

Kabupaten

# MURUNG RAYA DALAM ANGKA

*Murung Raya Regency in Figures*

# 2019



**BADAN PUSAT STATISTIK  
KABUPATEN MURUNG RAYA**  
*BPS-Statistics of Murung Raya Regency*

Kabupaten

# MURUNG RAYA DALAM ANGKA

*Murung Raya Regency in Figures*

# 2019



# KABUPATEN MURUNG RAYA DALAM ANGKA 2019

*Murung Raya Regency in Figures 2019*

**ISSN** : 2087-3972

**No. Publikasi/Publication Number** : 62130.1903

**Katalog/Catalog** : 1102001.6213

**Ukuran Buku/Book Size** : 14,8 x 21 cm

**Jumlah Halaman/Number of Pages** : xlviii + 430 halaman/pages

**Naskah/Manuscript :**

Badan Pusat Statistik Kabupaten Murung Raya  
*BPS-Statistics of Murung Raya Regency*

**Tata Letak, Gambar Kulit, dan Infografis/Layout, Cover, and Infographic:**

Badan Pusat Statistik Kabupaten Murung Raya  
*BPS-Statistics of Murung Raya Regency*

**Penyunting/Editor:**

Badan Pusat Statistik Kabupaten Murung Raya  
*BPS-Statistics of Murung Raya Regency*

**Ilustrasi Kover/Cover Illustration:**

Tugu Kota Emas Murung Raya/*Golden City Monument of Murung Raya Regency*

**Sumber Ilustrasi Infografis/Infographics Graphics by:**

freepik.com

**Diterbitkan oleh/Published by:**

© **BPS Kabupaten Murung Raya/ BPS-Statistics of Murung Raya Regency**

**Dicetak oleh/ Printed by:**

CV. AMADEUS

**Dilarang mengumumkan, mendistribusikan, mengomunikasikan, dan/ atau menggandakan sebagian atau seluruh isi buku ini untuk tujuan komersil tanpa izin tertulis dari Badan Pusat Statistik.**

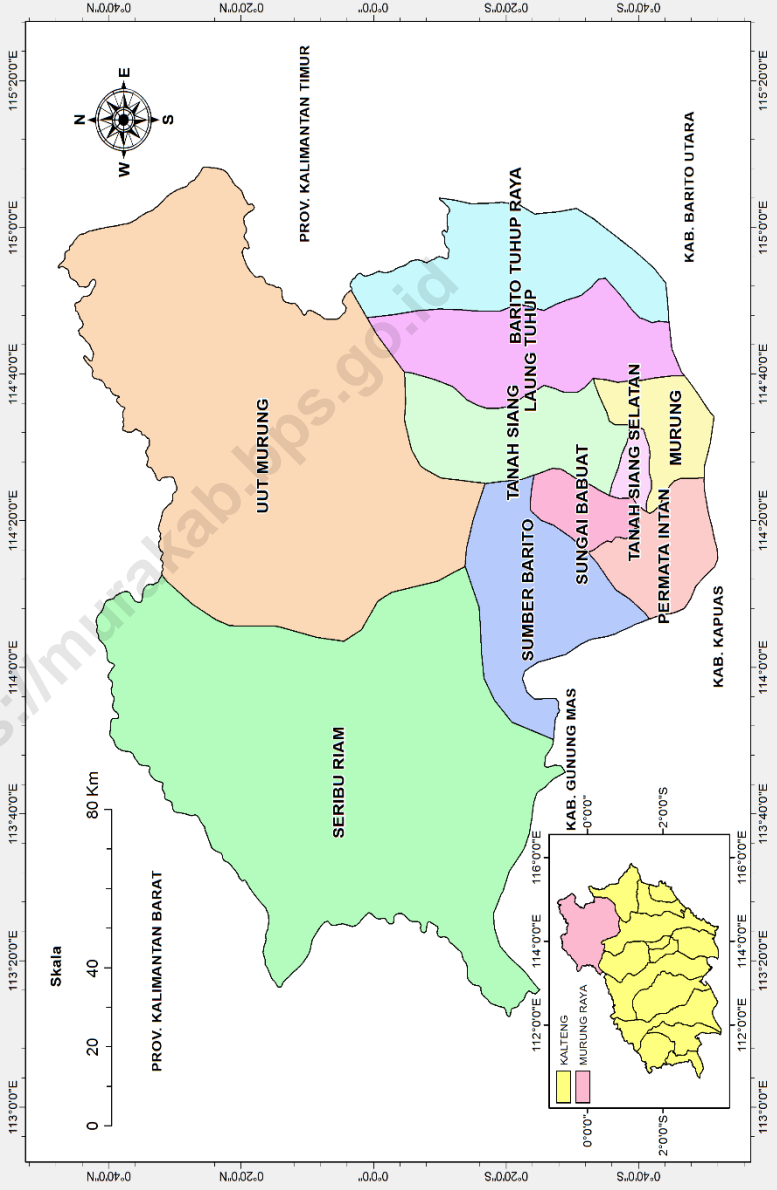
*Prohibited to announce, distribute, communicate, and/or copy part or all of this book for commercial purpose without permission from BPS-Statistics Indonesia.*

## **Tim Penyusun/Drafting Team**

<b>Pengarah/Director</b>	:	Mulya Setiawan
<b>Koordinator Teknis/Technical Coordinator</b>	:	Ginong Pratidina
<b>Naskah/Manuscript</b>	:	Petra Br Sitanggung Atika Kautsar Ilafi
<b>Tata letak/Layout</b>	:	Ginong Pratidina Petra Br Sitanggung
<b>Pengolah Data Sektoral/Sectoral Data Processing</b>	:	Atika Kautsar Ilafi Petra Br Sitanggung
<b>Gambar kulit/Cover Design</b>	:	Ginong Pratidina
<b>Infografis/Infographics</b>	:	Atika Kautsar Ilafi
<b>Penyunting/Editor</b>	:	Ginong Pratidina



# Peta Administrasi Kabupaten Murung Raya Administration Map of Murung Raya Regency





**KEPALA BPS KABUPATEN MURUNG RAYA**  
*CHIEF STATISTICIAN OF MURUNG RAYA REGENCY*



**Mulya Setiawan, S.ST**







## KATA PENGANTAR

Kabupaten Murung Raya Dalam Angka Tahun 2019 merupakan kelanjutan dari publikasi tahun sebelumnya yang diterbitkan secara berkala oleh Badan Pusat Statistik (BPS) Kabupaten Murung Raya. Publikasi ini merupakan upaya dalam mengembangkan perstatistikan daerah dengan menyediakan data yang terpadu bagi para *stakeholder* khususnya di daerah ini. Dalam penyusunan publikasi ini, data yang dihimpun merupakan kompilasi data statistik dasar dari BPS dan data statistik sektoral (data primer dan sekunder), baik dari instansi pemerintah maupun swasta.

Publikasi ini dapat terwujud berkat kerja sama dan bantuan dari berbagai pihak baik instansi/dinas lembaga pemerintah maupun swasta. Kepada semua pihak yang telah memberikan bantuan disampaikan penghargaan dan terima kasih yang sebesar-besarnya. Kiranya kerja sama yang baik ini dapat lebih ditingkatkan untuk publikasi-publikasi selanjutnya.

Semoga penyajian data statistik ini dapat bermanfaat bagi kita semua, terutama dalam rangka menyusun dan melaksanakan pembangunan. Kami mengharapkan tanggapan dan saran dari para pengguna publikasi ini untuk perbaikan edisi yang akan datang.

Puruk Cahu, Agustus 2019  
Kepala Badan Pusat Statistik  
Kabupaten Murung Raya,

Mulya Setiawan, S.Si



## PREFACE

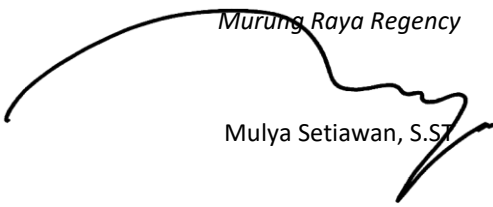
*Murung Raya Regency in Figures of 2019 is a series of previous publication which are periodically published by BPS-Statistics of Murung Raya. This publication is a attempt to develope regional statistics by providing integrated data for stakeholders, especially in this area. In preparing this publication, the collected data is a compilation of basic statistical data from BPS and sectoral data (primary and secondary data) were collected from public and private agencies*

*This comprehensive publication can be realized thanks to the cooperation and assistance from various parties, both agencies/ departments/government and private institutions. To all parties who have been involved in the preparation of this publication, I would like to express my sincerest appreciation and gratitude. May the good cooperation can be further enhanced to next publications.*

*Hopefully presentation of statistical data will be useful for all of us, especially in order to formulate and implement development. Comments and constructive suggestions for the improvement of this publication are always welcome.*

*Puruk Cahu, August 2019  
Chief Statistician of  
Murung Raya Regency*

*Mulya Setiawan, S.ST*



## DAFTAR ISI/*Contents*

KATA PENGANTAR.....	ix
PREFACE .....	x
DAFTAR ISI/ <i>Contents</i> .....	xi
PENJELASAN UMUM.....	xli
EXPLANATORY NOTES .....	xlii
STATISTIK KUNCI/ <i>KEY STATISTICS</i> .....	1
1. GEOGRAFI DAN IKLIM/ <i>GEOGRAPHICAL AND CLIMATE</i> .....	5
1.1 KEADAAN GEOGRAFI/ <i>GEOGRAPHY CONDITION</i> .....	13
1.2 IKLIM/ <i>CLIMATE</i> .....	23
2. PEMERINTAHAN/ <i>GOVERNMENT</i> .....	27
2.1 WILAYAH ADMINISTRATIF/ <i>ADMINISTRATIVE AREA</i> .....	35
2.2 SUMBER DAYA MANUSIA/ <i>HUMAN RESOURCES</i> .....	39
2.3 PEMILIHAN UMUM/ <i>GENERAL ELECTION</i> .....	52
2.4 KEUANGAN PEMERINTAH/ <i>GOVERNMENT FINANCE</i> .....	58
3. PENDUDUK DAN KETENAGAKERJAAN/ <i>POPULATION AND EMPLOYMENT</i> .....	73
3.1 PENDUDUK/ <i>POPULATION</i> .....	83
3.2 KETENAGAKERJAAN/ <i>EMPLOYMENT</i> .....	97
4. SOSIAL DAN KESEJAHTERAAN RAKYAT/ <i>SOCIAL AND WELFARE</i> .....	111
4.1 PENDIDIKAN/ <i>EDUCATION</i> .....	123
4.2 KESEHATAN/ <i>HEALTH</i> .....	159
4.3 AGAMA DAN SOSIAL LAINNYA/ <i>RELIGION AND OTHER SOCIAL AFFAIRS</i> .....	184
4.4 KRIMINALITAS/ <i>CRIMINALITY</i> .....	196
4.5 KEMISKINAN DAN PEMBANGUNAN MANUSIA/ <i>POVERTY AND HUMAN DEVELOPMENT</i> .....	205
5. PERTANIAN/ <i>AGRICULTURE</i> .....	209
5.1 TANAMAN PANGAN/ <i>FOOD CROPS</i> .....	223
5.2 HORTIKULTURA/ <i>HORTICULTURE</i> .....	228
5.3 PERKEBUNAN/ <i>ESTATE CROPS</i> .....	250
5.4 KEHUTANAN/ <i>FORESTY</i> .....	259
5.5 PETERNAKAN/ <i>LIVESTOCK</i> .....	262

5.6 PERIKANAN/ <i>FISHERY</i> .....	267
<b>6. INDUSTRI, PERTAMBANGAN, ENERGI, DAN KONSTRUKSI/<i>INDUSTRY, MINING, ENERGY, AND CONSTRUCTION</i> .....</b>	<b>277</b>
6.1 ENERGI/ <i>ENERGY</i> .....	287
6.2 KONSTRUKSI/ <i>CONSTRUCTION</i> .....	293
6.3 PERTAMBANGAN/ <i>MINING</i> .....	296
<b>7. PERDAGANGAN/<i>TRADING</i> .....</b>	<b>299</b>
<b>8. PARIWISATA/<i>TOURISM</i>.....</b>	<b>311</b>
<b>9. TRANSPORTASI DAN KOMUNIKASI/<i>TRANSPORTATION AND COMMUNICATION</i> .....</b>	<b>325</b>
9.1 TRANSPORTASI/ <i>TRANSPORTATION</i> .....	333
9.2 POS DAN TELEKOMUNIKASI/ <i>POST AND TELECOMMUNICATION</i> .....	342
<b>10. PERBANKAN/<i>BANKING</i>.....</b>	<b>349</b>
<b>11. PENGELUARAN PENDUDUK DAN KONSUMSI MAKANAN/<i>POPULATION EXPENDITURE AND FOOD CONSUMPTION</i> .....</b>	<b>343</b>
<b>12. SISTEM NERACA REGIONAL/<i>REGIONAL BALANCE SYSTEM</i>.....</b>	<b>385</b>
<b>13. PERBANDINGAN ANTAR KABUPATEN/KOTA/<i>INTERREGENCY COMPARISON</i>.....</b>	<b>407</b>

## DAFTAR TABEL/*List of Tables*

	halaman <i>page</i>
<b>1. GEOGRAFI DAN IKLIM/<i>GEOGRAPHICAL AND CLIMATE</i> .....</b>	<b>5</b>
<b>1.1 KEADAAN GEOGRAFI/<i>GEOGRAPHY CONDITION</i> .....</b>	<b>13</b>
1.1.1. Luas Daerah dan Jumlah Pulau Menurut Kecamatan di Kabupaten Murung Raya, 2018 .....	13
<i>Total Area and Number of Islands by Subdistrict in Murung Raya Regency, 2018</i> .....	13
1.1.2. Luas Wilayah Menurut Kecamatan dan Desa/Kelurahan di Kabupaten Murung Raya, 2018 .....	15
<i>Area by Subdistrict and Village/Ward in Murung Raya Regency, 2018</i> ....	15
1.1.3. Fungsi dan Luas Kawasan Hutan dan Perairan di Kabupaten Murung Raya (ha), 2017-2018 .....	21
<i>Function and Area of Forest and Inland Water of Murung Raya Regency (ha), 2017-2018</i> .....	21
1.1.4. Banyaknya Desa/Kelurahan Menurut Keberadaan Sungai, Saluran Irigasi, Danau/Waduk/Situ/Bendungan, Embung dan Mata Air di Kabupaten Murung Raya, 2018 .....	22
<i>Number Of Villages/Sub-Districts By Availability Of River, Irrigation Channel, Lake/Dam/Reservoir, Embung, And Spring, 2018</i> .....	22
<b>1.2 IKLIM/<i>CLIMATE</i>.....</b>	<b>23</b>
1.2.1. Jumlah Curah Hujan dan Hari Hujan Menurut Bulan di Kabupaten Murung Raya (mm), 2018.....	23
<i>Amount of Precipitation and Number of Rainy Days by Month in Murung Raya Regency (mm), 2018</i> .....	23
1.2.2. Rata-rata Tekanan Udara, Kecepatan Angin dan Penyinaran Matahari Menurut Bulan di Kabupaten Murung Raya, 2018 .....	24
<i>Average Atmospheric Pressure, Wind Velocity and Duration of Sunshine by Month in Murung Raya Regency, 2018</i> .....	24
1.2.3. Rata-rata Suhu Udara dan Kelembaban Relatif Setiap Bulan di Kabupaten Murung Raya, 2018 .....	25
<i>Average of the Temperature and Relative Humidity by Month in Murung Raya Regency, 2018</i> .....	25

<b>2. PEMERINTAHAN/GOVERNMENT.....</b>	<b>27</b>
<b>2.1 WILAYAH ADMINISTRATIF/ADMINISTRATIVE AREA.....</b>	<b>35</b>
2.1.1. Jumlah Desa <sup>1</sup> Menurut Kecamatan di Kabupaten Murung Raya, 2018 ...	35
<i>Number of Villages<sup>1</sup> by Subdistrict in Murung Raya Regency, 2018 .....</i>	<i>35</i>
2.1.2. Jumlah Desa/Kelurahan Menurut Kecamatan di Kabupaten Murung Raya, 2018 .....	36
<i>Number of Villages and Wards by Subdistrict in Murung Raya Regency, 2018 .....</i>	<i>36</i>
2.1.3. Jumlah Desa/Kelurahan Menurut Kecamatan, Fasilitas dan Perangkat Pemerintahan Desa di Kabupaten Murung Raya, 2018 .....	37
<i>Number of Villages and Wards by Subdistrict, Facilities, and Village Government Staff in Murung Raya Regency, 2018 .....</i>	<i>37</i>
<b>2.2 SUMBER DAYA MANUSIA/HUMAN RESOURCES .....</b>	<b>39</b>
2.2.1 Jumlah Pegawai Negeri Sipil Daerah Menurut Jabatan dan Jenis Kelamin di Kabupaten Murung Raya, 2018.....	39
<i>Number of Local Government Civil Servants by Position and Gender in Murung Raya Regency, 2018 .....</i>	<i>39</i>
2.2.2 Jumlah Pegawai Negeri Sipil Daerah Menurut Dinas/Instansi Pemerintah dan Jenis Kelamin di Kabupaten Murung Raya, 2018 .....	40
<i>Number of Local Government Civil Servants by Department/Agency and Gender in Murung Raya Regency, 2018 .....</i>	<i>40</i>
2.2.3 Jumlah Pegawai Negeri Sipil Menurut Golongan Kepangkatan dan Jenis Kelamin di Kabupaten Murung Raya, 2018.....	45
<i>Number of Civil Servants by Hierarchy and Gender in Murung Raya Regency, 2018 .....</i>	<i>45</i>
2.2.4 Jumlah Pegawai Negeri Sipil Menurut Pendidikan Tertinggi dan Jenis Kelamin di Kabupaten Murung Raya, 2018.....	46
<i>Number of Civil Servants by Education Attainment and Gender in Murung Raya Regency, 2018 .....</i>	<i>46</i>
2.2.5 Jumlah Pegawai Negeri Sipil Pusat Menurut Departemen/ Lembaga Negara dan Golongan di Kabupaten Murung Raya, 2018 .....	47
<i>Number of Vertical Government Civil Servants by Departement/ Institution and Rank in Murung Raya Regency, 2018 .....</i>	<i>47</i>
2.2.6 Jumlah Pegawai Negeri Sipil Pusat Menurut Golongan dan Jenis Kelamin di Kabupaten Murung Raya, 2018.....	48
<i>Number of Vertical Government Civil Servants by Rank and Gender in Murung Raya Regency, 2018 .....</i>	<i>48</i>
2.2.7 Jumlah Pegawai Negeri Sipil Pusat Menurut Tingkat Pendidikan dan Jenis Kelamin di Kabupaten Murung Raya, 2018.....	49
<i>Number of Vertical Government Civil Servants by Education and Gender in Murung Raya Regency, 2018 .....</i>	<i>49</i>

2.2.8	Jumlah Polisi Menurut Satuan Kerja dan Jenis Kelamin di Kabupaten Murung Raya, 2018 .....	50
	<i>Number of Police by Work Unit and Gender in Murung Raya Regency, 2018</i> .....	50
2.2.9	Jumlah Polisi Menurut Pangkat dan Jenis Kelamin di Kabupaten Murung Raya, 2015-2018 .....	51
	<i>Number of Police by Hierarchy and Gender in Murung Raya Regency, 2015-2018</i> .....	51
<b>2.3</b>	<b>PEMILIHAN UMUM/GENERAL ELECTION</b> .....	<b>52</b>
2.3.1	Jumlah Anggota Dewan Perwakilan Rakyat Menurut Partai Politik dan Jenis Kelamin di Kabupaten Murung Raya, 2018 .....	52
	<i>Number of Member of The Regional House of Representatives by Political Parties and Gender in Murung Raya Regency, 2018</i> .....	52
2.3.2	Jumlah Keputusan DPRD Menurut Jenis Keputusan di Kabupaten Murung Raya, 2012-2018 .....	53
	<i>Number of Legislator Decision by Type of Decision in Murung Raya Regency, 2012-2018</i> .....	53
2.3.3	Jumlah Pemilih/Suara Hasil Pemilihan Legislatif di Kabupaten Murung Raya, Tahun 1992, 1997, 1999, 2004, 2009, dan 2014 .....	54
	<i>Number of Voter/Vote in Legislative Election in Murung Raya Regency, 1992, 1997, 1999, 2004, 2009, and 2014</i> .....	54
2.3.4	Tingkat Partisipasi Pemilihan Umum di Kabupaten Murung Raya, 2008-2018 .....	55
	<i>Participation Level in Elections in Murung Raya Regency, 2008-2018</i> .....	55
2.3.5	Jumlah Anggota DPRD Kabupaten Murung Raya Menurut Jenis Kelamin, 2007-2018 .....	56
	<i>Number of Regional People's Representative Assembly of Murung Raya Regency by Gender, 2007-2018</i> .....	56
2.3.6	Jumlah Anggota DPRD Menurut Tingkat Pendidikan di Kabupaten Murung Raya, 2007-2018 .....	57
	<i>Number of Regional People's Representative Assembly by Educational Attainment in Murung Raya Regency, 2007-2018</i> .....	57
<b>2.4</b>	<b>KEUANGAN PEMERINTAH/GOVERNMENT FINANCE</b> .....	<b>58</b>
2.4.1	Realisasi Pendapatan Pemerintah Kabupaten Murung Raya (Ribu Rupiah), 2016-2018 .....	58
	<i>Actual Revenues of Government of Murung Raya Regency by Source of Revenues (thousand rupiahs), 2016-2018</i> .....	58
2.4.2	Realisasi Pengeluaran Belanja Pemerintah Kabupaten Murung Raya (Ribu Rupiah), 2016-2018 .....	60
	<i>Actual Expenditures of Government of Murung Raya Regency by Kind of Expenditures (thousand rupiahs), 2016-2018</i> .....	60



2.4.3	Realisasi Pengeluaran Transfer Pemerintah Menurut Jenis Transfer Kabupaten Murung Raya (Ribu Rupiah), 2016-2018.....	62
	<i>Actual Transfer of Government of Murung Raya Regency by Kind of Expenditures (thousand rupiahs), 2016-2018 .....</i>	62
2.4.4	Realisasi Pengeluaran Pembiayaan Pemerintah Kabupaten Murung Raya (Ribu Rupiah), 2016-2018 .....	63
	<i>Actual Financing Expenditure of Murung Raya Regency Government (Thousand Rupiahs), 2016-2018 .....</i>	63
2.4.5	Target dan Realisasi Penerimaan Pendapatan Asli Daerah (PAD) Menurut Jenis Pendapatan Kabupaten Murung Raya (Ribu Rupiah), 2018 .....	64
	<i>Target and Realization of Locally Generated Revenue by Type of Revenues in Murung Raya Regency (Thousand Rupiahs), 2018.....</i>	64
2.4.6	Target dan Realisasi Penerimaan Pendapatan Transfer Berupa Dana Bagi Hasil Pajak dari Pemerintah Pusat dan Provinsi Menurut Jenis Pendapatan di Kabupaten Murung Raya (Ribu Rupiah), 2018 .....	67
	<i>Target &amp; Realization of Revenue Receipts Transfer in the form of Profit Sharing Fund from Central and Provincial Government by Type of Revenues in Murung Raya Regency (Thousand Rupiahs), 2018.....</i>	67
2.4.7	Target dan Realisasi Penerimaan Pendapatan Daerah Menurut Jenis Penerimaan di Kabupaten Murung Raya (Ribu Rupiah), 2018 .....	71
	<i>Target and Realization of Regional Income by Type of Revenues in Murung Raya Regency (Thousand Rupiahs), 2018 .....</i>	71
2.4.8	Realisasi Penanaman Modal Dalam Negeri dan Asing Menurut Jenis Komoditi di Kabupaten Murung Raya (Rupiah), 2018.....	72
	<i>Realization of Domestic and Foreign Investment by Type of Comodities in Murung Raya Regency (Rupiahs), 2018 .....</i>	72
<b>3.</b>	<b>PENDUDUK DAN KETENAGAKERJAAN/ POPULATION AND EMPLOYMENT .....</b>	<b>73</b>
<b>3.1</b>	<b>PENDUDUK/POPULATION.....</b>	<b>83</b>
3.1.1	Penduduk, Laju Pertumbuhan Penduduk, Distribusi Persentase Penduduk, Kepadatan Penduduk, Rasio Jenis Kelamin Penduduk Menurut Kecamatan di Kabupaten Murung Raya, 2010 dan 2018.....	83
	<i>Population, Population Growth Rate, Population Distribution, Density, Gender Ratio by Subdistrict in Murung Raya Regency, 2010 and 2018 ...</i>	83
3.1.2	Jumlah Rumah Tangga dan Rata-rata Anggota Rumah Tangga Menurut Kecamatan di Kabupaten Murung Raya, 2018.....	86
	<i>Number of Households and Average Member Per Household by Subdistrict in Murung Raya Regency, 2018 .....</i>	86
3.1.3	Jumlah Penduduk Menurut Kecamatan Dan Jenis Kelamin di Kabupaten Murung Raya, 2018.....	87
	<i>Number of Population by Subdistrict and Gender in Murung Raya Regency, 2018.....</i>	87

3.1.4	Jumlah Penduduk Menurut Kelompok Umur dan Jenis Kelamin di Kabupaten Murung Raya, 2018 .....	88
	<i>Forecasting of Population by Age Groups and Gender in Murung Raya Regency, 2018</i> .....	88
3.1.5	Jumlah Penduduk Menurut Kelompok Umur dan Kecamatan di Kabupaten Murung Raya, 2018 .....	89
	<i>Forecasting of Population by Age Groups and Subdistrict in Murung Raya Regency, 2018</i> .....	89
3.1.6	Persentase Penduduk Usia 10 Tahun Ke Atas Menurut Jenis Kelamin dan Status Perkawinan di Kabupaten Murung Raya, 2014 - 2018.....	92
	<i>Percentage of People above 10 Years Old by Gender and Marriage Status in Murung Raya Regency, 2014 - 2018</i> .....	92
3.1.7	Persentase Penduduk Perempuan Usia 10 Tahun ke Atas yang Pernah Kawin Menurut Kelompok Umur Perkawinan Pertama di Kabupaten Murung Raya, 2015-2018 .....	93
	<i>Population Women above 10 Years Old that Married by The Age Group of First Marriage in Murung Raya Regency, 2015-2018</i> .....	93
3.1.8	Jumlah Penduduk Hasil SP2000, SP2010, dan Hasil Estimasi Penduduk Tahun 2018 Kabupaten Murung Raya .....	94
	<i>Population Result of SP2000, Sp2010, and Population Projection for 2017 in Murung Raya Regency</i> .....	94
3.1.9	Jumlah Kepemilikan Akta Kelahiran Menurut Jenis Kelamin dan Kecamatan di Kabupaten Murung Raya, 2018.....	95
	<i>Number of Birth Certificate Ownership by Gender and Subdistrict in Murung Raya Regency, 2018</i> .....	95
3.1.10	Jumlah Kepemilikan Kartu Keluarga Menurut Kecamatan di Kabupaten Murung Raya, 2016-2018 .....	96
	<i>Number of Family Card Ownership by Subdistrict in Murung Raya Regency, 2016-2018</i> .....	96
<b>3.2</b>	<b>KETENAGAKERJAAN/EMPLOYMENT</b> .....	<b>97</b>
3.2.1	Jumlah Penduduk Berumur 15 Tahun Keatas Menurut Jenis Kegiatan Selama Seminggu yang Lalu dan Jenis Kelamin di Kabupaten Murung Raya, 2018 .....	97
	<i>Population Aged 15 Years and Over by Type of Activity During The Previous Week and Gender in Murung Raya Regency, 2018</i> .....	97
3.2.2	Jumlah Penduduk Berumur 15 Tahun Keatas yang Bekerja Selama Seminggu yang Lalu Menurut Kelompok Umur di Kabupaten Murung Raya, 2018 .....	98
	<i>Population Aged 15 Years and Over Who Worked During the Previous Week by Age Group and Gender in Murung Raya Regency, 2018</i> .....	98

3.2.3	Jumlah Penduduk Berumur 15 Tahun Ke Atas Menurut Pendidikan Tertinggi yang Ditamatkan dan Jenis Kegiatan Selama Seminggu yang Lalu di Kabupaten Murung Raya, 2018.....	99
	<i>Population Aged 15 Years and Over by Educational Attainment and Type of Activity During The Previous Week in Murung Raya Regency, 2018....</i>	99
3.2.4	Persentase Pemuda <sup>1</sup> Bekerja Menurut Jumlah Jam Kerja Seluruhnya dan Jenis Kelamin di Kabupaten Murung Raya, 2018 .....	100
	<i>Percentage of Youth<sup>1</sup> Working According to Total Working Hours and Gender in Murung Raya Regency, 2018 .....</i>	100
3.2.5	Persentase Pemuda <sup>1</sup> Bekerja Menurut Jumlah Jam Kerja Pada Pekerjaan Utama dan Jenis Kelamin di Kabupaten Murung Raya, 2018.....	101
	<i>Percentage of Youth<sup>1</sup> Working According to Working Hours on Main Industry and Gender in Murung Raya Regency, 2018 .....</i>	101
3.2.6	Jumlah Penduduk Berumur 15 Tahun Ke Atas yang Bekerja Selama Seminggu yang Lalu Menurut Lapangan Pekerjaan Utama dan Jenis Kelamin di Kabupaten Murung Raya, 2018.....	102
	<i>Population Aged 15 Years and Over Who Worked During the Previous Week by Main Industry and Gender in Murung Raya Regency, 2018 ....</i>	102
3.2.7	Penduduk Berumur 15 Tahun ke Atas yang Bekerja Selama Seminggu yang Lalu Menurut Jenis Kegiatan Utama dan Pendidikan yang Ditamatkan di Kabupaten Murung Raya, 2018 .....	103
	<i>Population of 15 Years Old and Over by The Type of Main Activity and Educational Attainment in Murung Raya Regency, 2018 .....</i>	103
3.2.8	Penduduk Berumur 15 Tahun ke Atas yang Bekerja Selama Seminggu yang Lalu Menurut Status Pekerjaan Utama dan Jenis Kelamin di Kabupaten Murung Raya, 2018 .....	104
	<i>Population Aged of 15 Years Old and Over Worked During the Previous Week by Main Employment Status and Gender in Murung Raya Regency, 2018 .....</i>	104
3.2.9	Jumlah Pencari Kerja Terdaftar Menurut Tingkat Pendidikan di Kabupaten Murung Raya, 2018.....	105
	<i>Number of Registered Job Seekers by Educational Attainment in Murung Raya Regency, 2018 .....</i>	105
3.2.10	Jumlah Pencari Kerja yang Telah Terdaftar Menurut Tingkat Pendidikan dan Jenis Kelamin di Kabupaten Murung Raya, 2018 .....	106
	<i>Number of Job Seekers That have Registered by Educational Level and Gender in Murung Raya Regency, 2018 .....</i>	106
3.2.11	Banyaknya Pendidikan/Kursus Di Dinas Tenaga Kerja dan Transmigrasi Kabupaten Murung Raya, 2018 .....	107
	<i>Number of Job Training Which is Registered at Manpower and Transmigration Service in Murung Raya Regency, 2018.....</i>	107

3.2.12	Upah Minimum Kabupaten/Kota (Rupiah) per Bulan Menurut Tahun di Kabupaten Murung Raya, 2010 - 2018 .....	108
	<i>Monthly Regency/City Minimum Wages (Rupiahs) in Murung Raya Regency, 2010 - 2018.....</i>	108
3.2.13	Upah Minimum Sektorl Kabupaten/Kota (Rupiah) per Bulan Menurut Sektor di Kabupaten Murung Raya, 2010 - 2018 .....	109
	<i>Monthly Regency/City Sectoral Minimum Wages (Rupiahs) in Murung Raya Regency, 2010 - 2018.....</i>	109
<b>4.</b>	<b>SOSIAL DAN KESEJAHTERAAN RAKYAT/SOCIAL AND WELFARE .....</b>	<b>111</b>
<b>4.1</b>	<b>PENDIDIKAN/EDUCATION .....</b>	<b>123</b>
4.1.1	Jumlah Sekolah, Murid, dan Guru Menurut Jenis dan Status Sekolah di Kabupaten Murung Raya, 2017/2018.....	123
	<i>Number of Schools, Pupils, Teachers by Type and Status of School in Murung Raya Regency, 2017/2018 .....</i>	123
4.1.2	Rasio Murid dan Guru Menurut Jenis dan Status Sekolah di Kabupaten Murung Raya, 2017/2018 .....	124
	<i>Ratio of Pupils and Teachers by Type and Status of School in Murung Raya Regency, 2017/2018 .....</i>	124
4.1.3	Jumlah Sekolah, Guru, dan Murid Taman Kanak-Kanak (TK) di Bawah Kementerian Pendidikan dan Kebudayaan Menurut Kecamatan, 2018/2019 .....	125
	<i>Number of Schools, Teachers, and Pupils in Kindergarten Under The Ministry of Education and Culture by Sub District, 2018/2019 .....</i>	125
4.1.4	Jumlah Sekolah, Guru, dan Murid Sekolah Dasar (SD) di Bawah Kementerian Pendidikan dan Kebudayaan Menurut Kecamatan, 2017/2018 .....	128
	<i>Number of Schools, Teachers, and Pupils in Primary Schools Under The Ministry of Education and Culture by Sub District, 2017/2018 .....</i>	128
4.1.5	Banyaknya Sekolah, Murid dan Guru Madrasah Ibtidaiyah (MI) Menurut Kecamatan dan Status Sekolah di Kabupaten Murung Raya, 2017/2018 .....	131
	<i>Number of Schools, Pupils and Teachers in Madrasah Ibtidaiyah by Subdistrict and Status of School in Murung Raya Regency, 2017/2018 .....</i>	131
4.1.6	Jumlah Sekolah, Guru, dan Murid Sekolah Menengah Pertama (SMP) di Bawah Kementerian Pendidikan dan Kebudayaan Menurut Kecamatan, 2017/2018 .....	134
	<i>Number of Schools, Teachers, and Pupils in Junior High Schools Under The Ministry of Education and Culture by Sub District, 2017/2018 .....</i>	134

4.1.7	Banyaknya Sekolah, Murid dan Guru Madrasah Tsanawiyah (MTs) Menurut Kecamatan dan Status Sekolah di Kabupaten Murung Raya, 2017/2018.....	137
	<i>Number of Schools, Pupils and Teachers in Madrasah Tsanawiyah (MTs) by Subdistrict and Status of School in Murung Raya Regency, 2017/2018.....</i>	
4.1.8	Jumlah Sekolah, Guru, dan Murid Sekolah Menengah Atas (SMA) di Bawah Kementerian Pendidikan dan Kebudayaan Menurut Kecamatan, 2018/2019.....	140
	<i>Number of Schools, Teachers, and Pupils in Senior High Schools Under The Ministry of Education and Culture by Sub District, 2018/2019 .....</i>	140
4.1.9	Jumlah Sekolah, Guru, dan Murid Sekolah Menengah Kejuruan (SMK) di Bawah Kementerian Pendidikan dan Kebudayaan Menurut Kecamatan, 2018/2019.....	143
	<i>Number of Schools, Teachers, and Pupils in Vocational High Schools Under The Ministry of Education and Culture by Sub District, 2018/2019.....</i>	143
4.1.10	Banyaknya Sekolah, Murid dan Guru Madrasah Aliyah (MA) Menurut Kecamatan dan Status Sekolah di Kabupaten Murung Raya, 2017/2018.....	146
	<i>Number of Schools, Pupils and Teachers in Madrasah Aliyah (MA) by Subdistrict and Status of School in Murung Raya Regency, 2017/2018.....</i>	146
4.1.11	Jumlah Desa/Kelurahan yang Memiliki Fasilitas Sekolah Menurut Kecamatan dan Tingkat Pendidikan, 2011-2018.....	149
	<i>Number of Villages Having Educational Facilities by Sub District and Educational Level, 2011-2018 .....</i>	149
4.1.12	Persentase Penduduk Usia 7–24 Tahun Menurut Jenis Kelamin, Kelompok Umur Sekolah, dan Partisipasi Sekolah di Kabupaten Murung Raya, 2018.....	152
	<i>Percentage of Population Aged 7-24 Years by Gender, Age Group, and School Participation in Murung Raya Regency, 2018.....</i>	152
4.1.13	Angka Partisipasi Murni (APM) dan Angka Partisipasi Kasar (APK) Menurut Jenjang Pendidikan di Kabupaten Murung Raya, 2018.....	153
	<i>Net Enrollment Rate and Gross Enrollment Rate by Educational Level in Murung Raya Regency, 2018 .....</i>	153
4.1.14	Angka Partisipasi Kasar (APK) Menurut Tingkat Pendidikan dan Jenis Kelamin di Kabupaten Murung Raya, 2018.....	154
	<i>Gross Enrollment Rate (APK) by Education Level and Gender in Murung Raya Regency, 2018 .....</i>	154
4.1.15	Angka Partisipasi Murni (APM) Menurut Tingkat Pendidikan dan Jenis Kelamin di Kabupaten Murung Raya, 2018.....	155
	<i>Net Enrolment Rate (APM) by Education Level and Gender in Murung Raya Regency, 2018.....</i>	155

4.1.16	Angka Partisipasi Sekolah (APS) Menurut Kelompok Umur dan Jenis Kelamin di Kabupaten Murung Raya, 2018 .....	156
	<i>School Enrollment Rate (APS) by Age Group and Gender in Murung Raya Regency, 2018</i> .....	156
4.1.17	Hasil Evaluasi Ujian Nasional (UN) Menurut Tingkat Sekolah dan Kecamatan di Kabupaten Murung Raya, 2017/2018 .....	157
	<i>Evaluation Result of National Examination by School Level and Subdistrict in Murung Raya Regency, 2017/2018</i> .....	157
<b>4.2</b>	<b>KESEHATAN/HEALTH</b> .....	<b>159</b>
4.2.1	Jumlah Desa/Kelurahan yang Memiliki Sarana Kesehatan Menurut Kecamatan di Kabupaten Murung Raya, 2018.....	159
	<i>Number of Villages and Wards by Existence of Health Facility and Subdistrict in Murung Raya Regency, 2018</i> .....	159
4.2.2	Jumlah Rumah Sakit Umum, Rumah Sakit Khusus, dan Puskesmas Menurut Kecamatan, 2017 dan 2018 .....	162
	<i>Number of General Hospital, Special Hospital, and Public Health Center by Sub District, 2017 and 2018</i> .....	162
4.2.3	Jumlah Rumah Sakit Menurut Kapasitas Tidur dan Kecamatan di Kabupaten Murung Raya, 2018 .....	164
	<i>Number of Hospital by Beds Capacity and Subdistrict in Murung Raya Regency, 2018</i> .....	164
4.2.4	Indikator Kinerja Rumah Sakit Umum Daerah Puruk Cahu di Kabupaten Murung Raya, 2018 .....	165
	<i>Performance Indicators of Puruk Cahu Regional Public Hospital in Murung Raya Regency, 2018</i> .....	165
4.2.5	Jumlah Tenaga Kesehatan Menurut Kecamatan di Kabupaten Murung Raya, 2018 .....	166
	<i>Number of Medical Personnel by Subdistrict in Murung Raya Regency, 2018</i> .....	166
4.2.6	Jumlah Dokter Spesialis, Dokter Umum dan Dokter Gigi di Sarana Pelayanan Kesehatan di Kabupaten Murung Raya, 2018 .....	167
	<i>Number of Specialist Doctor, General Doctor, and Dentist in Health Facility in Murung Raya Regency, 2018</i> .....	167
4.2.7	Jumlah Dukun Bayi Menurut Pusat Kesehatan Masyarakat di Kabupaten Murung Raya, 2018 .....	168
	<i>Number of Traditional Birth Attendance by Work Unit in Murung Raya Regency, 2018</i> .....	168
4.2.8	Jumlah Kasus Jenis Penyakit Tidak Menular dengan Kasus Terbanyak Menurut Jenis Penyakit di Kabupaten Murung Raya, 2018 .....	169
	<i>Number of Cases of Non-Communicable Diseases with Most Cases by Type of Disease in Murung Raya Regency, 2018</i> .....	169

4.2.9	Jumlah Kasus Jenis Penyakit Menular dengan Kasus Terbanyak Menurut Jenis Penyakit di Kabupaten Murung Raya, 2018 .....	170
	<i>Number of Cases of Communicable Diseases with Most Cases by Type of Disease in Murung Raya Regency, 2018 .....</i>	<i>170</i>
4.2.10	Jumlah Kasus Jenis Penyakit dengan Kasus Terbanyak Menurut Jenis Penyakit di Instalasi Rawat Jalan RSUD Puruk Cahu di Kabupaten Murung Raya, 2018.....	171
	<i>Number of Cases of Disease with Most Cases by Type of Disease in Outpatient Installation of RSUD Puruk Cahu in Murung Raya Regency, 2018 .....</i>	<i>171</i>
4.2.11	Jumlah Kasus Jenis Penyakit dengan Kasus Terbanyak Menurut Jenis Penyakit di Instalasi Rawat Inap RSUD Puruk Cahu di Kabupaten Murung Raya, 2018.....	172
	<i>Number of Cases of Disease with Most Cases by Type of Disease in Hospitalization Installation of RSUD Puruk Cahu in Murung Raya Regency, 2018 .....</i>	<i>172</i>
4.2.12	Jumlah Kasus Jenis Penyakit dengan Kasus Terbanyak Menurut Jenis Penyakit di Instalasi Gawat Darurat RSUD Puruk Cahu di Kabupaten Murung Raya, 2018.....	173
	<i>Number of Cases of Disease with Most Cases by Type of Disease in Emergency Departments of RSUD Puruk Cahu in Murung Raya Regency, 2018 .....</i>	<i>173</i>
4.2.13	Persentase Penduduk yang Mempunyai Keluhan Kesehatan Selama Sebulan Terakhir Menurut Jenis Kelamin di Kabupaten Murung Raya, 2016-2018 .....	174
	<i>Number of People Who Had Health Complaint During s Month Prior to The Survey by Gender, 2016-2018 .....</i>	<i>174</i>
4.2.14	Jumlah Pasien yang Mengalami Operasi pada RSUD Puruk Cahu Menurut Jenis Operasi di Kabupaten Murung Raya, 2018.....	175
	<i>Number of Patients That Operation Experienced in RSUD Puruk Cahu by Type of Operation in Murung Raya Regency, 2018.....</i>	<i>175</i>
4.2.15	Jumlah Kunjungan Pasien di RSUD Puruk Cahu Menurut Jenis Jaminan Kesehatan di Kabupaten Murung Raya, 2018.....	176
	<i>Number of Patients Visits in RSUD Puruk Cahu by Type of Helath Insurance in Murung Raya Regency, 2018 .....</i>	<i>176</i>
4.2.16	Jumlah Persalinan Hidup dan Persalinan Mati Bayi Menurut Pusat Kesehatan Masyarakat di Kabupaten Murung Raya, 2018 .....	177
	<i>Number of Baby Living Birth and Dead Birth by Public Health Center in Murung Raya Regency, 2018 .....</i>	<i>177</i>
4.2.17	Jumlah Bayi Berat Lahir Rendah dan Bayi Gizi Buruk Unit Kerja di Kabupaten Murung Raya, 2018 .....	178
	<i>Number of Baby With Low Birth Weight and Bad Malnutrition by Work Unit in Murung Raya Regency, 2018 .....</i>	<i>178</i>

4.2.18	Jumlah Akseptor KB Aktif Menurut Kecamatan Dan Jenis Kontrasepsi di Kabupaten Murung Raya, 2018 ..... 179 <i>Number of Active KB Acceptors by Subdistrict and Type of Contraception in Murung Raya Regency, 2018</i> ..... 179	179
4.2.19	Target dan Realisasi Peserta KB Aktif Menurut Jenis Metode Kontrasepsi di Kabupaten Murung Raya, 2018 ..... 181 <i>Target and Realization of Active KB Participants by Type of Contraception Method in Murung Raya Regency, 2018</i> ..... 181	181
4.2.20	Target Dan Realisasi Akseptor KB Baru Dan Aktif yang Dicapai Dinas KB dan Pemberdayaan Perempuan di Kabupaten Murung Raya, 2017 ..... 182 <i>Targets and Realization of New and Active KB Acceptors Which is Achieved by KB Office and Women's Empowerment in Murung Raya Regency, 2017</i> ..... 182	182
4.2.21	Jumlah Pasangan Usia Subur dan Peserta KB Aktif Menurut Puskesmas di Kabupaten Murung Raya, 2018 ..... 183 <i>Number of Eligible Couples and Family Planning Participants by Public Health Centre in Murung Raya Regency, 2018</i> ..... 183	183
<b>4.3</b>	<b>AGAMA DAN SOSIAL LAINNYA/RELIGION AND OTHER SOCIAL AFFAIRS</b> ..... 184	184
4.3.1	Jumlah Penduduk Menurut Kecamatan dan Agama yang Dianut di Kabupaten Murung Raya, 2018 ..... 184 <i>Number of Population by Subdistrict and Religius Affiliation in Murung Raya Regency, 2018</i> ..... 184	184
4.3.2	Banyaknya Tempat Ibadah Menurut Kecamatan di Kabupaten Murung Raya, 2018 ..... 186 <i>Number of Worship Places by Subdistrict in Murung Raya Regency, 2018</i> ..... 186	186
4.3.3	Banyaknya Rohaniawan Menurut Kecamatan di Kabupaten Murung Raya, 2018 ..... 188 <i>Number of Spritual Leader by Subdistrict in Murung Raya Regency, 2018</i> ..... 188	188
4.3.4	Jumlah Jamaah Haji Menurut Tahun, Jenis Kelamin, dan ONH di Kabupaten Murung Raya, 1990/1991 – 2018-2018 ..... 190 <i>Number of Moslem Pilgrim by Budget Year, Gender, and Fee in Murung Raya Regency, 1990/1991 – 2018/2019</i> ..... 190	190
4.3.5	Banyaknya Surat Nikah yang Dikeluarkan oleh KUA Menurut Kantor Urusan Agama di Kabupaten Murung Raya, 2014-2018 ..... 191 <i>Number of Marriage Letter that are Published by Subdistrict in Murung Raya Regency, 2014-2018</i> ..... 191	191
4.3.6	Banyaknya Akta Kelahiran yang Dikeluarkan Menurut Kecamatan di Kabupaten Murung Raya, 2015-2018 ..... 192 <i>Number of Birth Letter that are Published by Subdistrict in Murung Raya Regency, 2015-2018</i> ..... 192	192



4.3.7	Jumlah Bencana Alam Menurut Jenis Bencananya di Kabupaten Murung Raya, 2018.....	193
	<i>Number of Natural Disaster by Disaster Type in Murung Raya Regency, 2018</i> .....	193
4.3.8	Banyaknya Fasilitas Olahraga Menurut Kecamatan di Kabupaten Murung Raya, 2018.....	194
	<i>Number of Sport Facility by Subdistrict in Murung Raya Regency, 2018</i> .....	194
<b>4.4</b>	<b>KRIMINALITAS/CRIMINALITY</b> .....	<b>196</b>
4.4.1	Jumlah Tindak Pidana Menurut Jenis Kasus di Kabupaten Murung Raya, 2016-2018.....	196
	<i>Number of Reported Criminal Cases by Case Type in Murung Raya Regency, 2016-2018</i> .....	196
4.4.2	Persentase Penyelesaian Tindak Pidana Menurut Jenis Kasus di Kabupaten Murung Raya, 2016-2018.....	198
	<i>Percentage of Crime Clearance Rate by Case Type in Murung Raya Regency, 2016-2018</i> .....	198
4.4.3	Banyaknya Kecelakaan dan Korban Lalu Lintas di Kabupaten Murung Raya, 2005-2018.....	200
	<i>Number of Traffic Accidents and Victims in Murung Raya Regency, 2005-2018</i> .....	200
4.4.4	Jumlah Tilang Menurut Jenis Kendaraan per Bulan di Kabupaten Murung Raya, 2015-2018.....	201
	<i>Number of Traffic Ticket by Vehicle Type by Months in Murung Raya Regency, 2015-2018</i> .....	201
4.4.5	Banyaknya Perkara Kriminal yang Ditangani oleh Kejaksaan Negeri Puruk Cahu Menurut Jenis Perkara di Kabupaten Murung Raya, 2018.....	202
	<i>Number of Criminal Cases Which is Handled by Puruk Cahu Attorney by Case Type in Murung Raya Regency, 2018</i> .....	202
4.4.6	Jumlah Kasus Kekerasan Terhadap Perempuan Menurut Jenis Kasus di Kabupaten Murung Raya, 2018.....	203
	<i>Number of Cases of Violence Against Women by Case Type in Murung Raya Regency, 2018</i> .....	203
4.4.7	Jumlah Kasus Kekerasan Terhadap Anak Menurut Jenis Kasus di Kabupaten Murung Raya, 2018.....	204
	<i>Number of Cases of Violence Against Children by Case Type in Murung Raya Regency, 2018</i> .....	204

<b>4.5 KEMISKINAN DAN PEMBANGUNAN MANUSIA/POVERTY AND HUMAN DEVELOPMENT</b> .....	205
4.5.1 Garis Kemiskinan dan Penduduk Miskin di Kabupaten Murung Raya, 2010–2018.....	205
<i>Poverty Line and Number of Poor People in Murung Raya Regency, 2010–2018</i> .....	205
4.5.2 Indeks Kedalaman Kemiskinan dan Indeks Keparahan Kemiskinan di Kabupaten Murung Raya, 2014-2018 .....	206
<i>Poverty Gap Index (P1) and Poverty Severity Index (P2) in Murung Raya Regency, 2010-2018</i> .....	206
4.5.3 Indeks Pembangunan Manusia (IPM) Beserta Indikator Pendukung di Kabupaten Murung Raya, 2014-2018 .....	207
<i>Human Development Index (HDI) and Its Supporting Indicators in Murung Raya Regency, 2014-2018</i> .....	207
<b>5. PERTANIAN/AGRICULTURE</b> .....	<b>209</b>
<b>5.1 TANAMAN PANGAN/FOOD CROPS</b> .....	223
5.1.1. Luas Panen Jagung, Ubi Kayu dan Ubi Jalar, Kacang Tanah, Kacang Kedelai, dan Kacang Hijau Menurut Kecamatan di Kabupaten Murung Raya (ha), 2018 .....	223
<i>The Harvested Area of Maize, Cassava, Sweet Potatoes, Peanuts, Soybeans and Mung Beans by Subdistrict in Murung Raya Regency (ha), 2018</i> .....	223
5.1.2. Luas Lahan Sawah Menurut Kecamatan dan Jenis Pengairan di Kabupaten Murung Raya (ha) <sup>1</sup> , 2018 .....	224
<i>Area of Wetland by Subdistrict and Type of Irrigation by Subdistrict in Murung Raya Regency (ha) <sup>1</sup>, 2018</i> .....	224
5.1.3. Luas Lahan Tegal/Kebun, Ladang/Huma, dan Lahan yang Sementara Tidak Diusahakan Menurut Kecamatan di Kabupaten Murung Raya (ha), 2018 .....	225
<i>Area of Dry Field/Garden, Shifting Cultivation, Land and Temporarily Unused Land by Subdistrict in Murung Raya Regency (ha), 2018</i> .....	225
5.1.4. Banyaknya Alat/Mesin Pertanian Menurut Jenis dan Keadaannya di Kabupaten Murung Raya, 2018 .....	226
<i>The Number of Agriculture Tools by its Type and Condition in Murung Raya Regency, 2018</i> .....	226
<b>5.2 HORTIKULTURA/HORTICULTURE</b> .....	228
5.2.1. Luas Panen Tanaman Sayuran Menurut Kecamatan dan Jenis Tanaman di Kabupaten Murung Raya (ha), 2017 dan 2018 .....	228
<i>Harvested Area of Vegetables by Subdistrict and Kind of Plant in Murung Raya Regency (ha), 2017 and 2018</i> .....	228

5.2.2.	Produksi Tanaman Sayuran Menurut Kecamatan dan Jenis Tanaman di Kabupaten Murung Raya (kuintal), 2017 dan 2018 .....	230
	<i>Production of Vegetables by Subdistrict and Kind of Plant in Murung Raya Regency (quintal), 2017 and 2018 .....</i>	230
5.2.3.	Luas Panen Tanaman Sayuran dan Buah-Buahan Semusim Menurut Jenis Tanaman (ha), 2017 - 2018 .....	232
	<i>Harvested Area of Seasonal Vegetables and Fruits by Kind of Plant (ha), 2017 - 2018 .....</i>	232
5.2.4.	Produksi Tanaman Sayuran dan Buah-Buahan Semusim Menurut Jenis Tanaman (kuintal), 2017 - 2018 .....	233
	<i>Production of Seasonal Vegetables and Fruits by Kind of Plant (quintal), 2017-2018 .....</i>	233
5.2.5.	Luas Panen Tanaman Biofarmaka Menurut Kecamatan dan Jenis Tanaman di Kabupaten Murung Raya (m <sup>2</sup> ), 2017 dan 2018 .....	234
	<i>Harvested Area of Medicinal Plants by Subdistrict and Kind of Plant in Murung Raya Regency (m<sup>2</sup>), 2017 and 2018.....</i>	234
5.2.6.	Produksi Tanaman Biofarmaka Menurut Kecamatan dan Jenis Tanaman di Kabupaten Murung Raya (m <sup>2</sup> ), 2017 dan 2018 .....	236
	<i>Production of Medicinal Plants by Subdistrict and Kind of Plant in Murung Raya Regency (m<sup>2</sup>), 2017 and 2018 .....</i>	236
5.2.7.	Luas Panen Tanaman Biofarmaka Menurut Jenis Tanaman (m <sup>2</sup> ), 2017 - 2018 .....	238
	<i>Harvested Area of Medicinal Plants by Kind of Plant (m<sup>2</sup>), 2017 - 2018 .....</i>	238
5.2.8.	Produksi Tanaman Biofarmaka Menurut Jenis Tanaman (kg), 2017 - 2018 .....	239
	<i>Production of Medicinal Plants by Kind of Plant (kg), 2017- 2018 .....</i>	239
5.2.9.	Luas Panen Tanaman Hias Menurut Kecamatan dan Jenis Tanaman di Kabupaten Murung Raya (m <sup>2</sup> ), 2017 dan 2018 .....	240
	<i>Harvested Area of Ornamental Plants by Subdistrict and Kind of Plant in Murung Raya Regency (m<sup>2</sup>), 2017 and 2018.....</i>	240
5.2.10.	Produksi Tanaman Biofarmaka Menurut Kecamatan dan Jenis Tanaman di Kabupaten Murung Raya (m <sup>2</sup> ), 2017 dan 2018 .....	242
	<i>Production of Medicinal Plants by Subdistrict and Kind of Plant in Murung Raya Regency (m<sup>2</sup>), 2017 and 2018 .....</i>	242
5.2.11.	Luas Panen Tanaman Hias Menurut Jenis Tanaman (m <sup>2</sup> ), 2017 - 2018. ....	244
	<i>Harvested Area of OrnamentalPlants by Kind of Plant (m2), 2017 - 2018 .....</i>	244
5.2.12.	Produksi Tanaman Hias Menurut Jenis Tanaman (tangkai), 2017 - 2018 .....	245
	<i>Production of Ornamental Plants by Kind of Plant (stalks), 2017 – 2018 .....</i>	245

5.2.13.	Produksi Buah-buahan Menurut Jenis Tanaman Menurut Kecamatan di Kabupaten Murung Raya (kuintal), 2017 dan 2018 .....	246
	<i>Production of Fruits by Kind of Plant by Subdistrict in Murung Raya Regency (quintal), 2017 and 2018 .....</i>	246
5.2.14.	Produksi Buah-Buahan dan Sayuran Tahunan Menurut Jenis Tanaman (kuintal), 2017 - 2018.....	248
	<i>Production of Annual Fruits and Vegetables by Kind of Plant (quintal), 2017 - 2018.....</i>	248
5.2.15.	Jumlah Kelompok Tani dan Jumlah Anggotanya di Kabupaten Murung Raya, 2005-2018 .....	249
	<i>Number of Farmer Groups and its Member in Murung Raya Regency, 2005-2018.....</i>	249
<b>5.3</b>	<b>PERKEBUNAN/ESTATE CROPS .....</b>	<b>250</b>
5.3.1.	Luas Tanaman Perkebunan Menurut Kecamatan dan Jenis Tanaman di Kabupaten Murung Raya (ha), 2018 .....	250
	<i>Planted Area of Estate Crops by Subdistrict and Kind of Crop in Murung Raya Regency (ha), 2018 .....</i>	250
5.3.2.	Produksi Tanaman Perkebunan Besar Negara, Perkebunan Swasta, Perkebunan Rakyat Menurut Kecamatan dan Jenis Tanaman di Kabupaten Murung Raya (ribu ton), 2018 .....	252
	<i>Production of Government Plantation, Private Plantations, Smallholder Plantations by Subdistrict and Type of Crops in Murung Raya Regency, 2018 .....</i>	252
5.3.3.	Jumlah Kepala Keluarga Tani Tanaman Perkebunan Rakyat Menurut Jenis Tanaman dan Kecamatan di Kabupaten Murung Raya, 2018 .....	254
	<i>Number of Chief Smallholders Plantation by Subdistrict and Type of Crops in Murung Raya Regency, 2018 .....</i>	254
5.3.4.	Penyaluran Bibit Yang Dilakukan Oleh Dinas Perkebunan Menurut Jenis Tanaman (Dalam Pohon) di Kabupaten Murung Raya, 2018.....	256
	<i>The Seed Distribution who is Done by Plantations Services by Type of Crops (In Tree) in Murung Raya Regency, 2018 .....</i>	256
5.3.5.	Rata-Rata Harga Eceran Hasil Perkebunan Rakyat Di Kabupaten Murung Raya (Dalam Rupiah), 2015-2018 .....	258
	<i>The Average Price of Smallholders Production in Murung Raya Regency (in Rupiahs), 2015-2018.....</i>	258
<b>5.4</b>	<b>KEHUTANAN/FORESTY .....</b>	<b>259</b>
5.4.1	Jumlah Perusahaan Pemegang Izin Usaha Pengusahaan Hasil Hutan Kayu-Hutan Alam (IUPHHK-HA), Pemegang Izin Usaha Pengusahaan Hasil Hutan Kayu-Hutan Tanaman (IUPHHK-HT) dan Pemegang IPPKH Eksplorasi/ Eksploitasi di Kabupaten Murung Raya (000 Ha), 2018.....	259
	<i>Number of Cooperation by Permission Degrees Using Woods (IUPHHK-HA, IUPHHK-HT &amp; IPPKH) at Murung Raya Regency (000 Ha),2018 .....</i>	259

5.4.2	Produksi Kayu Hutan Menurut Jenis Produksi di Kabupaten Murung Raya (m <sup>3</sup> ), 2011–2017 .....	260
	<i>Timber Production by Type of Product in Murung Raya Regency (m<sup>3</sup>), 2011–2017 .....</i>	260
5.4.3	Produksi Kayu Bulat Menurut Jenis Kayu di Kabupaten Murung Raya, 2014-2018 .....	261
	<i>Logs Production by Type of Logs in Murung Raya Regency, 2014-2018 .....</i>	261
5.5	<b>PETERNAKAN/LIVESTOCK .....</b>	262
5.5.1	Populasi Ternak Menurut Kecamatan dan Jenis Ternak di Kabupaten Murung Raya, 2018 .....	262
	<i>Livestock Population by Subdistrict and Kind of Livestock in Murung Raya Regency, 2018 .....</i>	262
5.5.2	Populasi Unggas Menurut Kecamatan dan Jenis Unggas di Kabupaten Murung Raya, 2018 .....	263
	<i>Poultry Population by Subdistrict and Kind of Poultry in Murung Raya Regency, 2018 .....</i>	263
5.5.3	Jumlah Ternak yang Dipotong Menurut Kecamatan dan Jenis Ternak di Kabupaten Murung Raya, 2018 .....	264
	<i>Number of Livestock Slaughtered by Subdistrict and Kind of Livestock in Murung Raya Regency, 2018 .....</i>	264
5.5.4	Jumlah Unggas yang Dipotong Menurut Kecamatan dan Jenis Ternak di Kabupaten Murung Raya, 2018 .....	265
	<i>Number of Poultry Slaughtered by Subdistrict and Kind of Livestock in Murung Raya Regency, 2018 .....</i>	265
5.5.5	Produksi Daging Dan Telur Menurut Jenis Ternak (Kg) di Kabupaten Murung Raya, 2018 .....	266
	<i>Production of Meat and Egg by Kind of Livestock in Murung Raya Regency (Kg), 2018 .....</i>	266
5.6	<b>PERIKANAN/FISHERY .....</b>	267
5.6.1	Banyaknya Perahu/ Kapal Penangkapan Ikan Dan Alat Penangkap Ikan Menurut Jenisnya dan Kecamatan di Kabupaten Murung Raya, 2018 ..	267
	<i>Number of Fishing Boat and Fishing Apparel by Kind of Tools and Subdistrict in Murung Raya Regency, 2018 .....</i>	267
5.6.2	Produksi Perikanan Penangkapan Di Sungai Dan Budi Daya Menurut Kecamatan di Kabupaten Murung Raya (Ton), 2018 .....	269
	<i>The Fisheries Production in River and Aquaculture by Subdistrict in Murung Raya Regency (Ton), 2018 .....</i>	269
5.6.3	Produksi Perikanan Penangkapan di Danau Menurut Kecamatan di Kabupaten Murung Raya (Ton), 2018 .....	271
	<i>Production of Fisheries in Lake by Subdistrict in Murung Raya Regency (Ton), 2018 .....</i>	271

5.6.4	Produksi Perikanan di Perairan Umum (Darat) Menurut Jenis Perairan di Kabupaten Murung Raya (Ton), 2018 .....	273
	<i>The Fisheries Production in Public Waters by Kind of Waters and Subdistrict in Murung Raya Regency (Ton), 2018 .....</i>	<i>273</i>
5.6.5	Produksi Ikan Hasil Budidaya Ikan Menurut Kecamatan dan Jenis Budi daya di Kabupaten Murung Raya (Ton), 2018 .....	274
	<i>Production of Fish from Aquaculture by Subdistrict and Type of Aquaculture in Murung Raya Regency (Ton), 2018 .....</i>	<i>274</i>
5.6.6	Banyaknya Sarana/Tempat Pemeliharaan Ikan Menurut Jenisnya di Kabupaten Murung Raya, 2018 .....	275
	<i>Number of Medium/ Fish Aquaculture by Kind of Medium and Subdistrict in Murung Raya Regency, 2018 .....</i>	<i>275</i>
5.6.7	Jumlah Rumah Tangga Perikanan (RTP) Menurut Kecamatan di Kabupaten Murung Raya (Orang), 2018 .....	276
	<i>Number of Fisheries Household by District in Murung Raya Regency (Person), 2018.....</i>	<i>276</i>
<b>6.</b>	<b>INDUSTRI, PERTAMBANGAN, ENERGI, DAN KONSTRUKSI/INDUSTRY, MINING, ENERGY, AND CONSTRUCTION.....</b>	<b>277</b>
<b>6.1</b>	<b>ENERGI/ENERGY .....</b>	<b>287</b>
6.1.1	Banyaknya Produksi Listrik PLN dan Jumlah Pelanggan di Kabupaten Murung Raya, 2018 .....	287
	<i>Number of Electricity PLN Production and Customer Murung Raya Regency, 2018.....</i>	<i>287</i>
6.1.2	Banyaknya Pemakaian Listrik per Bulan di Kabupaten Murung Raya, 2018.....	288
	<i>Amount of Electricity Consumption by Month in Murung Raya Regency, 2018.....</i>	<i>288</i>
6.1.3	Banyaknya Pelanggan, Daya Terpasang (Va) di Kabupaten Murung Raya, 2010-2018.....	289
	<i>Number of Customer, Power Installed (Va) in Murung Raya Regency, 2012-2018.....</i>	<i>289</i>
6.1.4	Informasi Kelistrikan di Kabupaten Murung Raya, 2015-2018 .....	290
	<i>Electricity Information in Murung Raya Regency, 2015-2018 .....</i>	<i>290</i>
6.1.5	Jumlah Pelanggan, Air Minum Yang Disalurkan, dan Nilai (Rp) Menurut Jenis Konsumen di Kabupaten Murung Raya, 2018.....	291
	<i>Number of Customer, Quantity of Water Supply, and Value (Rp) by Kind of Consumer in Murung Raya Regency, 2018 .....</i>	<i>291</i>
6.1.6	Jumlah Pelanggan, Air Minum Yang Disalurkan, dan Nilai (Rp) Menurut Kecamatan/ Unit PDAM di Kabupaten Murung Raya, 2018 .....	292
	<i>Number of Customer, Quantity of Water Supply, and Value (Rp) by Subdistrict in Murung Raya Regency, 2018 .....</i>	<i>292</i>

<b>6.2 KONSTRUKSI/CONSTRUCTION</b> .....	293
6.2.1 Banyaknya Surat Keputusan/ Pengesahan Hak-Hak atas Tanah Menurut Kecamatan di Kabupaten Murung Raya, 2018.....	293
<i>Number of Certificate of Land Rights by Subdistrict in Murung Raya Regency, 2018</i> .....	293
6.2.2 Luas Tanah yang Diberikan SK Pengesahan Hak-Hak Atas Tanah Menurut Kecamatan di Kabupaten Murung Raya (m <sup>2</sup> ), 2018.....	294
<i>Area of Land That is Granted Certificate of Land Rights by Subdistrict in Murung Raya Regency (m<sup>2</sup>), 2018</i> .....	294
6.2.3 Pelaksanaan Pendaftaran Tanah Sistem Lengkap yang Dilaksanakan oleh Kantor Wilayah Badan Pertanahan Nasional di Kabupaten Murung Raya, 2018.....	295
<i>Number of PTSL that is Conducted by Regional Office of National Land Agency in Murung Raya Regency, 2018</i> .....	295
<b>6.3 PERTAMBANGAN/MINING</b> .....	296
6.3.1 Produksi Pertambangan dan Penggalian Menurut Jenisnya di Kabupaten Murung Raya, 2014-2018.....	296
<i>Production of Mining and Quarrying by Kind of Mining in Murung Raya Regency, 2014-2018</i> .....	296
6.3.2 Jumlah Izin Usaha Pertambangan (IUP) Eksplorasi menurut Jenis Barang Tambang di Kabupaten Murung Raya, 2018.....	297
<i>Number of Exploration Mining License by Kind of Mining in Murung Raya Regency, 2018</i> .....	297
6.3.3 Jumlah Izin Usaha Pertambangan (IUP) Produksi menurut Jenis Barang Tambang di Kabupaten Murung Raya, 2018.....	298
<i>Number of Production Mining Labour License by Kind of Mining in Murung Raya Regency, 2018</i> .....	298
<b>7. PERDAGANGAN/TRADING</b> .....	<b>299</b>
7.1. Jumlah Penerbitan Surat Izin Usaha Pertambangan (SIUP) Menurut Klasifikasi Pedagang dan Kecamatan di Kabupaten Murung Raya 2018.....	305
<i>Number of Accomplishment Trading Admission Letters by Merchant Classification and Subdistrict in Murung Raya Regency 2018</i> .....	305
7.2. Jumlah Laporan Penerbitan Tanda Daftar Perusahaan (TDP) Menurut Bentuk Perusahaan Dan Kecamatan di Kabupaten Murung Raya, 2018.....	306
<i>Number of Company Registration Issuance Report by Type of Company and Subdistrict in Murung Raya Regency, 2018</i> .....	306
7.3. Jumlah Laporan Pembaharuan Tanda Daftar Perusahaan (TDP) Menurut Bentuk Perusahaan Dan Kecamatan di Kabupaten Murung Raya, 2018.....	307
<i>Number of Company Registration Renewal Report by Type of Company and Subdistrict in Murung Raya Regency, 2018</i> .....	307

7.4.	Jumlah Laporan Perpanjangan Tanda Daftar Perusahaan (TDP) Menurut Bentuk Perusahaan Dan Kecamatan di Kabupaten Murung Raya, 2018 <i>Number of Company Registration Extension Report by Type of Company and Subdistrict in Murung Raya Regency, 2018</i> .....	308
7.5.	Pemasukan dan Penyaluran Beras Daerah di Kabupaten Murung Raya (Kg),2018 .....	309
	Supply and Distribution of Rice at Murung Raya Regency (Kg), 2018.....	309
7.6.	Pemasukan dan Penyaluran Beras Daerah Berdasarkan Subjek Penerima di Kabupaten Murung Raya (Kg),2018 .....	310
	<i>Supply and Distribution of Rice by Subject in Murung Raya Regency (Kg), 2018</i> .....	310
<b>8.</b>	<b>PARIWISATA/ TOURISM</b> .....	<b>311</b>
8.1	Jumlah Restoran/Rumah Makan di Murung Raya, 2013-2018 .....	319
	<i>Number of Restaurant in Murung Raya Regency, 2013-2018</i> .....	319
8.2	Jumlah Akomodasi Hotel/Penginapan Menurut Kecamatan di Kabupaten Murung Raya, 2017 dan 2018 .....	320
	<i>Number of Hotel/lodge Accomodations by Subdistrict in Murung Raya Regency, 2017 dan 2018</i> .....	320
8.3	Jumlah Wisatawan Domestik dan Mancanegara di Kabupaten Murung Raya, 2018 .....	321
	<i>Number of Tourist in Murung Raya Regency, 2018</i> .....	321
8.4	Banyaknya Objek Wisata di Kabupaten Murung Raya, 2018.....	322
	<i>Resort Destination in Murung Raya Regency, 2018</i> .....	322
8.5	Banyaknya Cagar Budaya di Kabupaten Murung Raya, 2018 .....	324
	<i>Number of Cultural Heritage in Murung Raya Regency, 2018</i> .....	324
<b>9.</b>	<b>TRANSPORTASI DAN KOMUNIKASI/TRANSPORTATION AND COMMUNICATION</b> .....	<b>325</b>
<b>9.1</b>	<b>TRANSPORTASI/TRANSPORTATION</b> .....	<b>333</b>
9.1.1.	Panjang Jalan Menurut Tingkat Pemerintahan Yang Berwenang Dan Klasifikasi Jalan di Kabupaten Murung Raya (km) 2018.....	333
	<i>Length of Roads by Level of Government Responsibility and Classification of Roads in Murung Raya Regency (km) 2018</i> .....	333
9.1.2.	Panjang Jalan Menurut Jenis Permukaan Jalan dan Kecamatan di Kabupaten Murung Raya (km) 2018 .....	334
	<i>Length of Roads by Kind of Road and Subdistrict in Murung Raya Regency (km) 2018</i> .....	334
9.1.3.	Panjang Jalan Menurut Tingkat Pemerintahan Yang Berwenang dan Jenis Permukaan Jalan di Kabupaten Murung Raya (km) 2018 .....	335
	<i>Length of Roads by Level of Government Responsibility and Kind of Road in Murung Raya Regency (km) 2018</i> .....	335



9.1.4.	Panjang Jalan Menurut Kondisi Ruas Jalan dan Kecamatan di Kabupaten Murung Raya (km) 2018.....	336
	<i>Length of Roads by Condition of Surface Road and Subdistrict in Murung Raya Regency (km) 2018</i> .....	336
9.1.5.	Panjang Jalan Menurut Tingkat Pemerintahan Yang Berwenang dan Kondisi Ruas Jalan di Kabupaten Murung Raya (km) 2018 .....	337
	<i>Length of Roads by Level of Government Responsibility and Condition of Surface Road in Murung Raya Regency (km) 2018</i> .....	337
9.1.6.	Jumlah Kendaraan Bermotor Menurut Jenisnya di Kabupaten Murung Raya 2018.....	338
	<i>Number of Motorized Vehicles by Type in Murung Raya Regency 2018</i> .....	338
9.1.7.	Lalu Lintas Barang dan Penumpang di Dermaga Puruk Cahu di Kabupaten Murung Raya 2014-2018.....	339
	<i>Traffic of Passenger and Goods at Puruk Cahu Station Ship in Murung Raya Regency 2014-2018</i> .....	339
9.1.8.	Banyaknya Kendaraan Air Menurut Kecamatan di Kabupaten Murung Raya 2018.....	340
	<i>Number of Ships by Subdistrict in Murung Raya Regency 2018</i> .....	340
9.1.9.	Lalu Lintas Angkutan Udara Dalam Negeri Dirinci per Bulan di Kabupaten Murung Raya 2018.....	341
	<i>Domestic Air Traffics by Month in Murung Raya Regency 2018</i> .....	341
<b>9.2</b>	<b>POS DAN TELEKOMUNIKASI/POST AND TELECOMMUNICATION</b> .....	<b>342</b>
9.2.1	Lalu Lintas Pos Dan Giro di Kabupaten Murung Raya 2018 .....	342
	<i>Transportation of Post and Giro in Murung Raya Regency 2018</i> .....	342
9.2.2	Pendapatan dari Kantor Pos dan Giro Pos di Kabupaten Murung Raya 2018.....	344
	<i>Income From Post Office and Giro in Murung Raya Regency 2018</i> .....	344
9.2.3	Banyaknya Kantor Pos Pembantu di Kabupaten Murung Raya 2014-2018.....	345
	<i>Number of Post Office and Village Post in Murung Raya Regency 2014-2018</i> .....	345
9.2.4	Kapasitas Sentral dan Jumlah Sambungan Telekomunikasi Internet dan Hotspot di Kabupaten Murung Raya 2018.....	346
	<i>Number of Central Capacity and Telecommunication Internet and Hotspot in Murung Raya Regency 2018</i> .....	346
9.2.5	Banyaknya Pemakaian Telepon dan Internet di Kabupaten Murung Raya 2018.....	347
	<i>Number of Phone and Internet Used in Murung Raya Regency 2018</i> ...	347

**10. PERBANKAN/BANKING..... 349**

10.1.	Jumlah Kantor Bank Umum Menurut Status di Kabupaten Murung Raya, 2018.....	357
	<i>Number of Public Bank Office by Status in Murung Raya Regency, 2018.....</i>	<i>357</i>
10.2.	Jumlah Anjungan Tunai Mandiri (ATM) Menurut Bank dan Kecamatan di Kabupaten Murung Raya, 2018 .....	358
	<i>Number of Automated Teller Machines by Bank and Subdistrict in Murung Raya Regency, 2018.....</i>	<i>358</i>
10.3.	Banyaknya Pegawai/Karyawan Perbankan Menurut Tingkat Pendidikan dan Jenis Kelamin di Kabupaten Murung Raya, 2018 .....	359
	<i>Number of Employee of Banking by Education and Gender in Murung Raya Regency, 2018.....</i>	<i>359</i>
10.4.	Jumlah Koperasi Menurut Jenis Koperasi dan Kecamatan di Kabupaten Murung Raya, 2018 .....	360
	<i>Number of Cooperatives by Type of Cooperative and Subdistrict in Murung Raya Regency, 2018.....</i>	<i>360</i>
10.5.	Jumlah Koperasi Menurut Keaktifan dan Kecamatan di Kabupaten Murung Raya, 2018 .....	361
	<i>Number of Cooperatives by Activeness and Subdistrict in Murung Raya Regency, 2018.....</i>	<i>361</i>
10.6.	Jumlah Modal Volume Usaha dan Sisa Hasil Usaha Koperasi Menurut Kecamatan di Kabupaten Murung Raya (Ribu Rupiah), 2018 .....	362
	<i>Number of Capital Business Volume and Cooperative Business Profit by Subdistrict in Murung Raya Regency (Thousand Rupiah), 2018 .....</i>	<i>362</i>
10.7.	Posisi Kredit Mikro, Kecil dan Menengah yang Diberikan Bank Umum Per DATI II Menurut Sektor Ekonomi Berdasarkan Lokasi Proyek di Kabupaten Murung Raya (Juta Rp), 2018.....	363
	<i>Outstanding of Micro, Small and Medium Credits of Commercial and Rural Banks by Economic Sector in Murung Raya Regency (Million Rp), 2018</i>	<i>363</i>
10.8.	Posisi Kredit Mikro, Kecil dan Menengah yang Diberikan Bank Umum Per DATI II Menurut Jenis Penggunaan di Kabupaten Murung Raya (Juta Rp), 2018.....	367
	<i>Outstanding of Micro, Small and Medium Credits of Commercial and Rural Banks by Economic Sector in Murung Raya Regency (Million Rp), 2018</i>	<i>367</i>
10.9.	Posisi Kredit Usaha Mikro, Kecil, dan Menengah yang Diberikan Bank Umum Menurut Kota/Kabupaten dan Skala Usaha Berdasarkan Lokasi Proyek di Kabupaten Murung Raya (juta Rp), 2018.....	368
	<i>Outstanding of Commercial Banks Credits to Micro, Small, and Medium Scale Enterprise by Regions on Project Location in Murung Raya Regency (Million of RP), 2018 .....</i>	<i>368</i>

10.10.	Posisi Simpanan Masyarakat Rupiah dan Valuta Asing Bank Umum dan BPR Menurut Kota/Kabupaten Berdasarkan Lokasi Kantor Penghimpun Data di Kabupaten Murung Raya (Juta Rp), 2018 .....	369
	<i>Outstanding of Micro, Small and Medium Credits of Commercial and Rural Banks by Economic Sector in Murung Raya Regency (Million Rp), 2018</i>	369
10.11.	Posisi Simpanan Rupiah dan Valuta Asing yang Diberikan Bank Umum dan BPR Per DATI II Menurut Jenis Penggunaan Berdasarkan Lokasi Proyek di Kabupaten Murung Raya, 2018 .....	370
	<i>Outstanding of Loans in Rupiah and Foreign Currency of Commercial and Rural Banks by Regions and Tyoe of Loans Based on Project Location in Murung Raya Regency, 2018</i> .....	370
<b>11.</b>	<b>PENGELUARAN PENDUDUK DAN KONSUMSI MAKANAN/POPULATION</b>	
	<b>EXPENDITURE AND FOOD CONSUMPTION .....</b>	<b>343</b>
11.1.	Pengeluaran Rata-rata Perkapita Sebulan Menurut Kelompok Makanan di Kabupaten Murung Raya (rupiah) ,2017 - 2018 .....	379
	<i>Average Expenditure Per Capita Per Month by Food Group in Murung Raya Regency (rupiahs), 2017- 2018.....</i>	379
11.2.	Pengeluaran Rata-rata Perkapita Sebulan Menurut Kelompok Bukan Makanan di Kabupaten Murung Raya (rupiah), 2018 .....	380
	<i>Percentage Average of Expending per Capita per Month by Group of Non-Food in Murung Raya Regency (Rupiahs), 2018.....</i>	380
11.3.	Pengeluaran Rata-rata Perkapita Sebulan Menurut Golongan Pengeluaran dan Kelompok Barang di Kabupaten Murung Raya (rupiah), 2018 .....	381
	<i>Average Expenditure Per Capita Per Month by Expenditure Class and Commodity Group in Murung Raya Regency (rupiahs), 2018 .....</i>	381
11.4.	Rata-rata Konsumsi Kalori (Kkal) per Kapita Sehari Menurut Kelompok Barang dan Pengeluaran di Kabupaten Murung Raya, 2018.....	382
	<i>Average Daily Calorie Consumption (Kcal) per Capita According to the Goods and Expenditure Group in Murung Raya Regency, 2018.....</i>	382
11.5.	Rata-rata Konsumsi Kalori (Kkal) per Kapita Sehari Menurut Kelompok Barang dan Pengeluaran di Kabupaten Murung Raya, 2018.....	383
	<i>Average Daily Calorie Consumption (Kcal) per Capita According to the Goods and Expenditure Group in Murung Raya Regency, 2018.....</i>	383
<b>12.</b>	<b>SISTEM NERACA REGIONAL/REGIONAL BALANCE SYSTEM.....</b>	<b>385</b>
12.1	Produk Domestik Regional Bruto Atas Dasar Harga Berlaku Menurut Lapangan Usaha di Kabupaten Murung Raya (Juta Rp), 2015-2018 .....	395
	<i>Gross Domestic Regional Product at Current Price by Industry in Murung Raya Regency (Million Rupiahs), 2015-2018 .....</i>	395
12.2	Produk Domestik Regional Bruto Atas Dasar Harga Konstan 2010 Menurut Lapangan Usaha di Kabupaten Murung Raya (Juta Rp), 2015-2018 .....	397
	<i>Gross Domestic Regional Product at 2010 Constant Price by Main Industry in Murung Raya Regency (Million Rupiahs), 2015-2018 .....</i>	397

12.3	Distribusi Persentase Produk Domestik Regional Bruto Menurut Lapangan Usaha di Kabupaten Murung Raya (persen) , 2014-2018 .....	399
	<i>Percentage Distribution of Gross Regional Domestic by Industrial Origin in Murung Raya Regency (percent), 2014-2018 .....</i>	399
12.4	Laju Pertumbuhan Produk Domestik Regional Bruto Atas Dasar Harga Konstan 2010 Menurut Lapangan Usaha di Kabupaten Murung Raya (juta rupiah) , 2014-2018 .....	401
	<i>Growth Rate of Gross Regional Domestic Product at 2010 Constant Market Prices by Industry in Murung Raya Regency (million rupiahs), 2014-2018.....</i>	401
12.5	Produk Domestik Regional Bruto Atas Dasar Harga Berlaku Menurut Pengeluaran di Kabupaten Murung Raya (Juta Rp), 2015-2018 .....	403
	<i>Gross Domestic Regional Product at Current Price by Expenditure in Murung Raya Regency (Million Rupiahs), 2015-2018 .....</i>	403
12.6	Produk Domestik Regional Bruto Atas Dasar Harga Konstan 2010 Menurut Pengeluaran di Kabupaten Murung Raya (Juta Rp), 2015-2018 .....	404
	<i>Gross Domestic Regional Product at 2010 Constant Price by Expenditure in Murung Raya Regency (Million Rupiahs), 2015-2018.....</i>	404
12.7	Produk Domestik Regional Bruto Atas Dasar Harga Berlaku Dan Harga Konstan (2010=100) Menurut Lapangan Usaha dan Laju Pertumbuhan Ekonomi di Kabupaten Murung Raya, 2010-2018 .....	405
	<i>Gross Domestic Regional Product at Current and 2010 Constant Price by Industrial Origin and Economic Growth in Murung Raya Regency and , 2010-2018.....</i>	405
12.8	Produk Domestik Regional Bruto Per Kapita Atas Dasar Harga Berlaku Dan Harga Konstan (2010=100) Menurut Lapangan Usaha di Kabupaten Murung Raya, 2010-2018 .....	406
	<i>Gross Domestic Regional Product per Capita at Current and (2010=100) Constant Price by Industrial Origin in Murung Raya Regency, 2010-2018.....</i>	406

### **13. PERBANDINGAN ANTAR KABUPATEN/KOTA/INTERREGENCY**

#### **COMPARISON ..... 407**

13.1.	Luas Wilayah Nama Ibukota dan Kepadatan Penduduk Menurut Kabupaten/ Kota di Provinsi Kalimantan Tengah, 2018.....	415
	<i>Regional Area Capital City and Population Density by Regency/ Municipality in Kalimantan Tengah Province, 2018.....</i>	415
13.2.	Jumlah Penduduk Menurut Kabupaten/ Kota di Provinsi Kalimantan Tengah, 2014-2018 .....	416
	<i>Population by Regency/ Municipality in Kalimantan Tengah Province, 2014-2018.....</i>	416

13.3.	Jumlah Penduduk dan Rasio Jenis Kelamin Menurut Kabupaten/ Kota di Provinsi Kalimantan Tengah, 2018.....	417
	<i>Population and Gender Ratio by Regency/ Municipality in Kalimantan Tengah Province, 2018.....</i>	417
13.4.	Laju Pertumbuhan Produk Domestik Regional Bruto Atas Dasar Harga Konstan (2010=100) Beberapa Kabupaten/ Kota Menurut Harga Konstan di Kalimantan Tengah (Persen), 2014-2018 .....	418
	<i>Growth of Gross Domestic Regional Based on Constant Price (2010=100) Product in Regencies/ Municipality by Constant Price in Kalimantan Tengah Province (percentage), 2014-2018 .....</i>	418
13.5.	Jumlah Penduduk Miskin Menurut Kabupaten/ Kota di Provinsi Kalimantan Tengah (Ribu Orang), 2014-2018.....	419
	<i>Number of Poor People by Regencies/ Municipality in Kalimantan Tengah Province (Thousand Peoples, 2014-2018 .....</i>	419
13.6.	Persentase Penduduk Miskin Menurut Kabupaten/ Kota di Provinsi Kalimantan Tengah, 2014-2018 .....	420
	<i>Percentage of Poor People Some of Regencies/ Municipality in Kalimantan Tengah Province, 2014-2018.....</i>	420
13.7.	Indeks Pembangunan Manusia (IPM) menurut Kabupaten/ Kota di Provinsi Kalimantan Tengah, 2012-2018.....	421
	<i>Human Development Index (HDI) by Regencies/ Municipality in Kalimantan Tengah Province, 2012-2018 .....</i>	421
13.8.	Indeks Kemahalan Konstruksi (IKK) Menurut Kabupaten/ Kota di Provinsi Kalimantan Tengah, 2014-2017 .....	422
	<i>Construction Cost Index by Regencies/ Municipality in Kalimantan Tengah Province, 2014-2017 .....</i>	422
13.9.	Upah Minimum Kabupaten (UMK) menurut Kabupaten/ Kota di Provinsi Kalimantan Tengah (Rp/Bulan), 2014-2018 .....	423
	<i>Minimum Regional Wages (MRW) by Regencies/ Municipality in Kalimantan Tengah Province (Rupiahs/ Month), 2014-2018 .....</i>	423
13.10.	Laju Inflasi Kota Palangka Raya Sampit Menurut Bulan, 2018 .....	424
	<i>Inflation Rate in Palangka Raya Sampit by Month, 2018.....</i>	424
13.11.	Luas Panen, Produksi Padi <sup>1</sup> , dan Produktivitas Menurut Kabupaten/Kota di Provinsi Kalimantan Tengah, 2018.....	425
	<i>Harvested Area, Production<sup>1</sup>, and Productivity of Paddy by Regency/Municipality in Kalimantan Tengah Province, 2018.....</i>	425
13.12.	Produksi Padi <sup>1</sup> Setara Beras Menurut Kabupaten/Kota di Provinsi Kalimantan Tengah, 2018 .....	426
	<i>Rice Equivalent Production<sup>1</sup> by Regency/Municipality in Kalimantan Tengah Province, 2018.....</i>	426

13.13.	Luas Lahan Tegal/Kebun, Ladang/Huma, dan Lahan yang Sementara Tidak Diusahakan Menurut Kabupaten/Kota di Provinsi Kalimantan Tengah (hektar), 2018 .....	427
	<i>Area of Dry Field/Garden, Shifting Cultivation, Land and Temporarily Unused Land by Regency/Municipality in Kalimantan Tengah Province (hectar), 2018 .....</i>	427
13.14.	Luas Lahan Sawah Menurut Kabupaten/Kota dan Jenis Pengairan di Provinsi Kalimantan Tengah (hektar), 2018.....	428
	<i>Area of Wetland by Regency/Municipality and Type of Irrigation in Kalimantan Tengah Province (hectar), 2018.....</i>	428
13.15.	Produksi Jagung <sup>1</sup> dan Kedelai <sup>2</sup> Menurut Kabupaten/Kota di Provinsi Kalimantan Tengah, 2015 .....	429
	<i>Production of Maize<sup>1</sup> and Soybeans<sup>2</sup> by Regency/ Municipality in Kalimantan Tengah Province, 2015 .....</i>	429
13.16.	Luas Panen, Produksi, dan Produktivitas Ubi Kayu dan Ubi Jalar Menurut Kabupaten/Kota di Provinsi Kalimantan Tengah, 2015 .....	430
	<i>Harvested Area, Production, and Productivity of Cassava and Sweet Potato by Regency/Municipality in Kalimantan Tengah Province, 2015.....</i>	430



## DAFTAR GAMBAR/List of Figures

	halaman page
1.1. Persentase Luas Wilayah Menurut Kecamatan di Kabupaten Murung Raya, 2018 <i>Percentage of Total Area by Subdistrict in Murung Raya Regency, 2018</i> .....	11
1.2. Banyaknya Curah Hujan dan Jumlah Hari Hujan Menurut Bulan di Kabupaten Murung Raya, 2018.....	11
<i>Amount of Precipitation and Number of Rainy Days by Month in Murung Raya Regency, 2018</i> .....	11
2.1. Jumlah Pegawai Negeri Sipil Menurut Pendidikan Tertinggi dan Jenis Kelamin di Kabupaten Murung Raya, 2018.....	33
<i>Number of Civil Servants by Education Attainment and Gender in Murung Raya Regency, 2018</i> .....	33
2.2. Persentase Realisasi Penerimaan Pendapatan Daerah Menurut Jenis Penerimaan di Kabupaten Murung Raya (Persen), 2016-2018.....	33
<i>Percentage of The Regional Income by Type of Revenues in Murung Raya Regency (Percent), 2016- 2018</i> .....	33
3.1. Jumlah Penduduk Menurut Kecamatan dan Jenis Kelamin di Kabupaten Murung Raya, 2018.....	81
<i>Number of Population by Subdistrict and Gender in Murung Raya Regency, 2018</i> .....	81
3.2. Jumlah Penduduk Berumur 15 Tahun Keatas Menurut Jenis Kegiatan Selama Seminggu yang Lalu dan Jenis Kelamin di Kabupaten Murung Raya, 2018.....	81
<i>Population Aged 15 Years and Over by Type of Activity During The Previous Week and Gender in Murung Raya Regency, 2018</i> .....	81
4.1. Angka Partisipasi Murni (APM) Menurut Tingkat Pendidikan dan Jenis Kelamin di Kabupaten Murung Raya, 2018.....	121
<i>Net Enrollment Rate (APM) by Education Level and Gender in Murung Raya Regency, 2018</i> .....	121
4.2. Persentase Penduduk Miskin di Kabupaten Murung Raya, 2010–2018.....	121
<i>Percentage of Number of Poor People in Murung Raya Regency, 2010–2018</i> .....	121
5.1. Produksi Perikanan Penangkapan di Sungai dan Budi Daya menurut Kecamatan di Kabupaten Murung Raya (Ton), 2018.....	221
<i>Production of Fisheries in River and Cultivation by District in Murung Raya Regency (Ton), 2018</i> .....	221
6.1. Total Produksi Listrik dan Persentase Penjualan Listrik di Kabupaten Murung Raya, 2018.....	285
<i>Production and percentage of sold of electricityin Murung Raya Regency, 2018</i> .....	285



6.2.	Persentase Jumlah Pelanggan PDAM Menurut Jenis Konsumen di Kabupaten Murung Raya, 2018 .....	285
	<i>Number of Customer of Water Supply Establishment by Kind of Consumer in Murung Raya Regency, 2018</i> .....	285
7.1.	Penyaluran Beras Daerah Berdasarkan Subjek Penerima di Kabupaten Murung Raya (Kg) 2018 .....	303
	<i>Distribution of Rice by Subject in Murung Raya Regency (Kg) 2018</i> .....	303
9.1.	Lalu Lintas Angkutan Udara Dalam Negeri Dirinci per Bulan di Kabupaten Murung Raya 2018.....	331
	<i>Domestic Air Traffics by Month in Murung raya Regency 2018</i> .....	331
9.2.	Lalu Lintas Barang di Dermaga Puruk Cahu di Kabupaten Murung Raya, 2014-2018.....	331
	<i>Traffic of Goods at Puruk Cahu Station Ship in Murung Raya Regency, 2014-2018</i> .....	331
10.1	Jumlah Koperasi Menurut Keaktifan dan Kecamatan di Kabupaten Murung Raya 2018.....	355
	<i>Number of Cooperatives by Activeness and Subdistrict in Murung Raya Regency 2018</i> .....	355
10.2	Banyaknya Pegawai/Karyawan Perbankan Menurut Tingkat Pendidikan di Kabupaten Murung Raya, 2018 .....	355
	<i>Number of Employee of Banking by Education and in Murung Raya Regency, 2018</i> .....	355
11.1	Pengeluaran Rata-rata per Kapita Sebulan menurut Kelompok Barang Bukan Makanan di Kabupaten Murung Raya (Rupiah), 2018.....	377
	<i>The Average of Expenditure per Capita per Month by Group of Non-Food in Murung Raya Regency (Rupiahs), 2018</i> .....	377
12.1	Pertumbuhan Ekonomi Per Kapita di Kabupaten Murung Raya (2000=100) (Persen), 2011-2018 .....	393
	<i>Economic Growth Per Capita of Murung Raya Regency (2000=100) (Percent), 2011-2018</i> .....	393
12.2	Produk Domestik Regional Bruto Atas Dasar Harga Berlaku dan Konstan Menurut Pengeluaran di Kabupaten Murung Raya, 2018 (Juta Rupiah) .....	393
	<i>Gross Domestic Regional Product at Current and Constant Price by Expenditure in Murung Raya Regency, -2018 (Million Rupiahs)</i> .....	393
13.1	Perbandingan Kepadatan Penduduk Kabupaten/ Kota di Provinsi Kalimantan Tengah, 2018 (Jiwa/Km <sup>2</sup> ), 2018 .....	413
	<i>Comparison of Population Density of Regencies/ Municipality in Kalimantan Tengah Province, 2018 (People/ Km<sup>2</sup>)</i> .....	413
13.2	Perbandingan Indeks Pembangunan Manusia (IPM) Kabupaten Murung Raya dan Provinsi Kalimantan Tengah, 2018 .....	413
	<i>Comparison of Human Development Index (HDI) of Murung Raya Regency and Kalimantan Tengah Province , 2018</i> .....	413

## PENJELASAN UMUM

Tanda-tanda, satuan-satuan dan lain-lainnya yang digunakan dalam publikasi ini adalah sebagai berikut:

### 1. Tanda-tanda

Data tidak tersedia	:	...
Data tidak dapat ditampilkan	:	NA
Data dapat diabaikan	:	0
Tidak ada atau Nol	:	-
Tanda Desimal	:	,
Angka sementara	:	*)
Angka sangat sementara	:	**)
Angka diperbaiki	:	r)
Angka perkiraan	:	e)
Rupiah	:	Rp

### 2. Satuan

Barrel	:	158,99 liter = 0,159 m <sup>3</sup>
Hektar (ha)	:	10 000 m <sup>2</sup>
Kilometer (km)	:	1 000 meter
Liter (untuk beras)	:	0,8 kg
Kilogram (kg)	:	1 000 gram= 10 ons
Kuintal (kw)	:	100 kg
Ton	:	1 000 kg
KWh	:	1 000 Watt jam
MWh	:	1 000 KWh
Knot	:	1,8523 km/jam
Lusin	:	12 buah
Satuan lainnya	:	buah, bungkus, butir, kaleng, pulsa, ton kilometer (ton-km), jam, menit, dan persen (%)

**Perbedaan angka di belakang koma disebabkan oleh pembulatan angka**

## EXPLANATORY NOTES

*Symbols, measurement units and acronyms which are used in this publication, are as follows:*

### 1. **Symbols**

<i>Data not available</i>	: ...
<i>Data not applicable</i>	: NA
<i>Data negligible</i>	: 0
<i>Null or Zero</i>	: -
<i>Decimal Point</i>	: ,
<i>Preliminary figures</i>	: *)
<i>Very Preliminary figures</i>	: **)
<i>Revised figures</i>	: r)
<i>Estimated figures</i>	: e)
<i>Rupiahs</i>	: Rp

### 2. **Units**

<i>Barrel</i>	: 158,99 litres = 1/6.2898 m <sup>3</sup>
<i>Hectare (ha)</i>	: 10 000 m <sup>2</sup>
<i>Kilometers (km)</i>	: 1 000 meters (m)
<i>Litre (for rice)</i>	: 0,80 kg
<i>Kilograms (kg)</i>	: 1 000 grams=10 ons
<i>Quintal (kw)</i>	: 100 kg
<i>Ton</i>	: 1 000 kg
<i>KWh</i>	: 1 000 Watt hour
<i>MWh</i>	: 1 000 KWh
<i>Knot</i>	: 1,8523 km/hour
<i>Dozen</i>	: 12 pieces
<i>Other units</i>	: <i>unit, pack, number, tin, pulse, ton-kilometres (ton-km), hour, minute, and percent (%)</i>

***The difference in decimal numbers is caused by rounding.***

STATISTIK KUNCI/KEY STATISTICS

Rincian Description	Satuan Unit	2002	2003	2004	2005
(1)	(2)	(3)	(4)	(5)	(6)
<b>Sosial/ Social</b>					
Penduduk/ Population*)	Ribu/ thousand	78 268	80 447	82 674	84 949
Laju Pertumbuhan Penduduk/ Population Growth	%	2,8	2,78	2,77	2,75
Seks Rasio/ Gender Ratio	--	NA	NA	110	110
Rumah Tangga/ Household	Unit	NA	NA	19 927	20 140
Angka Harapan Hidup/ Life Expectancy Rate	Tahun/ Years	NA	NA	67,00	67,60
Angka Melek Huruf Usia 15+/ Literacy Rate Aged 15+	%	NA	NA	99,30	99,50
Harapan Lama Sekolah/ Expected Years School	Tahun	NA	NA	NA	NA
Rata-rata Lama Sekolah/ Average Years School	Tahun/ Years	NA	NA	6,40	6,60
Tingkat Partisipasi Angkatan Kerja - TPAK/	%	NA	NA	NA	NA
Labour Force Participation Rate-LFPR					
Tingkat Pengangguran Terbuka - TPT/	%	NA	NA	NA	NA
Open Unemployment Rate - OUR					
Penduduk Miskin/ Poor People	Ribu/ thousand	NA	9,10	8,20	9,80
Persentase Penduduk Miskin/ Percentage of Poor People	%	NA	11,00	9,87	10,24
Garis Kemiskinan/ Poverty Line	Rupiah/ rupiahs	NA	134 454	108 039	136 661
Indeks Pembangunan Manusia/ Human Development Index	--	NA	NA	69,89	71 05
<b>Ekonomi / Economic</b>					
Produk Domestik Regional Bruto Harga Berlaku/ Gross Domestic Regional Product at Current Price	Miliar Rupiah/ Billion Rupiahs	905,19	941,16	1 066	1 184
Produk Domestik Regional Bruto Harga Konstan/ Gross Domestic Regional Product at Constant Price	Miliar Rupiah/ Billion Rupiahs	749,22	717,87	735	752
Laju Pertumbuhan Ekonomi/ Economic Growth	%	-10,61	-4,18	2,43	2,33
Produk Domestik Regional Bruto Harga Berlaku per Kapita/ Gross Domestic Regional Product at Current Price per Capita	Juta Rupiah/ Million Rupiahs	11,57	11,70	12,89	13,56
Inflasi Kalimantan Tengah/ Inflation of Kalimantan Tengah	%	8,44	4,48	5,78	7,30 <sup>1)</sup>
Inflasi Palangka Raya/ Inflation of Palangka Raya	%	9,18	5,68	5,10	12,12
Inflasi Sampit/ Inflation of Sampit	%	7,59	3,06	6,67	11,90

Lanjutan Statistik Kunci/Continued Key Statistics

## KEY STATISTICS

Rincian Description (1)	Satuan Unit (2)	2006 (6)	2007 (7)	2008 (8)	2009 (9)
<b>Sosial/ Social</b>					
Penduduk/ <i>Population*</i>	Ribu/ thousand	87 273	89 647	92 070	94 544
Laju Pertumbuhan Penduduk/ <i>Population Growth</i>	%	2,74	2,72	2,70	2,69
Seks Rasio/ <i>Gender Ratio</i>	--	109	107	107	107
Rumah Tangga/ <i>Household</i>	Unit	21 017	22 034	23 258	23 667
Umur Harapan Hidup/ <i>Life Expectancy Rate</i>	Tahun/ Years	67,80	67,83	67,95	68,03
Angka Melek Huruf Usia 15+/ <i>Literacy Rate Aged 15+</i>	%	99,30	99,30	99,93	99,94
Harapan Lama Sekolah/ <i>Expected Years School</i>	Tahun	NA	NA	NA	NA
Rata-rata Lama Sekolah/ <i>Mean Years School</i>	Tahun/ Years	6,96	6,96	6,96	7,12
Tingkat Partisipasi Angkatan Kerja - TPAK/	%	NA	70,35	71,80	70,38
<i>Labour Force Participation Rate-LFPR</i>					
Tingkat Pengangguran Terbuka - TPT/	%	NA	3,13	2,51	1,62
<i>Open Unemployment Rate - OUR</i>					
Penduduk Miskin/ <i>Poor People</i>	Ribu/ thousand	8,94	8,68	8,03	7,19
Persentase Penduduk Miskin/ <i>Percentage of Poor People</i>	%	11,04	8,91	7,95	6,94
Garis Kemiskinan/ <i>Poverty Line</i>	Rupiah/ rupiahs	153 539	164 753	210 392	236 786
Indeks Pembangunan Manusia/ <i>Human Development Index</i>	--	71,60	71,62	72,18	72,46
<b>Ekonomi / Economic</b>					
Produk Domestik Regional Bruto Harga Berlaku/ <i>Gross Domestic Regional Product at Current Price</i>	Miliar Rupiah/ Billion Rupiahs	1 316	1 444	1 594	1 827
Produk Domestik Regional Bruto Harga Konstan/ <i>Gross Domestic Regional Product at Constant Price</i>	Miliar Rupiah/ Billion Rupiahs	779	809	852	896
Laju Pertumbuhan Ekonomi/ <i>Economic Growth</i>	%	3,12	4,13	5,21	5,18
Produk Domestik Regional Bruto Harga Berlaku per Kapita/ <i>Gross Domestic Regional Product at Current Price per Capita</i>	Juta Rupiah/ Million Rupiahs	15,02	15,86	17,15	19,23
Inflasi Kalimantan Tengah/ <i>Inflation of Kalimantan Tengah</i>	%	12,21 <sup>1)</sup>	5,82 <sup>1)</sup>	11,89 <sup>1)</sup>	5,94 <sup>1)</sup>
Inflasi Palangka Raya/ <i>Inflation of Palangka Raya</i>	%	7,72	7,96	11,65	1,39
Inflasi Sampit/ <i>Inflation of Sampit</i>	%	7,75	7,57	8,89	2,85

Lanjutan Statistik Kunci/Continued Key Statistics

Rincian Description	Satuan Unit	2010	2011	2012	2013
(1)	(2)	(9)	(10)	(11)	(12)
<b>Sosial/ Social</b>					
Penduduk/ Population*)	Ribu/ thousand	97 287	99 795	102 469	105 091
Laju Pertumbuhan Penduduk/ Population Growth	%	2,45	2,58	2,68	2,56
Seks Rasio/ Gender Ratio	--	108	108	108	108
Rumah Tangga/ Household	Unit	22 778	23 134	23 649	24 729
Umur Harapan Hidup/ Life Expectancy Rate	Tahun/ Years	68,75 <sup>1)</sup>	68,85 <sup>1)</sup>	68,94 <sup>1)</sup>	69,02 <sup>1)</sup>
Angka Melek Huruf Usia 15+/ Literacy Rate Aged 15+	%	99,94	99,95	99,95	100,00
Harapan Lama Sekolah/ Expected Years School	Tahun	9,64	10,42	10,73	11,33
Rata-rata Lama Sekolah/ Mean Years School	Tahun/ Years	7,06 <sup>1)</sup>	7,09 <sup>1)</sup>	7,12 <sup>1)</sup>	7,15 <sup>1)</sup>
Tingkat Partisipasi Angkatan Kerja - TPAK/	%	75,51	73,96	66,14	69,69
Labour Force Participation Rate-LFPR					
Tingkat Pengangguran Terbuka - TPT/ Open Unemployment Rate - OUR	%	1,03	1,32	1,52	3,54
Penduduk Miskin/ Poor People	Ribu/ thousand	6,86	6,24	5,96	6,81
Persentase Penduduk Miskin/ Percentage of Poor People	%	7,05	6,30	5,78	6,44
Garis Kemiskinan/ Poverty Line	Rupiah/ rupiahs	272 809	291 433	320 856	328 986 <sup>1)</sup>
Indeks Pembangunan Manusia/ Human Development Index	--	63,18 <sup>1)</sup>	64,39 <sup>1)</sup>	64,85 <sup>1)</sup>	65,62 <sup>1)</sup>
<b>Ekonomi / Economic</b>					
Produk Domestik Regional Bruto Harga Berlaku/ Gross Domestic Regional Product at Current Price	Miliar Rupiah/ Billion Rupiahs	3 379 <sup>1)</sup>	4 046 <sup>1)</sup>	4 450 <sup>1)</sup>	4 850 <sup>1)</sup>
Produk Domestik Regional Bruto Harga Konstan/ Gross Domestic Regional Product at Constant Price	Miliar Rupiah/ Billion Rupiahs	3 379 <sup>1)</sup>	3 640 <sup>1)</sup>	3 888 <sup>1)</sup>	4 140 <sup>1)</sup>
Laju Pertumbuhan Ekonomi/ Economic Growth	%	- <sup>1)</sup>	7,70 <sup>1)</sup>	6,82 <sup>1)</sup>	6,49 <sup>1)</sup>
Produk Domestik Regional Bruto Harga Berlaku per Kapita/ Gross Domestic Regional Product at Current Price per Capita	Juta Rupiah/ Million Rupiahs	34,89 <sup>1)</sup>	41,08 <sup>1)</sup>	44,45 <sup>1)</sup>	46,15 <sup>1)</sup>
Inflasi Kalimantan Tengah/ Inflation of Kalimantan Tengah	%	7,93 <sup>1)</sup>	6,97 <sup>1)</sup>	5,85	6,79
Inflasi Palangka Raya/ Inflation of Palangka Raya	%	9,49	5,28 <sup>1)</sup>	6,73	6,45
Inflasi Sampit/ Inflation of Sampit	%	9,53	3,60 <sup>1)</sup>	4,69	7,25

## KEY STATISTICS

### Lanjutan Statistik Kunci /Continued Key Statistics

Rincian Description	Satuan Unit	2014	2015	2016	2017	2018
(1)	(2)	(13)	(14)	(15)	(16)	(17)
<b>Sosial/ Social</b>						
Penduduk/ Population*)	Ribu/ thousand	107 724	110 390	112 976	115 604	118 197
Laju Pertumbuhan Penduduk/ Population Growth	%	2,51	2,47	2,34	2,33	2,24
Seks Rasio/ Gender Ratio	--	108	108	108	109	109
Rumah Tangga/ Household	Unit	25 347	26 001	26 610	27 229	24 840
Umur Harapan Hidup/ Life Expectancy Rate	Tahun/ Years	69,11	69,21	69,30	69,39	69,43
Angka Melek Huruf Usia 15+/ Literacy Rate Aged 15+	%	98,15	92,53	NA	NA	NA
Harapan Lama Sekolah/ Expected Years School	Tahun	11,68	11,69	11,71	11,72	11,73
Rata-rata Lama Sekolah/ Mean Years School	Tahun/ Years	7,18	7,36	7,37	7,38	7,45
Tingkat Partisipasi Angkatan Kerja - TPAK/ Labour Force Participation Rate- LFPR	%	65,09	71,73	NA	68,83	62,99
Tingkat Pengangguran Terbuka - TPT/ Open Unemployment Rate - OUR	%	1,13	6,33	NA	2,78	3,37
Penduduk Miskin/ Poor People	Ribu/ thousand	6,76	7,20	7,10	6,75	7,39
Persentase Penduduk Miskin/ Percentage of Poor People	%	6,24	6,57	6,32	5,88	6,28
Garis Kemiskinan/ Poverty Line	Rupiah/ rupiahs	364 994	378 062	402 682	421 903	442 639
Indeks Pembangunan Manusia/ Human Development Index	--	66,10	66,46	66,96	67,16	67,56
<b>Ekonomi / Economic</b>						
Produk Domestik Regional Bruto Harga Berlaku/ Gross Domestic Regional Product at Current Price	Miliar Rupiah/ Billion Rupiahs	5 166 )	5 582 )	6 149 )	6 901 )	7756
Produk Domestik Regional Bruto Harga Konstan/ Gross Domestic Regional Product at Constant Price	Miliar Rupiah/ Billion Rupiahs	4 383 )	4 684	4 954 )	5 245 )	5539
Laju Pertumbuhan Ekonomi/ Economic Growth	%	5,85 <sup>)</sup>	6,88 <sup>)</sup>	5,76 <sup>)</sup>	5,87 <sup>)</sup>	5,61
Produk Domestik Regional Bruto Harga Berlaku per Kapita/ Gross Domestic Regional Product at Current Price per Capita	Juta Rupiah/ Million Rupiahs	47,96 )	50,57 )	54,42 )	59,69 )	65,62
Inflasi Kalimantan Tengah/ Inflation of Kalimantan Tengah	%	7,07 <sup>)</sup>	4,74	2,11	3,18	
Inflasi Palangka Raya/ Inflation of Palangka Raya	%	6,63	4,20	1,91	3,11	3,68
Inflasi Sampit/ Inflation of Sampit	%	7,90	5,72	2,46	3,27	6,02

# BAB/Chapter GEOGRAFI DAN IKLIM Geography and Climate



## FUN FACT

Batas Wilayah

00°51'51,87" Lintang Selatan/South Latitude  
00°47'25,24" Lintang Utara/North Latitude  
113°12'40,98" Bujur Timur/East Longitude  
115°08'6,52" Bujur Timur/East Longitude

Luas Wilayah

23.700 km<sup>2</sup>

15,43%  
dari luas wilayah  
Kalimantan Tengah

Kabupaten Terluas  
Largest regency in  
Kalimantan Tengah

Ibu Kota/  
Capital City

Puruk Cahu







**PENJELASAN TEKNIS**

1. **Secara Astronomis**, Kabupaten Murung Raya terletak antara  $113^{\circ} 12' 40,98''$  sampai  $115^{\circ} 08' 6,52''$  Bujur Timur dan  $-^{\circ} 51' 51,87''$  Lintang Selatan-- $^{\circ} 47' 25,24''$  Lintang Utara.
2. **Berdasarkan posisi geografisnya**, Murung Raya memiliki batas-batas: Utara-Provinsi Kalimantan Barat dan Kalimantan Timur; Selatan-Kabupaten Barito Utara, Kapuas, dan Gunung Mas; Timur-Provinsi Kalimantan Timur; Barat-Kabupaten Gunung Mas dan Provinsi Kalimantan Barat.
3. **Luas wilayah** Kabupaten Murung Raya lebih kurang  $23.700 \text{ km}^2$  dan terdiri dari 10 kecamatan dan 115 desa dan 9 kelurahan.
4. Pada umumnya **topografi** Murung Raya dari sebelah Selatan ke Timur merupakan dataran agak rendah, sedangkan di bagian Utara umumnya memiliki bentuk perbukitan, lipatan, patahan yang dijajari oleh pegunungan Muller-Schwaner. Bagian wilayah dengan kemiringan --2% terletak dibagian selatan tepi Sungai Barito. Bagian wilayah dengan kemiringan 2-15% tersebar di semua kecamatan seluas  $1.785 \text{ km}^2$  (21,5%). Bagian wilayah dengan kemiringan 15-40% tersebar di semua kecamatan seluas  $4.275 \text{ km}^2$  (51,5%), dan bagian wilayah dengan kemiringan di atas 40% seluas  $2.075 \text{ km}^2$  (25%).

**TECHNICAL NOTES**

1. **Astronomically**, Murung Raya Regency is located between  $113^{\circ} 12' 40,98''$  to  $115^{\circ} 8' 6,52''$  East Longitude,  $-^{\circ} 51' 51,87''$  South Latitude and  $-^{\circ} 47' 25,24''$  North Latitude.
2. **In terms of geographic position**, Murung Raya has boundaries as follows: North-Kalimantan Barat Province and Kalimantan Timur Province; South-Barito Utara, Kapuas, and Gunung Mas Regency; East-Kalimantan Timur Province; West-Gunung Mas Regency and Kalimantan Barat Province.
3. **The total area** of Murung Raya Regency approximately  $23,700 \text{ km}^2$  that is consists of 10 subdistricts and 115 villages and 9 Sub-Districts.
4. Generally, **The topographic** of Murung Raya from south to east is lowland area, whereas in the north generally has the shape of the hills, folds, and faults that is lined by Muller-Schwaner mountains. The part of area with a slope of --2% located in southern of part of Barito. The part of area with a slope of 2-15% located in all districts with total area of  $1,785 \text{ km}^2$  (21,5%). The part of area with a slope of 15-40% located in all districts with total area of  $4,275 \text{ km}^2$  (51%) and the part of area with a slope of >40% with total area of  $2,075 \text{ km}^2$  (25%).

## PENJELASAN TEKNIS

5. **Sungai utama** di Kabupaten Murung Raya adalah Sungai Barito dengan panjang sungai lebih kurang 900 dengan kedalaman rata-rata 8 m. Sungai ini melewati beberapa kabupaten di Kalimantan Tengah sebelum bermuara di Laut Jawa.
6. Menurut keadaan wilayahnya, Kabupaten Murung Raya memiliki **struktur tanah** yang berbukit-bukit dengan ketinggian dari permukaan laut antara 15-780 m. Wilayah dataran rendah terdapat pada bagian Selatan yang membentang sejauh lebih kurang 150 km ke Utara dan merupakan tanah dengan derajat keasaman (pH) kurang dari 7. Sepanjang sisi kiri dan kanan dataran rendah tersebut terdapat beberapa jenis dataran, seperti dataran tinggi, perbukitan, pegunungan lipatan dan patahan. Beberapa jenis tanah yang membentuk wilayah Murung Raya antara lain, tanah berwarna merah, kuning serta batuan induk hasil endapan, batuan beku dan batuan-batuan lainnya.
7. **Iklm** adalah statistik cuaca dalam jenjang waktu yang lama. Iklim di daerah Kabupaten Murung Raya merupakan iklim tropis yang lembab dan panas. Sesuai pengamatan Stasiun Meteorologi, Klimatologi dan Geofisika Bandara Beringin Muara Teweh, keadaan curah hujan rata-rata tertinggi di Kabupaten Murung Raya terjadi pada bulan Mei 2018 sebesar 631 milimeter dan hari hujan terbanyak sepanjang tahun 2018 terjadi dibulan Februari dan April yaitu 23 hari.

## TECHNICAL NOTES

5. **The main river** in Murung Raya Regency is Barito River with the length approximately 900 km and an average depth of 8 meters. This river passes through several regency in Kalimantan Tengah before it empties into the Java sea.
6. According to the territory, **The land structure of** Murung Raya Regency is hilly with altitude between 15-780 meters from sea level. Lowland area are in the southern part of the territory which extends approximately as far as 150 km to the North and there has a soil acidity (pH) of less than 7. Along the left and right of lowlands, there are several types of terrain, such as highland, hills and folds and fracture mountain. Some types of soil in Murung Raya there are red soil, yellow soil, and also precipitated host rock, igneous rock and other rocks.
7. **Climate** is the statistics of weather over long period of time. The climate at Murung Raya Regency is a humid and hot tropical climate. Based on the observations of the Meteorology, Climatology and Geophysics Station of the Muara Teweh Beringin Airport, the highest average rainfall occurred in May 2018 amounting to 631 millimeters and the most rainy days throughout 2018 occurred in February and April, which were 23 days.

**ULASAN**

**Secara Astronomis**, Kabupaten Murung Raya terletak antara  $113^{\circ} 12' 40,98''$  sampai  $115^{\circ} 8' 6,52''$  Bujur Timur dan  $-^{\circ} 51' 51,87''$  Lintang Selatan-- $^{\circ} 47' 25,24''$  Lintang Utara. Kabupaten Murung Raya merupakan kabupaten terluas di Provinsi Kalimantan Tengah. Luas wilayah Kabupaten Murung Raya adalah 23.700 km<sup>2</sup> atau 15,43 persen dari luas Kalimantan Tengah.

**Wilayah administrasi Kabupaten Murung Raya** terdiri dari 10 wilayah Kecamatan. Berdasarkan UU No.5 Tahun 2002 tentang Pembentukan Kabupaten dan Perda Kabupaten Murung Raya No. 4 Tahun 2007 tentang pembentukan Kecamatan: Kecamatan Permata Intan (804 km<sup>2</sup>), Sungai Babuat (423 km<sup>2</sup>), Murung (730 km<sup>2</sup>), Laung Tuhup (1.611 km<sup>2</sup>), Barito Tuhup Raya (1.500 km<sup>2</sup>), Tanah Siang (1.239 km<sup>2</sup>), Tanah Siang Selatan (310 km<sup>2</sup>), Sumber Barito (2.797 km<sup>2</sup>), Seribu Riam (7.023 km<sup>2</sup>), dan Uut Murung (7.263 km<sup>2</sup>).

Wilayah Kabupaten Murung Raya bagian utara berbatasan dengan Kalimantan Timur dan Kalimantan Barat, bagian timur berbatasan dengan Kalimantan Timur, bagian selatan berbatasan dengan Kabupaten Barito Utara, Kabupaten Kapuas dan Kabupaten Gunung Mas, dan bagian barat berbatasan dengan Gunung Mas dan Kalimantan Barat.

**DESCRIPTION**

**Astronomically**, Murung Raya Regency is located between  $113^{\circ} 12' 40,98''$  to  $115^{\circ} 8' 6,52''$  East Longitude,  $-^{\circ} 51' 51,87''$  South Latitude and  $-^{\circ} 47' 25,24''$  North Latitude. Murung Raya Regency is the largest regency in Kalimantan Tengah Province. Murung Raya Regency has area 23,700 km<sup>2</sup> or 15.43 percent of area of Kalimantan Tengah.

**Murung Raya is divided into 10 subdistricts**. Based on UU No.5 Tahun 2002 on the establishment of regency and Perda Kabupaten Murung Raya No. 4 Tahun 2007 on the establishment of districts: Permata Intan (804 km<sup>2</sup>), Sungai Babuat (423 km<sup>2</sup>), Murung (730 km<sup>2</sup>), Laung Tuhup (1,611 km<sup>2</sup>), Barito Tuhup Raya (1,500 km<sup>2</sup>), Tanah Siang (1,239 km<sup>2</sup>), Tanah Siang Selatan (310 km<sup>2</sup>), Sumber Barito (2,797 km<sup>2</sup>), Seribu Riam (7,023 km<sup>2</sup>), and Uut Murung (7,263 km<sup>2</sup>).

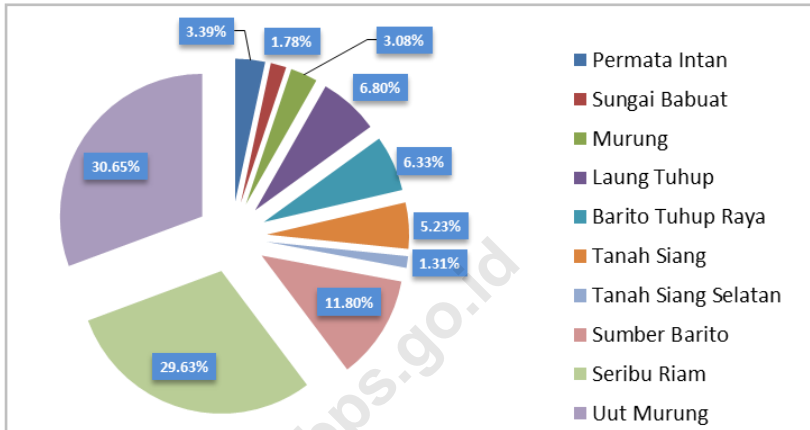
Murung Raya Regency is bordered by Kalimantan Timur and Kalimantan Barat Provinces to the north, by Kalimantan Timur Province to the west, by Barito Utara Regency, Kapuas Regency and Gunung Mas Regency to the south, and by Gunung Mas Regency and Kalimantan Barat Provinces to the west.



**Gambar 1.1. Persentase Luas Wilayah Menurut Kecamatan di Kabupaten Murung Raya, 2018**

Figure

*Percentage of Total Area by Subdistrict in Murung Raya Regency, 2018*

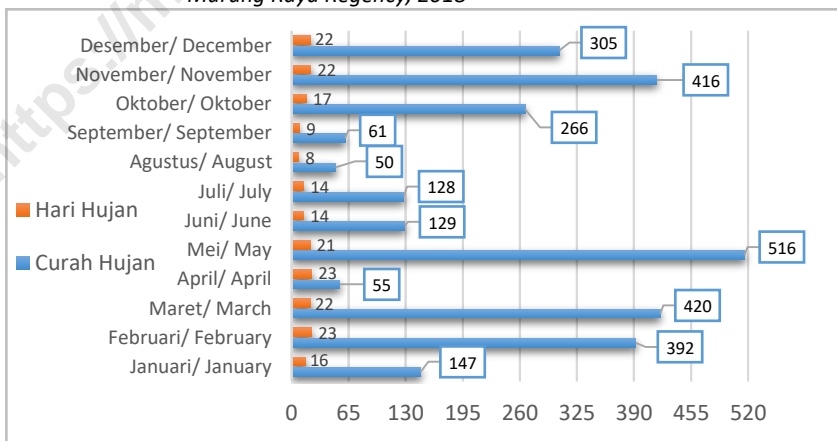


Sumber/Source : Pemerintah Daerah Kabupaten Murung Raya / Local Government of Murung Raya Regency

**Gambar 1.2. Banyaknya Curah Hujan dan Jumlah Hari Hujan Menurut Bulan di Kabupaten Murung Raya, 2018**

Figure

*Amount of Precipitation and Number of Rainy Days by Month in Murung Raya Regency, 2018*



Sumber/Source : BMKG, Stasiun Meteorologi, Klimatologi dan Geofisika Beringin Muara Teweh/BMKG, Meteorological, Climatological, and Geophysics Beringin Muara Teweh



### 1.1 KEADAAN GEOGRAFI/*GEOGRAPHY CONDITION*

**Tabel 1.1.1. Luas Daerah dan Jumlah Pulau Menurut Kecamatan di Kabupaten Murung Raya, 2018**

*Total Area and Number of Islands by Subdistrict in Murung Raya Regency, 2018*

<b>Kecamatan Subdistrict</b>	<b>Ibukota Kecamatan Capital of Sub District</b>	<b>Luas<sup>1</sup> Area (km<sup>2</sup>/ sq.km )</b>	<b>Persentase Terhadap Luas Kabupaten/Kota Percentage to Regency/ Municipality's Area</b>
(1)	(2)	(3)	(4)
1. Permata Intan	Tumbang Lahung	804	3,39
2. Sungai Babuat	Tumbang Bantian	423	1,78
3. Murung	Beriwit	730	3,08
4. Laung Tuhup	Muara Laung I	1 611	6,80
5. Barito Tuhup Raya	Makunjung	1 500	6,33
6. Tanah Siang	Saripoi	1 239	5,23
7. Tanah Siang Selatan	Dirung Lingkin	310	1,31
8. Sumber Barito	Tumbang Kunyi	2 797	11,80
9. Seribu Riam	Muara Joloi I	7 023	29,63
10. Uut Murung	Tumbang Olong II	7 263	30,65
<b>Murung Raya</b>	<b>Beriwit</b>	<b>23 700</b>	<b>100,00</b>



Lanjutan Tabel/Continued Table 1.1.1

Kecamatan Subdistrict	Tinggi Wilayah (mdpl) <sup>2</sup> Altitude (m a.s.l.)	Jarak Ke Ibukota <sup>3</sup> Distance to the capital
(1)	(5)	(6)
1. Permata Intan	42	66,0
2. Sungai Babuat	125	35,0
3. Murung	74	-
4. Laung Tuhup	47	32,0
5. Barito Tuhup Raya	15	50,0
6. Tanah Siang	185	26,0
7. Tanah Siang Selatan	39	22,0
8. Sumber Barito	67	125,0
9. Seribu Riam	488	130,0
10. Uut Murung	780	120,0
Murung Raya		

Sumber : 1. Sekretariat Daerah Kabupaten Murung Raya  
 2. Badan Pusat Statistik Kabupaten Murung Raya  
 3. Dinas Perhubungan Kabupaten Murung Raya

Source: 1. Regional Secretariat of Murung Raya Regency  
 2. BPS-Statistic of Muurng Raya Regency  
 3. Transportation Service of Murung Raya Regency

**Tabel 1.1.2. Luas Wilayah Menurut Kecamatan dan Desa/Kelurahan di Kabupaten Murung Raya, 2018**  
*Area by Subdistrict and Village/Ward in Murung Raya Regency, 2018*

Kecamatan <i>Subdistrict</i>	Desa/Kelurahan <i>Capital</i>	Luas Wilayah (km <sup>2</sup> ) <i>Area (sq km)</i>	Persentase <i>Percentage</i>
(1)	(2)	(3)	(4)
<b>010. Permata Intan</b>		804,00	3,39
	<b>(001) Tumbang Lahung</b>	58,00	
	(002) Sungai Gula	143,00	
	(003) Sungai Batang	58,00	
	(004) Tumbang Salio	131,00	
	(005) Muara Bakanon	114,85	
	(006) Purnama	39,00	
	(007) Tumbang Lahung	63,00	
	(008) Muara Babuat	41,00	
	(009) Juking Supan	36,00	
	(010) Beratu	58,00	
	(011) Pantai Laga	58,00	
	(018) Sei Bakanon	4,15	
<b>011. Sungai Babuat</b>		423,00	1,78
	(001) Batu Mirau	41,00	
	<b>(002) Tumbang Bantian</b>	41,00	
	(003) Tumbang Saan	28,00	
	(004) Tumbang Kolon	102,00	
	(005) Tambelum	92,00	
	(006) Tumbang Apat	119,00	
<b>020. Murung</b>		730,00	3,08
	(001) Dirung	36,00	
	(002) Malasan	31,00	
	(003) Batu Putih	53,00	
	(004) Mangkahui	67,00	
	(005) Panu'ut	29,00	

Lanjutan Tabel/Continued Table 1.1.2

Kecamatan Subdistrict	Desa/Kelurahan Capital	Luas Wilayah (km <sup>2</sup> ) Area (sq km)	Persentase Percentage
(1)	(2)	(3)	(4)
	(006) Muara Untu	71,00	
	(007) Muara Jaan	47,00	
	(008) Bahitom	56,00	
	(009) Danau Usung	32,00	
	(010) Juking Pajang	52,00	
	<b>(011) Beriwit</b>	111,00	
	(012) Puruk Cahu	40,00	
	(013) Muara Sumpoi	47,00	
	(014) Muara Bumban	40,00	
	(015) Penyang	18,00	
<b>030. Laung Tuhup</b>		1 611,02	6,80
	(001) Batu Tuhup	123,97	
	(002) Tumbang Bahan	37,49	
	<b>(003) Muara Laung I</b>	159,47	
	(004) Muara Laung II	35,59	
	(005) Beras Belange	55,31	
	(006) Muara Tuhup	71,53	
	(011) Biha	101,44	
	(012) Dirugn Pundu	26,86	
	(013) Pelaci	51,57	
	(016) Dirung Pinang	26,08	
	(017) Muara Tupuh	82,13	
	(022) Tawai Haui	32,75	
	(023) Lakutan	31,42	
	(024) Tumbang Bana	22,48	
	(025) Narui	30,87	

Lanjutan Tabel/Continued Table 1.1.2

Kecamatan Subdistrict	Desa/Kelurahan Capital	Luas Wilayah (km <sup>2</sup> ) Area (sq km)	Persentase Percentage
(1)	(2)	(3)	(4)
	(026) Muara Maruwei I	24,40	
	(027) Muara Maruwei II	50,63	
	(028) Penda Siron	233,74	
	(029) Batu Bua II	15,69	
	(030) Batu Bua I	40,09	
	(031) Tahujan Laung	46,13	
	(032) Kalang Duhung	24,61	
	(033) Beralang	16,04	
	(034) Tumbang Bondang	30,02	
	(035) Tumbang Tonduk	227,62	
	(036) Batu Karang	13,09	
<b>031. Barito Tuhup Raya</b>		1 500,00	6,33
	<b>(001) Makunjung</b>	178	
	(002) Cinta Budiman	50	
	(003) Bumban Tuhup	157	
	(004) Dirung Sararong	105	
	(005) Kohong	124	
	(006) Liang Nyaling	125	
	(007) Tumbang Masalo	175	
	(008) Tumbang Bauh	165	
	(009) Hingan Tokung	145	
	(010) Batu Tojah	120	
	(011) Tumbang Baloi	156	
<b>040. Tanah Siang</b>		1 239,00	5,23
	(007) Sungai Lunuk	10,39	
	(008) Tino Talih	6,39	
	(009) Olong Nango	9,82	
	(010) Dirung Bakung	32,96	
	(011) Tabulang	10,77	

Lanjutan Tabel/Continued Table 1.1.2

Kecamatan Subdistrict	Desa/Kelurahan Capital	Luas Wilayah (km <sup>2</sup> ) Area (sq km)	Persentase Percentage
(1)	(2)	(3)	(4)
	(012) Mahanyan	11,23	
	(013) Olong Dojou	9,38	
	(014) Olong Siron	10,75	
	(015) Konut	12,92	
	(016) Belawan	19,07	
	(017) Mangkalisoi	16,01	
	(018) Kalang Kaluh	32,68	
	(019) Mantiat Pati	47,55	
	(020) Olong Ulu	53,70	
	<b>(021) Saripoi</b>	58,60	
	(022) Puruk Batu	13,94	
	(023) Doang Arung	13,49	
	(024) Cangkang	9,04	
	(025) Muwun	24,98	
	(026) Kolam	85,59	
	(027) Nonokaliwon	68,14	
	(028) Saruhung	79,22	
	(029) Olong Soloi	75,58	
	(030) Tokung	83,93	
	(031) Olong Balo	388,61	
	(032) Karali	30,38	
	(033) Osom Tompok		
<b>041. Tanah Siang Selatan</b>		310,00	1,31

Kecamatan <i>Subdistrict</i>	Desa/Kelurahan <i>Capital</i>	Luas Wilayah (km <sup>2</sup> ) <i>Area (sq km)</i>	Persentase <i>Percentage</i>
(1)	(2)	(3)	(4)
	(001) Oreng	48,00	
	(002) Olong Muro	47,00	
	(003) Olong Hanangan	46,00	
	<b>(004) Dirung Lingkin</b>	47,00	
	(005) Datah Kutou	53,00	
	(006) Tahujan Ontu	49,00	
	(007) Puruk Kambang	20,00	

Lanjutan Tabel/Continued Table 1.1.2

Kecamatan <i>Subdistrict</i>	Desa/Kelurahan <i>Capital</i>	Luas Wilayah (km <sup>2</sup> ) <i>Area (sq km)</i>	Persentase <i>Percentage</i>
(1)	(2)	(3)	(4)
<b>050. Sumber Barito</b>		2 797,00	11,80
	(001) Kalapeh baru	326,39	
	(002) Tumbang Masao	243,31	
	(003) Batu Makap	202,68	
	<b>(004) Tumbang Kunyi</b>	265,90	
	(005) Olong Liko	229,80	
	(006) Teluk Jolo	84,41	
	(007) Laas Baru	432,69	
	(008) Tumbang Tuan	869,05	
	(019) Tumbang Mulut	142,77	
<b>051. Seribu Riam</b>		7 023,00	29,63

Kecamatan Subdistrict	Desa/Kelurahan Capital	Luas Wilayah (km <sup>2</sup> ) Area (sq km)	Persentase Percentage
(1)	(2)	(3)	(4)
	<b>(001) Muara Joloi I</b>	228,74	
	(002) Muara joloi II	297,78	
	(003) Parahau	566,83	
	(004) Tumbang Naan	1 832,42	
	(005) Tumbang Tohan	2 243,54	
	(006) Tumbang Jojang	1 449,07	
	(007) Takajung	404,62	
<b>052. Uut Murung</b>		7 263,00	30,65
	(001) Tumbang Olong	863,43	
	<b>(002) Tumbang Olong II</b>	636,02	
	(003) Kalasin	572,35	
	(004) Tumbang Tujang	2 862,27	
	(005) Tumbang Tupus	2 328,93	

Sumber : Sekretariat Daerah Kabupaten Murung Raya

Source : Regional Secretariat of Murung Raya Regency

**Tabel 1.1.3. Fungsi dan Luas Kawasan Hutan dan Perairan di Kabupaten Murung Raya (ha), 2017-2018**  
*Function and Area of Forest and Inland Water of Murung Raya Regency (ha), 2017-2018*

<b>Fungsi Kawasan</b>	<b>2017<sup>1</sup></b>	<b>2018<sup>2</sup></b>
<i>Regional Function</i>	<b>Luas (Ha) /Area</b>	<b>Luas (Ha) /Area</b>
(1)	(2)	(3)
1. Hutan Produksi <i>Forest Production</i>		
a. Tetap/ <i>Permanent</i>	194 803	199 579
b. Terbatas/ <i>Limited</i>	1 245 051	1 236 637
c. Dapat Dikonversi/ <i>Convertible</i>	153 556	153 556
2. Hutan Lindung <i>Protection Forest</i>	482 365	485 645
3. Hutan Suaka Alam dan Pelestarian <i>Sanctuary Reserve and Nature Conservation</i>	191 555	185 280
4. Perairan <i>Water Area</i>	9 998	9 998
5. Areal Penggunaan Lain <i>Other use areas</i>	102 726	102 819

**Catatan/Note:**

<sup>1</sup> Keputusan Menteri Kehutanan Nomor SK.529/Menhut-II/2012 tanggal 25 September 2012 tentang Penunjukkan Areal Hutan di Wilayah Provinsi Daerah Tingkat I Kalimantan Tengah

<sup>2</sup> Keputusan Menteri LHK No. SK.6025/MENLHK-PKTL/KUH/PLA.2/11/2017 tentang Peta Perkembangan Pengukuhan Kawasan Hutan Provinsi Kalimantan Tengah.

Sumber : UPT-KPHP (Kesatuan Pengelolaan Hutan Produksi) Kabupaten Murung Raya  
 Source : UPT-KPHP (Production Forest Management Unit) Murung Raya Regency



**Table 1.1.4. Banyaknya Desa/Kelurahan Menurut Keberadaan Sungai, Saluran Irigasi, Danau/Waduk/Situ/Bendungan, Embung dan Mata Air di Kabupaten Murung Raya, 2018**  
*Number Of Villages/Sub-Districts By Availability Of River, Irrigation Channel, Lake/Dam/Reservoir, Embung, And Spring, 2018*

Kecamatan Subdistrict	Sungai River	Saluran Irigasi Irrigation Channel	Danau/Waduk/ Situ/ Bendungan Lake/Dam/Reser voir	Embung Embung	Mata Air Spring
(1)	(2)	(3)	(4)	(5)	(6)
Barito Tuhup Raya	11	-	2	-	7
Laung Tuhup	26	2	5	-	19
Murung	15	-	5	-	9
Permata Intan	12	-	-	-	8
Seribu Riam	7	-	-	-	6
Sumber Barito	9	-	2	-	9
Sungai Babuat	6	-	-	-	5
Tanah Siang	27	-	1	-	27
Tanah Siang Selatan	7	-	3	-	5
Uut Murung	5	-	-	-	5
<b>Murung Raya</b>	<b>125</b>	<b>2</b>	<b>18</b>	<b>-</b>	<b>100</b>

*Sumber : Pendataan Potensi Desa BPS Kabupaten Murung Raya, 2018*

*Source : Village Potential Data Collecting BPS – Statistics of Murung Raya Regency, 2018*

## 1.2 IKLIM/CLIMATE

**Tabel 1.2.1 Jumlah Curah Hujan dan Hari Hujan Menurut Bulan di Kabupaten Murung Raya (mm), 2018**

*Amount of Precipitation and Number of Rainy Days by Month in Murung Raya Regency (mm), 2018*

Bulan Month	Banyaknya/Amount of		
	Curah Hujan Precipitation (milimeter <sup>3</sup> )	Sifat Hujan Nature of Rain	Hari Hujan Rainy Day
(1)	(2)	(3)	(4)
Januari/ January	147	...	16
Februari/ February	392	...	23
Maret/ March	420	...	22
April/ April	455	...	23
Mei/ May	516	...	21
Juni/ June	129	...	14
Juli/ July	128	...	14
Agustus/ August	50	...	8
September/ September	61	...	9
Oktober/ Oktober	266	...	17
November/ November	416	...	22
Desember/ December	305	...	22

Sumber : BMKG, Stasiun Meteorologi, Klimatologi dan Geofisika Beringin Barito Utara

Source : BMKG, Beringin Meteorological, Climatological and Geophysics Beringin Station of Barito Utara

Catatan:

Sifat Hujan:

Diatas normal >115% A

Normal 85-115% N

Dibawah Normal <85% B

**Tabel 1.2.2 Rata-rata Tekanan Udara, Kecepatan Angin dan Penyinaran Matahari Menurut Bulan di Kabupaten Murung Raya, 2018**  
*Average Atmospheric Pressure, Wind Velocity and Duration of Sunshine by Month in Murung Raya Regency, 2018*

Bulan Month	Tekanan Udara Atmospheric Pressure (mb)	Kecepatan Angin Wind Velocity (m/s)	Penyinaran Matahari Duration of Sunshine (%)	Arah Angin Wind Direction
(1)	(2)	(3)	(4)	(5)
Januari/ January	1 010,0	2,058	32	...
Februari/ February	1 011,9	2,058	46	...
Maret/ March	1 011,3	2,058	59	...
April/ April	1 011,2	2,058	65	...
Mei/ May	1 011,2	2,058	60	...
Juni/ June	1 012,1	1,955	49	...
Juli/ July	1 011,5	2,058	47	...
Agustus/ August	1 012,3	2,058	48	...
September/ September	1 012,5	2,058	63	...
Oktober/ October	1 012,7	2,058	55	...
November/ November	1 012,3	2,058	60	...
Desember/ December	1 011,7	2,058	51	...

Sumber : BMKG, Stasiun Meteorologi, Klimatologi dan Geofisika Beringin Barito Utara  
 Source : BMKG, Beringin Meteorological, Climatological and Geophysics Beringin Station of Barito Utara

**Tabel 1.2.3 Rata-rata Suhu Udara dan Kelembaban Relatif Setiap Bulan di Kabupaten Murung Raya, 2018**  
*Average of the Temperature and Relative Humidity by Month in Murung Raya Regency, 2018*

Bulan/Month	Suhu Udara Temperature (°C)			Kelembaban Udara Humidity (%)		
	Maks Max	Min	Rata- rata Average	Maks Max	Min	Rata- rata Avera ge
(1)	(2)	(3)	(4)	(5)	(6)	(7)
Januari/ January	34.9	20.8	26.8	97	51	85
Februari/ February	34.6	19.8	26.5	100	57	86
Maret/ March	35	19.1	27	98	53	84
April/ April	35.4	20.1	27.5	98	55	84
Mei/ May	34.6	19.8	27.8	98	55	84
Juni/ June	34.5	20.9	27.5	98	54	84
Juli/ July	34.9	18.4	27.3	97	55	83
Agustus/ August	35.8	19.2	27.3	98	46	81
September/ September	35.6	18.4	27.8	97	34	78
Oktober/ October	35.8	19.2	27.9	97	47	81
November/ November	35.2	19.2	27.6	98	51	83
Desember/ December	35	19.8	27	98	52	85

Sumber : BMKG, Stasiun Meteorologi, Klimatologi dan Geofisika Beringin Barito Utara

Source : BMKG, Beringin Meteorological, Climatological and Geophysics Beringin Station of Barito Utara

**Catatan/Note:** - Suhu maksimum dan minimum adalah suhu yang terjadi pada salah satu hari tertentu dalam bulan yang bersangkutan/*The maximum and minimum temperatures are the temperatures that occur on any given day of the month,*

- Suhu udara rata-rata merupakan suhu rata-rata dalam bulan tertentu/*Average air temperature is the average temperature in a given month*



# BAB/Chapter PEMERINTAHAN Government

## 2

Jumlah PNS Daerah



1.549 orang

1.527 orang



Jumlah PNS Pusat



87 orang

58 orang





**PENJELASAN TEKNIS**

1. **Kabupaten Murung Raya** merupakan kabupaten hasil pemekaran dari Kabupaten Barito Utara, yang diresmikan menjadi kabupaten definitif pada tanggal 10 April 2002, Hal ini sesuai dengan UU Nomor 5 Tahun 2002 mengenai pembentukan kabupaten-kabupaten pemekaran di Kalimantan Tengah.
2. Pada awal terbentuknya kabupaten Murung Raya, terdapat 5 kecamatan yaitu Kecamatan Sumber Barito, Laung Tuhup, Murung, Tanah Siang, dan Permata Intan, Seiring kebutuhan akan peningkatan pelayanan publik pada tahun 2007 (Peraturan Daerah Nomor 4 Tahun 2007) dilakukan pembentukan kecamatan di Murung Raya, antara lain:
  - Kecamatan Barito Tuhup Raya dimekarkan dari Kecamatan Laung Tuhup,
  - Kecamatan Tanah Siang Selatan dimekarkan dari Kecamatan Tanah Siang,
  - Kecamatan Sungai Babuat dimekarkan dari Kecamatan Permata Intan,
  - Kecamatan Seribu Riam dimekarkan dari Kecamatan Sumber Barito,
  - Kecamatan Uut Murung dimekarkan dari Kecamatan Sumber Barito,

Sampai dengan Desember Tahun 2018, Kabupaten Murung Raya terdiri dari 10 kecamatan, 430 desa, dan 11 kelurahan.

**TECHNICAL NOTES**

1. ***Murung Raya regency** was split regency from Barito Utara Regency, which inaugurated to be a definitive regency in April 10 2002, Is is appropriate with UU Nomor 5 Tahun 2002 about the formation of split regency in Kalimantan Tengah.*
2. *At the beginning of the formation of Murung Raya Regency, there are five subdistricts: Sumber Barito subdistrict, Laung Tuhup subdistrict, Murung subdistrict, Tanah Siang subdistrict, and Permata Intan subdistrict, Along with increased needs in public services, in 2007 (Peraturan Daerah Nomor 4 Tahun 2007) several subdistrict was split, there are:*
  - *Barito Tuhup Raya subdistrict was split from Laung Tuhup subdistrict,*
  - *Tanah Siang Selatan subdistrict was split from Tanah Siang subdistrict,*
  - *Sungai Babuat subdistrict was split form Permata Intan subdistrict,*
  - *Seribu Riam subdistrict was split from Sumber Barito subdistrict,*
  - *Uut Murung subdistrict was split from Sumber Barito subdistrict, Until Desember 2016, Murung Raya Regency consists of 10 subdistricts, 430 vilages, and 11 sub-districts.*



## PENJELASAN TEKNIS

3. **Lembaga legislatif** dipegang oleh Dewan Perwakilan Rakyat Daerah (DPRD) yang berkedudukan sebagai unsur penyelenggara pemerintahan daerah di Kabupaten Murung Raya,
4. **Susunan Pemerintahan** Kabupaten Murung Raya terdiri dari Bupati, Wakil Bupati, Sekretariat Daerah, Dinas Daerah, Kecamatan, Desa/Kelurahan, dan Lembaga Teknis Daerah,
5. **Berdasarkan Peraturan Daerah Kabupaten Murung Raya Nomor 6 Tahun 2006**, Susunan Organisasi Pemerintahan Desa terdiri dari Pemerintahan Desa, dan Badan Pemusyawaratan Desa, Susunan organisasi pemerintah desa terdiri kepala desa dan perangkat desa (sekretariat desa, pelaksanaan teknis lapangan, dan unsur kewilayahan), Badan Pemusyawaratan Daerah berfungsi sebagai unsur penyelenggara pemerintahan desa,
6. **Pegawai Negeri Sipil (PNS)** merupakan unsur pemerintahan yang menjalankan tugas dan fungsi sebagai pelayan masyarakat dan menjalankan kegiatan operasional/rutin tata pemerintahan.

## TECHNICAL NOTES

3. **The Legislative** is held by the Regional House of Representative (DPRD) which serves as component of the regional administration in Murung Raya Regency,
4. **The arrangement of Murung Raya Governement** consists of Regent, Vice Regent, Regional Secretariat, Regional Office, Subdistrict, Village/Sub-District, and Regional Technic,
5. **Based on Peraturan Daerah Kabupaten Murung Raya Nomor 6 Tahun 2006**, the organization arrangement of villages government is consists of Village Administration, and Village Consultative Agency, The Village Administration is consists of village chief dan village officer (village secretariat, the technical implementation of the field, and territorial component), Village Consultative Agency serves as component of the village administration,
6. **Civil Servant** is an element of governmental duties and functions as public servant and operating activities/routine governance.

**ULASAN**

Sampai saat ini, Kabupaten Murung Raya terdiri dari 10 kecamatan dengan 116 desa, 9 kelurahan, 12 Rukun Warga (RW) dan 426 Rukun Tetangga (RT).

Kelancaran pemerintahan Kabupaten Murung Raya tentu saja tergantung pada kuantitas sumber daya manusianya, Jumlah pegawai negeri sipil di lingkungan pemerintahan Kabupaten Murung Raya tahun 2018 sebanyak 3,076 Pegawai Negeri Sipil Daerah yang terdiri dari 1,549 laki-laki dan 1,527 perempuan dan 164 Pegawai Negeri Sipil Pusat.

**DESCRIPTION**

*Until now, Murung Raya Regency consists of 10 districts covered 116 villages, 9 wards, 12 Rukun Warga (RW) and 426 Rukun Tetangga (RT).*

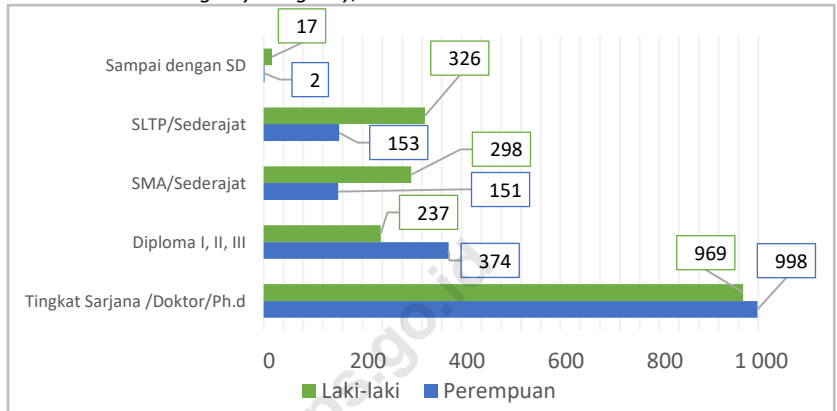
*Government administration of Murung Raya Regency is depend on the quantity of human resources, Number of civil servant in Murung Raya Regency in 2018 as many as 3,076 Regional Civil Servants consisting of 1,549 male and 1,527 female and 164 government civil servants.*



**Gambar 2.1. Jumlah Pegawai Negeri Sipil Menurut Pendidikan Tertinggi dan Jenis Kelamin di Kabupaten Murung Raya, 2018**

Figure

*Number of Civil Servants by Education Attainment and Gender in Murung Raya Regency, 2018*

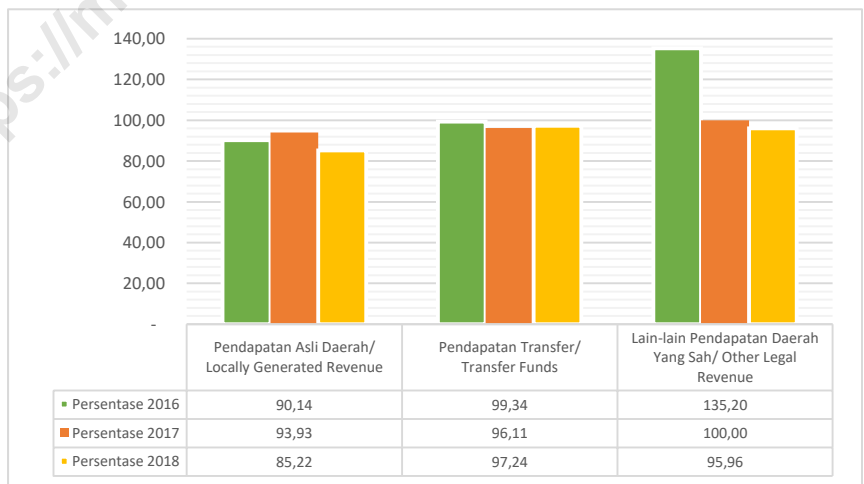


Sumber/Source : Badan Kepegawaian dan Pengembangan Sumber Daya Manusia Kabupaten Murung Raya/Human Resources Development and employment agency of Murung Raya Regency

**Gambar 2.2. Persentase Realisasi Penerimaan Pendapatan Daerah Menurut Jenis Penerimaan di Kabupaten Murung Raya (Persen), 2016-2018**

Figure

*Percentage of The Regional Income by Type of Revenues in Murung Raya Regency (Percent), 2016- 2018*



Sumber/Source : Sekretariat DPRD Kabupaten Murung Raya/ Secretariat of Members of The Regional House of Representatives of Murung Raya Regency



**2.1 WILAYAH ADMINISTRATIF/ADMINISTRATIVE AREA**

**Tabel 2.1.1. Jumlah Desa<sup>1</sup> Menurut Kecamatan di Kabupaten Murung Raya, 2018**  
*Number of Villages<sup>1</sup> by Subdistrict in Murung Raya Regency, 2018*

Kecamatan Subdistrict	2014	2015	2016	2017	2018
(1)	(2)	(3)	(4)	(5)	(6)
1. Permata Intan	12	12	12	12	12
2. Sungai Babuat	6	6	6	6	6
3. Murung	15	15	15	15	15
4. Laung Tuhup	26	26	26	26	26
5. Barito Tuhup Raya	11	11	11	11	11
6. Tanah Siang	27	27	27	27	27
7. Tanah Siang Selatan	6	6	6	6	7
8. Sumber Barito	9	9	9	9	9
9. Seribu Riam	7	7	7	7	7
10. Uut Murung	5	5	5	5	5
<b>Murung Raya</b>	<b>124</b>	<b>124</b>	<b>124</b>	<b>124</b>	<b>125</b>

**Catatan/Note:** <sup>1</sup>Termasuk kelurahan dan Unit Permukiman Transmigrasi (UPT)/Include Transmigration Settlement Unit

Sumber : Pendataan Potensi Desa BPS Kabupaten Murung Raya, 2018

Source : Village Potential Data Collecting BPS – Statistics of Murung Raya Regency, 2018

**Tabel 2.1.2. Jumlah Desa/Kelurahan Menurut Kecamatan di Kabupaten Murung Raya, 2018**  
*Table Number of Villages and Wards by Subdistrict in Murung Raya Regency, 2018*

	<b>Kecamatan</b> <i>Subdistrict</i>	<b>Rukun Warga (RW)</b> <i>Commune</i>	<b>Rukun Tetangga (RT)</b> <i>Neighbourhood</i>
	(1)	(2)	(3)
1.	Permata Intan	2	56
2.	Sungai Babuat	-	15
3.	Murung	7	91
4.	Laung Tuhup	-	86
5.	Barito Tuhup Raya	-	22
6.	Tanah Siang	3	64
7.	Tanah Siang Selatan	-	19
8.	Sumber Barito	-	36
9.	Seribu Riam	-	23
10.	Uut Murung	-	14
	<b>Murung Raya</b>	<b>12</b>	<b>426</b>

Sumber : Dinas Pemberdayaan Masyarakat dan Desa Kabupaten Murung Raya  
 Source : *Community and Village Empowerment Office of Murung Raya Regency*

**Tabel 2.1.3. Jumlah Desa/Kelurahan Menurut Kecamatan, Fasilitas dan Perangkat Pemerintahan Desa di Kabupaten Murung Raya, 2018**  
*Number of Villages and Wards by Subdistrict, Facilities, and Village Government Staff in Murung Raya Regency, 2018*

Kecamatan <i>Subdistrict</i>	Kantor Desa <i>Village Office</i>	Balai Desa <i>Village Hall</i>	Sekretaris Desa <i>Village Secretary</i>	Kaur Peme- rintah <i>Government Affairs</i>	Kaur Pempa- ngunan <i>Development Affairs</i>
(1)	(2)	(3)	(4)	(5)	(6)
01. Permata Intan	10	2	9	10	10
02. Sungai Babuat	6	-	6	6	5
03. Murung	13	4	13	13	11
04. Laung Tuhup	23	12	23	23	16
05. Barito Tuhup Raya	11	5	10	11	6
06. Tanah Siang	26	11	21	26	19
07. Tanah Siang Selatan	7	2	6	7	6
08. Sumber Barito	8	2	8	8	3
09. Seribu Riam	7	1	6	6	6
10. Uut Murung	5	2	5	5	1
<b>Jumlah/ Total</b>	<b>116</b>	<b>41</b>	<b>107</b>	<b>115</b>	<b>83</b>



Lanjutan Tabel/Continued Table 2.1.3

Kecamatan <i>Subdistrict</i>	Kaur Kesra <i>Social Affairs</i>	Kaur Keuangan <i>Financial Affairs</i>	Kaur Umum <i>General Affairs</i>	LKMD <i>LKMD</i>	BPD <i>BPD</i>
(1)	(7)	(8)	(9)	(10)	(11)
01. Permata Intan	9	10	10	-	54
02. Sungai Babuat	6	6	5	-	30
03. Murung	12	13	12	-	72
04. Laung Tuhup	21	23	22	-	119
05. Barito Tuhup Raya	11	11	10	-	55
06. Tanah Siang	23	25	25	-	132
07. Tanah Siang Selatan	7	7	7	-	35
08. Sumber Barito	6	8	7	-	42
09. Seribu Riam	5	7	6	-	35
10. Uut Murung	2	5	4	-	27
<b>Jumlah/ Total</b>	<b>102</b>	<b>115</b>	<b>108</b>	<b>-</b>	<b>601</b>

Sumber : Dinas Pemberdayaan Masyarakat dan Desa Kabupaten Murung Raya

Source : *Community and Village Empowerment Office of Murung Raya Regency*

## 2.2 SUMBER DAYA MANUSIA/HUMAN RESOURCES

**Tabel 2.2.1 Jumlah Pegawai Negeri Sipil Daerah Menurut Jabatan dan Jenis Kelamin di Kabupaten Murung Raya, 2018**  
*Table Number of Local Government Civil Servants by Position and Gender in Murung Raya Regency, 2018*

Jabatan/Position	Jenis Kelamin/Gender		
	Laki-Laki Male	Perempuan Female	Jumlah Total
(1)	(2)	(3)	(4)
Fungsional Tertentu/ <i>Specific Functional</i>	743	1161	1904
Fungsional Umum/Staf/ <i>General Functional</i>	379	172	551
Structural/ <i>Structural</i>			
Eselon V/ <i>5<sup>th</sup> Echelon</i>	3	-	3
Eselon IV/ <i>4<sup>th</sup> Echelon</i>	284	151	435
Eselon III/ <i>3<sup>rd</sup> Echelon</i>	114	39	153
Eselon II/ <i>2<sup>nd</sup> Echelon</i>	26	4	30
Eselon I/ <i>1<sup>st</sup> Echelon</i>	-	-	-
<b>Jumlah/Total</b>	<b>1 549</b>	<b>1 527</b>	<b>3 076</b>

Sumber: Badan Kepegawaian dan Pengembangan Sumber Daya Manusia Kabupaten Murung Raya  
 Source : *Human resources development and employment agency of Murung Raya Regency*

**Tabel 2.2.2 Jumlah Pegawai Negeri Sipil Daerah Menurut Dinas/Instansi Pemerintah dan Jenis Kelamin di Kabupaten Murung Raya, 2018**  
*Number of Local Government Civil Servants by Department/Agency and Gender in Murung Raya Regency, 2018*

	Dinas/Instansi Pemerintahan <i>Institution/Office</i>	Jenis Kelamin/Gender		
		Laki-Laki <i>Male</i>	Perempuan <i>Female</i>	Jumlah <i>Total</i>
	(1)	(2)	(3)	(4)
1.	Sekretariat Daerah	74	23	97
2.	Sekretariat DPRD	13	6	19
3.	Sekretariat KPU (diperbantukan)	6	1	7
4.	INSPEKTORAT	15	11	26
5.	Dinas Pekerjaan Umum dan Penataan Ruang	49	7	56
6.	Dinas Perumahan, Kawasan Permukiman dan Pertanahan	17	6	23
7.	Dinas Perhubungan	18	3	21
8.	SATPOL PP	21	1	22
9.	Dinas Pengendalian Penduduk, KB, Pemberdayaan Perempuan dan Perlindungan Anak	6	15	21
10.	Dinas PERINDAGKOP dan UMKM	14	11	25
11.	Dinas Pertanian dan Perikanan	31	29	60
12.	Dinas Kearsipan dan Perpustakaan	11	4	15
13.	Dinas Lingkungan Hidup	12	17	29
14.	Dinas Pendidikan dan Kebudayaan	31	11	42
15.	Dinas Tenaga Kerja dan Transmigrasi	9	8	17
16.	Dinas Ketahanan Pangan	9	13	22

Lanjutan Tabel/Continued Table 2.2.2

	Dinas/Instansi Pemerintahan <i>Institution/Office</i>	Jenis Kelamin/ <i>Gender</i>		
		Laki-Laki <i>Male</i>	Perempuan <i>Female</i>	Jumlah <i>Total</i>
		(1)	(2)	(3)
17.	Dinas Sosial	16	12	28
18.	Dinas Kesehatan	29	19	48
19.	Dinas Pariwisata, Pemuda dan Olahraga	13	12	25
20.	Dinas Kependudukan dan PenCatatan Sipil	9	13	22
21.	DPMD	28	5	33
22.	Dinas Penanaman Modal dan Pelayanan Terpadu Satu Pintu	11	9	20
23.	Dinas HUBKOMINFO	15	4	19
24.	BAPELITBANGDA	21	9	30
25.	BKPSDM	10	8	18
26.	Badan Pendapatan Daerah	17	15	32
27.	BPKAD	25	13	38
28.	Badan KESBANGPOL	18	2	20
29.	Badan Penanggulangan Bencana Daerah	20	3	23
30.	RSUD	41	67	108
31.	Kecamatan Murung	11	7	18
32.	Kecamatan Tanah Siang	25	7	32
33.	Kecamatan Laung Tuhup	20	2	22
34.	Kecamatan Permata Intan	13	6	19
35.	Kecamatan Sumber Barito	15	6	21
36.	Kecamatan Sungai Babuat	9	4	13
37.	Kecamatan Barito Tuhup Raya	12	5	17
38.	Kecamatan Seribu Riam	10	1	11
39.	Kecamatan Tanah Siang Selatan	13	5	18
40.	Kecamatan Uut Murung	5	3	8

Lanjutan Tabel/Continued Table 2.2.2

	Dinas/Instansi Pemerintahan <i>Institution/Office</i>	Jenis Kelamin/ <i>Gender</i>		
		Laki-Laki <i>Male</i>	Perempuan <i>Female</i>	Jumlah <i>Total</i>
		(1)	(2)	(3)
41.	Kelurahan Beriwit	7	6	13
42.	Kelurahan Puruk Cahu Seberang	7	5	12
43.	Kelurahan Muara Tuhup	5	1	6
44.	Kelurahan Muara Laung I	2	1	3
45.	Kelurahan Batu Bua I	6	1	7
46.	Kelurahan Saripoi	6	2	8
47.	Kelurahan Tumbang Lahung	2	-	2
48.	Kelurahan Muara Bakanon	2	1	3
49.	Kelurahan Tumbang Kunyi	4	2	6
50.	UPT DISDIK Kec. Murung	6	19	25
51.	UPT DISDIK Kec. Laung Tuhup	8	5	13
52.	UPT DISDIK Kec. Tanah Siang	9	4	13
53.	UPT DISDIK Kec. Permata Intan	5	3	8
54.	UPT DISDIK Kec. Sumber Barito	4	-	4
55.	UPT DISDIK Kec. Tanah Siang Selatan	9	-	9
56.	UPT DISDIK Kec. Uut Murung	2	1	3
57.	UPT DISDIK Kec. Seribu Riam	4	-	4
58.	UPT DISDIK Kec. Sungai Babuat	5	-	5
59.	UPT DISDIK Kec. Barito Tuhup Raya	4	-	4
60.	UPT Dinas Pendidikan BPLPTK Konut Kec. Tanah Siang	5	-	5
61.	UPT Puskesmas Puruk Cahu	4	35	39
62.	UPT Puskesmas Mangkahui	4	11	15
63.	UPT Puskesmas Puruk Cahu Seberang	6	23	29

Lanjutan Tabel/Continued Table 2.2.2

	Dinas/Instansi Pemerintahan <i>Institution/Office</i>	Jenis Kelamin/Gender		
		Laki-Laki <i>Male</i>	Perempuan <i>Female</i>	Jumlah <i>Total</i>
	(1)	(2)	(3)	(4)
64.	UPT Puskesmas Saripoi	17	23	40
65.	UPT Puskesmas Konut	3	31	34
66.	UPT Puskesmas Muara Laung	9	20	29
67.	UPT Puskesmas Muara Tuhup	3	7	10
68.	UPT Puskesmas Makunjung	5	14	19
69.	UPT Puskesmas Batu Bua	3	16	19
70.	UPT Puskesmas Tumbang Lahung	13	16	29
71.	UPT Puskesmas Bantian	7	10	17
72.	UPT Puskesmas Tumbang Kunyi	7	11	18
73.	UPT Puskesmas Muara Joloi	7	7	14
74.	UPT Puskesmas Tumbang Olong	5	12	17
75.	UPT Puskesmas Datah Kotou	4	17	21
76.	UPT Instalansi Farmasi Dinas Kesehatan Kab. Murung Raya	1	2	3
77.	TK se-Kec. Murung	3	44	47
78.	TK se-Kec. Tanah Siang Selatan	-	1	1
79.	TK se-Kec. Sungai Babuat	-	1	1
80.	TK se-Kec. Laung Tuhup	-	2	2
81.	SDN Kec. Murung	75	187	262
82.	SDN Kec. Laung Tuhup	85	106	191
83.	SDN Kec. Permata Intan	66	61	127
84.	SDN Kec. Sungai Babuat	16	13	29
85.	SDN Kec. Sumber Barito	41	38	79
86.	SDN Kec. Tanah Siang	104	92	196

Lanjutan Tabel/Continued Table 2.2.2

	Dinas/Instansi Pemerintahan <i>Institution/Office</i>	Jenis Kelamin/Gender		
		Laki-Laki	Perempuan	Jumlah
		<i>Male</i>	<i>Female</i>	<i>Total</i>
(1)	(2)	(3)	(4)	
87.	SDN Kec. Tanah Siang Selatan	27	33	60
88.	SDN Kec. Uut Murung	12	7	19
89.	SDN Kec. Barito Tuhup Raya	26	19	45
90.	SDN Kec. Seribu Riam	20	13	33
87.	SDN Kec. Tanah Siang Selatan	27	33	60
88.	SDN Kec. Uut Murung	12	7	19
89.	SMPN KEC MURUNG	34	83	117
90.	SMPN KEC LAUNG TUHUP	21	31	52
91.	SMPN KEC PERMATA INTAN	21	19	40
92.	SMPN KEC SUNGAI BABUAT	2	3	5
93.	SMPN KEC SUMBER BARITO	7	8	15
94.	SMPN KEC TANAH SIANG	29	33	62
95.	SMPN KEC TANAH SIANG SELATAN	5	11	16
96.	SMPN KEC UUT MURUNG	6	6	12
97.	SMPN KEC BARITO TUHUP RAYA	2	3	5
98.	SMPN KEC SERIBU RIAM	5	4	9
<b>Jumlah/Total</b>		<b>1 549</b>	<b>1 527</b>	<b>3 076</b>

Sumber: Badan Kepegawaian dan Pengembangan Sumber Daya Manusia Kabupaten Murung Raya  
 Source : Human resources development and employment agency of Murung Raya Regency

**Tabel 2.2.3 Jumlah Pegawai Negeri Sipil Menurut Golongan Kepangkatan dan Jenis Kelamin di Kabupaten Murung Raya, 2018**  
*Number of Civil Servants by Hierarchy and Gender in Murung Raya Regency, 2018*

Golongan Kepangkatan <i>Hierarchy</i>	Jenis Kelamin/ <i>Gender</i>		
	Laki-Laki <i>Male</i>	Perempuan <i>Female</i>	Jumlah <i>Total</i>
(1)	(2)	(3)	(4)
I/A (Juru Muda)	3	-	3
I/B (Juru Muda Tingkat I)	9	-	9
I/C (Juru)	16	-	16
I/D (Juru Tingkat I)	9	2	11
<b>Golongan I/Range I</b>	<b>37</b>	<b>2</b>	<b>39</b>
II/A (Pengatur Muda)	35	27	62
II/B (Pengatur Muda Tingkat I)	52	35	87
II/C (Pengatur)	101	80	181
II/D (Pengatur Tingkat I)	87	75	162
<b>Golongan II/Range II</b>	<b>275</b>	<b>217</b>	<b>492</b>
III/A (Penata Muda)	149	290	439
III/B (Penata Muda Tingkat I)	204	380	584
III/C (Penata)	284	287	571
III/D (Penata Tingkat I)	232	143	375
<b>Golongan III/Range III</b>	<b>869</b>	<b>1 100</b>	<b>1 969</b>
IV/A (Pembina Muda)	279	159	438
IV/B (Pembina Muda Tingkat I)	64	45	109
IV/C (Pembina)	25	4	29
IV/D (Pembina Tingkat I)	-	-	-
IV/E (Pembina Tingkat I)	-	-	-
<b>Golongan IV/Range IV</b>	<b>368</b>	<b>208</b>	<b>576</b>
<b>Jumlah/Total</b>	<b>1 549</b>	<b>1 527</b>	<b>3 076</b>

Sumber: Badan Kepegawaian dan Pengembangan Sumber Daya Manusia Kabupaten Murung Raya  
 Source : *Human resources development and employment agency of Murung Raya Regency*



**Tabel 2.2.4 Jumlah Pegawai Negeri Sipil Menurut Pendidikan Tertinggi dan Jenis Kelamin di Kabupaten Murung Raya, 2018**  
*Number of Civil Servants by Education Attainment and Gender in Murung Raya Regency, 2018*

Pendidikan Terakhir <i>Educational Attainment</i>	Jenis Kelamin/Gender		
	Laki-Laki <i>Male</i>	Perempuan <i>Female</i>	Jumlah <i>Total</i>
(1)	(2)	(3)	(4)
<b>Sampai dengan SD</b> <i>Up to Primary School</i>	17	2	19
<b>SLTP/Sederajat</b> <i>General/Vocational Junior High School</i>	28	2	30
<b>SMA/Sederajat</b> <i>General/Vocational Senior High School</i>	298	151	449
<b>Diploma I,II</b> <i>Diploma I,II</i>	101	78	179
<b>Diploma III/Sarjana Muda</b> <i>Diploma III/Bachelor</i>	136	296	432
<b>Tingkat Sarjana/ Doktor/Ph.d</b> <i>University Graduates</i>	969	998	1 967
<b>Jumlah/Total</b>	<b>1 549</b>	<b>1 527</b>	<b>3 076</b>

Sumber: Badan Kepegawaian dan Pengembangan Sumber Daya Manusia Kabupaten Murung Raya

Source : Human resources development and employment agency of Murung Raya Regency

**Tabel 2.2.5 Jumlah Pegawai Negeri Sipil Pusat Menurut Departemen/  
Lembaga Negara dan Golongan di Kabupaten Murung Raya, 2018**  
*Number of Vertical Government Civil Servants by Departement/  
Institution and Rank in Murung Raya Regency, 2018*

Departemen/Lembaga Negara <i>Departement/Institution</i>	Golongan/ <i>Hierarchy</i>				Jumlah <i>Total</i>
	I	II	III	IV	
(1)	(2)	(3)	(4)	(5)	(6)
1. Badan Pusat Statistik	-	1	17	1	19
2. Badan Pertanahan Nasional	-	2	9	1	12
3. Kantor Kementerian Agama	-	8	81	11	100
4. Kejaksaan Negeri	-	-	15	1	16
5. Komisi Pemilihan Umum	-	5	6	1	12
6. Kantor Penyuluhan dan Pengamatan Perpajakan	-	4	1	-	5
<b>Jumlah/Total</b>	-	<b>20</b>	<b>129</b>	<b>15</b>	<b>164</b>
<b>2017</b>	-	<b>25</b>	<b>111</b>	<b>16</b>	<b>152</b>
<b>2016</b>	-	<b>24</b>	<b>112</b>	<b>16</b>	<b>152</b>
<b>2015</b>	-	<b>23</b>	<b>109</b>	<b>15</b>	<b>147</b>
<b>2014</b>	-	<b>24</b>	<b>107</b>	<b>13</b>	<b>144</b>
<b>2013</b>	-	<b>18</b>	<b>105</b>	<b>15</b>	<b>138</b>
<b>2012</b>	-	<b>24</b>	<b>105</b>	<b>15</b>	<b>144</b>

Sumber : BPS/BPN/Kejaksaan Negeri/KP2KP/KPU/Kemenag Kabupaten Murung Raya  
Source : BPS/BPN /Kejaksaan Negeri/KP2KP/KPU/Kemenag of Murung Raya Regency

**Tabel 2.2.6 Jumlah Pegawai Negeri Sipil Pusat Menurut Golongan dan Jenis Kelamin di Kabupaten Murung Raya, 2018**  
*Number of Vertical Government Civil Servants by Rank and Gender in Murung Raya Regency, 2018*

<b>Golongan Kepangkatan Hierarchy</b>	<b>Laki-laki Male</b>	<b>Perempuan Female</b>	<b>Jumlah Total</b>
(1)	(2)	(3)	(4)
Golongan/Range I	-	-	-
Golongan/Range II	14	6	20
Golongan/Range III	71	58	129
Golongan/Range IV	11	4	15
<b>Jumlah/Total</b>	<b>96</b>	<b>68</b>	<b>164</b>
<b>2017</b>	<b>97</b>	<b>55</b>	<b>152</b>
<b>2016</b>	<b>94</b>	<b>58</b>	<b>152</b>
<b>2015</b>	<b>89</b>	<b>58</b>	<b>147</b>
<b>2014</b>	<b>93</b>	<b>51</b>	<b>144</b>
<b>2013</b>	<b>89</b>	<b>49</b>	<b>138</b>

Sumber : BPS/BPN/Kejaksanaan Negeri/KP2KP/KPU/Kemenag Kabupaten Murung Raya  
 Source : BPS/BPN /Kejaksanaan Negeri/KP2KP/KPU/Kemenag of Murung Raya Regency

**Tabel 2.2.7 Jumlah Pegawai Negeri Sipil Pusat Menurut Tingkat Pendidikan dan Jenis Kelamin di Kabupaten Murung Raya, 2018**  
*Number of Vertical Government Civil Servants by Education and Gender in Murung Raya Regency, 2018*

<b>Tingkat Pendidikan</b> <i>Education Level</i>	<b>Laki-laki</b> <i>Male</i>	<b>Perempuan</b> <i>Female</i>	<b>Jumlah</b> <i>Total</i>
(1)	(2)	(3)	(4)
Sekolah Dasar/ <i>Elementary School</i>	-	-	-
SLTP/ <i>Junior High School</i>	-	-	-
SMA/ <i>Senior High School</i>	12	3	15
DI, II, III/ <i>Akademi</i> <i>Diploma I, II, III Academy</i>	13	7	20
Universitas/ <i>University</i>	70	59	129
<b>Jumlah/Total</b>	<b>95</b>	<b>69</b>	<b>164</b>
<b>2017</b>	<b>96</b>	<b>56</b>	<b>152</b>
<b>2016</b>	<b>92</b>	<b>58</b>	<b>152</b>
<b>2015</b>	<b>89</b>	<b>58</b>	<b>147</b>
<b>2014</b>	<b>93</b>	<b>51</b>	<b>144</b>
<b>2013</b>	<b>88</b>	<b>50</b>	<b>138</b>

Sumber : BPS/BPN/Kejaksanaan Negeri/KP2KP/KPU/Kemenag Kabupaten Murung Raya

Source : BPS/BPN /Kejaksanaan Negeri/KP2KP/KPU/Kemenag of Murung Raya Regency

**Tabel 2.2.8 Jumlah Polisi Menurut Satuan Kerja dan Jenis Kelamin di Kabupaten Murung Raya, 2018**  
*Table*  
*Number of Police by Work Unit and Gender in Murung Raya Regency, 2018*

Satuan Kerja <i>Work Unit</i>	2017			2018		
	Laki-Laki <i>Male</i>	Perempuan <i>Female</i>	Jumlah <i>Total</i>	Laki-Laki <i>Male</i>	Perempuan <i>Female</i>	Jumlah <i>Total</i>
(1)	(2)	(3)	(4)	(2)	(3)	(4)
1. Polres Murung Raya	165	7	172	146	8	154
2. Polsek Murung	23	2	25	21	1	22
3. Polsek Tanah Siang	20	-	20	20	-	20
4. Polsek Permata Intan	15	-	15	14	-	14
5. Polsek Sumber Barito	15	-	15	14	-	14
6. Polsek Laung Tuhup	20	-	20	19	-	19
7. Polsek Subsektor Tanah Siang Selatan	7	-	7	6	-	6
<b>Jumlah/Total</b>	<b>265</b>	<b>9</b>	<b>274</b>	<b>240</b>	<b>9</b>	<b>249</b>

Sumber : Kepolisian Resort Kabupaten Murung Raya  
 Source : *Resort Police of Murung Raya Regency*

**Tabel 2.2.9 Jumlah Polisi Menurut Pangkat dan Jenis Kelamin di Kabupaten Murung Raya, 2015-2018**

Table

*Number of Police by Hierarchy and Gender in Murung Raya Regency, 2015-2018*

Pangkat Hierarchy	2015		2016		2017		2018	
	Laki- Laki	Perem- puan	Laki- Laki	Perem- puan	Laki- Laki	Perem- puan	Laki- Laki	Perem- puan
	Male	Female	Male	Female	Male	Female	Male	Female
(1)	(2)	(3)	(4)	(5)	(6)	(7)	(8)	(9)
1 AKBP	1	-	1	-	1	-	1	-
2 KOMPOL	3	-	3	-	2	-	1	-
3 AKP	4	-	3	-	3	-	5	-
4 IPTU	5	-	5	-	5	-	4	-
5 IPDA	4	-	4	-	13	-	12	-
6 AIPTU	19	-	19	-	17	-	16	-
7 AIPDA	6	-	11	-	18	-	18	-
8 BRIPKA	44	1	70	1	69	1	71	1
9 BRIGPOL	103	2	69	2	47	3	70	3
10 BRIPTU	34	1	29	1	67	-	18	-
11 BRIPDA	57	8	55	9	23	5	47	5
<b>Jumlah/Total</b>	<b>280</b>	<b>12</b>	<b>269</b>	<b>13</b>	<b>265</b>	<b>9</b>	<b>263</b>	<b>9</b>

Sumber : Kepolisian Resort Kabupaten Murung Raya

Source : *Resort Police of Murung Raya Regency*

## 2.3 PEMILIHAN UMUM/GENERAL ELECTION

**Tabel 2.3.1 Jumlah Anggota Dewan Perwakilan Rakyat Menurut Partai Politik dan Jenis Kelamin di Kabupaten Murung Raya, 2018**  
*Table*  
*Number of Member of The Regional House of Representatives by Political Parties and Gender in Murung Raya Regency, 2018*

	Partai Politik <i>Political Parties</i>	Jenis Kelamin/ <i>Gender</i>		
		Laki-Laki <i>Male</i>	Perempuan <i>Female</i>	Jumlah <i>Total</i>
	(1)	(2)	(3)	(4)
1.	Partai Demokrasi Indonesia Perjuangan (PDIP)	7	1	8
2.	Partai Amanat Nasional (PAN)	3	-	3
3.	Partai Golongan Karya (Golkar)	1	-	1
4.	Partai Demokrat	1	-	1
5.	Partai Keadilan dan Persatuan Indonesia (PKPI)	-	-	-
6.	Partai Kebangkitan Bangsa (PKB)	1	-	1
7.	Partai Karya Peduli Bangsa (PKPB)	-	-	-
8.	Partai Keadilan Sejahtera (PKS)	3	-	3
9.	Partai Persatuan Pembangunan (PPP)	3	-	3
10.	Partai Damai Sejahtera (PDS)	-	-	-
11.	Partai Pemuda Indonesia (PPI)	-	-	-
12.	Partai Matahari Bangsa (PMB)	-	-	-
13.	Partai Nasional Demokrat (Nasdem)	1	2	3
14.	Partai Gerakan Indonesia Raya (Gerindra)	1	1	2
	<b>Murung Raya</b>	<b>21</b>	<b>4</b>	<b>25</b>

Sumber : Sekretariat DPRD Kabupaten Murung Raya

Source : *Regional House of Representatives Secretariat of Murung Raya Regency*

**Tabel 2.3.2 Jumlah Keputusan DPRD Menurut Jenis Keputusan di Kabupaten Murung Raya, 2012-2018**  
*Number of Legislator Decision by Type of Decision in Murung Raya Regency, 2012-2018*

No,	Jenis Keputusan Type Decision	2012	2013	2014	2015	2016	2017	2018
(1)	(2)	(3)	(4)	(5)	(6)	(7)	(8)	(9)
1.	Peraturan Daerah	2	6	11	12	10	4	9
2.	Keputusan DPRD	-	-	-	9	23	19	29
3.	Keputusan Pimpinan DPRD	2	6	11	1	4	5	5
4.	Keputusan Daerah	1	2	1	-	-	-	-
5.	Rapat-rapat	15	25	103	169	98	112	70
6.	Lainnya	-	-	-	3	22	7	-
<b>Jumlah/ Total</b>		<b>20</b>	<b>39</b>	<b>126</b>	<b>194</b>	<b>157</b>	<b>147</b>	<b>113</b>

Sumber : Sekretariat DPRD dan Sekretariat Daerah Kabupaten Murung Raya

Source : *Regional House of Representatives Secretariat of Murung Raya Regency and Regional Secretariat of Murung Raya Regency*



**Tabel 2.3.3 Jumlah Pemilih/Suara Hasil Pemilihan Legislatif di Kabupaten Murung Raya, Tahun 1992, 1997, 1999, 2004, 2009, dan 2014**  
*Number of Voter/Vote in Legislative Election in Murung Raya Regency, 1992, 1997, 1999, 2004, 2009, and 2014*

URAIAN		1997	1999	2004	2009	2014
Description						
(1)	(2)	(3)	(4)	(5)	(6)	
1.	Jumlah Pemilih yang terdaftar <i>Number of Registered Voter</i>	112 865	100 050	72 469	64 167	77 815
2.	Jumlah suara yang sah untuk <i>The Number Valid Vote for :</i>					
2.1.	DPR Pusat	110 560	71 662	56 325	35 243	52 418
2.2.	DPRD I	*)	71 170	41 837	35 243	52 401
2.3.	DPRD II	110 493	70 850	39 682	39 726	54 577
3.	Surat-surat terpakai dan berisi suara tidak sah untuk <i>Vote Letter used and contain invalid vote for :</i>					
	- DPR Pusat	840	5 084	2 771	4 578	4 596
	- DPRD I	874	4 944	2 539	4 578	4 613
	- DPRD II	872	5 096	2 484	2 338	2 437

Sumber : Komisi Pemilihan Umum Daerah Kabupaten Murung Raya

Source : *Regional Commission of General Election of Murung Raya Regency*

**Tabel 2.3.4 Tingkat Partisipasi Pemilihan Umum di Kabupaten Murung Raya, 2008-2018**  
*Table Participation Level in Elections in Murung Raya Regency, 2008-2018*

No.	Uraian <i>Description</i>	Tahun <i>Year</i>	Daftar Pemilih Tetap <i>Permanent Voters List</i>	Pengguna Hak Pilih <i>User Suffrage</i>	Persen <i>Percentage (%)</i>
(1)	(2)	(3)	(4)	(5)	(6)
1.	Pemilihan Kepala Daerah Bupati dan Wakil Bupati <i>Regent General Election</i>	2008	45 939	30 818	67,00
2.	Pemilihan Umum Legislatif <i>Legislative Election</i>	2009	64 167	39 681	62,00
3.	Pemilihan Kepala Daerah Gubernur dan Wakil Gubernur <i>Governor Election</i>	2010	69 734	44 077	63,00
4.	Pemilihan Kepala Daerah Bupati dan Wakil Bupati <i>Regent General Election</i>	2013	78 368	51 908	66,00
5.	Pemilihan Umum Legislatif <i>Legislative Election</i>	2014	77 815	51 115	66,00
6.	Pemilihan Umum Presiden dan Wakil Presiden <i>President Election</i>	2014	77 426	43 229	56,00
7.	Pemilihan Kepala Daerah Gubernur dan Wakil Gubernur <i>Governor Election</i>	2015	83 248	51 915	57,00
8.	Pemilihan Kepala Daerah Bupati dan Wakil Bupati <i>Regent General Election</i>	2018	75 640	53 918	71,28

Sumber : Komisi Pemilihan Umum Daerah Kabupaten Murung Raya

Source : *Regional General Election Commissions of Murung Raya Regency*

**Tabel 2.3.5 Jumlah Anggota DPRD Kabupaten Murung Raya Menurut Jenis Kelamin, 2007-2018**  
*Number of Regional People's Representative Assembly of Murung Raya Regency by Gender, 2007-2018*

Tahun Year	Anggota DPRD/DPRD Members		
	Laki-laki/Male	Perempuan/Female	Jumlah/Total
(1)	(2)	(3)	(4)
2018	21	4	25
2017	21	4	25
2016	21	4	25
2015	21	4	25
2014	21	4	25
2013	18	2	20
2012	18	2	20
2011	18	2	20
2010	18	2	20
2009	18	2	20
2008	19	1	20
2007	19	1	20

Sumber : Sekretariat DPRD Kabupaten Murung Raya

Source : *Regional House of Representatives Secretariat of Murung Raya Regency*

**Tabel 2.3.6 Jumlah Anggota DPRD Menurut Tingkat Pendidikan di Kabupaten Murung Raya, 2007-2018**

*Number of Regional People's Representative Assembly by Educational Attainment in Murung Raya Regency, 2007-2018*

Tahun Year	Tingkat Pendidikan Educational Attainment						Jumlah Total
	SLTA	DI/DII	D III	S1	S2	S3	
	(1)	(2)	(3)	(4)	(5)	(6)	
2018	2	-	-	15	8	-	25
2017	2	-	-	15	8	-	25
2016	4	-	-	13	8	-	25
2015	4	-	-	13	8	-	25
2014	4	-	-	13	8	-	25
2013	2	-	1	15	2	-	20
2012	2	-	1	15	2	-	20
2011	2	-	1	15	2	-	20
2010	2	-	1	15	2	-	20
2009	2	-	1	15	2	-	20
2008	7	-	-	12	1	-	20
2007	7	-	-	12	1	-	20

Sumber : Sekretariat DPRD Kabupaten Murung Raya

Source : *Regional House of Representatives Secretariat of Murung Raya Regency*

## 2.4 KEUANGAN PEMERINTAH/GOVERNMENT FINANCE

**Tabel 2.4.1 Realisasi Pendapatan Pemerintah Kabupaten Murung Raya (Ribu Rupiah), 2016-2018**

*Actual Revenues of Government of Murung Raya Regency by Source of Revenues (thousand rupiahs), 2016-2018*

Jenis Pendapatan <i>Source of Revenues</i>		2016	2017	2018
(1)	(2)	(3)	(4)	
<b>1. Pendapatan Asli Daerah (PAD)/Original Local Government Revenue</b>		<b>33 853 527,20</b>	<b>68 670 822,68</b>	<b>59 797 986,15</b>
1.1 Pajak Daerah/Local Taxes		7 226 675,01	7 453 988	10 219 585,27
1.2 Retribusi Daerah/ <i>Rebtributions</i>		3 011 164,77	2 810 488,57	1 456 423,86
1.3 Hasil Perusahaan Milik Daerah dan Pengelolaan Kekayaan Daerah yang Dipisahkan <i>Income of Regional Gov, Corporate and Management of Separated Reg, Gov, Wealth</i>		4 796 757,53	6 127 671,38	7 157 662,59
1.4 Lain-lain PAD yang Sah/ <i>Other Original Local Gov, Revenue</i>		18 818 929,89	52 278 674,67	40 964 314,43
<b>2. Pendapatan Transfer</b>		<b>1 059 984 875,37</b>	<b>997 199 278,79</b>	<b>1 151 228 492,68</b>
2.1 Pemerintah Pusat-Dana Perimbangan <i>Central Government-Balanced Budget</i>		1 033 953 475,65	959 263 097,95	1 006 451 743,85
2.1.1 Bagi Hasil Pajak/ <i>Tax Sharing</i>		43 521 697,03	24 349 983,96	28 178 364,81
2.1.2 Bagi Hasil Bukan Pajak/ Sumber Daya Alam/ <i>Non Tax/Natural Resources Sharing</i>		151 182 589,38	113 147 355,05	121 741 543,64
2.1.3 Dana Alokasi Umum <i>General Allocation Funds</i>		678 555 108,00	667 654 598,00	667 654 598,00
2.1.4 Dana Alokasi Khusus <i>Special Allocation Funds</i>		160 694 081,24	154 111 160,94	188 877 237,39

Lanjutan Tabel/Continued Table 2.4.1

<b>Jenis Pendapatan</b>		<b>2016</b>	<b>2017</b>	<b>2018</b>
<i>Source of Revenues</i>				
(1)		(2)	(3)	(4)
<b>2.2</b>	<b>Pemerintah Pusat- Lainnya</b>	-	<b>7 500 000,00</b>	<b>110 926 180,00</b>
	<i>Central Government- Others</i>			
2.2.1	Dana Penyesuaian	-	7 500 000,00	8 750 000,00
	<i>Balancing Funds</i>			
2.2.2	Dana Desa	-	-	102 176 180,00
	<i>Village funds</i>			
<b>2.3</b>	<b>Pemerintah Provinsi</b>	<b>26 031 399,72</b>	<b>30 436 180,84</b>	<b>33 850 568,83</b>
	<i>Provincial Government</i>			
2.3.1	Bagi Hasil Pajak /tax	26 031 399,72	30 436 180,84	32 350 568,83
	<i>sharing</i>			
2.3.2	Bantuan Keuangan	-	-	1 500 000,00
	dari Provinsi			
	Lainnya/ <i>financial</i>			
	<i>assistance from</i>			
	<i>province and other</i>			
	<i>local governments</i>			
<b>3.</b>	<b>Lain-Lain Pendapatan</b>	<b>101 192 165,80</b>	<b>92 929 093,00</b>	<b>17 989 460,00</b>
	<b>yang Sah/Another</b>			
	<i>Legitimate Income</i>			
3.6	Lainnya/ <i>Other Funds</i>	101 192 165,80	95 929 093,00	17 989 460,00
<b>Jumlah/Total</b>		<b>1 195 030 568,37</b>	<b>1 161 799 194,47</b>	<b>1 229 015 938,83</b>

Sumber : Badan Pengelolaan Keuangan dan Aset Daerah Kabupaten Murung Raya

Source : Administration, and Assets Agency of Murung Raya Regency

**Tabel 2.4.2 Realisasi Pengeluaran Belanja Pemerintah Kabupaten Murung Raya (Ribu Rupiah), 2016-2018**  
*Actual Expenditures of Government of Murung Raya Regency by Kind of Expenditures (thousand rupiahs), 2016-2018*

Jenis Belanja <i>Kind of Expenditures</i>	2016	2017	2018
(1)	(2)	(3)	(4)
<b>1. Belanja Operasional</b> <i>Operational Expenditure</i>	<b>809 129 934,34</b>	<b>721 802 471,32</b>	<b>856 967 186,65</b>
1.1 Belanja Pegawai/ <i>Personnel expenditure</i>	373 157 294,38	429 347 960,58	500 803 144,33
1.2 Belanja Barang dan Jasa <i>Goods and Services Expenditure</i>	303 600 460,45	197 051 298,07	215 519 463,89
1.3 Belanja Subsidi <i>Subsidies Expenditure</i>	7 795 168,26	19 363 486,36	17 544 435,20
1.4 Belanja Hibah/ <i>Grant</i>	120 328 651,34	69 258 894,01	104 831 480,03
1.5 Belanja Bantuan Sosial <i>Social Expenditure</i>	4 248 360,00	6 780 832,30	18 268 663,20
<b>2. Belanja Modal/<i>Capital Expenditure</i></b>	<b>388 512 881,91</b>	<b>219 839 334,35</b>	<b>230 400 463,68</b>
2.1 Belanja Tanah/ <i>Land Expenditure</i>	3 912 479,50	3 819 357,50	3 693 364,76
2.2 Belanja Peralatan dan Mesin <i>Equipment and Machinery Expenditure</i>	31 873 870,59	20 715 659	36 366 417,20
2.3 Belanja Gedung dan Bangunan <i>Building and Construction Expenditure</i>	88 539 938,12	70 560 938,04	55 732 849,60
2.4 Belanja Jalan, Irigrasi, dan Jaringan <i>Irrigation, Road, and Network Expenditure</i>	261 851 527,97	123 225 737,58	131 571 068,76
2.5 Belanja Aset Tetap Lainnya <i>Other Fixed Assets Expenditure</i>	2 231 227,73	1 292 856,89	2 919 777,109
2.6 Belanja Aset Lainnya <i>Other Assets Expenditure</i>	103 838,00	224 785,00	116 986,25

Lanjutan Tabel/*Continued Table 2.4.2*

<b>Jenis Belanja</b> <i>Kind of Expenditures</i>	<b>2016</b>	<b>2017</b>	<b>2018</b>
(1)	(2)	(3)	(4)
<b>3. Belanja Tak Terduga</b> <i>Unforeseen Expenditure</i>	<b>587 982,25</b>	<b>75 000,00</b>	<b>97 000,00</b>
3.1 Belanja Tak Terduga <i>Unforeseen Expenditure</i>	587 982,25	75 000,00	97 000,00
<b>Jumlah/Total</b>	<b>1 198 230 798,59</b>	<b>941 716 805,67</b>	<b>1 087 464 650,32</b>

Sumber : Badan Pengelolaan Keuangan dan Aset Daerah Kabupaten Murung Raya

Source : *Administration, and Assets Agency of Murung Raya Regency*



**Tabel 2.4.3 Realisasi Pengeluaran Transfer Pemerintah Menurut Jenis Transfer Kabupaten Murung Raya (Ribu Rupiah), 2016-2018**  
*Actual Transfer of Government of Murung Raya Regency by Kind of Expenditures (thousand rupiahs), 2016-2018*

Jenis Transfer		2016	2017	2018
Kind of Transfer		(2)	(3)	(4)
		(1)	(2)	(3)
<b>1.</b>	<b>Transfer Bagi Hasil Pendapatan</b>	<b>757 500,00</b>	<b>796 050,00</b>	<b>811 991,98</b>
	<i>Revenue Sharing Transfer</i>			
1.1	Transfer Bagi Hasil Pajak Daerah	757 500,00	487 350,00	551 633,98
	<i>Local Tax Revenue Sharing Transfer</i>			
1.2	Transfer Bagi Hasil Pendapatan Lainnya	0,00	308 700,00	260 358,00
	<i>Transfer of Other Revenue Sharing</i>			
<b>2.</b>	<b>Transfer Bantuan Keuangan</b>	<b>63 913 311,84</b>	<b>179 948 729,00</b>	<b>187 660 951,13</b>
	<i>Financial Aid Transfer</i>			
2.1	Transfer Bantuan Keuangan Kepada Pemerintah Provinsi/	395 000,00	245 000,00	400 000,00
	<i>Transfer of Financial Assistance to Provincial Government</i>			
2.2	Transfer Bantuan Keuangan Kepada Desa/	62 897 423,00	178 907 206,10	186 919 847,58
	<i>Transfer of Financial Aid to the Village</i>			
2.3	Transfer Bantuan Keuangan Lainnya	620 888,84	796 522,90	341 103,56
	<i>Other Financial Aid Transfer</i>			
<b>Jumlah/Total</b>		<b>64 720 811,84</b>	<b>180 744 779,00</b>	<b>188 472 943,11</b>

Sumber : Badan Pengelolaan Keuangan dan Aset Daerah Kabupaten Murung Raya

Source : Administration, and Assets Agency of Murung Raya Regency

**Tabel 2.4.4 Realisasi Pengeluaran Pembiayaan Pemerintah Kabupaten Murung Raya (Ribu Rupiah), 2016-2018**  
*Actual Financing Expenditure of Murung Raya Regency Government (Thousand Rupiahs), 2016-2018*

Jenis Belanja <i>Kind of Expenditures</i>	2016	2017	2018
(1)	(2)	(3)	(4)
<b>1. Penerimaan Pembiayaan/Financing Receipts</b>	<b>209 003 598,71</b>	<b>93 153 877,64</b>	<b>127 163 965,87</b>
1.1 Penggunaan Sisa Lebih Penghitungan Anggaran (SiLPA) Tahun Lalu/ Use of Budget Surplus Calculation Previous Fiscal Year	209 003 598,71	93 153 877,64	127 163 965,87
<b>2. Pengeluaran Pembiayaan/ Expenditure</b>	<b>5 250 000,00</b>	<b>6 250 000,00</b>	<b>5 250 000,00</b>
2.1 Penyertaan Modal (investasi)/ Equity Capital	5 250 000,00	6 250 000,00	5 250 000,00
<b>Pembiayaan Neto/Net Financing</b>	<b>203 753 598,00</b>	<b>86 903 877,64</b>	<b>121 913 965,87</b>
<b>3. Sisa Lebih Penghitungan Anggaran (SiLPA)/Calculations Budget Surplus</b>	<b>93 153 877,64</b>	<b>126 241 487,44</b>	<b>74 992 311,27</b>

Sumber : Badan Pengelolaan Keuangan dan Aset Daerah Kabupaten Murung Raya  
 Source : Administration, and Assets Agency of Murung Raya Regency

**Tabel 2.4.5 Target dan Realisasi Penerimaan Pendapatan Asli Daerah (PAD) Menurut Jenis Pendapatan Kabupaten Murung Raya (Ribu Rupiah), 2018**

*Target and Realization of Locally Generated Revenue by Type of Revenues in Murung Raya Regency (Thousand Rupiahs), 2018*

Jenis Pendapatan <i>Type of Revenues</i>	Target <i>Target</i>	Realisasi <i>Realization</i>	Persentase <i>Percentage</i>
(1)	(2)	(3)	(4)
<b>A. Pajak Daerah/Regional Tax</b>	<b>5 887 999,99</b>	<b>10 219 585,27</b>	<b>173,57</b>
1. Pajak Hotel/Hotel Tax	60 000,00	76 246,00	127,08
2. Pajak Restoran/ Restaurant Tax	2 224 000,00	6 152 463,23	276,64
3. Pajak Hiburan/ Entertainment Tax	55 000,00	13 305,90	24,19
4. Pajak Reklame/ Advertisement Tax	350 000,00	222 320,12	63,52
5. Pajak Penerangan Jalan/ Street Lighting Tax	1 500 000,00	2 986 015,46	199,07
6. Pajak Sarang Burung Walet/Swiftlet Nest Tax	100 000,00	1 500,00	1,50
7. Pajak Mineral Bukan Logam dan Batubara/ Non-Metal Mineral and Coal Tax	-	10 400,00	-
8. Bea Perolehan Hak atas Tanah dan Bangunan/ Acquisition Fee of Land and Building Rights	1 423 999,79	632 599,44	44,42
9. Pajak Bumi dan Bangunan Perdesaan dan Perkotaan/ Land Tax and Rural and Urban Buildings	175 000,00	124 735,13	71,28
<b>B. Retribusi Daerah/Regional Levy</b>	<b>2 849 200,00</b>	<b>1 456 423,86</b>	<b>51,12</b>
1. Retribusi Jasa Umum/ General Service Levy	1 040 500,00	468 346,74	45,01
2. Retribusi Jasa Usaha/ Levy on Business Services	1 651 380,00	960 796,50	58,18
3. Retribusi Perizinan Tertentu/ Particular Licensing Levy	157 320,00	27 280,63	17,34

Lanjutan Tabel/Continued Table 2.4.5

	Jenis Penerimaan <i>Kind of Revenues</i>	Target <i>Target</i>	Realisasi <i>Realization</i>	Persentase <i>Percentage</i>
	(1)	(2)	(3)	(4)
<b>C.</b>	<b>Pendapatan Hasil Pengelolaan Kekayaan Daerah yang Dipisahkan/Regional Wealth Management Results Revenues Separated</b>	<b>6 100 000,00</b>	<b>7 157 662,59</b>	<b>117,34</b>
1.	<b>Bagian Laba atas Penyertaan Modal pada PT, Bank Kalteng/ Part Return on Equity in PT, Bank Kalteng</b>	6 100 000,00	7 157 662,59	117,34
<b>D.</b>	<b>Lain-lain PAD yang Sah/Other Legitimate Original Revenues</b>	<b>55 332 500,00</b>	<b>40 964 314,34</b>	<b>74,03</b>
1.	<b>Hasil Penjualan Aset Yang Dipisahkan/ Separated Assets Sales Results</b>	210 000,00	167 991,60	80,00
2.	<b>Penerimaan Jasa Giro/ Acceptance Giro Services</b>	-	4 516 150,73	-
3.	<b>Penerimaan Bunga Deposito/ Interest Received on Deposits</b>	-	-	-
4.	<b>Pendapatan Denda Keterlambatan Pelaksanaan Pekerjaan/Income Penalties Delayed Execution of Work</b>	-	85 809,56	-
5.	<b>Pendapatan Denda Pajak/ Income Tax Penalties</b>	-	7 998,51	-
6.	<b>Pendapatan Denda Retribusi/Income of Retribution Fines</b>	-	5 222,22	-
7.	<b>Pendapatan dari Pengembalian/Revenue from Return</b>	-	206 214,21	-
8.	<b>Pendapatan dari Angsuran/ Revenue from Installments</b>	-	5 790,32	-

Lanjutan Tabel/Continued Table 2.4.5

Jenis Penerimaan Kind of Revenues		Target	Target	Realisasi Realization	Persentase Percentage
(1)		(2)		(3)	(4)
9.	<b>Pendapatan dari BLUD RSUD/Revenue from BLUD RSUD</b>	32 000 000,00		29 048 535,66	90,78
10.	<b>Lain-lain PAD yang Sah Lainnya/Other Legal PAD</b>	14 322 500,00		947 573,66	6,62
11.	<b>Pendapatan Dana Kapitasi JKN/JKN Capitation Fund Revenue</b>	8 800 000,00		5 973 028,41	67,88
12.	<b>Pendapatan yang bersumber dari Dana BOS/Income derived from BOS funds</b>		-	-	-
13.	<b>Pendapatan dari pengembalian Dana Sertifikasi/Revenue from Certification Refunds</b>		-	-	-
<b>Jumlah/Total</b>		<b>70 169 699 791,00</b>		<b>55 797 986 151,80</b>	<b>85,22</b>

Sumber : Badan Pendapatan Daerah Kabupaten Murung Raya

Source : Regional Revenue Agency of Murung Raya Regency

**Tabel 2.4.6 Target dan Realisasi Penerimaan Pendapatan Transfer Berupa Dana Bagi Hasil Pajak dari Pemerintah Pusat dan Provinsi Menurut Jenis Pendapatan di Kabupaten Murung Raya (Ribu Rupiah), 2018**

*Target & Realization of Revenue Receipts Transfer in the form of Profit Sharing Fund from Central and Provincial Government by Type of Revenues in Murung Raya Regency (Thousand Rupiahs), 2018*

Jenis Penerimaan <i>Kind of Revenues</i>	Target <i>Target</i>	Realisasi <i>Realization</i>	Persentase <i>Percentage</i>
(1)	(2)	(3)	(4)
<b>A. Pemerintah Pusat-Dana Perimbangan/Central Government-Balanced Budget</b>			
1. <b>Bagi Hasil Pajak/Tax Sharing</b>	<b>28 555 684,50</b>	<b>28 178 364,81</b>	<b>98,68</b>
a. Bagi Hasil dari Pajak Bumi dan Bangunan sektor Pertambangan/Profit Sharing of Land and Building Tax Mining Sector	16 794 724,00	16 036 696,88	95,49
b. Bagi Hasil dari Pajak Penghasilan Orang Pribadi/Profit Sharing of Personal Income Tax	73 064,00	64 980,84	88,94
c. Bagi Hasil dari Pajak Bumi dan Bangunan sektor Perkebunan/ Profit Sharing of Land and Building Tax Plantation Sector	2 083 904,00	3 563 405,75	171,00
d. Bagi Hasil dari Pajak Bumi dan Bangunan sektor Perhutanan/ Profit Sharing of Land and Building Tax Forestry Sector	6 008 573,00	5 095 000,37	84,80
e. Bagi Hasil Cukai Hasil Tembakau/Tobacco Products Excise Shares	183 022,50	183 023,00	100,00

Lanjutan Tabel/Continued Table 2.4.6

Jenis Penerimaan <i>Kind of Revenues</i>		Target <i>Target</i>	Realisasi <i>Realization</i>	Persentase <i>Percentage</i>
(1)	(2)	(3)	(4)	
f.	Bagi Hasil dari Pajak Bumi dan Bangunan Bagi Rata bagian Pemerintah Pusat/ <i>Profit Sharing from land Taxes and Revenue Sharing Central Government parts</i>	3 412 397,00	3 235 257,97	94,81
2.	<b>Dana Bagi Hasil Bukan Pajak (SDA/Non-Tax Revenue Sharing Funds (Natural Resources))</b>	<b>142 215 415,00</b>	<b>121 741 543,64</b>	<b>85,60</b>
a.	Bagi Hasil dari Iuran Hak Penguasaan Hutan/ <i>Profit Sharing from Forest Tenure Rights Contribution</i>	9 600 000,00	2 880 000,00	30,00
b.	Bagi Hasil dari Provinsi Sumber Daya Hutan/ <i>Profit Sharing from Provincial Forest Resources</i>	12 155 264,00	11 995 926,18	98,69
c.	Bagi Hasil dari Dana Reboisasi/ <i>Profit Sharing from the Reforestation Fund</i>	-	-	-
d.	Bagi Hasil Iuran Tetap (Land-Rent) / <i>Fixed Fee Sharing (Land-Rent)</i>	18 623 041,00	14 874 775,31	79,87
e.	Bagi Hasil dari Iuran Eksplorasi dan Iuran Eksploitasi (Royalti) / <i>Profit Sharing from Exploration Contribution and Exploitation Fee (Royalties)</i>	100 858 135,00	91 264 443,96	90,49
f.	Bagi Hasil dari Pungutan Hasil Perikanan/ <i>Profit Sharing from Fishery Product Levies</i>	943 027,00	701 234,59	74,36
g.	Bagi Hasil dari Hasil Pertambangan Minyak Bumi/ <i>Share Production from Petroleum Mining Products</i>	3 198,00	2 238,60	70,00

Lanjutan Tabel/Continued Table 2.4.6

Jenis Penerimaan <i>Kind of Revenues</i>		Target <i>Target</i>	Realisasi <i>Realization</i>	Persentase <i>Percentage</i>
(1)		(2)	(3)	(4)
h.	Bagi Hasil dari Hasil Pertambangan Gas Bumi/ <i>Share Products from Natural Gas Mining Products</i>	32 750,00	22 925,00	70,00
<b>B. Pemerintah Provinsi</b>				
<i>Provincial Government</i>				
1.	Pendapatan Pemerintah Pusat Lainnya/ <i>Other Central Government Revenues</i>	110 926 180,00	110 926 180,00	100,00
a.	Dana Intensif Daerah / <i>Regional Intensive Funds</i>	8 750 000,00	8 750 000,00	100,00
b.	Dana Desa <i>Village Funds</i>	102 176 180,00	102 176 180,00	100,00
2.	Dana Bagi Hasil Pajak Provinsi & Pemda Lainnya/ <i>Provincial &amp; Other Local Government Tax Sharing Funds</i>	29 364 157,40	32 350 568,83	110,17
a.	Bagi Hasil dari Pajak Kendaraan Bermotor (PKB)/ <i>Profit Sharing of Vehicle Tax</i>	4 833 892,92	2 890 179,83	59,79
b.	Bagi Hasil dari Pajak Bea Balik Nama Kendaraan Bermotor (BBNKB)/ <i>Profit Sharing of Tax on Motor Vehicle Title of Transfer</i>	5 378 982,38	3 044 566,21	56,60
c.	Bagi Hasil dari Pajak Bahan Bakar Kendaraan Bermotor (PBBKB)/ <i>Profit Sharing of Motor Vehicle Fuel Tax</i>	12 145 255,92	22 476 252,70	185,06
d.	Bagi Hasil dari Pajak Pengambilan dan Pemanfaatan Air Permukaan/ <i>Profit Sharing of Collection and Utilization of Surface Water Tax</i>	54 558,30	16 571,07	30,37



Lanjutan Tabel/*Continued Table 2.4.6*

Jenis Penerimaan <i>Kind of Revenues</i>		Target <i>Target</i>	Realisasi <i>Realization</i>	Persentase <i>Percentage</i>
(1)	(2)	(3)	(4)	
e.	Bagi Hasil dari Pajak Rokok/Profit Sharing of Cigarette Tax	6 951 467,89	3 922 999,03	56,43

Sumber : Badan Pendapatan Daerah Kabupaten Murung Raya

Source : *Regional Revenue Agency of Murung Raya Regency*

**Tabel 2.4.7 Target dan Realisasi Penerimaan Pendapatan Daerah Menurut Jenis Penerimaan di Kabupaten Murung Raya (Ribu Rupiah), 2018**

*Target and Realization of Regional Income by Type of Revenues in Murung Raya Regency (Thousand Rupiahs), 2018*

<b>Jenis Penerimaan</b>	<b>Target</b>	<b>Realisasi</b>	<b>Persentase</b>
<i>Kind of Revenues</i>	<i>Target</i>	<i>Realization</i>	<i>Percentage</i>
(1)	(2)	(3)	(4)
1. Pendapatan Asli Daerah/ <i>Locally Generated Revenue</i>	70 169 699,79	59 797 986,15	85,22
2. Pendapatan Transfer/ <i>Transfer Funds</i>	1 183 918 284,10	1 151 228 492,68	97,24
3. Lain-lain Pendapatan Daerah Yang Sah/ <i>Other Legal Revenue</i>	18 747 200,00	17 989 460,00	95,96
<b>Pendapatan Daerah/ <i>Regional Income</i></b>	<b>1 272 835 183,90</b>	<b>1 229 015 938,83</b>	<b>96,56</b>

Sumber : Badan Pendapatan Daerah Kabupaten Murung Raya

Source : *Regional Revenue Agency of Murung Raya Regency*

**Tabel 2.4.8 Realisasi Penanaman Modal Dalam Negeri dan Asing Menurut Jenis Komoditi di Kabupaten Murung Raya (Rupiah), 2018**  
*Realization of Domestic and Foreign Investment by Type of Comodities in Murung Raya Regency (Rupiahs), 2018*

	Jenis Komoditi <i>Kind of Comodities</i>	Penanaman Modal Dalam Negeri	Penanaman Modal Asing <sup>1</sup>
		<i>Domestic Investment</i>	<i>Foreign Investment</i>
	(1)	(2)	(3)
1.	Pertambangan/ <i>Mining</i>	5 974,6	136 526,14847
2.	Tanaman Pangan, Perkebunan, dan Peternakan/ <i>Food Crops, Plantations, and Livestock</i>	886,6	-
3.	Industri Kayu/ <i>Wood industry</i>	90,-	-
4.	Listrik, Gas, dan Air/ <i>Electricity, Gas and Water</i>	-	-
5.	Jasa Lainnya/ <i>Other Service Activities</i>	301 466	-
<b>Jumlah/Total</b>			

**Catatan/Note :**

<sup>1</sup> Satuan dalam Ribu US Dollar/ *Unit in Thousand US Dollars*

Sumber : Dinas Penanaman Modal Pelayanan Terpadu Satu Pintu Kabupaten Murung Raya

Source : *Licensing Service and Investment Office of Murung Raya Regency*

# BAB/Chapter

## KEPENDUDUKAN DAN KETENAGAKERJAAN *Population and Employment*

# 3

118 ribu jiwa penduduk Murung Raya  
*118 thousand peoples in Murung Raya Regency*

56 ribu jiwa  
*56 thousand people*

61 ribu jiwa  
*61 thousand people*





**PENJELASAN TEKNIS**

1. **Sumber utama data kependudukan** adalah sensus penduduk yang dilaksanakan setiap sepuluh tahun sekali, Sensus penduduk telah dilaksanakan sebanyak enam kali sejak Indonesia merdeka, yaitu tahun 1961, 1971, 1980, 1990, 2000, dan 2010, Dalam publikasi ini, jumlah penduduk yang disajikan merupakan hasil dari SP 2010 dan hasil Proyeksi Penduduk Indonesia 2010-2020.
2. **Penduduk Indonesia** adalah semua orang yang berdomisili di wilayah teritorial Indonesia selama 6 bulan atau lebih dan atau mereka yang berdomisili kurang dari 6 bulan tetapi bertujuan menetap.
3. **Laju pertumbuhan penduduk** adalah angka yang menunjukkan persentase penambahan penduduk dalam jangka waktu tertentu.
4. **Kepadatan penduduk** adalah ratio banyaknya penduduk per kilometer persegi.
5. **Rasio jenis kelamin** adalah perbandingan antara banyaknya penduduk laki-laki dengan banyaknya penduduk perempuan pada suatu daerah dan waktu tertentu, Biasanya dinyatakan dengan banyaknya penduduk laki-laki untuk 100 penduduk perempuan.

**TECHNICAL NOTES**

1. **The main source of demographic data** is the population census, which is conducted every ten years, Population Census has been conducted six times since Indonesia's independence: 1961, 1971, 1980, 1990, 2000, and 2010. In this publication, the presented population is results of SP2010 data and results of Proyeksi Penduduk Indonesia 2010-2020.
2. **The population of Indonesia** are all residents of the entire territory of Indonesia who have stayed for six months or longer, and those who intended to stay more than six months even though their length of stay is less than six months.
3. **The growth rate of population** is the number that show percentage of population growth within a specified period.
4. **Population density** is ratio of population per square kilometer.
5. **Gender ratio** is the ratio of males population in a given area and time usually expressed as Number of males for every 100 females.

## PENJELASAN TEKNIS

6. **Rumah tangga** adalah seseorang atau sekelompok orang yang mendiami sebagian atau seluruh bangunan fisik/sensus, dan biasanya tinggal bersama serta pengelolaan makanan dari satu dapur, Yang dimaksud makan dari satu dapur adalah jika pengurusan kebutuhan sehari-harinya dikelola bersama-sama menjadi satu.
7. **Rata-rata anggota rumah tangga** adalah angka yang menunjukkan rata-rata jumlah anggota rumah tangga per rumah tangga.
8. **Sumber utama data ketenagakerjaan** adalah Survei Angkatan Kerja Nasional (Sakernas), Survei ini khusus dirancang untuk mengumpulkan informasi/data ketenagakerjaan.
9. **Penduduk usia kerja** adalah penduduk yang berumur 15 tahun ke atas.
10. **Angkatan kerja** adalah penduduk usia kerja (15 tahun ke atas) yang bekerja, atau punya pekerjaan namun sementara tidak bekerja dan pengangguran.
11. **Bekerja** adalah melakukan pekerjaan dengan maksud memperoleh atau membantu memperoleh pendapatan atau keuntungan dan lamanya bekerja paling sedikit 1 jam secara terus menerus dalam seminggu yang lalu (termasuk pekerja keluarga tanpa upah yang membantu dalam suatu usaha/kegiatan ekonomi).

## TECHNICAL NOTES

6. **Household** is an individual or group of people living in a physical/census building unit or part of it and usually commit on a common provision for food and other essential of living, Common provision for food means one organizing daily needs for all of household members.
7. **Average household size** is the average number of household members per household.
8. **The main source of employment data** is National Labour Force Survey (Sakernas), This survey is specifically designed to collect information on labour force statistics.
9. **Working age population** is persons of 15 years and over.
10. **Labor force or economically active** are persons of 15 years and over, who in the previous week were working, temporarily absent from work but having jobs and unemployment.
11. The concept of **working** means activity intended to earn income by doing work or helping to do work at least one hour continuously during the reference week (including unpaid family worker/s for any economic activity).

**PENJELASAN TEKNIS**

12. **Lapangan usaha** adalah bidang kegiatan dari pekerjaan/tempat bekerja dimana seseorang bekerja, Klasifikasi lapangan usaha mengikuti Klasifikasi Baku Lapangan Usaha Indonesia (KBLI) dalam 1 digit.

**TECHNICAL NOTES**

12. **Industry** is field of a person's activity or establishment, The classification of industries follows the Indonesia Standard Industrial Classification (KBLI) in one digit.

<https://murakab.bps.go.id>



<https://murakab.bps.go.id>

## ULASAN

Penduduk Kabupaten Murung Raya berdasarkan proyeksi penduduk tahun 2018 sebanyak 118,197 jiwa terdiri dari 61,533 jiwa penduduk laki-laki dan 56,664 jiwa penduduk perempuan, Dengan demikian, rasio jenis kelamin tahun 2017 penduduk laki-laki terhadap penduduk perempuan sebanyak 109, Dibandingkan dengan proyeksi penduduk tahun 2017, penduduk Kabupaten Murung Raya mengalami pertumbuhan sebesar 2,24 persen, Jumlah rumah tangga Kabupaten Murung Raya pada tahun 2018 sebanyak 27,229 dengan rata-rata jumlah penduduk per rumah tangga sebanyak 4 orang.

Dengan luas wilayah Kabupaten Murung Raya sebesar 23,700 km<sup>2</sup>, kepadatan Penduduk tahun 2018 mencapai 5 jiwa/km<sup>2</sup>, Kepadatan penduduk di 10 kecamatan cukup beragam dengan kepadatan penduduk tertinggi terletak di Kecamatan Murung sebesar 56 jiwa/km<sup>2</sup> dan terendah di Kecamatan Seribu Riam dan Uut Murung sebesar 1 jiwa/km<sup>2</sup>.

Berdasarkan Survei Angkatan Kerja Nasional Agustus 2018 menunjukkan bahwa penduduk yang berusia 15 tahun keatas yang termasuk angkatan kerja sebanyak 80,853 jiwa yang terdiri dari 56,256 jiwa yang bekerja dan 24,597 jiwa pengangguran, Sedangkan, penduduk yang berusia 15 tahun keatas yang termasuk bukan angkatan kerja (sekolah, mengurus rumah tangga, dan lainnya) sebanyak 24,597 jiwa, Dengan demikian, Tingkat Partisipasi Angkatan Kerja Murung Raya sebesar 69,58 dan Tingkat Pengangguran terbuka sebesar 3,37 persen.

## DESCRIPTION

*Population of Murung Raya Regency based on the projected population in 2018 as much as 118,197 people consisting of 61,533 inhabitants of the male and female 56,664 inhabitants, Thus, in 2018 the sex ratio of males to female residents as much as 109, Compared with the projected population in 2016, population of Murung Raya Regency grew by 2,24 percent, Number of households in Murung Raya Regency in 2018 as many as 27,229 with the average number of residents per household of 4 people.*

*With an area of 23,700 km<sup>2</sup> of Murung Raya Regency, in 2018 Population density reaches 5 inhabitants/ km<sup>2</sup>, The population density in 10 districts are quite diverse the highest population density is in the districts of Murung that reached 56 inhabitants/ km<sup>2</sup> and the lowest is in Seribu Riam and Uut Murung that only 1 inhabitants/ km<sup>2</sup>.*

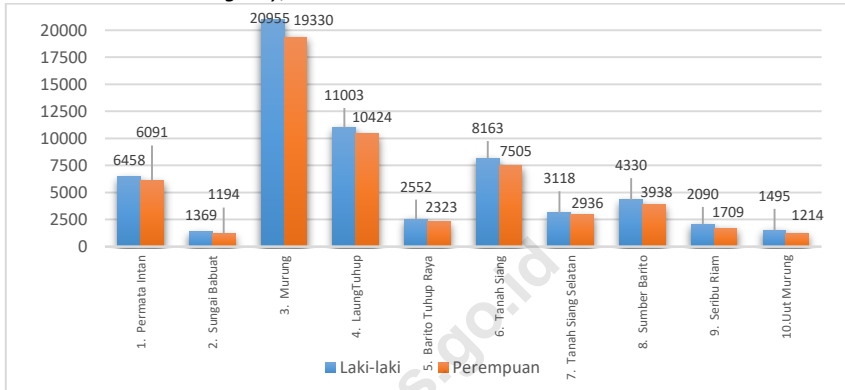
*Based on Survei Angkatan Kerja Nasional in August 2018 showed that the population aged 15 years and above that included a labor force of 80,853 people, made up of 56,256 people who work and unemployment 24,597 , Meanwhile, the population aged 15 years and above were included instead of the labor force (school, taking care of the household, and others) as many as 24,597 people, Thus, the Labor Force Participation Rate Murung Raya Regency is 69,58 percent and the open unemployment rate of 3,37 percent.*

<https://murakab.bps.go.id>

**Gambar 3.1. Jumlah Penduduk Menurut Kecamatan dan Jenis Kelamin di Kabupaten Murung Raya, 2018**

Figure

*Number of Population by Subdistrict and Gender in Murung Raya Regency, 2018*

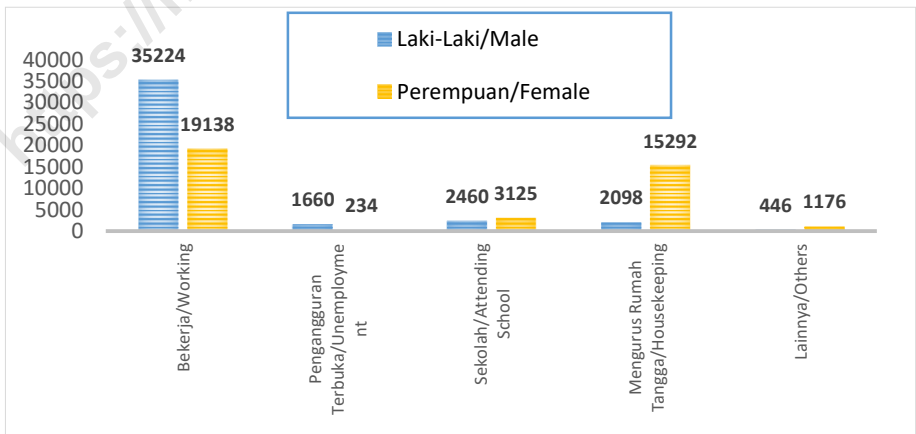


Sumber/Source : Proyeksi Penduduk Kabupaten/Kota Provinsi Kalimantan Tengah 2010-2020 (BAPPENAS, BPS dan UNFPA)/ Municipality Population Projection of Kalimantan Tengah Province 2010-2020 (BAPPENAS, BPS-Statistics and UNFPA)

**Gambar 3.2. Jumlah Penduduk Berumur 15 Tahun Keatas Menurut Jenis Kegiatan Selama Seminggu yang Lalu dan Jenis Kelamin di Kabupaten Murung Raya, 2018**

Figure

*Population Aged 15 Years and Over by Type of Activity During the Previous Week and Gender in Murung Raya Regency, 2018*



Sumber/Source: Survei Angkatan Kerja Nasional (Sakernas) Agustus 2018/National Labour Force Survey (Sakernas) August 2018



### 3.1 PENDUDUK/POPULATION

**Tabel 3.1.1 Penduduk, Laju Pertumbuhan Penduduk, Distribusi Persentase Penduduk, Kepadatan Penduduk, Rasio Jenis Kelamin Penduduk Menurut Kecamatan di Kabupaten Murung Raya, 2010 dan 2018**  
*Population, Population Growth Rate, Population Distribution, Density, Gender Ratio by Subdistrict in Murung Raya Regency, 2010 and 2018*

Kecamatan Subdistrict	Jumlah Penduduk (ribu) Population (000)			Laju Pertumbuhan Penduduk per Tahun Annual Population Growth Rate (%)	
	2010 <sup>1</sup>	2017 <sup>2</sup>	2018 <sup>2</sup>	2010-2018	2017-2018
(1)	(2)	(3)	(4)	(5)	(6)
1. Permata Intan	10 933	12 362	12 549	1,77	0,19
2. Sungai Babuat	2 215	2 525	2 563	1,77	0,19
3. Murung	29 771	38 935	40 285	3,73	0,43
4. Laung Tuhup	18 527	21 108	21 427	1,77	0,19
5. Barito Tuhup Raya	4 242	4 803	4 875	1,77	0,19
6. Tanah Siang	12 460	15 271	15 668	2,86	0,32
7. Tanah Siang Selatan	4 800	5 901	6 054	2,86	0,32
8. Sumber Barito	7 739	8 225	8 268	0,78	0,07
9. Seribu Riam	3 580	3 780	3 799	0,78	0,06
10. Uut Murung	2 181	2 695	2 709	0,78	0,06
<b>Murung Raya</b>	<b>96 448</b>	<b>115 604</b>	<b>118 197</b>	<b>2,46</b>	<b>0,28</b>

Lanjutan Tabel/Continued Table 3.1.1

Kecamatan Subdistrict	Persentase Penduduk Percentage of Total Population (%)		Kepadatan Penduduk per km <sup>2</sup> Population Density per sq.km	
	2010	2018	2010	2018
(1)	(7)	(8)	(9)	(10)
1. Permata Intan	11,34	10,62	14	16
2. Sungai Babuat	2,30	2,17	6	7
3. Murung	30,87	34,08	41	56
4. Laung Tuhup	19,21	18,13	12	14
5. Barito Tuhup Raya	4,40	4,12	3	4
6. Tanah Siang	12,92	13,26	11	13
7. Tanah Siang Selatan	4,98	5,12	16	20
8. Sumber Barito	8,02	7,00	3	3
9. Seribu Riam	3,71	3,21	1	1
10. Uut Murung	2,26	2,29	1	1
<b>Murung Raya</b>	<b>100,00</b>	<b>100,00</b>	<b>4</b>	<b>5</b>

Lanjutan Tabel/*Continued Table 3.1.1*

Kecamatan Subdistrict	Rasio Jenis Kelamin/ <i>Population Gender Ratio</i>	
	2010	2018
(1)	(11)	(12)
1. Permata Intan	105	106
2. Sungai Babuat	114	115
3. Murung	107	108
4. Laung Tuhup	105	106
5. Barito Tuhup Raya	109	110
6. Tanah Siang	108	109
7. Tanah Siang Selatan	105	106
8. Sumber Barito	109	110
9. Seribu Riam	122	122
10. Uut Murung	122	123
<b>Murung Raya</b>	<b>108</b>	<b>109</b>

**Catatan/Note:**

1. Hasil SP2010 (Mei)/*The result of the 2010 Population Census (May)*
2. Proyeksi Penduduk Kabupaten/Kota Provinsi Kalimantan Tengah 2010-2020 (BAPPENAS, BPS dan UNFPA)

Sumber : Proyeksi Penduduk Kabupaten/Kota Provinsi Kalimantan Tengah 2010-2020 (BAPPENAS, BPS dan UNFPA)

Source : *Municipality Population Projection of Kalimantan Tengah Province 2010-2020 (BAPPENAS, BPS-Statistics and UNFPA)*



**Tabel 3.1.2 Jumlah Rumah Tangga dan Rata-rata Anggota Rumah Tangga Menurut Kecamatan di Kabupaten Murung Raya, 2018**  
*Table Number of Households and Average Member Per Household by Subdistrict in Murung Raya Regency, 2018*

	<b>Kecamatan</b> <i>Subdistrict</i>	<b>Rumah Tangga</b> <i>Household</i>	<b>Rata-rata Anggota</b> <b>Rumah Tangga</b> <i>Average Member per Household</i>
	(1)	(2)	(3)
1	Permata Intan	3 126	4,0
2	Sungai Babuat	587	4,3
3	Murung	8 547	4,6
4	Laung Tuhup	5 539	3,8
5	Barito Tuhup Raya	1 205	4,0
6	Tanah Siang	3 249	4,7
7	Tanah Siang Selatan	1 370	4,3
8	Sumber Barito	2 101	3,9
9	Seribu Riam	996	3,8
10	Uut Murung	509	5,3
	<b>Murung Raya</b>	<b>27 229</b>	<b>4,2</b>

Sumber : Proyeksi Penduduk Kabupaten/Kota Provinsi Kalimantan Tengah 2010-2020  
 (BAPPENAS, BPS dan UNFPA)

Source : *Municipality Population Projection of Kalimantan Tengah Province 2010-2020*  
 (BAPPENAS, BPS-Statistics and UNFPA)

**Tabel 3.1.3 Jumlah Penduduk Menurut Kecamatan Dan Jenis Kelamin di Kabupaten Murung Raya, 2018**  
*Number of Population by Subdistrict and Gender in Murung Raya Regency, 2018*

Kecamatan <i>Subdistrict</i>	Warga Negara Indonesia <i>Indonesians</i>		
	Laki-laki <i>Male</i>	Perempuan <i>Female</i>	Jumlah <i>Total</i>
	(1)	(2)	(3)
1. Permata Intan	6 458	6 091	12 549
2. Sungai Babuat	1 369	1 194	2 563
3. Murung	20 955	19 330	40 285
4. LaungTuhup	11 003	10 424	21 427
5. Barito Tuhup Raya	2 552	2 323	4 875
6. Tanah Siang	8 163	7 505	15 668
7. Tanah Siang Selatan	3 118	2 936	6 054
8. Sumber Barito	4 330	3 938	8 268
9. Seribu Riam	2 090	1 709	3 799
10. Uut Murung	1 495	1 214	2 709
<b>Murung Raya</b>	<b>61 533</b>	<b>56 664</b>	<b>118 197</b>
<b>2017</b>	<b>60 173</b>	<b>55 431</b>	<b>115 604</b>
<b>2016</b>	<b>58 771</b>	<b>54 205</b>	<b>112 976</b>
<b>2015</b>	<b>57 382</b>	<b>53 008</b>	<b>110 390</b>

Sumber : Proyeksi Penduduk Kabupaten/Kota Provinsi Kalimantan Tengah 2010-2020 (BAPPENAS, BPS dan UNFPA)

Source : *Municipality Population Projection of Kalimantan Tengah Province 2010-2020 (BAPPENAS, BPS-Statistics and UNFPA)*

**Tabel 3.1.4 Jumlah Penduduk Menurut Kelompok Umur dan Jenis Kelamin di Kabupaten Murung Raya, 2018**  
*Table Forecasting of Population by Age Groups and Gender in Murung Raya Regency, 2018*

Kelompok Umur <i>Age Group</i>	Jenis Kelamin/ <i>Gender</i>		
	Laki-Laki <i>Male</i>	Perempuan <i>Female</i>	Jumlah <i>Total</i>
(1)	(2)	(3)	(4)
0-4	6 504	6 609	13 113
5-9	6 478	6 343	12 821
10-14	6 121	5 736	11 857
15-19	5 131	5 056	10 187
20-24	4 919	5 123	10 042
25-29	5 507	5 022	10 529
30-34	5 343	4 751	10 094
35-39	5 074	4 360	9 434
40-44	4 565	3 765	8 330
45-49	3 836	3 013	6 849
50-54	2 850	2 307	5 157
55-59	2 013	1 614	3 627
60-64	1 423	1 277	2 700
65-69	875	783	1 658
70-74	487	501	988
75+	407	404	811
<b>Jumlah/Total</b>	<b>61 533</b>	<b>56 664</b>	<b>118 197</b>

Sumber : Proyeksi Penduduk Kabupaten/Kota Provinsi Kalimantan Tengah 2010-2020 (BAPPENAS, BPS dan UNFPA)

Source : *Municipality Population Projection of Kalimantan Tengah Province 2010-2020 (BAPPENAS, BPS-Statistics and UNFPA)*

**Tabel 3.1.5 Jumlah Penduduk Menurut Kelompok Umur dan Kecamatan di Kabupaten Murung Raya, 2018**  
*Table Forecasting of Population by Age Groups and Subdistrict in Murung Raya Regency, 2018*

Kelompok Umur <i>Age Group</i>	Kecamatan/Subdistrict			
	Permata Intan	Sungai Babuat	Murung	Laung Tuhup
(1)	(2)	(3)	(4)	(5)
0-4	1 575	278	4 722	2 585
5-9	1 769	358	4 673	2 692
10-14	1 512	283	4 160	2 209
15-19	981	230	3 725	1 985
20-24	1 047	275	3 927	1 935
25-29	1 133	265	4 438	2 165
30-34	1 005	192	3 783	1 775
35-39	945	181	3 095	1 575
40-44	743	156	2 409	1 221
45-49	623	113	1 778	1 040
50-54	404	75	1 378	743
55-59	245	54	756	468
60-64	223	36	574	368
65+	344	67	867	666
<b>Jumlah/Total</b>	<b>12 549</b>	<b>2 563</b>	<b>40 285</b>	<b>21 427</b>

Lanjutan Tabel/Continued Table 3.1.5

Kelompok Umur Age Group	Kecamatan/Subdistrict		
	Barito Tuhup Raya	Tanah Siang	Tanah Siang Selatan
(1)	(6)	(7)	(8)
0-4	577	1 803	822
5-9	641	2 092	710
10-14	528	1 741	577
15-19	446	1 435	490
20-24	474	1 355	567
25-29	472	1 534	701
30-34	405	1 492	633
35-39	347	1 118	458
40-44	276	808	335
45-49	245	687	250
50-54	181	500	192
55-59	89	397	96
60-64	89	273	83
65+	105	433	140
<b>Jumlah/Total</b>	<b>4 875</b>	<b>15 668</b>	<b>6 054</b>

Lanjutan Tabel/*Continued Table 3.1.5*

Kelompok Umur <i>Age Group</i>	Kecamatan/ <i>Subdistrict</i>		
	Sumber Barito	Seribu Riam	Uut Murung
(1)	(9)	(10)	(11)
0-4	1 069	473	337
5-9	1 178	517	293
10-14	981	415	264
15-19	714	347	235
20-24	718	385	319
25-29	822	371	324
30-34	600	351	257
35-39	794	287	194
40-44	476	205	157
45-49	329	140	110
50-54	262	99	81
55-59	193	75	56
60-64	137	50	38
65+	195	84	44
<b>Jumlah/Total</b>	<b>8 468</b>	<b>3 799</b>	<b>2 709</b>

Sumber : 1. Proyeksi Penduduk Kabupaten/Kota Provinsi Kalimantan Tengah 2010-2020 (BAPPENAS, BPS dan UNFPA)

2. Survei Sosial Ekonomi Nasional (SUSENAS) BPS Kabupaten Murung Raya

Source : 1. *Municipality Population Projection of Kalimantan Tengah Province 2010-2020* (BAPPENAS, BPS-Statistics and UNFPA)

2. *National Socio-Economic Survey*

**Tabel 3.1.6 Persentase Penduduk Usia 10 Tahun Ke Atas Menurut Jenis Kelamin dan Status Perkawinan di Kabupaten Murung Raya, 2014 - 2018**

*Percentage of People above 10 Years Old by Gender and Marriage Status in Murung Raya Regency, 2014 - 2018*

Status Perkawinan Marriage Status		2014	2015	2016	2017	2018
		(1)	(2)	(3)	(4)	(5)
<b>Laki-laki/ Male</b>	Belum Kawin/ Unmarried	36,81	38,27	39,65	36,18	36,70
	Kawin/Married	61,21	58,70	56,83	57,34	57,73
	Cerai Hidup/ Life Divorce	0,56	0,80	1,90	2,56	1,87
	Cerai Mati/ Death Divorce	1,42	2,23	1,62	3,92	3,71
<b>Perempuan/ Female</b>	Belum Kawin/ Unmarried	25,93	26,28	29,81	25,53	28,09
	Kawin/Married	65,64	64,09	61,54	64,33	62,91
	Cerai Hidup/ Life Divorce	2,59	2,60	2,14	2,72	2,45
	Cerai Mati/ Death Divorce	5,84	7,02	6,51	7,42	6,56

Sumber : Survei Sosial Ekonomi Nasional (SUSENAS) Maret BPS Kabupaten Murung Raya  
Source : National Socio-Economic Survey ( March) BPS-Statistic of Murung Raya Regency

**Tabel 3.1.7** **Persentase Penduduk Perempuan Usia 10 Tahun ke Atas yang Pernah Kawin Menurut Kelompok Umur Perkawinan Pertama di Kabupaten Murung Raya, 2015-2018**  
*Population Women bove 10 Years Old that Married by The Age Group of First Marriage in Murung Raya Regency, 2015-2018*

Kelompok Umur Perkawinan Pertama <i>Age Group of First Marriage</i>	Tahun/Year			
	2015	2016	2017	2018
(1)	(3)	(4)	(5)	(6)
<= 16	18,18	23,04	24,24	22,70
17 - 18	24,68	27,74	23,76	24,65
19 - 20	32,84	21,37	21,86	22,84
21+	24,31	27,85	30,14	29,82
<b>Jumlah/Total</b>	100,00	100,00	100,00	100,00

Sumber : Survei Sosial Ekonomi Nasional (SUSENAS) BPS Kabupaten Murung Raya  
 Source : *National Socio-Economic Survey*



**Tabel 3.1.8 Jumlah Penduduk Hasil SP2000, SP2010, dan Hasil Estimasi Penduduk Tahun 2018 Kabupaten Murung Raya**  
*Population Result of SP2000, Sp2010, and Population Projection for 2017 in Murung Raya Regency*

Kecamatan Subdistrict		Jumlah Penduduk (Jiwa)		
		Population (Person)		
		SP2000 <sup>1</sup>	SP2010 <sup>1</sup>	Estimasi 2018 <sup>2</sup>
(1)	(2)	(3)	(4)	
1	Permata Intan	3 032	10 933	12 549
2	Sungai Babuat	-	2 215	2 563
3	Murung	4 995	29 771	40 285
4	Laung Tuhup	4 156	18 527	21 427
5	Barito Tuhup Raya	3 039	4 242	4 875
6	Tanah Siang	-	12 460	15 668
7	Tanah Siang Selatan	2 917	4 800	6 054
8	Sumber Barito	-	7 739	8 268
9	Seribu Riam	-	3 580	3 799
10	Uut Murung	-	2 181	2 709
<b>Murung Raya</b>		<b>18 139</b>	<b>96 448</b>	<b>118 197</b>

Sumber: <sup>1</sup> Sensus Penduduk 2000 dan 2010

<sup>2</sup> Proyeksi Penduduk Kabupaten/Kota Provinsi Kalimantan Tengah Tahun 2010-2020 (BAPPENAS, BPS, dan UNFPA)

Source: <sup>1</sup> Population Census 2000 and 2010

<sup>2</sup> Municipality Population Projection of Kalimantan Tengah Province 2010-2020 (BAPPENAS, BPS, and UNFPA)

**Tabel 3.1.9 Jumlah Kepemilikan Akta Kelahiran Menurut Jenis Kelamin dan Kecamatan di Kabupaten Murung Raya, 2018**  
*Number of Birth Certificate Ownership by Gender and Subdistrict in Murung Raya Regency, 2018*

	<b>Kecamatan Subdistrict</b>	<b>Laki-Laki Male</b>	<b>Perempuan Female</b>	<b>Jumlah Total</b>
	(1)	(2)	(3)	(4)
1.	Permata Intan	1 878	1 940	3 818
2.	Sungai Babuat	343	341	684
3.	Murung	7 317	7 131	14 448
4.	Laung Tuhup	3 462	3 374	6 836
5.	Barito Tuhup Raya	802	752	1 554
6.	Tanah Siang	1 963	1 925	3 888
7.	Tanah Siang Selatan	683	722	1 405
8.	Sumber Barito	1 207	1 185	2 392
9.	Seribu Riam	417	402	819
10.	Uut Murung	111	104	215
	<b>Murung Raya</b>	<b>18 183</b>	<b>17 876</b>	<b>36 059</b>

Sumber : Dinas Kependudukan dan **Catatan** Sipil Kabupaten Murung Raya  
 Source : *Population and Civilization Registration Office of Murung Raya Regency*

**Tabel 3.1.10 Jumlah Kepemilikan Kartu Keluarga Menurut Kecamatan di Kabupaten Murung Raya, 2016-2018**  
*Table Number of Family Card Ownership by Subdistrict in Murung Raya Regency, 2016-2018*

Kecamatan Subdistrict	Jumlah Kartu Keluarga/ Number of Family Card		
	2016	2017	2018
(1)	(2)	(3)	(4)
1. Permata Intan	9 286	4 003	3 341
2. Sungai Babuat	3 787	738	703
3. Murung	6 372	9 997	10 166
4. Laung Tuhup	4 051	6 447	6 063
5. Barito Tuhup Raya	2 170	1 513	1 472
6. Tanah Siang	1 421	3 886	3 700
7. Tanah Siang Selatan	1 573	1 567	1 445
8. Sumber Barito	715	2 189	1 901
9. Seribu Riam	987	987	839
10. Uut Murung	785	736	536
<b>Murung Raya</b>	<b>31 147</b>	<b>32 063</b>	<b>30 166</b>

Sumber : Dinas Kependudukan dan Catatan Sipil Kabupaten Murung Raya  
 Source : Population and Civilization Registration Office of Murung Raya Regency

**3.2 KETENAGAKERJAAN/EMPLOYMENT**

**Tabel 3.2.1 Jumlah Penduduk Berumur 15 Tahun Keatas Menurut Jenis Kegiatan Selama Seminggu yang Lalu dan Jenis Kelamin di Kabupaten Murung Raya, 2018**  
*Population Aged 15 Years and Over by Type of Activity During The Previous Week and Gender in Murung Raya Regency, 2018*

Kegiatan Utama <i>Main Activity</i>	Jenis Kelamin/Gender		
	Laki-laki <i>Male</i>	Perempuan <i>Female</i>	Jumlah <i>Total</i>
(1)	(2)	(3)	(4)
<b>Angkatan Kerja/Economically Active</b>	<b>36 884</b>	<b>19 372</b>	<b>56 256</b>
Bekerja/Working	35 224	19 138	54 362
Pengangguran Terbuka/Unemployment	1 660	234	1 894
<b>Bukan Angkatan Kerja Economically Inactive</b>	<b>5 734</b>	<b>18 863</b>	<b>24 597</b>
Sekolah/Attending School	2 460	3 125	5 585
Mengurus Rumah Tangga/Housekeeping	2 098	15 292	17 390
Lainnya/Others	446	1 176	1 622
<b>Jumlah/Total</b>	<b>42 618</b>	<b>38 235</b>	<b>80 853</b>
<b>Tingkat Partisipasi Angkatan Kerja Economically Active Participation Rate</b>	<b>86,55</b>	<b>50,67</b>	<b>69,58</b>
<b>Tingkat Pengangguran Unemployment Rate</b>	<b>4,50</b>	<b>1,21</b>	<b>3,37</b>

**Catatan/Note:** Cakupan Perkotaan dan Pedesaan/ *Urban and Rural Coverage*

Sumber : Survei Angkatan Kerja Nasional (Sakernas) Agustus 2018

Source : National Labour Force Survey (Sakernas) August 2018

**Tabel 3.2.2** Jumlah Penduduk Berumur 15 Tahun Keatas yang Bekerja Selama Seminggu yang Lalu Menurut Kelompok Umur di Kabupaten Murung Raya, 2018

*Population Aged 15 Years and Over Who Worked During the Previous Week by Age Group and Gender in Murung Raya Regency, 2018*

Kelompok Umur <i>Age Group</i>	Jenis Kelamin/ <i>Gender</i>		
	Laki-laki <i>Male</i>	Perempuan <i>Female</i>	Jumlah <i>Total</i>
(1)	(2)	(3)	(4)
15-19	1 639	656	2 295
20-24	4 183	2 230	6 413
25-29	5 109	2 870	7 979
30-34	5 053	3 331	8 384
35-39	4 989	3 033	8 022
40-44	4 278	2 076	6 354
45-49	3 780	2 024	5 804
50-54	2 385	1 392	3 777
55-59	2 028	1 144	3 172
60+	1 780	382	2 162
<b>Jumlah/Total</b>	<b>35 224</b>	<b>19 138</b>	<b>54 362</b>

**Catatan/Note** : Cakupan Perkotaan dan Pedesaan/ *Urban and Rural Coverage*

Sumber : Survei Angkatan Kerja Nasional (Sakernas) Agustus 2018

Source : *National Labour Force Survey (Sakernas) August 2018*

**Tabel 3.2.3 Jumlah Penduduk Berumur 15 Tahun Ke Atas Menurut Pendidikan Tertinggi yang Ditamatkan dan Jenis Kegiatan Selama Seminggu yang Lalu di Kabupaten Murung Raya, 2018**  
*Population Aged 15 Years and Over by Educational Attainment and Type of Activity During The Previous Week in Murung Raya Regency, 2018*

Pendidikan Tertinggi yang Ditamatkan <i>Educational Attainment</i>	Angkatan Kerja/ <i>Economically Active</i>			Bukan Angkatan Kerja <i>Economically Inactive</i>
	Bekerja <i>Working</i>	Pengangguran Terbuka <i>Unemployment</i>	Jumlah <i>Total</i>	
(1)	(2)	(3)	(4)	(5)
Tidak/Belum Tamat SD <i>Not Yet Completed Primary School</i>	9 627	311	9 938	...
Sekolah Dasar/ <i>Primary School</i>	18 183	163	18 346	...
Sekolah Menengah Pertama/ <i>Junior High School</i>	8 994	53	9 047	...
Sekolah Menengah Atas/ <i>Senior High School</i>	9 122	948	10 070	...
Sekolah Menengah Atas Kejuruan/ <i>Vocational Senior High School</i>	2 158	231	2 389	...
Diploma I/II/III/Akademi/Universitas <i>Diploma I/II/III/Academy/University</i>	6 278	188	6 466	...
<b>Jumlah/Total</b>	<b>54 362</b>	<b>1 894</b>	<b>56 256</b>	<b>24 597</b>

Sumber : Survei Angkatan Kerja Nasional (Sakernas) Agustus 2018  
 Source : *National Labour Force Survey (Sakernas) August 2018*

**Tabel 3.2.4 Persentase Pemuda<sup>1</sup> Bekerja Menurut Jumlah Jam Kerja Seluruhnya dan Jenis Kelamin di Kabupaten Murung Raya, 2018**  
*Percentage of Youth<sup>1</sup> Working According to Total Working Hours and Gender in Murung Raya Regency, 2018*

Jumlah Jam Kerja Seluruhnya (jam) <i>Total Working Hours (hours)</i>	Jenis Kelamin/Gender		
	Laki-laki <i>Male</i>	Perempuan <i>Female</i>	Jumlah <i>Total</i>
(1)	(2)	(3)	(4)
0-14	11,40	13,80	12,26
15-34	13,95	32,18	20,50
35-38	29,29	25,79	28,03
49+	45,37	28,23	39,21
<b>Jumlah/Total</b>	<b>100,00</b>	<b>100,00</b>	<b>100,00</b>

**Catatan/Note:**

<sup>1</sup> Menurut UUD No. 40 th 2009, Pemuda adalah penduduk berusia 16 hingga 30 tahun/ *According to the Constitution No. 40 of 2009, Youth are residents aged 16 to 30 years*

Sumber : Survei Angkatan Kerja Nasional (Sakernas) Agustus 2018

Source : *National Labour Force Survey (Sakernas) August 2018*

**Tabel 3.2.5** **Persentase Pemuda<sup>1</sup> Bekerja Menurut Jumlah Jam Kerja Pada Pekerjaan Utama dan Jenis Kelamin di Kabupaten Murung Raya, 2018**

*Percentage of Youth<sup>1</sup> Working According to Working Hours on Main Industry and Gender in Murung Raya Regency, 2018*

Jumlah Jam Kerja Pada Pekerjaan Utama (jam) <i>Number of Working Hours on Main Industry (hours)</i>	Jenis Kelamin/Gender		
	Laki-laki <i>Male</i>	Perempuan <i>Female</i>	Jumlah <i>Total</i>
(1)	(2)	(3)	(4)
0-14	11,40	16,42	13,20
15-34	13,95	40,80	23,59
35-38	33,07	17,36	27,43
49+	41,59	25,42	35,78
<b>Jumlah/Total</b>	<b>100,00</b>	<b>100,00</b>	<b>100,00</b>

**Catatan/Note:**

<sup>1</sup> Menurut UUD No. 40 th 2009, Pemuda adalah penduduk berusia 16 hingga 30 tahun/ *According to the Constitution No. 40 of 2009, Youth are residents aged 16 to 30 years*

Sumber : Survei Angkatan Kerja Nasional (Sakernas) Agustus 2018

Source : *National Labour Force Survey (Sakernas) August 2018*



**Tabel 3.2.6 Jumlah Penduduk Berumur 15 Tahun Ke Atas yang Bekerja Selama Seminggu yang Lalu Menurut Lapangan Pekerjaan Utama dan Jenis Kelamin di Kabupaten Murung Raya, 2018**  
*Population Aged 15 Years and Over Who Worked During the Previous Week by Main Industry and Gender in Murung Raya Regency, 2018*

	Lapangan Usaha <i>Main Industry</i>	Laki-laki <i>Male</i>	Perempuan <i>Female</i>	Jumlah <i>Total</i>
	(1)	(2)	(3)	(4)
1.	Pertanian, Kehutanan, Perburuan, dan Perikanan/ <i>Agriculture, Forestry, Hunting, and Fisheries</i>	10 738	6 992	17 730
2.	Pertambangan dan Penggalian/ <i>Mining and Quarrying</i>	12 261	756	13 017
3.	Industri Pengolahan/ <i>Manufacturing Industry</i>	630	321	951
4.	Listrik, Gas dan Air/ <i>Electricity, Gas and Water</i>	-	-	-
5.	Konstruksi/ <i>Construction</i>	2 123	232	2 355
6.	Perdagangan Besar, Eceran, Rumah Makan, dan Jasa Akomodasi/ <i>Wholesale Trade, Retail Trade, Restaurants and Hotels</i>	2 461	6 208	8 669
7.	Transportasi, Pergudangan dan Komunikasi/ <i>Transportation, Storage and Communication</i>	1 212	228	1 440
8.	Lembaga Keuangan, Real Estate, Usaha Persewaan dan Jasa Perusahaan/ <i>Financing, Real Estate, and Business Services</i>	74	-	74
9.	Jasa Kemasyarakatan, Sosial dan Perorangan/ <i>Public Services, Social and Personal Services</i>	5 725	4 401	10 126
	<b>Jumlah/Total</b>	<b>35 224</b>	<b>19 138</b>	<b>54 362</b>

Sumber : Survei Angkatan Kerja Nasional (Sakernas) Agustus 2018

Source : National Labour Force Survey (Sakernas) August 2018

**Tabel 3.2.7 Penduduk Berumur 15 Tahun ke Atas yang Bekerja Selama Seminggu yang Lalu Menurut Jenis Kegiatan Utama dan Pendidikan yang Ditamatkan di Kabupaten Murung Raya, 2018**  
*Population of 15 Years Old and Over by The Type of Main Activity and Educational Attainment in Murung Raya Regency, 2018*

Pendidikan Tertinggi yang Ditamatkan <i>Educational attainment</i>	Jenis Kegiatan Utama <i>Type of Main Activity</i>			Tingkat Pengangguran <i>Unemployment Rate</i>
	Bekerja <i>Working</i>	Pengangguran Terbuka <i>Unemployment</i>	Angkatan Kerja <i>Economically Active</i>	
(1)	(2)	(3)	(4)	(5)
Tidak/Belum Tamat <b>SD</b> <i>Not/ Not Yet Completed Primary School</i>	9 627	311	9 938	3,13
Sekolah Dasar <i>Primary School</i>	18 183	163	18 346	0,88
SMP/ Junior High School	8 994	53	9 047	0,59
SMA/ Senior high School	9 122	948	10 070	9,41
SMK/ Vocational School	2 158	231	2 389	9,67
Diploma/ Universitas <i>University</i>	6 278	188	6 466	2,91

Sumber : Survei Angkatan Kerja Nasional (Sakernas) Agustus 2018  
 Source : National Labour Force Survey (Sakernas) August 2018

**Tabel 3.2.8 Penduduk Berumur 15 Tahun ke Atas yang Bekerja Selama Seminggu yang Lalu Menurut Status Pekerjaan Utama dan Jenis Kelamin di Kabupaten Murung Raya, 2018**  
*Population Aged of 15 Years Old and Over Worked During the Previous Week by Main Employment Status and Gender in Murung Raya Regency, 2018*

Status Pekerjaan Utama <i>Main Employment Status</i>	Jenis Kelamin/ <i>Gender</i>		
	Laki-laki <i>Male</i>	Perempuan <i>Female</i>	Jumlah <i>Total</i>
(1)	(2)	(3)	(4)
Berusaha sendiri <i>Own account worker</i>	7 527	4 691	12 218
Berusaha dibantu buruh tidak tetap/buruh tak dibayar <i>Employer assisted by temporary worker/unpaid worker</i>	6 398	2 003	8 401
Berusaha dibantu buruh tetap/buruh dibayar <i>Employer assisted by permanent worker/paid worker</i>	2 192	112	2 304
Buruh/Karyawan/Pegawai <i>Regular employee</i>	13 878	5 327	19 205
Buruh/Karyawan/Pegawai <i>Regular employee</i>	816	369	1 185
Pekerja bebas <i>Casual employee</i>	2 147	116	2 263
Pekerja keluarga/tak dibayar <i>Family worker/unpaid worker</i>	2 266	6 520	8 786
<b>Jumlah/Total</b>	<b>35 224</b>	<b>19 138</b>	<b>54 362</b>

Sumber : Survei Angkatan Kerja Nasional (Sakernas) Agustus 2018

Source : National Labour Force Survey (Sakernas) August 2018

**Tabel 3.2.9 Jumlah Pencari Kerja Terdaftar Menurut Tingkat Pendidikan di Kabupaten Murung Raya, 2018**  
*Number of Registered Job Seekers by Educational Attainment in Murung Raya Regency, 2018*

<b>Pendidikan Tertinggi Yang Ditatamatkan</b> <i>Educational Attainment</i>	<b>Belum ditempatkan Tahun lalu</b> <i>Unplaced Last Year</i>	<b>Terdaftar Tahun ini</b> <i>Registered This Year</i>	<b>Ditempatkan Tahun ini</b> <i>Placed This Year</i>	<b>Dihapuskan</b> <i>Wiped Out</i>	<b>Belum Ditempatkan Tahun ini</b> <i>Unplaced This Year</i>
(1)	(2)	(3)	(4)	(5)	(6)
1. Tidak/Belum Tamat SD <i>Not Completed/ Not Yet Completed</i>  <i>Primary School</i>	-	74	-	-	74
2. Sekolah Dasar <i>Primary School</i>	148	92	6	18	68
3. SLTP Umum <i>General Junior High School</i>	65	516	10	13	493
4. SLTA Umum <i>General Senior High School</i>	497	449	80	182	187
5. Diploma <i>Diploma</i>	101	242	-	7	235
6. Universitas <i>University</i>	164	336	1	42	293
<b>Jumlah/Total</b>	<b>975</b>	<b>1 709</b>	<b>97</b>	<b>262</b>	<b>1 350</b>
<b>2017</b>	<b>N/A</b>	<b>N/A</b>	<b>N/A</b>	<b>N/A</b>	<b>N/A</b>
<b>2016</b>		<b>671</b>	-	-	-
<b>2015</b>	-	<b>675</b>	<b>85</b>	-	<b>590</b>
<b>2014</b>	-	<b>796</b>	-	-	-
<b>2013</b>	-	<b>864</b>	-	-	-
<b>2012</b>	<b>705</b>	<b>705</b>	-	-	-

Sumber : Dinas Tenaga Kerja dan Transmigrasi Kabupaten Murung Raya  
 Source : *Manpower and Transmigration Office of Murung Raya Regency*

**Tabel 3.2.10 Jumlah Pencari Kerja yang Telah Terdaftar Menurut Tingkat Pendidikan dan Jenis Kelamin di Kabupaten Murung Raya, 2018**  
*Number of Job Seekers That have Registered by Educational Level and Gender in Murung Raya Regency, 2018*

Pendidikan Tertinggi yang Ditamatkan <i>Educational Attainment</i>	Jenis Kelamin/ <i>Gender</i>		
	Laki-laki <i>Male</i>	Perempuan <i>Female</i>	Jumlah <i>Total</i>
(1)	(2)	(3)	(4)
Tidak/Belum Pernah Sekolah <i>No Schooling</i>	-	-	-
Tidak/Belum Tamat SD <i>Not Yet Completed Primary School</i>	61	13	74
Sekolah Dasar/ <i>Primary School</i>	77	15	92
Sekolah Menengah Pertama <i>Junior High School</i>	409	107	516
Sekolah Menengah Atas <i>Senior High School</i>	262	126	388
Sekolah Menengah Atas Kejuruan/ <i>Vacational Senior High School</i>	50	11	61
Diploma I/II/III/Akademi <i>Diploma I/II/III/Academy</i>	76	166	242
Universitas/ <i>University</i>	169	167	336
<b>Jumlah/<i>Total</i></b>	<b>1 104</b>	<b>605</b>	<b>1 709</b>

Sumber : Dinas Tenaga Kerja dan Transmigrasi Kabupaten Murung Raya  
 Source : *Manpower and Transmigration Office of Murung Raya Regency*

**Tabel 3.2.11 Banyaknya Pendidikan/Kursus Di Dinas Tenaga Kerja dan Transmigrasi Kabupaten Murung Raya, 2018**  
*Number of Job Training Which is Registered at Manpower and Transmigration Service in Murung Raya Regency, 2018*

Jenis Pendidikan/Kursus <i>Kind of Course</i>	Pelaksanaan (kali)/ <i>Class</i>	Jumlah Peserta/ <i>Member</i>
(1)	(2)	(3)
I. Teknologi Mekanik/ <i>Mechanic</i>		
1. Las/ <i>Welding</i>	-	-
2. Plat/ <i>Plumbing</i>	-	-
II. Automotif/ <i>Automotif</i>		
1. Sepeda Motor/ <i>Motorcycle</i>	-	-
2. Mobil Diesel/ <i>Diesel Car</i>	-	-
3. Mobil Bensin/ <i>Premium Car</i>	-	-
III. Listrik/ <i>Electricity</i>		
1. Instalasi Listrik/ <i>Electricity Instalation</i>	-	-
2. Elektronika/ <i>Electronic</i>	1	2
IV. Bangunan/ <i>Construction</i>		
1. Bangunan Kayu/ <i>Meubelair</i>	1	13
2. Bangunan Batu/ <i>Stone Con</i>	-	-
3. Gambar dan rencana/ <i>Paint</i>	-	-
V. Aneka Kejuruan		
1. Menjahit/ <i>Sewing</i>	1	20
2. Anyam-anyaman/ <i>wicker</i>	3	48
VI. Pertanian/ <i>Agriculture</i>		
1. Perkebunan/ <i>Plantation</i>	-	-
2. Perikanan/ <i>Fishery</i>	1	13
3. Pertanian Tanaman, Pangan/ <i>Food crops</i>	1	27
4. Peternakan/ <i>Livestock</i>	1	48
VII. Akuntansi/ <i>Accounting</i>		
VIII. Mengetik/ <i>Typing</i>	1	90
IX. Sekretaris/ <i>Secretary</i>	-	-
X. MTU Gaya Baru	-	-
XI. Bahasa Asing/ <i>Foreign Language</i>	-	-
XII. Operator Alat Berat/ <i>Heavy Equipment Operator</i>	2	67
XIII. Tata Boga	3	61
XIV. Tata Rias	2	49
<b>Jumlah/Total</b>	<b>16</b>	<b>416</b>
<b>2017</b>	<b>N/A</b>	<b>N/A</b>
<b>2016</b>	<b>1</b>	<b>13</b>
<b>2015</b>	<b>2</b>	<b>17</b>

Sumber : Dinas Tenaga Kerja dan Transmigrasi Kabupaten Murung Raya  
 Source : *Manpower and Transmigration Office of Murung Raya Regency*

**Tabel 3.2.12 Upah Minimum Kabupaten/Kota (Rupiah) per Bulan Menurut Tahun di Kabupaten Murung Raya, 2010 - 2018**  
*Table Monthly Regency/City Minimum Wages (Rupiahs) in Murung Raya Regency, 2010 - 2018*

<b>Tahun/Year</b>	<b>Upah Minimum Regional/ Minimum Regional Wages</b>
(1)	(2)
2010	1 045 007
2011	1 212 208
2012	1 442 528
2013	1 731 034
2014	1 938 758
2015	2 190 797
2016	2 497 716
2017	2 497 716
<b>2018</b>	<b>2 715 267</b>

Sumber : Dinas Tenaga Kerja dan Transmigrasi Kabupaten Murung Raya  
 Source : *Manpower and Transmigration Office of Murung Raya Regency*

**Tabel 3.2.13 Upah Minimum Sektoral Kabupaten/Kota (Rupiah) per Bulan Menurut Sektor di Kabupaten Murung Raya, 2010 - 2018**  
*Monthly Regency/City Sectoral Minimum Wages (Rupiahs) in Murung Raya Regency, 2010 - 2018*

	<b>Sektor/ Sectoral</b>	<b>Upah Minimum Regional/ Minimum Regional Wages</b>
	(1)	(2)
I	Sektor Pertanian, Peternakan, Kehutanan, Perburuan, dan Perikanan	2 831 137
II	Sektor Industri Pengolahan	2 779 227
III	Sektor Bangunan	2 994 289
IV	Sektor Pertambangan dan Penggalian	2 857 151
V	Sektor Jasa	2 753 253
VI	Sektor Listrik, Gas, dan Air	2 753 253

Sumber : Dinas Tenaga Kerja dan Transmigrasi Kabupaten Murung Raya  
 Source : *Manpower and Transmigration Office of Murung Raya Regency*



<https://murakab.bps.go.id>

# BAB/Chapter

## SOSIAL DAN KESEJAHTERAAN RAKYAT

*Social and Prosperity*

4

22 Farmasi  
*Pharmaceutical*



67 Dokter  
*Doctor*



246 Bidan  
*Midwife*



326 Ahli Gizi  
*Nutritionist*



610 Perawat  
*Nurse*



## PENJELASAN TEKNIS

1. **Tidak/belum pernah sekolah** adalah mereka yang tidak pernah atau belum pernah terdaftar dan tidak pernah atau belum pernah aktif mengikuti pendidikan di suatu jenjang pendidikan formal.
2. **Masih bersekolah** adalah mereka yang terdaftar dan aktif mengikuti pendidikan di suatu jenjang pendidikan formal (Paket A, B, atau C) baik pendidikan dasar, menengah maupun pendidikan tinggi, bagi mahasiswa yang sedang cuti di anggap masih sekolah.
3. **Tidak bersekolah lagi** adalah mereka yang pernah terdaftar dan aktif mengikuti pendidikan di suatu jenjang pendidikan formal, tetapi pada saat pencacahan tidak lagi terdaftar dan tidak aktif mengikuti pendidikan.
4. **Tamat sekolah** adalah menyelesaikan pelajaran yang ditandai dengan lulus ujian akhir pada kelas atau tingkat terakhir suatu jenjang pendidikan di sekolah negeri maupun swasta dengan mendapatkan tanda tamat belajar/ ijazah, Seseorang yang belum mengikuti pelajaran pada kelas tertinggi tetapi telah mengikuti ujian akhir dan lulus dianggap tamat sekolah.
5. **Dapat membaca dan menulis** artinya dapat membaca dan menulis kata-kata/kalimat sederhana dengan suatu aksara tertentu

## TECHNICAL NOTES

1. **Not/never attending school** is someone who has never attended or never registered in a formal education, such as primary, secondary, and tertiary education.
2. **Attending school** is someone who is currently attending primary, secondary or tertiary education, including package A, package B or package C, College student who postpones his/her study is considered as attending school,.
3. **Not attending school anymore** is someone who had enrolled and participated in a formal education in the past including package A, package B or package C, but currently does not attend school.
4. **Completed particular level of education** is someone who has completed particular level of education in private or public school and accepting graduation certificate, Someone who has never attended the highest grade but passed the final exam is considered as completed particular level of education.
5. **Able to read and write** is the ability to read and write a simple sentence in any letter of alphabets.

## PENJELASAN TEKNIS

6. **Sekolah** adalah lembaga pendidikan formal yang dimulai dari pendidikan dasar, menengah, dan tinggi, Pendidikan yang dicatat adalah pendidikan formal berdasar kurikulum Kementerian Pendidikan dan Kebudayaan, termasuk pendidikan yang diselenggarakan oleh pondok pesantren dengan memakai kurikulum Kementerian Pendidikan dan Kebudayaan, seperti Madrasah Ibtidaiyah (MI), Madrasah Tsanawiyah (MTs), dan Madrasah Aliyah (MA).
7. **Madrasah Ibtidaiyah** adalah lembaga pendidikan berciri khas Islam pada jenjang sekolah dasar (SD), Madrasah Tsanawiyah adalah lembaga pendidikan berciri khas Islam pada jenjang sekolah menengah pertama (SMP), Madrasah Aliyah adalah lembaga pendidikan berciri khas Islam pada jenjang sekolah menengah atas (SMA).
8. **Rumah sakit** adalah tempat pemeriksaan dan perawatan kesehatan, biasanya berada di bawah pengawasan dokter/tenaga medis.
9. **Rumah sakit bersalin/rumah bersalin** adalah rumah sakit yang dilengkapi dengan fasilitas untuk melahirkan, pemeriksaan kehamilan, pemeriksaan ibu dan anak serta berada di bawah pengawasan dokter dan atau bidan senior.

## TECHNICAL NOTES

6. **School** is a formal education institution starting from primary, secondary and tertiary education, The education data recorded in the survey covering data on formal education based on the curriculum set up by Ministry of Education and Culture including education carried out by muslim boarding school (pondok pesantren) implementing the Ministry of Education and Culture curriculum, such as Madrasah Ibtidaiyah (Islamic primary school), Madrasah Tsanawiyah (Islamic junior high school) and Madrasah Aliyah (Islamic senior high school).
7. **Madrasah Ibtidaiyah** is Islamic school at primary education, Madrasah Tsanawiyah is Islamic school at lower secondary education and Madrasah Aliyah is Islamic school at higher secondary education.
8. **The hospital** is a place for health check, usually controlled/supervised by doctors/medical personnel.
9. **Maternity hospital/maternal health care center** is a hospital completed with health facilities for birth delivery, pregnancy check and consultation and post-natal check, under the supervision of doctor and or senior midwives.

## PENJELASAN TEKNIS

## TECHNICAL NOTES

10. **Pusat kesehatan masyarakat (Puskesmas)** adalah unit pelayanan kesehatan milik pemerintah yang bertanggung jawab terhadap pelayanan kesehatan masyarakat untuk wilayah kecamatan, Tim puskesmas sesuai jadwal dapat melakukan kegiatan puskesmas keliling ke tempat-tempat tertentu dalam wilayah kerjanya, untuk mendekatkan pelayanan dengan masyarakat.
10. **Public health centre (PHC)** is a health centre provided by the government that is responsible for the delivery of health services to the community at the subdistrict level, Officials in the PHC as scheduled can provide health services in their working areas in the effort of closing their services to the community through mobile PHC program.
11. **Puskesmas pembantu (Pustu)** yaitu unit pelayanan kesehatan masyarakat yang membantu kegiatan puskesmas di sebagian dari wilayah kerja, Pada beberapa daerah balai pengobatan telah berubah fungsi menjadi pustu walaupun papan nama masih tertulis balai pengobatan.
11. **Subsidiary public health centre** is a health facility that assist the public health centre in its part of working area, In several regions, health check points (balai pengobatan) has changes their status into subsidiary public health centre, although their sign written in the board remains unchanged.
12. **Apotek** adalah tempat penjualan obat yang mempunyai izin operasi dari Kementerian Kesehatan, u,p Badan POM, di bawah pengawasan apoteker.
12. **Pharmacy** is a place of selling medicines having permit operation from the Ministry of Health, through The National Agency of Drug and Food Control, under the control of pharmacist.
13. **Jumlah tindak pidana** menggambarkan jumlah kasus tindak pidana yang terjadi pada kurun waktu tertentu.
13. **Crime total** refers to Number of criminal cases occurring during a given period.
14. **Bencana alam** adalah bencana yang diakibatkan oleh peristiwa atau serangkaian peristiwa yang disebabkan oleh alam, antara lain berupa gempa bumi, tsunami, gunung meletus, banjir, kekeringan, angin topan dan tanah longsor, (UU No, 24 tahun 2007).
14. **Natural disaster** is disaster that is caused by a natural occurrence or a series of natural occurrences that includes earthquake, tsunami, volcanic eruption, flood, drought, cyclone and landslide, (UU No, 24 tahun 2007).



**ULASAN**

Berdasarkan Survei Sosial Ekonomi Nasional (SUSENAS) Maret 2018, Partisipasi penduduk Kabupaten Murung Raya usia 7-24 tahun yang masih bersekolah mencapai 69,11 persen, Oleh Karena itu terdapat 30,32 persen penduduk usia 7-24 tahun yang tidak bersekolah lagi dan ada juga penduduk yang tidak/belum pernah mengenyam bangku pendidikan sebanyak 0,57 persen.

Berdasarkan data dari Dinas Pendidikan dan Kebudayaan Kabupaten Murung Raya pada tahun 2018 tercatat jumlah Taman Kanak-kanak (TK), baik negeri maupun swasta sebanyak 160 unit, Sementara itu, banyaknya sekolah untuk pendidikan SD/ Sederajat sebanyak 171 unit, SMP/ Sederajat sebanyak 64 unit, Sedangkan jumlah SMA ada 24 unit, dan SMK sebanyak 2 unit,

Persebaran pembangunan sekolah di Kabupaten Murung Raya dapat dilihat dari hasil Pendataan Potensi Desa tahun 2018, terdapat 123 desa yang memiliki fasilitas pendidikan SD/Sederajat, 72 desa memiliki fasilitas pendidikan SMP/Sederajat, dan 30 desa memiliki fasilitas pendidikan SMA/Sederajat, serta terdapat 6 desa memiliki fasilitas pendidikan SMK.

**DESCRIPTION**

*Based on the National Social Economic Survey in March 2018, Murung Raya participation of the population aged 7-24 years who are still in school reached 70,50 percent, There is 30,32 percent of the population aged 7-24 years who are not in school anymore and there are also people who do not / never received his education bench as much as 0,57 percent.*

*Based on data from Education and Culture Office of Murung Raya Regency in 2018, there are 160 kindergartens which is consists of public and private kindergarten. Meanwhile, there are 171 primary schools and 64 junior high schools, while there are also 24 senior high schools and 2 vocational senior high schools,*

*The distribution of schools development in Murung Raya regency can be seen by results of Potensi Desa 2018, which is there are 123 villages that have primary school buildings, 72 villages that have junior high school buildings, and there are 30 villages that have senior high school buildings, as well as there are 6 villages that have vocational senior high school buildings.*



**ULASAN**

Untuk mengukur proporsi anak yang bersekolah tepat pada waktunya dapat dilihat dengan indikator Angka Partisipasi Murni (APM), APM menunjukkan seberapa banyak penduduk usia sekolah yang sudah dapat memanfaatkan fasilitas pendidikan sesuai dengan usia pada jenjang pendidikannya, Angka partisipasi Murni Kabupaten Murung Raya tahun 2018 untuk jenjang pendidikan SD/MI, SMP/MTs, dan SMA/SMK/MA masing-masing sebesar 98,88; 73,96; dan 42,58, (SUSENAS, Maret 2018)

Sedangkan untuk menunjukkan tingkat partisipasi penduduk secara umum pada suatu tingkat pendidikan dapat dilihat dengan indikator Angka Partisipasi Kasar, APK yang tinggi menunjukkan tingginya tingkat partisipasi sekolah, tanpa memperhatikan ketepatan usia sekolah pada jenjang pendidikannya, Jika nilai APK mendekati atau lebih dari 100 persen menunjukkan bahwa menunjukkan ada penduduk yang sekolah belum mencukupi umur dan atau melebihi umur yang seharusnya, Hal ini juga dapat menunjukkan bahwa wilayah tersebut mampu menampung penduduk usia sekolah lebih daripada target yang sesungguhnya, Angka partisipasi kasar Kabupaten Murung Raya tahun 2018 untuk jenjang pendidikan SD/MI, SMP/MTs, dan SMA/SMK/MA, masing-masing sebesar 108,23; 88,97; dan 63,39 (SUSENAS, Maret 2018)

**DESCRIPTION**

*To measure the proportion of children enrolled in school on time can be indicated by net enrollment rate, Net enrollment rate indicates how many school-age population are already able to take advantage of educational facilities in accordance with the age at education levels, Murung Raya Pure enrollment rate in 2018 for the education SD/MI, SMP/MTs, dan SMA/SMK/MA respectively 98,88; 73,96; and 42,58, (SUSENAS, March 2018)*

*Meanwhile, to show the level of participation in the general population at a level of education can be seen with the gross enrollment rate, Gross enrollment rate high point to high rates of school participation, regardless of the accuracy of school age in education levels, If the APK value close to or more than 100 percent indicates that there are people who show insufficient school age or beyond the age should be, It can also indicate that the region is able to accommodate school-age population is more than the actual target, Murung Raya gross enrollment rate in 2018 for the education SD/MI, SMP/MTs, and SMA/SMK/MA respectively amounted 108,23; 88,97; and 63,39, (SUSENAS, March 2018)*

**ULASAN**

Kabupaten Murung Raya memiliki berbagai fasilitas kesehatan untuk menunjang kebutuhan masyarakat diantaranya 1 rumah sakit, 18 puskesmas, 109 puskesmas pembantu, 160 posyandu, 3 poliklinik, 1 klinik/balai kesehatan, 2 podok bersalin desa, dan 2 apotek. Untuk membantu masyarakat dalam mendapatkan pelayanan kesehatan, tenaga kesehatan yang dimiliki Kabupaten Murung Raya, antara lain 67 dokter, 410 perawat, 246 bidan, 22 tenaga farmasi, dan 326 ahli gizi.

Menurut data dari dinas kesehatan, sepanjang tahun 2018, 3 kasus penyakit menular terbanyak di Kabupaten Murung Raya diantaranya adalah 10694 infeksi akut pada saluran pernapasan atas, 4059 diare, dan 300 tuberculosis (TBC).

**DESCRIPTION**

*Murung Raya has various health facilities to support the needs of the community including 1 hospital, 18 public health center, 109 public health sub center, 160 integrated service post, 3 polyclinic, 1 medical clinic, 2 village maternity cottage, and pharmacy. To assist the public in obtaining health services in Murung Raya have many health workers, they are 67 doctor, 410 nurse, 246 midwife, 22 pharmaceutical, and 326 nutrionist.*

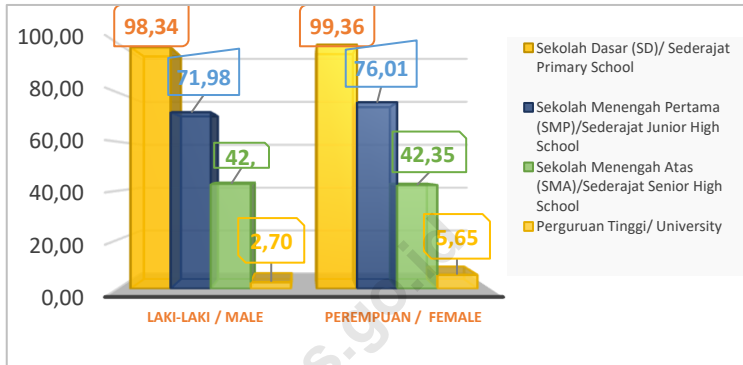
*According to data from the health department during 2018, there are 3 diseases which have most cases in Murung Raya regency, they are 10.694 cases of acute infections in upper respiratory tract, 4.059 cases of diarrhea, and 399 cases of tuberculosis.*



**Gambar 4.1. Angka Partisipasi Murni (APM) Menurut Tingkat Pendidikan dan Jenis Kelamin di Kabupaten Murung Raya, 2018**

Figure

*Net Enrollment Rate (APM) by Education Level and Gender in Murung Raya Regency, 2018*

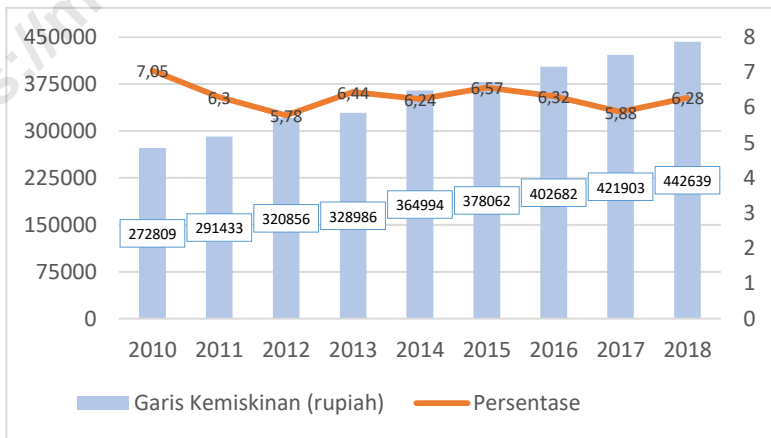


Sumber/Source : Dinas Pendidikan dan Kebudayaan Kabupaten Murung Raya/ Educational and Cultural Services of Murung Raya Regency

**Gambar 4.2. Persentase Penduduk Miskin di Kabupaten Murung Raya, 2010–2018**

Figure

*Percentage of Number of Poor People in Murung Raya Regency, 2010–2018*



Sumber : Survei Sosial Ekonomi Nasional (Susenas) Maret 2018

Source : National Socio Economic Survey March 2018



## 4.1 PENDIDIKAN/EDUCATION

**Tabel 4.1.1 Jumlah Sekolah, Murid, dan Guru Menurut Jenis dan Status Sekolah di Kabupaten Murung Raya, 2017/2018**

*Number of Schools, Pupils, Teachers by Type and Status of School in Murung Raya Regency, 2017/2018*

Jenis Sekolah/ Kind of School	Sekolah/School		Murid/Pupils		Guru <sup>1</sup> /Teacher <sup>1</sup>	
	Negeri/ State	Swasta/ Private	Negeri/ State	Swasta/ Private	Negeri/ State	Swasta/ Private
(1)	(2)	(3)	(4)	(5)	(6)	(7)
1. Taman Kanak-Kanak (TK) Sederajat <sup>2</sup> / Kindergarten School <sup>2</sup>	1	159	55	4 543	51	337
2. Sekolah Dasar (SD) Sederajat/ Primary School	167	4	14 645	289	1 247	17
3. Sekolah Menengah Pertama (SMP) Sederajat/ Junior High School	58	6	5 434	320	450	23
4. Sekolah Menengah Atas (SMA) dan Madrasah Aliyah (MA)/ Senior High School	22	2	3 625	177	246	19
5. Sekolah Menengah Kejuruan (SMK)/ Vocational Senior High School	2	-	372	-	34	-
<b>Jumlah/Total</b>	<b>250</b>	<b>171</b>	<b>24 131</b>	<b>5 329</b>	<b>2 028</b>	<b>396</b>

**Catatan/Note** : <sup>1</sup> Jumlah guru termasuk kepala sekolah dan guru/*The total of teachers including headmaster and teacher*

<sup>2</sup> Jumlah Taman Kanak-kanak menggunakan data tahun 2018/2019/*The total of Kindergarten School using data for 2018/2019*

**Sumber/Source** : Kementerian Pendidikan dan Kebudayaan, Data Semester Ganjil 2017/*Ministry of Educations and Culture, 2017 Odd Semester Data*

**Tabel 4.1.2 Rasio Murid dan Guru Menurut Jenis dan Status Sekolah di Kabupaten Murung Raya, 2017/2018**  
*Ratio of Pupils and Teachers by Type and Status of School in Murung Raya Regency, 2017/2018*

	<b>Jenis Sekolah/ Kind of School</b>	<b>Murid Pupils</b>	<b>Guru<sup>1</sup> Teacher<sup>1</sup></b>	<b>Rasio Murid terhadap Guru Ratio of Pupils to the teacher</b>
	(1)	(2)	(3)	(4)
1.	Taman Kanak-Kanak (TK) Sederajat <sup>2</sup> / Kindergarten School <sup>2</sup>	4 598	388	12
2.	Sekolah Dasar (SD) Sederajat/ Primary School	14 934	1 264	12
3.	Sekolah Menengah Pertama (SMP) Sederajat/ Junior High School	5 754	473	12
4.	Sekolah Menengah Atas (SMA) dan Madrasah Aliyah (MA)/ General Senior High School	3 802	265	14
5.	Sekolah Menengah Kejuruan (SMK)/ Vocational High School	372	34	11
	<b>Jumlah/Total</b>	<b>29 460</b>	<b>2 424</b>	<b>12</b>

**Catatan/Note** : <sup>1</sup> Jumlah guru termasuk kepala sekolah dan guru/*The total of teachers including headmaster and teacher*

<sup>2</sup> Jumlah Taman Kanak-kanak menggunakan data tahun 2018/2019/ *The total of Kindergarten School using data for 2018/2019*

**Sumber/Source** : 1. Kementerian Pendidikan dan Kebudayaan, Data Semester Ganjil 2017/*Ministry of Educations and Culture, 2017 Odd Semester Data*  
 2. Dinas Pendidikan dan Kebudayaan Kabupaten Murung Raya/*Educational dan Cultural Office of Murung Raya Regency*

**Tabel 4.1.3 Jumlah Sekolah, Guru, dan Murid Taman Kanak-Kanak (TK) di Bawah Kementerian Pendidikan dan Kebudayaan Menurut Kecamatan, 2018/2019**

*Number of Schools, Teachers, and Pupils in Kindergarten Under The Ministry of Education and Culture by Sub District, 2018/2019*

Kecamatan Subdistrict	Sekolah/School		
	Negeri/State	Swasta/Private	Jumlah/Total
(1)	(2)	(3)	(4)
1. Permata Intan	-	14	14
2. Sungai Babuat	-	6	6
3. Murung	1	40	41
4. Laung Tuhup	-	27	27
5. Barito Tuhup Raya	-	5	5
6. Tanah Siang	-	30	30
7. Tanah Siang Selatan	-	9	9
8. Sumber Barito	-	15	15
9. Seribu Riam	-	7	7
10. Uut Murung	-	6	6
<b>Murung Raya</b>	<b>1</b>	<b>159</b>	<b>160</b>



Lanjutan Tabel/Continued Table 4.1.3

Kecamatan Subdistrict	Guru/Teachers		
	Negeri/State	Swasta/Private	Jumlah/Total
(1)	(5)	(6)	(7)
1. Permata Intan	1	29	30
2. Sungai Babuat	4	6	10
3. Murung	24	97	121
4. Laung Tuhup	7	79	86
5. Barito Tuhup Raya	1	8	9
6. Tanah Siang	5	49	54
7. Tanah Siang Selatan	1	22	23
8. Sumber Barito	5	26	31
9. Seribu Riam	3	12	15
10. Uut Murung	-	10	10
<b>Murung Raya</b>	<b>51</b>	<b>337</b>	<b>388</b>

Lanjutan Tabel/Continued Table 4.1.3

	Kecamatan Subdistrict	Murid/Pupils		
		Negeri/State	Swasta/Private	Jumlah/Total
	(1)	(8)	(9)	(10)
1.	Permata Intan	-	392	392
2.	Sungai Babuat	-	112	112
3.	Murung	55	1 540	1 595
4.	Laung Tuhup	-	923	923
5.	Barito Tuhup Raya	-	2	2
6.	Tanah Siang	-	673	673
7.	Tanah Siang Selatan	-	360	360
8.	Sumber Barito	-	322	322
9.	Seribu Riam	-	141	141
10.	Uut Murung	-	78	78
	<b>Murung Raya</b>	<b>55</b>	<b>4 543</b>	<b>4 598</b>

Sumber: Dinas Pendidikan dan Kebudayaan Kabupaten Murung Raya

Source: Educational dan Cultural Office of Murung Raya Regency

**Tabel 4.1.4 Jumlah Sekolah, Guru, dan Murid Sekolah Dasar (SD) di Bawah  
Kementerian Pendidikan dan Kebudayaan Menurut Kecamatan,  
2017/2018**  
*Number of Schools, Teachers, and Pupils in Primary Schools Under The  
Ministry of Education and Culture by Sub District, 2017/2018*

Kecamatan Subdistrict	Sekolah/School		
	Negeri/State	Swasta/Private	Jumlah/Total
(1)	(2)	(3)	(4)
1. Permata Intan	22	-	22
2. Sungai Babuat	6	-	6
3. Murung	27	3	30
4. Laung Tuhup	29	-	29
5. Barito Tuhup Raya	11	-	11
6. Tanah Siang	37	-	37
7. Tanah Siang Selatan	8	-	8
8. Sumber Barito	14	-	14
9. Seribu Riam	8	1	9
10. Uut Murung	5	-	5
<b>Murung Raya</b>	<b>167</b>	<b>4</b>	<b>171</b>

Lanjutan Tabel/Continued Table 4.1.5

	Kecamatan Subdistrict	Guru <sup>1</sup> /Teachers <sup>1</sup>		
		Negeri/State	Swasta/Private	Jumlah/Total
	(1)	(8)	(9)	(10)
1.	Permata Intan	149	-	149
2.	Sungai Babuat	37	-	37
3.	Murung	291	14	305
4.	Laung Tuhup	220	-	220
5.	Barito Tuhup Raya	52	-	52
6.	Tanah Siang	255	-	255
7.	Tanah Siang Selatan	78	-	78
8.	Sumber Barito	97	-	97
9.	Seribu Riam	39	3	42
10.	Uut Murung	29	-	29
	<b>Murung Raya</b>	<b>1 247</b>	<b>17</b>	<b>1 264</b>

Lanjutan Tabel/Continued Table 4.1.5

	Kecamatan Subdistrict	Murid/Pupils		
		Negeri/State	Swasta/Private	Jumlah/Total
	(1)	(5)	(6)	(7)
1.	Permata Intan	1 835	-	1 835
2.	Sungai Babuat	381	-	381
3.	Murung	4 118	263	4 381
4.	Laung Tuhup	2 539	-	2 539
5.	Barito Tuhup Raya	685	-	685
6.	Tanah Siang	1 995	-	1 995
7.	Tanah Siang Selatan	787	-	787
8.	Sumber Barito	1 346	-	1 346
9.	Seribu Riam	569	26	595
10.	Uut Murung	390	-	390
	<b>Murung Raya</b>	<b>14 645</b>	<b>289</b>	<b>14 934</b>

**Catatan/Note** : <sup>1</sup> Jumlah guru termasuk kepala sekolah dan guru/The total of teachers including headmaster and teacher

**Sumber/Source** : Kementerian Pendidikan dan Kebudayaan, Data Semester Ganjil 2017/Ministry of Educations and Culture, 2017 Odd Semester Data

**Tabel 4.1.5 Banyaknya Sekolah, Murid dan Guru Madrasah Ibtidaiyah (MI) Menurut Kecamatan dan Status Sekolah di Kabupaten Murung Raya, 2017/2018**

*Number of Schools, Pupils and Teachers in Madrasah Ibtidaiyah by Subdistrict and Status of School in Murung Raya Regency, 2017/2018*

Kecamatan Subdistrict	Sekolah/School		
	Negeri/State	Swasta/Private	Jumlah/Total
(1)	(2)	(3)	(4)
1. Permata Intan	-	1	1
2. Sungai Babuat	-	-	-
3. Murung	1	2	3
4. Laung Tuhup	2	1	3
5. Barito Tuhup Raya	-	-	-
6. Tanah Siang	-	-	-
7. Tanah Siang Selatan	-	-	-
8. Sumber Barito	-	-	-
9. Seribu Riam	-	-	-
10. Uut Murung	-	-	-
<b>Murung Raya</b>	<b>3</b>	<b>3</b>	<b>3</b>

Lanjutan Tabel/Continued Table 4.1.6

Kecamatan Subdistrict	Guru/Teachers		
	Negeri/State	Swasta/Private	Jumlah/Total
(1)	(5)	(6)	(7)
1. Permata Intan	-	6	6
2. Sungai Babuat	-	-	-
3. Murung	30	40	70
4. Laung Tuhup	37	6	43
5. Barito Tuhup Raya	-	-	-
6. Tanah Siang	-	-	-
7. Tanah Siang Selatan	-	-	-
8. Sumber Barito	-	-	-
9. Seribu Riam	-	-	-
10. Uut Murung	-	-	-
<b>Murung Raya</b>	<b>67</b>	<b>52</b>	<b>119</b>

Lanjutan Tabel/Continued Table 4.1.6

	Kecamatan Subdistrict	Murid/Pupils		
		Negeri/State	Swasta/Private	Jumlah/Total
	(1)	(8)	(9)	(10)
1.	Permata Intan	-	70	70
2.	Sungai Babuat	-	-	
3.	Murung	546	639	1 185
4.	Laung Tuhup	517	18	535
5.	Barito Tuhup Raya	-	-	
6.	Tanah Siang	-	-	
7.	Tanah Siang Selatan	-	-	
8.	Sumber Barito	-	-	
9.	Seribu Riam	-	-	
10.	Uut Murung	-	-	
	<b>Murung Raya</b>	<b>1 063</b>	<b>727</b>	<b>1 720</b>

Sumber/Source: Kementerian Agama, Data Semester Ganjil 2018/Ministry of Religious Affairs, 2018  
Odd Semester Data



**Tabel 4.1.6 Jumlah Sekolah, Guru, dan Murid Sekolah Menengah Pertama (SMP) di Bawah Kementerian Pendidikan dan Kebudayaan Menurut Kecamatan, 2017/2018**

*Number of Schools, Teachers, and Pupils in Junior High Schools Under The Ministry of Education and Culture by Sub District, 2017/2018*

Kecamatan Subdistrict	Sekolah/School		
	Negeri/State	Swasta/Private	Jumlah/Total
(1)	(2)	(3)	(4)
1. Permata Intan	10	-	10
2. Sungai Babuat	3	-	3
3. Murung	8	3	11
4. Laung Tuhup	10	1	11
5. Barito Tuhup Raya	3	-	3
6. Tanah Siang	12	-	12
7. Tanah Siang Selatan	1	-	2
8. Sumber Barito	5	1	6
9. Seribu Riam	3	1	4
10. Uut Murung	3	-	3
<b>Murung Raya</b>	<b>58</b>	<b>6</b>	<b>64</b>

Lanjutan Tabel/Continued Table 4.1.7

	Kecamatan Subdistrict	Guru <sup>1</sup> /Teachers <sup>1</sup>		
		Negeri/State	Swasta/Private	Jumlah/Total
	(1)	(8)	(9)	(10)
1.	Permata Intan	56	-	56
2.	Sungai Babuat	14	-	14
3.	Murung	139	15	154
4.	Laung Tuhup	75	5	80
5.	Barito Tuhup Raya	15	-	15
6.	Tanah Siang	86	-	86
7.	Tanah Siang Selatan	16	-	16
8.	Sumber Barito	27	3	30
9.	Seribu Riam	12	-	12
10.	Uut Murung	10	-	10
	<b>Murung Raya</b>	<b>450</b>	<b>23</b>	<b>473</b>

Lanjutan Tabel/Continued Table 4.1.7

Kecamatan Subdistrict	Murid/Pupils		
	Negeri/State	Swasta/Private	Jumlah/Total
(1)	(5)	(6)	(7)
1. Permata Intan	603	-	603
2. Sungai Babuat	131	-	131
3. Murung	1 785	208	1 993
4. Laung Tuhup	970	11	981
5. Barito Tuhup Raya	214	-	214
6. Tanah Siang	832	-	832
7. Tanah Siang Selatan	192	-	192
8. Sumber Barito	359	46	405
9. Seribu Riam	206	55	261
10. Uut Murung	142	-	142
<b>Murung Raya</b>	<b>5 434</b>	<b>320</b>	<b>5 754</b>

**Catatan/Note** : <sup>1</sup> Jumlah guru termasuk kepala sekolah dan guru/*The total of teachers including headmaster and teacher*

**Sumber/Source** : Kementerian Pendidikan dan Kebudayaan, Data Semester Ganjil 2017/*Ministry of Educations and Culture, 2017 Odd Semester Data*

**Tabel 4.1.7 Banyaknya Sekolah, Murid dan Guru Madrasah Tsanawiyah (MTs) Menurut Kecamatan dan Status Sekolah di Kabupaten Murung Raya, 2017/2018**

*Number of Schools, Pupils and Teachers in Madrasah Tsanawiyah (MTs) by Subdistrict and Status of School in Murung Raya Regency, 2017/2018*

Kecamatan Subdistrict	Sekolah/School		
	Negeri/State	Swasta/Private	Jumlah/Total
(1)	(2)	(3)	(4)
1. Permata Intan	-	1	1
2. Sungai Babuat	-	-	-
3. Murung	1	1	2
4. Laung Tuhup	1	-	1
5. Barito Tuhup Raya	-	-	-
6. Tanah Siang	-	-	-
7. Tanah Siang Selatan	-	-	-
8. Sumber Barito	-	-	-
9. Seribu Riam	-	-	-
10. Uut Murung	-	-	-
<b>Murung Raya</b>	<b>2</b>	<b>2</b>	<b>4</b>

Lanjutan Tabel/Continued Table 4.1.8

Kecamatan Subdistrict	Guru/Teachers		
	Negeri/State	Swasta/Private	Jumlah/Total
(1)	(5)	(6)	(7)
1. Permata Intan	-	10	10
2. Sungai Babuat	-	-	-
3. Murung	37	9	46
4. Laung Tuhup	27		27
5. Barito Tuhup Raya	-	-	-
6. Tanah Siang	-	-	-
7. Tanah Siang Selatan	-	-	-
8. Sumber Barito	-	-	-
9. Seribu Riam	-	-	-
10. Uut Murung	-	-	-
<b>Murung Raya</b>	<b>54</b>	<b>19</b>	<b>83</b>

Lanjutan Tabel/Continued Table 4.1.8

	Kecamatan Subdistrict	Murid/Pupils		
		Negeri/State	Swasta/Private	Jumlah/Total
	(1)	(8)	(9)	(10)
1.	Permata Intan	-	152	152
2.	Sungai Babuat	-	-	-
3.	Murung	486	50	536
4.	Laung Tuhup	396	-	396
5.	Barito Tuhup Raya	-	-	-
6.	Tanah Siang	-	-	-
7.	Tanah Siang Selatan	-	-	-
8.	Sumber Barito	-	-	-
9.	Seribu Riam	-	-	-
10.	Uut Murung	-	-	-
	<b>Murung Raya</b>	<b>882</b>	<b>202</b>	<b>1 084</b>

Sumber/Source: Kementerian Agama, Data Semester Ganjil 2018/Ministry of Religious Affairs, 2018  
Odd Semester Data

**Tabel 4.1.8 Jumlah Sekolah, Guru, dan Murid Sekolah Menengah Atas (SMA) di Bawah Kementerian Pendidikan dan Kebudayaan Menurut Kecamatan, 2018/2019**

*Number of Schools, Teachers, and Pupils in Senior High Schools Under The Ministry of Education and Culture by Sub District, 2018/2019*

Kecamatan Subdistrict	Sekolah/School		
	Negeri/State	Swasta/Private	Jumlah/Total
(1)	(2)	(3)	(4)
1. Permata Intan	1	-	1
2. Sungai Babuat	1	-	1
3. Murung	4	2	6
4. Laung Tuhup	5	-	5
5. Barito Tuhup Raya	1	-	1
6. Tanah Siang	5	-	5
7. Tanah Siang Selatan	1	-	1
8. Sumber Barito	2	-	2
9. Seribu Riam	1	-	1
10. Uut Murung	1	-	1
<b>Murung Raya</b>	<b>22</b>	<b>2</b>	<b>24</b>

Lanjutan Tabel/Continued Table 4.1.9

	Kecamatan Subdistrict	Guru <sup>1</sup> /Teachers <sup>1</sup>		
		Negeri/State	Swasta/Private	Jumlah/Total
	(1)	(8)	(9)	(10)
1.	Permata Intan	26	-	26
2.	Sungai Babuat	3	-	3
3.	Murung	78	19	97
4.	Laung Tuhup	57	-	57
5.	Barito Tuhup Raya	5	-	5
6.	Tanah Siang	40	-	40
7.	Tanah Siang Selatan	18	-	18
8.	Sumber Barito	14	-	14
9.	Seribu Riam	4	-	4
10.	Uut Murung	1	-	1
	<b>Murung Raya</b>	<b>246</b>	<b>19</b>	<b>265</b>



Lanjutan Tabel/Continued Table 4.1.9

Kecamatan Subdistrict	Murid/Pupils		
	Negeri/State	Swasta/Private	Jumlah/Total
(1)	(5)	(6)	(7)
1. Permata Intan	327	-	327
2. Sungai Babuat	50	-	50
3. Murung	1 347	177	1 524
4. Laung Tuhup	768	-	768
5. Barito Tuhup Raya	62	-	62
6. Tanah Siang	413	-	413
7. Tanah Siang Selatan	283	-	283
8. Sumber Barito	247	-	247
9. Seribu Riam	88	-	88
10. Uut Murung	40	-	40
<b>Murung Raya</b>	<b>3 625</b>	<b>177</b>	<b>3 802</b>

**Catatan/Note** : <sup>1</sup> Jumlah guru termasuk kepala sekolah dan guru/*The total of teachers including headmaster and teacher*

**Sumber/Source** : Kementerian Pendidikan dan Kebudayaan, Data Semester Ganjil 2017/*Ministry of Educations and Culture, 2017 Odd Semester Data*

**Tabel 4.1.9 Jumlah Sekolah, Guru, dan Murid Sekolah Menengah Kejuruan (SMK) di Bawah Kementerian Pendidikan dan Kebudayaan Menurut Kecamatan, 2018/2019**

*Number of Schools, Teachers, and Pupils in Vocational High Schools Under The Ministry of Education and Culture by Sub District, 2018/2019*

Kecamatan Subdistrict	Sekolah/School		
	Negeri/State	Swasta/Private	Jumlah/Total
(1)	(2)	(3)	(4)
1. Permata Intan	1	-	1
2. Sungai Babuat	-	-	-
3. Murung	-	-	-
4. Laung Tuhup	-	-	-
5. Barito Tuhup Raya	-	-	-
6. Tanah Siang	1	-	1
7. Tanah Siang Selatan	-	-	-
8. Sumber Barito	-	-	-
9. Seribu Riam	-	-	-
10. Uut Murung	-	-	-
<b>Murung Raya</b>	<b>2</b>	<b>-</b>	<b>2</b>

Lanjutan Tabel/Continued Table 4.1.11

Kecamatan Subdistrict	Murid/Pupils		
	Negeri/State	Swasta/Private	Jumlah/Total
(1)	(5)	(6)	(7)
1. Permata Intan	28	-	28
2. Sungai Babuat	-	-	-
3. Murung	-	-	-
4. Laung Tuhup	-	-	-
5. Barito Tuhup Raya	-	-	-
6. Tanah Siang	344	-	344
7. Tanah Siang Selatan	-	-	-
8. Sumber Barito	-	-	-
9. Seribu Riam	-	-	-
10. Uut Murung	-	-	-
<b>Murung Raya</b>	<b>372</b>	<b>-</b>	<b>372</b>

Lanjutan Tabel/Continued Table 4.1.11

Kecamatan Subdistrict	Guru <sup>1</sup> /Teachers <sup>1</sup>		
	Negeri/State	Swasta/Private	Jumlah/Total
(1)	(8)	(9)	(10)
1. Permata Intan	7	-	7
2. Sungai Babuat	-	-	-
3. Murung	-	-	-
4. Laung Tuhup	-	-	-
5. Barito Tuhup Raya	-	-	-
6. Tanah Siang	27	-	27
7. Tanah Siang Selatan	-	-	-
8. Sumber Barito	-	-	-
9. Seribu Riam	-	-	-
10. Uut Murung	-	-	-
<b>Murung Raya</b>	<b>34</b>	<b>-</b>	<b>34</b>

**Catatan/Note** : <sup>1</sup> Jumlah guru termasuk kepala sekolah dan guru/The total of teachers including headmaster and teacher

**Sumber/Source** : Kementerian Pendidikan dan Kebudayaan, Data Semester Ganjil 2017/Ministry of Educations and Culture, 2017 Odd Semester Data

**Tabel 4.1.10 Banyaknya Sekolah, Murid dan Guru Madrasah Aliyah (MA)**  
**Table Menurut Kecamatan dan Status Sekolah di Kabupaten Murung Raya, 2017/2018**  
*Number of Schools, Pupils and Teachers in Madrasah Aliyah (MA) by Subdistrict and Status of School in Murung Raya Regency, 2017/2018*

Kecamatan Subdistrict	Sekolah/School		
	Negeri/State	Swasta/Private	Jumlah/Total
(1)	(2)	(3)	(4)
1. Permata Intan	-	-	-
2. Sungai Babuat	-	-	-
3. Murung	1	-	1
4. Laung Tuhup	1	-	1
5. Barito Tuhup Raya	-	-	-
6. Tanah Siang	-	-	-
7. Tanah Siang Selatan	-	-	-
8. Sumber Barito	-	-	-
9. Seribu Riam	-	-	-
10. Uut Murung	-	-	-
<b>Murung Raya</b>	<b>1</b>	<b>-</b>	<b>1</b>

Lanjutan Tabel/Continued Table 4.1.10

Kecamatan Subdistrict	Guru/Teachers		
	Negeri/State	Swasta/Private	Jumlah/Total
(1)	(5)	(6)	(7)
1. Permata Intan	-	-	-
2. Sungai Babuat	-	-	-
3. Murung	41	-	41
4. Laung Tuhup	22	-	22
5. Barito Tuhup Raya	-	-	-
6. Tanah Siang	-	-	-
7. Tanah Siang Selatan	-	-	-
8. Sumber Barito	-	-	-
9. Seribu Riam	-	-	-
10. Uut Murung	-	-	-
<b>Murung Raya</b>	<b>63</b>	<b>-</b>	<b>63</b>

Lanjutan Tabel/Continued Table 4.1.10

	Kecamatan Subdistrict	Murid/Pupils		
		Negeri/State	Swasta/Private	Jumlah/Total
	(1)	(8)	(9)	(10)
1.	Permata Intan	-	-	-
2.	Sungai Babuat	-	-	-
3.	Murung	459	-	459
4.	Laung Tuhup	186	-	186
5.	Barito Tuhup Raya	-	-	-
6.	Tanah Siang	-	-	-
7.	Tanah Siang Selatan	-	-	-
8.	Sumber Barito	-	-	-
9.	Seribu Riam	-	-	-
10.	Uut Murung	-	-	-
	<b>Murung Raya</b>	<b>645</b>		<b>645</b>

Sumber/Source: Kementerian Agama, Data Semester Ganjil 2018/Ministry of Religious Affairs, 2018  
Odd Semester Data

**Tabel 4.1.11 Jumlah Desa/Kelurahan yang Memiliki Fasilitas Sekolah Menurut Kecamatan dan Tingkat Pendidikan, 2011-2018**  
*Number of Villages Having Educational Facilities by Sub District and Educational Level, 2011-2018*

Kecamatan Subdistrict	SD <i>Primary School</i>			SMP <i>Junior High School</i>		
	2011	2014	2018	2011	2014	2018
	(2)	(3)	(4)	(5)	(6)	(7)
1. Permata Intan	12	12	12	4	7	10
2. Sungai Babuat	6	6	6	1	2	6
3. Murung	15	15	15	9	7	9
4. Laung Tuhup	24	24	25	7	11	12
5. Barito Tuhup Raya	10	10	10	2	2	4
6. Tanah Siang	27	27	27	10	13	13
7. Tanah Siang Selatan	6	6	7	1	1	2
8. Sumber Barito	9	9	9	2	5	7
9. Seribu Riam	7	7	7	2	3	6
10. Uut Murung	5	5	5	1	3	3
<b>Murung Raya</b>	<b>121</b>	<b>121</b>	<b>123</b>	<b>39</b>	<b>54</b>	<b>72</b>



Lanjutan Tabel/Continued Table 4.1.12

Kecamatan Subdistrict	SMA Senior High School			SMK Vocational School		
	2011	2014	2018	2011	2014	2018
	(2)	(3)	(4)	(5)	(6)	(7)
(1)						
1. Permata Intan	1	1	1	-	1	1
2. Sungai Babuat	-	1	5	-	-	3
3. Murung	2	3	6	-	-	1
4. Laung Tuhup	3	4	6	-	-	-
5. Barito Tuhup Raya	-	1	1	-	-	-
6. Tanah Siang	1	3	6	1	1	1
7. Tanah Siang Selatan	1	1	1	-	-	-
8. Sumber Barito	1	2	2	1	-	-
9. Seribu Riam	1	1	1	-	-	-
10. Uut Murung	-	1	1	-	-	-
<b>Murung Raya</b>	<b>10</b>	<b>18</b>	<b>30</b>	<b>2</b>	<b>2</b>	<b>6</b>

Lanjutan Tabel/Continued Table 4.1.12

	Kecamatan Subdistrict	Perguruan Tinggi University		
		2011	2014	2018
		(1)	(2)	(3)
1.	Permata Intan	-	-	-
2.	Sungai Babuat	-	-	-
3.	Murung	-	-	-
4.	Laung Tuhup	-	-	-
5.	Barito Tuhup Raya	-	-	-
6.	Tanah Siang	-	-	-
7.	Tanah Siang Selatan	-	-	-
8.	Sumber Barito	-	-	-
9.	Seribu Riam	-	-	-
10.	Uut Murung	-	-	-
	<b>Murung Raya</b>	-	-	-

Sumber/ Source : BPS, Pendataan Potensi Desa (Podes)/ BPS–Statistics Indonesia, Village Potential Data Collection

**Tabel 4.1.12 Persentase Penduduk Usia 7–24 Tahun Menurut Jenis Kelamin, Kelompok Umur Sekolah, dan Partisipasi Sekolah di Kabupaten Murung Raya, 2018**  
*Percentage of Population Aged 7-24 Years by Gender, Age Group, and School Participation in Murung Raya Regency, 2018*

Jenis Kelamin dan Kelompok Umur Sekolah <i>Gender and School Age Group</i>	Partisipasi Sekolah/School Participation		
	Tidak/Belum Pernah Sekolah <i>Not/Never Attending School</i>	Masih Sekolah <i>Attending School</i>	Tidak Sekolah Lagi <i>Not Attending School Anymore</i>
(1)	(2)	(3)	(4)
<b>Laki-Laki/Male</b>			
7–12	...	...	...
13–15	...	...	...
16–18	...	...	...
19–24	...	...	...
<b>7–24</b>	<b>0,90</b>	<b>69,80</b>	<b>29,30</b>
<b>Perempuan/Female</b>			
7–12	...	...	...
13–15	...	...	...
16–18	...	...	...
19–24	...	...	...
<b>7–24</b>	<b>0,26</b>	<b>68,45</b>	<b>31,30</b>
<b>Laki-laki+Perempuan/Male+Female</b>			
7–12	...	...	...
13–15	...	...	...
16–18	...	...	...
19–24	...	...	...
<b>7–24</b>	<b>0,57</b>	<b>69,11</b>	<b>30,32</b>

Sumber : Survei Sosial Ekonomi Nasional Kor, Maret 2018

Source : National Socio Economic Survey kor, March 2018

**Tabel 4.1.13 Angka Partisipasi Murni (APM) dan Angka Partisipasi Kasar (APK) Menurut Jenjang Pendidikan di Kabupaten Murung Raya, 2018**  
*Net Enrollment Rate and Gross Enrollment Rate by Educational Level in Murung Raya Regency, 2018*

<b>Jenjang Pendidikan</b> <i>Educational Level</i>	<b>APM</b> <i>Net Enrollment Rate</i>	<b>APK</b> <i>Gross Enrollment Rate</i>
(1)	(2)	(3)
SD/MI <i>Elementary School</i>	98,88	108,23
SMP/MTs <i>Junior High School</i>	73,96	88,97
SMA/SMK/MA <i>Senior High School</i>	42,58	63,39

Sumber : Survei Sosial Ekonomi Nasional (Susenas) Kor, Maret 2018  
 Source : *National Socio Economic Survey Kor, March 2018*

**Tabel 4.1.14 Angka Partisipasi Kasar (APK) Menurut Tingkat Pendidikan dan Jenis Kelamin di Kabupaten Murung Raya, 2018**  
*Gross Enrollment Rate (APK) by Education Level and Gender in Murung Raya Regency, 2018*

No,	Tingkat Pendidikan <i>Education Level</i>	Laki-laki/ <i>Male</i>	Perempuan/ <i>Female</i>	Laki-laki dan Perempuan/ <i>Male and Female</i>
(1)	(2)	(3)	(4)	(5)
1.	Sekolah Dasar (SD)/ Sederajat <i>Primary School</i>	107,66	108,73	108,23
2.	Sekolah Menengah Pertama (SMP)/Sederajat <i>Junior High School</i>	88,65	89,29	88,97
3.	Sekolah Menengah Atas (SMA)/Sederajat <i>Senior High School</i>	67,17	59,85	63,39
	Perguruan Tinggi <i>University</i>	10,00	5,65	7,87

Sumber : Survei Sosial Ekonomi Nasional (Susenas) Kor, Maret 2018  
 Source : *National Socio Economic Survey Kor, March 2018*

**Tabel 4.1.15 Angka Partisipasi Murni (APM) Menurut Tingkat Pendidikan dan Jenis Kelamin di Kabupaten Murung Raya, 2018**

*Net Enrolment Rate (APM) by Education Level and Gender in Murung Raya Regency, 2018*

No,	Tingkat Pendidikan Education Level	Laki-laki/ Male	Perempuan/ Female	Laki-laki dan Perempuan/ Male and Female
(1)	(2)	(3)	(4)	(5)
1.	Sekolah Dasar (SD)/ Sederajat <i>Primary School</i>	98,34	99,36	98,88
2.	Sekolah Menengah Pertama (SMP)/Sederajat <i>Junior High School</i>	71,98	76,01	76,70
3.	Sekolah Menengah Atas (SMA)/Sederajat <i>Senior High School</i>	42,83	42,35	53,67
4.	Perguruan Tinggi <i>University</i>	2,70	5,65	14,56

Sumber : Survei Sosial Ekonomi Nasional (Susenas) Kor, Maret 2018

Source : *National Socio Economic Survey Kor, March 2018*

**Tabel 4.1.16 Angka Partisipasi Sekolah (APS) Menurut Kelompok Umur dan Jenis Kelamin di Kabupaten Murung Raya, 2018**  
*Table School Enrollment Rate (APS) by Age Group and Gender in Murung Raya Regency, 2018*

No,	Kelompok Umur (Tahun) <i>Group of Age (Year)</i>	Laki-laki/ <i>Male</i>	Perempuan/ <i>Female</i>	Laki-laki dan Perempuan/ <i>Male and Female</i>
(1)	(2)	(3)	(4)	(5)
1.	7-12	98,34	99,36	98,88
2.	13-15	92,38	93,36	92,87
3.	16-18	76,21	57,46	66,52
4.	19-24	10,83	7,72	9,31

Sumber : Survei Sosial Ekonomi Nasional (Susenas) Kor, Maret 2018

Source : *National Socio Economic Survey Kor, March 2018*

**Tabel 4.1.17 Hasil Evaluasi Ujian Nasional (UN) Menurut Tingkat Sekolah dan Kecamatan di Kabupaten Murung Raya, 2017/2018**

*Evaluation Result of National Examination by School Level and Subdistrict in Murung Raya Regency, 2017/2018*

Kecamatan Subdistrict	Sekolah Dasar/Sederajat Primary School			SMP/Sederajat Junior High School		
	Peserta Participant	Lulus Pass	Tidak Lulus Not Pass	Peserta Participant	Lulus Pass	Tidak Lulus Not Pass
(1)	(2)	(3)	(4)	(5)	(6)	(7)
1. Permata Intan	280	280	-	176	176	-
2. Sungai Babuat	66	66	-	35	35	-
3. Murung	696	696	-	634	634	-
4. Laung Tuhup	402	402	-	320	320	-
5. Barito Tuhup Raya	102	102	-	58	58	-
6. Tanah Siang	347	347	-	247	247	-
7. Tanah Siang Selatan	119	119	-	53	53	-
8. Sumber Barito	204	204	-	115	115	-
9. Seribu Riam	89	89	-	79	79	-
10. Uut Murung	72	72	-	45	45	-
<b>Murung Raya</b>	<b>2377</b>	<b>2377</b>	-	<b>1762</b>	<b>1762</b>	-



Lanjutan Tabel/ Continued Table 4.1.18

Kecamatan Subdistrict	SMA Senior High School			SMU Kejuruan Vocational Senior High School		
	Peserta Partici- pant	Lulus Pass	Tidak Lulus Not Pass	Peserta Partici- pant	Lulus Pass	Tidak Lulus Not Pass
(1)	(8)	(9)	(10)	(11)	(12)	(13)
1. Permata Intan	98	98	-	-	-	-
2. Sungai Babuat	12	12	-	-	-	-
3. Murung	521	521	-	-	-	-
4. Laung Tuhup	256	256	-	-	-	-
5. Barito Tuhup Raya	25	25	-	-	-	-
6. Tanah Siang	130	130	-	99	99	-
7. Tanah Siang Selatan	79	79	-	-	-	-
8. Sumber Barito	79	79	-	-	-	-
9. Seribu Riam	25	25	-	-	-	-
10. Uut Murung	9	9	-	-	-	-
<b>Murung Raya</b>	<b>1234</b>	<b>1234</b>	-	-	-	-

Sumber : Dinas Pendidikan dan Kebudayaan Kabupaten Murung Raya

Source : Educational dan Cultural Office of Murung Raya Regency

## 4.2 KESEHATAN/HEALTH

## 4.2.1 Jumlah Desa/Kelurahan yang Memiliki Sarana Kesehatan Menurut

**Tabel** Kecamatan di Kabupaten Murung Raya, 2018

*Table* Number of Villages and Wards by Existence of Health Facility and Subdistrict in Murung Raya Regency, 2018

Kecamatan Subdistrict	Rumah Sakit Hospital			Rumah Sakit Bersalin Maternity Hospital		
	2011	2014	2018	2011	2014	2018
(1)	(2)	(3)	(4)	(5)	(6)	(7)
1. Permata Intan	-	-	-	-	-	-
2. Sungai Babuat	-	-	-	-	-	-
3. Murung	1	1	1	-	-	-
4. Laung Tuhup	-	-	-	-	-	-
5. Barito Tuhup Raya	-	-	-	-	-	-
6. Tanah Siang	-	-	-	-	-	-
7. Tanah Siang Selatan	-	-	-	-	-	-
8. Sumber Barito	-	-	-	-	-	-
9. Seribu Riam	-	-	-	-	-	-
10. Uut Murung	-	-	-	-	-	-
<b>Murung Raya</b>	<b>1</b>	<b>1</b>	<b>1</b>	-	-	-

Lanjutan Tabel/ Continued Table 4.2.1

Kecamatan Subdistrict	Poliklinik Polyclinic			Puskesmas Public Health Center		
	2011	2014	2018	2011	2014	2018
(1)	(2)	(3)	(4)	(5)	(6)	(7)
1. Permata Intan	-	-	-	1	1	1
2. Sungai Babuat	-	-	-	1	1	1
3. Murung	1	1	1	2	3	4
4. Laung Tuhup	-	-	1	3	3	3
5. Barito Tuhup Raya	-	-	-	-	1	1
6. Tanah Siang	-	2	-	2	2	2
7. Tanah Siang Selatan	-	-	-	-	-	1
8. Sumber Barito	-	-	1	1	1	1
9. Seribu Riam	-	-	-	1	1	2
10. Uut Murung	-	-	-	1	1	2
<b>Murung Raya</b>	<b>1</b>	<b>3</b>	<b>3</b>	<b>12</b>	<b>14</b>	<b>18</b>

Lanjutan Tabel/ Continued Table 4.2.1

Kecamatan Subdistrict	Puskesmas Pembantu Subsidiary of Public Health Center			Apotek Pharmacy		
	2011	2014	2018	2011	2014	2018
(1)	(2)	(3)	(4)	(5)	(6)	(7)
1. Permata Intan	7	10	12	-	-	1
2. Sungai Babuat	1	3	5	-	-	-
3. Murung	13	13	13	1	1	1
4. Laung Tuhup	13	16	23	-	-	-
5. Barito Tuhup Raya	6	5	10	-	-	-
6. Tanah Siang	18	21	24	-	-	-
7. Tanah Siang Selatan	5	6	5	-	-	-
8. Sumber Barito	6	6	8	-	-	-
9. Seribu Riam	3	5	6	-	-	-
10. Uut Murung	3	4	3	-	-	-
<b>Murung Raya</b>	<b>75</b>	<b>89</b>	<b>109</b>	<b>1</b>	<b>1</b>	<b>2</b>

Sumber/ Source : BPS, Pendataan Potensi Desa (Podes)/ BPS-Statistics Indonesia, Village Potential Data Collection

**Tabel 4.2.2 Jumlah Rumah Sakit Umum, Rumah Sakit Khusus, dan Puskesmas Menurut Kecamatan, 2017 dan 2018**

*Number of General Hospital, Special Hospital, and Public Health Center by Sub District, 2017 and 2018*

Kecamatan Subdistrict	Rumah Sakit Umum <i>Geeneral Hospital</i>		Rumah Sakit Khusus <i>Special Hospital</i>		Rumah Sakit Bersalin/ Rumah Bersalin Maternity Hospital		Puskesmas <i>Public Health Center</i>	
	2017	2018	2017	2018	2017	2018	2017	2018
	(1)	(2)	(3)	(4)	(5)	(6)	(7)	(8)
1. Permata Intan	-	-	-	-	-	-	1	1
2. Sungai Babuat	-	-	-	-	-	-	1	1
3. Murung	1	1	-	-	-	-	3	3
4. Laung Tuhup	-	-	-	-	-	-	3	3
5. Barito Tuhup Raya	-	-	-	-	-	-	1	1
6. Tanah Siang	-	-	-	-	-	-	2	2
7. Tanah Siang Selatan	-	-	-	-	-	-	1	1
8. Sumber Barito	-	-	-	-	-	-	1	1
9. Seribu Riam	-	-	-	-	-	-	1	1
10. Uut Murung	-	-	-	-	-	-	1	1
<b>Murung Raya</b>	<b>1</b>	<b>1</b>	<b>-</b>	<b>-</b>	<b>-</b>	<b>-</b>	<b>15</b>	<b>15</b>

Lanjutan Tabel/ Continued Table 4.2.2

Kecamatan Subdistrict	Klinik/Balai Kesehatan Medical Clinic		Posyandu Integrated Service Post		Pondok Bersalin Desa (Polindes) Village Maternity Cottage	
	2017	2018	2017	2018	2017	2018
(1)	(2)	(3)	(4)	(5)	(6)	(7)
1. Permata Intan	-	-	12	12	-	-
2. Sungai Babuat	-	-	7	7	-	-
3. Murung	1	1	28	28	1	2
4. Laung Tuhup	-	-	37	37	-	-
5. Barito Tuhup Raya	-	-	14	14	-	-
6. Tanah Siang	-	-	27	27	-	-
7. Tanah Siang Selatan	-	-	12	12	-	-
8. Sumber Barito	-	-	10	10	2	-
9. Seribu Riam	-	-	7	7	-	-
10. Uut Murung	-	-	6	6	-	-
<b>Murung Raya</b>	<b>1</b>	<b>1</b>	<b>160</b>	<b>160</b>	<b>3</b>	<b>2</b>

Sumber : Dinas Kesehatan Kabupaten Murung Raya

Source : Health Office of Murung Raya Regency

**Tabel 4.2.3 Jumlah Rumah Sakit Menurut Kapasitas Tidur dan Kecamatan di Kabupaten Murung Raya, 2018**

*Number of Hospital by Beds Capacity and Subdistrict in Murung Raya Regency, 2018*

Kecamatan Subdistrict	Rumah Sakit Umum General Hospital	Kapasitas Tempat Tidur Bed Capacity
(1)	(2)	(3)
1. Permata Intan	-	-
2. Sungai Babuat	-	-
3. Murung	1	84
4. Laung Tuhup	-	-
5. Barito Tuhup Raya	-	-
6. Tanah Siang	-	-
7. Tanah Siang Selatan	-	-
8. Sumber Barito	-	-
9. Seribu Riam	-	-
10. Uut Murung	-	-
<b>Jumlah/Total</b>	<b>1</b>	<b>84</b>
<b>2017</b>	<b>1</b>	<b>84</b>
<b>2016</b>	<b>1</b>	<b>84</b>
<b>2015</b>	<b>1</b>	<b>69</b>
<b>2014</b>	<b>1</b>	<b>59</b>
<b>2013</b>	<b>1</b>	<b>65</b>
<b>2012</b>	<b>1</b>	<b>75</b>

Sumber : Rumah Sakit Umum Daerah Puruk Cahu

Source : Puruk Cahu Regional Public Hospital

**Tabel 4.2.4 Indikator Kinerja Rumah Sakit Umum Daerah Puruk Cahu di Kabupaten Murung Raya, 2018**  
*Performance Indicators of Puruk Cahu Regional Public Hospital in Murung Raya Regency, 2018*

Uraian <i>Description</i>	Nilai <i>Value</i>
(1)	(2)
Angka Penggunaan Tempat Tidur/ <i>Bed Occupancy Ratio (BOR)</i>	68%
Rata-rata lamanya pasien dirawat/ <i>Average Length of Stay (AvLOS/LOS)</i>	3 hari
Angka Perputaran Tempat Tidur/ <i>Bed Turn Over (BTO)</i>	2 hari
Tenggang Perputaran/ <i>Turn Over Interval (TOI)</i>	73 kali

Sumber : Rumah Sakit Umum Daerah Puruk Cahu  
 Source : *Puruk Cahu Regional Public Hospital*



**Tabel 4.2.5 Jumlah Tenaga Kesehatan Menurut Kecamatan di Kabupaten Murung Raya, 2018**  
*Number of Medical Personnel by Subdistrict in Murung Raya Regency, 2018*

Kecamatan Subdistrict	Dokter Doctor	Perawat Nurse	Bidan Midwife	Farmasi Pharma- ceutical	Ahli Gizi Nutritionist
(1)	(2)	(3)	(4)	(5)	(6)
1. Permata Intan	2	31	27	0	9
2. Sungai Babuat	2	17	8	0	5
3. Murung	40	139	65	14	245
4. Laung Tuhup	7	59	38	3	28
5. Barito Tuhup Raya	2	16	23	0	3
6. Tanah Siang	5	82	38	1	15
7. Tanah Siang Selatan	4	20	17	0	4
8. Sumber Barito	2	23	15	1	10
9. Seribu Riam	1	16	7	1	2
10. Uut Murung	2	7	8	2	5
<b>Murung Raya</b>	<b>67</b>	<b>410</b>	<b>246</b>	<b>22</b>	<b>326</b>

Sumber/Source : Kementerian Kesehatan, <http://sisdmk.bppsdmk.kemkes.go.id/> Ministry of Health, <http://sisdmk.bppsdmk.kemkes.go.id>

**Tabel 4.2.6 Jumlah Dokter Spesialis, Dokter Umum dan Dokter Gigi di Sarana Pelayanan Kesehatan di Kabupaten Murung Raya, 2018**

*Number of Specialist Doctor, General Doctor, and Dentist in Health Facility in Murung Raya Regency, 2018*

<b>Unit Kerja</b> <i>Work Unit</i>	<b>Dokter Spesialis</b> <i>Specialist Doctors</i>	<b>Dokter Umum</b> <i>Generalist Doctors</i>	<b>Dokter Gigi</b> <i>Dentist</i>
(1)	(2)	(3)	(4)
Puskesmas/ <i>Public Health Center</i>	-	10	2
Rumah Sakit/ <i>Hospital</i>	15	10	1
Institusi Diknakes/Diklat <i>Training Health Center</i>	-	-	-
Sarana Kesehatan Lain <i>Other Health Facility</i>	-	-	-
Dinkes Kabupaten <i>Health Offices</i>	-	3	-
<b>Jumlah/Total</b>	<b>15</b>	<b>23</b>	<b>3</b>

Sumber : Dinas Kesehatan Kabupaten Murung Raya

Source : Health Office of Murung Raya Regency

**Tabel 4.2.7 Jumlah Dukun Bayi Menurut Pusat Kesehatan Masyarakat di Kabupaten Murung Raya, 2018**

*Number of Traditional Birth Attendance by Work Unit in Murung Raya Regency, 2018*

Pusat Kesehatan Masyarakat <i>Public Health Center</i>		Dukun Bayi Bermitra <i>Traditional Birth Attendance Joined Midwife</i>	Dukun Bayi Tidak Bermitra <i>Traditional Birth Attendance Not Joined Midwife</i>	Jumlah Total
(1)	(2)	(3)	(4)	
1.	Puskesmas Tumbang Lahung	31	37	68
2.	Puskesmas Tumbang Bantian	9	12	21
3.	Puskesmas Puruk Cahu	15	17	32
4.	Puskesmas Mangkahui	11	11	22
5.	Puskesmas Puruk Cahu Seberang	10	10	20
6.	Puskesmas Muara Laung	23	23	46
7.	Puskemas Muara Tuhup	8	8	16
8.	Puskesmas Batu Bua	-	-	0
9.	Puskesmas Makunjung	14	37	51
10.	Puskesmas Saripoi	3	3	6
11.	Puskesmas Konut	19	20	39
12.	Puskesmas Datah Kotou	7	8	15
13.	Puskesmas Tumbang Kunyi	26	3	29
14.	Puskesmas Muara Joloi	10	15	25
15.	Puskesmas Tumbang Olong	17	19	36
<b>Jumlah/ Total</b>		<b>203</b>	<b>223</b>	<b>426</b>

Sumber : Dinas Kesehatan Kabupaten Murung Raya

Source : Health Office of Murung Raya Regency

**Tabel 4.2.8 Jumlah Kasus Jenis Penyakit Tidak Menular dengan Kasus Terbanyak Menurut Jenis Penyakit di Kabupaten Murung Raya, 2018**  
*Number of Cases of Non-Communicable Diseases with Most Cases by Type of Disease in Murung Raya Regency, 2018*

Jenis Penyakit <i>The Type of Disease</i>		Jumlah Kasus <i>Number Of Cases</i>
(1)		(2)
1	Infeksi Akut Pada saluran Pernapasan Atas	10 134
2	Tekanan Darah Tinggi	5 018
3	Penyakit Pada Sistem Otot dan Jaringan Pengikat	3 626
4	Gastritis	3 616
5	Penyakit Kulit Alergi	2 492
6	Diare	4 059
7	OBS Febris	1 620
8	Penyakit Lain Pada Saluran Napas Bagian Atas	369
9	Asma	919
10	Karies Gigi	786
11	Typhus abdominalis	618
12	Abses Gangren Radiks	2 102
13	Dispepsia	685

Sumber : Dinas Kesehatan Kabupaten Murung Raya

Source : *Health Office of Murung Raya Regency*

**Tabel 4.2.9 Jumlah Kasus Jenis Penyakit Menular dengan Kasus Terbanyak Menurut Jenis Penyakit di Kabupaten Murung Raya, 2018**  
*Number of Cases of Communicable Diseases with Most Cases by Type of Disease in Murung Raya Regency, 2018*

	<b>Jenis Penyakit</b> <i>The Type of Disease</i>	<b>Jumlah Kasus</b> <i>Number Of Cases</i>
	(1)	(2)
1	Infeksi Akut Pada saluran Pernapasan Atas/ <i>Acute Infections In Upper Respiratory Tract</i>	10 694
2	Diare / <i>Diarrhea</i>	4 059
3	Tifus / <i>Typhoid</i>	-
4	Tuberculosis (TBC)	300
5	Rabies	62
6	Malaria	80
7	Demam Berdarah Dengue / <i>Dengue Fever</i>	84
8	Kusta / <i>Leprosy</i>	-
9	AIDS / <i>Human Immunodeficiency Virus ( HIV)</i>	6
10	Hepatitis	192

Sumber : Dinas Kesehatan Kabupaten Murung Raya  
 Source : *Health Office of Murung Raya Regency*

**Tabel 4.2.10 Jumlah Kasus Jenis Penyakit dengan Kasus Terbanyak Menurut Jenis Penyakit di Instalasi Rawat Jalan RSUD Puruk Cahu di Kabupaten Murung Raya, 2018**

*Number of Cases of Disease with Most Cases by Type of Disease in Outpatient Installation of RSUD Puruk Cahu in Murung Raya Regency, 2018*

Jenis Penyakit <i>The Type of Disease</i>		Jumlah Kasus <i>Number Of Cases</i>
(1)		(2)
1.	Hipertensi/ <i>Hypertension</i>	600
2.	Penyakit Maag/ <i>Dispepsia</i>	504
3.	Lung TB (Diagnosa)/ <i>Pulmonary Tuberculosis (Diagnose)</i>	800
4.	Diabetes Melitus/ <i>Diabetes Mellitus</i>	457
5.	Gagal Jantung/ <i>Congestif Heart Failure (CHF)</i>	451
6.	Bronkitis/ <i>Bronchitis</i>	338
7.	Nyeri Pinggang/ <i>Low Back Pain (LBP)</i>	50
8.	Paru-Paru Basah/ <i>Pneumonia</i>	73
9.	Stroke/ <i>Stroke Non Hemoragik (SNH)</i>	62
10.	Peradangan Dinding Sinus/ <i>Sinusitis</i>	28

Sumber : Rumah Sakit Umum Daerah Puruk Cahu

Source : *Puruk Cahu Regional Public Hospital*

**Tabel 4.2.11 Jumlah Kasus Jenis Penyakit dengan Kasus Terbanyak Menurut Jenis Penyakit di Instalasi Rawat Inap RSUD Puruk Cahu di Kabupaten Murung Raya, 2018**

*Number of Cases of Disease with Most Cases by Type of Disease in Hospitalization Installation of RSUD Puruk Cahu in Murung Raya Regency, 2018*

Jenis Penyakit / The Type of Disease		Jumlah Kasus Number Of Cases
(1)		(2)
1.	Penyakit Maag/ <i>Dispepsia</i>	178
2.	Paru-Paru Basah/ <i>Pneumonia</i>	122
3.	Hipertensi/ <i>Hypertension</i>	189
4.	Lung TB (Diagnosa)/ <i>Pulmonary Tuberculosis (Diagnose)</i>	231
5.	Tumor atau Kanker/ <i>Tumor or Cancer</i>	154
6.	Anemia/ <i>Anemia</i>	190
7.	Gagal Jantung/ <i>Congestif Heart Failure (CHF)</i>	190
8.	Penyakit Paru Obstruktif Kronis/ <i>Chronic Obstructive Pulmonary Disease</i>	148
9.	Diabetes Melitus/ <i>Diabetes Mellitus</i>	100
10.	TB Paru/ <i>Tuberculosis</i>	231

Sumber : Rumah Sakit Umum Daerah Puruk Cahu

Source : *Puruk Cahu Regional Public Hospital*

**Tabel 4.2.12 Jumlah Kasus Jenis Penyakit dengan Kasus Terbanyak Menurut Jenis Penyakit di Instalasi Gawat Darurat RSUD Puruk Cahu di Kabupaten Murung Raya, 2018**

*Number of Cases of Disease with Most Cases by Type of Disease in Emergency Departments of RSUD Puruk Cahu in Murung Raya Regency, 2018*

Jenis Penyakit <i>The Type of Disease</i>		Jumlah Kasus <i>Number Of Cases</i>
(1)		(2)
1.	Hipertensi/ <i>Hypertension</i>	189
2.	Penyakit Maag/ <i>Dispepsia</i>	178
3.	Lung TB (Diagnosa)/ <i>Pulmonary Tuberculosis (Diagnose)</i>	231
4.	Diabetes Melitus/ <i>Diabetes Mellitus</i>	100
5.	Gagal Jantung/ <i>Congestif Heart Failure (CHF)</i>	157
6.	Bronkitis/ <i>Bronchitis</i>	71
7.	Nyeri Pinggang/ <i>Low Back Pain (LBP)</i>	3
8.	Paru-Paru Basah/ <i>Pneumonia</i>	122
9.	Stroke/ <i>Stroke Non Hemoragik (SNH)</i>	60
10.	Peradangan Dinding Sinus/ <i>Sinusitis</i>	-

Sumber : Rumah Sakit Umum Daerah Puruk Cahu  
 Source : *Puruk Cahu Regional Public Hospital*



**Tabel 4.2.13 Persentase Penduduk yang Mempunyai Keluhan Kesehatan Selama Sebulan Terakhir Menurut Jenis Kelamin di Kabupaten Murung Raya, 2016-2018**

*Number of People Who Had Health Complaint During s Month Prior to The Survey by Gender, 2016-2018*

Kalsifikasi Classification		2016	2017	2018
(1)		(2)	(3)	(4)
1.	Laki-laki/ Male	24,04	25,34	28,86
2.	Perempuan/ Female	22,01	23,68	28,76
3.	Laki-laki + Perempuan / Total	23,06	24,54	28,17

Sumber : Survei Sosial Ekonomi Nasional Kor, Maret 2018

Source : *National Socio Economic Survey kor, March 2018*

**Tabel 4.2.14 Jumlah Pasien yang Mengalami Operasi pada RSUD Puruk Cahu Menurut Jenis Operasi di Kabupaten Murung Raya, 2018**  
*Number of Patients That Operation Experienced in RSUD Puruk Cahu by Type of Operation in Murung Raya Regency, 2018*

<b>Jenis Penyakit</b> <i>The Type of Disease</i>		<b>Jumlah Kasus</b> <i>Number Of Cases</i>
(1)		(2)
1.	Anestesi Umum (Operasi Besar)/ <i>General Anesthesia</i>	582
2.	Anestesi Spiral (Operasi Sedang)/ <i>Spiral Anesthesia</i>	255
3.	Operasi Kecil/ <i>Minor Surgery</i>	15
4.	Operasi Khusus/ <i>Special Operations</i>	139
5.	Operasi K2/ <i>K2 Operation</i>	-

Sumber : Rumah Sakit Umum Daerah Puruk Cahu  
 Source : *Puruk Cahu Regional Public Hospital*

**Tabel 4.2.15 Jumlah Kunjungan Pasien di RSUD Puruk Cahu Menurut Jenis Jaminan Kesehatan di Kabupaten Murung Raya, 2018**  
*Number of Patients Visits in RSUD Puruk Cahu by Type of Health Insurance in Murung Raya Regency, 2018*

Jaminan Kesehatan Health Insurance	Instalasi/Installation			Jumlah Total
	Rawat Jalan Outpatient Installation	Rawat Inap Hospitalizat i-on Installation	Gawat Darurat Emergency Department	
(1)	(2)	(3)	(4)	(5)
1. Jaminan Kesehatan Nasional (JKN) <i>National Health Insurance</i>	21 864	6 670	1 817	30 351
2. Jaminan Kesehatan Daerah <sup>1</sup> <i>Regional Health Insurance</i> <sup>1</sup>	-	-	-	-
3. Umum/ <i>General</i>	3 016	300	1 057	4 373
4. Gratis <sup>2</sup> / Free <sup>2</sup>	14	64	8	86
<b>Jumlah/Total</b>	<b>24 894</b>	<b>7 034</b>	<b>2 882</b>	<b>34 810</b>

**Catatan/ Notes:**

<sup>1</sup> Jaminan Kesehatan daerah pada tahun 2018 digabung dengan Jaminan Kesehatan Nasional / Regional Health Insurance in 2018 has been merged with the National Health Insurance

<sup>2</sup> Gratis dikhususkan untuk karyawan rumah sakit yang belum ditanggung oleh JKN/ Jamkesda / Free is devoted to hospital employees who have not been covered by JKN / Jamkesda

Sumber/ Source : Rumah Sakit Umum Daerah Puruk Cahu / Puruk Cahu Regional Public Hospital

**Tabel 4.2.16 Jumlah Persalinan Hidup dan Persalinan Mati Bayi Menurut Pusat Kesehatan Masyarakat di Kabupaten Murung Raya, 2018**  
*Number of Baby Living Birth and Dead Birth by Public Health Center in Murung Raya Regency, 2018*

	<b>Pusat Kesehatan Masyarakat</b> <i>Public Health Center</i>	<b>Persalinan Hidup</b> <i>Living Birth</i>	<b>Persalinan Mati</b> <i>Dead Birth</i>
	(1)	(2)	(3)
1.	Puskesmas Tumbang Lahung	213	2
2.	Puskesmas Tumbang Bantian	36	2
3.	Puskesmas Puruk Cahu	528	6
4.	Puskesmas Mangkahui	135	3
5.	Puskesmas Puruk Cahu Seberang	159	1
6.	Puskesmas Muara Laung	191	1
7.	Puskemas Muara Tuhup	74	-
8.	Puskesmas Batu Bua	117	3
9.	Puskesmas Makunjung	86	4
10.	Puskesmas Saripoi	126	1
11.	Puskesmas Konut	125	1
12.	Puskesmas Datah Kotou	124	3
13.	Puskesmas Tumbang Kunyi	182	1
14.	Puskesmas Muara Joloi	61	1
15.	Puskesmas Tumbang Olong	34	-
	<b>Jumlah/Total</b>	<b>2 191</b>	<b>29</b>

Sumber : Dinas Kesehatan Kabupaten Murung Raya  
 Source : Health Office of Murung Raya Regency

**Tabel 4.2.17 Jumlah Bayi Berat Lahir Rendah dan Bayi Gizi Buruk Unit Kerja di Kabupaten Murung Raya, 2018**  
*Number of Baby With Low Birth Weight and Bad Malnutrition by Work Unit in Murung Raya Regency, 2018*

	<b>Unit Kerja</b> <i>Work Unit</i>	<b>Bayi Berat Lahir Rendah</b> <i>Low Birth Weight Baby</i>	<b>Bagi dengan Gizi Buruk</b> <i>Bad Malnutrition Baby</i>
	(1)	(2)	(3)
1.	Puskesmas Tumbang Lahung	2	12
2.	Puskesmas Tumbang Bantian	-	-
3.	Puskesmas Puruk Cahu	3	12
4.	Puskesmas Mangkahui	12	-
5.	Puskesmas Puruk Cahu Seberang	-	-
6.	Puskesmas Muara Laung	7	-
7.	Puskemas Muara Tuhup	3	-
8.	Puskesmas Batu Bua	-	-
9.	Puskesmas Makunjung	2	-
10.	Puskesmas Saripoi	-	-
11.	Puskesmas Konut	3	2
12.	Puskesmas Datah Kotou	-	-
13.	Puskesmas Tumbang Kunyi	5	1
14.	Puskesmas Muara Joloi	4	2
15.	Puskesmas Tumbang Olong	6	-
16.	RSUD		
	<b>Jumlah/Total</b>	<b>47</b>	<b>29</b>

Sumber : Dinas Kesehatan Kabupaten Murung Raya  
 Source : Health Office of Murung Raya Regency

**Tabel 4.2.18 Jumlah Akseptor KB Aktif Menurut Kecamatan Dan Jenis****Kontrasepsi di Kabupaten Murung Raya, 2018**

*Number of Active KB Acceptors by Subdistrict and Type of Contraception in Murung Raya Regency, 2018*

Kecamatan Subdistrict	Jenis Kontrasepsi /Type of Contraception			
	Pil Pill	IUD IUD	Kondom Condom	MOP/ Vasectomy
(1)	(2)	(3)	(4)	(5)
1. Permata Intan	925	8	40	4
2. Sungai Babuat	152	2	15	-
3. Murung	2 683	182	170	5
4. Laung Tuhup	1 258	41	45	-
5. Barito Tuhup Raya	257	4	10	-
6. Tanah Siang	739	21	61	-
7. Tanah Siang Selatan	268	3	19	1
8. Sumber Barito	397	1	5	-
9. Seribu Riam	269	2	2	-
10. Uut Murung	114	6	10	-
<b>Murung Raya</b>	<b>7 062</b>	<b>270</b>	<b>377</b>	<b>10</b>
<b>2017</b>	<b>4 199</b>	<b>185</b>	<b>86</b>	<b>10</b>
<b>2016</b>	<b>5 014</b>	<b>184</b>	<b>325</b>	<b>10</b>
<b>2015</b>	<b>5 298</b>	<b>122</b>	<b>280</b>	<b>13</b>
<b>2014</b>	<b>6 766</b>	<b>67</b>	<b>280</b>	<b>9</b>
<b>2013</b>	<b>5 767</b>	<b>64</b>	<b>531</b>	<b>7</b>

Lanjutan Tabel/ Continued Table 4.2.18

Kecamatan Subdistrict	Jenis Kontrasepsi Type of Contraception			Jumlah Total
	MOW	Suntikan Injection	Susuk Implant	
(1)	(6)	(7)	(8)	(9)
1. Permata Intan	1	872	124	1 974
2. Sungai Babuat	-	217	24	410
3. Murung	232	3 738	570	7 580
4. Laung Tuhup	1	1 560	261	3 166
5. Barito Tuhup Raya	1	382	89	743
6. Tanah Siang	7	998	351	2177
7. Tanah Siang Selatan	4	388	141	824
8. Sumber Barito	3	649	141	1196
9. Seribu Riam	1	319	73	666
10. Uut Murung	6	222	70	428
<b>Murung Raya</b>	<b>256</b>	<b>9 345</b>	<b>1 844</b>	<b>19 164</b>
<b>2017</b>	<b>77</b>	<b>5 004</b>	<b>945</b>	<b>10 506</b>
<b>2016</b>	<b>99</b>	<b>7 515</b>	<b>1 358</b>	<b>14 505</b>
<b>2015</b>	<b>56</b>	<b>7 273</b>	<b>916</b>	<b>13 958</b>
<b>2014</b>	<b>51</b>	<b>5 726</b>	<b>777</b>	<b>13 676</b>
<b>2013</b>	<b>26</b>	<b>2 976</b>	<b>712</b>	<b>13 472</b>

Sumber : Dinas Pengendalian Penduduk, Keluarga Berencana, Pemberdayaan Perempuan dan Perlindungan Anak Kabupaten Murung Raya

Source : Population Control, Family Planning, Women Empowerment, and Child Protection Office of Murung Raya Regency

**Tabel 4.2.19 Target dan Realisasi Peserta KB Aktif Menurut Jenis Metode Kontrasepsi di Kabupaten Murung Raya, 2018**

*Target and Realization of Active KB Participants by Type of Contraception Method in Murung Raya Regency, 2018*

<b>Metode Kontrasepsi</b> <i>Contraception Method</i>	<b>Target (Orang)</b> <i>Target (People)</i>	<b>Realisasi (Orang)</b> <i>Realization (People)</i>	<b>Persentase</b> <i>Percentage (%)</i>
(1)	(2)	(3)	(4)
1. IUD	36	7	19,44
2. Pil/ Pii	683	50	7,32
3. Suntikan/ Injection	1310	99	7,56
4. Kondom/ Condom	83	-	0,00
5. MOP	2	-	0,00
6. Susuk/ Implant	224	-	0,00
7. MOW	25	4	16,00
<b>Jumlah/Total</b>	<b>2363</b>	<b>160</b>	<b>6,77</b>

Sumber : Dinas Pengendalian Penduduk, Keluarga Berencana, Pemberdayaan Perempuan dan Perlindungan Anak Kabupaten Murung Raya

Source : *Population Control, Family Planning, Women Empowerment, and Child Protection Service of Murung Raya Regency*



**Tabel 4.2.20 Target Dan Realisasi Akseptor KB Baru Dan Aktif yang Dicapai Dinas KB dan Pemberdayaan Perempuan di Kabupaten Murung Raya, 2017**  
*Targets and Realization of New and Active KB Acceptors Which is Achieved by KB Office and Women's Empowerment in Murung Raya Regency, 2017*

Kecamatan Subdistrict	Baru /New			Aktif/Active		
	Target Targets	Realisasi Realization	%	Target Targets	Realisasi Realization	%
(1)	(2)	(3)	(4)	(5)	(6)	(7)
1. Permata Intan	525	411	78,29	1 908	1 302	68.24
2. Sungai Babuat	119	82	68,91	540	378	70.00
3. Murung	1 020	660	64,71	3 567	2 466	69.13
4. Laung Tuhup	735	585	79,59	2 520	2 061	81.79
5. Barito Tuhup Raya	177	139	78,53	639	466	72.93
6. Tanah Siang	709	564	79,55	2 213	1 796	81.16
7. Tanah Siang Selatan	181	136	75,14	693	685	98.85
8. Sumber Barito	435	278	63,91	1 027	637	62.03
9. Seribu Riam	140	102	72,86	609	496	81.44
10. Uut Murung	119	89	74,79	469	219	46.70
<b>Murung Raya</b>	<b>4 160</b>	<b>3 046</b>	<b>73,63</b>	<b>14 185</b>	<b>10 506</b>	<b>73.23</b>
<b>2016</b>	<b>5 009</b>	<b>3 034</b>	<b>60,57</b>	<b>15 855</b>	<b>14 505</b>	<b>92,11</b>
<b>2015</b>	<b>4 024</b>	<b>3 286</b>	<b>81,66</b>	<b>15 047</b>	<b>13 958</b>	<b>92,76</b>
<b>2014</b>	<b>3 502</b>	<b>3 385</b>	<b>96,66</b>	<b>15 047</b>	<b>13 676</b>	<b>90,89</b>

Sumber : Dinas Pengendalian Penduduk, Keluarga Berencana, Pemberdayaan Perempuan, dan Perlindungan Anak Kabupaten Murung Raya

Source : *Population Control, Family Planning, Women Empowerment, and Child Protection Office of Murung Raya Regency*

**Tabel 4.2.21 Jumlah Pasangan Usia Subur dan Peserta KB Aktif Menurut****Table Puskesmas di Kabupaten Murung Raya, 2018***Number of Eligible Couples and Family Planning Participants by Public Health Centre in Murung Raya Regency, 2018*

	<b>Puskesmas</b> <i>Public Health Centre</i>	<b>Jumlah PUS</b> <i>Eligible Couples</i>	<b>Peserta KB Aktif</b> <i>Family Planning Participants</i>
	(1)	(2)	(3)
1.	Puskesmas Puruk Cahu	3 621	3 236
2.	Puskesmas Puruk Cahu Seberang	1 173	474
3.	Puskesmas Mangkahui	1 010	765
4.	Puskesmas Datah Kotou	884	764
5.	Puskesmas Muara Laung	1 768	180
6.	Puskesmas Muara Tuhup	684	191
7.	Puskesmas Makunjung	763	68
8.	Puskesmas Batu Bua	902	916
9.	Puskesmas Konut	1838	589
10.	Puskesmas Saripoi	1 467	181
11.	Puskesmas Tumbang Lahung	1 965	1 423
12.	Puskesmas Tumbang Bantian	530	521
13.	Puskesmas Tumbang Kunyi	1 359	966
14.	Puskesmas Muara Joloi	624	215
15.	Puskesmas Tumbang Olong	445	274
	<b>Murung Raya</b>	<b>19 033</b>	<b>10 763</b>

Sumber : Dinas Kesehatan Kabupaten Murung Raya

Source : Health Office of Murung Raya Regency

## 4.3 AGAMA DAN SOSIAL LAINNYA/RELIGION AND OTHER SOCIAL AFFAIRS

**Tabel 4.3.1** Jumlah Penduduk Menurut Kecamatan dan Agama yang Dianut di Kabupaten Murung Raya, 2018  
*Number of Population by Subdistrict and Religius Affiliation in Murung Raya Regency, 2018*

	<b>Kecamatan</b> <i>Subdistrict</i>	<b>Islam</b> <i>Islam</i>	<b>Protestan</b> <i>Christian</i>	<b>Katolik</b> <i>Catholic</i>	<b>Hindu</b> <i>Hindu</i>
	(1)	(2)	(3)	(4)	(5)
1.	Permata Intan	10 308	1 092	95	510
2.	Sungai Babuat	116	1 028	126	1310
3.	Murung	31 826	4 082	799	196
4.	Laung Tuhup	17 394	1 052	411	2 405
5.	Barito Tuhup Raya	1 996	623	422	1 988
6.	Tanah Siang	1 171	5 445	3 140	3 670
7.	Tanah Siang Selatan	2 175	1 171	812	1 234
8.	Sumber Barito	3 910	1 875	63	1 037
9.	Seribu Riam	1 386	1 213	62	664
10.	Uut Murung	622	472	62	787
	<b>Murung Raya</b>	<b>70 904</b>	<b>18 053</b>	<b>5 992</b>	<b>13 801</b>

Lanjutan Tabel/Continued Table 4.3.1

	Kecamatan Subdistrict	Budha Buddha	Konghucu Konghucu	Lainnya Others	Jumlah Total
	(1)	(6)	(7)	(8)	(9)
1.	Permata Intan	-	-	-	12 005
2.	Sungai Babuat	-	-	-	2 580
3.	Murung	2	-	-	36 905
4.	Laung Tuhup	2	-	-	21 264
5.	Barito Tuhup Raya	-	-	-	5 029
6.	Tanah Siang	-	-	-	13 426
7.	Tanah Siang Selatan	-	-	-	5 392
8.	Sumber Barito	-	-	-	6 885
9.	Seribu Riam	-	-	-	3 325
10.	Uut Murung	-	-	-	1 943
	<b>Murung Raya</b>	<b>4</b>	<b>-</b>	<b>-</b>	<b>108 754</b>

Sumber : Dinas Kependudukan dan Catatan Sipil Kabupaten Murung Raya

Source : Population and Civilization Registration Office of Murung Raya Regency

**Tabel 4.3.2 Banyaknya Tempat Ibadah Menurut Kecamatan di Kabupaten Murung Raya, 2018**  
*Number of Worship Places by Subdistrict in Murung Raya Regency, 2018*

	<b>Kecamatan Subdistrict</b>	<b>Masjid Mosque</b>	<b>Musholla Mushola</b>	<b>Gereja Church</b>
	(1)	(2)	(3)	(4)
1.	Permata Intan	11	14	8
2.	Sungai Babuat	-	-	-
3.	Murung	32	48	76
4.	Laung Tuhup	15	32	-
5.	Barito Tuhup Raya	5	1	-
6.	Tanah Siang	3	2	-
7.	Tanah Siang Selatan	3	2	14
8.	Sumber Barito	8	4	-
9.	Seribu Riam	3	-	6
10.	Uut Murung	3	-	-
	<b>Murung Raya</b>	<b>83</b>	<b>103</b>	<b>104</b>

Lanjutan Tabel/Continued Table 4.3.2

Kecamatan Subdistrict	Gereja Katolik Catholic Church	Pura Temple	Vihara Vihara	Kelenteng Temple	Basarah Balai Basarah
(1)	(5)	(6)	(7)	(8)	(9)
1. Permata Intan	1	-	-	-	3
2. Sungai Babuat	1	-	-	-	3
3. Murung	4	1	-	-	1
4. Laung Tuhup	2	-	-	-	10
5. Barito Tuhup Raya	5	-	-	-	5
6. Tanah Siang	13	-	-	-	10
7. Tanah Siang Selatan	4	-	-	-	3
8. Sumber Barito	1	-	-	-	7
9. Seribu Riam	-	-	-	-	4
10. Uut Murung	-	-	-	-	2
<b>Murung Raya</b>	<b>31</b>	<b>1</b>	<b>-</b>	<b>-</b>	<b>48</b>

Sumber : Kementerian Agama Kabupaten Murung Raya

Source : Ministry Religious of Murung Raya Regency

**Tabel 4.3.3 Banyaknya Rohaniawan Menurut Kecamatan di Kabupaten Murung Raya, 2018**

*Number of Spritiual Leader by Subdistrict in Murung Raya Regency, 2018*

	<b>Kecamatan Subdistrict</b>	<b>Islam Islam</b>	<b>Protestan Protestant</b>	<b>Katolik Catholic</b>	<b>Hindu Hindu</b>
	(1)	(2)	(3)	(4)	(5)
1.	Permata Intan	14	8	-	2
2.	Sungai Babuat	-	5	-	15
3.	Murung	28	35	3	1
4.	Laung Tuhup	21	1	-	11
5.	Barito Tuhup Raya	4	1	-	4
6.	Tanah Siang	3	30	-	10
7.	Tanah Siang Selatan	2	11	-	15
8.	Sumber Barito	10	8	-	2
9.	Seribu Riam	3	2	-	2
10.	Uut Murung	2	3	-	2
	<b>Jumlah/Total</b>	<b>87</b>	<b>104</b>	<b>3</b>	<b>64</b>

Lanjutan Tabel/ Continued Table 4.3.3

	Kecamatan Subdistrict	Budha Buddhist	Konghucu Konghucu	Jumlah Total
	(1)	(6)	(7)	(9)
1.	Permata Intan	-	-	24
2.	Sungai Babuat	-	-	20
3.	Murung	-	-	67
4.	Laung Tuhup	-	-	33
5.	Barito Tuhup Raya	-	-	9
6.	Tanah Siang	-	-	43
7.	Tanah Siang Selatan	-	-	28
8.	Sumber Barito	-	-	20
9.	Seribu Riam	-	-	7
10.	Uut Murung	-	-	7
	<b>Murung Raya</b>	-	-	<b>258</b>

Sumber : Kementerian Agama Kabupaten Murung Raya

Source : Ministry of Religious Murung Raya Regency



**Tabel 4.3.4 Jumlah Jamaah Haji Menurut Tahun, Jenis Kelamin, dan ONH di Kabupaten Murung Raya, 1990/1991 – 2018-2018**  
*Number of Moslem Pilgrim by Budget Year, Gender, and Fee in Murung Raya Regency, 1990/1991 – 2018/2019*

<b>Tahun Anggaran</b> <i>Budget Year</i>	<b>Laki-laki</b> <i>Male</i>	<b>Perempuan</b> <i>Female</i>	<b>Jumlah</b> <i>Total</i>
(1)	(2)	(3)	(4)
1990/1991	15	20	35
1991/1992	12	13	25
1992/1993	21	25	46
1993/1994	41	47	88
1994/1995	43	54	97
1995/1996	53	60	113
1996/1997	44	55	99
1997/1998	54	60	114
1998/1999	55	66	121
1999/2000	35	46	41
2000/2001	110	114	224
2001/2002	104	118	222
2002/2003	23	28	51
2003/2004	15	20	35
2004/2005	15	19	34
2005/2006	6	9	15
2006/2007	6	9	15
2007/2008	18	23	41
2008/2009	23	30	53
2009/2010	19	35	54
2010/2011	22	30	52
2011/2012	22	38	60
2012/2013	17	18	35
2013/2014	19	20	39
2014/2015	16	24	40
2015/2016	14	18	32
2016/2017	10	10	20
2017/2018	27	37	64
<b>2018/2019</b>	<b>33</b>	<b>41</b>	<b>74</b>

Sumber : Kementerian Agama Kabupaten Murung Raya  
 Source : Ministry of Religious Murung Raya Regency

**Tabel 4.3.5 Banyaknya Surat Nikah yang Dikeluarkan oleh KUA Menurut Kantor Urusan Agama di Kabupaten Murung Raya, 2014-2018**  
*Number of Marriage Letter that are Published by Subdistrict in Murung Raya Regency, 2014-2018*

Kantor Urusan Agama <i>Religious Affair Office</i>	2014	2015	2016	2018	2018
(1)	(2)	(3)	(4)	(5)	(6)
01. KUA Permata Intan	300	308	64	66	53
02. KUA Murung	600	1 400	231	242	260
03. KUA Laung Tuhup	500	1 200	92	83	130
04. KUA Tanah Siang	100	200	50	28	41
05. KUA Sumber Barito	300	102	96	50	39
<b>Jumlah/Total</b>	<b>1 800</b>	<b>3 210</b>	<b>533</b>	<b>469</b>	<b>523</b>

Sumber : Kementerian Agama Kabupaten Murung Raya

Source : Ministry of Religious Murung Raya Regency

**Tabel 4.3.6 Banyaknya Akta Kelahiran yang Dikeluarkan Menurut Kecamatan di Kabupaten Murung Raya, 2015-2018**

Table

*Number of Birth Letter that are Published by Subdistrict in Murung Raya Regency, 2015-2018*

Kecamatan Subdistrict	2015		2016		2018		2018	
	Laki-laki	Perempuan	Laki-laki	Perempuan	Laki-laki	Perempuan	Laki-laki	Perempuan
	Male	Female	Male	Female	Male	Female	Male	Female
(1)	(2)	(3)	(4)	(5)	(6)	(7)	(8)	(9)
01. Permata Intan	1 185	1 241	1 443	1 497	6 325	5 866	1 878	1 940
02. Sungai Babuat	222	210	297	292	1 332	1 185	343	341
03. Murung	5 616	5 348	5 924	5 672	17 704	16 403	7 317	7 131
04. Laung Tuhup	2 302	2 323	2 777	2 787	11 054	10 178	3 462	3 374
05. Barito Tuhup Raya	446	396	608	605	2 638	2 377	802	752
06. Tanah Siang	1 222	1 294	1 586	1 636	6 772	6 337	1 963	1 925
07. Tanah Siang Selatan	465	497	640	684	2 629	2 509	683	722
08. Sumber Barito	731	740	938	895	3 928	3 459	1 207	1 185
09. Seribu Riam	294	266	493	464	1 894	1 676	417	402
10. Uut Murung	46	49	102	123	1 154	1 043	111	104
<b>Murung Raya</b>	<b>12 529</b>	<b>12 364</b>	<b>14 808</b>	<b>14 655</b>	<b>55 430</b>	<b>51 033</b>	<b>18 183</b>	<b>17 876</b>

Sumber : Dinas Kependudukan dan Catatan Sipil Kabupaten Murung Raya

Source : Citizen and Civil Notice Agency, Murung Raya Regency

**Tabel 4.3.7 Jumlah Bencana Alam Menurut Jenis Bencananya di Kabupaten Murung Raya, 2018**  
*Number of Natural Disaster by Disaster Type in Murung Raya Regency, 2018*

Kecamatan <i>Subdistrict</i>	Jenis Bencana/ <i>Disaster Type</i>				
	Kebakaran/ <i>Fire</i>		Banjir <i>Flood</i>	Longsor <i>Avalanche</i>	Lainnya <i>Others</i>
	Rumah/ Pemukiman (Unit) <i>Settlement (Unit)</i>	Lahan/ Hutan (Ha) <i>Forest (Ha)</i>			
(1)	(2)	(3)	(4)	(5)	(6)
1. Permata Intan	-	55	3	1	-
2. Sungai Babuat	1	13	-	-	-
3. Murung	3	28	2	1	-
4. Laung Tuhup	-	76	2	-	-
5. Barito Tuhup Raya	-	59	-	-	-
6. Tanah Siang	-	56	-	-	-
7. Tanah Siang Selatan	-	15	-	-	-
8. Sumber Barito	-	20	2	-	-
9. Seribu Riam	-	12	-	-	-
10. Uut Murung	-	17	2	-	-
<b>Murung Raya</b>	<b>4</b>	<b>351</b>	<b>18</b>	<b>3</b>	<b>-</b>

Sumber : Badan Penanggulangan Bencana Daerah Kabupaten Murung Raya  
 Source : *Regional Disaster Management Agency of Murung Raya Regency*

**Tabel 4.3.8 Banyaknya Fasilitas Olahraga Menurut Kecamatan di Kabupaten Murung Raya, 2018**  
*Table Number of Sport Facility by Subdistrict in Murung Raya Regency, 2018*

Kecamatan Subdistrict	Gedung Olah Raga/ Sanggar Senam	Lapangan Sepak Bola	Lapangan Basket	Lapangan Tenis	Lapangan Bulu Tangkis
(1)	(2)	(3)	(4)	(5)	(6)
1. Permata Intan	-	1	-	-	2
2. Sungai Babuat	-	-	-	-	1
3. Murung	2	3	3	2	4
4. Laung Tuhup	-	2	1	-	2
5. Barito Tuhup Raya	-	-	-	-	1
6. Tanah Siang	-	2	-	-	1
7. Tanah Siang Selatan	-	-	-	-	1
8. Sumber Barito	-	-	-	-	2
9. Seribu Riam	-	-	-	-	-
10. Uut Murung	-	-	-	-	-
<b>Murung Raya</b>	<b>2</b>	<b>8</b>	<b>4</b>	<b>2</b>	<b>14</b>
<b>2017</b>	<b>2</b>	<b>8</b>	<b>4</b>	<b>2</b>	<b>13</b>
<b>2016</b>	<b>2</b>	<b>9</b>	<b>5</b>	<b>2</b>	<b>13</b>
<b>2015</b>	<b>2</b>	<b>9</b>	<b>5</b>	<b>2</b>	<b>13</b>
<b>2014</b>	<b>4</b>	<b>12</b>	<b>8</b>	<b>1</b>	<b>59</b>
<b>2013</b>	<b>4</b>	<b>12</b>	<b>8</b>	<b>1</b>	<b>59</b>

Lanjutan Tabel/Continued Table 4.3.8

Kecamatan Subdistrict	Kolam Renang/Dayung	Lapangan Bola Voli	Sirkuit Motor	Panjang Tebing	Lapangan Futsal	Lapangan Tembak
(1)	(7)	(8)	(9)	(10)	(11)	(12)
1. Permata Intan	-	2	-	-	-	-
2. Sungai Babuat	-	1	-	-	-	-
3. Murung	-	4	1	-	1	1
4. Laung Tuhup	-	3	-	-	1	-
5. Tuhup Raya	-	1	-	-	-	-
6. Tanah Siang	-	4	-	-	1	-
7. Tanah Selatan	-	2	-	-	-	-
8. Sumber Barito	-	1	-	-	-	-
9. Seribu Riam	-	1	-	-	-	-
10. Uut Murung	-	2	-	-	-	-
<b>Jumlah/Total</b>	-	<b>21</b>	<b>1</b>	-	<b>3</b>	<b>1</b>
<b>2017</b>	-	<b>19</b>	<b>1</b>	-	<b>2</b>	<b>1</b>
<b>2016</b>	-	<b>26</b>	<b>1</b>	-	<b>1</b>	<b>1</b>
<b>2015</b>	-	<b>26</b>	<b>1</b>	-	<b>1</b>	<b>1</b>
<b>2014</b>	<b>1</b>	<b>97</b>	-	-	-	-
<b>2013</b>	<b>1</b>	<b>97</b>	-	-	-	-

Sumber : Dinas Pemuda dan Olah Raga Kabupaten Murung Raya

Source : Teenage and Sport Office of Murung Raya Regency

## 4.4 KRIMINALITAS/CRIMINALITY

**Tabel 4.4.1 Jumlah Tindak Pidana Menurut Jenis Kasus di Kabupaten Murung Raya, 2016-2018**

*Number of Reported Criminal Cases by Case Type in Murung Raya Regency, 2016-2018*

Jenis Kasus/Case Type		2016	2017	2018
(1)	(2)	(3)	(4)	(5)
1.	Pengeroyokan/ <i>Beatings</i>	-	1	1
2.	<i>Illegal Logging</i>	4	6	1
3.	Sajam/ <i>sharp weapon</i>	1	2	3
4.	Penipuan/Pemalsuan Surat/ <i>fraud</i>	1	1	1
5.	Curanmor/ <i>motorcycle theft</i>	8	3	3
6.	Curat	3	4	2
7.	Uang Palsu/ <i>Counterfeit money</i>	-	-	-
8.	Persetubuhan Anak/ <i>child rape</i>	5	1	1
9.	Pembunuhan/ <i>murder</i>	2	1	2
10.	Perbuatan Tidak Menyenangkan/ <i>unpleasant acts</i>	1	1	-
11.	Migas/ <i>oil and gas</i>	4	2	2
12.	Korupsi/ <i>Corruption</i>	2	1	1
13.	Pertambangan illegal <i>Illegal Mining</i>	-	4	1
14.	Pemerasan/ <i>blackmail</i>	-	-	-
15.	Curbis	4	1	4
16.	Cabul Anak/ <i>child abuse</i>	-	2	-
17.	Kebakaran/ <i>Fire</i>	4	2	-
18.	Penemuan Mayat/ <i>corpse discoveries</i>	2	2	1
19.	Cabul/ <i>abuse</i>	-	-	-
20.	Penganiayaan/ <i>molestation</i>	5	8	11
21.	KDRT/ <i>violence in household</i>	1	-	1
22.	Penggelapan/ <i>embezzlement</i>	1	1	1
23.	Pembakaran Lahan/ <i>land burning</i>	-	-	2

Lanjutan Tabel/Continued Table 4.4.1

Jenis Kasus/Case Type		2016	2017	2018
(1)		(2)	(3)	(4)
24.	Pemerksaan disertai penganiayaan/ <i>rape and violence</i>	-	-	-
25.	Pemerksaan/ <i>rape</i>	1	-	1
26.	Penyerobotan Tanah/ <i>land invasions</i>	-	-	-
27.	Curas/ <i>curas</i>	-	-	-
28.	Percobaan Pencurian/ <i>attempted theft</i>	-	-	1
29.	Anirat	1	-	-
30.	Pengancaman/ <i>threatening</i>	-	-	-
31.	Pemerksaan Anak dibawah Umur/ <i>rape of minor</i>	-	-	-
32.	Pencabulan/ <i>molestation</i>	-	-	-
33.	Perjudian/ <i>gambling</i>	3	1	-
34.	Karena Lalainya Menyebabkan Orang Lain Meninggal Dunia/ <i>negligence</i>	-	-	-
35.	Laka Kerja/ <i>work accident</i>	-	1	2
36.	Penganiayaan dan/atau membawa senjata tajam tanpa izin/ <i>molestation with unpermission weapon</i>	1	-	-
37.	Penadahan/ <i>fencing</i>	-	2	-
38.	Pembakaran Rumah/ <i>incendiarism</i>	-	1	-
39.	Narkoba dan Psicotropika/ <i>drugs</i>	9	21	22
40.	Penculikan/ <i>Abduction</i>	-	-	-
<b>Jumlah/Total</b>		<b>63</b>	<b>69</b>	<b>64</b>

Sumber : Kepolisian Resort Kabupaten Murung Raya

Source : Police Resort of Murung Raya Regency



**Tabel 4.4.2 Persentase Penyelesaian Tindak Pidana Menurut Jenis Kasus di Kabupaten Murung Raya, 2016-2018**  
*Percentage of Crime Clearance Rate by Case Type in Murung Raya Regency, 2016-2018*

Jenis Kasus/Case Type		2016	2017	2018
(1)	(2)	(3)	(4)	(5)
1.	Pengeroyokan/ <i>Beatings</i>	-	-	1
2.	Illegal logging/ <i>Illegal Logging</i>	4	6	1
3.	Sajam/ <i>sharp weapon</i>	1	2	2
4.	Penipuan/ Pemalsuan Surat/ <i>fraud</i>	1	1	1
5.	Curanmor/ <i>motorcycle theft</i>	8	3	2
6.	Pencurian berat/	3	4	2
7.	Uang Palsu/ <i>Counterfeit money</i>	-	-	-
8.	Persetubuhan Anak/ <i>child rape</i>	5	1	-
9.	Pembunuhan/ <i>murder</i>	2	1	2
10.	Perbuatan Tidak Menyenangkan/ <i>unpleasant acts</i>	-	1	-
11.	Migas/ <i>oil and gas</i>	4	2	-
12.	Korupsi/ <i>Corruption</i>	2	1	1
13.	<i>Illegal Mining</i>	-	4	1
14.	Pemerasan/ <i>blackmail</i>	-	-	-
15.	Curbis	4	1	4
16.	Cabul Anak/ <i>child abuse</i>	-	1	-
17.	Kebakaran/ <i>Fire</i>	4	2	-
18.	Penemuan Mayat/ <i>corpse discoveries</i>	2	2	1
19.	Cabul/ <i>abuse</i>	-	-	-
20.	Penganiayaan/ <i>molestation</i>	4	6	8
21.	KDRT/ <i>violence in household</i>	1	-	1
22.	Penggelapan/ <i>embezzlement</i>	1	1	1
23.	Pengeroyokan/ <i>Beatings</i>	-	-	2

Lanjutan Tabel/Continued Table 4.4.2

Jenis Kasus/Case Type		2016	2017	2018
(1)	(2)	(3)	(4)	(4)
24.	Pemeriksaan disertai penganiayaan/ <i>rape and violence</i>	-	-	-
25.	Pemeriksaan/ <i>rape</i>	1	-	1
26.	Penyerobotan Tanah/ <i>land invasions</i>	-	-	-
27.	Curas	-	-	-
28.	Percobaan Pencurian/ <i>attempted theft</i>	-	-	1
29.	Anirat	1	-	-
30.	Pengancaman/ <i>threatening</i>	-	-	-
31.	Pemeriksaan Anak dibawah Umur/ <i>rape of minor</i>	-	-	-
32.	Pencabulan/ <i>molestation</i>	-	-	1
33.	Perjudian/ <i>gambling</i>	3	1	-
34.	Karena Lalainya Menyebabkan Orang Lain Meninggal Dunia/ <i>negligence</i>	-	-	-
35.	Laka Kerja/ <i>work accident</i>	-	1	2
36.	Penganiayaan dan/atau membawa senjata tajam tanpa izin/ <i>molestation with unpermission weapon</i>	1	-	-
37.	Penadahan/ <i>fencing</i>	-	2	-
38.	Pembakaran Rumah/ <i>incendiarism</i>	-	1	-
39.	Narkoba dan Psikotropika/ <i>drugs</i>	9	21	-
40.	Penculikan/ <i>Abduction</i>	-	-	-
<b>Jumlah/ Total</b>		<b>61</b>	<b>65</b>	<b>35</b>

Sumber : Kepolisian Resort Kabupaten Murung Raya

Source : Police Resort of Murung Raya Regency

**Tabel 4.4.3 Banyaknya Kecelakaan dan Korban Lalu Lintas di Kabupaten Murung Raya, 2005-2018**

Table

*Number of Traffic Accidents and Victims in Murung Raya Regency, 2005-2018*

Tahun <i>Year</i>	Jumlah Kecelakaan <i>Number of Accident</i>	Korban (orang) <i>Victims (people)</i>		
		Meninggal <i>Death</i>	Luka Berat <i>Seriously Injured</i>	Luka Ringan <i>Slightly Injured</i>
(1)	(2)	(3)	(4)	(5)
2005	5	5	1	18
2006	6	1	5	5
2007	2	3	-	-
2008	8	8	2	6
2009	9	3	6	4
2010	32	11	15	23
2011	16	6	12	16
2012	18	3	13	21
2013	8	2	1	3
2014	18	6	8	16
2015	20	4	11	12
2016	26	2	17	16
2017	9	3	7	2
<b>2018</b>	<b>10</b>	<b>1</b>	<b>9</b>	<b>1</b>

Sumber : Kepolisian Resort Kabupaten Murung Raya  
Source : Resort Police of Murung Raya Regency

**Tabel 4.4.4 Jumlah Tilang Menurut Jenis Kendaraan per Bulan di Kabupaten Murung Raya, 2015-2018**

Table

*Number of Traffic Ticket by Vehicle Type by Months in Murung Raya Regency, 2015-2018*

Jenis Kendaraan Vehicle Type	2017			2018		
	Roda 2 2-wheeled vehicles	Roda 4 4-wheeled vehicles	Roda 6 6-wheeled vehicles	Roda 2 2-wheeled vehicles	Roda 4 4-wheeled vehicles	Roda 6 6-wheeled vehicles
(1)	(3)	(4)	(5)	(6)	(7)	(8)
1 Januari	35	4	1	79	13	4
2 Februari	42	6	2	94	17	5
3 Maret	25	-	-	110	19	7
4 April	46	1	-	90	2	1
5 Mei	123	14	4	103	4	1
6 Juni	41	3	1	25	1	1
7 Juli	38	4	1	78	1	-
8 Agustus	143	7	2	34	-	-
9 September	65	8	1	73	3	-
10 Oktober	93	7	3	70	2	-
11 November	192	10	6	176	34	18
12 Desember	56	7	1	68	12	-
<b>Jumlah/Total</b>	<b>899</b>	<b>71</b>	<b>22</b>	<b>1000</b>	<b>108</b>	<b>37</b>

Sumber : Kepolisian Resort Kabupaten Murung Raya

Source : Resort Police of Murung Raya Regency

**Tabel 4.4.5 Banyaknya Perkara Kriminal yang Ditangani oleh Kejaksaan Negeri Puruk Cahu Menurut Jenis Perkara di Kabupaten Murung Raya, 2018**

*Number of Criminal Cases Which is Handled by Puruk Cahu Attorney by Case Type in Murung Raya Regency, 2018*

No,	Jenis Perkara <i>Kind of Cases</i>	Terdakwa/Tertuduh <i>Suspect</i>		
		Laki-laki <i>Male</i>	Perempuan <i>Female</i>	Jumlah <i>Total</i>
(1)	(2)	(3)	(4)	(5)
1.	Penganiayaan	11	-	11
2.	Pencurian	12	-	12
3.	Penggelapan	1	-	1
4.	Pemalsuan	-	-	0
5.	Narkotika	19	-	19
6.	Perbuatan tidak Menyenangkan	2	-	2
7.	Perjudian	-	-	0
8.	Pemerasan	-	-	0
9.	Penadahan	-	-	0
10.	Penipuan	-	1	1
11.	Penyalahgunaan senjata tajam	3	-	3
12.	Tindak Pidana Kehutanan	1	-	1
13.	UU Perlindungan Anak	-	-	0
14.	UU Kesehatan	1	-	1
15.	Pertambangan tanpa ijin	1	-	1
16.	Minyak Gas dan Bumi	2	-	2
17.	Pembunuhan	1	-	1
18.	Pengrusakan	-	-	0
19.	Kecelakaan Lalu Lintas	-	-	0
20.	Kekerasan Dalam Rumah Tangga	2	-	2
21.	Minuman Keras	-	-	0
22.	Pembakaran Lahan	1	-	1
<b>Jumlah/ Total</b>		<b>57</b>	<b>1</b>	<b>58</b>

Sumber : Kejaksaan Negeri Puruk Cahu Kabupaten Murung Raya  
 Source: City Attorney Offices of Murung Raya Regency

**Tabel 4.4.6 Jumlah Kasus Kekerasan Terhadap Perempuan Menurut Jenis Kasus di Kabupaten Murung Raya, 2018**

*Number of Cases of Violence Against Women by Case Type in Murung Raya Regency, 2018*

Jenis Kasus <i>Case Type</i>		Jumlah Kasus <i>Number of Cases</i>
(1)		(2)
1.	Kekerasan Dalam Rumah Tangga (KDRT)/ <i>Domestic Violence</i>	3
2.	Pelecehan Seksual/ <i>Genderual Harassment</i>	-
3.	Bunuh Diri/ <i>Suicide</i>	-
4.	Eksplorasi Seksual/ <i>Genderual Exploitation</i>	-
5.	Aborsi/ <i>Abortion</i>	-
6.	Pencurian/ <i>Kidnapping</i>	-
7.	Perzinahan/ <i>Adultery</i>	-
8.	Perdagangan Perempuan/ <i>Women Trafficking</i>	-
9.	Pemeriksaan/ <i>Raping</i>	2
10.	Penelantaran Dalam Rumah Tangga/ <i>Household Neglection</i>	-
<b>Jumlah/Total</b>		<b>5</b>

Sumber : Kepolisian Resort dan Dinas Pengendalian Penduduk, Keluarga Berencana, Pemberdayaan Perempuan, dan Perlindungan Anak Kabupaten Murung Raya

Source : *Resort Police and Population Control, Family Planning, Women Empowerment, and Child Protection Office of Murung Raya Regency*

**Tabel 4.4.7 Jumlah Kasus Kekerasan Terhadap Anak Menurut Jenis Kasus di Kabupaten Murung Raya, 2018**  
*Number of Cases of Violence Against Children by Case Type in Murung Raya Regency, 2018*

Jenis Kasus Case Type		Jumlah Kasus Number of Cases
(1)		(2)
1.	Persetubuhan Terhadap Anak/ <i>Children Intercourse</i>	2
2.	Perbuatan Cabul Terhadap Anak/ <i>Obscene Act</i>	-
3.	Pemeriksaan Terhadap Anak/ <i>Rape</i>	-
4.	Penganiayaan Terhadap Anak/ <i>Child Abuse</i>	1
5.	Perbuatan Asusila Anak/ <i>Child Genderual Misconduct</i>	-
6.	Pencurian/ <i>Theft</i>	-
7.	Pornografi dan Pornoaksi/ <i>Pornography and Porno Action</i>	-
8.	Bawa Lari Anak/ <i>Children Kidnapping</i>	-
9.	Adopsi Anak/ <i>Child Adoption</i>	-
10.	Perebutan Hak Asuh Anak/ <i>Seizure of Child Custody</i>	-
<b>Jumlah/Total</b>		<b>3</b>

Sumber : Kepolisian Resort dan Dinas Pengendalian Penduduk, Keluarga Berencana, Pemberdayaan Perempuan, dan Perlindungan Anak Kabupaten Murung Raya

Source : *Resort Police and Population Control, Family Planning, Women Empowerment, and Child Protection Office of Murung Raya Regency*

#### 4.5 KEMISKINAN DAN PEMBANGUNAN MANUSIA/*POVERTY AND HUMAN DEVELOPMENT*

**Tabel 4.5.1** Garis Kemiskinan dan Penduduk Miskin di Kabupaten Murung Raya, 2010–2018  
*Table*

*Poverty Line and Number of Poor People in Murung Raya Regency, 2010–2018*

Tahun <i>Year</i>	Garis Kemiskinan <i>Poverty Line</i> (rupiah)	Penduduk Miskin <i>Number of Poor People</i>	
		Jumlah <i>Total (000)</i>	Persentase <i>Percentage</i>
(1)	(2)	(3)	(4)
2010	272 809	6,86	7,05
2011	291 433	6,24	6,30
2012	320 856	5,96	5,78
2013	328 986	6,81	6,44
2014	364 994	6,76	6,24
2015	378 062	7,20	6,57
2016	402 682	7,10	6,32
2018	421 903	6,75	5,88
<b>2018</b>	<b>442 639</b>	<b>7,39</b>	<b>6,28</b>

Sumber : Survei Sosial Ekonomi Nasional (Susenas) Maret 2018

Source : *National Socio Economic Survey March 2018*



**Tabel 4.5.2 Indeks Kedalaman Kemiskinan dan Indeks Keparahan Kemiskinan di Kabupaten Murung Raya, 2014-2018**  
*Poverty Gap Index (P1) and Poverty Severity Index (P2) in Murung Raya Regency, 2010-2018*

<b>Indikator Pendukung</b> <i>Supporting Indicator</i>	<b>2014</b>	<b>2015</b>	<b>2016</b>	<b>2017</b>	<b>2018</b>
(1)	(2)	(3)	(4)	(5)	(6)
1. Kedalaman Kemiskinan Poverty Gap Index (P1)	0,59	0,95	1,02	0,58	1,20
2. Indeks Keparahan Kemiskinan Poverty Severity Index (P2)	0,09	0,11	0,06	0,14	0,21

Sumber : Diolah dari Hasil Sensus, Survei, dan Berbagai Sumber Lainnya

Source : *Based on Census, Surveys, and Others Sources*

**Tabel 4.5.3 Indeks Pembangunan Manusia (IPM) Beserta Indikator Pendukung di Kabupaten Murung Raya, 2014-2018**

Table

*Human Development Index (HDI) and Its Supporting Indicators in Murung Raya Regency, 2014-2018*

Indikator Pendukung Supporting Indicator	2014	2015	2016	2018	2018
(1)	(2)	(3)	(4)	(5)	(6)
1. Umur Harapan Hidup (AHH)/ <i>Life Expectancy Rate</i>	69,11	69,21	69,30	69,39	69,43
2. Harapan Lama Sekolah (HLS)/ <i>Expected Year Schooling</i>	11,68	11,69	11,71	11,72	11,73
3. Rata-rata Lama Sekolah (RLS)/ <i>Mean Years School</i>	7,18	7,36	7,37	7,38	7,45
4. Pengeluaran Per Kapita Disesuaikan (Juta Rupiah/Orang/Tahun) <i>Expenditure Per Capita Adjusted (Thousand Rupiahs/Perso/Years)</i>	9 268	9 328	9 742	9 872	10 164
<b>IPM/HDI</b>	<b>66,10</b>	<b>66,46</b>	<b>66,96</b>	<b>67,16</b>	<b>67,56</b>

Sumber : Diolah dari Hasil Sensus, Survei, dan Berbagai Sumber Lainnya


Source : *Based on Census, Surveys, and Others Sources*



# BAB/Chapter

## PERTANIAN, KEHUTANAN, PETERNAKAN, DAN PERIKANAN *Agriculture, Forestry, Livestock, and Fishery*

5





**PENJELASAN TEKNIS**

1. **Pengumpulan data Statistik Pertanian (SP)** diselenggarakan oleh Badan Pusat Statistik Murung Raya bekerja sama dengan Dinas Pertanian, Peternakan, dan Perikanan,
2. **Data pokok tanaman pangan** yang dikumpulkan adalah luas panen dan produktivitas (hasil per hektar), Produksi tanaman pangan merupakan hasil perkalian antara luas panen dengan produktivitas, Jenis data tanaman pangan yang dikumpulkan mencakup padi dan palawija (jagung, kedelai, kacang tanah, ubi kayu, dan ubi jalar), Pengumpulan data luas panen dilakukan setiap bulan oleh Mantri Pertanian/ Kepala Cabang Dinas Kecamatan (KCD) dan dilaporkan dengan menggunakan formulir Statistik Pertanian (SP), Pengumpulan data dilakukan dengan pendekatan area kecamatan di seluruh wilayah Indonesia, Pengumpulan data luas panen ditingkat kecamatan tersebut didasarkan pada hasil pengumpulan data dari seluruh desa/ di Kecamatan bersangkutan, Pengumpulan Data produktivitas tanaman pangan dilakukan melalui Survei Ubinan dengan pendekatan rumah tangga menggunakan formulir UB-S, Periode pengumpulan data dilakukan setiap subround (empat bulanan) dengan petugas lapangan adalah Mantri Statistik (Koordinator Statistik Kecamatan/ KSK) dan KCD, Pengumpulan data Produktivitas dilakukan melalui pengukuran langsung pada plot ubinan, berukuran 2½ m x 2½ m, Pengumpulan data produktivitas dilakukan pada waktu panen petani,

**TECHNICAL NOTES**

1. **The Agricultural Statistics Data Collection (SP)** was organized by the BPS-Statistics of Murung Raya in collaboration with Agriculture, Livestock, and Fisheries Agency,
2. **The main food crops data** collected consists of harvested area and productivity (yield per hectare), Food Crops Production is generated by harvested area multiplied by productivity, Types of food crops data collected include of paddy and secondary crops (maize, soybeans, peanuts, cassava, and sweet potato), The harvested area data is collected every month by the Agriculture Field Officer/ Head of Branch Office Sub district (KCD) and reported using the form Agricultural Statistics (SP), Data collection is conducted using subdistrict area approach in all subdistrict in Indonesia, Harvested area in each subdistrict is estimated based on the harvested area in each villages in the subdistricts, Food crops productivity data are collected through Crop Cutting Survey with the approach of household using the UB-S form, Period of data collection is done in every sub-round (four monthly) by Subdistrict Statistical Coordinator (KSK) and KCD, Productivity data collection is conducted through direct measurements on crop cutting plots measuring in 2½ m x 2½ m crop cutting plot, The productivity data collection is conducted at the timewhen farmers are harvesting their crops,

## PENJELASAN TEKNIS

3. **Pengumpulan data luas lahan sawah** dilakukan setiap tahun oleh KCD dengan menggunakan formulir SP Lahan, Data luas lahan sawah yang dilaporkan adalah kondisi akhir tahun yang berada di wilayah administrasi kecamatan mencakup lahan yang diusahakan oleh rumah tangga, perusahaan, pemerintah, dan lain-lain,
4. **Produksi padi** mencakup padi sawah dan padi ladang, Data produksi padi dan palawija yang disajikan adalah dalam kualitas: gabah kering giling (padi), pipilan kering (jagung), biji kering (kedelai dan kacang tanah), dan umbi basah (ubi kayu dan ubi jalar),
5. **Survei Pertanian Hortikultura (SPH)** diselenggarakan oleh Badan Pusat Statistik Murung Raya bekerja sama dengan Dinas Pertanian dan Perikanan,
6. Kuesioner yang digunakan dalam pengumpulan data SPH mencakup:
  - a. **SPH-SBS** digunakan untuk data tanaman sayuran dan buah - buahan semusim,
  - b. **SPH-BST** digunakan untuk data Tanaman buah-buahan dan sayuran tahunan,
  - c. **SPH-TBF** digunakan untuk data Tanaman biofarmaka,
  - d. **SPH-TH** digunakan untuk data tanaman hias,
7. Metode yang digunakan dalam survei ini adalah metode pencacahan lengkap

## TECHNICAL NOTES

3. **Wetland area data** is collected annually by KCD using the SP-Lahan form, Reported wetland area data is the conditions at the end of the year, and covers wetland in districts administrative area, includes land cultivated by households, firms, governments, and others,
4. **Production of paddy** covers Production of wetland paddy and dryland paddy, Production of paddy and secondary crops data are presented in form of: dry unhusked rice (paddy), dry loose maize (maize), dry shells crops (soybeans and peanuts), And fresh roots (cassava and sweet potato),
5. **The Agricultural Survey for Horticulture (SPH)** is carried out by the BPS-Statistics of Murung Raya in cooperation with the Agriculture and Fisheries Agency,
6. The questionnaire used in the SPH data collection includes:
  - a. **SPH-SBS** used for data of seasonal vegetables and fruit plants,
  - b. **SPH-BST** used for data of annual fruit and vegetables plants,
  - c. **SPH-TBF** used for data of medical plants,
  - d. **SPH-TH** used for data of ornamental plant,
7. The method used in this survey is a complete enumeration for every sub

**PENJELASAN TEKNIS**

terhadap seluruh kecamatan di Indonesia dan dilaporkan secara rutin bulanan untuk SPH-SBS dan triwulanan untuk SPH-BST, SPH-TBF,SPH-TH oleh mantri tani/ KCD,

**8. Tanaman sayuran dan buah-buahan semusim:**

- a. Tanaman sayuran semusim adalah tanaman sumber vitamin, garam mineral dan lain-lain yang dikonsumsi dari bagian tanaman yang berupa daun, bunga, buah dan umbinya, yang berumur kurang dari satu tahun,
- b. Tanaman buah-buahan semusim adalah tanaman sumber vitamin, garam mineral dan lain-lain yang dikonsumsi dari bagian tanaman yang berupa buah, berumur kurang dari satu tahun, tidak berbentuk pohon/ rumpun tetapi menjalar dan berbatang lunak,

**9. Tanaman buah-buahan dan sayuran tahunan :**

- a. Tanaman buah-buahan tahunan adalah tanaman sumber vitamin, garam mineral dan lain-lain yang dikonsumsi dari bagian tanaman yang berupa buah dan merupakan tanaman lebih dari satu tahun,
- b. Tanaman sayuran tahunan adalah tanaman sumber vitamin, garam mineral dan lain-lain yang dikonsumsi dari bagian tanaman yang berupa daun dan atau buah yang berumur lebih dari satu tahun,

**10. Tanaman biofarmaka** adalah tanaman yang bermanfaat untuk obat-obatan,

**TECHNICAL NOTES**

*district in Indonesia and reported monthly for the SPH-SBS and quarterly for the SPH-BST, SPH-TBF, and SPH-TH by the agriculture extension services,*

**8. Seasonal vegetables and fruit plants:**

- a. *Seasonal vegetable plants are plants as the source of vitamins, mineral salts, and others, which are consumed from the part of the plant in the form of leaves, flowers, fruits and roots, which the age are less than one year old,*
- b. *Seasonal fruit plants are plants as a source of vitamins, mineral salts, and others, which consumed from the part of the plant in the form of fruits, These plants are creeps, and soft trunked with the age of less than one year,*

**9. Annual fruit and vegetable plants:**

- a. *Annual fruit plants are plants as a source of vitamins, mineral salts, and others, which are consumed from the plant parts such as fruit and more than one year age,*
- b. *Annual vegetable plants are plants as the source of vitamins, mineral salt, and others, which are consumed from the parts of the plants in the form of the plant leaves or fruits which the age are more than one year,*

**10. Medicinal plants** are plants that are useful for pharmaceuticals, cosmetics



## PENJELASAN TEKNIS

kosmetik dan kesehatan yang dikonsumsi atau digunakan dari bagian bagian tanaman seperti daun, batang, buah, umbi (rimpang) ataupun akar,

11. **Tanaman hias** adalah tanaman yang mempunyai nilai keindahan baik bentuk, warna daun, tajuk maupun bunganya, sering digunakan untuk penghias pekarangan dan lain sebagainya,
12. Data yang dikumpulkan dalam SPH mencakup: data tentang luas penanaman, luas panen (untuk buah – buahan tahunan adalah banyaknya tanaman yang menghasilkan), produksi, luas rusak, luas tanaman akhir, dan harga jual petani,
13. **Luas panen** adalah luas tanaman sayuran, buah buahan, biofarmaka dan tanaman hias yang yang diambil hasilnya/ dipanen pada periode pelaporan,
14. **Luas panen untuk tanaman sayuran:** luas tanaman yang dipanen sekaligus/ habis/ dibongkar dan luas tanaman yang dipanen berkali-kali (lebih dari satu kali)/ belum habis,
  - a. Tanaman yang dipanen sekaligus/ habis/ dibongkar adalah tanaman yang habis panen langsung dibongkar/ dicabut, terdiri dari bawang merah, bawang putih, bawang daun, kentang, kol/ kubis, kembang kol, petersai/ sawi, wortel, lobak dan kacang merah,
  - b. Tanaman yang dipanen berkali-kali (lebih dari satu kali)/ belum habis adalah tanaman yang

## TECHNICAL NOTES

*and health that are consumed or used from plant parts such as leaves, stems, fruit, tuber (rhizome) or root,*

11. **Ornamental plants** are plants that have a beauty value either in shape, leaf colour, or crown of flower, and often used for decorating the yard and so forth,
12. *The Agricultural Survey for Horticulture (SPH) collects the information on planted area, harvested area (for the annual fruit is Number of production plant), production, damage area, plant area in the end of period, and price on the farm-gate level,*
13. **Harvested area** is the area of vegetable plants, fruits, medicinal and ornamental plants that ready for harvesting/ harvested during period of report,
14. **Harvested area for the vegetable plants:** crops area which harvested at once/ depleted/ unloaded and crops area which harvested several times (more than once) / not depleted,
  - a. *The crops that harvested at once/ depleted/ unloaded is the crop that after harvested is directly unloaded/ removed to be substituted by other plants, consisting of shallots, garlic, leeks, potato, cabbage, cauli flower, mustard green, carrot, radish, and red kidney beans,*
  - b. *Plants that harvested several times (more than once)/ not depleted are plants that harvested more than*

**PENJELASAN TEKNIS**

pemanenannya lebih dari satu kali dan biasanya dibongkar apabila panen terakhir sudah tidak memadai lagi, terdiri dari: kacang panjang, cabe besar, cabe rawit, jamur, tomat, terung, buncis, ketimun, labu siam, kangkung, bayam, melon, semangka dan blewah

15. **Produksi** adalah hasil menurut bentuk produk dari setiap tanaman sayuran, buah-buahan, biofarmaka dan tanaman hias yang diambil berdasarkan luas yang dipanen pada bulan/ triwulan laporan,

16. Data Statistik Kehutanan sebagian besar merupakan data sekunder yang bersumber dari Dinas Kehutanan,

17. **Kawasan hutan** adalah wilayah tertentu yang berupa hutan, yang ditunjuk dan atau ditetapkan oleh pemerintah untuk dipertahankan keberadaannya sebagai hutan tetap, Hal ini untuk menjamin kepastian hukum mengenai status kawasan hutan, letak batas, dan luas suatu wilayah tertentu yang sudah ditunjuk menjadi kawasan hutan tetap,

Kawasan hutan Indonesia ditetapkan oleh Menteri Kehutanan dalam bentuk Surat Keputusan Menteri Kehutanan tentang Penunjukan Kawasan Hutan dan Perairan Provinsi, Penunjukan Kawasan Hutan ini disusun berdasarkan hasil pemaduserasian antara Rencana Tata Ruang Wilayah Provinsi (RTRWP) dengan Tata Guna Hutan Kesepakatan (TGHK),

Penunjukan kawasan hutan mencakup pula kawasan perairan yang menjadi

**TECHNICAL NOTES**

*once and usually demolished in the case that the last harvest was economically not profitable, they consist of: yard long beans, chili, small chili, mushroom, tomatoes, eggplant, Mung Beans, cucumber, pumpkin/chajota, swamp cabbage, spinach, melon, watermelon and cantaloupe,*

15. **Production** is the standard production quantity form of vegetables, fruits, medicinal, and ornamental plant based on the harvested area during the monthly/ quarterly report,

16. **Forestry Statistical data** is mostly the secondary data sourced from the Office of Forestry,

17. **Forest area** is a specific area of forests ecosystem, determined and or assigned by the government to retain its existence as the permanent forests, This is to ensure the legal certainty regarding the status of the forest area, where the boundaries and the area of a particular region that has been designated as the permanent forest area,

*The Indonesian forest region is determined by the Minister of Forestry in the form of the Minister of Forestry Decree regarding the Designation of Provincial Forest and Waters Zone, Forest Area designation is prepared based on the results of the matching guidance between the Provincial Regional Spatial Planning (RTRWP) and Forest Land Use by Consensus (TGHK),*

**PENJELASAN TEKNIS**

bagian dari Kawasan Suaka Alam (KSA) dan Kawasan Pelestarian Alam (KPA),

18. **Kawasan Suaka Alam (KSA)** adalah kawasan dengan ciri khas tertentu, baik di darat maupun di perairan yang mempunyai fungsi pokok sebagai kawasan pengawetan keanekaragaman tumbuhan dan satwa serta ekosistemnya, yang juga berfungsi sebagai wilayah sistem penyangga kehidupan,
19. **Kawasan Pelestarian Alam (KPA)** adalah kawasan dengan ciri khas tertentu, baik di darat maupun di perairan yang mempunyai fungsi pokok perlindungan sistem penyangga kehidupan, pengawetan keanekaragaman jenis tumbuhan dan satwa, serta pemanfaatan secara lestari sumber daya alam hayati dan ekosistemnya,
20. Berdasarkan Undang-Undang No, 41 Tahun 1999 tentang Kehutanan, kawasan hutan dibagi ke dalam kelompok Hutan Konservasi, Hutan Lindung, dan Hutan Produksi,
21. **Hutan konservasi** adalah kawasan hutan dengan ciri khas tertentu, yang mempunyai fungsi pokok pengawetan keanekaragaman tumbuhan dan satwa serta ekosistemnya,
22. **Hutan Lindung** adalah kawasan hutan yang mempunyai fungsi pokok sebagai perlindungan sistem penyangga

**TECHNICAL NOTES**

*The designation of the forest area in some cases also includes water areas that are part of the Sanctuary Reserve Area (KSA) and the Nature Conservation Area (KPA),*

18. **A Sanctuary Reserve Area (KSA)** is a specific terrestrial or aquatic area having specific criteria for preserving biodiversity plant and animal as well as ecosystem, which also serve as life support system,
19. **Nature Conservation Area (KPA)** is a specific terrestrial or aquatic area whose main function is to serve life support system and preserve diversity of plant and animal species, as well as to provide a sustainable utilization of living resources and their ecosystems,
20. Under Law No, 41 of 1999 on Forestry, forest area is divided into a group of Conservation Forest, Protection Forest and Production Forest,
21. **Conservation forest** is a forest area with specific characteristics established for the purposes of conservation of animal and plant species as well as their ecosystem,
22. **Protected forest** is the forest area that have a main function as protection of life supporting systems to maintain

**PENJELASAN TEKNIS**

kehidupan untuk mengatur tata air, mencegah banjir, mengendalikan erosi, mencegah intrusi air laut, dan memelihara kesuburan tanah,

23. **Hutan Produksi** adalah kawasan hutan yang mempunyai fungsi pokok memproduksi hasil hutan, Hutan produksi terdiri dari Hutan Produksi Tetap (HP), Hutan Produksi Terbatas (HPT), dan Hutan Produksi yang dapat dikonversi,

24. **Hutan konservasi** terdiri dari:

1. Kawasan suaka alam berupa Cagar Alam (CA) dan Suaka Margasatwa (SM);
2. Kawasan pelestarian alam berupa Taman Nasional (TN), Taman Hutan Raya (THR), dan Taman Wisata Alam (TWA);
3. Taman Buru (TB),

24. Data populasi ternak bersumber dari hasil Survei Peternakan Nasional, sedangkan data jumlah pemotongan ternak merupakan hasil Survei Laporan Pemotongan Ternak, Pengumpulan Data pemotongan ternak dilakukan secara lengkap di seluruh Indonesia dari RPH (Rumah Potong Hewan) dan Keurmaster setiap triwulan,

**TECHNICAL NOTES**

*hydrological system, flood prevention, erosion control, preventing of sea water intrusion, and maintaining the soil fertility,*

23. **Production Forest** is a forest area designated mainly to promote sustainable forest production, Production forest is classified as permanent production forest, limited production forest, and convertible production forest,

24. **Conservation forest** is consisted of:

1. *Sanctuary Reserves area consists of Strict Nature Reserves (CA) and Wildlife Sanctuary (SM);*
2. *The nature conservation area of National Park (TN), Grand Forest Park (THR), and the Nature Recreation Park (TWA);*
3. *Game Hunting Park (TB)*

25. *Livestock population data is obtained from the National Livestock Survey, while data on Number of slaughter houses is the result of Slaughter house Report Survey, The data collection carried out with the complete enumeration of slaughter houses throughout Indonesia from RPH (Slaughter House) and Keurmaster quarterly,*



**ULASAN**

Komoditas perkebunan utama di Murung Raya antara lain Karet, Kelapa, dan Kopi, Berdasarkan data dari Dinas Pertanian dan Perikanan Kabupaten Murung Raya, luas tanaman perkebunan di Kabupaten Murung Raya tahun 2018 untuk perkebunan karet sebesar 51.306,39 ha, perkebunan kelapa sebesar 404,62 ha, kelapa sawit sebesar 42,10 ha, kopi sebesar 257,56 ha, dan 78 ha kakao,

Jumlah kepala keluarga tani tanaman perkebunan karet sebanyak 17,095 orang, perkebunan kelapa sebesar 2,558 orang, kelapa sawit sebesar 14 orang, perkebunan kopi sebesar 195 orang, dan kakao sebesar 7 orang,

Produksi hasil ikan di Murung Raya tahun 2018 sebanyak 1.309,09 ton untuk jenis budidaya kolam dan 1.065,38 ton untuk jenis budidaya keramba,

Berdasarkan data yang dihimpun dari Dinas Pertanian, Peternakan, dan Perikanan Kabupaten Murung Raya, populasi sapi potong yang ada di Kabupaten Murung Raya pada tahun 2018 berjumlah 2,380 ekor, Sedangkan populasi Kambing dan Babi masing-masing berjumlah 1,000 dan 6,410 ekor,

**DESCRIPTION**

*The major plantation commodities in Murung Raya, they are rubber, coconut, and coffee. Based on data from the Plantation Office Murung Raya, extensive of plantation crops in Murung Raya in 2018 amounted to 51.306,39 ha of rubber plantations, palm plantations amounting to 404,62 ha, 42,10 ha of oil palm, coffee amounted to 257,56 ha, and 78 ha cacao,*

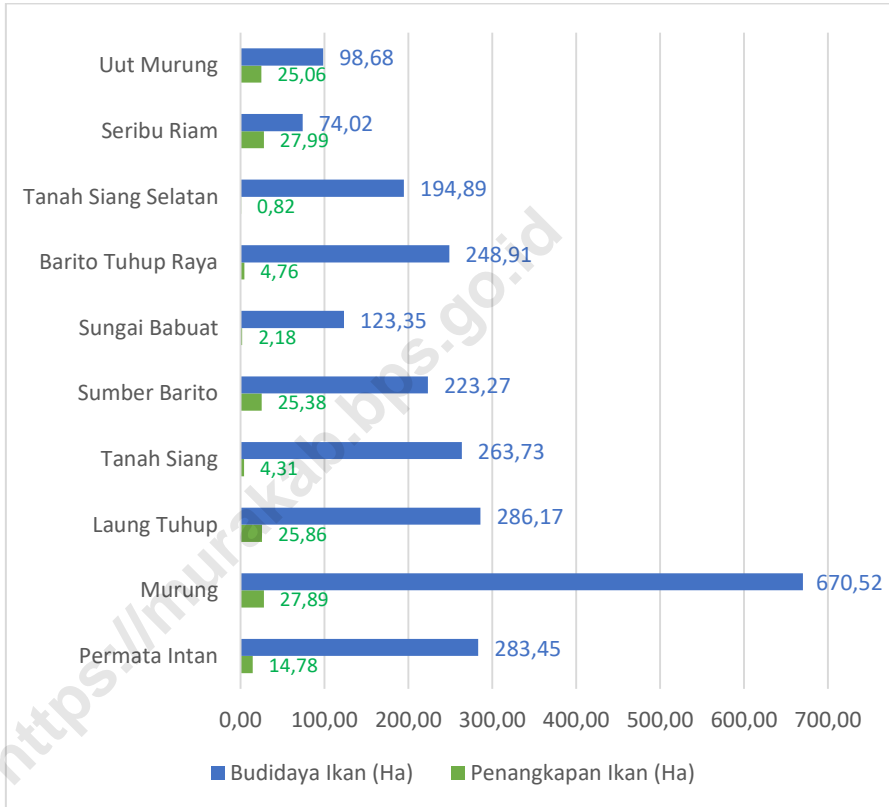
*There are 17,095 family head of rubber farmers, 2.558 family head of coconut farmers, 14 family head of palm oil farmers, 195 family head of coffee farmers, and 7 family head of cacao farmers,*

*Production of fish in Murung Raya in 2018 as much as 1.309,09 tons for this type of aquaculture ponds and 1.065,38 tonnes for the type of cage culture,*

*Based on data collected from the Agriculture and Fishery Service of Murung Raya Regency, the beef cattle population in Murung Raya in 2018 amounted to 2,380 tails, While the population of goats and pigs respectively totaled 1,000 and 6,410Tails,*



**Gambar 5.1. Produksi Perikanan Penangkapan di Sungai dan Budi Daya menurut Kecamatan di Kabupaten Murung Raya (Ton), 2018**  
*Figure 5.1. Production of Fisheries in River and Cultivation by District in Murung Raya Regency (Ton), 2018*



Sumber/Source : Dinas Pertanian dan Perikanan Kabupaten Murung Raya/Agriculture, and Fishery Office of Murung Raya Regency





5.1 TANAMAN PANGAN/*FOOD CROPS*

**Tabel 5.1.1. Luas Panen Jagung, Ubi Kayu dan Ubi Jalar, Kacang Tanah, Kacang Kedelai, dan Kacang Hijau Menurut Kecamatan di Kabupaten Murung Raya (ha), 2018**

*The Harvested Area of Maize, Cassava, Sweet Potatoes, Peanuts, Soybeans and Mung Beans by Subdistrict in Murung Raya Regency (ha), 2018*

Kecamatan Subdistrict	Jagung Maize	Kacang Kedelai Soybean	Kacang Tanah Peanut	Kacang Hijau Mungbean	Ubi Kayu Cassava	Ubi Jalar Sweet Potato
(1)	(2)	(3)	(4)	(5)	(6)	(7)
1. Permata Intan	1	-	4	-	4	-
2. Sungai Babuat	5	-	-	-	7	-
3. Murung	-	-	-	-	1	-
4. Laung Tuhup	-	-	-	-	4	-
5. Barito Tuhup Raya	-	-	-	-	3	-
6. Tanah Siang	6	-	3	-	3	4
7. Tanah Siang Selatan	-	-	-	-	3	2
8. Sumber Barito	-	-	-	-	1	-
9. Seribu Riam	1	-	-	-	-	-
10. Uut Murung	1	-	-	-	2	1
<b>Murung Raya</b>	<b>14</b>	<b>-</b>	<b>7</b>	<b>-</b>	<b>28</b>	<b>7</b>
<b>2017</b>	<b>4</b>	<b>2</b>	<b>15</b>	<b>-</b>	<b>12</b>	<b>11</b>
<b>2016</b>	<b>141</b>	<b>7</b>	<b>6</b>	<b>6</b>	<b>37</b>	<b>12</b>
<b>2015</b>	<b>74</b>	<b>22</b>	<b>17</b>	<b>-</b>	<b>56</b>	<b>24</b>

Sumber : Dinas Pertanian dan Perikanan melalui laporan statistik pertanian tanaman pangan, palawija (SIMP-TP 2018)

Source : *Agriculture and Fishery Departement through Statistic Report of Food Crops, secondary crops*

**Tabel 5.1.2. Luas Lahan Sawah Menurut Kecamatan dan Jenis Pengairan di Kabupaten Murung Raya (ha)<sup>1</sup>, 2018**  
*Table Area of Wetland by Subdistrict and Type of Irrigation by Subdistrict in Murung Raya Regency (ha)<sup>1</sup>, 2018*

Kecamatan Subdistrict	Irigasi Irrigation	Non Irigasi Non Irrigation	Jumlah Total
(1)	(2)	(3)	(4)
1. Permata Intan	-	65	65
2. Sungai Babuat	-	-	-
3. Murung	10	85	95
4. Laung Tuhup	-	-	-
5. Barito Tuhup Raya	-	-	-
6. Tanah Siang	-	31	31
7. Tanah Siang Selatan	-	38	38
8. Sumber Barito	-	-	-
9. Seribu Riam	-	-	-
10. Uut Murung	-	-	-
<b>Murung Raya</b>	<b>10</b>	<b>219</b>	<b>229</b>
<b>2017</b>	-	<b>291</b>	<b>291</b>
<b>2016</b>	<b>60</b>	<b>315</b>	<b>375</b>
<b>2015</b>	<b>7</b>	<b>376</b>	<b>383</b>

**Catatan/Note:** <sup>1</sup> Luas lahan sawah ditanami dan tidak ditanami padi, jumlah yang tidak ditanami 24 ha/ the area of paddy fields planted and not planted with paddy, the amount of which is not planted 24 ha

Sumber : Laporan statistik pertanian tanaman pangan, penggunaan lahan (SIMP-TP 2018)

Source : *Statistic Report of Food Crops, land utilization*

**Tabel 5.1.3. Luas Lahan Tegal/Kebun, Ladang/Huma, dan Lahan yang Sementara Tidak Diusahakan Menurut Kecamatan di Kabupaten Murung Raya (ha), 2018**

*Area of Dry Field/Garden, Shifting Cultivation, Land and Temporarily Unused Land by Subdistrict in Murung Raya Regency (ha), 2018*

Kecamatan Subdistrict	Tegal/Kebun Dry Field/Garden	Ladang/Huma Shifting Cultivation	Sementara Tidak Diusahakan Temporarily Unused
(1)	(2)	(3)	(4)
1. Permata Intan	550	315	3 907
2. Sungai Babuat	40	325	1 489
3. Murung	9 689	4 409	61 741
4. Laung Tuhup	6 400	197	15 000
5. Barito Tuhup Raya	1 500	300	8 270
6. Tanah Siang	263	818	8 505
7. Tanah Siang Selatan	447	118	2 071
8. Sumber Barito	20	94	9 423
9. Seribu Riam	-	152	51
10. Uut Murung	341	350	11 719
<b>Murung Raya</b>	<b>19 250</b>	<b>7 078</b>	<b>122 176</b>
<b>2017</b>	<b>9 523</b>	<b>4 354</b>	<b>58 601</b>
<b>2016</b>	<b>9 360</b>	<b>7 734</b>	<b>58 610</b>
<b>2015</b>	<b>10 210</b>	<b>9 879</b>	<b>76 054</b>

Sumber : Laporan statistik pertanian tanaman pangan, penggunaan lahan (SP Lahan 2018)

Source : *Statistic Report of Food Crops, land utilization*

**Tabel**  
*Table*

**5.1.4. Banyaknya Alat/Mesin Pertanian Menurut Jenis dan Keadaannya di Kabupaten Murung Raya, 2018**  
*The Number of Agriculture Tools by its Type and Condition in Murung Raya Regency, 2018*

Jenis Alat/Mesin Pertanian <i>Kind of Agriculture Tools</i>	Kondisi baik dan Rusak Ringan <i>Minor Damaged</i>	Rusak Berat <i>Severely Damaged</i>	Jumlah <i>Total</i>
(1)	(2)	(3)	(4)
<b>Pengolahan Lahan/ Land Management</b>			
01. Traktor Roda Dua/ <i>Two Wheel Tractor</i>	39	1	40
02. Traktor mini roda 4/ <i>Four Wheel Mini Tractor</i>	3	-	3
<b>Penanaman / Planting</b>			
03. Alat Tanam Padi ( <i>rice transplanter</i> )	1	-	1
04. Alat Tanam biji-bijian / <i>seeder</i>			0
<b>Pengendalian OPT (Organisme Pengganggu Tanaman) / Pest Control (Plant Pest Organisms)</b>			
05. Penyemprot ( <i>Hand Sprayer and Power Sprayer</i> )	2 968	305	3 273
06. Pengabut pestisida / <i>swing fog</i>	-	-	-
07. Bahan Asap (alpostran, emposan tikus) / <i>Smoke material (alpostran, rat empiric)</i>	560	-	560
08. Pembersih Gulma/ <i>power weeder</i>	50	7	57
<b>Pengairan / Irrigation</b>			
09. Pompa Air / <i>Water pimp</i>	31	-	31
<b>Pemanenan / Harvesting</b>			
10. Sabit Bergerigi	158	40	198
11. Pemotong Padi Tipe Gunting / <i>reaper</i>	145	-	145
12. Pemotong Padi Tipe Gendong / <i>paddy mower</i>	-	-	0
13. Pemotong Padi Tipe Sisir / <i>stripper</i>	2	-	2
14. <i>Rice Combine Harvester</i>			0
<i>combine harvester kecil</i>	6	-	6
<i>combine harvester menengah</i>	3	-	3
<i>combine harvester besar</i>	-	-	-
15. <i>Corn combine harvester</i>	-	-	-
16. Pengungkit ubi kayu dan ubi jalar / <i>lever</i>	-	-	-

**Lanjutan Tabel/Continued 5.1.4**

Jenis Alat Pertanian <i>Kind of Agriculture Tools</i>	Kondisi baik dan Rusak Ringan Minor <i>Damaged</i>	Rusak Berat Severely <i>Damaged</i>	Jumlah <i>Total</i>
(1)	(2)	(3)	(4)
<b>Perontokan (pemipilan) / Threshing</b>			
17. Perontok Padi/ <i>Paddy Thresher</i>	16	-	16
18. Pemipil jagung/ <i>Corn Sheller</i>	-	-	-
19. Perontok multiguna / <i>Multipurpose thresher</i>	-	-	-
<b>Perajangan Umbi / Tracturing Bulbs</b>			
20. Perajang Mekanis / <i>Mechanical Chopper</i>	-	-	-
<b>Pembersihan / Cleaning</b>			
21. Pembersih gabah/ <i>Winower</i>	10	11	21
<b>Pengeringan / Drying</b>			
22. Pengering tipe Datar/ <i>flat bed dryer</i>	-	-	-
23. Pengering tipe Vertikal/ <i>vertical dryer</i>	-	-	-
24. Pengering rak/ <i>tray dryer</i>	7	1	8
<b>Pengilingan / mill</b>			
25. Penggilingan padi kecil/ <i>Small Rice Mill</i>	81	16	97
26. Penggilingan padi menengah/ <i>Medium Rice Mill</i>	13	1	14
27. Penggilingan padi besar/ <i>Large Rice Mill</i>	-	-	-
<b>Penyimpanan / Storage</b>			
28. Penyimpan hasil tanaman pangan / <i>silo</i>	-	-	-
<b>Pembuatan Pupuk / Fertilizer manufacturing</b>			
29. Alat pembuat pupuk organik (APPO) / <i>Organic fertilizer making apparatus</i>	-	-	-
<b>Murung Raya</b>	<b>4 093</b>	<b>382</b>	<b>4 475</b>
<b>2017</b>	<b>NA</b>	<b>NA</b>	<b>NA</b>
<b>2016</b>	<b>5 180</b>	<b>301</b>	<b>5 481</b>
<b>2015</b>	<b>5 214</b>	<b>136</b>	<b>5 350</b>

Sumber/Source: BPS, Laporan Statistik Pertanian (ALSINTAN-TP) Tanaman Pangan/BPS-Statistics Indonesia, Agriculture Statistic Report of Food Crops

## 5.2 HORTIKULTURA/HORTICULTURE

**Tabel 5.2.1. Luas Panen Tanaman Sayuran Menurut Kecamatan dan Jenis Tanaman di Kabupaten Murung Raya (ha), 2017 dan 2018**  
*Harvested Area of Vegetables by Subdistrict and Kind of Plant in Murung Raya Regency (ha), 2017 and 2018*

Kecamatan Subdistrict	Bawang Merah Shallot		Cabai Chili		Kentang Potato		Kubis Cabbage	
	2017	2018	2017	2017	2018	2018	2017	2018
(1)	(2)	(3)	(4)	(5)	(6)	(7)	(8)	(9)
1. Permata Intan	-	-	28	14	-	-	-	-
2. Sungai Babuat	-	-	3	3	-	-	-	-
3. Murung	-	15	1	3	-	-	-	-
4. Laung Tuhup	-	-	3	4	-	-	-	-
5. Barito Tuhup Raya	-	-	4	4	-	-	-	-
6. Tanah Siang	-	2	3	3	-	-	-	-
7. Tanah Siang Selatan	-	1	-	-	-	-	-	-
8. Sumber Barito	-	-	5	2	-	-	-	-
9. Seribu Riam	-	-	1	3	-	-	-	-
10. Uut Murung	-	-	2	2	-	-	-	-
<b>Murung Raya</b>	-	<b>18</b>	<b>50</b>	<b>38</b>	-	-	-	-

Lanjutan Tabel/Continued Table 5.2.1

Kecamatan Subdistrict	Petsai Chinese Cabbage		Tomat Tomato		Bawang Putih Garlic	
	2017 (10)	2018 (11)	2017 (12)	2017 (13)	2018 (14)	2018 (15)
1. Permata Intan	19	13	13	8	-	-
2. Sungai Babuat	-	-	-	-	-	-
3. Murung	3	-	-	-	-	-
4. Laung Tuhup	-	-	-	-	-	-
5. Barito Tuhup Raya	-	-	-	-	-	-
6. Tanah Siang	5	7	-	-	-	-
7. Tanah Siang Selatan	-	2	1	-	-	-
8. Sumber Barito	-	-	-	-	-	-
9. Seribu Riam	-	-	-	-	-	-
10. Uut Murung	-	-	-	-	-	-
<b>Murung Raya</b>	<b>27</b>	<b>22</b>	<b>14</b>	<b>8</b>	-	-

Sumber/ Source : BPS, Statistik Pertanian Hortikultura SPH-SBS/ BPS-Statistics Indonesia, Agricultural Statistic for Horticulture SPH-SBS



**Tabel 5.1.1. Produksi Tanaman Sayuran Menurut Kecamatan dan Jenis Tanaman di Kabupaten Murung Raya (kuintal), 2017 dan 2018**  
*Production of Vegetables by Subdistrict and Kind of Plant in Murung Raya Regency (quintal), 2017 and 2018*

Kecamatan Subdistrict	Bawang Merah Shallot		Cabai Chili		Kentang Potato		Kubis Cabbage	
	2017	2018	2017	2018	2018	2018	2017	2018
(1)	(2)	(3)	(4)	(5)	(6)	(7)	(8)	(9)
1. Permata Intan	-	-	445	635	-	-	-	-
2. Sungai Babuat	-	-	115	120	-	-	-	-
3. Murung	-	120	270	180	-	-	-	-
4. Laung Tuhup	-	-	52	170	-	-	-	-
5. Barito Tuhup Raya	-	-	86	165	-	-	-	-
6. Tanah Siang	-	18	90	130	-	-	-	-
7. Tanah Siang Selatan	-	8	-	-	-	-	-	-
8. Sumber Barito	-	-	52	90	-	-	-	-
9. Seribu Riam	-	-	19	120	-	-	-	-
10. Uut Murung	-	-	10	85	-	-	-	-
<b>Murung Raya</b>	-	<b>146</b>	<b>1 139</b>	<b>1 695</b>	-	-	-	-

Lanjutan Tabel/Continued Table 5.2.2

Kecamatan Subdistrict (1)	Petsai Chinese Cabbage		Tomat Tomato		Bawang Putih Garlic	
	2017 (10)	2018 (11)	2017 (12)	2018 (13)	2018 (14)	2018 (15)
1. Permata Intan	143	1 980	189	740	-	-
2. Sungai Babuat	-	-	-	-	-	-
3. Murung	206	-	-	-	-	-
4. Laung Tuhup	-	-	-	-	-	-
5. Barito Tuhup Raya	-	-	-	-	-	-
6. Tanah Siang	48	1 420	-	-	-	-
7. Tanah Siang Selatan	-	2	2	-	-	-
8. Sumber Barito	-	-	-	-	-	-
9. Seribu Riam	-	-	-	-	-	-
10. Uut Murung	-	-	-	-	-	-
<b>Murung Raya</b>	<b>397</b>	<b>3 402</b>	<b>191</b>	<b>740</b>	-	-

Sumber/ Source : BPS, Statistik Pertanian Hortikultura SPH-SBS/ BPS-Statistics Indonesia, Agricultural Statistic for Horticulture SPH-SBS

**Tabel 5.1.2. Luas Panen Tanaman Sayuran dan Buah-Buahan Semusim Menurut Jenis Tanaman (ha), 2017 - 2018**  
*Harvested Area of Seasonal Vegetables and Fruits by Kind of Plant (ha), 2017 - 2018*

Jenis Tanaman <i>Kind of Plants</i>	2017	2018
(1)	(2)	(3)
<b>Sayuran/ Vegetables</b>	...	...
Bawang Daun/ <i>Wlech Onion</i>	-	-
Bawang Merah/ <i>Shallot</i>	-	18
Bawang Putih/ <i>Garlic</i>	-	-
Bayam/ <i>Spinach</i>	39	50
Buncis/ <i>Green Bean</i>	-	-
Cabai Besar/ <i>Chili (Capsicum Annum)</i>	15	7
Cabai Rawit/ <i>Chili (Capsicum Frutescens)</i>	35	31
Cabai/ <i>Chili</i>	50	38
Jamur/ <i>Mushroom</i>	-	-
Kacang Merah/ <i>Red Bean</i>	-	-
Kacang Panjang/ <i>Yarldlong Bean</i>	48	37
Kangkung/ <i>Kangkong</i>	34	36
Kembang Kol/ <i>Cauilflower</i>	-	-
Kentang/ <i>Potato</i>	-	-
Ketimun/ <i>Cucumber</i>	44	43
Kubis/ <i>Cabbage</i>	-	-
Labu Siam/ <i>Chayote</i>	9	5
Lobak/ <i>Radish</i>	-	-
Paprika/ <i>Bell Pepper</i>	-	-
Petsai/ <i>Chineise Caibbage</i>	27	22
Terung/ <i>Eggplant</i>	32	29
Tomat/ <i>Tomato</i>	14	8
Wortel/ <i>Carrot</i>	-	-
<b>Buah-buahan/ Fruits</b>	...	...
Blewah/ <i>Cantaloupe</i>	-	-
Melon/ <i>Melon</i>	-	-
Semangka/ <i>Watermelon</i>	2	1
Stroberi/ <i>Strawberry</i>	-	-

Sumber/ Source : BPS, Statistik Pertanian Hortikultura SPH-SBS/ *BPS-Statistics Indonesia, Agricultural Statistic for Horticulture SPH-SBS*

**Tabel 5.1.3. Produksi Tanaman Sayuran dan Buah-Buahan Semusim Menurut Jenis Tanaman (kuintal), 2017 - 2018**  
*Production of Seasonal Vegetables and Fruits by Kind of Plant (quintal), 2017-2018*

Jenis Tanaman <i>Kind of Plants</i>	2017	2018
(1)	(2)	(3)
<b>Sayuran/ Vegetables</b>	...	...
Bawang Daun/ <i>Wlech Onion</i>	-	-
Bawang Merah/ <i>Shallot</i>	-	146
Bawang Putih/ <i>Garlic</i>	-	-
Bayam/ <i>Spinach</i>	520	4 790
Buncis/ <i>Green Bean</i>	-	-
Cabai Besar/ <i>Chili (Capsicum Annum)</i>	227	325
Cabai Rawit/ <i>Chili (Capsicum Frutescens)</i>	912	1 370
Cabai/ <i>Chili</i>	1 139	1 695
Jamur/ <i>Mushroom</i>	-	-
Kacang Merah/ <i>Red Bean</i>	-	-
Kacang Panjang/ <i>Yarldlong Bean</i>	2 106	3 059
Kangkung/ <i>Kangkong</i>	484	5 170
Kembang Kol/ <i>Cauiliflower</i>	-	-
Kentang/ <i>Potato</i>	-	-
Ketimun/ <i>Cucumber</i>	4 230	8 235
Kubis/ <i>Cabbage</i>	-	-
Labu Siam/ <i>Chayote</i>	245	620
Lobak/ <i>Radish</i>	-	-
Paprika/ <i>Bell Pepper</i>	-	-
Petsai/ <i>Chineise Caibbage</i>	397	3 402
Terung/ <i>Eggplant</i>	1 639	2 728
Tomat/ <i>Tomato</i>	191	740
Wortel/ <i>Carrot</i>	-	-
<b>Buah-buahan/ Fruits</b>	...	...
Blewah/ <i>Cantaloupe</i>	-	-
Melon/ <i>Melon</i>	-	-
Semangka/ <i>Watermelon</i>	381	100
Stroberi/ <i>Strawberry</i>	-	-

Sumber/ Source : BPS, Statistik Pertanian Hortikultura SPH-SBS/ *BPS-Statistics Indonesia, Agricultural Statistic for Horticulture SPH-SBS*

**Tabel 5.1.4. Luas Panen Tanaman Biofarmaka Menurut Kecamatan dan Jenis Tanaman di Kabupaten Murung Raya (m<sup>2</sup>), 2017 dan 2018**  
*Table*  
*Harvested Area of Medicinal Plants by Subdistrict and Kind of Plant in Murung Raya Regency (m<sup>2</sup>), 2017 and 2018*

	Kecamatan <i>Subdistrict</i>	Jahe <i>Ginger</i>		Laos/Lengkuas <i>Galanga</i>	
		2017	2018	2017	2018
	(1)	(2)	(3)	(4)	(5)
1.	Permata Intan	20	28	18	24
2.	Sungai Babuat	5	9	5	7
3.	Murung	3	297	3	244
4.	Laung Tuhup	5	5	6	3
5.	Barito Tuhup Raya	2	4	2	2
6.	Tanah Siang	15	15	10	10
7.	Tanah Siang Selatan	500	300	500	500
8.	Sumber Barito	-	1	5	4
9.	Seribu Riam	38	38	30	29
10.	Uut Murung	30	41	38	38
<b>Murung Raya</b>		<b>618</b>	<b>738</b>	<b>617</b>	<b>861</b>

Lanjutan Tabel/Continued Table 5.2.5

	Kecamatan Subdistrict (1)	Kencur <i>East Indian Galangal</i>		Kunyit <i>Turmeric</i>	
		2017	2018	2017	2018
		(6)	(7)	(8)	(9)
1.	Permata Intan	28	19	31	
2.	Sungai Babuat	4	7	3	8
3.	Murung	3	16	3	123
4.	Laung Tuhup	3	3	-	6
5.	Barito Tuhup Raya	2	2	2	2
6.	Tanah Siang	8	8	14	14
7.	Tanah Siang Selatan	600	500	600	500
8.	Sumber Barito	5	1	1	1
9.	Seribu Riam	23	23	30	30
10.	Uut Murung	7	11	15	16
<b>Murung Raya</b>		<b>675</b>	<b>599</b>	<b>687</b>	<b>731</b>

Sumber/ Source : BPS, Statistik Pertanian Hortikultura SPH-SBS/ BPS-Statistics Indonesia,  
Agricultural Statistic for Horticulture SPH-SBS

**Tabel 5.1.5. Produksi Tanaman Biofarmaka Menurut Kecamatan dan Jenis Tanaman di Kabupaten Murung Raya (m<sup>2</sup>), 2017 dan 2018**  
*Production of Medicinal Plants by Subdistrict and Kind of Plant in Murung Raya Regency (m<sup>2</sup>), 2017 and 2018*

Kecamatan <i>Subdistrict</i>	Jahe <i>Ginger</i>		Laos/Lengkuas <i>Galanga</i>	
	2017	2018	2017	2018
(1)	(2)	(3)	(4)	(5)
1. Permata Intan	37	36	29	37
2. Sungai Babuat	7	18	7	10
3. Murung	65	297	25	241
4. Laung Tuhup	11	8	21	10
5. Barito Tuhup Raya	1	11	16	2
6. Tanah Siang	21	32	11	25
7. Tanah Siang Selatan	127	372	202	444
8. Sumber Barito	-	4	8	11
9. Seribu Riam	51	62	44	48
10. Uut Murung	40	70	53	61
<b>Murung Raya</b>	<b>360</b>	<b>910</b>	<b>416</b>	<b>889</b>

Lanjutan Tabel/Continued Table 5.2.6

Kecamatan Subdistrict	Kencur <i>East Indian Galangal</i>		Kunyit <i>Turmeric</i>	
	2017	2018	2017	2018
	(6)	(7)	(8)	(9)
1. Permata Intan	26	36	37	42
2. Sungai Babuat	7	12	5	14
3. Murung	3	16	36	123
4. Laung Tuhup	8	7	-	17
5. Barito Tuhup Raya	8	4	11	4
6. Tanah Siang	13	15	18	30
7. Tanah Siang Selatan	238	670	264	715
8. Sumber Barito	7	2	2	3
9. Seribu Riam	23	45	30	58
10. Uut Murung	11	17	22	24
<b>Murung Raya</b>	<b>344</b>	<b>824</b>	<b>425</b>	<b>1 030</b>

Sumber/ Source : BPS, Statistik Pertanian Hortikultura SPH-SBS/ BPS-Statistics Indonesia,  
Agricultural Statistic for Horticulture SPH-SBS



**Tabel 5.1.6. Luas Panen Tanaman Biofarmaka Menurut Jenis Tanaman (m<sup>2</sup>), 2017 - 2018**  
*Table* **Harvested Area of Medicinal Plants by Kind of Plant (m<sup>2</sup>), 2017 - 2018**

Jenis Tanaman <i>Kind of Plants</i>	2017	2018
(1)	(2)	(3)
Dlingo/Dringo/ <i>Sweet Root/Calamus</i>	-	-
Jahe/ <i>Ginger</i>	618	738
Kapulaga/ <i>Java Cardamon</i>	-	-
Keji Beling/Kecibeling/ <i>Strobilanthes crispa</i>	-	-
Kencur/ <i>East Indian Galangal</i>	675	599
Kunyit/ <i>Turmeric</i>	687	731
Laos/Lengkuas/ <i>Galanga</i>	617	861
Lempuyang/ <i>Zingiber Aromaticum</i>	-	-
Lidah Buaya/ <i>Oliviera</i>	-	-
Mahkota Dewa/ <i>God's Crown</i>	-	-
Mengkudu/Pace/ <i>Indian Mulberry</i>	-	-
Sambiloto/ <i>King of Bitter</i>	-	-
Temuireng/ <i>Black Turmeric</i>	-	-
Temukunci/ <i>Chinese Keys</i>	-	-
Temulawak/ <i>Java Turmeric</i>	-	-

Sumber/ *Source* : BPS, Statistik Pertanian Hortikultura SPH-SBS/ *BPS-Statistics Indonesia, Agricultural Statistic for Horticulture SPH-SBS*

**Tabel 5.1.7. Produksi Tanaman Biofarmaka Menurut Jenis Tanaman (kg), 2017 - 2018**  
*Table Production of Medicinal Plants by Kind of Plant (kg), 2017- 2018*

Jenis Tanaman <i>Kind of Plants</i>	2017	2018
(1)	(2)	(3)
Dlingo/Dringo/ <i>Sweet Root/Calamus</i>	-	-
Jahe/ <i>Ginger</i>	360	910
Kapulaga/ <i>Java Cardamon</i>	-	-
Keji Beling/Kecibeling/ <i>Strobilanthes crisper</i>	-	-
Kencur/ <i>East Indian Galangal</i>	344	824
Kunyit/ <i>Turmeric</i>	425	1 030
Laos/Lengkuas/ <i>Galanga</i>	416	889
Lempuyang/ <i>Zingiber Aromaticum</i>	-	-
Lidah Buaya/ <i>Oliviera</i>	-	-
Mahkota Dewa/ <i>God's Crown</i>	-	-
Mengkudu/Pace/ <i>Indian Mulberry</i>	-	-
Sambiloto/ <i>King of Bitter</i>	-	-
Temuireng/ <i>Black Turmeric</i>	-	-
Temukunci/ <i>Chinese Keys</i>	-	-
Temulawak/ <i>Java Turmeric</i>	-	-

Sumber/ Source : BPS, Statistik Pertanian Hortikultura SPH-SBS/ *BPS-Statistics Indonesia, Agricultural Statistic for Horticulture SPH-SBS*

**Tabel 5.1.8. Luas Panen Tanaman Hias Menurut Kecamatan dan Jenis Tanaman di Kabupaten Murung Raya (m<sup>2</sup>), 2017 dan 2018**  
*Table*  
*Harvested Area of Ornamental Plants by Subdistrict and Kind of Plant in Murung Raya Regency (m<sup>2</sup>), 2017 and 2018*

	Kecamatan <i>Subdistrict</i>	Anggrek <i>Orchid</i>		Krisan <i>Chrysantemum</i>	
		2017	2018	2017	2018
		(1)	(2)	(3)	(4)
1.	Permata Intan	-	-	-	-
2.	Sungai Babuat	-	-	-	-
3.	Murung	-	-	-	-
4.	Laung Tuhup	-	-	-	-
5.	Barito Tuhup Raya	-	-	-	-
6.	Tanah Siang	-	-	-	-
7.	Tanah Siang Selatan	-	-	-	-
8.	Sumber Barito	-	-	-	-
9.	Seribu Riam	-	-	-	-
10.	Uut Murung	-	-	-	-
<b>Murung Raya</b>		-	-	-	-

Lanjutan Tabel/Continued Table 5.2.9

Kecamatan Subdistrict	Mawar Rose		Sedap Malam Tuberose	
	2017	2018	2017	2018
(1)	(6)	(7)	(8)	(9)
1. Permata Intan	-	-	-	-
2. Sungai Babuat	-	-	-	-
3. Murung	-	-	-	-
4. Laung Tuhup	-	-	-	-
5. Barito Tuhup Raya	-	-	-	-
6. Tanah Siang	-	-	-	-
7. Tanah Siang Selatan	-	-	-	-
8. Sumber Barito	-	-	-	-
9. Seribu Riam	-	-	-	-
10. Uut Murung	-	-	-	-
<b>Murung Raya</b>	-	-	-	-

Sumber/ Source : BPS, Statistik Pertanian Hortikultura SPH-TH/ BPS-Statistics Indonesia, Agricultural Statistic for Horticulture SPH-TH

**Tabel 5.1.9. Produksi Tanaman Biofarmaka Menurut Kecamatan dan Jenis Tanaman di Kabupaten Murung Raya (m<sup>2</sup>), 2017 dan 2018**  
*Table Production of Medicinal Plants by Subdistrict and Kind of Plant in Murung Raya Regency (m<sup>2</sup>), 2017 and 2018*

	Kecamatan <i>Subdistrict</i>	Anggrek <i>Orchid</i>		Krisan <i>Chrysantemum</i>	
		2017	2018	2017	2018
		(1)	(2)	(3)	(4)
1.	Permata Intan	-	-	-	-
2.	Sungai Babuat	-	-	-	-
3.	Murung	-	-	-	-
4.	Laung Tuhup	-	-	-	-
5.	Barito Tuhup Raya	-	-	-	-
6.	Tanah Siang	-	-	-	-
7.	Tanah Siang Selatan	-	-	-	-
8.	Sumber Barito	-	-	-	-
9.	Seribu Riam	-	-	-	-
10.	Uut Murung	-	-	-	-
<b>Murung Raya</b>		-	-	-	-

Lanjutan Tabel/Continued Table 5.2.10

Kecamatan Subdistrict	Mawar Rose		Sedap Malam Tuberose	
	2017	2018	2017	2018
(1)	(6)	(7)	(8)	(9)
1. Permata Intan	-	-	-	-
2. Sungai Babuat	-	-	-	-
3. Murung	-	-	-	-
4. Laung Tuhup	-	-	-	-
5. Barito Tuhup Raya	-	-	-	-
6. Tanah Siang	-	-	-	-
7. Tanah Siang Selatan	-	-	-	-
8. Sumber Barito	-	-	-	-
9. Seribu Riam	-	-	-	-
10. Uut Murung	-	-	-	-
<b>Murung Raya</b>	-	-	-	-

Sumber/ Source : BPS, Statistik Pertanian Hortikultura SPH-TH/ BPS-Statistics Indonesia, Agricultural Statistic for Horticulture SPH-TH

**Tabel 5.1.10. Luas Panen Tanaman Hias Menurut Jenis Tanaman (m2), 2017 - 2018**  
*Table* **Harvested Area of Ornamental Plants by Kind of Plant (m2), 2017 - 2018**

Jenis Tanaman <i>Kind of Plants</i>	2017	2018
(1)	(2)	(3)
Adenium (Kamboja Jepang)/ <i>Adenium obesum</i>	-	-
Aglaonema/ <i>Chinese evergreens</i>	-	-
Anggrek/ <i>Orchid</i>	-	-
Anthurium Bunga/ <i>Flamingo Lily Flower</i>	-	-
Anthurium Daun/ <i>Laceleaf</i>	-	-
Anyelir/ <i>Carnation</i>	-	-
Caladium/ <i>Heart of Jesus</i>	-	-
Cordyline/ <i>Cordyline</i>	-	-
Diffenbachia/ <i>Dumb canes</i>	-	-
Dracaena/ <i>Dracaena</i>	-	-
Euphorbia/ <i>Spurges</i>	-	-
Gladiol/ <i>Gladiol</i>	-	-
Herbras/ <i>Gerbera</i>	-	-
Krisan/ <i>Chrysantemum</i>	-	-
Mawar/ <i>Rose</i>	-	-
Melati/ <i>Jasmine</i>	-	-
Monstera/ <i>Swiss cheese plant</i>	-	-
Pakis/ <i>Fern</i>	-	-
Palem/ <i>Palm</i>	-	-
Pedang-pedangan/ <i>Sansevieria</i>	-	-
Pisang-pisangan/ <i>Heliconia</i>	-	-
Philodendron/ <i>Philodendron</i>	-	-
Sedap Malam/ <i>Tuberose</i>	-	-
Soka/ <i>Ixora</i>	-	-

Sumber/ Source : BPS, Statistik Pertanian Hortikultura SPH-TH/ *BPS-Statistics Indonesia, Agricultural Statistic for Horticulture SPH-TH*

**Tabel 5.1.11. Produksi Tanaman Hias Menurut Jenis Tanaman (tangkai), 2017 - 2018**  
*Table Production of Ornamental Plants by Kind of Plant (stalks), 2017 – 2018*

Jenis Tanaman <i>Kind of Plants</i>	2017	2018
(1)	(2)	(3)
Adenium (Kamboja Jepang)/ <i>Adenium obesum</i>	-	-
Aglaonema/ <i>Chinese evergreens</i>	-	-
Anggrek/ <i>Orchid</i>	-	-
Anthurium Bunga/ <i>Flamingo Lily Flower</i>	-	-
Anthurium Daun/ <i>Laceleaf</i>	-	-
Anyelir/ <i>Carnation</i>	-	-
Caladium/ <i>Heart of Jesus</i>	-	-
Cordyline/ <i>Cordyline</i>	-	-
Diffenbachia/ <i>Dumb canes</i>	-	-
Dracaena/ <i>Dracaena</i>	-	-
Euphorbia/ <i>Spurges</i>	-	-
Gladiol/ <i>Gladiol</i>	-	-
Herbras/ <i>Gerbera</i>	-	-
Krisan/ <i>Chrysantemum</i>	-	-
Mawar/ <i>Rose</i>	-	-
Melati/ <i>Jasmine</i>	-	-
Monstera/ <i>Swiss cheese plant</i>	-	-
Pakis/ <i>Fern</i>	-	-
Palem/ <i>Palm</i>	-	-
Pedang-pedangan/ <i>Sansevieria</i>	-	-
Pisang-pisangan/ <i>Heliconia</i>	-	-
Philodendron/ <i>Philodendron</i>	-	-
Sedap Malam/ <i>Tuberose</i>	-	-
Soka/ <i>Ixora</i>	-	-

Sumber/ Source : BPS, Statistik Pertanian Hortikultura SPH-TH/ *BPS-Statistics Indonesia, Agricultural Statistic for Horticulture SPH-TH*



**Tabel 5.1.12. Produksi Buah-buahan Menurut Jenis Tanaman Menurut Kecamatan di Kabupaten Murung Raya (kuintal), 2017 dan 2018**  
*Production of Fruits by Kind of Plant by Subdistrict in Murung Raya Regency (quintal), 2017 and 2018*

Kecamatan Subdistrict	Mangga Mango		Durian Durian		Jeruk Orange	
	2017	2017	2018	2018	2017	2018
(1)	(2)	(3)	(4)	(5)	(6)	(7)
1. Permata Intan	332	337	5 130	309	1 228	1 471
2. Sungai Babuat	-	60	425	300	250	120
3. Murung	80	138	-	2 000	1 160	917
4. Laung Tuhup	56	796	42	2 143	1 878	416
5. Barito Tuhup Raya	-	-	-	900	-	-
6. Tanah Siang	-	658	1 320	12 176	150	174
7. Tanah Siang Selatan	37	20	-	2 995	22	225
8. Sumber Barito	-	-	-	110	-	-
9. Seribu Riam	-	-	-	160	-	-
10. Uut Murung	-	-	-	130	-	-
<b>Murung Raya</b>	<b>505</b>	<b>2 009</b>	<b>6 917</b>	<b>21 223</b>	<b>4 688</b>	<b>3 323</b>

Lanjutan Tabel/Continued Table 5.2.13

Kecamatan Subdistrict	Pisang Banana		Pepaya Papaya		Salak Salacca	
	2017	2017	2018	2018	2017	2018
	(1)	(8)	(9)	(10)	(11)	(12)
1. Permata Intan	1 802	1 134	176	168	258	21
2. Sungai Babuat	524	161	112	60	-	-
3. Murung	840	782	16	54	-	1
4. Laung Tuhup	4 296	497	126	285	7	83
5. Barito Tuhup Raya	3 260	2 770	475	230	100	-
6. Tanah Siang	208	133	261	102	1	1
7. Tanah Siang Selatan	1 000	1 324	51	68	4	4
8. Sumber Barito	21	59	41	24	-	-
9. Seribu Riam	90	150	14	30	-	-
10. Uut Murung	16	27	15	56	-	-
<b>Murung Raya</b>	<b>12 057</b>	<b>7 037</b>	<b>1 287</b>	<b>1 077</b>	<b>370</b>	<b>110</b>

Sumber/ Source : BPS, Statistik Pertanian Hortikultura SPH-TH/ BPS-Statistics Indonesia,  
Agricultural Statistic for Horticulture SPH-TH

**Tabel 5.1.13. Produksi Buah-Buahan dan Sayuran Tahunan Menurut Jenis Tanaman (kuintal), 2017 - 2018**  
*Production of Annual Fruits and Vegetables by Kind of Plant (quintal), 2017 - 2018*

Jenis Tanaman <i>Kind of Plants</i>	2017	2018
(1)	(2)	(3)
<b>Buah-Buahan/ Fruits:</b>	...	...
Alpukat/ Avocado	-	-
Anggur/ Grape	-	-
Apel/ Apple	-	-
Belimbing/ Star Fruit	1 959	455
Duku/Langsat/Kokosan/ Duku	3 259	1 846
Durian/ Durian	6 917	21 223
Jambu Air/ Rose Apple	345	61
Jambu Biji/ Guava	3 785	1 586
Jeruk Besar/ Pomelo	280	180
Jeruk Siam/Keprok/ Tangerine/Orange	4 688	3 323
Jeruk/ Orange ( Tangerine + Pomelo )	4 968	3 503
Mangga/ Mango	505	2 009
Manggis/ Mangosteen	2 698	568
Markisa/ Marquisa	-	-
Nangka/Cempedak/ Jack Fruit	15 516	17 158
Nenas/ Pineapple	628	256
Pepaya/ Papaya	1 287	1 077
Pisang/ Banana	12 057	7 037
Rambutan/ Rambutan	3 443	18 899
Salak/ Salacca	370	110
Sawo/Sapodilla/ Star Apple	426	604
Sirsak/ Soursop	482	304
Sukun/ Bread Fruit	14	9
<b>Sayuran/ Vegetables</b>	...	...
Jengkol/ Jengkol	6	27
Melinjo/ Melinjo	20	16
Petai/ Twisted Cluster Bean	-	97

Sumber/ Source : BPS, Statistik Pertanian Hortikultura SPH-TH/ BPS-Statistics Indonesia, Agricultural Statistic for Horticulture SPH-TH

**Tabel 5.1.14. Jumlah Kelompok Tani dan Jumlah Anggotanya di Kabupaten Murung Raya, 2005-2018**  
*Number of Farmer Groups and its Member in Murung Raya Regency, 2005-2018*

Tahun Year	Kelompok Tani Farmer Groups		Siaran Pedesaan Siaran Pedesaan		Proteksi Protection	
	Kelompok Group	Anggota Member	Kelompok Group	Anggota Member	Kelompok Group	Anggota Member
(1)	(2)	(3)	(4)	(5)	(6)	(7)
2005	57	1 321	-	-	-	-
2006	173	4 750	-	-	-	-
2007	240	6 760	-	-	-	-
2008	159	3 180	-	-	-	-
2009	248	3 720	-	-	-	-
2010	329	-	-	-	-	-
2011	340	7 339	-	-	-	-
2012	340	7 339	-	-	-	-
2013	345	7 444	-	-	-	-
2014	434	9 762	-	-	-	-
2015	644	8 944	-	-	-	-
2016	662	9 214	-	-	-	-
2017	462	6 695	-	-	-	-
<b>2018</b>	<b>445</b>	<b>8 576</b>	-	-	-	-

Sumber : Dinas Pertanian dan Perikanan Kabupaten Murung Raya melalui laporan statistik pertanian tanaman pangan, palawija

Source : Agriculture, Animal Husbandry, and Fisheries Office of Murung Raya Regency through Statistic Report of Food Crops, secondary crops

## 5.3 PERKEBUNAN/ESTATE CROPS

**Tabel 5.3.1. Luas Tanaman Perkebunan Menurut Kecamatan dan Jenis Tanaman di Kabupaten Murung Raya (ha), 2018**  
*Planted Area of Estate Crops by Subdistrict and Kind of Crop in Murung Raya Regency (ha), 2018*

Kecamatan Subdistrict	Kelapa Sawit Oil Palm		Kelapa Coconut		Karet Rubber		Kopi Coffee	
	2017	2018	2017	2018	2017	2018	2017	2018
(1)	(2)	(3)	(4)	(5)	(6)	(7)	(8)	(9)
1. Permata Intan	...	42,10	...	59,39	...	7 490,63	...	24,70
2. Sungai Babuat	...	...	...	20,30	...	2 387,24	...	10,56
3. Murung	...	...	...	58,00	...	6 297,08	...	65,58
4. Laung Tuhup	...	...	...	70,28	...	13 704,31	...	26,00
5. Barito Tuhup Raya	...	...	...	29,52	...	3 040,27	...	9,80
6. Tanah Siang	...	...	...	39,94	...	9 127,91	...	67,70
7. Tanah Siang Selatan	...	...	...	25,00	...	2 334,99	...	20,42
8. Sumber Barito	...	...	...	57,27	...	4 858,81	...	16,25
9. Seribu Riam	...	...	...	21,97	...	1 191,31	...	8,67
10. Uut Murung	...	...	...	22,95	...	873,84	...	7,88
<b>Murung Raya</b>	...	<b>42,10</b>	...	<b>404,62</b>	...	<b>513 06,39</b>	...	<b>257,56</b>

Lanjutan Tabel/Continued Table 5.3.1

Kecamatan Subdistrict	Kakao Cocoa		Tebu Sugar Cane		The Tea		Tembakau Tobacco	
	2017	2018	2017	2018	2017	2018	2017	2018
(1)	(10)	(11)	(12)	(13)	(14)	(15)	(16)	(17)
1. Permata Intan	...	24,00	...	...	...	...	...	-
2. Sungai Babuat	...	...	...	...	...	...	...	-
3. Murung	...	17,00	...	...	...	...	...	-
4. Laung Tuhup	...	...	...	...	...	...	...	-
5. Barito Tuhup Raya	...	...	...	...	...	...	...	-
6. Tanah Siang	...	4,00	...	...	...	...	...	-
7. Tanah Siang Selatan	...	...	...	...	...	...	...	-
8. Sumber Barito	...	...	...	...	...	...	...	-
9. Seribu Riam	...	6,00	...	...	...	...	...	-
10. Uut Murung	...	27,00	...	...	...	...	...	-
<b>Murung Raya</b>	...	<b>78,00</b>	...	...	...	...	...	...

Sumber : Dinas Pertanian, Peternakan, dan Perikanan Kabupaten Murung Raya

Source : Agriculture, Animal Husbandry, and Fisheries Office of Murung Raya Regency

**Tabel 5.3.2. Produksi Tanaman Perkebunan Besar Negara, Perkebunan Swasta, Perkebunan Rakyat Menurut Kecamatan dan Jenis Tanaman di Kabupaten Murung Raya (ribu ton), 2018**  
*Production of Government Plantation, Private Plantations, Smallholder Plantations by Subdistrict and Type of Crops in Murung Raya Regency, 2018*

Kecamatan Subdistrict	Kelapa Sawit Oil Palm		Kelapa Coconut		Karet Rubber		Kopi Coffee	
	2017	2018	2017	2018	2017	2018	2017	2018
(1)	(2)	(3)	(4)	(5)	(6)	(7)	(8)	(9)
1. Permata Intan	...	...	...	5,65	...	1 903,13	...	6,87
2. Sungai Babuat	...	...	...	1,89	...	664,00	...	2,98
3. Murung	...	...	...	3,51	...	785,00	...	5,20
4. Laung Tuhup	...	...	...	7,59	...	3 915,00	...	6,88
5. Barito Tuhup Raya	...	...	...	1,99	...	850,00	...	3,00
6. Tanah Siang	...	...	...	3,92	...	2 812,63	...	8,00
7. Tanah Siang Selatan	...	...	...	2,16	...	780,00	...	2,87
8. Sumber Barito	...	...	...	7,65	...	1 454,98	...	5,05
9. Seribu Riam	...	...	...	1,70	...	28,00	...	4,00
10. Uut Murung	...	...	...	1,69	...	15,51	...	3,23
<b>Murung Raya</b>	...	...	...	<b>37,75</b>	...	<b>13 208,25</b>	...	<b>48,08</b>

Lanjutan Tabel/Continued Table 5.3.2

Kecamatan Subdistrict	Kakao Cocoa		Tebu Sugar Cane		The Tea		Tembakau Tobacco	
	2017	2018	2017	2018	2017	2018	2017	2018
(1)	(10)	(11)	(12)	(13)	(14)	(15)	(16)	(17)
1. Permata Intan	...	...	...	...	...	...	...	-
2. Sungai Babuat	...	...	...	...	...	...	...	-
3. Murung	...	1,00	...	...	...	...	...	-
4. Laung Tuhup	...	...	...	...	...	...	...	-
5. Barito Tuhup Raya	...	...	...	...	...	...	...	-
6. Tanah Siang	...	0,02	...	...	...	...	...	-
7. Tanah Siang Selatan	...	...	...	...	...	...	...	-
8. Sumber Barito	...	...	...	...	...	...	...	-
9. Seribu Riam	...	...	...	...	...	...	...	-
10. Uut Murung	...	2,00	...	...	...	...	...	-
<b>Murung Raya</b>	...	<b>3,02</b>	...	...	...	...	...	...

Sumber : Dinas Pertanian, Peternakan, dan Perikanan Kabupaten Murung Raya

Source : Agriculture, Animal Husbandry, and Fisheries Office of Murung Raya Regency



**Tabel 5.3.3. Jumlah Kepala Keluarga Tani Tanaman Perkebunan Rakyat Menurut Jenis Tanaman dan Kecamatan di Kabupaten Murung Raya, 2018**  
*Number of Chief Smallholders Plantation by Subdistrict and Type of Crops in Murung Raya Regency, 2018*

	<b>Kecamatan</b> <i>Subdistrict</i>	<b>Kelapa Sawit</b> <i>Oil Palm</i>	<b>Kelapa</b> <i>Coconut</i>	<b>Karet</b> <i>Rubber</i>	<b>Kopi</b> <i>Coffee</i>
	(1)	(2)	(3)	(4)	(5)
1.	Permata Intan	14	486	2 770	37
2.	Sungai Babuat	-	87	498	16
3.	Murung	-	384	1 570	20
4.	Laung Tuhup	-	380	6 800	17
5.	Barito Tuhup Raya	-	260	524	17
6.	Tanah Siang	-	300	2 060	16
7.	Tanah Siang Selatan	-	200	478	16
8.	Sumber Barito	-	200	1 690	10
9.	Seribu Riam	-	229	403	20
10.	Uut Murung	-	32	302	26
	<b>Murung Raya</b>	<b>14</b>	<b>2 558</b>	<b>17 095</b>	<b>195</b>
	<b>2017</b>	<b>25</b>	<b>2 363</b>	<b>17 557</b>	<b>195</b>
	<b>2016</b>	<b>25</b>	<b>2 363</b>	<b>17 557</b>	<b>195</b>
	<b>2015</b>	<b>25</b>	<b>2 558</b>	<b>17 629</b>	<b>238</b>

Lanjutan Tabel/Continued Table 5.3.3

	Kecamatan Subdistrict	Kakao Cocoa	Tebu Sugar Cane	The Tea	Tembakau Tobacco
	(1)	(6)	(7)	(8)	(9)
1.	Permata Intan	-	...	...	-
2.	Sungai Babuat	-	...	...	-
3.	Murung	1	...	...	-
4.	Laung Tuhup	-	...	...	-
5.	Barito Tuhup Raya	-	...	...	-
6.	Tanah Siang	1	...	...	-
7.	Tanah Siang Selatan	-	...	...	-
8.	Sumber Barito	-	...	...	-
9.	Seribu Riam	-	...	...	-
10.	Uut Murung	5	...	...	-
	<b>Murung Raya</b>	<b>7</b>	...	...	...
	<b>2017</b>	<b>6</b>	...	...	...
	<b>2016</b>	<b>14</b>	...	...	...
	<b>2015</b>	<b>34</b>	...	...	...

Sumber : Dinas Pertanian, Peternakan, dan Perikanan Kabupaten Murung Raya

Source : Agriculture, Animal Husbandry, and Fisheries Office of Murung Raya Regency

**Tabel 5.3.4. Penyaluran Bibit Yang Dilakukan Oleh Dinas Perkebunan Menurut Jenis Tanaman (Dalam Pohon) di Kabupaten Murung Raya, 2018**  
*The Seed Distribution who is Done by Plantations Services by Type of Crops (In Tree) in Murung Raya Regency, 2018*

	Kecamatan Subdistrict	Kelapa Sawit Oil Palm	Kelapa Coconut	Karet Rubber	Kopi Coffee
	(1)	(2)	(3)	(4)	(5)
1.	Permata Intan	-	-	-	-
2.	Sungai Babuat	-	-	-	-
3.	Murung	-	-	-	-
4.	Laung Tuhup	-	-	10 575	-
5.	Barito Tuhup Raya	-	-	-	-
6.	Tanah Siang	-	-	-	-
7.	Tanah Siang Selatan	-	-	-	-
8.	Sumber Barito	-	-	-	-
9.	Seribu Riam	-	-	-	-
10.	Uut Murung	-	-	-	-
	<b>Murung Raya</b>	-	-	<b>10 575</b>	-
	<b>2017</b>	-	-	<b>100 000</b>	<b>100 000</b>
	<b>2016</b>	-	<b>4 000</b>	<b>13 417</b>	<b>14 600</b>
	<b>2015</b>	-	-	<b>48 500</b>	-
	<b>2014</b>	-	-	<b>20 735</b>	<b>500</b>
	<b>2013</b>	-	-	<b>109 000</b>	-

Lanjutan Tabel/Continued Table 5.3.4

	Kecamatan Subdistrict	Kakao Cocoa	Tebu Sugar Cane	The Tea	Tembakau Tobacco
	(1)	(6)	(7)	(8)	(9)
1.	Permata Intan	26 750	...	...	...
2.	Sungai Babuat	...	...	...	...
3.	Murung	...	...	...	...
4.	Laung Tuhup	...	...	...	...
5.	Barito Tuhup Raya	...	...	...	...
6.	Tanah Siang	...	...	...	...
7.	Tanah Siang Selatan	...	...	...	...
8.	Sumber Barito	...	...	...	...
9.	Seribu Riam	7 142	...	...	...
10.	Uut Murung	-	...	...	...
	<b>Murung Raya</b>	<b>33 892</b>	...	...	...
	<b>2017</b>	...	...	...	...
	<b>2016</b>	<b>19 700</b>	...	...	...
	<b>2015</b>	<b>7 200</b>	...	...	...
	<b>2014</b>	...	...	...	...
	<b>2013</b>	...	...	...	...

Sumber : Dinas Pertanian, Peternakan, dan Perikanan Kabupaten Murung Raya

Source : Agriculture, Animal Husbandry, and Fisheries Office of Murung Raya Regency

**Tabel 5.3.5. Rata-Rata Harga Eceran Hasil Perkebunan Rakyat Di Kabupaten Murung Raya (Dalam Rupiah), 2015-2018**  
*The Average Price of Smallholders Production in Murung Raya Regency (in Rupiahs), 2015-2018*

Jenis Komoditi <i>Kind of Comodity</i>	Satuan <i>Unit</i>	2015	2016	2017	2018
(1)	(2)	(3)	(4)	(5)	(6)
1. Karet/ <i>Rubber</i>					
- Sheet	Kg	-	-	10 000	12 000
- Slab	Kg	4 000	5 000	7 000	7 000
- Bekuan	Kg	5 000	6 000	6 000	6 000
2. Kelapa/ <i>Coconut</i>					
- Kelapa	butir	5 000	8 000	15 000	15 000
- Kopra	kg	-	-	-	-
- Minyak	kg	-	-	-	-
3. Kopi biji/ <i>Coffe Bean</i>					
	kg	22 500	30 000	30 000	30 000
4. Lada/ <i>Pepper</i>					
	kg	100 000	100 000	100 000	100 000
5. Coklat/ <i>Cocoa</i>					
	kg	-	20 000	30 000	25 000
6. Cengkeh/ <i>Cloves</i>					
	kg	-	-	-	-
7. Rotan/ <i>Rattan</i>					
	kg	-	-	-	-
8. Kelapa Sawit/ <i>Palm Oil</i>					
	kg	-	-	-	-

Sumber : Dinas Pertanian, Peternakan, dan Perikanan Kabupaten Murung Raya  
 Source : *Agriculture, Animal Husbandry, and Fisheries Office of Murung Raya Regency*

## 5.4 KEHUTANAN/FORESTRY

**Tabel**  
Table

**5.4.1 Jumlah Perusahaan Pemegang Izin Usaha Pengusahaan Hasil Hutan Kayu-Hutan Alam (IUPHHK-HA), Pemegang Izin Usaha Pengusahaan Hasil Hutan Kayu-Hutan Tanaman (IUPHHK-HT) dan Pemegang IPPKH Eksplorasi/ Eksploitasi di Kabupaten Murung Raya (000 Ha), 2018**  
*Number of Corporation by Permission Degrees Using Woods (IUPHHK-HA, IUPHHK-HT & IPPKH) at Murung Raya Regency (000 Ha), 2018*

No.	Jenis Izin <i>Kind of Permission</i>	Luas (Ha) <i>Wide of Area</i>	Jumlah Perusahaan <i>Number of Corporation</i>
(1)	(2)	(3)	(4)
1.	IUPHHK-HA		
	- Lintas Kabupaten	295 740,00	4
	- Tidak Lintas Kabupaten	817 820,00	12
2.	IUPHHK-HT		
	- Lintas Kabupaten	20 626,00	1
	- Tidak Lintas Kabupaten	-	-
3.	IPPKH Ekplorasi/ Eksploitasi		
	- Ekplorasi	384 211,01	37
	- Eksploitasi	41 078,35	14
	<b>Jumlah/Total</b>	<b>1 559 475,40</b>	<b>68</b>

Sumber : Dinas Kehutanan Provinsi Kalimantan Tengah  
Source : *Forestry Office of Kalimantan Tengah Province*

**Tabel 5.4.2 Produksi Kayu Hutan Menurut Jenis Produksi di Kabupaten Murung Raya (m<sup>3</sup>), 2011–2017**  
*Table Timber Production by Type of Product in Murung Raya Regency (m<sup>3</sup>), 2011–2017*

Tahun Year	Kayu Bulat Logs	Kayu Gergajian Sawn Timber	Kayu Lapis Plywood
(1)	(2)	(3)	(4)
2011	53 852,62	-	-
2012	121 286,38	-	-
2013	90 236,80	-	-
2014	186 458,90	-	-
2015	258 975,94	-	-
2016	176 654,60	-	-
2017	225 719,62	498,76	-

Sumber : Dinas Kehutanan Provinsi Kalimantan Tengah  
 Source : Forestry Office of Kalimantan Tengah Province

**Tabel 5.4.3 Produksi Kayu Bulat Menurut Jenis Kayu di Kabupaten Murung Raya, 2014-2018**  
*Logs Production by Type of Logs in Murung Raya Regency, 2014-2018*

Tahun Year	Meranti		Rimba Campuran		Kayu Lainnya		Jumlah/	Total
	Ba- tang	Vol (m <sup>3</sup> )	Ba- tang	Vol (m <sup>3</sup> )	Ba- tang	Vol (m <sup>3</sup> )	Ba- tang	Vol (m <sup>3</sup> )
(1)	(2)	(3)	(4)	(5)	(6)	(7)	(8)	(9)
2014	36 660	181 360,97	1 114	4 099,65	328	998,28	38 102	186 458,90
2015	50 178	254 226,34	1 254	4 549,36	68	200,24	51 500	258 975,94
2016	33 280	173 658,46	877	2 994,56	6	3,16	34 160	176 654,60
2017	45 220	225 719,62	1 502	5 794,78	10	9 25	46 732	231 523,65
2018	60 088	322 463,78	2 922	14 788,31	40	249,71	63 050	337 501,80

Sumber : Dinas Kehutanan Provinsi Kalimantan Tengah  
 Source : Forestry Office of Kalimantan Tengah Province



5.5 PETERNAKAN/LIVESTOCK

**Tabel 5.5.1 Populasi Ternak Menurut Kecamatan dan Jenis Ternak di Kabupaten Murung Raya, 2018**  
*Livestock Population by Subdistrict and Kind of Livestock in Murung Raya Regency, 2018*

Kecamatan Subdistrict	Sapi Perah Dairy Cattle	Sapi Potong Beef Cattle	Kerbau Buffalo	Kuda Horse	Kam- bing Goat	Domba Sheep	Babi Pig
(1)	(2)	(3)	(4)	(5)	(6)	(7)	(8)
1. Permata Intan	-	196	-	-	76	-	510
2. Sungai Babuat	-	53	-	-	12	-	390
3. Murung	-	1 076	-	-	491	-	805
4. Laung Tuhup	-	376	-	-	124	-	720
5. Barito Tuhup Raya	-	35	-	-	15	-	670
6. Tanah Siang	-	276	7	-	97	-	1 320
7. Tanah Siang Selatan	-	230	-	-	65	-	980
8. Sumber Barito	-	102	-	-	90	-	433
9. Seribu Riam	-	24	-	-	13	-	304
10. Uut Murung	-	12	-	-	17	-	278
<b>Murung Raya</b>	-	<b>2 380</b>	-	-	<b>1 000</b>	-	<b>6 410</b>
<b>2017</b>	-	<b>2 141</b>	<b>10</b>	-	<b>1 097</b>	-	<b>6 650</b>
<b>2016</b>	-	<b>2 042</b>	<b>8</b>	-	<b>1 490</b>	-	<b>7 460</b>
<b>2015</b>	-	<b>1 721</b>	<b>8</b>	-	<b>1 546</b>	-	<b>7 603</b>

Sumber : Dinas Pertanian, Peternakan, dan Perikanan Kabupaten Murung Raya  
 Source : Agriculture, Animal Husbandry, and Fisheries Office of Murung Raya Regency

**Tabel 5.5.2 Populasi Unggas Menurut Kecamatan dan Jenis Unggas di Kabupaten Murung Raya, 2018**

Table

*Poultry Population by Subdistrict and Kind of Poultry in Murung Raya Regency, 2018*

	Kecamatan Subdistrict	Ayam Kampung Native Chicken	Ayam Petelur Layer	Ayam Pedaging Broiler	Itik/Itik Manila Duck/Muscovy Duck
	(1)	(2)	(3)	(4)	(5)
1.	Permata Intan	9 300	-	2 500	-
2.	Sungai Babuat	1 500	-	-	-
3.	Murung	32 000	-	670 000	500
4.	Laung Tuhup	22 600	-	92 700	-
5.	Barito Tuhup Raya	4 500	-	-	-
6.	Tanah Siang	8 600	-	3 000	-
7.	Tanah Siang Selatan	6 000	-	2 000	-
8.	Sumber Barito	5 400	-	1 300	-
9.	Seribu Riam	2 450	-	-	-
10.	Uut Murung	3 650	-	-	-
	<b>Murung Raya</b>	<b>96 000</b>	<b>-</b>	<b>794000</b>	<b>-</b>
	<b>2017</b>	<b>94 590</b>	<b>94 590</b>	<b>-</b>	<b>574 300</b>
	<b>2016</b>	<b>94 790</b>	<b>94 790</b>	<b>6 350</b>	<b>287 500</b>
	<b>2015</b>	<b>108 550</b>	<b>108 550</b>	<b>4 500</b>	<b>516 500</b>

Sumber : Dinas Pertanian, Peternakan, dan Perikanan Kabupaten Murung Raya

Source : Agriculture, Animal Husbandry, and Fisheries Office of Murung Raya Regency

**Tabel 5.5.3 Jumlah Ternak yang Dipotong Menurut Kecamatan dan Jenis Ternak di Kabupaten Murung Raya, 2018**  
*Number of Livestock Slaughtered by Subdistrict and Kind of Livestock in Murung Raya Regency, 2018*

Kecamatan <i>Subdistrict</i>	Sapi Perah <i>Dairy Cattle</i>	Sapi Potong <i>Beef Cattle</i>	Kerbau <i>Buffalo</i>	Kuda <i>Horse</i>	Kambing <i>Goat</i>	Domba <i>Sheep</i>	Babi <i>Pig</i>
(1)	(2)	(3)	(4)	(5)	(6)	(7)	(8)
1. Permata Intan	-	15	-	-	-	-	134
2. Sungai Babuat	-	3	-	-	-	-	97
3. Murung	-	841	-	-	15	-	294
4. Laung Tuhup	-	43	-	-	-	-	98
5. Barito Tuhup Raya	-	9	-	-	-	-	130
6. Tanah Siang	-	6	-	-	-	-	289
7. Tanah Siang Selatan	-	4	-	-	-	-	254
8. Sumber Barito	-	3	-	-	-	-	126
9. Seribu Riam	-	4	-	-	-	-	76
10. Uut Murung	-	3	-	-	-	-	46
<b>Murung Raya</b>	-	<b>930</b>	-	-	-	-	<b>1 544</b>
<b>2017</b>	-	<b>1 185</b>	<b>9</b>	-	-	-	<b>1 220</b>
<b>2016</b>	-	<b>1 162</b>	<b>7</b>	-	<b>217</b>	-	<b>1 240</b>
<b>2015</b>	-	<b>1 050</b>	<b>6</b>	-	<b>173</b>	-	<b>1 167</b>

Sumber : Dinas Pertanian, Peternakan, dan Perikanan Kabupaten Murung Raya  
 Source : *Agriculture, Animal Husbandry, and Fisheries Office of Murung Raya Regency*

**Tabel 5.5.4 Jumlah Unggas yang Dipotong Menurut Kecamatan dan Jenis Ternak di Kabupaten Murung Raya, 2018**  
*Number of Poultry Slaughtered by Subdistrict and Kind of Livestock in Murung Raya Regency, 2018*

Kecamatan Subdistrict	Ayam Kampung <i>Native Chicken</i>	Ayam Petelur <i>Laying Chickens</i>	Ayam Pedaging <i>Broiler</i>	Itik/Itik Manila <i>Duck/Muscovy Duck</i>
(1)	(2)	(3)	(4)	(5)
1. Permata Intan	300	-	2 500	-
2. Sungai Babuat	240	-	-	-
3. Murung	1 483	-	572 500	-
4. Laung Tuhup	720	-	240 000	-
5. Barito Tuhup Raya	260	-	-	-
6. Tanah Siang	360	-	-	-
7. Tanah Siang Selatan	320	-	-	-
8. Sumber Barito	360	-	-	-
9. Seribu Riam	2240	-	-	-
10. Uut Murung	210	-	-	-
<b>Murung Raya</b>	<b>4 493</b>	<b>-</b>	<b>815 000</b>	<b>-</b>
<b>2017</b>	<b>85 500</b>	<b>1 250</b>	<b>574 800</b>	<b>-</b>
<b>2016</b>	<b>17 321</b>	<b>2 329</b>	<b>951 950</b>	<b>-</b>
<b>2015</b>	<b>9 877</b>	<b>656</b>	<b>499 907</b>	<b>857</b>

Sumber : Dinas Pertanian, Peternakan, dan Perikanan Kabupaten Murung Raya

Source : *Agriculture, Animal Husbandry, and Fisheries Office of Murung Raya Regency*

**Tabel 5.5.5 Produksi Daging Dan Telur Menurut Jenis Ternak (Kg) di Kabupaten Murung Raya, 2018**  
*Table Production of Meat and Egg by Kind of Livestock in Murung Raya Regency (Kg), 2018*

Jenis Ternak <i>Kind of Livestock</i>	Produksi Daging/Telur <i>Product of Meat/Egg</i> (Kg)	Berat Karkas yang Digunakan <i>Carcass Weight</i> Used (Kg)
(1)	(2)	(3)
<b>1. Daging/Meat</b>		
1. Sapi / Cow	149791	161
2. Kerbau / Buffalo	-	-
3. Kambing / Goat	1827	12,6
4. Domba / Sheep	-	-
5. Babi / Pig	38 600	25
6. Kuda / Horse	-	-
7. Unggas		
• Ayam Petelur/ <i>Egged Chickens</i>	-	-
• Ayam Ras/ <i>Broiler</i>	1 222 500	1,5
• Ayam Buras / <i>Hens</i>	5 391	1,2
• Itik / <i>Duck</i>	-	-
<b>2. Telur/Egg (Kg)</b>		
• Ayam Ras / <i>Broiler</i>	-	-
• Ayam Buras / <i>Hens</i>	98 104	-
• Itik / <i>Duck</i>	-	-

Sumber : Dinas Pertanian, Peternakan, dan Perikanan Kabupaten Murung Raya  
 Source : Agriculture, Animal Husbandry, and Fisheries Office of Murung Raya Regency

## 5.6 PERIKANAN/FISHERY

**Tabel 5.6.1 Banyaknya Perahu/ Kapal Penangkapan Ikan Dan Alat Penangkap Ikan Menurut Jenisnya dan Kecamatan di Kabupaten Murung Raya, 2018**

*Number of Fishing Boat and Fishing Apparel by Kind of Tools and Subdistrict in Murung Raya Regency, 2018*

Rincian Description	Permata Intan	Murung	Laung Tuhup	Tanah Siang	Sumber Barito
(1)	(2)	(3)	(4)	(5)	(6)
<b>PERIKANAN DARAT</b>					
<i>Inland Fisheries</i>					
1. Perahu/ Kapal/ Boats					
a. Perahu / Jukung <i>Powered Boats</i>	11	18	16	3	13
b. Perahu Besar <i>Non-Powered Boats</i>	60	78	92	37	69
c. Perahu Sedang <i>Outboat Motor</i>	-	-	-	-	-
d. Perahu Kecil <i>Inboat Motor</i>	-	-	-	-	-
e. Perahu Motor* <i>Inboat Motor</i>	-	-	-	-	-
2. Alat Penangkap Ikan <i>Fishing Apparel</i>					
a. Jaring insang tetap	16	29	28	8	17
b. Pancing	33	63	62	16	27
c. Jala	26	49	49	12	23
d. Bubu	18	33	33	8	14
e. Serok	-	-	-	-	-
f. Rawai	-	-	-	-	-
g. Lainnya	11	20	19	5	9

Lanjutan Tabel/Continued 5.6.1

Rincian <i>Description</i>	Sungai Babuat	Barito Tuhup Raya	Tanah Siang Selatan	Seribu Riam	Uut Murung
(1)	(7)	(8)	(9)	(10)	(11)
<b>PERIKANAN DARAT</b>					
<i>Inland fisheries</i>					
1. Perahu/Kapal / <i>Boats</i>					
a. Perahu / Jukung <i>Powered Boats</i>	-	-	-	-	-
b. Perahu Besar <i>Non-Powered Boats</i>	-	-	-	-	-
c. Perahu Sedang <i>Outboat Motor</i>	-	-	-	-	-
d. Perahu Kecil <i>Inboat Motor</i>	-	-	-	-	-
e. Perahu Motor <i>Inboat Motor</i>	-	-	-	-	-
2. Alat Penangkap Ikan <i>Fishing Apparel</i>					
a. Jaring insang tetap	6	6	3	21	17
c. Pancing	14	14	7	39	32
d. Jala	11	11	5	31	26
e. Bubu	8	8	4	21	17
f. Serok	-	-	-	-	-
g. Rawai	-	-	-	-	-
h. Lainnya	4	4	2	13	10

Sumber : Dinas Pertanian, Peternakan, dan Perikanan Kabupaten Murung Raya

Source : Agriculture, Animal Husbandry, and Fisheries Office of Murung Raya Regency

**Tabel 5.6.2** **Produksi Perikanan Penangkapan Di Sungai Dan Budi Daya Menurut Kecamatan di Kabupaten Murung Raya (Ton), 2018**  
*The Fisheries Production in River and Aquaculture by Subdistrict in Murung Raya Regency (Ton), 2018*

Rincian Description	Kecamatan/Subdistrict				
	Permata Intan	Murung	Laung Tuhup	Tanah Siang	Sumber Barito
(1)	(2)	(3)	(4)	(5)	(6)
<b>I. Penangkapan (Sungai)/ River</b>					
1. Baung	2,38	4,28	4,05	0,48	4,05
2. Tapah	0,79	1,59	1,35	0,16	1,35
3. Lais	2,06	4,13	3,51	0,41	3,51
4. Patin	2,70	5,40	4,59	0,54	4,59
5. Belida	0,95	1,71	1,62	0,19	1,62
6. Salab	1,11	2,22	1,89	0,22	1,89
7. Pipih/Tawes	0,63	1,27	1,08	0,13	1,08
8. Jelawat	0,51	0,13	1,27	1,14	0,89
9. Udang	0,48	0,86	0,81	0,10	0,81
10. Gurame	0,95	1,90	1,62	0,19	1,62
11. Tabiring	1,90	3,81	3,24	0,38	3,24
12. Gabus	-	0,03	0,32	0,32	0,22
13. Ikan Lainnya/Other	0,32	0,57	0,54	0,06	0,54
<b>Jumlah I/Total I</b>	<b>14,78</b>	<b>27,89</b>	<b>25,86</b>	<b>4,31</b>	<b>25,38</b>
<b>II Budidaya/Cultivation</b>					
1. Mas	128,57	304,13	129,80	119,62	101,27
2. Nila	102,67	242,88	103,66	95,53	80,87
3. Patin	23,31	55,14	23,53	21,69	18,36
4. Lele	12,17	28,79	12,29	11,32	9,59
5. Gurame	16,73	39,58	16,89	15,57	13,18
6. Ikan lainnya/Other	-	-	-	-	-
<b>Jumlah II/ Total II</b>	<b>283,45</b>	<b>670,52</b>	<b>286,17</b>	<b>263,73</b>	<b>223,27</b>
<b>Jumlah/ Total</b>	<b>298,23</b>	<b>698,41</b>	<b>312,03</b>	<b>268,04</b>	<b>248,65</b>
<b>2017</b>	<b>285,42</b>	<b>659,27</b>	<b>296,49</b>	<b>207,25</b>	<b>273,46</b>
<b>2016</b>	<b>249,67</b>	<b>600,42</b>	<b>240,1</b>	<b>421,69</b>	<b>155,51</b>
<b>2015</b>	<b>355,01</b>	<b>717,64</b>	<b>309,56</b>	<b>147,34</b>	<b>226,56</b>
<b>2014</b>	<b>208,39</b>	<b>382,63</b>	<b>96,8</b>	<b>188,58</b>	<b>159,48</b>
<b>2013</b>	<b>159,4</b>	<b>293,28</b>	<b>71,45</b>	<b>188,58</b>	<b>116,43</b>
<b>2012</b>	<b>79,75</b>	<b>58,45</b>	<b>131,54</b>	<b>197,88</b>	<b>291,3</b>
<b>2011</b>	<b>39,52</b>	<b>139,13</b>	<b>30,87</b>	<b>75,14</b>	<b>33,67</b>



Lanjutan Tabel/Continued Table 5.6.2

Rincian Description	Kecamatan/Subdistrict				
	Sungai Babuat	Barito Tuhup Raya	Tanah Siang Selatan	Seribu Riam	Uut Murung
(1)	(7)	(8)	(9)	(10)	(11)
I. Penangkapan (Sungai)/River					
1. Baung	0,24	0,71	0,48	3,82	3,35
2. Tapah	0,08	0,24	-	1,27	1,12
3. Lais	0,21	0,62	-	4,33	3,79
4. Patin	0,27	0,81	-	1,53	1,53
5. Belida	0,10	0,29	0,19	1,12	0,96
6. Jelawat	0,11	0,33	-	1,02	0,89
7. Salab	0,06	0,19	-	1,78	1,56
8. Saluang	0,63	0,38	-	3,95	3,82
9. Udang	0,05	0,14	0,10	0,76	0,67
10. Gurame	0,10	0,29	-	1,53	1,34
11. Tabiring	0,19	0,57	-	3,06	2,68
12. Gabus	0,13	0,10	-	3,31	2,90
13. Ikan Lainnya/Other	0,03	0,10	0,06	0,51	0,45
Jumlah I/Total I	2,18	4,76	0,82	27,99	25,06
II Budidaya					
1. Mas	55,95	112,90	88,40	33,57	44,76
2. Nila	44,68	90,16	70,59	26,81	35,74
3. Patin	10,14	20,47	16,03	6,09	8,12
4. Lele	5,30	10,69	8,37	3,18	4,24
5. Gurame	7,28	14,69	11,50	4,37	5,82
6. Ikan lainnya/ Other	-	-	-	-	-
Jumlah II/Total II	123,35	248,91	194,89	74,02	98,68
<b>Jumlah/Total</b>	<b>125,53</b>	<b>253,67</b>	<b>195,71</b>	<b>102,01</b>	<b>123,74</b>
<b>2017</b>	<b>117,22</b>	<b>207,70</b>	<b>207,70</b>	<b>95,63</b>	<b>115,24</b>
<b>2016</b>	<b>117,01</b>	<b>175,50</b>	<b>309,31</b>	<b>75,20</b>	<b>99,24</b>
<b>2015</b>	<b>21,11</b>	<b>214,49</b>	<b>138,3</b>	<b>235,00</b>	<b>127,65</b>
<b>2015</b>	<b>10,07</b>	<b>130,88</b>	<b>102,38</b>	<b>80,17</b>	<b>47,79</b>
<b>2013</b>	<b>9,2</b>	<b>124,05</b>	<b>92,97</b>	<b>46,17</b>	<b>69,3</b>
<b>2012</b>	<b>5,53</b>	<b>68,83</b>	<b>92,97</b>	<b>44,16</b>	<b>90,47</b>
<b>2011</b>	<b>1,29</b>	<b>1,64</b>	<b>-</b>	<b>5,89</b>	<b>6,83</b>

Sumber : Dinas Pertanian, Peternakan, dan Perikanan Kabupaten Murung Raya

Source : Agriculture, Animal Husbandry, and Fisheries Office of Murung Raya Regency

**Tabel 5.6.3** Produksi Perikanan Penangkapan di Danau Menurut Kecamatan di Kabupaten Murung Raya (Ton), 2018  
*Production of Fisheries in Lake by Subdistrict in Murung Raya Regency (Ton), 2018*

Rincian Description	Kecamatan/Subdistrict				
	Permata Intan	Murung	Laung Tuhup	Tanah Siang	Sumber Barito
(1)	(2)	(3)	(4)	(5)	(6)
I. Penangkapan (Danau)/Lake					
1. Baung	-	1,27	1,04	-	-
2. Lais	-	1,27	1,04	-	-
3. Patin	-	0,64	0,52	-	-
4. Gurami	-	0,95	0,78	-	-
5. Gabus/haruan	-	4,13	3,38	-	-
6. Patung	-	5,4	4,42	-	-
7. Kakapar	-	4,45	3,64	-	-
8. Betok	-	1,91	1,56	-	-
9. Lele	-	6,36	5,2	-	-
10. Sepat	-	3,18	2,61	-	-
11. Seluang	-	1,91	1,56	-	-
12. Ikan Lainnya	-	0,32	0,26	-	-
<b>Jumlah/Total</b>	-	<b>31,79</b>	<b>26,01</b>	-	-
<b>2017</b>	5,99	12,96	13,73	2,61	-
<b>2016</b>	7,38	14,42	9,83	1,23	6,16
<b>2015</b>	9,60	17,75	12,80	1,60	8,00
<b>2014</b>	-	48,84	39,96	-	-
<b>2013</b>	-	17,60	10,6	-	-
<b>2012</b>	1,84	5,52	1,84	-	1,84
<b>2011</b>	0,86	2,4	1,3	-	0,65

Lanjutan Tabel/Continued Table 5.6.3

Rincian Description	Kecamatan/Subdistrict				
	Sungai Babuat	Barito Tuhup Raya	Tanah Siang Selatan	Seribu Riam	Uut Murung
(1)	(7)	(8)	(9)	(10)	(11)
I. Penangkapan (Danau)/ Lake					
1. Baung	-	-	-	-	-
2. Lais	-	-	-	-	-
3. Patin	-	-	-	-	-
4. Gurami	-	-	-	-	-
5. Gabus/haruan	-	-	-	-	-
6. Patung	-	-	-	-	-
7. Kakapar	-	-	-	-	-
8. Betok	-	-	-	-	-
9. Lele	-	-	-	-	-
10. Sepat	-	-	-	-	-
11. Seluang	-	-	-	-	-
12. Ikan Lainnya	-	-	-	-	-
<b>Jumlah/Total</b>	<b>0</b>	<b>0</b>	<b>0</b>	<b>0</b>	<b>0</b>
<b>2017</b>	<b>3,68</b>	<b>4,11</b>	<b>0,51</b>	<b>4,66</b>	<b>3,11</b>
<b>2016</b>	<b>1,72</b>	<b>2,34</b>	<b>1,97</b>	<b>2,21</b>	<b>2,71</b>
<b>2015</b>	<b>2,24</b>	<b>3,05</b>	<b>2,56</b>	<b>2,88</b>	<b>3,52</b>
<b>2014</b>	-	-	-	-	-
<b>2013</b>	-	<b>7,10</b>	-	-	-
<b>2012</b>	<b>1,84</b>	<b>3,68</b>	-	<b>0,92</b>	<b>0,92</b>

Sumber : Dinas Pertanian, Peternakan, dan Perikanan Kabupaten Murung Raya

Source : Agriculture, Animal Husbandry, and Fisheries Office of Murung Raya Regency

**Tabel 5.6.4 Produksi Perikanan di Perairan Umum (Darat) Menurut Jenis Perairan di Kabupaten Murung Raya (Ton), 2018**  
*The Fisheries Production in Public Waters by Kind of Waters and Subdistrict in Murung Raya Regency (Ton), 2018*

Kecamatan Subdistrict	Jenis Perairan Kind of Waters		Jumlah Total
	Sungai River	Danau Lake	
(1)	(2)	(3)	(4)
1. Permata Intan	14 788,98	-	14 788,98
2. Sungai Babuat	2 189,78	-	2 189,78
3. Murung	27 895,94	31,79	27 927,73
4. Laung Tuhup	25 864,84	26,01	25 890,85
5. Barito Tuhup Raya	4 760,40	-	4 760,40
6. Tanah Siang	4 316,10	-	4 316,10
7. Tanah Siang Selatan	825,14	-	825,14
8. Sumber Barito	25 388,80	-	25 388,80
9. Seribu Riam	27 895,94	-	27 895,94
10. Uut Murung	24 754,08	-	24 754,08
<b>Jumlah /Total</b>	<b>158 680,00</b>	<b>57,80</b>	<b>158 737,80</b>
<b>2017</b>	<b>159,40</b>	<b>51,43</b>	<b>210,83</b>
<b>2016</b>	<b>159,31</b>	<b>49,20</b>	<b>208,51</b>
<b>2015</b>	<b>603,04</b>	<b>64,00</b>	<b>667,04</b>
<b>2014</b>	<b>201,40</b>	<b>88,80</b>	<b>290,20</b>
<b>2013</b>	<b>95,90</b>	<b>35,30</b>	<b>131,20</b>
<b>2012</b>	<b>62,23</b>	<b>17,60</b>	<b>79,83</b>
<b>2011</b>	<b>23,69</b>	<b>8,25</b>	<b>31,94</b>

Sumber : Dinas Pertanian, Peternakan, dan Perikanan Kabupaten Murung Raya  
 Source : Agriculture, Animal Husbandry, and Fisheries Office of Murung Raya Regency

**Tabel 5.6.5** **Produksi Ikan Hasil Budidaya Ikan Menurut Kecamatan dan Jenis Budi daya di Kabupaten Murung Raya (Ton), 2018**  
*Production of Fish from Aquaculture by Subdistrict and Type of Aquaculture in Murung Raya Regency (Ton), 2018*

Kecamatan Subdistrict	Jenis Budidaya Type of Aquaculture		Jumlah Total (Ton)
	Kolam Fish pond	Keramba Fish Cages	
(1)	(2)	(3)	(4)
1. Permata Intan	111,21	172,30	283,51
2. Sungai Babuat	69,50	53,84	123,34
3. Murung	347,52	323,06	670,58
4. Laung Tuhup	125,11	150,04	275,15
5. Barito Tuhup Raya	97,31	150,76	248,07
6. Tanah Siang	264,12	-	264,12
7. Tanah Siang Selatan	194,61	-	194,61
8. Sumber Barito	83,41	139,99	223,40
9. Seribu Riam	41,70	32,31	74,01
10. Uut Murung	55,60	43,08	98,68
<b>Jumlah/Total</b>	<b>1 390,09</b>	<b>1 065,38</b>	<b>2 455,47</b>
<b>2017</b>	<b>1 254,29</b>	<b>1 000,29</b>	<b>2 254,58</b>
<b>2016</b>	<b>1 254,29</b>	<b>940,28</b>	<b>2 194,57</b>
<b>2015</b>	<b>1 132,42</b>	<b>757,22</b>	<b>1 889,64</b>
<b>2014</b>	<b>649,32</b>	<b>555,73</b>	<b>1 205,05</b>
<b>2013</b>	<b>501,08</b>	<b>541,12</b>	<b>1 042,20</b>
<b>2012</b>	<b>359,76</b>	<b>411,59</b>	<b>771,35</b>
<b>2011</b>	<b>166,99</b>	<b>180,67</b>	<b>347,66</b>

Sumber : Dinas Pertanian, Peternakan, dan Perikanan Kabupaten Murung Raya  
 Source : Agriculture, Animal Husbandry, and Fisheries Office of Murung Raya Regency

**Tabel 5.6.6 Banyaknya Sarana/Tempat Pemeliharaan Ikan Menurut Jenisnya di Kabupaten Murung Raya, 2018**  
*Number of Medium/ Fish Aquaculture by Kind of Medium and Subdistrict in Murung Raya Regency, 2018*

Kecamatan Subdistrict	Kolam <i>Fish pond</i>		Keramba <i>Fish Cages</i>		Jumlah (Buah) <i>Total</i>	
	Unit	Ha	Unit	Ha	Unit	Ha
(1)	(2)	(3)	(4)	(5)	(6)	(7)
1. Permata Intan	388,00	3,38	544,00	0,33	932,00	3,71
2. Sungai Babuat	211,00	2,11	170,00	0,10	381,00	2,21
3. Murung	1 057,00	10,57	1 020,00	0,61	2 077,00	11,18
4. Laung Tuhup	296,00	3,80	510,00	0,31	806,00	4,11
5. Barito Tuhup Raya	380,00	2,96	476,00	0,29	856,00	3,25
6. Tanah Siang	803,00	8,03	-	-	803,00	8,03
7. Tanah Siang Selatan	592,00	5,92	-	-	592,00	5,92
8. Sumber Barito	254,00	2,54	476,00	0,27	730,00	2,81
9. Seribu Riam	127,00	1,27	102,00	0,06	229,00	1,33
10. Uut Murung	169,00	1,69	136,00	0,08	305,00	1,77
<b>Jumlah /Total</b>	<b>4 277,00</b>	<b>42,27</b>	<b>3 434,00</b>	<b>2,05</b>	<b>7711,00</b>	<b>44,32</b>
<b>2017</b>	3 522,00	44,80	2 267	2,05	5 788	44,31
<b>2016</b>	3 522,00	42,27	2 267	2,05	5 788	44,31
<b>2015</b>	2 935,00	35,22	2 067	1,86	5 002	37,08
<b>2014</b>	4 171,00	-	3 372	-	7 543	-
<b>2013</b>	4 171,00	33,36	1 356	1,29	7 545	34,65
<b>2012</b>	3 916,00	28,20	2 485	1,48	5 030	29,68
<b>2011</b>	725,00	3,50	1 300	0,70	2 025	4,40

Sumber : Dinas Pertanian, Peternakan, dan Perikanan Kabupaten Murung Raya

Source : *Agriculture, Animal Husbandry, and Fisheries Office of Murung Raya Regency*

**Tabel 5.6.7 Jumlah Rumah Tangga Perikanan (RTP) Menurut Kecamatan di Kabupaten Murung Raya (Orang), 2018**  
*Number of Fisheries Household by District in Murung Raya Regency (Person), 2018*

Kecamatan Subdistrict	RTP Penangkapan <i>RTP Penangkapan</i>		RTP Budidaya <i>RTP Budidaya</i>		Jumlah Total
	Sungai <i>River</i>	Danau <i>Lake</i>	Kolam <i>Fish Pond</i>	Keramba <i>Fish Cages</i>	
(1)	(2)	(3)	(4)	(5)	(6)
1. Permata Intan	65	39	37	48	189
2. Sungai Babuat	32	49	23	14	118
3. Murung	105	-	115	85	305
4. Laung Tuhup	92	-	41	42	175
5. Barito Tuhup Raya	22	-	32	39	93
6. Tanah Siang	32	-	87	-	119
7. Tanah Siang Selatan	12	-	64	-	76
8. Sumber Barito	56	-	27	37	120
9. Seribu Riam	56	-	14	9	79
10. Uut Murung	72	-	18	11	101
<b>Jumlah/Total</b>	<b>544</b>	<b>88</b>	<b>458</b>	<b>285</b>	<b>1 375</b>
<b>2017</b>	<b>540</b>	<b>88</b>	<b>458</b>	<b>282</b>	<b>1 368</b>
<b>2016</b>	<b>540</b>	<b>65</b>	<b>458</b>	<b>281</b>	<b>1 344</b>
<b>2015</b>	<b>230</b>	<b>38</b>	<b>389</b>	<b>257</b>	<b>914</b>
<b>2014</b>	<b>293</b>	<b>142</b>	<b>384</b>	<b>247</b>	<b>631</b>
<b>2013</b>	<b>300</b>	<b>50</b>	<b>384</b>	<b>247</b>	<b>981</b>
<b>2012</b>	<b>215</b>	<b>22</b>	<b>384</b>	<b>240</b>	<b>861</b>
<b>2011</b>	<b>330</b>	<b>174</b>	<b>318</b>	<b>117</b>	<b>764</b>

Sumber : Dinas Pertanian, Peternakan, dan Perikanan Kabupaten Murung Raya  
 Source : Agriculture, Animal Husbandry, and Fisheries Office of Murung Raya Regency

# BAB/Chapter

## INDUSTRI, PERTAMBANGAN, ENERGI, DAN KONSTRUKSI

*Industry, Mining, Energy, and Construction*

6







**PENJELASAN TEKNIS**

1. **Pertambangan** adalah suatu kegiatan pengambilan endapan bahan galian berharga dan bernilai ekonomis dari dalam kulit bumi, di bawah permukaan bumi dan di bawah permukaan air,
2. **Avgas (Aviation Gasoline)** adalah bahan bakar minyak berkadarnya tinggi untuk pesawat bermesin torak, mempunyai titik beku yang rendah (maksimum -60°C),
3. **Avtur (Aviation Turbin)** adalah bahan bakar khusus untuk turbin/ pesawat terbang, jenis khusus minyak tanah dengan proses penyulingan dari 150°C - 250°C,

**Premium** adalah jenis bahan bakar minyak, Dipergunakan di mesin pembakaran bagian dalam kecuali mesin pesawat terbang, di pasaran tersedia dalam bentuk Premium, Premix, Super TT dan BB2L,

**Minyak Bakar** adalah bahan bakar minyak dari jenis residu, lebih kental dari pada minyak diesel dan mempunyai titik tuang (*pour point*) yang lebih tinggi daripada minyak diesel,

**Naphta** adalah Sulingan minyak bumi ringan dengan titik didih akhir tidak melebihi 220 derajat Celcius,

4. **LSWR (Low Sulfur Waxy Residue)** adalah residu berkilin dengan kadar belerang rendah yang diperoleh dari penyulingan atmosferik minyak bumi, misalnya residu minyak Minas dari Sumatra,

**TECHNICAL NOTES**

1. **Mining** is the extraction of mineral deposits that valuable and having economic value of the earth crust, beneath the earth surface and below the water surface,
2. **Avgas (Aviation Gasoline)** is fuel with high octane levels for aircraft with piston engine, having low freezing point (-60° C maximum),
3. **Aviation fuel (Aviation Turbine)** is a special fuel for turbine/ aircraft, a special type of kerosene with the distillation process from 150° C - 250° C,

**Premium** is the type of fuel oil, Premium is used in inside combustion engines, except for aircraft engines, in the market available in the form of Premium, Premix, Super without Lead and BB2L (dedicated fuel for two stroke engines),

**Fuel oil** is the fuel oil from the type of residue, is more viscous than oil diesel and has higher pour point than diesel,

**Naphtha** is light petroleum distillate with final boiling point not exceeds 220 degrees Celsius,

4. **LSWR (Low Sulfur waxy Residue)** is waxy residue with a low sulfur content obtained from atmospheric distillation of petroleum, such as Minas oil residue from Sumatra,

## PENJELASAN TEKNIS

5. **Perusahaan Listrik Negara (PLN)** adalah Perusahaan Umum Milik Negara yang mempunyai aktivitas kegiatan pembangkitan, transmisi, dan distribusi tenaga listrik,
6. **Perusahaan Gas Negara (PGN)** adalah perusahaan milik pemerintah yang mempunyai aktivitas dalam pengolahan gas cair, produksi gas dengan karbonasi arang atau dengan pengolahan yang mencampur gas dengan gas alam, penyaluran gas cair melalui suatu sistem pipa,
7. **Perusahaan Air Bersih** adalah perusahaan yang mempunyai aktivitas dalam penampungan, penjernihan, dan penyaluran air baku atau air bersih dari terminal air melalui saluran air, pipa atau mobil tangki (dalam satu pengelolaan administrasi dengan kegiatan ekonomi) kepada rumah tangga, perusahaan industri, atau pengguna komersial lainnya,
8. Jumlah listrik/ gas/ air bersih yang terjual adalah banyaknya listrik/ gas/ air bersih yang disalurkan kepada para pelanggan,
9. **Biaya input** adalah pengeluaran yang digunakan untuk pembelian bahan bakar dan pelumas tenaga listrik yang dibeli, alat-alat tulis, onderdil, ongkos pemeliharaan dan perbaikan kecil alat produksi, sewa gedung dan mesin serta jasa lainnya,

## TECHNICAL NOTES

5. **State Electricity Company (PLN)** is a State-owned Public Company that has the activity of generation, transmission, and distribution of electricity,
6. **National Gas Company (PGN)** is government owned company that has activity in the processing of liquid gas, coal gas production by carbonation or by processing the gas mixing with natural gas, liquefied gas supply via a pipe system,
7. **The Clean Water Companies** is a companies that have activities in the reservoir, purification, and distribution of the raw water or clean water from water terminal through the conduit, pipe or tank car (within one administrative management of economic activity) to households, industries, or other commercial users,
8. The amount of electricity/ gas/ clean water sold is Number of electricity/ gas/ clean water distributed to customers,
9. **Input costs** are the expenses that are used to purchase fuel and lubricants, purchased electricity, stationery, auto parts, cost of maintenance and minor repairs of production equipment, rental of buildings and machinery, as well as expenses for other services,

**PENJELASAN TEKNIS**

10. Nilai **Output** adalah nilai tenaga listrik/gas/air bersih yang dijual atau didistribusikan kepada para pelanggan dan ditambah dengan pendapatan atau penerimaan dari kegiatan jasa perusahaan,
11. **Konstruksi** adalah suatu kegiatan yang hasil akhirnya berupa bangunan/konstruksi yang menyatu dengan lahan tempat kedudukannya, baik digunakan sebagai tempat tinggal atau sarana kegiatan lainnya, Hasil kegiatan itu antara lain : gedung, jalan, jembatan, rel dan jembatan kereta api, terowongan, bangunan air dan drainase, bangunan industri, pusat perdagangan, bangunan olahraga, bangunan landasan pesawat terbang, dermaga, bangunan pembangkit listrik, transmisi, distribusi, jaringan gas dan bangunan jaringan komunikasi, Kegiatan konstruksi meliputi perencanaan, persiapan, pembuatan, pembongkaran, perbaikan bangunan dan kegiatan konstruksi lainnya,
12. Nilai **konstruksi** adalah nilai pekerjaan yang telah diselesaikan oleh pihak pemborong berdasarkan surat perjanjian atau surat perintah kerja antara pemilik dengan kontraktor,

**TECHNICAL NOTES**

10. **The output value** is the value of electricity/gas/clean water that is sold or distributed to customers and added by income or revenues of corporate services activities,
11. **Construction** is an activity that ultimate results in the form of building/ construction that integrates with the land in its position, either used as a residence or facilities of other activities, The results of these activities include: buildings, roads, bridges, railways and railway bridges, tunnels, of water and drainage construction, industrial building, commercial centers, sport construction, construction of airplane runway, wharf, construction of power plants, transmission, distribution, network gas, and construction of communication networks, Construction activities include planning, preparation, manufacture, dismantling, repair construction and other construction activities,
12. **Construction value** is the value of work completed by the contractor pursuant to agreement letter or work order letter between the owner with the contractor,



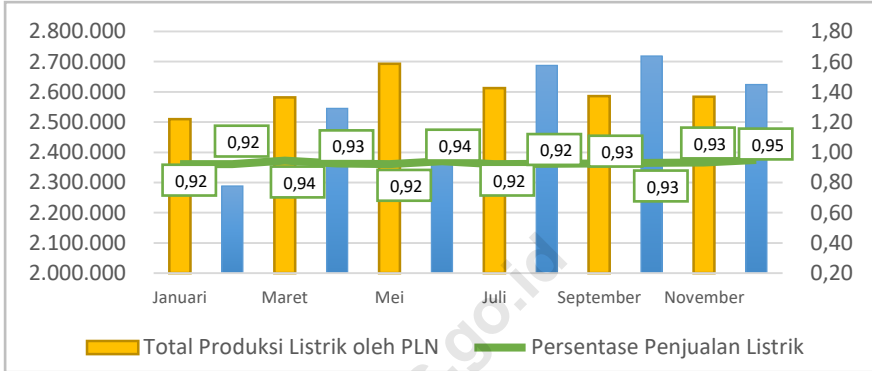
ULASAN	DESCRIPTION
<p>Selama tahun 2018, total produksi tenaga listrik Murung Raya sebanyak 30.894.146 kwh, dimana ada sebanyak 28.732.764 kwh yang dijual, 90.584 kwh dipakai sendiri, dan sisanya sebanyak 2.162.227 kwh hilang, Banyaknya pelanggan PLN berjumlah 16,775 pelanggan.</p>	<p><i>During 2018, total electric power production is 30.894.146 kwh Murung Raya, besides there are amounted 28.732.764 kwh for sold, 90.584 kwh for personal used, and the remaining 2.162.227 kwh is lost. Number of PLN amounted to 13,254 customers,</i></p>
<p>Tahun 2018 banyaknya pelanggan PDAM Kabupaten Murung Raya berjumlah 3.105 pelanggan, Jumlah air yang disalurkan sebesar 460.489 M<sup>3</sup>,</p>	<p><i>In 2018, Number of customers Water Supply Establishment of Murung Raya Regency amounted to 3.105 customers, The amount of water supply is 460.489 M<sup>3</sup>,</i></p>
<p>Berdasarkan data Badan Pertanahan Nasional Kabupaten Murung Raya, surat keputusan/pengesahan hak-hak atas tanah berjumlah 71 dengan rincian 8 surat diberikan untuk hak guna bangunan, 50 surat diberikan untuk hak milik atas tanah, dan 13 surat diberikan untuk hak pakai atas tanah. Total luas tanah yang diberikan SK pengesahan hak-hak atas tanah seluas 1.458.697 m<sup>2</sup></p>	<p><i>Based on National Land Board of Murung Raya data, they have made 71 certificates of land rights in Murung Raya, that consists of 8 certificates for used building rights, 50 certificates of own rights, and 13 certificates of used rights. Area of land that is granted certificate of land rights are 1.458.697 m<sup>2</sup>.</i></p>
<p>Jumlah perusahaan industri yang ada di Kabupaten Murung Raya sebanyak 22, dengan rincian 9 industri meubelair, 1 industri kerajinan kayu, 2 industri makanan dan minuman, 2 industri tahu tempe. 3 industri data pemeliharaan dan reparasi sepeda motor, dan 5 industri jasa fotocopy.</p>	<p><i>There are 22 establishments in Murung Raya Regency that consists of 9 furniture industries, 1 woods industry, 2 foods and beverages industries, 2 tahu tempe industries, 3 repair shop of bike industries, and copy service industries.</i></p>



**Gambar 6.1. Total Produksi Listrik dan Persentase Penjualan Listrik di Kabupaten Murung Raya, 2018**

Figure

*Production and percentage of sold of electricity in Murung Raya Regency, 2018*

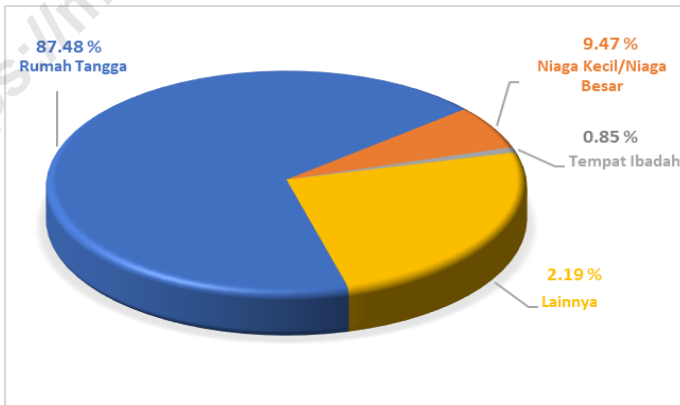


Sumber/Source : PT PLN Ranting Puruk Cahu Kabupaten Murung Raya/State Owned Electricity Establishment, Puruk Cahu of Murung Raya Regency

**Gambar 6.2. Persentase Jumlah Pelanggan PDAM Menurut Jenis Konsumen di Kabupaten Murung Raya, 2018**

Figure

*Number of Customer of Water Supply Establishment by Kind of Consumer in Murung Raya Regency, 2018*



Sumber/Source : Perusahaan Daerah Air Minum Kabupaten Murung Raya/Regional Government Water Supply Establishment of Murung Raya Regency





**6.1 ENERGI/ENERGY**

**Tabel 6.1.1 Banyaknya Produksi Listrik PLN dan Jumlah Pelanggan di Kabupaten Murung Raya, 2018**  
*Number of Electricity PLN Production and Customer Murung Raya Regency, 2018*

<b>Bulan</b> <i>Month</i>	<b>Jumlah Pelanggan</b> <i>Number of Customers</i>	<b>Daya Terpasang</b> <i>Installed Power</i>
(1)	(2)	(3)
Januari/ <i>January</i>	15 160	19 207 600
Februari/ <i>February</i>	15 413	19 488 500
Maret/ <i>March</i>	15 541	19 640 700
April/ <i>April</i>	15 603	19 719 250
Mei/ <i>May</i>	15 806	19 972 900
Juni/ <i>June</i>	15 904	20 181 900
Juli/ <i>July</i>	16 066	20 379 350
Agustus/ <i>August</i>	16 272	20 601 000
September/ <i>September</i>	16 403	20 759 150
Oktober/ <i>October</i>	16 530	20 937 400
November/ <i>November</i>	16 631	21 112 500
Desember/ <i>December</i>	16 775	21 250 900

Sumber : PT. PLN Pesero ULP Puruk Cahu

Source : *State Owned Electricity Establishment, PurukCahu*

**Tabel 6.1.2 Banyaknya Pemakaian Listrik per Bulan di Kabupaten Murung Raya, 2018**  
*Amount of Electricity Consumption by Month in Murung Raya Regency, 2018*

Bulan Month	Dijual Sold (Kwh)	Dipakai Sendiri Own Used (Kwh)	Susut/ Hilang Loses (Kwh)	Total Produksi Production Total (Kwh)
(1)	(2)	(3)	(4)	(5)
Januari/ January	2 312 710	6 962	196 717	2 509 427
Februari/ February	2 107 780	6 599	180 541	2 288 321
Maret/ March	2 438 362	7 509	142 948	2 581 310
April/ April	2 355 597	7 322	189 670	2 545 267
Mei/ May	2 484 424	7 884	208 295	2 692 719
Juni/ June	2 320 692	7 563	143 590	2 464 282
Juli/ July	2 408 252	7 794	203 970	2 612 222
Agustus/ August	2 484 680	7 954	202 923	2 687 603
September/ September	2 392 707	7 685	193 923	2 585 785
Oktober/ October	2 528 721	7 943	189 988	2 718 709
November/ November	2 408 684	7 827	175 546	2 584 230
Desember/ December	2 490 155	7 542	134 116	2 624 271
<b>Jumlah/ Total</b>	<b>28 732 764</b>	<b>90 584</b>	<b>2 162 227</b>	<b>30 894 146</b>
<b>2017</b>	<b>27 443 296</b>	<b>79 742</b>	<b>1 823 537</b>	<b>29 346 575</b>
<b>2016</b>	<b>25 999 749</b>	<b>115 112</b>	<b>1 879 300</b>	<b>27 994 614</b>

Sumber : PT. PLN Pesero ULP Puruk Cahu

Source : State Owned Electricity Establishment, PurukCahu

**Tabel 6.1.3 Banyaknya Pelanggan, Daya Terpasang (Va) di Kabupaten Murung Raya, 2010-2018**  
*Table*  
*Number of Customer, Power Installed (Va) in Murung Raya Regency, 2012-2018*

Tahun Year	Jumlah Pelanggan Number of Customer	Daya Terpasang Power Installed (VA)	J.T.M (Kms)	J.T.R (Kms)	Gardu Substation (Buah)
(1)	(2)	(3)	(4)	(5)	(6)
2010	5 316	4 220	64,395	37,974	51
2011	6 390	6 539 250	124,362	66,459	72
2012	7 994	9 877 200	86,342	52,519	57
2013	10 079	14 038 700	121,117	63,859	81
2014	11 571	14 474 000	168,042	47,616	121
2015	12 252	15 413 550	145,033	81,669	122
2016	13 254	16 978 800	142,030	87,64	141
2017	14 649	18 655 050	169,511	94,70	165
<b>2018</b>	<b>16 775</b>	<b>21 250 900</b>	<b>179,853</b>	<b>100,21</b>	<b>186</b>

**Catatan/Note:**

Daya terpasang adalah daya listrik yang tersambung ke pelanggan; JTM adalah Jaringan Tegangan Menengah (20.000V); JTR adalah Jaringan Tegangan Rendah (220V) / *Installed power is the electrical power connected to the customer; JTM is a Medium Voltage Network (20,000V); JTR is a Low Voltage Network (220V)*

Sumber : PT. PLN Pesero ULP Puruk Cahu

Source : *State Owned Electricity Establishment, PurukCahu*

**Tabel 6.1.4 Informasi Kelistrikan di Kabupaten Murung Raya, 2015-2018**  
*Table Electricity Information in Murung Raya Regency, 2015-2018*

Tahun Year	Total Panjang Jaringan (Kms)	Total Daya Mampu (KW)	Beban Puncak (KW)	Jumlah PLTD (Unit)
(1)	(2)	(3)	(4)	(5)
2015	174,79	5 000	5 800	15
2016	174,79	7 300	4 600	22
2017	189,72	8 000	6 050	26
2018	199,45	8 000	5 671	24

Sumber : PT. PLN Pesero ULP Puruk Cahu

Source : State Owned Electricity Establishment, PurukCahu

**Tabel 6.1.5 Jumlah Pelanggan, Air Minum Yang Disalurkan, dan Nilai (Rp) Menurut Jenis Konsumen di Kabupaten Murung Raya, 2018**  
*Number of Customer, Quantity of Water Supply, and Value (Rp) by Kind of Consumer in Murung Raya Regency, 2018*

Jenis Konsumen <i>Kind of Consumer</i>	Pelanggan <i>Customer (Unit)</i>	Air yang disalurkan (M <sup>3</sup> ) <i>Water Supply (M<sup>3</sup>)</i>	Jumlah Tagihan <i>Amount of the bill (Rp)</i>
(1)	(2)	(3)	(4)
Rumah Tangga	2 729	406 120	1 689 679 600
Industri Rumah Tangga	21	3 745	14 793 800
Rumah Sakit Pemerintah	7	4 442	16 468 900
Tempat Ibadah	32	3 605	13 848 078
Sekolah	26	5 380	19 266 400
Instansi Pemerintah	26	3 609	26 513 500
Niaga Kecil	236	26 646	195 280 400
Niaga Besar	21	3 549	33 147 000
ABRI Kabupaten	3	2 116	22 137 500
Hidran Umum	1	1 037	3 290 100
MCK	-	-	-
Rumah Mewah	3	240	2 520 000
Terminal Umum	-	-	-
<b>Jumlah/ Total</b>	<b>3 105</b>	<b>460489</b>	<b>2 036 945 278</b>
<b>2017</b>	<b>4 010</b>	<b>668 458</b>	<b>2 316 847 656</b>
<b>2016</b>	<b>4 007</b>	<b>60 802</b>	<b>266 447 000</b>
<b>2015</b>	<b>3 922</b>	<b>700 080</b>	<b>2 908 320 628</b>
<b>2014</b>	<b>3 877</b>	<b>913 150</b>	<b>1 661 141 200</b>

Sumber : Perusahaan Air Minum Kabupaten Murung Raya

Source : *Regional Government Water Supply Establishment of Murung Raya Regency*

**Tabel 6.1.6 Jumlah Pelanggan, Air Minum Yang Disalurkan, dan Nilai (Rp) Menurut Kecamatan/ Unit PDAM di Kabupaten Murung Raya, 2018**  
*Number of Customer, Quantity of Water Supply, and Value (Rp) by Subdistrict in Murung Raya Regency, 2018*

Kecamatan Subdistrict	Pelanggan Customer (Unit)	Air yang disalurkan Water Supply (M <sup>3</sup> )	Jumlah Tagihan Amount of the bill (Rp)
(1)	(2)	(3)	(4)
Permata Intan	-	-	-
Sungai Babuat	-	-	-
Murung	2314	274 579	1 261 317 778
Laung Tuhup	791	185 910	775 627 500
Barito Tuhup Raya	-	-	-
Tanah Siang	-	-	-
Tanah Siang Selatan	-	-	-
Sumber Barito	-	-	-
Seribu Riam	-	-	-
Uut Murung	-	-	-
<b>Murung Raya</b>	<b>3 105</b>	<b>576 009</b>	<b>2 036 945 278</b>
<b>2017</b>	4 010	668 458	2 316 847 656
<b>2016</b>	4 007	60 802	266 447 000
<b>2015</b>	3 922	700 080	2 908 320 628
<b>2014</b>	3 877	913 150	1 661 141 200

Sumber : Perusahaan Air Minum Kabupaten Murung Raya

Source : Regional Government Water Supply Establishment of Murung Raya Regency

## 6.2 KONSTRUKSI/CONSTRUCTION

**Tabel 6.2.1 Banyaknya Surat Keputusan/ Pengesahan Hak-Hak atas Tanah Menurut Kecamatan di Kabupaten Murung Raya, 2018**

*Table Number of Certificate of Land Rights by Subdistrict in Murung Raya Regency, 2018*

Kecamatan Subdistrict	Surat Keputusan Yang Diberikan Number of Certificate					Jumlah Total
	Hak Guna Bangunan Used Building Right	Hak Milik Own Right	Hak Pakai Used Right	Hak Milik Trans- migrasi Transmigration Own Right	Hak Guna Usaha Business Used Right	
	(1)	(2)	(3)	(4)	(5)	
1. Permata Intan	1	-	-	-	-	1
2. Sungai Babuat	-	-	-	-	-	-
3. Murung	1	28	28	-	-	33
4. Laung Tuhup	5	4	4	-	-	13
5. Barito Tuhup Raya	-	-	-	-	-	-
6. Tanah Siang	-	15	15	-	-	19
7. Tanah Siang Selatan	1	3	3	-	-	4
8. Sumber Barito	-	-	-	-	-	1
9. Seribu Riam	-	-	-	-	-	-
10. Uut Murung	-	-	-	-	-	-
<b>Murung Raya</b>	<b>8</b>	<b>50</b>	<b>13</b>	<b>-</b>	<b>-</b>	<b>71</b>
<b>2017</b>	<b>-</b>	<b>98</b>	<b>6</b>	<b>-</b>	<b>-</b>	<b>-</b>
<b>2016</b>	<b>2</b>	<b>651</b>	<b>7</b>	<b>-</b>	<b>-</b>	<b>660</b>
<b>2015</b>	<b>1</b>	<b>382</b>	<b>38</b>	<b>-</b>	<b>-</b>	<b>421</b>
<b>2014</b>	<b>-</b>	<b>22</b>	<b>-</b>	<b>-</b>	<b>-</b>	<b>22</b>
<b>2013</b>	<b>-</b>	<b>369</b>	<b>7</b>	<b>-</b>	<b>-</b>	<b>376</b>
<b>2012</b>	<b>-</b>	<b>582</b>	<b>8</b>	<b>-</b>	<b>-</b>	<b>590</b>

Sumber : Badan Pertanahan Nasional Kabupaten Murung Raya

Source : National Land Board of Murung Raya Regency



**Tabel 6.2.2 Luas Tanah yang Diberikan SK Pengesahan Hak-Hak Atas Tanah Menurut Kecamatan di Kabupaten Murung Raya (m<sup>2</sup>), 2018**  
*Area of Land That is Granted Certificate of Land Rights by Subdistrict in Murung Raya Regency (m<sup>2</sup>), 2018*

Kecamatan Subdistrict	Hak Atas Tanah/ Land Right					Jumlah Total
	Hak Guna Bagunan	Hak Milik	Hak Pakai	Pemegang Hak Milik	Hak Guna Usaha	
	<i>Building Used Right</i>	<i>Own Right</i>	<i>Used Right</i>	<i>Holder Own Right</i>	<i>Business Used Right</i>	
(1)	(2)	(3)	(4)	(5)	(6)	(7)
1. Permata Intan	400	-	-	-	-	400
2. Sungai Babuat	-	-	-	-	-	-
3. Murung	5 128	74 374	214 225	74 374	-	368 101
4. Laung Tuhup	678 300	90 231	23 931	90 231	-	882 693
5. Barito Tuhup Raya	-	-	-	-	-	-
6. Tanah Siang	-	10 266	183 617	10 266	-	204 149
7. Tanah Siang Selatan	499	930	-	930	-	2 359
8. Sumber Barito	-	-	995	-	-	995
9. Seribu Riam	-	-	-	-	-	-
10. Uut Murung	-	-	-	-	-	-
<b>Murung Raya</b>	<b>684 327</b>	<b>175 801</b>	<b>422 768</b>	<b>175 801</b>	<b>-</b>	<b>1 458 697</b>
<b>2017</b>	<b>-</b>	<b>126 142</b>	<b>320 360</b>	<b>126 142</b>	<b>-</b>	<b>-</b>
<b>2016</b>	<b>6 597</b>	<b>460 722</b>	<b>359 829</b>	<b>-</b>	<b>-</b>	<b>827 148</b>
<b>2015</b>	<b>6 098</b>	<b>204 143</b>	<b>981 565</b>	<b>-</b>	<b>-</b>	<b>1 191 806</b>
<b>2014</b>	<b>-</b>	<b>20 108</b>	<b>-</b>	<b>-</b>	<b>-</b>	<b>20 108</b>
<b>2013</b>	<b>-</b>	<b>197 888</b>	<b>33 445</b>	<b>-</b>	<b>-</b>	<b>231 283</b>
<b>2012</b>	<b>-</b>	<b>360 362</b>	<b>233 804</b>	<b>-</b>	<b>-</b>	<b>594 166</b>

Sumber : Badan Pertanahan Nasional Kabupaten Murung Raya

Source : National Land Board of Murung Raya Regency

**Tabel 6.2.3 Pelaksanaan Pendaftaran Tanah Sistem Lengkap yang Dilaksanakan oleh Kantor Wilayah Badan Pertanahan Nasional di Kabupaten Murung Raya, 2018**

*Number of PTSL that is Conducted by Regional Office of National Land Agency in Murung Raya Regency, 2018*

Kecamatan Subdistrict	Lokasi PTSL (Kecamatan) Location of PTSL (Subdistrict)	Jumlah Surat Keputusan Number of Certificate
(1)	(2)	(3)
1. Permata Intan	72	5
2. Sungai Babuat	-	-
3. Murung	1 829	36
4. Laung Tuhup	830	13
5. Barito Tuhup Raya	-	-
6. Tanah Siang	400	7
7. Tanah Siang Selatan	-	-
8. Sumber Barito	341	5
9. Seribu Riam	-	-
10. Uut Murung	-	-
<b>Murung Raya</b>	<b>3 472</b>	<b>66</b>
<b>2017</b>	<b>1 000</b>	<b>46</b>
<b>2016</b>	<b>550</b>	<b>550</b>
<b>2015</b>	<b>350</b>	<b>350</b>
<b>2014</b>	<b>350</b>	<b>350</b>
<b>2013</b>	-	<b>355</b>
<b>2012</b>	-	<b>6</b>

Sumber : Badan Pertanahan Nasional Kabupaten Murung Raya

Source : National Land Board of Murung Raya Regency

## 6.3 PERTAMBANGAN/MINING

**Tabel 6.3.1 Produksi Pertambangan dan Penggalian Menurut Jenisnya di Kabupaten Murung Raya, 2014-2018**  
*Table Production of Mining and Quarrying by Kind of Mining in Murung Raya Regency, 2014-2018*

Jenis Bahan Pertambangan <i>Kind of Mining</i>	Satuan <i>Unit</i>	Jumlah Produksi <i>Total Production</i>				
		2014	2015	2016	2017	2018
(1)	(2)	(3)	(4)	(5)	(6)	(7)
Batubara/ <i>Coal</i>	MT	2 882 142,44	1 481 525,80	...	...	7 539 612,44
Emas/ <i>Gold</i>	Kg	-	-	...	...	23 050,12
Perak/ <i>Silver</i>	Kg	-	-	...	...	-
Minyak/ <i>Crude Oil</i>	Barrel	-	-	...	...	-
Gas Bumi/ <i>Natural gas</i>	Mcf	-	-	...	...	-
Kerikil/ <i>Pebble</i>	M <sup>3</sup>	NA	16 853,8032	...	...	-
Sirtukil	M <sup>3</sup>	NA	8 048,8825	...	...	-
Batu Belah/ <i>Stone Sides</i>	M <sup>3</sup>	6 869	1 656,6882	...	...	-
Sirtu	M <sup>3</sup>	2 866	8 199,7938	...	...	-
Pasir/ <i>Sand</i>	M <sup>3</sup>	16 617	14 384,4625	...	...	-
Awkes	M <sup>3</sup>	5 566	NA	...	...	-
Koral	M <sup>3</sup>	NA	129	...	...	-
Tanah Urug	M <sup>3</sup>	374	16,65	...	...	-
Batu Kapur/ <i>Limestone</i>	M <sup>3</sup>		NA	...	...	-

Sumber : Dinas Pertambangan dan Energi Provinsi Kalimantan Tengah

Source : *Mining and Energy Service of Kalimantan Tengah Province*

**Tabel 6.3.2** Jumlah Izin Usaha Pertambangan (IUP) Eksplorasi menurut Jenis Barang Tambang di Kabupaten Murung Raya, 2018  
*Number of Exploration Mining License by Kind of Mining in Murung Raya Regency, 2018*

Jenis Bahan Pertambangan <i>Kind of Mining</i>	Izin Usaha Pertambangan <i>(IUP)</i>		Luas Area (Ha)	
	2017	2018	2017	2018
(1)	(2)	(3)	(4)	(5)
Batubara/ <i>Coal</i>	5	26	21 580	329 771
Zircon/ <i>Zircon</i>	-	-	-	-
Bijih Besi/ <i>Iron Ore</i>	-	-	-	-
Emas/ <i>Gold</i>	4	-	102 771	-
Tembaga/ <i>Copper</i>	-	-	-	-
Bauksit/ <i>Bauksit</i>	-	-	-	-
Galena/ <i>Galena</i>	-	-	-	-
Pasir/ <i>Sand</i>	-	-	-	-
Pasir Kuarsa/ <i>Quartz Sand</i>	-	-	-	-
Intan/ <i>Diamond</i>	-	-	-	-
Mineral Logam/ <i>Metallic Minerals</i>	-	-	-	-
Batuan/ <i>Rock</i>	-	-	-	-
Natu Gamping/ <i>Limestone</i>	-	-	-	-
Laterit/ <i>Laterite</i>	-	-	-	-

Sumber : Dinas Pertambangan dan Energi Provinsi Kalimantan Tengah  
 Source : *Mining and Energy Service of Kalimantan Tengah Province*

**Tabel 6.3.3 Jumlah Izin Usaha Pertambangan (IUP) Produksi menurut Jenis Barang Tambang di Kabupaten Murung Raya, 2018**  
*Number of Production Mining Labour License by Kind of Mining in Murung Raya Regency, 2018*

Jenis Bahan Pertambangan <i>Kind of Mining</i>	Izin Usaha Pertambangan <i>(IUP)</i>		Luas <i>Area (Ha)</i>	
	2017	2018	2017	2018
(1)	(2)	(3)	(4)	(5)
Batubara/ <i>Coal</i>	16	16	187 726	202 106
Zircon/ <i>Zircon</i>	-	-	-	-
Bijih Besi/ <i>Iron Ore</i>	-	-	-	-
Emas/ <i>Gold</i>	-	-	-	-
Tembaga/ <i>Copper</i>	-	-	-	-
Bauksit/ <i>Bauksit</i>	-	-	-	-
Galena/ <i>Galena</i>	-	-	-	-
Pasir/ <i>Sand</i>	-	-	-	-
Pasir Kuarsa/ <i>Quartz Sand</i>	-	-	-	-
Intan/ <i>Diamond</i>	-	-	-	-
Mineral Logam/ <i>Metallic Minerals</i>	-	-	-	-
Batuan/ <i>Rock</i>	41	1	1 758,22	0,83
Natu Gamping/ <i>Limestone</i>	-	-	-	-
Laterit/ <i>Laterite</i>	-	-	-	-

Sumber : Dinas Pertambangan dan Energi Provinsi Kalimantan Tengah  
 Source : *Mining and Energy Service of Kalimantan Tengah Province*

# BAB/Chapter PERDAGANGAN Trading

# 7

5 Koperasi

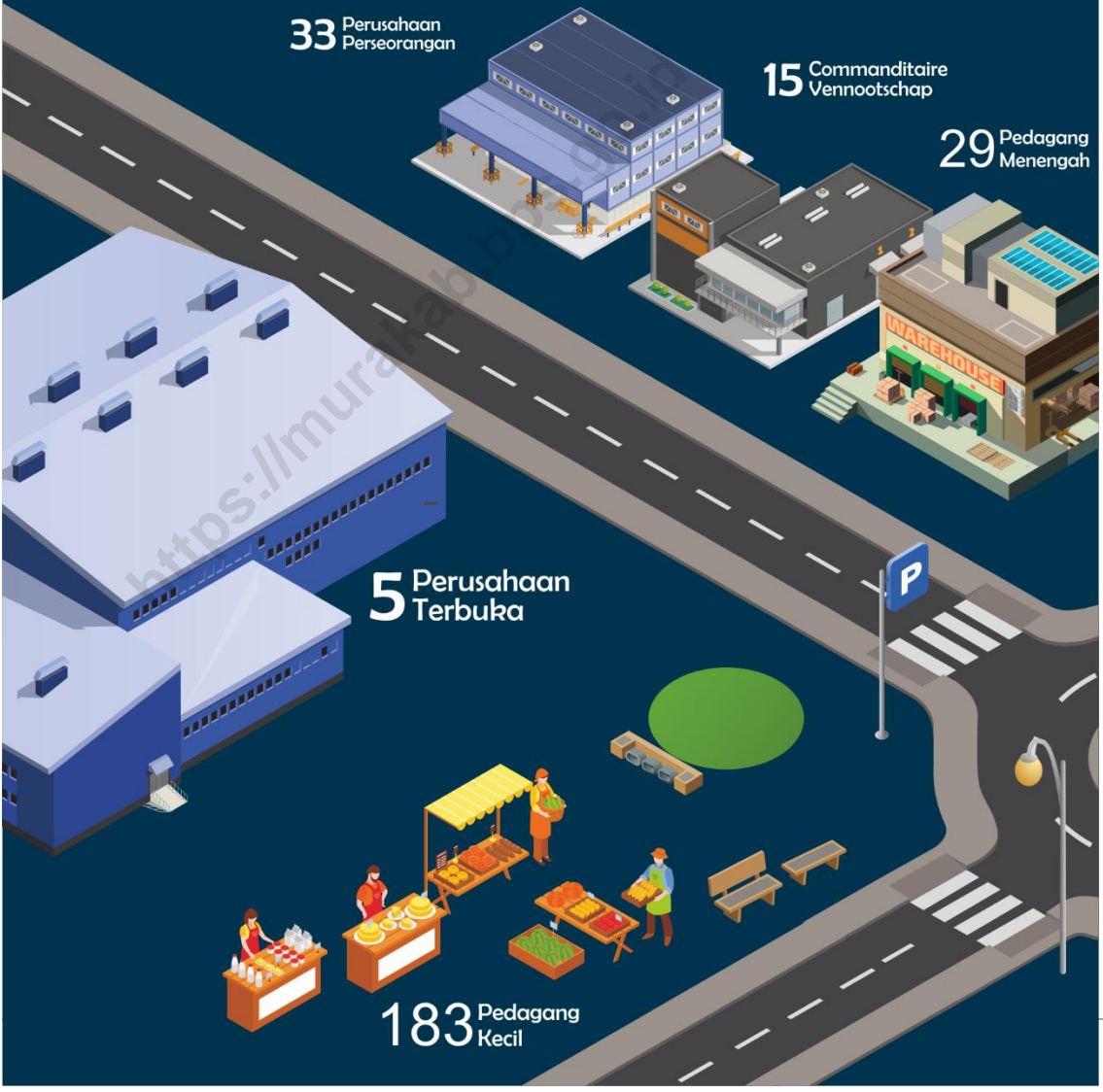
33 Perusahaan  
Perseorangan

15 Commanditaire  
Vennootschap

29 Pedagang  
Menengah

5 Perusahaan  
Terbuka

183 Pedagang  
Kecil





**PENJELASAN TEKNIS**

1. **NV/CV/Firma** adalah bentuk badan hukum perusahaan perorangan yang modalnya dimiliki oleh beberapa orang dan digunakan untuk menjalankan usaha bersama dengan tujuan untuk memperoleh keuntungan. Bentuk badan hukum ini disahkan oleh notaris.
2. **Pedagang besar** adalah pengusaha/pedagang yang menjual barang dalam jumlah besar untuk setiap jenis barang yang diperdagangkan.
3. **Pedagang Besar Pertama** adalah pedagang besar sesudah produsen/penghasil. Pada sektor pertanian yang dimaksud pedagang besar pertama adalah pedagang sesudah petani, sedangkan pada sektor pertambangan/penggalian pedagang besar pertama adalah pedagang sesudah pengusaha pertambangan/penggalian. Demikian pula untuk sektor industri pedagang besar pertamanya adalah pedagang sesudah produsen. Untuk sektor impor pedagang besar pertamanya adalah importir, demikian pula untuk barang ekspor pedagang besar pertamanya adalah eksportir itu sendiri.
4. **Perusahaan** adalah suatu badan yang melakukan kegiatan ekonomi bertujuan menghasilkan barang/jasa terletak di suatu bangunan fisik pada lokasi tertentu dan mempunyai **Catatan** administrasi tersendiri mengenai produksi dan struktur biaya.

**TECHNICAL NOTES**

1. **Limited incorporated companies** is a form of private corporate body whose capital is owned by several people and used jointly to run the business with the aim of making profit. This form of corporate body is legalised by a notary public. (The Indonesian firma is a company in which each shareholder is liable for the debts of the partnership as a whole)
2. **Wholesaler** is business which sells goods in large quantities for each kind of goods traded.
3. **The first Wholesaler** is the major trader after the producer/manufacturer. In the farming sector what is meant by the first major trader is the trader subsequent to the farmer whereas in the mining sector the first major trader is the trader subsequent to the mining company and similarly in the industrial sector the first major trader is the trader subsequent to the producer. In the import sector the first major trader is the importer and similarly for export goods the first major trader is the exporter.
4. **Establishment** refers to an economic activity unit providing goods or services in/from a physical location (identified by a census). The unit maintains records on its production and cost structures and has one or more entrepreneurs who are



**PENJELASAN TEKNIS**

serta ada seorang atau lebih yang bertanggung jawab atas resiko usaha. Badan usaha perusahaan konstruksi dapat berbentuk PT, CV, Firma, PT (Persero), Perusahaan Umum atau Perusahaan Jawatan.

5. **Koperasi** adalah badan usaha yang beranggotakan orang seorang atau badan hukum koperasi dengan melandaskan kegiatannya berdasarkan prinsip koperasi sekaligus sebagai gerakan ekonomi rakyat yang berdasar atas asas kekeluargaan.

**TECHNICAL NOTES**

*responsible for all risk. Legal construction establishments may take the form: incorporated non-profit organisation, cooperative, association, partnership, government trading enterprise (local and national) or private company.*

5. **Cooperative** is an establishment that its members are people or establishments with legal status of cooperative and its activities based on people economic movement.

**ULASAN**

Berdasarkan data dari Dinas Penanaman Modal Pelayanan Terpadu Satu Pintu (DPMPTSP) Kabupaten Murung Raya, jumlah pedagang kecil yang terdaftar ada sebanyak 154 pedagang dan pedagang menengah sebanyak 29 pedagang.

Di tahun 2018, Dinas Penanaman Modal Pelayanan Terpadu Satu Pintu menerbitkan 55 laporan Tanda Daftar Perusahaan, 9 laporan pembaharuan Tanda Daftar Perusahaan, dan 30 laporan perpanjangan Tanda Daftar Perusahaan.

Pemasukan dan penyaluran bantuan sosial beras sejahtera (rastra) di Kabupaten Murung Raya tahun 2018, berdasarkan data dari Perum BULOG Sub drive Wilayah Puruk Cahu sebanyak 438.720 kg yang dibagikan pada bulan Januari, Maret, Mei, Juli, Agustus, dan November 2018 lalu.

**DESCRIPTION**

*Based on data from Licensing Service and Investment Office of Murung Raya, there are 154 retailers and 29 medium sale*

*In 2018, Licensing Service and Investment Office of Murung Raya made 55 company registration issuance reports, 9 company registration renewal reports, and 30 company registration extension reports.*

*Importation and distribution of rastra (rice for the prosperous people) in Murung Raya in 2018, based on data from BULOG Sub Region Puruk Cahu, there are 438.720 kg that have been divided in previous January, March, May, July, August, and November 2018.*



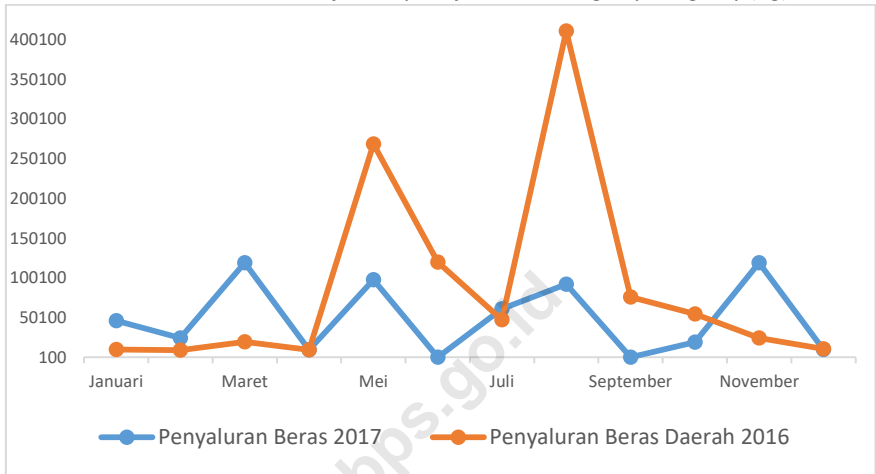




**Gambar**  
*Figure*

**7.1. Penyaluran Beras Daerah Berdasarkan Subjek Penerima d  
Kabupaten Murung Raya (Kg) 2018**

*Distribution of Rice by Subject in Murung Raya Regency (Kg) 2018*



Sumber/Source : Perum BULOG Sub drive Wilayah Puruk Cahu Kabupaten Murung Raya/ Sub drive Perum BULOG of Puruk Cahu of Murung Raya Regency



**Tabel 7.1. Jumlah Penerbitan Surat Izin Usaha Pertambangan (SIUP) Menurut Klasifikasi Pedagang dan Kecamatan di Kabupaten Murung Raya 2018**

*Number of Accomplishment Trading Admission Letters by Merchant Classification and Subdistrict in Murung Raya Regency 2018*

Kecamatan <i>Subdistrict</i>	Pedagang Besar <i>Whole Sale</i>	Pedagang Menengah <i>Medium Sale</i>	Pedagang Kecil <i>Retailer</i>	Jumlah <i>Total</i>
(1)	(2)	(3)	(4)	(5)
1. Permata Intan	-	-	10	10
2. Sungai Babuat	-	1	-	1
3. Murung	-	17	119	136
4. Laung Tuhup	-	5	9	14
5. Barito Tuhup Raya	-	1	-	8
6. Tanah Siang	-	-	5	5
7. Tanah Siang Selatan	-	3	1	4
8. Sumber Barito	-	-	2	2
9. Seribu Riam	-	-	1	1
10. Uut Murung	-	2	-	2
<b>Jumlah/ Total</b>	-	<b>29</b>	<b>154</b>	<b>183</b>

Sumber : Dinas Perindustrian Perdagangan Koperasi Usaha Kecil dan Menengah Kab Murung Raya  
 Source : *Industry Trade Cooperatives and Small and Medium Enterprise Office of Murung Raya Regency*



**Tabel 7.2. Jumlah Laporan Penerbitan Tanda Daftar Perusahaan (TDP) Menurut Bentuk Perusahaan Dan Kecamatan di Kabupaten Murung Raya, 2018**  
*Number of Company Registration Issuance Report by Type of Company and Subdistrict in Murung Raya Regency, 2018*

Kecamatan	Perseroan Terbatas	Koperasi	CV	FA	Perusahaan Perseorangan	Bentuk Usaha Lainnya	Jumlah
<i>Subdistrict</i>	<i>Limited Persero</i>	<i>Cooperation</i>	<i>CV</i>	<i>FA</i>	<i>Personal Establishment</i>	<i>Other Company</i>	<i>Total</i>
(1)	(2)	(3)	(4)	(5)	(6)	(7)	(8)
1. Permata Intan	-	1	-	-	11	-	12
2. Sungai Babuat	-	-	-	-	-	-	0
3. Murung	4	-	12	-	18	-	34
4. Laung Tuhup	-	-	1	-	2	-	3
5. Barito Tuhup Raya	-	-	1	-	-	-	1
6. Tanah Siang	-	-	1	-	-	-	1
7. Tanah Siang Selatan	-	-	-	-	1	-	1
8. Sumber Barito	-	1	-	-	1	-	2
9. Seribu Riam	1	-	-	-	-	-	1
10. Uut Murung	-	-	-	-	-	-	0
<b>Jumlah/Total</b>	5	2	15	0	33	0	55

Sumber : Dinas Perindustrian Perdagangan Koperasi Usaha Kecil dan Menengah Kab Murung Raya  
 Source : *Industry Trade Cooperatives and Small and Medium Enterprise Office of Murung Raya Regency*

**Tabel 7.3. Jumlah Laporan Pembaharuan Tanda Daftar Perusahaan (TDP) Menurut Bentuk Perusahaan Dan Kecamatan di Kabupaten Murung Raya, 2018**

*Number of Company Registration Renewal Report by Type of Company and Subdistrict in Murung Raya Regency, 2018*

Kecamatan	Perseroan Terbatas	Koperasi	CV	FA	Perusahaan Perseorangan	Bentuk Usaha Lainnya	Jumlah
<i>Subdistrict</i>	<i>Limited Persero</i>	<i>Cooperation</i>	<i>CV</i>	<i>FA</i>	<i>Personal Establiment</i>	<i>Other Company</i>	<i>Total</i>
(1)	(2)	(3)	(4)	(5)	(6)	(7)	(8)
1. Permata Intan	-	-	-	-	-	-	-
2. Sungai Babuat	-	-	-	-	-	-	-
3. Murung	1	-	3	-	-	-	-
4. Laung Tuhup	-	-	2	-	-	-	-
5. Barito Tuhup Raya	-	-	-	-	-	-	-
6. Tanah Siang	-	-	1	-	-	-	-
7. Tanah Siang Selatan	-	-	2	-	-	-	-
8. Sumber Barito	-	-	-	-	-	-	-
9. Seribu Riam	-	-	-	-	-	-	-
10. Uut Murung	-	-	-	-	-	-	-
<b>Jumlah/Total</b>	<b>1</b>	<b>0</b>	<b>8</b>	<b>0</b>	<b>0</b>	<b>0</b>	<b>0</b>

Sumber : Dinas Perindustrian Perdagangan Koperasi Usaha Kecil dan Menengah Kab Murung Raya  
 Source : *Industry Trade Cooperatives and Small and Medium Enterprise Office of Murung Raya Regency*

**Tabel 7.4. Jumlah Laporan Perpanjangan Tanda Daftar Perusahaan (TDP) Menurut Bentuk Perusahaan Dan Kecamatan di Kabupaten Murung Raya, 2018**  
*Number of Company Registration Extension Report by Type of Company and Subdistrict in Murung Raya Regency, 2018*

Kecamatan	Perseroan Terbatas	Koperasi	CV	FA	Perusahaan Perseorangan	Bentuk Usaha Lainnya	Jumlah
<i>Subdistrict</i>	<i>Limited Persero</i>	<i>Cooperation</i>	<i>CV</i>	<i>FA</i>	<i>Personal Establishment</i>	<i>Other Company</i>	<i>Total</i>
(1)	(2)	(3)	(4)	(5)	(6)	(7)	(8)
1. Permata Intan	-	-	-	-	-	-	-
2. Sungai Babuat	-	-	-	-	-	-	-
3. Murung	1	-	18	-	5	-	-
4. Laung Tuhup	-	-	2	-	-	-	-
5. Barito Tuhup Raya	-	-	-	-	-	-	-
6. Tanah Siang	-	-	2	-	-	-	-
7. Tanah Siang Selatan	-	-	2	-	-	-	-
8. Sumber Barito	-	-	-	-	-	-	-
9. Seribu Riam	-	-	-	-	-	-	-
10. Uut Murung	-	-	-	-	-	-	-
<b>Jumlah/Total</b>	<b>1</b>	<b>0</b>	<b>24</b>	<b>0</b>	<b>5</b>	<b>0</b>	<b>0</b>

Sumber : Dinas Perindustrian Perdagangan Koperasi Usaha Kecil dan Menengah Kab Murung Raya  
 Source : *Industry Trade Cooperatives and Small and Medium Enterprise Office of Murung Raya Regency*

**Tabel 7.5. Pemasukan dan Penyaluran Beras Daerah di Kabupaten Murung Raya (Kg),2018**

*Supply and Distribution of Rice at Murung Raya Regency (Kg), 2018*

Bulan Month	Stock Awal First Stock	Pemasukan/Pener imaan Supply	Pengeluaran/Penyal uran Distribution	Stock Akhir Last Stock
(1)	(2)	(3)	(4)	(5)
01. Januari	262 853	73 140	124 498	211 495
02. Februari	211 495	29 280	53 656	187 119
03. Maret	187 119	43 860	164 316	66 663
04. April	66 663	136 570	45 812	157 421
05. Mei	157 421	100 000	97 482	159 939
06. Juni	159 939	-	180	159 759
07. Juli	159 759	100 000	61 032	198 727
08. Agustus	198 727	-	76 920	121 807
09. September	121 807	83 400	18 248	186 959
10. Oktober	186 959	266 600	19 834	433 725
11. November	433 725	106 000	125 152	414 573
12. Desember	414 573	-	11 264	403 309

Sumber : Perum BULOG Sub drive Wilayah Puruk Cahu

Source : Sub drive Perum BULOG of Puruk Cahu

**Tabel 7.6. Pemasukan dan Penyaluran Beras Daerah Berdasarkan Subjek Penerima di Kabupaten Murung Raya (Kg),2018**  
*Supply and Distribution of Rice by Subject in Murung Raya Regency (Kg), 2018*

Bulan Month	Pegawai Bulog Bulog Staff	TNI / POLRI TNI/Police	Gol Anggota Departemen Departement Member	Lain-lain Beras CBP Others	Raskin Poverty Rice	Jumlah Total
(1)	(2)	(3)	(4)	(5)	(6)	(7)
1. Januari/ <i>January</i>	120	9 208	-	-	-	45 958
2. Februari/ <i>February</i>	120	9 256	-	15 000	-	24 436
3. Maret/ <i>March</i>	120	9 006	-	-	-	118 896
4. April/ <i>April</i>	120	9 122	-	-	-	9 302
5. Mei/ <i>May</i>	120	9 162	-	15 000	-	97 482
6. Juni/ <i>Juny</i>	120	-	-	-	-	180
7. Juli/ <i>July</i>	120	9 222	-	15 000	-	60 972
8. Agustus/ <i>August</i>	120	18 668	-	-	-	91 988
9. September/ <i>September</i>	120	-	-	-	-	180
10. Oktober/ <i>October</i>	120	18 654	-	-	-	18 834
11. November/ <i>November</i>	120	9 382	-	-	-	119 152
12. Desember/ <i>December</i>	120	9 404	-	-	-	9 584
<b>Jumlah /Total</b>	1.440	111 084	-	45 000	-	596 964

Sumber : Perum BULOG Sub drive Wilayah Puruk Cahu  
 Source : Sub drive Perum BULOG of Puruk Cahu

# BAB/Chapter PARIWISATA Tourism

8



1517  
Wisatawan  
Domestik

50  
Wisatawan  
Mancanegara





**PENJELASAN TEKNIS**

1. Konsep dan definisi pariwisata mengikuti rekomendasi World Tourism Organization (WTO) dan International Union of Office Travel Organization (IUOTO),
2. **Akomodasi** ialah suatu usaha yang menggunakan suatu bangunan atau sebagian bangunan yang disediakan secara khusus, dan setiap orang dapat menginap, makan serta memperoleh pelayanan dan fasilitas lainnya dengan pembayaran, Akomodasi dibedakan antara hotel dan akomodasi lainnya, Ciri khusus dari hotel adalah mempunyai restoran yang berada di bawah manajemen hotel tersebut,
3. **Tingkat penghunian kamar hotel** adalah persentase banyaknya malam kamar yang dihuni terhadap banyaknya malam kamar yang tersedia (dalam persen),
4. **Rata-rata lamanya tamu menginap** adalah hasil bagi antara banyaknya malam tempat tidur yang terpakai dengan banyaknya tamu yang menginap di hotel dan akomodasi lainnya,
5. **Wisatawan mancanegara** ialah setiap pengunjung yang mengunjungi suatu negara di luar tempat tinggalnya, didorong oleh satu atau beberapa keperluan tanpa bermaksud memperoleh penghasilan di tempat yang dikunjungi dan lamanya kunjungan tersebut tidak lebih dari satu tahun (12 bulan),

**TECHNICAL NOTES**

1. *The concept and definition of tourism refers to the recommendations of the World Tourism Organization (WTO) and International Union of Office Travel Organization (IUOTO),*
2. *An accommodation is an establishment using a building or a part of a building, prepared commercially for any person to stay, eat and obtain service as well as other facilities, Accommodation is segregated into hotel and other accommodations, The special characteristic of hotel is having a restaurant under hotel management,*
3. *Room occupancy rate is Number of room-nights occupied divided by Number of room-nights available, multiplied by 100 percent,*
4. *Average length of stay is Number of bed-nights used divided by Number of guests staying at the accommodations,*
5. *A foreign visitor is any person visiting a country other than his usual place of residence for any reason other than for earning earning income in the country visited, and the length of stay is no more than one year (12 months),*



**PENJELASAN TEKNIS**

6. **Hotel** adalah penyediaan akomodasi secara harian berupa kamar-kamar di dalam satu bangunan yang dapat dilengkapi dengan jasa pelayanan makan dan minum, kegiatan hiburan, dana atau fasilitas lainnya, Hotel terdiri dari hotel berbintang dan hotel non-bintang,

**TECHNICAL NOTES**

6. **Hotel** is a daily supply of accommodation rooms within a building which can be equipped with eating and drinking services, entertainment activities and/ or other facilities, Hotel consists of a classified hotel and a non-classified hotel,

<https://murakab.bps.go.id>

**ULASAN**

Pariwisata merupakan salah satu penunjang dalam peningkatan devisa negara, di tahun 2018 terdapat 1.517 wisatawan domestik dan 50 wisatawan mancanegara ke Kabupaten Murung Raya.

Dalam menunjang pelayanan pariwisata di Kabupaten Murung Raya, terdapat 29 hotel yang menyediakan 397 total kamar, serta adanya peningkatan jumlah restoran sebanyak 3 restoran dari tahun 2017 yang berjumlah 19 restoran.

Sampai akhir Desember 2018, terdapat 34 objek wisata yang dapat dijadikan sebagai pilihan destinasi liburan masyarakat, dimana dari 34 objek wisata tersebut setengah dari objek wisata tidak dikelola oleh pemerintah. Diantara ke-34 objek wisata tersebut, terdapat 4 objek wisata yang komersil. Selain dari objek wisata tersebut, beberapa cagar budaya juga ada di Kabupaten Murung Raya, dimana terdapat 9 makan tambak, 4 rumah adat, 4 cagar alam gunung.

**DESCRIPTION**

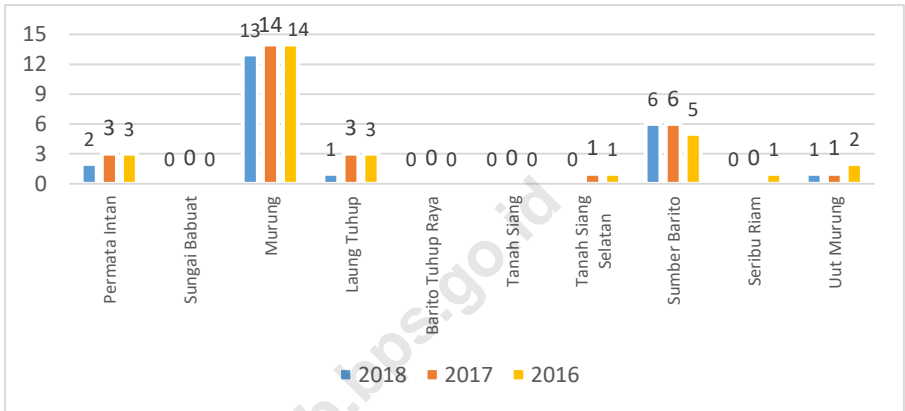
*Tourism is one of supporting factors that can increase the country's foreign exchange, in 2018 there are 1.517 domestic tourist and 50 international tourist who came to Murung Raya Regency.*

*In supporting tourism services in Murung Raya Regency, there are 29 hotels which have 397 rooms, and there are three new restaurants that increase the total of restaurant from 19 restaurants in 2017.*

*Until the end of 2018, there are 34 resort destination which can be one of travelling destination of tourisms. A half of total resort destination di Murung Raya Regency were not managed and 4 of 34 resort destinations are not commercial for tourisms. On the other hand, Murung Raya Regency also has cultural heritages, they are 9 graveyards, 4 traditional house, and 4 mountain.*

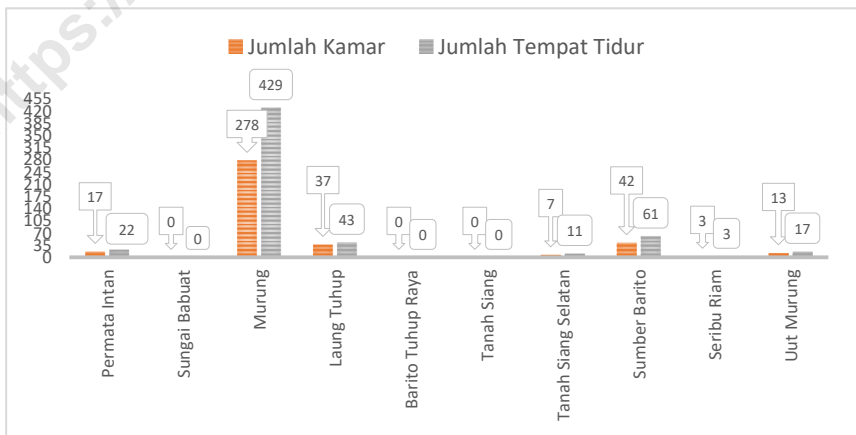


**Gambar 8.1. Jumlah Akomodasi Hotel/Penginapan Menurut Kecamatan di Kabupaten Murung Raya, 2016- 2018**  
*Number of Hotel/lodge Accomodations by Subdistrict in Murung Raya Regency, 2016 - 2018*



Sumber/Source : Badan Pusat Statistik Kabupaten Murung Raya/ BPS-Statistics of Murung Raya Regency

**Gambar 8.2. Jumlah Kamar Tidur dan Tempat Tidur Menurut Kecamatan di Kabupaten Murung Raya, 2018**  
*Number of Rooms and Bed at Hotel by Subdistrict in Murung Raya Regency, 2018*



Sumber/Source : Badan Pusat Statistik Kabupaten Murung Raya/ BPS-Statistics of Murung Raya Regency



**Tabel 8.1 Jumlah Restoran/Rumah Makan di Murung Raya, 2013-2018**  
*Table Number of Restaurant in Murung Raya Regency, 2013-2018*

<b>Tahun</b> <i>Year</i>	<b>Jumlah Restoran/Rumah Makan</b> <i>Number of Restaurant</i>
(1)	(2)
2013	4
2014	19
2015	19
2016	19
2017	19
<b>2018</b>	<b>22</b>

Sumber : Dinas Pariwisata, Pemuda dan Olah Raga Kab. Murung Raya  
 Source : *Tourism, Teenage and Sport Service of Murung Raya Regency*

**Tabel 8.2 Jumlah Akomodasi Hotel/Penginapan Menurut Kecamatan di Kabupaten Murung Raya, 2017 dan 2018**  
*Number of Hotel/lodge Accomodations by Subdistrict in Murung Raya Regency, 2017 dan 2018*

Kecamatan Subdistrict	Hotel Hotels		Kamar Rooms		Tempat Tidur Beds	
	2017	2018	2017	2018	2017	2018
(1)	(2)	(3)	(4)	(5)	(6)	(7)
1. Permata Intan	3	3	17	17	22	22
2. Sungai Babuat	-	-	-	-	-	-
3. Murung	14	14	290	278	425	429
4. Laung Tuhup	3	3	25	37	35	43
5. Barito Tuhup Raya	-	-	-	-	-	-
6. Tanah Siang	-	-	-	-	-	-
7. Tanah Siang Selatan	1	1	-	7	-	11
8. Sumber Barito	6	5	42	42	59	61
9. Seribu Riam	-	1	-	3	-	3
10. Uut Murung	1	2	7	13	7	17
<b>Murung Raya</b>	<b>28</b>	<b>29</b>	<b>381</b>	<b>397</b>	<b>548</b>	<b>586</b>

Sumber : Badan Pusat Statistik Kabupaten Murung Raya  
 Source : BPS-Statistics of Murung Raya Regency

**Tabel 8.3 Jumlah Wisatawan Domestik dan Mancanegara di Kabupaten Murung Raya, 2018**  
*Number of Tourist in Murung Raya Regency, 2018*

Uraian Description	Jumlah Wisatawan/ Number of Tourist	
	2017 <sup>1</sup>	2018 <sup>2</sup>
(1)	(2)	(3)
Domestik	41 691	1 517
M mancanegara	-	50

Sumber : <sup>1</sup> Dinas Kebudayaan dan Pariwisata Provinsi Kalimantan Tengah  
<sup>2</sup> Dinas Pariwisata, Seni Budaya, Pemuda, dan Olah Raga Kabupaten Murung Raya

Source : <sup>1</sup> Culture and Tourism Office of Kalimantan Tengah Province  
<sup>2</sup> Tourism, Culture, Youth and Sports Office of Murung Raya Regency



**Tabel 8.4 Banyaknya Objek Wisata di Kabupaten Murung Raya, 2018**  
*Table Resort Destination in Murung Raya Regency, 2018*

No,	Jenis Objek Wisata <i>Tourism Object</i>	Lokasi (Kecamatan) <i>Location (District)</i>	Catatan <i>Notice</i>
(1)	(2)	(3)	(4)
1.	Panjat Tebing Gunung Bondang Lahung	Kec. Permata Intan	<b>Tidak Dikelola/Tidak Komersil</b> <i>Not Managed/ Not Commercial</i>
2.	Batang Tumbang Apat	Kec. Sungai Babuat	<b>Dikelola/Komersil</b> <i>Managed/Commercial</i>
3.	Gunung Danau Usung	Kec. Murung	<b>Tidak Dikelola/Tidak Komersil</b> <i>Not Managed/ Not Commercial</i>
4.	Wisata Air Soko/ Mantibab	Kec. Murung	<b>Tidak Dikelola/Tidak Komersil</b> <i>Not Managed/ Not Commercial</i>
5.	Batang Bantian	Kec. Sungai Babuat	<b>Dikelola/ Tidak Komersil</b> <i>Managed/ Not Commercial</i>
6.	Makam Sultan Muhammad Seman	Kec. Murung	<b>Dikelola/ Tidak Komersil</b> <i>Managed/ Not Commercial</i>
7.	Benteng Peninggalan Kolonial Belanda	Kec. Murung	<b>Dikelola/ Tidak Komersil</b> <i>Managed/ Not Commercial</i>
8.	Makam Tamanggung Silam	Kec. Murung	<b>Dikelola/Tidak Komersil</b> <i>Managed/ Not Commercial</i>
9.	Air Terjun Tosah	Kec. Murung	<b>Dikelola/ Komersil</b> <i>Managed/ Commercial</i>
10.	Objek Wisata Taman Kota	Kec. Murung	<b>Dikelola/ Komersil</b> <i>Managed/ Commercial</i>
11.	Pasir Batu Bua	Kec. Murung	<b>Tidak Dikelola/Tidak Komersil</b> <i>Not Managed/ Not Commercial</i>
12.	Wisata Gunung Bondang/Muara	Kec. Laung Tuhup	<b>Tidak Dikelola/Tidak Komersil</b> <i>Not Managed/ Not Commercial</i>
13.	Air Terjun Sampulan	Kec. Laung Tuhup	<b>Tidak Dikelola/Tidak Komersil</b> <i>Not Managed/ Not Commercial</i>
14.	Gunung Tunjuk	Kec. Barito Tuhup Raya	<b>Tidak Dikelola/Tidak Komersil</b> <i>Not Managed/ Not Commercial</i>
15.	Air Terjun Ongkong Bangkan Taruh/ Desa Makunjung	Kec. Barito Tuhup Raya	<b>Tidak Dikelola/Tidak Komersil</b> <i>Not Managed/ Not Commercial</i>
16.	Gunung kolompai/Desa Saripoi	Kec. Tanah Siang	<b>Tidak Dikelola/Tidak Komersil</b> <i>Not Managed/ Not Commercial</i>
17.	Air Terjun Dirung Duhung/Desa Saripoi	Kec. Tanah Siang	<b>Dikelola/Tidak Komersil</b> <i>Managed/ Not Commercial</i>

Lanjutan Tabel/Continued Table: 8.4

No.	Jenis Objek Wisata <i>Tourism Object</i>	Lokasi (Kecamatan) <i>Location (District)</i>	Catatan <i>Notice</i>
(1)	(2)	(3)	(4)
18.	Wisata Arung Jeram/Dirung Duhung	Kec. Tanah Siang	<b>Dikelola/Tidak Komersil</b> <i>Managed/ Not Commercial</i>
19.	Jembatan Pajai	Kec. Tanah Siang	<b>Dikelola/ Tidak Komersil</b> <i>Managed/ Not Commercial</i>
20.	Tugu Perdamaian/ Desa Mangkahui	Kec. Tanah Siang	<b>Dikelola/Tidak Komersil</b> <i>Managed/ Not Commercial</i>
21.	Keraton Maya/Desa Saripoi	Kec. Tanah Siang	<b>Dikelola/Tidak Komersil</b> <i>Managed/ Not Commercial</i>
22.	Ornamen Antik Lada/Desa Saripoi	Kec. Tanah Siang	<b>Tidak Dikelola/Tidak Komersil</b> <i>Not Managed/ Not Commercial</i>
23.	Air Panas Sopan Apui	Kec. Tanah Siang	<b>Tidak Dikelola/Tidak Komersil</b> <i>Not Managed/ Not Commercial</i>
24.	Air Terjun Apui Myalu/Desa Datah Kotou	Kec. Tanah Siang Selatan	<b>Tidak Dikelola/Tidak Komersil</b> <i>Not Managed/ Not Commercial</i>
25.	Makam Baras kuning	Kec. Tanah Siang Selatan	<b>Tidak Dikelola/Tidak Komersil</b> <i>Not Managed/ Not Commercial</i>
26.	Gunung Kambang	Kec. Tanah Siang Selatan	<b>Tidak Dikelola/Tidak Komersil</b> <i>Not Managed/ Not Commercial</i>
27.	Air Terjun Manimang	Kec. Tanah Siang Selatan	<b>Dikelola/Tidak Komersil</b> <i>Managed/ Not Commercial</i>
28.	Pegunungan <i>Muller Schwaner</i>	Kec. Seribu Riam	<b>Tidak Dikelola/Tidak Komersil</b> <i>Not Managed/ Not Commercial</i>
29.	Air Terjun Kahatoi	Kec. Seribu Riam	<b>Tidak Dikelola/Tidak Komersil</b> <i>Not Managed/ Not Commercial</i>
30.	Riam Atas	Kec. Seribu Riam	<b>Tidak Dikelola/Tidak Komersil</b> <i>Not Managed/ Not Commercial</i>
31.	Pasir Putih/Bukit Tengkorak	Kec. Uut Murung	<b>Dikelola/Tidak Komersil</b> <i>Managed/ Not Commercial</i>
32.	Air Terjun Bumbun	Kec. Uut Murung	<b>Dikelola/Tidak Komersil</b> <i>Managed/ Not Commercial</i>
33.	Air Terjun liang Pandan	Kec. Uut Murung	<b>Dikelola/Komersil</b> <i>Managed/ Commercial</i>
34.	Monumen Equator	Kec. Uut Murung	<b>Dikelola/Tidak Komersil</b> <i>Managed/ Commercial</i>

Sumber : 1. Dinas Pariwisata, Pemuda, dan Olah Raga Kabupaten Murung Raya  
2. Dinas Pendidikan dan Kebudayaan Kabupaten Murung Raya

Source : 1. *Tourism, Youth and Sports Office of Murung Raya Regency*  
2. *Educational dan Cultural Office of Murung Raya Regency*

**Tabel 8.5 Banyaknya Cagar Budaya di Kabupaten Murung Raya, 2018**  
*Table Number of Cultural Heritage in Murung Raya Regency, 2018*

<b>Jenis Organisasi</b> <i>Kind of Organization</i>		<b>Jumlah</b> <i>Total</i>
<b>(1)</b>		<b>(2)</b>
1.	Candi/ Balai Basarah/ <i>Temple</i>	-
2.	Makam Tambak/ <i>Graveyard</i>	9
3.	Istana/ Keraton/ <i>Castle Palace</i>	-
4.	Rumah Adat/ <i>Traditional House</i>	4
5.	Museum/ <i>Museum</i>	-
6.	Gunung/ <i>Mountain</i>	4
7.	Lain-lain/ <i>Others</i>	-

Sumber : Dinas Pendidikan dan Kebudayaan Kabupaten Murung Raya

Source : *Educational dan Cultural Office of Murung Raya Regency*

# BAB/Chapter

## TRANSPORTASI DAN KOMUNIKASI

*Transportation and Communication*



**113** Penumpang  
Lalu lintas  
Udara



**13** Light  
Truck



**1160** Sambungan  
internet



**22858**  
Motor



**877** Mobil  
Penumpang





**PENJELASAN TEKNIS**

1. Data transportasi dan komunikasi meliputi :
  - a. Panjang Jalan
  - b. Angkutan Darat
  - c. Angkutan Laut
  - d. Angkutan Udara
  - e. Pos dan Telekomunikasi
2. **Kendaraan bermotor** adalah setiap kendaraan yang digerakkan oleh peralatan teknik yang ada pada kendaraan tersebut biasanya digunakan untuk angkutan orang atau barang di atas jalan raya selain kendaraan yang berjalan di atas rel. Kendaraan bermotor yang dicatat adalah semua jenis kendaraan kecuali kendaraan bermotor TNI/ Polri dan Korps Diplomatik
3. **Mobil penumpang** adalah setiap kendaraan bermotor yang dilengkapi dengan tempat duduk untuk sebanyak banyaknya delapan orang tidak termasuk tempat duduk untuk pengemudi baik dilengkapi atau tidak dilengkapi bagasi
4. **Mobil bis** adalah setiap kendaraan bermotor yang dilengkapi dengan tempat duduk untuk lebih dari delapan orang tidak termasuk tempat duduk untuk pengemudi baik dilengkapi atau tidak dilengkapi bagasi
5. **Mobil truk** adalah setiap kendaraan bermotor yang digunakan untuk angkutan barang selain mobil penumpang mobil bis dan kendaraan bermotor roda dua
6. Data panjang jalan bersumber dari Dinas Pekerjaan Umum dan Perumahan Rakyat Kabupaten/Kota diolah dari daftar PJ-II/5

**TECHNICAL NOTES**

1. *Data on transportations and communications include:*
  - a. *Length of Road*
  - b. *Land Transport*
  - c. *Sea Transport*
  - d. *Air Transport*
  - e. *Post and Telecommunication*
2. **Motor vehicles** are any vehicle that is driven by the existing technical equipment on the vehicle normally used to transport people or goods on the road other than vehicle that runs on the rails. Motor vehicles recorded are all types of vehicle except motor vehicles owned by TNI/ RI police and the Diplomatic Corps
3. **Passenger automobile** is any motorized vehicle equipped with seating for as many as eight people not including seat for the driver either equipped or not equipped with luggage
4. **Bus** is any motor vehicles equipped with seating for more than eight people not including seat for the driver either equipped or not equipped with luggage
5. **Truck** is any motor vehicles used to transport goods other than passenger cars buses and two-wheel motor vehicles
6. *Road length data derived from the Public Works and Housing of Regency/Municipality compiled from the questionnaires PJ-II /5*

## PENJELASAN TEKNIS

7. **Kunjungan kapal** adalah kapal yang datang di pelabuhan baik untuk berlabuh di perairan maupun bersandar di dermaga
8. **Kantor Pos** adalah pemberi pelayanan pengiriman barang uang dsb dari suatu tempat ke tempat yang lain Pengguna pelayanan biasanya diharuskan menempel perangko yang cukup pada sampul surat kartu pos pos wesel warkat pos paket dsb Rumah pos berfungsi sama seperti kantor pos dan kantor pos pembantu bedanya rumah pos biasanya terletak di daerah terpencil
9. **Telekomunikasi** adalah setiap pemancaran pengiriman dan atau penerimaan dari setiap informasi dalam bentuk tanda-tanda isyarat tulisan gambar suara dan bunyi melalui sistem kawat optik radio atau sistem elektromagnetik lainnya
10. **Internet** adalah sebuah jaringan komputer publik di seluruh dunia Internet menyediakan akses ke sejumlah layanan komunikasi termasuk *World Wide Web* dan membawa email berita hiburan dan file data

## TECHNICAL NOTES

7. **Ship call** is a ship arriving at a port either for docking or berthing
8. **Post office** is an establishment dealing with the delivery of goods letters money etc from one place to another place Service users usually put postage stamps on the envelope and postcard or are charged with amount of money in obtaining services such as money order aerogramme package post etc A mailing house has the same function as post office and auxiliary post office It is usually located in remote areas
9. **Telecommunication** includes every transmitting delivering and or receiving from every information of marking signal article picture sound and voice through strand or wire system optic radio or other electromagnetic system
10. **The internet** is worldwide public computer network It provides access to a number of communication services including the *World Wide Web* and carries e-mail news entertainment and data files

**ULASAN**

Total keseluruhan panjang jalan yang melintasi wilayah Murung Raya adalah 919,54 Km<sup>2</sup>. Pada tahun 2018 sepanjang 122,29 Km<sup>2</sup> telah dibeton dan 122,79 Km<sup>2</sup> telah diaspal sisanya masih berupa jalan kerikil sepanjang 60,50 Km<sup>2</sup> dan jalan tanah sepanjang 613,96 km<sup>2</sup>. Sepanjang 159,39 km<sup>2</sup> dalam keadaan baik dan sepanjang 630,65 km<sup>2</sup> dalam keadaan rusak berat

Pada tahun 2018 wilayah terbesar yang sudah dibeton dan diaspal yaitu di wilayah Kecamatan Murung sepanjang 49,15 km<sup>2</sup> sudah dibeton dan sepanjang 59,89 km<sup>2</sup> sudah diaspal. Selain itu Kecamatan Tanah Siang sepanjang 41,47 km<sup>2</sup> sudah di beton dan 13,20 km<sup>2</sup> sudah diaspal . Wilayah lain yang sudah beraspal yaitu di Kecamatan Permata Intan sepanjang 13,30 km<sup>2</sup>, Kecamatan Laung Tuhup sepanjang 33,40 km<sup>2</sup>, Kecamatan Tanah Siang sepanjang 3 km<sup>2</sup>.

Kabupaten Murung Raya juga dilewati jalur air dengan sungai utamanya yaitu Sungai Barito. Total kendaraan air yang ada di Kabupaten Murung Raya pada tahun 2018 sebanyak 284 buah. Kabupaten Murung Raya juga terdapat transportasi udara antara kabupaten Murung Raya dan kota Palangkaraya ibukota Provinsi Kalimantan Tengah dengan total penumpang yang datang 113 orang dan total penumpang yang berangkat juga 113 orang.

**DESCRIPTION**

*The total length of roads that cross the area Murung raya is 919 54 km<sup>2</sup> By 2018 all had been concreted 122,29 km<sup>2</sup> and 122,79 km<sup>2</sup> has been paved the rest is still a gravel road along the 60,50 km<sup>2</sup> and 613,96 km<sup>2</sup> along the dirt road Along 159,39 km<sup>2</sup> in good condition and 630,65 km<sup>2</sup> in disrepair*

*In 2018 the largest region that has been concreted and asphalted is subdistrict Murung with along way that already concreted 49,15 km<sup>2</sup> and along 59,89 km<sup>2</sup> already paved. Then along the road in the district of Tanah Siang already in concrete 41,47 km<sup>2</sup> and 13,20 km<sup>2</sup> is already paved. Another area which is already paved Sub District Permata Intan along way 13,30 km<sup>2</sup>, Sub District Laung Tuhup along way 33,40 km<sup>2</sup>, Sub District Tanah Siang Selatan along way 3 km<sup>2</sup>*

*Murung Raya crossed by a waterway with its main rivers namely Sungai Barito. Total river transportation in Murung Raya in 2018 is 284 pieces. In addition there are air transportation between Murung Raya Regency and the provincial capital city of Palangkaraya Kalimantan Tengah that have 904 passengers arrive and 910 passengers departure*

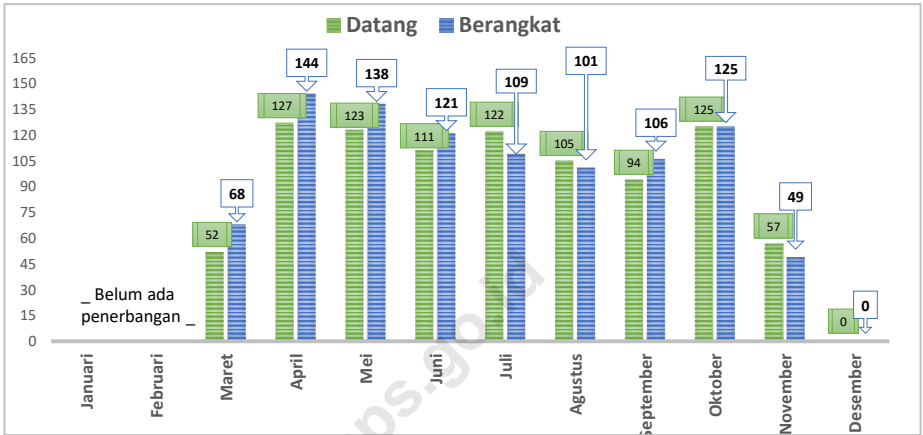




**Gambar 9.1. Lalu Lintas Angkutan Udara Dalam Negeri Dirinci per Bulan di Kabupaten Murung Raya 2018**

Figure

*Domestic Air Traffics by Month in Murung raya Regency 2018*

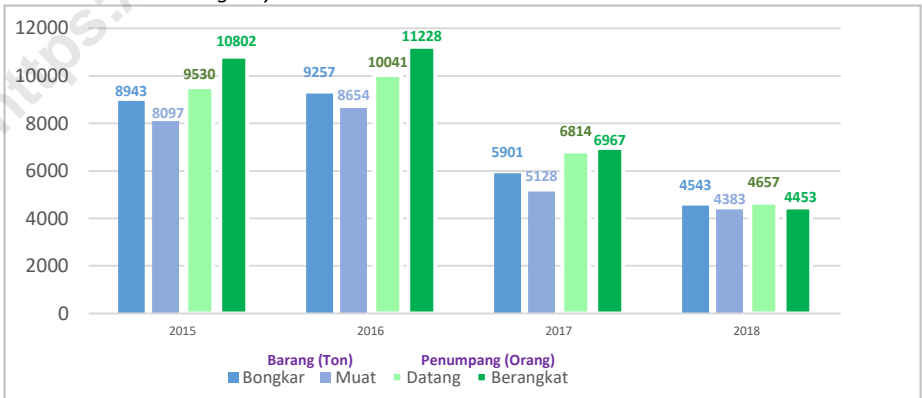


Sumber/Source : Dinas Perhubungan Kabupaten Murung Raya / Transportation Service of Murung Raya Regency

**Gambar 9.2. Lalu Lintas Barang di Dermaga Puruk Cahu di Kabupaten Murung Raya 2014-2018**

Figure

*Traffic of Goods at Puruk Cahu Station Ship in Murung Raya Regency 2014-2018*



Sumber/Source : Dinas Perhubungan Kabupaten Murung Raya / Transportation Service of Murung Raya Regency



## 9.1 TRANSPORTASI/TRANSPORTATION

**Tabel 9.1.1. Panjang Jalan Menurut Tingkat Pemerintahan Yang Berwenang Dan Klasifikasi Jalan di Kabupaten Murung Raya (km) 2018**  
*Table Length of Roads by Level of Government Responsibility and Classification of Roads in Murung Raya Regency (km) 2018*

Kecamatan Subdistrict	Pemerintahan yang Berwenang Mengelola Level of Government Authority			
	Negara State	Provinsi Province	Kabupaten/Kota Regency/City	Jumlah Total
(1)	(2)	(3)	(4)	(5)
1 Permata Intan	-	-	85,70	85,70
2 Sungai Babuat	-	-	18,80	18,80
3 Murung	6,80	2,80	156,62	156,62
4 Laung Tuhup	-	-	206,13	206,13
5 Barito Tuhup Raya	-	-	55,47	55,47
6 Tanah Siang	-	-	195,42	195,42
7 Tanah Siang Selatan	-	-	15,00	15,00
8 Sumber Barito	-	-	31,50	31,50
9 Seribu Riam	-	-	54,90	54,90
10 Uut Murung	-	-	100,00	100,00
<b>Murung Raya</b>	-	-	<b>919,54</b>	<b>919,54</b>

Sumber : Dinas Pekerjaan Umum dan Penataan Ruang Kabupaten Murung Raya

Source : *Public Work and Spatial Planning Service Murung Raya Regency*

**Tabel 9.1.2. Panjang Jalan Menurut Jenis Permukaan Jalan dan Kecamatan di Kabupaten Murung Raya (km) 2018**  
*Length of Roads by Kind of Road and Subdistrict in Murung Raya Regency (km) 2018*

Kecamatan Subdistrict	Jenis Permukaan Jalan/Type of Road Surface				
	Beton Concrete	Aspal Asphalt	Telford/ Kerikil Gravel	Tanah Ground	Jumlah Total
(1)	(2)	(3)	(4)	(5)	(6)
1 Permata Intan	1,33	13,30	17,87	53,20	85,70
2 Sungai Babuat	7,17	-	3,50	8,13	18,80
3 Murung	49,15	59,89	13,87	33,71	156,62
4 Laung Tuhup	12,29	33,40	16,54	143,90	206,13
5 Barito Tuhup Raya	1,50	-	-	53,97	55,47
6 Tanah Siang	41,47	13,20	4,72	136,03	195,42
7 Tanah Siang Selatan	3,00	3,00	4,00	5,00	15,00
8 Sumber Barito	4,00	-	-	27,50	31,50
9 Seribu Riam	1,38	-	-	53,52	54,90
10 Uut Murung	1,00	-	-	99,00	100,00
<b>Murung Raya</b>	122,29	122,79	60,50	613,96	919,54
<b>2017</b>	97,71	116,48	51,64	653,71	919,54
<b>2016</b>	99,37	88,40	82,15	851,74	1 121,65

Sumber : Dinas Pekerjaan Umum dan Penataan Ruang Kabupaten Murung Raya

Source : *Public Work and Spatial Planning Service Murung Raya Regency*

**Tabel 9.1.3. Panjang Jalan Menurut Tingkat Pemerintahan Yang Berwenang dan Jenis Permukaan Jalan di Kabupaten Murung Raya (km) 2018**  
*Length of Roads by Level of Government Responsibility and Kind of Road in Murung Raya Regency (km) 2018*

Kecamatan <i>Subdistrict</i>	Jenis Permukaan Jalan/ <i>Type of Road Surface</i>				Jumlah <i>Total</i>
	Beton <i>Concrete</i>	Aspal <i>Asphalt</i>	Telford / Kerikil <i>Gravel</i>	Tanah <i>Ground</i>	
(1)	(2)	(3)	(4)	(5)	(6)
1. Negara/ <i>State</i>	-	-	-	-	-
2. Provinsi/ <i>Province</i>	-	-	-	-	-
3. Kabupaten/ <i>Regency</i>	122,29	122,79	60,50	613,96	919,54
4. Kota/ <i>Municipality</i>	-	-	-	-	-
<b>Jumlah/<i>Total</i></b>	<b>122,29</b>	<b>122,79</b>	<b>60,50</b>	<b>613,96</b>	<b>919,54</b>

Sumber : Dinas Pekerjaan Umum dan Penataan Ruang Kabupaten Murung Raya  
 Source : *Public Work and Spatial Planning Service Murung Raya Regency*

**Tabel 9.1.4. Panjang Jalan Menurut Kondisi Ruas Jalan dan Kecamatan di Kabupaten Murung Raya (km) 2018**  
*Table Length of Roads by Condition of Surface Road and Subdistrict in Murung Raya Regency (km) 2018*

Kecamatan Subdistrict	Kondisi Jalan/Road Condition				Jumlah Total
	Baik Good	Sedang Moderate	Rusak Damaged	Rusak Berat Severely Damaged	
(1)	(2)	(3)	(4)	(5)	(6)
1. Permata Intan	-	0,50	22,00	63,20	85,70
2. Sungai Babuat	-	5,00	0,70	12,91	18,61
3. Murung	83,15	21,00	16,87	35,50	156,52
4. Laung Tuhup	34,00	8,00	20,84	143,00	205,84
5. Barito Tuhup Raya	-	1,00	1,00	53,52	55,52
6. Tanah Siang	39,24	15,37	3,72	137,00	195,33
7. Tanah Siang Selatan	2,50	0,50	7,00	5,00	15,00
8. Sumber Barito	-	-	4,00	28,00	32,00
9. Seribu Riam	0,50	1,00	-	53,52	55,02
10. Uut Murung	-	1,00	-	99,00	100,00
<b>Murung Raya</b>	<b>159,39</b>	<b>53,37</b>	<b>76,13</b>	<b>630,65</b>	<b>919,54</b>
<b>2017</b>	<b>136,46</b>	<b>54,79</b>	<b>79,23</b>	<b>647,07</b>	<b>919,54</b>

Sumber : Dinas Pekerjaan Umum dan Penataan Ruang Kabupaten Murung Raya

Source : Public Work and Spatial Planning Service Murung Raya Regency

**Tabel 9.1.5. Panjang Jalan Menurut Tingkat Pemerintahan Yang Berwenang dan Kondisi Ruas Jalan di Kabupaten Murung Raya (km) 2018**  
*Table Length of Roads by Level of Government Responsibility and Condition of Surface Road in Murung Raya Regency (km) 2018*

Kecamatan <i>Subdistrict</i>	Kondisi Jalan/Road Condition			
	Baik <i>Good</i>	Sedang <i>Moderate</i>	Rusak <i>Damaged</i>	Rusak Berat <i>Severely Damaged</i>
(1)	(2)	(3)	(4)	(5)
1. Negara/ <i>State</i>	-	-	-	-
2. Provinsi/ <i>Province</i>	-	-	-	-
3. Kabupaten/ <i>Regency</i>	159,39	53,37	76,13	630,65
4. Kota/ <i>Municipality</i>	-	-	-	-
<b>Jumlah/Total</b>	159,39	53,37	76,13	630,65

Sumber : Dinas Pekerjaan Umum dan Penataan Ruang Kabupaten Murung Raya

Source : *Public Work and Spatial Planning Service Murung Raya Regency*



**Tabel 9.1.6. Jumlah Kendaraan Bermotor Menurut Jenisnya di Kabupaten Murung Raya 2018**  
*Table Number of Motorized Vehicles by Type in Murung Raya Regency 2018*

Jenis Kendaraan Bermotor <i>Type of Motorized Vehicles</i>	Jumlah/ <i>Total</i>
(1)	(2)
1. Kendaraan Bermotor Roda 2/ 2 <i>Wheel Vehicle</i>	22 858
2. Kendaraan Bermotor Roda 3/ 3 <i>Wheel Vehicle</i>	40
3. Mobil Penumpang (Sedan SUV MPV)/ <i>Pasenger Car</i>	877
4. Bus/ <i>Bus</i>	15
5. Truk/ <i>Truck</i>	-
6. Ambulan/ <i>Ambulance</i>	26
7. Mobil Pick Up/ <i>Pick Up Car</i>	460
8. Kendaraan Damkar/ <i>Fire Engines</i>	4
9. <i>Light Truck</i>	13
10. <i>Dump Truck</i> tangka <i>box</i>	103
11. <i>Double Cabin</i>	263
12. Kendaraan Khusus Lainnya/ <i>Other Special Vehicle</i>	-
13. Kendaraan Mobil Barang Lainnya/ <i>Other Freight Car</i>	-
14. <i>Deliver Van</i>	2
<b>Jumlah/<i>Total</i></b>	<b>24 661</b>
<b>2017</b>	<b>7 462</b>
<b>2016</b>	<b>20 104</b>
<b>2015</b>	<b>8 492</b>
<b>2014</b>	<b>16 636</b>
<b>2013</b>	<b>11 138</b>
<b>2012</b>	<b>9 169</b>
<b>2011</b>	<b>10 154</b>

Sumber : Kantor Bersama Samsat Kabupaten Murung Raya

Source : *Samsat Office of Murung Raya Regency*

**Tabel 9.1.7. Lalu Lintas Barang dan Penumpang di Dermaga Puruk Cahu di Kabupaten Murung Raya 2014-2018**  
*Table Traffic of Passenger and Goods at Puruk Cahu Station Ship in Murung Raya Regency 2014-2018*

Tahun/Year	Barang (Ton)		Penumpang (Orang)	
	Masuk <i>Come In</i>	Keluar <i>Come Out</i>	Masuk <i>Come In</i>	Keluar <i>Come Out</i>
(1)	(2)	(3)	(4)	(5)
2014	9 745	4 030	4 012	3 771
2015	8 943	8 097	9 530	10 802
2016	9 257	8 654	10 041	11 228
2017	5 901	5 128	6 814	6 967
<b>2018</b>	<b>4 543</b>	<b>4 383</b>	<b>4 657</b>	<b>4 453</b>

Sumber : Dinas Perhubungan Kabupaten Murung Raya  
 Source : *Transportation Service of Murung Raya Regency*

**Tabel 9.1.8. Banyaknya Kendaraan Air Menurut Kecamatan di Kabupaten Murung Raya 2018**

*Table Number of Ships by Subdistrict in Murung Raya Regency 2018*

Kecamatan Subdistrict	Kapal/ Bus-Air/ Truk-Air/ Kapal- Dagang	Kelotok/ Motor- Getek	Motor- Tempel/ Speed- boat	Tiang/ Tongkang Barge	Jumlah Total
(1)	(2)	(3)	(4)	(5)	(6)
1. Permata Intan	15	20	2	1	38
2. Sungai Babuat	3	12	1	-	16
3. Murung	30	80	11	7	128
4. Laung Tuhup	38	15	10	4	67
5. Barito Tuhup Raya	4	10	5	-	19
6. Tanah Siang	-	-	-	-	0
7. Tanah Siang Selatan	-	-	-	-	0
8. Sumber Barito	6	7	2	1	16
9. Seribu Riam	-	-	-	-	0
10. Uut Murung	-	-	-	-	0
<b>Jumlah/Total</b>					
<b>2017</b>	<b>95</b>	<b>142</b>	<b>27</b>	<b>7</b>	<b>271</b>
<b>2016</b>	<b>7</b>	<b>84</b>	<b>34</b>	<b>2</b>	<b>127</b>
<b>2015</b>	<b>7</b>	<b>79</b>	<b>35</b>	<b>2</b>	<b>123</b>
<b>2014</b>	<b>111</b>	<b>185</b>	<b>45</b>	<b>5</b>	<b>346</b>
<b>2013</b>	<b>63</b>	<b>90</b>	<b>44</b>	<b>4</b>	<b>201</b>
<b>2012</b>	<b>29</b>	<b>336</b>	<b>60</b>	<b>14</b>	<b>439</b>
<b>2011</b>	<b>2</b>	<b>424</b>	<b>53</b>	<b>25</b>	<b>504</b>

Sumber : Dinas Perhubungan Kabupaten Murung Raya

Source : *Transportation Service of Murung Raya Regency*

**Tabel 9.1.9. Lalu Lintas Angkutan Udara Dalam Negeri Dirinci per Bulan di Kabupaten Murung Raya 2018**  
*Domestic Air Traffics by Month in Murung Raya Regency 2018*

Bulan Month	Penumpang/ Passenger (Orang)		Bagasi Baggage (Kg)		Kargo/Cargo (Kg)	
	Datang Arrive	Berang- kat Departure	Muat Load in	Bongkar Load Out	Muat Load in	Bongkar Load Out
(1)	(2)	(3)	(4)	(5)	(6)	(7)
1. Januari/ <i>January</i>	*)	*)	*)	*)	*)	*)
2. Februari/ <i>February</i>	*)	*)	*)	*)	*)	*)
3. Maret/ <i>March</i>	8	8	52	68	443	476
4. April/ <i>April</i>	17	17	127	144	778	710
5. Mei/ <i>May</i>	13	13	123	138	775	854
6. Juni/ <i>June</i>	15	15	111	121	669	695
7. Juli/ <i>July</i>	13	13	122	109	674	886
8. Agustus/ <i>August</i>	14	14	105	101	531	589
9. September/ <i>September</i>	12	12	94	106	621	659
10. Oktober/ <i>October</i>	14	14	125	125	670	817
11. November/ <i>November</i>	7	7	57	49	314	379
12. Desember/ <i>December</i>	-	-	-	-	-	-
<b>Jumlah/Total</b>	113	113	916	961	5475	6065
<b>2017</b>	98	98	904	910	5618	6552
<b>2016</b>	146	146	1 570	1 532	11 104	9 672
<b>2015</b>	-	-	2 203	2 203	14 000	14 103

Sumber : Dinas Perhubungan Kabupaten Murung Raya  
 Source : *Transportation Service of Murung Raya Regency*

## 9.2 POS DAN TELEKOMUNIKASI/POST AND TELECOMMUNICATION

**Tabel 9.2.1** **Lalu Lintas Pos Dan Giro di Kabupaten Murung Raya 2018**  
*Table Transportation of Post and Giro in Murung Raya Regency 2018*

<b>Uraian</b>	<b>Satuan</b>	<b>Jumlah Diterima</b>
<b>Description</b>	<b>Unit</b>	<b>Total Received</b>
(1)	(2)	(3)
01. Jenis Surat Pos		
a. Dalam Negeri		
– Biasa	Lembar/ sheet	926
– Tercatat	Lembar/ sheet	-
– Kilat Biasa	Lembar/ sheet	-
– Kilat Khusus	Lembar/ sheet	1 022
– Kilat Tercatat	Lembar/ sheet	-
– Antaran Telegram	Lembar/ sheet	-
– Pos Patas	Lembar/ sheet	-
– Poscanta	Lembar/ sheet	-
– <i>Faximile</i>	Lembar/ sheet	-
– Ratron	Lembar/ sheet	-
b. Luar Negeri		
– Biasa	Lembar/ sheet	-
– Kilat	Lembar/ sheet	-
– Kilat khusus	Lembar/ sheet	-
– Kilat tercatat	Lembar/ sheet	18
02. Paket Pos		
a. Dalam Negeri	Buah/ pieces	2 330
b. Jumlah Uang	Rupiah	113 326 894

Lanjutan Tabel/Continued Table: 9.2.1

Uraian <i>Description</i>	Satuan <i>Unit</i>	Jumlah Diterima <i>Total Received</i>
(1)	(2)	(3)
03. Wesel Pos		
a. Jumlah Wesel		
- Biasa/Kilat	Lembar/ <i>sheet</i>	18
- Elektronik	Lembar/ <i>sheet</i>	2 885
- P.k.h	Lembar/ <i>sheet</i>	-
- Dalam Negeri	Lembar/ <i>sheet</i>	2 872
- Luar Negeri	Lembar/ <i>sheet</i>	13
b. Jumlah Uang		
- Biasa/ Kilat	Rupiah	36 280 000
- Elektronik	Rupiah	153 296 487 000
- P.k.h	Rupiah	
04. Dinas Pos Cek Pos		
a. Bilangan		
- Giro dan Cek Pos	Perbuatan	1 512
- <i>Pos Cheque</i> (PC)	Perbuatan	-
- Cek Pos Wisata (WP)	Perbuatan	-
b. Jumlah Uang		
- Giro dan Cek Pos	Rupiah	26 798 866 000
- <i>Pos Cheque</i> (PC)	Rupiah	-
- Cek Pos Wisata (CWP)	Rupiah	-
- Sopp	Rupiah	536 796 083 260
05. Tabanas		
a. Bilangan	Pemegang Buku	327
b. Jumlah Uang	Rupiah	26 765 680 000
06. Penjualan Benda POS		
a. Perangko	Rupiah	2 315 000
b. Materai	Rupiah	1 686 900 000
c. Lain lain	Rupiah	-

Sumber : PT. Pos Indonesia Kabupaten Murung Raya

Source : *Indonesian Post Office Of Murung Raya Regency*

**Tabel 9.2.2 Pendapatan dari Kantor Pos dan Giro Pos di Kabupaten Murung Raya 2018**

*Income From Post Office and Giro in Murung Raya Regency 2018*

Jenis Pendapatan <i>Kind of Income</i>	Nilai (Rp) <i>Value (Rp)</i>
(1)	(2)
<b>01. Pendapatan Operasional/Operational Income</b>	
a. Hasil penjualan benda pos dan porto tunai (ma 801)	2 315 000
b. Penggantian ongkos pengiriman surat pos dinas bebas porto dari instansi pemerintah (Sipil/ TNI) atau (ma 802)	-
c. Bea paket pos (ma 803)/ IPOS	111 011 894
d. Bea wesel pos (ma 804)	33 902 000
e. Penerimaan dari penggantian biaya pengiriman surat pos dan paket pos luar negeri	-
f. Bea setor Giro Pos (ma 805)	-
<b>02. Pendapatan Lain-lain/Others Income</b>	
a. Pelbagai penerimaan (kotak pos/ tromol pos/ sepeda/ reklam penjualan barang tua dan lain-lain) atau ma 808/901	-
b. Pelbagai penerimaan dari Dinas pekerjaan pihak ketiga (Kabupaten BTN Benda Materai dll) atau ma 807 (Fee Sopp)	297 067 314
<b>Jumlah/Total</b>	
<b>2017</b>	<b>427 156 538</b>
<b>2016</b>	<b>261 148 755</b>
<b>2015</b>	<b>298 760 306</b>
<b>2014</b>	<b>258 817 430</b>
<b>2013</b>	<b>340 984 240</b>
<b>2012</b>	<b>425 634 360</b>

Sumber : PT Pos Indonesia Kabupaten Murung Raya

Source : Indonesian Post Office of Murung Raya Regency

**Tabel 9.2.3 Banyaknya Kantor Pos Pembantu di Kabupaten Murung Raya 2014-2018**  
*Table* **Number of Post Office and Village Post in Murung Raya Regency 2014-2018**

Kecamatan Subdistrict	2015	2016	2017	2018
(1)	(2)	(3)	(4)	(5)
1. Permata Intan	-	-	-	-
2. Sungai Babuat	-	-	-	-
3. Murung	1	1	1	1
4. Laung Tuhup	1	1	1	1
5. Barito Tuhup Raya	-	-	-	-
6. Tanah Siang	-	-	-	-
7. Tanah Siang Selatan	-	-	-	-
8. Sumber Barito	-	-	-	-
9. Seribu Riam	-	-	-	-
10. Uut Murung	-	-	-	-
<b>Murung Raya</b>	<b>2</b>	<b>2</b>	<b>2</b>	<b>2</b>

Sumber : PT. Pos Indonesia Kabupaten Murung Raya

Source : Indonesian Post Office of Murung Raya Regency



**Tabel 9.2.4 Kapasitas Sentral dan Jumlah Sambungan Telekomunikasi Internet dan Hotspot di Kabupaten Murung Raya 2018**  
*Number of Central Capacity and Telecommunication Internet and Hotspot in Murung Raya Regency 2018*

No	Bulan Month	Kapasitas Sentral/ Central Capacity	Jumlah Sambungan Telekomunikasi/ Telecommunication Link		
			Hotspot Hotspot	Internet Internet	Pelanggan Customer
(1)	(2)	(3)	(4)	(5)	(6)
1.	Januari/January	N/A	-	1 205	1 205
2.	Februari/February	N/A	-	1 280	1 280
3.	Maret/March	N/A	-	1 285	1 285
4.	April/April	N/A	-	1 295	1 295
5.	Mei/May	N/A	-	1 313	1 313
6.	Juni/June	N/A	-	1 430	1 430
7.	Juli/July	2144	-	1 441	1 441
8.	Agustus/August	2232	-	1 513	1 513
9.	September/September	2080	-	1 541	1 541
10.	Oktober/October	2184	-	1 580	1 580
11.	November/November	2160	-	1 625	1 625
12.	Desember/December	2752	-	1 660	1 660

Sumber : PT. Telekomunikasi Indonesia (Telkom) Area Kabupaten Barito Utara

Source : Telecommunication Company Area of North Barito Regency

**Tabel 9.2.5 Banyaknya Pemakaian Telepon dan Internet di Kabupaten Murung Raya 2018**  
*Table Number of Phone and Internet Used in Murung Raya Regency 2018*

No	Bulan Month	Telepon/Telephone		Internet/Internet		Total Tagihan Total Bill
		SSL SSL	Tagihan/Bill	SSL SSL	Tagihan/Bill	
(1)	(2)	(3)	(4)	(5)	(6)	(7)
1.	Januari/ January	1 247	69 854 160	1 205	454 072 389	523 926 549
2.	Februari/ February	1 310	63 083 300	1 280	475 212 262	538 295 562
3.	Maret/ March	1 314	65 232 046	1 285	473 013 777	538 245 823
4.	April/ April	1 316	64 422 772	1 295	478 768 593	543 191 365
5.	Mei/ May	1 331	64 237 138	1 313	480 875 958	545 113 096
6.	Juni/ June	1 439	65 314 902	1 430	522 558 733	587 873 635
7.	Juli/ July	1 454	64 763 273	1 441	547 990 954	612 754 227
8.	Agustus/ August	1 486	66 307 288	1 513	561 261 888	627 569 176
9.	September/ September	1 490	65 917 471	1 541	572 394 434	638 311 905
10.	Oktober/ October	1 551	67 601 647	1 580	592 924 744	660 526 391
11.	November/ November	1 514	66 907 028	1 625	622 990 237	689 897 265
12.	Desember/ December	1 560	68 425 958	1 660	637 424 485	705 850 443

Sumber : Kantor Cabang Telekomunikasi Provinsi Kalimantan Tengah  
 Source :Telecommunication District Office of Kalimantan Tengah Province



# BAB/Chapter PERBANKAN Banking

# 10

Posisi Kredit  
UMKM 2018



Rp 2.898.443 juta

Jumlah ATM

29 Mesin  
ATM



37 Pegawai/Karyawan  
Perbankan





## PENJELASAN TEKNIS

1. **Data keuangan daerah** yang disajikan meliputi data anggaran pendapatan dan belanja daerah (APBD) yang bersumber dari Badan Pengelolaan Keuangan dan Aset Daerah
2. **Kantor bank** terdiri dari Kantor Cabang (KC) Kantor Cabang Pembantu (KCP) dan kantor di bawah KCP
3. **Data harga** yang disajikan meliputi:
  1. Harga eceran beras di beberapa kota
  2. Harga eceran beberapa jenis barang di beberapa kota
  3. Indeks Harga Konsumen (IHK) dan laju inflasi
  4. Indeks harga yang diterima dan dibayar Petani
4. **Harga eceran beras** diolah dari survei mingguan di beberapa kota. Karena beragamnya kualitas beras di masing-masing kota, maka harga yang disajikan adalah harga beras yang ada di Kota Puruk Cahu.
5. **Harga eceran** adalah harga transaksi antara penjual dan pembeli untuk tiap jenis barang yang diecerkan menurut satuan setempat. Karena satuan setempat yang digunakan di tiap daerah mungkin berbeda, oleh karena itu **Catatan** dilakukan sesuai dengan harga eceran di dalam satuan setempat yang lazim dipakai di daerah masing-masing. Sedangkan harga yang dicatat di dalam daftar isian adalah harga yang telah dikonversikan ke dalam satuan baku yang tercantum dalam daftar isian.

## TECHNICAL NOTES

1. **Data of regional finance** published included revenue and expenditure government budget sourced from Regional Administration and Assets Agency
2. **Office of the bank** consists of Branch Office (KC) Sub branch Office (KCP) and offices under the KCP
3. **Price data** presented include:
  1. Retail price of rice in several cities
  2. Retail price of several types of goods in several cities
  3. Consumer Price Index (CPI) and inflation rate
  4. Index of prices received and paid by Farmers
4. **Retail prices of rice** are processed from weekly survey in several cities. Due to the diversity of rice quality in each city, the prices presented are price of rice in Puruk Cahu.
5. **The retail price** is the price of the transaction between the seller and the buyer for each type of retail goods according to the local unit. Due to the local unit that is used in each region may differ, therefore recording is done in accordance with the retail price in the local units that are commonly used in their respective regions. Whereas the price recorded in the checklist is the price that has been converted into a standard unit listed in the list.

## PENJELASAN TEKNIS

- 6 **Harga Eceran pedesaan** adalah harga transaksi antara penjual dan pembeli secara eceran di pasar setempat untuk tiap jenis barang yang dibeli dengan tujuan untuk dikonsumsi sendiri dan bukan untuk dijual kepada pihak lain. Harga yang dicatat adalah harga modus (yang terbanyak muncul atau harga rata-rata biasa dari beberapa pedagang/penjual yang memberikan datanya).
- 7 **Harga perdagangan besar** adalah harga transaksi yang terjadi antara penjual/pedagang besar pertama dengan pembeli/pedagang besar berikutnya dalam jumlah besar pada pasar pertama untuk suatu barang.
- 8 **Harga produsen** adalah harga transaksi antara petani (penghasil) dan pembeli (pedagang pengumpul/tengkulak) untuk setiap komoditas menurut satuan setempat.

## TECHNICAL NOTES

6. **Rural Retail Price** is the price of transactions between sellers and buyers at retail in the local market for each type of goods purchased for the purpose of own consumption and not for sale to other parties. Recorded price is the modus price (which most emerging or usual average price of some traders/sellers who provide the data).
7. **The wholesale price** refers to a transaction which occurs between the first major trader/ seller and the subsequent major trader/ buyer of a large amount at the first market of a commodity.
8. **The producer price** is the price of transactions between farmers (producers) and buyers (traders) for each commodity according to the local unit.

## ULASAN

Jumlah kantor bank umum di Kabupaten Murung Raya sebanyak 8 kantor, yang terdiri dari 1 kantor cabang, 5 kantor cabang pembantu, dan 2 kantor kas. Sedangkan jumlah mesin ATM (Anjungan Tunai Mandiri) terdapat 29 dimana 25 mesin ATM tersebar di Kecamatan Murung, 1 mesin ATM di masing-masing Kecamatan Permata Intan, Kecamatan Laung Tuhup, dan Kecamatan Tanah Siang Selatan.

Berdasarkan data dari Dinas Perindustrian Perdagangan Koperasi Usaha Kecil dan Menengah Kabupaten Murung Raya, jumlah koperasi di Kabupaten Murung Raya sebanyak 96, yang terdiri dari 11 KUD, 10 KPRI, 7 KOPKAR, dan 68 jenis koperasi lainnya. Dari 96 koperasi tersebut, 25 koperasi berstatus aktif. Omset yang dihasilkan dari kegiatan koperasi di Kabupaten Murung Raya pada tahun 2018 adalah 3.822.245.608.000 rupiah, dari modal sendiri sebanyak 3.016.365.318.000 rupiah dan dari modal luar sebanyak 227.000.000.000 rupiah, sisa hasil usaha yang di capai oleh koperasi sebanyak 547.860.818 rupiah.

## DESCRIPTION

*The number of bank office in Murung Raya Regency in 2018 is 8 offices which is consisting of 1 branch office, 5 sub branch offices, and 2 cash offices. While there are 29 ATM machines (Automated Teller Machines), 25 machines are spread in Murung Sub District, 1 machine is spread in each Permata Intan Sub District, Laung Tuhup Sub District, and Tanah Siang Selatan Sub District.*

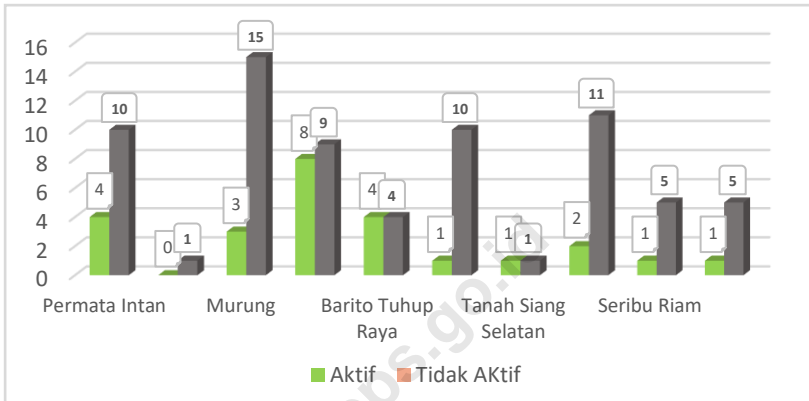
*Based on data of Industry Trade Cooperation and Small and Medium Enterprise Office of Murung Raya Regency, there are 96 cooperatives which is consisting by 11 KUD, 10 KPRI, 7 KOPKAR, and 68 others. There are 25 of 96 cooperatives that have activeness status. In 2018, cooperative in Murung Raya Regency has 3.822.245.608.000 rupiah turnover, these cooperative runned by 3.016.365.318.000 rupiah form owner equity and 227.000.000.000 rupiah from outside capital, net income of these cooperative activities is 547.860.818.000 rupiah.*





**Gambar 10.1** Jumlah Koperasi Menurut Keaktifan dan Kecamatan di Kabupaten Murung Raya 2018

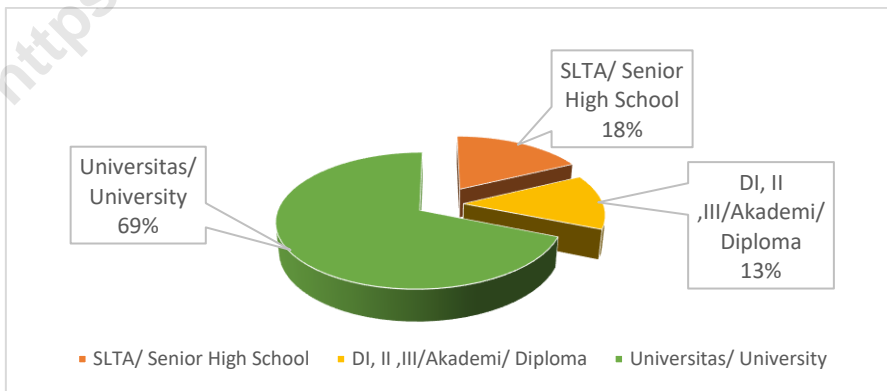
*Number of Cooperatives by Activeness and Subdistrict in Murung Raya Regency 2018*



Sumber/Source : Dinas Perindustrian, Perdagangan, Koperasi, Usaha Kecil dan Menengah Kab. Murung Raya/Industry, Trade, Cooperation, and Small and Medium Enterprise Service of Murung Raya Regency

**Gambar 10.2** Banyaknya Pegawai/Karyawan Perbankan Menurut Tingkat Pendidikan di Kabupaten Murung Raya, 2018

*Number of Employee of Banking by Education and in Murung Raya Regency, 2018*



Sumber : Bank BRI, BNI, Bank Pembangunan Kalteng, dan Bank Mandiri Mitra Usaha  
 Source : Bank of BRI, BNI, Bank Pembangunan Kalteng, and Bank Mandiri Mitra



**Tabel 10.1. Jumlah Kantor Bank Umum Menurut Status di Kabupaten Murung Raya, 2018**  
*Number of Public Bank Office by Status in Murung Raya Regency, 2018*

<b>Bank<sup>1</sup></b> <i>Bank<sup>1</sup></i>	<b>Kantor Pusat</b> <i>Central Office</i>	<b>Kantor Cabang</b> <i>Branch Office</i>	<b>Kantor Cabang Pembantu</b> <i>Sub Branch Office</i>	<b>Kantor Kas</b> <i>Cash Office</i>	<b>Jumlah</b> <i>Total</i>
(1)	(2)	(3)	(4)	(5)	(6)
<b>Bank Pemerintah/Government Bank</b>					
Bank Indonesia	-	-	-	-	0
Bank Mandiri Mitra Usaha	-	-	1	-	1
Bank Negara Indonesia	-	-	1	-	1
Bank Rakyat Indonesia	-	-	1	2	3
Bank Kalteng	-	1	2	-	3
<b>Jumlah/Total</b>	-	<b>1</b>	<b>5</b>	<b>2</b>	<b>8</b>

Catatan/Note: <sup>1</sup> Tidak ada bank swasta di kabupaten murung Raya/ *No private banks in Murung Raya Regency.*

Sumber : Badan Pusat Statistik Kabupaten Murung Raya

Source : *BPS-Statistics of Murung Raya Regency*

**Tabel 10.2. Jumlah Anjungan Tunai Mandiri (ATM) Menurut Bank dan Kecamatan di Kabupaten Murung Raya, 2018**  
*Number of Automated Teller Machines by Bank and Subdistrict in Murung Raya Regency, 2018*

Kecamatan Subdistrict	Anjungan Tunai Mandiri (ATM)/ Automated Teller Machines			
	Bank Mandiri Mitra Usaha	Bank Negara Indonesia (BNI)	Bank Rakyat Indonesia (BRI)	Bank Kalteng
(1)	(2)	(3)	(4)	(5)
1. Permata Intan	-	-	-	1
2. Sungai Babuat	-	-	-	-
3. Murung	-	9	9	7
4. Laung Tuhup	-	-	-	1
5. Barito Tuhup Raya	-	-	-	-
6. Tanah Siang	-	-	-	-
7. Tanah Siang Selatan	-	-	1	-
8. Sumber Barito	-	-	-	-
9. Seribu Riam	-	-	-	-
10. Uut Murung	-	-	-	-
<b>Murung Raya</b>	<b>0</b>	<b>9</b>	<b>11</b>	<b>9</b>

Sumber : Bank BRI, BNI, Bank Pembangunan Kalteng, dan Bank Mandiri Mitra Usaha  
 Source : *Bank of BRI, BNI, Bank Pembangunan Kalteng, and Bank Mandiri Mitra*

**Tabel 10.3. Banyaknya Pegawai/Karyawan Perbankan Menurut Tingkat Pendidikan dan Jenis Kelamin di Kabupaten Murung Raya, 2018**  
*Number of Employee of Banking by Education and Gender in Murung Raya Regency, 2018*

<b>Pendidikan Terakhir</b> <i>Educational Attainment</i>	<b>Laki-laki</b> <i>Male</i>	<b>Perempuan</b> <i>Female</i>	<b>Jumlah</b> <i>Total</i>
(1)	(2)	(3)	(4)
Sekolah Dasar/ <i>Elementary School</i>	-	-	-
SLTP/ <i>Junior High School</i>	-	-	-
SLTA/ <i>Senior High School</i>	14	2	16
DI II III/Akademi/ <i>Diploma</i>	9	3	12
Universitas/ <i>University</i>	48	14	62
<b>Jumlah/Total</b>	<b>71</b>	<b>19</b>	<b>90</b>
<b>2017</b>	61	22	83
<b>2016</b>	49	15	64

Sumber : Bank BRI BNI Bank Pembangunan Kalteng Bank Mandiri Mitra Usaha dan Bank Danamon Simpan Pinjam Cabang Pembantu Puruk Cahu

Source : Bank of BRI BNI Bank Pembangunan Kalteng Bank Mandiri Mitra Usaha and Bank Danamon Saving and Loan Sub Branch Office Puruk Cahu

**Tabel** 10.4. Jumlah Koperasi Menurut Jenis Koperasi dan Kecamatan di Kabupaten Murung Raya, 2018  
*Table* 10.4. Number of Cooperatives by Type of Cooperative and Subdistrict in Murung Raya Regency, 2018

Kecamatan Subdistrict	KUD KUD	KPRI KPRI	KOPKAR KOPKAR	Lainnya Other	Jumlah Total
(1)	(2)	(3)	(4)	(5)	(6)
1. Permata Intan	1	1	-	12	14
2. Sungai Babuat	-	-	-	-	-
3. Murung	2	5	1	-	-
4. Laung Tuhup	3	1	2	12	18
5. Barito Tuhup Raya	-	-	-	7	7
6. Tanah Siang	2	2	-	7	11
7. Tanah Siang Selatan	-	-	1	1	2
8. Sumber Barito	3	1	2	8	14
9. Seribu Riam	-	-	-	6	6
10. Uut Murung	-	-	1	6	7
<b>Murung Raya</b>	<b>11</b>	<b>10</b>	<b>7</b>	<b>59</b>	<b>79</b>
<b>2017</b>	<b>11</b>	<b>10</b>	<b>7</b>	<b>59</b>	<b>79</b>
<b>2016</b>	<b>11</b>	<b>9</b>	<b>5</b>	<b>71</b>	<b>96</b>

**Catatan/ Notes:** KUD: Koperasi Unit Desa/ Village Unit Cooperative  
 KPRI : Koperasi Pegawai Republik Indonesia/ Cooperative of Employee of Republic Indonesia  
 KOPKAR : Koperasi Karyawan/ Employees Cooperative

Sumber : Dinas Perindustrian Perdagangan Koperasi Usaha Kecil dan Menengah Kab Murung Raya  
 Source : Industry Trade Cooperation and Small and Medium Enterprise Office of Murung Raya Regency

**Tabel 10.5. Jumlah Koperasi Menurut Keaktifan dan Kecamatan di Kabupaten Murung Raya, 2018**  
*Number of Cooperatives by Activeness and Subdistrict in Murung Raya Regency, 2018*

	Kecamatan <i>Subdistrict</i>	Aktif <i>Active</i>	Tidak Aktif <i>Inactive</i>	Jumlah <i>Total</i>
	(1)	(2)	(3)	(4)
1.	Permata Intan	4	10	14
2.	Sungai Babuat	-	1	1
3.	Murung	3	15	18
4.	Laung Tuhup	8	9	17
5.	Barito Tuhup Raya	4	4	8
6.	Tanah Siang	1	10	11
7.	Tanah Siang Selatan	1	1	2
8.	Sumber Barito	2	11	13
9.	Seribu Riam	1	5	6
10.	Uut Murung	1	5	6
	<b>Murung Raya</b>	<b>25</b>	<b>71</b>	<b>96</b>
	<b>2017</b>	<b>23</b>	<b>73</b>	<b>96</b>
	<b>2016</b>	<b>23</b>	<b>73</b>	<b>96</b>

Sumber : Dinas Perindustrian Perdagangan Koperasi Usaha Kecil dan Menengah Kab Murung Raya  
 Source : *Industry Trade Cooperation and Small and Medium Enterprise Office of Murung Raya Regency*



**Tabel 10.6. Jumlah Modal Volume Usaha dan Sisa Hasil Usaha Koperasi Menurut Kecamatan di Kabupaten Murung Raya (Ribu Rupiah), 2018**

*Number of Capital Business Volume and Cooperative Business Profit by Subdistrict in Murung Raya Regency (Thousand Rupiah), 2018*

Kecamatan Subdistrict		Modal Sendiri Owner Equity	Modal Luar Outside Capital	Omset Turnover	Sisa Hasil Usaha Net Income
• (1)	• (2)	• (3)	• (4)	• (5)	
1. Permata Intan	436 622 162	4 000 000	1 234 886 998	100 998 393	
2. Sungai Babuat	-	-	-	-	
3. Murung	678 259 359	100 000 000	1 331 710 975	296 138 225	
4. Laung Tuhup	193 628 197	5 000 000	82 673 000	36 650 000	
5. Barito Tuhup Raya	21 645 600	-	14 045 600	10 534 200	
6. Tanah Siang	1 600 000 000	100 000 000	1 059 499 035	65 780 000	
7. Tanah Siang Selatan	-	-	-	-	
8. Sumber Barito	50 760 000	13 000 000	63 760 000	18 900 000	
9. Seribu Riam	-	-	-	-	
10. Uut Murung	35 450 000	5 000 000	35 670 000	18 860 000	
<b>Murung Raya</b>	<b>3 016 365 318</b>	<b>227 000 000</b>	<b>3 822 245 608</b>	<b>547 860 818</b>	

Sumber : Dinas Perindustrian Perdagangan Koperasi Usaha Kecil dan Menengah Kab Murung Raya  
 Source : *Industry Trade Cooperation and Small and Medium Enterprise Office of Murung Raya Regency*

**Tabel 10.7. Posisi Kredit Mikro, Kecil dan Menengah yang Diberikan Bank Umum Per DATI II Menurut Sektor Ekonomi Berdasarkan Lokasi Proyek di Kabupaten Murung Raya (Juta Rp), 2018**  
*Outstanding of Micro, Small and Medium Credits of Commercial and Rural Banks by Economic Sector in Murung Raya Regency (Million Rp), 2018*

Bulan	Pertanian	Pertambangan dan Penggalian	Industri Pengolahan	Listrik, Gas, dan Air
(1)	(2)	(3)	(4)	(5)
Januari/January	21 943,00	1 124,00	13 317,00	-
Februari/February	23 749,00	942,00	13 957,00	-
Maret/March	23 077,00	937,00	15 230,00	-
April/April	3 634,00	1 904,00	15 358,00	-
Mei/May	3 971,00	1 907,00	15 571,00	-
Juni/June	4 472,00	1 849,00	14 999,00	-
Juli/July	4 555,00	1 816,00	14 618,00	-
Agustus/August	4 551,00	2 133,00	14 477,00	-
September/September	4 570,00	2 576,00	14 489,00	-
Oktober/October	4 756,00	2 510,00	13 651,00	-
November/November	4 437,00	2 471,00	13 706,00	-
Desember/December	4 597,00	2 500,00	13 396,00	-
<b>Murung Raya</b>	<b>108 312,00</b>	<b>22 669,00</b>	<b>172 769,00</b>	<b>-</b>

Lanjutan Tabel/Continued Table 10.7.

Bulan	Pengadaan Air, Pengelolaan Sampah, Limbah dan Daur Ulang	Konstruksi	Perdagangan Besar dan Eceran, Reparasi Mobil dan Motor	Transportasi dan Pergudangan
(1)	(2)	(3)	(4)	(5)
Januari/January	540	7 307,00	147 169,00	4 482,00
Februari/February	536	6 548,00	145 723,00	7 902,00
Maret/March	531	6 614,00	146 487,00	5 991,00
April/April	601	7 064,00	150 055,00	6 446,00
Mei/May	649	7 680,00	152 483,00	6 983,00
Juni/June	642	7 893,00	149 777,00	7 110,00
Juli/July	635	9 093,00	149 566,00	8 522,00
Agustus/August	657	10 552,00	150 055,00	8 426,00
September/September	649	18 082,00	152 166,00	8 368,00
Oktober/October	640	10 504,00	150 401,00	9 471,00
November/November	656	9 956,00	153 418,00	9 103,00
Desember/ December	646	8 578,00	155 145,00	9 719,00
<b>Murung Raya</b>	<b>7 382,00</b>	<b>109 871,00</b>	<b>1 802 445,00</b>	<b>92 523,00</b>

Lanjutan Tabel/Continued Table 10.7.

Bulan	Penyediaan Akomodasi dan Makan Minum	Informasi dan Komunikasi	Jasa Keuangan dan Asuransi	Real Estate
(1)	(2)	(3)	(4)	(5)
Januari/January	8 055,00	1 808,00	1 362,00	1 048,00
Februari/February	8 549,00	1 887,00	1 338,00	964,00
Maret/March	6 640,00	2 114,00	1 314,00	878,00
April/April	6 651,00	1 985,00	1 293,00	980,00
Mei/May	6 296,00	1 920,00	1 272,00	860,00
Juni/June	6 436,00	2 386,00	1 251,00	846,00
Juli/July	6 132,00	2 651,00	1 229,00	869,00
Agustus/August	6 025,00	2 763,00	1 207,00	765,00
September/September	5 705,00	2 836,00	1 185,00	624,00
Oktober/October	5 397,00	2 785,00	1 163,00	1 010,00
November/November	5 518,00	2 669,00	1 140,00	889,00
Desember/ December	5 422,00	2 693,00	-	1 352,00
<b>Murung Raya</b>	<b>76 826,00</b>	<b>28 497,00</b>	<b>13 754,00</b>	<b>11 085,00</b>

Lanjutan Tabel/Continued Table 10.7.

Bulan	Jasa Perusahaan	Administrasi Pemerintahan, Pertahanan, dan Jaminan Sosial Wajib	Jasa Pendidikan	Jasa Kesehatan dan Kegiatan Lainnya	Jasa Lainnya
(1)	(2)	(3)	(4)	(5)	(6)
Januari/January	2 977,00	56,00	504,00	415,00	29 674,00
Februari/February	2 890,00	53,00	497,00	523,00	29 624,00
Maret/March	2 883,00	50,00	490,00	528,00	29 936,00
April/April	2 697,00	47,00	484,00	523,00	48 271,00
Mei/May	2 718,00	44,00	476,00	566,00	48 149,00
Juni/June	3 828,00	39,00	469,00	584,00	47 204,00
Juli/July	3 786,00	36,00	462,00	615,00	44 425,00
Agustus/August	3 822,00	33,00	453,00	666,00	44 312,00
September/September	8 759,00	31,00	447,00	676,00	44 018,00
Oktober/October	3 703,00	28,00	440,00	661,00	44 066,00
November/November	3 616,00	25,00	430,00	623,00	41 992,00
Desember/ December	3 655,00	22,00	408,00	608,00	42 286,00
<b>Murung Raya</b>	<b>45 334,00</b>	<b>464,00</b>	<b>5 560,00</b>	<b>6 988,00</b>	<b>493 957,00</b>

Sumber: Bank Indonesia Palangka Raya

Source: Bank Indonesia of Palangka Raya

**Tabel** 10.8. Posisi Kredit Mikro, Kecil dan Menengah yang Diberikan Bank Umum Per DATI II Menurut Jenis Penggunaan di Kabupaten Murung Raya (Juta Rp), 2018  
*Outstanding of Micro, Small and Medium Credits of Commercial and Rural Banks by Economic Sector in Murung Raya Regency (Million Rp), 2018*

Bulan Month	Modal Kerja Working Capital	Investasi Investment	Tidak Teridentifikasi Unidentified	Jumlah Total
(1)	(2)	(3)	(4)	(5)
Januari/January	241 780,00	172 170,00	69 610,00	483 560,00
Februari/February	245 682,00	176 276,00	69 406,00	491 364,00
Maret/March	243 701,00	176 397,00	67 304,00	487 402,00
April/April	247 994,00	183 038,00	64 956,00	495 988,00
Mei/May	251 547,00	186 466,00	65 081,00	503 094,00
Juni/June	249 787,00	187 242,00	62 545,00	499 574,00
Juli/July	249 011,00	188 985,00	60 027,00	498 023,00
Agustus/August	250 899,00	191 825,00	59 074,00	501 798,00
September/September	265 181,00	206 459,00	58 722,00	530 362,00
Oktober/October	251 185,00	197 145,00	54 040,00	502 370,00
November/November	250 649,00	203 205,00	47 445,00	501 299,00
Desember/ December	251 027,00	201 488,00	49 539,00	502 054,00
<b>Murung Raya</b>	<b>2 998 443,00</b>	<b>2 270 696,00</b>	<b>727 749,00</b>	<b>5 996 888,00</b>

Sumber: Bank Indonesia Palangka Raya

Source: Bank Indonesia of Palangka Raya

**Tabel** 10.9. Posisi Kredit Usaha Mikro, Kecil, dan Menengah yang Diberikan Bank Umum Menurut Kota/Kabupaten dan Skala Usaha Berdasarkan Lokasi Proyek di Kabupaten Murung Raya (juta Rp), 2018

*Outstanding of Commercial Banks Credits to Micro, Small, and Medium Scale Enterprise by Regions on Project Location in Murung Raya Regency (Million of RP), 2018*

<b>Bulan</b> <i>Month</i>	<b>Mikro</b> <i>Micro</i>	<b>Kecil</b> <i>Small</i>	<b>Menengah</b> <i>Medium</i>	<b>Jumlah</b> <i>Total</i>
(1)	(2)	(3)	(4)	(5)
Januari/ <i>January</i>	45 635,00	106 082,00	90 063,00	241 780,00
Februari/ <i>February</i>	45 430,00	106 965,00	93 268,00	245 682,00
Maret/ <i>March</i>	45 522,00	108 251,00	89 927,00	243 701,00
April/ <i>April</i>	46 579,00	112 186,00	89 228,00	247 994,00
Mei/ <i>May</i>	48 868,00	114 590,00	88 068,00	251 547,00
Juni/ <i>June</i>	49 104,00	116 867,00	83 816,00	249 787,00
Juli/ <i>July</i>	50 359,00	118 752,00	79 900,00	249 011,00
Agustus/ <i>August</i>	51 519,00	120 449,00	78 931,00	250 899,00
September/ <i>September</i>	53 515,00	121 597,00	90 068,00	165 181,00
Oktober/ <i>October</i>	55 337,00	121 313,00	74 535,00	251 185,00
November/ <i>November</i>	57 310,00	121 698,00	71 641,00	250 649,00
Desember/ <i>December</i>	58 688,00	119 427,00	72 913,00	251 027,00
<b>Murung Raya</b>	<b>607 866,00</b>	<b>1 388 177,00</b>	<b>1 002 358,00</b>	<b>2 898 443,00</b>

Sumber: Bank Indonesia Palangka Raya

Source: Bank Indonesia of Palangka Raya

**Tabel 10.10. Posisi Simpanan Masyarakat Rupiah dan Valuta Asing Bank Umum dan BPR Menurut Kota/Kabupaten Berdasarkan Lokasi Kantor Penghimpun Data di Kabupaten Murung Raya (Juta Rp), 2018**

*Outstanding of Micro, Small and Medium Credits of Commercial and Rural Banks by Economic Sector in Murung Raya Regency (Million Rp), 2018*

Bulan Month	Giro Demand Deposit		Simpanan Berjangka Time Deposit		Tabungan Saving Deposit	
	Nomial	Rekening (satuan)	Nomial	Rekening (satuan)	Nomial	Rekening (satuan)
(1)	(2)	(3)	(4)	(5)	(6)	(7)
Januari/January	354 530,00	802,00	308 349,00	672,00	718 827,00	80 131,00
Februari/February	381 272,00	835,00	304 621,00	672,00	709 579,00	84 888,00
Maret/March	419 708,00	842,00	309 001,00	682,00	735 559,00	83 277,00
April/April	431 803,00	842,00	322 939,00	685,00	705 766,00	82 660,00
Mei/May	467 464,00	844,00	328 719,00	705,00	708 595,00	84 821,00
Juni/June	442 268,00	829,00	437 868,00	704,00	728 965,00	85 840,00
Juli/July	390 737,00	837,00	449 611,00	721,00	73 194,00	90 059,00
Agustus/August	664 713,00	901,00	453 728,00	725,00	695 581,00	88 351,00
September/September	469 922,00	1 041,00	453 012,00	728,00	717 351,00	87 079,00
Oktober/October	430 110,00	1 057,00	490 583,00	724,00	687 443,00	88 079,00
November/November	450 958,00	1 047,00	466 292,00	716,00	660 006,00	94 379,00
Desember/December	211 526,00	1 028,00	447 218,00	717,00	709 257,00	96 423,00
<b>Murung Raya</b>	<b>5 115 011,00</b>	<b>10 905,00</b>	<b>4 771 941,00</b>	<b>8 451,00</b>	<b>7 850 123,00</b>	<b>1 045 987,00</b>

Sumber: Bank Indonesia Palangka Raya

Source: Bank Indonesia of Palangka Raya



**Tabel 10.11. Posisi Simpanan Rupiah dan Valuta Asing yang Diberikan Bank Umum dan BPR Per DATI II Menurut Jenis Penggunaan Berdasarkan Lokasi Proyek di Kabupaten Murung Raya, 2018**  
*Outstanding of Loans in Rupiah and Foreign Currency of Commercial and Rural Banks by Regions and Tyoe of Loans Based on Project Location in Murung Raya Regency, 2018*

<b>Bulan</b> <i>Month</i>	<b>Modal Kerja</b> <i>Working Capital</i>	<b>Investasi</b> <i>Investment</i>	<b>Konsumsi</b> <i>Consumption</i>	<b>Jumlah</b> <i>Total</i>
(1)	(2)	(3)	(4)	(5)
Januari/ <i>January</i>	317 782,00	895 360,00	377 394,00	1 590 536,00
Februari/ <i>February</i>	321 473,00	891 908,00	386 192,00	1 599 573,00
Maret/ <i>March</i>	321 523,00	872 168,00	393 023,00	1 586 714,00
April/ <i>April</i>	328 110,00	869 567,00	401 472,00	1 599 149,00
Mei/ <i>May</i>	341 406,00	867 407,00	406 937,00	1 615 751,00
Juni/ <i>June</i>	342 147,00	848 208,00	413 195,00	1 603 550,00
Juli/ <i>July</i>	343 814,00	851 362,00	419 210,00	1 614 387,00
Agustus/ <i>August</i>	336 550,00	849 230,00	422 044,00	1 607 825,00
September/ <i>September</i>	351 039,00	830 872,00	431 291,00	1 613 203,00
Oktober/ <i>October</i>	341 658,00	823 734,00	438 129,00	1 603 522,00
November/ <i>November</i>	347 967,00	813 606,00	446 761,00	1 608 333,00
Desember/ <i>December</i>	346 131,00	872 800,00	456 032,00	1 674 963,00
<b>Murung Raya</b>	<b>4 039 600,00</b>	<b>10 286 222,00</b>	<b>4 991 680,00</b>	<b>19 317 506,00</b>

Sumber: Bank Indonesia Palangka Raya

Source: Bank Indonesia of Palangka Raya

# BAB/Chapter


## PENGELUARAN PENDUDUK DAN KONSUMSI *Population Expenditure and Consumption*

11

Kelompok  
Bukan Makanan | Rp 539.004

Rata-rata Pengeluaran  
PerKapita Sebulan

Kelompok  
Makanan | Rp 614.736





**PENJELASAN TEKNIS**

1. Data Pengeluaran dan Konsumsi penduduk menurut kelompok barang diperoleh dari Survei Sosial Ekonomi (Susenas) yang mencakup semua kabupaten/ kota di Kalimantan Tengah
2. Mulai tahun 2015 Susenas akan dilaksanakan secara Semesteran/ 2 (dua) kali setahun masing-masing pada bulan Maret dan September
3. Data konsumsi/pengeluaran rumah tangga yang dikumpulkan pada Susenas 2018 di bagi menjadi dua kelompok yaitu konsumsi makanan dan bukan makanan
4. **Konsumsi/pengeluaran makanan** dirinci menjadi 215 komoditi masing-masing dikumpulkan data kuantitas dan nilainya
5. Untuk **Konsumsi bukan makanan** pada umumnya yang dikumpulkan hanya data nilainya kecuali untuk beberapa jenis pengeluaran tertentu seperti penggunaan listrik air gas dan bahan bakar minyak (BBM) yang dikumpulkan kuantitasnya

**TECHNICAL NOTES**

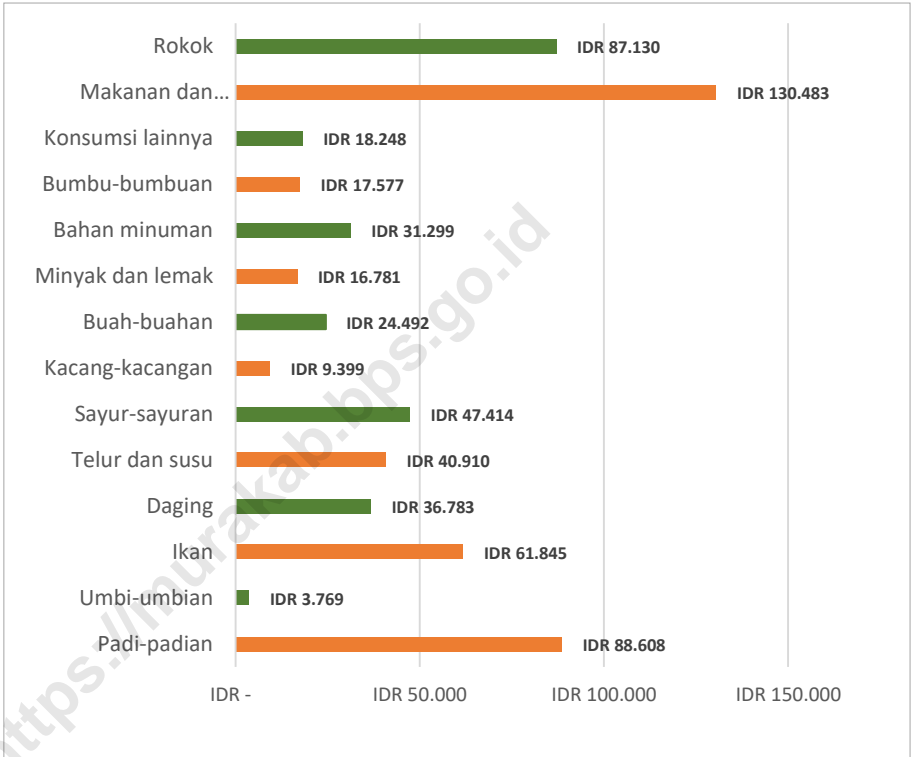
1. *Expenditure and Consumption Data of population by commodity groups are obtained from the Social Economy Survey (SUSENAS) which includes all regency/ municipality in Kalimantan Tengah*
2. *Starting 2015 Susenas implemented in semester/ two times a year both in March and September*
3. *Data consumption/expenditure of households that is collected on SUSENAS 2018 is divided into two groups namely consumption of food and non-food*
4. *Consumption/expenditure of food are specified into 215 commodities which each commodity is collected the quantities and its value*
5. *For non-food consumption generally data collected are only values except for some specific types of expenditures such as the use of electricity water gas and fuel oil (BBM) collected quantity*



ULASAN	DESCRIPTION
<p>Berdasarkan Survei Sosial Ekonomi Nasional 2018 pengeluaran rata-rata rupiah yang dikeluarkan per kapita sebulan untuk kelompok makanan di Kabupaten Murung Raya tahun 2018 turun menjadi 614.736 rupiah dari 659.390 rupiah. Sedangkan pengeluaran rata-rata perkapita sebulan untuk kelompok barang bukan makanan sebesar 539.004 rupiah.</p>	<p><i>Based on National Social Economic Survey 2018 the average expenditure per capita, in a month people spent 614.736 rupiah which is decreased from 659.390 rupiah in 2017 for food commodity, while for non-food commodity they spent 539.004 rupiah</i></p>
<p>Rata-rata konsumsi kalori (Kkal) per Kapita sehari di Kabupaten Murung Raya pada tahun 2018 sebanyak 2.065,78 Kkal. Pada penduduk dengan kelompok pengeluaran 40 persen terbawah rata-rata konsumsi kalori perkapita sehari sebanyak 1.634,62 Kkal, kelompok penduduk dengan pengeluaran 40 persen tengah memiliki rata-rata konsumsi kalori perkapita sehari sebanyak 2.235,8 Kkal, dan kelompok penduduk dengan pengeluaran 2.065,78 Kkal</p>	<p><i>In 2018, the average calorie consumption (Kkal) percapita was 2.065 Kkal. For the lowest of 40% expenditure group, the average calorie consumption (Kkal) percapita was 1.634,62 Kkal. For the middle of 40% expenditure group, the average calorie consumption was 2235,8 Kkal, and for the highest of 20% expenditure group, the average calorie consumption was 2.065,78 Kkal.</i></p>



**Gambar 11.1** Pengeluaran Rata-rata per Kapita Sebulan menurut Kelompok Barang Bukan Makanan di Kabupaten Murung Raya (Rupiah), 2018  
*The Average of Expenditure per Capita per Month by Group of Non-Food in Murung Raya Regency (Rupiahs), 2018*



Sumber : Survei Sosial Ekonomi Nasional (Susenas) Maret 2018  
 Source : National Socio-Economic Survey (Susenas) March 2018





**Tabel 11.1. Pengeluaran Rata-rata Perkapita Sebulan Menurut Kelompok Makanan di Kabupaten Murung Raya (rupiah ,2017 - 2018**  
*Average Expenditure Per Capita Per Month by Food Group in Murung Raya Regency (rupiahs), 2017- 2018*

Kelompok Makanan <i>Food Group</i>	Pengeluaran Rata-rata Perkapita Sebulan/ <i>Average Expenditure Per Capita Per Month</i>	
	2017	2018
(1)	(2)	(3)
Padi-padian/ <i>Cereals</i>	IDR 98.466	IDR 88.608
Umbi-umbian/ <i>Tubers</i>	IDR 6.461	IDR 3.769
Ikan/ <i>Fish</i>	IDR 75.293	IDR 61.845
Daging/ <i>Meat</i>	IDR 46.774	IDR 36.783
Telur dan susu/ <i>Eggs and milk</i>	IDR 36.091	IDR 40.910
Sayur-sayuran/ <i>Vegetables</i>	IDR 54.606	IDR 47.414
Kacang-kacangan/ <i>Legumes</i>	IDR 10.591	IDR 9.399
Buah-buahan/ <i>Fruits</i>	IDR 20.425	IDR 24.492
Minyak dan lemak/ <i>Oil and fats</i>	IDR 15.549	IDR 16.781
Bahan minuman/ <i>Beverage stuffs</i>	IDR 31.680	IDR 31.299
Bumbu-bumbuan/ <i>Spices</i>	IDR 14.727	IDR 17.577
Konsumsi lainnya/ <i>Miscellaneous food items</i>	IDR 22.219	IDR 18.248
Makanan dan minuman jadi <i>Prepared food and beverages</i>	IDR 144.273	IDR 130.483
Rokok/ <i>Tobacco</i>	IDR 82.238	IDR 87.130
<b>Jumlah/Total</b>	<b>659 390</b>	<b>614 736</b>

Sumber : Survei Sosial Ekonomi Nasional (Susenas) Maret 2018  
 Source : National Socio-Economic Survey (Susenas) March 2018

**Tabel 11.2. Pengeluaran Rata-rata Perkapita Sebulan Menurut Kelompok Bukan Makanan di Kabupaten Murung Raya (rupiah), 2018**  
*Percentage Average of Expending per Capita per Month by Group of Non-Food in Murung Raya Regency (Rupiahs), 2018*

Kelompok Makanan <i>Food Group</i>	Pengeluaran Rata-rata Perkapita Sebulan/ <i>Average Expenditure Per Capita Per Month</i>
(1)	(2)
Perumahan bahan bakar penerangan air <i>Housing and household facility</i>	289 898
Aneka barang dan jasa/ <i>Goods and services</i>	117 735
Pakaian alas kaki dan tutup kepala <i>Clothing footwear and headgear</i>	28 294
Barang yang tahan lama/ <i>Durable goods</i>	59980
Pajak pemakaian dan premi asuransi <i>Taxes and insurances</i>	20785
Keperluan pesta dan upacara <i>Parties and ceremonies</i>	22313
<b>Jumlah/Total</b>	<b>539 004</b>

Sumber : Survei Sosial Ekonomi Nasional (Susenas) Maret 2018  
 Source : *National Socio-Economic Survey (Susenas) March 2018*

**Tabel 11.3. Pengeluaran Rata-rata Perkapita Sebulan Menurut Golongan Pengeluaran dan Kelompok Barang di Kabupaten Murung Raya (rupiah), 2018**  
*Average Expenditure Per Capita Per Month by Expenditure Class and Commodity Group in Murung Raya Regency (rupiahs), 2018*

Golongan Pengeluaran <i>Expenditure Class</i>	Kelompok Barang/ <i>Commodity Group</i>		
	Makanan/ <i>Food</i>	Bukan Makanan <i>Non-Food</i>	Jumlah <i>Total</i>
(1)	(2)	(3)	(4)
< 150 000	-	-	-
150 000-199 999	-	-	-
200 000-299 999	191 996	70 194	262 191
300 000-499 999	283 307	141 458	424 765
500 000-749 999	386 117	234 426	620 542
750 000-999 999	511 110	346 389	857 499
1 000 000-1 499 999	694 369	526 199	1 220 568
1 500 000 ke atas	1 021 672	1 246 356	2 268 028
<b>Rata-rata/ Average</b>	<b>614 736</b>	<b>539 004</b>	<b>1 153 740</b>

Sumber : Survei Sosial Ekonomi Nasional (Susenas) Maret 2018  
 Source : National Socio-Economic Survey (Susenas) March 2018

**Tabel 11.4. Rata-rata Konsumsi Kalori (Kkal) per Kapita Sehari Menurut Kelompok Barang dan Pengeluaran di Kabupaten Murung Raya, 2018**

*Average Daily Calorie Consumption (Kcal) per Capita According to the Goods and Expenditure Group in Murung Raya Regency, 2018*

Kelompok Barang	Kelompok Pengeluaran Expenditure Group			Rata-rata/Averages
	40 Persen Terbawah	40 Persen Tengah	20 Persen Teratas	
(1)	(2)	(3)	(4)	(5)
1. Padi-padian	827,34	977,67	911,13	904,05
2. Umbi-umbian	17,24	24,81	24,08	21,63
3. Ikan/Udang/Cumi/Kerang	25,14	44,35	67,06	41,19
4. Daging	51,81	94,73	174,89	93,55
5. Telur dan Susu	38,69	65,42	120,92	65,8
6. Sayur-sayuran	27,82	39,06	46,82	36,1
7. Kacang-kacangan	15,68	29,47	47,61	27,57
8. Buah-buahan	12,68	28,75	55,8	27,71
9. Minyak dan Kelapa	189,17	291,62	361,38	264,48
10. Bahan Minuman	124,96	188,02	200,44	165,21
11. Bumbu-bumbuan	5,56	10,6	13,35	9,13
12. Konsumsi Lainnya	65,81	86,74	127,83	86,57
13. Makanan dan Minuman Jadi	232,74	354,56	440,16	322,81
14. Rokok dan Tembakau	-	-	-	-
<b>Jumlah</b>	<b>1 634,62</b>	<b>2 235,8</b>	<b>2 591,46</b>	<b>2 065,78</b>

Sumber : Survei Sosial Ekonomi Nasional (Susenas) Maret 2018

Source : National Socio-Economic Survey (Susenas) March 2018

**Tabel 11.5. Rata-rata Konsumsi Kalori (Kkal) per Kapita Sehari Menurut Kelompok Barang dan Pengeluaran di Kabupaten Murung Raya, 2018**  
*Average Daily Calorie Consumption (Kcal) per Capita According to the Goods and Expenditure Group in Murung Raya Regency, 2018*

<b>Jenis Pengeluaran/ Konsumsi</b> <i>Kind of Expenditure/ Consumption</i>	<b>Perkotaan</b> <i>Urban</i>	<b>Perdesaan</b> <i>Rural</i>	<b>Kota + Desa</b> <i>Urban + Rural</i>
(1)	(2)	(3)	(4)
Padi-padian/ <i>Cereals</i>	736,21	936,21	859,11
Umbi-umbian/ <i>Tubers</i>	24,58	36,51	31,91
Ikan/ <i>Fish</i>	64,64	68,82	67,21
Daging/ <i>Meat</i>	106,00	86,40	93,95
Telur dan susu/ <i>Eggs and milk</i>	85,24	66,56	73,76
Sayur-sayuran/ <i>Vegetables</i>	32,28	39,01	36,42
Kacang-kacangan/ <i>Legumes</i>	44,1	38,15	40,44
Buah-buahan/ <i>Fruits</i>	45,56	43,36	44,2
Minyak dan lemak/ <i>Oil and fats</i>	270,35	289,38	282,04
Bahan minuman/ <i>Beverage stuffs</i>	110,11	142,87	130,24
Bumbu-bumbuan/ <i>Spices</i>	11,29	13,04	12,37
Konsumsi lainnya/ <i>Miscellaneous food items</i>	72,5	81,77	78,19
Makanan dan minuman jadi/ <i>Prepared food and beverages</i>	524,81	373,3	431,71
Tembakau dan sirih/ <i>Tobacco and betel</i>	0	0	0

Sumber : Survei Sosial Ekonomi Nasional (Susenas) Maret 2018  
 Source : National Socio-Economic Survey (Susenas) March 2018



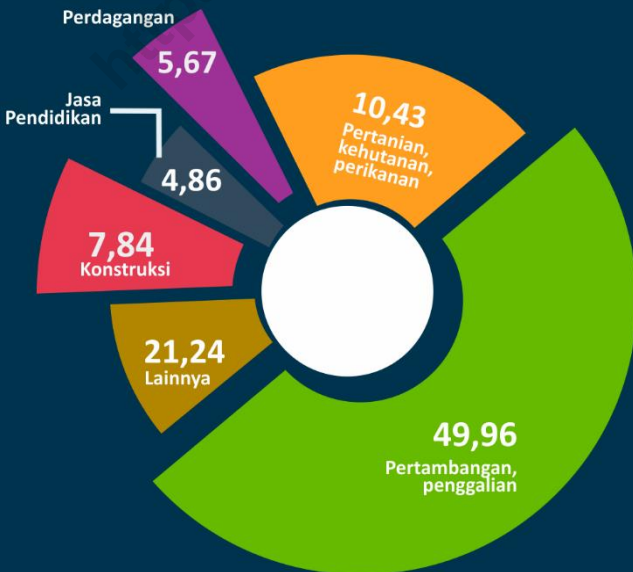
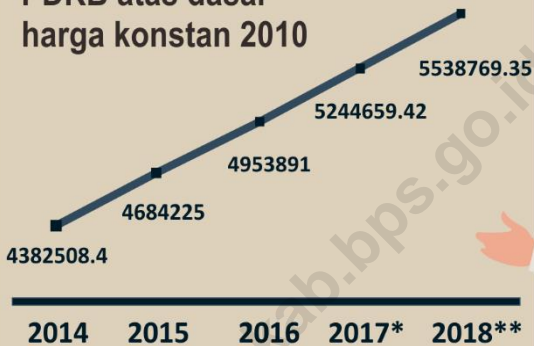
# BAB/Chapter

## SISTEM NERACA REGIONAL

### Regional Balance System

# 12

PDRB atas dasar harga konstan 2010



Distribusi Persentase PDRB Menurut Lapangan Usaha



<https://murakab.bps.go.id>

**PENJELASAN TEKNIS**

1. **Penghitungan statistik neraca regional** yang digunakan di sini mengikuti buku petunjuk yang diterbitkan oleh Perserikatan Bangsa Bangsa yang dikenal sebagai "Sistem Neraca Nasional", Namun, penerapan statistik neraca regional tersebut telah disesuaikan dengan kondisi sosial ekonomi Kalimantan Tengah,
2. **Produk Domestik Regional Bruto (PDRB)** pada tingkat regional (provinsi) menggambarkan kemampuan suatu wilayah untuk menciptakan output (nilai tambah) pada suatu waktu tertentu, Untuk menyusun PDRB digunakan 2 pendekatan yaitu sektoral dan penggunaan, Keduanya menyajikan komposisi data nilai tambah dirinci menurut sumber kegiatan ekonomi (sektoral) dan menurut komponen penggunaannya, PDRB dari sisi sektoral merupakan penjumlahan seluruh komponen nilai tambah bruto yang mampu diciptakan oleh sektor-sektor ekonomi atas berbagai aktivitas produksinya, Sedangkan dari sisi penggunaan menjelaskan tentang penggunaan dari nilai tambah tersebut,
3. **Penyajian PDRB** menurut sektor dirinci menurut *total* nilai tambah dari seluruh sektor ekonomi yang mencakup sektor Pertanian; Pertambangan & Penggalian; Industri Pengolahan; Listrik, Gas & Air Bersih; Konstruksi; Perdagangan, Restoran & Hotel; Pengangkutan & Komunikasi; Lembaga Keuangan; dan Jasa-Jasa,

**TECHNICAL NOTES**

1. **Calculation of regional accounts statistics** which is used here follows the user guide published by the United Nations known as the "System of National Accounts", However, the application of regional account statistics has been adjusted to the socio-economic conditions of Kalimantan Tengah,
2. **Gross Regional Domestic Product (GRDP)** at the regional (provincial) level illustrates the ability a region to create the output (value added) at a certain time, To compile GRDP used two approaches, namely sectoral and usage, Both present the composition of the value-added data specified by source of economic activity (sectoral) and according to the components their use, GRDP from the sectoral is the sum of all components of gross value added that can be created by economic sectors for various production activities, In terms of usage, it describes the use of the value-added,
3. **Presentation of GRDP** by sector specified according to the total of value added of all economic sectors including agriculture sector; Mining & Quarrying; Manufacturing Industry: Electricity, Gas & Water Supply; Construction; Trade, Restaurant & Hotel; Transportation & Communications; Financial Institutions, and Service-service,

## PENJELASAN TEKNIS

4. **PDRB menurut penggunaan** dirinci menurut komponen pengeluaran konsumsi rumah tangga (termasuk lembaga nirlaba), pengeluaran konsumsi pemerintah, pembentukan modal tetap bruto, perubahan inventori, ekspor dan impor,
5. **Pengeluaran konsumsi rumah tangga** mencakup berbagai pengeluaran konsumsi akhir rumah tangga atas barang dan jasa untuk memenuhi kebutuhan individu ataupun kelompok secara langsung. Pengeluaran rumah tangga di sini mencakup pembelian untuk makanan dan bukan makanan (barang dan jasa) di dalam negeri maupun di luar negeri. Termasuk pula di sini pengeluaran lembaga nirlaba yang tujuan usahanya adalah untuk melayani keperluan rumah tangga,
6. **Pengeluaran konsumsi pemerintah** mencakup pengeluaran pemerintah untuk belanja pegawai, penyusutan maupun belanja barang (termasuk biaya perjalanan, pemeliharaan dan pengeluaran rutin lainnya), baik yang dilakukan oleh pemerintah pusat maupun pemerintah daerah,

## TECHNICAL NOTES

4. **GRDP according to the usage specified** according to the components of household consumption expenditure (including nonprofit institutions), government consumption expenditure, gross-fixed capital formation, changes in inventories, exports and imports,
5. **Household consumption expenditures** include various household final consumption expenditures on goods and services to meet the needs of individuals or groups directly, Household expenditures here include purchases for food and non-food (goods and services) within the country or abroad, Included here is also spending nonprofit institution, which the purpose of business is to serve the household needs
6. **Government consumption expenditure** includes spending on personnel expenditure, depreciation as well as spending of goods (including traveling expenses, maintenance and other routine expenses), whether under taken by central and local government,

**PENJELASAN TEKNIS**

7. **Pembentukan Modal Tetap Bruto** mencakup pengadaan, pembuatan dan pembelian barang modal, Barang modal dimaksud adalah barang-barang yang digunakan untuk proses produksi, tahan lama atau yang mempunyai umur pemakaian lebih dari satu tahun seperti bangunan, mesin-mesin dan alat angkatan, Termasuk pula di sini perbaikan besar (berat) yang sifatnya memperpanjang umur atau mengubah bentuk atau kapasitas barang modal tersebut, Pengeluaran barang modal untuk keperluan militer tidak dicakup di sini tetapi digolongkan sebagai konsumsi pemerintah,
8. **Ekspor barang dan jasa** merupakan transaksi perdagangan barang dan jasa dari penduduk (*residen*) ke bukan penduduk (*non-residen*), Impor barang dan jasa adalah transaksi perdagangan dari bukan penduduk ke penduduk, Ekspor atau impor barang terjadi pada saat terjadi perubahan hak kepemilikan barang antara penduduk dengan bukan penduduk (dengan atau tanpa perpindahan fisik barang tersebut),

**TECHNICAL NOTES**

7. **Gross Fixed Capital Formation** includes the procurement, manufacture and purchase of capital goods, Capital goods are goods which is used for Production process, or that have adurable life of more than one year such as buildings, machinery and transportation equipment, Included here is also a huge improvement (heavy) that the nature is to extend or alter the form or capacity of the capital goods, Capital expenditures for military purposes are not covered here but are classified as government consumption,
8. **Exports of goods and services** are the trade transaction of goods and services from the population (resident) to non-residents, Imports of goods and services are trade transactions from non-residents to residents, Export or import of goods occurs when there is a change of property rights among the population with non-resident (with or without physical movement of goods),

## PENJELASAN TEKNIS

9. **Produk Domestik Regional Bruto maupun agregat** turunannya disajikan dalam 2 (dua) versi penilaian, yaitu atas dasar "harga berlaku" dan atas dasar "harga konstan", Disebut sebagai harga berlaku karena seluruh agregat dinilai dengan menggunakan harga pada tahun berjalan, sedangkan harga konstan penilaiannya didasarkan kepada harga satu tahun dasar tertentu, Dalam publikasi di sini digunakan harga tahun 2000 sebagai dasar penilaian,
10. **Laju pertumbuhan Produk Domestik Regional Bruto** diperoleh dari perhitungan PDRB atas dasar harga konstan, Diperoleh dengan cara mengurangi nilai PDRB pada tahun ke n terhadap nilai pada tahun ke n-1 (tahun sebelumnya), dibagi dengan nilai pada tahun ke n-1, kemudian dikalikan dengan 100 persen, Laju pertumbuhan menunjukkan perkembangan agregat pendapatan dari satu waktu tertentu terhadap waktu sebelumnya,
11. **PDRB per kapita** adalah pendapatan regional atau Produk Domestik Regional Bruto (PDRB) dibagi dengan jumlah penduduk pertengahan tahun,

## TECHNICAL NOTES

9. **Gross Regional Domestic Product as well as its derivatives** are presented in aggregate 2 (two) versions of the assessment, namely on the basis of "current price" and on the basis of "constant prices", Known as the current prices because the entire aggregate valued by using the price in the current year, while the constant price valuation is based on the price of a particular base year, In this publication, used 2000 as the base year,
10. **The growth rate of Gross Regional Domestic Product** obtained from the calculation of GRDP at constant prices, Obtained by subtracting the value of GRDP in year n to the value in year n-1 (previous year), divided by the value in year n-1, and then multiplied by 100 percent, The growth rate shows the development of income aggregate of a particular time to the previous time,
11. **GRDP per capita** is the regional income or Gross Regional Domestic Product (GRDP) divided by the number of mid-year population

**ULASAN**

Secara keseluruhan pada tahun 2018 PDRB atas dasar harga berlaku mengalami kenaikan yaitu dari 6.900.635,7 menjadi 7.755.545,1. Begitu pula untuk PDRB atas dasar harga konstan juga mengalami peningkatan dari 5.244.659,4 menjadi 5.538.769,4. Hal ini mengindikasikan bahwa seluruh nilai output produksi di daerah Murung Raya secara bruto mengalami kenaikan, Selain itu, pertumbuhan ekonomi di Murung Raya juga mengalami kenaikan pertumbuhan, Dapat dilihat bahwa pertumbuhan ekonomi di tahun 2018 sebesar 5,61, lebih tinggi daripada tahun 2017 yaitu sebesar 5,87.

Berdasarkan lapangan usaha, sektor yang paling menguasai PDRB adalah Pertambangan dan Penggalan, Dapat dilihat pada PDRB atas dasar harga berlaku tahun 2018 sebesar 3.874.304 dan menyumbang 49,96 persen dari keseluruhan PDRB, Begitu pula untuk PDRB atas dasar harga konstan tahun 2018 sebesar 3.205.442.

**DESCRIPTION**

*Overall in 2018, GDRP on the basis of "current price" increased from 6.900.635,7 to 7.755.545,1. On the other hand GRDP on the basis of "constant price" increased too from 5.244.659,4 to 5.538.769,4. So, it indicates that all of Production output in Murung Raya increased, However, economic growth in Murung Raya Regency is experiencing slow economic growth, It can be seen that economic growth in 2018 in the amount of 5,61, lower than 2017 in the amount of 5,87.*

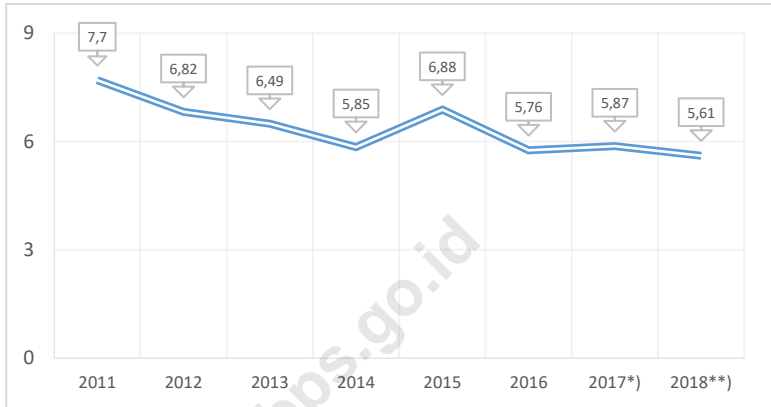
*By sector, Mining and Excavation is the biggest GDRP from all sector, It can be seen in GDRP on the basis of "current price" 2018 in the amount of 3.874.304 and have share 49,96 percent of all GRDP, On the other hand GRDP on the basis of "constant price" 2018 in the amount of 3.205.442.*



**Gambar 12.1** Pertumbuhan Ekonomi Per Kapita di Kabupaten Murung Raya (2000=100) (Persen), 2011-2018

Figure

*Economic Growth Per Capita of Murung Raya Regency (2000=100) (Percent), 2011-2018*

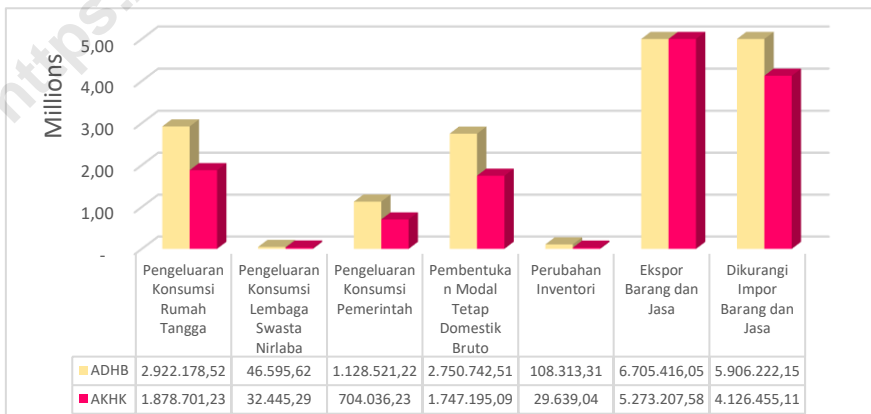


Sumber/Source : Badan Pusat Statistik Kabupaten Murung Raya/ BPS-Statistics of Murung Raya Regency

**Gambar 12.2** Produk Domestik Regional Bruto Atas Dasar Harga Berlaku dan Konstan Menurut Pengeluaran di Kabupaten Murung Raya, 2018 (Juta Rupiah)

Figure

*Gross Domestic Regional Product at Current and Constant Price by Expenditure in Murung Raya Regency, -2018 (Million Rupiahs)*



Sumber/Source : Badan Pusat Statistik Kabupaten Murung Raya/ BPS-Statistics of Murung Raya Regency





**Tabel 12.1 Produk Domestik Regional Bruto Atas Dasar Harga Berlaku Menurut Lapangan Usaha di Kabupaten Murung Raya (Juta Rp), 2015-2018**

*Gross Domestic Regional Product at Current Price by Industry in Murung Raya Regency (Million Rupiahs), 2015-2018*

Lapangan Usaha Industry	2015	2016	2017*	2018**
(1)	(2)	(3)	(4)	(5)
1 Pertanian, kehutanan, dan Perikanan/ <i>Agriculture, Forestry, and Fishing</i>	704 669,8	738 877,1	784 009,8	808 603,-
2 Pertambangan dan Penggalian/ <i>Mining and Quarrying</i>	2 736 372,4	3 025 625,3	3 421 627,8	3 874 304,-
3 Industri Pengolahan/ <i>Manufacturing</i>	196 410,9	213 287,4	237 264,7	256 988,4
4 Pengadaan Listrik dan Gas/ <i>Electricity and gas</i>	1 644,1	1 899,7	2 564,5	2 994,9
5 Pengadaan Air, Pengelolaan Sampah, Limbah/ <i>Water supply, Sewerage, Waste Management, and remediation Activities</i>	2 521,9	2 703,-	2 871,1	3 087,3
6 Konstruksi/ <i>Construction</i>	425 312,7	466 197,3	534 771,3	608 271,3
7 Perdagangan Besar dan Eceran; Reparasi Mobil dan Sepeda Motor/ <i>Wholesale &amp; Retail trade; Repair of Motor Vehicles &amp; Motorcycles</i>	333 852,5	359 824,9	388 115,-	439 547,2
8 Transportasi dan Pergudangan/ <i>Transportation and Storage</i>	196 389,5	231 665,-	276 544,5	334 714,5
9 Penyediaan Akomodasi dan Makan Minum/ <i>Accommodation and Food Service Activities</i>	39 692,1	45 093,1	50 953,1	56 899,4
10 Informasi dan Komunikasi/ <i>Information and Communication</i>	68 684,6	75 181,6	85 298,3	97 585,9
11 Jasa Keuangan dan Asuransi/ <i>Financial and Insurance Activities</i>	41 401,2	46 923,9	54 357,5	63 011,-
12 Real Estate/ <i>Real Estate Activities</i>	86 686,8	95 285,6	106 385,8	120 896,-
13 Jasa Perusahaan/ <i>Vussiness Activities</i>	378	398,-	425,5	464,5
14 Administrasi Pemerintahan, Pertanahan dan Jaminan Sosial Wajib/ <i>Public Administration &amp; Defence; Compulsory Social Security</i>	243 335,2	280 452,4	311 129,3	352 429,-

Lanjutan Tabel/Continued Table 12.1

<b>Lapangan Usaha</b>		<b>2015</b>	<b>2016</b>	<b>2017*</b>	<b>2018**</b>
<i>Industry</i>					
(1)	(2)	(3)	(4)	(5)	
15	Jasa Pendidikan/ <i>Education</i>	265 845,9	293 855,6	331 457,1	377 168,6
16	Jasa Kesehatan dan Kegiatan Sosial/ <i>Human Health and Social Work Activities</i>	128 502,4	147 496,4	171 793,4	197 730,3
17	Jasa Lainnya/ <i>Other Service Activities</i>	110 219,3	123 871,7	141 066,9	160,849,7
<b>Produk Domestik Regional Bruto</b> <i>Gross Regional Domestic Bruto</i>		<b>5 581 919,2</b>	<b>6 148 638,1</b>	<b>6 900 635,7</b>	<b>7 755 545,1</b>
<b>Produk Domestik Regional Bruto TANPA MIGAS</b> <i>Gross Regional Domestic Bruto Without Oil and Gas</i>		<b>5 581 919,2</b>	<b>6 148 638,1</b>	<b>6 900 635,7</b>	<b>7 755 545,1</b>

Catatan/ Note: \*) Data Sementara/ Preliminary Data  
 \*\*) Data Sangat Sementara/ Very Preliminary Data

Sumber : Badan Pusat Statistik Kabupaten Murung Raya  
 Source : BPS-Statistics of Murung Raya Regency

**Tabel 12.2 Produk Domestik Regional Bruto Atas Dasar Harga Konstan 2010 Menurut Lapangan Usaha di Kabupaten Murung Raya (Juta Rp), 2015-2018**

*Gross Domestic Regional Product at 2010 Constant Price by Main Industry in Murung Raya Regency (Million Rupiahs), 2015-2018*

	<b>Lapangan Usaha</b>	<b>2015</b>	<b>2016</b>	<b>2017*</b>	<b>2018**</b>
	<i>Industry</i>				
	(1)	(2)	(3)	(4)	(5)
1	Pertanian, kehutanan, dan Perikanan/ <i>Agriculture, Forestry, and Fishing</i>	536 585,8	536 664,6	541 263,6	551 594,8
2	Pertambangan dan Penggalian/ <i>Mining and Quarrying</i>	2 652 901,-	2 844 124,1	3 032 825,1	3 205 442,-
3	Industri Pengolahan/ <i>Manufacturing</i>	135 764 -	140 743,8	149 380,-	158 710,4
4	Pengadaan Listrik dan Gas/ <i>Electricity and gas</i>	947 7	1 037,2	1 253,9	1 373,9
5	Pengadaan Air Pengelolaan Sampah Limbah/ <i>Water supply Sewerage Waste Management and remediation Activities</i>	1 821 5	1 852,5	1 871,9	1 901,4
6	Konstruksi/ <i>Construction</i>	293 338 7	308 329,3	329 151,8	343 870,1
7	Perdagangan Besar dan Eceran; Reparasi Mobil dan Sepeda Motor/ <i>Wholesale &amp; Retail trade; Repair of Motor Vehicles &amp; Motorcycles</i>	217 788 2	225 893,5	230 929,4	241 597,3
8	Transportasi dan Pergudangan/ <i>Transportation and Storage</i>	151 854 4	164 599,7	180 216,8	199 468,3
9	Penyediaan Akomodasi dan Makan Minum/ <i>Accommodation and Food Service Activities</i>	27 545 5	29 798,2	31 887,1	34 115,8
10	Informasi dan Komunikasi/ <i>Information and Communication</i>	64 368 -	68 366,2	74 335,9	81 032,2
11	Jasa Keuangan dan Asuransi/ <i>Financial and Insurance Activities</i>	33 472 3	35 909,5	39 097,1	42 518,5
12	Real Estate/ <i>Real Estate Activities</i>	59 684 5	62 484,7	66 394,8	70 756,4
13	Jasa Perusahaan/ <i>Vussiness Activities</i>	260 7	268,4	280,1	293,4
14	Administrasi Pemerintahan Pertanahan dan Jaminan Sosial Wajib/ <i>Public Administration &amp; Defence; Compulsory Social Security</i>	163 576 5	172 096,4	180 735,2	194 091,1

Lanjutan Tabel/*Continued Table 12.2*

<b>Lapangan Usaha</b>		<b>2015</b>	<b>2016</b>	<b>2017*</b>	<b>2018**</b>
<i>Industry</i>					
	(1)	(2)	(3)	(4)	(5)
15	Jasa Pendidikan/ <i>Education</i>	175 638 5	184 045,8	195 884,2	210 394,8
16	Jasa Kesehatan dan Kegiatan Sosial/ <i>Human Health and Social Work Activities</i>	93 273 6	97 770,4	103 770,4	110 289,4
17	Jasa Lainnya/ <i>Other Service Activities</i>	75 404 2	79 906,8	85 382,2	91 319,5
<b>Produk Domestik Regional Bruto</b>					
<i>Gross Regional Domestic Bruto</i>		<b>4 684 225 -</b>	<b>4 953 891,-</b>	<b>5 244 659,4</b>	<b>5 538 769,4</b>
<b>Produk Domestik Regional Bruto TANPA MIGAS</b>					
<i>Gross Regional Domestic Bruto Without Oil and Gas</i>		<b>4 684 225 -</b>	<b>4 953 891,-</b>	<b>5 244 659,4</b>	<b>5 538 769,4</b>

**Catatan/ Note:** \*) *Data Sementara/ Preliminary Data*  
 \*\*) *Data Sangat Sementara/ Very Preliminary Data*

Sumber : Badan Pusat Statistik Kabupaten Murung Raya  
 Source : *BPS-Statistics of Murung Raya Regency*

**Tabel 12.3 Distribusi Persentase Produk Domestik Regional Bruto Menurut Lapangan Usaha di Kabupaten Murung Raya (persen) , 2014-2018**  
*Percentage Distribution of Gross Regional Domestic by Industrial Origin in Murung Raya Regency (percent), 2014-2018*

Lapangan Usaha <i>Industry</i>		2015	2016	2017*	2018**
(1)		(2)	(3)	(4)	(5)
1	Pertanian kehutanan dan Perikanan/ <i>Agriculture Forestry and Fishing</i>	12,62	12,02	11,36	10,43
2	Pertambangan dan Penggalian/ <i>Mining and Quarrying</i>	49,02	49,21	49,58	49,96
3	Industri Pengolahan/ <i>Manufacturing</i>	3,52	3,47	3,44	3,31
4	Pengadaan Listrik dan Gas/ <i>Electricity and gas</i>	0,03	0,03	0,04	0,04
5	Pengadaan Air Pengelolaan Sampah Limbah/ <i>Water supply Sewerage Waste Management and remediation Activities</i>	0,05	0,04	0,04	0,04
6	Konstruksi/ <i>Construction</i>	7,62	7,58	7,75	7,84
7	Perdagangan Besar dan Eceran; Reparasi Mobil dan Sepeda Motor/ <i>Wholesale &amp; Retail trade; Repair of Motor Vehicles &amp; Motorcycles</i>	5,98	5,85	5,62	5,67
8	Transportasi dan Pergudangan/ <i>Transportation and Storage</i>	3,52	3,77	4,01	4,32
9	Penyediaan Akomodasi dan Makan Minum/ <i>Accomodation and Food Service Activities</i>	0,71	0,73	0,74	0,73
10	Informasi dan Komunikasi/ <i>Information and Communication</i>	1,23	1,22	1,24	1,26
11	Jasa Keuangan dan Asuransi/ <i>Financial and Insurance Activities</i>	0,74	0,76	0,79	0,81
12	Real Estate/ <i>Real Estate Activities</i>	1,55	1,55	1,54	1,56
13	Jasa Perusahaan/ <i>Vussiness Activities</i>	0,01	0,01	0,01	0,01
14	Administrasi Pemerintahan Pertanahan dan Jaminan Sosial Wajib/ <i>Public Administration &amp; Defence; Compulsory Social Security</i>	4,36	4,56	4,51	4,54

Lanjutan Tabel/*Continued Table 12.3*

<b>Lapangan Usaha</b>		<b>2015</b>	<b>2016</b>	<b>2017*</b>	<b>2018**</b>
<b>Industry</b>					
	(1)	(2)	(3)	(4)	(5)
15	Jasa Pendidikan/ <i>Education</i>	4,76	4,78	4,80	4,86
16	Jasa Kesehatan dan Kegiatan Sosial/ <i>Human Health and Social Work Activities</i>	2,30	2,40	2,49	2,55
17	Jasa Lainnya/ <i>Other Service Activities</i>	1,97	2,01	2,04	2,07
<b>Produk Domestik Regional Bruto</b>		<b>100,00</b>	100,00	100,00	100,00
<i>Gross Regional Domestic Bruto</i>					

**Catatan/ Note:**       \*) *Data Sementara/ Preliminary Data*  
                               \*\*) *Data Sangat Sementara/ Very Preliminary Data*

Sumber : Badan Pusat Statistik Kabupaten Murung Raya  
 Source : *BPS-Statistics of Murung Raya Regency*

**Tabel 12.4 Laju Pertumbuhan Produk Domestik Regional Bruto Atas Dasar Harga Konstan 2010 Menurut Lapangan Usaha di Kabupaten Murung Raya (juta rupiah) , 2014-2018**  
*Growth Rate of Gross Regional Domestic Product at 2010 Constant Market Prices by Industry in Murung Raya Regency (million rupiahs), 2014-2018*

Lapangan Usaha Industry		2015	2016	2017*	2018**
(1)		(2)	(3)	(4)	(5)
1	Pertanian kehutanan dan Perikanan/ <i>Agriculture Forestry and Fishing</i>	3,71	0,01	0,86	1,91
2	Pertambangan dan Penggalian/ <i>Mining and Quarrying</i>	7,08	7,21	6,63	5,69
3	Industri Pengolahan/ <i>Manufacturing</i>	5,30	3,67	6,14	6,25
4	Pengadaan Listrik dan Gas/ <i>Electricity and gas</i>	33,68	9,44	20,90	9,56
5	Pengadaan Air Pengelolaan Sampah Limbah/ <i>Water supply Sewerage Waste Management and remediation Activities</i>	2,74	1,70	1,05	1,58
6	Konstruksi/ <i>Construction</i>	8,04	5,11	6,75	4,47
7	Perdagangan Besar dan Eceran; Reparasi Mobil dan Sepeda Motor/ <i>Wholesale &amp; Retail trade; Repair of Motor Vehicles &amp; Motorcycles</i>	7,05	3,72	2,23	4,62
8	Transportasi dan Pergudangan/ <i>Transportation and Storage</i>	9,63	8,39	9,49	10,68
9	Penyediaan Akomodasi dan Makan Minum/ <i>Accommodation and Food Service Activities</i>	5,97	8,18	7,01	6,99
10	Informasi dan Komunikasi/ <i>Information and Communication</i>	9,48	6,21	8,73	9,01
11	Jasa Keuangan dan Asuransi/ <i>Financial and Insurance Activities</i>	-0,56	7,28	8,88	8,75
12	Real Estate/ <i>Real Estate Activities</i>	4,79	4,69	6,26	6,57
13	Jasa Perusahaan/ <i>Vussiness Activities</i>	2,21	2,95	4,37	4,74
14	Administrasi Pemerintahan Pertanahan dan Jaminan Sosial Wajib/ <i>Public Administration &amp; Defence; Compulsory Social Security</i>	13,84	5,21	5,02	7,39



Lanjutan Tabel/*Continued Table 12.4*

<b>Lapangan Usaha</b>		<b>2015</b>	<b>2016</b>	<b>2017*</b>	<b>2018**</b>
<b>Industry</b>					
	(1)	(2)	(3)	(4)	(5)
15	Jasa Pendidikan/ <i>Education</i>	4,91	4,79	6,43	7,41
16	Jasa Kesehatan dan Kegiatan Sosial/ <i>Human Health and Social Work Activities</i>	9,73	4,82	6,14	6,28
17	Jasa Lainnya/ <i>Other Service Activities</i>	6,13	5,97	6,85	6,95
<b>Produk Domestik Regional Bruto</b>		<b>5,85</b>	<b>5,76</b>	<b>5,87</b>	<b>5,61</b>
<i>Gross Regional Domestic Bruto</i>					

Catatan/ *Note:*       \*) *Data Sementara/ Preliminary Data*  
                               \*\*) *Data Sangat Sementara/ Very Preliminary Data*

Sumber : Badan Pusat Statistik Kabupaten Murung Raya  
 Source : *BPS-Statistics of Murung Raya Regency*

**Tabel 12.5 Produk Domestik Regional Bruto Atas Dasar Harga Berlaku Menurut Pengeluaran di Kabupaten Murung Raya (Juta Rp), 2015-2018**

*Gross Domestic Regional Product at Current Price by Expenditure in Murung Raya Regency (Million Rupiahs), 2015-2018*

Uraian		2015	2016	2017*	2018**
Description					
	(1)	(2)	(3)	(4)	(5)
1	Pengeluaran Konsumsi Rumah Tangga/ <i>Household Consumption</i>	1 936 516,6	2 121 784,6	2 368 965,2	2 647 886,8
2	Pengeluaran Konsumsi Lembaga Swasta Nirlaba/ <i>NPISH Consumption</i>	28 026,5	29 971,9	35 139,2	40 255,6
3	Pengeluaran Konsumsi Pemerintah/ <i>Government Consumption</i>	679 409,5	933 452,9	997 208,2	1 067 208,2
4	Pembentukan Modal Tetap Domestik Bruto/ <i>Gross Fixed Capital Formation</i>	1 928 241,4	2 151 627,8	2 356 231,9	2 549 217,5
5	Perubahan Inventori/ <i>Changes of Inventory</i>	125 517,1	119 555,1	94 003,2	108 785,2
6	Ekspor Barang dan Jasa/ <i>Export of Good and Services</i>	4 365 943,9	4 540 981,5	5 066 246,9	5 784 209,0
7	Dikurangi Impor Barang dan Jasa/ <i>Less Import of Good and Services</i>	3 897 242,4	4 315 454,5	4 769 156,6	5 296 926,6
<b>Produk Domestik Regional Bruto</b> <i>Gross Regional Domestic Bruto</i>		<b>5 166 412,7</b>	<b>5 581 919,2</b>	<b>6 148 638,1</b>	<b>6 900 635,7</b>

Sumber : Badan Pusat Statistik Kabupaten Murung Raya

Source : BPS-Statistics of Murung Raya Regency

**Tabel 12.6 Produk Domestik Regional Bruto Atas Dasar Harga Konstan 2010 Menurut Pengeluaran di Kabupaten Murung Raya (Juta Rp), 2015-2018**

*Gross Domestic Regional Product at 2010 Constant Price by Expenditure in Murung Raya Regency (Million Rupiahs), 2015-2018*

Uraian		2015	2016	2017*	2018**
Description		(1)	(2)	(3)	(4)
1	Pengeluaran Konsumsi Rumah Tangga/ <i>Household Consumption</i>	1 556 932,8	1 626 292,1	1 696 622,7	1 786 594,2
2	Pengeluaran Konsumsi Lembaga Swasta Nirlaba/ <i>NPISH Consumption</i>	23 994,6	24 836,2	26 853,0	29 640,5
3	Pengeluaran Konsumsi Pemerintah/ <i>Government Consumption</i>	501 965,1	641 667,0	650 967,2	676 036,2
4	Pembentukan Modal Tetap Domestik Bruto/ <i>Gross Fixed Capital Formation</i>	1 445 796,9	1 538 786,8	1 620 716,4	1 675 296,4
5	Perubahan Inventori/ <i>Changes of Inventory</i>	63 326,4	54 396,0	36 842,0	33 442,0
6	Ekspor Barang dan Jasa/ <i>Export of Good and Services</i>	3 994 089,4	4 224 009,9	4 550 584,2	4 898 665,2
7	Dikurangi Impor Barang dan Jasa/ <i>Less Import of Good and Services</i>	3 203 596,8	3 425 763,0	3 628 694,5	3 855 015,1
<b>Produk Domestik Regional Bruto</b> <i>Gross Regional Domestic Bruto</i>		<b>4 382 508,4</b>	<b>4 684 225,0</b>	<b>4 953 891,0</b>	<b>5 244 659,4</b>

Sumber : Badan Pusat Statistik Kabupaten Murung Raya

Source : *BPS-Statistics of Murung Raya Regency*

**Tabel 12.7 Produk Domestik Regional Bruto Atas Dasar Harga Berlaku Dan Harga Konstan (2010=100) Menurut Lapangan Usaha dan Laju Pertumbuhan Ekonomi di Kabupaten Murung Raya, 2010-2018**  
*Gross Domestic Regional Product at Current and 2010 Constant Price by Industrial Origin and Economic Growth in Murung Raya Regency and , 2010-2018*

Tahun Year	Atas Dasar Harga Berlaku (Juta Rp.) At Current Price (Million Rupiah)	Atas Dasar Harga Konstan 2010 (Juta Rp.) At 2010 Constant Price (Million Rupiah)	Laju Pertumbuhan Ekonomi Economic Growth
(1)	(2)	(3)	(4)
2010	3 379 391,8	3 379 391,8	-
2011	4 045 748,1	3 639 678,9	7,70
2012	4 449 914,6	3 887 840,7	6,82
2013	4 849 767,4	4 140 132,6	6,49
2014	5 166 412,7	4 382 508,4	5,85
2015	5 581 919,2	4 684 225,0	6,88
2016	6 148 638,1	4 953 891,0	<b>5,76</b>
2017*)	6 900 635,7	5 244 659,4	<b>5,87</b>
<b>2018**)</b>	<b>7 755 545,1</b>	<b>5 538 769,4</b>	<b>5,61</b>

**Catatan/ Note:**

*\*) Data Sementara/ Preliminary Data*

*\*\*\*) Data Sangat Sementara/ Very Preliminary Data*

Sumber : Badan Pusat Statistik Kabupaten Murung Raya

Source : BPS-Statistics of Murung Raya Regency

**Tabel**  
*Table*

**12.8 Produk Domestik Regional Bruto Per Kapita Atas Dasar Harga Berlaku Dan Harga Konstan (2010=100) Menurut Lapangan Usaha di Kabupaten Murung Raya, 2010-2018**

*Gross Domestic Regional Product per Capita at Current and (2010=100) Constant Price by Industrial Origin in Murung Raya Regency, 2010-2018*

<b>Tahun</b> <i>Year</i>	<b>Atas Dasar Harga Berlaku</b> <i>At Current Price</i> <b>(Juta Rp )</b>	<b>Laju PDRB Perkapita</b> <i>Per capita GRDP rate</i> <b>(ADHB)</b>	<b>Atas Dasar Harga Konstan 2010</b> <i>At 2010 Constant Price</i> <b>(Juta Rp )</b>	<b>Laju PDRB Perkapita</b> <i>Per capita GRDP rate</i> <b>(ADHK =2010)</b>
(1)	(2)	(3)	(4)	(5)
2010	34,74	14,12	34,74	7,70
2011	40,54	16,71	36,47	5,00
2012	43,43	7,12	37,94	4,03
2013	46,15	6,27	39,40	3,83
2014	47,96	3,93	40,68	3,27
2015	50,57	5,43	42,43	4,30
<b>2016</b>	<b>54,42</b>	<b>7,63</b>	<b>43,85</b>	<b>3,34</b>
<b>2017*)</b>	<b>59,69</b>	<b>9,68</b>	<b>45,37</b>	<b>3,46</b>
<b>2018**)</b>	<b>65,62</b>	<b>9,92</b>	<b>46,86</b>	<b>3,29</b>

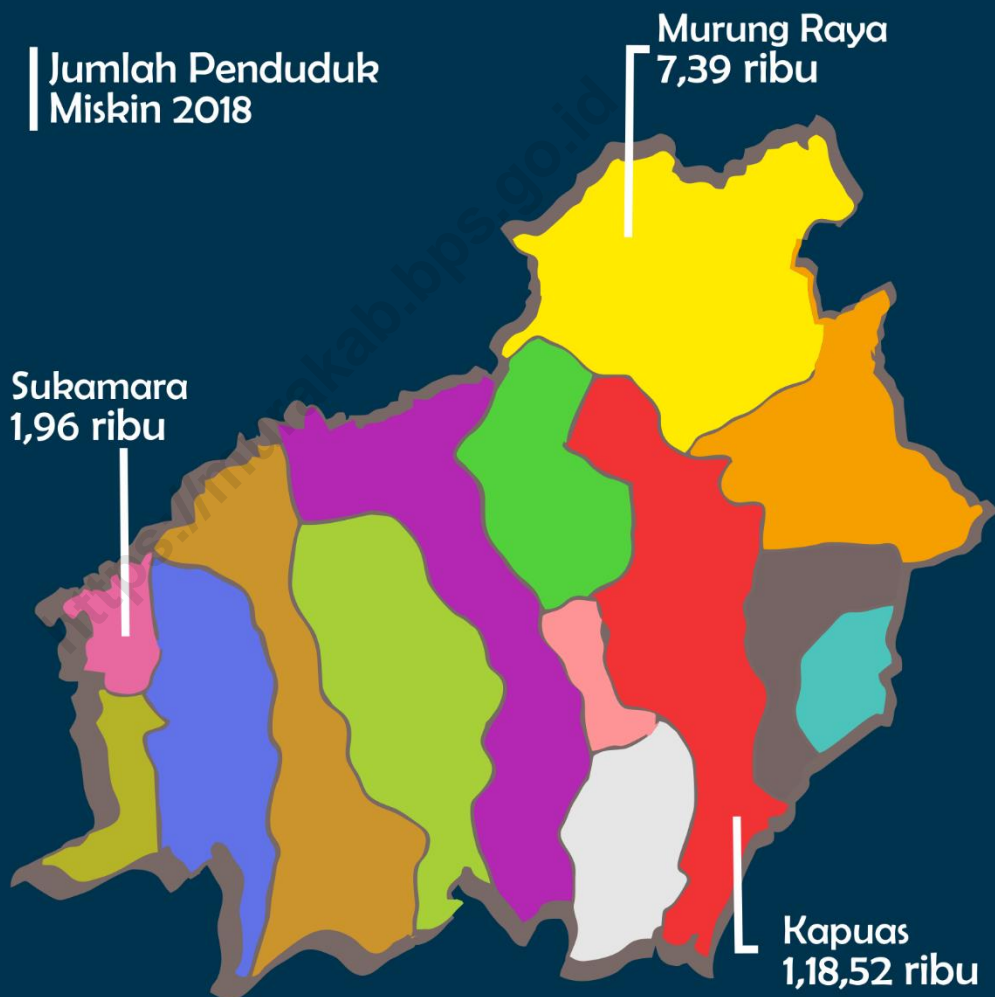
**Catatan/ Note:** \*) *Data Sementara/ Preliminary Data*  
\*\*) *Data Sangat Sementara/ Very Preliminary Data*

Sumber : Badan Pusat Statistik Kabupaten Murung Raya  
Source : *BPS-Statistics of Murung Raya Regency*

# BAB/Chapter

## PERBANDINGAN ANTAR KABUPATEN *Intergency Comparison*

13





**PETUNJUK TEKNIS**

1. Pertumbuhan ekonomi merupakan suatu indikator dari dampak kebijaksanaan pembangunan yang dilaksanakan khususnya dalam bidang ekonomi
2. Menurut UNDP Indeks Pembangunan Manusia didefinisikan sebagai proses perluasan pilihan bagi penduduk (*a process of enlarging the choice of people*) IPM mengukur pencapaian hasil pembangunan dari suatu daerah/ wilayah dalam tiga dimensi dasar pembangunan yaitu: lamanya hidup pengetahuan/ tingkat pendidikan dan standar hidup layak
3. Tingkat Upah mengacu pada tingkat upah minimum dan lainnya seperti yang telah ditentukan dalam peraturan atau hukum mengenai upah
4. **Upah Minimum** adalah upah terendah (termasuk tunjangan teratur tetapi tidak termasuk upah lembur) yang dibayarkan kepada karyawan (per jenis jabatan/ pekerjaan)
5. **Inflasi** merupakan persentase kenaikan harga sejumlah barang dan jasa yang secara umum dikonsumsi rumah tangga. Ada barang yang harganya naik dan ada yang tetap. Namun tidak jarang ada barang/ jasa yang harganya justru turun. Hitungan perubahan harga tersebut tercakup dalam suatu indeks harga yang dikena dengan Indeks Harga Konsumen (IHK). Persentase kenaikan IHK dikenal dengan inflasi sedangkan penurunannya disebut deflasi.

**TECHNICAL NOTES**

1. *Economic growth is an indicator of the impact of development policies are implemented especially in the economic field*
2. *According to the UNDP Human Development Index (HDI) is defined as a process of enlarging the choice of people. HDI measures the achievement of development of an area/ region in three basic dimensions of development namely: the length of life, knowledge/ level of education and decent living standards*
3. *Wage/salary is based on minimum wages and the others as a rule or law about wage*
4. **Minimum Wage** is the lowest wage (including regular allowances but excluding overtime) paid to employees (per type of position / job)
5. **Inflation** is the percentage of increase in price of goods and services which are generally consumed by households. There are goods whose prices rise and there are fixed. However it is not rare if goods / services whose prices declined. Count of price changes is reflected in the price index were to be shot by the Consumer Price Index (CPI). The percentage increase in CPI inflation whereas the decrease is called deflation.





**ULASAN**

Provinsi Kalimantan Tengah merupakan provinsi dengan luas wilayah terbesar kedua setelah Provinsi Papua. Persentase luas Provinsi Kalimantan Tengah terhadap luas Indonesia sebesar 8,02 persen. Kalimantan tengah terbagi dalam 13 kabupaten dan 1 kota madya. Kabupaten Murung Raya merupakan kabupaten terluas di Provinsi Kalimantan Tengah dengan luas wilayah seluas 23.700 km<sup>2</sup> atau 15,43% dari luas keseluruhan Provinsi Kalimantan Tengah.

Jumlah Penduduk Provinsi Kalimantan Tengah tahun 2018 adalah sebesar 2.660.209 jiwa. Diantara 14 Kabupaten/Kota Penduduk Terbesar Berada di Kabupaten Kotawaringin Timur dengan Jumlah Penduduk 456.409 jiwa. Kabupaten yang memiliki jumlah penduduk paling sedikit berada di Kabupaten Sukamara dengan jumlah penduduk 62.044 jiwa. Murung Raya Sendiri Berada di urutan ke-11 dari 14 Kabupaten/Kota di Provinsi Kalimantan Tengah dengan jumlah penduduk sebanyak 118.197 jiwa.

Di tahun 2018, jumlah penduduk miskin di Provinsi Kalimantan Tengah sebanyak 136,93 ribu orang atau 5,17% dari jumlah penduduk Kalimantan Tengah. Jumlah penduduk miskin terbanyak di Kabupaten Kapuas sebesar 18,52 ribu orang atau 5,2% dari jumlah penduduk Kabupaten Kapuas. Sedangkan jumlah penduduk miskin terkecil di Kabupaten Sukamara yaitu sebanyak 1,96 ribu orang atau 3,19% dari jumlah penduduk Kabupaten Sukamara. Kabupaten Murung Raya memiliki jumlah

**DESCRIPTION**

*Kalimantan Tengah Province is the province with the second largest area after Papua Province. The percentage area of Kalimantan Tengah Province is 8.02 percent for the total area of Indonesia. Kalimantan Tengah Province is divided into 13 districts and one municipality. Murung Raya Regency is the largest regency in Kalimantan Tengah Province which have 23.700 km<sup>2</sup> area or 15,43% of Kalimantan Tengah Province area.*

*Population in Kalimantan Tengah Province 2018 is amounted to 2.660.209 people. Among 14 Regency/ Municipality The Largest Population is in Kotawaringin Timur Regency with population 456.409 people. The Least Population were in Sukamara with population 62.044 people. Murung Raya Regency in the bottom three among 14 regency/ municipality in Kalimantan Tengah Province with population 118.197 people.*

*In 2018, the number of poor people in Kalimantan Tengah Province was 136,93 thousand people or 5,17% of population di Kalimantan Tengah Province. The greatest number of poor people is Kapuas Regency who had 18,52 thousand people or 5,2% of population in Kapuas Regency. On other hand, the lowest number of poor people is Sukamara Regency who had 1,96 thousand people or 3,19% of population*

## INTERREGENCY COMPARISON

penduduk miskin sebanyak 7,39 ribu orang atau 6,28% dari jumlah penduduk Kabupaten Murung Raya.

Indeks Pembangunan Manusia (IPM) di Provinsi Kalimantan Tengah sebesar 70,42 dan Kabupaten Murung Raya sebesar 67,56 yang berada di posisi ke-11 dari seluruh kabupaten di Provinsi Kalimantan Tengah.

*in Sukamara Regency. Murung Raya Regency has 7,39 poor people or 6,28% of population in Murung Raya Regency.*

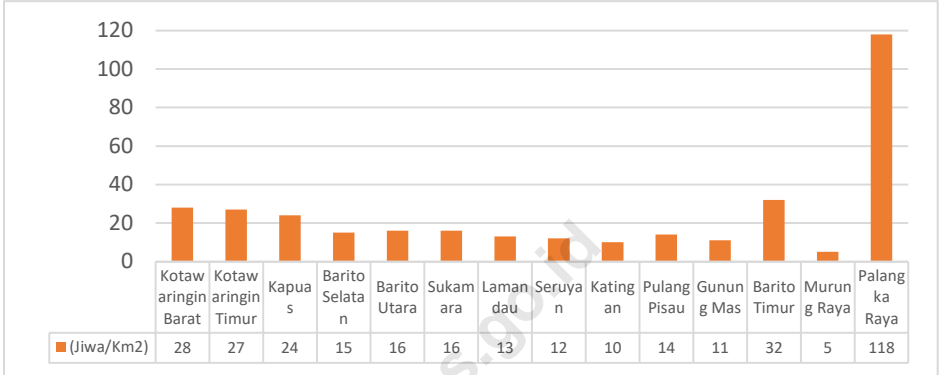
*Human Development Index (HDI) of Kalimantan Tengah Province was 70,42 while Murung Raya Regency was 67,56. Murung Raya Regency was ranked 11<sup>th</sup> in Kalimantan Tengah Province.*

<https://murakab.bps.go.id>

**Gambar 13.1** Perbandingan Kepadatan Penduduk Kabupaten/ Kota di Provinsi Kalimantan Tengah, 2018 (Jiwa/Km<sup>2</sup>), 2018

Figure

*Comparison of Population Density of Regencies/ Municipality in Kalimantan Tengah Province, 2018 (People/ Km<sup>2</sup>)*

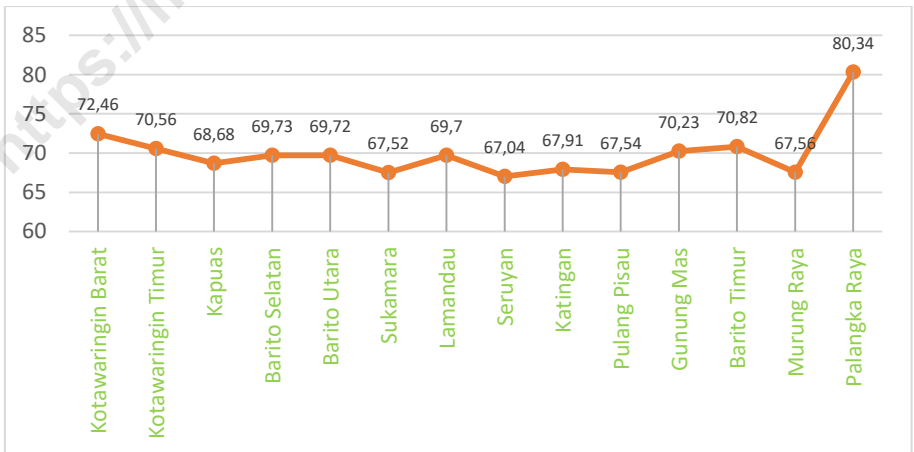


Sumber/Source : Badan Pusat Statistik Provinsi Kalimantan Tengah/BPS-Statistics of Kalimantan Tengah Province

**Gambar 13.2** Perbandingan Indeks Pembangunan Manusia (IPM) Kabupaten Murung Raya dan Provinsi Kalimantan Tengah, 2018

Figure

*Comparison of Human Development Index (HDI) of Murung Raya Regency and Kalimantan Tengah Province , 2018*



Sumber/Source : Badan Pusat Statistik Provinsi Kalimantan Tengah/BPS-Statistics of Kalimantan Tengah Province



**Tabel 13.1. Luas Wilayah Nama Ibukota dan Kepadatan Penduduk Menurut Kabupaten/ Kota di Provinsi Kalimantan Tengah, 2018**  
*Regional Area Capital City and Population Density by Regency/ Municipality in Kalimantan Tengah Province, 2018*

Kabupaten/Kota <i>Regency/Municipality</i>		Ibukota <i>Capital City</i>	Luas/Area (Km <sup>2</sup> )	Kepadatan Penduduk/ <i>Population Density</i> (Jiwa/Km <sup>2</sup> )
(1)	(2)	(3)	(4)	
<b>Kabupaten/ Regency</b>				
1.	Kotawaringin Barat	Pangkalan Bun	10 759,00	28
2.	Kotawaringin Timur	Sampit	16 796,00	27
3.	Kapuas	Kuala Kapuas	14 999,00	24
4.	Barito Selatan	Buntok	8 830,00	15
5.	Barito Utara	Muara Teweh	8 300,00	16
6.	Sukamara	Sukamara	3 827,00	16
7.	Lamandau	Nanga Bulik	6 414,00	3
8.	Seruyan	Kuala Pembuang	16 404,00	12
9.	Katingan	Kasongan	17 500,00	10
10.	Pulang Pisau	Pulang Pisau	8 997,00	14
11.	Gunung Mas	Kuala Kurun	10 805,00	11
12.	Barito Timur	Tamian Layang	3 834,00	32
13.	Murung Raya	Puruk Cahu	23 700,00	5
<b>Kota/Municipality</b>				
14.	Palangka Raya	Palangka Raya	2 399,50	118
<b>Kalimantan Tengah</b>			<b>153 564,50</b>	<b>17</b>

Sumber : Permendagri RI No 137 Tahun 2018

Source : *Regional of The Minister of Home Affairs RI Number 137 in 2018*

**Tabel 13.2. Jumlah Penduduk Menurut Kabupaten/ Kota di Provinsi Kalimantan Tengah, 2014-2018**  
*Population by Regency/ Municipality in Kalimantan Tengah Province, 2014-2018*

<b>Kabupaten/Kota</b> <i>Regency/ Municipality</i>	<b>2014</b>	<b>2015</b>	<b>2016</b>	<b>2017</b>	<b>2018</b>
(1)	(2)	(3)	(4)	(5)	(6)
<b>Kabupaten/Regency</b>					
1. Kotawaringin Barat	269 629	278 141	286 714	261 240	304 082
2. Kotawaringin Timur	416 151	426 176	436 276	405 738	456 409
3. Kapuas	344 955	348 049	351 043	341 558	356 382
4. Barito Selatan	130 609	131 987	133 304	129 219	135 736
5. Barito Utara	126 494	127 479	128 400	125 433	130 019
6. Sukamara	53 190	55 321	57 504	51 108	62 044
7. Lamandau	71 798	73 975	76 160	69 704	80 512
8. Seruyan	167 621	174 859	182 307	160 576	197 839
9. Katingan	157 654	160 305	162 837	155 082	167 706
10. Pulang Pisau	124 015	124 845	125 484	123 278	126 657
11. Gunung Mas	107 467	109 947	112 484	104 936	117 457
12. Barito Timur	110 446	113 696	116 946	107 316	123 557
13. Murung Raya	107 724	110 390	112 976	105 091	118 197
<b>Kota/Municipality</b>					
14. Palangka Raya	252 105	259 865	267 757	244 454	283 612
<b>Kalimantan Tengah</b>	<b>2 439 858</b>	<b>2 495 035</b>	<b>2 550 192</b>	<b>2 605 274</b>	<b>2 660 209</b>

Sumber : Proyeksi Penduduk Kabupaten/ Kota Provinsi Kalimantan Tengah 2010-2020

Source : *Regency/ Municipality Population Projection of BPS-Statistics of Kalimantan Tengah Province 2010-2020*

**Tabel 13.3. Jumlah Penduduk dan Rasio Jenis Kelamin Menurut Kabupaten/ Kota di Provinsi Kalimantan Tengah, 2018**

*Table  
Population and Gender Ratio by Regency/ Municipality in  
Kalimantan Tengah Province, 2018*

Kabupaten/Kota <i>Regency/Municipality</i>	Jenis Kelamin <i>Sex</i>			Rasio Jenis Kelamin <i>Sex Ratio</i>
	Laki-laki <i>Male</i>	Perempuan <i>Female</i>	Jumlah <i>Total</i>	
(1)	(2)	(3)	(4)	(5)
<b>Kabupaten/Regency</b>				
Kotawaringin Barat	161 214	142 868	304 082	113
Kotawaringin Timur	241 460	214 949	456 409	112
K a p u a s	182 073	174 309	356 382	104
Barito Selatan	69 327	66 409	135 736	104
Barito Utara	67 581	62 438	130 019	108
Sukamara	32 998	29 046	62 044	114
Lamandau	43 015	37 497	80 512	115
Seruyan	106 525	91 314	197 839	117
Katingan	87 941	79 765	167 706	110
Pulang Pisau	65 953	60 704	126 657	109
Gunung Mas	62 468	54 989	117 457	114
Barito Timur	63 689	59 868	123 557	106
Murung Raya	61 533	56 664	118 197	109
<b>Kota/Municipality</b>				
Palangka Raya	145 301	138 311	283 612	105
<b>Kalimantan Tengah</b>	<b>1 391 078</b>	<b>1 269 131</b>	<b>2 660 209</b>	<b>110</b>
2017	1 361 715	1 243 559	2 605 274	110
2016	1 332 274	1 217 918	2 550 192	109
2015	1 302 796	1 192 239	2 495 035	109
2014	1 273 302	1 166 556	2 439 858	109
2013	1 243 842	1 140 891	2 384 733	109
2012	1 214 480	1 115 303	2 329 783	109

Sumber : Proyeksi Penduduk Kabupaten/ Kota Provinsi Kalimantan Tengah 2010-2020

Source : *Regency/ Municipality Population Projection of BPS-Statistics of Kalimantan Tengah Province 2010-2020*



**Tabel 13.4. Laju Pertumbuhan Produk Domestik Regional Bruto Atas Dasar Harga Konstan (2010=100) Beberapa Kabupaten/ Kota Menurut Harga Konstan di Kalimantan Tengah (Persen), 2014-2018**  
*Growth of Gross Domestic Regional Based on Constant Price (2010=100) Product in Regencies/ Municipality by Constant Price in Kalimantan Tengah Province (percentage), 2014-2018*

<b>Kabupaten/Kota</b> <i>Regency/Municipality</i>	<b>2014</b>	<b>2015</b>	<b>2016</b>	<b>2017*</b>	<b>2018**</b>
(1)	(2)	(3)	(4)	(5)	(6)
<b>Kabupaten/Regency</b>					
1. Kotawaringin Barat	6,90	7,32	5,85	6,88	6,46
2. Kotawaringin Timur	7,37	7,66	7,93	7,99	7,01
3. Kapuas	7,00	7,27	7,29	7,62	7,01
4. Barito Selatan	5,31	5,54	5,63	5,78	5,64
5. Barito Utara	4,20	5,29	5,48	6,01	5,95
6. Sukamara	6,05	6,00	6,12	6,31	6,15
7. Lamandau	6,98	6,76	6,69	6,70	6,87
8. Seruyan	5,31	5,17	5,12	5,22	5,25
9. Katingan	6,55	6,53	6,54	6,56	6,59
10. Pulang Pisau	7,23	7,71	6,06	5,86	5,94
11. Gunung Mas	6,41	6,96	7,00	6,93	6,91
12. Barito Timur	5,25	5,16	5,50	5,98	5,75
13. Murung Raya	5,85	6,88	5,76	5,87	5,61
<b>Kota/Municipality</b>					
14. Palangka Raya	6,96	7,19	6,92	6,96	7,12
<b>Kalimantan Tengah</b>	<b>6,21</b>	<b>7,01</b>	<b>6,35</b>	<b>6,72</b>	<b>5,64</b>

**Catatan/ Note:**\*) *Data Sementara/ Preliminary Data*\*\*) *Data Sangat Sementara/ Very Preliminary Data*

Sumber : Diolah dari Hasil Sensus Survei dan Berbagai Sumber Lainnya

Source : *Based on Census Surveys and Others Sources*

**Tabel 13.5. Jumlah Penduduk Miskin Menurut Kabupaten/ Kota di Provinsi Kalimantan Tengah (Ribu Orang), 2014-2018**  
*Number of Poor People by Regencies/ Municipality in Kalimantan Tengah Province (Thousand Peoples, 2014-2018)*

Kabupaten/Kota Regency/Municipality		2014	2015	2016	2017	2018
(1)		(2)	(3)	(4)	(5)	(6)
<b>Kabupaten/Regency</b>						
1.	Kotawaringin Barat	14,33	14,33	14,01	13,27	12,90
2.	Kotawaringin Timur	27,96	27,94	27,26	27,70	28,20
3.	Kapuas	21,19	21,18	20,90	18,80	18,52
4.	Barito Selatan	8,11	8,03	6,66	5,95	6,16
5.	Barito Utara	7,51	7,45	7,53	6,72	6,50
6.	Sukamara	2,35	2,30	2,37	1,99	1,96
7.	Lamandau	3,42	3,37	2,90	2,74	2,52
8.	Seruyan	14,24	14,21	14,92	14,04	14,56
9.	Katingan	10,20	10,16	10,41	9,51	8,73
10.	Pulang Pisau	6,73	6,65	7,04	6,54	5,71
11.	Gunung Mas	7,28	7,24	6,75	6,67	5,96
12.	Barito Timur	9,55	9,52	9,51	8,56	8,05
13.	Murung Raya	6,81	6,76	7,20	6,75	7,39
<b>Kota/Municipality</b>						
14.	Palangka Raya	9,71	9,68	10,25	9,91	9,78
<b>Kalimantan Tengah</b>		<b>148,82</b>	<b>147,70</b>	<b>143,49</b>	<b>139,16</b>	<b>136,93</b>

Sumber : Survei Sosial Ekonomi Nasional Maret 2018  
 Source : National Socio Economic Survey March 2018

**Tabel 13.6. Persentase Penduduk Miskin Menurut Kabupaten/ Kota di Provinsi Kalimantan Tengah, 2014-2018**

*Percentage of Poor People Some of Regencies/ Municipality in Kalimantan Tengah Province, 2014-2018*

<b>Kabupaten/Kota</b>		<b>2014</b>	<b>2015</b>	<b>2016</b>	<b>2017</b>	<b>2018</b>
<i>Regency/Municipality</i>						
(1)		(2)	(3)	(4)	(5)	(6)
<b>Kabupaten/Regency</b>						
1.	Kotawaringin Barat	5,27	5,07	4,96	5,44	4,27
2.	Kotawaringin Timur	6,67	6,42	6,32	6,85	6,21
3.	Kapuas	6,12	6,03	5,70	6,19	5,20
4.	Barito Selatan	6,13	5,07	4,58	6,26	4,55
5.	Barito Utara	5,88	5,93	5,38	5,98	5,00
6.	Sukamara	4,29	4,32	3,73	4,56	3,19
7.	Lamandau	4,66	3,95	3,80	4,87	3,15
8.	Seruyan	8,39	8,50	8,08	8,77	7,43
9.	Katingan	6,42	6,53	6,23	6,55	5,22
10.	Pulang Pisau	5,35	5,65	5,49	5,45	4,51
11.	Gunung Mas	6,70	6,17	5,85	6,90	5,10
12.	Barito Timur	8,55	8,41	7,64	8,83	6,56
13.	Murung Raya	6,24	6,57	6,32	6,44	6,28
<b>Kota/Municipality</b>						
14.	Palangka Raya	3,81	3,91	3,75	3,94	3,47
<b>Kalimantan Tengah</b>		<b>6,07</b>	<b>5,94</b>	<b>5,66</b>	<b>5,37</b>	<b>5,17</b>

Sumber : Survei Sosial Ekonomi Nasional Maret 2018

Source : National Socio Economic Survey March 2018

**Tabel 13.7. Indeks Pembangunan Manusia (IPM) menurut Kabupaten/ Kota di Provinsi Kalimantan Tengah, 2012-2018**  
*Human Development Index (HDI) by Regencies/ Municipality in Kalimantan Tengah Province, 2012-2018*

<b>Kabupaten/Kota</b> <i>Regency/Municipality</i>		<b>2013</b>	<b>2014</b>	<b>2015</b>	<b>2016</b>	<b>2017</b>	<b>2018</b>
(1)		(2)	(3)	(4)	(5)	(6)	(7)
<b>Kabupaten/Regency</b>							
1.	Kotawaringin Barat	69,51	70,14	70,60	71,13	72,11	72,46
2.	Kotawaringin Timur	67,95	68,45	68,61	69,42	70,17	70,56
3.	Kapuas	64,82	65,29	66,07	66,98	68,04	68,68
4.	Barito Selatan	66,20	66,61	68,27	69,00	69,25	69,73
5.	Barito Utara	65,12	66,30	67,38	68,28	69,07	69,72
6.	Sukamara	63,92	64,44	65,80	66,40	66,98	67,52
7.	Lamandau	67,23	67,53	68,30	68,54	69,17	69,70
8.	Seruyan	62,81	63,49	64,77	65,40	66,14	67,04
9.	Katingan	65,29	65,79	66,81	67,41	67,56	67,91
10.	Pulang Pisau	64,76	65,00	65,76	66,49	67,00	67,56
11.	Gunung Mas	67,75	68,13	69,24	69,73	69,95	70,23
12.	Barito Timur	68,82	69,12	69,71	70,33	70,57	70,82
13.	Murung Raya	65,62	66,10	66,46	66,96	67,16	67,56
<b>Kota/Municipality</b>							
14.	Palangka Raya	78,02	78,50	78,62	79,21	79,69	80,34
<b>Kalimantan Tengah</b>		<b>67,41</b>	<b>67,77</b>	<b>68,53</b>	<b>69,13</b>	<b>69,79</b>	<b>70,42</b>

Sumber : Diolah dari Hasil Sensus Survei dan Berbagai Sumber Lainnya

Source : Based on Census Surveys and Others Sources

**Tabel 13.8. Indeks Kemahalan Konstruksi (IKK) Menurut Kabupaten/ Kota di Provinsi Kalimantan Tengah, 2014-2017**

*Construction Cost Index by Regencies/ Municipality in Kalimantan Tengah Province, 2014-2017*

Kabupaten/Kota Regency/ Municipality		2014	2015	2016	2017
(1)		(2)	(3)	(4)	(5)
<b>Kabupaten/Regency</b>					
1.	Kotawaringin Barat	102,63	104,14	95,64	89,37
2.	Kotawaringin Timur	112,10	104,20	103,86	94,33
3.	Kapuas	101,33	98,72	94,64	87,27
4.	Barito Selatan	112,69	98,17	100,20	98,09
5.	Barito Utara	105,23	110,14	97,75	98,26
6.	Sukamara	132,47	113,34	105,93	102,88
7.	Lamandau	106,48	98,74	99,15	96,66
8.	Seruyan	97,29	99,22	96,30	95,67
9.	Katingan	106,83	110,21	99,73	94,19
10.	Pulang Pisau	108,27	103,11	101,69	96,66
11.	Gunung Mas	115,32	98,25	104,50	99,60
12.	Barito Timur	116,32	100,22	99,80	93,87
13.	Murung Raya	97,49	116,52	111,63	114,62
<b>Kota/Municipality</b>					
14.	Palangka Raya	107,65	113,62	99,83	95,21
<b>Kalimantan Tengah</b>		<b>103,23</b>	<b>110,99</b>	<b>106,95</b>	<b>97,47</b>

Sumber : Survei Kemahalan Konstruksi

Source : Construction Cost Survey

**Tabel 13.9. Upah Minimum Kabupaten (UMK) menurut Kabupaten/ Kota di Provinsi Kalimantan Tengah (Rp/Bulan), 2014-2018**  
*Minimum Regional Wages (MRW) by Regencies/ Municipality in Kalimantan Tengah Province (Rupiahs/ Month), 2014-2018*

Kabupaten/Kota Regency/Municipality		2014	2015	2016	2017	2018
(1)		(2)	(3)	(4)	(5)	(6)
<b>Kabupaten/Regency</b>						
1.	Kotawaringin Barat	1 789 066	2 003 745	2 204 120	2 391 470	2 599 767
2.	Kotawaringin Timur	1 817 424	2 008 254	2 168 914	2 347 849	2 552 347
3.	Kapuas	1 741 210	1 916 000	2 100 000	2 273 250	2 471 250
4.	Barito Selatan	1 895 132	2 198 353	2 352 238	2 546 298	2 768 081
5.	Barito Utara	1 775 689	2 113 069	2 165 895	2 506 351	2 724 654
6.	Sukamara	1 929 973	2 026 472	2 208 854	2 418 695	2 629 363
7.	Lamandau	1 723 970	2 062 784	2 232 804	2 418 695	2 622 434
8.	Seruyan	1 827 255	2 010 000	2 200 950	2 382 528	2 590 046
9.	Katingan	1 723 970	1 896 367	2 108 996	2 282 988	2 481 836
10.	Pulang Pisau	1 723 970	1 896 367	2 136 600	2 312 869	2 514 319
11.	Gunung Mas	1 723 970	1 896 367	2 057 558	2 263 314	2 460 448
12.	Barito Timur	1 723 970	1 896 367	2 060 500	2 230 500	2 424 776
13.	Murung Raya	1 938 758	2 190 797	2 497 716	2 497 716	2 715 267
<b>Kota/Municipality</b>						
14.	Palangka Raya	1 843 664	2 028 030	2 129 431	2 300 552	2 500 930
<b>Kalimantan Tengah</b>		<b>1 723 970</b>	<b>1 896 367</b>	<b>2 057 558</b>	<b>2 227 307</b>	<b>2 421 305</b>

Sumber : Dinas Tenaga Kerja dan Transmigrasi Provinsi Kalimantan Tengah

Source : *Regional office of Transmigration and Man Power of Kalimantan Tengah Province*

**Tabel 13.10. Laju Inflasi Kota Palangka Raya Sampit Menurut Bulan, 2018**  
*Inflation Rate in Palangka Raya Sampit by Month, 2018*

<b>Bulan Month</b>	<b>Palangka Raya</b>	<b>Sampit</b>
<b>(1)</b>	<b>(2)</b>	<b>(3)</b>
Januari/ January	0,31	0,69
Februari/ February	0,04	0,14
Maret/ March	0,37	0,31
April/ April	0,29	0,63
Mei/ May	0,26	0,70
Juni/ June	1,14	1,82
Juli/ July	0,04	-0,06
Agustus/ August	-0,13	0,27
September/ September	0,02	-0,10
Oktober/ October	0,21	0,15
November/ November	0,02	-0,16
Desember/ December	1,07	1,47
<b>Laju inflasi/ Inflation Rate</b>	<b>3.68</b>	<b>6.02</b>
<b>2017</b>	<b>3,86</b>	<b>5,23</b>
<b>2016</b>	<b>1 91</b>	<b>2 46</b>
<b>2015</b>	<b>4 20</b>	<b>5 72</b>
<b>2014</b>	<b>6 63</b>	<b>7 90</b>
<b>2013</b>	<b>6 45</b>	<b>7 25</b>
<b>2012</b>	<b>6 73</b>	<b>4 69</b>

Sumber : Survei Harga Konsumen  
 Source : Consumer Price Index

**Tabel 13.11. Luas Panen, Produksi Padi<sup>1</sup>, dan Produktivitas Menurut Kabupaten/Kota di Provinsi Kalimantan Tengah, 2018**  
*Harvested Area, Production<sup>1</sup>, and Productivity of Paddy by Regency/Municipality in Kalimantan Tengah Province, 2018*

Kabupaten/Kota Regency/ Municipality	Luas Panen Harvested Area (Ha)	Produksi <sup>1</sup> Production <sup>1</sup> (Ton)	Produktivitas Productivity (Ku/Ha)
(1)	(2)	(3)	(4)
<b>Kabupaten/Regency</b>			
1. Kotawaringin Barat	319	1 028	32,23
2. Kotawaringin Timur	19 797	65 759	33,22
3. K a p u a s	116 538	478 898	41,09
4. Barito Selatan	2 142	7 202	33,62
5. Barito Utara	1 998	5 587	27,96
6. Sukamara	909	2 153	23,69
7. Lamandau	3 295	10 347	31,40
8. Seruyan	4 806	10 753	22,37
9. Katingan	16 611	50 336	30,30
10. Pulang Pisau	25 782	83 354	32,33
11. Gunung Mas	1 064	2 369	22,27
12. Barito Timur	7 051	22 084	31,32
13. Murung Raya	1 819	2 852	15,68
<b>Kota/Municipality</b>			
14. Palangka Raya	11	36	32,73
<b>Kalimantan Tengah</b>	<b>202 142</b>	<b>742 758</b>	<b>36,74</b>

**Catatan/Notes:**

<sup>1</sup> Kualitas produksi gabah kering giling/*The production is in term of dry unhusked paddy*

Sumber : BPS, Laporan Statistik Pertanian (SP) Tanaman Pangan

Source : BPS-Statistics Indonesia, Agriculture Statistics Report of Food Crops



INTERREGENCY COMPARISON

**Tabel 13.12. Produksi Padi<sup>1</sup> Setara Beras Menurut Kabupaten/Kota di Provinsi Kalimantan Tengah, 2018**  
*Rice Equivalent Production<sup>1</sup> by Regency/Municipality in Kalimantan Tengah Province, 2018*

<b>Kabupaten/Kota</b> <i>Regency/Municipality</i>	<b>Produksi Padi<sup>1</sup> (ton GKG)</b> <i>Paddy Production<sup>1</sup> (ton GKG)</i>	<b>Produksi Padi Setara Beras (ton)</b> <i>Rice Equivalent Production (ton)</i>
(1)	(2)	(3)
<b>Kabupaten/Regency</b>		
1. Kotawaringin Barat	1 028	606
2. Kotawaringin Timur	65 759	38 862
3. K a p u a s	478 898	283 007
4. Barito Selatan	7 202	4 256
5. Barito Utara	5 587	3 303
6. Sukamara	2 153	1 273
7. Lamandau	10 347	6 115
8. Seruyan	10 753	6 354
9. Katingan	50 336	29 746
10. Pulang Pisau	83 354	49 258
11. Gunung Mas	2 369	1 401
12. Barito Timur	22 084	13 051
13. Murung Raya	2 852	1 684
<b>Kota/Municipality</b>		
14. Palangka Raya	36	21
<b>Kalimantan Tengah</b>	<b>742 758</b>	<b>438 937</b>

Catatan/Notes: <sup>1</sup> Kualitas produksi gabah kering giling/*The production is in term of dry unhusked paddy*

Sumber : BPS, Laporan Statistik Pertanian (SP) Tanaman Pangan

Source : BPS-Statistics Indonesia, Agriculture Statistics Report of Food Crops

**Tabel 13.13. Luas Lahan Tegal/Kebun, Ladang/Huma, dan Lahan yang Sementara Tidak Diusahakan Menurut Kabupaten/Kota di Provinsi Kalimantan Tengah (hektar), 2018**  
*Area of Dry Field/Garden, Shifting Cultivation, Land and Temporarily Unused Land by Regency/Municipality in Kalimantan Tengah Province (hectar), 2018*

<b>Kabupaten/Kota</b> <i>Regency/ Municipality</i>	<b>Tegal/Kebun</b> <i>Dry Field/Garden</i>	<b>Ladang/Huma</b> <i>Shifting Cultivation</i>	<b>Sementara Tidak Diusahakan</b> <i>Temporarily Unused</i>
(1)	(2)	(3)	(4)
<b>Kabupaten/Regency</b>			
1. Kotawaringin Barat	30 683,0	5 553,0	75 013,5
2. Kotawaringin Timur	102 964,0	21 900,0	45 922,0
3. Kapuas	43 107,0	10 170,0	42 660,0
4. Barito Selatan	2 789,0	2 625,0	232 120,0
5. Barito Utara	24 977,0	16 035,0	32 384,0
6. Sukamara	8 564,0	8 725,0	51 104,0
7. Lamandau	39 714,0	22 461,0	41 165,0
8. Seruyan	61 293,0	9 045,0	478 781,0
9. Katingan	165 023,0	6 896,0	269 950,0
10. Pulang Pisau	31 474,0	890,0	40 410,0
11. Gunung Mas	5 403,0	7 295,0	45 705,0
12. Barito Timur	40 128,5	7 527,0	10 215,1
13. Murung Raya	9 689,0	4 409,0	61 741,0
<b>Kota/Municipality</b>			
14. Palangka Raya	2 947,0	341,0	37 357,0
<b>Kalimantan Tengah</b>	<b>568 755,5</b>	<b>123 872,0</b>	<b>1 464 527,6</b>

Sumber: Dinas Pertanian dan Peternakan Prov. Kalteng

Source : Agricultural and Farming Service of Kalimantan Tengah Province

INTERREGENCY COMPARISON

**Tabel 13.14. Luas Lahan Sawah Menurut Kabupaten/Kota dan Jenis Pengairan di Provinsi Kalimantan Tengah (hektar), 2018**  
*Area of Wetland by Regency/Municipality and Type of Irrigation in Kalimantan Tengah Province (hectar), 2018*

<b>Kabupaten/Kota</b> <i>Regency/Municipality</i>	<b>Irigasi</b> <i>Irrigation</i>	<b>Non-Irigasi</b> <i>Agriculture Non-Field</i>	<b>Jumlah</b> <i>Total</i>
(1)	(2)	(3)	(5)
<b>Kabupaten/Regency</b>			
1. Kotawaringin Barat	1 431,0	10 048,0	11 479,0
2. Kotawaringin Timur	1 789,0	51 836,0	53 625,0
3. K a p u a s	10 998,0	113 308,0	124 306,0
4. Barito Selatan	-	43 376,0	43 376,0
5. Barito Utara	1 327,0	3 463,0	4 790,0
6. Sukamara	680,0	3 032,0	3 712,0
7. Lamandau	232,0	1 869,0	2 101,0
8. Seruyan	-	6 383,0	6 383,0
9. Katingan	1 520,0	28 752,0	30 272,0
10. Pulang Pisau	-	93 723,0	93 723,0
11. Gunung Mas	1 219,0	813,0	2 032,0
12. Barito Timur	4 753,0	12 926,4	17 679,4
13. Murung Raya	10,0	219,0	229,0
<b>Kota/Municipality</b>			
14. Palangka Raya	-	212,0	212,0
<b>Kalimantan Tengah</b>	<b>23 959,0</b>	<b>369 960,4</b>	<b>393 919,4</b>

Sumber: Dinas Pertanian dan Peternakan Prov. Kalteng

Source : Agricultural and Farming Service of Kalimantan Tengah Province

**Tabel 13.15. Produksi Jagung<sup>1</sup> dan Kedelai<sup>2</sup> Menurut Kabupaten/Kota di Provinsi Kalimantan Tengah, 2015**  
*Production of Maize<sup>1</sup> and Soybeans<sup>2</sup> by Regency/ Municipality in Kalimantan Tengah Province, 2015*

<b>Kabupaten/Kota</b> <i>Regency/Municipality</i>	<b>Produksi Jagung (ton)</b> <i>Production of Maize (ton)</i>	<b>Produksi Kedelai (ton)</b> <i>Production of Soybean (ton)</i>
(1)	(2)	(3)
<b>Kabupaten/Regency</b>		
1. Kotawaringin Barat	2 011	67
2. Kotawaringin Timur	-	24
3. Kapuas	301	94
4. Barito Selatan	-	55
5. Barito Utara	935	356
6. Sukamara	168	10
7. Lamandau	1 310	236
8. Seruyan	120	4
9. Katingan	72	6
10. Pulang Pisau	2 727	338
11. Gunung Mas	325	33
12. Barito Timur	20	16
13. Murung Raya	200	23
<b>Kota/Municipality</b>		
14. Palangka Raya	-	-
<b>Kalimantan Tengah</b>	<b>8 189</b>	<b>1 262</b>

Catatan/Notes: <sup>1</sup> Kualitas produksi jagung pipilan kering/*The production form is dry loose maize*

Catatan/Notes: <sup>2</sup> Kualitas produksi kedelai biji kering/*The production form is dry shells soybean*

Sumber : BPS, Laporan Statistik Pertanian

Source : BPS-Statistics Indonesia, Agriculture Statistic Report of Food Crops

INTERREGENCY COMPARISON

**Tabel 13.16. Luas Panen, Produksi, dan Produktivitas Ubi Kayu dan Ubi Jalar Menurut Kabupaten/Kota di Provinsi Kalimantan Tengah, 2015**  
*Harvested Area, Production, and Productivity of Cassava and Sweet Potato by Regency/Municipality in Kalimantan Tengah Province, 2015*

Kabupaten/Kota Regency/Municipality	Ubi Kayu Cassava			Ubi Jalar Sweet Potato		
	Luas Panen Area Harvested (Ha)	Produksi Production (Ton)	Produktivitas Productivity (Ku/Ha)	Luas Panen Area Harvested (Ha)	Produksi Production (Ton)	Produktivitas Productivity (Ku/Ha)
(1)	(2)	(3)	(4)	(5)	(6)	(7)
<b>Kabupaten/Regency</b>						
1. Kotawaringin Barat	372	4 714	126,72	103	941	91,36
2. Kotawaringin Timur	229	3 178	138,80	37	337	91,08
3. Kapuas	565	7 832	138,62	51	526	103,14
4. Barito Selatan	194	4 092	210,93	105	955	90,95
5. Barito Utara	78	1 071	137,31	38	353	92,89
6. Sukamara	152	3 090	203,29	70	642	91,71
7. Lamandau	599	9 463	157,98	354	3 247	91,72
8. Seruyan	139	2 738	196,98	36	334	92,78
9. Katingan	134	2 053	153,19	48	437	91,04
10. Pulang Pisau	338	4 042	119,59	151	1 353	89,60
11. Gunung Mas	87	1 357	155,98	10	90	90,00
12. Barito Timur	44	674	153,18	9	85	94,44
13. Murung Raya	56	814	145,36	34	315	92,65
<b>Kota/Municipality</b>						
14. Palangka Raya	44	594	135,00	3	25	83,33
<b>Kalimantan Tengah</b>	<b>3 031</b>	<b>45 712</b>	<b>150,82</b>	<b>1 049</b>	<b>9 640</b>	<b>91,90</b>

Catatan/Notes: Data 2016 dan 2017 belum tersedia karena sedang dalam pergantian metodologi/Data is not available yet due to methodology change.

Sumber: Luas panen dari dinas pertanian melalui laporan statistik pertanian tanaman pangan, padi. Produktivitas dari survei ubinan tanaman pangan

Source: Harvested Area Sourced from Agriculture and Livestock Office of Kalimantan Tengah Province through The Food Crops Statistical Report. Productivity Sourced from BPS-Statistics of Kalimantan Tengah Province through Surveys Of Food Crops

# DATA

**MENCERDASKAN BANGSA**

— *Enlighten The Nation* —



**BADAN PUSAT STATISTIK  
KABUPATEN MURUNG RAYA**

***BPS-Statistics of Murung Raya Regency***

Jl. Pangeran Diponegoro (Komplek Pemda) Puruk Cahu 73911

Telp. 0528-303320; Website: <http://murakab.bps.go.id>; Email: [bps6213@bps.go.id](mailto:bps6213@bps.go.id)

ISSN. 2087 - 3972



9 772087 397007