

Katalog/Catalog : 1tt102001.6212

# Kabupaten BARITO TIMUR DALAM ANGKA

*Barito Timur Regency in Figures*

2019



**BADAN PUSAT STATISTIK  
KABUPATEN BARITO TIMUR**  
*BPS-Statistics of Barito Timur Regency*

Kabupaten  
**BARITO TIMUR**  
**DALAM ANGKA**

*Barito Timur Regency in Figures*

**2019**



# **Kabupaten Barito Timur dalam Angka 2019**

## *Barito Timur Regency in Figures 2019*

**ISSN** : 0215-6407  
**No.Publikasi/Publication Number** : 62120.1802  
**Katalog/Catalog** : 1102001.6212  
**Ukuran Buku/Book Size** : 14,8 x 21 cm  
**Jumlah Halaman/Number of Pages** : lviii+357halaman/pages

**Naskah/Manuscript:**

**Badan Pusat Statistik Kabupaten Barito Timur**  
*BPS-Statistics of Barito Timur Regency*

**Penyunting/Editor:**

**Badan Pusat Statistik Kabupaten Barito Timur/BPS-Statistics of Barito Timur Regency**

**Tata Letak, Gambar Kover, dan Infografis/Layout, Cover Designed, and Infographics:**

**Badan Pusat Statistik Kabupaten Barito Timur/BPS-Statistics of Barito Timur Regency**

**Ilustrasi Kover/Cover Illustration :**

**Sungai Karau di Desa Muara Awang Kecamatan Dusun Tengah**

*The Karau River in the Awang Muara Village of Central Dusun Subdistrict*

**Sumber Ilustrasi Infografis/Infographics Graphics by:**

freepik.com, flaticon.com

**Diterbitkan oleh/Published by :**

**©BPS Kabupaten Barito Timur/BPS-Statistics of Barito Timur Regency**

**Dicetak oleh/Printed by :**

**BPS Kabupaten Barito Timur/BPS-Statistics of Barito Timur Regency**

**Dilarang mengumumkan, mendistribusikan, mengomunikasikan, dan/atau menggandakan sebagian atau seluruh isi buku ini untuk tujuan komersial tanpa izin tertulis dari Badan Pusat Statistik**

*Prohibited to announce, distribute, communicate, and/or copy part or all of this book for commercial purpose without permission from BPS*

**TIM PENYUSUN**  
**DRAFTING TEAM**

**Penanggung Jawab/General Director:**

Agust Bernaldus

**Naskah/Manuscript:**

Rengga Anggia

Yoviana Yulta

**Tata Letak/Layout:**

Yoviana Yulta

Rengga Anggia

**Pengolah Data Sektoral/Sectoral Data Processing:**

Yoviana Yulta

Rengga Anggia

**Gambar Kulit/Cover Design:**

Rengga Anggia

**Infografis/Infographic:**

Rengga Anggia

**Penyunting/Editor:**

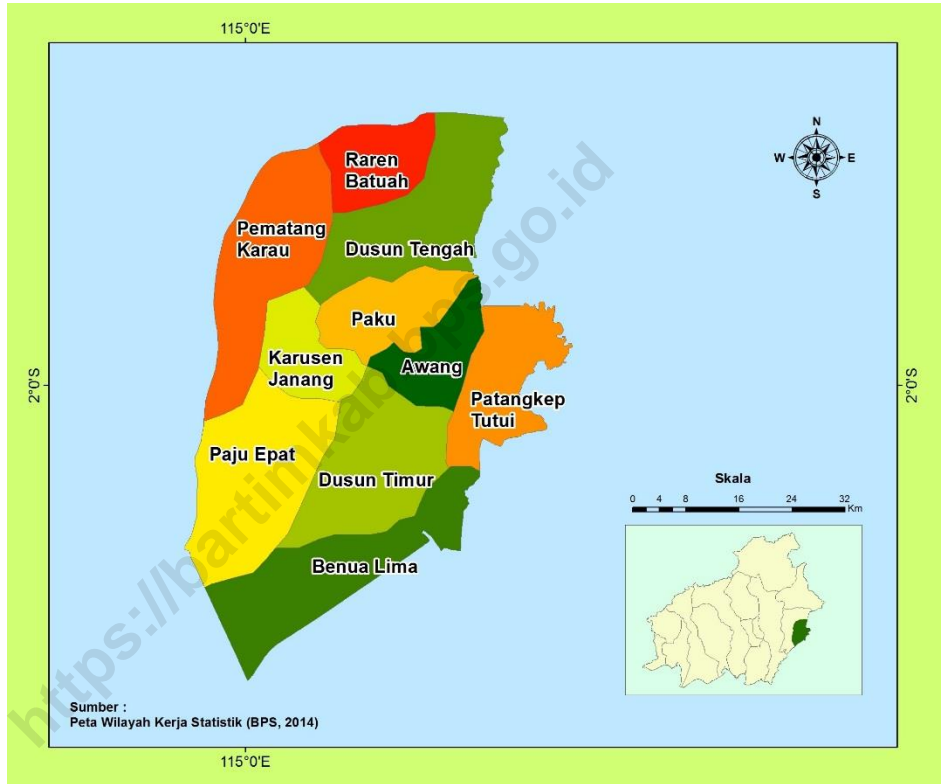
Zuhaifah





# PETA WILAYAH KABUPATEN BARITO TIMUR

*Map of Barito Timur Regency*





**KEPALA BPS KABUPATEN BARITO TIMUR**  
*Chief Statistician of Barito Timur Regency*



**Drs. Agust Bernaldus**







## KATA PENGANTAR

Publikasi **“Kabupaten Barito Timur Dalam Angka Tahun 2019”** merupakan kelanjutan dari publikasi tahun sebelumnya yang diterbitkan secara berkala oleh Badan Pusat Statistik (BPS) Kabupaten Barito Timur. Publikasi ini merupakan upaya dalam mengembangkan perstatistikan daerah untuk menyediakan data yang terpadu bagi berbagai keperluan didaerah ini.

Dalam penyusunan publikasi ini, data yang dihimpun selain bersumber dari data primer juga dari data sekunder, baik instansi pemerintah maupun swasta. Seperti halnya pada publikasi terdahulu, dilakukan perbaikan maupun isi berupa penambahan dan penyederhanaan tabel-tabel sesuai dengan kebutuhan pengguna data.

Meskipun telah diupayakan kelengkapan dan penyempurnaan data yang disajikan, namun masih terasa belum dapat memenuhi kebutuhan pemakai data. Karena itu saran, pendapat dan kritik yang konstruktif dari berbagai pihak sangat diharapkan, guna perbaikan dan penyempurnaan publikasi ini dimasa mendatang.

Kepada semua pihak baik Dinas/Instansi/Lembaga Pemerintah maupun swasta yang telah membantu dalam menyediakan data, kami sampaikan ucapan terima kasih.

Semoga penyajian data statistik ini dapat bermanfaat bagi kita semua, terutama dalam rangka menyusun rencana dan melaksanakan pembangunan

**Tamiang Layang, 16 Agustus 2019**

**Kepala Badan Pusat Statistik  
Kabupaten Barito Timur**

**Drs. Agus Bernaldus**



## PREFACE

*The Publication of "Barito Timur Regency in Figures 2019" is a series of previous publication which are periodically published by BPS-Statistics of Barito Timur Regency. This publication is a work to improve regional statistic which more be useful in analyzing and solving the complex and interrelated problems in this region.*

*For the preparation of this book, both primary and secondary data where collected from public and private institutions. Like the previous publication, this publication contains some data improvements, additions and simplification of some tables.*

*Although a great effort for the completion of it had already been made, it could not meet the need of data user. Therefore, readers constructive criticism and suggestion for the completion of the publication are needed in the next time.*

*Our gratitude goes to all government and private institutions that have already contributed data for its preparation this book.*

*We hope this book will be useful for all of us to plan preparation and implementation of the development.*

**Tamiang Layang, 16 August 2019**

**Chief Statistician  
Of Barito Timur Regency**

**Drs. Agust Bernaldus**

## DAFTAR ISI/CONTENTS

halaman  
page

<b>PETA WILAYAH KABUPATEN BARITO TIMUR</b> .....	v
<i>Map of Barito Timur Regency</i> .....	v
<b>KEPALA BPS KABUPATEN BARITO TIMUR</b> .....	vii
<i>Chief Statistician of Barito Timur Regency</i> .....	vii
<b>KATA PENGANTAR</b> .....	ix
<i>PREFACE</i> .....	x
<b>Daftar Isi/Contents</b> .....	xi
<b>Daftar Tabel/List Of Tables</b> .....	xv
<b>Daftar Gambar/List Of Figures</b> .....	li
<b>PENJELASAN UMUM</b> .....	lvii
<i>EXPLANATORY NOTES</i> .....	lviii
<b>1 GEOGRAFI DAN IKLIM</b>	
<i>GEOGRAPHY AND CLIMATE</i> .....	1
<b>1.1 KEADAAN GEOGRAFI/GEOGRAPHICAL CONDITION</b> .....	9
<b>1.2 KEADAAN IKLIM/CLIMATE CONDITION</b> .....	18
<b>2 PEMERINTAHAN</b>	
<i>GOVERNMENT</i> .....	21
<b>2.1 WILAYAH ADMINISTRATIF/ADMINISTRATIVE AREA</b> .....	29
<b>2.2 DEWAN PERWAKILAN RAKYAT DAERAH/THE REGIONAL HOUSE OF REPRESENTATIVE</b> .....	31

<b>2.3</b>	<b>SUMBER DAYA MANUSIA/HUMAN RESOURCES</b> .....	34
<b>2.4</b>	<b>KEUANGAN PEMERINTAH/GOVERNMENT FINANCE</b> .....	50
<b>3</b>	<b>KEPENDUDUKAN DAN KETENAGAKERJAAN</b>	
	<i>POPULATION AND EMPLOYMENT</i> .....	57
<b>3.1</b>	<b>PENDUDUK DAN KETENAGAKERJAAN/POPULATION AND EMPLOYMENT</b> .....	67
<b>3.2</b>	<b>KETENAGAKERJAAN/EMPLOYMENT</b> .....	78
<b>4</b>	<b>SOSIAL</b>	
	<i>SOCIAL</i> .....	89
<b>4.1</b>	<b>PENDIDIKAN/EDUCATION</b> .....	99
<b>4.2</b>	<b>KESEHATAN/HEALTH</b> .....	140
<b>4.3</b>	<b>AGAMA DAN SOSIAL LAINNYA/RELIGION AND OTHER SOCIAL AFFAIRS</b> .....	158
<b>4.4</b>	<b>KRIMINALITAS /CRIME</b> .....	163
<b>4.5</b>	<b>KEMISKINAN /POVERTY</b> .....	171
<b>4.6</b>	<b>PERUMAHAN DAN LINGKUNGAN/HOUSING AND ENVIRONMENT</b> .....	173
<b>5</b>	<b>PERTANIAN</b>	
	<i>AGRICULTURE</i> .. .....	177
<b>5.1</b>	<b>HORTIKULTURA /HORTICULTURE</b> .....	187
<b>5.2</b>	<b>PERKEBUNAN /PLANTATION</b> .....	213
<b>5.3</b>	<b>PETERNAKAN /LIVESTOCK</b> .....	217
<b>5.4</b>	<b>PERIKANAN /FISHERY</b> .....	224
<b>6</b>	<b>PERTAMBANGAN DAN ENERGI</b>	
	<i>MINING AND ENERGY</i> .....	227

<b>6.1</b>	<b>PERTAMBANGAN/MINING</b> .....	235
<b>6.2</b>	<b>LISTRIK DAN AIR MINUM/ELECTRICITY AND WATER SUPPLY</b> .....	245
<b>7</b>	<b>PARIWISATA</b>	
	<i>TOURISM</i> .....	249
<b>8</b>	<b>TRANSPORTASI DAN KOMUNIKASI</b>	
	<i>TRANSPORTATION AND COMMUNICATION</i> .....	261
<b>8.1</b>	<b>TRANSPORTASI /TRANSPORTATION</b> .....	269
<b>8.2</b>	<b>KOMUNIKASI /COMMUNICATION</b> .....	273
<b>9</b>	<b>PERBANKAN DAN KOPERASI</b>	
	<i>BANK AND COOPERATIVES</i> .....	277
<b>9.1</b>	<b>PERBANKAN/BANK</b> .....	285
<b>9.2</b>	<b>KOPERASI/COOPERATIVES</b> .....	290
<b>9.3</b>	<b>LAINNYA/OTHERS</b> .....	291
<b>10</b>	<b>PENGELUARAN PENDUDUK DAN KONSUMSI MAKANAN</b>	
	<i>POPULATION EXPENDITURE AND FOOD</i> .....	295
<b>11</b>	<b>PENDAPATAN REGIONAL</b> .....	309
	<i>REGIONAL INCOME</i> .....	309
<b>11.1</b>	<b>PRODUK DOMESTIK REGIONAL BRUTO MENURUT LAPANGAN USAHA/GROSS REGIONAL DOMESTIC PRODUCT BY INDUSTRY</b> .....	322
<b>11.2</b>	<b>PRODUK DOMESTIK REGIONAL BRUTO MENURUT PENGELUARAN/GROSS REGIONAL DOMESTIC PRODUCT BY EXPENDITURE</b> .....	335
<b>12</b>	<b>PERBANDINGAN ANTAR KABUPATEN/KOTA</b>	
	<i>INTERREGENCY COMPARISON</i> .....	337





## DAFTAR TABEL/LIST OF TABLES

halaman  
page

### 1 GEOGRAFI DAN IKLIM

<i>GEOGRAPHY AND CLIMATE</i> .....	1
<b>1.1 KEADAAN GEOGRAFI/GEOGRAPHICAL CONDITION</b> .....	9
Tabel 1.1.1 Luas Daerah Menurut Kecamatan di Kabupaten Barito Timur, 2018 <i>Total Area by Regency/Municipality in Barito Timur Regency, 2018</i> .....	9
Tabel 1.1.2 Luas Wilayah Menurut Kecamatan dan Desa/kelurahan di Kabupaten Barito Timur,2018 <i>Area by Sub District and Village/Ward of Barito Timur Regency, 2018</i> .....	11
Tabel 1.1.3 Sungai yang Melintasi Wilayah Kabupaten Barito Timur (Km), 2018 <i>Rivers Crossing the Territory of Barito Timur Regency (Km), 2018</i> .....	16
Tabel 1.1.4 Panjang Sungai yang Dapat Dilayari dan Rata-rata Kedalaman Sungai di Kabupaten Barito Timur (Km), 2018 <i>Runnable River Length and Average River Depth in Barito Timur Regency (Km), 2018</i> .....	17
<b>1.2 KEADAAN IKLIM/CLIMATE CONDITION</b> .....	18

Tabel 1.2.1	Rata-rata Suhu dan Kelembaban Udara Menurut Bulan di Kabupaten Barito Timur, 2018 <i>The Average of Air Temperature and Relative Humidity by Month in Barito Timur Regency, 2018.</i>	18
Tabel 1.2.2	Rata-rata Tekanan Udara, Kecepatan Angin Rata-rata, dan Penyinaran Matahari Menurut Bulan di Kabupaten Barito Timur, 2018 <i>Average of Air Pressure, Wind Velocity, and Duration of Sunshine of Each Month in Barito Timur Regency, 2018.</i>	19
Tabel 1.2.3	Rata-rata Jumlah Hari Hujan dan Curah Hujan Setiap Bulan di Kabupaten Barito Timur, 2018 <i>Average Rainday and Rainfall of Each Month in Barito Timur Regency, 2018.</i>	20
<b>2</b>	<b>PEMERINTAHAN/GOVERNMENT</b>	<b>21</b>
<b>2.1</b>	<b>WILAYAH ADMINISTRATIF/ADMINISTRATIVE AREA</b>	<b>29</b>
Tabel 2.1.1	Jumlah Desa <sup>1</sup> Menurut Kecamatan di Kabupaten Barito Timur, 2015-2018 <i>Number of Village by Sub District in Barito Timur Regency, 2018.</i>	29

Tabel 2.1.2	Jumlah Rukun Tetangga (RW) dan Rukun Warga (RW) Menurut Kecamatan di Kabupaten Barito Timur, 2018 <i>Number of Ward by Sub District in Barito Timur Regency, 2018</i> .....	30
<b>2.2</b>	<b>DEWAN PERWAKILAN RAKYAT DAERAH/THE REGIONAL HOUSE OF REPRESENTATIVE</b> .....	<b>31</b>
Tabel 2.2.1	Jumlah Anggota DPRD Menurut Partai Politik dan Jenis Kelamin di Kabupaten Barito Timur, 2018 <i>Number of Members of The Regional House of Representative by Political Parties and Sex in Barito Timur Regency, 2018</i> .....	31
Tabel 2.2.2	Jumlah Anggota DPRD Menurut Tingkat Pendidikan dan Jenis Kelamin di Kabupaten Barito Timur, 2018 <i>Number of Members of The Regional House of Representative by Educational Level and Sex in Barito Timur Regency, 2018</i> .....	32
Tabel 2.2.3	Jumlah Keputusan DPRD Menurut Jenis Keputusan di Kabupaten Barito Timur, 2018 <i>Number of The Regional House of Representative Decision by Type of Decision in Barito Timur Regency, 2018</i> .....	33
<b>2.3</b>	<b>SUMBER DAYA MANUSIA/HUMAN RESOURCES</b> .....	<b>34</b>
Tabel 2.3.1	Jumlah Pegawai Negeri Sipil Daerah Menurut Jabatan dan Jenis Kelamin, 2017 dan 2018 <i>Number of Civil Regional Servants by Occupation and Sex, 2017 and 2018</i> .....	34

Tabel 2.3.2	Jumlah Pegawai Negeri Sipil Daerah Menurut Tingkat Pendidikan dan Jenis Kelamin, 2017 dan 2018  <i>Number of Civil Regional Servants by Educational Level and Sex, 2017 and 2018</i> .....	36
Tabel 2.3.3	Jumlah Pegawai Negeri Sipil Daerah Menurut Tingkat Kepangkatan dan Jenis Kelamin, 2017 dan 2018  <i>Number of The Regional House of Representative Decision by Type of Decision in Barito Timur Regency, 2018</i> .....	38
Tabel 2.3.4	Jumlah Pegawai Negeri Sipil Daerah Menurut Jenis Kelamin di Kabupaten Barito Timur, 2015-2018  <i>Number of Civil Regional Servants by Sex in Barito Timur Regency, 2015-2018</i> .....	39
Tabel 2.3.5	Jumlah Pegawai Negeri Sipil Daerah Menurut Dinas/Instansi Pemerintah dan Tingkat Pendidikan di Kabupaten Barito Timur, 2018  <i>Number of Local Civil Servants by Department/Public Institutions and Education Attainment in Barito Timur Regency, 2018</i> .....	40
Tabel 2.3.6	Jumlah Pegawai Negeri Sipil Daerah Menurut Dinas/Instansi Pemerintah dan Golongan di Kabupaten Barito Timur, 2018  <i>Number of Local Civil Servants by Department/Public Institutions and Groups in Barito Timur Regency, 2018</i> .....	44

Tabel 2.3.7	Jumlah Personil Satuan Polisi Pamong Praja menurut Status di Kabupaten Barito Timur, 2018 <i>Number of Personnels Satuan Civil Service Police Unit by Status in Barito Timur Regency, 2018</i> .....	48
Tabel 2.3.8	Jumlah Pegawai Negeri Sipil Pusat Menurut Dinas/Instansi Pemerintah dan Golongan di Kabupaten Barito Timur, 2018 <i>Number of Center Government Civil Servants by Public Institutions and Groups in Barito Timur Regency, 2018</i> .....	49
<b>2.4</b>	<b>KEUANGAN PEMERINTAH/GOVERNMENT FINANCE</b> .....	<b>50</b>
Tabel 2.4.1	Realisasi Penerimaan Pemerintah Kabupaten Barito Timur Menurut Jenis Penerimaan Kabupaten Barito Timur (Juta Rupiah), 2016–2018 <i>Actual Receipt of Barito Timur Regency by Type of Receipt Barito Timur Regency (Million Rupiahs), 2016–2018</i> .....	50
Tabel 2.4.2	Realisasi Pengeluaran Pemerintah Kabupaten Barito Timur Menurut Jenis Pengeluaran Kabupaten Barito Timur (Juta Rupiah), 2016–2018 <i>Actual Expenditure of Barito Timur Regency by Type of Expenditure Barito Timur Regency (Million Rupiahs), 2016–2018</i> .....	52
Tabel 2.4.3	Realisasi Pengeluaran Pembiayaan Pemerintah Kabupaten Barito Timur (Juta Rupiah), 2015–2018 <i>Actual Financing Expenditure of Barito Timur Government (Million Rupiahs), 2015–2018</i> .....	55



<b>3</b>	<b>KEPENDUDUKAN DAN KETENAGAKERJAAN .....</b>	<b>57</b>
	<i>POPULATION AND EMPLOYMENT .....</i>	<i>57</i>
<b>3.1</b>	<b>PENDUDUK DAN KETENAGAKERJAAN/POPULATION AND EMPLOYMENT.....</b>	<b>67</b>
Tabel 3.1.1	Penduduk, Laju Pertumbuhan Penduduk, Distribusi Persentase Penduduk, Kepadatan Penduduk, dan Rasio Jenis Kelamin Penduduk Menurut Kecamatan di Kabupaten Barito Timur, 2010, 2017–2018  <i>Population, Annual Population Growth Rate, Percentage of Total Population, Population Density and Population Sex Ratio by Sub District in Barito Timur Regency, 2010, 2017–2018 .....</i>	<i>67</i>
Tabel 3.1.2	Jumlah Penduduk Menurut Jenis Kelamin Menurut Kecamatan di Kabupaten Barito Timur, 2018  <i>Population by Sex by Sub District in Barito Timur Regency, 2018.....</i>	<i>70</i>
Tabel 3.1.3	Jumlah Rumah Tangga dan Rata-rata Anggota Rumah Tangga Menurut Kecamatan di Kabupaten Barito Timur, 2018  <i>Number of Households and Average Member Per Household by Subdistrict in Barito Timur Regency, 2018 .....</i>	<i>71</i>
Tabel 3.1.4	Jumlah Penduduk Menurut Kelompok Umur dan Jenis Kelamin di Kabupaten Barito Timur, 2018  <i>Number of Population by Ages Group and Sex in Barito Timur Regency, 2018.....</i>	<i>72</i>

Tabel 3.1.5 Jumlah Penduduk Menurut Kelompok Umur dan Kecamatan di Kabupaten Barito Timur, 2018  
*Population by Ages Group and Sub District in Barito Timur Regency, 2018* .....73

Tabel 3.1.6 Jumlah Akta Kelahiran yang Dikeluarkan Menurut Kecamatan Golongan di Kabupaten Barito Timur, 2013–2018  
*Number of Birth Certificates Issued by Subdistrict in Barito Timur Regency, 2013–2018* .....77

**3.2 KETENAGAKERJAAN/EMPLOYMENT** ..... 78

Tabel 3.2.1 Penduduk Berumur 15 Tahun Ke Atas Menurut Jenis Kegiatan Selama Seminggu yang Lalu dan Jenis Kelamin di Kabupaten Barito Timur, 2018  
*Population Over 15 Years Old by Types of Activities During the Previous Week and Sex in Barito Timur Regency, 2018* .....78

Tabel 3.2.2 Jumlah Penduduk Berumur 15 Tahun ke Atas Menurut Pendidikan Tertinggi yang Ditamatkan dan Jenis Kegiatan Selama Seminggu yang Lalu di Kabupaten Barito Timur, 2018  
*Population Aged 15 Years Old and Over by Educational Attainment and Type of Activity During the Previous Week in Barito Timur Regency, 2018*...79

Tabel 3.2.3	Jumlah Penduduk Berumur 15 Tahun Ke Atas yang Bekerja Selama Seminggu yang Lalu Menurut Kelompok Umur dan Jenis Kelamin di Kabupaten Barito Timur, 2018  <i>Population Aged 15 Years Old and Over Who Worked During the Previous Week by Age Group and Sex in Barito Timur Regency, 2018</i> .....	80
Tabel 3.2.4	Jumlah Penduduk Berumur 15 Tahun Ke Atas yang Bekerja Selama Seminggu yang Lalu Menurut Lapangan Pekerjaan Utama dan Jenis Kelamin di Kabupaten Barito Timur, 2018  <i>Population Aged 15 Years Old and Over Who Worked During the Previous Week by Main Industry and Sex in Barito Timur Regency, 2018</i> .....	81
Tabel 3.2.5	Jumlah Penduduk Berumur 15 Tahun Ke Atas yang Bekerja Selama Seminggu yang Lalu Menurut Jumlah Jam Kerja Seluruhnya dan Jenis Kelamin di Kabupaten Barito Timur, 2018  <i>Population Aged 15 Years and Over Who Worked During the Previous Week by Age Group and Sex in Barito Timur Regency, 2018</i> .....	82
Tabel 3.2.6	Jumlah Penduduk Berumur 15 Tahun Ke Atas yang Bekerja Selama Seminggu yang Lalu Menurut Jumlah Jam Kerja Pada Pekerjaan Utama dan Jenis Kelamin di Kabupaten Barito Timur, 2018  <i>Population Aged 15 Years Old and Over Who Worked During the Previous Week by Number of Working Hours on Main Industry and Sex in Barito Timur Regency, 2018</i> .....	83

Tabel 3.2.7	Jumlah Penduduk Berumur 15 Tahun Ke Atas yang Bekerja Selama Seminggu yang Lalu Menurut Status Pekerjaan Utama dan Jenis Kelamin di Kabupaten Barito Timur, 2018	
	<i>Population Aged 15 Years Old and Over Who Worked During the Previous Week by Main Employment Status and Sex in Barito Timur Regency, 2018</i> .....	84
Tabel 3.2.8	Penduduk Berumur 15 Tahun Ke Atas Menurut Jenis Kegiatan Utama di Kabupaten Barito Timur, 2014–2018	
	<i>Population Over 15 Years Old by Types of Major Activities in Barito Timur Regency, 2014–2018</i> .....	85
Tabel 3.2.9	Penduduk Angkatan Kerja yang Bekerja Menurut Lapangan Usaha di Kabupaten Barito Timur, 2013-2017	
	<i>Labor Force Work Residents by Industrial Origin in Barito Timur Regency, 2013-2018</i> .....	86
Tabel 3.2.10	Jumlah Pencari Kerja Terdaftar Menurut Tingkat Pendidikan Tertinggi yang Ditamatkan dan Jenis Kelamin di Kabupaten Barito Timur, 2018	
	<i>Number of Registered Job Applicants by Educational Attainment and Sex in Barito Timur Regency, 2018</i> .	87

<b>4</b>	<b>SOSIAL/SOCIAL .....</b>	<b>89</b>
<b>4.1</b>	<b>PENDIDIKAN/EDUCATION.....</b>	<b>99</b>
Tabel 4.1.1	Jumlah Sekolah, Guru, Murid dan Rasio Murid-Guru Taman Kanak-kanak (TK) di Bawah Kementerian Pendidikan dan Kebudayaan Menurut Kecamatan di Kabupaten Barito Timur, 2018/2019  <i>Number of School, Teachers, Pupils, and Pupil-Teacher Ratio-in Kindergarten Under The Ministry of Education and Culture by Sub District in Barito Timur Regency, 2018/2019 .....</i>	<b>99</b>
Tabel 4.1.2	Jumlah Sekolah, Guru, dan Murid Raudatul Athfal (RA) di Bawah Kementerian Agama Menurut Kecamatan di Kabupaten Barito Timur, 2018/2019  <i>Number of School, Teachers, and Pupils-in Raudatul Athfal Under The Ministry of Religious Affairs by Sub District in Barito Timur Regency, 2018/2019.....</i>	<b>103</b>
Tabel 4.1.3	Jumlah Sekolah, Guru, dan Murid Sekolah Dasar (SD) di Bawah Kementerian Pendidikan dan Kebudayaan Menurut Kecamatan di Kabupaten Barito Timur, 2017/2018  <i>Number of School, Teachers, and Pupils-in Primary Schools Under The Ministry of Education and Culture by Sub District in Barito Timur Regency, 2017/2018 .....</i>	<b>104</b>

Tabel 4.1.4	Jumlah Sekolah, Guru, dan Murid Madrasah Ibtidaiyah (MI) di Bawah Kementerian Agama Menurut Kecamatan di Kabupaten Barito Timur, 2017/2018	108
	<i>Number of School, Teachers, and Pupils-in Madrasah Ibtidaiyah (MI) Under The Ministry of Religious Affairs by Sub District in Barito Timur Regency, 2017/2018.....</i>	
Tabel 4.1.5	Jumlah Sekolah, Guru, dan Murid Sekolah Menengah Pertama (SMP) di Bawah Kementerian Pendidikan dan Kebudayaan Menurut Kecamatan di Kabupaten Barito Timur, 2018/2019	112
	<i>Number of School, Teachers, and Pupils-in Junior High Schools Under The Ministry of Education and Culture by Sub District in Barito Timur Regency, 2018/2019.....</i>	
Tabel 4.1.6	Jumlah Sekolah, Guru, dan Murid Madrasah Tsanawiyah (MTs) di Bawah Kementerian Agama Menurut Kecamatan di Kabupaten Barito Timur, 2018/2019	116
	<i>Number of School, Teachers, and Pupils-in Madrasah Tsanawiyah (MTs) Under The Ministry of Religious Affairs by Sub District in Barito Timur Regency, 2018/2019.....</i>	



Tabel 4.1.7	<p>Jumlah Sekolah, Guru, dan Murid Sekolah Menengah Atas (SMA) di Bawah Kementerian Pendidikan dan Kebudayaan Menurut Kecamatan di Kabupaten Barito Timur, 2018/2019</p> <p><i>Number of School, Teachers, and Pupils-in Senior High Schools Under The Ministry of Education and Culture by Sub District in Barito Timur Regency, 2018/2019</i> ..... 120</p>
Tabel 4.1.8	<p>Jumlah Sekolah, Guru, dan Murid Sekolah Menengah Atas (SMK) di Bawah Kementerian Pendidikan dan Kebudayaan Menurut Kecamatan di Kabupaten Barito Timur, 2017/2018</p> <p><i>Number of School, Teachers, and Pupils-in Vocational Schools Under The Ministry of Education and Culture by Sub District in Barito Timur Regency, 2017/2018</i> ..... 124</p>
Tabel 4.1.9	<p>Jumlah Sekolah, Guru, dan Murid Madrasah Aliyah (MA) di Bawah Kementerian Agama Menurut Kecamatan di Kabupaten Barito Timur, 2018/2019</p> <p><i>Number of School, Teachers, and Pupils-in Madrasah Aliyah (MA) Under The Ministry of Religious Affairs by Sub District in Barito Timur Regency, 2018/2019</i> ..... 128</p>
Tabel 4.1.10	<p>Jumlah Desa<sup>1</sup>/Kelurahan yang Memiliki Fasilitas Sekolah Menurut Kecamatan dan Tingkat Pendidikan Tahun 2011,2014, dan 2018</p> <p><i>Number of Villages Having Educational Facilities by Sub District and Educational Level in Barito Timur Regency Tahun 2011,2014, and 2018</i> ..... 132</p>

Tabel 4.1.11	Persentase Penduduk Usia 7–24 Tahun Menurut Jenis Kelamin, Kelompok Umur Sekolah, dan Partisipasi Sekolah di Kabupaten Barito Timur, 2018 <i>Percentage of Population Aged 7-24 Years by Sex, Age Group, and School Participation in Barito Timur Regency, 2018</i> .....	135
Tabel 4.1.12	Angka Partisipasi Murni (APM) Menurut Jenjang Pendidikan di Kabupaten Barito Timur, 2018 <i>Net Enrollment Rates (NER) by Level of Education in Barito Timur Regency, 2018</i> .....	136
Tabel 4.1.13	Angka Partisipasi Sekolah (APS) di Kabupaten Barito Timur, 2015–2018 <i>School Enrollment Rates in Barito Timur Regency, 2015–2018</i> .....	137
Tabel 4.1.14	Persentase Penduduk Usia 5 Tahun Ke Atas Menurut Jenis Kelamin dan Status Pendidikan di Kabupaten Barito Timur, 2018 <i>Percentages of Population Over 5 Years Old by Sex and Education Status in Barito Timur Regency, 2018</i> .....	138
Tabel 4.1.15	Persentase Penduduk Menurut Kelompok Usia, Jenis Kelamin, dan Partisipasi Sekolah di Kabupaten Barito Timur, 2018 <i>Percentages of Population by Ages Group, Sex, and School Participation in Barito Timur Regency, 2018</i> .....	139
<b>4.2</b>	<b>KESEHATAN/HEALTH</b> .....	<b>140</b>

Tabel 4.2.1	Jumlah Desa <sup>1</sup> /Kelurahan yang Memiliki Sarana Kesehatan Menurut Kecamatan di Kabupaten Barito Timur, 2017-2019	
	<i>Number of Villages<sup>1</sup> Having Health Facilities by Sub District in Barito Timur Regency, 2017-2019.....</i>	140
Tabel 4.2.2	Jumlah Rumah Sakit Umum, Rumah Sakit Khusus, dan Puskesmas Menurut Kecamatan di Kabupaten Barito Timur, 2017-2018	
	<i>Number of Villages<sup>1</sup> Having Health Facilities by Sub District in Barito Timur Regency, 2017-2019.....</i>	143
Tabel 4.2.3	Jumlah Tenaga Kesehatan Menurut Kecamatan di Kabupaten Barito Timur, 2018	
	<i>Number of Medical Personnel by Sub District in Barito Timur Regency, 2018.....</i>	146
Tabel 4.2.4	Jumlah Dokter Spesialis, Dokter Umum, dan Dokter Gigi di Sarana Pelayanan Kesehatan di Kabupaten Barito Timur, 2018	
	<i>Number of Specialist Doctor, General Doctor, and Dentist on Medical Service in Barito Timur Regency, 2018.....</i>	147
Tabel 4.2.5	Jumlah Balita yang Pernah Mendapat Imunisasi Menurut Kecamatan dan Jenis Imunisasi di Kabupaten Barito Timur, 2018	
	<i>Number of Children Under 5 Years Who Ever Been Immunized by Sub District and The Type of Immunization in Barito Timur Regency, 2018 .....</i>	148

Tabel 4.2.6	Jumlah Kasus 10 Penyakit Terbanyak di Kabupaten Barito Timur, 2018  <i>Number Cases of Top 10 Most Disease in Barito Timur Regency, 2018</i> .....150
Tabel 4.2.7	Jumlah Bayi Lahir, Bayi Berat Badan Lahir Rendah (BBLR), BBLR Dirujuk, dan Bergizi Buruk Menurut Kecamatan di Kabupaten Barito Timur, 2018  <i>Number of Births, Babies with Low Birth Weights (LBW), Treated LBW, and Malnutrition Cases by Sub District in Barito Timur Regency, 2018</i> .....151
Tabel 4.2.8	Jumlah Ibu Hamil, Melakukan Kunjungan K1, K4, Kurang Energi Koronik (KEK), dan Apakah Mendapat Tablet Zat Besi (Fe) di Kabupaten Barito Timur, 2013–2018  <i>Number of Pregnant Mother, Whether visit K1, K4, Whether Chronic Energy Deficiency (CED), and Whether Got Iron Substance (Fe) in Barito Timur Regency, 2013–2018</i> .....152
Tabel 4.2.9	Jumlah Kasus HIV/AIDS, IMS, DBD, Diare, TB, dan Malaria Menurut Kecamatan di Kabupaten Barito Timur, 2018  <i>Number Cases of HIV/AIDS, Sexually Transmitted Infections, Dengue Fever, TB, and Malaria by Sub District in Barito Timur Regency, 2018</i> .....153

Tabel 4.2.10	Jumlah Fasilitas Kesehatan Keluarga Berencana dan Pos Pelayanan Keluarga Berencana Desa (PPKBD) Menurut Kecamatan di Kabupaten Barito Timur, 2018	
	<i>Number of Family Planning Health Facility and The Postal Service Village Family Planing (PSVFP) by Sub District in Barito Timur Regency, 2018</i>	155
Tabel 4.2.11	Jumlah Pasangan Usia Subur dan Peserta KB Aktif Menurut Kecamatan di Kabupaten Barito Timur, 2018	
	<i>Number of Fertile Age Couples and Active Acceptors Family Planning by Sub District in Barito Timur Regency, 2018</i>	156
<b>4.3</b>	<b>AGAMA DAN SOSIAL LAINNYA/RELIGION AND OTHER SOCIAL AFFAIRS</b>	<b>158</b>
Tabel 4.3.1	Jumlah Penduduk Menurut Kecamatan dan Agama yang dianut, 2018	
	<i>Population by Sub District and Religion in Barito Timur Regency, 2018</i>	158
Tabel 4.3.2	Jumlah Tempat Peribadatan Menurut Kecamatan di Kabupaten Barito Timur, 2017	
	<i>Number of Religious Worship Facilities by Sub District in Barito Timur Regency, 2017</i>	160
Tabel 4.3.3	Jumlah Jamaah Haji yang Berangkat dan Mendaftar di Kabupaten Barito Timur, 2018	
	<i>Number of Hajj Departing dan Registered in Barito Timur Regency, 2018</i>	161

Tabel 4.3.4	Jumlah Akta Perkawinan yang Dikeluarkan Menurut Kecamatan di Kabupaten Barito Timur, 2013–2018 <i>Number of Marriage Certificate Issued by Subdistrict in Barito Timur Regency, 2013–2018</i> .....	162
<b>4.4</b>	<b>KRIMINALITAS /CRIME</b> .....	163
Tabel 4.4.1	Jumlah Tindak Pidana Menurut Kepolisian Resort di Kabupaten Barito Timur, 2014 – 2018 <i>Number of Reported Criminal Cases by Sub District Police Office in Barito Timur Regency, 2014 – 2018</i> .....	163
Tabel 4.4.2	Persentase Penyelesaian Tindak Pidana Menurut Kepolisian Resort di Kabupaten Barito Timur, 2014 – 2018 <i>Percentage of Crime Clearance Rate by Sub District Police Office in Barito Timur Regency, 2014– 2018</i>	164
Tabel 4.4.3	Banyaknya Kecelakaan dan Korban Lalu Lintas di Kabupaten Barito Timur, 2013 – 2018 <i>Number of Traffic Accidents and Casualties in Barito Timur Regency, 2013 – 2018</i> .....	165
Tabel 4.4.4	Jumlah Personel Kepolisian Resor dan Kepolisian Sektor Jajaran Menurut Kepangkatan dan Jenis Kelamin di Kabupaten Barito Timur, 2018 <i>Number of Personnels Police Resort and Police Sector by Groups of Grade and Sex in Barito Timur Regency, 2018</i> .....	166

Tabel 4.4.5	Jumlah Perkara yang Diterima dan Diselesaikan Menurut Bulan di Kabupaten Barito Timur, 2014 – 2018 <i>Number of Received and Completed Cases by Month in Barito Timur Regency, 2014 – 2018</i> .....	167
Tabel 4.4.6	Jumlah Data Penyelesaian Perkara Pidana pada Pengadilan Negeri Tamiang Layang Kelas II, 2018 <i>Number of Criminal Case Settlement Data in Class II Tamiang Layang District Court, 2018</i> .....	168
Tabel 4.4.7	Banyaknya Narapidana Menurut Kelompok Umur dan Jenis Kelamin di Kabupaten Barito Timur, 2018 <i>Number of Prisoners by Groups of Age and Sex in Barito Timur Regency, 2018</i> .....	169
Tabel 4.4.8	Jumlah Tindak Pidana Terbanyak menurut Jenis Tindak Pidana di Kabupaten Barito Timur, 2018 <i>Number of Most Criminal Acts by Types of Crime in Barito Timur Regency, 2018</i> .....	170
<b>4.5</b>	<b>KEMISKINAN /POVERTY</b> .....	<b>171</b>
Tabel 4.5.1	Garis Kemiskinan dan Penduduk Miskin di Kabupaten Barito Timur, 2013 – 2018 <i>Poverty Line and Poor Population in Barito Timur Regency, 2013 – 2018</i> .....	171
Tabel 4.5.2	Indeks Gini di Kabupaten Barito Timur, 2013 – 2018 <i>Gini Index in Barito Timur Regency, 2013 – 2018</i> ..	172
<b>4.6</b>	<b>PERUMAHAN DAN LINGKUNGAN/HOUSING AND ENVIRONMENT</b> .....	<b>173</b>

Tabel 4.6.1	Banyaknya Sertifikat Tanah yang Dikeluarkan Menurut Jenis Hak Atas Tanah di Kabupaten Barito Timur, 2014–2018 <i>Number of Land Certificates Issued by Type of Land in Barito Timur Regency, 2014–2018</i> .....	173
Tabel 4.6.2	Banyaknya Pelaksanaan Prona yang Dilaksanakan di Kabupaten Barito Timur, 2013–2018 <i>Number of Prona Programm in Barito Timur Regency, 2013–2018</i> .....	174
Tabel 4.6.3	Banyaknya Surat Keputusan Pemerintah Mengenai Hak-hak Atas Tanah di Kabupaten Barito Timur, 2013–2018 <i>Number of Land-Law Certificates of Government in Barito Timur Regency, 2013–2018</i> .....	175
Tabel 4.6.4	Luas Tanah yang Telah Dilaksanakan Pemberian Hak Atas Tanah Menurut Jenisnya (Ha) di Kabupaten Barito Timur, 2014–2018 <i>Land Area given Land-Law by Kind (Ha) in Barito Timur Regency, 2014–2018</i> .....	176
<b>5</b>	<b>PERTANIAN/AGRICULTURE</b> .....	<b>177</b>
<b>5.1</b>	<b>HORTIKULTURA /HORTICULTURE</b> .....	<b>187</b>



Tabel 5.1.1	Luas Panen Tanaman Sayuran Menurut Kecamatan dan Jenis Tanaman di Kabupaten Barito Timur (ha), 2017 – 2018  <i>Harvested Area of Vegetables by Sub District and Kind of Plant in Barito Timur Regency (ha), 2017 – 2018</i> .....	187
Tabel 5.1.2	Produksi Tanaman Sayuran Menurut Kecamatan dan Jenis Tanaman di Kabupaten Barito Timur (ton), 2017 – 2018  <i>Production of Vegetables by Sub District and Kind of Plant in Barito Timur Regency (ton), 2017 – 2018</i> .	189
Tabel 5.1.3	Luas Panen Tanaman Sayuran dan Buah-Buahan Semusim Menurut Jenis Tanaman di Kabupaten Barito Timur (ha), 2016 – 2018  <i>Harvested Area of Seasonal Vegetables and Fruits by Kind of Plant in Barito Timur Regency (ha), 2016– 2018</i> .....	191
Tabel 5.1.4	Produksi Tanaman Sayuran dan Buah-Buahan Semusim Menurut Jenis Tanaman di Kabupaten Barito Timur (ton), 2016 – 2018  <i>Production of Seasonal Vegetables and Fruits by Kind of Plant in Barito Timur Regency (ton), 2016 – 2018</i> .....	193

Tabel 5.1.5	Luas Panen Tanaman Biofarmaka Menurut Kecamatan dan Jenis Tanaman di Kabupaten Barito Timur (m <sup>2</sup> ), 2017 – 2018  <i>Harvested Area of Medicinal Plants by Sub District and Kind of Plant in Barito Timur Regency (m<sup>2</sup>), 2017 – 2018.....</i>	195
Tabel 5.1.6	Produksi Tanaman Biofarmaka Menurut Kecamatan dan Jenis Tanaman di Kabupaten Barito Timur (kg), 2017 – 2018  <i>Production of Medicinal Plants by Sub District and Kind of Plant in Barito Timur Regency (kg), 2017 – 2018.....</i>	197
Tabel 5.1.7	Luas Panen Tanaman Biofarmaka Menurut Jenis Tanaman di Kabupaten Barito Timur (m <sup>3</sup> ), 2016 – 2018  <i>Harvested Area of Medical Plants by Kind of Plant in Barito Timur Regency (m<sup>3</sup>), 2016– 2018.....</i>	199
Tabel 5.1.8	Produksi Tanaman Biofarmaka Menurut Jenis Tanaman di Kabupaten Barito Timur (kg), 2016 – 2018  <i>Production of Medical Plants by Kind of Plant in Barito Timur Regency (kg), 2016 – 2018 .....</i>	200
Tabel 5.1.9	Luas Panen Tanaman Hias Menurut Kecamatan dan Jenis Tanaman di Kabupaten Barito Timur (m <sup>2</sup> ), 2017 – 2018  <i>Harvested Area of Ornamental Plants by Sub District and Kind of Plant in Barito Timur Regency (m<sup>2</sup>), 2017 – 2018.....</i>	201

Tabel 5.1.10	Produksi Tanaman Hias Menurut Kecamatan dan Jenis Tanaman di Kabupaten Barito Timur (tangkai), 2017 – 2018	
	<i>Production of Ornamental Plants by Sub District and Kind of Plant in Barito Timur Regency (m<sup>2</sup>), 2017 – 2018</i> .....	203
Tabel 5.1.11	Luas Panen Tanaman Hias Menurut Jenis Tanaman di Kabupaten Barito Timur (m <sup>2</sup> ), 2016 – 2018	
	<i>Harvested Area of Ornamental Plants by Kind of Plant in Barito Timur Regency (m<sup>2</sup>), 2016– 2018</i> ... 205	
Tabel 5.1.12	Produksi Tanaman Hias Menurut Jenis Tanaman di Kabupaten Barito Timur (tangkai), 2016 – 2018	
	<i>Production of Ornamental Plants by Kind of Plant in Barito Timur Regency (stalks), 2016 – 2018</i> ..... 207	
Tabel 5.1.13	Produksi Buah-buahan Menurut Kecamatan dan Jenis Tanaman di Kabupaten Barito Timur (ton), 2017 – 2018	
	<i>Production of Fruits by Sub District and Kind of Plant in Barito Timur Regency (ton), 2017 – 2018</i> ..... 209	
Tabel 5.1.14	Produksi Buah-buahan dan Sayuran Tahunan Menurut Jenis Tanaman di Kabupaten Barito Timur (ton), 2016 – 2018	211
	<i>Production of Annual Fruits and Vegetables by Kind of Plant in Barito Timur Regency (ton), 2016 – 2018</i> .....	211

**5.2 PERKEBUNAN /PLANTATION ..... 213**

Tabel 5.2.1 Luas Areal Tanaman Perkebunan Menurut Kecamatan dan Jenis Tanaman di Kabupaten Barito Timur (Ha), 2017 – 2018

*Planted Area of Estate Crops by Sub District and Type of Crops in Barito Timur Regency (Ha), 2017 – 2018.....213*

Tabel 5.2.2 Produksi Tanaman Perkebunan Menurut Kecamatan dan Jenis Tanaman di Kabupaten Barito Timur (Ton), 2017 – 2018

*Production of Estate Crops by Sub District and Type of Crops in Barito Timur Regency (ton), 2017– 2018.....215*

**5.3 PETERNAKAN /LIVESTOCK ..... 217**

Tabel 5.3.1 Populasi Ternak Menurut Kecamatan dan Jenis Ternak di Kabupaten Barito Timur (Ekor), 2014 – 2018

*Livestock Population by Sub-district and Type of Livestock in Barito Timur Regency (Heads), 2014 – 2018.....217*

Tabel 5.3.2 Populasi Unggas Menurut Kecamatan dan Jenis Unggas di Kabupaten Barito Timur (Ekor), 2013 – 2018

*Population of Poultry by Subdistrict and kind of Poultry in East Barito Regency (Heads),2013 – 2018.....219*

Tabel 5.3.3	Jumlah Ternak yang Dipotong Menurut Kecamatan dan Jenis Ternak di Kabupaten Barito Timur (Ekor), 2018  <i>Number of Livestock Slaughtered by Subdistrict and type of Livestock in East Barito Regency (Heads), 2018</i> .....	220
Tabel 5.3.4	Produksi Daging Menurut Jenis Ternak di Kabupaten Barito Timur (Kg), 201 – 2016  <i>Production of Meat and Egg by Kind of Livestock and Poultry in Barito Timur Regenc (Kg), 2012 – 2016</i>	222
Tabel 5.3.5	Produksi Telur Menurut Jenis Ternak di Kabupaten Barito Timur (Kg), 2014 – 2018  <i>Production of Egg by Kind of Livestock and Poultry in Barito Timur Regenc (Kg), 2014 – 2018</i> .....	223
<b>5.4</b>	<b>PERIKANAN /FISHERY</b> .....	224
Tabel 5.4.1	Jumlah Rumah Tangga Perikanan (RTP), Luas Pemeliharaan, dan Produksi Budi Daya Ikan di Kabupaten Barito Timur, 2018  <i>Number of Fisheries Households (FH), Mantainance Area, and Production of Culture Fish in Barito Timur Regency, 2018</i> .....	224
Tabel 5.4.2	Produksi Budidaya Ikan Menurut Kecamatan di Kabupaten Barito Timur, 2018  <i>Production of Culture Fish by Sub District in Barito Timur Regency, 2013 – 2018</i> .....	225

## 6 PERTAMBANGAN DAN ENERGI

MINING AND ENERGY..... 227

### 6.1 PERTAMBANGAN/MINING ..... 235

Tabel 6.1.1 Jumlah Izin Usaha Pertambangan (IUP) Eksplorasi Menurut Jenis Barang Tambang di Kabupaten Barito Timur, 2016-2018

*Number of Exploration Mining Labour License by Kind in Barito Timur Regency, 2016-2018 .....235*

Tabel 6.1.2 Jumlah Izin Usaha Pertambangan (IUP) Produksi Menurut Jenis Barang Tambang di Kabupaten Barito Timur, 2016-2018

*Number of Production Mining Labour License by Kind in Barito Timur Regency, 2016-2018 .....240*

### 6.2 LISTRIK DAN AIR MINUM/ELECTRICITY AND WATER SUPPLY..... 245

Tabel 6.2.1 Daya Terpasang, Produksi, dan Distribusi Listrik PT. PLN (Persero) Rayon Kabupaten Barito Timur, 2013 – 2018

*Installed Capacity, Production, and Distribution Electricity of PT. PLN (Persero) Branch in Barito Timur Regency, 2013 – 2018 .....245*

Tabel 6.2.2 Jumlah Pelanggan Listrik Menurut Kecamatan di Barito Timur, 2014 – 2018

*Number of Electricity Costumer by Subdistrict in Barito Timur Regency, 2014 – 2018 .....246*

Tabel 6.2.3	Jumlah Pelanggan PDAM Menurut Jenis Konsumen, 2014–2018 <i>Number of Drinking Water Regional Company Clients by Kind of Consumer, 2014–2018</i> .....	247
Tabel 6.2.4	Jumlah Air Minum yang Disalurkan Menurut Jenis Konsumen (m3), 2014–2018 .....	248
	<i>Quantity of Water Supply by Kind of Consumer (m3), 2014–2018</i> .....	248
<b>7</b>	<b>PARIWISATA/TOURISM</b> .....	<b>249</b>
Tabel 7.1	Jumlah Wisatawan Domestik dan Mancanegara di Kabupaten Barito Timur, 2018 <i>Number of Tourist in Barito Timur Regency, 2018</i>	257
Tabel 7.2	Jumlah Restoran/Rumah Makan di Kabupaten Barito Timur, 2014-2018 <i>Number of Restaurant in Barito Timur Regency, 2014-2018</i> .....	258
Tabel 7.3	Banyaknya Peninggalan Sejarah dan Kepurbakalaan Menurut Kecamatan di Kabupaten Barito Timur, 2017 <i>Number of Historical and Antiquities Relics by Subdistrict in Barito Timur Regency, 2017</i> .....	259
Tabel 7.4	Potensi Objek Wisata di Kabupaten Barito Timur, 2018 <i>Potential Attractions Barito Timur Regency, 2018</i>	260

## **8 TRANSPORTASI DAN KOMUNIKASI**

<b>TRANSPORTATION AND COMMUNICATION</b> .....	261
<b>8.1 TRANSPORTASI /TRANSPORTATION</b> .....	269
Tabel 8.1.1 Panjang Jalan Menurut Kecamatan dan Pemerintahan yang Berwenang Mengelolanya di Kabupaten Barito Timur (km), 2018	
<i>Length of Roads by Subdistrict and Level of Government Authority in Barito Timur Regency (km), 2018</i> .....	269
Tabel 8.1.2 Panjang Jalan Menurut Kecamatan dan Jenis Permukaan Jalan di Kabupaten Barito Timur (km), 2018	
<i>Length of Roads by Subdistrict and Type of Road Surface in Barito Timur Regency (km), 2018</i> .....	270
Tabel 8.1.3 Panjang Jalan Menurut Kecamatan dan Kondisi Jalan di Kabupaten Barito Timur (km), 2018	
<i>Length of Roads by Subdistrict and Road Condition in Barito Timur Regency (km), 2018</i> .....	271
Tabel 8.1.4 Jumlah Kendaraan Bermotor yang Terintegrasi Menurut Jenis Kendaraan di Kabupaten Barito Timur, 2018	
<i>Number of Integrated Motor Vehicles by Type of Vehicle in Barito Timur Regency, 2018</i> .....	272
<b>8.2 KOMUNIKASI /COMMUNICATION</b> .....	273



Tabel 8.2.1	Jumlah Kantor Pos Pembantu Menurut Kecamatan di Kabupaten Barito Timur, 2012–2018 <i>Number of Auxiliary Post Office by Subdistrict in Barito Timur Regency, 2012–2018</i> .....	273
Tabel 8.2.2	Produksi Pos Menurut Jenisnya di Kabupaten Barito Timur, 2012–2018 <i>Post Production by Types in Barito Timur Regency, 2012–2018</i> .....	274

## **9 PERBANKAN DAN KOPERASI**

<b>BANK AND COOPERATIVES</b> .....	277	
<b>9.1 PERBANKAN/BANK</b> .....	285	
Tabel 9.1.1	Jumlah Kantor Bank Umum di Kabupaten Barito Timur Menurut Status, 2018 <i>Number of Public Bank Office in Barito Timur Regency by Status, 2018</i> .....	285
Tabel 9.1.2	Posisi Kredit Kepada Usaha Mikro, Kecil, dan Menengah (UMKM) yang Diberikan Bank Umum Menurut Jenis Penggunaan di Kabupaten Barito Timur (Juta Rupiah), 2018 <i>Outstanding of Commercial Banks Credits to Micro, Small and Medium Enterprise by Type of Credits in Barito Timur Regency (Million Rp), 2018</i> .....	286

Tabel 9.1.3	Posisi Kredit Kepada Usaha Mikro, Kecil, dan Menengah (UMKM) yang Diberikan Bank Umum Menurut Skala Usaha di Kabupaten Barito Timur (Juta Rupiah), 2018 <i>Outstanding of Commercial Banks Credits to Micro, Small and Medium Enterprise by Scale of Credits in Barito Timur Regency (Million Rp), 2018.....</i>	287
Tabel 9.1.4	Posisi Pinjam Rupiah yang diberikan Bank Umum dan BPR Menurut Jenis Penggunaan di Kabupaten Barito Timur (Juta Rupiah), 2018 <i>Outstanding of Loans in Rupiah of Commercial and Rural Banks by Type of Loans in Barito Timur Regency (Million Rp), 2018.....</i>	288
Tabel 9.1.5	Posisi Pinjam Valuta Asing yang diberikan Bank Umum dan BPR Menurut Jenis Penggunaan di Kabupaten Barito Timur (Juta Rupiah), 2018 <i>Outstanding of Loans in Foreign Currency of Commercial and Rural Banks by Type of Loans in Barito Timur Regency (Million Rp), 2018.....</i>	289
<b>9.2</b>	<b>KOPERASI/COOPERATIVES .....</b>	<b>290</b>
Tabel 9.2.1	Jumlah Koperasi Menurut Jenis Koperasi dan Kecamatan di Kabupaten Barito Timur, 2018 <i>Number of Cooperation by Type of Cooperation and Subdistrict in Barito Timur Regency, 2018 .....</i>	290
<b>9.3</b>	<b>LAINNYA/OTHERS .....</b>	<b>291</b>

Tabel 9.3.1	Jumlah Perusahaan Menurut Badan Hukum yang Melakukan Registrasi di Kabupaten Barito Timur, 2014–2018	
	<i>Number of Establishment by Legal Entities Registering in Barito Timur Regency, 2014–2018</i>	291
Tabel 9.3.2	Jumlah Pedagang yang Melakukan Registrasi Menurut Kecamatan di Kabupaten Barito Timur, 2014–2018	
	<i>Number of Salers by Legal Entities Registering in Barito Timur Regency, 2014 –2018</i> .....	292
Tabel 9.3.3	Jumlah Sarana Perdagangan yang Memiliki SIUP di Kabupaten Barito Timur, 2014–2018	
	<i>Number of Trade Facilities have Permitt Trading in Barito Timur Regency, 2014–2018</i> .....	293

## **10 PENGELUARAN PENDUDUK DAN KONSUMSI MAKANAN**

### **POPULATION EXPENDITURE AND FOOD**..... 295

Tabel 10.1	Persentase Penduduk Menurut Golongan Pengeluaran PerKapita Sebulan di Kabupaten Barito Timur, 2018	
	<i>Percentage of Population by Expenditure Percapita Per Month Class in Barito Timur Regency, 2018</i> ....	303

Tabel 10.2	Pengeluaran Rata-rata Perkapita Sebulan Menurut Kelompok Barang Makanan di Kabupaten Barito Timur (Rupiah), 2014–2018  <i>Average Monthly Expenditure Percapita by Groups of Food Commodity in Barito Timur Regency (Rupiahs), 2014–2018.....</i> 304
Tabel 10.3	Pengeluaran Rata-rata Perkapita Sebulan Menurut Kelompok Barang Bukan Makanan di Kabupaten Barito Timur (Rupiah), 2013–2018  <i>Average Monthly Expenditure Percapita by Groups of Nonfood Commodity in Barito Timur Regency (Rupiahs), 2013–2018.....</i> 305
Tabel 10.4	Distribusi Pengeluaran Rata-rata Perkapita Sebulan Menurut Kelompok Barang Makanan di Kabupaten Barito Timur (Rupiah), 2018  <i>Average Distribution of Monthly Expenditure Percapita by Groups of Food Commodity in Barito Timur Regency (Rupiahs), 2018.....</i> 306
Tabel 10.5	Distribusi Pengeluaran Rata-rata Perkapita Sebulan Menurut Kelompok Barang Bukan Makanan di Kabupaten Barito Timur (Rupiah), 2013–2018  <i>Average Distribution of Monthly Expenditure Percapita by Groups of Nonfood Commodity in East Barito Regency (Rupiahs), 2013–2018 .....</i> 307

## **11 PENDAPATAN REGIONAL**

<i>REGIONAL INCOME.....</i>	309
-----------------------------	-----

**11.1 PRODUK DOMESTIK REGIONAL BRUTO MENURUT LAPANGAN USAHA/ GROSS REGIONAL DOMESTIC PRODUCT BY INDUSTRY.....322**

Tabel 11.1.1 Produk Domestik Regional Bruto Atas Dasar Harga Berlaku Menurut Lapangan Usaha di Kabupaten Barito Timur (Milyar Rupiah), 2014–2018

*Gross Regional Domestic Product at Current Market Prices by Industry in Barito Timur Regency (Billion Rupiahs), 2014–2018 ..... 322*

Tabel 11.1.2 Produk Domestik Regional Bruto Atas Dasar Harga Konstan 2010 Menurut Lapangan Usaha di Kabupaten Barito Timur (Milyar Rupiah), 2014–2018

*Gross Regional Domestic Product at Constant 2010 Market Prices by Industry in Barito Timur Regency (Billion Rupiahs), 2014–2018 ..... 324*

Tabel 11.1.3 Distribusi Persentase Produk Domestik Regional Bruto Atas Dasar Harga Berlaku Menurut Lapangan Usaha di Kabupaten Barito Timur (Persen), 2014–2018

*Percentage Distribution of Gross Regional Domestic Product at Current Market Price by Industry in Barito Timur Regency (Percent), 2014–2018..... 326*

Tabel 11.1.4	Laju Pertumbuhan Produk Domestik Regional Bruto Atas Dasar Harga Konstan 2010 Menurut Lapangan Usaha di Kabupaten Barito Timur (Persen), 2014–2018	
	<i>Growth Rate of Gross Regional Domestic Product at Constant 2010 Market Price by Industry in Barito Timur Regency (Percent), 2014–2018</i> .....	328
Tabel 11.1.5	Indeks Harga Implisit Produk Domestik Regional Bruto Menurut Lapangan Usaha di Kabupaten Barito Timur (2010=100), 2014–2018	
	<i>Implicit Price Index of Gross Regional Domestic Product by Industry in Barito Timur Regency (2010=100), 2014–2018</i> .....	330
Tabel 11.1.6	Laju Implisit Produk Domestik Regional Bruto Menurut Lapangan Usaha di Kabupaten Barito Timur (Persen), 2014–2018	
	<i>Implicit Growth Rate of Gross Regional Domestic Product by Industry in Barito Timur Regency (Percent), 2014–2018</i> .....	332
Tabel 11.1.7	PDRB Perkapita Atas Dasar Harga Berlaku dan Harga Konstan 2010 di Kabupaten Barito Timur (Juta Rupiah), 2013–2018	
	<i>GRDP Percapita at Current and Constant 2010 Market Price in Barito Timur Regency (Million Rupiahs), 2013–2018</i> .....	334
<b>11.2</b>	<b>PRODUK DOMESTIK REGIONAL BRUTO MENURUT PENGELUARAN/GROSS REGIONAL DOMESTIC PRODUCT BY EXPENDITURE</b> .....	<b>335</b>

Tabel 11.2.1	Produk Domestik Regional Bruto Atas Dasar Harga Berlaku Menurut Pengeluaran di Kabupaten Barito Timur (Milyar Rupiah), 2014–2018  <i>Gross Regional Domestic Product at Current Market Prices by Expenditure in Barito Timur Regency (Billion Rupiahs), 2014–2018</i> .....	335
Tabel 11.2.2	Produk Domestik Regional Bruto Atas Dasar Harga Konstan 2010 Menurut Pengeluaran di Kabupaten Barito Timur (Miliar Rupiah), 2014–2018  <i>Gross Regional Domestic Product at 2010 Constant Market Prices by Expenditure in Barito Timur Regency (Billion Rupiahs), 2014–2018</i> .....	336

## **12 PERBANDINGAN ANTAR KABUPATEN/KOTA**

### **INTERREGENCY COMPARISON**..... 337

Tabel 12.1	Luas Wilayah dan Ibukota Menurut Kabupaten/Kota di Provinsi Kalimantan Tengah, 2018  <i>Wide Area and Name of Regional Capital by Regency/Municipality in Kalimantan Tengah Province, 2018</i> .....	345
Tabel 12.2	Jumlah Penduduk Menurut Kabupaten/Kota di Provinsi Kalimantan Tengah, 2014–2018  <i>Number of Population by Regency/Municipality in Kalimantan Tengah Province, 2014–2018</i> .....	346

Tabel 12.3	<p>Jumlah Keluarga Menurut Kabupaten dan Klasifikasi Keluarga Menurut Kabupaten/Kota di Provinsi Kalimantan Tengah, 2018</p> <p><i>Number of Households by Regency/Municipality and Household Classification in Kalimantan Tengah Province, 2018</i> .....347</p>
Tabel 12.4	<p>Laju Pertumbuhan Produk Domestik Regional Bruto Atas Dasar Harga Konstan 2010 Menurut Kabupaten/Kota di Provinsi Kalimantan Tengah, 2014–2018</p> <p><i>Growth Rate of Gross Domestic Regional Product at Constant 2010 Market Prices by Regency/Municipality in Kalimantan Tengah Province, 2014–2018</i> .....348</p>
Tabel 12.5	<p>Laju Inflasi Bulanan Provinsi Kalimantan Tengah, 2015–2018</p> <p><i>Monthly Inflation Rate of Central Kalimantan Tengah Province, 2015–2018</i> .....349</p>
Tabel 12.6	<p>Indeks Harga Konsumen (IHK) Menurut Kabupaten/Kota di Provinsi Kalimantan Tengah, 2014–2018</p> <p><i>Consumer Price Index (CPI) by Regency/Municipality in Kalimantan Tengah Province , 2014–2018</i> .....351</p>
Tabel 12.7	<p>Jumlah Penduduk Miskin Menurut Kabupaten/Kota di Provinsi Kalimantan Tengah (000), 2014–2018</p> <p><i>Number of Poor Population by Regency/Municipality in Kalimantan Tengah Province (000), 2014–2018</i> .....352</p>



Tabel 12.8	<p>Persentase Penduduk Miskin (PO) Menurut Kabupaten/Kota di Provinsi Kalimantan Tengah, 2014–2018</p> <p><i>Percentage of Poor People (PO) by Regency/Municipality in Kalimantan Tengah Province (000), 2014–2018</i>..... 353</p>
Tabel 12.9	<p>Garis Kemiskinan Menurut Kabupaten/Kota di Provinsi Kalimantan Tengah (Rp/Kapita/Bulan), 2014–2018</p> <p><i>Poverty Line by Regency/Municipality in Kalimantan Tengah Province (Rp/Capita/Month), 2014–2018</i> 354</p>
Tabel 12.10	<p>Indeks Pembangunan Manusia (IPM) Menurut Kabupaten/Kota di Provinsi Kalimantan Tengah, 2014–2018</p> <p><i>Human Development Index (HDI) by Regency/Municipality in Kalimantan Tengah, 2014–2018</i>..... 355</p>
Tabel 12.11	<p>Indeks Kemahalan Konstruksi (IKK) Menurut Kabupaten/Kota di Provinsi Kalimantan Tengah, 2014–2017</p> <p><i>Construction Cost Index by Regency/Municipality in Kalimantan Tengah, 2014–2017</i> ..... 356</p>
Tabel 12.12	<p>Upah Minimum Regional Menurut Kabupaten/Kota di Provinsi Kalimantan Tengah (Rupiah), 2014–2018</p> <p><i>Regional Minimum Wage by Regency/Municipality in Kalimantan Tengah, 2014–2018</i>..... 357</p>

## DAFTAR GAMBAR/LIST OF FIGURES

halaman  
page

<b>Gambar 1.1</b>	<b>Rata-rata Suhu dan Kelembaban Udara Menurut Bulan di Kabupaten Barito Timur, 2018</b>	
	<i>The Average of Air Temperature and Relative Humidity by Month in Barito Timur Regency, 2018 .....</i>	<i>7</i>
<b>Gambar 1.2</b>	<b>Rata-rata Jumlah Hari Hujan Setiap Bulan di Kabupaten Barito Timur, 2018</b>	
	<i>The Average Rainday of Each Month in Barito Timur Regency, 2018.....</i>	<i>7</i>
<b>Gambar 2.1</b>	<b>Persentase Pegawai Negeri Sipil Daerah Menurut Tingkat Pendidikan dan Jenis Kelamin, 2018</b>	
	<i>Percentage of Civil Regional Servants by Educational Level and Sex, 2018.....</i>	<i>27</i>
<b>Gambar 2.2</b>	<b>Jumlah Pegawai Negeri Sipil Daerah Menurut Jenis Kelamin di Kabupaten Barito Timur, 2015-2018</b>	
	<i>Number of Civil Regional Servants by Sex in Barito Timur Regency, 2015-2018.....</i>	<i>27</i>
<b>Gambar 3.1</b>	<b>Jumlah Penduduk Menurut Jenis Kelamin Menurut Kecamatan di Kabupaten Barito Timur, 2018</b>	
	<i>Population by Sex by Sub District in Barito Timur Regency, 2018.....</i>	<i>65</i>

**Gambar 3.2 Jumlah Penduduk Berumur 15 Tahun Ke Atas yang Bekerja Selama Seminggu yang Lalu Menurut Kelompok Umur dan Jenis Kelamin di Kabupaten Barito Timur, 2018**

*Population Aged 15 Years Old and Over Who Worked During the Previous Week by Age Group and Sex in Barito Timur Regency, 2018*..... 65

**Gambar 4.1 Rasio Murid-Guru Taman Kanak-kanak (TK) di Bawah Kementerian Pendidikan dan Kebudayaan Menurut Kecamatan di Kabupaten Barito Timur, 2018/2019**

*Pupil-Teacher Ratio-in Kindergarten Under The Ministry of Education and Culture by Sub District in Barito Timur Regency, 2018/2019* ..... 97

**Gambar 4.2 Jumlah Akta Perkawinan yang Dikeluarkan Menurut Kecamatan di Kabupaten Barito Timur, 2018**

*Number of Marriage Certificate Issued by Subdistrict in Barito Timur Regency, 2018*..... 97

**Gambar 5.1 Luas Panen Tanaman Sayuran dan Buah-Buahan Semusim Menurut Jenis Tanaman di Kabupaten Barito Timur (ha), 2018**

*Harvested Area of Seasonal Vegetables and Fruits by Kind of Plant in Barito Timur Regency (ha), 2018* ..... 185

**Gambar 5.2 Populasi Ternak Menurut Jenis Ternak di Kabupaten Barito Timur (Ekor), 2018**

*Livestock Population by Sub-district and Type of Livestock in Barito Timur Regency (Heads), 2018* ..... 186

**Gambar 6.1 Jumlah Pelanggan Listrik Menurut Kecamatan di Barito Timur, 2018**

*Number of Electricity Costumer by Subdistrict in Barito Timur Regency, 2018..... 233*

**Gambar 6.2 Produksi Listrik PT. PLN (Persero) Rayon Kabupaten Barito Timur, 2013 – 2018**

*Production Electricity of PT. PLN (Persero) Branch in Barito Timur Regency, 2013 – 2018..... 233*

**Gambar 7.1 Jumlah Wisatawan Domestik dan Mancanegara di Kabupaten Barito Timur, 2018**

*Number of Tourist in Barito Timur Regency, 2018.... 255*

**Gambar 8.1 Panjang Jalan Menurut Kecamatan di Kabupaten Barito Timur (km), 2018**

*Length of Roads by Subdistrict in Barito Timur Regency (km), 2018..... 267*

**Gambar 8.2 Panjang Jalan Menurut Kondisi Jalan di Kabupaten Barito Timur (km), 2018**

*Length of Roads by Road Condition in Barito Timur Regency (km), 2018..... 267*

**Gambar 9.1 Posisi Kredit Kepada Usaha Mikro, Kecil, dan Menengah (UMKM) yang Diberikan Bank Umum Menurut Skala Usaha di Kabupaten Barito Timur (Juta Rupiah), 2018**

*Outstanding of Commercial Banks Credits to Micro, Small and Medium Enterprise by Scale of Credits in Barito Timur Regency (Million Rp), 2018 ..... 283*

<b>Gambar 9.2</b>	<b>Jumlah Koperasi Menurut Jenis Koperasi dan Kecamatan di Kabupaten Barito Timur, 2018</b>	
	<i>Number of Cooperation by Type of Cooperation and Subdistrict in Barito Timur Regency, 2018 .....</i>	283
<b>Gambar 10.1</b>	<b>Rata-rata Perkapita Sebulan Menurut Kelompok Barang Bukan Makanan di Kabupaten Barito Timur (Rupiah), 2018</b>	
	<i>Average Monthly Expenditure Percapita by Groups of Nonfood Commodity in Barito Timur Regency (Rupiahs), 2018.....</i>	301
<b>Gambar 10.2</b>	<b>Distribusi Pengeluaran Rata-rata Perkapita Sebulan Menurut Kelompok Barang Makanan di Kabupaten Barito Timur (Rupiah), 2018</b>	
	<i>Average Distribution of Monthly Expenditure Percapita by Groups of Food Commodity in Barito Timur Regency (Rupiahs), 2018 .....</i>	301
<b>Gambar 11.1</b>	<b>Distribusi Persentase Produk Domestik Regional Bruto Atas Dasar Harga Berlaku Menurut Lapangan Usaha di Kabupaten Barito Timur (Persen), 2018</b>	
	<i>Percentage Distribution of Gross Regional Domestic Product at Current Market Price by Industry in Barito Timur Regency (Percent), 2018 .....</i>	319
<b>Gambar 12.1</b>	<b>Jumlah Penduduk Miskin Menurut Kabupaten/Kota di Provinsi Kalimantan Tengah (000), 2018</b>	
	<i>Number of Poor Population by Regency/Municipality in Kalimantan Tengah Province (000), 2018 .....</i>	343

**Gambar 12.2 Indeks Pembangunan Manusia (IPM) Menurut Kabupaten/Kota di Provinsi Kalimantan Tengah, 2018**

*Human Development Index (HDI) by Regency/Municipality in Kalimantan Tengah, 2018 . 343*

<https://bartimkab.bps.go.id>



## PENJELASAN UMUM

Tanda-tanda, satuan-satuan dan lain-lain yang digunakan dalam publikasi ini adalah sebagai berikut:

### 1. Tanda-tanda

Data tidak tersedia	:	...
Tidak ada atau nol	:	-
Data dapat diabaikan	:	0
Tanda desimal	:	,
Data tidak dapat ditampilkan	:	NA
Angka diperbaiki	:	r)
Angka sementara	:	*)
Angka sangat sementara	:	**)
Angka perkiraan	:	e)
Rupiah	:	Rp
Dollar	:	\$

### 2. Satuan

Barel	:	158,99 liter = 0,159 m <sup>3</sup>
Bata (untuk garam)	:	500 gram
Batang (untuk sabun)	:	400 gram
Botol	:	700 cc
Helai (untuk kain batik)	:	1 – 2 m
Kilogram (kg)	:	1000 gram = 10 ons
Kilometer (km)	:	1000 meter
Kuintal (kw)	:	100 kg
Liter (untuk beras)	:	0,8 kg
Long ton (lgt)	:	1000 kg
Lusin	:	12 buah
Metricubic feet (mcf)	:	0,283 m <sup>3</sup>
Metric ton (m.ton)	:	1000 kg = 0,98421 long ton
Ons	:	100 gram
Pound	:	0,454 kg
Sak (untuk semen)	:	40 kg dan 50 kg

Satuan lainnya : buah, bungkus, butir, kaleng, ton-kilometer (ton-km), pulsa, jam, menit dan persen (%).



## EXPLANATORY NOTES

Symbols, units and other which were used in this publication, are as follows :

### 1. Symbols

<i>Data not yet available</i>	:	...
<i>Data not available</i>	:	-
<i>Data negligible</i>	:	0
<i>Decimal point</i>	:	,
<i>Not applicable</i>	:	NA
<i>Revised figures</i>	:	r)
<i>Preliminary figures</i>	:	*)
<i>Very Preliminary figures</i>	:	**)
<i>Estimated figures</i>	:	e)
<i>Rupiahs</i>	:	Rp
<i>Dollar</i>	:	\$

### 2. Satuan

<i>Barrel</i>	:	158,99 litre = 0,159 m <sup>3</sup>
<i>Breguatee (for salt)</i>	:	500 gram
<i>Piece (for soap)</i>	:	400 gram
<i>Botle</i>	:	700 cc
<i>Piece (for batik)</i>	:	1 – 2 metres
<i>Kilograms (kg)</i>	:	1000 gram = 10 ons
<i>Kilometres (km)</i>	:	1000 metres
<i>Quintal (kw)</i>	:	100 kg
<i>Litres (untuk beras)</i>	:	0,8 kg
<i>Long ton (lgt)</i>	:	1000 kg
<i>Dozen</i>	:	12 unit
<i>Metricubic feet (mcf)</i>	:	0,2832 m <sup>3</sup>
<i>Metric ton (m.ton)</i>	:	1000 kg = 0,98421 long ton
<i>Ounce (oz)</i>	:	100 gram
<i>Pound</i>	:	0,454 kg
<i>Sack (for cement)</i>	:	40 kg and 50 kg

Other units : unit, pack, number, tin pulse, ton-kilometres (ton-km), hour, minute, percent (%).

# BAB 1

## GEOGRAFI DAN IKLIM

GEOGRAPHY AND CLIMATE

Sungai yang Melintasi  
Wilayah  
Kabupaten Barito Timur (km)

2018

Sungai Karau Panjang Sungai 37 km

Desa/Kelurahan yang Dilalui  
Kelurahan Ampah Kota  
Desa Ketab  
Desa Muara Plantau

Sungai Sirau Panjang Sungai 40 km

Desa/Kelurahan yang Dilalui  
Kelurahan Tamiang Layang  
Desa Magantis Desa Haringen  
Desa Harara

Sungai Napu Panjang Sungai 18 km

Desa/Kelurahan yang Dilalui  
Desa Telang Baru

Sungai Krambas Panjang Sungai 12 km

Desa/Kelurahan yang Dilalui  
Desa Tampu Langit  
Desa Kalinapu



## PENJELASAN TEKNIS

1. **Letak astronomis** adalah letak suatu pada muka bumi yang didefinisikan dengan dari posisi garis lintang dan garis bujur. Garis lintang adalah koordinat geografis yang menunjukkan posisi utara-selatan sebuah titik di permukaan bumi sedangkan garis bujur adalah menunjukkan posisi timur-barat.
2. **Secara astronomis**, Barito Timur terletak antara 1°2' Lintang Utara dan 2°5' Lintang Selatan, dan antara 114° – 115° Bujur Timur.
3. **Letak geografis** adalah posisi keberadaan sebuah wilayah berdasarkan letak dan bentuknya dimuka bumi. Letak geografis menunjukkan batas-batas wilayah dan berkaitan dengan fitur geografis fisik (seperti benua, pegunungan, samudera, laut, sungai, dan danau).
4. **Berdasarkan posisi geografisnya**, Kabupaten Barito Timur memiliki batas-batas: Utara dan Barat – Kabupaten Barito Selatan; Selatan – Kabupaten Barito Selatan dan Provinsi Kalimantan Selatan; Timur – Provinsi Kalimantan Selatan.

## TECHNICAL NOTES

1. **Astronomical position** is a point on the earth, defined in terms of astronomical latitude and longitude. Latitude is a coordinate that specifies the north-south position of a point on the Earth's surface, whereas longitude specifies the east-west position.
2. **Astronomically**, Barito Timur Regency is located between 1°2' North latitude and 2°5' South latitude, and between 114° – 115° East longitude.
3. **Geographic position** is the situation of any point or area on the earth's surface in relation to the territories or objects outside it. Geographic position denotes territorial boundaries and relates to physical-geographic features (such as continents, mountains, oceans, seas, rivers, and lakes).
4. **In terms of geographic position**, Barito Timur Regency has boundaries as follows: North and West – Barito Selatan Regency; South – Barito Selatan Regency and Kalimantan Selatan Province; East – Kalimantan Selatan Province.

5. Berdasarkan letak geografisnya, Kabupaten Barito Timur berada di tengah pulau Kalimantan, sebelah timur sungai Barito dan tidak memiliki wilayah laut.
6. Kabupaten Barito Timur terdiri dari 10 kecamatan dengan tinggi wilayah berkisar antara 15 – 80 m di atas permukaan laut.
5. *In terms of geographic location, Barito Timur Regency is located in the center of Borneo island, east of the river Barito and do not have a sea area.*
6. *Barito Timur Regency has 10 subdistrict with a high area ranging from 15 – 80 m above sea level.*

## ULASAN

## DESCRIPTION

**1.1 KEADAAN GEOGRAFI**

Kabupaten Barito Timur yang beribukota di Tamiang Layang terletak antara 1°2' Lintang Utara dan 2°5' Lintang Selatan, 114° – 115° Bujur Timur. Kabupaten Barito Timur diapit oleh Kabupaten Barito Selatan di sebelah Utara dan Barat, Kabupaten Tabalong di Propinsi Kalimantan Selatan di sebelah Timur, Kabupaten Barito Selatan dan Kabupaten Tabalong di sebelah Selatan.

Luas wilayah Kabupaten Barito Timur sebesar 3.834 km<sup>2</sup> yang terdiri dari 10 kecamatan. Kecamatan Dusun Timur dan Paju Epat merupakan dua kecamatan terluas, masing-masing 867,70 km<sup>2</sup> dan 664,30 km<sup>2</sup>. Apabila kedua kecamatan ini dijumlahkan, luasnya mencapai 39,96% dari seluruh wilayah Kabupaten Barito Timur.

Ibukota kecamatan terjauh dari ibukota Kabupaten Barito Timur yaitu Unsum di Kecamatan Raren Batuah sejauh 63,55 km dari Tamiang Layang.

**1.1 GEOGRAPHY CONDITION**

*Barito Timur Regency with the capital of Tamiang Layang located between 1°2' north latitude and 2°5' south latitude, 114° – 115° east longitude. Which is bounded by Barito Selatan Regency in North and West, Tabalong Regency in Kalimantan Selatan Province in East, Barito Selatan Regency and Tabalong Regency in South.*

*Total area of Barito Timur Regency is 3.834 km<sup>2</sup> consists of ten subdistricts. Dusun Timur and Paju Epat Subdistricts are two biggest area with 867,70 km<sup>2</sup> and 664,30 km<sup>2</sup>. If the two subdistrict counted, it will make of 39,96% of the total area of Barito Timur Regency.*

*The furthest capital subdistrict from the Capital of Barito Timur Regency is Unsum in Raren Batuah Subdistrict as far as 63,55 km from Tamiang Layang.*

### 1.2 KEADAAN IKLIM

Sebagai daerah yang beriklim tropis, rata-rata suhu udara di Kabupaten Barito Timur tahun 2018 diantara 21,9°C–35,0°C. kondisi ini tidak jauh berbeda dengan tahun 2017.

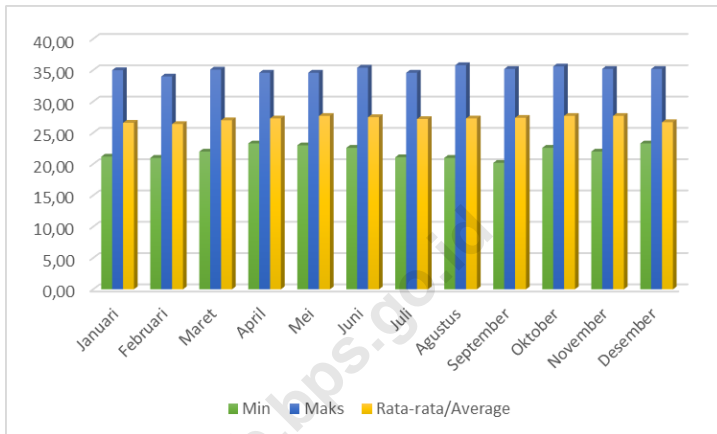
Rata-rata curah hujan setiap bulan mengalami penurunan cukup besar yaitu 232,06 mm di tahun 2017 menjadi 205,70 mm di tahun 2018. Penurunan curah hujan terbesar terjadi di bulan Agustus 2018. Demikian juga dengan banyaknya hari hujan setiap bulannya yang mengalami penurunan dari 21 hari di tahun 2017 menjadi 17 hari di tahun 2018.

### 1.2 CLIMATE CONDITION

*As a tropical area, the average air temperature Barito Timur Regency in 2018 is around by 21.9°C–35.0°C. This condition is not much different from 2017.*

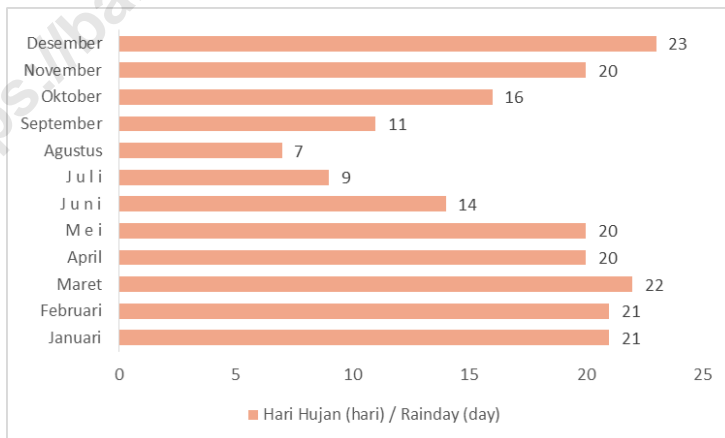
*The average rainfall per month has decreased considerably, 232,06 mm in 2017 to 205.70 mm in 2018. The largest decrease in rainfall occurred in August 2018. Likewise, the number of rainy days each month has decreased from 21 days in 2017 to 17 days in 2018.*

**Gambar 1.1** Rata-rata Suhu dan Kelembaban Udara Menurut Bulan di Kabupaten Barito Timur, 2018  
*Figure* The Average of Air Temperature and Relative Humidity by Month in Barito Timur Regency, 2018



Sumber/ Source: Stasiun Meteorologi Buntok/ Meteorological Station Buntok

**Gambar 1.2** Rata-rata Jumlah Hari Hujan Setiap Bulan di Kabupaten Barito Timur, 2018  
*Figure* The Average Rainday of Each Month in Barito Timur Regency, 2018



Sumber/ Source: Stasiun Meteorologi Buntok/ Meteorological Station Buntok





1.1 KEADAAN GEOGRAFI/*GEOGRAPHICAL CONDITION*

**Tabel 1.1.1 Luas Daerah Menurut Kecamatan di Kabupaten Barito Timur, 2018**  
*Total Area by Regency/Municipality in Barito Timur Regency, 2018*

<b>Kecamatan</b> <i>Sub District</i>	<b>Ibukota Kecamatan</b> <i>Capital of Sub District</i>	<b>Luas <sup>1</sup>(Km<sup>2</sup>)</b> <i>Total Area <sup>1</sup>(square.Km)</i>
(1)	(2)	(3)
010. Benua Lima	Taniran	258,00
020. Dusun Timur	Tamiang Layang	867,70
021. Paju Epat	Telang	664,30
030. Awang	Hayaping	203,00
040. Patangkep Tutui	Bentot	255,00
050. Dusun Tengah	Ampah Kota	371,00
051. Raren Batuah	Unsum	186,00
052. Paku	Tampa	272,00
053. Karusen Janang	Dayu	178,00
060. Pematang Karau	Bambulung	579,00
<b>BARITO TIMUR</b>	<b>Tamiang Layang</b>	<b>3 834,00</b>

**Lanjutan Tabel/Continued Table 1.1.1**

<b>Kecamatan</b> <i>Sub District</i>	<b>Persentase terhadap Luas Kabupaten (%)</b> <i>Percentages to Regency's Area (%)</i>	<b>Tinggi Wilayah<sup>2</sup> (mdpl)</b> <i>Altitude (m a.s.l)</i>	<b>Jarak ke Ibukota<sup>3</sup></b> <i>Distance to the Capital</i>
(1)	(4)	(6)	(7)
010. Benua Lima	6,73	30	14,00
020. Dusun Timur	22,63	28	0,00
021. Paju Epat	17,33	20	20,00
030. Awang	5,29	60	23,00
040. Patangkep Tutui	6,65	60	23,00
050. Dusun Tengah	9,68	26	49,00
051. Raren Batuah	4,85	80	60,00
052. Paku	7,09	15	38,00
053. Karusen Janang	4,64	17	28,00
060. Pematang Karau	15,10	20	70,00
<b>BARITO TIMUR</b>	<b>100,00</b>	<b>60</b>	

Catatan/Note : <sup>1</sup>Berdasarkan Peraturan Menteri Dalam Nomor 137 Tahun 2017 tanggal 29 Desember 2017/*Based on Minister of Home Affairs Regulation Number 137/2017, December 29, 2017*

Sumber/Source : <sup>1</sup> Permendagri RI No. 137 Tahun 2017/ *Regulation of the Minister of Home Affairs RI Number 137 in 2017*

<sup>2</sup> Badan Pertanahan Nasional Kabupaten Barito Timur/ *National Land Board of Barito Timur Regency*

<sup>3</sup> Dinas Perhubungan Kabupaten Barito Timur/*Transportation Office of Barito Timur Regency*

**Tabel 1.1.2 Luas Wilayah Menurut Kecamatan dan Desa/kelurahan di Kabupaten Barito Timur, 2018**  
*Table Area by Sub District and Village/Ward of Barito Timur Regency, 2018*

<b>Kecamatan</b> <i>Sub District</i>	<b>Desa/Kelurahan</b> <i>Village/Ward</i>	<b>Luas Wilayah (km<sup>2</sup>)</b> <i>Area (square.km)</i>
(1)	(2)	(3)
[010] Benua Lima	[001] Taniran	60,00
	[002] Kandris	6,00
	[003] Banyu Landas	10,00
	[004] Bagok	63,00
	[005] Bamban	45,00
	[006] Tewah Pupuh	59,00
	[007] Gudang Seng	15,00
[020] Dusun Timur	[001] Pulau Patai	182,25
	[002] Sarapat	80,00
	[003] Magantis	90,25
	[004] Jaar	45,00
	[005] Matabu	30,00
	[006] Tamiang Layang	45,56
	[007] Jaweten	26,13
	[008] Haringen	28,50
	[009] Dorong	25,00
	[010] Didi	23,20
	[011] Karang Langit	23,25
	[012] Harara	68,56
	[013] Mangkarap	45,00
	[014] Matarah	45,00
	[015] Gumpa	45,00
	[016] Maragut	45,00
	[017] Sumur	20,00

Lanjutan Tabel/Continued Table 1.1.2

Kecamatan <i>Sub District</i>	Desa/Kelurahan <i>Village/Ward</i>	Luas Wilayah (km <sup>2</sup> ) <i>Area (square.km)</i>
(1)	(2)	(3)
[021] Paju Epat	[001] Telang	171,55
	[002] Murutuwu	64,00
	[003] Balawa	110,25
	[004] Maipe	12,25
	[005] Telang Baru	56,25
	[006] Juru Banu	144,00
	[007] Tampu Langit	61,00
	[008] Siong	25,00
	[009] Kalinapu	20,00
[030] Awang	[001] Janah Jari	21,00
	[002] Bangkirayen	22,00
	[003] Tangkan	23,00
	[004] Amapri	14,50
	[005] Wungkur Nanakan	14,00
	[006] Hayaping	23,00
	[007] Biwan	10,00
	[008] Apar Batu	41,00
	[009] Pianggu	14,50
	[010] Danau	10,00
	[011] Janah Mansiwui	10,00

Lanjutan Tabel/Continued Table 1.1.2

<b>Kecamatan</b> <i>Sub District</i>	<b>Desa/Kelurahan</b> <i>Village/Ward</i>	<b>Luas Wilayah (km<sup>2</sup>)</b> <i>Area (square.km)</i>
(1)	(2)	(3)
[040] Patangkep Tutui	[001] Pulau Padang	10,00
	[002] Ramania	7,00
	[003] Kambitin	8,00
	[004] Bentot	51,00
	[005] Ampari Bura	29,00
	[006] Kotam	50,00
	[007] Betang Nalong	8,00
	[008] Mawani	31,00
	[009] Jango	29,00
	[010] Lalap	32,00
[050] Dusun Tengah	[004] Saing	29,00
	[005] Rodok	24,30
	[006] Ampah Dua	7,00
	[007] Putai	10,00
	[008] Ampah Kota	50,00
	[009] Netampin	105,00
	[010] Sumber Garunggung	25,70
[011] Muara Awang	120,00	

Lanjutan Tabel/Continued Table 1.1.2

Kecamatan Sub District	Desa/Kelurahan Village/Ward	Luas Wilayah (km <sup>2</sup> ) Area (square.km)
(1)	(2)	(3)
[052] Paku	[001] Tampa	25,00
	[002] Runggu Raya	28,00
	[003] Patung	25,00
	[004] Kalamus	40,00
	[005] Simpang Bangkuang	29,00
	[006] Kupang Baru	9,00
	[007] Luau Jawuk	8,00
	[008] Tarinsing	8,00
	[009] Bantai Napu	7,00
	[010] Pangkan	26,00
	[011] Gandrung	44,00
	[012] Paku Beto	23,00
[053] Karusen Janang	[001] Dayu	73,00
	[002] Wuran	20,00
	[003] Ipu Mea	27,00
	[004] Simpang Naneng	14,00
	[005] Lagan	14,00
	[006] Putut Tawuluh	15,00
	[007] Kandris	15,00

Lanjutan Tabel/Continued Table 1.1.2

Kecamatan <i>Sub District</i>	Desa/Kelurahan <i>Village/Ward</i>	Luas Wilayah (km <sup>2</sup> ) <i>Area (square.km)</i>
(1)	(2)	(3)
[060] Pematang Karau	[001] Muara Pelantau	172,00
	[002] Ketab	43,00
	[003] Kupang Bersih	52,00
	[004] Tuyau	16,00
	[005] Pinang Tunggal	42,00
	[006] Nagaleah	21,00
	[007] Lampeong	42,00
	[008] Bararawa	12,00
	[009] Bambulung	91,00
	[010] Lebo	38,00
	[011] Tumpung Ulung	12,00
	[012] Muruduyung	26,00
	[013] Sumberejo	12,00

Sumber/Source: Sekretariat Daerah Kabupaten Barito Timur/*Regional Secretary of Barito Timur Regency*



**Tabel 1.1.3 Sungai yang Melintasi Wilayah Kabupaten Barito Timur (Km), 2018**

Table

*Rivers Crossing the Territory of Barito Timur Regency (Km), 2018*

<b>Nama Sungai</b> <i>River Name</i>	<b>Panjang Sungai (km)</b> <i>River Length (km)</i>	<b>Desa/Kelurahan yang Dilalui</b> <i>Village/Ward Passed</i>
(1)	(2)	(3)
		Kecamatan Dusun Tengah - Kelurahan Ampah Kota
Sungai Karau	37	Kecamatan Pematang Karau - Desa Ketab - Desa Muara Pelantau
		Kecamatan Dusun Timur - Kelurahan Tamiang Layang - Desa Magantis - Desa Harara - Desa Haringen
Sungai Sirau	40	
		Kecamatan Paju Epat - Desa Telang Baru
Sungai Napu	18	
		Kecamatan Paju Epat - Desa Tampu Langit - Desa Kalinapu
Sungai Krambas	12	

Sumber/Source: Dinas Perhubungan Kabupaten Barito Timur/ *Transportation Office of Barito Timur Regency*

**Tabel 1.1.4 Panjang Sungai yang Dapat Dilayari dan Rata-rata Kedalaman Sungai di Kabupaten Barito Timur (Km), 2018**  
*Runnable River Length and Average River Depth in Barito Timur Regency (Km), 2018*

Nama Sungai <i>River Name</i>	Panjang Sungai (km) <i>River Length (km)</i>	Panjang Yang Dapat Dilayari (km) <i>Runnable River(km)</i>	Rata-rata (m) <i>Average(m)</i>	
			Kedalaman <i>Depth</i>	Lebar <i>Wide</i>
(1)	(2)	(3)	(4)	(5)
Sungai Karau	37	21	3-6	15-20
Sungai Sirau	40	34	4-7	5-12
Sungai Napu	18	18	6-12	75-100
Sungai Krambas	12	12	4-7	5-8

Sumber/Source: Dinas Perhubungan Kabupaten Barito Timur/ *Transportation Office of Barito Timur Regency*

## 1.2 KEADAAN IKLIM/CLIMATE CONDITION

**Tabel 1.2.1 Rata-rata Suhu dan Kelembaban Udara Menurut Bulan di Kabupaten Barito Timur, 2018**  
Table

*The Average of Air Temperature and Relative Humidity by Month in Barito Timur Regency, 2018*

Bulan Month	Suhu Udara (°C) Temperature (°C)			Kelembaban Relatif (%) Average Humadity (%)		
	Min Min	Maks Max	Rata-rata Average	Min Min	Maks Max	Rata-rata Average
(1)	(2)	(3)	(4)	(5)	(6)	(7)
01. Januari	21.2	35.0	26.6	43.0	98.0	85.6
02. Februari	21.0	34.0	26.4	53.0	100.0	87.6
03. Maret	22.0	35.1	27.0	46.0	100.0	85.9
04. April	23.3	34.6	27.3	50.0	98.0	85.8
05. Mei	23.0	34.6	27.7	52.0	100.0	85.5
06. Juni	22.6	35.4	27.5	49.0	100.0	84.5
07. Juli	21.1	34.6	27.2	52.0	100.0	83.2
08. Agustus	21.0	35.8	27.3	46.0	98.0	82.6
09. September	20.2	35.2	27.4	45.0	99.0	80.7
10. Oktober	22.6	35.6	27.7	44.0	99.0	83.0
11. November	22.0	35.2	27.7	45.0	100.0	84.2
12. Desember	23.3	35.2	26.7	55.0	100.0	87.5
<b>Rata-rata Mean</b>	<b>21.9</b>	<b>35.0</b>	<b>27.2</b>	<b>48.3</b>	<b>99.3</b>	<b>84.7</b>

Sumber/ Source: Stasiun Meteorologi Buntok/ Meteorological Station Buntok

**Tabel 1.2.2 Rata-rata Tekanan Udara, Kecepatan Angin Rata-rata, dan Penyinaran Matahari Menurut Bulan di Kabupaten Barito Timur, 2018**

*Average of Air Pressure, Wind Velocity, and Duration of Sunshine of Each Month in Barito Timur Regency, 2018*

Bulan Month	Tekanan Udara (Mb) <i>Air Pressure (Mb)</i>		Angin Wind		Penyinaran Matahari <i>Duration of Sunshine (%)</i>
	Min <i>Min</i>	Maks <i>Max</i>	Kecepatan Rata-rata (Knot) <i>Average Velocity (Knot)</i>	Arah Angin Wind <i>Direction</i>	
(1)	(2)	(3)	(4)	(5)	(6)
Januari	1 004.6	1 014.6	12.0	BARAT	40.6
Februari	1 005.8	1 015.9	15.0	UTARA	49.5
Maret	1 005.4	1 015.6	15.0	SELATAN	64.7
April	1 005.6	1 016.0	14.0	UTARA	64.2
M e i	1 005.4	1 015.3	11.0	UTARA	61.5
J u n i	1 008.0	1 015.7	14.0	UTARA	61.0
J u l i	1 007.0	1 015.7	18.0	SELATAN	59.7
Agustus	1 007.6	1 016.5	13.0	SELATAN	60.9
September	1 007.0	1 016.4	16.0	BARAT LAUT	72.5
Oktober	1 006.8	1 018.2	12.0	UTARA	62.1
November	1 005.6	1 015.7	17.0	UTARA	60.2
Desember	1 006.4	1 015.2	12.0	UTARA	45.0
<b>Rata-rata Mean</b>	<b>1 006.3</b>	<b>1 015.9</b>	<b>14.1</b>		<b>58.5</b>

Sumber/ Source: Stasiun Meteorologi Buntok/ *Meteorological Station Buntok*

**Tabel 1.2.3 Rata-rata Jumlah Hari Hujan dan Curah Hujan Setiap Bulan di Kabupaten Barito Timur, 2018**

*Average Rainday and Rainfall of Each Month in Barito Timur Regency, 2018*

<b>Bulan</b> <i>Month</i>	<b>Curah Hujan (mm)</b> <i>Rainfall (mm)</i>	<b>Hari Hujan (hari)</b> <i>Rainday (day)</i>	<b>Jumlah (mm)</b> <i>Total (mm)</i>
(1)	(2)	(3)	(4)
Januari	26.1	21.0	113.8
Februari	95.3	21.0	435.0
Maret	54.9	22.0	302.5
April	33.6	20.0	168.2
Mei	17.6	20.0	123.9
Juni	25.3	14.0	72.6
Juli	64.4	9.0	111.1
Agustus	18.2	7.0	44.7
September	52.2	11.0	116.7
Oktober	71.0	16.0	244.8
November	84.9	20.0	381.2
Desember	61.7	23.0	354.0
<b>Rata-rata</b> <i>Mean</i>	<b>50.4</b>	<b>17.0</b>	<b>205.7</b>


Sumber/ Source: Stasiun Meteorologi Buntok/ *Meteorological Station Buntok*

# BAB 2

## PEMERINTAHAN

GOVERNMENT

### Jumlah Rukun Tetangga (RW) dan Rukun Warga (RW) Menurut Kecamatan





## PENJELASAN TEKNIS

## TECHNICAL NOTES

1. **Wilayah administratif** adalah lingkungan kerja perangkat pemerintah pusat yg menyelenggarakan tugas pemerintahan umum di daerah.
  2. **Anggota Dewan Perwakilan Rakyat Daerah (DPRD)** dipilih melalui pemilihan umum (pemilu) dan dilantik dalam masa jabatan lima tahun.
  3. **Susunan pemerintahan** Kabupaten Barito Timur periode 2014–2019 terdiri dari bupati, wakil bupati, dan Organisasi Perangkat Daerah (OPD).
  4. **Desa** adalah kesatuan masyarakat hokum yang memiliki batas wilayah yang berwenang untuk mengatur dan mengurus urusan pemerintahan, kepentingan masyarakat setempat berdasarkan prakarsa masyarakat, hak asal usul, dan/atau hak tradisional yang diakui dan dihormati dalam sistem pemerintahan Negara Kesatuan Republik Indonesia (UU No 6 Th 2014 Tentang Desa).
1. **Administrative Territory** is the working environment of the central government which performs the duties of general government in the regions.
  2. **Regional House of Representatives (DPRD)** members are elected through a general election and appointed for a five years membership.
  3. **The government structure** of the Barito Timur Regency period 2014–2019 consists of regent, vice regent, and performance unit (OPD).
  4. **Village** is a unitary law community with a territorial boundary that is authorized to regulate and administer government affairs, the interests of local communities based on community initiatives, rights of origin, and / or traditional rights recognized and respected in the system of government of the Unitary State of the Republic of Indonesia (Law No 6 Th 2014 About Villages).



5. **Kelurahan** adalah suatu wilayah yang dipimpin oleh seorang lurah sebagai perangkat daerah kabupaten dan daerah kota di bawah kecamatan (UU No 32 Th 2004).

5. **Ward** is a region headed by a lurah as a regional regency and under sub-district (Law No. 32 Th 2004).

<https://bartimkab.bps.go.id>

## ULASAN

## DESCRIPTION

**2.1 WILAYAH ADMINISTRATIF**

Kabupaten Barito Timur lahir tanggal 10 Juni 2002 dan beribukota di Tamiang Layang, Kecamatan Dusun Timur. Berdasarkan status hukum desa/kelurahan, Barito Timur terdiri atas 100 desa dan 3 kelurahan definitif yang tersebar di 10 kecamatan.

Sejak lahirnya, Kabupaten Barito Timur telah dipimpin oleh 3 orang bupati/pejabat. Bupati Barito Timur yang pertama adalah Gumarawan Panti, bupati kedua adalah Drs. H. Zain Alkim, dan bupati yang saat ini menjabat ialah Ampera A.Y. Mebas, SE. MM., dengan Wakil Bupati H. Suriansyah, S.K.M.

Pada pemilihan kepala daerah serentak tanggal 27 Juni 2018, bupati yang saat ini menjabat telah terpilih kembali untuk periode jabatan tahun 2018 sampai dengan tahun 2023 berpasangan dengan Habib Said Abdul Saleh.

**2.1 ADMINISTRATIVE AREA**

*Barito Timur has established on June 10<sup>th</sup> 2002 which capitalized in Tamiang Layang, Dusun Timur Subdistrict. According to the law status of villages/ward, Barito Timur consists of 100 villages and 3 wards which spread in 10 Subdistricts.*

*Since the establishment, Barito Timur has been managed by 3 regents. The first regent was Gumarawan Panti, the second regent was Drs. H. Zain Alkim, and current regent is Ampera A.Y. Mebas, SE. MM, with H. Suriansyah, S.K.M as vice-regent.*

*In the simultaneous regional elections on 27 June 2018, the currently serving regent has been re-elected for the 2018 to 2023 term of office paired with Habib Said Abdul Saleh.*

**2.2 DEWAN PERWAKILAN RAKYAT DAERAH**

Jumlah anggota DPRD Kabupaten Barito Timur adalah 25 orang yang terdiri atas 20 laki-laki dan 5 perempuan dari 9 partai politik. Jumlah ini tidak mengalami perubahan sejak hasil pemilu tahun 2014. DPRD Barito Timur secara rutin melakukan sidang paripurna dan telah menghasilkan berbagai keputusan daerah.

**2.3 PEGAWAI NEGERI SIPIL**

Banyaknya Pegawai Negeri Sipil (PNS) Daerah Barito Timur tahun 2018 mengalami penurunan sebanyak 4,98% dibandingkan tahun 2017 dari 3.912 orang menjadi 3.717 orang. Berdasarkan jenis kelamin, jumlah PNS perempuan lebih banyak dibandingkan laki-laki. Sementara berdasarkan pendidikan, Jumlah PNS terbanyak adalah S1, kemudian diikuti Diploma/Akademi, dan SLTA.

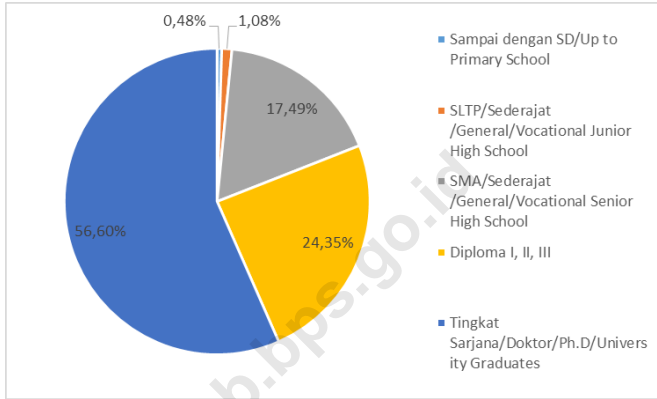
**2.2 THE REGIONAL HOUSE OF REPRESENTATIVE**

*Number Parliaments member of Barito Timur Regency are 25 members which consist of 20 male and 5 female from 9 political party. This amount is unchanged from the 2014 election result. They make council routinely and have made some parliament's decision.*

**2.1 CIVIL SERVANTS**

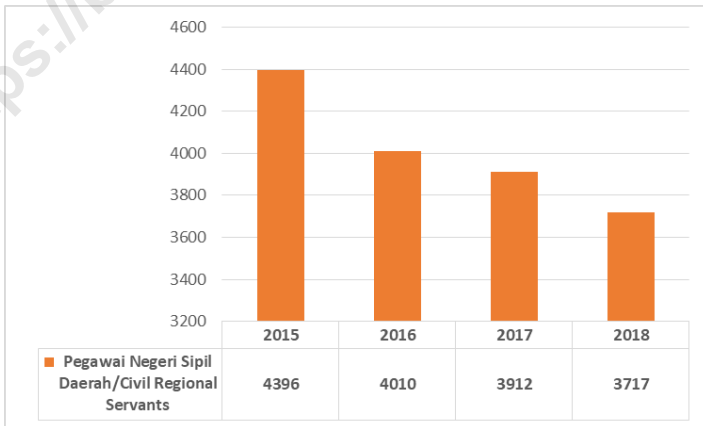
*Number of Local Civil Servants in Barito Timur in 2018 decreased as much as 4,98% compared to 2017 from 3.912 people to 3.717 people. Based on gender, the number of female civil servants is more than male civil servants. According to the education level, the greatest number of civil servants education is Bachelor, followed by Diploma/Academy, and Senior High School.*

**Gambar 2.1** Persentase Pegawai Negeri Sipil Daerah Menurut Tingkat Pendidikan dan Jenis Kelamin, 2018  
*Figure* Percentage of Civil Regional Servants by Educational Level and Sex, 2018



Sumber/Source: Badan Kepegawaian dan Pengembangan Sumber Daya Manusia Kabupaten Barito Timur/  
*Civil Agency and the Human Resources Development Service Barito Timur Regency*

**Gambar 2.2** Jumlah Pegawai Negeri Sipil Daerah Menurut Jenis Kelamin di Kabupaten Barito Timur, 2015-2018  
*Figure* Number of Civil Regional Servants by Sex in Barito Timur Regency, 2015-2018



Sumber/Source: Badan Kepegawaian dan Pengembangan Sumber Daya Manusia Kabupaten Barito Timur/  
*Civil Agency and the Human Resources Development Service Barito Timur Regency*



## 2.1 WILAYAH ADMINISTRATIF/ADMINISTRATIVE AREA

**Tabel 2.1.1 Jumlah Desa<sup>1</sup> Menurut Kecamatan di Kabupaten Barito Timur, 2015-2018**  
*Number of Village by Sub District in Barito Timur Regency, 2018*

Kecamatan Sub District	2014	2015	2016	2017	2018
(1)	(2)	(3)	(4)	(5)	(6)
010. Benua Lima	7	7	7	7	7
020. Dusun Timur	17	17	17	17	17
021. Paju Epat	9	9	9	9	9
030. Awang	11	11	11	11	11
040. Patangkep Tutui	10	10	10	10	10
050. Dusun Tengah	8	8	8	8	8
051. Raren Batuah	9	9	9	9	9
052. Paku	12	12	12	12	12
053. Karusen Janang	7	7	7	7	7
060. Pematang Karau	13	13	13	13	13
<b>Barito Timur</b>	<b>103</b>	<b>103</b>	<b>103</b>	<b>103</b>	<b>103</b>

Catatan/Note: <sup>1</sup>Termasuk Kelurahan dan Unit Permukiman Transmigrasi (UPT)/Include Transmigration Settlement Unit

Sumber/Source: Peraturan Kepala Badan Pusat Statistik Nomor 29 Tahun 2018 Tanggal; 15 Januari 2018 tentang Perubahan Atas Peraturan Kepala Badan Pusat Statistik Nomor 55 Tahun 2017 tentang Kode dan Nama Wilayah Kerja Statistik Tahun 2017/Chief Statistician Regulation Number 29/2018, January 15 2018, as a revision of Chief Statistician Regulation Number 55 of 2017 on Code and Name of Regional Level of Data Collection.

**Tabel 2.1.2 Jumlah Rukun Tetangga (RW) dan Rukun Warga (RW) Menurut Kecamatan di Kabupaten Barito Timur, 2018**  
*Table*  
*Number of Ward by Sub District in Barito Timur Regency, 2018*

Kecamatan Sub District	Rukun Tetangga (RT)	Rukun Warga (RW)
(1)	(2)	(3)
010. Benua Lima	28	7
020. Dusun Timur	83	-
021. Paju Epat	24	3
030. Awang	33	-
040. Patangkep Tutui	34	-
050. Dusun Tengah	81	12
051. Raren Batuah	54	8
052. Paku	48	-
053. Karusen Janang	31	1
060. Pematang Karau	67	9
<b>Barito Timur</b>	<b>455</b>	<b>40</b>

Sumber/Source: Badan Pemberdayaan Masyarakat dan Desa Kabupaten Barito Timur/Community and Village Empowerment Agency of barito Timur Regency

## 2.2 DEWAN PERWAKILAN RAKYAT DAERAH/THE REGIONAL HOUSE OF REPRESENTATIVE

**Tabel 2.2.1 Jumlah Anggota DPRD Menurut Partai Politik dan Jenis Kelamin di Kabupaten Barito Timur, 2018**

*Number of Members of The Regional House of Representative by Political Parties and Sex in Barito Timur Regency, 2018*

Partai Politik <i>Politic Party</i>	Anggota Dewan Perwakilan Rakyat Daerah <i>Members of The Regional House Of Representative</i>		
	Laki-laki <i>Male</i>	Perempuan <i>Female</i>	Jumlah <i>Total</i>
	(1)	(2)	(3)
1. Partai Golongan Karya	1	2	3
2. Partai Demokrasi Indonesia Perjuangan	4	-	4
3. Partai Amanat Nasional	2	-	2
4. Partai Persatuan Pembangunan	2	-	2
5. Partai Hati Nurani Rakyat	3	-	3
6. Partai Nasional Demokrat	1	1	2
7. Partai Gerindra	2	-	2
8. Partai Keadilan dan Persatuan Indonesia	2	2	4
9. Partai Demokrat	3	-	3
<b>Jumlah/Total</b>	<b>20</b>	<b>5</b>	<b>25</b>
<b>2017</b>	<b>20</b>	<b>5</b>	<b>25</b>

Sumber/Source: Sekretariat DPRD Kabupaten Barito Timur/Council Sekretariat of Barito Timur Regency



**Tabel 2.2.2 Jumlah Anggota DPRD Menurut Tingkat Pendidikan dan Jenis Kelamin di Kabupaten Barito Timur, 2018**

*Number of Members of The Regional House of Representative by Educational Level and Sex in Barito Timur Regency, 2018*

Partai Politik <i>Politic Party</i>	Anggota Dewan Perwakilan Rakyat Daerah <i>Members of The Regional House Of Representative</i>		
	Laki-laki <i>Male</i>	Perempuan <i>Female</i>	Jumlah <i>Total</i>
(1)	(2)	(3)	(4)
SLTA/Senior High School	10	-	10
Diploma I/II <i>Diploma I/II</i>	-	-	-
Akademi/Diploma III <i>Academy/Diploma III</i>	1	-	1
S1/bachelor	7	4	11
S2/Master	2	1	3
S3/Doctor	-	-	-
<b>Jumlah/Total</b>	<b>20</b>	<b>5</b>	<b>25</b>
<b>2017</b>	<b>20</b>	<b>5</b>	<b>25</b>

Sumber/Source: Sekretariat DPRD Kabupaten Barito Timur/Council Sekretariat of Barito Timur Regency

**Tabel 2.2.3 Jumlah Keputusan DPRD Menurut Jenis Keputusan di Kabupaten Barito Timur, 2018**

*Number of The Regional House of Representative Decision by Type of Decision in Barito Timur Regency, 2018*

<b>Jenis Keputusan</b> <i>Type of Decision</i>	<b>2014</b>	<b>2015</b>	<b>2016</b>	<b>2017</b>	<b>2018</b>
(1)	(2)	(3)	(4)	(5)	(6)
Peraturan Daerah	8	9	6	8	7
Keputusan DPRD	14	11	11	19	16
Keputusan Pimpinan DPRD	4	2	2	2	2
Keputusan Daerah	0	0	0	0	-
Rapat-rapat	110	81	162	270	139
Lainnya	20	0	0	0	-
<b>Jumlah/Total</b>	<b>156</b>	<b>103</b>	<b>181</b>	<b>299</b>	<b>164</b>

Sumber/Source: Sekretariat DPRD Kabupaten Barito Timur/Council Sekretariat of Barito Timur Regency

**2.3 SUMBER DAYA MANUSIA/HUMAN RESOURCES**

**Tabel 2.3.1 Jumlah Pegawai Negeri Sipil Daerah Menurut Jabatan dan Jenis Kelamin, 2017 dan 2018**

*Number of Civil Regional Servants by Occupation and Sex, 2017 and 2018*

Jabatan <i>Occupation</i>	2017		Jumlah <i>Total</i>
	Laki-laki <i>Male</i>	Perempuan <i>Female</i>	
(1)	(2)	(3)	(4)
Fungsional Tertentu <i>Specific Functional</i>	...	...	...
Fungsional Umum/Staf <i>General Functional</i>	...	...	...
Struktural/ <i>Structural</i>			
Eselon V/ <i>5<sup>th</sup> Echelon</i>	...	...	...
Eselon IV/ <i>4<sup>th</sup> Echelon</i>	...	...	...
Eselon III/ <i>3<sup>rd</sup> Echelon</i>	...	...	...
Eselon II/ <i>2<sup>nd</sup> Echelon</i>	...	...	...
Eselon I/ <i>1<sup>st</sup> Echelon</i>	...	...	...
Jumlah/ <i>Total</i>	...	...	...

Lanjutan Tabel/Continued Table 2.3.1

Jabatan <i>Occupation</i>	2018		
	Laki-laki <i>Male</i>	Perempuan <i>Female</i>	Jumlah <i>Total</i>
(1)	(5)	(6)	(7)
Fungsional Tertentu <i>Specific Functional</i>	707	1 338	2 045
Fungsional Umum/Staf <i>General Functional</i>	625	418	1 043
Struktural/ <i>Structural</i>			
Eselon V/5 <sup>th</sup> Echelon	4	4	8
Eselon IV/4 <sup>th</sup> Echelon	273	190	463
Eselon III/3 <sup>rd</sup> Echelon	99	31	130
Eselon II/2 <sup>nd</sup> Echelon	24	4	28
Eselon I/1 <sup>st</sup> Echelon	-	-	-
Jumlah/ <i>Total</i>	<b>1 732</b>	<b>1 985</b>	<b>3 717</b>

Sumber/*Source*: Badan Kepegawaian dan Pengembangan Sumber Daya Manusia Kabupaten Barito Timur/ *Civil Agency and the Human Resources Development Service Barito Timur Regency*

**Tabel 2.3.2 Jumlah Pegawai Negeri Sipil Daerah Menurut Tingkat Pendidikan dan Jenis Kelamin, 2017 dan 2018**

*Number of Civil Regional Servants by Educational Level and Sex, 2017 and 2018*

Tingkat Pendidikan <i>Educational Level</i>	2017		
	Laki-laki <i>Male</i>	Perempuan <i>Female</i>	Jumlah <i>Total</i>
(1)	(2)	(3)	(4)
Sampai dengan SD <i>Up to Primary School</i>	...	...	...
SLTP/Sederajat <i>General/Vocational Junior High School</i>	...	...	...
SMA/Sederajat <i>General/Vocational Senior High School</i>	...	...	...
Diploma I, II/Akta I, II <i>Diploma I, II/Akta I, II</i>	...	...	...
Diploma III/Akta III/Sarjana Muda <i>Diploma III/Akta III/Bachelor</i>	...	...	...
Tingkat Sarjana/Doktor/Ph.D <i>University Graduates</i>	...	...	...
Jumlah/ <i>Total</i>	...	...	...

Lanjutan Tabel/Continued Table 2.3.2

Tingkat Pendidikan <i>Educational Level</i>	2018		
	Laki-laki <i>Male</i>	Perempuan <i>Female</i>	Jumlah <i>Total</i>
(1)	(2)	(3)	(4)
Sampai dengan SD <i>Up to Primary School</i>	17	1	<b>18</b>
SLTP/Sederajat <i>General/Vocational Junior High School</i>	34	6	<b>40</b>
SMA/Sederajat <i>General/Vocational Senior High School</i>	401	249	<b>650</b>
Diploma I, II/Akta I, II <i>Diploma I, II/Akta I, II</i>	155	255	<b>410</b>
Diploma III/Akta III/Sarjana Muda <i>Diploma III/Akta III/Bachelor</i>	149	299	<b>448</b>
Tingkat Sarjana/Doktor/Ph.D <i>University Graduates</i>	957	1 147	<b>2 104</b>
<b>Jumlah/Total</b>	<b>1 732</b>	<b>1 985</b>	<b>3 717</b>

Sumber/Source: Badan Kepegawaian dan Pengembangan Sumber Daya Manusia Kabupaten Barito Timur/ *Civil Agency and the Human Resources Development Service Barito Timur Regency*

**Tabel 2.3.3 Jumlah Pegawai Negeri Sipil Daerah Menurut Tingkat Kepegangatan dan Jenis Kelamin, 2017 dan 2018**

*Number of The Regional House of Representative Decision by Type of Decision in Barito Timur Regency, 2018*

Pangkat/golongan/Ruang <i>Hierarchy</i>	Jenis Kelamin/Sex		
	Laki-Laki <i>Male</i>	Perempuan <i>Female</i>	Jumlah <i>Total</i>
(1)	(2)	(3)	(4)
1. I/A (Juru Muda)	3	-	3
2. I/B (Juru Muda Tingkat I)	3	-	3
3. I/C (Juru)	12	2	14
4. I/D (Juru Tingkat I)	11	2	13
<b>Golongan I/Range I</b>			
5. II/A (Pengatur Muda)	28	14	42
6. II/B (Pengatur Muda Tingkat I)	74	55	129
7. II/C (Pengatur)	188	108	296
8. II/D (Pengatur Tingkat I)	80	87	167
<b>Golongan II/Range II</b>			
9. III/A (Penata Muda)	199	346	545
10. III/B (Penata Muda Tingkat I)	227	330	557
11. III/C (Penata)	266	321	587
12. III/D (Penata Tingkat I)	229	233	462
<b>Golongan III/Range III</b>			
13. IV/A (Pembina)	228	266	494
14. IV/B (Pembina Tingkat I)	160	216	376
15. IV/C (Pembina Utama Muda)	23	5	28
16. IV/D (Pembina Utama Madya)	1	-	1
17. IV/E (Pembina Utama)	-	-	-
<b>Golongan III/Range III</b>			
<b>Jumlah/Total</b>	<b>1 732</b>	<b>1 985</b>	<b>3 717</b>

Sumber/Source: Badan Kepegawaian dan Pengembangan Sumber Daya Manusia Kabupaten Barito Timur/ Civil Agency and the Human Resources Development Service Barito Timur Regency

**Tabel 2.3.4 Jumlah Pegawai Negeri Sipil Daerah Menurut Jenis Kelamin di Kabupaten Barito Timur, 2015-2018**  
*Number of Civil Regional Servants by Sex in Barito Timur Regency, 2015-2018*

Tahun <i>Year</i>	Pegawai Negeri Sipil <i>Civil Servant</i>		
	Laki-Laki <i>Male</i>	Perempuan <i>Female</i>	Jumlah <i>Total</i>
	(2)	(3)	(4)
2015	2 095	2 301	4 396
2016	1 920	2 090	4 010
2017	1 841	2 071	3 912
2018	1 732	1 985	3 717

Sumber/Source: Badan Kepegawaian dan Pengembangan Sumber Daya Manusia Kabupaten Barito Timur / *Civil Agency and the Human Resources Development Service Barito Timur Regency*



**Tabel 2.3.5 Jumlah Pegawai Negeri Sipil Daerah Menurut Dinas/Instansi Pemerintah dan Tingkat Pendidikan di Kabupaten Barito Timur, 2018**

*Number of Local Civil Servants by Department/Public Institutions and Education Attainment in Barito Timur Regency, 2018*

Instansi Pemerintah <i>Institute Government</i>	Tingkat Pendidikan/ <i>Education Attainment</i>						
	SD	SL TP	SL TA	Aka de mi/ Dip lo ma	S1	S2	S3
(1)	(2)	(3)	(4)	(5)	(6)	(7)	(8)
Sekretariat Daerah	-	3	53	13	68	71	-
Sekretariat DPRD	1	2	11	1	21	1	-
Inspektorat	-	1	3	2	19	6	-
Badan Perencanaan Pembangunan Daerah	-	-	7	1	24	8	-
Badan Kepegawaian dan Pengembangan Sumber Daya Manusia	-	-	3	3	24	5	-
Badan Kesatuan Bangsa dan Politik	-	1	10	2	12	3	-
Dinas Ketahanan Pangan	-	-	9	3	19	2	-
Dinas Lingkungan Hidup	-	-	7	5	22	7	-
Dinas Pemberdayaan Masyarakat dan Desa	-	-	4	5	19	1	-
Dinas Pengendalian Penduduk dan Keluarga Berencana	-	1	3	4	10	3	-
Dinas Pemberdayaan Perempuan dan Perlindungan Anak	-	-	10	-	14	6	-
Dinas Kependudukan & Cat. Sipil	1	-	13	5	11	1	-
Dinas Kesehatan	-	2	25	83	53	20	-
Dinas Koperasi, Usaha Kecil Menengah dan Perindustrian	-	-	17	4	19	1	-

Lanjutan Tabel/Continued Table 2.3.5

Instansi Pemerintah <i>Institute Government</i>	Tingkat Pendidikan/ <i>Education Attainment</i>						
	SD	SL TP	SL TA	Aka demi /Dipl oma	S1	S2	S3
(1)	(2)	(3)	(4)	(5)	(6)	(7)	(8)
Dinas Pekerjaan Umum dan Penataan Ruang	1	2	14	11	37	6	-
Dinas Kebudayaan, Pariwisata, Kepemudaan dan Olahraga	1	-	14	6	19	-	-
Badan Pendapatan Daerah	-	1	7	2	21	6	-
Dinas Pendidikan	-	-	11	8	17	7	-
Badan Pengelolaan Keuangan & Aset Daerah	-	1	6	7	19	13	-
Dinas Komunikasi dan Informatika	-	-	9	2	16	4	-
Dinas Perhubungan	-	1	14	7	18	4	-
Dinas Pertanian	-	2	28	34	109	7	-
Dinas Sosial	-	-	10	4	7	2	-
Dinas Penanaman Modal dan Pelayanan Terpadu Satu Pintu	-	-	2	1	11	3	-
Dinas Perdagangan	-	-	8	4	18	4	-
Dinas Perikanan	1	1	6	5	14	-	-
Dinas Perpustakaan dan Kearsipan	-	-	5	-	15	5	-
Dinas Perumahan dan Kawasan Permukiman	-	-	4	2	11	6	-
Dinas Tenaga Kerja dan Transmigrasi	-	1	6	3	20	5	-
Satuan Polisi Pamong Praja dan Pemadam Kebakaran	0	38	3	5	18	4	-
Kantor Camat Awang	1	1	15	5	4	2	-
Kantor Camat Benua Lima	-	1	9	-	7	1	-

**Lanjutan Tabel/Continued Table 2.2.5**

Instansi Pemerintah <i>Institute Government</i>	Tingkat Pendidikan/ <i>Education Attainment</i>						
	SD	SL TP	SL TA	Aka demi /Dipl oma	S1	S2	S3
(1)	(2)	(3)	(4)	(5)	(6)	(7)	(8)
Kantor Camat Dusun Tengah	1	-	10	-	9	2	-
Kantor Camat Dusun Timur	-	1	9	1	10	2	-
Kantor Camat Karusen Janang	-	-	16	3	6	1	-
Kantor Camat Paju Epat	-	-	5	1	8	1	-
Kantor Camat Paku	-	1	12	-	12	-	-
Kantor Camat Patangkep Tutui	-	2	10	1	6	2	-
Kantor Camat Pematang Karau	-	-	21	1	4	1	-
Kantor Camat Raren Batuah	1	-	8	2	7	3	-
Kelurahan Tamiang Layang	-	-	4	2	3	1	-
Kelurahan Ampah Kota	-	-	4	1	4	1	-
Kelurahan Taniran	-	-	2	1	4	1	-
UPTD Puskesmas Tamiang Layang	-	1	9	30	15	1	-
UPTD Puskesmas Ampah	-	-	10	26	13	3	-
UPTD Puskesmas Pasar Panas	-	-	9	17	7	2	-
UPTD Puskesmas Hayaping	-	-	5	12	4	-	-
UPTD Puskesmas Bentot	-	-	4	21	6	1	-
UPTD Puskesmas Bambulung	-	-	6	14	6	1	-
UPTD Puskesmas Unsum	-	-	3	14	4	-	-
UPTD Puskesmas Tampa	-	-	1	17	7	-	-

Lanjutan Tabel/Continued Table 2.2.5

Instansi Pemerintah <i>Institute Government</i>	Tingkat Pendidikan/ <i>Education Attainment</i>						
	SD	SL TP	SL TA	Aka- dem i/Dip - lom a	S1	S2	S3
(1)	(2)	(3)	(4)	(5)	(6)	(7)	(8)
UPTD Puskesmas Telang Siong	-	-	1	16	9	-	-
UPTD Puskesmas Edison Jaar	-	-	4	19	9	-	-
UPTD Puskesmas Dayu	-	-	3	25	6	-	-
UPT Disdik Kec. Awang	-	-	-	3	2	1	-
UPT Disdik Kec. Benua Lima	-	-	1	-	1	1	-
UPT Disdik Kec. Dusun Tengah	-	-	6	6	2	-	-
UPT Disdik Kec. Dusun Timur	-	-	2	7	1	-	-
UPT Disdik Kec. Karusen Janang	-	-	1	3	2	1	-
UPT Disdik Kec. Paju Epat	-	-	2	2	1	-	-
UPT Disdik Kec. Paku	-	-	-	4	3	1	-
UPT Disdik Kec. Patangkep Tutui	-	-	2	1	4	-	-
UPT Disdik Kec. Pematang Karau	-	-	5	1	3	-	-
UPT Disdik Kec. Raren Batuah	-	-	1	-	3	-	-
SMP Negeri Kab. Bartim	1	5	22	68	260	7	-
SD Kabupaten Barito Timur	9	6	69	340	713	3	-
TK Se-Kabupaten Barito Timur	-	-	2	11	38	-	-
<b>Jumlah/Total</b>	<b>18</b>	<b>75</b>	<b>615</b>	<b>904</b>	<b>1 908</b>	<b>197</b>	<b>-</b>
<b>2017</b>	<b>24</b>	<b>46</b>	<b>734</b>	<b>1 081</b>	<b>1 876</b>	<b>151</b>	<b>-</b>

Sumber/Source: Badan Kepegawaian dan Pengembangan Sumber Daya Manusia Kabupaten Barito Timur/ *Civil Agency and the Human Resources Development Service Barito Timur Regency*

**Tabel 2.3.6 Jumlah Pegawai Negeri Sipil Daerah Menurut Dinas/Instansi Pemerintah dan Golongan di Kabupaten Barito Timur, 2018**  
*Number of Local Civil Servants by Department/Public Institutions and Groups in Barito Timur Regency, 2018*

Instansi Pemerintah <i>Institute Government</i>	Golongan <i>Group</i>				Jumlah <i>Total</i>
	I	II	III	IV	
(1)	(2)	(3)	(4)	(5)	(6)
Sekretariat Daerah	2	51	85	16	154
Sekretariat DPRD	3	11	19	4	37
Inspektorat	-	4	20	7	31
Badan Perencanaan Pembangunan Daerah	-	6	28	6	40
Badan Kepegawaian dan Pengembangan Sumber Daya Manusia	-	1	29	5	35
Badan Kesatuan Bangsa dan Politik	-	8	15	5	28
Dinas Ketahanan Pangan	-	7	22	4	33
Dinas Lingkungan Hidup	-	6	32	3	41
Dinas Pemberdayaan Masyarakat dan Desa	-	5	21	3	29
Dinas Pengendalian Penduduk dan Keluarga Berencana	1	1	13	6	21
Dinas Pemberdayaan Perempuan dan Perlindungan Anak	-	7	18	5	30
Dinas Kependudukan & Cat. Sipil	1	11	14	5	31
Dinas Kesehatan	-	31	142	10	183
Dinas Koperasi, Usaha Kecil Menengah dan Perindustrian	-	15	23	3	41
Dinas Pekerjaan Umum dan Penataan Ruang	2	19	46	4	71
Dinas Kebudayaan, Pariwisata, Kepemudaan dan Olahraga	1	9	22	8	40
Badan Pendapatan Daerah	-	5	29	3	37

Lanjutan Tabel/Continued Table 2.3.6

Instansi Pemerintah <i>Institute Government</i>	Golongan <i>Group</i>				Jumlah <i>Total</i>
	I	II	III	IV	
(1)	(2)	(3)	(4)	(5)	(6)
Dinas Pendidikan	-	8	16	19	43
Badan Pengelolaan Keuangan & Aset Daerah	1	7	33	5	46
Dinas Komunikasi dan Informatika	-	9	18	4	31
Dinas Perhubungan	-	9	30	5	44
Dinas Pertanian	1	25	14 5	9	180
Dinas Sosial	-	2	17	4	23
Dinas Penanaman Modal dan Pelayanan Terpadu Satu Pintu	-	2	12	3	17
Dinas Perdagangan	-	9	21	4	34
Dinas Perikanan	2	7	15	3	27
Dinas Perpustakaan dan Kearsipan	-	4	15	6	25
Dinas Perumahan dan Kawasan Permukiman	-	3	18	2	23
Dinas Tenaga Kerja dan Transmigrasi	1	6	26	2	35
Satuan Polisi Pamong Praja dan Pemadam Kebakaran	-	42	22	4	68
Kantor Camat Awang	2	14	7	2	25
Kantor Camat Benua Lima	1	7	9	1	18
Kantor Camat Dusun Tengah	1	7	12	2	22
Kantor Camat Dusun Timur	-	10	11	2	23
Kantor Camat Karusen Janang	-	12	12	2	26
Kantor Camat Paju Epat	-	4	9	2	15
Kantor Camat Paku	1	9	13	2	25
Kantor Camat Patangkep Tutui	1	10	9	1	21

**Lanjutan Tabel/Continued Table 2.3.6**

Instansi Pemerintah <i>Institute Government</i>	Golongan <i>Group</i>				Jumlah <i>Total</i>
	I	II	III	IV	
(1)	(2)	(3)	(4)	(5)	(6)
Kantor Camat Pematang Karau	-	15	11	1	27
Kantor Camat Raren Batuah	1	7	11	2	21
Kelurahan Tamiang Layang	-	4	6	-	10
Kelurahan Ampah Kota	-	2	8	-	10
Kelurahan Taniran	-	1	7	-	8
UPTD Puskesmas Tamiang Layang	-	11	4	1	56
UPTD Puskesmas Ampah	-	17	35	-	52
UPTD Puskesmas Pasar Panas	-	6	28	1	35
UPTD Puskesmas Hayaping	-	9	11	1	21
UPTD Puskesmas Bentot	-	15	17	-	32
UPTD Puskesmas Bambulung	-	7	20	-	27
UPTD Puskesmas Unsum	-	3	18	-	21
UPTD Puskesmas Tampa	-	6	18	1	25
UPTD Puskesmas Telang Siong	-	7	19	-	26
UPTD Puskesmas Edison Jaar	-	10	20	2	32
UPTD Puskesmas Dayu	-	6	28	-	34
UPT Disdik Kec. Awang	-	-	2	4	6
UPT Disdik Kec. Benua Lima	-	-	1	2	3
UPT Disdik Kec. Dusun Tengah	-	1	8	5	14
UPT Disdik Kec. Dusun Timur	-	2	1	7	10

Lanjutan Tabel/*Continued Table 2.3.6*

Instansi Pemerintah <i>Institute Government</i>	Golongan <i>Group</i>				Jumlah <i>Total</i>
	I	II	III	IV	
(1)	(2)	(3)	(4)	(5)	(6)
UPT Disdik Kec. Karusen Janang	-	-	2	5	7
UPT Disdik Kec. Paju Epat	-	-	2	3	5
UPT Disdik Kec. Paku	-	-	1	7	8
UPT Disdik Kec. Patangkep Tutui	-	-	3	4	7
UPT Disdik Kec. Pematang Karau	-	4	1	4	9
UPT Disdik Kec. Raren Batuah	-	-	3	1	4
SMP Negeri Kab. Bartim	6	16	209	132	363
SD Kabupaten Barito Timur	5	79	539	517	1 140
TK Se-Kabupaten Barito Timur	-	2	30	19	51
<b>Jumlah/Total</b>	<b>33</b>	<b>633</b>	<b>2 151</b>	<b>900</b>	<b>3 717</b>
<b>2017</b>	<b>41</b>	<b>780</b>	<b>2 202</b>	<b>889</b>	<b>3 912</b>

Sumber/*Source*: Badan Kepegawaian dan Pengembangan Sumber Daya Manusia Kabupaten Barito Timur/ *Civil Agency and the Human Resources Development Service Barito Timur Regency*



**Tabel 2.3.7 Jumlah Personil Satuan Polisi Pamong Praja menurut Status di Kabupaten Barito Timur, 2018**

*Number of Personnels Satuan Civil Service Police Unit by Status in Barito Timur Regency, 2018*

<b>Status</b>	<b>2017</b>	<b>2018</b>
<i>Status</i>		
(1)	(2)	(3)
PNS	67	68
Banpol	398	298
<b>Jumlah/Total</b>	<b>465</b>	<b>431</b>

Sumber/Source: Satuan Polisi Pamong Praja Kabupaten Barito Timur/ *Civil service police Unit of Barito Timur Regency*

**Tabel 2.3.8 Jumlah Pegawai Negeri Sipil Pusat Menurut Dinas/Instansi Pemerintah dan Golongan di Kabupaten Barito Timur, 2018**  
*Number of Center Government Civil Servants by Public Institutions and Groups in Barito Timur Regency, 2018*

Instansi Pemerintah <i>Institute Government</i>	Golongan <i>Group</i>				Jumlah <i>Total</i>
	I	II	III	IV	
(1)	(2)	(3)	(4)	(5)	(6)
Kementrian Agama	...	...	...	...	...
Kejaksaan RI	-	4	15	1	20
Badan Pusat Statistik	-	2	16	1	19
Badan Pertanahan Nasional	-	6	10	1	17
Kementrian Hukum dan HAM RI	-	15	6	-	21
Kementrian Keuangan	...	...	...	...	...

Sumber/*Source*: Kejaksaan RI, Badan Pusat Statistik, Badan Pertanahan Nasional, Kementrian Hukum dan HAM RI

**2.4 KEUANGAN PEMERINTAH/GOVERNMENT FINANCE**

**Tabel 2.4.1 Realisasi Penerimaan Pemerintah Kabupaten Barito Timur Menurut Jenis Penerimaan Kabupaten Barito Timur (Juta Rupiah), 2016–2018**

*Actual Receipt of Barito Timur Regency by Type of Receipt Barito Timur Regency (Million Rupiahs), 2016–2018*

Jenis Penerimaan <i>Kind of Receipt</i>	2016	2017	2018
(1)	(2)	(3)	(4)
<b>1. PENDAPATAN/Revenue</b>			
<b>1.1 PENDAPATAN ASLI DAERAH/ Original Local Government Revenue</b>	<b>34 431,77</b>	<b>100 370,17</b>	<b>47 823,93</b>
1.1.1 Pajak Daerah/Local Taxes	7 048,18	51 907,82	11 350,42
1.1.2 Retribusi Daerah/Retribution	2 722,71	2 448,46	2 060,49
1.1.3 Pendapatan Hasil Pengelolaan Kekayaan Daerah yg Dipisahkan/ Management of Separated Reg. Gov. Wealth	6 470,00	8 638,91	8 635,18
1.1.4 Lain-lain PAD Yang Sah/Other Original Local Gov. Revenue	18 190,88	37 374,99	25 777,84
<b>1.2 PENDAPATAN TRANSFER/Revenue</b>	<b>716 144,57</b>	<b>635 846,06</b>	<b>733 122,74</b>
<b>1.2.1 TRANSFER PEMERINTAH PUSAT-DANA PERIMBANGAN/ Balanced Budget</b>	<b>690 787,00</b>	<b>609 128,86</b>	<b>673 685,66</b>
1.2.1.1 Bagi Hasil Pajak/Tax Sharing	23 638,63	15 671,48	23 148,64
1.2.1.2 Bagi Hasil Bukan Pajak/ Sumber Daya Alam/ Non Tax/Natural Resources Sharing	41 515,87	37 352,13	52 966,13
1.2.1.3 Dana Alokasi Umum/ General Allocation Funds	482 815,50	477 145,71	478 975,19
1.2.1.4 Dana Alokasi Khusus/ Special Allocation Funds	52 363,89	78 959,56	118 595,70

Lanjutan Tabel/Continued Table 2.4.1

Jenis Penerimaan <i>Kind of Receipt</i>	2016	2017	2018
(1)	(2)	(3)	(4)
<b>1.2.2 TRANSFER PEMERINTAH PUSAT LAINNYA/Other Central Government Transfer</b>	<b>1 212,54</b>	<b>26 717,20</b>	<b>59 437,08</b>
1.2.2.1 Dana Otonomi Khusus / <i>Special Autonomy Fund</i>	-	-	-
1.2.2.2 Dana Penyesuaian / <i>Adjustment Fund</i>	1 212,54	-	27 750,00
1.2.2.3 Pendapatan Bagi Hasil Pajak / <i>Tax Revenue Share Income</i>	24 145,02	26 567,20	30 187,08
1.2.2.4 Pendapatan Bagi Hasil Lainnya / <i>Other Profit Share Revenues</i>	-	150,00	1 500,00
<b>1.3 LAIN-LAIN PENDAPATAN YANG SAH/ MISCELLANEOUS REVENUE</b>	<b>106 754,62</b>	<b>79 132,16</b>	<b>85 571,70</b>
1.3.1 Pendapatan Hibah / <i>Grant Revenue</i>	31 069,45	1 680,66	13 787,12
1.3.2 Pendapatan Dana Darurat / <i>Emergency Fund Income</i>	-	-	-
1.3.3 Pendapatan lainnya / <i>Other income</i>	75 685,16	77 451,51	73 784,58
<b>JUMLAH PENDAPATAN/ Total Receipt</b>	<b>857 330,97</b>	<b>815 348,40</b>	<b>868 518,37</b>

Sumber/Source: BPKAD- Badan pengelolaan Keuangan dan Set Daerah Kabupaten Barito Timur/BPKAD-Regional Financial and Assets Management Office of Barito Timur Regency

**Tabel 2.4.2 Realisasi Pengeluaran Pemerintah Kabupaten Barito Timur Menurut Jenis Pengeluaran Kabupaten Barito Timur (Juta Rupiah), 2016–2018**

*Actual Expenditure of Barito Timur Regency by Type of Expenditure Barito Timur Regency (Million Rupiahs), 2016–2018*

Jenis Pengeluaran <i>Kind of Expenditure</i>	2016	2017	2018
(1)	(2)	(3)	(4)
<b>2. BELANJA/ <i>Expenditure</i></b>			
<b>2.1 BELANJA OPERASI/ <i>Expenditure Operations</i></b>	<b>616 963,94</b>	<b>579 163,70</b>	<b>613 078,28</b>
2.1.1 Belanja Pegawai/ <i>Employee Expenditure</i>	324 439,56	322 437,62	343 682,91
2.1.2 Belanja Barang dan Jasa / <i>Expenditure for Goods and Services</i>	250 503,50	217 875,87	218 191,07
2.1.3 Belanja Bunga / <i>Interest Expenditure</i>	-	-	-
2.1.4 Belanja Subsidi / <i>Subsidy Expenditures</i>	450,00	450,00	450,00
2.1.5 Belanja Hibah / <i>Expenditure Grants</i>	41 302,21	38 016,69	49 864,78
2.1.6 Belanja Bantuan Sosial / <i>Expenditure for Social Assistance</i>	268,66	383,52	889,52
2.1.7 Belanja Bantuan Keuangan / <i>Spending Financial Aid</i>	-	-	-
<b>2.2 BELANJA MODAL / <i>Expenditure Capital</i></b>	<b>158 394,99</b>	<b>127 558,20</b>	<b>92 281,18</b>
2.2.1 Belanja Tanah / <i>Land Expenditure</i>	710,00	360,76	439,74
2.2.2 Belanja Peralatan dan Mesin / <i>Expenditure Equipment and Machinery</i>	20 289,30	10 598,61	20 498,86

Lanjutan Tabel/Continued Table 2.4.2

Jenis Pengeluaran <i>Kind of Expenditures</i>	2016	2017	2018
(1)	(2)	(3)	(4)
2.2.3 Belanja Gedung dan Bangunan/ <i>Expenditure Building</i>	35 457,88	17 096,32	12 019,05
2.2.4 Belanja Jalan, Irigasi, dan Jaringan / <i>Expenditure Road, Irrigation and Network</i>	100 508,95	96 778,53	56 770,07
2.2.5 Belanja Aset Tetap Lainnya / <i>Expenditure Other Fixed Assets</i>	1 131,17	2 674,43	2 418,96
2.2.6 Belanja Aset Lainnya / <i>Expenditure for other assets</i>	297,67	49,55	134,50
<b>2.3 BELANJA TIDAK TERDUGA / <i>Expenditure Unexpected</i></b>	-	-	-
2.3.1 Belanja Tidak Terduga / <i>Expenditure Unexpected</i>	-	-	-
<b>2.4 TRANSFER / <i>Transfer</i></b>	<b>122 869,34</b>	<b>146 076,91</b>	<b>141 627,07</b>
<b>2.4.1 TRANSFER BAGI HASIL PENDAPATAN / <i>Transfer For Income Results</i></b>	<b>2 234,65</b>	<b>6 755,52</b>	-
2.4.1.1 Bagi Hasil Pajak / <i>Tax Revenue Share</i>	1 569,58	4 840,47	-
2.4.1.2 Bagi Hasil Retribusi / <i>Revenue Retribution</i>	-	-	-
2.4.1.3 Bagi Hasil Pendapatan lainnya/ <i>Others Revenue</i>	665,06	1 915,06	-
<b>2.4.2 TRANSFER BANTUAN KEUANGAN / <i>Transfer of Financial Assistance</i></b>	<b>120 634,68</b>	<b>139 321,39</b>	<b>141 627,07</b>
2.4.2.1 Transfer Bantuan Keuangan Ke Pemerintah Daerah Lainnya / <i>Transfer of Financial Assistance to Other Regional Governments</i>	245,00	655,00	505,00

**Lanjutan Tabel/Continued Table 2.4.2**

<b>Jenis Pengeluaran</b> <i>Kind of Expenditures</i>	<b>2016</b>	<b>2017</b>	<b>2018</b>
(1)	(2)	(3)	(4)
2.4.2.2 Transfer Bantuan Keuangan ke Desa/ <i>Transfer of Financial Assistance to the Village</i>	119 919,46	138 120,40	140 576,08
2.4.2.3 Transfer Bantuan Keuangan Lainnya / <i>Other Financial Aid Transfers</i>	470,22	545,99	545,99
<b>JUMLAH BELANJA DAN TRANSFER / Total</b>	<b>898 228,27</b>	<b>852 798,82</b>	<b>705 359,46</b>
<b>SURPLUS /(DEFISIT)</b>	<b>(40 897,30)</b>	<b>(37 450,41)</b>	<b>21 531,84</b>

Sumber/Source: BPKAD- Badan pengelolaan Keuangan dan Set Daerah Kabupaten Barito Timur/BPKAD-Regional Financial and Assets Management Office of Barito Timur Regency

**Tabel 2.4.3 Realisasi Pengeluaran Pembiayaan Pemerintah Kabupaten Barito Timur (Juta Rupiah), 2015–2018**  
*Actual Financing Expenditure of Barito Timur Government (Million Rupiahs), 2015–2018*

Jenis Pengeluaran <i>Kind of Expenditure</i>	2016	2017	2018
(1)	(2)	(3)	(4)
<b>3. PEMBIAYAAN /Financing</b>			
<b>3.1 PENERIMAAN DAERAH/ <i>Regional Admission</i></b>	<b>94 504,39</b>	<b>46 026,73</b>	<b>8 558,38</b>
3.1.1 Penggunaan Sisa Lebih Perhitungan Anggaran (SILPA) / <i>Use of Time Over Budget Calculation</i>	93 504,39	46 207,09	8 576,31
3.1.2 Pencairan Dana Cadangan / <i>Proposed Fund Disbursement</i>	-	-	-
3.1.3 Hasil Penjualan Aset/ Kekayaan Daerah yg Dipisahkan / <i>Proceeds from the Separation of Regional Assets / Wealth Sales</i>	-	-	-
3.1.4 Penerimaan Pinjaman Daerah / <i>Regional Loan Receipts</i>	1 000,00	-	-
3.1.5 Penerimaan Kembali Pemberi Pinjaman Daerah	-	-	-
3.1.6 Penerimaan Piutang Daerah	-	-	-
3.1.7 Koreksi SILPA	-	(180,36)	(17,93)



**Lanjutan Tabel/Continued Table 2.4.3**

<b>Jenis Pengeluaran</b> <i>Kind of Expenditure</i>	<b>2016</b>	<b>2017</b>	<b>2018</b>
(1)	(2)	(3)	(4)
<b>3.2 PENGELUARAN DAERAH</b>	<b>7 400,00</b>	-	-
3.2.1 Pembentukan Dana Cadangan	-	-	-
3.2.2 Penyertaan Modal (Investasi) Pemerintah Daerah	7 400,00	-	-
3.2.3 Pembayaran Pokok Utang	-	-	-
3.2.4 Pemberian Pinjaman Daerah	-	-	-
3.2.5 Pengembalian Penerimaan	-	-	-
<b>PEMBIAYAAN NETTO</b>	<b>87 104,39</b>	<b>46 026,73</b>	<b>8 558,38</b>
<b>SISA LEBIH PEMBIAYAAN ANGGARAN (SILPA)</b>	<b>46 207,09</b>	<b>8 576,31</b>	<b>30 090,22</b>

Sumber/Source: BPKAD- Badan pengelolaan Keuangan dan Set Daerah Kabupaten Barito Timur/BPKAD-Regional Financial and Assets Management Office of Barito Timur Regency

# BAB 3

## KEPENDUDUKAN DAN KETENAGAKERJAAN

POPULATION AND EMPLOYMENT

### Jumlah Penduduk Menurut Jenis Kelamin

2018

jiwa  
**63.689**

Laki-laki

TOTAL PENDUDUK

**123.557**

jiwa

jiwa  
**59.868**

Perempuan





## PENJELASAN TEKNIS

1. **Sumber utama data kependudukan** adalah sensus penduduk yang dilaksanakan setiap sepuluh tahun sekali. Sensus Penduduk telah dilaksanakan sebanyak enam kali sejak Indonesia merdeka yaitu tahun 1961, 1971, 1980, 1990, 2000, dan 2010. Dalam publikasi ini, data hasil SP2010 yang disajikan merupakan angka tetap atau dari hasil pengolahan.
2. **Kepadatan penduduk** adalah banyaknya penduduk per kilometer persegi.
3. **Rasio jenis kelamin** adalah perbandingan antara banyaknya penduduk laki-laki dengan banyaknya penduduk perempuan pada suatu daerah dan waktu tertentu. Biasanya dinyatakan dengan banyaknya penduduk laki-laki untuk 100 penduduk perempuan.
4. **Rumah tangga** adalah seseorang atau sekelompok orang yang mendiami sebagian atau seluruh bangunan fisik/sensus, dan biasanya tinggal bersama serta pengelolaan makanan dari satu dapur. Yang dimaksud makan dari satu dapur

## TECHNICAL NOTES

1. *The main source of demographic data is the population census, which is conducted every ten years. Population Census has been conducted six times since Indonesia's independence: 1961, 1971, 1980, 1990, 2000, and 2010. In this publication, the SP2010 data that presented is a final figure or from the results of processing.*
2. *Population density is the number of inhabitants per square kilometer.*
3. *Sex ratio is the ratio of males and females population in a given area and time. Usually it expressed by the number of males for every 100 females population.*
4. *Household is an individual or group of people living in a physical/census building unit or part of it and usually commit on a common provision for food and other essential of living. Common provision for food means one*

adalah jika pengurusan kebutuhan sehari-harinya dikelola bersama-sama menjadi satu.

5. **Rata-rata anggota rumah tangga** adalah angka yang menunjukkan rata-rata jumlah anggota rumah tangga per rumah tangga.
6. **Sumber utama data ketenagakerjaan** adalah Survei Angkatan Kerja Nasional (Sakernas). Survei ini khusus dirancang untuk mengumpulkan informasi/data ketenagakerjaan.
7. **Penduduk usia kerja** adalah penduduk yang berumur 15 tahun ke atas.
8. **Angkatan kerja** adalah penduduk usia kerja (15 tahun ke atas) yang bekerja, atau punya pekerjaan namun sementara tidak bekerja dan pengangguran.
9. **Bekerja** adalah melakukan pekerjaan dengan maksud memperoleh atau membantu memperoleh pendapatan atau keuntungan dan lamanya bekerja paling sedikit satu jam secara terus menerus dalam seminggu yang lalu (termasuk pekerja keluarga tanpa upah yang

*organizing daily needs for all of household members.*

5. **Average household size** is the average number of household members per household.
6. **The main source of employment data** is National Labour Force Survey (Sakernas). This survey is specifically designed to collect information on labour force statistics.
7. **Working age population** is persons of 15 years and over.
8. **Labor force or economically active** are persons of 15 years and over, who in the previous week were working, temporarily absent from work but having jobs and unemployment.
9. **The concept of working** means activity intended to earn income by doing work or helping to do work at least one hour continuously during the reference week (including unpaid family workers for any economic activity).

membantu dalam suatu usaha/kegiatan ekonomi).

10. **Lapangan usaha** adalah bidang kegiatan dari pekerjaan/tempat bekerja dimana seseorang bekerja. Klasifikasi lapangan usaha mengikuti Klasifikasi Baku Lapangan Usaha Indonesia (KBLI) dalam satu digit.

10. **Industry field** of a person's activity or establishment. The classification of industries follows the Indonesia Standard Industrial Classification (KBLI) in one digit.

<https://bartimkab.bps.go.id>



<b>ULASAN</b>	<b>DESCRIPTION</b>
<b>3.1 KEPENDUDUKAN</b>	<b>3.1 POPULATION</b>
<p>Penduduk Kabupaten Barito Timur tahun 2018 adalah sebanyak 123.557 jiwa, terdiri atas 51,54% laki-laki dan 48,45% perempuan dengan kepadatan penduduk yang tergolong jarang, yakni sekitar 31-32 jiwa per km<sup>2</sup>.</p>	<p><i>Number of Barito Timur Regency population in 2018 are 123,557 people, consists of 51.54% males and 48.45% females with the density population rate is considered to be fairly low only 31 or 32 people/km<sup>2</sup>.</i></p>
<p>Jumlah Rumah Tangga tahun 2018 sebanyak 32.493 rumah tangga yang tersebar di 10 kecamatan. Kecamatan dengan jumlah penduduk tertinggi adalah Dusun Timur dengan penduduk 31.846 jiwa. Kecamatan dengan kepadatan penduduk tertinggi adalah Kecamatan Dusun Tengah dengan kepadatan 71-72 jiwa/km<sup>2</sup>. Sedangkan kecamatan dengan jumlah dan kepadatan penduduk terendah adalah Kecamatan Paju Epat dengan jumlah penduduk 5.116 jiwa dan kepadatan penduduk 7 jiwa/km<sup>2</sup>.</p>	<p><i>Number of households in 2018 is 32,493 households which spread in 10 Subdistricts. The Subdistrict with highest population is Dusun Timur with 31.846 peoples. The Subdistrict with the highest density is Dusun Tengah Subdistrict with 71 Or 72 people/km<sup>2</sup> density. While the Subdistrict with lower population and density is Paju Epat Subdistrict with 5,116 people population and 7 people/km<sup>2</sup> density.</i></p>
<b>3.2 KETENAGAKERJAAN</b>	<b>3.2 EMPLOYMENT</b>
<p>Tingkat Partisipasi Angkatan Kerja (TPAK) Barito Timur tahun 2018 sebesar 96,50</p>	<p><i>Labour Force Participation Rate of Barito Timur in the year 2018 is 96.50</i></p>



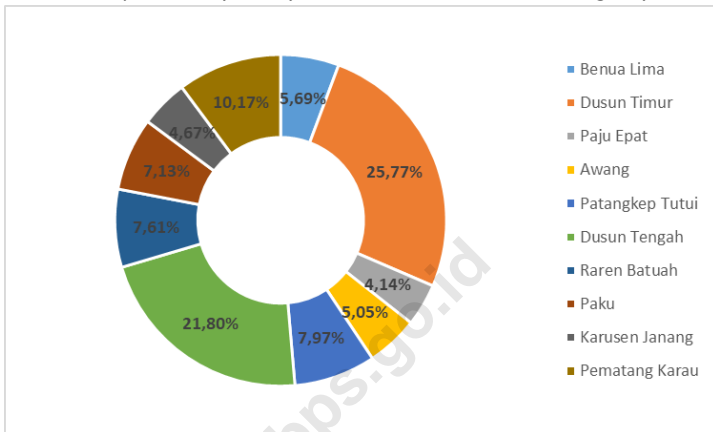
mengalami peningkatan cukup besar dibanding tahun 2015 (sebesar 80,43). Sementara Tingkat Pengangguran Terbuka (TPT) tahun 2018 adalah sebesar 3,50.

Berdasarkan Lapangan Usaha, Penduduk Barito Timur tertinggi bekerja pada sektor pertanian, kemudian diikuti oleh sektor sektor perdagangan, hotel, dan restoran serta jasa.

*has increased than 2015 (which only 80,83). While the Open Unemployment in 2018 is 3.50.*

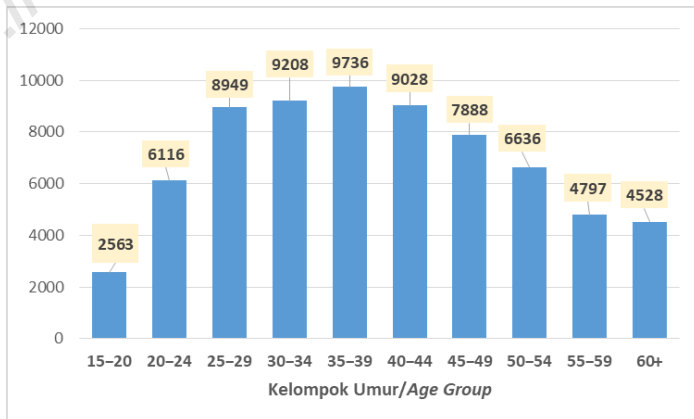
*According to Industrial Origin, The highest population of Barito Timur were work in agricultural sector, followed by Trades, Hotels, and Restaurant sector and services sector.*

**Gambar 3.1** Jumlah Penduduk Menurut Jenis Kelamin Menurut Kecamatan di Kabupaten Barito Timur, 2018  
*Figure*  
 Population by Sex by Sub District in Barito Timur Regency, 2018



Sumber/ Source: Proyeksi Penduduk Kabupaten/Kota Provinsi Kalimantan Tengah Tahun 2010–2020 (BAPPENAS, BPS dan UNFPA)/ Municipality Population Projection of Kalimantan Tengah rovince 2010–2020 (BAPPENAS, BPS and UNFPA)

**Gambar 3.2** Jumlah Penduduk Berumur 15 Tahun Ke Atas yang Bekerja Selama Seminggu yang Lalu Menurut Kelompok Umur dan Jenis Kelamin di Kabupaten Barito Timur, 2018  
*Figure*  
 Population Aged 15 Years Old and Over Who Worked During the Previous Week by Age Group and Sex in Barito Timur Regency, 2018



Sumber/ Source: Survei Angkatan Kerja Nasional Agustus Badan Pusat Statistik Kabupaten Barito Timur/ National Labour Force Survey BPS-Statistics of Barito Timur Regency



## 3.1 PENDUDUK DAN KETENAGAKERJAAN/POPULATION AND EMPLOYMENT

**Tabel 3.1.1 Penduduk, Laju Pertumbuhan Penduduk, Distribusi Persentase Penduduk, Kepadatan Penduduk, dan Rasio Jenis Kelamin Penduduk Menurut Kecamatan di Kabupaten Barito Timur, 2010, 2017–2018**

*Population, Annual Population Growth Rate, Percentage of Total Population, Population Density and Population Sex Ratio by Sub District in Barito Timur Regency, 2010, 2017–2018*

Kecamatan Sub District	Penduduk (ribu) Population (thousand)			Laju Pertumbuhan Penduduk per Tahun (%) Annual Population Growth Rate (%)	
	2010 <sup>1</sup>	2010 <sup>2</sup>	2018	2000-2010	2010–2018
(1)	(2)	(3)	(4)	(5)	(6)
010 Benua Lima	6 022	6 095	7 034	2,18	1,44
020 Dusun Timur	21 271	21 464	31 846	5,44	4,02
021 Paju Epat	1 904	4 010	5 116	3,47	2,47
030 Awang	5 506	5 607	6 241	1,72	1,08
040 Patangkep Tutui	6 962	7 266	9 844	4,25	3,08
050 Dusun Tengah	22 531	22 675	26 935	2,55	1,74
051 Raren Batuah	7 629	7 639	9 398	3,00	2,09
052 Paku	7 560	7 585	8 815	2,27	1,51
053 Karusen Janang	4 127	4 218	5 764	4,36	3,17
060 Pematang Karau	11 218	11 288	12 564	1,72	1,08
<b>BARITO TIMUR</b>	<b>96 820</b>	<b>97 846</b>	<b>123 557</b>	<b>3,02</b>	<b>2,36</b>

Lanjutan Tabel/*Continued Table 3.1.1*

Kecamatan Sub District	Persentase Penduduk <i>Percentage of Total Population</i>		Kepadatan Penduduk per km <sup>2</sup> <i>Population Density per sq.km</i>	
	2010	2018	2010	2018
(1)	(7)	(8)	(9)	(10)
010 Benua Lima	6,23	5,69	23,63	27,26
020 Dusun Timur	21,94	25,77	24,74	36,70
021 Paju Epat	4,10	4,14	6,04	7,70
030 Awang	5,73	5,05	27,62	30,74
040 Patangkep Tutui	7,43	7,97	28,49	38,60
050 Dusun Tengah	23,17	21,80	61,12	72,60
051 Raren Batuah	7,81	7,61	41,07	50,53
052 Paku	7,75	7,13	27,88	32,41
053 Karusen Janang	4,31	4,67	23,70	32,38
060 Pematang Karau	11,54	10,17	19,50	21,79
<b>BARITO TIMUR</b>	<b>100</b>	<b>100</b>	<b>25,52</b>	<b>32,23</b>

Lanjutan Tabel/Continued Table 3.1.1

Kecamatan Sub District	Rasio Jenis Kelamin Population Sex Ratio	
	2010	2018
(1)	(11)	(12)
010 Benua Lima	110,92	111,93
020 Dusun Timur	102,22	103,11
021 Paju Epat	109,82	110,88
030 Awang	103,89	104,82
040 Patangkep Tutui	112,03	113,03
050 Dusun Tengah	102,54	103,42
051 Raren Batuah	110,44	111,43
052 Paku	106,46	107,36
053 Karusen Janang	105,80	106,82
060 Pematang Karau	106,67	107,60
<b>BARITO TIMUR</b>	<b>105,55</b>	<b>106,38</b>

Catatan/Note <sup>1</sup> Hasil SP2010 (Mei)/The Result of the 2010 Population Census (May)

<sup>2</sup> Hasil Proyeksi Penduduk Indonesia 2015-2035 (Pertengahan tahun/Juni)/The Result of Indonesia Population Projection 2010-2035 (mid year/June)

Sumber/Source: BPS, Sensus Penduduk (SP) 2010 dan Proyeksi Penduduk Indonesia 2015-2045/BPS-Statistics Indonesia, 2010 Population Census and Indonesia Population Projection 2015-2045

**Tabel 3.1.2 Jumlah Penduduk Menurut Jenis Kelamin Menurut Kecamatan di Kabupaten Barito Timur, 2018**

*Population by Sex by Sub District in Barito Timur Regency, 2018*

Kecamatan <i>Sub District</i>	Penduduk (Orang) <i>Population (People)</i>		
	Laki-laki <i>Male</i>	Perempuan <i>Female</i>	Jumlah <i>Total</i>
(1)	(2)	(3)	(4)
010 Benua Lima	3 715	3 319	7 034
020 Dusun Timur	16 167	15 679	31 846
021 Paju Epat	2 690	2 426	5 116
030 Awang	3 194	3 047	6 241
040 Patangkep Tutui	5 223	4 621	9 844
050 Dusun Tengah	13 694	13 241	26 935
051 Raren Batuah	4 953	4 445	9 398
052 Paku	4 564	4 251	8 815
053 Karusen Janang	2 977	2 787	5 764
060 Pematang Karau	6 512	6 052	12 564
<b>BARITO TIMUR</b>	<b>63 689</b>	<b>59 868</b>	<b>123 557</b>
<b>2017</b>	<b>61 962</b>	<b>58 292</b>	<b>120 254</b>
<b>2016</b>	<b>60 246</b>	<b>56 700</b>	<b>116 946</b>

Sumber/ Source: Proyeksi Penduduk Kabupaten/Kota Provinsi Kalimantan Tengah Tahun 2010–2020 (BAPPENAS, BPS dan UNFPA)/ *Municipality Population Projection of Kalimantan Tengah rovince 2010–2020 (BAPPENAS, BPS and UNFPA)*

**Tabel 3.1.3 Jumlah Rumah Tangga dan Rata-rata Anggota Rumah Tangga Menurut Kecamatan di Kabupaten Barito Timur, 2018**  
*Number of Households and Average Member Per Household by Subdistrict in Barito Timur Regency, 2018*

	Kecamatan Subdistrict	Rumah Tangga Household	Rata-rata Anggota Rumah Tangga Average Member per Household
	(1)	(2)	(3)
010	Benua Lima	1 961	3,57
020	Dusun Timur	7 200	4,42
021	Paju Epat	1 219	4,20
030	Awang	1 994	3,13
040	Patangkep Tutui	2 403	4,10
050	Dusun Tengah	7 369	3,66
051	Raren Batuah	2 581	3,64
052	Paku	2 537	3,47
053	Karusen Janang	1 414	4,10
060	Pematang Karau	3 815	3,29
	<b>Barito Timur</b>	<b>32 493</b>	<b>3,80</b>

Sumber/ Source: Proyeksi Penduduk Kabupaten/Kota Provinsi Kalimantan Tengah Tahun 2010–2020 (BAPPENAS, BPS dan UNFPA)/ *Municipality Population Projection of Kalimantan Tengah rovince 2010–2020 (BAPPENAS, BPS and UNFPA)*



**Tabel 3.1.4** Jumlah Penduduk Menurut Kelompok Umur dan Jenis Kelamin di Kabupaten Barito Timur, 2018

*Number of Population by Ages Group and Sex in Barito Timur Regency, 2018*

Kelompok Umur <i>Age Group</i>	Jenis Kelamin/Sex		
	Laki-Laki <i>Male</i>	Perempuan <i>Female</i>	Jumlah <i>Total</i>
(1)	(2)	(3)	(4)
0–4	5 941	5 628	11 569
5–9	5 606	5 238	10 844
10–14	5 443	5 053	10 496
15–19	4 848	4 591	9 439
20–24	4 724	4 484	9 208
25–29	5 395	4 873	10 268
30–34	5 616	5 239	10 855
35–39	5 668	5 284	10 952
40–44	5 368	4 860	10 228
45–49	4 599	4 183	8 782
50–54	3 627	3 354	6 981
55–59	2 748	2 527	5 275
60–64	1 644	1 737	3 381
65+	2 462	2 817	5 279
<b>Jumlah/Total</b>	<b>63 689</b>	<b>59 868</b>	<b>123 557</b>

Sumber/ Source: Proyeksi Penduduk Kabupaten/Kota Provinsi Kalimantan Tengah Tahun 2010–2020 (BAPPENAS, BPS dan UNFPA)/ *Municipality Population Projection of Kalimantan Tengah rovince 2010–2020 (BAPPENAS, BPS and UNFPA)*

**Tabel 3.1.5** Jumlah Penduduk Menurut Kelompok Umur dan Kecamatan di Kabupaten Barito Timur, 2018  
*Population by Ages Group and Sub District in Barito Timur Regency, 2018*

Kelompok Umur <i>Group of ages</i>	Kecamatan/ <i>Sub District</i>		
	Benua Lima	Dusun Timur	Paju Epat
(1)	(2)	(3)	(4)
0-4	612	3037	493
5-9	597	2694	446
10-14	642	2527	420
15-19	575	2343	354
20-24	555	2313	396
25-29	550	2749	503
30-34	635	3060	477
35-39	620	2932	449
40-44	611	2687	382
45-49	528	2232	362
50-54	401	1746	259
55-59	240	1338	201
60-64	156	853	168
65-69	171	617	86
70-74	85	370	70
75+	56	348	50
<b>Jumlah/Total</b>	<b>7 034</b>	<b>31 846</b>	<b>5 116</b>

**Lanjutan Tabel/Continued Table 3.1.5**

Kelompok Umur <i>Group of ages</i>	Kecamatan/ <i>Sub District</i>		
	Awang	Patangkep Tutui	Dusun Tengah
(1)	(5)	(6)	(7)
0-4	501	947	2 582
5-9	568	861	2 398
10-14	517	707	2 520
15-19	401	714	2 289
20-24	385	888	2 025
25-29	493	959	2 203
30-34	537	962	2 156
35-39	592	924	2 334
40-44	541	786	2 212
45-49	451	652	1 892
50-54	399	521	1 508
55-59	325	418	1 092
60-64	213	196	700
65-69	149	161	454
70-74	90	83	303
75+	79	65	267
<b>Jumlah/Total</b>	<b>6 241</b>	<b>9 844</b>	<b>26 935</b>

Lanjutan Tabel/Continued Table 3.1.5

Kelompok Umur <i>Group of ages</i>	Kecamatan/ <i>Sub District</i>	
	Raren Batuah	Paku
(1)	(8)	(9)
0-4	889	731
5-9	868	797
10-14	749	829
15-19	714	629
20-24	735	610
25-29	744	618
30-34	858	704
35-39	819	788
40-44	821	798
45-49	674	654
50-54	532	497
55-59	375	426
60-64	278	246
65-69	186	206
70-74	92	130
75+	64	152
<b>Jumlah/Total</b>	<b>9 398</b>	<b>8 815</b>

**Lanjutan Tabel/Continued Table 3.1.5**

Kelompok Umur <i>Group of ages</i>	Kecamatan/ <i>Sub District</i>	
	Karusen Janang	Pematang Karau
(1)	(10)	(11)
0-4	568	1 209
5-9	517	1 098
10-14	505	1 080
15-19	369	1 051
20-24	317	984
25-29	459	990
30-34	506	960
35-39	532	962
40-44	451	939
45-49	382	955
50-54	341	777
55-59	293	567
60-64	189	382
65-69	136	287
70-74	95	191
75+	104	132
<b>Jumlah/Total</b>	<b>5 764</b>	<b>12 564</b>

Sumber/ *Source*: Proyeksi Penduduk Kabupaten/Kota Provinsi Kalimantan Tengah Tahun 2010–2020 (BAPPENAS, BPS dan UNFPA)/ *Municipality Population Projection of Kalimantan Tengah rovince 2010–2020 (BAPPENAS, BPS and UNFPA)*

**Tabel 3.1.6 Jumlah Akta Kelahiran yang Dikeluarkan Menurut Kecamatan Golongan di Kabupaten Barito Timur, 2013–2018**  
*Number of Birth Certificates Issued by Subdistrict in Barito Timur Regency, 2013–2018*

<b>Kecamatan Subdistrict</b>	<b>2014</b>	<b>2015</b>	<b>2016</b>	<b>2017</b>	<b>2018</b>
(1)	(2)	(3)	(4)	(5)	(6)
010. Benua Lima	202	110	135	166	224
020. Dusun Timur	308	611	715	740	1 282
021. Paju Epat	172	113	120	204	370
030. Awang	201	72	140	170	252
040. Patangkep Tutui	251	89	182	200	557
050. Dusun Tengah	372	616	540	830	1 183
051. Raren Batuah	212	77	204	314	274
052. Paku	198	113	242	261	426
053. Karusen Janang	203	47	101	88	200
060. Pematang Karau	207	173	275	608	469
<b>BARITO TIMUR</b>	<b>2 326</b>	<b>2 021</b>	<b>2 654</b>	<b>3 584</b>	<b>5 237</b>

Sumber/Source: Dinas Kependudukan dan Pencatatan Sipil Kabupaten Barito Timur/Demography and Civils Office of Barito Timur Regency

## 3.2 KETENAGAKERJAAN/EMPLOYMENT

**Tabel 3.2.1 Penduduk Berumur 15 Tahun Ke Atas Menurut Jenis Kegiatan Selama Seminggu yang Lalu dan Jenis Kelamin di Kabupaten Barito Timur, 2018**

*Population Over 15 Years Old by Types of Activities During the Previous Week and Sex in Barito Timur Regency, 2018*

Jenis Kegiatan Utama <i>Type of Major Activities</i>	Jenis Kelamin/Sex		
	Laki-laki <i>Male</i>	Perempuan <i>Female</i>	Jumlah <i>Total</i>
(1)	(2)	(3)	(4)
<b>I Angkatan Kerja</b> <i>Labour Force</i>	<b>41 888</b>	<b>30 078</b>	<b>71 966</b>
1 Bekerja/ <i>Work</i>	40 658	28 791	69 449
2 Penganggur/ <i>Unemployment</i>	1 230	1 287	2 517
<b>II Bukan Angkatan Kerja</b> <i>Unlabour Force</i>	<b>5 034</b>	<b>13 990</b>	<b>19 024</b>
<b>Jumlah/ Total</b>	<b>46 922</b>	<b>44 068</b>	<b>90 990</b>
<b>Tingkat Partisipasi Angkatan Kerja (TPAK)/</b> <i>Economic Active Participate Rate</i>	<b>97,06</b>	<b>95,72</b>	<b>96,50</b>
<b>Tingkat Pengangguran Terbuka (TPT)/</b> <i>Unemployment Rate</i>	<b>2,94</b>	<b>4,28</b>	<b>3,50</b>

Sumber/ Source: Survei Angkatan Kerja Nasional Agustus Badan Pusat Statistik Kabupaten Barito Timur/ National Labour Force Survey BPS-Statistics of Barito Timur Regency

**Tabel 3.2.2** Jumlah Penduduk Berumur 15 Tahun ke Atas Menurut Pendidikan Tertinggi yang Ditamatkan dan Jenis Kegiatan Selama Seminggu yang Lalu di Kabupaten Barito Timur, 2018  
*Population Aged 15 Years Old and Over by Educational Attainment and Type of Activity During the Previous Week in Barito Timur Regency, 2018*

Pendidikan Tertinggi yang Ditamatkan <i>Educational Attainment</i>	Angkatan Kerja/ <i>Economically Active</i>			Bukan Angkatan Kerja <i>Economically Inactive</i>
	Bekerja <i>Working</i>	Pengangguran Terbuka <i>Unemployment</i>	Jumlah Total	
(1)	(2)	(3)	(4)	(5)
Tidak/Belum Pernah Sekolah <i>No Schooling</i>	579	-	579	521
Tidak/Belum Tamat SD <i>Not Yet Completed Primary School</i>	4 560	472	5 032	2 613
Sekolah Dasar <i>Primary School</i>	19 530	261	19 791	4 862
Sekolah Menengah Pertama <i>Junior High School</i>	14 631	454	15 085	7 209
Sekolah Menengah Atas <i>Senior High School</i>	16 809	536	17 345	2 309
Sekolah Menengah Atas Kejuruan <i>Vocational Senior High School</i>	2 978	255	3 233	546
Diploma I/II/III/Akademi <i>Diploma I/II/III/Academy</i>	2 119	234	2 353	570
Universitas/ <i>University</i>	8 243	305	8 548	394
<b>Jumlah/Total</b>	<b>69 449</b>	<b>2 517</b>	<b>71 966</b>	<b>19 024</b>
<b>2017</b>	<b>62 188</b>	<b>3 055</b>	<b>65 243</b>	<b>22 795</b>

Sumber/ *Source*: Survei Angkatan Kerja Nasional Agustus Badan Pusat Statistik Kabupaten Barito Timur/ *National Labour Force Survey BPS-Statistics of Barito Timur Regency*



**Tabel 3.2.3 Jumlah Penduduk Berumur 15 Tahun Ke Atas yang Bekerja Selama Seminggu yang Lalu Menurut Kelompok Umur dan Jenis Kelamin di Kabupaten Barito Timur, 2018**

*Population Aged 15 Years Old and Over Who Worked During the Previous Week by Age Group and Sex in Barito Timur Regency, 2018*

Kelompok Umur <i>Age Group</i>	Jenis Kelamin/ <i>Sex</i>		
	Laki-laki <i>Male</i>	Perempuan <i>Female</i>	Jumlah <i>Total</i>
(1)	(2)	(3)	(4)
15-20	1 404	1 159	2 563
20-24	4 443	1 673	6 116
25-29	5 414	3 535	8 949
30-34	5 488	3 720	9 208
35-39	5 542	4 194	9 736
40-44	5 036	3 992	9 028
45-49	4 412	3 476	7 888
50-54	3 655	2 981	6 636
55-59	2 615	2 182	4 797
60+	2 649	1 879	4 528
<b>Jumlah/Total</b>	<b>40 658</b>	<b>28 791</b>	<b>69 449</b>
<b>2017</b>	<b>36 671</b>	<b>25 517</b>	<b>62 188</b>

Sumber/ Source: Survei Angkatan Kerja Nasional Agustus Badan Pusat Statistik Kabupaten Barito Timur/ National Labour Force Survey BPS-Statistics of Barito Timur Regency

**Tabel 3.2.4** Jumlah Penduduk Berumur 15 Tahun Ke Atas yang Bekerja Selama Seminggu yang Lalu Menurut Lapangan Pekerjaan Utama dan Jenis Kelamin di Kabupaten Barito Timur, 2018

*Population Aged 15 Years Old and Over Who Worked During the Previous Week by Main Industry and Sex in Barito Timur Regency, 2018*

Lapangan Pekerjaan Utama <i>Main Industry</i>	Jenis Kelamin/Sex		
	Laki-laki <i>Male</i>	Perempuan <i>Female</i>	Jumlah <i>Total</i>
(1)	(2)	(3)	(4)
1. Pertanian, Kehutanan, Perburuan, dan Perikanan/ <i>Agriculture, Forestry, Hunting, and Fisheries</i>	18 585	17 669	36 254
2. Pertambangan dan Penggalian/ <i>Mining and Quarrying</i>	4 157	125	4 282
3. Industri Pengolahan/ <i>Manufacturing Industry</i>	1 030	927	1 957
4. Listrik, Gas, dan Air/ <i>Electricity, Gas, and Water</i>	353	0	353
5. Bangunan/ <i>Construction</i>	2 552	174	2 726
6. Perdagangan Besar, Eceran, Rumah Makan, dan Hotel/ <i>Wholesale Trade, Retail Trade, Restaurants, and Hotels</i>	3 296	4 122	7 418
7. Angkutan, Pergudangan, dan Komunikasi/ <i>Transportation, Warehousing, and Communication</i>	1 946	79	2 025
8. Keuangan, Asuransi, Usaha Persewaan Bangunan, Tanah, dan Jasa Perusahaan/ <i>Financial, Insurance, Real Estate, and Business Services and Business Service</i>	254	617	871
9. Jasa Kemasyarakatan, Sosial, dan Perorangan/ <i>Community, Social, and Personal Services</i>	8 485	5 078	13 563
<b>Jumlah/Total</b>	<b>40 658</b>	<b>28 791</b>	<b>69 449</b>

Sumber/ Source: Survei Angkatan Kerja Nasional Agustus Badan Pusat Statistik Kabupaten Barito Timur/ *National Labour Force Survey BPS-Statistics of Barito Timur Regency*

**Tabel 3.2.5** Jumlah Penduduk Berumur 15 Tahun Ke Atas yang Bekerja Selama Seminggu yang Lalu Menurut Jumlah Jam Kerja Seluruhnya dan Jenis Kelamin di Kabupaten Barito Timur, 2018  
*Population Aged 15 Years and Over Who Worked During the Previous Week by Age Group and Sex in Barito Timur Regency, 2018*

Jumlah Jam Kerja Seluruhnya (Jam) <i>Total Working Hours (Hours)</i>	Jenis Kelamin <i>Sex</i>		
	Laki-laki <i>Male</i>	Perempuan <i>Female</i>	Jumlah <i>Total</i>
(1)	(2)	(3)	(4)
0	136	123	259
1-14	4 146	7 674	11 820
15-24	7 583	6 849	14 432
25-34	4 623	4 901	9 524
35-40	7 127	2 902	10 029
41+	17 043	6 342	23 385
<b>Jumlah/Total</b>	<b>40 658</b>	<b>28 791</b>	<b>69 449</b>
<b>2017</b>	<b>36 671</b>	<b>25 517</b>	<b>62 188</b>

Sumber/ Source: Survei Angkatan Kerja Nasional Agustus Badan Pusat Statistik Kabupaten Barito Timur/ *National Labour Force Survey BPS-Statistics of Barito Timur Regency*

**Tabel 3.2.6** Jumlah Penduduk Berumur 15 Tahun Ke Atas yang Bekerja Selama Seminggu yang Lalu Menurut Jumlah Jam Kerja Pada Pekerjaan Utama dan Jenis Kelamin di Kabupaten Barito Timur, 2018

*Population Aged 15 Years Old and Over Who Worked During the Previous Week by Number of Working Hours on Main Industry and Sex in Barito Timur Regency, 2018*

Jumlah Jam Kerja Pada Pekerjaan Utama (jam) <i>Number of Working Hours on Main Industry (hours)</i>	Jenis Kelamin <i>Sex</i>		
	Laki-laki <i>Male</i>	Perempuan <i>Female</i>	Jumlah <i>Total</i>
(1)	(2)	(3)	(4)
0	136	123	259
1-14	5 345	8 386	13 731
15-24	8 471	8 127	16 598
25-34	4 744	3 540	8 284
35-40	7 273	3 064	10 337
41+	14 689	5 551	20 240
<b>Jumlah/Total</b>	<b>40 658</b>	<b>28 791</b>	<b>69 449</b>
<b>2017</b>	<b>36 671</b>	<b>25 517</b>	<b>62 188</b>

Sumber/ Source: Survei Angkatan Kerja Nasional Agustus Badan Pusat Statistik Kabupaten Barito Timur/ *National Labour Force Survey BPS-Statistics of Barito Timur Regency*

## POPULATION AND EMPLOYMENT

**Tabel 3.2.7 Jumlah Penduduk Berumur 15 Tahun Ke Atas yang Bekerja Selama Seminggu yang Lalu Menurut Status Pekerjaan Utama dan Jenis Kelamin di Kabupaten Barito Timur, 2018**

*Population Aged 15 Years Old and Over Who Worked During the Previous Week by Main Employment Status and Sex in Barito Timur Regency, 2018*

Status Pekerjaan Utama <i>Main Employment Status</i>	Jenis Kelamin <i>Sex</i>		Jumlah <i>Total</i>
	Laki-laki <i>Male</i>	Perempuan <i>Female</i>	
(1)	(2)	(3)	(4)
Berusaha sendiri <i>Own account worker</i>	6 941	7 294	14 235
Berusaha dibantu buruh tidak tetap/buruh tak dibayar <i>Employer assisted by temporary worker/unpaid worker</i>	10 651	2 312	12 963
Berusaha dibantu buruh tetap/buruh dibayar <i>Employer assisted by permanent worker/paid worker</i>	597	-	597
Buruh/Karyawan/Pegawai <i>Regular employee</i>	19 065	6 656	25 721
Pekerja bebas <i>Casual employee</i>	830	-	830
Pekerja keluarga/tak dibayar <i>Family worker/unpaid worker</i>	2 574	12 529	15 103
<b>Jumlah/Total</b>	<b>40 658</b>	<b>28 791</b>	<b>69 449</b>
<b>2017</b>	<b>36 671</b>	<b>25 517</b>	<b>62 188</b>

Sumber/ Source: Survei Angkatan Kerja Nasional Agustus Badan Pusat Statistik Kabupaten Barito Timur/ National Labour Force Survey BPS-Statistics of Barito Timur Regency

**Tabel 3.2.8 Penduduk Berumur 15 Tahun Ke Atas Menurut Jenis Kegiatan Utama di Kabupaten Barito Timur, 2014–2018**

*Population Over 15 Years Old by Types of Major Activities in Barito Timur Regency, 2014–2018*

<b>Jenis Kegiatan Utama</b>	<b>2014</b>	<b>2015</b>	<b>2016</b>	<b>2017</b>	<b>2018</b>
<i>Type of Major Activities</i>					
(1)	(2)	(3)	(4)	(5)	(6)
<b>I Angkatan Kerja</b>					
<i>Labour Force</i>	<b>57 771</b>	<b>66 345</b>	<b>NA</b>	<b>65 243</b>	<b>71 966</b>
1 Bekerja/Work	56 352	64 928	NA	62 188	69 499
2 Penganggur	1 419	1 417	NA	3 055	2 517
<i>Unemployment</i>					
<b>II Bukan Angkatan Kerja</b>					
<i>Unlabour Force</i>	<b>21 889</b>	<b>16 138</b>	<b>NA</b>	<b>22 795</b>	<b>19 024</b>
<b>Jumlah/Total</b>	<b>79 660</b>	<b>82 483</b>	<b>NA</b>	<b>88 038</b>	<b>90 990</b>
<b>Tingkat Partisipasi</b>					
<b>Angkatan Kerja (TPAK)</b>	<b>72,52</b>	<b>80,43</b>	<b>NA</b>	<b>95,32</b>	<b>96,50</b>
<b>Tingkat Pengangguran</b>					
<b>Terbuka (TPT)</b>	<b>2,46</b>	<b>2,14</b>	<b>NA</b>	<b>4,68</b>	<b>3,50</b>

Catatan/Notes: 2016 hanya mengestimasi tingkat provinsi saja/2016 only estimated province level

Sumber/ Source: Survei Angkatan Kerja Nasional Agustus Badan Pusat Statistik Kabupaten Barito Timur/ National Labour Force Survey BPS-Statistics of Barito Timur Regency

**Tabel 3.2.9 Penduduk Angkatan Kerja yang Bekerja Menurut Lapangan Usaha di Kabupaten Barito Timur, 2013-2017**

*Labor Force Work Residents by Industrial Origin in Barito Timur Regency, 2013-2018*

<b>Lapangan Usaha Industrial Origin</b>	<b>2014</b>	<b>2015</b>	<b>2016</b>	<b>2017</b>	<b>2018</b>
(1)	(2)	(3)	(4)	(5)	(6)
Pertanian/ <i>Agriculture</i>	31 799	34 650	NA	34 584	36 254
Pertambangan dan Penggalian/ <i>Mining and Quarrying</i>	2 424	4 587	NA	2 915	4 282
Industri Pengolahan/ <i>Manufacturing Industry</i>	1 286	2 969	NA	933	1 957
Listrik dan Air Bersih/ <i>Electricity and Water Supply</i>	441	158	NA	275	353
Bangunan/ <i>Construction</i>	1 757	2 758	NA	2 430	2 726
Perdagangan, Hotel dan Restoran/ <i>Trade, Hotel and Restaurant</i>	8 878	7 883	NA	8 305	7 418
Pengangkutan dan Telekomunikasi/ <i>Transportation and Communication</i>	1 054	919	NA	533	2 025
Kuangan, Persewaan dan Jasa Perusahaan / <i>Financial, Dwelling and Business Service</i>	915	275	NA	771	871
Jasa-jasa/ <i>Services</i>	7 798	10 279	NA	11 442	13 563
<b>Jumlah/Total</b>	<b>56 352</b>	<b>64 928</b>	<b>NA</b>	<b>62 188</b>	<b>69 449</b>

Catatan/Notes: 2016 hanya mengestimasi tingkat provinsi saja/*2016 only estimated province level*

Sumber/ Source: Survei Angkatan Kerja Nasional Agustus Badan Pusat Statistik Kabupaten Barito Timur/ *National Labour Force Survey BPS-Statistics of Barito Timur Regency*

**Tabel 3.2.10 Jumlah Pencari Kerja Terdaftar Menurut Tingkat Pendidikan Tertinggi yang Ditamatkan dan Jenis Kelamin di Kabupaten Barito Timur, 2018**

*Number of Registered Job Applicants by Educational Attainment and Sex in Barito Timur Regency, 2018*

Pendidikan Tertinggi yang Ditamatkan <i>Educational Attainment</i>	Jenis Kelamin <i>Sex</i>		
	Laki-laki <i>Male</i>	Perempuan <i>Female</i>	Jumlah <i>Total</i>
(1)	(2)	(3)	(4)
Tidak Sekolah/Tidak Tamat SD <i>No Schooling /Not Yet Completed Primary School</i>	52	12	64
Sekolah Dasar/ <i>Primary School</i>	60	15	75
Sekolah Menengah Pertama <i>Junior High School</i>	150	106	256
Sekolah Menengah Atas <i>Senior High School</i>	450	250	600
Sekolah Menengah Atas Kejuruan/ <i>Vacational Senior High School</i>	500	208	708
Diploma I/II/III/Akademi <i>Diploma I/II/III/Academy</i>	93	10	103
Universitas/ <i>University</i>	250	39	289
<b>Jumlah/Total</b>	<b>1 555</b>	<b>540</b>	<b>2 095</b>
<b>2017</b>	<b>1 482</b>	<b>438</b>	<b>1 920</b>
<b>2016</b>	<b>1 140</b>	<b>388</b>	<b>1 528</b>
<b>2015</b>	<b>2 043</b>	<b>628</b>	<b>2 671</b>

Sumber/Source: Dinas Tenaga Kerja dan Transmigrasi Kabupaten Barito Timur/ *Labour and Transmigration Services of Barito Timur Regency*





# BAB 4 SOSIAL

SOCIAL

Banyaknya Kecelakaan dan Korban Lalu Lintas, 2018



42

Jumlah Kecelakaan

20

Korban Meninggal



17

Korban Luka Berat



30

Korban Luka Ringan





## PENJELASAN TEKNIS

## TECHNICAL NOTES

1. **Tidak/belum pernah sekolah** adalah mereka yang tidak pernah atau belum pernah terdaftar dan tidak pernah atau belum pernah aktif mengikuti pendidikan di suatu jenjang pendidikan formal.
  2. **Masih bersekolah** adalah mereka yang terdaftar dan aktif mengikuti pendidikan di suatu jenjang pendidikan formal (Paket A, B, atau C) baik pendidikan dasar, menengah maupun pendidikan tinggi, bagi mahasiswa yang sedang cuti di anggap masih sekolah.
  3. **Tidak bersekolah lagi** adalah mereka yang pernah terdaftar dan aktif mengikuti pendidikan di suatu jenjang pendidikan formal, tetapi pada saat pencacahan tidak lagi terdaftar dan tidak aktif mengikuti pendidikan.
  4. **Tamat sekolah** adalah menyelesaikan pelajaran yang ditandai dengan lulus ujian akhir pada kelas atau tingkat terakhir suatu jenjang pendidikan di sekolah negeri maupun swasta dengan mendapatkan tanda tamat belajar/ ijazah. Seseorang yang belum
1. ***Not/never attending school*** is someone who has never attended or never registered in a formal education.
  2. ***Attending school*** is someone who is currently attending in a formal education (including package A, package B, or package C). College student who postpones his/her study is considered as attending school.
  3. ***Not attending school anymore*** is someone who had enrolled and participated in a formal education in the past including package A, package B or package C, but currently does not attend school.
  4. ***Completed particular level of education*** is someone who has completed particular level of education in private or public school and accepting graduation certificate. Someone who has never attended the highest grade but passed the final exam is considered as completed particular level of education.

mengikuti pelajaran pada kelas tertinggi tetapi telah mengikuti ujian akhir dan lulus dianggap tamat sekolah.

5. **Dapat membaca dan menulis** artinya dapat membaca dan menulis kata-kata/kalimat sederhana dengan suatu aksara tertentu.
  6. **Sekolah** adalah lembaga pendidikan formal yang dimulai dari pendidikan dasar, menengah, dan tinggi. Pendidikan yang dicatat adalah pendidikan formal berdasar kurikulum Kementerian Pendidikan dan Kebudayaan, termasuk pendidikan yang diselenggarakan oleh pondok pesantren dengan memakai kurikulum Kementerian Pendidikan dan Kebudayaan, seperti Madrasah Ibtidaiyah (MI), Madrasah Tsanawiyah (MTs), dan Madrasah Aliyah (MA).
  7. **Madrasah Ibtidaiyah** adalah lembaga pendidikan berciri khas Islam pada jenjang sekolah dasar (SD). Madrasah Tsanawiyah adalah lembaga pendidikan berciri khas Islam pada jenjang sekolah menengah pertama (SMP). Madrasah Aliyah adalah lembaga pendidikan berciri khas Islam pada
5. ***Able to read and write*** is the ability to read and write a simple sentence in any letter of alphabets.
  6. ***School*** is a formal education institution starting from primary, secondary and tertiary education. The education data recorded in the survey covering data on formal education based on the curriculum set up by Ministry of Education and Culture including education carried out by muslim boarding school (pondok pesantren) implementing the Ministry of Education and Culture curriculum, such as Madrasah Ibtidaiyah (Islamic Primary School), Madrasah Tsanawiyah (Islamic Junior High School) and Madrasah Aliyah (Islamic Senior High School).
  7. ***Madrasah Ibtidaiyah*** is Islamic school at primary education. *Madrasah Tsanawiyah* is Islamic school at lower secondary education and *Madrasah Aliyah* is Islamic school at higher secondary education.

jenjang sekolah menengah atas (SMA).

8. **Rumah sakit** adalah tempat pemeriksaan dan perawatan kesehatan, biasanya berada di bawah pengawasan dokter/tenaga medis.
8. ***The hospital** is a place for health check, usually controlled/supervised by doctors/medical personnel.*
9. **Rumah sakit bersalin/rumah bersalin** adalah rumah sakit yang dilengkapi dengan fasilitas untuk melahirkan, pemeriksaan kehamilan, pemeriksaan ibu dan anak, serta berada di bawah pengawasan dokter dan atau bidan senior.
9. ***Maternity hospital/maternal health care center** is a hospital completed with health facilities for birth delivery, pregnancy check and consultation and post-natal check, under the supervision of doctor and or senior midwives.*
10. **Pusat Kesehatan Masyarakat (Puskesmas)** adalah unit pelayanan kesehatan milik pemerintah yang bertanggung jawab terhadap pelayanan kesehatan masyarakat untuk wilayah kecamatan. Tim puskesmas sesuai jadwal dapat melakukan kegiatan puskesmas keliling ke tempat-tempat tertentu dalam wilayah kerjanya, untuk mendekatkan pelayanan dengan masyarakat.
10. ***Public Health Centre (PHC)** is a health centre provided by the government that is responsible for the delivery of health services to the community at the subdistrict level. Officials in the PHC as scheduled can provide health services in their working areas in the effort of closing their services to the community through mobile PHC program.*
11. **Puskesmas Pembantu (Pustu)** yaitu unit pelayanan kesehatan masyarakat yang membantu kegiatan puskesmas di sebagian dari wilayah kerja. Pada beberapa daerah
11. ***Subsidiary Public Health Centre** is a health facility that assist the public health centre in its part of working area. In several regions, health check points has*

balai pengobatan telah berubah fungsi menjadi puskesmas walaupun papan nama masih tertulis balai pengobatan.

*changes their status into subsidiary public health centre, although their sign written in the board remains unchanged.*

12. **Apotek** adalah tempat penjualan obat yang mempunyai izin operasi dari Kementerian Kesehatan, u.p Badan POM, di bawah pengawasan apoteker.

12. **Pharmacy** is a place of selling medicines having permit operation from the Ministry of Health, through The National Agency of Drug and Food Control, under the control of pharmacist.

13. **Jumlah tindak pidana** menggambarkan jumlah kasus tindak pidana yang terjadi pada kurun waktu tertentu.

13. **Crime total** refers to the number of criminal cases occurring during a given period.

14. **Bencana alam** adalah bencana yang diakibatkan oleh peristiwa atau serangkaian peristiwa yang disebabkan oleh alam, antara lain berupa gempa bumi, tsunami, gunung meletus, banjir, kekeringan, angin topan dan tanah longsor (UU No. 24 tahun 2007).

14. **Natural disaster** is disaster that is caused by a natural occurrence or a series of natural occurrences that includes earthquake, tsunami, volcanic eruption, flood, drought, cyclone, and landslide (Law No. 24 of 2007).

## ULASAN

## DESCRIPTION

**4.1 PENDIDIKAN**

Pendidikan merupakan salah satu sarana untuk meningkatkan kualitas SDM. Gambaran umum keadaan pendidikan di Barito Timur antara lain tercermin dari kuantitas dan kualitas prasarana pendidikan seperti jumlah sekolah, murid, dan guru. Tahun 2018 rasio murid terhadap guru cukup ideal, rata-rata seorang guru menangani 7 orang murid untuk Sekolah Dasar, 7 orang untuk Menengah Pertama, dan 9 orang untuk Sekolah Menengah Atas.

**4.2 KESEHATAN**

Pembangunan sarana dan prasarana kesehatan di Barito Timur mengalami peningkatan dibandingkan sebelumnya. Namun demikian, jumlah dokter pada tahun 2018 hanya 16 orang sehingga belum ideal untuk menangani jumlah penduduk pada tahun 2018 sebanyak 123.557 jiwa.

**4.1. EDUCATION**

*Education is one way to improving the quality of human resources. The general pictures of the education condition in Barito Timur Regency is reflected in the quality and quantity of the Education facilities, like number of schools, students and teachers. In the year 2018, the ratio of student to teacher was still ideal. In average, one teacher teaches 7 students in Elementary levels, 7 students in Junior High School, and 9 students in Senior High School.*

**4.2. HEALTH**

*The development construction of health facilities and infrastructure on Barito Timur Regency has increased than before. However, the number of doctors in 2018 is only 16 people so it is not ideal to handle the population in 2018 of 123,557 people*



**4.3 AGAMA**

Bidang Keagamaan menjadi salah satu unsur penting pembangunan masyarakat untuk menjadi bangsa yang beriman dan bertakwa kepada Tuhan Yang Maha Esa. Pembangunan rumah peribadatan di Barito Timur terus meningkat setiap tahunnya.

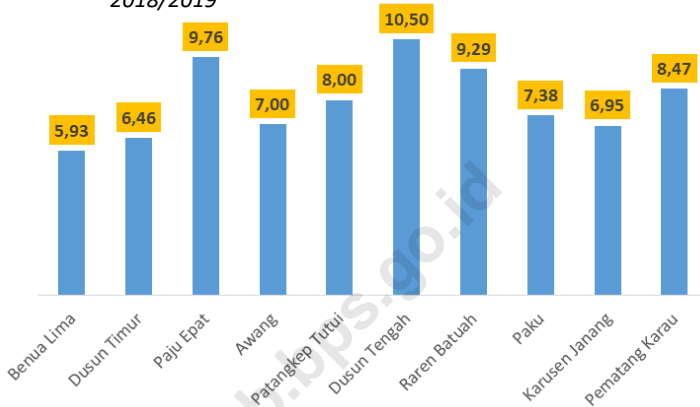
**4.3. RELIGION**

*Religion becomes one important element in order to built national character to be a civilized community who believe in one Supreme God. The development of worship facilities in Barito Timur Regency always increase every year.*

**Gambar 4.1 Rasio Murid-Guru Taman Kanak-kanak (TK) di Bawah Kementerian Pendidikan dan Kebudayaan Menurut Kecamatan di Kabupaten Barito Timur, 2018/2019**

Figure

*Pupil-Teacher Ratio-in Kindergarten Under The Ministry of Education and Culture by Sub District in Barito Timur Regency, 2018/2019*

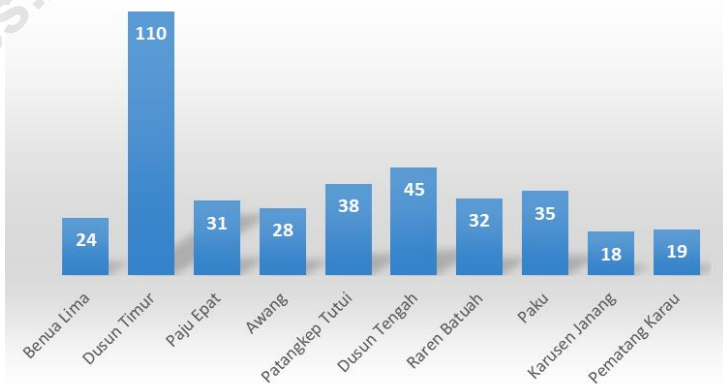


Sumber/Source: Dinas Pendidikan dan Kebudayaan Kabupaten Barito Timur, Data Semester Ganjil/Regional Education and Culture Office of Barito Timur Regency, Odd Semester Data

**Gambar 4.2 Jumlah Akta Perkawinan yang Dikeluarkan Menurut Kecamatan di Kabupaten Barito Timur, 2018**

Figure

*Number of Marriage Certificate Issued by Subdistrict in Barito Timur Regency, 2018*



Sumber/Source: Dinas Kependudukan dan Pencatatan Sipil Kabupaten Barito Timur/Demography and Civils Office of Barito Timur Regency



4.1 PENDIDIKAN/*EDUCATION*

**Tabel 4.1.1** Jumlah Sekolah, Guru, Murid dan Rasio Murid-Guru Taman Kanak-kanak (TK) di Bawah Kementerian Pendidikan dan Kebudayaan Menurut Kecamatan di Kabupaten Barito Timur, 2018/2019

*Number of School, Teachers, Pupils, and Pupil-Teacher Ratio-in Kindergarten Under The Ministry of Education and Culture by Sub District in Barito Timur Regency, 2018/2019*

Kecamatan <i>Sub District</i>	Sekolah/Schools		
	Negeri/ <i>Public</i>	Swasta/ <i>Private</i>	Jumlah/ <i>Total</i>
(1)	(2)	(3)	(4)
010. Benua Lima	1	8	9
020. Dusun Timur	1	33	34
021. Paju Epat	-	10	10
030. Awang	-	12	12
040. Patangkep Tutui	-	13	13
050. Dusun Tengah	-	19	19
051. Raren Batuah	-	8	8
052. Paku	-	14	14
053. Karusen Janang	-	9	9
060. Pematang Karau	-	13	13
<b>Barito Timur</b>	<b>2</b>	<b>139</b>	<b>141</b>

Lanjutan Tabel/Continued Table 4.1.1

Kecamatan Sub District (1)	Guru <sup>1</sup> /Teachers <sup>1</sup>		
	Negeri/Public (2)	Swasta/Private (3)	Jumlah/Total (4)
010. Benua Lima	16	26	32
020. Dusun Timur	9	146	155
021. Paju Epat	-	25	25
030. Awang	-	23	23
040. Patangkep Tutui	-	26	26
050. Dusun Tengah	-	53	53
051. Raren Batuah	-	17	17
052. Paku	-	36	36
053. Karusen Janang	-	22	22
060. Pematang Karau	-	34	34
<b>Barito Timur</b>	<b>25</b>	<b>408</b>	<b>383</b>

Lanjutan Tabel/Continued Table 4.1.1

Kecamatan <i>Sub District</i>	Murid/ <i>Students</i>		
	Negeri/ <i>Public</i>	Swasta/ <i>Private</i>	Jumlah/ <i>Total</i>
(1)	(2)	(3)	(4)
010. Benua Lima	21	169	190
020. Dusun Timur	56	946	1 002
021. Paju Epat	-	244	244
030. Awang	-	161	161
040. Patangkep Tutui	-	208	208
050. Dusun Tengah	-	557	557
051. Raren Batuah	-	158	158
052. Paku	-	266	266
053. Karusen Janang	-	153	153
060. Pematang Karau	-	288	288
<b>Barito Timur</b>	<b>77</b>	<b>3 150</b>	<b>3 227</b>

Lanjutan Tabel/*Continued Table 4.1.1*

Kecamatan <i>Sub District</i>	Rasio Murid – Guru <i>Pupil-Teacher Ratio</i>
(1)	(2)
010. Benua Lima	5,93
020. Dusun Timur	6,46
021. Paju Epat	9,76
030. Awang	7,00
040. Patangkep Tutui	8,00
050. Dusun Tengah	10,50
051. Raren Batuah	9,29
052. Paku	7,38
053. Karusen Janang	6,95
060. Pematang Karau	8,47
<b>Barito Timur</b>	<b>8,42</b>

Catatan/*Note*     <sup>1</sup> Jumlah guru termasuk kepala sekolah dan guru/*The total of teachers including headmaster and teacher*

Sumber/*Source*: Dinas Pendidikan dan Kebudayaan Kabupaten Barito Timur, Data Semester Ganjil/*Regional Education and Culture Office of Barito Timur Regency, Odd Semester Data*

**Tabel 4.1.2** Jumlah Sekolah, Guru, dan Murid Raudatul Athfal (RA) di Bawah Kementerian Agama Menurut Kecamatan di Kabupaten Barito Timur, 2018/2019

*Number of School, Teachers, and Pupils-in Raudatul Athfal Under The Ministry of Religious Affairs by Sub District in Barito Timur Regency, 2018/2019*

Kecamatan Sub District	Sekolah/ Schools	Guru/ Teachers	Siswa/ Pupils	Rasio Murid- Guru/Pupils- Teacher Ratio
(1)	(2)	(3)	(4)	
010. Benua Lima	-	-	-	-
020. Dusun Timur	1	8	57	7,12
021. Paju Epat	-	-	-	-
030. Awang	-	-	-	-
040. Patangkep Tutui	-	-	-	-
050. Dusun Tengah	2	12	117	9,75
051. Raren Batuah	4	17	112	6,58
052. Paku	-	-	-	-
053. Karusen Janang	-	-	-	-
060. Pematang Karau	1	4	53	13,25
<b>Barito Timur</b>	<b>8</b>	<b>41</b>	<b>339</b>	<b>8,26</b>

Sumber/Source: Kementerian Agama, Data Semester Ganjil/Ministry of Religious Affairs, Odd Semester Data



**Tabel 4.1.3 Jumlah Sekolah, Guru, dan Murid Sekolah Dasar (SD) di Bawah Kementerian Pendidikan dan Kebudayaan Menurut Kecamatan di Kabupaten Barito Timur, 2017/2018**

*Number of School, Teachers, and Pupils-in Primary Schools Under The Ministry of Education and Culture by Sub District in Barito Timur Regency, 2017/2018*

Kecamatan Sub District	Sekolah/Schools		
	Negeri/Public	Swasta/Private	Jumlah/Total
(1)	(2)	(3)	(4)
010. Benua Lima	11	-	11
020. Dusun Timur	28	1	29
021. Paju Epat	8	-	8
030. Awang	12	-	12
040. Patangkep Tutui	13	-	13
050. Dusun Tengah	22	-	22
051. Raren Batuah	9	-	9
052. Paku	14	-	14
053. Karusen Janang	9	1	10
060. Pematang Karau	18	-	18
<b>Barito Timur</b>	<b>144</b>	<b>2</b>	<b>146</b>

Lanjutan Tabel/Continued Table 4.1.3

Kecamatan <i>Sub District</i>	Guru <sup>1</sup> /Teachers <sup>1</sup>		
	Negeri/ <i>Public</i>	Swasta/ <i>Private</i>	Jumlah/ <i>Total</i>
(1)	(2)	(3)	(4)
010. Benua Lima	104	-	104
020. Dusun Timur	370	11	381
021. Paju Epat	104	-	104
030. Awang	89	-	89
040. Patangkep Tutui	123	-	123
050. Dusun Tengah	233	-	233
051. Raren Batuah	112	-	112
052. Paku	138	-	138
053. Karusen Janang	105	10	115
060. Pematang Karau	181	-	181
<b>Barito Timur</b>	<b>1 559</b>	<b>21</b>	<b>1 580</b>

Lanjutan Tabel/Continued Table 4.1.3

Kecamatan Sub District	Murid/Students		
	Negeri/Public	Swasta/Private	Jumlah/Total
(1)	(2)	(3)	(4)
010. Benua Lima	502	-	-
020. Dusun Timur	3 180	187	3 367
021. Paju Epat	657	-	-
030. Awang	605	-	-
040. Patangkep Tutui	914	-	-
050. Dusun Tengah	2 214	-	-
051. Raren Batuah	802	-	-
052. Paku	926	-	-
053. Karusen Janang	576	86	662
060. Pematang Karau	1 252	-	-
<b>Barito Timur</b>	<b>11 628</b>	<b>273</b>	<b>8 534</b>

Lanjutan Tabel/*Continued Table 4.1.3*

Kecamatan <i>Sub District</i>	Rasio Murid – Guru <i>Pupil-Teacher Ratio</i>
(1)	(2)
010. Benua Lima	4,83
020. Dusun Timur	8,84
021. Paju Epat	6,32
030. Awang	6,80
040. Patangkep Tutui	7,43
050. Dusun Tengah	9,50
051. Raren Batuah	7,16
052. Paku	6,71
053. Karusen Janang	5,76
060. Pematang Karau	6,92
<b>Barito Timur</b>	<b>7,53</b>

Catatan/*Note* <sup>1</sup> Jumlah guru termasuk kepala sekolah dan guru/*The total of teachers including headmaster and teacher*

Sumber/*Source*: Kementerian Pendidikan dan Kebudayaan, Data Semester Ganjil/*Ministry of Educations and Culture, Odd Semester Data*

**Tabel 4.1.4 Jumlah Sekolah, Guru, dan Murid Madrasah Ibtidaiyah (MI) di Bawah Kementerian Agama Menurut Kecamatan di Kabupaten Barito Timur, 2017/2018**

*Number of School, Teachers, and Pupils-in Madrasah Ibtidaiyah (MI) Under The Ministry of Religious Affairs by Sub District in Barito Timur Regency, 2017/2018*

Kecamatan Sub District	Sekolah/Schools		
	Negeri/Public	Swasta/Private	Jumlah/Total
(1)	(2)	(3)	(4)
010. Benua Lima	-	1	1
020. Dusun Timur	1	1	2
021. Paju Epat	-	-	-
030. Awang	-	-	-
040. Patangkep Tutui	-	-	-
050. Dusun Tengah	1	3	4
051. Raren Batuah	-	1	1
052. Paku	-	-	-
053. Karusen Janang	-	-	-
060. Pematang Karau	1	1	1
<b>Barito Timur</b>	<b>3</b>	<b>7</b>	<b>10</b>

Lanjutan Tabel/Continued Table 4.1.4

Kecamatan <i>Sub District</i>	Guru/Teachers		
	Negeri/ <i>Public</i>	Swasta/ <i>Private</i>	Jumlah/ <i>Total</i>
(1)	(2)	(3)	(4)
010. Benua Lima	9	6	15
020. Dusun Timur	14	14	28
021. Paju Epat	-	-	-
030. Awang	-	-	-
040. Patangkep Tutui	-	-	-
050. Dusun Tengah	20	44	64
051. Raren Batuah	-	11	11
052. Paku	-	-	-
053. Karusen Janang	-	-	-
060. Pematang Karau	10	20	30
<b>Barito Timur</b>	<b>53</b>	<b>95</b>	<b>148</b>

Lanjutan Tabel/Continued Table 4.1.4

Kecamatan Sub District	Murid/Students		
	Negeri/Public	Swasta/Private	Jumlah/Total
(1)	(2)	(3)	(4)
010. Benua Lima	-	108	108
020. Dusun Timur	502	-	502
021. Paju Epat	-	-	-
030. Awang	-	-	-
040. Patangkep Tutui	-	-	-
050. Dusun Tengah	473	434	907
051. Raren Batuah	-	139	139
052. Paku	-	-	-
053. Karusen Janang	-	-	-
060. Pematang Karau	153	23	185
<b>Barito Timur</b>	<b>1 128</b>	<b>704</b>	<b>1 832</b>

Lanjutan Tabel/*Continued Table 4.1.4*

Kecamatan <i>Sub District</i>	Rasio Murid – Guru <i>Pupil-Teacher Ratio</i>
(1)	(2)
010. Benua Lima	7,20
020. Dusun Timur	17,92
021. Paju Epat	-
030. Awang	-
040. Patangkep Tutui	-
050. Dusun Tengah	14,17
051. Raren Batuah	12,63
052. Paku	-
053. Karusen Janang	-
060. Pematang Karau	6,16
<b>Barito Timur</b>	<b>12,37</b>

Sumber/*Source*: Kementerian Agama, Data Semester Ganjil/*Ministry of Religious Affairs, Odd Semester Data*



**Tabel 4.1.5 Jumlah Sekolah, Guru, dan Murid Sekolah Menengah Pertama (SMP) di Bawah Kementerian Pendidikan dan Kebudayaan Menurut Kecamatan di Kabupaten Barito Timur, 2018/2019**  
*Number of School, Teachers, and Pupils-in Junior High Schools Under The Ministry of Education and Culture by Sub District in Barito Timur Regency, 2018/2019*

Kecamatan Sub District	Sekolah/Schools		
	Negeri/Public	Swasta/Private	Jumlah/Total
(1)	(2)	(3)	(4)
010. Benua Lima	2	-	2
020. Dusun Timur	5	1	6
021. Paju Epat	4	-	4
030. Awang	2	-	2
040. Patangkep Tutui	2	-	2
050. Dusun Tengah	4	-	4
051. Raren Batuah	2	-	2
052. Paku	2	-	2
053. Karusen Janang	2	-	2
060. Pematang Karau	2	-	2
<b>Barito Timur</b>	<b>27</b>	<b>1</b>	<b>28</b>

Lanjutan Tabel/Continued Table 4.1.5

Kecamatan <i>Sub District</i>	Guru <sup>1</sup> /Teachers <sup>1</sup>		
	Negeri/ <i>Public</i>	Swasta/ <i>Private</i>	Jumlah/ <i>Total</i>
(1)	(2)	(3)	(4)
010. Benua Lima	54	-	54
020. Dusun Timur	120	4	124
021. Paju Epat	65	-	65
030. Awang	42	-	42
040. Patangkep Tutui	39	-	39
050. Dusun Tengah	93	-	93
051. Raren Batuah	35	-	35
052. Paku	43	-	43
053. Karusen Janang	32	-	32
060. Pematang Karau	41	-	41
<b>Barito Timur</b>	<b>564</b>	<b>4</b>	<b>568</b>

Lanjutan Tabel/Continued Table 4.1.5

Kecamatan <i>Sub District</i>	Murid/Students		
	Negeri/Public	Swasta/Private	Jumlah/Total
(1)	(2)	(3)	(4)
010. Benua Lima	208	-	208
020. Dusun Timur	1115	49	1164
021. Paju Epat	270	-	270
030. Awang	310	-	310
040. Patangkep Tutui	335	-	335
050. Dusun Tengah	843	-	843
051. Raren Batuah	233	-	233
052. Paku	495	-	495
053. Karusen Janang	234	-	234
060. Pematang Karau	365	-	365
<b>Barito Timur</b>	<b>4 399</b>	<b>49</b>	<b>4 448</b>

Lanjutan Tabel/*Continued Table 4.1.5*

<b>Kecamatan</b> <i>Sub District</i>	<b>Rasio Murid – Guru</b> <i>Pupil-Teacher Ratio</i>
(1)	(2)
010. Benua Lima	3,85
020. Dusun Timur	9,39
021. Paju Epat	4,15
030. Awang	7,38
040. Patangkep Tutui	8,59
050. Dusun Tengah	9,06
051. Raren Batuah	6,66
052. Paku	11,51
053. Karusen Janang	7,31
060. Pematang Karau	8,68
<b>Barito Timur</b>	<b>7,83</b>

Catatan/*Note*     <sup>1</sup> Jumlah guru termasuk kepala sekolah dan guru/*The total of teachers including headmaster and teacher*

Sumber/*Source*: Kementerian Pendidikan dan Kebudayaan, Data Semester Ganjil/*Ministry of Educations and Culture, Odd Semester Data*

**Tabel 4.1.6 Jumlah Sekolah, Guru, dan Murid Madrasah Tsanawiyah (MTs) di Bawah Kementerian Agama Menurut Kecamatan di Kabupaten Barito Timur, 2018/2019**

*Number of School, Teachers, and Pupils-in Madrasah Tsanawiyah (MTs) Under The Ministry of Religious Affairs by Sub District in Barito Timur Regency, 2018/2019*

Kecamatan Sub District	Sekolah/Schools		
	Negeri/Public	Swasta/Private	Jumlah/Total
(1)	(2)	(3)	(4)
010. Benua Lima	-	1	1
020. Dusun Timur	1	-	1
021. Paju Epat	-	-	-
030. Awang	-	-	-
040. Patangkep Tutui	-	-	-
050. Dusun Tengah	1	2	3
051. Raren Batuah	-	1	1
052. Paku	-	-	-
053. Karusen Janang	-	-	-
060. Pematang Karau	-	1	1
<b>Barito Timur</b>	<b>2</b>	<b>5</b>	<b>7</b>

Lanjutan Tabel/Continued Table 4.1.6

Kecamatan <i>Sub District</i>	Guru/Teachers		
	Negeri/ <i>Public</i>	Swasta/ <i>Private</i>	Jumlah/ <i>Total</i>
(1)	(2)	(3)	(4)
010. Benua Lima	2	11	13
020. Dusun Timur	12	13	25
021. Paju Epat	-	-	-
030. Awang	-	-	-
040. Patangkep Tutui	-	-	-
050. Dusun Tengah	7	44	51
051. Raren Batuah	-	6	6
052. Paku	-	-	-
053. Karusen Janang	-	-	-
060. Pematang Karau	5	11	14
<b>Barito Timur</b>	<b>26</b>	<b>79</b>	<b>105</b>

Lanjutan Tabel/Continued Table 4.1.6

Kecamatan Sub District	Murid/Students		
	Negeri/Public	Swasta/Private	Jumlah/Total
(1)	(2)	(3)	(4)
010. Benua Lima	-	74	74
020. Dusun Timur	336	-	336
021. Paju Epat	-	-	-
030. Awang	-	-	-
040. Patangkep Tutui	-	-	-
050. Dusun Tengah	504	93	597
051. Raren Batuah	-	53	53
052. Paku	-	-	-
053. Karusen Janang	-	-	-
060. Pematang Karau	-	170	170
<b>Barito Timur</b>	<b>804</b>	<b>390</b>	<b>1 230</b>

Lanjutan Tabel/*Continued Table 4.1.6*

Kecamatan <i>Sub District</i>	Rasio Murid – Guru <i>Pupil-Teacher Ratio</i>
(1)	(2)
010. Benua Lima	5,69
020. Dusun Timur	13,44
021. Paju Epat	-
030. Awang	-
040. Patangkep Tutui	-
050. Dusun Tengah	11,70
051. Raren Batuah	8,83
052. Paku	-
053. Karusen Janang	-
060. Pematang Karau	12,14
<b>Barito Timur</b>	<b>11,71</b>

Sumber/*Source*: Kementerian Agama, Data Semester Ganjil/*Ministry of Religious Affairs, Odd Semester Data*



**Tabel 4.1.7 Jumlah Sekolah, Guru, dan Murid Sekolah Menengah Atas (SMA) di Bawah Kementerian Pendidikan dan Kebudayaan Menurut Kecamatan di Kabupaten Barito Timur, 2018/2019**  
*Number of School, Teachers, and Pupils-in Senior High Schools Under The Ministry of Education and Culture by Sub District in Barito Timur Regency, 2018/2019*

Kecamatan <i>Sub District</i>	Sekolah/Schools		
	Negeri/ <i>Public</i>	Swasta/ <i>Private</i>	Jumlah/ <i>Total</i>
(1)	(2)	(3)	(4)
010. Benua Lima	1	-	1
020. Dusun Timur	2	-	2
021. Paju Epat	2	-	2
030. Awang	1	-	1
040. Patangkep Tutui	1	-	1
050. Dusun Tengah	1	-	1
051. Raren Batuah	1	-	1
052. Paku	1	-	1
053. Karusen Janang	1	-	1
060. Pematang Karau	1	-	1
<b>Barito Timur</b>	<b>12</b>	<b>-</b>	<b>12</b>

Lanjutan Tabel/Continued Table 4.1.7

Kecamatan <i>Sub District</i>	Guru <sup>1</sup> /Teachers <sup>1</sup>		
	Negeri/ <i>Public</i>	Swasta/ <i>Private</i>	Jumlah/ <i>Total</i>
(1)	(2)	(3)	(4)
010. Benua Lima	30	-	30
020. Dusun Timur	49	-	49
021. Paju Epat	35	-	35
030. Awang	23	-	23
040. Patangkep Tutui	23	-	23
050. Dusun Tengah	39	-	39
051. Raren Batuah	17	-	17
052. Paku	22	-	22
053. Karusen Janang	18	-	18
060. Pematang Karau	23	-	23
<b>Barito Timur</b>	<b>279</b>	-	<b>279</b>

Lanjutan Tabel/Continued Table 4.1.7

Kecamatan <i>Sub District</i>	Murid/Students		
	Negeri/Public	Swasta/Private	Jumlah/Total
(1)	(2)	(3)	(4)
010. Benua Lima	158	-	158
020. Dusun Timur	722	-	722
021. Paju Epat	189	-	189
030. Awang	169	-	169
040. Patangkep Tutui	155	-	155
050. Dusun Tengah	694	-	694
051. Raren Batuah	78	-	78
052. Paku	250	-	250
053. Karusen Janang	83	-	83
060. Pematang Karau	238	-	239
<b>Barito Timur</b>	<b>2 736</b>	<b>-</b>	<b>2 736</b>

Lanjutan Tabel/*Continued Table 4.1.7*

Kecamatan <i>Sub District</i>	Rasio Murid – Guru <i>Pupil-Teacher Ratio</i>
(1)	(2)
010. Benua Lima	5,27
020. Dusun Timur	14,73
021. Paju Epat	5,40
030. Awang	7,35
040. Patangkep Tutui	6,74
050. Dusun Tengah	17,79
051. Raren Batuah	4,59
052. Paku	11,36
053. Karusen Janang	4,61
060. Pematang Karau	10,35
<b>Barito Timur</b>	<b>9,81</b>

Catatan/*Note* <sup>1</sup> Jumlah guru termasuk kepala sekolah dan guru/*The total of teachers including headmaster and teacher*

Sumber/*Source*: Kementerian Pendidikan dan Kebudayaan, Data Semester Ganjil/*Ministry of Educations and Culture, Odd Semester Data*

**Tabel 4.1.8 Jumlah Sekolah, Guru, dan Murid Sekolah Menengah Atas (SMK) di Bawah Kementerian Pendidikan dan Kebudayaan Menurut Kecamatan di Kabupaten Barito Timur, 2017/2018**  
*Number of School, Teachers, and Pupils-in Vocational Schools Under The Ministry of Education and Culture by Sub District in Barito Timur Regency, 2017/2018*

Kecamatan Sub District	Sekolah/Schools		
	Negeri/Public	Swasta/Private	Jumlah/Total
(1)	(2)	(3)	(4)
010. Benua Lima	-	-	-
020. Dusun Timur	2	2	4
021. Paju Epat	-	-	-
030. Awang	-	-	-
040. Patangkep Tutui	-	-	-
050. Dusun Tengah	-	-	-
051. Raren Batuah	1	-	1
052. Paku	1	-	1
053. Karusen Janang	-	-	-
060. Pematang Karau	-	-	-
<b>Barito Timur</b>	<b>4</b>	<b>2</b>	<b>6</b>

Lanjutan Tabel/Continued Table 4.1.8

Kecamatan <i>Sub District</i>	Guru <sup>1</sup> /Teachers <sup>1</sup>		
	Negeri/ <i>Public</i>	Swasta/ <i>Private</i>	Jumlah/ <i>Total</i>
(1)	(2)	(3)	(4)
010. Benua Lima	-	-	-
020. Dusun Timur	95	-	119
021. Paju Epat	-	-	-
030. Awang	-	-	-
040. Patangkep Tutui	-	-	-
050. Dusun Tengah	-	-	-
051. Raren Batuah	43	-	43
052. Paku	14	-	14
053. Karusen Janang	-	-	-
060. Pematang Karau	-	-	-
<b>Barito Timur</b>	<b>152</b>	<b>24</b>	<b>176</b>

Lanjutan Tabel/Continued Table 4.1.8

Kecamatan Sub District	Murid/Students		
	Negeri/Public	Swasta/Private	Jumlah/Total
(1)	(2)	(3)	(4)
010. Benua Lima	-	-	-
020. Dusun Timur	818	297	1 115
021. Paju Epat	-	-	-
030. Awang	-	-	-
040. Patangkep Tutui	-	-	-
050. Dusun Tengah	-	-	-
051. Raren Batuah	592	-	592
052. Paku	170	-	170
053. Karusen Janang	-	-	-
060. Pematang Karau	-	-	-
<b>Barito Timur</b>	<b>1 580</b>	<b>297</b>	<b>1 877</b>

Lanjutan Tabel/*Continued Table 4.1.8*

Kecamatan <i>Sub District</i>	Rasio Murid – Guru <i>Pupil-Teacher Ratio</i>
(1)	(2)
010. Benua Lima	-
020. Dusun Timur	9,37
021. Paju Epat	-
030. Awang	-
040. Patangkep Tutui	-
050. Dusun Tengah	-
051. Raren Batuah	13,77
052. Paku	12,14
053. Karusen Janang	-
060. Pematang Karau	-
<b>Barito Timur</b>	<b>10,66</b>

Catatan/*Note* <sup>1</sup> Jumlah guru termasuk kepala sekolah dan guru/*The total of teachers including headmaster and teacher*

Sumber/*Source*: Kementerian Pendidikan dan Kebudayaan, Data Semester Ganjil/*Ministry of Educations and Culture, Odd Semester Data*



**Tabel 4.1.9 Jumlah Sekolah, Guru, dan Murid Madrasah Aliyah (MA) di Bawah Kementerian Agama Menurut Kecamatan di Kabupaten Barito Timur, 2018/2019**

*Number of School, Teachers, and Pupils-in Madrasah Aliyah (MA) Under The Ministry of Religious Affairs by Sub District in Barito Timur Regency, 2018/2019*

Kecamatan Sub District	Sekolah/Schools		
	Negeri/Public	Swasta/Private	Jumlah/Total
(1)	(2)	(3)	(4)
010. Benua Lima	-	-	-
020. Dusun Timur	1	-	1
021. Paju Epat	-	-	-
030. Awang	-	-	-
040. Patangkep Tutui	-	-	-
050. Dusun Tengah	-	1	1
051. Raren Batuah	-	-	-
052. Paku	-	-	-
053. Karusen Janang	-	-	-
060. Pematang Karau	-	1	1
<b>Barito Timur</b>	<b>1</b>	<b>2</b>	<b>3</b>

Lanjutan Tabel/Continued Table 4.1.9

Kecamatan <i>Sub District</i>	Guru/Teachers		
	Negeri/Public	Swasta/Private	Jumlah/Total
(1)	(2)	(3)	(4)
010. Benua Lima	-	-	-
020. Dusun Timur	9	7	16
021. Paju Epat	-	-	-
030. Awang	-	-	-
040. Patangkep Tutui	-	-	-
050. Dusun Tengah	3	16	19
051. Raren Batuah	-	-	-
052. Paku	-	-	-
053. Karusen Janang	-	-	-
060. Pematang Karau	4	15	19
<b>Barito Timur</b>	<b>16</b>	<b>38</b>	<b>54</b>

Lanjutan Tabel/Continued Table 4.1.9

Kecamatan Sub District	Murid/Students		
	Negeri/Public	Swasta/Private	Jumlah/Total
(1)	(2)	(3)	(4)
010. Benua Lima	-	-	-
020. Dusun Timur	123	-	123
021. Paju Epat	-	-	-
030. Awang	-	-	-
040. Patangkep Tutui	-	-	-
050. Dusun Tengah	-	194	194
051. Raren Batuah	-	-	-
052. Paku	-	-	-
053. Karusen Janang	-	-	-
060. Pematang Karau	-	142	142
<b>Barito Timur</b>	<b>123</b>	<b>336</b>	<b>459</b>

Lanjutan Tabel/*Continued Table 4.1.9*

Kecamatan <i>Sub District</i>	Rasio Murid – Guru <i>Pupil-Teacher Ratio</i>
(1)	(2)
010. Benua Lima	-
020. Dusun Timur	7,68
021. Paju Epat	-
030. Awang	-
040. Patangkep Tutui	-
050. Dusun Tengah	10,21
051. Raren Batuah	-
052. Paku	-
053. Karusen Janang	-
060. Pematang Karau	7,47
<b>Barito Timur</b>	<b>24,15</b>

Sumber/*Source*: Kementerian Agama, Data Semester Ganjil/*Ministry of Religious Affairs, Odd Semester Data*

**Tabel 4.1.10 Jumlah Desa<sup>1</sup>/Kelurahan yang Memiliki Fasilitas Sekolah Menurut Kecamatan dan Tingkat Pendidikan Tahun 2011,2014, dan 2018**

*Number of Villages Having Educational Facilities by Sub District and Educational Level in Barito Timur Regency Tahun 2011,2014, and 2018*

Kecamatan Sub District	SD Primary School			SMP Junior High School		
	2011	2014	2018	2011	2014	2018
	(1)	(2)	(3)	(4)	(5)	(6)
010. Benua Lima	7	7	7	3	3	3
020. Dusun Timur	16	16	17	5	5	5
021. Paju Epat	7	7	8	2	3	4
030. Awang	10	10	10	1	2	2
040. Patangkep Tutui	9	10	10	2	2	2
050. Dusun Tengah	8	8	8	3	3	4
051. Raren Batuah	8	8	8	2	4	4
052. Paku	11	11	11	2	2	2
053. Karusen Janang	7	7	7	2	2	2
060. Pematang Karau	12	13	13	3	3	3
<b>Barito Timur</b>	<b>95</b>	<b>97</b>	<b>99</b>	<b>25</b>	<b>29</b>	<b>31</b>

Lanjutan Tabel/Continued Table 4.1.10

Kecamatan Sub District	SMA Senior High School			SMK Vocational School		
	2011	2014	2018	2011	2014	2018
	(1)	(2)	(3)	(4)	(5)	(6)
010. Benua Lima	1	1	1	-	-	-
020. Dusun Timur	1	2	2	3	3	4
021. Paju Epat	-	1	2	-	-	-
030. Awang	1	1	1	-	-	-
040. Patangkep Tutui	1	1	1	-	-	-
050. Dusun Tengah	1	1	1	-	-	-
051. Raren Batuah	-	-	1	1	1	1
052. Paku	1	1	1	-	1	1
053. Karusen Janang	-	-	1	-	-	-
060. Pematang Karau	2	2	2	-	-	-
<b>Barito Timur</b>	<b>8</b>	<b>10</b>	<b>13</b>	<b>4</b>	<b>5</b>	<b>6</b>

Lanjutan Tabel/Continued Table 4.1.10

Kecamatan Sub District (1)	Perguruan Tinggi/University		
	2011 (8)	2014 (9)	2018 (10)
010. Benua Lima	-	-	-
020. Dusun Timur	-	-	-
021. Paju Epat	-	-	-
030. Awang	-	-	-
040. Patangkep Tutui	-	-	-
050. Dusun Tengah	-	-	-
051. Raren Batuah	-	-	-
052. Paku	-	-	-
053. Karusen Janang	-	-	-
060. Pematang Karau	-	-	-
<b>Barito Timur</b>	-	-	-

Catatan/Note <sup>1</sup> Desa pada table ini termasuk Unit Permukiman Transmigrasi (UPT) yang masih dibina oleh Kementerian terkait dan nagari di Provinsi Kalimantan Tengah/Villages in this table include Transmigration Settlement Unit which is still fostered by the relebant ministries and the nagari in the Province of Kalimantan Tengah .

Sumber/Source: BPS, Pendataan Potensi Desa (Podes)/BPS-Statistics Indonesia, Village Potential Data Collection

**Tabel 4.1.11** **Persentase Penduduk Usia 7–24 Tahun Menurut Jenis Kelamin, Kelompok Umur Sekolah, dan Partisipasi Sekolah di Kabupaten Barito Timur, 2018**

*Percentage of Population Aged 7-24 Years by Sex, Age Group, and School Participation in Barito Timur Regency, 2018*

Jenis Kelamin dan Kelompok Umur Sekolah <i>Sex and School Age Group</i>	Partisipasi Sekolah/ <i>School Participation</i>		
	Tidak/Belum Pernah Sekolah <i>Not/Never Attending School</i>	Masih Sekolah <i>Attending School</i>	Tidak Sekolah Lagi <i>Not Attending School Anymore</i>
(1)	(2)	(3)	(4)
<b>Laki-Laki/Male</b>			
7–12	-	100	-
13–15	-	99,31	0,69
16–18	-	69,42	30,58
19–24	1,28	13,71	85,01
<b>7–24</b>	0,39	69,40	30,22
<b>Perempuan/Female</b>			
7–12	-	98,84	1,16
13–15	-	86,38	13,62
16–18	-	76,33	23,67
19–24	3,66	20,06	76,28
<b>7–24</b>	1,11	69,41	29,48
<b>Jumlah/Total</b>			
7–12	-	99,42	0,58
13–15	-	93,66	6,34
16–18	-	72,91	27,09
19–24	2,44	16,79	80,78
<b>7–24</b>	0,73	69,40	29,86

Sumber/*Source*: Survei Sosial Ekonomi Nasional (Susenas) Maret 2018, BPS/ *National Socioeconomic Survey March 2018, BPS-Statistics Indonesia*



**Tabel 4.1.12 Angka Partisipasi Murni (APM) Menurut Jenjang Pendidikan di Kabupaten Barito Timur, 2018**  
*Net Enrollment Rates (NER) by Level of Education in Barito Timur Regency, 2018*

Jenjang Pendidikan <i>Education Level</i>	APM <i>Net Enrollment Rates</i>	
	2017	2018
(1)	(2)	(3)
SD/MI <i>Elementary School</i>	98,47	99,42
SMP/MTs <i>Junior High School</i>	75,33	74,29
SMA/MA <i>Senior High School</i>	59,02	64,96
PT	17,33	10,71

Sumber/Source: Survei Sosial Ekonomi Nasional (Susenas) Maret 2018, BPS/ *National Socioeconomic Survey March 2018, BPS-Statistics Indonesia*

**Tabel 4.1.13 Angka Partisipasi Sekolah (APS) di Kabupaten Barito Timur, 2015–2018**

*School Enrollment Rates in Barito Timur Regency, 2015–2018*

<b>Jenjang Pendidikan</b> <i>Education Level</i>	<b>2015</b>	<b>2016</b>	<b>2017</b>	<b>2018</b>
(1)	(2)	(3)	(3)	(4)
7–12	97,70	100,00	100,00	99,42
13–15	95,99	97,11	94,59	93,66
16–18	64,45	65,38	70,64	72,91
19–24	22,57	27,90	23,03	16,79

Sumber/Source: Survei Sosial Ekonomi Nasional (Susenas) Maret 2018, BPS/ *National Socioeconomic Survey March 2018, BPS-Statistics Indonesia*

**Tabel 4.1.14 Persentase Penduduk Usia 5 Tahun Ke Atas Menurut Jenis Kelamin dan Status Pendidikan di Kabupaten Barito Timur, 2018**

*Percentages of Population Over 5 Years Old by Sex and Education Status in Barito Timur Regency, 2018*

<b>Status Pendidikan</b> <i>Education Statous</i>	<b>Laki-laki</b> <i>Male</i>	<b>Perempuan</b> <i>Female</i>	<b>Jumlah</b> <i>Total</i>
(1)	(2)	(3)	(4)
<b>Tidak/Belum Pernah Sekolah</b> <i>No School</i>	3,85	6,15	4,97
<b>SD Sederajat</b> <i>Elementary School</i>	12,70	12,83	12,76
<b>SMP Sederajat</b> <i>Junior High School</i>	5,66	3,90	4,81
<b>SMA Sederajat</b> <i>Senior High School</i>	3,87	5,01	4,42
<b>Diploma/Universitas</b> <i>Diploma/Univercity</i>	0,79	1,47	1,12
<b>Tidak Bersekolah Lagi</b>	73,14	70,64	71,92

Sumber/Source: Survei Sosial Ekonomi Nasional (Susenas) Maret 2018, BPS/ *National Socioeconomic Survey March 2018, BPS-Statistics Indonesia*

**Tabel 4.1.15** Persentase Penduduk Menurut Kelompok Usia, Jenis Kelamin, dan Partisipasi Sekolah di Kabupaten Barito Timur, 2018  
*Table Percentages of Population by Ages Group, Sex, and School Participation in Barito Timur Regency, 2018*

Umur <i>Olds</i>	Tidak/Belum Pernah Sekolah	Masih Bersekolah	Tidak Bersekolah Lagi
(1)	(2)	(3)	(4)
<b>Laki-laki/Male</b>			
7-12	-	100	-
13-15	-	99,31	0,69
16-18	-	69,42	30,58
19-24	1,28	13,71	85,01
<b>7-24</b>	0,39	69,40	30,22
<b>Perempuan/Female</b>			
7-12	-	98,84	1,16
13-15	-	86,38	13,62
16-18	-	76,33	23,67
19-24	3,66	20,06	76,28
<b>7-24</b>	1,11	69,41	29,48
<b>Jumlah/Total</b>			
7-12	-	99,42	0,58
13-15	-	93,66	6,34
16-18	-	72,91	27,09
19-24	2,44	16,79	80,78
<b>7-24</b>	0,73	69,40	29,86

Sumber/Source: Survei Sosial Ekonomi Nasional (Susenas) Maret 2018, BPS/ *National Socioeconomic Survey March 2018, BPS-Statistics Indonesia*

## 4.2 KESEHATAN/HEALTH

**Tabel 4.2.1 Jumlah Desa<sup>1</sup>/Kelurahan yang Memiliki Sarana Kesehatan Menurut Kecamatan di Kabupaten Barito Timur, 2017-2019**  
*Number of Villages<sup>1</sup> Having Health Facilities by Sub District in Barito Timur Regency, 2017-2019*

Kecamatan Sub District	Rumah Sakit Hospital			Rumah Sakit Bersalin Maternity Hospital		
	2011	2014	2018	2011	2014	2018
(1)	(2)	(3)	(4)	(5)	(6)	(7)
010. Benua Lima	-	-	-	-	-	-
020. Dusun Timur	1	1	1	-	-	-
021. Paju Epat	-	-	-	-	-	-
030. Awang	-	-	-	-	-	-
040. Patangkep Tutui	-	-	-	-	-	-
050. Dusun Tengah	-	-	-	-	-	-
051. Raren Batuah	-	-	-	-	-	-
052. Paku	-	-	-	-	-	-
053. Karusen Janang	-	-	-	-	-	-
060. Pematang Karau	-	-	-	-	-	-
<b>Barito Timur</b>	<b>1</b>	<b>1</b>	<b>1</b>	-	-	-

Lanjutan Tabel/Continued Table 4.2.1

Kecamatan Sub District	Poliklinik Polyclinic			Puskesmas Public Health Center		
	2011	2014	2018	2011	2014	2018
(1)	(2)	(3)	(4)	(5)	(6)	(7)
010. Benua Lima	-	-	-	1	1	1
020. Dusun Timur	-	-	1	2	2	2
021. Paju Epat	-	-	-	1	1	1
030. Awang	-	-	-	1	1	1
040. Patangkep Tutui	-	-	-	1	1	1
050. Dusun Tengah	-	-	1	1	1	1
051. Raren Batuah	-	-	-	1	1	1
052. Paku	-	-	-	1	1	1
053. Karusen Janang	-	-	-	1	1	1
060. Pematang Karau	-	-	-	1	1	1
<b>Barito Timur</b>	-	-	<b>2</b>	<b>11</b>	<b>11</b>	<b>11</b>

Lanjutan Tabel/Continued Table 4.2.1

Kecamatan Sub District (1)	Puskesmas Pembantu Subsidiary of Public Health Center			Apotek Pharmacy		
	2011 (2)	2014 (3)	2018 (4)	2011 (5)	2014 (6)	2018 (7)
010. Benua Lima	4	4	4	-	-	-
020. Dusun Timur	8	8	11	1	1	2
021. Paju Epat	6	6	7	-	-	-
030. Awang	5	5	7	-	-	-
040. Patangkep Tutui	4	4	3	-	-	-
050. Dusun Tengah	4	5	6	1	1	1
051. Raren Batuah	7	7	7	-	-	-
052. Paku	7	6	8	-	-	1
053. Karusen Janang	2	2	1	-	-	-
060. Pematang Karau	7	8	8	-	-	-
<b>Barito Timur</b>	<b>54</b>	<b>55</b>	<b>62</b>	<b>2</b>	<b>2</b>	<b>4</b>

Catatan/Note

<sup>1</sup> Desa pada tabel ini termasuk Unit Permukiman Transmigrasi (UPT) yang masih dibina oleh Kementerian terkait dan nagari di Provinsi Kalimantan Tengah/Villages in this table include Transmigration Settlement Unit which is still fostered by the relevant ministries and the nagari in the Province of Kalimantan Tengah.

Sumber/Source:

BPS, Pendataan Potensi Desa (Podes)/BPS-Statistics Indonesia, Village Potential Data Collecting

**Tabel 4.2.2** Jumlah Rumah Sakit Umum, Rumah Sakit Khusus, dan Puskesmas Menurut Kecamatan di Kabupaten Barito Timur, 2017-2018

*Number of Villages<sup>1</sup> Having Health Facilities by Sub District in Barito Timur Regency, 2017-2019*

Kecamatan <i>Sub District</i>	Rumah Sakit <i>Hospital</i>		Rumah Sakit Bersalin <i>Maternity Hospital</i>	
	2017	2018	2017	2018
(1)	(2)	(3)	(5)	(6)
010. Benua Lima	-	-	-	-
020. Dusun Timur	1	1	-	2
021. Paju Epat	-	-	-	-
030. Awang	-	-	-	-
040. Patangkep Tutui	-	-	-	-
050. Dusun Tengah	-	-	-	-
051. Raren Batuah	-	-	-	-
052. Paku	-	-	-	-
053. Karusen Janang	-	-	-	-
060. Pematang Karau	-	-	-	-
<b>Barito Timur</b>	<b>1</b>	<b>1</b>	<b>-</b>	<b>2</b>



Lanjutan Tabel/Continued Table 4.2.2

Kecamatan Sub District	Klinik		Puskesmas	
	Clinic		Public Health Center	
	2017	2018	2017	2018
(1)	(2)	(3)	(5)	(6)
010. Benua Lima	-	-	1	1
020. Dusun Timur	-	4	1	2
021. Paju Epat	-	2	1	1
030. Awang	-	-	1	1
040. Patangkep Tutui	-	1	1	1
050. Dusun Tengah	-	2	1	1
051. Raren Batuah	-	-	1	1
052. Paku	-	-	1	1
053. Karusen Janang	-	-	1	1
060. Pematang Karau	-	1	1	1
<b>Barito Timur</b>	-	<b>10</b>	<b>10</b>	<b>11</b>

Lanjutan Tabel/*Continued Table 4.2.2*

Kecamatan <i>Sub District</i>	Puskesmas Pembantu <i>Subsidiary of Public Health Center</i>		Apotek <i>Pharmacy</i>	
	2017	2018	2017	2018
(1)	(2)	(3)	(5)	(6)
010. Benua Lima		4		-
020. Dusun Timur		9		9
021. Paju Epat		9		-
030. Awang		6		-
040. Patangkep Tutui		5		-
050. Dusun Tengah		5		5
051. Raren Batuah		8		-
052. Paku		8		1
053. Karusen Janang		4		-
060. Pematang Karau		8		-
<b>Barito Timur</b>				

Sumber/*Source*: Dinas Kesehatan Kabupaten Barito Timur/*Health Office Of Barito Timur Regency*

**Tabel 4.2.3 Jumlah Tenaga Kesehatan Menurut Kecamatan di Kabupaten Barito Timur, 2018**

*Number of Medical Personnel by Sub District in Barito Timur Regency, 2018*

Kecamatan Sub Districts	Dokter Doctor	Perawat Nurse	Bidan Midwife	Farmasi Pharmaceu- tical	Ahli Gizi Nutrionist
(1)	(2)	(3)	(4)	(5)	(6)
010. Benua Lima	1	22	18	2	2
020. Dusun Timur	3	62	55	5	5
021. Paju Epat	1	20	14	1	1
030. Awang	1	16	14	2	1
040. Patangkep Tutui	2	23	16	2	1
050. Dusun Tengah	2	41	22	7	1
051. Raren Batuah	1	20	14	-	1
052. Paku	1	6	4	1	1
053. Karusen Janang	1	27	17	3	2
060. Pematang Karau	3	22	24	1	1
<b>BARITO TIMUR</b>	<b>16</b>	<b>259</b>	<b>198</b>	<b>24</b>	<b>16</b>

Sumber/Source: Dinas Kesehatan Kabupaten Barito Timur/Health Office Of Barito Timur Regency

**Tabel 4.2.4 Jumlah Dokter Spesialis, Dokter Umum, dan Dokter Gigi di Sarana Pelayanan Kesehatan di Kabupaten Barito Timur, 2018**  
*Number of Specialist Doctor, General Doctor, and Dentist on Medical Service in Barito Timur Regency, 2018*

<b>Unit Kerja</b> <i>Work Units</i>	<b>Dokter Spesialis</b> <i>Specialist Doctor</i>	<b>Dokter Umum</b> <i>General Doctor</i>	<b>Dokter Gigi</b> <i>Dentist</i>
(1)	(2)	(3)	(4)
Puskesmas	-	14	2
Rumah Sakit	11	8	1
Institusi Diknakes/Diklat	-	-	-
Sarana Kesehatan Lain	-	-	-
Dinkes Kab/Kota	-	-	-
<b>Jumlah/Total</b>	<b>11</b>	<b>22</b>	<b>3</b>
<b>2017</b>	<b>9</b>	<b>35</b>	<b>5</b>

Sumber/Source: Dinas Kesehatan Kabupaten Barito Timur/Health Office Of Barito Timur Regency

**Tabel 4.2.5 Jumlah Balita yang Pernah Mendapat Imunisasi Menurut Kecamatan dan Jenis Imunisasi di Kabupaten Barito Timur, 2018**

*Number of Children Under 5 Years Who Ever Been Immunized by Sub District and The Type of Immunization in Barito Timur Regency, 2018*

Kecamatan Sub Districts	Jenis Imunisas Type of Immunization			
	BCG	DPT		
		1	2	3
(1)	(2)	(3)	(4)	(5)
010. Benua Lima	124	129	136	114
020. Dusun Timur	408	432	433	443
021. Paju Epat	112	87	79	75
030. Awang	100	118	134	85
040. Patangkep Tutui	94	99	104	69
050. Dusun Tengah	473	367	358	1 389
051. Raren Batuah	179	127	109	179
052. Paku	134	125	134	153
053. Karusen Janang	95	107	127	123
060. Pematang Karau	107	124	127	120
<b>BARITO TIMUR</b>	<b>1 826</b>	<b>1 715</b>	<b>1 741</b>	<b>2 750</b>
<b>2017</b>	<b>2 208</b>	<b>2 252</b>	<b>2 302</b>	<b>2 285</b>

Lanjutan Tabel/Continued Table 4.1.1

Kecamatan Sub Districts	Jenis Imunisasi Type of Immunization							Campak
	Polio				Hepatitis B			
	1	2	3	4	1	2	3	
(1)	(6)	(7)	(8)	(9)	(10)	(11)	(12)	(13)
010. Benua Lima	147	132	135	122	129	136	114	120
020. Dusun Timur	391	431	447	436	432	433	433	443
021. Paju Epat	102	98	79	24	87	79	75	84
030. Awang	100	117	107	88	118	134	85	78
040. Patangkep Tutui	117	118	111	69	99	104	69	85
050. Dusun Tengah	390	475	440	1 809	367	358	1 389	468
051. Raren Batuah	132	146	127	179	127	109	179	179
052. Paku	127	153	131	-	-	134	153	-
053. Karusen Janang	95	107	125	-	-	127	123	-
060. Pematang Karau	91	138	110	-	-	127	121	-
<b>BARITO TIMUR</b>	<b>1 692</b>	<b>1 915</b>	<b>1 812</b>	<b>2 727</b>	<b>1 359</b>	<b>1 741</b>	<b>2 741</b>	<b>1 457</b>
<b>2017</b>	<b>2 131</b>	<b>2 288</b>	<b>2 183</b>	<b>2 176</b>	<b>2 252</b>	<b>2 302</b>	<b>2 285</b>	<b>2 115</b>

Sumber/Source: Dinas Kesehatan Kabupaten Barito Timur/Health Office Of Barito Timur Regency

**Tabel 4.2.6 Jumlah Kasus 10 Penyakit Terbanyak di Kabupaten Barito Timur, 2018**

*Number Cases of Top 10 Most Disease in Barito Timur Regency, 2018*

<b>Jenis Penyakit</b> <i>Type of Disease</i>	<b>2015</b>	<b>2016</b>	<b>2017</b>	<b>2018</b>
(1)	(2)	(3)	(3)	(4)
1. Asma	20 922	12 543	11 591	15 580
2. Reumatik	5 554	2 867	2 437	1 570
3. Gastritis	4 561	2 233	1 964	7 767
4. Hipertensi	3 805	4 119	3 284	8 560
5. Gigi	2 663	1 121	1 037	5 303
6. Diare	2 561	1 936	1 684	2 961
7. Alergi	1 545	1 402	1 274	2 363
8. Rudapaksa	244	604	435	700
9. Diabetes	169	512	459	812
10. Dislipdemia	90	212	182	7 767

Sumber/Source: Dinas Kesehatan Kabupaten Barito Timur/Health Office Of Barito Timur Regency

**Tabel 4.2.7** Jumlah Bayi Lahir, Bayi Berat Badan Lahir Rendah (BBLR), BBLR Dirujuk, dan Bergizi Buruk Menurut Kecamatan di Kabupaten Barito Timur, 2018

*Number of Births, Babies with Low Birth Weights (LBW), Treated LBW, and Malnutrition Cases by Sub District in Barito Timur Regency, 2018*

Kecamatan <i>Sub Districts</i>	Bayi Lahir <i>Births</i>	BBLR/LBW		Gizi Buruk <i>Malnutrition</i>
		Jumlah <i>Total</i>	Dirujuk <i>Treated</i>	
(1)	(2)	(3)	(4)	(5)
010. Benua Lima	83	6	-	-
020. Dusun Timur	505	31	-	-
021. Paju Epat	110	3	-	-
030. Awang	86	3	-	-
040. Patangkep Tutui	127	1	-	-
050. Dusun Tengah	408	12	-	-
051. Raren Batuah	120	1	-	-
052. Paku	153	-	-	-
053. Karusen Janang	92	2	-	-
060. Pematang Karau	191	-	-	-
<b>BARITO TIMUR</b>	<b>1 875</b>	<b>59</b>	-	-

Sumber/Source: Dinas Kesehatan Kabupaten Barito Timur/Health Office Of Barito Timur Regency



**Tabel 4.2.8 Jumlah Ibu Hamil, Melakukan Kunjungan K1, K4, Kurang Energi Koronik (KEK), dan Apakah Mendapat Tablet Zat Besi (Fe) di Kabupaten Barito Timur, 2013–2018**

*Number of Pregnant Mother, Whether visit K1, K4, Whether Chronic Energy Deficiency (CED), and Whether Got Iron Substance (Fe) in Barito Timur Regency, 2013–2018*

Tahun Years	Jumlah Ibu Hamil <i>Number of Pregnant Mother</i>	Melakukan Kunju- ngan K1 <i>Do Visit K1</i>	Melakukan Kunju- ngan K4 <i>Do Visit K4</i>	Kurang Energi Kronis (KEK) <i>Chronic Energy Deficiency (CED)</i>	Mendapat Zat Besi (Fe) <i>Got Iron Substance (Fe)</i>
(1)	(2)	(3)	(4)	(5)	(6)
2013	2 037	1 995	1 795	35	3 792
2014	2 037	1 871	1 792	-	1 995
2015	2 195	2 048	1 904	-	3 917
2016	2 659	2 183	2 116	108	2 124
2017	2 678	2 244	2 213	-	2 125
2018	2 693	2 232	2 105	-	4 424

Sumber/Source: Dinas Kesehatan Kabupaten Barito Timur/Health Office Of Barito Timur Regency

**Tabel 4.2.9** Jumlah Kasus HIV/AIDS, IMS, DBD, Diare, TB, dan Malaria Menurut Kecamatan di Kabupaten Barito Timur, 2018  
*Number Cases of HIV/AIDS, Sexually Transmitted Infections, Dengue Fever, TB, and Malaria by Sub District in Barito Timur Regency, 2018*

Kecamatan Subdistricts	HIV/AIDS HIV/AIDS	IMS Sexually Transmitted Infection	DBD Dengue Fever
(1)	(2)	(3)	(4)
010. Benua Lima	-	-	4
020. Dusun Timur	2	30	11
021. Paju Epat	-	-	3
030. Awang	1	3	-
040. Patangkep Tutui	-	30	1
050. Dusun Tengah	1	-	9
051. Raren Batuah	-	2	-
052. Paku	-	2	-
053. Karusen Janang	-	12	-
060. Pematang Karau	1	-	-
<b>BARITO TIMUR</b>	<b>6</b>	<b>79</b>	<b>28</b>

Lanjutan Tabel/ Continued Table 4.2.9

Kecamatan <i>Subdistricts</i>	Diare <i>Diarhea</i>	TB <i>Tuberculosis</i>	Malaria <i>Malaria</i>
(1)	(5)	(6)	(7)
010. Benua Lima	196	8	-
020. Dusun Timur	862	35	-
021. Paju Epat	141	11	-
030. Awang	175	12	-
040. Patangkep Tutui	269	21	1
050. Dusun Tengah	749	28	-
051. Raren Batuah	260	7	-
052. Paku	246	15	1
053. Karusen Janang	158	9	-
060. Pematang Karau	352	13	-
<b>BARITO TIMUR</b>	<b>3 408</b>	<b>159</b>	<b>2</b>

Sumber/Source: Dinas Kesehatan Kabupaten Barito Timur/Health Office Of Barito Timur Regency

**Tabel 4.2.10 Jumlah Fasilitas Kesehatan Keluarga Berencana dan Pos Pelayanan Keluarga Berencana Desa (PPKBD) Menurut Kecamatan di Kabupaten Barito Timur, 2018**

*Number of Family Planning Health Facility and The Postal Service Village Family Planing (PSVFP) by Sub District in Barito Timur Regency, 2018*

Kecamatan <i>Sub District</i>	Fasilitas Kesehatan Keluarga Berencana <i>Family Planning of Health Facility</i>	PPKBD <i>Village Family Planning Service Units</i>
(1)	(2)	(3)
010. Benua Lima	2	7
020. Dusun Timur	6	17
021. Paju Epat	3	9
030. Awang	6	11
040. Patangkep Tutui	3	10
050. Dusun Tengah	4	9
051. Raren Batuah	4	9
052. Paku	3	12
053. Karusen Janang	3	7
060. Pematang Karau	3	13
<b>BARITO TIMUR</b>	<b>37</b>	<b>104</b>
<b>2017</b>	<b>37</b>	<b>104</b>
<b>2016</b>	<b>38</b>	<b>104</b>
<b>2015</b>	<b>36</b>	<b>105</b>
<b>2014</b>	<b>36</b>	<b>104</b>

Sumber/ Source: Dinas Pengendalian Penduduk dan Keluarga Berencana Kabupaten Barito Timur/  
*Population Control and Family Planning Services of Barito Timur Regency*

**Tabel 4.2.11 Jumlah Pasangan Usia Subur dan Peserta KB Aktif Menurut Kecamatan di Kabupaten Barito Timur, 2018**

*Number of Fertile Age Couples and Active Acceptors Family Planning by Sub District in Barito Timur Regency, 2018*

Kecamatan Sub District	Jumlah PUS Eligible Couples	Peserta KB Aktif Active Acceptor FP			
		IUD	MOW	MOP	Kondom
(1)	(2)	(3)	(4)	(5)	(6)
010. Benua Lima	985	19	23	-	8
020. Dusun Timur	4 925	118	84	2	58
021. Paju Epat	1 119	3	15	-	3
030. Awang	1 778	2	3	-	10
040. Patangkep Tutui	1 496	51	6	-	1
050. Dusun Tengah	6 078	113	87	1	72
051. Raren Batuah	1 662	27	3	-	2
052. Paku	1 467	10	11	-	3
053. Karusen Janang	872	17	10	-	5
060. Pematang Karau	2 730	17	24	5	9
<b>Barito Timur</b>	<b>23 112</b>	<b>377</b>	<b>266</b>	<b>8</b>	<b>171</b>

Lanjutan Tabel/*Continued Table 4.2.11*

Kecamatan <i>Sub District</i>	Peserta KB Aktif <i>Active Acceptor FP</i>			Jumlah <i>Total</i>
	Implant	Suntikan	Pil	
(1)	(7)	(8)	(9)	(10)
010. Benua Lima	78	337	415	880
020. Dusun Timur	451	1 554	1 640	3 907
021. Paju Epat	174	472	282	949
030. Awang	131	532	929	1 607
040. Patangkep Tutui	192	550	525	1 325
050. Dusun Tengah	193	1 309	2 276	4 051
051. Raren Batuah	163	516	668	1 379
052. Paku	278	468	329	1 099
053. Karusen Janang	195	352	192	771
060. Pematang Karau	159	853	1 201	2 268
<b>Barito Timur</b>	<b>2 014</b>	<b>6 943</b>	<b>8 457</b>	<b>18 236</b>

Sumber/*Source*: Dinas Pengendalian Penduduk dan Keluarga Berencana Kabupaten Barito Timur/  
*Population Control and Family Planning Services of Barito Timur Regency*

### 4.3 AGAMA DAN SOSIAL LAINNYA/*RELIGION AND OTHER SOCIAL AFFAIRS*

**Tabel 4.3.1 Jumlah Penduduk Menurut Kecamatan dan Agama yang dianut, 2018**  
*Table*

*Population by Sub District and Religion in Barito Timur Regency, 2018*

<b>Kecamatan</b> <i>Sub District</i>	<b>Islam</b> <i>Moslem</i>	<b>Protestan</b> <i>Protestant</i>	<b>Katolik</b> <i>Catholic</i>
(1)	(2)	(3)	(4)
010. Benua Lima	2 938	3 308	276
020. Dusun Timur	11 255	13 392	2 370
021. Paju Epat	3 331	1 751	530
030. Awang	720	3 138	1 457
040. Patangkep Tutui	2 407	3 069	671
050. Dusun Tengah	18 946	3 680	1 086
051. Raren Batuah	4 948	2 574	840
052. Paku	1 776	5 001	1 314
053. Karusen Janang	1 271	3 072	632
060. Pematang Karau	9 714	2 454	410
<b>Barito Timur</b>	<b>57 306</b>	<b>41 439</b>	<b>9 586</b>

Lanjutan Tabel/*Continued Table 4.5.1*

Kecamatan <i>Sub District</i>	Hindu	Budha <i>Budhha</i>	Lainnya <i>Others</i>
(1)	(5)	(6)	(7)
010. Benua Lima	53	4	-
020. Dusun Timur	459	6	1
021. Paju Epat	160	-	-
030. Awang	987	-	-
040. Patangkep Tutui	693	12	1
050. Dusun Tengah	1 409	1	-
051. Raren Batuah	106	-	-
052. Paku	886	-	1
053. Karusen Janang	84	-	-
060. Pematang Karau	183	-	-
<b>Barito Timur</b>	<b>5 020</b>	<b>23</b>	<b>3</b>

Sumber/*Source*: Dinas Kependudukan dan Pencatatan Sipil Kabupaten Barito Timur/*Demography and Civils Office of Barito Timur Regency*



**Tabel 4.3.2 Jumlah Tempat Peribadatan Menurut Kecamatan di Kabupaten Barito Timur, 2017**

*Number of Religious Worship Facilities by Sub District in Barito Timur Regency, 2017*

Kecamatan Sub District	Masjid Mosque	Mushola Pray Room	Gereja Protestan Protestan t Church	Gereja Katolik Catholic Church	Pura Temple	Vihara Vihara
(1)	(2)	(3)	(4)	(5)	(6)	(7)
010. Benua Lima	4	8	11	4	-	-
020. Dusun Timur	10	23	52	14	1	-
021. Paju Epat	4	5	10	4	4	-
030. Awang	1	4	22	11	7	-
040. Patangkep Tutui	8	7	24	6	7	1
050. Dusun Tengah	12	35	14	6	8	-
051. Raren Batuah	9	16	13	6	3	-
052. Paku	5	2	25	6	8	-
053. Karusen Janang	4	7	17	4	2	-
060. Pematang Karau	13	26	14	5	2	-
<b>Barito Timur</b>	<b>70</b>	<b>133</b>	<b>202</b>	<b>66</b>	<b>42</b>	<b>1</b>

Sumber/ Source: BPS Kabupaten Barito Timur/ BPS – Statistics of Barito Timur Regency

**Tabel 4.3.3 Jumlah Jamaah Haji yang Berangkat dan Mendaftar di Kabupaten Barito Timur, 2018**

*Number of Hajj Departing dan Registered in Barito Timur Regency, 2018*

Kecamatan Sub District	Berangkat/Departing			Mendaftar/Registered		
	Laki-laki Male	Perem- puan Female	Jumlah Total	Laki-laki Male	Perem- puan Female	Jumlah Total
(1)	(2)	(3)	(4)	(5)	(6)	(7)
010. Benua Lima	19	22	41	13	13	26
020. Dusun Timur	25	29	54	41	41	82
021. Paju Epat	3	4	7	4	4	8
030. Awang	-	-	-	-	-	-
040. Patangkep Tutui	-	-	-	2	2	4
050. Dusun Tengah	28	4	55	44	44	88
051. Raren Batuah	-	-	-	-	-	-
052. Paku	-	-	-	-	-	-
053. Karusen Janang	-	-	-	-	-	-
060. Pematang Karau	1	2	3	6	9	15
<b>BARITO TIMUR</b>	<b>76</b>	<b>84</b>	<b>160</b>	<b>110</b>	<b>113</b>	<b>223</b>
<b>2017</b>	<b>98</b>	<b>129</b>	<b>227</b>	<b>80</b>	<b>84</b>	<b>164</b>

Sumber/ Source: Kementerian Agama Kabupaten Barito Timur/ Ministry of Religious Office Barito Timur Regency

**Tabel 4.3.4 Jumlah Akta Perkawinan yang Dikeluarkan Menurut Kecamatan di Kabupaten Barito Timur, 2013–2018**

*Number of Marriage Certificate Issued by Subdistrict in Barito Timur Regency, 2013–2018*

Kecamatan Subdistrict	2014	2015	2016	2017	2018
(1)	(2)	(3)	(4)	(5)	(6)
010. Benua Lima	36	18	21	27	24
020. Dusun Timur	115	157	104	142	110
021. Paju Epat	14	16	14	21	31
030. Awang	19	28	45	34	28
040. Patangkep Tutui	28	32	12	30	38
050. Dusun Tengah	91	59	40	41	45
051. Raren Batuah	31	9	17	29	32
052. Paku	27	45	45	48	35
053. Karusen Janang	28	17	12	16	18
060. Pematang Karau	22	20	13	20	19
<b>BARITO TIMUR</b>	<b>411</b>	<b>401</b>	<b>323</b>	<b>408</b>	<b>380</b>

Sumber/Source: Dinas Kependudukan dan Pencatatan Sipil Kabupaten Barito Timur/Demograhcy and Civils Office of Barito Timur Regency

## 4.4 KRIMINALITAS /CRIME

**Tabel 4.4.1 Jumlah Tindak Pidana Menurut Kepolisian Resort di Kabupaten Barito Timur, 2014 – 2018**

*Number of Reported Criminal Cases by Sub District Police Office in Barito Timur Regency, 2014 – 2018*

Satuan Wilayah <i>Unit Area</i>	2014	2015	2016	2017	2018
(1)	(2)	(3)	(4)	(5)	(5)
Mapolres	56	64	46	21	38
Polsek Benua Lima	9	4	9	4	4
Polsek Dusun Timur	26	29	19	9	12
Polsek Awang	4	8	6	4	4
Polsek Patangkep Tutui	17	18	13	6	4
Polsek Dusun Tengah	50	44	47	51	45
Polsek Pematang Karau	15	8	10	13	10
<b>BARITO TIMUR</b>	<b>177</b>	<b>176</b>	<b>150</b>	<b>108</b>	<b>117</b>

Sumber/Source: Kantor Kepolisian Resort Kabupaten Barito Timur/ *Police Office Barito Timur Regency*

**Tabel 4.4.2 Persentase Penyelesaian Tindak Pidana Menurut Kepolisian Resort di Kabupaten Barito Timur, 2014 – 2018**

*Percentage of Crime Clearance Rate by Sub District Police Office in Barito Timur Regency, 2014– 2018*

<b>Satuan Wilayah</b> <i>Unit Area</i>	<b>2014</b>	<b>2015</b>	<b>2016</b>	<b>2017</b>	<b>2018</b>
(1)	(2)	(3)	(4)	(5)	(6)
Mapolres	105,36	82,81	104,00	111,70	117,39
Polsek Benua Lima	53,33	87,50	33,00	75,00	175,00
Polsek Dusun Timur	76,00	75,00	73,00	122,00	67,00
Polsek Awang	34,62	106,89	50,00	50,00	25,00
Polsek Patangkep Tutui	88,24	77,78	115,00	117,00	50,00
Polsek Dusun Tengah	50,00	62,50	100,00	90,00	98,00
Polsek Pematang Karau	44,44	75,00	50,00	85,00	50,00
<b>BARITO TIMUR</b>	<b>76,27</b>	<b>82,95</b>	<b>75,00</b>	<b>96,09</b>	<b>117,01</b>

Sumber/Source: Kantor Kepolisian Resort Kabupaten Barito Timur/ *Police Office Barito Timur Regency*

**Tabel 4.4.3 Banyaknya Kecelakaan dan Korban Lalu Lintas di Kabupaten Barito Timur, 2013 – 2018**

*Number of Traffic Accidents and Casualties in Barito Timur Regency, 2013 – 2018*

Tahun <i>Year</i>	Jumlah Kecelakaan <i>Total Accidents</i>	Korban (Orang) <i>Victims (person)</i>		
		Meninggal <i>Died</i>	Luka Berat <i>Heavy Injuries</i>	Luka Ringan <i>Minor Injuries</i>
(1)	(2)	(3)	(4)	(5)
<b>2018</b>	42	20	17	30
<b>2017</b>	52	20	22	52
<b>2016</b>	60	22	24	43
<b>2015</b>	38	12	21	34
<b>2014</b>	48	16	20	33
<b>2013</b>	66	18	22	56

Sumber/Source: Kantor Kepolisian Resort Kabupaten Barito Timur/ *Police Office Barito Timur Regency*

**Tabel 4.4.4 Jumlah Personel Kepolisian Resor dan Kepolisian Sektor Jajaran Menurut Kepangkatan dan Jenis Kelamin di Kabupaten Barito Timur, 2018**

*Number of Personnels Police Resort and Police Sector by Groups of Grade and Sex in Barito Timur Regency, 2018*

<b>Kelompok Kepangkatan</b> <i>Groups of Grade</i>	<b>Laki-laki</b> <i>Male</i>	<b>Perempuan</b> <i>Female</i>	<b>Jumlah</b> <i>Total</i>
(1)	(2)	(3)	(4)
Perwira Tinggi	-	-	-
Perwira Menengah	4	-	4
Perwira Pertama	27	1	28
Bintara Tinggi	355	-	35
Bintara	175	9	184
Tamtama	-	-	-
PNS	1	2	3
<b>Jumlah/Total</b>	<b>242</b>	<b>12</b>	<b>254</b>

Sumber/Source: Kantor Kepolisian Resort Kabupaten Barito Timur/ *Police Office Barito Timur Regency*

**Tabel 4.4.5 Jumlah Perkara yang Diterima dan Diselesaikan Menurut Bulan di Kabupaten Barito Timur, 2014 – 2018**

*Number of Received and Completed Cases by Month in Barito Timur Regency, 2014 – 2018*

Bulan Month	Perkara Pidana <i>Criminal Cases</i>		Perkara Perdata <i>Civil Cases</i>		Jumlah <i>Total</i>	
	Diterima <i>Accepted</i>	Diselesaikan <i>Done</i>	Diterima <i>Accepted</i>	Diselesaikan/ <i>Done</i>	Diterima <i>Accepted</i>	Diselesaikan <i>Done</i>
(1)	(2)	(3)	(4)	(5)	(6)	(7)
Januari	15	5	6	4	21	9
Februari	11	15	2	3	13	18
Maret	9	11	1	3	10	14
April	15	11	1	2	16	13
Mei	14	11	5	2	19	13
Juni	4	8	1	1	5	9
Juli	12	10	5	3	17	13
Agustus	8	11	3	4	11	15
September	16	7	4	6	20	13
Oktober	7	14	4	5	11	19
Nopember	27	7	2	2	29	9
Desember	19	18	3	3	22	21
<b>Jumlah/Total</b>	<b>157</b>	<b>128</b>	<b>37</b>	<b>38</b>	<b>194</b>	<b>166</b>
<b>2017</b>	<b>150</b>	<b>163</b>	<b>20</b>	<b>17</b>	<b>170</b>	<b>180</b>
<b>2016</b>	<b>137</b>	<b>134</b>	<b>19</b>	<b>19</b>	<b>156</b>	<b>153</b>
<b>2015</b>	<b>132</b>	<b>114</b>	<b>25</b>	<b>22</b>	<b>157</b>	<b>136</b>
<b>2014</b>	<b>112</b>	<b>95</b>	<b>29</b>	<b>27</b>	<b>141</b>	<b>122</b>

Sumber/ Source: Pengadilan Negeri Kabupaten Barito Timur/ District Court of Barito Timur Regency



**Tabel 4.4.6 Jumlah Data Penyelesaian Perkara Pidana pada Pengadilan Negeri Tamiang Layang Kelas II, 2018**

*Number of Criminal Case Settlement Data in Class II Tamiang Layang District Court, 2018*

<b>Jenis Perkara</b> <i>Type of Cases</i>	<b>Sisa</b> <b>2017</b>	<b>Masuk</b> <b>2018</b>	<b>Jumlah</b> <b>Beban</b>	<b>Putus</b> <b>2018</b>	<b>Sisa</b> <b>2018</b>
(1)	(2)	(3)	(4)	(5)	(6)
Pidana Biasa	9	151	160	122	38
Pidana Singkat	-	-	-	-	-
Pidana Cepat	-	2	2	2	-
Pidana Perikanan	-	-	-	-	-
Tindak Pidana Korupsi	-	-	-	-	-
Pidana Anak	-	3	3	3	-
Praperadilan	-	1	1	1	-
<b>Jumlah</b>	<b>9</b>	<b>157</b>	<b>166</b>	<b>128</b>	<b>38</b>

Sumber/ Source: Pengadilan Negeri Kabupaten Barito Timur/ District Court of Barito Timur Regency

**Tabel 4.4.7 Banyaknya Narapidana Menurut Kelompok Umur dan Jenis Kelamin di Kabupaten Barito Timur, 2018**

*Number of Prisoners by Groups of Age and Sex in Barito Timur Regency, 2018*

<b>Kelompok Umur</b> <i>Groups of Age</i>	<b>Laki-laki</b> <i>Male</i>	<b>Perempuan</b> <i>Female</i>	<b>Jumlah</b> <i>Total</i>
(1)	(2)	(3)	(4)
<15	-	-	-
16 – 19	3	-	3
20 – 24	37	-	38
25 – 29	26	1	27
30>	127	4	131
<b>Jumlah/Total</b>	<b>103</b>	<b>6</b>	<b>199</b>
<b>2017</b>	<b>166</b>	<b>10</b>	<b>176</b>

Sumber/ Source: Rumah Tahanan Negara Kelas IIB Tamiang Layang/ *State Detention Class IIB Tamiang Layang*

**Tabel 4.4.8 Jumlah Tindak Pidana Terbanyak menurut Jenis Tindak Pidana di Kabupaten Barito Timur, 2018**

*Number of Most Criminal Acts by Types of Crime in Barito Timur Regency, 2018*

<b>Jenis Tindak Pidana</b> <i>Types of Crime</i>	<b>2017</b>
(1)	(2)
Pencurian dengan Pemberatan	24
Pencurian Kendaraan Bermotor	22
Senjata Tajam	12
Pengroyokan	5
Penggelapan	5
Penganiayaan	9
Pengancaman	5
Penganiayaan Berat	4
Temu Mayat	5
Penipuan	4
Pencurian	2
<b>Jumlah/Total</b>	<b>97</b>

Sumber/*Source*: Kantor Kepolisian Resort Kabupaten Barito Timur/ *Police Office Barito Timur Regency*

## 4.5 KEMISKINAN /POVERTY

**Tabel 4.5.1** Garis Kemiskinan dan Penduduk Miskin di Kabupaten Barito Timur, 2013 – 2018  
*Poverty Line and Poor Population in Barito Timur Regency, 2013 – 2018*

Tahun Years	Garis Kemiskinan (Ribu Rupiah) Poverty Line (Million Rupiahs)	Penduduk Miskin Poor Population	
		Jumlah (000) Number	Persentase (%) Percentage
(1)	(2)	(3)	(4)
<b>2013</b>	338,47	9,50	8,52
<b>2014</b>	401,51	9,52	8,55
<b>2015</b>	415,71	9,51	8,41
<b>2016</b>	442,07	8,88	7,64
<b>2017</b>	467,09	8,56	7,17
<b>2018</b>	478,51	5,05	6,56

Sumber/ Source: Survei Sosial Ekonomi Nasional (Susenas) Maret 2018, BPS/ National Socioeconomic Survey March 2018, BPS-Statistics Indonesia

**Tabel 4.5.2 Indeks Gini di Kabupaten Barito Timur, 2013 – 2018**  
**Table** *Gini Index in Barito Timur Regency, 2013 – 2018*

<b>Tahun</b> <i>Years</i>	<b>Indeks Gini</b> <i>Gini Index</i>
(1)	(2)
<b>2013</b>	0,286
<b>2014</b>	0,323
<b>2015</b>	0,382
<b>2016</b>	0,327
<b>2017</b>	0,307
<b>2018</b>	0,317

Sumber/ Source: Survei Sosial Ekonomi Nasional (Susenas) Maret 2018, BPS/ *National Socioeconomic Survey March 2018, BPS-Statistics Indonesia*

#### 4.6 PERUMAHAN DAN LINGKUNGAN/*HOUSING AND ENVIRONMENT*

**Tabel 4.6.1 Banyaknya Sertifikat Tanah yang Dikeluarkan Menurut Jenis Hak Atas Tanah di Kabupaten Barito Timur, 2014–2018**

*Number of Land Certificates Issued by Type of Land in Barito Timur Regency, 2014–2018*

<b>Hak Atas Tanah</b> <i>Land Rights</i>	<b>2014</b>	<b>2015</b>	<b>2016</b>	<b>2017</b>	<b>2018</b>
(1)	(2)	(3)	(4)	(5)	(6)
Hak Milik/ <i>Proprietary</i>	1403	1 088	1 939	3 565	4 219
Hak Guna Bangunan/ <i>Right to Build</i>	35	92	45	5	2
Hak Guna Usaha/ <i>Right to Cultivate</i>	-	29	-	13	18
Hak Pakai/ <i>Use Right</i>	10	27	81	23	20
Sertifikat Tanah Wakap/ <i>Wakaf Certificate Land</i>	-	-	-	5	9
<b>Jumlah/Total</b>	<b>1 448</b>	<b>1 236</b>	<b>2 065</b>	<b>3 611</b>	<b>4 268</b>

Sumber/*Source*: Badan Pertanahan Nasional Kabupaten Barito Timur/*National Land Board of Barito Timur Regency*

**Tabel 4.6.2 Banyaknya Pelaksanaan Prona yang Dilaksanakan di Kabupaten Barito Timur, 2013–2018**  
*Number of Prona Programm in Barito Timur Regency, 2013–2018*

Tahun Year	Lokasi Prona <i>Location of Prona</i>		Jumlah Surat Keputusan Number of Certificate	Jumlah Sertifikat Number of Certificate
	Jumlah Kecamatan Number of Subdistrict	Jumlah Desa Number of Village		
(1)	(2)	(3)	(4)	
2013	5	15	1 345	1 345
2014	7	20	1 500	1 500
2015	5	9	13	750
2016	6	10	39	700
2017	4	7	137	3 287
2018	7	17	113	4 192

Sumber/Source: Badan Pertanahan Nasional Kabupaten Barito Timur/*National Land Board of Barito Timur Regency*

**Tabel 4.6.3 Banyaknya Surat Keputusan Pemerintah Mengenai Hak-hak Atas Tanah di Kabupaten Barito Timur, 2013–2018**  
*Number of Land-Law Certificates of Government in Barito Timur Regency, 2013–2018*

Tahun Year	Surat Keputusan Yang Diberikan Number of Certificate				Jumlah Total
	Hak Milik Penegasan Land Owner	Hak Guna Bangunan Land Poverty	Hak Pakai Land Holder	Hak Milik Trans Land Owner of Trans	
(1)	(2)	(3)	(4)	(5)	(6)
2013	455	-	-	-	455
2014	1 893	3	10	-	1 906
2015	57	7	31	2	97
2016	781	5	73	2	861
2017	415	5	23	-	443
2018	124	1	19	-	144

Sumber/Source: Badan Pertanahan Nasional Kabupaten Barito Timur/National Land Board of Barito Timur Regency



**Tabel 4.6.4 Luas Tanah yang Telah Dilaksanakan Pemberian Hak Atas Tanah Menurut Jenisnya (Ha) di Kabupaten Barito Timur, 2014–2018**

*Land Area given Land-Law by Kind (Ha) in Barito Timur Regency, 2014–2018*

Tahun Year	Luas Tanah /Land Area				Jumlah Total
	Hak Milik Penegasan Land Owner	Hak Guna Bangunan Land Poverty	Hak Pakai Land Holder	Hak Guna Usaha Cultivation Rights	
(1)	(2)	(3)	(4)	(5)	(6)
2014	16,60	0,58	12,87	-	30,05
2015	113,69	7,54	81,76	17 467,22	17 670,21
2016	918,37	26,20	82,53	-	1 027,10
2017	171,38	0,58	34,02	12 363,81	14 112,22
2018	115,962	2,211	101 693	89 788 200	90 008 066

Sumber/Source: Badan Pertanahan Nasional Kabupaten Barito Timur/National Land Board of Barito Timur Regency

# BAB 5 PERTANIAN

AGRICULTURE

## Produksi Budidaya Ikan

*Production of Culture Fish*



**Kolam**

**676.260 kg**

**Keramba**

**631.890 kg**





## PENJELASAN TEKNIS

## TECHNICAL NOTES

1. **Tanaman sayuran dan buah semusim.**  
**Tanaman sayuran semusim** adalah tanaman sumber vitamin, garam mineral dan lain-lain yang dikonsumsi dari bagian tanaman yang berupa daun, bunga, buah, dan umbinya yang berumur kurang dari satu tahun.  
**Tanaman buah-buahan semusim** adalah tanaman sumber vitamin, garam mineral, dan lain-lain yang dikonsumsi dari bagian tanaman yang berupa buah, berumur kurang dari satu tahun, tidak berbentuk pohon/rumpun tetapi menjalar dan berbatang lunak.
  2. **Tanaman buah dan sayuran tahunan.**  
**Tanaman buah-buahan tahunan** adalah tanaman sumber vitamin, garam mineral, dan lain-lain yang dikonsumsi dari bagian tanaman yang berupa buah dan merupakan tanaman tahunan.  
**Tanaman sayuran tahunan** adalah tanaman sumber vitamin, garam mineral, dan lain-lain yang dikonsumsi dari bagian tanaman yang berupa daun dan atau buah yang berumur lebih dari satu tahun.
  3. **Tanaman biofarmaka** adalah tanaman yang bermanfaat untuk obat-obatan, kosmetik, dan kesehatan yang
1. **Seasonal vegetable and fruit plants.** *Seasonal vegetable plants are plants which are the sources of vitamin, mineral salt, etc, consumed from the part of the plant in the form of leaf, flower, fruit, and root with the age of less than one year.*  
**Seasonal fruit plants** are plants which are the sources of vitamin, mineral salt, etc, consumed from the part of the plant in the form of fruits. These plants are creeps with the age of less than one year.
  2. **Annual fruit and vegetable plants.** *Annual fruit plants are plants which are the sources of vitamin, contained mineral salt, etc, consumed from the part of plant in the form of fruit and more than one year of age.*  
**Annual vegetable plants** are plants which are the sources of vitamin, contained mineral salt, etc, consumed from the part of the plant in the form of vegetable and more than one year of age.
  3. **Medicinal plants** are plants which are useful for medicine. It is consumed from part of the plant such

dikonsumsi dari bagian tanaman seperti daun, batang, buah, umbi (rimpang), ataupun akar

*as leaf, flower, fruit, tuber, and root.*

4. **Luas panen tanaman hortikultura** adalah luas tanaman sayuran, buah-buahan, biofarmaka, dan tanaman hias yang diambil hasilnya/dipanen pada periode pelaporan.

4. **Harvested area of horticulture** is an area which vegetable, fruit, medicinal and ornamental plant of crop harvested during the period of report.

5. **Luas panen untuk tanaman sayuran** adalah luas tanaman yang dipanen sekaligus/habis/dibongkar dan luas tanaman yang dipanen berkali-kali (lebih dari satu kali)/belum habis.

5. **Harvested area of vegetables** is area of entirely plant harvested/demolished and plant harvested several times/undemolished.

**Tanaman yang dipanen sekaligus/habis/dibongkar** adalah tanaman yang sehabis panen langsung dibongkar/dicabut, terdiri dari bawang merah, bawang putih, kentang dan kol/kubis.

**Entirely plants harvested/demolished** are plants usually harvested once and demolished to be substituted by other plants, consisting of: shallots, garlic, potato, and cabbage.

**Tanaman yang dipanen berkali-kali/belum habis** adalah tanaman yang pemanenannya lebih dari satu kali dan biasanya dibongkar apabila panen terakhir sudah tidak memadai lagi, terdiri dari: cabe besar, cabe rawit, tomat, terung, buncis, ketimun, labu siam, kangkung, bayam, semangka, dan blewah

**Plants harvested several times/undemolished** are plants usually harvested more than once and demolished in the case that the last harvest was economically not profitable. They consist of: chili, small chili, tomatoes, egg plant, french beans, cucumber, pumpkin/chajota, swamp cabbage, spinach, watermelon, and blewah.

6. **Produksi hortikultura** adalah hasil menurut bentuk produk dari setiap tanaman sayuran, buah-buahan, biofarmaka, dan tanaman hias yang

6. **Horticulture production** is the standard production quantity form of vegetable, fruit, medicinal, and ornamental plant based on

diambil berdasarkan luas yang dipanen/tanaman yang menghasilkan pada bulan/triwulan laporan.

*harvested area/the number of production plants reported monthly/quarterly.*

7. **Data perkebunan besar** dikumpulkan oleh BPS setiap bulan secara lengkap (sensus bulanan) dengan sistem surat pos. Khusus untuk tanaman kelapa, cengkeh, dan kapok, datanya diperoleh dari Direktorat Jenderal Perkebunan. Data perkebunan rakyat juga diperoleh dari Direktorat Jenderal Perkebunan.
7. **Data on estates** are collected by the BPS every month on complete basis through a mailing system. Data on coconut, clove, and kapok, as well as on smallholder plantation, are acquired from the Directorate General of Estates.
8. **Data populasi ternak** bersumber dari Direktorat Jenderal Peternakan dan Kesehatan Hewan Kementerian Pertanian, sedangkan jumlah pemotongan ternak merupakan hasil Survei Laporan Pemotongan Ternak. Pengumpulan data pemotongan ternak dilakukan secara lengkap setiap triwulan di seluruh Rumah Potong Hewan (RPH) dan Tempat Pemotongan Hewan (TPH) yang ada di Indonesia.
8. **Data of domestic livestock population** are obtain from the Directorate General of Livestock and Animal Health Service, while data on the number of animals slaughtered are based on the quarterly survey conducted by BPS. This survey is a complete enumeration on all slaughterhouses and abattoirs in Indonesia.
9. **Data statistik perikanan** merupakan data sekunder yang bersumber dari Direktorat Jenderal Perikanan Tangkap dan Direktorat Jenderal Budidaya. Statistik perikanan dibedakan atas data Perikanan Tangkap dan Perikanan Budidaya. Perikanan Tangkap diklasifikasikan atas penangkapan ikan di laut dan penangkapan ikan di perairan umum. Perikanan Budidaya
9. **Fishery Statistics** are secondary data obtained from the Directorate General of Capture Fisheries and Directorate General of Aquaculture. Fishery statistics are categorized into capture fisheries and aquaculture. Capture fisheries are further classified into marine capture fisheries and inland open water capture fisheries. Aquaculture are

diklasifikasikan atas jenis budidaya yaitu budidaya laut, tambak, kolam, karamba, jaring apung, dan sawah.

*further classified into several types of culture: marine culture, brackish water pond, fresh water pond, cage, floating net, and fish breeding in paddy field.*

10. **Rumah Tangga Perikanan Tangkap** adalah rumah tangga yang melakukan kegiatan penangkapan ikan/binatang air lainnya/tanaman air dengan tujuan sebagian/seluruh hasilnya untuk dijual.

10. **A capture fishery household** is a household conducting activities in catching fishes/other aquatic animals/aquatic plants, for which the products are wholly or partly to be sold.

11. **Rumah Tangga Perikanan Budidaya** adalah rumah tangga yang melakukan kegiatan budidaya ikan/binatang air lainnya/tanaman air dengan tujuan sebagian/seluruh hasilnya untuk dijual.

11. **An aquaculture fishery household** is a household conducting activities in culturing fishes/other aquatic animals/aquatic plants, for which the products are wholly or partly to be sold. different types of parameters.

## ULASAN

## DESCRIPTION

**5.1. HORTIKULTURA**

Produksi sayuran dan buah-buahan di Kabupaten Barito Timur tahun 2018 pada umumnya mengalami peningkatan produksi dibandingkan tahun sebelumnya. Untuk buah-buahan, komoditas dengan nilai produksi terbesar adalah cempedak, durian, dan duku/langsat.

**5.2. PERKEBUNAN**

Pada tahun 2018, luas area tanam dan produksi rata-rata untuk komoditas perkebunan di Kabupaten Barito Timur berfluktuatif. Sebagian mengalami peningkatan dari tahun sebelumnya sementara yang lain mengalami penurunan. Hal ini dikarenakan turunnya harga jual komoditas karet yang menurunkan gairah para petani untuk meningkatkan produksinya karena karet merupakan komoditas utama subsektor perkebunan di Barito Timur. Sedangkan komoditas kelapa sawit mengalami peningkatan luas area tanam dan produksi rata-rata, dikarenakan banyaknya

**5.1. HORTICULTURE**

*Vegetable and fruit production in Barito Timur Regency in 2018 generally increased production compared to the previous year. For fruits, the commodities with the highest production value are cempedak, durian, and duku / langsat.*

**5.2. PLANTATION**

*In 2018, crops area and production rate of plantation commodities in Barito Timur Regency were fluktuative. Some increased from the previous year while others experienced a decline. It because the low price of the rubber commodities that given the farne'rs spirit to decrease their production where rubber is the primary commodities of plantation subsector in Barito Timur Regency. While the palm oil commodity increased the area of planting and average production, due to the number of companies and citizens who moved to the commodity of palm oil*



perusahaan dan warga yang berpindah tanam ke komoditas kelapa sawit.

### **5.3. PETERNAKAN**

Populasi ternak di Kabupaten Barito Timur di dominasi oleh ternak babi, sapi potong, kerbau, dan kambing. Pada tahun 2018, populasi babi mencapai 36.961 ekor, sapi potong 1.534 ekor, kerbau 611 ekor dan kambing 822 ekor.

### **5.4. PERIKANAN**

Produksi perikanan di Barito Timur hanyalah hasil perikanan darat yang dibedakan menjadi perikanan umum dan budi daya. Tahun 2018, produksi perikanan budi daya secara keseluruhan produksinya mengalami peningkatan dibandingkan tahun sebelumnya menjadi sebanyak 1.308.150 kg. Kecamatan dengan produksi ikan tertinggi adalah Kecamatan Karusen Janang.

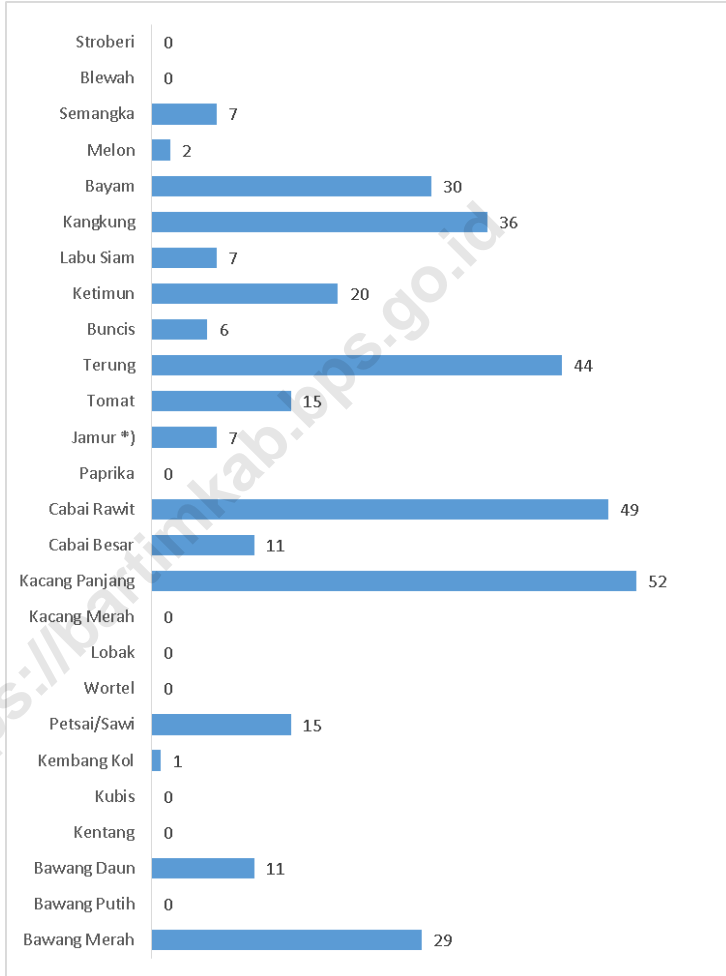
### **5.3. LIVESTOCK**

*The population of livestock in Barito Timur Regency was dominated by pig, meat cow, buffalo, and goat. In 2018, the population of pig was 36.961 heads, meat cow was 1.534 heads, buffalo was 611 heads and goat was 822 heads.*

### **5.4. FISHERY**

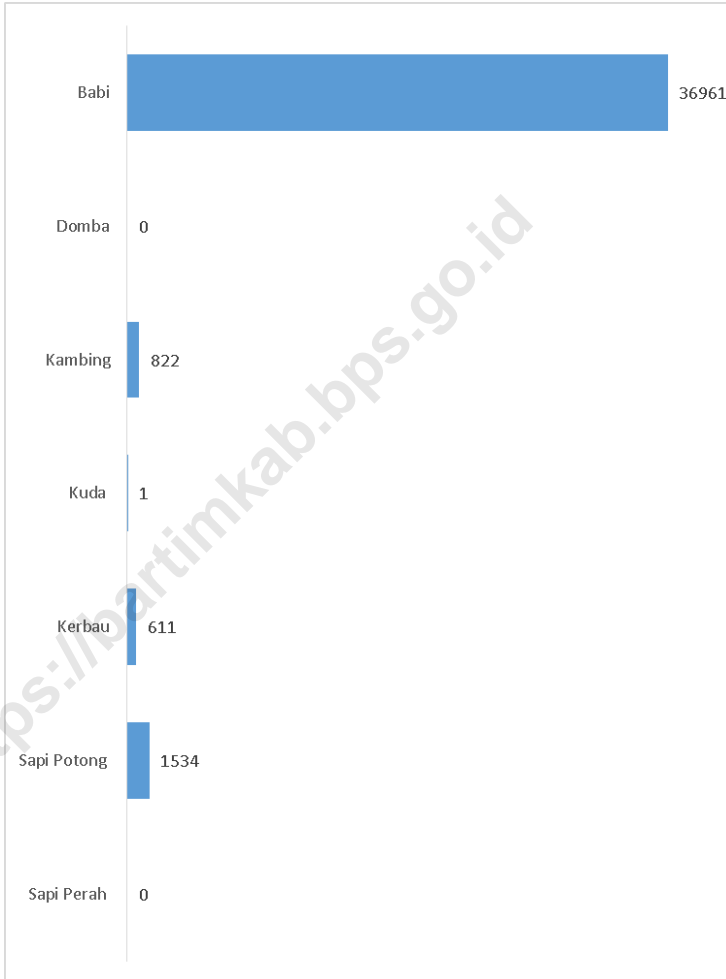
*The Production of Fisheries in Barito Timur is only inland fisheries which divided by open water and culture fisheries. In 2018 the production of culture fisheries was increased than before year as 1.308.150 kg. The Subdistrict with the highest fish production is Karusen Janang Subdistrict.*

**Gambar 5.1** Luas Panen Tanaman Sayuran dan Buah-Buahan Semusim Menurut Jenis Tanaman di Kabupaten Barito Timur (ha), 2018  
*Figure 5.1* Harvested Area of Seasonal Vegetables and Fruits by Kind of Plant in Barito Timur Regency (ha), 2018



Sumber/Source : BPS, Statistik Pertanian Hortikultura SPH-SBS/ BPS-Statistics Indonesia, Agricultural Statistic for Horticulture SPH-SBS

**Gambar 5.2** Populasi Ternak Menurut Jenis Ternak di Kabupaten Barito Timur (Ekor), 2018  
*Livestock Population by Sub-district and Type of Livestock in Barito Timur Regency (Heads), 2018*



Sumber/Source : BPS, Statistik Pertanian Hortikultura SPH-SBS/ BPS-Statistics Indonesia, Agricultural Statistic for Horticulture SPH-SBS

## 5.1 HORTIKULTURA /HORTICULTURE

**Tabel 5.1.1 Luas Panen Tanaman Sayuran Menurut Kecamatan dan Jenis Tanaman di Kabupaten Barito Timur (ha), 2017 – 2018**  
*Harvested Area of Vegetables by Sub District and Kind of Plant in Barito Timur Regency (ha), 2017 – 2018*

Kecamatan Sub District  (1)	Bawang Merah Shallot		Cabai Chili		Kentang Potato		Kubis Cabbage	
	2017 (2)	2018 (3)	2017 (4)	2018 (5)	2017 (6)	2018 (7)	2017 (8)	2018 (9)
010. Benua Lima	-	-	2	2	-	-	-	-
020. Dusun Timur	-	4	3	7	-	-	-	-
021. Paju Epat	-	5	6	4	-	-	-	-
030. Awang	-	1	2	3	-	-	-	-
040. Patangkep Tutui	-	3	9	9	-	-	-	-
050. Dusun Tengah	5	9	12	10	-	-	-	-
051. Raren Batuah	-	5	2	8	-	-	-	-
052. Paku	-	2	5	11	-	-	-	-
053. Karusen Janang	-	-	5	5	-	-	-	-
060. Pematang Karau	-	-	-	1	-	-	-	-
<b>BARITO TIMUR</b>	<b>5</b>	<b>29</b>	<b>46</b>	<b>60</b>	<b>-</b>	<b>-</b>	<b>-</b>	<b>-</b>

**Lanjutan Tabel/Continued Table 5.1.1**

Kecamatan Sub District	Petsai Chinese Cabbage		Tomat Tomato		Wortel Carrot	
	2017	2018	2017	2018	2017	2018
(1)	(2)	(3)	(4)	(5)	(6)	(7)
010. Benua Lima	-	-	-	-	-	-
020. Dusun Timur	1	-	6	3	-	-
021. Paju Epat	3	-	4	-	-	-
030. Awang	-	-	2	1	-	-
040. Patangkep Tutui	9	-	4	2	-	-
050. Dusun Tengah	15	15	-	4	-	-
051. Raren Batuah	-	-	-	-	-	-
052. Paku	-	-	2	2	-	-
053. Karusen Janang	-	-	1	3	-	-
060. Pematang Karau	-	-	-	-	-	-
<b>BARITO TIMUR</b>	<b>28</b>	<b>15</b>	<b>19</b>	<b>15</b>	<b>-</b>	<b>-</b>

Sumber/Source : BPS, Statistik Pertanian Hortikultura SPH-SBS/ BPS-Statistics Indonesia, Agricultural Statistic for Horticulture SPH-SBS

**Tabel 5.1.2** **Produksi Tanaman Sayuran Menurut Kecamatan dan Jenis Tanaman di Kabupaten Barito Timur (ton), 2017 – 2018**  
*Production of Vegetables by Sub District and Kind of Plant in Barito Timur Regency (ton), 2017 – 2018*

Kecamatan Sub District  (1)	Bawang Merah Shallot		Cabai Chili		Kentang Potato		Kubis Cabbage	
	2017	2018	2017	2018	2017	2018	2017	2018
	(2)	(3)	(4)	(5)	(6)	(7)	(8)	(9)
010. Benua Lima	-	-	7	14	-	-	-	-
020. Dusun Timur	-	8	45	35	-	-	-	-
021. Paju Epat	-	49	36	72	-	-	-	-
030. Awang	-	2	4	20	-	-	-	-
040. Patangkep Tutui	-	11	66	74	-	-	-	-
050. Dusun Tengah	750	386	124	59	-	-	-	-
051. Raren Batuah	-	16	20	46	-	-	-	-
052. Paku	-	5	29	62	-	-	-	-
053. Karusen Janang	-	-	42	18	-	-	-	-
060. Pematang Karau	-	-	-	9	-	-	-	-
<b>BARITO TIMUR</b>	<b>750</b>	<b>477</b>	<b>373</b>	<b>409</b>	-	-	-	-

Sumber/Source : BPS, Statistik Pertanian Hortikultura SPH-SBS/ BPS-Statistics Indonesia, Agricultural Statistic for Horticulture SPH-SBS

**Lanjutan Tabel/ Continued Table 5.1.2**

Kecamatan Sub District	Petsai Chinese Cabbage		Tomat Tomato		Wortel Carrot	
	2017	2018	2017	2018	2017	2018
	(2)	(3)	(4)	(5)	(6)	(7)
(1)						
010. Benua Lima	-	-	-	-	-	-
020. Dusun Timur	2	-	103	7	-	-
021. Paju Epat	7	-	22	-	-	-
030. Awang	-	-	3	3	-	-
040. Patangkep Tutui	19	-	8	14	-	-
050. Dusun Tengah	190	180	-	35	-	-
051. Raren Batuah	-	-	-	-	-	-
052. Paku	-	-	9	7	-	-
053. Karusen Janang	-	-	23	5	-	-
060. Pematang Karau	-	-	-	-	-	-
<b>BARITO TIMUR</b>	<b>218</b>	<b>180</b>	<b>168</b>	<b>71</b>	-	-

Sumber/Source : BPS, Statistik Pertanian Hortikultura SPH-SBS/ BPS-Statistics Indonesia,  
Agricultural Statistic for Horticulture SPH-SBS

**Tabel 5.1.3 Luas Panen Tanaman Sayuran dan Buah-Buahan Semusim Menurut Jenis Tanaman di Kabupaten Barito Timur (ha), 2016 – 2018**

*Harvested Area of Seasonal Vegetables and Fruits by Kind of Plant in Barito Timur Regency (ha), 2016– 2018*

Jenis Tanaman <i>Kind of Plants</i>	2016	2017	2018
(1)	(2)	(3)	(4)
Bawang Merah	2	5	29
Bawang Putih	-	-	-
Bawang Daun	-	2	11
Kentang	-	-	-
Kubis	-	-	-
Kembang Kol	-	-	1
Petsai/Sawi	-	28	15
Wortel	-	-	-
Lobak	-	-	-
Kacang Merah	-	-	-
Kacang Panjang	49	42	52
Cabai Besar	4	10	11
Cabai Rawit	14	36	49
Paprika	-	-	-
Jamur *)	-	260	7
Tomat	14	19	15



**Lanjutan Tabel/ Continued Table 5.1.3**

<b>Jenis Tanaman</b> <i>Kind of Plants</i>	<b>2016</b>	<b>2017</b>	<b>2018</b>
(1)	(2)	(3)	(4)
Terung	28	39	44
Buncis	1	1	6
Ketimun	23	22	20
Labu Siam	-	7	7
Kangkung	8	33	36
Bayam	32	29	30
Melon	-	-	2
Semangka	-	3	7
Blewah	-	-	-
Stroberi	-	-	-

Catatan/Note: \*) luasan dalam satuan M2 dan produksi dalam satuan Kg / \*)*area in M2 and production in kg*

Sumber/Source : BPS, Laporan Statistik Pertanian (SP) Tanaman Pangan / *BPS-Statistics Indonesia, Agriculture Statistic Report of Food Crops*

**Tabel 5.1.4** **Produksi Tanaman Sayuran dan Buah-Buahan Semusim Menurut Jenis Tanaman di Kabupaten Barito Timur (ton), 2016 – 2018**

*Production of Seasonal Vegetables and Fruits by Kind of Plant in Barito Timur Regency (ton), 2016 – 2018*

<b>Jenis Tanaman</b> <i>Kind of Plants</i>	<b>2016</b>	<b>2017</b>	<b>2018</b>
(1)	(2)	(3)	(4)
Bawang Merah	4	750	477
Bawang Putih	-	-	-
Bawang Daun	-	43	440
Kentang	-	-	-
Kubis	-	-	-
Kembang Kol	-	-	2
Petsai/Sawi	-	218	180
Wortel	-	-	-
Lobak	-	-	-
Kacang Merah	-	-	-
Kacang Panjang	174	352	484
Cabai Besar	18	53	64
Cabai Rawit	80	320	345
Paprika	-	-	-
Jamur *)	-	395	65
Tomat	35	168	71

**Lanjutan Tabel/ Continued Table 5.1.4**

<b>Jenis Tanaman</b> <i>Kind of Plants</i>	<b>2016</b>	<b>2017</b>	<b>2018</b>
(1)	(2)	(3)	(4)
Terung	131	386	499
Buncis	4	2	29
Ketimun	96	138	99
Labu Siam	-	52	17
Kangkung	25	185	227
Bayam	69	177	169
Melon	-	-	386
Semangka	-	242	294
Blewah	-	-	-
Stroberi	-	-	-

Catatan/Note: \*) luasan dalam satuan M2 dan produksi dalam satuan Kg / \*)*area in M2 and production in kg*

Sumber/Source : BPS, Laporan Statistik Pertanian (SP) Tanaman Pangan / *BPS-Statistics Indonesia, Agriculture Statistic Report of Food Crops*

**Tabel 5.1.5 Luas Panen Tanaman Biofarmaka Menurut Kecamatan dan Jenis Tanaman di Kabupaten Barito Timur (m<sup>2</sup>), 2017 – 2018**  
*Harvested Area of Medicinal Plants by Sub District and Kind of Plant in Barito Timur Regency (m<sup>2</sup>), 2017 – 2018*

Kecamatan Sub District	Jahe Ginger		Laos/Lengkuas Galanga	
	2017	2018	2017	2018
(1)	(2)	(3)	(4)	(5)
010. Benua Lima	867	187	1 156	236
020. Dusun Timur	10 050	1 550	14 000	2 050
021. Paju Epat	113	40	199	61
030. Awang	-	-	-	-
040. Patangkep Tutui	2	3	2	1
050. Dusun Tengah	90	2 360	180	870
051. Raren Batuah	2 312	2 770	867	843
052. Paku	235	61	163	56
053. Karusen Janang	695	93	176	11
060. Pematang Karau	1 898	1	5 925	2
<b>BARITO TIMUR</b>	<b>16 262</b>	<b>7 065</b>	<b>22 668</b>	<b>4 130</b>

Sumber/Source : BPS, Statistik Pertanian Hortikultura SPH-SBS/ BPS-Statistics Indonesia, Agricultural Statistic for Horticulture SPH-SBS

**Lanjutan Tabel/ Continued Table 5.1.5**

Kecamatan Sub District	Kencur East Indian Galangal		Kunyit Turmeric	
	2017	2018	2017	2018
(1)	(2)	(3)	(4)	(5)
010. Benua Lima	1 156	35	1 156	335
020. Dusun Timur	500	250	11 600	950
021. Paju Epat	28	23	167	70
030. Awang	-	-	-	-
040. Patangkep Tutui	1	1	26	1
050. Dusun Tengah	40	110	130	310
051. Raren Batuah	289	1 012	1 156	475
052. Paku	120	44	115	73
053. Karusen Janang	10	5	44	2
060. Pematang Karau	707	-	3 611	-
<b>BARITO TIMUR</b>	<b>2 851</b>	<b>1 480</b>	<b>18 005</b>	<b>2 216</b>

Sumber/Source : BPS, Statistik Pertanian Hortikultura SPH-SBS/ BPS-Statistics Indonesia, Agricultural Statistic for Horticulture SPH-SBS

**Tabel 5.1.6** **Produksi Tanaman Biofarmaka Menurut Kecamatan dan Jenis Tanaman di Kabupaten Barito Timur (kg), 2017 – 2018**  
*Production of Medicinal Plants by Sub District and Kind of Plant in Barito Timur Regency (kg), 2017 – 2018*

Kecamatan Sub District	Jahe Ginger		Laos/Lengkuas Galanga	
	2017	2018	2017	2018
(1)	(2)	(3)	(4)	(5)
010. Benua Lima	700	208	1 200	976
020. Dusun Timur	14 900	3 319	14 100	3 985
021. Paju Epat	130	130	325	195
030. Awang	-	-	-	-
040. Patangkep Tutui	4	5	7	5
050. Dusun Tengah	410	9 440	1 020	6 090
051. Raren Batuah	3 274	4 414	1 395	1 811
052. Paku	700	180	510	208
053. Karusen Janang	1 680	119	271	35
060. Pematang Karau	500	5	4 000	19
<b>BARITO TIMUR</b>	<b>22 298</b>	<b>17 820</b>	<b>22 828</b>	<b>13 324</b>

**Lanjutan Tabel/ Continued Table 5.1.6**

Kecamatan Sub District	Kencur <i>East Indian Galangal</i>		Kunyit <i>Turmeric</i>	
	2017	2018	2017	2018
	(1)	(2)	(3)	(4)
010. Benua Lima	1 000	70	1 100	947
020. Dusun Timur	575	400	12 400	1 803
021. Paju Epat	57	45	386	200
030. Awang	-	-	-	-
040. Patangkep Tutui	3	4	34	4
050. Dusun Tengah	156	440	128	274
051. Raren Batuah	100	1 233	1 697	1 434
052. Paku	60	68	70	172
053. Karusen Janang	8	7	68	9
060. Pematang Karau	251	-	2 601	-
<b>BARITO TIMUR</b>	<b>2 210</b>	<b>2 267</b>	<b>18 484</b>	<b>4 843</b>

Sumber/Source : BPS, Statistik Pertanian Hortikultura SPH-SBS/ *BPS-Statistics Indonesia, Agricultural Statistic for Horticulture SPH-SBS*

**Tabel 5.1.7 Luas Panen Tanaman Biofarmaka Menurut Jenis Tanaman di Kabupaten Barito Timur (m<sup>3</sup>), 2016 – 2018**  
*Harvested Area of Medical Plants by Kind of Plant in Barito Timur Regency (m<sup>3</sup>), 2016– 2018*

<b>Jenis Tanaman</b> <i>Kind of Plants</i>	<b>2016</b>	<b>2017</b>	<b>2018</b>
(1)	(2)	(3)	(4)
Jahe	7 773	16 262	7 065
Laos/Lengkuas	10 911	22 668	4 130
Kencur	1 575	2 851	1 480
Kunyit	8 253	18 005	2 216
Lempuyang	-	-	-
Temulawak	181	174	203
Temuireng	-	-	-
Temukunci	-	-	-
Dlingo/Dringo	-	-	-
Kapulaga	-	-	-
Mengkudu/Pace *)	-	-	2
Mahkota Dewa *)	-	-	-
Kejibeling	-	-	-
Sambiloto	-	-	-
Lidah Buaya	-	-	2

Catatan/Note: \*) Untuk Luas Panen diisi dalam satuan Pohon / \*) For Harvest Area filled in Trees

Sumber/Source : BPS, Laporan Statistik Pertanian (SP) Tanaman Pangan / BPS-Statistics Indonesia, Agriculture Statistic Report of Food Crops



**Tabel 5.1.8** **Produksi Tanaman Biofarmaka Menurut Jenis Tanaman di Kabupaten Barito Timur (kg), 2016 – 2018**

*Production of Medical Plants by Kind of Plant in Barito Timur Regency (kg), 2016 – 2018*

<b>Jenis Tanaman</b> <i>Kind of Plants</i>	<b>2016</b>	<b>2017</b>	<b>2018</b>
(1)	(3)	(4)	(5)
Jahe	4 780	22 298	17 820
Laos/Lengkuas	10 911	22 828	13 324
Kencur	1 575	2 210	2 267
Kunyit	8 253	18 484	4 843
Lempuyang	-	-	-
Temulawak	181	174	200
Temuireng	-	-	-
Temukunci	-	-	-
Dlingo/Dringo	-	-	-
Kapulaga	-	-	-
Mengkudu/Pace *)	-	-	6
Mahkota Dewa *)	-	-	-
Kejibeling	-	-	-
Sambiloto	-	-	-
Lidah Buaya	-	-	4

Catatan/Note: \*) Untuk Luas Panen diisi dalam satuan Pohon / \*) For Harvest Area filled in Trees

Sumber/Source : BPS, Laporan Statistik Pertanian (SP) Tanaman Pangan / BPS-Statistics Indonesia, Agriculture Statistic Report of Food Crops

**Tabel 5.1.9 Luas Panen Tanaman Hias Menurut Kecamatan dan Jenis Tanaman di Kabupaten Barito Timur (m<sup>2</sup>), 2017 – 2018**  
*Harvested Area of Ornamental Plants by Sub District and Kind of Plant in Barito Timur Regency (m<sup>2</sup>), 2017 – 2018*

Kecamatan Sub District	Anggrek Orchid		Krisan Chrysntemum	
	2017	2018	2017	2018
(1)	(2)	(3)	(4)	(5)
010. Benua Lima	-	2	-	-
020. Dusun Timur	1	2	-	-
021. Paju Epat	1	-	-	-
030. Awang	-	-	-	-
040. Patangkep Tutui	-	-	-	-
050. Dusun Tengah	-	-	-	-
051. Raren Batuah	-	-	-	-
052. Paku	-	-	-	-
053. Karusen Janang	3	1	-	1
060. Pematang Karau	-	-	-	-
<b>BARITO TIMUR</b>	<b>5</b>	<b>5</b>	<b>-</b>	<b>1</b>

Sumber/Source : BPS, Statistik Pertanian Hortikultura SPH-SBS/ BPS-Statistics Indonesia, Agricultural Statistic for Horticulture SPH-SBS

Lanjutan Tabel/ *Continued Table 5.1.9*

Kecamatan <i>Sub District</i>	Mawar <i>Rose</i>		Sedap Malam <i>Tuberose</i>	
	2017	2018	2017	2018
(1)	(2)	(3)	(4)	(5)
010. Benua Lima	-	3	-	-
020. Dusun Timur	2	5	-	-
021. Paju Epat	-	-	-	-
030. Awang	-	-	-	-
040. Patangkep Tutui	-	-	-	-
050. Dusun Tengah	-	-	-	-
051. Raren Batuah	-	-	-	-
052. Paku	-	-	-	-
053. Karusen Janang	-	1	-	-
060. Pematang Karau	-	-	-	-
<b>BARITO TIMUR</b>	<b>2</b>	<b>9</b>	<b>-</b>	<b>-</b>

Sumber/Source : BPS, Statistik Pertanian Hortikultura SPH-SBS/ *BPS-Statistics Indonesia, Agricultural Statistic for Horticulture SPH-SBS*

**Tabel 5.1.10** **Produksi Tanaman Hias Menurut Kecamatan dan Jenis Tanaman di Kabupaten Barito Timur (tangkai), 2017 – 2018**  
*Production of Ornamental Plants by Sub District and Kind of Plant in Barito Timur Regency (m<sup>2</sup>), 2017 – 2018*

Kecamatan Sub District	Anggrek Orchid		Krisan Chrysntemum	
	2017	2018	2017	2018
(1)	(2)	(3)	(4)	(5)
010. Benua Lima	-	30	-	-
020. Dusun Timur	1	16	-	-
021. Paju Epat	3	-	-	-
030. Awang	-	-	-	-
040. Patangkep Tutui	-	-	-	-
050. Dusun Tengah	-	-	-	-
051. Raren Batuah	-	-	-	-
052. Paku	-	-	-	-
053. Karusen Janang	5	4	-	4
060. Pematang Karau	-	-	-	-
<b>BARITO TIMUR</b>	<b>9</b>	<b>50</b>	<b>-</b>	<b>4</b>

Sumber/Source : BPS, Statistik Pertanian Hortikultura SPH-SBS/ BPS-Statistics Indonesia, Agricultural Statistic for Horticulture SPH-SBS

Lanjutan Tabel/ *Continued Table 5.1.10*

Kecamatan <i>Sub District</i>	Mawar <i>Rose</i>		Sedap Malam <i>Tuberose</i>	
	2017	2018	2017	2018
(1)	(2)	(3)	(4)	(5)
010. Benua Lima	-	25	-	-
020. Dusun Timur	2	14	-	-
021. Paju Epat	-	-	-	-
030. Awang	-	-	-	-
040. Patangkep Tutui	-	-	-	-
050. Dusun Tengah	-	-	-	-
051. Raren Batuah	-	-	-	-
052. Paku	-	-	-	-
053. Karusen Janang	-	4	-	-
060. Pematang Karau	-	-	-	-
<b>BARITO TIMUR</b>	<b>2</b>	<b>43</b>	-	-

Sumber/Source : BPS, Statistik Pertanian Hortikultura SPH-SBS/ *BPS-Statistics Indonesia, Agricultural Statistic for Horticulture SPH-SBS*

**Tabel 5.1.11 Luas Panen Tanaman Hias Menurut Jenis Tanaman di Kabupaten Barito Timur (m<sup>2</sup>), 2016 – 2018**  
*Harvested Area of Ornamental Plants by Kind of Plant in Barito Timur Regency (m<sup>2</sup>), 2016– 2018*

<b>Jenis Tanaman</b> <i>Kind of Plants</i>	<b>2016</b>	<b>2017</b>	<b>2018</b>
(1)	(2)	(3)	(4)
Anggrek	3	5	5
Anthurium Bunga	-	-	-
Anyelir	-	-	-
Gerbera	-	-	-
Gladiol	-	-	-
Heliconia (Pisang-pisangan)	65	-	3
Krisan	-	-	1
Mawar	10	2	9
Sedap Malam	20	-	-
Dracaena	-	-	-
Melati	-	1	5
Palem *)	-	-	18
Aglaonema	-	-	2
Adenium	-	-	20
Euphorbia	-	-	-

Lanjutan Tabel/ *Continued Table 5.1.11*

<b>Jenis Tanaman</b> <i>Kind of Plants</i>	<b>2016</b>	<b>2017</b>	<b>2018</b>
(1)	(2)	(3)	(4)
Phylodendron	-	-	-
Pakis	-	-	-
Monstera	-	-	-
Ixora (soka)	-	-	3
Cordyline	-	-	-
Diffenbachia	-	-	-
Sansevieria	-	-	5
Anthurium Daun	-	-	5
Caladium	-	-	2

Catatan/Note: \*) Untuk Luas Panen diisi dalam satuan Pohon / \*)For Harvest Area filled in Trees

Sumber/Source : BPS, Laporan Statistik Pertanian (SP) Tanaman Pangan / BPS-Statistics Indonesia, Agriculture Statistic Report of Food Crops

**Tabel 5.1.12** Produksi Tanaman Hias Menurut Jenis Tanaman di Kabupaten Barito Timur (tangkai), 2016 – 2018  
*Production of Ornamental Plants by Kind of Plant in Barito Timur Regency (stalks), 2016 – 2018*

Jenis Tanaman <i>Kind of Plants</i>	2016	2017	2018
(1)	(2)	(3)	(4)
Anggrek	11	9	50
Anthurium Bunga	-	-	-
Anyelir	-	-	-
Gerbera	-	-	-
Gladiol	-	-	-
Heliconia (Pisang-pisangan)	65	-	12
Krisan	-	-	4
Mawar	40	2	43
Sedap Malam	20	-	-
Dracaena	-	-	-
Melati	-	1	4
Palem	-	-	36
Aglaonema	-	-	30
Adenium	-	-	20
Euphorbia	-	-	-



**Lanjutan Tabel/ Continued Table 5.1.12**

<b>Jenis Tanaman</b> <i>Kind of Plants</i>	<b>2016</b>	<b>2017</b>	<b>2018</b>
(1)	(2)	(3)	(4)
Phylodendron	-	-	-
Pakis	-	-	-
Monstera	-	-	-
Ixora (soka)	-	-	8
Cordyline	-	-	-
Diffenbachia	-	-	-
Sansevieria	-	-	0
Anthurium Daun	-	-	5
Caladium	-	-	8

Sumber/Source : BPS, Laporan Statistik Pertanian (SP) Tanaman Pangan / BPS-Statistics Indonesia, Agriculture Statistic Report of Food Crops

**Tabel 5.1.13** **Produksi Buah-buahan Menurut Kecamatan dan Jenis Tanaman di Kabupaten Barito Timur (ton), 2017 – 2018**  
*Production of Fruits by Sub District and Kind of Plant in Barito Timur Regency (ton), 2017 – 2018*

Kecamatan Sub District	Mangga Mango		Durian Durian		Jeruk Orange	
	2017	2018	2017	2018	2017	2018
(1)	(2)	(3)	(4)	(5)	(6)	(7)
010. Benua Lima	6	3	63	7	-	4
020. Dusun Timur	9	120	4	309	-	-
021. Paju Epat	70	32	4	45	-	-
030. Awang	-	-	-	-	-	-
040. Patangkep Tutui	12	40	13	12	5	6
050. Dusun Tengah	236	340	12 338	1 650	5	11
051. Raren Batuah	-	-	-	508	-	-
052. Paku	-	-	-	-	-	-
053. Karusen Janang	7	25	25	-	3	4
060. Pematang Karau	-	7	-	186	-	-
<b>BARITO TIMUR</b>	<b>340</b>	<b>567</b>	<b>12 447</b>	<b>2 717</b>	<b>13</b>	<b>25</b>

**Lanjutan Tabel/ Continued Table 5.1.13**

Kecamatan Sub District	Pisang Banana		Pepaya Papaya		Salak Salacca	
	2017	2018	2017	2018	2017	2018
(1)	(2)	(3)	(4)	(5)	(6)	(7)
010. Benua Lima	62	17	-	4	-	4
020. Dusun Timur	108	90	149	193	-	-
021. Paju Epat	4	35	5	5	2	-
030. Awang	34	-	-	-	-	-
040. Patangkep Tutui	10	6	4	5	-	-
050. Dusun Tengah	95	82	256	80	5	15
051. Raren Batuah	38	110	-	-	-	-
052. Paku	74	146	1	6	-	-
053. Karusen Janang	128	285	12	25	1	5
060. Pematang Karau	113	67	-	9	-	-
<b>BARITO TIMUR</b>	<b>666</b>	<b>838</b>	<b>427</b>	<b>327</b>	<b>8</b>	<b>24</b>

Sumber/Source : BPS, Statistik Pertanian Hortikultura SPH-SBS/ BPS-Statistics Indonesia, Agricultural Statistic for Horticulture SPH-SBS

**Tabel 5.1.14** **Produksi Buah-buahan dan Sayuran Tahunan Menurut Jenis Tanaman di Kabupaten Barito Timur (ton), 2016 – 2018**  
*Production of Annual Fruits and Vegetables by Kind of Plant in Barito Timur Regency (ton), 2016 – 2018*

<b>Jenis Tanaman</b> <i>Kind of Plants</i>	<b>2016</b>	<b>2017</b>	<b>2018</b>
(1)	(2)	(3)	(4)
Alpukat	-	-	-
Anggur	-	-	-
Apel	-	-	-
Belimbing	1	27	69
Duku/Langsat/Kokosan	248	1 799	1 422
Durian	1 111	12 447	2 717
Jambu Air	5	21	41
Jambu Biji	9	33	85
Jengkol	163	45	9
Jeruk Besar	-	-	1
Jeruk Siam/Kepron	4	13	25
Mangga	150	340	567
Manggis	26	66	160
Markisa/Konyal	-	-	1
Melinjo	-	-	7

Sumber/Source : BPS, Laporan Statistik Pertanian (SP) Tanaman Pangan / BPS-Statistics Indonesia, Agriculture Statistic Report of Food Crops

**Lanjutan Tabel/ Continued Table 5.1.14**

<b>Jenis Tanaman</b> <i>Kind of Plants</i>	<b>2016</b>	<b>2017</b>	<b>2018</b>
(1)	(2)	(3)	(4)
Nangka/Cempedak	7 608	9 030	72 648
Nenas*)	160	32	100
Pepaya	228	427	327
Petai	-	-	1
Pisang*)	1 163	666	838
Rambutan	136	231	592
Salak*)	2	8	24
Sawo	-	5	11
Sirsak	2	-	11
Sukun	22	64	92

Sumber/Source : BPS, Laporan Statistik Pertanian (SP) Tanaman Pangan / *BPS-Statistics Indonesia, Agriculture Statistic Report of Food Crops*

## 5.2 PERKEBUNAN / PLANTATION

**Tabel 5.2.1 Luas Areal Tanaman Perkebunan Menurut Kecamatan dan Jenis Tanaman di Kabupaten Barito Timur (Ha), 2017 – 2018**  
*Planted Area of Estate Crops by Sub District and Type of Crops in Barito Timur Regency (Ha), 2017 – 2018*

Kecamatan Sub District	Kelapa Sawit Oil Palm		Kelapa Coconut		Karet Rubber		Kopi Coffee	
	2017	2018	2017	2018	2017	2018	2017	2018
(1)	(2)	(3)	(4)	(5)	(6)	(7)	(8)	(9)
010. Benua Lima	36,25	36,25	12,50	12,50	5 452,00	5 452,00	3,50	3,50
020. Dusun Timur	47,70	47,70	16,40	16,40	5 204,10	5 204,10	1,70	1,70
021. Paju Epat	106,90	106,90	4,90	4,90	4 725,52	4 725,52	1,60	1,60
030. Awang	12,50	14,50	23,50	23,50	6 680,80	6 680,30	3,80	3,80
040. Patangkep Tutui	29,00	31,00	16,50	17,50	7 436,00	7 436,00	-	2,60
050. Dusun Tengah	4,20	7,50	20,00	20,00	6 659,08	6 659,08	5,60	5,60
051. Raren Batuah	10,20	23,00	15,70	15,70	5 688,52	5 688,52	1,80	1,80
052. Paku	39,00	70,00	9,00	9,00	2 602,20	2 602,20	2,22	2,22
053. Karusen Janang	80,00	80,00	14,00	14,00	3 035,00	3 035,00	3,00	1,60
060. Pematang Karau	83,90	83,90	35,40	35,40	6 776,96	6 764,96	7,50	8,00
<b>BARITO TIMUR</b>	<b>449,65</b>	<b>500,75</b>	<b>167,90</b>	<b>168,90</b>	<b>54 260,18</b>	<b>54 248,18</b>	<b>30,72</b>	<b>33,22</b>

**Lanjutan Tabel/ Continued Table 5.2.1**

Kecamatan Sub District	Kakao Cocoa		Tebu Sugar cane		Teh Tea		Tembakau Tobacco	
	2017	2018	2017	2018	2017	2018	2017	2018
(1)	(2)	(3)	(4)	(5)	(6)	(7)	(8)	(9)
010. Benua Lima	15,80	15,80	...	...	...	...	...	...
020. Dusun Timur	-	-	...	...	...	...	...	...
021. Paju Epat	0,30	0,30	...	...	...	...	...	...
030. Awang	1,30	1,30	...	...	...	...	...	...
040. Patangkep Tutui	-	1,00	...	...	...	...	...	...
050. Dusun Tengah	20,00	20,00	...	...	...	...	...	...
051. Raren Batuah	13,70	13,70	...	...	...	...	...	...
052. Paku	13,80	23,80	...	...	...	...	...	...
053. Karusen Janang	3,00	300	...	...	...	...	...	...
060. Pematang Karau	6,11	611	...	...	...	...	...	...
<b>BARITO TIMUR</b>	<b>74,01</b>	<b>85,01</b>	...	...	...	...	...	...

Sumber/Source : Dinas Pertanian Kabupaten Barito Timur / Agriculture Services of Barito Timur Regency

**Tabel 5.2.2** **Produksi Tanaman Perkebunan Menurut Kecamatan dan Jenis Tanaman di Kabupaten Barito Timur (Ton), 2017 – 2018**  
*Production of Estate Crops by Sub District and Type of Crops in Barito Timur Regency (ton), 2017 – 2018*

Kecamatan Sub District	Kelapa Sawit Oil Palm		Kelapa Coconut		Karet Rubber		Kopi Coffee	
	2017	2018	2017	2018	2017	2018	2017	2018
(1)	(2)	(3)	(4)	(5)	(6)	(7)	(8)	(9)
010. Benua Lima	4,47	7,66	1,00	1,00	987,40	986,96	1,50	1,50
020. Dusun Timur	13,60	23,31	2,20	2,20	980,59	985,08	0,11	0,11
021. Paju Epat	28,96	37,27	0,86	0,86	802,20	806,70	0,22	0,22
030. Awang	17,99	17,99	2,00	2,00	1 528,42	1531,29	0,85	0,85
040. Patangkep Tutui	-	18,90	2,02	2,02	1 764,80	1769,24	-	-
050. Dusun Tengah	4,50	6,30	2,64	2,64	693,92	695,31	1,25	1,25
051. Raren Batuah	2,55	4,05	1,72	1,72	2 198,20	2200,50	2,30	2,30
052. Paku	45,00	56,25	-	-	596,20	570,15	1,00	1,00
053. Karusen Janang	19,00	25,46	1,26	1,86	643,83	646,03	0,30	0,30
060. Pematang Karau	45,30	48,95	5,80	5,80	1 693,22	1696,61	2,80	2,80
<b>BARITO TIMUR</b>	<b>181,37</b>	<b>246,14</b>	<b>19,50</b>	<b>19,50</b>	<b>11 862,78</b>	<b>11 890,60</b>	<b>10,33</b>	<b>10,33</b>



**Lanjutan Tabel/ Continued Table 5.2.2**

Kecamatan Sub District  (1)	Kakao Cocoa		Tebu Sugar cane		Teh Tea		Tembakau Tobacco	
	2017 (2)	2018 (3)	2017 (4)	2018 (5)	2017 (6)	2018 (7)	2017 (8)	2018 (9)
010. Benua Lima	2,82	2,82	...	...	...	...	...	...
020. Dusun Timur	-	-	...	...	...	...	...	...
021. Paju Epat	0,10	0,10	...	...	...	...	...	...
030. Awang	0,34	0,34	...	...	...	...	...	...
040. Patangkep Tutui	-	-	...	...	...	...	...	...
050. Dusun Tengah	3,82	3,82	...	...	...	...	...	...
051. Raren Batuah	3,74	1,74	...	...	...	...	...	...
052. Paku	3,03	3,03	...	...	...	...	...	...
053. Karusen Janang	0,70	0,70	...	...	...	...	...	...
060. Pematang Karau	1,84	1,84	...	...	...	...	...	...
<b>BARITO TIMUR</b>	<b>16,39</b>	<b>14,39</b>	...	...	...	...	...	...

Sumber/Source : Dinas Pertanian Kabupaten Barito Timur / Agriculture Services of Barito Timur Regency

## 5.3 PETERNAKAN /LIVESTOCK

**Tabel 5.3.1** Populasi Ternak Menurut Kecamatan dan Jenis Ternak di Kabupaten Barito Timur (Ekor), 2014 – 2018

*Livestock Population by Sub-district and Type of Livestock in Barito Timur Regency (Heads), 2014 – 2018*

Kecamatan <i>Subdistrict</i>	Sapi Perah <i>Dairy Cow</i>	Sapi Potong <i>Meat Cow</i>	Kerbau <i>Buffalo</i>
(1)	(2)	(3)	(4)
010. Benua Lima	-	95	-
020. Dusun Timur	-	273	113
021. Paju Epat	-	126	498
030. Awang	-	17	-
040. Patangkep Tutui	-	52	-
050. Dusun Tengah	-	268	-
051. Raren Batuah	-	302	-
052. Paku	-	119	-
053. Karusen Janang	-	58	-
060. Pematang Karau	-	224	-
<b>BARITO TIMUR</b>	<b>0</b>	<b>1 534</b>	<b>611</b>
<b>2017</b>	<b>0</b>	<b>1 521</b>	<b>1 003</b>
<b>2016</b>	<b>0</b>	<b>1 449</b>	<b>1 003</b>
<b>2015</b>	<b>0</b>	<b>1 031</b>	<b>777</b>
<b>2014</b>	<b>0</b>	<b>1 410</b>	<b>840</b>

**Lanjutan Tabel/ Continued Table 5.3.1**

<b>Kecamatan Subdistrict</b>	<b>Kuda Horse</b>	<b>Kambing Goat</b>	<b>Domba Mutton</b>	<b>Babi Pig</b>
(1)	(5)	(6)	(7)	(8)
010. Benua Lima	-	27	-	1 749
020. Dusun Timur	1	8	-	14 126
021. Paju Epat	-	78	-	1 653
030. Awang	-	-	-	3 718
040. Patangkep Tutui	-	10	-	1 316
050. Dusun Tengah	-	164	-	7 715
051. Raren Batuah	-	142	-	452
052. Paku	-	226	-	4 129
053. Karusen Janang	-	5	-	1 624
060. Pematang Karau	-	162	-	479
<b>BARITO TIMUR</b>	<b>1</b>	<b>822</b>	<b>-</b>	<b>36 961</b>
<b>2017</b>	<b>1</b>	<b>810</b>	<b>0</b>	<b>36 967</b>
<b>2016</b>	<b>1</b>	<b>801</b>	<b>0</b>	<b>36 667</b>
<b>2015</b>	<b>0</b>	<b>523</b>	<b>0</b>	<b>29 463</b>
<b>2014</b>	<b>2</b>	<b>501</b>	<b>2</b>	<b>29 591</b>

Sumber/Source : Dinas Pertanian Kabupaten Barito Timur / Agriculture Services of Barito Timur Regency

**Tabel 5.3.2 Populasi Unggas Menurut Kecamatan dan Jenis Unggas di Kabupaten Barito Timur (Ekor), 2013 – 2018**

*Population of Poultry by Subdistrict and kind of Poultry in East Barito Regency (Heads), 2013 – 2018*

Kecamatan Subdistrict	Ayam Kampung Hens	Ayam Pedaging Broiler	Itik Duck
(1)	(2)	(3)	(4)
010. Benua Lima	19 035	121 800	720
020. Dusun Timur	17 248	228 000	32 000
021. Paju Epat	1 435	-	332
030. Awang	3 889	-	61
040. Patangkep Tutui	1 732	535 200	1 001
050. Dusun Tengah	47 017	-	1 590
051. Raren Batuah	6 124	144 000	877
052. Paku	5 911	-	730
053. Karusen Janang	1 369	57 600	372
060. Pematang Karau	4 898	85 200	1 255
<b>BARITO TIMUR</b>	<b>108 658</b>	<b>1 171 800</b>	<b>38 938</b>
<b>2017</b>	<b>65 988</b>	<b>446 350</b>	<b>8 018</b>
<b>2016</b>	<b>65 935</b>	<b>446 350</b>	<b>8 018</b>
<b>2015</b>	<b>70 500</b>	<b>60 000</b>	<b>7 813</b>
<b>2014</b>	<b>57 138</b>	<b>80 870</b>	<b>7 990</b>

Sumber/Source : Dinas Pertanian Kabupaten Barito Timur / Agriculture Services of Barito Timur Regency

**Tabel 5.3.3 Jumlah Ternak yang Dipotong Menurut Kecamatan dan Jenis Ternak di Kabupaten Barito Timur (Ekor), 2018**  
*Number of Livestock Slaughtered by Subdistrict and type of Livestock in East Barito Regency (Heads), 2018*

<b>Kecamatan</b> <i>Subdistrict</i>	<b>Sapi Perah</b> <i>Dairy Cow</i>	<b>Sapi Potong</b> <i>Meat Cow</i>	<b>Kerbau</b> <i>Buffalo</i>
(1)	(2)	(3)	(4)
010. Benua Lima	...	...	...
020. Dusun Timur	...	...	...
021. Paju Epat	...	...	...
030. Awang	...	...	...
040. Patangkep Tutui	...	...	...
050. Dusun Tengah	...	...	...
051. Raren Batuah	...	...	...
052. Paku	...	...	...
053. Karusen Janang	...	...	...
060. Pematang Karau	...	...	...
<b>BARITO TIMUR</b>	<b>0</b>	<b>430</b>	<b>34</b>

Lanjutan Tabel/ Continued Table 5.3.3

Kecamatan <i>Subdistrict</i>	Kuda <i>Horse</i>	Kambing <i>Goat</i>	Domba <i>Mutton</i>	Babi <i>Pig</i>
(1)	(5)	(6)	(7)	(8)
010. Benua Lima	...	...	...	...
020. Dusun Timur	...	...	...	...
021. Paju Epat	...	...	...	...
030. Awang	...	...	...	...
040. Patangkep Tutui	...	...	...	...
050. Dusun Tengah	...	...	...	...
051. Raren Batuah	...	...	...	...
052. Paku	...	...	...	...
053. Karusen Janang	...	...	...	...
060. Pematang Karau	...	...	...	...
<b>BARITO TIMUR</b>	<b>0</b>	<b>246</b>	<b>0</b>	<b>4 440</b>

Sumber/Source : Dinas Pertanian Kabupaten Barito Timur / *Agriculture Services of Barito Timur Regency*

**Tabel 5.3.4** **Produksi Daging Menurut Jenis Ternak di Kabupaten Barito Timur (Kg), 201 – 2016**

*Production of Meat and Egg by Kind of Livestock and Poultry in Barito Timur Regenc (Kg), 2012 – 2016*

Jenis Ternak <i>Kind of Livestock</i>	Produksi Daging/Telur <i>Production of Meat/Egg</i>					
	2013	2014	2015*)	2016	2017	2018
(1)	(2)	(3)	(4)	(5)	(6)	(7)
1. Sapi/Cow	22 749	52 854	43 952	32 144	34 686	25 666
2. Kerbau/Bufallo	10 539	7 495	9 720	540	540	2 880
3. Kambing/Goats	1 161	798	1 232	798	798	672
4. Domba/Mutton	-	-	-	-	-	-
5. Babi/Pig	208 570	212 580	208 182	172 822	102 120	103 022
6. Kuda/Horse	-	-	-	-	-	-
7. Unggas/Poultry:						
- AyamKampung/ Hens	31 400	38 700	47 025	41 213	41 213	30 740
- Ayam Petelur/ Egged Chickens	2 373	594	1 485	624	624	713
- Ayam Pedaging/ Broiler	593 839	571 111	572 620	559 063	559 063	567 680
- I t i k/Ducks	9 398	9 546	9 924	7 911	8 650	8 415

Sumber/Source : Dinas Pertanian Kabupaten Barito Timur / *Agriculture Services of Barito Timur Regency*

**Tabel 5.3.5** **Produksi Telur Menurut Jenis Ternak di Kabupaten Barito Timur (Kg), 2014 – 2018**

*Production of Egg by Kind of Livestock and Poultry in Barito Timur Regenc (Kg), 2014 – 2018*

Jenis Ternak <i>Kind of Livestock</i>	Produksi Daging/Telur <i>Production of Meat/Egg</i>				
	2014	2015	2016	2017	2018
(1)	(3)	(4)	(5)	(6)	(7)
- AyamKampung/ <i>Hens</i>	61 220	105 000	-	260 710	260 779
- Ayam Petelur/ <i>Egged Chickens</i>	-	45 900	-	171 216	177 600
- Ayam Pedaging/ <i>Broiler</i>	-	-	-	559 063	567 680
- Itik/Ducks	95 360	-	-	23 320	24 114

Sumber/Source : Dinas Pertanian Kabupaten Barito Timur / *Agriculture Services of Barito Timur Regency*



**5.4 PERIKANAN / FISHERY**

**Tabel 5.4.1 Jumlah Rumah Tangga Perikanan (RTP), Luas Pemeliharaan, dan Produksi Budi Daya Ikan di Kabupaten Barito Timur, 2018**  
*Number of Fisheries Households (FH), Mantainance Area, and Production of Culture Fish in Barito Timur Regency, 2018*

<b>Subsektor Perikanan</b> <i>Fisheries Subsector</i>	<b>Jumlah RTP</b> <i>Number of FH</i>	<b>Luas Pemeliharaan (Ha)</b> <i>Mantainance Area (Ha)</i>	<b>Produksi Ikan (Kg)</b> <i>Fish Production (Kg)</i>
(1)	(2)	(3)	(4)
<b>Budi Daya Air Payau/</b> <i>Cultivation of Brackish Water</i>	-	-	-
• Tambak/ <i>Embankment</i>	-	-	-
<b>Budi Daya Air Tawar/</b> <i>Cultivation of Fresh Water</i>	1 324	50,60	1 308 150
• Kolam/ <i>Pond</i>	784	37,00	676 260
• Keramba/ <i>Cages</i>	540	13,60	631 890
• Sawah/ <i>Land</i>	-	-	-
<b>Jumlah/Total</b>	<b>1 324</b>	<b>50,60</b>	<b>1 308 150</b>

Sumber/Source : Dinas Perikanan Kabupaten Barito Timur / *Fisheries Services of Barito Timur Regency*

**Tabel 5.4.2** **Produksi Budidaya Ikan Menurut Kecamatan di Kabupaten Barito Timur, 2018**

*Production of Culture Fish by Sub District in Barito Timur Regency, 2013 – 2018*

Kecamatan <i>Sub District</i>	Budidaya Tambak (Ton)	Budidaya Air Tawar (Kg)			Jumlah (Kg) <i>Total</i>
		Kolam	Karamba	Sawah	
(1)	(2)	(3)	(4)	(5)	(6)
010. Benua Lima	-	2 260	-	-	2 260
020. Dusun Timur	-	7 000	-	-	7 000
021. Paju Epat	-	130 000	58 890	-	188 890
030. Awang	-	22 000	216 000	-	238 000
040. Patangkep Tutui	-	42 000	14 000	-	56 000
050. Dusun Tengah	-	44 000	53 000	-	97 000
051. Raren Batuah	-	132 000	11 000	-	143 000
052. Paku	-	13 000	-	-	13 000
053. Karusen Janang	-	150 000	279 000	-	429 000
060. Pematang Karau	-	134 000	-	-	134 000
<b>Barito Timur</b>	<b>-</b>	<b>676 260</b>	<b>631 890</b>	<b>-</b>	<b>1 308 150</b>

Sumber/Source : Dinas Perikanan Kabupaten Barito Timur / Fisheries Services of Barito Timur Regency



# BAB 6

## PERTAMBANGAN DAN ENERGI

MINING AND ENERGY

**34.553.898**

**Produksi Listrik  
(KWh)**

*Electricity Production (KWh)*

**744.388**

**Jumlah Air Minum  
yang Disalurkan**

*Quantity of Water Supply*

<https://artikab.bps.go.id>





## PENJELASAN TEKNIS

1. **Pertambangan** adalah suatu kegiatan pengambilan endapan bahan galian berharga dan bernilai ekonomis dari dalam kulit bumi, di bawah permukaan bumi dan di bawah permukaan air.
2. **Avgas (Aviation Gasoline)** adalah bahan bakar minyak berkadar oktan tinggi untuk pesawat bermesin torak, mempunyai titik beku yang rendah (maksimum -60°C).
3. **Avtur (Aviation Turbin)** adalah bahan bakar khusus untuk turbin/pesawat terbang, jenis khusus minyak tanah dengan proses penyulingan dari 150°C - 250°C.
  - Premium adalah jenis bahan bakar minyak. Dipergunakan di mesin pembakaran bagian dalam kecuali mesin pesawat terbang, di pasaran tersedia dalam bentuk Premium, Premix, Super TT dan BB2L.
  - Minyak Bakar adalah bahan bakar minyak dari jenis residu, lebih kental dari pada minyak diesel dan mempunyai titik tuang (*pour point*) yang lebih tinggi daripada minyak diesel.
  - Naphta adalah Sulingan minyak bumi ringan dengan titik didih akhir tidak melebihi 220 derajat Celcius.

## TECHNICAL NOTES

1. **Mining** is the extraction of mineral deposits that valuable and having economic value of the earth crust, beneath the earth surface and below the water surface.
2. **Avgas (Aviation Gasoline)** is fuel with high octane levels for aircraft with piston engine, having low freezing point (-60 ° C maximum).
3. **Aviation fuel (Aviation Turbine)** is a special fuel for turbine/aircraft, a special type of kerosene with the distillation process from 150 ° C - 250 ° C.
  - Premium is the type of fuel oil. Premium is used in inside combustion engines, except for aircraft engines, in the market available in the form of Premium, Premix, Super without Lead and BB2L (dedicated fuel for two stroke engines).
  - Fuel oil is the fuel oil from the type of residue, is more viscous than oil diesel and has higher pour point than diesel.
  - Naphtha is light petroleum distillate with final boiling

*point not exceeds 220 degrees Celsius.*

4. **LSWR (Low Sulfur Waxy Residue)** adalah residu berlimin dengan kadar belerang rendah yang diperoleh dari penyulingan atmosferik minyak bumi, misalnya residu minyak Minas dari Sumatera.
4. **LSWR (Low Sulfur waxy Residue)** is waxy residue with a low sulfur content obtained from atmospheric distillation of petroleum, such as Minas oil residue from Sumatera
5. **Perusahaan Listrik Negara (PLN)** adalah Perusahaan Umum Milik Negara yang mempunyai aktivitas kegiatan pembangkitan, transmisi, dan distribusi tenaga listrik.
5. **State Electricity Company (PLN)** is a State-owned Public Company that has the activity of generation, transmission, and distribution of Electricity.
6. **Perusahaan Air Bersih** adalah perusahaan yang mempunyai aktivitas dalam penampungan, penjernihan, dan penyaluran air baku atau air bersih dari terminal air melalui saluran air, pipa atau mobil tangki (dalam satu pengelolaan administrasi dengan kegiatan ekonomi) kepada rumah tangga, perusahaan industri, atau pengguna komersial lainnya.
6. **The Clean Water Companies** is a companies that have activities in the reservoir, purification, and distribution of the raw water or clean water from water terminal through the conduit, pipe or tank car (within one administrative management of economic activity) to households, industries, or other commercial users.

**ULASAN****DESCRIPTION****6.1. PERTAMBANGAN**

Jumlah Ijin Usaha Pertambangan (IUP) untuk Eksplorasi terbanyak adalah jenis barang tambang Batubara sebanyak 5 IUP dengan luas 10.157 Ha diikuti dengan jumlah Ijin Usaha Pertambangan (IUP) untuk Produksi terbanyak sebanyak 60 IUP dengan luas 97.081,58 Ha.

**6.2. ENERGI**

Berdasarkan data PT.PLN Rayon Tamiang Layang, pada tahun 2018 listrik yang dikelola oleh PT. PLN Rayon Tamiang Layang mengalami peningkatan dibanding tahun 2017. Sementara daya terpasang tetap. Berdasarkan data PDAM, jumlah pelanggan yang menggunakan air dari PDAM tahun 2018 menurun dari 4.200 pada tahun 2017 menjadi 4.189 pada tahun 2018.

**6.1. MINING**

*The most number of Exploration Mining Labour License (IUP) are coal mining goods with 5 IUP with area is 10.157 Ha followed by the highest number of Production Mining Labour License (IUP) with 60 IUP with area is 97.081,58 Ha*

**6.2. ENERGY**

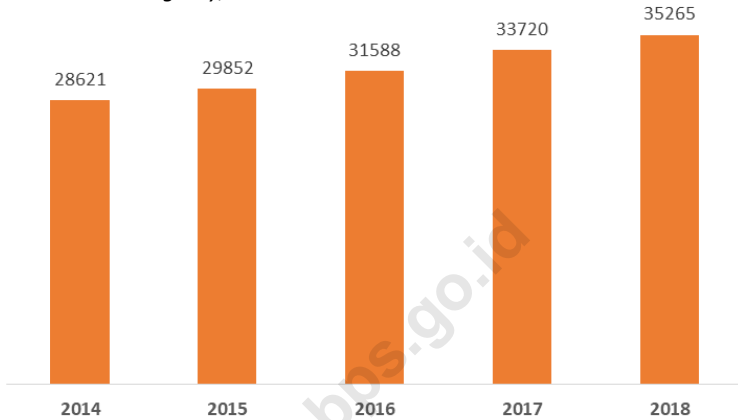
*Based on data PT.PLN Rayon Tamiang Layang, in 2018 electricity managed by PT. PLN Rayon Tamiang Layang has decreased compared to 2017. While the installed power still the same as a year before. Based on PDAM's data, the number of customers using water from PDAMs in 2017 decreased from 4.200 in 2017 to 4,189 in 2018.*





**Gambar 6.1** Jumlah Pelanggan Listrik Menurut Kecamatan di Barito Timur, 2018  
*Figure*

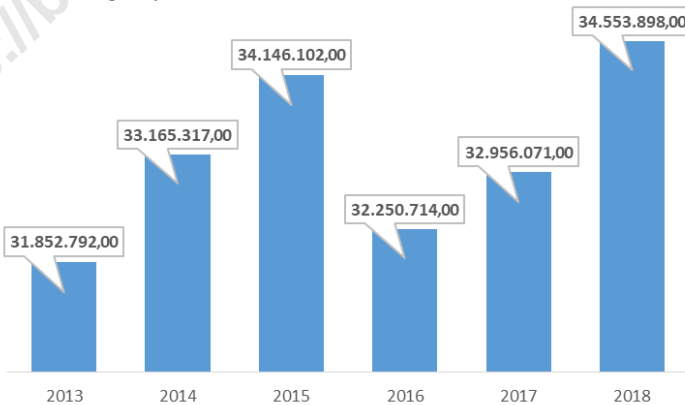
*Number of Electricity Customer by Subdistrict in Barito Timur Regency, 2018*



Sumber/Source: PT. PLN ULP Tamiang Layang dan PT PLN Kantor Pelayanan Ampah/ PT. PLN ULP Tamiang Layang and PT PLN Service Office of Ampah

**Gambar 6.2** Produksi Listrik PT. PLN (Persero) Rayon Kabupaten Barito Timur, 2013 – 2018  
*Figure*

*Production Electricity of PT. PLN (Persero) Branch in Barito Timur Regency, 2013 – 2018*



Sumber/Source: PT. PLN ULP Tamiang Layang



6.1 PERTAMBANGAN/*MINING*

**Tabel 6.1.1 Jumlah Izin Usaha Pertambangan (IUP) Eksplorasi Menurut Jenis Barang Tambang di Kabupaten Barito Timur, 2016-2018**  
*Number of Exploration Mining Labour License by Kind in Barito Timur Regency, 2016-2018*

Kabupaten/Kota <i>Regency/Municipality</i>	Batubara <i>Coal</i>		Zircon <i>Zircon</i>	
	IUP <i>License</i>	Luas <i>Area (Ha)</i>	IUP <i>License</i>	Luas <i>Area (Ha)</i>
(1)	(2)	(3)	(4)	(5)
2016	75	155 600,00	-	-
2017	74	115 249,62	-	-
2018	5	10 157,30	-	-

Lanjutan Tabel/Continued Table 6.1.1

Kabupaten/Kota Regency/Municipality	Bijih Besi Iron Ore		Emas Gold		Tembaga Copper	
	IUP License	Luas Area (Ha)	IUP License	Luas Area (Ha)	IUP License	Luas Area (Ha)
	(10)	(11)	(12)	(13)	(14)	(15)
2016	3	13 958,00	-	-	-	-
2017	3	13 958,00	-	-	-	-
2018	-	-	3	94 440,00	-	-

Lanjutan Tabel/Continued Table 6.1.1

Kabupaten/Kota <i>Regency/Municipality</i>	Bauksit <i>Bauksit</i>		Galena <i>Galena</i>		Pasir <i>Sand</i>	
	IUP	Luas	IUP	Luas	IUP	Luas
	<i>License</i>	<i>Area (Ha)</i>	<i>License</i>	<i>Area (Ha)</i>	<i>License</i>	<i>Area (Ha)</i>
(1)	(16)	(17)	(18)	(19)	(20)	(21)
2016	-	-	-	-	-	-
2017	-	-	-	-	-	-
2018	-	-	-	-	-	-

Lanjutan Tabel/Continued Table 6.1.1

Kabupaten/Kota <i>Regency/Municipality</i>	Pasir Kuarsa <i>Quartz Sand</i>		Intan <i>Diamond</i>		Mineral Logam <i>Metallic Minerals</i>	
	IUP	Luas	IUP	Luas	IUP	Luas
	<i>License</i>	<i>Area (Ha)</i>	<i>License</i>	<i>Area (Ha)</i>	<i>License</i>	<i>Area (Ha)</i>
(1)	(22)	(23)	(24)	(25)	(26)	(27)
2016	4	16 703,00	-	-	-	-
2017	3	9 899,00	-	-	-	-
2018	2	7 197,00	-	-	-	-

Lanjutan Tabel/Continued Table 6.1.1

Kabupaten/Kota Regency/Municipality	Batuan Rock		Batu Gamping Limestone		Laterit Laterite	
	IUP License	Luas Area (Ha)	IUP License	Luas Area (Ha)	IUP License	Luas Area (Ha)
(1)	(22)	(23)	(24)	(25)	(26)	(27)
2016	1	199,00	1	150,00	-	-
2017	-	-	1	150,50	1	30,85
2018						

Sumber/Source: Dinas Pertambangan dan Energi Provinsi Kalimantan Tengah/ Mining and Energy Service, Kalimantan.Tengah



**Tabel 6.1.2 Jumlah Izin Usaha Pertambangan (IUP) Produksi Menurut Jenis Barang Tambang di Kabupaten Barito Timur, 2016-2018**  
*Number of Production Mining Labour License by Kind in Barito Timur Regency, 2016-2018*

Kabupaten/Kota <i>Regency/Municipality</i>	Batubara <i>Coal</i>		Zircon <i>Zircon</i>		Bijih Besi <i>Iron Ore</i>	
	IUP <i>License</i>	Luas <i>Area (Ha)</i>	IUP <i>License</i>	Luas <i>Area (Ha)</i>	IUP <i>License</i>	Luas <i>Area (Ha)</i>
(1)	(2)	(3)	(4)	(5)	(6)	(7)
2016	75	102 208	-	-	-	-
2017	76	102 558,17	-	-	-	-
2018	60	97 081,58	-	-	-	-

Lanjutan Tabel/Continued Table 6.1.2

Kabupaten/Kota Regency/ Municipality	Emas Gold		Bauksit Bauksit		Galena Galena	
	IUP	Luas	IUP	Luas	IUP	Luas
	License	Area (Ha)	License	Area (Ha)	License	Area (Ha)
(1)	(10)	(11)	(12)	(13)	(14)	(15)
2016	-	-	-	-	-	-
2017	-	-	-	-	-	-
2018	-	-	-	-	-	-

Lanjutan Tabel/Continued Table 6.1.2

Kabupaten/Kota Regency/Municipality	Pasir Sand		Batuan Rock		Kerikil Gravel	
	IUP License	Luas Area (Ha)	IUP License	Luas Area (Ha)	IUP License	Luas Area (Ha)
(1)	(12)	(13)	(14)	(15)	(16)	(17)
2017	-	-	-	-	...	...
2017	-	-	-	-	-	-
2018	1	2 929,00	-	-	-	-

Lanjutan Tabel/Continued Table 6.1.2

Kabupaten/Kota <i>Regency/Municipality</i>	Andesit <i>Andesite</i>		Granit <i>Granite</i>		Laterit <i>Laterite</i>	
	IUP <i>License</i>	Luas <i>Area (Ha)</i>	IUP <i>License</i>	Luas <i>Area (Ha)</i>	IUP <i>License</i>	Luas <i>Area (Ha)</i>
(1)	(10)	(11)	(12)	(13)	(14)	(15)
2016	...	...	...	...	-	-
2017	1	198,60	-	-	-	-
2018	-	-	-	-	-	-

Lanjutan Tabel/Continued Table 6.1.2

Kabupaten/Kota Regency/ Municipality	Pasir Kuarsa Quartz Sand		Mineral Logam Metal Minerals		Batu Gamping Limestone	
	IUP	Luas	IUP	Luas	IUP	Luas
	License	Area (Ha)	License	Area (Ha)	License	Area (Ha)
(1)	(10)	(11)	(12)	(13)	(14)	(15)
2016	-	-	-	-	-	-
2017	-	-	-	-	-	-
2018	1	2 929,0	-	-	-	-

Catatan/Note: <sup>1</sup> Termasuk IUP yang terdaftar di provinsi/Including licenses registered in the province

Sumber/Source: Dinas Pertambangan dan Energi Provinsi Kalimantan Tengah/ Mining and Energy Service, Kalimantan.Tengah

## 6.2 LISTRIK DAN AIR MINUM/ELECTRICITY AND WATER SUPPLY

**Tabel 6.2.1 Daya Terpasang, Produksi, dan Distribusi Listrik PT. PLN (Persero) Rayon Kabupaten Barito Timur, 2013 – 2018**  
*Installed Capacity, Production, and Distribution Electricity of PT. PLN (Persero) Branch in Barito Timur Regency, 2013 – 2018*

Tahun <i>Year</i>	Daya Terpasang (KW) <i>Installed Capacity (KW)</i>	Produksi Listrik (KWh) <i>Electricity Production (KWh)</i>	Listrik Terjual (KWh) <i>Electri city sold (KWh)</i>	Dipakai Sendiri (KWh) <i>Own Used (KWh)</i>	Susut/ Hilang (KWh) <i>Shrink/ Lost (KWh)</i>
(1)	(2)	(3)	(4)	(5)	(6)
<b>2013</b>	1 200	31 852 792	22 275 821	44 958	6 360 969
<b>2014</b>	5 200	33 165 317	25 340 174	64 409	4 651 943
<b>2015</b>	6 600	34 146 102	31 135 106	56 105	4 007 608
<b>2016</b>	6 600	32 250 714	28 598 334	57 228	3 652 380
<b>2017</b>	6 600	32 956 071	29 253 120	66 204	3 702 951
<b>2018</b>	6 600	34 553 898	30 921 887	64 154	3 632 011

Sumber/Source: PT. PLN ULP Tamiang Layang

**Tabel 6.2.2 Jumlah Pelanggan Listrik Menurut Kecamatan di Barito Timur, 2014 – 2018**  
**Table**

*Number of Electricity Costumer by Subdistrict in Barito Timur Regency, 2014 – 2018*

<b>Kecamatan/ Subdistrict</b>	<b>2014</b>	<b>2015</b>	<b>2016</b>	<b>2017</b>	<b>2018</b>
(1)	(2)	(3)	(4)	(5)	(6)
010. Benua Lima	2 604	2 646	2 710	2 803	2 871
020. Dusun Timur	8 092	8 627	9 199	9 762	10 223
021. Paju Epat	525	552	749	1 234	1 332
030. Awang	935	940	940	954	985
040. Patangkep Tutui	1 263	1 270	1 270	1 275	1 286
050. Dusun Tengah	7 253	7 356	7 536	7 739	8 166
051. Raren Batuah	1 636	1 834	1 972	2 456	2 549
052. Paku	3 021	3 205	3 543	3 597	3 693
053. Karusen Janang	427	435	454	469	610
060. Pematang Karau	2 865	2 987	3 215	3 431	3 550
<b>BARITO TIMUR</b>	<b>28 621</b>	<b>29 852</b>	<b>31 588</b>	<b>33 720</b>	<b>35 265</b>

Sumber/Source: PT. PLN ULP Tamiang Layang dan PT PLN Kantor Pelayanan Ampah/ PT. PLN ULP Tamiang Layang and PT PLN Service Office of Ampah

**Tabel 6.2.3 Jumlah Pelanggan PDAM Menurut Jenis Konsumen, 2014–2018**

*Number of Drinking Water Regional Company Clients by Kind of Consumer, 2014–2018*

<b>Jenis Konsumen</b> <i>Type of Consumers</i>	<b>2014</b>	<b>2015</b>	<b>2016</b>	<b>2017</b>	<b>2018</b>
(1)	(2)	(3)	(4)	(5)	(6)
<b>Sosial</b>	<b>84</b>	<b>86</b>	<b>74</b>	<b>88</b>	<b>48</b>
Umum	40	49	25	32	18
Khusus	44	37	49	56	30
<b>Non Niaga</b>	<b>3 585</b>	<b>3 349</b>	<b>3 910</b>	<b>4 048</b>	<b>4 081</b>
Rumah Tangga	3 500	3 267	3 840	3 978	3 972
Instansi Pemerintah	85	82	70	70	109
<b>Niaga</b>	<b>67</b>	<b>66</b>	<b>62</b>	<b>61</b>	<b>57</b>
Kecil	57	57	53	52	48
Besar	10	9	9	9	9
<b>Industri</b>	<b>3</b>	<b>3</b>	<b>3</b>	<b>3</b>	<b>3</b>
Kecil	3	3	3	3	3
Besar	-	-	-	-	-
<b>Khusus</b>	<b>-</b>	<b>-</b>	<b>-</b>	<b>-</b>	<b>-</b>
Pelabuhan	-	-	-	-	-
Lainnya	-	-	-	-	-
<b>Jumlah/ Total</b>	<b>3 739</b>	<b>3 504</b>	<b>4 049</b>	<b>4 200</b>	<b>4 189</b>

Sumber/Source: Perusahaan Daerah Air Minum (PDAM) Kabupaten Barito Timur/ *Drinking Water Regional Company of Barito Timur Regency*



**Tabel 6.2.4 Jumlah Air Minum yang Disalurkan Menurut Jenis Konsumen (m3), 2014–2018**

*Quantity of Water Supply by Kind of Consumer (m3), 2014–2018*

<b>Jenis Konsumen/ Type of Consumers</b>	<b>2014</b>	<b>2015</b>	<b>2016</b>	<b>2017</b>	<b>2018</b>
(1)	(2)	(3)	(4)	(5)	(6)
<b>Sosial</b>	<b>17 577</b>	<b>16 200</b>	<b>17 716</b>	<b>21 041</b>	<b>20 015</b>
Umum	9 650	8 490	9 564	NA	8 275
Khusus	7 927	7 710	8 152	NA	15 740
<b>Non Niaga</b>	<b>659 287</b>	<b>690 238</b>	<b>740 094</b>	<b>928 113</b>	<b>709 023</b>
Rumah Tangga	637 987	667 991	722 198	909 260	683 769
Instansi Pemerintah	21 300	22 247	17 896	18 853	25 254
<b>Niaga</b>	<b>16 260</b>	<b>15 613</b>	<b>13 908</b>	<b>13 593</b>	<b>13 542</b>
Kecil	14 383	13 889	12 100	NA	11 270
Besar	1 877	1 724	1 808	NA	2 272
<b>Industri</b>	<b>1 422</b>	<b>1 181</b>	<b>1 092</b>	<b>861</b>	<b>700</b>
Kecil	1 422	1 181	1 092	861	700
Besar	-	-	-	-	-
<b>Khusus</b>	<b>1 345</b>	<b>2 213</b>	<b>2 672</b>	<b>2 223</b>	<b>1 108</b>
Pelabuhan	-	-	-	-	-
Lainnya	1 345	2 213	2 672	2 223	1 108
<b>Jumlah/Total</b>	<b>695 891</b>	<b>725 445</b>	<b>775 482</b>	<b>965 831</b>	<b>744 388</b>

Sumber : Perusahaan Daerah Air Minum (PDAM) Kabupaten Barito Timur

Source : *Drinking Water Regional Company of Barito Timur Regency*

# BAB 7

## PARIWISATA

TOURISM

### Jumlah Wisatawan Domestik

Number of Tourist

7.207



<https://bartimkab.bps.go.id>



## PENJELASAN TEKNIS

1. **Wisatawan mancanegara** (wisman) ialah setiap pengunjung yang mengunjungi suatu negara di luar tempat tinggalnya, karena satu atau beberapa keperluan tanpa bermaksud memperoleh penghasilan di tempat yang dikunjungi dan lamanya kunjungan tidak lebih dari satu tahun (12 bulan). Definisi ini mencakup 2 (dua) kategori wisatawan mancanegara, yaitu :
  - a) Wisatawan (turis) ialah setiap pengunjung seperti definisi di atas yang tinggal paling sedikit 24 jam, tetapi tidak lebih dari 1 (satu) tahun di tempat yang dikunjungi, dengan maksud antara lain: berlibur; rekreasi; olah raga; bisnis; menghadiri pertemuan; studi; dan kesehatan.
  - b) *Excursionist* ialah setiap pengunjung seperti definisi di atas yang tinggal kurang dari 24 jam di tempat yang dikunjungi (termasuk "*Cruise passengers*"). *Cruise Passengers* ialah setiap pengunjung yang tiba di suatu negara tetapi mereka tidak menginap di akomodasi yang tersedia di negara tersebut, misalnya dengan kapal laut.

## TECHNICAL NOTES

1. **An International Visitor** is any person visiting a country other than his usual place of residence for any reason other than for earning income in the country visited, and the length of stay is no more than one year (12 months). This definition covers two categories of foreign visitors, namely :
  - a) "*Tourist*" is any visitor staying for at least 24 hours, but no more than one year, in the country visited, with the intention of visiting, and for any of these purposes: Pleasure; recreation and sports; Business; visiting friends and relatives; missions; attending meetings; conferences; visit for health reasons and study.
  - b) "*Excursionist*" is any visitor staying less than 24 hours in the country visited including, "*Cruise Passengers*", i.e. visitors arriving in a country without staying in any accommodation available in the visited country, for example visit with ship.

2. **Rata-rata lama tinggal** adalah rata-rata waktu tinggal wisatawan untuk satu kali kunjungan.
2. **Average length of stay** is the average stay duration of visitor for one trip.
3. **Usaha penyediaan akomodasi** adalah usaha yang menyediakan pelayanan penginapan yang dapat dilengkapi dengan pelayanan pariwisata lainnya. Usaha ini dapat berupa hotel, vila, pondok wisata, bumi perkemahan, persinggahan karavan, dan akomodasi lainnya untuk tujuan pariwisata.
3. **The business of providing accommodation** is a business that provides specialty services that can be equipped with other tourism services. It includes hotel, villa, cottage, camping, caravan stop, and other accommodation that are used for tourism purposes.

## ULASAN

## DESCRIPTION

Pada tahun 2018 terdapat 7.207 wisatawan domestik yang mengunjungi Kabupaten Barito Timur dan tidak terdapat wisatawan mancanegara.

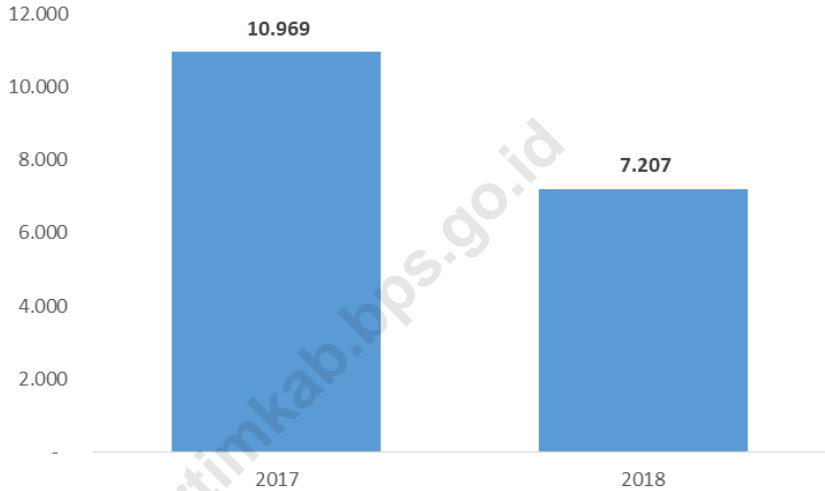
*In 2018 there were 7,207 domestic tourists visiting Barito Timur Regency and there were no foreign tourists.*

Potensi objek wisata hampir ada di setiap kecamatan yang ada di Kabupaten Barito Timur. Objek wisata sangat berpotensi untuk dikembangkan dikarenakan di wilayah Kabupaten Barito Timur tempat potensi objek wisata masih bisa dijangkau.

*The potential of tourist attraction is almost in every district in the East Barito Regency. The tourism object has the potential to be developed because in the East Barito Regency where the potential of the tourist attraction can still be reached*



**Gambar 7.1** Jumlah Wisatawan Domestik dan Mancanegara di Kabupaten Barito Timur, 2018  
*Figure* **7.1** Jumlah Wisatawan Domestik dan Mancanegara di Kabupaten Barito Timur, 2018  
*Number of Tourist in Barito Timur Regency, 2018*



Sumber/ Source: Dinas Kebudayaan dan Pariwisata Provinsi Kalimantan Tengah/ Culture and Tourism Office in Kalimantan Tengah Province





**Tabel 7.1 Jumlah Wisatawan Domestik dan Mancanegara di Kabupaten Barito Timur, 2018**  
*Number of Tourist in Barito Timur Regency, 2018*

<b>Tahun</b> <i>Year</i>	<b>Domestik</b>	<b>Mancanegara</b>
(1)	(2)	(3)
<b>2017</b>	10 969	-
<b>2018</b>	7 207	-

Sumber/ *Source*: Dinas Kebudayaan dan Pariwisata Provinsi Kalimantan Tengah/ *Culture and Tourism Office in Kalimantan Tengah Province*

**Tabel** 7.2 **Jumlah Restoran/Rumah Makan di Kabupaten Barito Timur, 2014-2018**  
**Table**

*Number of Restaurant in Barito Timur Regency, 2014-2018*

<b>Tahun</b> <i>Year</i>	<b>Jumlah Restoran/Rumah Makan</b> <i>Number of Restaurant</i>
(1)	(2)
<b>2014</b>	11
<b>2015</b>	11
<b>2016</b>	11
<b>2017</b>	11
<b>2018</b>	11

Sumber/ Source: Dinas Kebudayaan dan Pariwisata Provinsi Kalimantan Tengah/ *Culture and Tourism Office in Kalimantan Tengah Province*

**Tabel 7.3 Banyaknya Peninggalan Sejarah dan Kepurbakalaan Menurut Kecamatan di Kabupaten Barito Timur, 2017**

*Number of Historical and Antiquities Relics by Subdistrict in Barito Timur Regency, 2017*

Kecamatan Subdistrict	Candi	Makam	Rumah Adat	Museum	Lainny a
(1)	(2)	(3)	(4)	(5)	(6)
010. Benua Lima	-	1	2	1	-
020. Dusun Timur	-	5	-	-	-
021. Paju Epat	-	1	1	-	-
030. Awang	-	-	-	-	-
040. Patangkep Tutui	-	-	1	-	-
050. Dusun Tengah	-	1	-	-	-
051. Raren Batuah	-	-	-	-	-
052. Paku	-	1	-	-	-
053. Karusen Janang	-	1	-	-	-
060. Pematang Karau	-	-	-	-	-
<b>2017</b>	<b>0</b>	<b>10</b>	<b>4</b>	<b>1</b>	<b>0</b>

Sumber/ Source:

Dinas Kebudayaan dan Pariwisata Kabupaten Barito Timur/ *Culture and Tourism Office in Barito Timur Regency*

**Tabel 7.4** **Potensi Objek Wisata di Kabupaten Barito Timur, 2018**  
**Table** *Potential Attractions Barito Timur Regency, 2018*

<b>Kecamatan</b> <i>Subdistrict</i>	<b>Objek Wisata</b> <i>Attractions</i>	<b>Lokasi</b> <i>Location</i>
(1)	(2)	(3)
010. Benua Lima	1. Lewu Hante Betang Taniran 2. Rumah betang Bagok 3. Danau Unan	Desa Taniran Desa Bagok Desa Bagok
020. Dusun Timur	1. Makam Keramat Putri Mayang 2. Makam Temenggung jayakarti 3. Danau Patai 4. Bangi Wa'u	Desa Jaar Tamiang Layang Desa Pulau Patai Tamiang Layang
021. Paju Epat	1. Taman Anggrek Hitam 2. Lewu Hante Soeta Ono 3. Makam Soeta Ono (Tamak Mas) 4. Pemancingan Juru Banu	Murutuwu Murutuwu Murutuwu Desa Juru Banu
030. Awang	1. Liang Saragi 2	Desa Hayaping
040. Patangkep Tutui	-	-
050. Dusun Tengah	1. Liang Ayah 2. Liang Setangkai 3. Liang Karing 4. Bendungan Talohen	Batu Sahur Batu Sahur Batu Sahur Ampah Kota
051. Raren Batuah	1. Riam Kendong	Desa Batuah
052. Paku	1. Bendungan Tampa	Desa Tampa
053. Karusen Janang	-	-
060. Pematang Karau	-	-

Sumber/ Source: Dinas Kebudayaan dan Pariwisata Kabupaten Barito Timur/ *Culture and Tourism Office in Barito Timur Regency*

# BAB 8

## TRANSPORTASI DAN KOMUNIKASI

TRANSPORTATION AND COMMUNICATION

### Lokasi Kantor Pos di Kabupaten Barito Timur

*Location of Post Office in Barito Timur Regency*

- 1 Kecamatan Dusun Timur  
Kecamatan Dusun Tengah  
Kecamatan Pematang Karau





## PENJELASAN TEKNIS

## TECHNICAL NOTES

1. **Kendaraan bermotor** adalah setiap kendaraan yang digerakkan oleh peralatan teknik yang ada pada kendaraan tersebut, biasanya digunakan untuk angkutan orang atau barang di atas jalan raya selain kendaraan yang berjalan di atas rel. Kendaraan bermotor yang dicatat adalah semua jenis kendaraan kecuali kendaraan bermotor TNI/Polri dan Korps Diplomatik.
  2. **Mobil penumpang** adalah setiap kendaraan bermotor yang dilengkapi dengan tempat duduk untuk sebanyak-banyaknya delapan orang, tidak termasuk tempat duduk untuk pengemudi, baik dilengkapi atau tidak dilengkapi bagasi.
  3. **Mobil bis** adalah setiap kendaraan bermotor yang dilengkapi dengan tempat duduk untuk lebih dari delapan orang, tidak termasuk tempat duduk untuk pengemudi, baik dilengkapi atau tidak dilengkapi bagasi.
  4. **Mobil truk** adalah setiap kendaraan bermotor yang digunakan untuk angkutan barang, selain mobil penumpang, mobil bis dan kendaraan bermotor roda dua.
1. **Motor vehicles** are any kind of vehicles motorized by machine set up in those vehicles, they are usually used for transport peoples or goods on roads except vehicles moving along a railway line. The data cover all kinds of motor vehicles except those belong to Indonesia Army Force Indonesian State Police and Diplomatic Corps.
  2. **Passenger cars** are any motor vehicles with no more than eight seats, excluding seat for driver, it can be with or without hoot.
  3. **Buses** are large passenger cars having seats for more than eight passengers, excluding seat for driver, it can be with or without hoot.
  4. **Trucks** are any motor vehicles used to transport goods excluding passenger cars, buses, and motorcycles.



- Kilometer penumpang** adalah jumlah kilometer dari semua penumpang yang berangkat. Besaran ini merupakan penjumlahan jarak asal tujuan masing-masing penumpang.
- Rata-rata jarak perjalanan per penumpang** adalah rata-rata yang ditempuh oleh setiap penumpang, atau jumlah kilometer penumpang dibagi dengan jumlah penumpang berangkat.
- Kilometer ton** adalah jumlah kilometer semua ton yang diangkut. Besaran ini merupakan hasil penjumlahan jarak asal tujuan masing-masing barang dalam ton.
- Rata-rata jarak angkut barang** adalah rata-rata jarak yang ditempuh oleh setiap ton barang atau jumlah kilometer ton dibagi dengan ton dimuat.
- Kantor Pos** adalah tempat pemberi pelayanan komunikasi tertulis dan atau surat elektronik, layanan paket, layanan logistik, layanan transaksi keuangan, dan layanan keagenan pos untuk kepentingan umum. Rumah pos berfungsi sama seperti kantor pos dan kantor pos pembantu, bedanya rumah pos biasanya terletak di daerah terpencil.
- Passenger kilometer** is total kilometers of all departing passenger. This measurement is the sum of distance between the place of origin and the place of destination taken by all passengers.
- The average distance of journey per passenger** is the average distance taken by each passenger or total of passenger-kilometer divided by the number of departing passengers.
- Ton-kilometer** is total kilometer of all cargoes carried. This is the sum of distance from area of origin to area of destination for each ton of cargoes.
- The average distance of cargoes loaded** is the average distance of each ton of cargoes loaded or total ton-kilometer divided by total ton of cargoes loaded.
- Post Office** is a service provider facility of written communication and or electronic mail, parcel service, logistics services, financial transaction services, and postal services to the public. Postal house has the same function as the post office and subsidiary of post office, the difference is that postal house is usually located in remote areas.

## ULASAN

## DESCRIPTION

**9.1. TRANSPORTASI**

Panjang Jalan di Kabupaten Barito Timur sampai dengan akhir tahun 2018 mencapai 978,19 km mengalami perubahan dari tahun sebelumnya. Berdasarkan klasifikasi jalan, 89,70 km merupakan jalan negara; 75,30 km jalan Propinsi; dan 813,19 km jalan kabupaten.

Berdasarkan kondisi permukaan jalan tahun 2018, sepanjang 401,70 km sudah diaspal; 251,37 km masih kerikil; dan 325,12 km masih jalan tanah.

**9.2. KOMUNIKASI**

Penjualan perangko dan materai di tahun 2018 sebanyak 1.855,45 Juta Rupiah, meningkat cukup pesat dibanding tahun sebelumnya. Banyaknya surat pos yang dikirim sebanyak 71.914 surat, sedangkan banyaknya paket pos sebanyak 16.077 kg.

**9.1. TRANSPORTATION**

*The length of the road In Barito Timur Regency by the end of 2018 was 978.19 km difference than a year before. According to the road classification were: state road was 89.70 km; provincial road was 75.30 km; and regency road was 813.19 km*

*Based on Road Surface Condition in 2017, there are 434,48 km was asphalted; 338,29 km was graded; and 196,20 km was land road yet.*

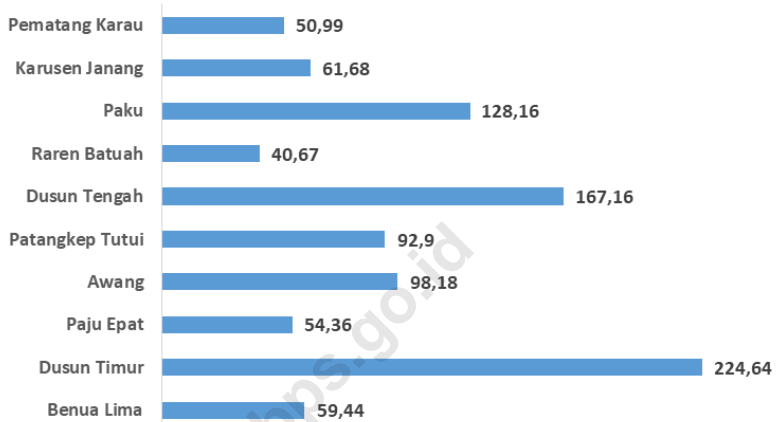
**9.2. COMMUNICATION**

*Stamp and Stamps duties in 2017 have been sold for 1.855,45 million rupiahs, increased for stamp sales compared to the previous year. The number of letters that had been posted were 71.914 letters, while the number of post packet were 16.077 kg.*



**Gambar 8.1 Panjang Jalan Menurut Kecamatan di Kabupaten Barito Timur (km), 2018**  
*Figure*

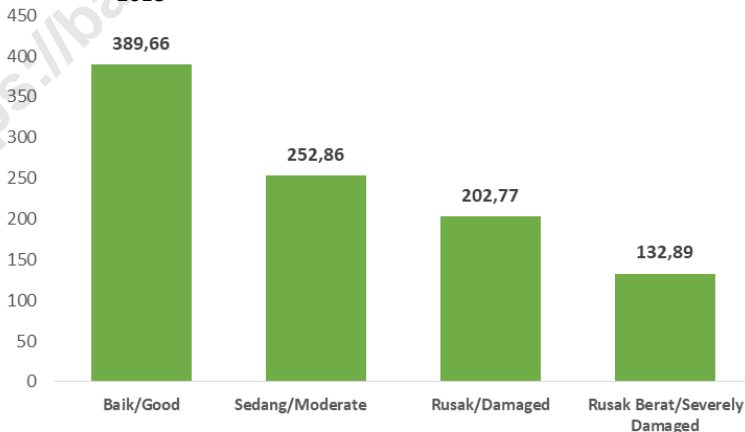
*Length of Roads by Subdistrict in Barito Timur Regency (km), 2018*



Sumber/Source: Dinas Pekerjaan Umum dan Penataan Ruang Kabupaten Barito Timur/ *Public Works and Spatial Planning Office of Barito Timur Regency*

**Gambar 8.2 Panjang Jalan Menurut Kondisi Jalan di Kabupaten Barito Timur (km), 2018**  
*Figure*

*Length of Roads by Road Condition in Barito Timur Regency (km), 2018*



Sumber/Source: Dinas Pekerjaan Umum dan Penataan Ruang Kabupaten Barito Timur/ *Public Works and Spatial Planning Office of Barito Timur Regency*



## 8.1 TRANSPORTASI /TRANSPORTATION

**Tabel 8.1.1 Panjang Jalan Menurut Kecamatan dan Pemerintahan yang Berwenang Mengelolanya di Kabupaten Barito Timur (km), 2018**

*Length of Roads by Subdistrict and Level of Government Authority in Barito Timur Regency (km), 2018*

Kecamatan Subdistrict	Pemerintahan yang Berwenang Mengelola Level of Government Authority			
	Negara	Provinsi	Kabupaten	Jumlah
	State	Province	Regency	Total
(1)	(2)	(3)	(4)	(5)
010. Benua Lima	13,70	-	45,74	59,44
020. Dusun Timur	46,00	-	178,64	224,64
021. Paju Epat	-	-	54,36	54,36
030. Awang	-	16,85	81,33	98,18
040. Patangkep Tutui	-	35,35	57,55	92,90
050. Dusun Tengah	30,00	-	137,16	167,16
051. Raren Batuah	-	-	40,67	40,67
052. Paku	-	23,09	105,07	128,16
053. Karusen Janang	-	-	61,68	61,68
060. Pematang Karau	-	-	50,99	50,99
<b>BARITO TIMUR</b>	<b>89,70</b>	<b>75,30</b>	<b>813,19</b>	<b>978,19</b>
<b>2017</b>	<b>89,70</b>	<b>75,30</b>	<b>803,97</b>	<b>968,97</b>
<b>2016</b>	<b>89,70</b>	<b>75,30</b>	<b>803,97</b>	<b>968,97</b>
<b>2015</b>	<b>89,70</b>	<b>75,30</b>	<b>803,97</b>	<b>968,97</b>
<b>2014</b>	<b>80,27</b>	<b>95,32</b>	<b>789,88</b>	<b>965,47</b>

Sumber/Source: Dinas Pekerjaan Umum dan Penataan Ruang Kabupaten Barito Timur/ Public Works and Spatial Planning Office of Barito Timur Regency

**Tabel 8.1.2 Panjang Jalan Menurut Kecamatan dan Jenis Permukaan Jalan di Kabupaten Barito Timur (km), 2018**

*Length of Roads by Subdistrict and Type of Road Surface in Barito Timur Regency (km), 2018*

Kecamatan Subdistrict	Jenis Permukaan Jalan/Type of Road Surface				Jumlah Total
	Aspal Asphalt	Kerikil Pebble	Tanah Soil	Lainnya Other	
(1)	(2)	(3)	(4)	(5)	(6)
010. Benua Lima	21,77	16,24	21,43	-	59,44
020. Dusun Timur	132,63	42,25	49,76	-	224,64
021. Paju Epat	21,85	27,31	5,20	-	54,36
030. Awang	37,56	34,41	27,50	-	99,47
040. Patangkep Tutui	45,18	24,05	21,10	-	90,33
050. Dusun Tengah	62,24	56,37	48,55	-	167,16
051. Raren Batuah	13,31	8,36	19,00	-	40,67
052. Paku	33,43	23,96	72,07	-	129,45
053. Karusen Janang	14,42	11,35	35,91	-	61,68
060. Pematang Karau	19,32	7,07	24,60	-	50,99
<b>BARITO TIMUR</b>	<b>401,70</b>	<b>251,37</b>	<b>325,12</b>	<b>-</b>	<b>978,19</b>
<b>2017</b>	<b>434,48</b>	<b>338,29</b>	<b>196,20</b>	<b>0,00</b>	<b>968,97</b>
<b>2016</b>	<b>377,36</b>	<b>328,49</b>	<b>263,12</b>	<b>0,00</b>	<b>968,97</b>
<b>2015</b>	<b>357,40</b>	<b>340,00</b>	<b>271,57</b>	<b>0,00</b>	<b>968,97</b>
<b>2014</b>	<b>599,53</b>	<b>145,05</b>	<b>220,89</b>	<b>0,00</b>	<b>965,47</b>

Sumber/Source: Dinas Pekerjaan Umum dan Penataan Ruang Kabupaten Barito Timur/ *Public Works and Spatial Planning Office of Barito Timur Regency*

**Tabel 8.1.3 Panjang Jalan Menurut Kecamatan dan Kondisi Jalan di Kabupaten Barito Timur (km), 2018**

*Length of Roads by Subdistrict and Road Condition in Barito Timur Regency (km), 2018*

Kecamatan Subdistrict	Jenis Permukaan Jalan/Type of Road Surface				Jumlah Total
	Baik Good	Sedang Moderate	Rusak Damaged	Rusak Berat Severely Damaged	
(1)	(2)	(3)	(4)	(5)	(6)
010. Benua Lima	26,19	24,45	5,10	3,70	59,44
020. Dusun Timur	124,28	26,94	46,19	27,23	224,64
021. Paju Epat	16,86	19,44	17,26	0,80	54,36
030. Awang	39,70	23,64	15,70	19,14	98,18
040. Patangkep Tutui	45,42	19,42	17,42	10,65	92,90
050. Dusun Tengah	67,41	29,87	31,10	38,78	167,16
051. Raren Batuah	8,74	10,17	21,36	0,40	40,67
052. Paku	33,45	54,86	24,39	15,47	128,16
053. Karusen Janang	12,00	29,20	10,46	10,02	61,68
060. Pematang Karau	15,62	14,87	13,80	6,70	50,99
<b>BARITO TIMUR</b>	<b>389,66</b>	<b>252,86</b>	<b>202,77</b>	<b>132,89</b>	<b>978,19</b>
<b>2017</b>	<b>431,05</b>	<b>229,09</b>	<b>231,90</b>	<b>76,94</b>	<b>968,97</b>
<b>2016</b>	<b>358,39</b>	<b>199,69</b>	<b>236,63</b>	<b>174,26</b>	<b>968,97</b>
<b>2015</b>	<b>318,78</b>	<b>229,94</b>	<b>239,29</b>	<b>180,97</b>	<b>968,97</b>
<b>2014</b>	<b>646,82</b>	<b>197,47</b>	<b>80,69</b>	<b>40,49</b>	<b>965,47</b>

Sumber/Source:

Dinas Pekerjaan Umum dan Penataan Ruang Kabupaten Barito Timur/ *Public Works and Spatial Planning Office of Barito Timur Regency*



**Tabel 8.1.4 Jumlah Kendaraan Bermotor yang Terintegrasi Menurut Jenis Kendaraan di Kabupaten Barito Timur, 2018**  
*Number of Integrated Motor Vehicles by Type of Vehicle in Barito Timur Regency, 2018*

<b>Jenis Kendaraan</b> <i>Type of Vehicles</i>	<b>2014</b>	<b>2015</b>	<b>2016</b>	<b>2017</b>	<b>2018</b>
(1)	(2)	(3)	(4)	(5)	(6)
Sedan/Jip / <i>Sedan/Jeep</i>	125	98	136	144	167
Bis/Minibus / <i>Bus/Minibus</i>	594	547	896	1 120	1 348
Pick Up/ <i>Pick Up</i>	303	221	337	399	441
Truk/ <i>Truck</i>	152	96	167	186	218
Sepeda Motor/ <i>Motorcycle</i>	18 513	13 426	17 347	17 810	18 717
Lainnya/ <i>Others</i>	-	-	-	-	-
<b>Jumlah/Total</b>	<b>19 687</b>	<b>14 388</b>	<b>18 898</b>	<b>19 659</b>	<b>20 891</b>

Sumber/ Source: UPTPPD BAPENDA (Samsat) Provinsi Kalimantan Tengah di Tamiang Layang/*Local Financial Institutions of Kalimantan Tengah Province*

## 8.2 KOMUNIKASI /COMMUNICATION

**Tabel 8.2.1 Jumlah Kantor Pos Pembantu Menurut Kecamatan di Kabupaten Barito Timur, 2012–2018**

*Number of Auxiliary Post Office by Subdistrict in Barito Timur Regency, 2012–2018*

Kecamatan Subdistrict	2014	2015	2016	2017	2018
(1)	(2)	(3)	(4)	(5)	(6)
010. Benua Lima	-	-	-	-	-
020. Dusun Timur	1	1	1	1	1
021. Paju Epat	-	-	-	-	-
030. Awang	-	-	-	-	-
040. Patangkep Tutui	-	-	-	-	-
050. Dusun Tengah	1	1	1	1	1
051. Raren Batuah	-	-	-	-	-
052. Paku	-	-	-	-	-
053. Karusen Janang	1	1	-	-	-
060. Pematang Karau	1	1	1	1	1
<b>BARITO TIMUR</b>	<b>4</b>	<b>4</b>	<b>3</b>	<b>3</b>	<b>3</b>

Sumber/ Source:

PT.Pos Indonesia (Persero) Tamiang Layang dan Ampah/ *PT.Post Indonesia (Persero) Tamiang Layang and Ampah*

**Tabel 8.2.2** **Produksi Pos Menurut Jenisnya di Kabupaten Barit Timur, 2012–2018**  
**Table**

*Post Production by Types in Barito Timur Regency, 2012–2018*

<b>Jenis Pos</b> <i>Type of Posts</i>	<b>Satuan</b> <i>Units</i>	<b>2014</b>	<b>2015</b>	<b>2016</b>	<b>2017</b>	<b>2018</b>
(1)	(2)	(3)	(4)	(5)	(6)	(7)
<b>I. Surat Pos/Post Mail</b>						
<b>a. Dalam Negeri/Domestic</b>						
- Biasa/Regular	Lembar/Sheet	25 311	9 670	13 693	23 709	22 931
- Tercatat/Registered	Lembar/Sheet	-	-	-	-	-
- Kilat Biasa/Ordinary Express	Lembar/Sheet	10 120	2 314	7 930	14 661	-
- Kilat Khusus/Spesial Express	Lembar/Sheet	33 490	10 194	17 123	33 348	35 415
- Faksimili/Facsimile	Lembar/Sheet	-	-	-	-	-
<b>b. Luar Negeri/Overseas</b>						
- Biasa/Regular	Lembar/Sheet	20	31	92	167	51
- Tercatat/Registered	Lembar/Sheet	-	5	28	29	-
<b>II. Paket Pos/Post Packet</b>						
<b>a. Dalam Negeri/Domestic</b>						
	Kg/Kg	31 779	2 154	6 000	15 984	20 353
<b>b. Luar Negeri/Overseas</b>						
	Kg/Kg	-	15	81	193	10
<b>III. Wesel Pos/Money Orders</b>						
<b>a. Jumlah Wesel/Number of Money Orders</b>						
- Biasa/Kilat/ Regular/ Express	Lembar/ Sheet	5 604	3 911	6 366	11 544	2 801
- Prima/ Fax	Lembar/ Sheet	-	8	25	80	107
- P.k.h/P.k.h	Lembar/ Sheet	20 555	639	-	-	-

Lanjutan Tabel/ *Continued Table 8.2.2*

Jenis Pos <i>Type of Posts</i>	Satuan <i>Units</i>	2014	2015	2016	2017	2018
(1)	(2)	(3)	(4)	(5)	(6)	(7)
b. Jumlah Wesel/ <i>Number of Money Orders</i>						
- Biasa/Kilat/ <i>Regular/ Express</i>	Juta Rp/ <i>Million Rp</i>	-	5 371,38	10 670,44	19 958,05	1 384,56
- Prima/ <i>Fax</i>	Juta Rp/ <i>Million Rp</i>	-	15,63	16,50	18,7	2,58
- P.k.h/P.k.h	Juta Rp/ <i>Million Rp</i>	27 685,86	801,36	902,61	980,72	-
IV. Dinas Pos Cek Pos						
a. Bilangan/ <i>Numbers</i>						
- Giro dan Cek Pos/ <i>Giro and Postal Cheks</i>	Perbuatan/ <i>Activity</i>	851	46	37	32	352
- Pos Cheque (PC)	Perbuatan/ <i>Activity</i>	-	-	-	-	-
b. Jumlah Uang/ <i>Number of Money</i>						
- Giro dan Cek Pos/ <i>Giro and Postal Cheks</i>	Juta Rp/ <i>Million Rp</i>	12 989,63	355,68	289,52	295,83	5,29
- Pos Cheque (PC)	Juta Rp/ <i>Million Rp</i>	-	-	-	-	-
V. Tabanas/ <i>Saving</i>						
a. Bilangan/ <i>Numbers</i>	Pemegang Buku	1 119	599	605	1 299,3	630
VI. Penjualan Benda Pos/ <i>The Sale of Postal Stationary</i>						
a. Perangko/ <i>Stamps</i>	Juta Rp/ <i>Million</i>	24,15	33,31	27,74	39,65	6,08
b. Materai/ <i>Stamp Duty</i>	Juta Rp/ <i>Million</i>	1 243,02	597,00	945,25	1 815,8	1 111,5
c. Lain-lain/ <i>Others</i>	Juta Rp/ <i>Million Rp</i>	-	-	-	-	-

Sumber/ *Source*: PT.Pos Indonesia (Persero) Tamiang Layang dan Ampah/ *PT.Post Indonesia (Persero, Tamiang Layang and Ampah*



# BAB 9

## PERBANKAN DAN KOPERASI

BANK AND COOPERATIVES

Jumlah Pedagang yang  
Melakukan Registrasi

*Number of Salers by Legal Entities Registering*

13

**Pedagang Menengah**

*Medium Saler*

122

**Pedagang Kecil**

*Retailer*

**LOCAL STORE**

A stylized illustration of a single-story building with a brown roof and dark brown walls. The front facade features large glass windows and a central glass entrance door. Above the entrance, there is a yellow, rounded rectangular sign with a dark brown border containing the text 'LOCAL STORE' in bold, dark brown capital letters. The building is set on a light yellow ground base.



## PENJELASAN TEKNIS

## TECHNICAL NOTES

1. **Data statistik perbankan** bersumber dari bank yang terdapat di wilayah Kabupaten Barito Timur.
2. **Kantor bank** terdiri dari Kantor Cabang (KC), Kantor Cabang Pembantu (KCP), dan kantor di bawah KCP.
3. Data harga yang disajikan meliputi data harga yang bersumber dari survei harga pedesaan di Kabupaten Barito Timur.
4. **Pedagang** adalah orang yang pekerjaannya berhubungan dengan menjual dan membeli barang untuk memperoleh keuntungan.
5. **Perusahaan** adalah kegiatan (pekerjaan dan sebagainya) yang diselenggarakan dengan peralatan atau dengan cara teratur dengan tujuan mencari keuntungan (dengan menghasilkan sesuatu, mengolah atau membuat barang-barang, berdagang, memberikan jasa, dan sebagainya).
6. **Koperasi** adalah perserikatan yang bertujuan memenuhi keperluan para anggotanya dengan cara menjual barang keperluan sehari-hari dengan harga murah (tidak bermaksud mencari untung).
7. **Banking statistics** data sourced from bank in Barito Timur Regency area.
8. **Office of the bank** consists of Branch Office (KC), Sub branch Office (KCP), and offices under the KCP
9. *Price data presented include price data sourced from rural price survey in Barito Timur Regency.*
1. **Merchants** are people whose work relates to sell and buy goods to make a profit.
2. **The Company** is activity (job, etc.) organized with the equipment or with the regular way with the aim of seeking profits (by producing something, process or make goods, trade, provide services, and etc).
3. **Cooperative** is a union that aims to meet the needs of its members by selling grocery items at a bargain price (does not intend to make a profit).





## ULASAN

## DESCRIPTION

Bank Indonesia Provinsi Kalimantan tengah berada di ibukota provinsi yaitu Kota Palangka Raya. Bank Indonesia setiap bulannya melakuakn rilis publikasi Statistik Keuangan Daerah yang berisi data tentang keuangan perbankan di seluruh kabupaten/kota di provinsi Kalimantan Tengah.

*Bank Indonesia Central Kalimantan Province is located in the provincial capital, namely the City of Palangka Raya. Bank Indonesia conducts monthly publication of Regional Financial Statistics which contains data on banking finance in all regencies/cities in the province of Central Kalimantan.*

Pada tahun 2018, Posisi Kredit Kepada Usaha Mikro, Kecil, dan Menengah (UMKM) yang Diberikan Bank Umum Menurut Skala Usaha di Kabupaten Barito Timur yang paling besar adalah pada skala usaha kecil sebesar 247.737 juta rupiah.

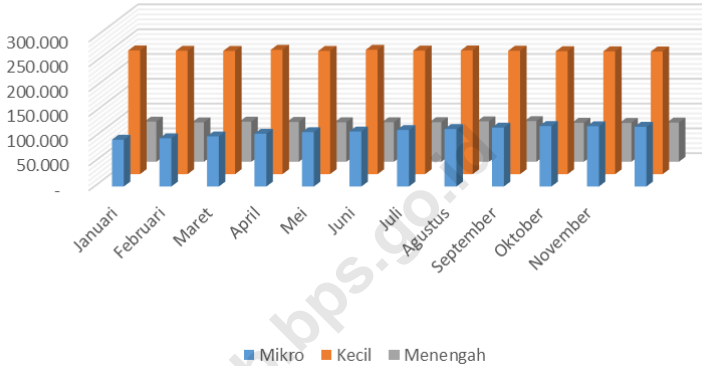
*In 2018, the Credit Position to Micro, Small and Medium Enterprises (MSMEs) Provided by Commercial Banks According to Business Scale in East Barito Regency is the biggest in the small business scale of 247,737 million rupiah.*

Jumlah Bank di Barito Timur tercatat 9 unit kantor bank yang tersebar di Kecamatan Dusun Tengah dan Dusun Timur. Bank-bank tersebut adalah 4 kantor unit BRI, 1 kantor unit BNI, 2 kantor unit Mandiri, 1 kantor cabang BPD Kalimantan Tengah, dan 1 Kantor cabang pembantu BPD Kalimantan Tengah.

*The number of Bank in Barito Timur Regency that operated were 9 units. There were spread in Dusun Tengah and Dusun Timur Subdistrict. There are 4 units of BRI, 1 unit of BNI, 2 units of Mandiri, 1 unit Branch Office of BPD Kalimantan Tengah, and 1 unit Sub Branch of BPD Kalimantan Tengah.*

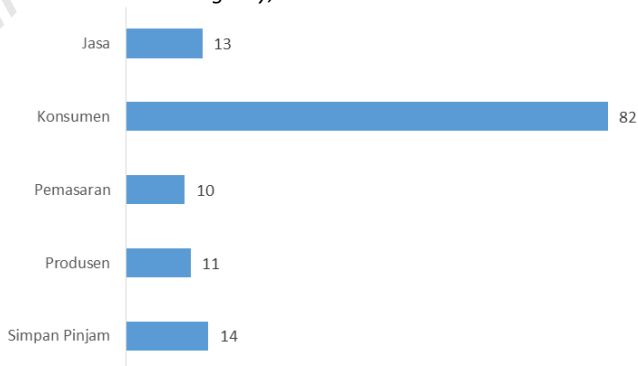


**Gambar 9.1** Posisi Kredit Kepada Usaha Mikro, Kecil, dan Menengah (UMKM) yang Diberikan Bank Umum Menurut Skala Usaha di Kabupaten Barito Timur (Juta Rupiah), 2018  
*Figure*  
*Outstanding of Commercial Banks Credits to Micro, Small and Medium Enterprise by Scale of Credits in Barito Timur Regency (Million Rp), 2018*



Sumber/Source: Bank Indonesia Palangka Raya/Bank Indonesia of Palangka Raya

**Gambar 9.2** Jumlah Koperasi Menurut Jenis Koperasi dan Kecamatan di Kabupaten Barito Timur, 2018  
*Figure*  
*Number of Cooperation by Type of Cooperation and Subdistrict in Barito Timur Regency, 2018*



Sumber/Source: Dinas Koperasi, Usaha Kecil, Menengah dan Perindustrian Kabupaten Barito Timur/ Cooperatives, Small Business, Medium and Industry Services of Barito Timur Regency



9.1 PERBANKAN/*BANK*

**Tabel 9.1.1 Jumlah Kantor Bank Umum di Kabupaten Barito Timur Menurut Status, 2018**

*Number of Public Bank Office in Barito Timur Regency by Status, 2018*

Status Kantor <i>Office Status</i>	Kantor Pusat <i>Central Office</i>	Kantor Cabang <i>Branch Office</i>	Kantor Cabang pembantu <i>Sub Branch office</i>	Kantor Kas <i>Cash Office</i>	Jumlah <i>Total</i>
(1)	(2)	(3)	(4)	(5)	(6)
<b>Bank Pemerintah</b> <i>Government Bank</i>					
- BI	-	-	-	-	-
- Mandiri	-	-	2	-	2
- BNI	-	-	1	-	1
- BRI	-	-	4	-	4
- BPK	-	1	1	-	2
- BTPN	-	-	-	-	-
<b>Bank Swasta</b> <i>Private Bank</i>					
-	-	-	-	-	-
<b>Jumlah/ Total</b>	<b>0</b>	<b>1</b>	<b>8</b>	<b>0</b>	<b>9</b>
<b>2017</b>	0	1	8	0	9
<b>2016</b>	0	1	7	0	8
<b>2015</b>	0	1	7	0	8
<b>2014</b>	0	1	6	0	7

Sumber/Source:

BPS Kabupaten Barito Timur/ *BPS-Statistics of Barito Timur Regency*

**Tabel 9.1.2** Posisi Kredit Kepada Usaha Mikro, Kecil, dan Menengah (UMKM) yang Diberikan Bank Umum Menurut Jenis Penggunaan di Kabupaten Barito Timur (Juta Rupiah), 2018  
*Outstanding of Commercial Banks Credits to Micro, Small and Medium Enterprise by Type of Credits in Barito Timur Regency (Million Rp), 2018*

Bulan Month	Modal Kerja Working Capital	Investasi Investment	Tidak Teridentifikasi Unidentified
(1)	(2)	(3)	(4)
Januari/January	259 300	165 840	-
Februari/February	259 605	165 834	-
Maret/March	262 762	167 756	-
April/April	266 205	171 351	-
Mei/May	267 702	170 284	-
Juni/June	268 464	173 091	-
Juli/July	268 883	174 259	-
Agustus/August	270 802	176 319	-
September/September	272 536	177 307	-
Oktober/October	270 411	178 138	-
November/November	281 893	165 862	-
Desember/December	279 671	167 357	-

Sumber/Source: Bank Indonesia Palangka Raya/Bank Indonesia of Palangka Raya

**Tabel 9.1.3** **Posisi Kredit Kepada Usaha Mikro, Kecil, dan Menengah (UMKM) yang Diberikan Bank Umum Menurut Skala Usaha di Kabupaten Barito Timur (Juta Rupiah), 2018**

*Outstanding of Commercial Banks Credits to Micro, Small and Medium Enterprise by Scale of Credits in Barito Timur Regency (Million Rp), 2018*

<b>Bulan</b> <i>Month</i>	<b>Mikro</b> <i>Micro</i>	<b>Kecil</b> <i>Small</i>	<b>Menengah</b> <i>Medium</i>
(1)	(2)	(3)	(4)
Januari/ <i>January</i>	94 359	249 645	81 136
Februari/ <i>February</i>	97 235	248 771	79 433
Maret/ <i>March</i>	101 010	248 547	80 961
April/ <i>April</i>	106 393	250 778	80 385
Mei/ <i>May</i>	109 701	248 603	79 681
Juni/ <i>June</i>	111 022	250 795	79 738
Juli/ <i>July</i>	113 954	249 255	79 932
Agustus/ <i>August</i>	115 962	249 613	81 546
September/ <i>September</i>	118 851	248 941	82 051
Oktober/ <i>October</i>	121 976	247 948	78 625
November/ <i>November</i>	121 659	247 645	78 452
Desember/ <i>Desember</i>	120 440	247 437	79 151

Sumber/*Source*: Bank Indonesia Palangka Raya/*Bank Indonesia of Palangka Raya*



**Tabel 9.1.4** Posisi Pinjam Rupiah yang diberikan Bank Umum dan BPR Menurut Jenis Penggunaan di Kabupaten Barito Timur (Juta Rupiah), 2018

*Outstanding of Loans in Rupiah of Commercial and Rural Banks by Type of Loans in Barito Timur Regency (Million Rp), 2018*

Bulan Month	Modal Kerja Working Capital	Investasi Investment	Konsumsi Consumption
(1)	(2)	(3)	(4)
Januari/January	294 388	320 505	388 941
Februari/February	294 355	318 986	401 147
Maret/March	297 302	331 248	419 719
April/April	301 460	334 646	426 586
Mei/May	302 621	523 474	442 032
Juni/June	302 965	526 096	445 563
Juli/July	302 979	262 795	452 847
Agustus/August	306 765	264 414	463 432
September/September	308 295	263 038	470 072
Oktober/October	305 728	263 807	479 924
November/November	316 790	251 921	486 554
Desember/December	308 979	254 744	491 748

Sumber/Source: Bank Indonesia Palangka Raya/Bank Indonesia of Palangka Raya

**Tabel 9.1.5** **Posisi Pinjam Valuta Asing yang diberikan Bank Umum dan BPR Menurut Jenis Penggunaan di Kabupaten Barito Timur (Juta Rupiah), 2018**

*Outstanding of Loans in Foreign Currency of Commercial and Rural Banks by Type of Loans in Barito Timur Regency (Million Rp), 2018*

<b>Bulan</b> <i>Month</i>	<b>Modal Kerja</b> <i>Working Capital</i>	<b>Investasi</b> <i>Investment</i>	<b>Konsumsi</b> <i>Consumption</i>
(1)	(2)	(3)	(4)
Januari/ <i>January</i>	28 051	374 708	-
Februari/ <i>February</i>	28 797	383 574	-
Maret/ <i>March</i>	28 845	322 676	-
April/ <i>April</i>	29 149	326 074	-
Mei/ <i>May</i>	29 109	325 641	-
Juni/ <i>June</i>	30 023	335 859	-
Juli/ <i>July</i>	30 211	315 438	-
Agustus/ <i>August</i>	30 861	322 219	-
September/ <i>September</i>	31 223	325 992	-
Oktober/ <i>October</i>	31 852	308 801	-
November/ <i>November</i>	29 966	290 520	-
Desember/ <i>Desember</i>	30 128	258 391	-

Sumber/*Source*: Bank Indonesia Palangka Raya/*Bank Indonesia of Palangka Raya*

## 9.2 KOPERASI/COOPERATIVES

**Tabel 9.2.1** Jumlah Koperasi Menurut Jenis Koperasi dan Kecamatan di Kabupaten Barito Timur, 2018

*Number of Cooperation by Type of Cooperation and Subdistrict in Barito Timur Regency, 2018*

Kecamatan <i>Subdistrict</i>	Jenis Koperasi <i>Type of Cooperation</i>					Jumlah <i>Total</i>
	Simpan Pinjam	Produ- sen	Pema- saran	Konsu- men	Jasa	
(1)	(2)	(3)	(4)	(5)	(6)	
010. Benua Lima	4	2	1	16	3	26
020. Dusun Timur	-	-	1	4	-	5
021. Paju Epat	4	4	1	17	3	29
030. Awang	-	1	1	9	1	12
040. Patangkep Tutui	2	-	1	5	1	9
050. Dusun Tengah	2	1	1	7	2	13
051. Raren Batuah	1	-	1	5	-	7
052. Paku	-	-	1	10	1	12
053. Karusen Janang	-	-	1	4	2	7
060. Pematang Karau	1	3	1	5	-	10
<b>Barito Timur</b>	<b>14</b>	<b>11</b>	<b>10</b>	<b>82</b>	<b>13</b>	<b>130</b>

Sumber/Source: Dinas Koperasi, Usaha Kecil, Menengah dan Perindustrian Kabupaten Barito Timur/ Cooperatives, Small Business, Medium and Industry Services of Barito Timur Regency

## 9.3 LAINNYA/OTHERS

**Tabel 9.3.1** Jumlah Perusahaan Menurut Badan Hukum yang Melakukan Registrasi di Kabupaten Barito Timur, 2014–2018

*Number of Establishment by Legal Entities Registering in Barito Timur Regency, 2014–2018*

<b>Badan Hukum</b> <i>Legal Entities</i>	<b>2014</b>	<b>2015</b>	<b>2016</b>	<b>2017</b>	<b>2018</b>
(1)	(2)	(3)	(4)	(5)	(6)
PT/ <i>PT</i>	30	32	59	86	31
CV/ <i>Firma</i>	193	108	187	174	64
Koperasi/ <i>Cooperation</i>	32	10	8	19	5
Perorangan/ <i>Selfs</i>	126	103	122	232	107
Lainnya/ <i>Others</i>	-	-	-	-	6
<b>Jumlah/Total</b>	<b>381</b>	<b>253</b>	<b>376</b>	<b>511</b>	<b>213</b>

Sumber/ *Source*: Dinas Penanaman Modal dan Pelayanan Terpadu Satu Pintu Kabupaten Barito Timur/ *Department of Investment and Integrated One Stop Services Barito Timur Regency*

**Tabel 9.3.2 Jumlah Pedagang yang Melakukan Registrasi Menurut Kecamatan di Kabupaten Barito Timur, 2014–2018**

*Number of Salers by Legal Entities Registering in Barito Timur Regency, 2014 –2018*

Kecamatan <i>Subdistrict</i>	Pedagang Besar <i>Whole saler</i>	Pedagang Menengah <i>Medium Saler</i>	Pedagang Kecil <i>Retailer</i>
(1)	(2)	(3)	(4)
010. Benua Lima	-	-	4
020. Dusun Timur	-	8	65
021. Paju Epat	-	-	2
030. Awang	-	1	2
040. PatangkepTutui	-	-	2
050. Dusun Tengah	-	3	32
051. Raren Batuah	-	1	3
052. Paku	-	-	4
053. Karusen Janang	-	-	4
060. PematangKarau	-	-	5
<b>BARITO TIMUR</b>	-	<b>13</b>	<b>122</b>
<b>2017</b>	<b>3</b>	<b>29</b>	<b>160</b>
<b>2016</b>	<b>10</b>	<b>27</b>	<b>107</b>
<b>2015</b>	<b>10</b>	<b>24</b>	<b>213</b>
<b>2014</b>	<b>3</b>	<b>22</b>	<b>131</b>

Sumber/ Source: Dinas Penanaman Modal dan Pelayanan Terpadu Satu Pintu Kabupaten Barito Timur/ *Department of Investment and Integrated One Stop Services Barito Timur Regency*

**Tabel 9.3.3** Jumlah Sarana Perdagangan yang Memiliki SIUP di Kabupaten Barito Timur, 2014–2018

*Number of Trade Facilities have Permitt Trading in Barito Timur Regency, 2014–2018*

<b>Jenis Sarana Perdagangan</b> <i>Types of Trades</i>	<b>2014</b>	<b>2015</b>	<b>2016</b>	<b>2017</b>	<b>2018</b>
(1)	(2)	(3)	(4)	(5)	(6)
Pasar Umum/ <i>General Market</i>	5	27	30	41	-
Pasar Desa/ <i>Village Market</i>	49	49	49	49	-
Toko/ <i>Shop</i>	758	843	945	1 083	68
Kios/ <i>Stall</i>	530	541	548	558	7
Rumah Makan/ <i>Restoran</i>	44	44	48	57	-

Sumber/*Source*: Dinas Penanaman Modal dan Pelayanan Terpadu Satu Pintu Kabupaten Barito Timur/ *Department of Investment and Integrated One Stop Services Barito Timur Regency*



# BAB 10

## PENGELUARAN PENDUDUK DAN KONSUMSI MAKANAN

POPULATION EXPENDITURE AND FOOD

### Distribusi Pengeluaran Rata-rata Perkapita Sebulan Menurut Kelompok Barang Bukan Makanan

*Average Distribution of Monthly Expenditure Percapita by  
Groups of Nonfood Commodity*



**55,81%**

**Perumahan dan Fasilitas  
Perumahan**



**18,61%**

**Barang dan Jasa**





**PENJELASAN TEKNIS**

**TECHNICAL NOTES**

- Data Pengeluaran dan Konsumsi penduduk** menurut kelompok barang diperoleh dari Survei Sosial Ekonomi (Susenas), yang mencakup semua kabupaten/kota di Kalimantan Tengah.
  - Mulai tahun 2011** Susenas dilaksanakan secara Triwulan, yaitu Triwulan I di bulan Maret; Triwulan II di bulan Juni; Triwulan III di bulan September; dan Triwulan IV dilaksanakan bulan Desember.
  - Pelaksanaan Susenas 2014** mencakup 6.920 rumah tangga sampel yang tersebar di seluruh kabupaten/kota di Kalimantan Tengah, dimana pada setiap triwulan didistribusikan sampel sebanyak 1.730 rumah tangga.
  - Data konsumsi/pengeluaran** rumah tangga yang dikumpulkan pada Susenas 2014 di bagi menjadi dua kelompok yaitu konsumsi makanan dan bukan makanan.
  - Konsumsi/pengeluaran makanan** dirinci menjadi 215 komoditi, masing-masing dikumpulkan data kuantitas dan nilainya.
  - Untuk konsumsi bukan makanan** pada umumnya yang dikumpulkan hanya data
- Expenditure and Consumption** Data of population by commodity groups are obtained from the Social Economy Survey (SUSENAS), which includes all regency/municipality in Kalimantan Tengah.
  - Starting 2011** Susenas implemented in quarterly i.e. The First Quarter of Susenas held in March; the Second Quarter held in June; the Third Quarter held in September; and the Fourth Quarter held in December.
  - The Susenas 2014** cover 6.920 households sample spread all over Kalimantan Tengah where each quarter distribute about 1.730 households sample.
  - Data consumption/expenditure** of households that is collected on SUSENAS 2014 is divided into two groups namely consumption of food and non-food.
  - Consumption/expenditure** of food are specified into 215 commodities, which each commodity is collected the quantities and its value.

nilainya, kecuali untuk beberapa jenis pengeluaran tertentu, seperti penggunaan listrik, air, gas, dan bahan bakar minyak (BBM) yang dikumpulkan kuantitasnya.

6. *For non-food consumption, generally data collected are only values, except for some specific types of expenditures, such as the use of electricity, water, gas and fuel oil (BBM), collected quantity.*

<https://bartimkab.bps.go.id>

**ULASAN**

**DESCRIPTION**

Pola pengeluaran rumah tangga merupakan salah satu indikator untuk mengetahui gambaran tingkat kesejahteraan masyarakat. Semakin tinggi persentase pengeluaran untuk makanan berarti semakin rendah tingkat kesejahtraannya, demikian juga sebaliknya.

*Pattern of household's expenditure is an indicator for describe the welfare rate of environment. The higher percentages of food expenditure, is the more lower their welfare rate, and vice versa.*

Selama periode 2014-2018, rata-rata pengeluaran perkapita komoditas makanan dan non makanan Barito Timur berfluktuatif.

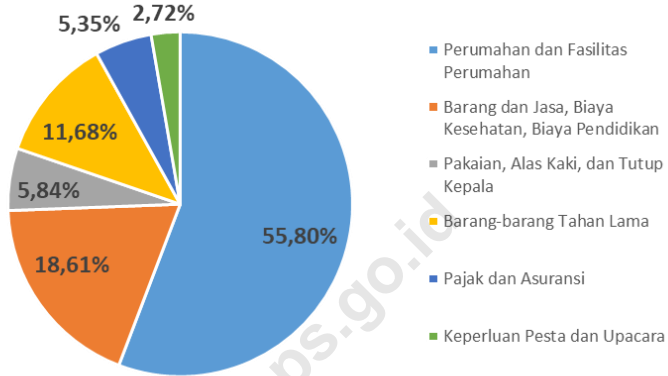
*In 2014-2018, average expenditure per capita for food and non-food commodity of Barito Timur always fluctuate.*

Rata-rata pengeluaran tertinggi komoditas makanan tahun 2018 adalah makanan dan minuman jadi (29,50 persen), padi-padian (11,80 persen), dan ikan (11,18 persen), sedangkan komoditas lainnya berada dibawah 10 persen. Rata-rata pengeluaran komoditas non makanan 2018 tertinggi adalah untuk komoditas perumahan dan fasilitas perumahan (55,80 persen), dan terendah adalah keperluan pesta dan upacara (2,71 persen).

*The highest average expenditure for food commodity in 2018 was food and beverage (29.50 percent), crops (11.80 percent), and fish ((11.18 percent) while the other commodity is lower than 10 percent. The highest average expenditure for non-food commodity in 2018 was housing and housing facilities (55.80 percent) dan terendah adalah party and ceremony needs (2.71 percent).*

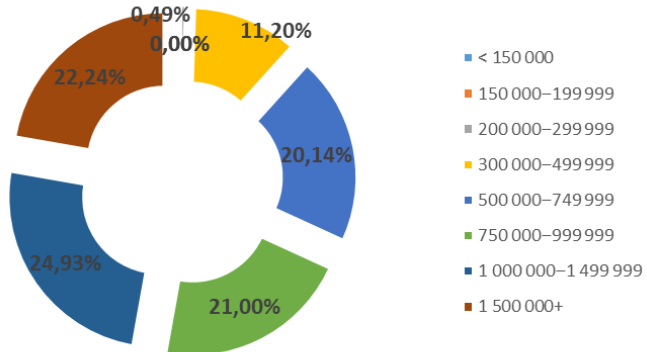


**Gambar 10.1 Rata-rata Perkapita Sebulan Menurut Kelompok Barang Bukan Makanan di Kabupaten Barito Timur (Rupiah), 2018**  
*Average Monthly Expenditure Percapita by Groups of Nonfood Commodity in Barito Timur Regency (Rupiahs), 2018*



Sumber/Source: Survei Sosial Ekonomi Nasional (Susenas) Maret 2018, BPS/ *National Socioeconomic Survey March 2018, BPS-Statistics Indonesia*

**Gambar 10.2 Distribusi Pengeluaran Rata-rata Perkapita Sebulan Menurut Kelompok Barang Makanan di Kabupaten Barito Timur (Rupiah), 2018**  
*Average Distribution of Monthly Expenditure Percapita by Groups of Food Commodity in Barito Timur Regency (Rupiahs), 2018*



Sumber/Source: Survei Sosial Ekonomi Nasional (Susenas) Maret 2018, BPS/ *National Socioeconomic Survey March 2018, BPS-Statistics Indonesia*



**Tabel 10.1** **Percentase Penduduk Menurut Golongan Pengeluaran PerKapita Sebulan di Kabupaten Barito Timur, 2018**  
*Percentage of Population by Expenditure Percapita Per Month Class in Barito Timur Regency, 2018*

<b>Golongan Pengeluaran</b> <i>Expenditure Class</i> <b>(rupiah)</b>	<b>Percentase Penduduk</b> <i>Percentage of Population</i>
(1)	(2)
< 150 000	-
150 000–199 999	-
200 000–299 999	0,49
300 000–499 999	11,20
500 000–749 999	20,14
750 000–999 999	21,00
1 000 000–1 499 999	24,93
1 500 000+	22,24
<b>Jumlah/Total</b>	<b>100,00</b>

Sumber/Source: Survei Sosial Ekonomi Nasional (Susenas) Maret 2018, BPS/ *National Socioeconomic Survey March 2018, BPS-Statistics Indonesia*



**Tabel 10.2** Pengeluaran Rata-rata Perkapita Sebulan Menurut Kelompok Barang Makanan di Kabupaten Barito Timur (Rupiah), 2014–2018

*Average Monthly Expenditure Percapita by Groups of Food Commodity in Barito Timur Regency (Rupiahs), 2014–2018*

Komoditas Makanan <i>Food Commodity</i>	2014	2015	2016	2017	2018
(1)	(2)	(3)	(4)	(5)	(6)
Padi-padian	61 792	75 477	77 160	74 158	71 441
Umbi-umbian	2 685	2 330	4 228	5 573	3 246
Ikan	81 573	62 738	62 394	76 438	67 687
Daging	28 478	26 512	35 904	39 573	27 024
Telur dan Susu	35 726	36 065	40 556	34 740	32 768
Sayur-sayuran	33 912	27 220	35 081	44 483	34 720
Kacang-kacangan	8 323	7 685	7 213	9 185	7 628
Buah-buahan	37 634	24 271	24 847	21 494	28 690
Minyak dan Lemak	16 048	17 648	16 011	16 588	15 521
Bahan Minuman	23 189	22 337	26 730	24 111	27 332
Bumbu-bumbuan	12 959	13 221	16 546	16 076	16 802
Konsumsi Lainnya	14 312	14 087	15 163	18 266	16 990
Makanan dan Minuman Jadi	139 252	119 430	140 307	151 931	178 556
Minuman Beralkohol	167	-	-	-	-
Tembakau dan Sirih	74 764	63 010	53 620	69 504	76 859
<b>Jumlah/Total</b>	<b>570 814</b>	<b>512 031</b>	<b>555 760</b>	<b>602 120</b>	<b>605 265</b>

Sumber/Source: Survei Sosial Ekonomi Nasional (Susenas) Maret 2018, BPS/ *National Socioeconomic Survey March 2018, BPS-Statistics Indonesia*

**Tabel 10.3** Pengeluaran Rata-rata Perkapita Sebulan Menurut Kelompok Barang Bukan Makanan di Kabupaten Barito Timur (Rupiah), 2013–2018

*Average Monthly Expenditure Percapita by Groups of Nonfood Commodity in Barito Timur Regency (Rupiahs), 2013–2018*

<b>Komoditas</b>	<b>2014</b>	<b>2015</b>	<b>2016</b>	<b>2017</b>	<b>2018</b>
<b>Bukan Makanan</b>					
<i>Non-Food Commodity</i>					
(1)	(3)	(4)	(5)	(6)	(7)
Perumahan dan Fasilitas Perumahan	244 602	311 394	366 123	281 332	313 389
Barang dan Jasa*)	118 130	70 290	75 675	52 977	
Biaya Kesehatan*)	58 933	19 101	22 073	22 633	104 534
Biaya Pendidikan*)	16 884	23 732	22 811	26 334	
Pakaian, Alas Kaki, dan Tutup Kepala	24 233	31 239	31 417	26 665	32 812
Barang-barang Tahan Lama	47 656	113 051	92 601	35 069	65 580
Pajak dan Asuransi	18 450	25 779	24 472	30 067	30 044
Keperluan Pesta dan Upacara	6 253	16 845	18 457	6 701	15 261
<b>Jumlah/Total</b>	<b>535 142</b>	<b>611 432</b>	<b>653 629</b>	<b>481 779</b>	<b>561 621</b>

Catatan/Notes:

\*)Komoditas Bukan Makanan Barang dan Jasa, Biaya Kesehatan, dan Biaya Pendidikan untuk tahun 2018 digabung/*Non-food Commodity Goods and services, Health Costs, and Education Costs for 2018 combined*

Sumber/Source:

Survei Sosial Ekonomi Nasional (Susenas) Maret 2018, BPS/ *National Socioeconomic Survey March 2018, BPS-Statistics Indonesia*

**Tabel 10.4** Distribusi Pengeluaran Rata-rata Perkapita Sebulan Menurut Kelompok Barang Makanan di Kabupaten Barito Timur (Rupiah), 2018

*Average Distribution of Monthly Expenditure Percapita by Groups of Food Commodity in Barito Timur Regency (Rupiahs), 2018*

Komoditas Makanan <i>Food Commodity</i>	2018
(1)	(2)
Padi-padian	100
Umbi-umbian	0,54
Ikan	11,18
Daging	4,46
Telur dan Susu	5,41
Sayur-sayuran	5,74
Kacang-kacangan	1,26
Buah-buahan	4,74
Minyak dan Lemak	2,56
Bahan Minuman	4,52
Bumbu-bumbuan	2,78
Konsumsi Lainnya	2,81
Makanan dan Minuman Jadi	29,50
Minuman Beralkohol	-
Tembakau dan Sirih	12,70
<b>Jumlah/Total</b>	<b>100,00</b>

Sumber/Source: Survei Sosial Ekonomi Nasional (Susenas) Maret 2018, BPS/ National Socioeconomic Survey March 2018, BPS-Statistics Indonesia

**Tabel 10.5** Distribusi Pengeluaran Rata-rata Perkapita Sebulan Menurut Kelompok Barang Bukan Makanan di Kabupaten Barito Timur (Rupiah), 2013–2018

*Average Distribution of Monthly Expenditure Percapita by Groups of Nonfood Commodity in East Barito Regency (Rupiahs), 2013–2018*

<b>Komoditas Bukan Makanan Non-Food Commodity</b>	<b>2014</b>	<b>2015</b>	<b>2016</b>	<b>2017</b>	<b>2018</b>
(1)	(3)	(4)	(5)	(6)	(7)
Perumahan dan Fasilitas Perumahan	55,86	71,11	83,61	58,39	55,81
Barang dan Jasa*)	26,98	16,05	17,28	11,00	
Biaya Kesehatan*)	13,46	4,36	5,04	4,70	18,61
Biaya Pendidikan*)	3,86	5,42	5,21	5,47	
Pakaian, Alas Kaki, dan Tutup Kepala	5,53	7,13	7,17	5,53	5,84
Barang-barang Tahan Lama	10,88	25,82	21,15	7,28	11,68
Pajak dan Asuransi	4,21	5,89	5,59	6,24	5,35
Keperluan Pesta dan Upacara	1,43	3,85	4,21	1,39	2,72
<b>Jumlah/Total</b>	<b>100,00</b>	<b>100,00</b>	<b>100,00</b>	<b>100,00</b>	<b>100,00</b>

Catatan/Notes: \*)Komoditas Bukan Makanan Barang dan Jasa, Biaya Kesehatan, dan Biaya Pendidikan untuk tahun 2018 digabung/*Non-food Commodity Goods and services, Health Costs, and Education Costs for 2018 combined*

Sumber/Source: Survei Sosial Ekonomi Nasional (Susenas) Maret 2018, BPS/ *National Socioeconomic Survey March 2018, BPS-Statistics Indonesia*



# BAB 11

## PENDAPATAN REGIONAL

REGIONAL INCOME

Laju Pertumbuhan Produk Domestik  
Regional Bruto Atas Dasar Harga  
Konstan 2010 Menurut Lapangan  
Usaha

Growth Rate of Gross Regional  
Domestic Product at Constant 2010  
Market Price by Industry

5,75



<https://batimkab.bps.go.id>



**PENJELASAN TEKNIS**

**TECHNICAL NOTES**

1. **Penghitungan statistik neraca nasional** mengikuti buku petunjuk yang diterbitkan oleh Perserikatan Bangsa Bangsa (PBB) dikenal sebagai Sistem Neraca Nasional (SNN). SNN adalah rekomendasi internasional tentang bagaimana menyusun ukuran aktivitas ekonomi yang sesuai dengan standar neraca baku yang didasarkan pada prinsip-prinsip ekonomi. Rekomendasi yang dimaksud dinyatakan dalam sekumpulan konsep, definisi, klasifikasi, dan aturan neraca yang disepakati secara internasional dalam mengukur indikator tertentu seperti Produk Domestik Regional Bruto (PDRB).
  2. **Produk Domestik Regional Bruto (PDRB)** menggambarkan kemampuan suatu wilayah untuk menciptakan nilai tambah pada suatu waktu tertentu. Untuk menyusun PDRB digunakan dua pendekatan, yaitu lapangan usaha dan pengeluaran. Keduanya menyajikan komposisi data nilai tambah dirinci menurut sumber kegiatan ekonomi (lapangan usaha) dan menurut komponen penggunaannya. PDRB dari sisi lapangan usaha merupakan penjumlahan seluruh komponen nilai tambah bruto yang mampu diciptakan oleh sektor-sektor ekonomi atas
1. *The method used to estimate national accounts statistics is based on the standard guidelines formed by United Nation known as System of National Accounts (SNA). SNA is the internationally agreed standard set of recommendations on how to compile measures of economic activity in accordance with strict accounting conventions based on economic principles. The recommendations are expressed in term of a set of concepts, definitions, classifications, and accounting rules that comprise the internationally agreed standard for measuring indicators such as Gross Domestic Regional Product (GRDP).*
  2. *The basic measure of the value added arising from economic activity is known as Gross Regional Domestic Product (GRDP). To compile these statistics, two approaches have been used, i.e. "production approach" and "expenditure approach". The first approach is to measure value added produced by various kinds of economic activities, while the second approach is to measure final uses of the country's output. In other words, GRDP is the sum of total value added produced by all economic industries (activities) and the way of using it.*



berbagai aktivitas produksinya. Sedangkan dari sisi pengeluaran menjelaskan tentang penggunaan dari nilai tambah tersebut.

3. **PDRB menurut lapangan usaha** mengalami perubahan klasifikasi dari 9 lapangan usaha menjadi 17 lapangan usaha. PDRB menurut lapangan usaha dirinci menurut total nilai tambah dari seluruh sektor ekonomi yang mencakup lapangan usaha Pertanian, Kehutanan, dan Perikanan; Pertambangan dan Penggalian; Industri Pengolahan; Pengadaan Listrik dan Gas; Pengadaan Air, Pengelolaan Sampah, Limbah dan Daur Ulang; Konstruksi; Perdagangan Besar dan Eceran, Reparasi Mobil dan Sepeda Motor; Transportasi dan Pergudangan; Penyediaan Akomodasi dan Makan Minum; Informasi dan Komunikasi; Jasa Keuangan dan Asuransi; Real Estat; Jasa Perusahaan; Administrasi Pemerintahan, Pertahanan dan Jaminan Sosial Wajib; Jasa Pendidikan; Jasa Kesehatan dan Kegiatan Sosial; dan Jasa lainnya.
3. **GRDP by industry classification** changes from 9 sectors to 17 industries. GRDP by industry is classified by types of economic activities such as Agriculture, Forestry and Fishing; Mining and Quarrying; Manufacturing; Electricity and Gas; Water supply, Sewerage, Waste Management, and Remediation Activities; Construction; Wholesale and Retail Trade; Repair of Motor Vehicles and Motorcycles; Transportation and Storage; Accommodation and Food Service Activities; Information and Communication; Financial and Insurance Activities; Real Estate Activities; Business Activities; Public Administration; Defence and Compulsory Social Security; Education; Human Health and Social Work Activities; and Other Services Activities.
4. **PDRB menurut pengeluaran** mengalami perubahan klasifikasi dimana pengeluaran konsumsi Lembaga Non Profit yang Melayani Rumah Tangga (LNPR) yang sebelumnya termasuk bagian dari
4. **GRDP by expenditure classification** changes where consumption expenditure Non-profit Institutions Serving Households (NPISH) previously included as part of household consumption expenditure is taken out

pengeluaran konsumsi rumah tangga menjadi komponen terpisah. Sehingga klasifikasi PDRB menurut pengeluaran dirinci menjadi 7 komponen yaitu komponen pengeluaran konsumsi rumah tangga, pengeluaran konsumsi LNPR, pengeluaran konsumsi pemerintah, pembentukan modal tetap bruto, perubahan inventori, ekspor barang dan jasa, dan impor barang dan jasa.

*into separate component. So that, GRDP by type of expenditures is classified into: household consumption expenditure, NPISH consumption expenditure, government consumption expenditure, gross fixed capital formation, changes in inventories, exports of goods and services, and imports of goods and services.*

5. **Pembentukan Modal Tetap Bruto (PMTB)** mencakup pengadaan, pembuatan, dan pembelian barang modal. Barang modal dimaksud adalah barang-barang yang digunakan untuk proses produksi, tahan lama atau yang mempunyai umur pemakaian lebih dari satu tahun seperti bangunan, mesin-mesin dan alat angkut. Termasuk pula di sini perbaikan besar (berat) yang sifatnya memperpanjang umur atau mengubah bentuk atau kapasitas barang modal tersebut. Pengeluaran barang modal untuk keperluan militer juga dicakup sebagai PMTB. Klasifikasi komponen PMTB dibagi menjadi 6 sub-komponen yaitu Konstruksi; Mesin dan Peralatan; Kendaraan; Peralatan Lainnya; Cultivated Biological Resources (CBR); dan Produk Kekayaan Intelektual.
5. **Gross Fixed Capital Formation (GFCF)** includes procurement, manufacture, and the purchase of capital goods. Capital goods are goods which are used for the production process, durable or have a service life of more than one year such as buildings, machinery, and transportation equipment. Including here: huge improvement that are to extend the life or changing the shape or the capacity of the capital goods. Capital expenditures for military purposes are also covered as GFCF. GFCF component are classified into six sub-components: Construction; Machinery and Equipment; vehicle; Other equipment; Cultivated Biological Resources (CBR); and Intellectual Property Product.

6. **Ekspor** barang dan jasa merupakan transaksi perdagangan barang dan jasa dari penduduk (residen) ke bukan penduduk (nonresiden). Impor barang dan jasa adalah transaksi perdagangan dari bukan penduduk ke penduduk. Ekspor atau impor barang terjadi pada saat terjadi perubahan hak kepemilikan barang antara penduduk dengan bukan penduduk (dengan atau tanpa perpindahan fisik barang tersebut). Pada PDB dengan tahun dasar 2010, ekspor dan impor barang dirinci menjadi nonmigas dan migas.
7. **Produk Domestik Regional Bruto (PDRB) maupun agregat turunannya** disajikan dalam 2 (dua) versi penilaian, yaitu atas dasar “harga berlaku” dan atas dasar “harga konstan”. Disebut sebagai harga berlaku karena seluruh agregat dinilai dengan menggunakan harga pada tahun berjalan, sedangkan harga konstan penilaiannya didasarkan kepada harga satu tahun dasar tertentu, dalam publikasi ini digunakan harga tahun 2010.
8. **Laju pertumbuhan PDRB** diperoleh dari perhitungan PDRB atas dasar harga konstan. Diperoleh dengan cara mengurangi nilai PDRB pada tahun ke- $n$  terhadap nilai pada tahun ke- $n-1$  (tahun sebelumnya), dibagi dengan nilai pada tahun ke- $n-1$ , dikalikan
6. *Exports of goods and services consist of transactions of goods and services from residents to non-residents. Imports of goods and services consist of transaction of goods and services from non-residents to residents. Exports and imports of goods occur when there are changes in ownership of goods between residents and non-residents (with or without physical movements of goods across frontiers). On the GDP at 2010 basic year, exports and imports of goods specified into non oil and gas and oil and gas.*
7. *GRDP and its aggregations are presented in two forms: at current market prices and at constant base year market prices. In presenting current market prices, all aggregates are valued at current market prices, while base year constant market prices are shown by valuing all aggregates at fixed base year prices. Year of 2010 is used as the base year in this publication.*
8. *Growth rate of Gross Regional Domestic Product is derived from GRDP at constant market prices. It is obtained by subtracting the value of GRDP year  $n$  with the value of GRDP year  $n-1$ , divided by the value of GDP year  $n-1$  then multiplied by 100*

dengan 100 persen. Laju pertumbuhan menunjukkan perkembangan agregat pendapatan dari satu waktu tertentu terhadap waktu sebelumnya.

*percent. The growth rate of GRDP explains the income growth during the given period.*

<https://bartimkab.bps.go.id>



**ULASAN**

**DESCRIPTION**

**11.1 PDRB MENURUT LAPANGAN USAHA**

**11.1 GROSS REGIONAL DOMESTIC PRODUCT BY INDUSTRY**

Produk Domestik Regional Bruto (PDRB) Menurut Lapangan Usaha Atas Dasar Harga Berlaku (ADHB) tahun 2018 sebesar 7.043,1 miliar rupiah meningkat 11,44 persen dibandingkan tahun 2017. Dari PDRB ADHB dapat dilihat besarnya masing-masing Lapangan Usaha dalam menyumbang perkeekonomian Barito Timur. Lapangan Usaha yang berkontribusi tinggi dalam perkeekonomian Barito Timur antara lain sektor Pertambangan dan Penggalian (37,69 persen), Pertanian, Kehutanan, dan Perikanan (17,37 persen), dan Konstruksi (7,90 persen).

*Gross Domestic Regional Product (GDRP) by Industrial Origin based on Current Price in 2017 was 6.320,0 billion rupiahs. It has increased 12,30% compared by 2016. GRDP at Current Market can describes how much contribution of each Industry into the Regional Economic in Barito Timur. Industry that given high contribution into Barito Timur Economic are Mining and Quarrying Agriculture (37.69 percent) Agriculture, Forestry, and Fisheries (17.37 percent); and Construction (7.90 percent).*

PDRB Atas Dasar Harga Konstan (ADHK) 2010 Tahun 2018 sebesar 5.054,20 miliar rupiah meningkat sebesar 5,74 persen dibandingkan tahun 2017. Peningkatan ini menunjukkan besarnya tingkat Pertumbuhan Ekonomi dalam mengukur keberhasilan pembangunan Ekonomi Daerah. Lapangan Usaha dengan laju pertumbuhan tertinggi antara lain Jasa

*GRDP at 2010 Constant Price in 2018 was 5,054.20 billion rupiahs. It has increased 5.74 percent compared by 2017. This Increasement describes the Real Growth Economic rate of the Regional Economic development. Industrial origin with higher Growth Rate are Information and Communication (8.42 percent), Financial and Insurance Activities (8.20 percent);*

Informasi dan Komunikasi (8,42 persen); Jasa Keuangan dan Asuransi (8,20 persen); dan Perdagangan Besar dan Eceran, Reparasi Mobil dan Sepeda Motor (8,17 persen).

PDRB Per Kapita ADHB dan ADHK selama 2013–2018 terus mengalami peningkatan. PDRB perkapita tahun 2018 ADHB sebesar 57,0 juta rupiah dengan tingkat pertumbuhan 8,49 persen. Sedangkan PDRB perkapita tahun 2018 ADHK sebesar 40,9 juta rupiah dengan tingkat pertumbuhan 2,92 persen.

### 12.2. PDRB MENURUT PENGELUARAN

Produk Domestik Regional Bruto (PDRB) Menurut Pengeluaran Atas Dasar Harga Berlaku (ADHB) maupun Atas Dasar Harga Konstan (ADHK) tahun 2018 bernilai sama dengan PDRB menurut Lapangan Usaha. Produk yang dikonsumsi di wilayah domestic Barito Timur sebagian besar untuk Investasi Fisik (40,24 persen); diikuti Konsumsi Akhir Rumah Tangga (36,43 persen); Konsumsi Pemerintah (13,32 persen); dan Konsumsi Lembaga Non Profit Rumah Tangga (0,74 persen).

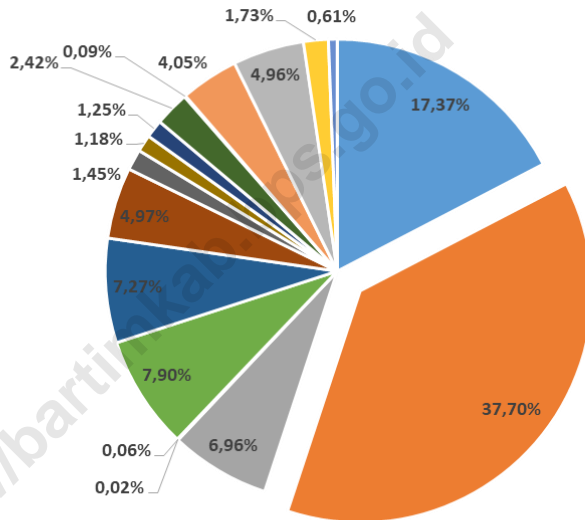
*and Wholesale and Retail Trade, Car and Motorcycle Repair (8.17 percent).*

*GRDP Per Capita at Current and Constant Market Price always increase in 2013–2018. GRDP Per Capita at Current Price in 2017 was 57.0 million rupiahs. It has increased 8.49 percent. GRDP Per Capita at Constant Market Price in 2018 was 40.9 million rupiahs with growth rate was 2.92 percent.*

### 12.2. GRDP BY EXPENDITURE

*Gross Regional Domestic Product (GRDP) by Expenditure at Current Prices (ADHB) and at Constant Price (ADHK) in 2018 is equal to GRDP by Business Line. The products consumed in the domestic area of Barito Timur are mostly for Physical Investment (40.24 percent); followed by Household End Consumption (36.43 percent); Government Consumption (13.32 percent); and Consumption of Non-Profit Household Institution (0,74 percent).*

**Gambar 11.1** Distribusi Persentase Produk Domestik Regional Bruto Atas Dasar Harga Berlaku Menurut Lapangan Usaha di Kabupaten Barito Timur (Persen), 2018  
*Figure* Percentage Distribution of Gross Regional Domestic Product at Current Market Price by Industry in Barito Timur Regency (Percent), 2018



- Pertanian, Kehutanan, dan Perikanan
- Industri Pengolahan
- Pengadaan Air, Pengelolaan Sampah, Limbah, dan Daur Ulang
- Perdagangan Besar dan Eceran; Reparasi Mobil dan Sepeda Motor
- Penyediaan Akomodasi dan Makan Minum
- Jasa Keuangan dan Asuransi
- Jasa Perusahaan
- Jasa Pendidikan
- Jasa lainnya
- Pertambangan dan Penggalian
- Pengadaan Listrik dan Gas
- Konstruksi
- Transportasi dan Pergudangan
- Informasi dan Komunikasi
- Real Estat
- Administrasi Pemerintahan, Pertahanan dan Jaminan Sosial Wajib
- Jasa Kesehatan dan Kegiatan Sosial

Sumber/Source: Diolah dari Hasil Sensus, Survei, dan Berbagai Sumber Lainnya/Processed from Various Census, Survey, and Other Sources



<https://bartimkab.bps.go.id>



### 11.1 PRODUK DOMESTIK REGIONAL BRUTO MENURUT LAPANGAN USAHA/ GROSS REGIONAL DOMESTIC PRODUCT BY INDUSTRY

**Tabel 11.1.1 Produk Domestik Regional Bruto Atas Dasar Harga Berlaku Menurut Lapangan Usaha di Kabupaten Barito Timur (Milyar Rupiah), 2014–2018**

*Gross Regional Domestic Product at Current Market Prices by Industry in Barito Timur Regency (Billion Rupiahs), 2014–2018*

Lapangan Usaha/ Industrial Origin		2014	2015	2016	2017 <sup>x</sup>	2018 <sup>**</sup>
(1)		(2)	(3)	(4)	(5)	(6)
1.	Pertanian, Kehutanan, dan Perikanan / <i>Agriculture, Forestry, and Fishing</i>	941,7	1.010,2	1.070,7	1.170,8	1.223,6
2.	Pertambangan dan Penggalian / <i>Mining and Quarrying</i>	2.048,0	1.997,2	2.104,9	2.340,1	2.654,5
3.	Industri Pengolahan / <i>Manufacturing</i>	287,9	336,7	397,2	463,4	490,3
4.	Pengadaan Listrik dan Gas / <i>Electricity and Gas</i>	0,7	1,0	1,2	1,5	1,7
5.	Pengadaan Air, Pengelolaan Sampah, Limbah, dan Daur Ulang / <i>Water supply, Sewerage, Waste Management and Remediation Activities</i>	2,7	3,1	3,7	3,9	4,5
6.	Konstruksi / <i>Construction</i>	311,6	374,5	444,8	505,2	556,3
7.	Perdagangan Besar dan Eceran; Reparasi Mobil dan Sepeda Motor / <i>Wholesale and Retail Trade; Repair of Motor Vehicles and Motorcycles</i>	280,2	330,8	384,2	439,4	511,9
8.	Transportasi dan Pergudangan / <i>Transportation and Storage</i>	188,7	220,8	258,2	299,5	350,1

Lanjutan Tabel/Continued Table 11.1.1

	Lapangan Usaha/ Industrial Origin	2014	2015	2016	2017 <sup>x</sup>	2018 <sup>**</sup>
	(1)	(2)	(3)	(4)	(5)	(6)
9.	Penyediaan Akomodasi dan Makan Minum / <i>Accommodation and Food Service Activities</i>	56,9	66,6	78,6	90,7	102,3
10.	Informasi dan Komunikasi / <i>Information and Communication</i>	47,6	54,9	64,4	73,3	83,0
11.	Jasa Keuangan dan Asuransi / <i>Financial and Insurance Activities</i>	52,9	60,2	69,0	78,0	88,0
12.	Real Estat / <i>Real Estate Activities</i>	101,8	113,4	128,8	149,2	170,5
13.	Jasa Perusahaan / <i>Business Activities</i>	3,6	4,1	4,6	5,5	6,3
14.	Administrasi Pemerintahan, Pertahanan dan Jaminan Sosial Wajib / <i>Public Administration and Defence; Compulsory Social Security</i>	167,9	192,2	220,4	249,3	285,3
15.	Jasa Pendidikan/ <i>Education</i>	188,6	226,5	271,4	305,7	349,5
16.	Jasa Kesehatan dan Kegiatan Sosial / <i>Human Health and Social Work Activities</i>	65,2	77,8	92,5	104,6	121,9
17.	Jasa lainnya / <i>Other Services Activities</i>	24,3	28,9	32,9	38,3	43,3
<b>Produk Domestik Regional Bruto/ Gross Regional Domestic Product</b>		<b>4.770,2</b>	<b>5.099,0</b>	<b>5.627,6</b>	<b>6.318,3</b>	<b>7.043,1</b>

Sumber/Source: Diolah dari Hasil Sensus, Survei, dan Berbagai Sumber Lainnya/Processed from Various Census, Survey, and Other Sources

\*)Angka Sementara/Preliminary Figure

\*\*\*)Angka Sangat Sementara/Very Preliminary Figure

**Tabel 11.1.2 Produk Domestik Regional Bruto Atas Dasar Harga Konstan 2010 Menurut Lapangan Usaha di Kabupaten Barito Timur (Milyar Rupiah), 2014–2018**

*Gross Regional Domestic Product at Constant 2010 Market Prices by Industry in Barito Timur Regency (Billion Rupiahs), 2014–2018*

<b>Lapangan Usaha/ Industrial Origin</b>	<b>2014</b>	<b>2015</b>	<b>2016</b>	<b>2017<sup>x</sup></b>	<b>2018</b>
(1)	(2)	(3)	(4)	(5)	(6)
1. Pertanian, Kehutanan, dan Perikanan/ <i>Agriculture, Forestry, and Fishing</i>	791,08	838,77	871,60	927,52	968,49
2. Pertambangan dan Penggalian/ <i>Mining and Quarrying</i>	1.854,99	1.875,46	1.939,92	2.024,58	2.137,42
3. Industri Pengolahan/ <i>Manufacturing</i>	224,27	246,00	269,99	291,06	307,53
4. Pengadaan Listrik dan Gas/ <i>Electricity and Gas</i>	0,77	0,90	0,95	1,05	1,13
5. Pengadaan Air, Pengelolaan Sampah, Limbah, dan Daur Ulang / <i>Water supply, Sewerage, Waste Management and Remediation Activities</i>	1,84	2,02	2,19	2,22	2,39
6. Konstruksi / <i>Construction</i>	252,23	283,43	308,54	324,54	334,27
7. Perdagangan Besar dan Eceran; Reparasi Mobil dan Sepeda Motor / <i>Wholesale and Retail Trade; Repair of Motor Vehicles and Motorcycles</i>	216,40	239,78	261,22	284,72	307,99
8. Transportasi dan Pergudangan / <i>Transportation and Storage</i>	156,84	169,72	185,78	200,29	216,31

Lanjutan Tabel/Continued Table 11.1.2

	Lapangan Usaha/ Industrial Origin	2014	2015	2016	2017 <sup>x</sup>	2018
	(1)	(2)	(3)	(4)	(5)	(6)
9.	Penyediaan Akomodasi dan Makan Minum/ <i>Accommodation and Food Service Activities</i>	43,08	47,21	51,40	55,50	60,01
10.	Informasi dan Komunikasi/ <i>Information and Communication</i>	46,29	51,82	56,92	62,24	67,48
11.	Jasa Keuangan dan Asuransi/ <i>Financial and Insurance Activities</i>	44,02	48,62	53,54	57,73	62,47
12.	Real Estat/ <i>Real Estate Activities</i>	77,17	80,99	84,58	91,98	97,37
13.	Jasa Perusahaan/ <i>Business Activities</i>	2,80	2,97	3,13	3,38	3,65
14.	Administrasi Pemerintahan, Pertahanan dan Jaminan Sosial Wajib/ <i>Public Administration and Defence; Compulsory Social Security</i>	126,61	137,42	146,61	155,67	166,89
15.	Jasa Pendidikan/ <i>Education</i>	155,36	170,88	187,88	204,48	221,09
16.	Jasa Kesehatan dan Kegiatan Sosial/ <i>Human Health and Social Work Activities</i>	53,06	58,89	64,18	69,18	74,65
17.	Jasa lainnya/ <i>Other Services Activities</i>	18,35	19,98	21,56	23,43	25,06
<b>Produk Domestik Regional Bruto/</b> <i>Gross Regional Domestic Product</i>		<b>4 065,16</b>	<b>4 274,84</b>	<b>4 509,97</b>	<b>4 779,59</b>	<b>5 054,20</b>

Sumber/Source: Diolah dari Hasil Sensus, Survei, dan Berbagai Sumber Lainnya/Processed from Various Census, Survey, and Other Sources

\*)Angka Sementara/Preliminary Figure

\*\*)Angka Sangat Sementara/Very Preliminary Figure

**Tabel 11.1.3 Distribusi Persentase Produk Domestik Regional Bruto Atas Dasar Harga Berlaku Menurut Lapangan Usaha di Kabupaten Barito Timur (Persen), 2014–2018**

*Percentage Distribution of Gross Regional Domestic Product at Current Market Price by Industry in Barito Timur Regency (Percent), 2014–2018*

Lapangan Usaha/ Industrial Origin		2014	2015	2016	2017 <sup>x</sup>	2018
(1)		(2)	(3)	(4)	(5)	(6)
1.	Pertanian, Kehutanan, dan Perikanan / <i>Agriculture, Forestry, and Fishing</i>	19,74	19,81	19,03	18,53	17,37
2.	Pertambangan dan Penggalian / <i>Mining and Quarrying</i>	42,93	39,17	37,40	37,04	37,69
3.	Industri Pengolahan / <i>Manufacturing</i>	6,04	6,60	7,06	7,33	6,96
4.	Pengadaan Listrik dan Gas / <i>Electricity and Gas</i>	0,01	0,02	0,02	0,02	0,02
5.	Pengadaan Air, Pengelolaan Sampah, Limbah, dan Daur Ulang / <i>Water supply, Sewerage, Waste Management and Remediation Activities</i>	0,06	0,06	0,07	0,06	0,06
6.	Konstruksi / <i>Construction</i>	6,53	7,35	7,90	8,00	7,90
7.	Perdagangan Besar dan Eceran; Reparasi Mobil dan Sepeda Motor / <i>Wholesale and Retail Trade; Repair of Motor Vehicles and Motorcycles</i>	5,87	6,49	6,83	6,95	7,27
8.	Transportasi dan Pergudangan / <i>Transportation and Storage</i>	3,96	4,33	4,59	4,74	4,97

Lanjutan Tabel/Continued Table 11.1.3

Lapangan Usaha/ Industrial Origin		2014	2015	2016	2017 <sup>x</sup>	2018 <sup>xx</sup>
(1)		(2)	(3)	(4)	(5)	(6)
9.	Penyediaan Akomodasi dan Makan Minum / <i>Accommodation and Food Service Activities</i>	1,19	1,31	1,40	1,44	1,45
10.	Informasi dan Komunikasi / <i>Information and Communication</i>	1,00	1,08	1,14	1,16	1,18
11.	Jasa Keuangan dan Asuransi/ <i>Financial and Insurance Activities</i>	1,11	1,18	1,23	1,23	1,25
12.	Real Estat / <i>Real Estate Activities</i>	2,13	2,22	2,29	2,36	2,42
13.	Jasa Perusahaan / <i>Business Activities</i>	0,08	0,08	0,08	0,09	0,09
14.	Administrasi Pemerintahan, Pertahanan dan Jaminan Sosial Wajib / <i>Public Administration and Defence; Compulsory Social Security</i>	3,52	3,77	3,92	3,95	4,05
15.	Jasa Pendidikan / <i>Education</i>	3,95	4,44	4,82	4,84	4,96
16.	Jasa Kesehatan dan Kegiatan Sosial / <i>Human Health and Social Work Activities</i>	1,37	1,53	1,64	1,66	1,73
17.	Jasa lainnya / <i>Other Services Activities</i>	0,51	0,57	0,58	0,61	0,61
<b>Produk Domestik Regional Bruto/ Gross Regional Domestic Product</b>		<b>100,00</b>	<b>100,00</b>	<b>100,00</b>	<b>100,00</b>	<b>100,00</b>

Sumber/Source: Diolah dari Hasil Sensus, Survei, dan Berbagai Sumber Lainnya/Processed from Various Census, Survey, and Other Sources

\*)Angka Sementara/Preliminary Figure

\*\*)Angka Sangat Sementara/Very Preliminary Figure



**Tabel 11.1.4 Laju Pertumbuhan Produk Domestik Regional Bruto Atas Dasar Harga Konstan 2010 Menurut Lapangan Usaha di Kabupaten Barito Timur (Persen), 2014–2018**

*Growth Rate of Gross Regional Domestic Product at Constant 2010 Market Price by Industry in Barito Timur Regency (Percent), 2014–2018*

Lapangan Usaha/ Industrial Origin		2014	2015	2016	2017*	2018**
(1)		(2)	(3)	(4)	(5)	(6)
1.	Pertanian, Kehutanan, dan Perikanan / <i>Agriculture, Forestry, and Fishing</i>	1,35	6,03	3,91	6,42	4,42
2.	Pertambangan dan Penggalian / <i>Mining and Quarrying</i>	5,43	1,10	3,44	4,36	5,57
3.	Industri Pengolahan / <i>Manufacturing</i>	8,38	9,69	9,75	7,81	5,66
4.	Pengadaan Listrik dan Gas / <i>Electricity and Gas</i>	8,94	16,89	6,38	9,58	7,82
5.	Pengadaan Air, Pengelolaan Sampah, Limbah, dan Daur Ulang / <i>Water supply, Sewerage, Waste Management and Remediation Activities</i>	5,64	9,84	8,74	1,28	7,84
6.	Konstruksi / <i>Construction</i>	10,08	12,37	8,86	5,18	3,00
7.	Perdagangan Besar dan Eceran; Reparasi Mobil dan Sepeda Motor / <i>Wholesale and Retail Trade; Repair of Motor Vehicles and Motorcycles</i>	7,93	10,81	8,94	9,00	8,17
8.	Transportasi dan Pergudangan / <i>Transportation and Storage</i>	8,33	8,21	9,46	7,81	8,00

Lanjutan Tabel/Continued Table 11.1.4

Lapangan Usaha/ Industrial Origin		2014	2015	2016	2017 <sup>x</sup>	2018 <sup>xx</sup>
(1)	(2)	(3)	(4)	(5)	(6)	
9.	Penyediaan Akomodasi dan Makan Minum / <i>Accommodation and Food Service Activities</i>	8,87	9,57	8,87	7,99	8,13
10.	Informasi dan Komunikasi / <i>Information and Communication</i>	9,54	11,96	9,83	9,35	8,42
11.	Jasa Keuangan dan Asuransi/ <i>Financial and Insurance Activities</i>	7,86	10,46	10,12	7,83	8,20
12.	Real Estat / <i>Real Estate Activities</i>	4,69	4,95	4,44	8,74	5,86
13.	Jasa Perusahaan / <i>Business Activities</i>	4,48	5,89	5,43	8,20	7,84
14.	Administrasi Pemerintahan, Pertahanan dan Jaminan Sosial Wajib / <i>Public Administration and Defence; Compulsory Social Security</i>	2,90	8,53	6,69	6,18	7,21
15.	Jasa Pendidikan / <i>Education</i>	4,36	9,98	9,95	8,84	8,12
16.	Jasa Kesehatan dan Kegiatan Sosial / <i>Human Health and Social Work Activities</i>	4,98	10,98	8,98	7,79	7,91
17.	Jasa lainnya / <i>Other Services Activities</i>	5,83	8,89	7,91	8,70	6,93
<b>Produk Domestik Regional Bruto/ Gross Regional Domestic Product</b>		<b>5,25</b>	<b>5,16</b>	<b>5,50</b>	<b>5,98</b>	<b>5,75</b>

Sumber/Source: Diolah dari Hasil Sensus, Survei, dan Berbagai Sumber Lainnya/Processed from Various Census, Survey, and Other Sources

\*)Angka Sementara/Preliminary Figure

\*\*)Angka Sangat Sementara/Very Preliminary Figure

**Tabel 11.1.5 Indeks Harga Implisit Produk Domestik Regional Bruto Menurut Lapangan Usaha di Kabupaten Barito Timur (2010=100), 2014–2018**

*Implicit Price Index of Gross Regional Domestic Product by Industry in Barito Timur Regency (2010=100), 2014–2018*

	Lapangan Usaha/ Industrial Origin	2014	2015	2016	2017*	2018**
	(1)	(2)	(3)	(4)	(5)	(6)
1.	Pertanian, Kehutanan, dan Perikanan / <i>Agriculture, Forestry, and Fishing</i>	119,04	120,44	122,85	126,23	126,34
2.	Pertambangan dan Penggalian / <i>Mining and Quarrying</i>	110,41	106,49	108,50	115,58	124,19
3.	Industri Pengolahan / <i>Manufacturing</i>	128,37	136,89	147,13	159,21	159,44
4.	Pengadaan Listrik dan Gas / <i>Electricity and Gas</i>	87,23	116,65	126,61	142,99	153,12
5.	Pengadaan Air, Pengelolaan Sampah, Limbah, dan Daur Ulang / <i>Water supply, Sewerage, Waste Management and Remediation Activities</i>	145,59	156,18	168,59	176,74	187,51
6.	Konstruksi / <i>Construction</i>	123,53	132,15	144,17	155,66	166,43
7.	Perdagangan Besar dan Eceran; Reparasi Mobil dan Sepeda Motor / <i>Wholesale and Retail Trade; Repair of Motor Vehicles and Motorcycles</i>	129,47	137,95	147,08	154,31	166,23
8.	Transportasi dan Pergudangan / <i>Transportation and Storage</i>	120,34	130,07	138,98	149,56	161,86

Lanjutan Tabel/Continued Table 11.1.5

	Lapangan Usaha/ Industrial Origin	2014	2015	2016	2017*	2018**
	(1)	(2)	(3)	(4)	(5)	(6)
9.	Penyediaan Akomodasi dan Makan Minum / <i>Accommodation and Food Service Activities</i>	132,07	141,13	152,98	163,40	170,41
10.	Informasi dan Komunikasi / <i>Information and Communication</i>	102,74	105,86	113,19	117,75	122,98
11.	Jasa Keuangan dan Asuransi / <i>Financial and Insurance Activities</i>	120,16	123,79	128,90	135,10	140,89
12.	Real Estat / <i>Real Estate Activities</i>	131,89	140,01	152,29	162,25	175,15
13.	Jasa Perusahaan / <i>Business Activities</i>	128,79	139,09	148,58	162,10	171,90
14.	Administrasi Pemerintahan, Pertahanan dan Jaminan Sosial Wajib / <i>Public Administration and Defence; Compulsory Social Security</i>	132,64	139,87	150,36	160,12	170,94
15.	Jasa Pendidikan / <i>Education</i>	121,37	132,57	144,47	149,52	158,09
16.	Jasa Kesehatan dan Kegiatan Sosial / <i>Human Health and Social Work Activities</i>	122,84	132,11	144,07	151,19	163,33
17.	Jasa lainnya / <i>Other Services Activities</i>	132,53	144,77	152,54	163,28	172,87
<b>Produk Domestik Regional Bruto/ Gross Regional Domestic Product</b>		<b>117,34</b>	<b>119,28</b>	<b>124,78</b>	<b>132,19</b>	<b>139,35</b>

Sumber/Source: Diolah dari Hasil Sensus, Survei, dan Berbagai Sumber Lainnya/Processed from Various Census, Survey, and Other Sources

\*)Angka Sementara/Preliminary Figure

\*\*)Angka Sangat Sementara/Very Preliminary Figure

**Tabel 11.1.6 Laju Implisit Produk Domestik Regional Bruto Menurut Lapangan Usaha di Kabupaten Barito Timur (Persen), 2014–2018**

*Implicit Growth Rate of Gross Regional Domestic Product by Industry in Barito Timur Regency (Percent), 2014–2018*

	Lapangan Usaha/ Industrial Origin	2014	2015	2016	2017*	2018**
	(1)	(2)	(3)	(4)	(5)	(6)
1.	Pertanian, Kehutanan, dan Perikanan / <i>Agriculture, Forestry, and Fishing</i>	4,70	1,17	2,00	2,75	0,09
2.	Pertambangan dan Penggalian / <i>Mining and Quarrying</i>	-2,97	-3,55	1,89	6,52	7,45
3.	Industri Pengolahan / <i>Manufacturing</i>	7,84	6,63	7,48	8,21	0,15
4.	Pengadaan Listrik dan Gas / <i>Electricity and Gas</i>	3,97	33,72	8,54	12,94	7,09
5.	Pengadaan Air, Pengelolaan Sampah, Limbah, dan Daur Ulang / <i>Water supply, Sewerage, Waste Management and Remediation Activities</i>	11,01	7,28	7,94	4,84	6,09
6.	Konstruksi / <i>Construction</i>	7,28	6,98	9,09	7,97	6,92
7.	Perdagangan Besar dan Eceran; Reparasi Mobil dan Sepeda Motor / <i>Wholesale and Retail Trade; Repair of Motor Vehicles and Motorcycles</i>	9,60	6,55	6,62	4,92	7,72
8.	Transportasi dan Pergudangan / <i>Transportation and Storage</i>	8,29	8,09	6,85	7,61	8,22

Lanjutan Tabel/Continued Table 11.1.6

	Lapangan Usaha/ Industrial Origin	2014	2015	2016	2017*	2018**
	(1)	(2)	(3)	(4)	(5)	(6)
9.	Penyediaan Akomodasi dan Makan Minum / <i>Accommodation and Food Service Activities</i>	6,79	6,86	8,40	6,81	4,29
10.	Informasi dan Komunikasi / <i>Information and Communication</i>	0,98	3,03	6,92	4,03	4,45
11.	Jasa Keuangan dan Asuransi / <i>Financial and Insurance Activities</i>	2,31	3,02	4,13	4,81	4,29
12.	Real Estat / <i>Real Estate Activities</i>	8,21	6,16	8,77	6,54	7,95
13.	Jasa Perusahaan / <i>Business Activities</i>	5,73	8,00	6,82	9,10	6,05
14.	Administrasi Pemerintahan, Pertahanan dan Jaminan Sosial Wajib / <i>Public Administration and Defence; Compulsory Social Security</i>	5,22	5,45	7,50	6,49	6,76
15.	Jasa Pendidikan / <i>Education</i>	2,11	9,23	8,97	3,50	5,73
16.	Jasa Kesehatan dan Kegiatan Sosial / <i>Human Health and Social Work Activities</i>	8,41	7,54	9,05	4,95	8,03
17.	Jasa lainnya / <i>Other Services Activities</i>	5,02	9,24	5,37	7,04	5,87
<b>Produk Domestik Regional Bruto/ Gross Regional Domestic Product</b>		<b>1,98</b>	<b>1,65</b>	<b>4,61</b>	<b>5,94</b>	<b>5,42</b>

Sumber/Source: Diolah dari Hasil Sensus, Survei, dan Berbagai Sumber Lainnya/Processed from Various Census, Survey, and Other Sources

\*)Angka Sementara/Preliminary Figure

\*\*)Angka Sangat Sementara/Very Preliminary Figure

**Tabel 11.1.7 PDRB Perkapita Atas Dasar Harga Berlaku dan Harga Konstan 2010 di Kabupaten Barito Timur (Juta Rupiah), 2013–2018**  
*GRDP Percapita at Current and Constant 2010 Market Price in Barito Timur Regency (Million Rupiahs), 2013–2018*

Tahun Year	Atas Dasar Harga Berlaku At Current Price (Juta Rp)	Persentase Kenaikan Percentage of Growth (%)	Atas Dasar Harga Konstan 2010 At 2010 Constant Price (Juta Rp)	Persentase Kenaikan Percentage of Growth (%)
(1)	(2)	(3)	(4)	(5)
2013	41,4	5,51	36,0	3,49
2014	43,2	4,29	36,8	2,26
2015	44,8	3,84	37,6	2,15
2016	48,1	7,30	38,6	2,57
2017*	52,5	9,18	39,7	3,06
2018**	57,0	8,49	40,9	2,92

Sumber/Source: Diolah dari Hasil Sensus, Survei, dan Berbagai Sumber Lainnya/Processed from Various Census, Survey, and Other Sources

\*)Angka Sementara/Preliminary Figure

\*\*)Angka Sangat Sementara/Very Preliminary Figure

**11.2 PRODUK DOMESTIK REGIONAL BRUTO MENURUT PENGELUARAN/  
GROSS REGIONAL DOMESTIC PRODUCT BY EXPENDITURE**

**Tabel 11.2.1 Produk Domestik Regional Bruto Atas Dasar Harga Berlaku Menurut Pengeluaran di Kabupaten Barito Timur (Milyar Rupiah), 2014–2018**

*Gross Regional Domestic Product at Current Market Prices by Expenditure in Barito Timur Regency (Billion Rupiahs), 2014–2018*

Jenis Pengeluaran Type of Expenditure	2014	2015	2016	2017*	2018**
(1)	(2)	(3)	(4)	(5)	(6)
Pengeluaran Konsumsi Rumah Tangga/ Household Consumption Expenditure	1 721,18	1 905,29	2 121,95	2 375,00	2 565,92
Pengeluaran Konsumsi LNPRT/ NPISH Consumption Expenditure	33,41	38,95	41,44	44,31	52,27
Pengeluaran Konsumsi Pemerintah / Government Consumption Expenditure	646,88	750,32	787,89	875,54	938,04
Pembentukan Modal Tetap Bruto / Gross Fixed Capital Formation	2 000,53	2 215,87	2 475,36	2 645,33	2 834,30
Perubahan Inventori / Changes in Inventories	174,79	190,33	183,13	252,38	236,26
Ekspor Luar Negeri / Foreign Export	4 026,76	4 062,84	4 313,84	4 704,62	5 242,85
<b>Dikurangi</b> Impor Luar Negeri / <b>Less</b> Foreign Import	3 833,36	4 064,58	4 295,97	4 578,87	4 826,48
<b>Produk Domestik Regional Bruto/ Gross Regional Domestic Bruto</b>	<b>4 770,20</b>	<b>5 099,03</b>	<b>5 627,64</b>	<b>6 318,31</b>	<b>7 043,15</b>

Sumber/Source: Diolah dari Hasil Sensus, Survei, dan Berbagai Sumber Lainnya/Processed from Various Census, Survey, and Other Sources

\*)Angka Sementara/Preliminary Figure

\*\*)Angka Sangat Sementara/Very Preliminary Figure



**Tabel 11.2.2 Produk Domestik Regional Bruto Atas Dasar Harga Konstan 2010 Menurut Pengeluaran di Kabupaten Barito Timur (Miliar Rupiah), 2014–2018**

*Gross Regional Domestic Product at 2010 Constant Market Prices by Expenditure in Barito Timur Regency (Billion Rupiahs), 2014–2018*

Jenis Pengeluaran <i>Type of Expenditure</i>	2014	2015	2016	2017*	2018**
(1)	(2)	(3)	(4)	(5)	(6)
Pengeluaran Konsumsi Rumah Tangga/ <i>Household Consumption Expenditure</i>	1 388,08	1 448,20	1 529,64	1 613,89	1 703,92
Pengeluaran Konsumsi LNPRT/ <i>NPISH Consumption Expenditure</i>	27,09	29,68	30,22	31,83	35,74
Pengeluaran Konsumsi Pemerintah / <i>Government Consumption Expenditure</i>	495,88	543,95	549,50	572,25	604,23
Pembentukan Modal Tetap Bruto/ <i>Gross Fixed Capital Formation</i>	1 532,80	1 626,71	1 710,21	1 750,77	1 819,03
Perubahan Inventori / <i>Changes in Inventories</i>	108,10	188,87	179,31	178,65	178,84
Ekspor Luar Negeri / <i>Foreign Export</i>	3 722,33	3 758,78	3 870,08	4 042,19	4 182,54
<u>Dikurangi</u> Impor Luar Negeri / <u>Less</u> <i>Foreign Import</i>	3 209,11	3 321,35	3 358,99	3 409,99	3 470,10
<b>Produk Domestik Regional Bruto/ <i>Gross Regional Domestic Bruto</i></b>	<b>4 065,16</b>	<b>4 274,84</b>	<b>4 509,97</b>	<b>4 779,59</b>	<b>5 054,20</b>

Sumber/Source: Diolah dari Hasil Sensus, Survei, dan Berbagai Sumber Lainnya/Processed from Various Census, Survey, and Other Sources

\*)Angka Sementara/Preliminary Figure

\*\*)Angka Sangat Sementara/Very Preliminary Figure

# BAB 12

## PERBANDINGAN ANTAR KABUPATEN/KOTA

INTERREGENCY COMPARISON





## PENJELASAN TEKNIS

## TECHNICAL NOTES

1. **Sumber data** yang digunakan dalam bab ini berasal dari Badan Pusat Statistik Republik Indonesia (BPS-RI).
  2. **Indeks Harga Konsumen (IHK)** yang merupakan indikator inflasi di Indonesia. Sejak Januari 2014 IHK dihitung berdasarkan Survei Biaya Hidup (SBH) di 82 kota tahun 2012 yang mencakup sekitar 225–462 komoditas.
  3. **Produk Domestik Regional Bruto (PDRB)** pada tingkat regional (kabupaten) menggambarkan kemampuan suatu wilayah untuk menciptakan output (nilai tambah) pada suatu waktu tertentu. Untuk menyusun PDRB digunakan dua pendekatan yaitu Lapangan Usaha dan Pengeluaran. PDRB dari sisi lapangan usaha merupakan penjumlahan seluruh komponen nilai tambah bruto yang mampu diciptakan oleh sektor-sektor ekonomi atas berbagai aktivitas produksinya. Sementara dari sisi penggunaan menjelaskan tentang penggunaan dari nilai tambah tersebut.
  4. **Penduduk miskin** adalah penduduk yang memiliki rata-rata pengeluaran perkapita per bulan di bawah Garis Kemiskinan.
1. **Source of data** used in this chapter comes from the BPS Statistics Indonesia (BPS-RI).
  2. **Consumer Price Index (CPI)** is the indicator of inflation in Indonesia. Since January 2014, the CPI has been developed from the 2012 Cost of Living Survey (CLS) of 82 cities which is covering 225–462 commodities.
  3. **The basic measure of the value added** arising from economic is known as Gross Regional Domestic Product (GRDP) at the regional level (regency). To compile these statistics, two approaches have been used, i.e. “production approach” and “expenditure approach”. The first approach is to measure value added produced by various kinds of economic activities, while the second approach is to measure final uses of the country’s output. In other words, GRDP is the sum of total value added produced by all economic industries (activities) and the way of using it.
  4. **A person** whose expenditure per capita per month is below the poverty line is considered to be poor.

5. **Indeks Pembangunan Manusia (IPM)** adalah ukuran ringkas rata-rata capaian/keberhasilan dimensi utama pembangunan manusia yaitu: umur panjang dan hidup sehat; mempunyai pengetahuan; dan memiliki standar hidup yang layak.
5. *The Human Development Index (HDI) is a summary measure of average in key dimension of human development: a long and healthy life; being knowledgeable; and have decent standard of living.*

**ULASAN**

**DESCRIPTION**

Kabupaten Barito Timur dengan luas wilayah 3.834 km<sup>2</sup> merupakan Kabupaten dengan luas terkecil ke-3 di Provinsi Kalimantan Tengah setelah Kota Palangkaraya dan Kabupaten Sukamara. Penduduk Barito Timur tahun 2018 menempati urutan ke-10 penduduk terbanyak dibawah kabupaten Barito Utara dan Pulang Pisau dengan jumlah penduduk 126.557 jiwa.

*Barito Timur Regency with total area 3.834 Km<sup>2</sup> is the 3th smallest area in Kalimantan Tengah Province after Palangkaraya Municipality and Sukamara Regency. Total population of Barito Timur in 2018 was 126,557 peoples which has got the 10<sup>th</sup> potition regency with the largest population in Kalimantan Tengah Province after Barito Utara and Pulang Pisau Regency.*

Berdasarkan laju pertumbuhan ekonomi riil. Barito Timur tahun 2018 memiliki laju terendah ke-4 dibandingkan kabupaten/kota lainnya di Kalimantan Tengah yakni sebesar 5,75 persen. Dimana laju pertumbuhan Provinsi Kalimantan Tengah tahun 2018 mencapai 5,64 persen.

*According to Economic Growth Rate, Barito Timur in 2018 was 5,75 percent is 4<sup>th</sup> lowest than the other Regency/ Municipality in Kalimantan Tengah Province. While the growth rate of Kalimantan Tengah Province in 2018 was 5.64 percent.*

Jumlah penduduk miskin di Kabupaten Barito Timur tahun 2018 sebanyak 8,05 ribu jiwa, menurun dibanding tahun 2017 yang mencapai 8,56 ribu jiwa. Namun demikian bila dilihat berdasarkan Indeks Pembangunan Manusia (IPM), IPM Barito Timur tahun 2018 sebesar 70,82 menduduki urutan ke-3 di Provinsi Kalimantan Tengah setelah Kota Palangka Raya dan Kabupaten Kotawaringin Barat.

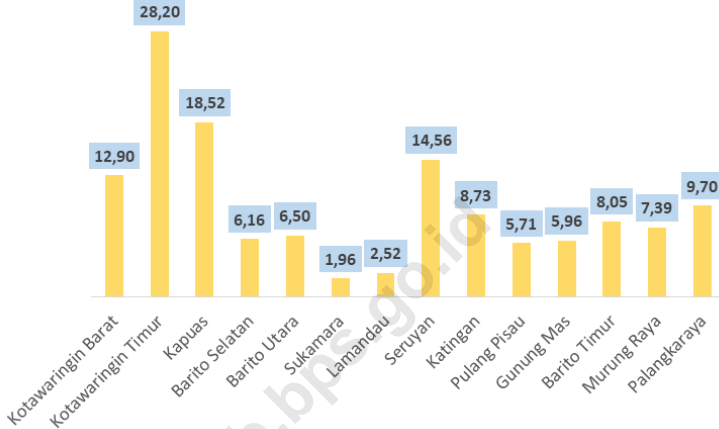
*The number of poor people in Barito Timur Regency in 2018 is 8.05 thousand people, decreasing compared to 2017 which reached 8.56 thousand people. However, according to Human Development Index (HDI), Barito Timur in 2018 was 70,82 which has got 3<sup>rd</sup> position in Kalimantan Tengah Province after Palangka Raya Municipality dan Kotawaringin Barat Regency.*



**Gambar 12.1** Jumlah Penduduk Miskin Menurut Kabupaten/Kota di Provinsi Kalimantan Tengah (000), 2018

Figure

*Number of Poor Population by Regency/Municipality in Kalimantan Tengah Province (000), 2018*

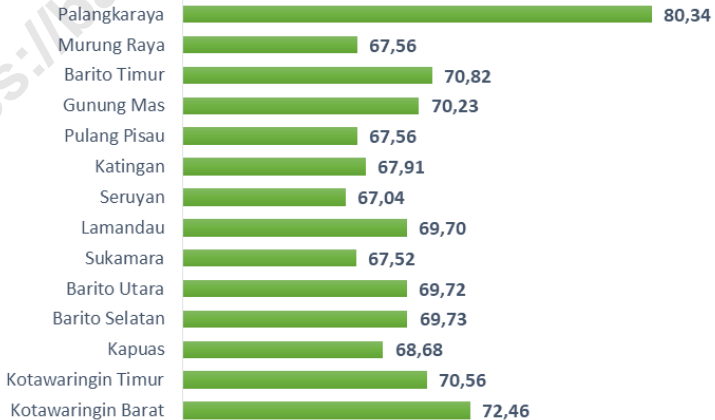


Sumber/Source: Survei Sosial Ekonomi Nasional Maret 2018/2018 March *National Socio Economic Survey*

**Gambar 12.2** Indeks Pembangunan Manusia (IPM) Menurut Kabupaten/Kota di Provinsi Kalimantan Tengah, 2018

Figure

*Human Development Index (HDI) by Regency/Municipality in Kalimantan Tengah, 2018*



Sumber/Source: Survei Sosial Ekonomi Nasional Maret 2018/2018 March *National Socio Economic Survey*





**Tabel 12.1 Luas Wilayah dan Ibukota Menurut Kabupaten/Kota di Provinsi Kalimantan Tengah, 2018**

*Wide Area and Name of Regional Capital by Regency/Municipality in Kalimantan Tengah Province, 2018*

Kabupaten/Kota <i>Regency/Municipality</i>	Luas Wilayah <i>Wide Area</i>	Ibukota <i>Capital</i>
(1)	(2)	(3)
1. Kotawaringin Barat	10 759,00	Pangkalan Bun
2. Kotawaringin Timur	16 796,00	Sampit
3. Kapuas	14 999,00	Kuala Kapuas
4. Barito Selatan	8 830,00	Buntok
5. Barito Utara	8 300,00	Muara Teweh
6. Sukamara	3 827,00	Sukamara
7. Lamandau	6 414,00	Nanga Bulik
8. Seruyan	16 404,00	Kuala Pembuang
9. Katingan	17 500,00	Kasongan
10. Pulang Pisau	8 997,00	Pulang Pisau
11. Gunung Mas	10 804,00	Kuala Kurun
<b>12. Barito Timur</b>	<b>3 834,00</b>	<b>Tamiang Layang</b>
13. Murung Raya	23 700,00	Puruk Cahu
14. Palangkaraya	2 400	Palangka Raya
<b>KALIMANTAN TENGAH</b>	<b>153 564,50</b>	

Sumber/Source: Badan Pusat Statistik Provinsi Kalimantan Tengah/Central Bureau of Statistics of Kalimantan Tengah Province

**Tabel 12.2 Jumlah Penduduk Menurut Kabupaten/Kota di Provinsi Kalimantan Tengah, 2014–2018**

*Number of Population by Regency/Municipality in Kalimantan Tengah Province, 2014–2018*

<b>Kabupaten/Kota</b> <i>Regency/Municipality</i>	<b>2014</b>	<b>2015</b>	<b>2016</b>	<b>2017</b>	<b>2018</b>
(1)	(2)	(3)	(4)	(5)	(6)
1. Kotawaringin Barat	269 629	278 141	286 714	295 349	304 082
2. Kotawaringin Timur	416 151	426 176	436 276	446 094	456 409
3. Kapuas	344 955	348 049	351 043	353 844	356 382
4. Barito Selatan	130 609	131 987	133 304	134 543	135 736
5. Barito Utara	126 494	127 479	128 400	129 287	130 019
6. Sukamara	53 190	55 321	57 504	59 775	62 044
7. Lamandau	71 798	73 975	76 160	78 341	80 512
8. Seruyan	167 621	174 859	182 307	189 975	197 839
9. Katingan	157 654	160 305	162 837	165 306	167 706
10. Pulang Pisau	124 015	124 845	125 484	126 181	126 657
11. Gunung Mas	107 467	109 947	112 484	115 054	117 457
<b>12. Barito Timur</b>	<b>110 446</b>	<b>113 696</b>	<b>116 946</b>	<b>120 254</b>	<b>126 557</b>
13. Murung Raya	107 724	110 390	112 976	115 604	118 197
14. Palangkaraya	252 105	259 865	267 757	275 667	283 612
<b>KALIMANTAN TENGAH</b>	<b>2 439 858</b>	<b>2 495 035</b>	<b>2 550 192</b>	<b>2 605 274</b>	<b>2 660 209</b>

Sumber/Source: Proyeksi Penduduk Kabupaten/Kota Provinsi Kalimantan Tengah Tahun 2010 - 2020/ *Regency/Municipality Population Projection Kalimantan Tengah Province 2010–2020*

**Tabel 12.3** Jumlah Keluarga Menurut Kabupaten dan Klasifikasi Keluarga Menurut Kabupaten/Kota di Provinsi Kalimantan Tengah, 2018

*Number of Households by Regency/Municipality and Household Classification in Kalimantan Tengah Province, 2018*

Kabupaten/ Kota <i>Regency/ Municipality</i>	Keluarga Pra Sejahtera <i>Pre- Prosperous Family</i>	Keluarga Sejahtera <i>Prosperous Family</i>		Jumlah <i>Total</i>
		I	II	
(1)	(2)	(3)	(4)	(5)
<b>Kabupaten/ Regency</b>				
1. Kotawaringin Barat	4 235	15 379	27 303	46 917
2. Kotawaringin Timur	4 884	33 834	41 272	79 990
3. K a p u a s	4 379	37 143	40 298	81 820
4. Barito Selatan	2 252	15 898	18 619	36 769
5. Barito Utara	1 686	13 800	18 274	33 760
6. Sukamara	2 106	14 235	17 268	33 609
7. Lamandau	1 198	7 250	9 641	18 089
8. Seruyan	454	3 990	5 629	10 073
9. Katingan	998	6 604	12 027	19 629
10. Pulang Pisau	1 408	8 180	11 591	21 179
11. Gunung Mas	1 904	13 380	15 022	30 306
12. Barito Timur	945	6 672	8 722	16 339
13. Murung Raya	1 715	11 329	13 165	26 209
<b>Kota/ Municipality</b>				
14. Palangka Raya	2 896	21 421	23 623	47 940
<b>Kalimantan Tengah</b>	<b>31 060</b>	<b>209 115</b>	<b>262 454</b>	<b>502 629</b>

Sumber/Source: BKKBN Provinsi Kalimantan Tengah /National Family Planning Coordinating Board of Kalimantan Tengah Province

**Tabel 12.4 Laju Pertumbuhan Produk Domestik Regional Bruto Atas Dasar Harga Konstan 2010 Menurut Kabupaten/Kota di Provinsi Kalimantan Tengah, 2014–2018**

*Growth Rate of Gross Domestic Regional Product at Constant 2010 Market Prices by Regency/Municipality in Kalimantan Tengah Province, 2014–2018*

<b>Kabupaten/Kota</b> <i>Regency/Municipality</i>	<b>2014</b>	<b>2015</b>	<b>2016</b>	<b>2017*</b>	<b>2018**</b>
(1)	(2)	(3)	(4)	(5)	(6)
1. Kotawaringin Barat	6,90	7,32	5,85	6,88	6,46
2. Kotawaringin Timur	7,37	7,66	7,93	7,99	7,01
3. Kapuas	7,00	7,27	7,29	7,62	7,01
4. Barito Selatan	5,31	5,54	5,62	5,84	5,64
5. Barito Utara	4,20	5,29	5,48	6,01	5,95
6. Sukamara	6,05	6,01	6,18	6,27	6,15
7. Lamandau	6,98	6,76	6,70	6,68	6,87
8. Seruyan	5,31	5,17	5,02	5,15	5,25
9. Katingan	6,55	6,53	6,54	6,56	6,59
10. Pulang Pisau	7,23	7,71	6,06	5,86	5,94
11. Gunung Mas	6,41	6,96	7,00	6,93	6,91
<b>12. Barito Timur</b>	<b>5,25</b>	<b>5,16</b>	<b>5,50</b>	<b>5,98</b>	5,75
13. Murung Raya	5,85	6,88	5,71	5,82	5,61
14. Palangkaraya	6,96	7,19	6,92	6,96	7,12
<b>KALIMANTAN TENGAH</b>	<b>6,21</b>	<b>7,01</b>	<b>6,36</b>	<b>6,74</b>	<b>5,64</b>

Sumber/Source: Diolah dari Hasil Sensus, Survei, dan Berbagai Sumber Lainnya/Processed from Various Census, Survey, and Other Sources

\* )Angka Sementara/Preliminary Figure

\*\* )Angka Sangat Sementara/Very Preliminary Figure

**Tabel 12.5** Laju Inflasi Bulanan Provinsi Kalimantan Tengah, 2015–2018  
**Table** Monthly Inflation Rate of Central Kalimantan Tengah Province, 2015–2018

Bulan/ Month	2015			2016		
	Palangka Raya	Sampit	Kalimantan Tengah	Palangka Raya	Sampit	Kalimantan Tengah
(1)	(2)	(3)	(4)	(5)	(6)	(7)
Januari	0,79	0,61	0,73	0,17	0,70	0,36
Februari	-0,70	-0,70	-0,70	-0,41	-0,44	-0,42
Maret	-0,25	0,27	-0,06	-0,04	-0,34	-0,15
April	0,08	0,52	0,23	-0,29	-0,46	-0,35
Mei	1,05	0,44	0,83	0,02	0,42	0,17
Juni	0,96	0,91	0,94	0,91	0,65	0,81
Juli	0,94	0,89	0,92	0,20	0,49	0,30
Agustus	-0,67	0,42	-0,28	0,12	0,56	0,27
September	-0,34	0,04	-0,20	0,11	-0,46	-0,09
Oktober	0,55	0,34	0,47	-0,34	-0,63	-0,44
November	0,85	0,51	0,73	0,18	0,67	0,35
Desember	0,88	1,34	1,05	1,28	1,30	1,29

**Lanjutan Tabel/Continued Table 12.5**

Bulan Month	2017			2018	
	Palangka Raya	Sampit	Kalimantan Tengah	Palangka Raya	Sampit
(1)	(8)	(9)	(10)	(11)	(12)
Januari	0,85	0,91	0,87	0.69	0.31
Februari	0,27	0,27	0,27	0.14	0.04
Maret	0,39	0,92	0,58	0.31	0.37
April	0,21	0,12	0,18	0.63	0.29
Mei	0,53	0,02	0,34	0.70	0.26
Juni	1,02	0,79	0,94	1.82	1.14
Juli	-0,39	0,57	-0,05	-0.06	0.04
Agustus	0,12	-1,09	-0,32	0.27	-0.13
September	-0,24	-0,28	-0,26	-0.10	0.02
Oktober	-0,46	0,13	-0,25	0.15	0.21
November	0,11	0,29	0,18	-0.16	0.02
Desember	0,67	0,61	0,65	1.47	1.07

Sumber/Source: Survei Harga Konsumen Badan Pusat Statistik Provinsi Kalimantan Tengah/  
Consumer Price Survey BPS - Statistics of Kalimantan Tengah Province

**Tabel 12.6** Indeks Harga Konsumen (IHK) Menurut Kabupaten/Kota di Provinsi Kalimantan Tengah, 2014–2018  
*Consumer Price Index (CPI) by Regency/Municipality in Kalimantan Tengah Province , 2014–2018*

Kabupaten/Kota Regency/Municipality	2014	2015	2016	2017	2018
(1)	(2)	(3)	(4)	(5)	(6)
Kotawaringin Timur (Sampit)	117,23	123,94	126,99	131,17	139,87
Palangkaraya	116,16	121,04	123,35	127,19	131,87

Sumber/Source: BPS Provinsi Kalimantan Tengah / BPS of Kalimantan Tengah Province

\*) Data dengan Tahun Dasar 2012 = 100



**Tabel 12.7 Jumlah Penduduk Miskin Menurut Kabupaten/Kota di Provinsi Kalimantan Tengah (000), 2014–2018**  
*Number of Poor Population by Regency/Municipality in Kalimantan Tengah Province (000), 2014–2018*

<b>Kabupaten/Kota</b> <i>Regency/Municipality</i>	<b>2014</b>	<b>2015</b>	<b>2016</b>	<b>2017</b>	<b>2018</b>
(1)	(2)	(3)	(4)	(5)	(6)
1. Kotawaringin Barat	14,33	14,01	14,11	13,27	12,90
2. Kotawaringin Timur	27,94	27,26	27,39	27,70	28,20
3. Kapuas	21,18	20,90	19,96	18,80	18,52
4. Barito Selatan	8,03	6,66	6,09	5,95	6,16
5. Barito Utara	7,45	7,53	6,90	6,72	6,50
6. Sukamara	2,30	2,37	2,12	1,99	1,96
7. Lamandau	3,37	2,90	2,88	2,74	2,52
8. Seruyan	14,21	14,92	14,57	14,04	14,56
9. Katingan	10,16	10,41	10,10	9,51	8,73
10. Pulang Pisau	6,65	7,04	6,88	6,54	5,71
11. Gunung Mas	7,24	6,75	6,55	6,67	5,96
<b>12. Barito Timur</b>	<b>9,52</b>	<b>9,51</b>	<b>8,88</b>	<b>8,56</b>	<b>8,05</b>
13. Murung Raya	6,76	7,20	7,10	6,75	7,39
14. Palangkaraya	9,68	10,25	9,96	9,91	9,7
<b>KALIMANTAN TENGAH</b>	<b>148,83</b>	<b>147,70</b>	<b>143,49</b>	<b>139,16</b>	<b>136,93</b>

Sumber/Source: Survei Sosial Ekonomi Nasional Maret 2018/2018 March *National Socio Economic Survey*

**Tabel 12.8** **Persentase Penduduk Miskin (P0) Menurut Kabupaten/Kota di Provinsi Kalimantan Tengah, 2014–2018**

*Percentage of Poor People (P0) by Regency/Municipality in Kalimantan Tengah Province (000), 2014–2018*

Kabupaten/Kota Regency/Municipality	2014	2015	2016	2017	2018
(1)	(2)	(3)	(4)	(5)	(6)
1. Kotawaringin Barat	5,27	5,07	4,96	4,52	4,27
2. Kotawaringin Timur	6,67	6,42	6,32	6,24	6,21
3. Kapuas	6,12	6,03	5,70	5,32	5,20
4. Barito Selatan	6,13	5,07	4,58	4,44	4,55
5. Barito Utara	5,88	5,93	5,38	5,21	5,00
6. Sukamara	4,29	4,32	3,73	3,36	3,19
7. Lamandau	4,66	3,95	3,80	3,52	3,15
8. Seruyan	8,39	8,50	8,08	7,46	7,43
9. Katingan	6,42	6,53	6,23	5,78	5,22
10. Pulang Pisau	5,35	5,65	5,49	5,19	4,51
11. Gunung Mas	6,70	6,17	5,85	5,83	5,10
<b>12. Barito Timur</b>	<b>8,55</b>	<b>8,41</b>	<b>7,64</b>	<b>7,17</b>	<b>6,56</b>
13. Murung Raya	6,24	6,57	6,32	5,88	6,28
14. Palangkaraya	3,81	3,91	3,75	3,62	3,47
<b>KALIMANTAN TENGAH</b>	<b>6,07</b>	<b>5,94</b>	<b>5,66</b>	<b>5,37</b>	<b>5,17</b>

Sumber/Source: Survei Sosial Ekonomi Nasional Maret 2018/2018 March *National Socio Economic Survey*

## INTERREGENCY COMPARISON

**Tabel 12.9** **Garis Kemiskinan Menurut Kabupaten/Kota di Provinsi Kalimantan Tengah (Rp/Kapita/Bulan), 2014–2018**  
*Poverty Line by Regency/Municipality in Kalimantan Tengah Province (Rp/Capita/Month), 2014–2018*

Kabupaten/Kota Regency/Municipality	2014	2015	2016	2017	2018
(1)	(2)	(3)	(4)	(5)	(6)
1. Kotawaringin Barat	279 080	293 436	319 064	338 230	334 337
2. Kotawaringin Timur	312 363	325 234	353 640	381 776	393 474
3. Kapuas	246 679	252 866	266 943	283 222	291 820
4. Barito Selatan	322 062	333 917	355 341	377 932	389 405
5. Barito Utara	385 348	408 241	420 100	446 807	450 936
6. Sukamara	362 337	384 739	418 026	427 101	442 086
7. Lamandau	328 293	350 294	380 888	409 912	411 088
8. Seruyan	338 969	357 090	387 592	415 798	428 539
9. Katingan	341 896	356 695	387 848	412 113	420 418
10. Pulang Pisau	308 323	314 673	335 165	347 878	349 978
11. Gunung Mas	341 141	356 866	365 198	388 415	388 964
<b>12. Barito Timur</b>	<b>401 513</b>	<b>415 710</b>	<b>442 068</b>	<b>467 091</b>	<b>478 510</b>
13. Murung Raya	364 994	378 062	402 682	421 903	442 639
14. Palangkaraya	299 328	307 796	324 082	345 417	353 853
<b>KALIMANTAN TENGAH</b>	<b>330 869</b>	<b>349 727</b>	<b>373 484</b>	<b>401 537</b>	<b>401 537</b>

Sumber/Source: Survei Sosial Ekonomi Nasional Maret 2018/2018 March *National Socio Economic Survey*

**Tabel 12.10** Indeks Pembangunan Manusia (IPM) Menurut Kabupaten/Kota di Provinsi Kalimantan Tengah, 2014–2018  
*Human Development Index (HDI) by Regency/Municipality in Kalimantan Tengah, 2014–2018*

Kabupaten/Kota Regency/Municipality	2014	2015	2016	2017	2018
(1)	(2)	(3)	(4)	(5)	(6)
1. Kotawaringin Barat	70,14	70,60	71,13	72,11	72,46
2. Kotawaringin Timur	68,45	68,61	69,42	70,17	70,56
3. Kapuas	65,29	66,07	66,98	68,04	68,68
4. Barito Selatan	66,61	68,27	69,00	69,25	69,73
5. Barito Utara	66,30	67,38	68,28	69,07	69,72
6. Sukamara	64,44	65,80	66,40	66,98	67,52
7. Lamandau	67,53	68,30	68,54	69,17	69,70
8. Seruyan	63,49	64,77	65,40	66,14	67,04
9. Katingan	65,79	66,81	67,41	67,56	67,91
10. Pulang Pisau	65,00	65,76	66,49	67,00	67,56
11. Gunung Mas	68,13	69,24	69,73	69,95	70,23
<b>12. Barito Timur</b>	<b>69,12</b>	<b>69,71</b>	<b>70,33</b>	<b>70,57</b>	<b>70,82</b>
13. Murung Raya	66,10	66,46	66,96	67,16	67,56
14. Palangkaraya	78,50	78,62	79,21	79,69	80,34
<b>KALIMANTAN TENGAH</b>	<b>67,77</b>	<b>68,53</b>	<b>69,13</b>	<b>69,79</b>	<b>70,42</b>

Sumber/Source: Survei Sosial Ekonomi Nasional Maret 2018/2018 March *National Socio Economic Survey*

**INTERREGENCY COMPARISON**

**Tabel 12.11** Indeks Kemahalan Konstruksi (IKK) Menurut Kabupaten/Kota di Provinsi Kalimantan Tengah, 2014–2017  
*Construction Cost Index by Regency/Municipality in Kalimantan Tengah, 2014–2017*

Kabupaten/Kota <i>Regency/Municipality</i>	2014	2015	2016	2017
(1)	(2)	(3)	(4)	(5)
1. Kotawaringin Barat	102,63	104,14	95,64	89,37
2. Kotawaringin Timur	112,10	104,20	103,86	94,33
3. Kapuas	101,33	98,72	94,64	87,27
4. Barito Selatan	112,69	98,17	100,20	98,09
5. Barito Utara	105,23	110,14	97,75	98,26
6. Sukamara	132,47	113,34	105,93	102,88
7. Lamandau	106,48	98,74	99,15	96,66
8. Seruyan	97,29	99,22	96,30	95,67
9. Katingan	106,83	110,21	99,73	94,19
10. Pulang Pisau	108,27	103,11	101,69	96,66
11. Gunung Mas	115,32	98,25	104,50	99,60
<b>12. Barito Timur</b>	<b>116,32</b>	<b>100,22</b>	<b>99,80</b>	<b>93,87</b>
13. Murung Raya	97,49	116,52	111,63	114,62
14. Palangkaraya	78,50	78,62	79,21	95,21
<b>KALIMANTAN TENGAH</b>	<b>100,29</b>	<b>110,99</b>	<b>106,95</b>	<b>97,47</b>

Sumber/Source: Survei Kemahalan Konstruksi BPS Kabupaten/Kota se-Kalimantan Tengah, 2011-2017 / *Construction Cost Index of BPS of Regency/Municipality in Kalimantan Tengah Province, 2011-2017*

**Tabel 12.12 Upah Minimum Regional Menurut Kabupaten/Kota di Provinsi Kalimantan Tengah (Rupiah), 2014–2018**  
*Regional Minimum Wage by Regency/Municipality in Kalimantan Tengah, 2014–2018*

Kabupaten/Kota Regency/Municipality	2014	2015	2016	2017	2018
(1)	(2)	(3)	(4)	(5)	(6)
1. Kotawaringin Barat	1 789 066	2 003 745	2 204 120	2 391 470	2 599 767
2. Kotawaringin Timur	1 817 424	2 008 254	2 168 914	2 347 849	2 552 347
3. Kapuas	1 741 210	1 916 000	2 100 000	2 273 250	2 471 250
4. Barito Selatan	1 895 132	2 198 353	2 352 238	2 546 298	2 768 081
5. Barito Utara	1 775 689	2 113 069	2 165 895	2 506 351	2 724 654
6. Sukamara	1 929 973	2 026 472	2 208 854	2 418 695	2 629 363
7. Lamandau	1 723 970	2 062 784	2 232 804	2 418 695	2 622 434
8. Seruyan	1 827 255	2 010 000	2 200 950	2 382 528	2 590 046
9. Katingan	1 723 970	1 896 367	2 108 996	2 282 988	2 481 836
10. Pulang Pisau	1 723 970	1 896 367	2 136 600	2 312 869	2 514 319
11. Gunung Mas	1 723 970	1 896 367	2 057 558	2 263 314	2 460 448
<b>12. Barito Timur</b>	<b>1 723 970</b>	<b>1 896 367</b>	<b>2 060 500</b>	<b>2 230 500</b>	<b>2 424 776</b>
13. Murung Raya	1 938 758	2 190 797	2 497 716	2 497 716	2 715 267
14. Palangkaraya	1 843 664	2 028 030	2 129 431	2 300 552	2 500 930
<b>KALIMANTAN TENGAH</b>	<b>1 723 970</b>	<b>1 896 367</b>	<b>2 057 558</b>	<b>2 227 307</b>	<b>2 421 305</b>

Sumber/Source: Dinas Tenaga Kerja dan Transmigrasi Provinsi Kalimantan Tengah/*Regional Office of The Manpower and Transmigration of Kalimantan Tengah Province*



Sensus  
Penduduk  
2020

# DATA

MENCERDASKAN BANGSA

— *Enlighten The Nation* —



**BADAN PUSAT STATISTIK  
KABUPATEN BARITO TIMUR**  
*BPS-Statistics of Barito Timur Regency*

Jalan Manunggal No. 13,  
Tamiang Layang 73611  
Telp: (0526)209 1436, Fax: (0526)209 1436  
Homepage: <http://bartimkab.bps.go.id> E-mail: [bps6212@bps.go.id](mailto:bps6212@bps.go.id)

ISSN 0215-6407



9 770215 640001