



# KOTA SINGKAWANG DALAM ANGKA

*Singkawang Municipality in Figures*

# 2019



**BADAN PUSAT STATISTIK  
KOTA SINGKAWANG**

**BPS - Statistics of Singkawang Municipality**



# KOTA SINGKAWANG DALAM ANGKA

*Singkawang Municipality in Figures*

# 2019

<https://singkawangkota.go.id>

# **Kota Singkawang Dalam Angka**

## ***Singkawang Municipality in Figures***

### **2019**

ISSN : 2622-3198

Katalog BPS/*BPS Catalogue* : 1102001.6172

Nomor Publikasi/*Publication Number* : 6172.1910

Ukuran Buku/*Book Size* : 14,80 cm x 21 cm

Jumlah Halaman/*Number of Pages* : lx + 526 Halaman/*Pages*

Naskah/*Manuscript* :

**Badan Pusat Statistik Kota Singkawang**

*BPS-Statistics of Singkawang Municipality*

Gambar Kulit/*Cover Designed by* :

**Badan Pusat Statistik Kota Singkawang**

*BPS-Statistics of Singkawang Municipality*

Gambar/*Figures* :

**Badan Pusat Statistik Kota Singkawang**

*BPS-Statistics of Singkawang Municipality*

Diterbitkan oleh/*Published by* :

© **BPS Kota Singkawang**/*BPS-Statistics of Singkawang Municipality*

Dicetak oleh/*Printed by* :

**CV. Anugerah Makmur**

**Dilarang mengumumkan, mendistribusikan, mengomunikasikan, dan/atau menggandakan sebagian atau seluruh isi buku ini untuk tujuan komersial tanpa izin tertulis dari Badan Pusat Statistik Kota Singkawang.**

*Prohibited to announce, distribute, communicate, and/or copy part or all of this book for commercial purpose without permission from BPS- Statistics of Singkawang Municipality*

## **TIM PENYUSUN**

### **Kota Singkawang Dalam Angka 2019**

**Pengarah:**

Firmansyah, SE., MM.

**Penanggung Jawab Umum:**

Firmansyah, SE., MM.

**Penanggung Jawab Teknis:**

Syafa'atun, S.Si., ME.

**Editor:**

Syafa'atun, S.Si., ME.

**Penulis & Pengolah Data:**

BPS Kota Singkawang

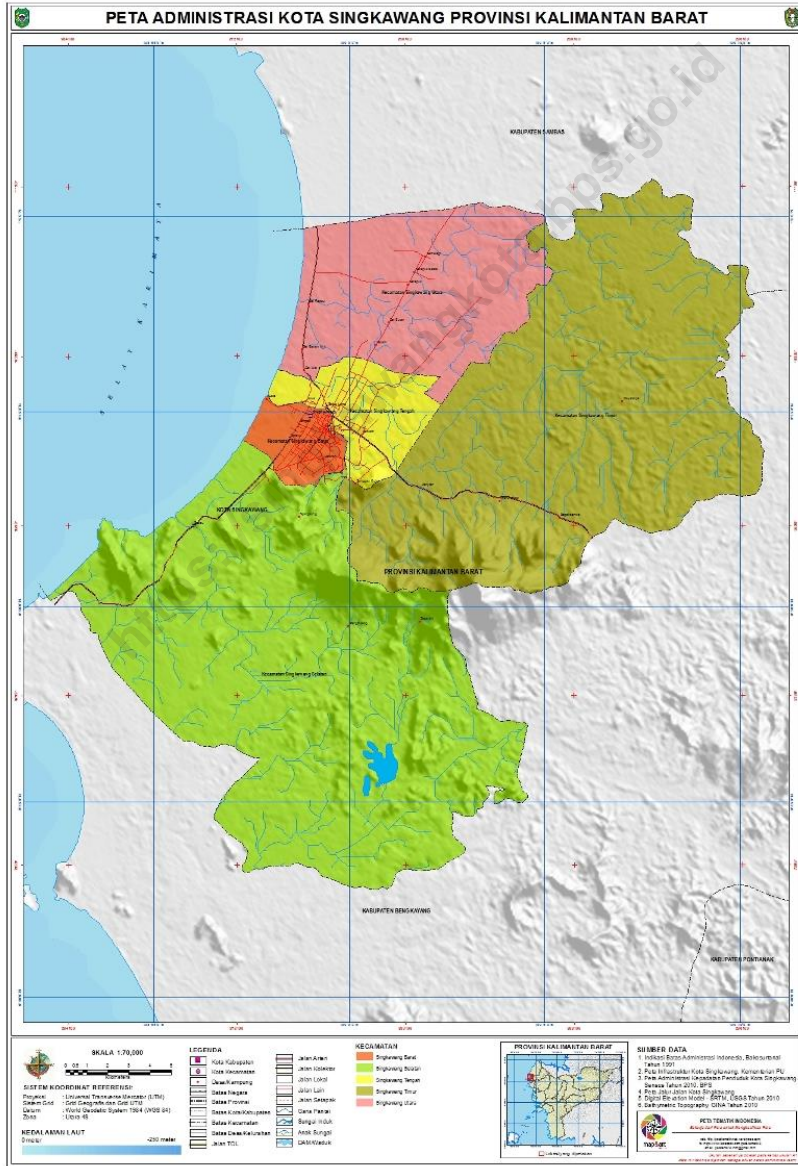
**Desain *Layout* & Infografis:**

Yostryan Chenata, SST.

Denisa Saraswati, SST.

# PETA WILAYAH KOTA SINGKAWANG

## MAP OF SINGKAWANG MUNICIPALITY



---

**KEPALA BPS KOTA SINGKAWANG**  
*CHIEF STATISTICIAN OF SINGKAWANG MUNICIPALITY*



**FIRMANSYAH, SE, MM.**

## KATA PENGANTAR

Kota Singkawang Dalam Angka adalah publikasi tahunan yang diterbitkan secara berkala oleh Badan Pusat Statistik Kota Singkawang.

Publikasi ini dimaksudkan untuk memberikan gambaran tentang perkembangan Kota Singkawang secara umum yang meliputi keadaan geografi, iklim, pemerintahan, penduduk, sosial, pertanian, perdagangan, transportasi dan komunikasi, pariwisata, keuangan, pengeluaran konsumsi, pendapatan regional dan perbandingan regional.

Data yang disajikan dalam publikasi ini tidak jauh berbeda dengan penerbitan tahun sebelumnya dan selalu diusahakan kontinuitas data. Dengan menyajikan beberapa tahun terakhir baik data yang dihimpun secara langsung (data primer) maupun data yang dikutip dari administrasi Instansi/Dinas/Lembaga Pemerintah maupun swasta (data sekunder). Dalam publikasi ini ada beberapa tabel yang menyajikan data tahun lalu, karena tidak tersedianya data tahun terakhir. Untuk ini diperlukan bantuan Instansi/Dinas/Lembaga Pemerintah maupun swasta agar tetap tersedianya informasi dari berbagai bidang.

Dalam kesempatan ini kami ucapkan terima kasih kepada Pemerintah Daerah Kota Singkawang dan semua pihak yang telah membantu terbitnya publikasi ini. Saran dan tanggapan dari konsumen data sangat diharapkan guna perbaikan publikasi ini tahun berikutnya.

Singkawang, Agustus 2019  
Kepala Badan Pusat Statistik  
Kota Singkawang



**FIRMANSYAH, SE, MM**

## PREFACE

*Singkawang Municipality in Figures is an annual publication of BPS-Statistics Office of Singkawang Municipality.*

*This publication is provided to describe about geography, climate, government administration, population, social, agriculture, trade, transportation and communication, tourism, finance, expenditure consumption, regional income and regional comparison in Singkawang Municipality.*

*The data which is expressed in this publication not much different from the previous version and it always preserved the data continuity from before some year ago, the primary data and secondary data. There are also some tables presented by last year status, this was caused by this year the data is not provided. Therefore, participation awareness is needed from the relevant Government and private institution to keep the data/information available in every section.*

*In this opportunity, we sincerely appreciate the local Government of Singkawang Municipality and all of the participants for the cooperative effort to help completing this publication. Critics and suggestions are welcome for the improvement of the next publications.*

Singkawang, August 2019  
Chief Statistician  
of Singkawang Municipality,



**FIRMANSYAH, SE, MM**



## DAFTAR ISI

### LIST OF CONTENTS

	<b>Halaman</b> <i>Page</i>
Peta Wilayah Kota Singkawang <i>Map of Singkawang Municipality</i> .....	v
Foto Kepala BPS Kota Singkawang <i>Chief Statistician of Singkawang Municipality's Figure</i> .....	vii
Kata Pengantar <i>Preface</i> .....	ix
Daftar Isi <i>Contents</i> .....	xi
Daftar Tabel <i>List of Table</i> .....	xiii
Daftar Gambar <i>List of Picture</i> .....	li
Penjelasan Umum <i>Explanatory Notes</i> .....	lv
Bab 1. Geografi dan Iklim <i>Geography and Climate</i> .....	1
Bab 2. Pemerintahan <i>Government</i> .....	23
Bab 3. Penduduk dan Angkatan Kerja <i>Population and Employment</i> .....	83
Bab 4. Sosial <i>Social</i> .....	117
Bab 5. Pertanian <i>Agriculture</i> .....	239
Bab 6. Industri dan Energi <i>Industry and Energy</i> .....	313

Bab 7. Perdagangan	
<i>Trade</i> .....	339
Bab 8. Transportasi dan Komunikasi	
<i>Transportation and Communication</i> .....	353
Bab 9. Hotel dan Pariwisata	
<i>Hotel and Tourism</i> .....	383
Bab 10. Keuangan dan Harga	
<i>Finance and Prices</i> .....	407
Bab 11. Konsumsi	
<i>Consumption</i> .....	459
Bab 12. Pendapatan Regional	
<i>Regional Income</i> .....	477
Bab 13. Perbandingan Regional	
<i>Regional Comparison</i> .....	499

## DAFTAR TABEL

## LIST OF TABLE

Nomor Number	Judul Caption	Halaman Page
1.	<b>Geografi / Geographical</b>	
1.1.1.	Luas Daerah dan Jumlah Pulau Menurut Kecamatan <i>Total Area and Number of Islands by Sub District.....</i>	9
1.1.2.	Batas Administrasi Kota Singkawang Menurut Kecamatan <i>Administration Borders of Singkawang Municipality by District.....</i>	10
1.2.1.	Letak Geografi Kota Singkawang Menurut Garis Lintang dan Bujur <i>Geographical Location of Singkawang Municipality by Latitude and Longitude.....</i>	11
1.2.2.	Jarak Dari Ibukota Kecamatan Ke Ibukota Kabupaten Di Kota Singkawang (Km) <i>Distance Between Subdistrict Capital And Regency Capital In Singkawang Municipality (Km).....</i>	12
1.2.3.	Tinggi Wilayah Di Atas Permukaan Laut (Dpl) Menurut Kecamatan Di Kota Singkawang <i>Height Above Mean Sea Level (Amsl) By Subdistrict In Singkawang Municipality.....</i>	13
1.2.4.	Luas Wilayah Kota Singkawang Menurut Jenis Tanah <i>Total Area Of Singkawang Municipality By Type Of Soil.....</i>	14
1.2.5.	Luas Wilayah Kota Singkawang Menurut Jenis Wilayah <i>Total Area Of Singkawang Municipality By Type Of Region.</i>	15
1.2.6.	Luas Wilayah Kota Singkawang Menurut Tergenang Dan Tidak Tergenang <i>Total Area Of Singkawang Municipality By Flooding And Unflooding.....</i>	16
1.2.7.	Luas Wilayah Kota Singkawang Menurut Tekstur Tanah <i>Total Area Of Singkawang Municipality By Type Of Soiled Texture.....</i>	17
1.2.8.	Luas Wilayah Kota Singkawang Menurut Kelas Lereng <i>Total Area Of Singkawang Municipality By Hillside Level...</i>	18

1.2.9	Penggunaan Tanah Menurut Kecamatan Di Kota Singkawang <i>Land Utilization By District In Singkawang Municipality.....</i>	19
1.3.1	Jumlah Curah Hujan Dan Hari Hujan Menurut Bulan Di Kota Singkawang <i>Amount Of Precipitation And Number Of Rainy Days By Month In Singkawang Municipality, 2018.....</i>	21
1.3.2	Rata-Rata Lembab Nisbi, Penyinaran Matahari Di Kota Singkawang Dan Temperatur Udara Di Kota Singkawang <i>Average Relativity Moisture, Duration Of Sunshine And Air Temperature In Singkawang Municipality, 2018.....</i>	22
<b>2.</b>	<b>Pemerintahan / Government</b>	
2.1.1	Jumlah Kelurahan Menurut Kecamatan, 2019 <i>Number of Kelurahan by Sub District, 2019.....</i>	33
2.1.2	Nama-Nama Walikota Yang Pernah/Masih Menjabat Di Kota Singkawang <i>Names of Last and Current Regent in Singkawang Municipality.....</i>	34
2.2.1	Jumlah Pegawai Negeri Sipil Menurut Jabatan dan Jenis Kelamin, 2017 dan 2018 <i>Number of Civil Servants by Occupation and Sex, 2017 and 2018.....</i>	35
2.2.2	Jumlah Pegawai Negeri Sipil Menurut Tingkat Pendidikan dan Jenis Kelamin, 2017 dan 2018 <i>Number of Civil Servants by Education and Sex, 2017 and 2018.....</i>	36
2.2.3	Jumlah Pegawai Negeri Sipil Menurut Tingkat Kepangkatan dan Jenis Kelamin, 2017 dan 2018 <i>Number of Civil Servants by Hierarchy and Sex, 2017 and 2018.....</i>	37
2.2.4	Nama-Nama Ketua DPRD Yang Pernah/Masih Menjabat Di Kota Singkawang <i>Names of Last and Current Assembly Regent in Singkawang Municipality.....</i>	38

2.2.5	Nama-Nama Pimpinan DPRD, Fraksi dan Komisi DPRD Kota Singkawang Periode 2014-2019 <i>Names of Parliament, Fraction, and Committee Leaders at Singkawang Municipality Assembly in 2014-2019.....</i>	39
2.2.6	Banyaknya Anggota DPRD Kota Singkawang Menurut Fraksi Dan Pendidikan Yang Ditamatkan Periode 2015-2019 <i>Number of Singkawang Regent Assembly Member by Fraction And Education Attainment In 2015-2019 Period.....</i>	41
2.2.7	Banyaknya Anggota DPRD Kota Singkawang Menurut Fraksi Dan Jenis Kelamin Periode 2015-2019 <i>Number Of Singkawang Regent Assembly Members By Fraction And Sex In 2015 -2019 Period.....</i>	42
2.2.8	Banyaknya Produk DPRD Kota Singkawang Menurut Jenis Produk Tahun 2013-2018 <i>Number of DPRD Product by Product Type In 2013-2018</i>	43
2.2.9	Jumlah Pemilih Dan Tempat Pemungutan Suara Pemilu Legislatif Tahun 2014 Dirinci Menurut Kecamatan <i>Number Of Elector And Voting Place Of Legislative General Election 2014 By Districts In Singkawang Municipality.....</i>	44
2.2.10	Jumlah Suara Sah Yang Diperoleh Organisasi Peserta Pemilu Legislatif Tahun 2014 Dirinci Menurut Kecamatan Di Kota Singkawang <i>Number Of Valid Vote in Legislative General Election 2014 Participant By Districts In Singkawang Municipality.....</i>	45
2.2.11	Jumlah Pemilih Dan Tempat Pemungutan Suara Pemilu Presiden Dan Wakil Presiden Tahun 2014 Dirinci Menurut Kecamatan <i>Number Of Elector And Voting Place and Elector President And Vice President 2014 By Districts .....</i>	46
2.2.12	Jumlah Surat Suara Sah Dan Tidak Sah Pemilu Presiden Dan Wakil Presiden Tahun 2014 Dirinci Menurut Kecamatan <i>Number Of Valid Vote And Invalid Vote of Elector President And Vice President 2014 By Districts .....</i>	47

2.2.13	Jumlah Suara Yang Diperoleh Peserta Pemilu Presiden Dan Wakil Presiden Tahun 2014 Dirinci Menurut Pasangan Calon <i>Number Of Vote In President General Election 2014 Obtained By Candidate Couple .....</i>	48
2.2.14	Jumlah Pemilih Dan Tempat Pemungutan Suara Pemilu Gubernur Dan Wakil Gubernur Kalimantan Barat Tahun 2018 Dirinci Menurut Kecamatan <i>Number Of Elector And Voting Place Governor And Vice Governor General Election Kalimantan Barat 2018 By Districts .....</i>	49
2.2.15	Jumlah Surat Suara Sah Dan Tidak Sah Pemilu Gubernur Dan Wakil Gubernur Kalimantan Barat 2018 Dirinci Menurut Kecamatan <i>Number Of Valid Vote and Invalid Vote Governor and Vice Governor General Election Kalimantan Barat 2018 by Districts .....</i>	50
2.2.16	Jumlah Suara Yang Diperoleh Peserta Pemilu Gubernur Dan Wakil Gubernur Kalimantan Barat Tahun 2018 Dirinci Menurut Pasangan Calon <i>Number of Vote in Governor and Vice Governor General Election Kalimantan Barat 2018 by Candidate Couple .....</i>	51
2.2.17	Jumlah Pemilih Dan Tempat Pemungutan Suara Pemilu Walikota Dan Wakil Walikota Kota Singkawang Tahun 2017 Dirinci Menurut Kecamatan <i>Number Of Elector And Voting Place The Regent And Vice Regent General Election Of Singkawang, 2017 By Districts .....</i>	52
2.2.18	Jumlah Surat Suara Sah Dan Tidak Sah Pemilu Walikota Dan Wakil Walikota Kota Singkawang Tahun 2017 Dirinci Menurut Kecamatan <i>Number of Valid Vote and Invalid Vote The Regent and Vice Regent General Election of Singkawang, 2017 by Districts .....</i>	53
2.2.19	Jumlah Suara Yang Diperoleh Peserta Pemilu Walikota Dan Wakil Walikota Kota Singkawang Tahun 2017 Dirinci Menurut Pasangan Calon <i>Number of Vote Obtained by The Regent and Vice Regent General Election of Singkawang, 2017 by Candidate Couple.....</i>	54

2.3.1	Banyaknya Desa/Kelurahan Di Kota Singkawang <i>Number Of Villages/Wards In Singkawang Municipality, 2018</i> .....	55
2.4.1	Jumlah Peserta JKN - KIS Di Kota Singkawang Menurut Jenis Kepesertaan, 2018 <i>Members Of Social Health Insurance by Groups In Singkawang Municipality, 2018</i> .....	56
2.4.2	Jumlah Peserta JKN - KIS Di Kota Singkawang Menurut Kapitasi, 2018 <i>Members Of Social Health Insurance by Capitation In Singkawang Municipality, 2018</i> .....	58
2.5.1	Banyaknya Pegawai Negeri Sipil Di Kota Singkawang Menurut Instansi Dan Golongan <i>Number Of Civil Servant in Singkawang Municipality by Institution And Classification, 2018</i> .....	59
2.5.2	Banyaknya Pegawai Negeri Sipil Di Kota Singkawang Menurut Instansi Dan Tingkat Pendidikan <i>Number Of Civil Servant In Singkawang Municipality By Institution and Educational Attainment, 2018</i> .....	63
2.5.3	Banyaknya Pegawai Negeri Sipil Di Kota Singkawang Menurut Instansi Dan Jenis Kelamin <i>Number Of Civil Servant In Singkawang Municipality By Institution And Sex, 2018</i> .....	68
2.5.4	Banyaknya Pegawai Negeri Sipil Instansi Vertikal Di Kota Singkawang Menurut Instansi dan Golongan, 2018 <i>Number Of Vertical Civil Servant Vertical's Institution In Singkawang Municipality by Class And Sex, 2018</i> .....	72
2.5.5.	Banyaknya Pegawai Negeri Sipil Instansi Vertikal Di Kota Singkawang Menurut Instansi dan Golongan, 2018 <i>Number Of Vertical Civil Servant Vertical's In Singkawang Municipality By Institution and Educational Attainment, 2018</i> .....	73
2.5.6	Banyaknya Pegawai Negeri Sipil Instansi Vertikal Di Kota Singkawang Menurut Instansi dan Jenis Kelamin, 2018 <i>Number Of Vertical Civil Servant Vertical's Institution In Singkawang Municipality by Institution And Sex, 2018</i> ....	74

2.5.7	Banyaknya Anggota TNI di Kota Singkawang Menurut Pendidikan <i>Number of Indonesian Army in Singkawang Municipality by Education, 2018.....</i>	75
2.5.8	Banyaknya Anggota TNI di Kota Singkawang Menurut Jenis Kelamin, 2018 <i>Number Of Indonesian Army In Singkawang Municipality By Type Of Sex, 2018.....</i>	76
2.5.9	Banyaknya Anggota POLRI di Kota Singkawang Menurut Jenis Kelamin, 2018 <i>Number Of Police In Singkawang Municipality By Type Of Sex, 2018.....</i>	77
2.5.10	Banyaknya PNS POLRI di Kota Singkawang Menurut Jenis Kelamin, 2018 <i>Number Of Civil Servant In Police Office in Singkawang Municipality By Gender, 2018.....</i>	78
2.5.11	Banyaknya Pegawai BUMN Dan Bank Di Kota Singkawang Menurut Instansi Dan Jenis Kelamin, 2018 <i>Number of Employees in Singkawang Municipality by Institution and Sex, 2018.....</i>	79
2.5.12	Banyaknya Pegawai BUMN Di Kota Singkawang Menurut Instansi Dan Tingkat Pendidikan, 2018 <i>Number of Employees in Singkawang Municipality by Institution and Educational Attainment, 2018.....</i>	80
2.6.1	Banyaknya Akta Kelahiran Yang Dikeluarkan Di Kota Singkawang <i>Number Of Birth Certificates Issued In Singkawang Municipality, 2014-2018.....</i>	81
2.6.2	Realisasi Perkembangan Akta Menurut Jenisnya Di Kota Singkawang <i>Realization of Certificates by Type of Certificates in Singkawang Municipality, 2014-2018.....</i>	82



<b>3.</b>	<b>PENDUDUK &amp; ANGKATAN KERJA/POPULATION &amp; EMPLOYMENT</b>	
3.1.1	Penduduk, Laju Pertumbuhan Penduduk, Distribusi Persentase Penduduk, Kepadatan Penduduk, Rasio Jenis Kelamin Penduduk Menurut Kecamatan, (2010, 2015 Dan 2018) <i>Population, Population Growth Rate, Percentage Distribution of Population, Population Density, and Population Sex Ratio by Sub District, (2010, 2015 and 2018).....</i>	97
3.1.2	Penduduk Kota Singkawang Menurut Jenis Kelamin <i>Population Of Singkawang Municipality By Gender 2018.....</i>	100
3.1.3	Penduduk Kota Singkawang Menurut Jenis Kelamin Dan Sex Rasio <i>Population Of Singkawang Municipality By Gender And Sex Ratio, 2018.....</i>	101
3.1.4	Penduduk Kota Singkawang Menurut Golongan Umur Dan Jenis Kelamin <i>Population Of Singkawang Municipality By Age Group And Gender, 2018.....</i>	102
3.2.1	Penduduk Berumur 10 Tahun Ke Atas Menurut Golongan Umur Dan Jenis Kelamin <i>Population 10 Years Of Age And Over By Age Group And Gender, 2018 .....</i>	103
3.2.2	Penduduk Berumur 15 Tahun Ke Atas Menurut Kegiatan Selama Seminggu Yang Lalu Dan Jenis Kelamin Di Kota Singkawang, 2018 <i>Population Aged 15 Years Of Age And Over By Type of Activity During The Previous Week And Sex In Singkawang Municipality, 2018 .....</i>	104
3.2.3	Penduduk Berumur 15 Tahun Ke Atas Menurut Pendidikan Tertinggi Yang Ditamatkan Dan Jenis Kegiatan Selama Seminggu Yang Lalu Di Kota Singkawang, 2018 <i>Population Aged 15 Years Of Age And Over By Educational Attainment And Type Of Activity During The Previous Week In Singkawang Municipality, 2018 .....</i>	105

3.2.4	Penduduk Berumur 15 Tahun Ke Atas Yang Bekerja Selama Seminggu Yang Lalu Menurut Kelompok Umur Dan Jenis Kelamin Di Kota Singkawang, 2018 <i>Population 15 Years Of Age And Over Who Worked During The Previous Week by Age Group and Sex In Singkawang Municipality, 2018.....</i>	106
3.2.5	Penduduk Berumur 15 Tahun Ke Atas Yang Bekerja Selama Seminggu Yang Lalu Menurut Lapangan Usaha Dan Jenis Kelamin Di Kota Singkawang, 2018 <i>Population 15 Years Of Age And Over Who Worked During The Previous Week By Main Industry And Sex In Singkawang Municipality, 2018.....</i>	107
3.2.6	Penduduk Berumur 15 Tahun Ke Atas Yang Bekerja Selama Seminggu Yang Lalu Menurut Pendidikan Tertinggi Yang Ditamatkan Dan Jenis Kelamin Di Kota Singkawang, 2018 <i>Population 15 Years Of Age And Over Who Worked During The Previous Week By Educational Attainment And Sex In Singkawang Municipality, 2018.....</i>	108
3.2.7	Penduduk Berumur 15 Tahun Ke Atas Yang Bekerja Selama Seminggu Yang Lalu Menurut Jumlah Jam Kerja Seluruhnya Dan Jenis Kelamin Di Kota Singkawang, 2018 <i>Population 15 Years Of Age And Over Who Worked During The Previous Week By Total Working Hours And Sex In Singkawang Municipality, 2018.....</i>	109
3.2.8	Penduduk Berumur 15 Tahun Ke Atas Yang Bekerja Selama Seminggu Yang Lalu Menurut Jumlah Jam Kerja Pada Pekerjaan Utama Dan Jenis Kelamin Di Kota Singkawang, 2018 <i>Population 15 Years Of Age And Over Who Worked During The Previous Week By Working Hours On Main Industry And Sex In Singkawang Municipality, 2018.....</i>	110
3.2.9	Penduduk Berumur 15 Tahun Ke Atas Yang Bekerja Selama Seminggu Yang Lalu Menurut Status Pekerjaan Utama Dan Jenis Kelamin Di Kota Singkawang, 2018 <i>Population 15 Years Of Age And Over Who Worked During The Previous Week By Main Employment Status And Sex In Singkawang Municipality, 2018.....</i>	111

3.2.10	Situasi Pencari Kerja Melalui Dinas Perindustrian, Perdagangan, Koperasi Dan Tenaga Kerja Menurut Tingkat Pendidikan Di Kota Singkawang, 2018 <i>Condition Of Job Seeker At Industry, Trade, Cooperation And Manpower By Education Attainment In Singkawang Municipality, 2018.....</i>	112
3.2.11	Ketentuan Upah Minimum Yang Berlaku Di Kota Singkawang Menurut Lapangan Usaha <i>Minimum Wages Regulation At Current Year By Main Industry In Singkawang Municipality, 2014-2018 (Rupiah/Rupiahs).....</i>	113
3.2.12	Banyaknya Peserta Pelatihan Di LKK UKM Kota Singkawang Menurut Jenis Pelatihan <i>Number of Training Participant In LKK UKM Singkawang Municipality By Type Of Training, 2018.....</i>	114
3.2.13	Banyaknya Lulusan Peserta Pelatihan Di LKK UKM Kota Singkawang Menurut Jenis Pelatihan <i>Number Of Training Participant Graduated In LKK UKM Singkawang Municipality By Type Of Training, 2018.....</i>	115
3.2.14	Rata-Rata Kebutuhan Hidup Layak Pekerja (KHL) Di Kota Singkawang <i>Average Of Average Minimum Life Requirement In Singkawang Municipality, 2014-2018 (Rupiah/Rupiahs)..</i>	116
<b>4.</b>	<b>Sosial / Social</b>	
4.1.1	Jumlah Sekolah, Guru, Dan Murid Taman Kanak-Kanak (TK) di Bawah Kementerian Pendidikan dan Kebudayaan Menurut Kecamatan, 2018/2019 <i>Number of Schools, Teachers, and Pupils in Kindergarten Under The Ministry of Education and Culture by Sub District, 2018/2019.....</i>	139
4.1.2	Jumlah Sekolah, Guru, Dan Murid Raudatul Athfal (RA) di Bawah Kementerian Agama Menurut Kecamatan, 2018/2019 <i>Number of Schools, Teachers, and Pupils in Raudatul Athfal (RA) Under The Ministry of Religious Affairs by Sub District, 2018/2019.....</i>	140

4.1.3	Jumlah Sekolah, Guru, Dan Murid Sekolah Dasar (SD) di Bawah Kementerian Pendidikan dan Kebudayaan Menurut Kecamatan, 2018/2019 <i>Number of Schools, Teachers, and Pupils in Primary Schools Under The Ministry of Education and Culture by Sub District, 2018/2019.....</i>	141
4.1.4	Jumlah Sekolah, Guru, Dan Murid Madrasah Ibtidaiyah (MI) di Bawah Kementerian Agama Menurut Kecamatan Menurut Kecamatan, 2018/2019 <i>Number of Schools, Teachers, and Pupils in Madrasah Ibtidaiyah (MI) Under The Ministry of Religious Affairs by Sub District, 2018/2019.....</i>	143
4.1.5	Jumlah Sekolah, Guru, Dan Murid Sekolah Menengah Pertama (SMP) di Bawah Kementerian Pendidikan dan Kebudayaan Menurut Kecamatan, 2018/2019 <i>Number of Schools, Teachers, and Pupils in Junior High Schools Under The Ministry of Education and Culture by Sub District, 2018/2019.....</i>	145
4.1.6	Jumlah Sekolah, Guru, Dan Murid Madrasah Tsanawiyah (MTs) Di Bawah Kementerian Agama Menurut Kecamatan, 2018/2019 <i>Number of Schools, Teachers, and Pupils in Madrasah Tsanawiyah (MTs) Under The Ministry of Religious Affairs by Sub District, 2018/2019.....</i>	147
4.1.7	Jumlah Sekolah, Guru, Dan Murid Sekolah Menengah Atas (SMA) Di Bawah Kementerian Pendidikan Dan Kebudayaan Menurut Kecamatan, 2018/2019 <i>Number of Schools, Teachers, and Pupils in Senior High Schools Under The Ministry of Education and Culture by Sub District, 2018/2019.....</i>	149
4.1.8	Jumlah Sekolah, Guru, Dan Murid Sekolah Menengah Kejuruan (SMK) di Bawah Kementerian Pendidikan dan Kebudayaan Menurut Kecamatan, 2018/2019 <i>Number of Schools, Teachers, and Pupils in Vocational High Schools Under The Ministry of Education and Culture by Sub District, 2018/2019.....</i>	151

4.1.9	Jumlah Sekolah, Guru, Dan Murid Madrasah Aliyah (MA) Di Bawah Kementerian Agama Menurut Kecamatan, 2018/2019 <i>Number of Schools, Teachers, and Pupils in Madrasah Aliyah (MA) Under the Ministry of Religious Affairs by Sub District, 2018/2019.....</i>	153
4.1.10	Jumlah Sekolah, Guru, Dan Murid Sekolah Luar Biasa (SLB) Di Bawah Kementerian Pendidikan Dan Kebudayaan Menurut Kecamatan, 2018/2019 <i>Number of Schools, Teachers, and Pupils in Extraordinary Schools Under The Ministry of Education and Culture by Sub District, 2018/2019 .....</i>	155
4.1.11	Jumlah Desa <sup>1</sup> /Kelurahan yang Memiliki Fasilitas Sekolah Menurut Kecamatan dan Tingkat Pendidikan, 2011-2018 <i>Number of Villages<sup>1</sup> Having Educational Facilities by Province and Educational Level, 2011-2018.....</i>	157
4.1.12	Persentase Penduduk Usia 7–24 Tahun Menurut Jenis Kelamin, Kelompok Umur Sekolah, Dan Partisipasi Sekolah Di Kota Singkawang, 2018 <i>Percentage of Population Aged 7-24 Years by Sex, Age Group, and School Participation in Singkawang Municipality, 2018.....</i>	160
4.1.13	Angka Partisipasi Murni (APM) dan Angka Partisipasi Kasar (APK) Menurut Jenjang Pendidikan di Kota Singkawang, 2018 <i>Net Enrollment Rate and Gross Enrollment Rate by Educational Level in Singkawang Municipality, 2018.....</i>	161
4.1.14	Jumlah Murid SD Umur 7-12 Tahun, Murid SMP 13-15 Tahun, Murid SLTA/SMK 16-18 Thn di Kota Singkawang <i>Number Of Elementary Student 7-12 Years Of Age, Secondary Student 13-15 Years Of Age, High School Student 16-18 Years Of Age In Singkawang Municipality, 2018.....</i>	162
4.1.15	Jumlah Rombongan Belajar Menurut Tingkat Pendidikan <i>Number Of Students Group By Educational Attainment, 2018.....</i>	163

4.1.16	Jumlah Kelas Menurut Tingkat Pendidikan, 2018 <i>Number Of Class Room By Educational Attainment, 2018.....</i>	164
4.1.17	Jumlah Lulusan SD Yang Melanjutkan Ke SLTP <i>Number of Primary School Graduated who Continued To Junior High School, 2018.....</i>	165
4.1.18	Jumlah Lulusan SMP yang Melanjutkan ke SMA <i>Number of Junior High School Graduated who Continued to Senior High School, 2018.....</i>	166
4.1.19	Jumlah Mahasiswa dan Tenaga Edukatif Pada Perguruan Tinggi Di Kota Singkawang <i>Number Of Students And Public University Lecturer At Universities In Singkawang Municipality, 2018.....</i>	167
4.1.20	Jumlah Peserta Ujian Negara Dan Lulusan Pada Perguruan Tinggi Di Kota Singkawang, 2018 <i>Number Of State Exam Participants And Graduates At Universities In Singkawang Municipality, 2018 .....</i>	168
4.2.1	Banyaknya Fasilitas Kesehatan Menurut Kecamatan Di Kota Singkawang <i>Number Of Health Facility By District In Singkawang Municipality, 2018.....</i>	169
4.2.2	Banyaknya Rumah Sakit Dan Tempat Tidur Menurut Kecamatan Di Kota Singkawang <i>Number Of Hospital And Beds By District In Singkawang Municipality, 2018.....</i>	170
4.2.3	Banyaknya Tenaga Kesehatan Di Kota Singkawang <i>Number of Health Personnel in Singkawang Municipality, 2018.....</i>	171
4.2.4	Banyaknya Dokter Menurut Spesialisasi Di Kota Singkawang <i>Number Of Doctor By Specialization In Singkawang Municipality, 2014-2018.....</i>	172
4.2.5	Banyaknya Tenaga Kesehatan Di Puskesmas Kota Singkawang <i>Number Of Health Personnel To Public Health Center In Singkawang Municipality, 2018.....</i>	173

4.2.6	Banyaknya Pasien Rawat Inap Di Rumah Sakit Umum Daerah Dr. Abdul Azis Kota Singkawang <i>Number Of Medical Patient In dr. Abdul Azis Regional Hospital Of Singkawang Municipality, 2018.....</i>	174
4.2.7	Banyaknya Pasien Rawat Inap Di Rumah Sakit Di Kota Singkawang <i>Number Of Medical Patient In Hospitals Of Singkawang Municipality, 2018.....</i>	175
4.2.8	Banyaknya Pasien Rawat Jalan Di Rumah Sakit Umum Daerah Dr. Abdul Azis Kota Singkawang <i>Number of Medical Patient in dr Abdul Azis Regional Hospital of Singkawang Municipality, 2018.....</i>	176
4.2.9	Banyaknya Pasien Rawat Jalan di Rumah Sakit di Kota Singkawang <i>Number of Medical Patient in Hospitals of Singkawang Municipality, 2018.....</i>	178
4.2.10	Banyaknya Tenaga Kesehatan Di Rumah Sakit Kota Singkawang <i>Number Of Health Personel In Hospital Singkawang Municipality, 2016-2018.....</i>	180
4.2.11	Banyaknya Pedagang Dan Industri Farmasi Di Kota Singkawang <i>Number Of Seller And Pharmaceutical Industry In Singkawang Municipality, 2018.....</i>	181
4.2.12	Realisasi Kegiatan Imunisasi Menurut Jenisnya Di Kota Singkawang <i>Realization Of Immunization Activity By Type In Singkawang Municipality, 2018.....</i>	182
4.2.13	Banyaknya Kelahiran Dengan Bedah Caesar Di Kota Singkawang <i>Number Of Birth With Caesarean Section In Singkawang Municipality, 2018.....</i>	183
4.2.14	Jumlah Puskesmas Dengan Pelayanan Kespro Di Kota Singkawang <i>Number Of Public Health Center With Reproduction Health Service In Singkawang Municipality, 2018.....</i>	184
4.2.15	Persentase Perempuan Pernah Kawin Berumur 15-49 Tahun Yang Melahirkan Anak Lahir Hidup (ALH) Menurut Penolong Proses Kelahiran Di Kota Singkawang, 2010-2018	

	<i>Percentage Of Ever Married Women Aged 15–49 Years Who Gave Birth To Children Ever Born By Regency/Municipality And Birth Attendant In Singkawang Municipality, 2010-2018.....</i>	185
4.2.16	Persentase Jumlah Kasus 10 Penyakit Terbanyak Di Kota Singkawang <i>Percentage Number Of Cases Of The 10 Most Occured Diseases In Singkawang Municipality, 2013-2018.....</i>	186
4.2.17	Persentase Balita Yang Mengalami Gizi Buruk Di Kota Singkawang <i>Percentage Of Children Under Five Years Suffering From Severe Malnutrition In Singkawang Municipality, 2013-2018.....</i>	187
4.2.18	Jumlah Bayi Lahir, Bayi Berat Badan Lahir Rendah (BBLR), BBLR Dirujuk, dan Bergizi Buruk Menurut Kecamatan Di Kota Singkawang, 2018 <i>Number Of Births, Babies With Low Birth Weights (Lbw), Treated Lbw, And Malnutrition Cases By Sub District In Singkawang Municipality, 2018.....</i>	188
4.2.19	Jumlah Ibu Hamil, Melakukan Kunjungan K1 dan K4, Kurang Energi Kronis (KEK), Dan Mendapat Tablet Zat Besi (Fe) Di Kota Singkawang, 2014-2018 <i>Number Of Pregnant Women, Those With One Visit And Four Visits Of Antenatal Care, Chronic Energy Deficiency (CED), And Receiving Iron Supplement In Singkawang Municipality, 2014-2018.....</i>	189
4.2.20	Jumlah Kelahiran Dan Kematian Bayi (Dilaporkan) Menurut Kecamatan Di Kota Singkawang, 2018 <i>Number Of Reported Infant Birth And Infant Death By District In Singkawang Municipality, 2018.....</i>	190
4.2.21	Jumlah Kematian Ibu Maternal (Dilaporkan) Menurut Kecamatan Di Kota Singkawang <i>Number Of Reported Maternal Mortality by District In Singkawang Municipality, 2018.....</i>	191
4.2.22	Jumlah Kasus HIV/AIDS, IMS, DBD, Diare, TB, Dan Malaria Menurut Kecamatan Di Kota Singkawang, 2018 <i>Number Of Cases Of HIV/AIDS, Sexually Transmitted Infection, Dengue Fever, Diarrhea, Tuberculosis (TB) And Malaria By District In Singkawang Municipality, 2018.....</i>	192



4.3.1	Banyaknya Sarana Pelayanan KB Nasional <i>Number Of Family Planning Services Facility, 2018.....</i>	193
4.3.2	Kelompok Institusi Masyarakat Perkotaan (IMP) Dan Ketahanan Keluarga Kota Singkawang, 2018 <i>Urban Communities Institution Group And Family Resilience In Singkawang Municipality, 2018.....</i>	194
4.3.3	Realisasi Pencapaian Akseptor KB Baru Menurut Jenis Kontrasepsi, 2018 <i>Realization Of Current FP Acceptor By Contraceptive, 2018.....</i>	195
4.3.4	Realisasi Pencapaian Akseptor KB Aktif Menurut Jenis Kontrasepsi <i>Realization Of Active FP Acceptor By Contraceptive, 2018.....</i>	196
4.3.5	Perbandingan Peserta Kb Aktif Terhadap Pasangan Usia Subur <i>Ratio Of Fertile Married Couple (FMC) And Active FP, 2018.....</i>	197
4.3.6	Jumlah Peserta KB Lestari Di Kota Singkawang <i>Number Of Fixed Participant FP In Singkawang Municipality, 2018.....</i>	198
4.4.1	Banyaknya Rumah Ibadah Menurut Jenis Agama <i>Number Of Praying Physical Structure By Kind Of Structure, 2018.....</i>	199
4.4.2	Jumlah Penyuluh Agama Di Kota Singkawang <i>Number Of Religious Counselor In Singkawang Municipality, 2018.....</i>	200
4.4.3	Banyaknya Nikah, Talak, Cerai Dan Rujuk Di Kota Singkawang <i>Number Of Marriage, Separate, Divorce, And Reconciliation In Singkawang Municipality, 2018.....</i>	201
4.4.4	Banyaknya Surat Nikah Yang Dikeluarkan Di Kota Singkawang <i>Number Of Marriage Licenses Issued In Singkawang Municipality, 2014-2018.....</i>	202
4.4.5	Banyaknya Perceraian Di Kota Singkawang <i>Number Of Divorce In Singkawang Municipality, 2014- 2018.....</i>	203

4.4.6	Banyaknya Penyebab Perceraian Di Kota Singkawang <i>Number Of Divorce Causal In Singkawang Municipality, 2018.....</i>	204
4.4.7	Penerimaan Zakat Menurut Jenisnya Di Kota Singkawang <i>The Acceptance Of Zakat By Type of Zakat In Singkawang Municipality, 2018.....</i>	205
4.4.8	Penyaluran Zakat Di Kota Singkawang <i>Distribution Of Zakat In Singkawang Municipality, 2018..</i>	206
4.4.9	Banyaknya Jemaah Haji Menurut Jenis Kelamin di Kota Singkawang, 2018 <i>Number of Muslim Pilgrims by Sex in Singkawang Municipality, 2018.....</i>	207
4.4.10	Banyaknya Perkara Yang Diterima Pengadilan Agama Kota Singkawang <i>Number Of Case Accepted By Religion Regional Justice Of Singkawang Municipality, 2018.....</i>	208
4.4.11	Banyaknya Perkara Yang Diputus Pengadilan Agama Kota Singkawang <i>Number Of Case Closed By Religious Court Of Singkawang Municipality, 2018.....</i>	210
4.5.1	Banyaknya Keluarga Sejahtera Di Kota Singkawang <i>Number Of Welfare Family In Singkawang Municipality, 2018.....</i>	212
4.5.2	Garis Kemiskinan, Penduduk Miskin, Indeks Kedalaman Kemiskinan Dan Indeks Keparahan Kemiskinan Di Kota Singkawang, 2010-2018 <i>Poverty Line, Number of Poor People, Poverty Gap Index and Poverty Severity Index in Singkawang Municipality, 2010-2017.....</i>	213
4.6.1	Banyaknya Kasus, Korban Kecelakaan Lalu Lintas, Dan Kerugian Materi Di Wilayah Polres Kota Singkawang <i>Number of Cases, Traffic Accident Casualty, and Material Lost in Singkawang Municipality, 2014-2018.....</i>	214
4.6.2	Banyaknya Pelanggaran Lalu Lintas Menurut Jenisnya Di Wilayah Polres Kota Singkawang <i>Number of Traffic Violation by Kind of Violence in Singkawang Municipality, 2010-2018.....</i>	215

4.6.3	Banyaknya Kejahatan/Pelanggaran Yang Dilaporkan Dan Diselesaikan Polres Kota Singkawang <i>Number of Crime Violation Which Reported and Closed by Police of Singkawang Municipality, 2018.....</i>	216
4.6.4	Banyaknya Narapidana Hasil Putusan Pengadilan Negeri Kota Singkawang Menurut Jenis Kejahatan <i>Number of Inmates of Singkawang Municipality Court Decision by Type of Crime, 2018.....</i>	218
4.6.5	Banyaknya Hasil Putusan Pengadilan Negeri Kota Singkawang Menurut Jenis Putusan <i>Number Of Singkawang Municipality Court Decision Result By Type Of Decision, 2018 .....</i>	220
4.6.6	Banyaknya Kasus Tindak Pidana Narkotika Yang Diungkap Di Wilayah Kota Singkawang <i>Number Of Cases Of Narcotic Crime Revealed In Singkawang Municipality, 2018.....</i>	221
4.7.1	Persentase Rumah Tangga Menurut Luas Lantai Di Kota Singkawang <i>Percentage Of Households By Floor Area In Singkawang Municipality, 2014-2018 (m<sup>2</sup>).....</i>	222
4.7.2	Persentase Rumah Tangga Menurut Jenis Atap Terluas Di Kota Singkawang <i>Percentage Of Households By Roof Main Material In Singkawang Municipality, 2014-2018.....</i>	223
4.7.3	Persentase Rumah Tangga Menurut Jenis Dinding Terluas Di Kota Singkawang <i>Percentage Of Households By Outer Wall Main Material In Singkawang Municipality, 2014-2018.....</i>	224
4.7.4	Persentase Rumah Tangga Menurut Sumber Penerangan Di Kota Singkawang <i>Percentage Of Households By Source Of Lighting In Singkawang Municipality, 2014-2018.....</i>	225
4.7.5	Persentase Rumah Tangga Menurut Sumber Air Minum Di Kota Singkawang <i>Percentage Of Households By Source Of Drinking Water In Singkawang Municipality, 2014-2018 (Persen/ Percentage).....</i>	226

4.8.1	Banyaknya Panti Asuhan Dan Anak Asuh Menurut Jenis Kelamin Di Kota Singkawang <i>Number Of Orphanage And Foster Child By Sex In Singkawang Municipality, 2018.....</i>	227
4.8.2	Banyaknya Penderita Cacat Menurut Jenisnya Di Kota Singkawang <i>Number Of Disable Persons By Kind Of Disability In Singkawang Municipality, 2018.....</i>	228
4.8.3	Jumlah Dan Daya Tampung Tempat Penampungan Sampah (TPS) di Kota Singkawang <i>Number And Capacity Of Garbage Dump In Singkawang Municipality, 2018.....</i>	229
4.8.4	Jumlah Bak Penampungan Sampah (TPS) Dan Volume Sampah Di Kota Singkawang <i>Number Of Trash Containers And The Volume Of Waste In Singkawang Municipality, 2018.....</i>	230
4.9.1	Jumlah Pasangan Usia Subur (PUS) Menurut Aktivitas Penggunaan Alat/Cara KB Di Kota Singkawang <i>Number Of Fertile Married Couple (FMC) by Contraceptive Usage Activity in Singkawang Municipality, 2010-2018.....</i>	231
4.9.2	Jumlah Balita (Usia 0-14 Tahun) Menurut Penolong Kelahiran Terakhir Di Kota Singkawang <i>Number Of Child Under 5 Years by Last Birth Attendant In Singkawang Municipality, 2010-2018.....</i>	232
4.9.3	Paritas Gender APS Menurut Jenjang Pendidikan Dasar Dan Melek Huruf Di Kota Singkawang <i>Parity Of Gender Aps By Ladder Education Primary And Literacy Rate In Singkawang Municipality, 2010-2018.....</i>	233
4.9.4	Jumlah Ibu Bersalin Dan Jumlah Persalinan Ditolong Oleh Tenaga Medis Di Kota Singkawang <i>Number of Maternity Mom and Number of Labor Helped by Medical in Singkawang Municipality, 2010-2018.....</i>	234
4.9.5	Persentase Penduduk Menurut Status Hubungan Dengan Kepala Rumah Tangga Dan Jenis Kelamin Di Kota Singkawang <i>Percentage Of Population By Relationship With Household Head And Sex In Singkawang Municipality, 2018.....</i>	235

4.9.6	Persentase Penduduk Berumur 10 Tahun Ke Atas Menurut Ijazah/STTB Tertinggi Yang Dimiliki Dan Jenis Kelamin Di Kota Singkawang <i>Percentage Of Population Age 10 Years And Over By Certificate Of Attainment And Sex In Singkawang Municipality, 2018.....</i>	236
4.9.7	Penduduk Berumur 10 Tahun Ke Atas Yang Pernah Kawin Menurut Umur Perkawinan Pertama Di Kota Singkawang <i>Population Ever Married 10 Years Of Age And Over By Age At First Marriage In Singkawang Municipality, 2018</i>	237
4.9.8	Penduduk Berusia 10 Tahun Keatas Menurut Status Perkawinan dan Jenis kelamin <i>Population 10 Years of Age and Over by Marital Status and Sex in Singkawang Municipality, 2018.....</i>	238
<b>5.</b>	<b>Pertanian / Agriculture</b>	
5.1.1	Luas Panen, Produksi, Dan Produktivitas Padi Menurut Kecamatan (Ha), 2018 <i>Harvested Area, Production, and Productivity of Paddy by Sub District (ha), 2018.....</i>	258
5.1.2	Produksi Padi Setara Beras Menurut Kecamatan, 2018 <i>Rice Equivalent Production by Sub District, 2018.....</i>	259
5.1.3	Produksi Jagung Dan Kedelai Menurut Kecamatan (Ton), 2018 <i>Production of Maize and Soybeans by Sub District (ton), 2018.....</i>	260
5.1.4	Luas Lahan Sawah Dan Tanah Kering Di Kota Singkawang, 2018 <i>Area of Wetland and Dryland in Singkawang Municipality ( Ha ), 2018.....</i>	261
5.1.5	Luas Lahan Menurut Penggunaan Di Kota Singkawang, 2018 <i>Area of Wetland by Type of Irrigation in Singkawang Municipality (Ha), 2018.....</i>	262
5.1.6	Luas Lahan Sawah Menurut Jenis Pengairan Di Kota Singkawang, 2018 <i>Area of Wetland by Type of Irrigation in Singkawang Municipality (Ha), 2018.....</i>	263

5.1.7	Luas Lahan Tegal/Kebun, Ladang/Huma, Perkebunan Dan Lahan Yang Sementara Tidak Diusahakan Di Kota Singkawang, 2018 <i>Area of Dry Field/Garden, Shifting Cultivation, Plantations, Land and Temporarily Unused Land in Singkawang Municipality (Ha), 2018.....</i>	264
5.1.8	Luas Panen, Rata-rata Produksi, dan Produksi Tanaman Palawija <i>Harvested Area, Yield Rate, and Production of Secondary Crops, 2015.....</i>	265
5.2.1	Luas Panen Tanaman Sayuran Menurut Kecamatan Dan Jenis Tanaman (Ha), 2018 <i>Harvested Area of Vegetables by Sub District and Kind of Plant (ha), 2018.....</i>	268
5.2.2	Produksi Tanaman Sayuran Menurut Kecamatan Dan Jenis Tanaman (Ton), 2018 <i>Production of Vegetables by Sub District and Kind of Plant (ton), 2018.....</i>	270
5.2.3	Luas Panen Tanaman Sayuran Dan Buah-Buahan Semusim Menurut Jenis Tanaman (Ha), 2018 <i>Harvested Area of Seasonal Vegetables and Fruits by Kind of Plant (ha), 2018.....</i>	272
5.2.4	Produksi Tanaman Sayuran Dan Buah-Buahan Semusim Menurut Jenis Tanaman (Kg), 2018 <i>Production of Seasonal Vegetables and Fruits by Kind of Plant (kg), 2018.....</i>	273
5.2.5	Luas Panen Tanaman Biofarmaka Menurut Kecamatan Dan Jenis Tanaman (M2), 2018 <i>Harvested Area of Medicinal Plants by Sub District and Kind of Plant (m2), 2018.....</i>	274
5.2.6	Produksi Tanaman Biofarmaka Menurut Kecamatan Dan Jenis Tanaman (Kg), 2018 <i>Production of Medicinal Plants by Sub District and Kind of Plant (kg), 2018.....</i>	276
5.2.7	Luas Panen Tanaman Biofarmaka Menurut Jenis Tanaman (M2), 2015 - 2018 <i>Harvested Area of Medicinal Plants by Kind of Plant (m2), 2015 – 2018.....</i>	278

5.2.8	Produksi Tanaman Biofarmaka Menurut Jenis Tanaman (Kg), 2015 - 2018 <i>Production of Medicinal Plants by Kind of Plant (kg), 2015 – 2018.....</i>	279
5.2.9	Luas Panen Tanaman Hias Menurut Kecamatan Dan Jenis Tanaman (m <sup>2</sup> ), 2018 <i>Harvested Area of Ornamental Plants by Sub District and Kind of Plant (m<sup>2</sup>), 2018.....</i>	280
5.2.10	Produksi Tanaman Hias Menurut Kecamatan Dan Jenis Tanaman (Tangkai), 2018 <i>Production of Ornamental Plants by Sub District and Kind of Plant (stalks), 2018.....</i>	282
5.2.11	Luas Panen Tanaman Hias Menurut Jenis Tanaman (M2), 2015 - 2018 <i>Harvested Area of Ornamental Plants by Kind of Plant (m2), 2015 – 2018.....</i>	284
5.2.12	Produksi Tanaman Hias Menurut Jenis Tanaman (Tangkai), 2015 - 2018 <i>Production of Ornamental Plants by Kind of Plant (stalks), 2015 – 2018.....</i>	285
5.2.13	Produksi Buah-Buahan Tahunan Menurut Kecamatan Dan Jenis Tanaman (Ton), 2015 - 2018 <i>Production of Annual Fruits by Sub District and Kind of Plant (ton), 2015 – 2018.....</i>	286
5.2.14	Produksi Buah-Buahan Dan Sayuran Tahunan Menurut Jenis Tanaman (Ton), 2015 - 2018 <i>Production of Annual Fruits and Vegetables by Kind of Plant (ton), 2015 – 2018.....</i>	288
5.3.1	Luas Area Tanaman Perkebunan Menurut Jenisnya <i>Planted Area Of Estates By Type Of Crops, 2018.....</i>	289
5.3.2	Perkembangan Luas Tanaman Perkebunan Menurut Jenisnya <i>Trend Of Estates Area By Type Of Crops, 2014-2018 (Ton/Tons).....</i>	290
5.3.3	Perkembangan Produksi Tanaman Perkebunan Menurut Jenisnya <i>Trend Of Production Of Estates By Type Of Crops, 2014-2018 (Ton/Tons).....</i>	291

5.3.4	Luas Tanaman Dan Produksi Perkebunan Menurut Jenisnya <i>Planted Areas And Production Of Estates By Type Of Crops, 2018.....</i>	292
5.4.1	Populasi Ternak Menurut Jenis Ternak <i>Livestock Population By Kind Of Livestock, 2018 (Ekor/Head).....</i>	297
5.4.2	Populasi Unggas Menurut Jenis Unggas <i>Poultry Population By Kind of Poultry, 2018 (Ekor/Head).</i>	298
5.4.3	Banyaknya Pematangan Ternak Menurut Jenis Ternak <i>Number Of Livestock Slaughtered By Kind Of Livestock, 2018 (Ekor/Head).....</i>	299
5.4.4	Banyaknya Pematangan Unggas Menurut Jenis Unggas <i>Number Of Poultry Slaughtered By Kind Of Poultry, 2018 (Ekor/Head).....</i>	300
5.5.1	Jumlah Rumah Tangga Perikanan Menurut Subsektor Perikanan Di Kota Singkawang <i>Number Of Fishing Households By Fishery Subsector In Singkawang Municipality, 2018.....</i>	301
5.5.2	Banyaknya Alat Penangkapan Ikan Menurut Jenisnya <i>Number Of Production Unit By Type Of Fishery Gear, 2018.....</i>	302
5.5.3	Banyaknya Sarana Unit Penangkapan Ikan Di Kota Singkawang <i>Number Of Marine Fishery In Singkawang Municipality, 2018.....</i>	304
5.5.4	Produksi Dan Nilai Produksi Perikanan Laut Di Kota Singkawang <i>Number Of Fishery Production And Production Value In Singkawang Municipality, 2018.....</i>	305
5.5.5	Produksi Dan Nilai Produksi Ikan Perairan Umum Di Kota Singkawang <i>Number Of Open Water Fishery Production And Value In Singkawang Municipality, 2018.....</i>	307
5.5.6	Produksi Dan Nilai Produksi Ikan Budidaya Di Kota Singkawang <i>Number Of Inland Fishery Cultivation And Value In Singkawang Municipality, 2018.....</i>	308



5.5.7	Produksi Perikanan Laut, Perairan Umum, Dan Budidaya Di Kota Singkawang (Ton) <i>Number Of Marine Fishery, Inland Water And Inland Cultivation Production In Singkawang Municipality (Ton), 2018.....</i>	309
5.5.8	Nilai Produksi Perikanan Laut, Perairan Umum, dan Budidaya di Kota Singkawang <i>Value Of Marine Fishery, Inland Water and Inland Cultivation Production in Singkawang Municipality (Thousand Rupiahs), 2018.....</i>	310
5.6.1	Luas Kawasan Hutan Menurut Jenis Kawasan Di Kota Singkawang <i>Area Of Forestry By Kinds Of Forestry In Singkawang Municipality, 2012-2018 (Ha).....</i>	311
<b>6.</b>	<b>Industri Dan Energi / <i>Industry And Energi</i></b>	
6.1.1	Nama-Nama Perusahaan Industri Besar/Sedang Di Kota Singkawang, 2018 <i>Large/Medium Scale Industry In Singkawang Municipality, 2018.....</i>	323
6.1.2	Banyaknya Industri Besar/Sedang Menurut Di Kota Singkawang, 2018 <i>Number Of Large/Medium Industries In Singkawang Municipality, 2018.....</i>	326
6.1.3	Banyaknya Industri Kecil Menengah Menurut Jenis Industri Di Kota Singkawang, 2018 <i>Number Of Small Industries By Kind Of Industries In Singkawang Municipality, 2018.....</i>	327
6.2.1	Besarnya Kapasitas Produksi Dan Nilai Jual Listrik Pada PLN Wilayah Kalbar Area Singkawang, 2018 <i>Number Of Electric Capacity Production And Electric Sold In Kalbar District PLN Singkawang Area, 2018.....</i>	330
6.2.2	Jumlah Kwh Terjual Setiap Bulan Pada PLN Wilayah Kalbar Area Singkawang, 2018 <i>Number Of Electric Sold Every Month In Kalbar District PLN Singkawang Area, 2018.....</i>	331

6.2.3	Banyaknya Pelanggan, Daya Terpasang, Listrik Terjual Dan Nilai Penjualan Listrik PLN Di Kota Singkawang <i>Number Of Costumer, Installed Capacity, Sold and Revenue Of PLN Electricity In Singkawang Municipality, 2018.....</i>	332
6.2.4	Banyaknya Pelanggan Listrik PLN Menurut Jenis Pelanggan <i>Number Of Costumer Of PLN Electricity By Kinds Of Costumer 2018.....</i>	333
6.2.5	Banyaknya Pelanggan Air Minum Menurut Jenis Pelanggan <i>Number Of Water Costumer By Type Of Costumer, 2018.....</i>	334
6.2.6	Banyaknya Penyaluran Air Minum Menurut Jenis Pelanggan (m <sup>3</sup> ) <i>Number Of Water Distribution By Type Of Costumer, 2018.....</i>	335
6.2.7	Nilai Penjualan Air Minum Menurut Jenis Pelanggan <i>Total Revenue Of Water By Type Of Costumer, (Million Rupiahs), 2018.....</i>	336
6.2.8	Banyaknya Pelanggan Air Minum Menurut Jenis Pelanggan, 2018 <i>Number of Drinking Water Customer by Type Customer, 2018.....</i>	337
<b>7.</b>	<b>Perdagangan / Trade</b>	
7.1.1	Jumlah Rumah Makan/Restoran Menurut Kecamatan <i>Number of Restaurants by Sub District, 2019.....</i>	344
7.1.2	Jumlah Kedai Makanan Menurut Kecamatan, 2018 <i>Number of Food Stalls by Sub District, 2018.....</i>	345
7.1.3	Banyaknya Perusahaan Perdagangan Yang Memiliki Surat Izin Usaha Perdagangan (Baru,Her Reg Dan Perubahan) Di Kota Singkawang, 2 0 1 8 <i>Number of Business License Issued in Singkawang Municipality, 2 0 1 8.....</i>	346
7.1.4	Banyaknya Penerbitan Surat Izin Usaha Perdagangan (SIUP) Baru Di Kota Singkawang <i>Number of New Business License Issued Published in Singkawang Municipality, 2018.....</i>	347

7.1.5	Banyaknya Penerbitan Surat Izin Usaha Perdagangan (SIUP) Her Reg Di Kota Singkawang <i>Number of Her Reg Business License Issued Published in Singkawang Municipality, 2018.....</i>	348
7.1.6	Banyaknya Penerbitan Perubahan Surat Izin Usaha Perdagangan (SIUP) Di Kota Singkawang <i>Number of Transformation Business License Issued Published in Singkawang Municipality, 2018.....</i>	349
7.1.7	Penyebaran Tanda Daftar Perusahaan (TDP) Di Kota Singkawang <i>Distribution of Business License Number in Singkawang Municipality, 2018.....</i>	350
7.2.1	Realisasi Penyaluran Beras Menurut Penerima Di Kota Singkawang <i>Realization Of Rice Distribution By Recipient In Singkawang Municipality, 2018.....</i>	351
7.2.2	Realisasi Pemasukan Beras Menurut Sumber Pemasukan Di Kota Singkawang <i>Realization Of Rice Reception By Source Recipient In Singkawang Municipality, 2018 (Kilogram/Kilograms).....</i>	352
<b>8.</b>	<b><i>Transportasi &amp; Komunikasi/Transportation &amp; Communication</i></b>	
8.1.1	Panjang Jalan Kabupaten Menurut Jenis Permukaan <i>Length Of Regency Roads By Type Of Surface, 2014 – 2018 (Kilometer/Kilometers).....</i>	363
8.1.2	Panjang Jalan Kabupaten Menurut Kondisi Jalan <i>Length Of Regency Roads By Conditions Of Roads 2014 - 2018 (Kilometer/Kilometers).....</i>	364
8.1.3	Panjang Jalan Menurut Status Pengawasan Dan Jenis Permukaan <i>Length Of Roadway By Responsibility Status And Type Of Surface 2018 (Kilometer/Kilometers).....</i>	365
8.1.4	Panjang Jalan Menurut Status Pengawasan Dan Kondisi Jalan <i>Length Of Roadway By Responsibility Status And Conditions Of Roads, 2018 (Kilometer/Kilometers).....</i>	366

8.2.1	Banyaknya Penerbitan KIR Menurut Jenis Kendaraan <i>Number Of Compulsary Physical Checking For Motor Vehicle By Type Of Vehicle, 2018.....</i>	367
8.2.2	Banyaknya Penerbitan KIR Menurut Merk Kendaraan <i>Number Of Issuance of KIR by Vehicle Brand, 2018.....</i>	368
8.2.3	Banyaknya Pengeluaran SIM Menurut Jenisnya Di Kota Singkawang <i>Number Of Driver License Issued By Classification In Singkawang Municipality, 2014-2018.....</i>	370
8.3.1	Banyaknya Kapal Tiba/Berangkat di Kota Singkawang <i>Number Of Arrival/Departure Ship In Singkawang Municipality, 2013 – 2018.....</i>	371
8.3.2	Arus Kunjungan Kapal Di Pelabuhan Singkawang <i>Number of Ship Arrival at Singkawang Harbor, 2012-2018.....</i>	372
8.3.3	Bongkar/Muat Barang Di Pelabuhan Singkawang <i>Volume Of Loaded And Unloaded At Singkawang Harbour, 2012-2018.....</i>	373
8.4.1	Banyaknya Pengiriman Pos Menurut Jenisnya <i>Number Of Post Delivery By Type Of Mail, 2018.....</i>	374
8.4.2	Banyaknya Penerimaan Pos Menurut Jenisnya <i>Number Of Received Post By Type Of Mail, 2018.....</i>	375
8.4.3	Banyaknya Pengiriman Paket Pos Dan Wesel Pos <i>Number Of Sending Post Package And Money Orders, 2018.....</i>	376
8.4.4	Banyaknya Penerimaan Paket Pos Dan Wesel Pos <i>Number Of Receiving Post Package And Money Orders, 2018.....</i>	377
8.4.5	Besarnya Nilai Bea Paket Pos, Wesel Pos Dan Hasil Penjualan Benda Pos Serta Materai <i>Number Of Postal Money Value Orders and The Sale Of Postal Stationary and Stamps, 2018 (Rupiah/Rupiahs)....</i>	378
8.4.6	Banyaknya Pengiriman Pos Menurut Jenisnya dan Kecamatan <i>Number of Post Delivery by Type of Mail and District in Singkawang Municipality 2018.....</i>	379

8.4.7	Banyaknya Penerimaan Pos Menurut Jenisnya dan Kecamatan <i>Number Of Received Post By Type Of Mail and District in Singkawang Municipality, 2018.....</i>	380
8.4.8	Besarnya Nilai Bea Paket Pos, Wesel Pos Dan Hasil Penjualan Benda Pos Serta Materai Menurut Kecamatan Di Kota Singkawang <i>Number Of Post Package Value Money Orders and the Sale of Postal Stationary and Stamps By District in Singkawang Municipality 2018 (Rupiah/Rupiahs).....</i>	381
<b>9.</b>	<b>Hotel Dan Pariwisata / Hotel And Tourism</b>	
9.1.1	Tempat-Tempat Rekreasi Menurut Lokasi Di Kota Singkawang <i>Name Of Tourism Place By Location In Singkawang Municipality.....</i>	391
9.1.2	Jumlah Akomodasi Hotel Di Kota Singkawang <i>Number Of Hotels Accommodation In Singkawang Municipality, 2018.....</i>	393
9.1.3	Jumlah Pengunjung Ke Objek Wisata Di Kota Singkawang <i>Number Of Hotels Accommodation In Singkawang Municipality, 2018.....</i>	394
9.1.4	Jumlah Kunjungan Wisatawan Mancanegara Dan Domestik Di Kota Singkawang <i>Number Of International and Domestic Visitors In Singkawang Municipality, 2018.....</i>	395
9.1.5	Jumlah Restoran/Rumah Makan Menurut Kecamatan Di Kota Singkawang <i>Number Of Restaurant By District In Singkawang Municipality, 2018.....</i>	396
9.2.1	Persentase Tingkat Penghunian/Pemakaian Kamar, Tempat Tidur Dan Kamar Ganda (GPR) Hotel Berbintang Di Kota Singkawang <i>Percentage of Rooms, Beds Occupancy Rate And Guest Per Rooms Star Hotels In Singkawang Municipality, 2018.....</i>	397

9.2.2	Persentase Tingkat Penghunian/Pemakaian Kamar, Tempat Tidur Dan Kamar Ganda (GPR) Akomodasi Lainnya Di Kota Singkawang <i>Percentage Of Rooms, Beds Occupancy Rate And Guest Per Rooms Others Accomodation In Singkawang Municipality, 2018.....</i>	398
9.2.3	Persentase Tingkat Penghunian/Pemakaian Kamar, Tempat Tidur Dan Kamar Ganda (GPR) Di Kota Singkawang <i>Percentage Of Rooms, Beds Occupancy Rate And Guest Per Rooms In Singkawang Municipality, 2018.....</i>	399
9.2.4	Rata-Rata Lamanya Tamu Menginap (Dalam Hari/Malam) Hotel Berbintang Di Kota Singkawang <i>Average Length Of Stay Of Guests (Nights/Day) At Star Hotels In Singkawang Municipality, 2018.....</i>	400
9.2.5	Rata-Rata Lamanya Tamu Menginap (Dalam Hari/Malam) Akomodasi Lainnya Di Kota Singkawang <i>Average Length Of Stay Of Guests (Nights/Day) At Others Acommodation In SingkawangMunicipality, 2018</i>	401
9.2.6	Rata-Rata Lamanya Tamu Menginap (Dalam Hari/Malam) Di Kota Singkawang <i>Average Length Of Stay Of Guests (Nights/Day) In Singkawang Municipality, 2018.....</i>	402
9.2.7	Persentase Jumlah Tamu Asing Dan Domestik <i>Percentage Of Foreign and Domestic Guests Visitation, 2018.....</i>	403
9.3.1	Jumlah Pelayanan Keimigrasian Di Kota Singkawang <i>Number Of Services At Immigration Office In Singkawang Municipality, 2018.....</i>	404
9.3.2	Jumlah Pelayanan Lintas Batas Yang Tercatat Pada Kantor Imigrasi Kota Singkawang <i>Number of Border Limits Services at Immigration Office in Singkawang Municipality, 2018.....</i>	405
9.3.3	Jumlah Paspor yang Diterbitkan Kantor Imigrasi Kota Singkawang <i>Number of Passport Issued by Immigration Office in Singkawang Municipality, 2018.....</i>	406

<b>10.</b>	<b>Keuangan Dan Harga / <i>Finance And Prices</i></b>	
10.1.1	Realisasi Pendapatan Daerah Kota Singkawang <i>Actual Receipts Of Second Stage Autonomous In Singkawang Municipality, 2015–2018 (Jutaan Rupiah/Million Rupiahs).....</i>	419
10.1.2	Realisasi Pengeluaran Daerah Menurut Jenis Pengeluaran Di Kota Singkawang <i>Actual Expenditure of Second Stage Autonomous by Kinds of Expenditure in Singkawang Municipality, 2018 (Jutaan Rupiah/Million Rupiahs).....</i>	420
10.1.3	Realisasi Penerimaan Pajak Daerah Menurut Jenisnya Di Kota Singkawang <i>Actual Taxes Region By Kind Of Revenue In Singkawang Municipality 2015-2018 (Ribuan Rupiah/Thousand Rupiahs).....</i>	421
10.1.4	Realisasi Penerimaan Retribusi Daerah Menurut Jenisnya Di Kota Singkawang <i>Actual Region Retribution By Kind Of Revenue In Singkawang Municipality, 2015-2018 (Ribuan Rupiah/Thousand Rupiahs) .....</i>	422
10.2.1	Posisi Dana Simpanan Rupiah Dan Valuta Asing Pada Bank Umum Dan BPR Menurut Jenis Simpanan Di Kota Singkawang <i>Commercial And Rural Bank’s Outstanding Fund In Rupiah And Foreign Exchange By Type Of Deposito At Singkawang Municipality, 2018 (Jutaan Rupiah/Million Rupiahs).....</i>	423
10.2.2	Posisi Kredit Pada Bank Umum Dan BPR Menurut Jenis Penggunaannya Di Kota Singkawang <i>Commercial And Rural Bank’s Outstanding Credits By Type Of Credits In Singkawang Municipality, 2018 (Jutaan Rupiah/Million Rupiahs).....</i>	424
10.2.3	Posisi Kredit Pada Bank Umum Dan BPR Menurut Sektor Ekonomi Di Kota Singkawang <i>Commercial And Rural Bank’s Outstanding Credits By Economics Sectors In Singkawang Municipality, 2018 (Jutaan Rupiah/Billion Rupiahs) .....</i>	425

10.2.4	<p>Posisi Kredit Mikro, Kecil Dan Menengah Pada Bank Umum dan BPR Menurut Jenis Penggunaannya Di Kota Singkawang</p> <p><i>Outstanding of Micro, Small, and Medium Credit of Commercial and Rural Banks by Type of Credits in Singkawang Municipality, 2018 (Jutaan Rupiah/Million Rupiahs).....</i></p>	429
10.2.5	<p>Posisi Kredit Mikro, Kecil Dan Menengah Pada Bank Umum dan BPR Menurut Sebaran Plafond Kredit Di Kota Singkawang</p> <p><i>Outstanding of Micro, Small, and Medium Credit of Commercial and Rural Banks by Credits Ceiling in Singkawang Municipality, 2018 (Jutaan Rupiah/Million Rupiahs).....</i></p>	430
10.2.6	<p>Posisi Kredit Mikro, Kecil Dan Menengah Pada Bank Umum Dan BPR Menurut Sektor Ekonomi Di Kota Singkawang</p> <p><i>Outstanding of Micro, Small, and Medium Credit of Commercial and Rural Banks by Economics Sectors in Singkawang Municipality, 2018 (Jutaan Rupiah/Million Rupiahs).....</i></p>	431
10.3.1	<p>Besarnya Nilai Pinjaman Dan Nilai Sisa Pinjaman Yang Diberikan Perum Pegadaian Di Kota Singkawang</p> <p><i>Number Of Loans And Unpaid Loans Distributed By Pawnshop Authority In Perum Pegadaian At Singkawang Municipality (Juta Rupiah/Million Rupiahs), 2018.....</i></p>	435
10.3.2	<p>Banyaknya Nasabah Menurut Lapangan Usaha Nasabah Perum Pegadaian Di Kota Singkawang</p> <p><i>Number Of Costumer Of Pawnshop Authority By Sector In Perum Pegadaian At Singkawang Municipality, 2013-2018.....</i></p>	436
10.3.3	<p>Realisasi Penerimaan Pajak Bumi dan Bangunan Menurut Sektor</p> <p><i>Realization Of Property Tax By Sector, 2018 (Ribu Rupiah/Thousand Rupiahs).....</i></p>	437



10.3.4	Realisasi Seluruh Penerimaan Pajak Menurut Bulan dan Jenis Pajak di Kota Singkawang <i>Realization of Property Tax by Sector in Singkawang Municipality, 2018 (Ribu Rupiah/Thousand Rupiah).....</i>	438
10.4.1	Banyaknya Koperasi Menurut Jenisnya Di Kota Singkawang, 2018 <i>Number of Cooperatives by Kinds of Cooperative in Singkawang Municipality, 2018.....</i>	439
10.4.2	Banyaknya Koperasi Yang Mempunyai Usaha Simpan Pinjam Menurut Jenisnya Di Kota Singkawang <i>Number Of Cooperatioves By Kinds Of Cooperative In Singkawang Municipality, 2018.....</i>	440
10.4.3	Jumlah Koperasi Primer (NON KUD), Anggota, dan Volume Usaha Menurut Kecamatan di Kota Singkawang <i>Number of Cooperatives (NON KUD), Members, dan Cooperative's Volume in Singkawang Municipality, 2018</i>	441
10.4.4	Jumlah Koperasi Primer (KUD), Anggota, Dan Volume Usaha Menurut Kecamatan Di Kota Singkawang, 2018 <i>Number of Cooperatives (KUD), Members and Cooperative's Volume in Singkawang Municipality, 2018</i>	442
10.5.1	Laju Inflasi Kota Singkawang Menurut Bulan Dan Kelompok Barang <i>Inflation Rate In Singkawang Municipality By Month And Items Group, 2018 (%).....</i>	443
10.5.2	Inflasi Kota Singkawang Menurut Kelompok Barang <i>Inflation Rate In Singkawang Municipality By Items Group, 2014-2018 (%).....</i>	445
10.5.3	Perkembangan Rata-Rata Harga Bahan Makanan Di Kota Singkawang <i>Trend Of Average Basic Primary Goods Price In Singkawang Municipality, 2018 (Rupiah/Kilogram).....</i>	446
10.5.4	Perkembangan Rata-rata Harga Buah-Buahan Di Kota Singkawang <i>Trend of Average Fruits Price in Singkawang Municipality, 2018 (Rupiah/Sisir/Buah/Kilogram).....</i>	447

10.5.5	Perkembangan Rata-rata Harga Sayur-Sayuran Di Kota Singkawang Singkawang <i>Trend Of Average Vegetables Price In Singkawang Municipality, 2018 (Rupiah/Kilogram)</i> .....	448
10.5.6	Perkembangan Rata-rata Harga Daging Dan Telur Di Kota Singkawang <i>Trend Of Average Meats And Eggs Price In Singkawang Municipality, 2018 (Rupiah/Kilogram/Butir)</i> .....	451
10.5.7	Perkembangan Harga Susu Di Kota Singkawang <i>Trend Of Milks Price In Singkawang Municipality, 2018 (Rupiah/Kaleng/Kotak)</i> .....	452
10.5.8	Perkembangan Harga Ikan Basah Di Kota Singkawang <i>Trend Of Fresh Fish Price In Singkawang Municipality, 2018 (Rupiah/Kilogram)</i> .....	453
10.5.9	Perkembangan Harga Ikan Yang Diawetkan Di Kota Singkawang <i>Trend of Preserved Fish Price in Singkawang Municipality, 2018 (Rupiah/Ons/Kilogram)</i> .....	455
10.5.10	Perkembangan Harga Bahan Bangunan Di Kota Singkawang <i>Trend Of Material Goods Price In Singkawang Municipality, 2018 (Rupiah/M<sup>3</sup>/Keping/Batang/Zak)</i>	456
10.5.11	Perkembangan Harga Emas Di Kota Singkawang <i>Trend Of Gold Price In Singkawang Municipality, 2018 (Gram/Rupiah)</i> .....	457
<b>11.</b>	<b>Pengeluaran Konsumsi / <i>Consumption Expenditure</i></b>	
11.1.1	Rata-Rata Konsumsi Kalori Per Kapita Sehari Menurut Kelompok Bahan Makanan Di Kota Singkawang <i>Daily Average Consumption Of Calories Per Capita By Food Group In Singkawang Municipality, 2015 - 2018 (kkal/kcal)</i> .....	467
11.1.2	Rata-Rata Konsumsi Protein Per Kapita Sehari Menurut Kelompok Bahan Di Kota Singkawang <i>Daily Average Consumption Of Proteins Per Capita By Food Group In Singkawang Municipality, 2015 - 2018 (Gram/Grams)</i> .....	468

11.1.3	<p>Rata-Rata Konsumsi Kalori Per Kapita Sehari Menurut Kelompok Makanan Dan Golongan Pengeluaran Per Kapita Sebulan Di Kota Singkawang</p> <p><i>Daily Average Consumption Of Calories Per Capita By Food Group And Class Of Monthly Expenditure Per Capita In Singkawang Municipality, 2018 (Kalori/Cal)...</i></p>	469
11.1.4	<p>Rata-Rata Konsumsi Protein Per Kapita Sehari Menurut Kelompok Makanan Dan Golongan Pengeluaran Per Kapita Sebulan Di Kota Singkawang</p> <p><i>Daily Average Consumption Of Proteins Per Capita By Food Group And Class Of Monthly Expenditure Per Capita In Singkawang Municipality, 2018 (Kalori/Cal)....</i></p>	470
11.1.5	<p>Pengeluaran Rata-Rata Per Kapita Sebulan Menurut Golongan Pengeluaran Dan Kelompok Barang Di Kota Singkawang</p> <p><i>Monthly Average Expenditure Per Capita By Class Of Expenditure And Commodity Group In Singkawang Municipality, 2018 (Rupiah/Rupiahs).....</i></p>	471
11.1.6	<p>Pengeluaran Rata-Rata Per Kapita Sebulan Menurut Kelompok Makanan Di Kota Singkawang</p> <p><i>Monthly Average Expenditure Per Capita By Food Group In Singkawang Municipality, 2015-2018 (Rupiah/Rupiahs) .....</i></p>	472
11.1.7	<p>Pengeluaran Rata-Rata Per Kapita Sebulan Menurut Kelompok Bukan Makanan Di Kota Singkawang</p> <p><i>Monthly Average Expenditure Per Capita By Non Food Group In Singkawang Municipality, 2015-2018 (Rupiah/Rupiahs) .....</i></p>	473
11.1.8	<p>Pengeluaran Rata-Rata Per Kapita Sebulan Menurut Kelompok Makanan Dan Golongan Pengeluaran Per Kapita Sebulan Di Kota Singkawang</p> <p><i>Monthly Average Expenditure Per Capita By Food Group And Class of Monthly Expenditure Per Capita in Singkawang Municipality, 2018 (Rupiah/Rupiahs) .....</i></p>	474

11.1.9	Pengeluaran Rata-Rata Per Kapita Sebulan Menurut Kelompok Bukan Makanan Dan Golongan Pengeluaran Per Kapita Sebulan di Kota Singkawang <i>Monthly Average Expenditure Per Capita By Non Food Group And Class of Monthly Expenditure per Capita in Singkawang Municipality, 2018 (Rupiah/Rupiahs) .....</i>	475
<b>12.</b>	<b>Pendapatan Regional / Regional Income</b>	
12.1	Produk Domestik Regional Bruto Atas Dasar Harga Berlaku Menurut Lapangan Usaha <i>Gross Domestic Regional Product at Current Market Prices by Industrial Origin, 2015-2018 (Miliar Rupiah/Billion Rupiahs) .....</i>	490
12.2	Produk Domestik Regional Bruto Atas Dasar Harga Konstan 2010 Menurut Lapangan Usaha <i>Gross Domestic Regional Product at Constant 2010 Market Prices by Industrial Origin, 2015-2018 (Miliar Rupiah/Billion Rupiahs) .....</i>	491
12.3	Kontribusi Produk Domestik Regional Bruto Atas Dasar Harga Berlaku Menurut Lapangan Usaha <i>Contribution of GDRP at Current Market Prices by Industrial Origin, 2015-2018 (Persentase/Percentage) ...</i>	492
12.4	Kontribusi Produk Domestik Regional Bruto Atas Dasar Harga Konstan 2010 Menurut Lapangan Usaha <i>Contribution of GDRP at Constant 2010 Market Prices by Industrial Origin, 2015-2018 (Persentase/Percentage) ....</i>	493
12.5	Laju Pertumbuhan Produk Domestik Regional Bruto Atas Dasar Harga Berlaku Menurut Lapangan Usaha <i>The Growth of GDRP at Current Market Prices by Industrial Origin, 2015-2018 (Persentase/Percentage) ...</i>	494
12.6	Laju Pertumbuhan Produk Domestik Regional Bruto Atas Dasar Harga Konstan 2010 Menurut Lapangan Usaha <i>The Growth of GDRP at Constant 2010 Market Prices by Industrial Origin, 2015-2018 (Persentase/Percentage).....</i>	495
12.7	Produk Domestik Regional Bruto atas Dasar Harga Berlaku Menurut Pengeluaran, 2015-2018 <i>Gross Domestic Regional Product at Current Market Prices by Expenditure, 2015-2018 (Miliar Rupiah/Billion Rupiahs) .....</i>	496

12.8	Produk Domestik Regional Bruto Atas Dasar Harga Konstan 2010 Menurut Pengeluaran, 2015-2018 <i>Gross Domestic Regional Product at 2010 Constant Market Prices by Expenditure, 2015-2018</i> .....	497
<b>13.</b>	<b>Perbandingan Regional / <i>Regional Comparison</i></b>	
13.1	Penduduk Laki-Laki Menurut Kabupaten/Kota <i>Male Population by Regency/Municipality, 2000, 2005, 2010, 2018</i> .....	506
13.2	Penduduk Perempuan Menurut Kabupaten/Kota <i>Female Population by Regency/Municipality, 2000, 2005, 2010, 2018</i> .....	507
13.3	Penduduk Laki-Laki Dan Perempuan Menurut Kabupaten/Kota <i>Male and Female Population by Regency/Municipality 2000, 2005, 2010, 2018</i> .....	508
13.4	Kepadatan Penduduk Menurut Kabupaten/Kota <i>Density of Population by Regency/Municipality, 2018</i> ....	509
13.5	Indeks Pembangunan Manusia (IPM) Menurut Kabupaten/Kota <i>Human Development Index (HDI) by Regency/Municipality, 2018</i> .....	510
13.6	Batas Miskin, Persentase, dan Jumlah Penduduk Miskin Menurut Kabupaten/Kota <i>Poverty Line, Percentage, and Number of Population Below the Poverty Line by Regency/Municipality, 2018</i> ...	511
13.7	Jumlah Kelahiran, ASFR, TFR, dan CBR Menurut Kabupaten/Kota. <i>Number of Fertility, ASFR, TFR &amp; CBR by Regency/Municipality, 2010</i> .....	512
13.8	ASDR Usia 15-19 Th, CDR, dan Usia Harapan Hidup Menurut Kabupaten/Kota <i>ASDR Aged 15-19 Years, CDR and Life Expectancy by Regency/Municipality, 2010</i> .....	513
13.9	Angka Kematian Ibu dan Angka Kematian Bayi Menurut Kabupaten/Kota <i>Maternal Mortality Ratio and Infant Mortality Rate by Regency/Municipality, 2010</i> .....	514

13.10	Jumlah Penderita HIV (+) dan AIDS Menurut Kabupaten/Kota <i>Number of Sufferer HIV (+) and AIDS by Regency/Municipality, Kumulatif 2014-2018</i> .....	515
13.11	Produk Domestik Regional Bruto Atas Harga Berlaku Menurut Kabupaten/Kota Se-Kalimantan Barat <i>Gross Regional Domestic Product at Current Market Price by Regency/Municipality in Kalimantan Barat 2015-2018 (Jutaan Rupiah/Million Rupiahs)</i> .....	516
13.12	Produk Domestik Regional Bruto Atas Harga Konstan 2010 Menurut Kabupaten/Kota Se-Kalimantan Barat <i>Gross Regional Domestic Product at Constant 2010 Market Price by Regency/Municipality in Kalimantan Barat 2015-2018 (Jutaan Rupiah/Million Rupiahs)</i> .....	517
13.13	Laju Pertumbuhan Produk Domestik Regional Bruto Menurut Kabupaten/Kota Se-Kalimantan Barat <i>Growth Rate of Gross Regional Domestic Product by Regency/Municipality in Kalimantan Barat at Constant Prices 2015-2018 (Persentase/Percentage)</i> .....	518
13.14	PDRB Perkapita Atas Dasar Harga Berlaku Menurut Kabupaten/Kota Se-Kalimantan Barat <i>Gross Regional Domestic Product Percapita at Current Market Price by Regency/Municipality In Kalimantan Barat, 2015-2018 (Rupiah/Rupiahs)</i> .....	519
13.15	PDRB Perkapita Atas Dasar Harga Konstan 2010 Menurut Kabupaten/Kota Se-Kalimantan Barat <i>Gross Regional Domestic Product Percapita at Constant 2010 Market Price by Regency/Municipality in Kalimantan Barat, 2015-2018 (Rupiah/Rupiahs)</i> .....	520
13.16	Luas Panen Padi Sawah dan Padi Ladang Menurut Kabupaten/Kota Se-Kalimantan Barat <i>Harvested Area of Paddy Plant (Wetland and Dryland) by Regency/Municipality in Kalimantan Barat 2015-2018 (Ha)</i> .....	521
13.17	Produksi Padi Sawah dan Padi Ladang Menurut Kabupaten/Kota Se-Kalimantan Barat <i>Production of Paddy Plant (Wetland and Dryland) by Regency/Municipality in Kalimantan Barat 2012-2018 (Ton/Tons)</i> .....	522

13.18	Rencana Proyek Penanaman Modal Dalam Negeri dan Investasi Menurut Kabupaten/Kota <i>Domestic Investment Project as Planning and Investment Value by Regency/Municipality, 2018 .....</i>	523
13.19	Realisasi Proyek Penanaman Modal Dalam Negeri, Investasi dan Tenaga Kerja Menurut Kabupaten/Kota <i>Actual Domestic Investment Project, Investment Value and Employee by Regency/Municipality, 2018 .....</i>	524
13.20	Rencana Proyek Penanaman Modal Asing dan Investasi Menurut Kabupaten/Kota <i>Foreign Investment Project as Planning and Investment Value by Regency/Municipality, 2018 .....</i>	525
13.21	Realisasi Proyek Penanaman Modal Asing, Investasi dan Tenaga Kerja Menurut Kabupaten/Kota <i>Actual Foreigner Investment Project, Investment Value and Employee by Regency/Municipality, 2018.....</i>	526

**DAFTAR GAMBAR**

*List of Figures*

<b>Nomor Number</b>	<b>Judul Caption</b>	<b>Halaman Page</b>
Gambar 1.1	Persentase Luas Kota Singkawang menurut Kecamatan, 2018 <i>Percentage of Singkawang Municipality Area by Sub District, 2018</i> .....	7
Gambar 1.2	Banyaknya Curah Hujan dan Hari Hujan di Kota Singkawang, 2018 <i>Number Of Monthly Rainfall And Rain Day at Singkawang Municipality, 2018</i> .....	8
Gambar 2	Banyaknya Pegawai Negeri Sipil Menurut Golongan di Kota Singkawang, 2018 <i>Number of Civil Servant by Hierarchy in Singkawang Municipality, 2018</i> .....	32
Gambar 3.1	Penduduk Kota Singkawang, 2018 <i>Population of Singkawang Municipality, 2018</i> .....	95
Gambar 3.2	Piramida Penduduk Kota Singkawang, 2018 <i>Population Pyramide of Singkawang Municipality, 2018</i> ...	96
Gambar 4	Banyaknya Fasilitas Kesehatan di Kota Singkawang, 2018 <i>Number of Health Facility in Singkawang Municipality, 2018</i> .....	138
Gambar 5.1	Persentase Luas Lahan menurut Penggunaannya Tahun 2014 - 2018 <i>Percentage of Land Area According to Usage 2014-2018</i> ...	256
Gambar 5.2	Produksi Hasil Pertanian menurut Komoditasnya, 2018 <i>Production of Estates by Type of Crops by Commodity, 2018 (Ton/Tons)</i> .....	257
Gambar 6.1	Banyaknya Perusahaan Industri Besar Sedang di Kota Singkawang <i>Number Large/Medium Industry Manufacturing in Singkawang Municipality, 2018</i> .....	321



Gambar 6.2	Banyaknya Pelanggan Listrik PLN menurut Jenis Pelanggan, 2018 <i>Number of Customer of PLN Electricity by Kinds of Customer, 2018</i> .....	322
Gambar 7	Banyaknya Perusahaan Perdagangan yang Memiliki Surat Izin Usaha Perdagangan, 2018 <i>Number of Trading Companies which Have Trading Business Licenses, 2018</i> .....	343
Gambar 8.1	Panjang Jalan menurut Jenis Permukaan, 2018 <i>Length of Roads by Type of Surface, 2018 (Km)</i> .....	361
Gambar 8.2	Banyaknya Pengeluaran SIM di Polres Singkawang, 2018 <i>Number of Driving License Issued by Polres Singkawang, 2018</i> .....	362
Gambar 9	Persentase Tingkat Penghunian Kamar (TPK) Hotel di Kota Singkawang, 2018 <i>Percentage of Rooms Occupancy Rate in Singkawang Municipality, 2018</i> .....	390
Gambar 10.1	Realisasi Penerimaan Pajak Daerah Kota Singkawang, 2018 <i>Actual Taxes Region by Kind of Revenue in Singkawang Municipality, 2018 (Juta Rupiah/ Million Rupiahs)</i> .....	417
Gambar 10.2	Posisi Dana Simpanan Rupiah dan Valuta Asing pada Bank Umum dan BPR di Kota Singkawang, 2018 <i>Commercial and Rural Bank's Outstanding Fund in Rupiah and Foreign Exchange at Singkawang Municipality, 2018 (Juta Rupiah/Million Rupiahs)</i> .....	418
Gambar 11	Pengeluaran Rata-rata Perkapita Sebulan menurut Kelompok Makanan dan Non Makanan di Kota Singkawang, 2018 <i>Monthly Average Expenditure per Capita by Food and Non Food in Singkawang Municipality, 2018 (Ribuan Rupiah / Thousand Rupiahs)</i> .....	466
Gambar 12.1	Kontribusi PDRB Atas Harga Berlaku menurut Lapangan Usaha, 2018 <i>Contribution of GDRP at Current Market Prices by Industrial Origin, 2018</i> .....	488

Gambar 12.2	Pertumbuhan Ekonomi menurut Lapangan Usaha <i>Economic Growth by Industrial Origin, 2015 s/d 2018</i> .....	489
Gambar 13	Persentase Jumlah Penduduk Menurut Kabupaten/Kota, 2018 <i>Population Percentage by Regency/Municipality, 2018</i> .... <i>Produksi Padi (Ton) Menurut Kabupaten/Kota</i>	505

<https://singkawangkota.bps.go.id>

## PENJELASAN UMUM/*EXPLANATORY NOTES*

Tanda-tanda, satuan-satuan dan lain-lainnya yang digunakan dalam publikasi ini, adalah sebagai berikut :

*Symbol, measurement unit and acronyms which are used in publication, are as follow :*

### 1. TANDA-TANDA/*SYMBOLS*

Data tidak tersedia/ <i>Data not available</i>	: ...
Tidak ada atau nol/ <i>Null or zero</i>	: -
Data dapat diabaikan/ <i>Data negligible</i>	: 0
Tanda decimal/ <i>Decimal point</i>	: ,
Data tidak dapat ditampilkan/ <i>Not applicable</i>	: NA
Angka Sementara/ <i>Preliminary figures</i>	: *)
Angka sangat sementara/ <i>Very Preliminary figures</i>	: **)
Angka sangat-sangat sementara/ <i>Veri-very Preliminary figures</i>	: ***)
Angka diperbaiki/ <i>Revised figures</i>	: r)
Angka perkiraan/ <i>Estimated figures</i>	: e)
Rupiah/ <i>Rupiahs</i>	: Rp
Dollar/ <i>Dollar</i>	: \$

## 2. SATUAN/UNITS

Barrel/Barrel	:	158,99 liter/liters =1/6,2898 m <sup>3</sup>
Bata (garam)/Briquette (for salt)	:	500 gram
Hektar (ha)/Hectare (ha)	:	10.000 m <sup>2</sup>
Helai (untuk kain batik)/ Sheet (for batik)	:	1-2 m
Kilogram (kg)/Kilogram (kg)	:	1000 gram = 10 ons
Kilometer (km)/Kilometers (km)	:	1000 meter/meters (m)
Kuintal (ku)/Quintal (ku)	:	100 kg
KWh	:	1.000 Watt hour
MWh	:	1.000 KWh
Liter (untuk beras)/Litre (for rice)	:	0,80 kg
Long ton (lgt)/Long ton (lgt)	:	1016,50 kg
Lusin/Dozen	:	12 buah
Metricubic feet (mcf)/Metricubic feet (mcf)	:	0,283 m <sup>3</sup>
Metric ton (m. ton)/Metric ton (m. ton)	:	1000 kg=0,98421long ton
Ons/Ounce	:	100 gram
Pound/Pound	:	0,454 kg
Zak (untuk semen)/Zak (for cement)	:	40 kg atau 50 kg

Satuan lain: buah, bungkus, butir, kaleng, pulsa, ton kilometer (ton-km), jam, menit, persen (%)

Another Units: piece, wrap, grains, cans, pulse, ton kilometers (ton-km),hours, minutes, percent (%)

Perbedaan angka di belakang koma disebabkan oleh pembulatan angka.

*The difference in decimal numbers is caused by rounding.*

**3. SINGKATAN/ABBREVIATION**

APBD	: Anggaran Pendapatan dan Belanja Daerah	<i>Local Government Budget</i>
APBN	: Anggaran Pendapatan dan Belanja Daerah	<i>Central Government Budget</i>
ASFR	: Angka Kelahiran Menurut Umur	<i>Age Specific Fertility Rate</i>
APS	: Angka Perkawinan Spesifik	<i>Age Specific Rate</i>
BKPM	: Badan Koordinasi Penanaman Modal	<i>Investment Coordinating Board</i>
BKKBN	: Badan Koordinasi keluarga Berencana Nasional	<i>National Family Planning Coordinating Board</i>
BMG	: Badan Metereologi dan Geofisika	<i>Metereological and Geophysical Agency</i>
CBR	: Angka Kelahiran Kasar	<i>Crude Birth Rate</i>
CIF	: <i>Cost Insurance and Freight</i>	
DAU	: Dana Alokasi Umum	<i>General Allocation Fund</i>
DPR	: Dewan Perwakilan Rakyat	<i>House of Representative</i>
GEM	: Ukuran Pemberdayaan Gender	<i>Gender Empowerment Measure</i>
GKG	: Gabah Kering Giling	<i>Dry Unhusked Rice</i>
GKP	: Gabah Kering Panen	<i>Dried Harvested Grain</i>
HIV	: <i>Human Immunodeficiency Virus</i>	
HPH	: Hak Pengusahaan Hutan	<i>Forest Consession Right</i>
HPP	: Harga Pembelian Pemerintah	<i>Government Purchasing Price</i>
IHK	: Indeks Harga Konsumen	<i>Consumer Price Index</i>
IMR	: Angka Kematian Bayi	<i>Infant Mortality Rate</i>
KB	: Keluarga Berencana	<i>Family Planning</i>
KBLI	: Klasifikasi Baku Usaha Indonesia	<i>Indonesia Standard Industrial Classification (ISIC)</i>
KC	: Kantor Cabang	<i>Branch Office</i>

KCP	: Kantor Cabang Pembantu	<i>Sub Branch Office</i>
KPKN	: Kantor Perbendaharaan dan Kas Negara	<i>Government Treasury Offices and Commercial Bank</i>
KUA	: Kantor Urusan Agama	<i>The Religious Affairs Office</i>
KUD	: Koperasi Unit Desa	<i>Village Cooperative</i>
KWh	: <i>Kilowatt Hour</i>	
MI	: Madrasah Ibtidaiyah	<i>Islamic Primary Schools</i>
MTs	: Madrasah Tsanawiyah	<i>Islamic Junior High School</i>
MA	: Madrasah Aliyah	<i>Islamic Senior High School</i>
MMR	: Rasio Kematian Ibu	<i>Mother Mortality Rate</i>
PDAM	: Perusahaan Daerah Air Minum	<i>Water Supply Local Company</i>
PDRB	: Produk Domestik Regional Bruto	<i>Gross Regional Domestic Product (GRDP)</i>
PLN	: Perusahaan Listrik Negara	<i>State Electricity Municipality Corporation</i>
PMA	: Penanaman Modal Asing	<i>Foreign Investment</i>
PMDN	: Penanaman Modal Dalam Negeri	<i>Domestic Investment</i>
PNS	: Pegawai Negeri Sipil	<i>Civil Servant</i>
Podes	: Potensi Desa	<i>Village Potential Census</i>
Polri	: Kepolisian Republik Indonesia	<i>Indonesian National Police</i>
Puskesmas	: Pusat Kesehatan Masyarakat	<i>Public Health Centre</i>
RPH	: Rumah Potong Hewan	<i>Slaughtering House</i>
Sakernas	: Survei Angkatan Kerja Nasional	<i>National Labor Force Survey</i>
SP	: Sensus Penduduk	<i>Population Census</i>
Susenas	: Survei Sosial Ekonomi Nasional	<i>National Socio Economic Survey</i>
Supas	: Survei Penduduk	<i>Intercensal Population</i>

	Antarsensus	<i>Survey</i>
TKI	: Tenaga Kerja Indonesia	<i>Indonesian Overseas Workers</i>
TNI	: Tentara Nasional Indonesia	<i>Indonesian National Defense Force</i>
TPAK	: Tingkat Partisipasi Angkatan Kerja	<i>Labor Force Participation Rate (LFPR)</i>
TPT	: Tingkat Pengangguran Terbuka	<i>Unemployment Rate (UR)</i>

<https://singkawangkota.bps.go.id>





1

**G  
E  
O  
G  
R  
A  
F  
I  
&  
K  
L  
I  
M**

G  
E  
O  
G  
R  
A  
P  
H  
Y

C  
L  
I  
M  
A  
T  
E



LUAS WILAYAH  
TOTAL 50.400 Ha

WILAYAH  
DATAR  
63.3%  
31.904 Ha

WILAYAH  
BUKIT&GUNUNG  
36.7%  
18.496 Ha





## PENJELASAN TEKNIS

1. Secara astronomis, Kota Singkawang terletak antara  $0^{\circ}44'55,85''$  sd  $1^{\circ}1'21,51''$  Lintang Utara dan  $108^{\circ}51'47,60''$  sd  $109^{\circ}10'19,00''$  Bujur Timur.
2. Berdasarkan letak administratif, Kota Singkawang memiliki batas-batas: Utara - Kab. Sambas, Selatan - Kab. Bengkayang, Barat - Laut Natuna, Timur - Kab. Bengkayang
3. Kota Singkawang terdiri dari 5 Kecamatan, dan 26 Kelurahan.
4. **Curah hujan** adalah jumlah air yang jatuh di permukaan tanah datar selama periode tertentu yang diukur dengan satuan tinggi (mm) di atas permukaan horizontal bila tidak terjadi evaporasi, runoff dan infiltrasi. Satuan curah hujan adalah mm, inch

## TECHNICAL NOTES

1. *Astronomically, Singkawang Municipality is located between  $0^{\circ}44'55,85''$  to  $1^{\circ}1'21,51''$  North Latitude, and from  $108^{\circ}51'47,60''$  to  $109^{\circ}10'19,00''$  East Longitude.*
2. *In terms of administratively location, Singkawang Municipality has boundaries as follows: North - Sambas Regency, South - Bengkayang Regency, West - Natuna Sea, East - Bengkayang Regency.*
3. *Singkawang Municipality has 5 Sub District, and 26 Kelurahan.*
4. **Rainfall** is the amount of water falling on flat ground surface during a certain period is measured in height (mm) on a horizontal surface in the absence of evaporation, runoff and infiltration . Rainfall unit is mm, inch

**ULASAN**

**DESCRIPTION**

**1.1. Letak Wilayah**

Kota Singkawang adalah salah satu kota/kabupaten yang ada di Propinsi Kalimantan Barat terletak diantara 0°44'55,85" sd 1°01'21,51" Lintang Utara dan 108°51'47,6" sd 109°10'19" Bujur Timur.

Secara administratif, batas wilayah Kota Singkawang adalah:

- Utara : Kab. Sambas
- Selatan : Kab. Bengkayang
- Barat : Laut Natuna
- Timur : Kab. Bengkayang

**1.2. Luas Wilayah**

Luas Kota Singkawang adalah 504,00 km<sup>2</sup> atau sekitar 0,34 persen dari luas wilayah Propinsi Kalimantan Barat.

Daerah Pemerintahan Kota Singkawang pada tahun 2018 terdiri dari 5 Kecamatan, dan 26 Kelurahan. Kecamatan terluas adalah Kecamatan Singkawang Selatan dengan luas 224,48 km<sup>2</sup> atau 44,54 persen sedangkan yang terkecil adalah Kecamatan Singkawang Barat dengan luas sebesar 15,04 km<sup>2</sup> atau 2,98 persen dari luas wilayah Kota Singkawang.

**1.1. Area Located**

*Singkawang Municipality is one of regent in Kalimantan Barat Province located between 0°44'55,85" to 01°01'21,51" North Latitude, and from 108°51'47,6" to 109°10'19" East Longitude.*

*Administratively, regional boundaries of Singkawang Municipality are :*

- North : Sambas Regency
- South : Bengkayang Regency
- West : Natuna Sea
- East : Bengkayang Regency

**1.2. Total Area**

*Total Area of Singkawang Municipality was 504,00 square per kilometer or about 0,34 percent to total area of Kalimantan Barat Province.*

*Area Governance of Singkawang Municipality in 2018 divided to become 5 sub district, and 26 kelurahan. The largest sub district in Singkawang Municipality is Singkawang Selatan having 224,48 km<sup>2</sup> area or 44,54 percent of Singkawang Municipality and the smallest sub district is Singkawang Barat broadly equal to 15,04 km<sup>2</sup> area or 2,98 percent of Singkawang Municipality.*

### 1.3. Iklim

Curah hujan disuatu tempat antara lain dipengaruhi oleh keadaan iklim, keadaan orografi dan perputaran/pertemuan arus udara. Oleh karena itu jumlah curah hujan beragam menurut bulan dan letak stasiun pengamat. Rata-rata curah hujan di Kota Singkawang pada tahun 2018 berkisar antara 62,00 s/d 442,00 milimeter. Rata-rata curah hujan bulanan tertinggi terjadi pada bulan Mei mencapai 442,00 milimeter, sedangkan rata-rata curah hujan terendah terjadi pada bulan Agustus, yaitu mencapai 62,00 milimeter.

Pada tahun 2018, jumlah hari hujan di Kota Singkawang berkisar antara 3 s/d 18 hari hujan. Jumlah hari hujan tertinggi terjadi pada bulan Oktober mencapai 18 hari hujan dan jumlah hari hujan terendah terjadi pada bulan Agustus yang mencapai 3 hari hujan.

### 1.3. Climate

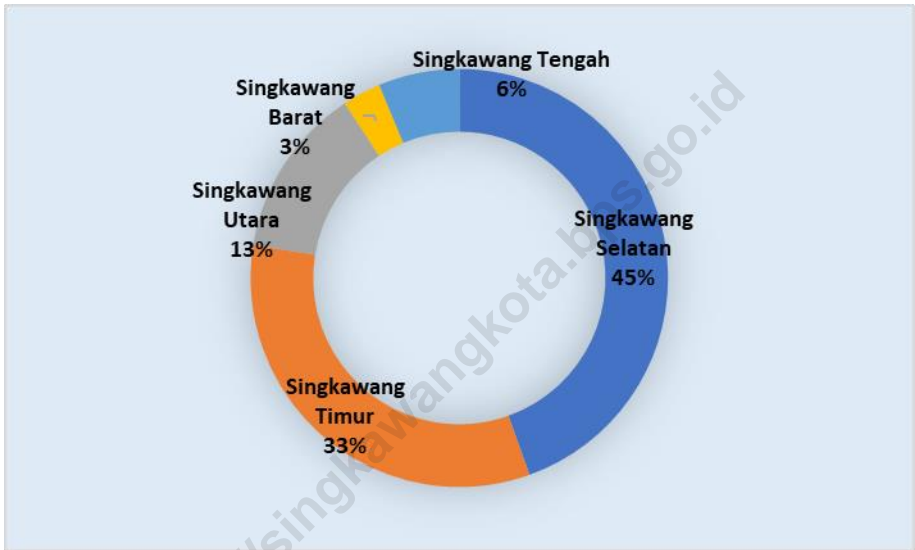
*Rainfall in the area is influenced by climate, orography, and cycling of air flow. Therefore, the volume of rainfall varied greatly by month and place of observation station. The average rainfall in 2018 ranged from 62,00 to 442,00 milimeter. The highest average monthly rainfall was recorded on May was 442,00 milimeter, while the lowest average rainfall was recorded on August 2018, that's only 62,00 milimeter.*

*In 2018, the total rainday in Singkawang Municipality ranged from 3 to 18 raindays. The highest rainday happened in Oktober was 18 rainday and the lowest became on August equal to 3 rain day.*

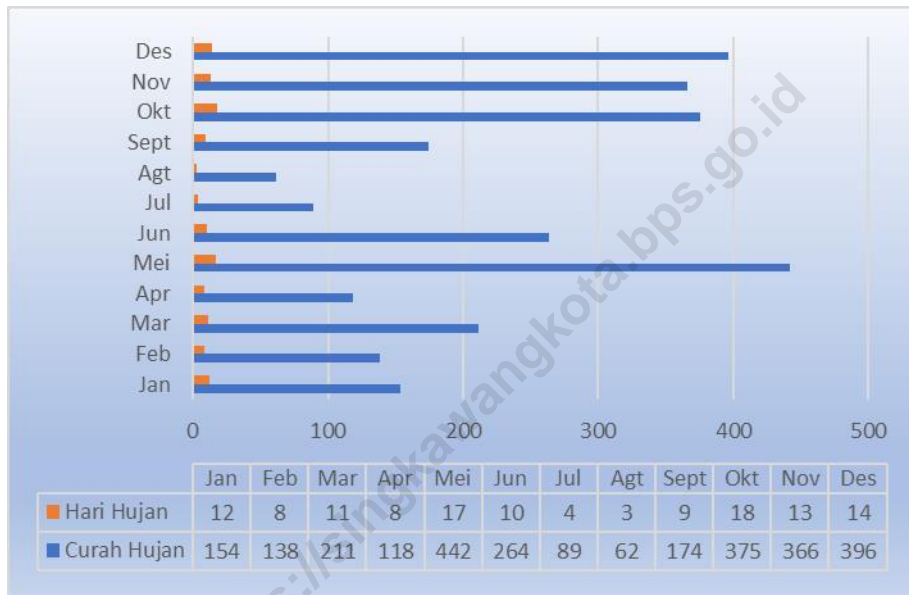
Suhu Udara di suatu tempat antara lain ditentukan oleh tinggi rendahnya tempat tersebut dari permukaan air laut dan jaraknya dari pantai. Berdasarkan data dari stasiun Klimatologi Mempawah Tahun 2018, temperatur udara berkisar antara 22,70°C sampai dengan 33,50°C. Temperatur udara maksimum terjadi pada bulan Juli yaitu sebesar 33,50°C, sedangkan temperatur udara minimum terjadi pada bulan Februari, yaitu sebesar 22,70°C.

*The air temperature determined by high lower the place from the sea surface and its distance from coast. Based to empirical note from Climatological station of Mempawah, the air temperature about 22,70°C up to 33,50°C. The maximum air temperature happened on Juli reach 33,50°C and minimum temperature noted 22,70°C on February.*

**Gambar / Figure 1.1**  
**Persentase Luas Kota Singkawang menurut Kecamatan, 2018**  
**Percentage of Singkawang Municipality Area by Sub District, 2018**



**Gambar / Figure 1.2**  
**Banyaknya Curah Hujan dan Hari Hujan di Kota Singkawang, 2018**  
**Number of Monthly Rainfall and Rain Day at Singkawang Municipality, 2018**





**TABEL 1.1.1 LUAS DAERAH DAN JUMLAH PULAU MENURUT KECAMATAN, 2018**  
**Table Total Area and Number of Islands by Sub District, 2018**

No.	Kecamatan Sub District	Ibukota Kecamatan Capital of Sub District	Luas <sup>1</sup> (km <sup>2</sup> ) Total Area <sup>1</sup> (square.km)	Persentase terhadap Luas Kota Percentage to Municipality's Area (%)	Jumlah Pulau Number of Islands
(1)	(2)	(3)	(4)	(5)	(6)
1.	Singkawang Selatan	Sedau	224,48	44,54	1
2.	Singkawang Timur	Nyarungkop	166,26	32,99	0
3.	Singkawang Utara	Sungai Bulan	66,65	13,22	0
4.	Singkawang Barat	Pasiran	15,04	2,98	0
5.	Singkawang Tengah	Roban	31,57	6,27	0
<b>Kota Singkawang</b>			<b>504,00</b>	<b>100,00</b>	<b>1</b>

Sumber/Source : Kementerian Agraria dan Tata Ruang Kota Singkawang

Catatan/Note : 1 Berdasarkan Peraturan Menteri Dalam Negeri Nomor 137 Tahun 2017 tanggal 29 Desember 2017/*Based on Minister of Home Affairs Regulation Number 137/2017, December 29, 2017*

2 Berdasarkan informasi Kementerian Dalam Negeri Tahun 2018/*Based on information from Ministry of Home Affairs, 2018*

**TABEL**  
**Table** 1.1.2 **BATAS ADMINISTRASI KOTA SINGKAWANG MENURUT KECAMATAN, 2018**  
*Administration Borders of Singkawang Municipality by Sub District, 2018*

<b>No</b>	<b>Kecamatan Sub District</b>	<b>Utara North</b>	<b>Selatan South</b>	<b>Barat West</b>	<b>Timur East</b>
(1)	(2)	(3)	(4)	(5)	(6)
1.	Singkawang Selatan	Singkawang Barat	Kab. Bengkayang	Laut Natuna	Singkawang Timur dan Kab. Bengkayang
2.	Singkawang Timur	Kab. Sambas	Kab. Bengkayang	Singkawang Utara, Tengah dan Selatan	Kab. Bengkayang
3.	Singkawang Utara	Kab. Sambas	Singkawang Barat, Timur dan Tengah	Laut Natuna	Singkawang Timur
4.	Singkawang Barat	Singkawang Utara	Singkawang Selatan	Laut Natuna	Singkawang Tengah
5.	Singkawang Tengah	Singkawang Utara	Singkawang Timur	Singkawang Barat	Singkawang Timur
<b>Kota Singkawang</b>	<b>Kab. Sambas</b>	<b>Kab. Bengkayang</b>	<b>Laut Natuna</b>	<b>Kab. Bengkayang</b>	

Sumber/Source : Kementerian Agraria dan Tata Ruang Kota Singkawang

**TABEL**  
**Table** 1.2.1 **LETAK GEOGRAFI KOTA SINGKAWANG MENURUT GARIS LINTANG DAN BUJUR, 2018**  
*Geographical Location of Singkawang Municipality by Latitude and Longitude, 2018*

Kecamatan/Sub District	Lintang/Latitude	Bujur/Longitude
(1)	(2)	(3)
1. Singkawang Selatan	0°44'55,85" - 0°53'51,00"	108°51'47,60"-109°03'22,00"
2. Singkawang Timur	0°45'17,00" - 1°1'21,51,"	108°59'45,10"-109°10'19,00"
3. Singkawang Utara	0°56'5,00" - 0°59'40,60"	108°57'58,60"-109°02'18,00"
4. Singkawang Barat	0°53'00,00" - 0°56'11,00"	108°57'25,00"-109°02'18,00"
5. Singkawang Tengah	0°53'9,00" - 0°56'11,00"	108°59'10,00"-109°02'18,00"
<b>Kota Singkawang</b>	<b>0°44'55,85" - 1°1'21,51"</b>	<b>108°51'47,60"-109°10'19,00"</b>

Sumber/Source : Kementerian Agraria dan Tata Ruang Kota Singkawang

**TABEL** 1.2.2 **JARAK DARI IBUKOTA KECAMATAN KE IBUKOTA KABUPATEN DI KOTA SINGKAWANG (km), 2018**  
**Table** *Distance Between Sub District Capital and Regency Capital in Singkawang Municipality (km), 2018*

No.	Kecamatan Sub District	Ibukota Kecamatan Capital of Sub District	Jarak ke Ibukota Kabupaten Distance to Regency Capital
(1)	(2)	(3)	(4)
1.	Singkawang Selatan	Sedau	7,30
2.	Singkawang Timur	Nyarungkop	8,10
3.	Singkawang Utara	Sungai Bulan	7,60
4.	Singkawang Barat	Pasiran	1,30
5.	Singkawang Tengah	Roban	4,20

Sumber/Source : Kementerian Agraria dan Tata Ruang Kota Singkawang

**TABEL**  
**Table** 1.2.3 **TINGGI WILAYAH DI ATAS PERMUKAAN LAUT (DPL) MENURUT KECAMATAN DI KOTA SINGKAWANG, 2018**  
*Height Above Mean Sea Level (AMSL) by Sub District in Singkawang Municipality, 2018*

No.	Kecamatan <i>Sub District</i>	Ibukota Kecamatan <i>Capital of Sub District</i>	Tinggi/Height <i>(meter/meters)</i>
(1)	(2)	(3)	(4)
1.	Singkawang Selatan	Sedau	< 500 m
2.	Singkawang Timur	Nyarungkop	> 700 m
3.	Singkawang Utara	Sungai Bulan	< 500 m
4.	Singkawang Barat	Pasiran	< 500 m
5.	Singkawang Tengah	Roban	< 500 m

Sumber/Source : Kementerian Agraria dan Tata Ruang Kota Singkawang

**TABEL** LUAS WILAYAH KOTA SINGKAWANG MENURUT JENIS TANAH,  
**Table** 1.2.4 2018  
*Total Area of Singkawang Municipality by Type of Soil, 2018*

Kecamatan <i>Sub District</i>	Luas Area (Ha)	Jenis Tanah/ <i>Type of Soil</i>				
		Orga nosol	Allvial	Podsol	Latasol	PMK
(1)	(2)	(3)	(4)	(5)	(6)	(7)
1. Singkawang Selatan	22 448	1 052	11 784	2 880	2 988	3 744
2. Singkawang Timur	16 626	2 200	3 926	10 500	0	0
3. Singkawang Utara	6 665	500	6 165	0	0	0
4. Singkawang Barat	1 504	0	904	600	0	0
5. Singkawang Tengah	3 157	0	2 559	296	0	302
<b>Jumlah/Total</b>	<b>50 400</b>	<b>3 752</b>	<b>25 338</b>	<b>14 276</b>	<b>2 988</b>	<b>4 046</b>

Sumber/*Source* : Kementerian Agraria dan Tata Ruang Kota Singkawang

**TABEL** LUAS WILAYAH KOTA SINGKAWANG MENURUT JENIS WILAYAH,  
**Table** 1.2.5 2018  
*Total Area of Singkawang Municipality by Type of Region, 2018*

Kecamatan <i>Sub District</i>	Luas Area (Ha)	Wilayah Datar <i>Region Area</i> (Ha)	Wilayah Bukit dan Gunung <i>Mountain Area</i> (Ha)
(1)	(2)	(3)	(4)
. Singkawang Selatan	22 448	15 348	7 100
. Singkawang Timur	16 626	6 126	10 500
. Singkawang Utara	6 665	6 665	0
. Singkawang Barat	1 504	904	600
. Singkawang Tengah	3 157	2861	296
<b>Jumlah/Total</b>	<b>50 400</b>	<b>31 904</b>	<b>18 496</b>

Sumber/Source : Kementerian Agraria dan Tata Ruang Kota Singkawang

**TABEL**  
**Table** 1.2.6 **LUAS WILAYAH KOTA SINGKAWANG MENURUT TERGENANG DAN TIDAK TERGENANG, 2018**  
*Total Area of Singkawang Municipality by Flooding and Unflooding, 2018*

Kecamatan <i>Sub District</i>	Tergenang <i>Flooding</i>	Tidak Tergenang <i>Unflooding</i>		Luas Wilayah <i>Total Area</i>
		Porous	Tidak Porous	
(1)	(2)	(3)	(4)	(5)
1. Singkawang Selatan	1 308	3 016	18 124	22 448
2. Singkawang Timur	6 126	0	10 500	16 626
3. Singkawang Utara	2 948	0	3 717	6 665
4. Singkawang Barat	1 206	0	298	1 504
5. Singkawang Tengah	2 559	0	598	3 157
<b>Jumlah/Total</b>	<b>14 147</b>	<b>3 016</b>	<b>33 237</b>	<b>50 400</b>

Sumber/Source : Kementerian Agraria dan Tata Ruang Kota Singkawang



**TABEL**  
**Table** 1.2.7 **LUAS WILAYAH KOTA SINGKAWANG MENURUT TEKSTUR TANAH, 2018**  
*Total Area of Singkawang Municipality by Type of Soiled Texture, 2018*

Kecamatan Sub District	Jenis Tekstur Tanah Type of Soiled Texture						Jumlah Total
	Halus	Sedang	Kasar	Gambut	Rawa	Lainnya	
	<i>Smooth</i>	<i>Moderate</i>	<i>Hard</i>	<i>Peat</i>	<i>Swamp</i>	<i>Other</i>	
(1)	(2)	(3)	(4)	(5)	(6)	(7)	(8)
1. Singkawang Selatan	11 024	7 100	3 016	1 052	256	0	22 448
2. Singkawang Timur	3 926	10 500	0	2 200	0	0	16 626
3. Singkawang Utara	6 165	0	0	500	0	0	6 665
4. Singkawang Barat	904	600	0	0	0	0	1 504
5. Singkawang Tengah	2 219	296	152	188	0	302	3 157
<b>Jumlah Total</b>	<b>24 238</b>	<b>18 496</b>	<b>3 168</b>	<b>3 940</b>	<b>256</b>	<b>302</b>	<b>50 400</b>

Sumber/Source : Kementerian Agraria dan Tata Ruang Kota Singkawang

**TABEL** LUAS WILAYAH KOTA SINGKAWANG MENURUT KELAS LERENG,  
**Table 1.2.8 2018**  
*Total Area of Singkawang Municipality by Hillside Level, 2018*

Kelas Lereng / Hillside Level	Luas Wilayah / Total Area
(1)	(2)
< 2 %	37 236
2 % - 15 %	9 602
15 % - 40 %	2 750
> 40 %	812

Sumber/Source : Kementerian Agraria dan Tata Ruang Kota Singkawang

**TABEL**                    **PENGGUNAAN TANAH MENURUT KECAMATAN DI KOTA**  
**Table**                    **1.2.9 SINGKAWANG, 2018**  
**Land Utilization by Sub District in Singkawang Municipality, 2018**

<b>Kecamatan Sub District</b>	<b>Kampung /Pemu Kiman Kampong</b>	<b>Industri Industry</b>	<b>Pertam Bangan Mining</b>	<b>Sawah Irigasi Non Teknis Rice Field Irrigation Non Technical</b>	<b>Hutan Belukar Bush Forest</b>	<b>Kebun Cam Puran Mixture Garden</b>
(1)	(2)	(3)	(4)	(5)	(6)	(7)
1. Singkawang Selatan	61	10	828	1 679	1 668	499
2. Singkawang Timur	47	0	489	1 446	1 033	1 140
3. Singkawang Utara	39	0	0	1 337	401	180
4. Singkawang Barat	118	0	0	505	54	460
5. Singkawang Tengah	93	0	0	1 545	124	350
<b>Jumlah/Total</b>	<b>358</b>	<b>10</b>	<b>1 317</b>	<b>6 512</b>	<b>3 280</b>	<b>2 629</b>

Lanjutan Tabel/Continued Table 1.2.9

Kecamatan <i>Sub District</i>	Perke Bunan <i>Plantation</i>	Hutan Forest	Padang/ Semak Field	Perairan Darat <i>Territorial water Land</i>	Tanah Terbuka /Tandus <i>Open Land</i>	Lain- Lain <i>Others</i>
(1)	(8)	(9)	(10)	(11)	(12)	(13)
1. Singkawang Selatan	13 186	1 846	2 671	0	0	0
2. Singkawang Timur	6 211	4 900	1 220	0	0	140
3. Singkawang Utara	2 788	910	900	0	0	110
4. Singkawang Barat	335	0	334	0	0	0
5. Singkawang Tengah	460	0	283	0	0	0
<b>Jumlah/Total</b>	<b>22 980</b>	<b>7 656</b>	<b>5 408</b>	<b>0</b>	<b>0</b>	<b>250</b>

Sumber/Source : Kementerian Agraria dan Tata Ruang Kota Singkawang

**TABEL** 1.3.1 **JUMLAH CURAH HUJAN DAN HARI HUJAN MENURUT BULAN**  
**DI KOTA SINGKAWANG, 2018**  
**Table** *Amount of Precipitation and Number of Rainy Days by Month*  
*in Singkawang Municipality, 2018*

<b>Bulan</b> <i>Month</i>	<b>Curah Hujan</b> <i>Precipitation</i> <b>(Milimeter)</b>	<b>Hari Hujan</b> <i>Rainy Days</i> <b>(Hari/days)</b>
(1)	(2)	(3)
Januari / <i>January</i>	154	12
Pebruari / <i>February</i>	138	8
Maret / <i>March</i>	211	11
April / <i>April</i>	118	8
Mei / <i>May</i>	442	17
Juni / <i>June</i>	264	10
Juli / <i>July</i>	89	4
Agustus / <i>August</i>	62	3
September / <i>September</i>	174	9
Oktober / <i>October</i>	375	18
Nopember / <i>November</i>	366	13
Desember / <i>December</i>	396	14
<b>Rata-rata/Average :</b>		
<b>2 0 1 8</b>	<b>232,42</b>	<b>11</b>
<b>2 0 1 7</b>	<b>141,42</b>	<b>10</b>
<b>2 0 1 6</b>	<b>216,58</b>	<b>17</b>
<b>2 0 1 5</b>	<b>201,33</b>	<b>16</b>
<b>2 0 1 4</b>	<b>184,00</b>	<b>15</b>

Sumber/Source : Badan Meteorologi Klimatologi, Dan Geofisika Stasiun Klimatologi Mempawah Kalimantan Barat

**TABEL**  
**Table 1.3.2** **2018**  
**RATA-RATA LEMBAB NISBI, PENYINARAN MATAHARI DI KOTA SINGKAWANG DAN TEMPERATUR UDARA DI KOTA SINGKAWANG,**  
**Average Relativity Moisture, Duration of Sunshine and Air Temperature in Singkawang Municipality, 2018**

Bulan Month	Rata-rata Lembab Nisbi Average Relativity Moisture (%)	Temperatur Udara Air Temperature (°C)		
		Maksimum Maximum	Minimum Minimum	Rata-rata Average
(1)	(2)	(3)	(4)	(5)
Januari/January	-	-	-	-
Februari/February	-	31,00	22,70	26,00
Maret/March	-	33,00	23,50	27,20
April/April	-	33,30	23,90	26,10
Mei/May	-	32,30	24,30	27,40
Juni/June	-	33,00	24,20	28,30
Juli/July	-	33,50	24,00	27,70
Agustus/August	-	-	-	27,90
September/September	-	32,50	23,20	28,30
Oktober/October	-	32,00	23,40	26,60
Nopember/November	-	32,30	23,90	27,00
Desember/December	-	32,10	23,80	26,70
<b>Rata-rata/Average :</b>				
<b>2 0 1 8</b>	-	<b>32,50</b>	<b>23,69</b>	<b>27,20</b>
<b>2 0 1 7</b>	<b>75,80</b>	<b>35,03</b>	<b>22,47</b>	<b>27,08</b>
<b>2 0 1 6</b>	<b>85,25</b>	<b>33,60</b>	<b>22,75</b>	<b>27,30</b>
<b>2 0 1 5</b>	<b>84,70</b>	<b>33,57</b>	<b>22,42</b>	<b>27,44</b>
<b>2 0 1 4</b>	<b>83,83</b>	<b>33,78</b>	<b>22,25</b>	<b>27,34</b>

Sumber/Source : Badan Meteorologi Klimatologi, Dan Geofisika Stasiun Klimatologi Mempawah Kalimantan Barat

2

PEMERINTAHAN

GOVERNMENT

DI TAHUN 2018,  
ADA SEBANYAK  
155.514 PEMILIH  
DI KOTA SINGKAWANG



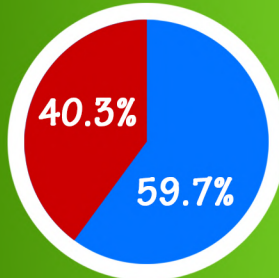
ADA SEBANYAK  
405 TPS  
YANG TERSEDIA  
DI  
KOTA SINGKAWANG



ADA SEBANYAK  
92.789 SUARA  
YANG TERKUMPUL

DAN

ADA SEBANYAK  
62.725 SUARA  
GOLPUT







**PENJELASAN TEKNIS**

- 1. Pemerintahan Daerah** adalah penyelenggaraan urusan pemerintahan oleh Pemerintah Daerah dan Dewan Perwakilan Rakyat Daerah menurut asas otonomi dan tugas pembantuan dengan prinsip otonomi seluas-luasnya dalam sistem dan prinsip Negara Kesatuan Republik Indonesia sebagaimana dimaksud dalam Undang-Undang Dasar Negara Republik Indonesia Tahun 1945. Pemerintahan Daerah di Indonesia terdiri dari Pemerintahan Daerah Provinsi dan Pemerintahan Daerah Kabupaten/Kota yang terdiri atas kepala daerah dan Dewan Perwakilan Rakyat Daerah (DPRD) dibantu oleh Perangkat Daerah.
- 2. Pembentukan daerah kabupaten dan daerah kota** ditetapkan dengan undang-undang. Pembentukan daerah dapat berupa penggabungan beberapa daerah atau bagian daerah yang bersandingan atau pemekaran dari satu daerah menjadi dua daerah atau lebih. Daerah dapat dihapus dan digabung dengan daerah lain apabila daerah yang bersangkutan tidak mampu menyelenggarakan otonomi daerah.

**TECHNICAL NOTES**

- 1. Local Government** is the implementation of government affairs by the Local Government and Council of Representatives Daerah by principle of autonomy and duty of assistance with the principle of broad autonomy within the system and the principles of the Republic of Indonesia as stipulated in the Constitution of the Republic of Indonesia Year 1945. Regional Government in Indonesia consists of Provincial Governments and regional Government of Regency/ Municipality consisting of the head of the region and the regional Representatives Council (DPRD), assisted by the region.
- 2. Establishment of regency and municipality areas** defined by law. Region formation can be incorporated from some regions or areas which located side by side or divided into two regions or more. The area can be deleted and merged with other areas if the area can't afford to organize its regional autonomy.

3. Setiap daerah dipimpin oleh kepala pemerintah daerah yang disebut kepala daerah. Kepala daerah untuk provinsi disebut gubernur, untuk kabupaten disebut Bupati dan untuk kota adalah wali kota. Kepala daerah dibantu oleh satu orang wakil kepala daerah, untuk provinsi disebut wakil Gubernur, untuk kabupaten disebut wakil Bupati dan untuk kota disebut wakil wali kota. Kepala dan wakil kepala daerah memiliki tugas, wewenang dan kewajiban serta larangan. Kepala daerah juga mempunyai kewajiban untuk memberikan laporan penyelenggaraan pemerintahan daerah kepada Pemerintah, dan memberikan laporan keterangan pertanggungjawaban kepada DPRD, serta menginformasikan laporan penyelenggaraan pemerintahan daerah kepada masyarakat.
  4. Anggota Dewan Perwakilan Rakyat Daerah (DPRD) dipilih melalui pemilihan umum (pemilu) dan dilantik dalam masa jabatan lima tahun.
3. *Each region is led by the head of the local government called the head region. The regional head of the province called the governor, to the district for a town called regents and was mayor. The regional head assisted by a deputy head of the region, called the deputy governor for the province, for the district called the vice-regent and for the municipality called the deputy mayor. The head and deputy head of the region has the duties, powers and obligations and restrictions. The regional head also have an obligation to provide a report to the Government of regional governance, accountability and reporting information to Parliament, as well as informing the regional administration reports to the public.*
  4. *Regional House of Representatives (DPRD) members are elected through a general election and appointed for a five-years membership.*

- 5. Partai politik** adalah organisasi politik yang menjalani i deologi tertentu atau dibentuk dengan tujuan khusus. Definisi lainnya adalah kelompok yang terorganisir yang anggota-anggotanya mempunyai orientasi, nilai-nilai, dan cita-cita yang sama. Tujuan kelompok ini ialah untuk memperoleh kekuasaan politik dan merebut kedudukan politik - (biasanya) dengan cara konstitusional - untuk melaksanakan kebijakan-kebijakan mereka.
- 6. Daftar Pemilih Tetap**, selanjutnya disingkat DPT, adalah susunan nama penduduk Warga Negara Indonesia yang *telah memenuhi syarat sebagai pemilih* berdasarkan undang-undang dan berhak menggunakan haknya untuk memberikan suara di TPS dalam Pemilu Anggota DPR, DPD, DPRD Provinsi / DPRD Kabupaten/Kota.
- 7. Caleg atau Calon legislatif** adalah orang yang mencalonkan diri menjadi anggota legislatif, atau calon anggota Dewan Perwakilan Rakyat atau Dewan Perwakilan Rakyat Daerah.
- 5. A political party** is a political organization which underwent a certain ideology or formed with the specific purpose. Another definition is an organized group whose members have orientation, values, and ideals are the same. The purpose of this group is to gain political power and wrest political position - (usually) by way of a constitutional - to implement their policies.
- 6. Electoral List**, hereinafter abbreviated as DPT, is the composition of the population name Indonesian citizen who has been qualified as an elector under the law and entitled to exercise its right to vote at the polling station in the General Election of DPR, DPD, Provincial/District/ Municipal
- 7. Candidates or legislative candidates** are those who run for the legislature, or prospective member of the House of Representatives or Regional Representatives Council.

8. **DPRD** merupakan lembaga perwakilan rakyat daerah dan berkedudukan sebagai unsur penyelenggaraan pemerintahan daerah. DPRD memiliki fungsi legislasi, anggaran, dan pengawasan. DPRD mempunyai tugas dan wewenang. DPRD mempunyai hak: (a). interpelasi; (b). angket; dan (c). menyatakan pendapat.
9. **Alat kelengkapan DPRD** terdiri atas: (a). pimpinan; (b). komisi; (c). panitia musyawarah; (d). panitia anggaran; (e). Badan Kehormatan; dan (f). alat kelengkapan lain yang diperlukan. Anggota DPRD mempunyai hak dan kewajiban. Anggota DPRD mempunyai larangan dan dapat diganti antar waktu. Ketentuan tentang DPRD sepanjang tidak diatur dalam Undang-Undang mengenai pemerintahan daerah berlaku ketentuan Undang-Undang yang mengatur Susunan dan Kedudukan MPR, DPR, DPD, dan DPRD.
8. **Parliament** is the people's representative body area and serves as an element of the regional administration. Parliament has a legislative function, budgetary, and oversight. Parliament has the duty and authority. Parliament has the right to: (a). interpellation; (b). questionnaires; and (c). opinion.
9. **DPRD fittings** consist of: (a). leader; (B). commission; (C). committee deliberations; (D). the budget committee; (E). Honorary Board; and (f). other necessary fittings. Assembly Members have rights and obligations. Members of Parliament have restrictions and can be replaced over time. Conditions of Parliament to the extent not regulated in the Law concerning local government apply the provisions of the Act governing the Arrangement and the MPR, DPR, DPD and DPRD.

**10. Peserta BPJS Kesehatan** adalah setiap orang, termasuk orang asing yang bekerja paling singkat 6 (enam) bulan di Indonesia, yang telah membayar iuran, meliputi :

1. Penerima Bantuan Iuran Jaminan Kesehatan (PBI) : fakir miskin dan orang tidak mampu, dengan penetapan peserta sesuai ketentuan peraturan perundang-undangan.
2. Bukan Penerima Bantuan Iuran Jaminan Kesehatan (Non PBI), terdiri dari :
  - Pekerja Penerima Upah dan anggota keluarganya
    - a) Pegawai Negeri Sipil;
    - b) Anggota TNI;
    - c) Anggota Polri;
    - d) Pejabat Negara;
    - e) Pegawai Pemerintah non
      - a. Pegawai Negeri;
      - f) Pegawai Swasta; dan
      - g) Pekerja yang tidak termasuk huruf a s/d f yang menerima upah.

**10. Participants of BPJS Health** is everyone, including foreigners who work at least 6 (six) months in Indonesia, who have paid contributions, include:

1. *Beneficiaries Health Insurance Contribution (PBI): the poor and the people cannot afford, with the determination of the participants in accordance with the legislation.*
2. *Not Beneficiaries Health Insurance Contribution (Non PBI), consisting of:*
  - *Recipients Workers Wages and members of his family*
    - a) *Civil Servant;*
    - b) *Members of the military;*
    - c) *Members of the National Police;*
    - d) *State officials;*
    - e) *Non Servants of Government*
    - f) *Employees;*
    - g) *Private Employees; and*
    - h) *Workers who aren't included to point a-to-f are receiving wages*

**ULASAN**

**DESCRIPTION**

**2.1. Kepala Daerah**

Sejak awal berdirinya Kota Singkawang tahun 2001 sampai sekarang, sudah ada 5 Walikota yang menjabat sebagai Walikota Kota Singkawang. Dari tahun 2001 sampai dengan 2002, Drs. H. Awang Ishak, M.Si. ditunjuk sebagai pelaksana tugas Walikota Singkawang. Kedudukan ibukota Kota Singkawang pada saat itu berada di Kota Singkawang. Kemudian pada tahun 2002-2007, Beliau menjabat sebagai Walikota Singkawang. Selanjutnya pada periode 2007-2012, Walikota Singkawang dijabat oleh DR. Hasan Karman, SH, MM. Kemudian, tahun 2012 hingga 2018, Walikota Singkawang kembali dijabat oleh Awang Ishak. Dan, sejak Desember 2018 Walikota Singkawang dijabat oleh Tjhai Chui Mie hingga sekarang.

**2.2. DPRD**

Sebagai perwujudan dari Demokrasi Pancasila dan tindak lanjut dari hasil pemilu 2014, maka telah terbentuk DPRD Kota Singkawang periode 2015-2019.

***The Head of Administration***

*Since Singkawang Municipality officially established at 2001 until now, there are fourth regents as the regents of Singkawang Municipality. The first regents was Drs. Awang Ishak, M.Si (2001-2002). At this time, the capital point of Singkawang Municipality located in Singkawang Municipality. During 2002-2007 period, the regents was Drs. Awang Ishak, M.Si. The third was DR. Hasan Karman, SH, MM (2007-2012) and he has persuted by Drs. Awang Ishak, M.Si Since 2012 until 2018. Currently, the regents is Tjhai Chui Mie until now.*

**2.2. DPRD**

*As manifestation from Pancasila's Democracy and follow-up from result of general election 2014, the DPRD of Singkawang Municipality has been formed in 2015-2019 period.*

Adapun komposisi keanggotaan DPRD Kota Singkawang saat ini yang berjumlah 30 orang, sebagian besar (masing-masing sebesar 20,00 persen) dari fraksi PDI Perjuangan dan Fraksi Pembangunan Keadilan Rakyat, diikuti Fraksi Karya Sejahtera Nasional (16,67 persen), Fraksi Partai Kebangkitan Bangsa (13,33 persen), Fraksi Demokrat, Fraksi Gerindra, dan Fraksi Nasdem (masing-masing 10 persen).

*As for membership composition of DPRD of Singkawang Municipality in this time amounting to 30 people, most (20,00 percent) from PDI Perjuangan fraction and Pembangunan Keadilan Rakyat, followed by Karya Sejahtera Nasional Fraction (16,67 percent), PKB fraction (13,3 percent), and Demokrat Fraction, Gerindra Fraction, and Nasdem fraction (each 10 percent).*

### **2.3. Pemerintahan Desa**

Kota Singkawang pada tahun 2018 terdiri dari 5 Kecamatan yang terbagi menjadi 26 Kelurahan, 161 RW, dan 586 RT.

### **2.3. Governance of Countryside**

*Singkawang Municipality in 2018 consisting of 5 divided District to become 26 Kelurahan, 161 RW, and 586 RT.*

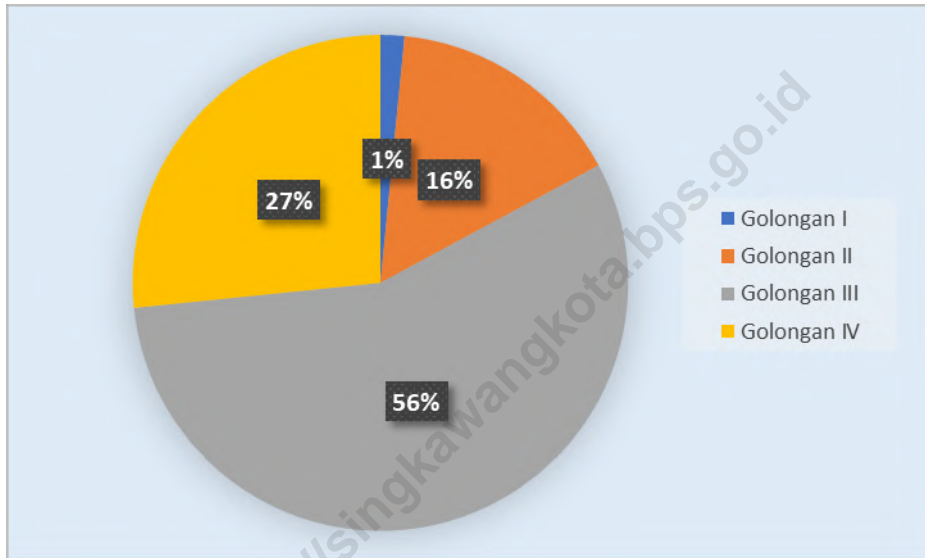
### **2.4. Pegawai Negeri Sipil**

Jumlah Pegawai negeri sipil di Kota Singkawang pada tahun 2018 sebanyak 3.941 orang yang terdiri dari 1,34 persen golongan I; 18,29 persen golongan II; 56,51 persen golongan III, dan 23,85 persen golongan IV. Jika dilihat dari tingkat pendidikan; 2,56 persen dari pegawai tersebut berpendidikan SD/SMP; 27,43 persen berpendidikan SLTA; 24,43 persen berpendidikan Diploma I/II/III; 40,77 persen berpendidikan Diploma IV/S1; dan 4,79 persen berpendidikan S2.

### **2.4. Civil Servants.**

*Number of civil servant of Singkawang Municipality in 2018 counted 3.941 people, consist 1,34 percent of level I; 18,29 percent of level II; 56,51 percent of level III, and 23,85 percent of level of IV. If seen from education level; 2,56 percent of the officer education of SD/SMP; 27,43 percent of education of SLTA; 24,43 percent of Diploma of I/II/III education, 40,77 percent of education of Diploma of IV/S1 and 4,79 percent of education of S2*

**Gambar / Figure 2**  
**Banyaknya Pegawai Negeri Sipil menurut Golongan di Kota Singkawang, 2018**  
*Number of Civil Servant by Hierarchy in Singkawang Municipality, 2018*





**TABEL 2.1.1 JUMLAH KELURAHAN MENURUT KECAMATAN, 2018**  
**Table Number of Kelurahan by Sub District, 2018**

Kecamatan Sub District	2014	2015	2016	2017	2018
(1)	(2)	(3)	(4)	(5)	(6)
Singkawang Selatan	4	4	4	4	4
Singkawang Timur	5	5	5	5	5
Singkawang Utara	7	7	7	7	7
Singkawang Barat	4	4	4	4	4
Singkawang Tengah	6	6	6	6	6
<b>Kota Singkawang</b>	<b>26</b>	<b>26</b>	<b>26</b>	<b>26</b>	<b>26</b>

Sumber/Source: Peraturan Kepala Badan Pusat Statistik Nomor 29 Tahun 2018 Tanggal 15 Januari 2018 tentang Perubahan Atas Peraturan Kepala Badan Pusat Statistik Nomor 55 Tahun 2017 tentang Kode dan Nama Wilayah Kerja Statistik Tahun 2017/*Chief Statistician Regulation Number 29/2018, January 15 2018, as a revision of Chief Statistician Regulation Number 55 of 2017 on Code and Name of Regional Level of Data Collection*

**TABEL** NAMA-NAMA WALIKOTA YANG PERNAH/MASIH MENJABAT  
**Table** 2.1.2 DI KOTA SINGKAWANG  
*Names of Last and Current Mayor in Singkawang Municipality*

No.	Nama-nama Walikota <i>Name of Mayor</i>	Periode <i>Periods</i>	Keterangan
(1)	(2)	(3)	(4)
1.	Drs. H. Awang Ishak, M.Si	2001 - 2002	Pelaksana Tugas
2.	Drs. H. Awang Ishak, M.Si	2002 - 2007	
3.	DR. Hasan Karman, SH, MM	2007 - 2012	
4.	Drs. H. Awang Ishak, M.Si	2012 - 2018	
5.	Tjhai Chui Mie, SE	2018 - Sekarang	

Sumber/Source : Sekretariat Daerah Kota Singkawang

**TABEL** 2.2.1 **JUMLAH PEGAWAI NEGERI SIPIL MENURUT JABATAN DAN JENIS KELAMIN, 2017 dan 2018**  
**Table** *Number of Civil Servants by Occupation and Sex, 2017 and 2018*

Jabatan <i>Occupation</i>	2017			2018		
	Laki-laki <i>Male</i>	Perempuan <i>Female</i>	Jumlah <i>Total</i>	Laki-laki <i>Male</i>	Perempuan <i>Female</i>	Jumlah <i>Total</i>
(1)	(2)	(3)	(4)	(5)	(6)	(7)
<b>Fungsional Tertentu/ <i>Specific Functional</i></b>	<b>532</b>	<b>1 535</b>	<b>2 067</b>	<b>494</b>	<b>1 455</b>	<b>1 949</b>
<b>Fungsional Umum/ <i>Staf General Functional</i></b>	<b>609</b>	<b>349</b>	<b>985</b>	<b>594</b>	<b>341</b>	<b>935</b>
<b>Struktural/<i>Structural</i></b>	<b>363</b>	<b>199</b>	<b>562</b>	<b>334</b>	<b>187</b>	<b>521</b>
<i>Eselon V/5<sup>th</sup> Echelon</i>	-	-	-	-	-	-
<i>Eselon IV/4<sup>th</sup> Echelon</i>	257	169	426	238	159	397
<i>Eselon III/3<sup>rd</sup> Echelon</i>	82	27	109	76	25	101
<i>Eselon II/2<sup>nd</sup> Echelon</i>	24	3	27	20	3	23
<i>Eselon I/1<sup>st</sup> Echelon</i>	-	-	-	-	-	-
<b>Non Eselon/<i>Non Echelon</i></b>	<b>1 141</b>	<b>1 884</b>	<b>3 025</b>	<b>1 088</b>	<b>1 796</b>	<b>2 884</b>
<b>Jumlah/<i>Total</i></b>	<b>1 504</b>	<b>2 083</b>	<b>3 587</b>	<b>1 422</b>	<b>1 983</b>	<b>3 405</b>

Catatan/*Note* : Data belum termasuk PNS Non Pemda

Sumber/*Source* : Badan Kepegawaian dan Pengembangan Sumber Daya Manusia Kota Singkawang

**TABEL** JUMLAH PEGAWAI NEGERI SIPIL MENURUT TK. PENDIDIKAN DAN  
**Table** 2.2.2 JENIS KELAMIN, 2017 dan 2018  
*Number of Civil Servants by Education and Sex, 2017 and 2018*

TK. Pendidikan <i>Educational Level</i>	2017			2018		
	Laki-laki <i>Male</i>	Perempuan <i>Female</i>	Jumlah <i>Total</i>	Laki-laki <i>Male</i>	Perempuan <i>Female</i>	Jumlah <i>Total</i>
(1)	(2)	(3)	(4)	(5)	(6)	(7)
Sampai dengan SD/ <i>Up to Primary School</i>	39	6	45	34	6	40
SLTP/Sederajat General <i>Vocational Junior High School</i>	49	23	72	42	19	61
SMA/Sederajat <i>General/Vocational Senior High School</i>	487	504	991	449	444	893
Diploma I, II/Akta I, II <i>Diploma I, II/Akta I, II</i>	105	299	404	92	255	347
Diploma III/Akta III/ Sarjana Muda <i>Diploma III/Akta III/ Bachelor</i>	725	1 220	1 945	698	1 214	1 912
TK. Sarjana/Doktor/PhD <i>University Graduates</i>	99	31	130	107	45	152
<b>Jumlah/Total</b>	<b>1 504</b>	<b>2 083</b>	<b>3 587</b>	<b>1 422</b>	<b>1 983</b>	<b>3 405</b>

Catatan/Note : Data belum termasuk PNS Non Pemda

Sumber/Source: Badan Kepegawaian dan Pengembangan Sumber Daya Manusia Kota Singkawang

**TABEL 2.2.3** JUMLAH PEGAWAI NEGERI SIPIL MENURUT TK. KEPANGKATAN DAN JENIS KELAMIN, 2017 dan 2018  
*Table* *Number of Civil Servants by Hierarchy and Sex, 2017 and 2018*

Pangkat/Golongan/Ruang <i>Hierarchy</i>	2017			2018		
	Laki-laki <i>Male</i>	Perempuan <i>Female</i>	Jumlah <i>Total</i>	Laki-laki <i>Male</i>	Perempuan <i>Female</i>	Jumlah <i>Total</i>
(1)	(2)	(3)	(4)	(5)	(6)	(7)
1. I/A (Juru Muda)	1	-	1	-	-	-
2. I/B (Juru Muda TK. I)	11	-	11	11	-	11
3. I/C (Juru)	25	8	33	19	4	23
4. I/D (Juru TK. I)	12	6	18	13	6	19
<b>Golongan I /Range I</b>	<b>49</b>	<b>14</b>	<b>63</b>	<b>43</b>	<b>10</b>	<b>53</b>
5. II/A (Pengatur Muda)	54	16	70	42	11	53
6. II/B (Pengatur Muda TK. I)	46	22	68	40	18	58
7. II/C (Pengatur)	186	93	279	108	62	170
8. II/D (Pengatur TK. I)	126	115	241	157	93	250
<b>Golongan II /Range II</b>	<b>412</b>	<b>246</b>	<b>658</b>	<b>347</b>	<b>184</b>	<b>531</b>
9. III/A (Pengatur Muda)	120	234	354	139	166	305
10. III/B (Pengatur Muda TK. I)	223	393	616	189	403	592
11. III/C (Penata)	163	249	412	189	285	474
12. III/D (Penata TK. I)	243	303	546	228	316	544
<b>Golongan III /Range III</b>	<b>749</b>	<b>1 179</b>	<b>1 928</b>	<b>745</b>	<b>1 170</b>	<b>1 915</b>
13. IV/A (Pembina)	235	620	855	229	591	820
14. IV/B (Pembina TK. I)	37	23	60	37	25	62
15. IV/C (Pembina Utama Muda)	21	1	22	21	3	24
16. IV/D (Pembina Ut. Madya)	1	-	1	0	0	0
17. IV/E (Pembina Utama)	-	-	-	-	-	-
<b>Golongan IV /Range IV</b>	<b>294</b>	<b>644</b>	<b>938</b>	<b>287</b>	<b>619</b>	<b>906</b>
<b>Jumlah/Total</b>	<b>1 504</b>	<b>2 083</b>	<b>3 587</b>	<b>1 422</b>	<b>1 983</b>	<b>3 405</b>

Catatan/Note : Data belum termasuk PNS Non Pemda

Sumber/Source : Badan Kepegawaian dan Pengembangan Sumber Daya Manusia Kota Singkawang

**TABEL**  
**Table 2.2.4** **NAMA-NAMA KETUA DPRD YANG PERNAH/MASIH MENJABAT**  
**DI KOTA SINGKAWANG**  
***Names of Last and Current Chairman of Parliament in Singkawang***  
***Municipality***

<b>No.</b>	<b>Nama-nama Ketua DPRD</b> <b><i>Name of Chairman of Parliament</i></b>	<b>Periode</b> <b><i>Periods</i></b>	<b>Keterangan</b>
(1)	(2)	(3)	(4)
1.	Soemardji	2002 - 2004	DPRD Peralihan
2.	H. Zaini Nur	2005 - 2009	
3.	Tjhai Chui Mie, SE	2010 - 2014	
4.	Sujianto	2015 - 2019	

Sumber/Source : Sekretariat DPRD Kota Singkawang

**TABEL**  
**Table**      **2.2.5**  
**NAMA - NAMA PIMPINAN DPRD, FRAKSI DAN KOMISI DPRD**  
**KOTA SINGKAWANG PERIODE 2015-2019**  
***Names of Parliament, Fraction, and Committee Leaders***  
***at Singkawang Municipality Assembly in 2015 – 2019***

<b>No.</b>	<b>Jabatan Position</b>	<b>Nama Name</b>
(1)	(2)	(3)
1.	Ketua DPRD	Sujianto
2.	Wakil Ketua DPRD	
	a. Wakil Ketua I	Karmayadi, S.Ag
	b. Wakil Ketua II	Sumberanto Tjitra, SH
3.	Ketua Fraksi	
	a. PDI Perjuangan	Anton Triady
	b. Partai Kebangkitan Bangsa	Harsono Akuan, S.Sos
	c. Nasdem	Tjung Kie Tjhin
	d. Pembangunan Keadilan Rakyat	Eka Candra
	e. Gerindra	Tasman, S.Pd
	f. Demokrat	Tambok Pardede, SH
	g. Karya Sejahteran Nasional	Hariyanto

Lanjutan Tabel/*Continued Table* : 2.2.5.

<b>No.</b>	<b>Jabatan Position</b>	<b>Nama Name</b>
(1)	(2)	(3)
4.	Komisi	
	- Komisi I :	
	a. Ketua	Tambok Pardede, SH
	b. Wakil Ketua	-
	c. Sekretaris	Dido Sanjaya, SH
	- Komisi II :	
	a. Ketua	Eka Candra
	b. Wakil Ketua	Victorianus
	c. Sekretaris	Rusdi
	- Komisi III :	
	a. Ketua	Rony Burhan, SE
	b. Wakil Ketua	Tasman, S.Pd
	c. Sekretaris	Theresia Pones, S.Pd

Sumber/*Source* : Sekretariat DPRD Kota Singkawang



**TABEL 2.2.6**  
**Table** **BANYAKNYA ANGGOTA DPRD KOTA SINGKAWANG MENURUT FRAKSI DAN PENDIDIKAN YANG DITAMATKAN PERIODE 2015 - 2019**  
**Number of Singkawang Mayors Assembly Member by Fraction and Education Attainment In 2015- 2019 Period**

Fraksi Fraction	SLTA GSHS	Diploma	Sarjana	Pasca Sarjana	Jumlah Total
(1)	(2)	(3)	(4)	(5)	(6)
1. PDI Perjuangan	3	-	2	1	6
2. Partai Kebangkitan Bangsa	1	-	3	-	4
3. Nasdem	1	-	2	-	3
4. Pembangunan Keadilan Rakyat	3	-	3	-	6
5. Gerindra	1	-	2	-	3
6. Demokrat	-	-	3	-	3
7. Karya Sejahteran Nasional	3	-	2	-	5
<b>2018</b>	<b>12</b>	<b>-</b>	<b>17</b>	<b>1</b>	<b>30</b>
<b>2017</b>	<b>14</b>	<b>-</b>	<b>15</b>	<b>1</b>	<b>30</b>
<b>2016</b>	<b>16</b>	<b>1</b>	<b>14</b>	<b>1</b>	<b>30</b>
<b>2015</b>	<b>16</b>	<b>-</b>	<b>13</b>	<b>1</b>	<b>30</b>

Keterangan :

GSHS = General Senior High School

Sumber/Source : Sekretariat DPRD Kota Singkawang

**TABEL 2.2.7**  
**Table** **BANYAKNYA ANGGOTA DPRD KOTA SINGKAWANG MENURUT FRAKSI DAN JENIS KELAMIN PERIODE 2015 - 2019**  
**Number of Singkawang Mayor Assembly Members by Fraction and Sex In 2015 -2019 Period**

Fraksi Fraction	Laki-laki Male	Perempuan Female	Jumlah Total
(1)	(2)	(3)	(4)
1. PDI Perjuangan	6	-	6
2. Partai Kebangkitan Bangsa	3	1	4
3. Nasdem	3	-	3
4. Pembangunan Keadilan Rakyat	6	-	6
5. Gerindra	3	-	3
6. Demokrat	2	1	3
7. Karya Sejahteran Nasional	5	-	5
<b>2018</b>	<b>28</b>	<b>2</b>	<b>30</b>
<b>2017</b>	<b>28</b>	<b>2</b>	<b>30</b>
<b>2016</b>	<b>27</b>	<b>3</b>	<b>30</b>
<b>2015</b>	<b>27</b>	<b>3</b>	<b>30</b>

Sumber/Source : Sekretariat DPRD Kota Singkawang

**TABEL** BANYAKNYA PRODUK DPRD KOTA SINGKAWANG MENURUT JENIS  
**2.2.8** PRODUK TAHUN 2013 - 2018  
**Table** *Number of DPRD Product by Type of Product In 2013 – 2018*

Jenis Produk <i>Type of Product</i>	2013	2014	2015	2016	2017	2018
(1)	(2)	(3)	(4)	(5)	(6)	(7)
1. Peraturan Daerah	8	6	9	8	8	8
2. Keputusan DPRD	15	13	15	12	21	16
3. Keputusan Pimpinan DPRD	3	2	5	4	4	5
4. Keputusan Daerah	-	-	-	-	-	-
5. Rapat-rapat Paripurna	37	27	43	36	42	43
6. Lainnya	-	-	-	-	-	-
<b>Jumlah/Total</b>	<b>63</b>	<b>48</b>	<b>72</b>	<b>60</b>	<b>75</b>	<b>72</b>

Sumber/Source: Sekretariat DPRD Kota Singkawang

**TABEL 2.2.9**  
**Table** **JUMLAH PEMILIH DAN TEMPAT PEMUNGUTAN SUARA**  
**PEMILU LEGISLATIF TAHUN 2014 DIRINCI MENURUT KECAMATAN**  
**Number of Elector and Voting Place of Legislative General Election**  
**2014 by Sub District in Singkawang Municipality**

Kecamatan <i>Sub District</i>	Pemilih / <i>Electors</i>		Jumlah <i>Total</i>	TPS <i>Place of Voters</i>
	Laki-Laki <i>Male</i>	Perempuan <i>Female</i>		
(1)	(2)	(3)	(4)	(5)
1. Singkawang Selatan	18 981	17 943	36 924	93
2. Singkawang Timur	7 835	7 202	15 037	51
3. Singkawang Utara	8 771	8 588	17 359	51
4. Singkawang Barat	24 693	25 196	49 889	128
5. Singkawang Tengah	22 137	22 804	44 941	127
<b>Jumlah/Total</b>	<b>82 417</b>	<b>81 733</b>	<b>164 150</b>	<b>450</b>

Sumber/Source : Sekretariat KPUD Kota Singkawang

**TABEL 2.2.10** JUMLAH SUARA SAH YANG DIPEROLEH ORGANISASI PESERTA PEMILU LEGISLATIF TAHUN 2014 DIRINCI MENURUT KECAMATAN DI KOTA SINGKAWANG  
*Number of Valid Vote in Legislative General Election 2014 Participant by Sub District in Singkawang Municipality*

Kecamatan/ Sub District	DPD	DPR	DPRD Provinsi	DPRD Kab/Kota
(1)	(2)	(3)	(4)	(5)
1. Singkawang Selatan	16 378	18 725	18 627	19 445
2. Singkawang Timur	8 604	9 561	9 339	9 728
3. Singkawang Utara	10 708	11 685	11 926	12 695
4. Singkawang Barat	18 249	20 374	20 200	20 924
5. Singkawang Tengah	25 730	27 924	28 029	29 119
<b>Jumlah/Total</b>	<b>79.669</b>	<b>88 269</b>	<b>88 121</b>	<b>91 911</b>

Sumber/Source : Sekretariat KPU Kota Singkawang

**TABEL**  
**Table** 2.2.11 **JUMLAH PEMILIH DAN TEMPAT PEMUNGUTAN SUARA PEMILU**  
**PRESIDEN DAN WAKIL PRESIDEN TAHUN 2014 DIRINCI MENURUT**  
**KECAMATAN**  
*Number of Elector and Voting Place and Elector President and Vice President 2014 by Sub District*

Kecamatan <i>Sub District</i>	Pemilih / <i>Electors</i>		Jumlah <i>Total</i>	TPS <i>Place of Voters</i>
	Laki-Laki <i>Male</i>	Perempuan <i>Female</i>		
(1)	(2)	(3)	(4)	(5)
1. Singkawang Selatan	18 784	17 773	36 557	87
2. Singkawang Timur	7 863	7 257	15 120	48
3. Singkawang Utara	8 829	8 651	17 480	49
4. Singkawang Barat	24 756	25 157	49 913	109
5. Singkawang Tengah	22 193	22 806	44 999	115
<b>Jumlah/Total</b>	<b>82.425</b>	<b>81 644</b>	<b>164 069</b>	<b>408</b>

Sumber/Source : Sekretariat KPUD Kota Singkawang

**TABEL 2.2.12** JUMLAH SURAT SUARA SAH DAN TIDAK SAH PEMILU PRESIDEN DAN WAKIL PRESIDEN TAHUN 2014 DIRINCI MENURUT KECAMATAN  
*Table Number of Valid Vote and Invalid Vote of Elector President and Vice President 2014 by Sub District*

Kecamatan <i>Sub District</i>	Suara Sah <i>Valid</i>	Suara Tidak Sah <i>Invalid</i>	Jumlah <i>Total</i>
(1)	(2)	(3)	(4)
1. Singkawang Selatan	20 133	177	20 310
2. Singkawang Timur	9 923	117	10 040
3. Singkawang Utara	12 706	104	12 810
4. Singkawang Barat	22 086	153	22 239
5. Singkawang Tengah	29 947	155	30 102
<b>Jumlah/total</b>	<b>94 795</b>	<b>706</b>	<b>95 501</b>

Sumber/Source : Sekretariat KPU Kota Singkawang

**TABEL**  
**Table** 2.2.13 **JUMLAH SUARA YANG DIPEROLEH PESERTA PEMILU PRESIDEN DAN WAKIL PRESIDEN TAHUN 2014 DIRINCI MENURUT PASANGAN CALON**  
*Number of Vote in President General Election (2014) Obtained by Candidate Couple*

Kecamatan <i>Sub District</i>	H.Prabowo Subianto Dan HM. Hatta Rajasa	H.Joko Widodo Dan Drs. HM. Jusuf Kalla	Jumlah <i>Total</i>
(1)	(2)	(3)	(4)
1. Singkawang Selatan	6 107	14 026	20 133
2. Singkawang Timur	2 089	7 834	9.923
3. Singkawang Utara	7 189	5 517	12.706
4. Singkawang Barat	6 243	15 843	22 086
5. Singkawang Tengah	17 577	12 370	29.947
<b>Jumlah/Total</b>	<b>39 205</b>	<b>55 590</b>	<b>94 795</b>

Sumber/Source : Sekretariat KPUD Kota Singkawang



**TABEL** 2.2.14 **JUMLAH PEMILIH DAN TEMPAT PEMUNGUTAN SUARA**  
**Table** **PEMILU GUBERNUR DAN WAKIL GUBERNUR KALIMANTAN BARAT**  
**TAHUN 2018 DIRINCI MENURUT KECAMATAN**  
*Number of Elector and Voting Place Governor and Vice Governor*  
*General Election Kalimantan Barat 2018 by Sub District*

Kecamatan <i>Sub District</i>	Pemilih / <i>Electors</i>		Jumlah <i>Total</i>	TPS <i>Place of Voters</i>
	Laki-Laki <i>Male</i>	Perempuan <i>Female</i>		
(1)	(2)	(3)	(4)	(5)
1. Singkawang Selatan	17 034	15 662	32 696	86
2. Singkawang Timur	7 217	6 581	13 798	47
3. Singkawang Utara	9 143	9 136	18 279	49
4. Singkawang Barat	19 358	19 413	38 771	109
5. Singkawang Tengah	21 549	22 126	43 675	114
<b>Jumlah/Total</b>	<b>73 311</b>	<b>72 918</b>	<b>90 375</b>	<b>405</b>

Sumber/Source : Sekretariat KPU Kota Singkawang

**TABEL**  
**Table**      **2.2.15**      **JUMLAH SURAT SUARA SAH DAN TIDAK SAH PEMILU GUBERNUR DAN WAKIL GUBERNUR KALIMANTAN BARAT 2018 DIRINCI MENURUT KECAMATAN**  
*Number of Valid Vote and Invalid Vote Governor and Vice Governor General Election Kalimantan Barat 2018 by Sub District*

Kecamatan <i>Sub District</i>	Suara Sah <i>Valid</i>	Suara Tidak Sah <i>Invalid</i>	Jumlah <i>Total</i>
(1)	(2)	(3)	(4)
1. Singkawang Selatan	19 956	26	19 982
2. Singkawang Timur	9 187	29	9 216
3. Singkawang Utara	13 762	44	13 806
4. Singkawang Barat	18 908	23	18 931
5. Singkawang Tengah	30 293	8	30 301
<b>Jumlah/Total</b>	<b>92 106</b>	<b>130</b>	<b>92 236</b>

Sumber/Source : Sekretariat KPUD Kota Singkawang

**TABEL 2.2.16** JUMLAH SUARA YANG DIPEROLEH PESERTA PEMILU GUBERNUR DAN WAKIL GUBERNUR KALIMANTAN BARAT TAHUN 2018  
**Table** DIRINCI MENURUT PASANGAN CALON  
*Number of Vote in Governor and Vice Governor General Election Kalimantan Barat 2018 by Candidate Couple*

Kecamatan <i>Sub District</i>	Pasangan Calon Gubernur dan Wkl.Gubernur			Jumlah <i>Total</i>
	Drs. Milton Crosby, M.Si & H.Boyman Harun, S.H	Dr.Karolin Margaret Natasa & Suryadman Gidot, M.Pd	H.Sutarmidji,S.H., M.Hum & Drs.Ria Norsan,M.M	
(1)	(2)	(3)	(4)	(6)
1. Singkawang Selatan	415	11 282	7 976	19 673
2. Singkawang Timur	368	6 555	2 097	9 020
3. Singkawang Utara	353	2 268	10 985	13 606
4. Singkawang Barat	203	11 187	7 350	18 740
5. Singkawang Tengah	393	6 038	23 615	30 046
<b>Jumlah/Total</b>	<b>1 732</b>	<b>37 330</b>	<b>52 023</b>	<b>91 085</b>

Sumber/Source : Sekretariat KPUD Kota Singkawang

**TABEL**  
**Table** 2.2.17 **JUMLAH PEMILIH DAN TEMPAT PEMUNGUTAN SUARA PEMILU WALIKOTA DAN WAKIL WALIKOTA KOTA SINGKAWANG TAHUN 2017 DIRINCI MENURUT KECAMATAN**  
*Number of Elector and Voting Place The Mayor and Vice Mayor General Election of Singkawang Municipality, 2017 by Sub District*

Kecamatan <i>Sub District</i>	Pemilih / <i>Electors</i>		Jumlah <i>Total</i>	TPS <i>Place of Voters</i>
	Laki-Laki <i>Male</i>	Perempuan <i>Female</i>		
(1)	(2)	(3)	(4)	(5)
1. Singkawang Selatan	17 085	16 074	33 159	86
2. Singkawang Timur	7 014	6 462	13 476	47
3. Singkawang Utara	8 938	8 807	17 745	49
4. Singkawang Barat	23 006	23 422	46 428	109
5. Singkawang Tengah	23 035	22 671	44 706	114
<b>Jumlah/Total</b>	<b>79.078</b>	<b>77 436</b>	<b>155 514</b>	<b>405</b>

Sumber/Source : Sekretariat KPUD Kota Singkawang

**TABEL** 2.2.18 **JUMLAH SURAT SUARA SAH DAN TIDAK SAH PEMILU WALIKOTA DAN WAKIL WALIKOTA KOTA SINGKAWANG TAHUN 2017 DIRINCI MENURUT KECAMATAN**  
**Table** *Number of Valid Vote and Invalid Vote The Mayor and Vice Mayor General Election of Singkawang Municipality, 2017 by Sub District*

Kecamatan/ Sub District	Suara Sah/ Valid	Suara Tidak Sah/ Invalid	Jumlah DPT/ Fixed Voters	Surat Suara Dikemb alikan/ Returned	Golput/ Abstentions
(1)	(2)	(3)	(4)		
1. Singkawang Selatan	19 836	537	33 159	69	12.786
2. Singkawang Timur	9 071	311	13 476	13	4.094
3. Singkawang Utara	13 322	291	17 745	6	4.132
4. Singkawang Barat	19 754	488	46 428	138	26.186
5. Singkawang Tengah	28 304	875	44 706	27	15.527
<b>Jumlah/Total</b>	<b>90 287</b>	<b>2 502</b>	<b>155 514</b>	<b>253</b>	<b>62 725</b>

Sumber/Source : Sekretariat KPU Kota Singkawang

**TABEL**  
**Table** 2.2.19 **JUMLAH SUARA YANG DIPEROLEH PESERTA PEMILU WALIKOTA DAN WAKIL WALIKOTA KOTA SINGKAWANG TAHUN 2017**  
**DIRINCI MENURUT PASANGAN CALON**  
*Number of Vote Obtained by The Mayor and Vice Mayor General Election of Singkawang, 2017 by Candidate Couple*

Kecamatan <i>Sub District</i>	Pasangan Calon Walikota dan Wakil Walikota <i>Mayor and Vice Mayor</i>			
	Tjhai Nyit Khim/ Suriyadi	Tjhai Chui/ Irwan	Abdul Mutalib/ Muhammad	Andi Syarif/ Nurmansyah
(1)	(2)	(3)	(4)	(5)
1. Singkawang Selatan	3 300	10 137	3 822	2 577
2. Singkawang Timur	1 777	4 683	1 115	1 496
3. Singkawang Utara	1 234	3 232	6 393	2 463
4. Singkawang Barat	3 000	11 405	3 327	2 022
5. Singkawang Tengah	2 928	9 029	9 584	6 763
<b>Jumlah/Total</b>	<b>12 239</b>	<b>38 486</b>	<b>24 241</b>	<b>15 321</b>

Sumber/Source : Sekretariat KPUD Kota Singkawang

**TABEL 2.3.1**  
**Table** **BANYAKNYA RT DAN RW MENURUT KECAMATAN DI KOTA SINGKAWANG**  
*Number of RT and RW by Sub District in Singkawang Municipality, 2018*

No.	Kecamatan <i>Sub District</i>	Kelurahan <i>Kelurahan</i>	RW	RT
(1)	(2)	(3)	(4)	(5)
1.	Singkawang Selatan	4	25	124
2.	Singkawang Timur	5	20	62
3.	Singkawang Utara	7	38	88
4.	Singkawang Barat	4	36	140
5.	Singkawang Tengah	6	42	172
	<b>2 0 1 8</b>	<b>26</b>	<b>161</b>	<b>586</b>
	<b>2 0 1 7</b>	<b>26</b>	<b>161</b>	<b>585</b>
	<b>2 0 1 6</b>	<b>26</b>	<b>161</b>	<b>585</b>
	<b>2 0 1 5</b>	<b>26</b>	<b>161</b>	<b>585</b>
	<b>2 0 1 4</b>	<b>26</b>	<b>161</b>	<b>582</b>

Sumber/*Source* : Dinas Sosial, pemberdayaan perempuan dan perlindungan anak Kota Singkawang

**TABEL 2.4.1**  
**Table** **JUMLAH PESERTA JKN - KIS DI KOTA SINGKAWANG MENURUT JENIS KEPESERTAAN, 2018**  
**Members of Social Health Insurance (JKN-KIS) by Groups in Singkawang Municipality, 2018**

Kecamatan <i>Sub District</i>	PBI	Peg. BUMN	Peg. Swasta	Pekerja Mandiri	Penerima Pensiun
(1)	(2)	(3)	(4)	(5)	(6)
1. Singkawang Selatan	17 673	33	2 140	4 116	444
2. Singkawang Timur	13 771	4	681	1 056	275
3. Singkawang Utara	12 468	47	1 103	2 567	377
4. Singkawang Barat	9 095	125	2 314	6 785	1 397
5. Singkawang Tengah	17 945	370	3 916	6 697	3 750
<b>2 0 1 8</b>	<b>70 952</b>	<b>579</b>	<b>10 154</b>	<b>21 221</b>	<b>6 243</b>
<b>2 0 1 7</b>	<b>67 393</b>	<b>577</b>	<b>8 458</b>	<b>17 352</b>	<b>5 282</b>
<b>2 0 1 6</b>	<b>58 933</b>	<b>340</b>	<b>7 302</b>	<b>15 805</b>	<b>5 447</b>



Lanjutan Table/Continued Table 2.4.1

Kecamatan Sub District	PNS	Kepolisian RI	TNI	Veteran	Jumlah Total
(1)	(7)	(8)	(9)	(10)	(11)
1. Singkawang Selatan	1 436	253	740	8	26 843
2. Singkawang Timur	691	276	833	-	17 587
3. Singkawang Utara	2 103	233	121	4	19 023
4. Singkawang Barat	1 187	2 432	267	10	23 612
5. Singkawang Tengah	5 793	1 149	1 113	82	40 815
<b>2 0 1 8</b>	<b>11 210</b>	<b>4 343</b>	<b>3 074</b>	<b>104</b>	<b>127 880</b>
<b>2 0 1 7</b>	<b>16 249</b>	<b>1 580</b>	<b>2 601</b>	<b>56</b>	<b>119 548</b>
<b>2 0 1 6</b>	<b>16 993</b>	<b>1 355</b>	<b>2 330</b>	<b>81</b>	<b>108 586</b>

Sumber/Source : BPJS Kesehatan Kota Singkawang

**TABEL** 2.4.2 **JUMLAH PESERTA JKN-KIS DI KOTA SINGKAWANG MENURUT KAPITASI, 2018**  
**Table** *Members of Social Health Insurance (JKN-KIS) by Capitation in Singkawang Municipality, 2018*

Uraian	P	I	S	A	T	Jumlah Totals
(1)	(2)	(3)	(4)	(5)	(6)	(7)
<b>PNS/TNI POLRI AKTIF</b>						
PNS KELAS II	1 332	583	160	1 558	50	3 683
PNS KELAS I	5 815	1 552	985	5 885	300	14 537
TNI/POLRI	3 194	1 443	11	2 748	53	7 449
PEJABAT NEGARA	2	1	-	1	1	5
<b>PENERIMA PENSIUN</b>						
PNS KELAS II	958	514	15	66	-	1 553
PNS KELAS I	1 355	668	85	261	6	2 375
TNI/POLRI	1 480	891	3	217	3	2 594
PEJABAT NEGARA	2	-	2	1	-	5
SWASTA	57	-	23	5	1	86
<b>LAINNYA</b>						
VETERAN	64	-	49	-	-	113
PERINTIS KEMERDEKAAN	1	-	-	-	-	1
DOKTER PTT						
BIDAN PTT						
PPN PN	1 032	333	93	761	1	2 220
INVESTOR	3	-	2	4	0	9

Sumber/Source : BPJS Kesehatan Kota Singkawang

Catatan/Notes :

P : Peserta

S : Suami

T : Tambahan (Orang Tua/Mertua/Anak ke-4, Dst)

I : Isteri

A : Anak

**TABEL 2.5.1**  
**Table** **BANYAKNYA PEGAWAI NEGERI SIPIL DI KOTA SINGKAWANG**  
**MENURUT INSTANSI DAN GOLONGAN, 2018**  
*Number of Civil Servant in Singkawang Municipality by Institution and Classification, 2018*

Kantor/Dinas/Instansi Institution	Golongan/Type								Jumlah		Total
	I		II		III		IV		Total		
	L	P	L	P	L	P	L	P	L	P	
(1)	(2)	(3)	(4)	(5)	(6)	(7)	(8)	(9)	(10)	(11)	(12)
01. Sekretariat Daerah Kota Singkawang	1	-	22	18	40	24	14	3	77	45	122
02. Sekretariat DPRD Kota Singkawang	1	-	7	1	9	10	3	-	20	11	31
03. Sekertariat KPU	-	-	-	-	2	-	1	-	3	-	3
<b>Dinas Daerah</b>											
01. Dinas Pendidikan dan Kebudayaan	-	-	4	1	19	15	15	3	38	19	57
02. Dinas Kesehatan dan Keluarga Berencana	-	-	3	4	24	24	6	3	33	31	64
03. Dinas Sosial, Pemberdayaan Perempuan dan Perlindungan anak	-	-	8	1	7	9	2	2	17	12	29
04. Dinas Kependudukan & Pencatatan Sipil	-	-	6	4	10	5	4	-	20	9	29
05. Dinas Perhubungan	2	-	14	1	21	5	3	1	40	7	47
06. Dinas Pekerjaan Umum dan Penataan Ruang Kota	8	-	12	4	19	14	5	-	44	18	62
07. Dinas Perindagkop dan UKM	-	-	8	3	19	10	3	1	30	14	44
08. Dinas Lingkungan Hidup	16	-	38	2	8	11	3	1	65	14	79
09. Dinas Pariwisata, Pemuda dan Olahraga	-	-	10	1	11	7	5	-	26	8	34
10. Dinas Perpustakaan dan Kearsipan	-	-	3	1	3	11	3	1	9	13	22
11. Dinas Pertanian, Ketahanan Pangan dan Perikanan	-	-	6	1	31	29	8	4	45	34	79
12. Dinas Penanaman Modal dan Tenaga Kerja	-	-	6	5	17	11	5	-	28	16	44
13. Dinas Perumahan, Pemukiman dan Pertanahan	-	-	5	3	12	6	2	1	19	10	29
14. Dinas Komunikasi dan Informatika	-	-	5	1	10	7	2	1	17	9	26

Lanjutan Tabel/Continued Table : 2.5.1

Kantor/Dinas/Instansi Institution	Golongan/Type								Jumlah		Total
	I		II		III		IV		Total	Total	
	L	P	L	P	L	P	L	P	L		
(1)	(2)	(3)	(4)	(5)	(6)	(7)	(8)	(9)	(10)	(11)	(12)
<b>Lembaga Teknis Daerah</b>											
01. BAPPEDA	-	-	2	2	15	4	5	-	22	6	28
02. Kesatuan Bangsa dan Linmas	-	-	3	-	3	6	3	1	9	7	16
03. Badan Kepegawaian & Pengembangan SDM	-	-	3	2	11	8	-	3	14	13	27
04. Badan Badan Keuangan Daerah	-	-	12	3	25	13	5	2	42	18	60
05. Badan Penanggulangan Bencana Daerah	-	-	6	1	4	1	1	-	11	2	13
06. Badan Narkotika Nasional	-	-	1	1	1	1	-	-	2	2	4
07. Inspektorat Kota	-	-	-	2	17	11	3	4	20	17	37
08. RSUD Abdul Aziz	-	6	17	36	59	173	9	21	85	236	321
09. Satuan Pol PP	-	-	48	5	17	4	5	-	70	9	79
<b>Kecamatan</b>											
01. Kecamatan Singkawang Tengah	-	-	-	5	-	11	-	2	-	18	18
02. Kecamatan Singkawang Barat	-	-	6	-	7	-	2	-	15	-	15
03. Kecamatan Singkawang Timur	1	-	3	1	11	1	-	-	15	2	17
04. Kecamatan Singkawang Utara	-	-	3	-	8	4	2	-	13	4	17
05. Kecamatan Singkawang Selatan	1	-	2	-	5	2	1	-	9	2	11
<b>Puskesmas</b>											
01. Puskesmas Singkawang Barat	-	-	1	1	3	33	1	3	5	37	42
02. Puskesmas Singkawang Tengah I	-	-	2	-	4	29	2	4	8	33	41
03. Puskesmas Singkawang Tengah I	-	1	1	2	4	24	-	1	5	28	33
04. Puskesmas Singkawang Timur I	-	-	-	2	4	26	-	1	4	29	33
05. Puskesmas Singkawang Timur II	-	-	1	4	7	14	-	1	8	19	27
06. Puskesmas Singkawang Utara I	1	-	2	3	6	23	2	1	11	27	38
07. Puskesmas Singkawang Utara II	-	-	-	4	3	26	-	1	3	31	34
08. Puskesmas Singkawang Selatan I	-	-	2	1	7	25	-	1	9	27	36
09. Puskesmas Singkawang Selatan II	-	-	2	7	6	16	-	1	8	24	32

Lanjutan Tabel/Continued Table : 2.5.1

Kantor/Dinas/Instansi Institution	Golongan/Type								Jumlah		Total
	I		II		III		IV		Total	Total	
	L	P	L	P	L	P	L	P	L		
(1)	(2)	(3)	(4)	(5)	(6)	(7)	(8)	(9)	(10)	(11)	(12)
<b>Puseksmas Pembantu</b>											
01. Condong	-	-	-	1	1	4	-	-	1	5	6
02. Sekip Lama	-	-	-	-	-	1	-	-	-	1	1
03. Sungai Wie	-	-	-	-	-	3	-	-	-	3	3
04. Bukit Batu	-	-	-	-	1	1	-	-	1	1	2
05. Kuala	-	-	-	1	-	-	-	-	-	1	1
06. Tengah	-	-	-	-	-	-	-	-	-	-	-
07. Setapak Kecil	-	-	-	-	-	1	-	-	-	1	1
08. Sungai Garam Hilir	-	-	-	-	-	3	-	-	-	3	3
09. Sungai Rasau	-	-	-	-	1	2	-	-	1	2	3
10. Semelagi Kecil	-	-	-	1	1	3	-	-	1	4	5
11. Sedau	-	-	-	-	-	11	-	-	-	11	11
12. Tanjung Batu	-	-	-	-	-	-	-	-	-	-	-
13. Sijangkung	-	-	-	-	1	2	-	-	1	2	3
14. Sagatani	-	-	-	-	1	1	-	-	1	1	2
15. Sanggau Kulor	-	-	-	1	-	3	-	-	-	4	4
16. Nyarumkop	-	-	-	-	-	4	-	-	-	4	4
17. Seluang	-	-	-	-	-	1	-	-	-	1	1
18. Bagak Sahwa	-	-	-	1	-	-	-	1	-	2	2
<b>Kelurahan</b>											
01. Kelurahan Roban	-	-	1	-	5	2	-	-	6	2	8
02. Kelurahan Condong	-	-	1	2	2	5	-	-	3	7	10
03. Kelurahan Sekip Lama	-	-	1	1	2	3	-	-	3	4	7
04. Kelurahan Jawa	-	-	1	-	2	6	-	-	3	6	9
05. Kelurahan Sei Wie	-	-	1	1	2	2	-	-	3	3	6
06. Kelurahan Bukit Batu	-	-	3	1	2	3	-	-	5	4	9
07. Kelurahan Pasiran	-	-	2	1	2	5	-	-	4	6	10
08. Kelurahan Melayu	-	-	1	-	2	3	-	-	3	3	6
09. Kelurahan Tengah	-	-	-	-	4	5	-	-	4	5	9
10. Kelurahan Kuala	-	-	2	-	4	3	-	-	6	3	9

Lanjutan Tabel/Continued Table : 2.5.1

Kantor/Dinas/Instansi Institution	Golongan/Type								Jumlah		
	I		II		III		IV		Total		
	L	P	L	P	L	P	L	P	L	P	L+P
(1)	(2)	(3)	(4)	(5)	(6)	(7)	(8)	(9)	(10)	(11)	(12)
<b>Kelurahan</b>											
11. Kelurahan Setapak Kecil	-	-	2	-	4	2	-	-	6	2	8
12. Kelurahan Setapak Besar	-	-	2	-	3	3	-	-	5	3	8
13. Kelurahan Sei Garam Hilir	-	-	2	2	2	2	-	-	4	4	8
14. Kelurahan Naram	-	-	2	-	2	5	-	-	4	5	9
15. Kelurahan Sei Bulan	2	1	-	-	4	3	-	-	6	4	10
16. Kelurahan Sei Rasau	-	-	3	-	4	3	-	-	7	3	10
17. Kelurahan Semelagi Kecil	2	-	-	1	4	2	-	-	6	3	9
18. Kelurahan Pangmilang	2	-	-	-	5	-	-	-	7	-	7
19. Kelurahan Sedau	1	-	1	1	3	2	-	-	5	3	8
20. Kelurahan Sijangkung	-	-	4	-	4	1	-	-	8	1	9
21. Kelurahan Sagatani	1	-	2	-	3	2	-	-	6	2	8
22. Kelurahan Sanggau Kulor	-	-	1	1	3	1	-	-	4	2	6
23. Kelurahan Nyarumkop	1	-	1	-	5	2	-	-	7	2	9
24. Kelurahan Pajintan	-	-	3	-	3	3	-	-	6	3	9
25. Kelurahan Mayasopa	-	-	3	-	4	1	-	-	7	1	8
26. Kelurahan Bagak Sahwa	-	-	3	1	3	1	-	-	6	2	8
<b>Sekolah</b>											
01. Guru	-	-	13	28	162	392	162	550	337	970	1 307
02. TU Sekolah	3	2	18	6	5	15	-	-	26	23	49
<b>Jumlah/Totals</b>	43	10	347	184	745	1 702	287	619	1 422	1 983	3 405

Catatan/Note : Data belum termasuk PNS Non Pemda

Sumber/Source : Badan Kepegawaian dan Pengembangan Sumber Daya Manusia Kota Singkawang

**TABEL 2.5.2**  
**Table** **BANYAKNYA PEGAWAI NEGERI SIPIL DI KOTA SINGKAWANG**  
**MENURUT INSTANSI DAN TK. PENDIDIKAN, 2018**  
**Number of Civil Servant in Singkawang Municipality by Institution and**  
**Educational Attainment, 2018**

Kantor/Dinas/Instansi <i>Institution</i>	Pendidikan/Educational										Jumlah <i>Total</i>
	SD/ SLTP		SLTA		DI/DII/ DIII		DIV/S1		S2		
	L	P	L	P	L	P	L	P	L	P	
(1)	(2)	(3)	(4)	(2)	(5)	(6)	(7)	(8)	(9)	(10)	(11)
01. Sekretariat Daerah Kota Singkawang	2	2	22	16	6	3	31	18	16	6	122
02. Sekretariat DPRD Kota Singkawang	3	-	5	4	2	1	9	6	1	-	31
03. Sekertariat KPU	-	-	-	-	1	-	2	-	-	-	3
<b>Dinas Daerah</b>											
01. Dinas Pendidikan dan Kebudayaan	-	-	7	5	5	1	20	12	6	1	57
02. Dinas Kesehatan dan Keluarga Berencana	-	-	8	8	10	7	9	14	6	2	64
03. Dinas Sosial, Pemberdayaan Perempuan dan Perlindungan anak	1	-	7	4	3	1	5	5	1	2	29
04. Dinas Kependudukan & Pencatatan Sipil	1	-	5	4	6	2	7	3	1	-	29
05. Dinas Perhubungan	3	-	17	2	6	1	13	4	1	-	47
06. Dinas Pekerjaan Umum dan Penataan Ruang Kota	8	-	14	3	4	4	9	10	9	1	62
07. Dinas Perindagkop dan UKM	1	2	11	6	4	2	13	3	1	1	44
08. Dinas Lingkungan Hidup	23	-	32	2	2	3	4	5	4	4	79
09. Dinas Pariwisata, Pemuda dan Olahraga	-	-	14	2	3	2	8	4	1	-	34
10. Dinas Perpustakaan dan Kearsipan	-	-	3	4	1	3	3	6	2	-	22

Lanjutan Tabel/Continued Table : 2.5.2

Kantor/Dinas/Instansi <i>Institution</i>	Pendidikan/Educational										Jumlah <i>Total</i>
	SD/ SLTP		SLTA		DI/DII/ DIII		DIV/S1		S2		
	L	P	L	P	L	P	L	P	L	P	
(1)	(2)	(3)	(4)	(2)	(5)	(6)	(7)	(8)	(9)	(10)	(11)
11. Dinas Pertanian, Ketahanan Pangan dan Perikanan	-	-	11	3	3	5	29	26	2	-	79
12. Dinas Penanaman Modal dan Tenaga Kerja	-	-	10	9	3	1	11	4	4	2	44
13. Dinas Perumahan, Pemukiman dan Pertanahan	-	-	7	3	3	1	9	5	0	1	29
14. Dinas Komunikasi dan Informatika	-	-	3	2	4	1	8	5	2	1	26
<b>Lembaga Teknis Daerah</b>											
01. BAPPEDA	-	-	2	3	2	1	10	2	8	-	28
02. Kesatuan Bangsa dan Linmas	-	-	4	3	1	-	1	3	3	1	16
03. Badan Kepegawaian dan Pengembangan SDM	-	-	3	4	2	1	9	6	-	2	27
04. Badan Badan Keuangan Daerah	1	-	10	4	11	4	13	9	7	1	60
05. Badan Penanggulangan Bencana Daerah	-	-	7	1	-	-	4	1	-	-	13
06. Badan Narkotika Nasional	-	-	1	1	-	-	1	1	-	-	4
07. Inspektorat Kota	-	-	3	4	4	1	7	8	6	4	37
08. RSUD Abdul Aziz	1	14	18	44	26	112	28	59	12	7	321
09. Satuan Pol PP	-	-	51	6	-	1	17	2	2	-	79
<b>Kecamatan</b>											
01. Kec. Singkawang Tengah	-	-	-	10	-	1	-	7	-	-	18
02. Kec. Singkawang Barat	2	-	7	-	-	-	6	-	2	-	15
03. Kec. Singkawang Timur	2	-	2	1	-	-	10	1	-	-	17
04. Kec. Singkawang Utara	-	-	8	-	-	1	5	3	-	-	17
05. Kec. Singkawang Selatan	1	-	2	-	2	1	3	1	-	-	11



Lanjutan Tabel/Continued Table : 2.5.2

Kantor/Dinas/Instansi <i>Institution</i>	Pendidikan/Educational										Jumlah <i>Total</i>
	SD/ SLTP		SLTA		DI/DII/ DIII		DIV/S1		S2		
	L	P	L	P	L	P	L	P	L	P	
(1)	(2)	(3)	(4)	(2)	(5)	(6)	(7)	(8)	(9)	(10)	(11)
<b>Puskesmas</b>											
01. Puskesmas Singkawang Barat	-	-	1	9	2	18	2	10	-	-	42
02. Puskesmas Singkawang Tengah I	-	-	2	7	2	20	2	5	2	1	41
03. Puskesmas Singkawang Tengah I	-	1	2	6	2	14	1	7	-	-	33
04. Puskesmas Singkawang Timur I	-	-	-	4	4	17	-	8	-	-	33
05. Puskesmas Singkawang Timur II	1	-	-	-	6	16	1	2	-	1	27
06. Puskesmas Singkawang Utara I	1	-	4	5	1	16	5	6	-	-	38
07. Puskesmas Singkawang Utara II	-	1	-	3	-	15	3	10	-	2	34
08. Puskesmas Singkawang Selatan I	1	-	3	6	4	17	1	4	-	-	36
09. Puskesmas Singkawang Selatan II	-	-	3	1	3	19	2	4	-	-	32
<b>Puseksmas Pembantu</b>											
01. Condong	-	-	1	2	-	3	-	-	-	-	6
02. Sekip Lama	-	-	-	-	-	1	-	-	-	-	1
03. Sungai Wie	-	-	-	-	-	3	-	-	-	-	3
04. Bukit Batu	-	-	-	-	1	1	-	-	-	-	2
05. Kuala	-	-	-	1	-	-	-	-	-	-	1
06. Tengah	-	-	-	-	-	-	-	-	-	-	-
07. Setapak Kecil	-	-	-	1	-	-	-	-	-	-	1
08. Sungai Garam Hilir	-	-	-	1	-	2	-	-	-	-	3
09. Sungai Rasau	-	-	-	1	1	1	-	-	-	-	3
10. Semelagi Kecil	-	-	1	-	-	4	-	-	-	-	5
11. Sedau	-	-	-	3	-	6	-	2	-	-	11
12. Tanjung Batu	-	-	-	-	-	-	-	-	-	-	-

Lanjutan Tabel/Continued Table : 2.5.2

Kantor/Dinas/Instansi <i>Institution</i>	Pendidikan/Educational										Jumlah <i>Total</i>
	SD/ SLTP		SLTA		DI/DII/ DIII		DIV/S1		S2		
	L	P	L	P	L	P	L	P	L	P	
(1)	(2)	(3)	(4)	(2)	(5)	(6)	(7)	(8)	(9)	(10)	(11)
13. Sijangkung	-	-	-	-	1	2	-	-	-	-	3
14. Sagatani	-	-	1	-	-	1	-	-	-	-	2
15. Sanggau Kulor	-	-	-	-	-	4	-	-	-	-	4
16. Nyarumkop	-	-	-	-	-	3	-	1	-	-	4
17. Seluang	-	-	-	-	-	1	-	-	-	-	1
18. Bagak Sahwa	-	-	-	-	-	2	-	-	-	-	2
<b>Kelurahan</b>											
01. Kelurahan Roban	-	-	3	1	1	-	2	-	-	1	8
02. Kelurahan Condong	-	-	2	3	-	3	1	1	-	-	10
03. Kelurahan Sekip Lama	1	-	1	3	1	-	-	1	-	-	7
04. Kelurahan Jawa	-	-	3	5	-	-	-	1	-	-	9
05. Kelurahan Sei Wie	-	1	2	2	-	-	1	-	-	-	6
06. Kelurahan Bukit Batu	-	-	5	3	-	-	-	1	-	-	9
07. Kelurahan Pasiran	-	-	3	4	-	-	1	2	-	-	10
08. Kelurahan Melayu	-	-	2	3	-	-	1	-	-	-	6
09. Kelurahan Tengah	-	-	3	5	-	-	1	-	-	-	9
10. Kelurahan Kuala	-	-	4	3	-	-	2	-	-	-	9
11. Kelurahan Setapak Kecil	1	-	3	-	-	1	2	1	-	-	8
12. Kelurahan Setapak Besar	-	-	3	2	-	1	1	-	1	-	8
13. Kelurahan Sei Garam Hilir	-	-	4	3	-	1	-	-	-	-	8
14. Kelurahan Naram	-	-	4	3	-	-	-	2	-	-	9
15. Kelurahan Sei Bulan	2	1	2	2	1	-	-	1	1	-	10
16. Kelurahan Sei Rasau	-	-	3	2	1	1	3	-	-	-	10
17. Kelurahan Semelagi Kecil	2	-	3	1	-	2	1	-	-	-	9
18. Kelurahan Pangmilang	2	-	3	-	1	-	1	-	-	-	7
19. Kelurahan Sedau	1	-	3	3	-	-	-	-	1	-	8
20. Kelurahan Sijangkung	-	-	6	-	1	-	1	1	-	-	9

Lanjutan Tabel/Continued Table : 2.5.2

Kantor/Dinas/Instansi <i>Institution</i>	Pendidikan/Educational										Jumlah <i>Total</i>
	SD/ SLTP		SLTA		DI/DII/ DIII		DIV/S1		S2		
	L	P	L	P	L	P	L	P	L	P	
(1)	(2)	(3)	(4)	(2)	(5)	(6)	(7)	(8)	(9)	(10)	(11)
21. Kelurahan Sagatani	1	-	2	2	-	-	3	-	-	-	8
22. Kelurahan Sanggau Kulor	-	-	3	1	-	-	1	1	-	-	6
23. Kelurahan Nyarumkop	1	-	4	-	-	2	2	-	-	-	9
24. Kelurahan Pajintan	-	-	6	2	-	-	-	1	-	-	9
25. Kelurahan Mayasopa	-	-	4	1	1	-	2	-	-	-	8
26. Kelurahan Bagak Sahwa	-	-	5	2	-	-	1	-	-	-	8
<b>Sekolah</b>											
01. Guru	-	-	38	165	91	265	203	536	5	4	1 307
02. TU Sekolah	13	3	13	15	-	2	-	3	-	-	49
<b>Jumlah/Totals</b>	<b>76</b>	<b>25</b>	<b>449</b>	<b>444</b>	<b>239</b>	<b>625</b>	<b>551</b>	<b>844</b>	<b>107</b>	<b>45</b>	<b>3 405</b>

Catatan/Note : Data belum termasuk PNS Non Pemda

Sumber/Source : Badan Kepegawaian dan Pengembangan Sumber Daya Manusia Kota Singkawang

**TABEL 2.5.3**  
**Table** **BANYAKNYA PEGAWAI NEGERI SIPIL DI KOTA SINGKAWANG**  
**MENURUT INSTANSI DAN JENIS KELAMIN, 2018**  
**Number of Civil Servant in Singkawang Municipality by Institution and Sex, 2018**

Kantor/Dinas/Instansi <i>Institution</i>	Jenis Kelamin/Sex		
	Laki-Laki Male	Perempuan Female	Jumlah Total
(1)	(2)	(3)	(4)
01. Sekretariat Daerah Kota Singkawang	77	45	122
02. Sekretariat DPRD Kota Singkawang	20	11	31
03. Sekertariat KPU	3	-	3
<b>Dinas Daerah</b>			
01. Dinas Pendidikan dan Kebudayaan	38	19	57
02. Dinas Kesehatan dan Keluarga Berencana	33	31	64
03. Dinas Sosial, Pemberdayaan Perempuan dan Perlindungan anak	17	12	29
04. Dinas Kependudukan & Pencatatan Sipil	20	9	29
05. Dinas Perhubungan	40	7	47
06. Dinas Pekerjaan Umum dan Penataan Ruang Kota	44	18	62
07. Dinas Perindagkop dan UKM	30	14	44
08. Dinas Lingkungan Hidup	65	14	79
09. Dinas Pariwisata, Pemuda dan Olahraga	26	8	34
10. Dinas Perpustakaan dan Kearsipan	9	13	22
11. Dinas Pertanian, Ketahanan Pangan dan Perikanan	45	34	79
12. Dinas Penanaman Modal dan Tenaga Kerja	28	16	44
13. Dinas Perumahan, Pemukiman dan Pertanahan	19	10	29
14. Dinas Komunikasi dan Informatika	17	9	26
<b>Lembaga Teknis Daerah</b>			
01. BAPPEDA	22	6	28
02. Kesatuan Bangsa dan Linmas	9	7	16
03. Badan Kepegawaian dan Pengembangan SDM	14	13	27
04. Badan Badan Keuangan Daerah	42	18	60
05. Badan Penanggulangan Bencana Daerah	11	2	13
06. Badan Narkotika Nasional	2	2	4

Lanjutan Tabel/Continued Table : 2.5.3

Kantor/Dinas/Instansi <i>Institution</i>	Jenis Kelamin/Sex		
	Laki-Laki Male	Perempuan Female	Jumlah Total
(1)	(2)	(3)	(4)
07. Inspektorat Kota	20	17	37
08. RSUD Abdul Aziz	85	236	321
09. Satuan Pol PP	70	9	79
<b>Kecamatan</b>			
01. Kecamatan Singkawang Tengah	-	18	18
02. Kecamatan Singkawang Barat	15	-	15
03. Kecamatan Singkawang Timur	15	2	17
04. Kecamatan Singkawang Utara	13	4	17
05. Kecamatan Singkawang Selatan	9	2	11
<b>Puskesmas</b>			
01. Puskesmas Singkawang Barat	5	37	42
02. Puskesmas Singkawang Tengah I	8	33	41
03. Puskesmas Singkawang Tengah I	5	28	33
04. Puskesmas Singkawang Timur I	4	29	33
05. Puskesmas Singkawang Timur II	8	19	27
06. Puskesmas Singkawang Utara I	11	27	38
07. Puskesmas Singkawang Utara II	3	31	34
08. Puskesmas Singkawang Selatan I	9	27	36
09. Puskesmas Singkawang Selatan II	8	24	32
<b>Puseksmas Pembantu</b>			
01. Condong	1	5	6
02. Sekip Lama	-	1	1
03. Sungai Wie	-	3	3
04. Bukit Batu	1	1	2
05. Kuala	-	1	1
06. Tengah	-	-	-
07. Setapak Kecil	-	1	1
08. Sungai Garam Hilir	-	3	3

Lanjutan Tabel/Continued Table : 2.5.3

	Kantor/Dinas/Instansi <i>Institution</i>	Jenis Kelamin/Sex		
		Laki-Laki Male	Perempuan Female	Jumlah Total
	(1)	(2)	(3)	(4)
<b>Puskesmas Pembantu</b>				
09.	Sungai Rasau	1	2	3
10.	Semelagi Kecil	1	4	5
11.	Sedau	-	11	11
12.	Tanjung Batu	-	-	-
13.	Sijangkung	1	2	3
14.	Sagatani	1	1	2
15.	Sanggau Kulor	-	4	4
16.	Nyarumkop	-	4	4
17.	Seluang	-	1	1
18.	Bagak Sahwa	-	2	2
<b>Kelurahan</b>				
01.	Kelurahan Roban	6	2	8
02.	Kelurahan Condong	3	7	10
03.	Kelurahan Sekip Lama	3	4	7
04.	Kelurahan Jawa	3	6	9
05.	Kelurahan Sei Wie	3	3	6
06.	Kelurahan Bukit Batu	5	4	9
07.	Kelurahan Pasiran	4	6	10
08.	Kelurahan Melayu	3	3	6
09.	Kelurahan Tengah	4	5	9
10.	Kelurahan Kuala	6	3	9
11.	Kelurahan Setapak Kecil	6	2	8
12.	Kelurahan Setapak Besar	5	3	8
13.	Kelurahan Sei Garam Hilir	4	4	8
14.	Kelurahan Naram	4	5	9
15.	Kelurahan Sei Bulan	6	4	10
16.	Kelurahan Sei Rasau	7	3	10

Lanjutan Tabel/*Continued Table* : 2.5.3

Kantor/Dinas/Instansi <i>Institution</i>	Jenis Kelamin/Sex		
	Laki-Laki Male	Perempuan Female	Jumlah Total
(1)	(2)	(3)	(4)
<b>Kelurahan</b>			
17. Kelurahan Semelagi Kecil	6	3	9
18. Kelurahan Pangmilang	7	-	7
19. Kelurahan Sedau	5	3	8
20. Kelurahan Sijangkung	8	1	9
21. Kelurahan Sagatani	6	2	8
22. Kelurahan Sanggau Kulor	4	2	6
23. Kelurahan Nyarumkop	7	2	9
24. Kelurahan Pajintan	6	3	9
25. Kelurahan Mayasopa	7	1	8
26. Kelurahan Bagak Sahwa	6	2	8
<b>Sekolah</b>			
01. Guru	337	970	1.307
02. TU Sekolah	26	23	49
<b>Jumlah/Totals</b>	<b>1 422</b>	<b>1 983</b>	<b>3 405</b>

Catatan/*Note* : Data belum termasuk PNS Non Pemda

Sumber/*Source* : Badan Kepegawaian dan Pengembangan Sumber Daya Manusia Kota Singkawang

**TABEL 2.5.4**  
**Table** **BANYAKNYA PEGAWAI NEGERI SIPIL INSTANSI VERTIKAL DI KOTA SINGKAWANG MENURUT INSTANSI DAN GOLONGAN, 2018**  
**Number of Civil Servant Vertical's Institution in Singkawang Municipality by Institution and Classification, 2018**

Kantor/Dinas/Instansi <i>Institution</i>	Golongan/Type				Jumlah <i>Total</i>
	I	II	III	IV	
(1)	(2)	(3)	(4)	(5)	(6)
01. Kejaksaan Negeri	-	6	13	3	22
02. Pengadilan Negeri Klas I B Singkawang	-	5	25	4	34
03. Pengadilan Agama Singkawang	-	2	18	-	20
04. Lembaga Pemasarakatan Singkawang	-	45	38	-	83
05. Kantor Imigrasi Klas II Singkawang	-	16	34	2	52
06. Kantor Pelayanan Perbendaharaan Negara Singkawang	-	11	7	1	19
07. Kantor Pelayanan Kekayaan Negara dan Lelang Singkawang	-	11	9	2	22
08. Kantor Kementerian Agama	-	12	80	18	110
09. Kantor Kementrian Agraria dan Tata Ruang	-	12	23	1	36
10. Badan Pusat Statistik	-	1	15	1	17
11. Kantor Pelayanan Penyuluhan dan Pengamatan Potensi Perpajakan Singkawang	-	53	36	1	90
12. Sekretariat KPU Kota Singkawang	-	3	10	1	14
13. Rumah Penyimpanan Benda Sitaan Negara Singkawang	-	13	4	-	17
<b>Jumlah/Totals</b>	-	<b>190</b>	<b>312</b>	<b>34</b>	<b>536</b>

Sumber/Source : KPPN Kota Singkawang dan Dinas/Instansi masing-masing



**TABEL**  
**Table** 2.5.5 **BANYAKNYA PEGAWAI NEGERI SIPIL INSTANSI VERTIKAL DI KOTA SINGKAWANG MENURUT INSTANSI DAN PENDIDIKAN, 2018**  
*Number of Civil Servant Vertical's Institution in Singkawang Municipality by Institution and Educational Attainment, 2018*

Kantor/Dinas/Instansi <i>Institution</i>	Pendidikan/Education					Jumlah <i>Total</i>
	SD/SLTP	SLTA	DI/DII/DIII	DIV/S1	S2	
(1)	(2)	(3)	(4)	(5)	(6)	(7)
01. Kejaksaan Negeri	-	9	1	8	4	22
02. Pengadilan Negeri Klas I B Singkawang	-	15	2	11	6	34
03. Pengadilan Agama Singkawang	-	3	1	14	2	20
04. Lembaga Pemasarakatan Singkawang	-	56	12	15	-	83
05. Kantor Imigrasi Klas II Singkawang	-	30	7	10	5	52
06. Kantor Pelayanan Perbendaharaan Negara Singkawang	-	9	5	4	1	19
07. Kantor Pelayanan Kekayaan Negara dan Lelang Singkawang	-	4	5	11	2	22
08. Kantor Kementerian Agama	-	17	7	79	7	110
09. Kantor Kementrian Agraria dan Tata Ruang	-	14	4	18	-	36
10. Badan Pusat Statistik	-	5	2	8	2	20
11. Kantor Pelayanan Penyuluhan dan Pengamatan Potensi Perpajakan Singkawang	-	8	52	22	8	90
12. Sekretariat KPU Kota Singkawang	-	4	1	9	-	14
13. Rumah Penyimpanan Benda Sitaan Negara Singkawang	-	14	-	3	-	17
<b>Jumlah/Totals</b>	-	<b>188</b>	<b>99</b>	<b>212</b>	<b>37</b>	<b>536</b>

Sumber/Source : KPPN Kota Singkawang dan Dinas/Instansi masing-masing

**TABEL**  
**Table** 2.5.6 **BANYAKNYA PEGAWAI NEGERI SIPIL INSTANSI VERTIKAL DI KOTA SINGKAWANG MENURUT INSTANSI DAN JENIS KELAMIN, 2018**  
*Number of Civil Servant Vertical's Institution in Singkawang Municipality by Institution and Sex, 2018*

Kantor/Dinas/Instansi <i>Institution</i>	Jenis Kelamin/Sex		
	Laki-Laki <i>Male</i>	Perempuan <i>Female</i>	Jumlah <i>Total</i>
(1)	(2)	(3)	(4)
01. Kejaksaan Negeri	14	8	22
02. Pengadilan Negeri Klas I B Singkawang	18	16	34
03. Pengadilan Agama Bengkayang	12	8	20
04. Lembaga Pemasarakatan Singkawang	66	17	83
05. Kantor Imigrasi Klas II Singkawang	37	15	52
06. Kantor Pelayanan Perbendaharaan Negara Singkawang	13	6	19
07. Kantor Pelayanan Kekayaan Negara dan Lelang Singkawang	19	3	22
08. Kantor Kementerian Agama	58	52	110
09. Kantor Kementrian Agraria dan Tata Ruang	26	10	36
10. Badan Pusat Statistik	10	7	20
11. Kantor Pelayanan Penyuluhan dan Pengamatan Potensi Perpajakan Singkawang	67	23	90
12. Sekretariat KPU Kota Singkawang	10	4	14
13. Rumah Penyimpanan Benda Sitaan Negara Singkawang	15	2	17
<b>Jumlah</b>	<b>365</b>	<b>171</b>	<b>536</b>

Sumber/Source : KPPN Kota Singkawang dan Dinas/Instansi masing-masing

**TABEL**  
**Table** 2.5.7 **BANYAKNYA ANGGOTA TNI DI KOTA SINGKAWANG**  
**MENURUT PENDIDIKAN, 2018**  
*Number of Indonesian Army in Singkawang Municipality by Education, 2018*

Satuan Kerja <i>Units</i>	Pendidikan/ <i>Educational</i>					Jumlah <i>Total</i>
	SD/ SLTP	SLTA	DI/DII/ DIII	DIV/S1	S2	
(1)	(2)	(3)	(4)	(5)	(6)	(7)
Kodim 1202	11	28	-	-	1	40
Koramil 11 Singkawang	11	9	-	-	-	20
Koramil 16 Sedau	10	15	-	-	-	25
<b>Jumlah/Totals</b>	<b>32</b>	<b>52</b>	<b>-</b>	<b>-</b>	<b>1</b>	<b>85</b>

Sumber/*Source*: Kodim 1202 Singkawang

**TABEL** 2.5.8 **BANYAKNYA ANGGOTA TNI DI KOTA SINGKAWANG**  
**Table** **MENURUT JENIS KELAMIN, 2018**  
**Number of Indonesian Army in Singkawang Municipality by Type of Sex, 2018**

No.	Satuan Kerja <i>Units</i>	Laki-Laki <i>Male</i>	Perempuan <i>Female</i>	Jumlah <i>Totals</i>
(1)	(2)	(3)	(4)	(5)
1.	Kodim 1202	40	-	40
2.	Koramil 11 Singkawang	20	-	20
3.	Koramil 16 Sedau	25	-	25
<b>Jumlah/Total</b>		<b>85</b>	<b>-</b>	<b>85</b>

Sumber/Source : Kodim 1202 Singkawang

**TABEL 2.5.9 BANYAKNYA ANGGOTA POLRI DI KOTA SINGKAWANG  
MENURUT JENIS KELAMIN, 2018**  
*Table Number of Police in Singkawang Municipality by Type of Sex, 2018*

Satuan Kerja <i>Units</i>	Jenis Kelamin/ <i>Type of Sex</i>		
	Laki-Laki <i>Male</i>	Perempuan <i>Female</i>	Jumlah <i>Total</i>
(1)	(2)	(3)	(4)
1. Polres Singkawang	291	31	322
2. Polsek Singkawang Selatan	29	1	30
3. Polsek Singkawang Timur	26	2	28
4. Polsek Singkawang Utara	29	2	31
5. Polsek Singkawang Barat	45	2	47
6. Polsek Singkawang Tengah	30	-	30
7. Pos Polisi Sedau	1	-	1
8. Pos Polisi Simpaltit	1	-	1
9. Pos Polisi Kulor	1	-	1
10. Pos Polisi Naram	1	-	1
11. Pos Polisi Condong	1	-	1
12. Pos Polisi Lantas	-	-	-
<b>2018</b>	<b>455</b>	<b>38</b>	<b>493</b>
<b>2017</b>	<b>448</b>	<b>37</b>	<b>485</b>
<b>2016</b>	<b>436</b>	<b>38</b>	<b>474</b>
<b>2015</b>	<b>417</b>	<b>30</b>	<b>447</b>

Sumber / *Source* : Kepolisian Resor Singkawang

**TABEL 2.5.10** BANYAKNYA PNS POLRI DI KOTA SINGKAWANG  
**Table** MENURUT JENIS KELAMIN, 2018  
*Number of Civil Servant in Police Office in Singkawang Municipality by Gender, 2018*

Satuan Kerja <i>Units</i>	Jenis Kelamin/ <i>Type of Sex</i>		
	Laki-Laki <i>Male</i>	Perempuan <i>Female</i>	Jumlah <i>Total</i>
(1)	(2)	(3)	(4)
1. Polres Singkawang	5	11	16
2. Polsek Singkawang Selatan	-	1	1
3. Polsek Singkawang Timur	1	-	1
4. Polsek Singkawang Utara	-	1	1
5. Polsek Singkawang Barat	-	1	1
6. Polsek Singkawang Tengah	-	1	1
7. Pos Polisi Sedau	-	-	-
8. Pos Polisi Simpaltit	-	-	-
9. Pos Polisi Kulor	-	-	-
10. Pos Polisi Naram	-	-	-
11. Pos Polisi Condong	-	-	-
12. Pos Polisi Lantas	-	-	-
<b>2018</b>	<b>6</b>	<b>15</b>	<b>21</b>
<b>2017</b>	<b>6</b>	<b>15</b>	<b>21</b>
<b>2016</b>	<b>5</b>	<b>15</b>	<b>20</b>
<b>2015</b>	<b>6</b>	<b>16</b>	<b>22</b>

Sumber / *Source* : Kepolisian Resor Singkawang

**TABEL**  
**Table 2.5.11** **BANYAKNYA PEGAWAI BUMN DAN BANK DI KOTA SINGKAWANG**  
**MENURUT INSTANSI DAN JENIS KELAMIN, 2018**  
***Number of Employees in Singkawang Municipality by Institution and Sex, 2018***

Kantor/Dinas/Instansi Institution	Jenis Kelamin/Sex		
	Laki-Laki Male	Perempuan Female	Jumlah Total
(1)	(2)	(3)	(4)
01. BRI Kota Singkawang	81	63	144
02. BRI Syariah Kota Singkawang	8	3	11
03. BNI Kota Singkawang	24	24	48
04. BCA Kota Singkawang	18	25	43
05. Mandiri Kota Singkawang	39	36	75
06. Mandiri Syariah Kota Singkawang	18	8	26
07. BPD Kota Singkawang	21	27	48
08. Bank Danamond Kota Singkawang	8	9	17
09. Bank Mega Kota Singkawang	7	7	14
10. Bank Panin Kota Singkawang	11	4	15
11. Bank Maybank	2	4	6
12. BTPN Kota Singkawang	10	5	15
13. Bank BTN	3	3	6
14. PT. Telkom Kota Singkawang	6	1	7
15. PT. Pos (persero) Kota Singkawang	37	22	59
16. PT. PLN (Persero) Kota Singkawang	50	82	132
17. PDAM Kota Singkawang	63	31	94
18. BPJS Kota Singkawang	21	20	41
19. Jasa Raharja	7	5	12
20. BULOG Kota Singkawang	10	5	15
<b>Jumlah/Total</b>	<b>444</b>	<b>384</b>	<b>828</b>

Sumber/Source: Instansi masing-masing

**TABEL 2.5.12**  
**Table** **BANYAKNYA PEGAWAI BUMN DI KOTA SINGKAWANG MENURUT INSTANSI DAN TK. PENDIDIKAN, 2018**  
**Number of Employees in Singkawang Municipality by Institution and Educational Attainment, 2018**

Kantor/Dinas/Instansi <i>Institution</i>	Pendidikan/ <i>Education</i>								Jumlah <i>Total</i>
	SD/SLTP		SLTA		D1/DII/DIII		DIV/S1/S2		
	L	P	L	P	L	P	L	P	
01. BRI Kota Singkawang	-	-	89	15	39	38	114	79	374
02. BRI Syariah Kota Singkawang	-	-	3	-	2	-	3	3	11
03. BNI Kota Singkawang	2	-	1	-	7	6	14	18	48
04. BCA Kota Singkawang	-	-	-	-	-	-	18	25	43
05. Mandiri Kota Singkawang	1	-	12	7	1	2	21	27	71
06. Mandiri Syariah Kota Singkawang	-	-	8	1	-	-	10	7	26
07. BPD Kota Singkawang	-	-	5	2	1	-	8	14	30
08. Bank Danamond Kota Singkawang	-	-	5	4	1	-	2	5	17
09. Bank Mega Kota Singkawang	-	-	4	-	1	1	2	6	14
10. Bank Panin Kota Singkawang	-	-	7	-	-	-	4	4	15
11. Bank Maybank	-	-	-	1	2	3	0	0	6
12. BTPN Kota Singkawang	-	-	3	-	-	1	7	4	15
13. Bank BTN	-	-	-	-	1	1	2	2	6
14. PT. Telkom Kota Singkawang	-	-	3	1	-	-	3	0	7
15. PT. Pos (persero) Kota Singkawang	-	-	22	18	-	-	15	4	59
16. PT. PLN (Persero) Kota Singkawang	-	-	31	26	11	30	8	26	132
17. PDAM Kota Singkawang	7	4	42	18	3	3	11	6	94
18. BPJS Kota Singkawang	-	-	-	-	4	5	17	15	41
19. Jasa Raharja	-	-	2	1	2	1	3	3	12
20. BULOG Kota Singkawang	-	-	9	2	-	1	1	2	15
21. PT. Telkom Kota Singkawang	-	-	3	1	-	-	3	0	7
<b>Jumlah/Total</b>	<b>10</b>	<b>4</b>	<b>246</b>	<b>96</b>	<b>75</b>	<b>92</b>	<b>263</b>	<b>250</b>	<b>1 036</b>

Sumber/Source : Instansi masing-masing.



**TABEL 2.6.1**  
**Table** **BANYAKNYA AKTA KELAHIRAN YANG DIKELUARKAN DI KOTA SINGKAWANG, 2014-2018**  
**Number of Birth Certificates Issued in Singkawang Municipality, 2014-2018**

No.	Kecamatan Sub District	2014	2015	2016	2017	2018
(1)	(2)	(3)	(4)	(5)	(6)	(7)
1.	Singkawang Selatan	1 474	1 474	1 577	1 350	1 785
2.	Singkawang Timur	1 105	1 052	1 083	556	803
3.	Singkawang Utara	481	531	539	615	1.004
4.	Singkawang Barat	670	654	678	1 142	1.345
5.	Singkawang Tengah	1 563	1 285	1 346	1 442	1.885
<b>Jumlah/Total</b>		<b>5 293</b>	<b>4 996</b>	<b>5 223</b>	<b>5 105</b>	<b>6 822</b>

Sumber/Source : Dinas Kependudukan dan Pencatatan Sipil Kota Singkawang

**TABEL 2.6.2**  
**Table** REALISASI PERKEMBANGAN AKTA MENURUT JENISNYA DI KOTA SINGKAWANG, 2014-2018  
*Realization of Certificates by Type of Certificates in Singkawang Municipality, 2014-2018*

No.	Jenis Sertifikat <i>Type of Certificates</i>	2014	2015	2016	2017	2018
(1)	(2)	(3)	(4)	(5)	(6)	(7)
1.	Kelahiran/ <i>Birth</i>	6 006	4 996	5 223	5 105	6 795
2.	Perkawinan/ <i>Married</i>	440	484	622	936	906
3.	Perceraian/ <i>Divorce</i>	13	19	23	19	31
4.	Kematian/ <i>Death</i>	197	211	260	303	398
5.	Pengakuan Anak/ <i>Child recognition</i>	-	-	-	-	-
6.	Pengesahan Anak/ <i>Child ratification</i>	-	-	-	-	-
<b>Jumlah/Total</b>		<b>6 656</b>	<b>5 710</b>	<b>6 128</b>	<b>6 443</b>	<b>8 130</b>

Sumber/*Source* : Dinas Kependudukan dan Pencatatan Sipil Kota Singkawang

3

**P & T**  
**E N D U D U K & P E N D U D U K**  
**K E R J A & P E M P L O Y M E N T**



PENDUDUK BERUMUR 15 TAHUN KEATAS





**PENJELASAN TEKNIS**

1. Sumber utama data kependudukan adalah sensus penduduk yang dilaksanakan setiap sepuluh tahun sekali. Sensus penduduk telah dilaksanakan sebanyak enam kali sejak Indonesia merdeka, yaitu tahun 1961, 1971, 1980, 1990, 2000, dan 2010.
2. Di dalam sensus penduduk, pencacahan dilakukan terhadap seluruh penduduk yang berdomisili di wilayah teritorial Indonesia termasuk warga negara asing kecuali anggota korps diplomatik negara sahabat beserta keluarganya.
3. Metode pengumpulan data dalam sensus dilakukan dengan wawancara antara petugas sensus dengan responden dan juga melalui e-census. Pencatatan penduduk menggunakan konsep *usual residence*, yaitu konsep di mana penduduk biasa bertempat tinggal. Bagi penduduk yang bertempat tinggal tetap dicacah di mana mereka biasa tinggal, sedangkan untuk penduduk yang tidak bertempat tinggal tetap dicacah di tempat di mana mereka ditemukan

**TECHNICAL NOTES**

1. *The main source of demographic data is population census, which is conducted every ten years. Population Census has been conducted six times since Indonesia's independence: 1961, 1971, 1980, 1990, 2000, and 2010.*
2. *The population census enumerates all residents who domicile in the entire territory of Indonesia including foreign citizens except the diplomatic corps members and their families.*
3. *The method of data collection in a population census involves interviewing respondents and conducting e-census. Enumeration of the population uses the concept of "usual residence", which is the concept of "places where people usually live". De jure was applied to the permanent residents, while de facto was applied to non-permanent residents. The permanent residents were enumerated in place where they normally live, the non-permanent residents were enumerated where they were found*

petugas sensus pada malam 'Hari Sensus'. Termasuk penduduk yang tidak bertempat tinggal tetap adalah tuna wisma, awak kapal berbendera Indonesia, penghuni perahu/rumah apung, masyarakat terpencil/terasing, dan pengungsi. Bagi mereka yang mempunyai tempat tinggal tetap dan sedang bepergian ke luar wilayah lebih dari enam bulan, tidak dicacah di tempat tinggalnya, tetapi dicacah di tempat tujuannya. Untuk tahun yang tidak dilaksanakan sensus penduduk, data kependudukan diperoleh dari hasil proyeksi penduduk. Proyeksi penduduk merupakan suatu perhitungan ilmiah yang didasarkan pada asumsi dari komponen-komponen perubahan penduduk, yaitu kelahiran, kematian, dan migrasi. Proyeksi penduduk Indonesia 2010–2035 menggunakan data dasar penduduk hasil SP2010.

4. **Penduduk Indonesia** adalah semua orang yang berdomisili di wilayah teritorial Indonesia selama 6 bulan atau lebih dan atau mereka yang berdomisili kurang dari 6 bulan tetapi bertujuan menetap.

*residents include homeless people, ship crew, boat people, remote area by the enumerators, on the night of 'Census Date'. The non permanent community, and internally displaced persons. Those who had permanent residence and had been travelling away from their home for six months or more were not enumerated in their permanent place, but in the place where they were during the census. For the periods where the population census is not conducted, population projection is done to estimate population during those years. The population projection is an estimate based on the demographic components, such as birth, death, and migration. Indonesia's 2010–2035 population projection used the 2010 Population Census as the base population.*

4. *The population of Indonesia are all residents of the entire territory of Indonesia who have stayed for six months or longer, and those who intended to stay more than six months even though their length of stay is less than six months.*

5. **Laju pertumbuhan penduduk** adalah angka yang menunjukkan persentase pertambahan penduduk dalam jangka waktu tertentu.
  6. **Kepadatan penduduk** adalah rasio banyaknya penduduk per kilometer persegi.
  7. **Rasio jenis kelamin** adalah perbandingan antara penduduk laki-laki dan penduduk perempuan pada suatu wilayah dan waktu tertentu. Biasanya dinyatakan dengan banyaknya penduduk laki-laki untuk 100 penduduk perempuan.
  8. **Distribusi penduduk** adalah pola persebaran penduduk di suatu wilayah, baik berdasarkan batas-batas geografis maupun berdasarkan batas-batas administrasi pemerintahan.
  9. **Komposisi penduduk** adalah pola persebaran penduduk menurut karakteristiknya, contoh: penduduk menurut kelompok umur, penduduk menurut jenis kelamin
5. ***The growth rate of population** is the number that show percentage of population growth within a specified period.*
  6. **Population density** is ratio of population per square kilometer.
  7. ***Sex ratio** is the ratio of males population to females population in a given area and time, usually expressed as the number of males for every 100 females.*
  8. ***Population distribution** is the pattern of population distribution in an area, either by geographic boundaries or by government administrative boundaries.*
  9. ***Population compotition** is the pattern of population distribution by its characteristics, example: population by age group, population by sex*

10. **Rumah tangga** adalah seseorang atau sekelompok orang yang mendiami sebagian atau seluruh bangunan fisik/sensus dan biasanya tinggal bersama serta pengelolaan makan dari satu dapur. Yang dimaksud makan dari satu dapur adalah jika pengurusan kebutuhan sehari-harinya dikelola bersama-sama menjadi satu.
11. **Anggota rumah tangga** adalah semua orang yang biasanya bertempat tinggal di suatu rumah tangga, baik yang berada di rumah pada waktu pencacahan maupun yang sementara tidak ada.
12. **Rata-rata anggota rumah tangga** adalah angka yang menunjukkan rata-rata jumlah anggota rumah tangga per rumah tangga.
13. **Penduduk usia kerja** adalah penduduk yang berumur 15 tahun ke atas.
14. **Angkatan kerja** adalah penduduk usia kerja (15 tahun ke atas) yang bekerja, punya pekerjaan namun sementara tidak bekerja, dan pengangguran.
10. **Household** is an individual or group of people living in a physical/census building unit or part of it and usually commit on a common provision for food and other essentials of living. Common provision for food means one organising daily needs for all of household members.
11. **Household member** are those who usually lives in a household regardless of their location at the time of enumeration.
12. **Average household size** is the average number of household members per household.
13. **Working age population** is persons of 15 years and over.
14. **Labor force or economically active** are persons of 15 years and over, who in the previous week were working, temporarily absent from work but having jobs, and unemployment.



15. **Bekerja** adalah kegiatan ekonomi yang dilakukan oleh seseorang dengan maksud memperoleh atau membantu memperoleh pendapatan atau keuntungan dan lamanya bekerja paling sedikit 1 jam secara terus menerus dalam seminggu yang lalu (termasuk pekerja keluarga tanpa upah yang membantu dalam suatu usaha/kegiatan ekonomi).
15. ***Working** is economic activity conducted by a person and intended to earn income by doing work or helping to do work at least one hour continuously during the reference week (including unpaid family worker/s for any economic activity).*
16. **Jumlah jam kerja seluruhnya** adalah jumlah jam kerja yang digunakan untuk bekerja (tidak termasuk jam kerja istirahat resmi dan jam kerja yang digunakan untuk hal-hal di luar pekerjaan).
16. ***Total working hours** is the total hours spent by an employee to perform all jobs (excluding the time used for other activities which are not classified as work).*
17. **Lapangan usaha** adalah bidang kegiatan dari pekerjaan/tempat bekerja di mana seseorang bekerja. Klasifikasi lapangan usaha mengikuti Klasifikasi Baku Lapangan Usaha Indonesia (KBLI) dalam 1 digit.
17. ***Industry** is field of a person's activity or establishment. The classification of industries follows the Indonesia Standard Industrial Classification (KBLI) in one digit.*
18. **Status pekerjaan** adalah kedudukan seseorang dalam unit usaha/kegiatan dalam melakukan pekerjaan.
18. ***Employment status** is the status of a person at his place of work or establishment where he was employed.*

19. **Berusaha sendiri tanpa dibantu orang lain** adalah bekerja atau berusaha dengan menanggung risiko secara ekonomis, yaitu dengan tidak kembalinya ongkos produksi yang telah dikeluarkan dalam rangka usahanya tersebut, serta tidak menggunakan pekerja dibayar maupun pekerja tak dibayar, termasuk yang sifat pekerjaannya memerlukan teknologi atau keahlian khusus.
20. **Berusaha dibantu buruh tidak tetap/buruh tidak dibayar** adalah bekerja atau berusaha atas risiko sendiri, dan menggunakan buruh/pekerja tak dibayar dan atau buruh/pekerja tidak tetap.
21. **Berusaha dibantu buruh tetap/buruh dibayar** adalah berusaha atas risiko sendiri dan mempekerjakan paling sedikit satu orang buruh/pekerja tetap yang dibayar.
19. ***Own-account worker** is a person who works at his own risk without assisted by paid per mount worker or unpaid worker include technical job or skill job.*
20. ***Employer assisted by temporary workers/unpaid worker** is a person who works at his own risk and assisted by temporary worker/unpaid worker.*
21. ***Employer assisted by permanent workers/paid workers** is a person who does his business at her/his own risk at least one assisted by paid permanent worker.*

**22. Buruh/karyawan/pegawai**

adalah seseorang yang bekerja pada orang lain atau instansi/kantor/ perusahaan secara tetap dengan menerima upah/gaji baik berupa uang maupun barang. Buruh yang tidak mempunyai majikan tetap, tidak digolongkan sebagai buruh/karyawan, tetapi sebagai pekerja bebas. Seseorang dianggap memiliki majikan tetap jika memiliki 1 (satu) majikan (orang/rumah tangga) yang sama dalam sebulan terakhir, khusus pada sektor bangunan batasannya tiga bulan. Apabila majikannya instansi/lembaga, boleh lebih dari satu.

**23. Pekerja bebas** adalah seseorang yang bekerja pada orang lain/majikan/institusi yang tidak tetap (lebih dari 1 majikan dalam sebulan terakhir) di usaha pertanian baik berupa usaha rumah tangga maupun bukan usaha rumah tangga, ataupun di nonpertanian atas dasar balas jasa dengan menerima upah atau imbalan baik berupa uang maupun barang, dan baik dengan sistem pembayaran harian maupun borongan

*22. **Employee** is a person who work permanently for other people or institution/office/ company and gains some money/cash or goods as wage/salary. Labor who have no permanent employer is not categorized as a laborer/ worker/employee but casual worker. A laborers in general is considered to have a permanent employer if he has the same employer during the past month, particularly for building construction sector is 3 months. If the employer is an institution, more than 1 (one) employer is allowed.*

*23. **Casual employee** is a person who does not work permanently for other people/employer/ institution (more than 1 employer during the last 1 month) in agricultural sector, either home industry or not home industry, or in non-agricultural sector based on remuneration paid with money or goods, and based on daily or contact payment system.*

24. **Pekerja tak dibayar** adalah seseorang yang bekerja membantu usaha untuk memperoleh penghasilan/keuntungan yang dilakukan oleh salah seorang anggota rumah tangga atau bukan anggota rumah tangga tanpa mendapat upah/gaji baik berupa uang maupun barang.

24. **Unpaid worker** is a person who intended to work without pa,y either with money or good, in an establishment run by other members of the family, relative or neighbour.

<https://singkawangkota.bps.go.id>

**ULASAN****DESCRIPTION****3.1. Penduduk**

Berdasarkan Hasil Proyeksi penduduk 2018, penduduk Kota Singkawang berjumlah sekitar 219,06 ribu jiwa dengan kepadatan penduduk sekitar 435 jiwa per kilometer persegi. Karena itu, persoalan mendesak bagi daerah adalah minimnya sumber daya manusia untuk mengelola pembangunan di daerah yang potensinya amat besar.

Penyebaran penduduk di Kota Singkawang tidak merata antar kecamatan yang satu dengan kecamatan lainnya. Kecamatan Singkawang Barat merupakan kecamatan dengan tingkat kepadatan penduduk tertinggi yaitu sebesar 3.657 jiwa/km<sup>2</sup>. Sebaliknya, Kecamatan Singkawang Timur dengan luas sekitar 32,99 persen dari total wilayah Kota Singkawang hanya dihuni 136 jiwa/km<sup>2</sup>.

**3.1. Population**

*The total population of Singkawang Municipality in 2018 based on projection was 219,06 thousand with population density around 435 persons per square kilometer. So, the urgent problem to region is the sufficient of human resource to manage development on the region.*

*The distribution of population in Singkawang Municipality not flatten between sub district which another. Sub District of Singkawang Barat represent sub district with highest density that is 3.657 per square kilometer. In contrast, the most spacious sub district was Singkawang Timur with only 136 person per square kilometer.*

### 3.2. Angkatan Kerja

Pertumbuhan tenaga kerja yang kurang diimbangi dengan pertumbuhan lapangan kerja akan menyebabkan tingkat kesempatan kerja cenderung menurun. Meski demikian jumlah penduduk yang bekerja tidak selalu menggambarkan jumlah kesempatan kerja yang ada. Hal ini dikarenakan sering terjadinya *mismatch* dalam pasar kerja.

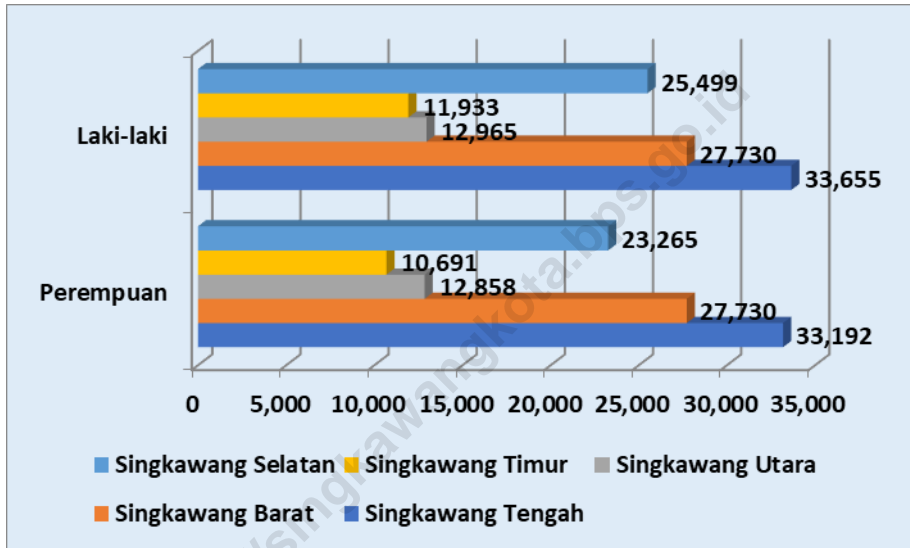
Tenaga kerja adalah modal bagi geraknya roda pembangunan. Jumlah dan komposisi tenaga kerja akan terus mengalami perubahan seiring dengan berlangsungnya proses demografi. Pada tahun 2018, di Kota Singkawang terdapat 176,37 ribu penduduk usia kerja atau 80,51 persen dari total penduduk. Bagian dari tenaga kerja yang aktif dalam kegiatan ekonomi disebut angkatan kerja. Tingkat Partisipasi Angkatan Kerja (TPAK), merupakan ukuran yang menggambarkan jumlah angkatan kerja untuk setiap 100 tenaga kerja. Berdasarkan hasil Sakernas bulan Agustus 2018, TPAK Kota Singkawang sebesar 61,07 persen dengan tingkat pengangguran terbuka sebesar 7,88 persen.

### 3.2. Labor Force

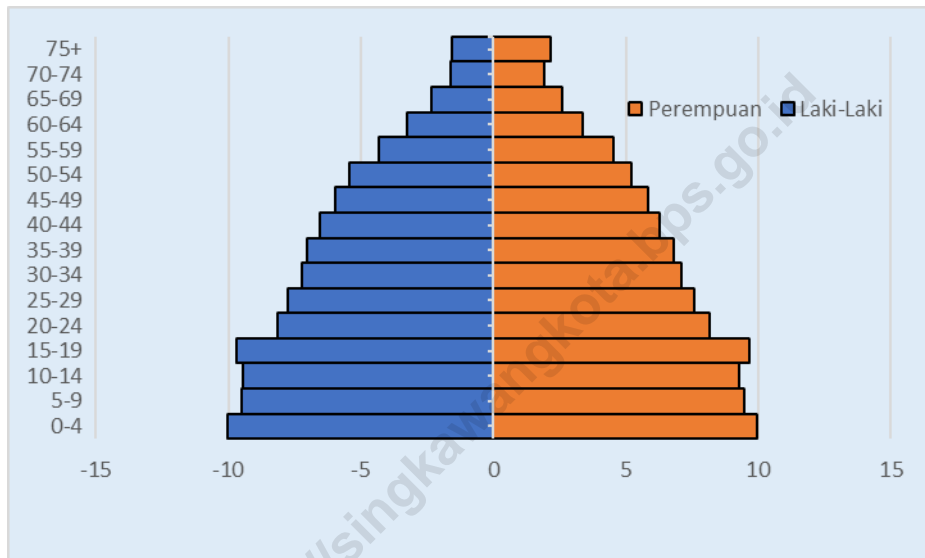
*The growth of labor force that exceeded the growth of working opportunities will lower employment opportunity rate. However, the number of working population does not always reflected the number of employment opportunities due to mismatch in the labor market.*

*Manpower is one capital in the development dynamics. Total number and the composition of manpower will change parallel with demographic process. In 2018 the total number of the manpower in Singkawang Municipality accounted for 176,37 thousand or 80,51 percent of the total population. Manpower who economically active is called labor force. Labor Force Participacion Rates (LFPRs) is a measurement that illustrates number of population classified as labor force for every 100 manpower. Based on National Labor Force Survey (NLFS) August 2018, Singkawang Municipality LFPRs was 61,07 percent with unemployment rate was 7,88 percent.*

Gambar / Figure 3.1  
Penduduk Kota Singkawang, 2018  
*Population of Singkawang Municipality, 2018*



Gambar / Figure 3.2  
Piramida Penduduk Kota Singkawang, 2018  
Population Pyramide of Singkawang Municipality, 2018





**TABEL 3.1.1** **PENDUDUK, LAJU PERTUMBUHAN PENDUDUK, DISTRIBUSI PERSENTASE PENDUDUK, KEPADATAN PENDUDUK, RASIO JENIS KELAMIN PENDUDUK MENURUT KECAMATAN, 2010, 2015 dan 2018**  
*Population, Population Growth Rate, Percentage Distribution of Population, Population Density, and Population Sex Ratio by Sub District, 2010, 2015 and 2018*

No.	Kecamatan Sub District	Penduduk Population			Laju Pertumbuhan Penduduk per Tahun Annual Population Growth Rate (%)	
		2010 <sup>1)</sup>	2015 <sup>2)</sup>	2018 <sup>2)</sup>	2010-2018	2010-2015
(1)	(2)	(3)	(4)	(5)	(6)	(7)
1.	Singkawang Selatan	41 432	46 182	48 764	2,06	2,16
2.	Singkawang Timur	19 263	21 443	22 624	2,03	2,13
3.	Singkawang Utara	21 977	24 471	25 823	2,04	2,14
4.	Singkawang Barat	46 890	52 155	55 003	2,01	2,12
5.	Singkawang Tengah	56 900	63 350	66 847	2,03	2,13
<b>Kota Singkawang</b>		<b>186 462</b>	<b>207 601</b>	<b>219 061</b>	<b>2,03</b>	<b>2,14</b>

Lanjutan Tabel/Continued Table 3.1.1

No.	Kecamatan Sub District	Persentase Penduduk Percentage of Total Population		Kepadatan Penduduk (Km <sup>2</sup> ) Population Density (Km <sup>2</sup> )	
		2010	2018	2010	2018
(1)	(2)	(8)	(9)	(10)	(11)
1.	Singkawang Selatan	22,22	22,25	185	217
2.	Singkawang Timur	10,33	10,33	116	136
3.	Singkawang Utara	11,79	11,79	330	387
4.	Singkawang Barat	25,15	25,11	3 118	3 657
5.	Singkawang Tengah	30,51	30,52	1 802	2 117
<b>Kota Singkawang</b>		<b>100,00</b>	<b>100,00</b>	<b>370</b>	<b>435</b>

Lanjutan Tabel/Continued Table 3.1.1

No.	Kecamatan Sub District	Rasio Jenis Kelamin/ <i>Population Sex Ratio</i>	
		2010	2018
(1)	(2)	(12)	(13)
1.	Singkawang Selatan	110	110
2.	Singkawang Timur	112	112
3.	Singkawang Utara	102	101
4.	Singkawang Barat	102	102
5.	Singkawang Tengah	102	101
<b>Kota Singkawang</b>		<b>104</b>	<b>104</b>

Catatan/Note : 1 Hasil SP2010 (Mei)/*The result of the 2010 Population Census (May)*

2 Hasil Proyeksi Penduduk Indonesia 2010–2035 (Pertengahan tahun/Juni)/*The result of Indonesia Population Projection 2010–2035 (mid year/June)*

3 Rata-rata Laju Pertumbuhan Penduduk per tahun 2000–2010 untuk Aceh dihitung dengan menggunakan data Sensus Penduduk Aceh Nias (SPAN) 2005 dan SP2010/*Annual growth rate of population 2000–2010 to Aceh was calculated using data Aceh Nias Population Census (SPAN) 2005 and 2010 Population Census*

Sumber/Source: BPS, Sensus Penduduk (SP) 2010 dan Proyeksi Penduduk Indonesia 2010–2035/*BPS-Statistics Indonesia, 2010 Population Census and Indonesia Population Projection 2010–2035*

**TABEL** 3.1.2 **PENDUDUK KOTA SINGKAWANG MENURUT JENIS KELAMIN, 2018**  
**Table** *Population of Singkawang Municipality by Type of Sex, 2018*

No.	Kecamatan Sub District	Laki-laki Male	Perempuan Female	Jumlah Totals
(1)	(2)	(3)	(4)	(5)
1.	Singkawang Selatan	25 499	23 265	48 764
2.	Singkawang Timur	11 933	10 691	22 624
3.	Singkawang Utara	12 965	12 858	25 823
4.	Singkawang Barat	27 730	27 273	55 003
5.	Singkawang Tengah	33 655	33 192	66 847
	<b>2 0 1 8 <sup>1)</sup></b>	<b>111 782</b>	<b>107 279</b>	<b>219 061</b>
	<b>2 0 1 7 <sup>1)</sup></b>	<b>109 902</b>	<b>105 394</b>	<b>215 296</b>
	<b>2 0 1 6 <sup>1)</sup></b>	<b>107 975</b>	<b>103 533</b>	<b>211 508</b>
	<b>2 0 1 5 <sup>1)</sup></b>	<b>106 125</b>	<b>101 476</b>	<b>207 601</b>
	<b>2 0 1 4 <sup>1)</sup></b>	<b>102 718</b>	<b>99 478</b>	<b>202 196</b>

Catatan/Note : 1) Proyeksi/Projection

Sumber/Source : Badan Pusat Statistik Kota Singkawang

**TABEL 3.1.3**  
**Table** **PENDUDUK KOTA SINGKAWANG MENURUT JENIS KELAMIN DAN SEX RATIO, 2018**  
*Population of Singkawang Municipality by Type of Sex and Sex Ratio, 2018*

No.	Kecamatan Sub District	Laki-laki Male	Perempuan Female	Sex Ratio
(1)	(2)	(3)	(4)	(5)
1.	Singkawang Selatan	25 499	23 265	110
2.	Singkawang Timur	11 933	10 691	112
3.	Singkawang Utara	12 965	12 858	101
4.	Singkawang Barat	27 730	27 273	102
5.	Singkawang Tengah	33 655	33 192	101
	<b>2 0 1 8 <sup>1)</sup></b>	<b>111 782</b>	<b>107 279</b>	<b>104</b>
	<b>2 0 1 7 <sup>1)</sup></b>	<b>109 902</b>	<b>105 394</b>	<b>104</b>
	<b>2 0 1 6 <sup>1)</sup></b>	<b>107 975</b>	<b>103 533</b>	<b>104</b>
	<b>2 0 1 5 <sup>1)</sup></b>	<b>106 125</b>	<b>101 476</b>	<b>105</b>
	<b>2 0 1 4 <sup>1)</sup></b>	<b>102 718</b>	<b>99 478</b>	<b>103</b>

Catatan/Note : 1) Proyeksi/Projection

Sumber/Source : Badan Pusat Statistik Kota Singkawang

**TABEL** 3.1.4 **PENDUDUK KOTA SINGKAWANG MENURUT GOLONGAN UMUR DAN JENIS KELAMIN, 2018**  
**Table** *Population of Singkawang Municipality by Age Group and Type of Sex, 2018*

<b>Golongan Umur</b> <b>Age Group</b>	<b>Laki-laki</b> <b>Male</b>	<b>Perempuan</b> <b>Female</b>	<b>Jumlah</b> <b>Totals</b>
(1)	(2)	(3)	(4)
0 - 4	11 232	10 703	21 935
5 - 9	10 598	10 157	20 755
10 - 14	10 584	9 940	20 524
15 - 19	10 820	10 355	21 175
20 - 24	9 129	8 775	17 904
25 - 29	8 681	8 151	16 832
30 - 34	8 101	7 612	15 713
35 - 39	7 865	7 284	15 149
40 - 44	7 343	6 750	14 093
45 - 49	6 674	6 256	12 930
50 - 54	6 087	5 605	11 692
55 - 59	4 859	4 891	9 750
60 - 64	3 633	3 641	7 274
65 - 69	2 627	2 770	5 397
70 - 74	1 824	2 047	3 871
75 +	1 725	2 342	4 067
<b>2 0 1 8 <sup>1)</sup></b>	<b>111 782</b>	<b>107 279</b>	<b>219 061</b>
<b>2 0 1 7 <sup>1)</sup></b>	<b>109 902</b>	<b>105 394</b>	<b>215 296</b>
<b>2 0 1 6 <sup>1)</sup></b>	<b>107 975</b>	<b>103 533</b>	<b>211 508</b>
<b>2 0 1 5 <sup>1)</sup></b>	<b>106 125</b>	<b>101 476</b>	<b>207 601</b>
<b>2 0 1 4 <sup>1)</sup></b>	<b>102 718</b>	<b>99 478</b>	<b>202 196</b>

Catatan/Note : 1) Proyeksi/Projection

Sumber/Source : Badan Pusat Statistik Kota Singkawang

**TABEL 3.2.1**  
**Table** **PENDUDUK BERUMUR 10 TAHUN KEATAS MENURUT GOLONGAN UMUR DAN JENIS KELAMIN, 2018**  
*Population 10 Years of Age and Over by Age Group and Type of Sex, 2018*

Golongan Umur <i>Age Group</i>			Laki-laki <i>Male</i>	Perempuan <i>Female</i>	Jumlah <i>Totals</i>
(1)			(2)	(3)	(4)
10	-	14	10 584	9 940	20 524
15	-	19	10 820	10 355	21 175
20	-	24	9 129	8 775	17 904
25	-	29	8 681	8 151	16 832
30	-	34	8 101	7 612	15 713
35	-	39	7 865	7 284	15 149
40	-	44	7 343	6 750	14 093
45	-	49	6 674	6 256	12 930
50	-	54	6 087	5 605	11 692
55	-	59	4 859	4 891	9 750
60	-	64	3 633	3 641	7 274
65	-	69	2 627	2 770	5 397
70	-	74	1 824	2 047	3 871
75	+		1 725	2 342	4 067
<b>2 0 1 8 <sup>1)</sup></b>			<b>89 952</b>	<b>86 419</b>	<b>176 371</b>
<b>2 0 1 7 <sup>1)</sup></b>			<b>88 206</b>	<b>84 681</b>	<b>172 887</b>
<b>2 0 1 6 <sup>1)</sup></b>			<b>86 441</b>	<b>82 972</b>	<b>169 413</b>
<b>2 0 1 5 <sup>1)</sup></b>			<b>84 763</b>	<b>81140</b>	<b>165 903</b>
<b>2 0 1 4 <sup>1)</sup></b>			<b>81 878</b>	<b>79 376</b>	<b>161 254</b>

Catatan/Note : 1) Proyeksi/Projection

Sumber/Source : Badan Pusat Statistik Kota Singkawang

**TABEL** 3.2.2 **PENDUDUK BERUMUR 15 TAHUN KEATAS MENURUT KEGIATAN SELAMA SEMINGGU YANG LALU DAN JENIS KELAMIN DI KOTA SINGKAWANG, 2018**  
**Table** 3.2.2 *Population Aged 15 Years of Age and Over by Type of Activity During The Previous Week And Sex in Singkawang Municipality, 2018*

No.	Jenis Kegiatan <i>Type of Activity</i>	Jenis Kelamin / Sex		
		Laki-laki <i>Male</i>	Perempuan <i>Female</i>	Jumlah <i>Totals</i>
(1)	(2)	(3)	(4)	(5)
1.	<b>Angkatan Kerja / Economically Active</b>	<b>59 189</b>	<b>36 315</b>	<b>95 504</b>
	a. Bekerja / Working	54 529	33 445	87 974
	b. Pengangguran / Unemployment	4 660	2 870	7 530
2.	<b>Bukan Angkatan Kerja / Not Economically Active</b>	<b>20 465</b>	<b>40 415</b>	<b>60 880</b>
	a. Sekolah / Attending School	6 907	5 878	12 785
	b. Mengurus Rumah Tangga / House Keeping	7 135	33 033	40 168
	c. Lainnya / Others	6 423	1 504	7 927
	<b>Jumlah / Totals</b>	<b>79 654</b>	<b>76 730</b>	<b>156 384</b>
	<b>Tingkat Partisipasi Angkatan Kerja (TPAK)</b>	<b>74,31</b>	<b>47,33</b>	<b>61,07</b>
	<b>Tingkat Pengangguran</b>	<b>7,87</b>	<b>7,90</b>	<b>7,88</b>

Sumber/Source : Survei Angkatan Kerja Nasional Agustus/ August National Labor Force Survey



**TABEL 3.2.3**  
**Table** **PENDUDUK BERUMUR 15 TAHUN KEATAS MENURUT PENDIDIKAN TERTINGGI YANG DITAMATKAN DAN JENIS KEGIATAN SELAMA SEMINGGU YANG LALU DI KOTA SINGKAWANG, 2018**  
*Population Aged 15 Years of Age and Over by Educational Attainment and Type of Activity During The Previous Week in Singkawang Municipality, 2018*

No.	Jenis Kegiatan <i>Type of Activity</i>	Angkatan Kerja <i>Economically Active</i>			Bukan Angkatan Kerja <i>Not Economically Active</i>
		Bekerja <i>Working</i>	Pengangguran <i>Unemployment</i>	Jumlah <i>Totals</i>	
(1)	(2)	(3)	(4)	(5)	(6)
1.	<= S D/ <i>Less Than Equal To Primary School</i>	34 549	2 585	37 134	25 979
2.	S M P/ <i>Junior High School</i>	11 125	667	11 792	20 334
3.	S M A/ <i>Senior High School</i>	15 756	1 273	17 029	7 888
4.	S M K/ <i>Vocational High School</i>	11 234	1 957	13 191	2 681
5.	Diploma I/II/III/ <i>Diploma I/II/III</i>	5 371	213	5 584	1 597
6.	Diploma IV/S1/S2/S3/ <i>Diploma IV/S1/S2/S3</i>	9 939	835	10 774	2 401
	<b>2 0 1 8</b>	<b>87 974</b>	<b>7 530</b>	<b>95 504</b>	<b>60 880</b>
	<b>2 0 1 7</b>	<b>90 123</b>	<b>7 922</b>	<b>98 045</b>	<b>55 091</b>
	<b>2 0 1 5</b>	<b>78 956</b>	<b>5 148</b>	<b>84 104</b>	<b>62 402</b>
	<b>2 0 1 4</b>	<b>85 138</b>	<b>7 625</b>	<b>92 763</b>	<b>49 545</b>
	<b>2 0 1 3</b>	<b>83 100</b>	<b>4 001</b>	<b>87 101</b>	<b>43 810</b>

Sumber/*Source* : Survei Angkatan Kerja Nasional Agustus/ *August National Labor Force Survey*

TABEL  
Table

3.2.4

PENDUDUK BERUMUR 15 TAHUN KEATAS YANG BEKERJA  
SELAMA SEMINGGU YANG LALU MENURUT KELOMPOK UMUR  
DAN JENIS KELAMIN DI KOTA SINGKAWANG, 2018  
*Population 15 Years of Age and Over Who Worked During The  
Previous Week by Age Group and Sex in Singkawang  
Municipality, 2018*

Kelompok Umur <i>Age Group</i>	Jenis Kelamin / Sex		
	Laki-laki <i>Male</i>	Perempuan <i>Female</i>	Jumlah <i>Totals</i>
(1)	(2)	(3)	(4)
15-19	2 571	2 121	4 692
20-24	5 469	4 322	9 791
25-29	6 558	4 096	10 654
30-34	7 659	4 180	11 839
35-39	7 645	3 929	11 574
40-44	6 808	3 879	10 687
45-49	6 155	2 775	8 930
50-54	5 171	3 293	8 464
55-59	3 472	1 875	5 347
60+	3 021	2 975	5 996
<b>2 0 1 8</b>	<b>54 529</b>	<b>33 445</b>	<b>87 974</b>
<b>2 0 1 7</b>	<b>57 817</b>	<b>32 306</b>	<b>90 123</b>
<b>2 0 1 5</b>	<b>51 849</b>	<b>27 107</b>	<b>78 956</b>
<b>2 0 1 4</b>	<b>55 191</b>	<b>29 947</b>	<b>85 138</b>
<b>2 0 1 3</b>	<b>50 462</b>	<b>32 638</b>	<b>83 100</b>

Sumber/Source : Survei Angkatan Kerja Nasional Agustus/ *August National Labor Force Survey*

**TABEL**  
**Table** 3.2.5

**PENDUDUK BERUMUR 15 TAHUN KEATAS YANG BEKERJA SELAMA SEMINGGU YANG LALU MENURUT LAPANGAN USAHA UTAMA DAN JENIS KELAMIN DI KOTA SINGKAWANG, 2018**  
*Population 15 Years of Age and Over Who Worked During The Previous Week by Main Industry and Sex in Singkawang Municipality, 2018*

No.	Lapangan Usaha <i>Main Industry</i>	Jenis Kelamin / Sex		
		Laki-laki <i>Male</i>	Perempuan <i>Female</i>	Jumlah <i>Totals</i>
(1)	(2)	(3)	(4)	(5)
1.	Pertanian, Kehutanan, Perburuan, dan Perikanan / <i>Agriculture, Forestry, Hunting, and Fishery</i>	13 201	5 486	18 687
2.	Industri Pengolahan / <i>Manufacturing Industries</i>	2 561	3 287	5 848
3.	Perdagangan, Hotel, & Restoran / <i>Trade, Restaurant, &amp; Hotel</i>	10 690	10 758	21 448
4.	Jasa Kemasyarakatan / <i>Community</i>	11 821	12 216	24 037
5.	Lainnya / <i>Others</i>	16 256	1 698	17 954
	<b>2 0 1 8</b>	<b>54 529</b>	<b>33 445</b>	<b>87 974</b>
	<b>2 0 1 7</b>	<b>57 817</b>	<b>32 306</b>	<b>90 123</b>
	<b>2 0 1 5</b>	<b>51 849</b>	<b>27 107</b>	<b>78 956</b>
	<b>2 0 1 4</b>	<b>55 191</b>	<b>29 947</b>	<b>85 138</b>
	<b>2 0 1 3</b>	<b>50 462</b>	<b>32 638</b>	<b>83 100</b>

Sumber/Source : Survei Angkatan Kerja Nasional Agustus/ *August National Labor Force Survey*

**TABEL**  
**Table** 3.2.6 **PENDUDUK BERUMUR 15 TAHUN KEATAS YANG BEKERJA SELAMA SEMINGGU YANG LALU MENURUT PENDIDIKAN TERTINGGI YANG DITAMATKAN DAN JENIS KELAMIN DI KOTA SINGKAWANG, 2018**  
*Population 15 Years of Age and Over Who Worked During The Previous Week by Educational Attainment and Sex in Singkawang Municipality, 2018*

No.	Pendidikan Tertinggi Yang Ditamatkan <i>Educational Attainment</i>	Jenis Kelamin / Sex		
		Laki-laki <i>Male</i>	Perempuan <i>Female</i>	Jumlah <i>Totals</i>
(1)	(2)	(3)	(4)	(5)
1.	<= S D/ <i>Less Than Equal To Primary School</i>	21 582	12 967	34 549
2.	S M P/ <i>Junior High School</i>	8 107	3 018	11 125
3.	S M A/ <i>Senior High School</i>	9 357	6 399	15 756
4.	S M K/ <i>Vocational High School</i>	7 676	3 558	11 234
5.	Diploma I/II/III/ <i>Diploma I/II/III</i>	3 113	2 258	5 371
6.	Diploma IV/S1/S2/S3/ <i>Diploma IV/S1/S2/S3</i>	4 694	5 245	9 939
	<b>2 0 1 8</b>	<b>54 529</b>	<b>33 445</b>	<b>87 974</b>
	<b>2 0 1 7</b>	<b>57 817</b>	<b>32 306</b>	<b>90 123</b>
	<b>2 0 1 5</b>	<b>51 849</b>	<b>27 107</b>	<b>78 956</b>
	<b>2 0 1 4</b>	<b>55 191</b>	<b>29 947</b>	<b>85 138</b>
	<b>2 0 1 3</b>	<b>50 462</b>	<b>32 638</b>	<b>83 100</b>

Sumber/Source : Survei Angkatan Kerja Nasional Agustus/ *August National Labor Force Survey*

TABEL  
Table

3.2.7

**PENDUDUK BERUMUR 15 TAHUN KEATAS YANG BEKERJA SELAMA SEMINGGU YANG LALU MENURUT JUMLAH JAM KERJA SELURUHNYA DAN JENIS KELAMIN DI KOTA SINGKAWANG, 2018**  
*Population 15 Years of Age and Over Who Worked During The Previous Week by Total Working Hours and Sex in Singkawang Municipality, 2018*

Jumlah jam Kerja Seluruhnya <i>Total Working Hours (Hours)</i>	Jenis Kelamin / Sex		
	Laki-laki <i>Male</i>	Perempuan <i>Female</i>	Jumlah <i>Totals</i>
(1)	(2)	(3)	(4)
0 <sup>1</sup>	696	410	1 106
1-14	1 689	3 542	5 231
15-24	3 185	3 308	6 493
25-34	6 177	3 183	9 360
35-40	9 630	8 719	18 349
41 +	33 152	14 283	47 435
<b>2 0 1 8</b>	<b>54 529</b>	<b>33 445</b>	<b>87 974</b>
<b>2 0 1 7</b>	<b>57 817</b>	<b>32 306</b>	<b>90 123</b>
<b>2 0 1 5</b>	<b>51 849</b>	<b>27 107</b>	<b>78 956</b>
<b>2 0 1 4</b>	<b>55 191</b>	<b>29 947</b>	<b>85 138</b>
<b>2 0 1 3</b>	<b>50 462</b>	<b>32 638</b>	<b>83 100</b>

Keterangan/Note: <sup>1</sup> Sementara tidak bekerja/*Temporarily out of work*

Sumber/Source : Survei Angkatan Kerja Nasional Agustus/ *August National Labor Force Survey*

TABEL  
Table

3.2.8

PENDUDUK BERUMUR 15 TAHUN KEATAS YANG BEKERJA SELAMA SEMINGGU YANG LALU MENURUT JUMLAH JAM KERJA PADA PEKERJAAN UTAMA DAN JENIS KELAMIN DI KOTA SINGKAWANG, 2018

*Population 15 Years of Age and Over Who Worked During The Previous Week by Working Hours on Main Industry and Sex in Singkawang Municipality, 2018*

Jumlah jam Kerja Pada Pekerjaan Utama <i>Number of Working Hours on Main Industry (Hours)</i>	Jenis Kelamin / Sex		
	Laki-laki <i>Male</i>	Perempuan <i>Female</i>	Jumlah <i>Totals</i>
(1)	(2)	(3)	(4)
0 <sup>1</sup>	696	410	1 106
1-14	1 951	3 677	5 628
15-24	3 912	3 622	7 534
25-34	6 424	3 485	9 909
35-40	9 999	9 491	19 490
41 +	31 547	12 760	44 307
<b>2 0 1 8</b>	<b>54 529</b>	<b>33 445</b>	<b>87 974</b>
<b>2 0 1 7</b>	<b>57 817</b>	<b>32 306</b>	<b>90 123</b>
<b>2 0 1 5</b>	<b>51 849</b>	<b>27 107</b>	<b>78 956</b>
<b>2 0 1 4</b>	<b>55 191</b>	<b>29 947</b>	<b>85 138</b>
<b>2 0 1 3</b>	<b>50 462</b>	<b>32 638</b>	<b>83 100</b>

Keterangan/Note: <sup>1</sup> Sementara tidak bekerja/Temporarily out of work

Sumber/Source : Survei Angkatan Kerja Nasional Agustus/ August National Labor Force Survey

TABEL  
Table

3.2.9

PENDUDUK BERUMUR 15 TAHUN KEATAS YANG BEKERJA SELAMA SEMINGGU YANG LALU MENURUT STATUS PEKERJAAN UTAMA DAN JENIS KELAMIN DI KOTA SINGKAWANG, 2018  
*Population 15 Years of Age and Over Who Worked During The Previous Week by Main Employment Status and Sex in Singkawang Municipality, 2018*

No.	Status Pekerjaan Utama <i>Main Employment Status</i>	Jenis Kelamin / Sex		
		Laki-laki <i>Male</i>	Perempuan <i>Female</i>	Jumlah <i>Totals</i>
(1)	(2)	(3)	(4)	(5)
1.	Berusaha Sendiri / <i>Self-employed (Own Account Worker)</i>	11 591	7 548	19 139
2.	Berusaha dengan Dibantu Buruh Tidak Tetap / <i>Self-employed Assisted by temporary Employee</i>	4 343	3 498	7 841
3.	Berusaha dengan Dibantu Buruh Tetap / <i>Employer</i>	2 262	176	2 438
4.	Buruh/Karyawan / <i>Employee</i>	33 287	19 360	52 647
5.	Pekerja Bebas di Sektor Pertanian / <i>Free Worker on Agriculture Sector</i>	520	321	841
6.	Pekerja Bebas di Sektor Non Pertanian / <i>Free Worker on Non Agriculture Sector</i>	1 180	438	1 618
7.	Pekerja Tak Dibayar / <i>Unpaid Worker</i>	1 346	2 104	3 450
	<b>2 0 1 8</b>	<b>54 529</b>	<b>33 445</b>	<b>87 974</b>
	<b>2 0 1 7</b>	<b>57 817</b>	<b>32 306</b>	<b>90 123</b>
	<b>2 0 1 5</b>	<b>51 849</b>	<b>27 107</b>	<b>78 956</b>
	<b>2 0 1 4</b>	<b>55 191</b>	<b>29 947</b>	<b>85 138</b>
	<b>2 0 1 3</b>	<b>50 462</b>	<b>32 638</b>	<b>83 100</b>

Sumber/Source : Survei Angkatan Kerja Nasional Agustus/ August National Labor Force Survey

**TABEL**  
**Table** 3.2.10

**SITUASI PENCARI KERJA MELALUI DINAS PERINDUSTRIAN,  
PERDAGANGAN, KOPERASI DAN TENAGA KERJA MENURUT  
TINGKAT PENDIDIKAN DI KOTA SINGKAWANG, 2018**  
*Condition of Job Seeker at Industry, Trade, Cooperation and  
Manpower by Education Attainment In Singkawang Municipality,  
2018*

Bulan Month	Tdk/Blm Tamat SD Not Yet Completed Primary School	SD Primary School	SMTP Yunior High School	SMTA Senior High School	Dipl I/II/III Dipl I/II/III	Dipl IV/S1/ S2/S3 Dipl IV/S1/ S2/S3	Jumlah Total
(1)	(2)	(3)	(4)	(5)	(6)	(7)	(8)
Januari/January	-	-	1	7	1	6	15
Februari/February	-	-	-	17	2	6	25
Maret/March	-	-	1	6	2	1	10
April/April	-	-	1	10	1	4	16
Mei/May	-	-	-	3	-	2	5
Juni/June	-	-	-	4	1	3	8
Juli/July	-	-	-	13	7	23	43
Agustus/August	-	-	-	8	6	6	20
September/September	-	-	-	21	11	26	58
Oktober/October	-	-	-	4	3	15	22
November/November	-	-	-	2	-	-	2
Desember/December	-	-	-	-	-	-	-
<b>2018</b>	-	-	<b>3</b>	<b>95</b>	<b>34</b>	<b>92</b>	<b>224</b>
<b>2017</b>	-	-	<b>2</b>	<b>217</b>	<b>93</b>	<b>56</b>	<b>368</b>
<b>2016</b>	-	<b>13</b>	<b>9</b>	<b>129</b>	<b>33</b>	<b>56</b>	<b>240</b>
<b>2015</b>	-	<b>19</b>	<b>17</b>	<b>248</b>	<b>29</b>	<b>72</b>	<b>385</b>
<b>2014</b>	-	<b>10</b>	<b>13</b>	<b>330</b>	<b>90</b>	<b>234</b>	<b>677</b>

Sumber/Source : Dinas Penanaman Modal dan Tenaga Kerja Kota Singkawang



**TABEL** 3.2.11 **KETENTUAN UPAH MINIMUM YANG BERLAKU DI KOTA SINGKAWANG MENURUT LAPANGAN USAHA**  
**Table** *Minimum Wages Regulation at Current Year by Main Industry in Singkawang Municipality, 2014-2018 (Rupiah/Rupiahs)*

Lapangan Usaha Main Industries	2014	2015	2016	2017	2018
(1)	(2)	(3)	(4)	(5)	(6)
1. Perkebunan	1 450 000	1 650 000	1 839 750	1 991 529	2 164 991
2. Pertambangan	1 450 000	1 650 000	1 839 750	1 991 529	2 164 991
3. Industri/Pabrik	1 450 000	1 650 000	1 839 750	1 991 529	2 164 991
4. Bangunan	1 450 000	1 650 000	1 839 750	1 991 529	2 164 991
5. Listrik, Gas, dan Air Minum	1 450 000	1 650 000	1 839 750	1 991 529	2 164 991
6. Perdagangan	1 450 000	1 650 000	1 839 750	1 991 529	2 164 991
7. Perhubungan	1 450 000	1 650 000	1 839 750	1 991 529	2 164 991
8. Jasa-jasa	1 450 000	1 650 000	1 839 750	1 991 529	2 164 991
9. Lainnya	1 450 000	1 650 000	1 839 750	1 991 529	2 164 991

Sumber/Source : Dinas Penanaman Modal dan Tenaga Kerja Kota Singkawang

**TABEL 3.2.12** BANYAKNYA PESERTA PELATIHAN DI LKK UKM KOTA SINGKAWANG  
**Table** MENURUT JENIS PELATIHAN, 2018  
*Number of Training Participant in LKK UKM Singkawang Municipality by Type of Training, 2018*

No.	Jenis Pelatihan / Type of Training	Laki-laki Male	Perempuan Female	Jumlah Totals
(1)	(2)	(3)	(4)	(5)
1.	Las	32	-	32
2.	Instalasi Penerangan/Tenaga	32	-	32
3.	Meubel Kayu	32	-	32
4.	Anyaman Rotan	-	-	-
5.	Menjahit Pakaian Dasar	-	32	32
6.	Basic Office (Komputer)	-	-	-
7.	Mekanik Junor Sepeda Motor	32	-	32
8.	Pengolahan Hasil Pertanian	-	-	-
9.	Pengolahan Hasil Perikanan	-	-	-
10.	Teknisi Lemari Pendingin/AC	32	-	32
11.	Gunting Rambut	4	28	32
12.	Finishing Kayu Teknik Semprot	-	-	-
	<b>2018</b>	<b>164</b>	<b>60</b>	<b>224</b>
	<b>2017</b>	<b>54</b>	<b>116</b>	<b>170</b>
	<b>2016</b>	<b>220</b>	<b>187</b>	<b>407</b>
	<b>2015</b>	<b>212</b>	<b>185</b>	<b>397</b>
	<b>2014</b>	<b>24</b>	<b>24</b>	<b>48</b>

Sumber/Source : Dinas Penanaman Modal dan Tenaga Kerja Kota Singkawang

**TABEL** 3.2.13 **BANYAKNYA LULUSAN PESERTA PELATIHAN DI LKK UKM SINGKAWANG MENURUT JENIS PELATIHAN, 2018**  
**Table** 3.2.13 **Number of Training Participant Graduated in LKK UKM Singkawang Municipality by Type of Training, 2018**

No.	Jenis Pelatihan / Type of Training	Laki-laki Male	Perempuan Female	Jumlah Totals
(1)	(2)	(3)	(4)	(5)
1.	Las	32	-	32
2.	Instalasi penerangan/Tenaga	32	-	32
3.	Meubel kayu	32	-	32
4.	Anyaman rotan	-	-	-
5.	Menjahit Pakaian Dasar	-	32	32
6.	Basic Office (Komputer)	-	-	-
7.	Mekanik Junor Sepeda Motor	32	-	32
8.	Pengolahan Hasil Pertanian	-	-	-
9.	Pengolahan Hasil Perikanan	-	-	-
10.	Teknisi Lemari Pendingin/AC	32	-	32
11.	Gunting Rambut	4	28	32
12.	Finishing Kayu Teknik Semprot	-	-	-
	<b>2 0 1 8</b>	<b>164</b>	<b>60</b>	<b>224</b>
	<b>2 0 1 7</b>	<b>54</b>	<b>116</b>	<b>170</b>
	<b>2 0 1 6</b>	<b>220</b>	<b>183</b>	<b>404</b>
	<b>2 0 1 5</b>	<b>212</b>	<b>185</b>	<b>397</b>
	<b>2 0 1 4</b>	<b>24</b>	<b>24</b>	<b>48</b>

Sumber/Source : Dinas Penanaman Modal dan Tenaga Kerja Kota Singkawang

**TABEL** 3.2.14 **RATA-RATA KEBUTUHAN HIDUP LAYAK PEKERJA (KHL) DI KOTA SINGKAWANG**  
**Table** *Average of Average Minimum Life Requirement in Singkawang Municipality, 2014-2018 (Rupiah/Rupiahs)*

<b>Bulan Month</b>	<b>2014</b>	<b>2015</b>	<b>2016</b>	<b>2017</b>	<b>2018</b>
(1)	(2)	(3)	(4)	(5)	(6)
Januari/January	1 501 810	1 562 272	1 839 750	1 991 529	2 164 991
Februari/February	1 501 810	1 567 270	1 839 750	1 991 529	2 164 991
Maret/March	1 501 810	1 550 542	1 839 750	1 991 529	2 164 991
April/April	1 501 810	1 549 522	1 839 750	1 991 529	2 164 991
Mei/May	1 501 810	1 551 392	1 839 750	1 991 529	2 164 991
Juni/June	1 501 810	1 558 388	1 839 750	1 991 529	2 164 991
Juli/July	1 501 810	1 590 373	1 839 750	1 991 529	2 164 991
Agustus/August	1 501 810	1 559 875	1 839 750	1 991 529	2 164 991
September/September	1 501 810	1 560 385	1 839 750	1 991 529	2 164 991
Oktober/October	1 501 810	1 560 385	1 839 750	1 991 529	2 164 991
November/November	1 501 810	1 560 385	1 839 750	1 991 529	2 164 991
Desember/December	1 501 810	1 560 385	1 839 750	1 991 529	2 164 991
<b>Rata-rata/Average</b>	<b>1 501 810</b>	<b>1 560 931</b>	<b>1 839 750</b>	<b>1 991 529</b>	<b>2 164 991</b>

Sumber/Source : Dinas Penanaman Modal dan Tenaga Kerja Kota Singkawang

4

S  
O  
C  
I  
A  
L

S  
O  
C  
I  
A  
L

## JUMLAH KEJAHATAN

YANG

DILAPORKAN  
MENINGKAT  
DARI  
TAHUN  
SEBELUMNYA




## RUMAH IBADAH DI KOTA SINGKAWANG

71  
GEREJA PROTESTAN



669  
VIHARA



32  
GEREJA KATHOLIK



227  
MASJID





## PENJELASAN TEKNIS

1. **Tidak/belum pernah sekolah** adalah mereka yang tidak pernah atau belum pernah terdaftar dan tidak pernah atau belum pernah aktif mengikuti pendidikan di suatu jenjang pendidikan formal. Termasuk juga yang tamat/belum tamat taman kanak-kanak tetapi tidak melanjutkan ke sekolah dasar.
2. **Masih bersekolah** adalah mereka yang terdaftar dan aktif mengikuti pendidikan formal dan nonformal (Paket A, B, atau C), baik pendidikan dasar, menengah maupun pendidikan tinggi. Bagi mahasiswa yang sedang cuti dianggap masih bersekolah.
3. **Tidak bersekolah lagi** adalah mereka yang pernah terdaftar dan aktif mengikuti pendidikan di suatu jenjang pendidikan formal dan nonformal (Paket A, B, atau C), tetapi pada saat pencacahan tidak lagi terdaftar dan tidak aktif mengikuti pendidikan.

## TECHNICAL NOTES

1. **Not/never attending school** is someone who has never attended or never been registered in a formal education, such as primary, secondary, and tertiary education. Those who just completed kindergarten are considered as never attended school.
2. **Attending school** is someone who is currently attending primary, secondary, or tertiary education, including package A, package B, or package C. College student who postpones his/her study is considered as attending school.
3. **Not attending school anymore** is someone who had enrolled and participated in formal and non-formal education in the past including package A, package B, or package C, but currently does not attend school.

4. **Tamat sekolah** adalah menyelesaikan pelajaran yang ditandai dengan lulus ujian akhir pada kelas atau tingkat terakhir suatu jenjang pendidikan di sekolah negeri maupun swasta dengan mendapatkan tanda tamat belajar/ijazah. Seseorang yang belum mengikuti pelajaran pada kelas tertinggi tetapi telah mengikuti ujian akhir dan lulus dianggap tamat sekolah.
5. **Dapat membaca dan menulis** artinya dapat membaca dan menulis kata-kata/kalimat sederhana dengan suatu aksara tertentu.
6. **Jalur Pendidikan di Indonesia** terdiri atas 1) pendidikan formal, 2) pendidikan nonformal, dan 3) pendidikan informal yang ketiganya dapat saling melengkapi dan memperkaya (Undang-Undang No. 20 Tahun 2013 tentang Sistem Pendidikan Nasional).
7. **Jenjang Pendidikan Formal** terdiri atas pendidikan dasar, pendidikan menengah, dan pendidikan tinggi. Jenis pendidikan yang diajarkan mencakup pendidikan umum, kejuruan, akademik, profesi, vokasi, keagamaan, dan khusus.
4. **Completed particular level of education** is someone who has completed particular level of education in private or public school and accepting graduation certificate. Someone who has never attended the highest grade but passed the final exam is considered as completed particular level of education.
5. **Able to read and write** is the ability to read and write at least a simple sentence in any letter of alphabets.
6. **The Education System in Indonesia** consists of 1) a formal education, 2) non-formal education, and 3) informal education that all three can be complementary and enriching (Law No. 20 Year 2013 about The National Education System).
7. **The Formal Education Level** consists of primary education, secondary education, and high education. The kind of education that taught consists of general education, vocational, academic, professional, religious, and specific education.



8. **Pendidikan Dasar** berbentuk Sekolah Dasar (SD) dan Madrasah Ibtidaiyah (MI) atau bentuk lain yang sederajat serta Sekolah Menengah Pertama (SMP) dan Madrasah Tsanawiyah (MTs), atau bentuk lain yang sederajat.
  9. Pendidikan Menengah berbentuk Sekolah Menengah Atas (SMA), Madrasah Aliyah (MA), Sekolah Menengah Kejuruan (SMK), dan Madrasah Aliyah Kejuruan (MAK), atau bentuk lain yang sederajat.
  10. **Pendidikan Tinggi** merupakan jenjang pendidikan setelah pendidikan menengah yang mencakup program pendidikan diploma, sarjana, magister, spesialis, dan doktor yang diselenggarakan oleh perguruan tinggi. Perguruan tinggi dapat berbentuk akademi, politeknik, sekolah tinggi, institut, atau universitas.
  11. **Rumah Sakit** adalah tempat pemeriksaan dan perawatan kesehatan, biasanya berada di bawah pengawasan dokter/tenaga medis, yang melayani penderita yang sakit untuk berobat rawat jalan atau rawat inap.
8. ***The Primary Education** consists of Elementary School and Islamic Elementary School or other equivalent forms and Junior High School and MTs, or other equivalent forms.*
  9. ***The Secondary Education** consists of the senior high school, MA, Vocational School, and Vocational Madrasah Aliyah, or other equivalent forms.*
  10. ***The High Education** consists of the education level after the secondary education that consists of diplomas, bachelor, master, specialist, and doctoral degrees that are held by the college. The colleges can be academy, polytechnic, high school, institute, or university.*
  11. ***Hospital** is a place for health check, usually controlled/supervised by doctors/medical personnel to serve the ill patients to get outpatient or inpatient treatment services.*

12. **Puskesmas (Pusat Kesehatan Masyarakat)** adalah unit pelaksana teknis dinas kesehatan kabupaten/ kota yang mempunyai fungsi utama sebagai penyelenggara pelayanan kesehatan tingkat pertama. Wilayah kerja puskesmas maksimal adalah satu kecamatan dan untuk dapat menjangkau wilayah kerjanya, puskesmas mempunyai jaringan pelayanan yang meliputi unit Puskesmas Pembantu (Pustu), unit Puskesmas Keliling (Puskel), dan unit bidan desa/komunitas (Peraturan Menteri Kesehatan RI No. 75 Tahun 2014 Tentang Pusat Kesehatan Masyarakat).
13. **Apotek** adalah suatu tempat tertentu yang digunakan untuk melakukan pekerjaan kefarmasian, dan penyaluran/penjualan obat atau bahan farmasi dan perbekalan kesehatan lainnya kepada masyarakat yang dikelola oleh tenaga apoteker (Peraturan Menteri Kesehatan RI No. 1332 Tahun 2002 Tentang Perubahan Atas Peraturan Menteri Kesehatan RI No. 922/MENKES/PER/X/1993 Tentang Ketentuan dan Tata Cara Pemberian Izin Apotek).
12. **Public Health Center** is technical implementation unit of regency health department that have the primary function as a first-level health care providers. The working area standard of public health center is one district and to reach their working areas, public health centers have a service network covering subsidiary of public health center, mobile public health center units, and midwife units (Regulation of the Minister of Health of Indonesia Number 75 Year 2014 about Public Health Center).
13. **Pharmacy** is a specific place that is used for pharmaceutical jobs, and distribution/sale of drugs/pharmaceuticals and other medical supplies to people that are administered by trained pharmacist (Regulation of the Minister of Health of Indonesia Number 1332 Year 2002 about the Changes of Regulation of the Minister of Health of Indonesia Number 922/MENKES/PER/X/1993 about Pro-vision and Procedures for Administration of Licensed Pharmacies).

14. **Imunisasi** adalah memasukkan kuman atau racun penyakit tertentu yang sudah dilemahkan (vaksin) ke dalam tubuh dengan cara disuntik atau diminum (diteteskan dalam mulut) dengan maksud agar terjadi kekebalan tubuh terhadap penyakit tersebut.
15. **BCG (Bacillus Calmette Guerin)** merupakan vaksinasi untuk mencegah penyakit TBC, diberikan pada bayi baru lahir atau anak, dengan suntikan pada kulit pangkal lengan atas. Bekas suntikan kemudian akan membentuk tonjolan kecil jaringan parut pada kulit lengan atas. Suntikan BCG diberikan kepada anak sebanyak 1 kali.
16. **DPT (Difteri, Pertusis, Tetanus)** merupakan vaksin untuk mencegah penyakit Difteri, Pertusis, dan Tetanus yang diberikan pada bayi berumur 3 bulan ke atas, dengan suntikan pada paha, diulang 1 bulan dan 2 bulan kemudian, sehingga suntikan imunisasi DPT lengkap pada balita berjumlah 3 kali (kadang-kadang selang waktu antar suntikan bisa lebih dari 1 bulan).
14. *Immunization is putting enervated microbe of a certain disease into human body by injection or drinking (dropping into mouth) to make the body immune to that disease.*
15. *BCG (Bacillus Calmette Guerin) is a vaccine to prevent TBC disease, given to newborns or children, by injection at the base of the skin of the upper arm. Injection site will form little bumps of scar tissue in the skin of the upper arm. BCG injections given to children 1 times.*
16. *DPT (Diphtheria, Pertussis, Tetanus) is a vaccine to prevent the diphtheria, pertussis, and tetanus disease, given to infants aged 3 months and above, with a shot in the thigh, repeated one month and two months later, so that the complete DPT immunization shots at toddler totaling 3 times (sometimes the time interval between injections can be more than 1 month).*

17. **Bencana Alam** adalah peristiwa atau serangkaian peristiwa yang mengancam dan mengganggu kehidupan/penghidupan masyarakat yang disebabkan oleh faktor alam antara lain berupa gempa bumi, tsunami, gunung meletus, banjir, kekeringan, angin topan, dan tanah longsor sehingga mengakibatkan kerugian materi maupun non-materi.
18. **Korban meninggal** adalah orang yang dilaporkan tewas atau meninggal dunia akibat bencana.
19. **Korban hilang** adalah orang yang dilaporkan hilang atau tidak ditemukan atau tidak diketahui keberadaannya setelah terjadi bencana.
20. **Korban luka/sakit** adalah orang yang mengalami luka-luka atau sakit, dalam keadaan luka ringan, luka sedang maupun luka parah/berat, baik yang berobat jalan maupun rawat inap.
21. **Rusak Berat** adalah kriteria kerusakan yang mengakibatkan bangunan roboh atau sebagian besar komponen struktur rusak.
17. **Natural Disaster** is an event or series of events that threaten and disrupt the lives and livelihoods caused by natural factors such as: earthquake, tsunami, volcanic eruption, flood, flash flood, drought, typhoon/cyclone, and landslide so it can lead to result in loss of material and non-material.
18. **Fatality** is a person reported killed or death in the wake of a disaster.
19. **Missing person** is a person reported missing or who cannot be located or who cannot be accounted for in the wake of a disaster.
20. **Casualty** is a person suffering injury or illness, in a state of light injury, moderate injury, or heavy injury, which in undergoing treatment as either an outpatient or inpatient.
21. **Severely damaged** is the criteria of damage that resulted most buildings collapsed or damaged its structural components.

22. **Rusak sedang** adalah kriteria kerusakan yang mengakibatkan sebagian kecil komponen struktur rusak, dan komponen penunjang rusak namun bangunan masih tetap berdiri.
23. **Rusak ringan** adalah kriteria kerusakan yang mengakibatkan sebagian komponen struktur retak (struktur masih bisa digunakan) dan bangunan masih tetap berdiri.
24. **Untuk mengukur kemiskinan**, BPS menggunakan konsep kemampuan memenuhi kebutuhan dasar (*basic needs approach*). Dengan pendekatan ini, kemiskinan dipandang sebagai ketidakmampuan dari sisi ekonomi untuk memenuhi kebutuhan dasar makanan dan bukan makanan yang diukur dari sisi pengeluaran. Metode yang digunakan adalah menghitung Garis Kemiskinan (GK), yang terdiri dari dua komponen yaitu Garis Kemiskinan Makanan (GKM) dan Garis Kemiskinan Non-Makanan (GKNM). Penghitungan Garis Kemiskinan dilakukan secara terpisah untuk daerah perkotaan dan perdesaan.
25. **Penduduk miskin** adalah penduduk yang memiliki rata-rata pengeluaran per kapita per bulan di bawah Garis Kemiskinan.
22. **Damaged** is the criteria of damage that resulted defective fraction of structural components and supporting components damaged, but the building still stands.
23. **Lightly damaged** is the criteria of damage that resulted partially cracked structural components, but the structure still can be used and the buiding still stands.
24. **To measure poverty**, BPS-Statistics Indonesia has used the concept of basic needs approach. Therefore, poverty is viewed as economic inability to fulfill food and non-food basic needs which are measured by consumption/expenditure. The method used is calculating poverty line, which consists of two components that are Food Poverty Line (FPL) and Non-Food Poverty Line (NFPL). The poverty line was calculated separately for urban and rural areas.
25. **A person** whose expenditure per capita per month is below the poverty line is considered to be poor.

26. **Garis Kemiskinan Makanan (GKM)** merupakan nilai pengeluaran kebutuhan minimum makanan yang disetarakan dengan 2.100 kkalori per kapita per hari. **Garis Kemiskinan Non-Makanan (GKNM)** adalah kebutuhan minimum untuk perumahan, sandang, pendidikan, kesehatan, dan kebutuhan dasar lainnya.

27. **Ukuran Kemiskinan**

a. **Head Count Index (HCI- $P_0$ )** adalah persentase penduduk miskin yang berada di bawah **Garis Kemiskinan (GK)**.

b. **Indeks Kedalaman Kemiskinan (Poverty Gap Index- $P_1$ )** merupakan ukuran rata-rata kesenjangan pengeluaran masing-masing penduduk miskin terhadap garis kemiskinan. Semakin tinggi nilai indeks, semakin jauh rata-rata pengeluaran penduduk dari garis kemiskinan.

26. **The Food Poverty Line** refers to the daily minimum requirement of 2,100 kcal per capita per day. **The Non-Food Poverty Line** refers to the minimum requirement for household necessities for clothing, education, health, and other basic individual needs.

27. **Poverty Measures**

a. **Head Count Index (HCI- $P_0$ )** simply measures the percentage of the population that is counted as poor, often denoted by  $P_0$ .

b. **Poverty Gap Index- $P_1$**  measures the extent to which individuals fall below the poverty line (the poverty gaps) as a proportion of the poverty line. Higher value of the index shows that the gap between average expenditure of the poor and the poverty line is wider.

c. **Indeks Keperahan Kemiskinan** (*Poverty Severity Index-P<sub>2</sub>*) memberikan gambaran mengenai penyebaran pengeluaran di antara penduduk miskin. Semakin tinggi nilai indeks, semakin tinggi ketimpangan pengeluaran di antara penduduk miskin.

d. Foster-Greer-Thorbecke (1984) merumuskan suatu ukuran yang digunakan untuk mengukur tingkat kemiskinan sebagai berikut:

$$P_a = \frac{1}{n} \sum_{i=1}^q \left[ \frac{z - y_i}{z} \right]^a$$

dimana:

a=0, 1, 2

z=Garis kemiskinan

$y_i$ =Rata-rata pengeluaran perkapita sebulan penduduk yang berada di bawah garis kemiskinan (i=1,2,...,q),  $y_i < z$

q=Banyaknya penduduk yang berada di bawah garis kemiskinan

n=Jumlah penduduk

c. **Poverty Severity Index-P<sub>2</sub>** describes inequality among the poor. This is simply a weighted sum of poverty gaps (as a proportion of the poverty line), where the weights are the proportionate poverty gaps themselves. Hence, by squaring the poverty gap index, the measure implicitly puts more weight on observations that fall well below the poverty line. Higher value of the index shows that inequality among the poor is higher.

d. Foster-Greer-Thorbecke (1984) developed poverty measures that may be written as:

$$P_a = \frac{1}{n} \sum_{i=1}^q \left[ \frac{z - y_i}{z} \right]^a$$

where:

a=0, 1, 2

z=the poverty line

$y_i$ =Average expenditure per capita per month of the poor (i=1,2,...,q),  $y_i < z$

q=the number of poor

n=the total population

Jika  $a=0$ , diperoleh *Head Count Index* (P0), jika  $a=1$  diperoleh indeks kedalaman kemiskinan (*Poverty Gap Index-P1*) dan jika  $a=2$  disebut indeks keparahan kemiskinan (*Poverty Severity Index-P2*).

*if  $a=0$  is obtained Head Count Index (P0), if  $a=1$  is obtained Poverty Gap Index-P1 , and if  $a=2$  is obtained Poverty Severity Index-P2 .*

<https://singkawangkota.bps.go.id>



**ULASAN****DESCRIPTION****4.1. Pendidikan**

Salah satu indikator yang dapat digunakan untuk melihat keberhasilan bidang pendidikan adalah tingkat buta huruf. Hasil Susenas 2018 menunjukkan bahwa 8 persen penduduk berusia 15 tahun ke atas yang buta huruf.

Ketersediaan fasilitas pendidikan akan sangat menunjang dalam meningkatkan mutu pendidikan. Pada tahun 2018, di tingkat sekolah dasar (SD), jumlah sekolah tidak mengalami perubahan dibandingkan dengan tahun sebelumnya, yaitu sejumlah 104 buah sekolah. Jumlah murid meningkat sekitar 0,17 persen dan jumlah guru turun 1,48 persen.

Pada tingkat sekolah lanjutan tingkat pertama (SMP), jumlah sekolah mengalami peningkatan dibandingkan dengan tahun sebelumnya, yakni sebanyak 46 sekolah. Jumlah murid berkurang sekitar 1,91 persen, dan jumlah guru turun sekitar 3,81 persen. Sedangkan pada tingkat sekolah menengah atas (SMA), jumlah murid turun sekitar 1,77 persen dan jumlah guru naik 6,91 persen.

**4.1. Education**

*One of the basic indicator that shows the success of education programmes is illiteracy rate. Based of national socio-economics survey (Susenas) 2018 indicated that 8 percent of illiterate people aged 15 years and over.*

*The availability of education facility play an important role in the improvement of education. In 2018, The number of schools in primary school is as same as the previous year, which is 104 schools. The number of students incresead around 0,17 percent and number of teachers decreased around 1,48 percent.*

*The number of junior high schools increase from the previous year, which is 46 schools. The number of student decreased around 1,91 percent and the number of teachers decreased around 3,81 percent. While the number of students in Senior high schools decreased around 1,77 percent and the teachers were increased about 6,91 percent.*

## 4.2. Kesehatan

Pembangunan bidang kesehatan saat ini diarahkan pada penyediaan berbagai sarana dan prasarana yang meliputi bangunan fisik (Rumah Sakit, Puskesmas, Balai pengobatan dan poliklinik) serta pengadaan tenaga kesehatan yang terampil.

Rumah Sakit dan puskesmas merupakan salah satu prasarana yang paling vital di Kota Singkawang. Prasarana kesehatan lain yang tidak kalah pentingnya adalah Puskesmas yang menurut laporan Dinas Kesehatan pada tahun 2018 tercatat sebanyak 9 unit Puskesmas, 18 unit Puskesmas Kelurahan, dan 9 unit Poskeskel. Sedangkan jumlah Rumah Sakit pada tahun yang sama sebanyak 7 buah.

Dokter merupakan sumber daya manusia yang sangat dibutuhkan dalam dunia kesehatan. Dengan bantuan dokter maka banyak kemungkinan penyakit yang dapat disembuhkan. Menurut data yang ada di Dinas Kesehatan, sepertinya Kota Singkawang masih membutuhkan banyak tenaga kesehatan, khususnya dokter umum, dokter spesialis dan dokter gigi. Jumlah dokter yang ada saat ini di Kota Singkawang sebanyak 121 orang atau naik sekitar 6,14 persen dibanding tahun sebelumnya.

## 4.2. Health

*In this time, the health development is aimed at ready various facilities and basic facilities covering physical building (Hospital, Public Health Center, Clinical centre and polyclinic) and also levying of skillful health.*

*Hospital represent one of most vital health infrastructure in Singkawang Municipality. The others infrastructure is Public Health Center (PHC), and according to report from Public Health Service noted as much as 9 unit main PHCs in 2018, 18 unit sub-PHCs, and 9 unit Extra-PHCs. While the number of Hospital in the same year was 7 unit.*

*Doctors are the most important human resources in health sector. They will help people to heal the illness. Based on the data from Public Health Service, it seems that Singkawang Municipality still need more health personnel, especially general physician, specialist and dentist. At the moment, the number of these physicians in Singkawang Municipality were 121 people or increased as much as 6,14 percent compared to previous year.*

Untuk meningkatkan kualitas sumber daya manusia, maka kondisi kesehatan penduduk merupakan hal yang tidak boleh dilupakan. Salah satu upaya adalah pemberian imunisasi. Secara keseluruhan, realisasi kegiatan imunisasi di kota Singkawang pada tahun 2018 mengalami penurunan yang cukup signifikan, yaitu sekitar 7,98 persen dibanding tahun sebelumnya.

#### 4.3. Keluarga Berencana

Program Keluarga Berencana Nasional merupakan Program yang ditujukan untuk meningkatkan kualitas penduduk, mutu sumber daya manusia, kesehatan dan kesejahteraan sosial yang dilaksanakan antara lain melalui pengaturan jarak dan jumlah kelahiran anak ideal, yang ditunjang dengan ketersediaan data mikro dan data basis keluarga dan individu anggota keluarga yang memberikan gambaran secara tepat dan menyeluruh keadaan di lapangan sampai ke tingkat keluarga tentang hasil-hasil pelaksanaan Program KBN yang dapat digunakan kepentingan operasional langsung dilapangan serta untuk kepentingan penetapan kebijaksanaan, perencanaan, pengendalian dan penilaian oleh pengelola dan pelaksana disemua tingkatan wilayah.

*To improve the quality of human resources, the health condition of the population is not to be forgotten. One of the effort is the provision of immunization. Overall, the realization of immunization in Singkawang Municipality in 2018 has decreased significantly, which is around 7,98 percent compared to previous year.*

#### 4.3. Family Planning

*Family Planning (FP) program represent a direct effort to increase the quality of resident, quality of human resource, health and prosperity of executed social for example passing amount and spacing birth of ideal child, which supported with availability of micro data and family bases data and family member individual giving picture precisely and totally situation in field to family storey level about pickings execution of KBN program able to be used by importance of direct operational is field and also for the sake of stipulating of wisdom, planning, assessment and operation by executor and organizer all regional level.*

Pada Tahun 2018, peserta KB baru turun sekitar 7,96 persen menjadi 2.127 pasangan. Sedangkan peserta KB aktif meningkat sekitar 9,56 persen menjadi 21.202 pasangan atau 68,36 persen dari pasangan usia subur (PUS).

Bila dilihat dari segi pemilihan alat kontrasepsi; 45 persen akseptor KB aktif menggunakan KB suntik; 35 persen menggunakan pil; 5 persen menggunakan IUD; 4 persen menggunakan Implan; 3,04 persen akseptor KB aktif menggunakan MOP/MOW; dan 4 persen menggunakan kondom.

#### **4.4. Agama**

Negara Indonesia yang berdasarkan Pancasila dan UUD 1945 menjamin kehidupan umat beragama dan senantiasa mengembangkan kerukunan hidup antara pemeluk agama/kepercayaan guna membina kehidupan masyarakat dan sekaligus mengatasi berbagai masalah sosial budaya yang mungkin dapat menghambat kemajuan bangsa.

*Participant of new family planning (FP) in 2018 were decreased by 7,96 percent to 2.127 couples. Otherwise participant of active family planning (FP) were increased by 9,56 percent to 21.202 couple or 68,36 percent of fertile age couple (CFA).*

*Seen from contraceptive usage, 45 percent of acceptor of FP active use FP inject; 35 percent use pill; 7,0 percent use IUD; 5 percent use Implant; 4 percent use MOP/MOW contraceptive ; and 4 percent of acceptor of FP active use condom contraceptive.*

#### **4.4. Religion**

*Indonesia State, which pursuant to Pancasila's and of 1945 Constitution, guarantees the people in selecting their own beliefs and directs them to give respect to each other to construct their life of society and at the same time overcome various problem of cultural social which possibly can inhibit progress of nation.*

Untuk itu, diperlukan sarana dan prasarana yang memadai bagi semua umat serta peningkatan pelayanan bagi kepentingan pelaksanaan ibadah keagamaan, mencakup prasarana beribadah serta pelayanan yang menyangkut perkawinan.

Pada tahun 2018, jumlah prasarana peribadatan di Kota Singkawang sekitar 1.113 buah tempat ibadah atau naik sekitar 3,38 persen dibanding tahun sebelumnya.

Banyaknya jemaah haji yang diberangkatkan ke Tanah Suci untuk menjalankan ibadah haji pada tahun 2018 tercatat sebanyak 109 orang, dimana 49,54 persen berjenis kelamin laki-laki.

#### 4.5. Kemiskinan

Kemiskinan merupakan salah satu persoalan mendasar yang menjadi fokus perhatian Pemerintah Indonesia. Kemiskinan menyebabkan seseorang atau sekelompok orang tidak mampu memenuhi hak-hak dasarnya seperti tidak terpenuhinya kebutuhan pangan, kesehatan, pendidikan, pekerjaan, perumahan, air bersih, pertanahan, sumberdaya alam dan lingkungan hidup.

*Accordingly, adequate facilities and services improvement for religious service execution are needed for all people. Including praying facilities and also marriage facilities.*

*In 2018, the number of observance facility in Singkawang Municipality was about 1.110 unit religious service place or increased by 3,38 percent as compare to previous year.*

*The number of moslems who carried out his/her pilgrim in 2018 was 109 persons whereabouts 49,54 percent was a man.*

#### 4.5. Poverty

*Poverty is one of the fundamental problems that become the focus of attention of the Government of Indonesia. Poverty causes a person or group of people unable to meet their basic rights such as unmet needs for food, health, education, employment, housing, clean water, land, natural resources and the environment .*

Perkembangan jumlah dan persentase penduduk miskin pada periode 2010-2018 tampak berfluktuasi dari tahun ke tahun. Pada tahun 2018, jumlah penduduk miskin Kota Singkawang sebesar 11,16 ribu jiwa (5,12 persen). Dibandingkan dengan penduduk miskin tahun 2017 yang berjumlah 11,61 ribu jiwa (5,42 persen), berarti jumlah penduduk miskin turun sebesar 0,44 ribu jiwa (3,80 persen).

Garis kemiskinan mengalami peningkatan sebesar 11,14 persen, yaitu dari Rp. 410.717 per kapita per bulan menjadi Rp. 464.673 per kapita per bulan.

#### **4.6. Kriminalitas**

Tingkat keamanan masyarakat juga merupakan salah satu pendukung tercapainya kesejahteraan penduduk. Jumlah Kejahatan menurut data Polres Singkawang selama tahun 2018, tercatat sebanyak 369 kasus atau naik sekitar 12,84 persen dibanding tahun sebelumnya.

Pada Tahun 2018, besarnya angka *Crime Rate* Kota Singkawang adalah 69 per 100.000 penduduk, yang berarti dari 100.000 orang penduduk di Kota Singkawang, sebanyak 168 orang di antaranya mempunyai resiko terkena tindak pidana.

*The number and percentage of poor people in the period 2010-2018 fluctuated from year to year. In 2018, the number of poor people in Singkawang Municipality was 11,61 thousand people (5,12 percent). Compared with the poor in 2017, amounting to 11,61 thousand people (5,42 percent). It means the number of poor people decreased by 0,44 thousand people (3,80 percent).*

*The poverty line has increased by 11,14 percent, from Rp 410.717 per capita per month to Rp 464.673 per capita per month .*

#### **4.6. Criminality**

*The level of community security is also one of the proponents of the welfare population achievement. The number of crimes according to data from Singkawang Police Station during 2018, there were 369 cases or increased by 12,84 percent compared to the previous year.*

*In 2018, the Crime Rate of Singkawang Municipality is 69 per 100.000 residents which means that 100.000 people in Singkawang Municipality, 168 of them have risk of crime*

Pada tahun 2018, jenis kejahatan yang terbanyak terjadi di Kota Singkawang adalah narkoba, pencurian biasa dan pencurian dengan pemberatan yaitu masing-masing sebanyak 62 kasus atau sekitar 16,80, 59 kasus atau sekitar 15,98 persen dan 43 kasus atau 11,65 persen dari keseluruhan tindak kejahatan yang dilaporkan.

#### 4.7. Perumahan

Kualitas rumah tinggal secara umum ditentukan oleh kualitas bahan bangunan yang digunakan yang secara nyata dicerminkan oleh tingkat kesejahteraan penghuninya. Hasil Susenas tahun 2018 menggambarkan bahwa luas lantai yang paling banyak ditempati oleh rumah tangga adalah yang mempunyai luas lantai antara 50-99 m<sup>2</sup> (46,93 persen) dan 100-149 m<sup>2</sup> (20,61 persen).

Penerangan rumah yang terbesar di Kota Singkawang yaitu menggunakan listrik PLN (96,88 persen). Sedangkan sumber air minum yang terbesar berasal dari air hujan (41,45 persen).

*In 2018, the most frequent crimes in Singkawang Municipality were drugs, common theft and theft with 62 cases or 16,80 percent, 59 case or 15,98 percent and 43 case or 11,65 percent of all reported crimes.*

#### 4.7. Housing

*House quality determined by the quality of material used in construction which is manifested by level of owner prosperity. Result of the Socio Economic Survey (Susenas) 2018 is describing that the two most occupied floor area by household are between 50-99 m<sup>2</sup> (46,93 percent) and 100-149 m<sup>2</sup> (20,61 percent).*

*Most of house lighting in Singkawang Municipality used PLN electricity (96,88 percent). Meanwhile, the larger source of drinking water comes from rain water (41,45 percent).*

#### 4.8. Sosial Lainnya

Pembangunan yang dilaksanakan oleh pemerintah bukan hanya diarahkan pada usaha pembangunan fisik saja, melainkan juga mengupayakan tingkat kesejahteraan sosial masyarakat yang lebih baik. Usaha tersebut menyangkut masalah hak fakir miskin, penderita cacat, korban bencana alam, dan penyandang masalah sosial lainnya untuk mendapat pelayanan tersendiri/khusus dari pemerintah sesuai dengan asas Pancasila dan UUD 1995.

Pada tahun 2018, jumlah panti asuhan di Kota Singkawang sebanyak 11 buah panti dengan anak asuh sebanyak 415 orang. Sementara jumlah penderita cacat sebanyak 379 orang, dimana 42,48 persen menderita cacat tubuh.

#### 4.8. Other Social Affair

*The development executed by government not merely aimed at the effort physically construction, but also strive prosperity level of better society. The effort concerning problem of impecunious poor people, disable people, natural disaster victim and other social problem to get separated service, special from government as according to Five Principles principality and of UUD 1995.*

*In 2018, the number of orphanage and foster child in Singkawang Municipality was 11 unit with 415 people. Meanwhile, the number of disable people was 379 person whereabouts 42,48 percent disability person.*



#### 4.9. Indikator UNFPA

Beberapa indikator UNFPA yang belum dicakup pada penerbitan DDA sebelumnya dimasukkan ke dalam subbab tersendiri pada bab Sosial. Adapun Indikator UNFPA meliputi indikator Kependudukan, Kesehatan Reproduksi, Kesehatan Reproduksi Remaja, Keluarga Berencana (KB), Gender, Kemiskinan dan HIV/AIDS. Hal ini dimaksudkan agar penyebaran informasinya dapat lebih luas, atau tidak hanya terbatas pada dinas/instansi penyelenggara program.

Pada tahun 2018, jumlah penduduk Usia Subur (PUS) Kota Singkawang mencapai 38,47 ribu jiwa. Dari jumlah PUS tersebut, yang sedang menggunakan alat/cara KB berjumlah 19,61 ribu jiwa (52,31 persen), yang tidak menggunakan sebanyak 3,80 ribu jiwa, dan yang tidak pernah menggunakan sebanyak 15,06 ribu jiwa.

#### 4.9. UNFPA's Indicator

*Some of the UNFPA's indicator that have not been covered by previous publication are incorporated into specified sub section in social chapter. The indicator of UNFPA's include population indicator, reproduction health, teenage reproduction health, family planning (FB), gender, poverty and HIV/AIDS. This is intended to spread the information more broadly, or not just to the programming institution.*

*In 2018, the number of fertile age couples (CFA) in Singkawang Municipality reached 38,47 thousand people. Of the number of CFA who were using contraceptive methods were 19,61 thousand people (52,31 percent), those who did not use 3,80 thousand people, and those who never used were 15,06 thousand people.*

**Gambar/Figure 4**  
**Banyaknya Fasilitas Kesehatan di Kota Singkawang, 2018**  
**Number of Health Facility in Singkawang Municipality, 2018**



**TABEL**  
**Table** 4.1.1 **JUMLAH SEKOLAH, GURU, DAN MURID TAMAN KANAK-KANAK (TK) DI BAWAH KEMENTERIAN PENDIDIKAN DAN KEBUDAYAAN MENURUT KECAMATAN, 2018/2019**  
*Number of Schools, Teachers, and Pupils in Kindergarten Under The Ministry of Education and Culture by Sub District, 2018/2019*

Kecamatan <i>Sub District</i>	Sekolah/School			Jumlah Guru <sup>1</sup> / Teachers Total <sup>1</sup>	Jumlah Murid/ Students Total
	Negeri Public	Swasta Private	Jumlah Total		
(1)	(2)	(3)	(4)	(5)	(6)
1. Singkawang Selatan	1	8	9	44	448
2. Singkawang Timur	2	2	4	11	157
3. Singkawang Utara	3	1	4	18	211
4. Singkawang Barat	1	12	13	85	976
5. Singkawang Tengah	1	7	8	33	358
<b>2018/2019</b>	<b>8</b>	<b>30</b>	<b>38</b>	<b>191</b>	<b>2 150</b>
<b>2017/2018</b>	<b>8</b>	<b>30</b>	<b>38</b>	<b>213</b>	<b>2 322</b>
<b>2016/2017</b>	<b>8</b>	<b>30</b>	<b>38</b>	<b>154</b>	<b>2 061</b>
<b>2015/2016</b>	<b>5</b>	<b>33</b>	<b>38</b>	<b>152</b>	<b>2 004</b>
<b>2014/2015</b>	<b>5</b>	<b>32</b>	<b>37</b>	<b>142</b>	<b>1 790</b>

Catatan/Note : <sup>1</sup> Jumlah guru termasuk kepala sekolah dan guru / *The total of teachers including headmaster and teacher*

Sumber/Source : Kementerian Pendidikan dan Kebudayaan, Data Semester Ganji/*Ministry of Educations and Culture, Odd Semester Data*

**TABEL**  
**Table** 4.1.2 **JUMLAH SEKOLAH, GURU, DAN MURID RAUDATUL ATHFAL (RA) DI BAWAH KEMENTERIAN AGAMA MENURUT KECAMATAN, 2018/2019**  
*Number of Schools, Teachers, and Pupils in Raudatul Athfal (RA) Under The Ministry of Religious Affairs by Sub District, 2018/2019*

Kecamatan Sub District	Sekolah School	Guru Teachers	Murid Pupil
(1)	(2)	(3)	(4)
1. Singkawang Selatan	-	-	-
2. Singkawang Timur	-	-	-
3. Singkawang Utara	-	-	-
4. Singkawang Barat	4	40	443
5. Singkawang Tengah	4	22	215
<b>2018/2019</b>	<b>8</b>	<b>62</b>	<b>658</b>
<b>2017/2018</b>	<b>8</b>	<b>65</b>	<b>657</b>
<b>2016/2017</b>	<b>8</b>	<b>63</b>	<b>641</b>
<b>2015/2016</b>	<b>8</b>	<b>72</b>	<b>704</b>
<b>2014/2015</b>	<b>8</b>	<b>71</b>	<b>698</b>

Sumber/Source : Kementerian Agama, Data Semester Ganjil/Ministry of Religious Affairs, Odd Semester Data

**TABEL** 4.1.3 **JUMLAH SEKOLAH, GURU, DAN MURID SEKOLAH DASAR (SD) DI BAWAH KEMENTERIAN PENDIDIKAN DAN KEBUDAYAAN MENURUT KEKAMATAN, 2018/2019**  
**Table** *Number of Schools, Teachers, and Pupils in Primary Schools Under The Ministry of Education and Culture by Sub District, 2018/2019*

Kecamatan Sub District	Sekolah/School			Guru <sup>1</sup> /Teachers <sup>1</sup>		
	Negeri Public	Swasta Private	Jumlah Total	Negeri Public	Swasta Private	Jumlah Total
(1)	(2)	(3)	(4)	(5)	(6)	(7)
1. Singkawang Selatan	18	8	26	233	57	290
2. Singkawang Timur	14	1	15	154	9	163
3. Singkawang Utara	14	-	14	152	0	152
4. Singkawang Barat	12	10	22	161	142	303
5. Singkawang Tengah	17	1	18	231	10	241
<b>2018/2019</b>	<b>75</b>	<b>20</b>	<b>95</b>	<b>931</b>	<b>218</b>	<b>1 149</b>
<b>2017/2018</b>	<b>75</b>	<b>20</b>	<b>95</b>	<b>935</b>	<b>220</b>	<b>1 155</b>
<b>2016/2017</b>	<b>75</b>	<b>20</b>	<b>95</b>	<b>1 074</b>	<b>227</b>	<b>1 301</b>
<b>2015/2016</b>	<b>78</b>	<b>17</b>	<b>95</b>	<b>NA</b>	<b>NA</b>	<b>1 366</b>
<b>2014/2015</b>	<b>78</b>	<b>17</b>	<b>95</b>	<b>NA</b>	<b>NA</b>	<b>1 392</b>

Lanjutan Tabel / Continued Table 4.1.3

Kecamatan Sub District	Murid/Students		
	Negeri Public	Swasta Private	Jumlah Total
(1)	(8)	(9)	(10)
1. Singkawang Selatan	4 774	1 514	6 288
2. Singkawang Timur	2 791	144	2 935
3. Singkawang Utara	3 009	0	3 009
4. Singkawang Barat	3 398	4 263	7 661
5. Singkawang Tengah	5 416	236	5 652
<b>2018/2019</b>	<b>19 388</b>	<b>6 157</b>	<b>25 545</b>
<b>2017/2018</b>	<b>19 610</b>	<b>5 987</b>	<b>25 597</b>
<b>2016/2017</b>	<b>20 004</b>	<b>5 773</b>	<b>25 777</b>
<b>2015/2016</b>	<b>NA</b>	<b>NA</b>	<b>9 979</b>
<b>2014/2015</b>	<b>NA</b>	<b>NA</b>	<b>10 090</b>

Catatan/Note : <sup>1</sup> Jumlah guru termasuk kepala sekolah dan guru / The total of teachers including headmaster and teacher

Sumber/Source : Kementerian Pendidikan dan Kebudayaan, Data Semester Ganjil/Ministry of Educations and Culture, Odd Semester Data

TABEL  
Table

4.1.4

JUMLAH SEKOLAH, GURU, DAN MURID MADRASAH IBTIDAIYAH (MI) DI BAWAH KEMENTERIAN AGAMA MENURUT KECAMATAN, 2018/2019  
*Number of Schools, Teachers, and Pupils in Madrasah Ibtidaiyah (MI) Under The Ministry of Religious Affairs by Sub District, 2018/2019*

Kecamatan Sub District	Sekolah/School			Guru <sup>1</sup> /Teachers <sup>1</sup>		
	Negeri Public	Swasta Private	Jumlah Total	Negeri Public	Swasta Private	Jumlah Total
(1)	(2)	(3)	(4)	(5)	(6)	(7)
1. Singkawang Selatan	1	-	1	16	-	16
2. Singkawang Timur	-	-	-	-	-	-
3. Singkawang Utara	-	1	1	-	9	9
4. Singkawang Barat	-	2	2	-	15	15
5. Singkawang Tengah	-	5	5	-	69	69
<b>2018/2019</b>	<b>1</b>	<b>8</b>	<b>9</b>	<b>16</b>	<b>93</b>	<b>109</b>
<b>2017/2018</b>	<b>1</b>	<b>8</b>	<b>9</b>	<b>15</b>	<b>105</b>	<b>120</b>
<b>2016/2017</b>	<b>1</b>	<b>8</b>	<b>9</b>	<b>13</b>	<b>116</b>	<b>129</b>
<b>2015/2016</b>	<b>1</b>	<b>7</b>	<b>8</b>	<b>13</b>	<b>87</b>	<b>100</b>
<b>2014/2015</b>	<b>1</b>	<b>7</b>	<b>8</b>	<b>13</b>	<b>90</b>	<b>103</b>

Lanjutan Tabel / Continued Table 4.1.4

Kecamatan Sub District	Murid/Students		
	Negeri Public	Swasta Private	Jumlah Total
(1)	(8)	(9)	(10)
1. Singkawang Selatan	281	-	281
2. Singkawang Timur	-	-	-
3. Singkawang Utara	-	166	166
4. Singkawang Barat	-	420	420
5. Singkawang Tengah	-	1 070	1 070
<b>2018/2019</b>	<b>281</b>	<b>1 656</b>	<b>1 937</b>
<b>2017/2018</b>	<b>284</b>	<b>1 650</b>	<b>1 934</b>
<b>2016/2017</b>	<b>281</b>	<b>1 655</b>	<b>1 936</b>
<b>2015/2016</b>	<b>281</b>	<b>1 354</b>	<b>1 635</b>
<b>2014/2015</b>	<b>281</b>	<b>1 168</b>	<b>1 449</b>

Sumber/Source : Kementerian Agama, Data Semester Ganjil/Ministry of Religious Affairs, Odd Semester Data



TABEL  
Table

4.1.5

JUMLAH SEKOLAH, GURU, DAN MURID SEKOLAH MENENGAH PERTAMA (SMP) DI BAWAH KEMENTERIAN PENDIDIKAN DAN KEBUDAYAAN MENURUT KECAMATAN, 2018/2019  
*Number of Schools, Teachers, and Pupils in Junior High Schools Under The Ministry of Education and Culture by Sub District, 2018/2019*

Kecamatan Sub District	Sekolah/School			Guru <sup>1</sup> /Teachers <sup>1</sup>		
	Negeri Public	Swasta Private	Jumlah Total	Negeri Public	Swasta Private	Jumlah Total
(1)	(2)	(3)	(4)	(5)	(6)	(7)
1. Singkawang Selatan	5	4	9	117	22	139
2. Singkawang Timur	3	2	5	55	14	69
3. Singkawang Utara	3	-	3	55	-	55
4. Singkawang Barat	3	7	10	73	85	158
5. Singkawang Tengah	5	2	7	124	14	138
<b>2018/2019</b>	<b>19</b>	<b>15</b>	<b>34</b>	<b>424</b>	<b>135</b>	<b>559</b>
<b>2017/2018</b>	<b>19</b>	<b>14</b>	<b>33</b>	<b>436</b>	<b>132</b>	<b>568</b>
<b>2016/2017</b>	<b>19</b>	<b>14</b>	<b>33</b>	<b>455</b>	<b>113</b>	<b>568</b>
<b>2015/2016</b>	<b>19</b>	<b>14</b>	<b>33</b>	<b>NA</b>	<b>NA</b>	<b>652</b>
<b>2014/2015</b>	<b>19</b>	<b>14</b>	<b>33</b>	<b>NA</b>	<b>NA</b>	<b>687</b>

Lanjutan Tabel / Continued Table 4.1.5

Kecamatan Sub District	Murid/Students		
	Negeri Public	Swasta Private	Jumlah Total
(1)	(5)	(6)	(7)
1. Singkawang Selatan	4 774	1 514	6 288
2. Singkawang Timur	1 032	166	1 198
3. Singkawang Utara	1 064	-	1 064
4. Singkawang Barat	1 247	1 951	3 198
5. Singkawang Tengah	2 287	137	2 424
<b>2018/2019</b>	<b>10 404</b>	<b>3 768</b>	<b>14 172</b>
<b>2017/2018</b>	<b>7 799</b>	<b>2 749</b>	<b>10 548</b>
<b>2016/2017</b>	<b>7 497</b>	<b>2 841</b>	<b>10 338</b>
<b>2015/2016</b>	<b>NA</b>	<b>NA</b>	<b>9 979</b>
<b>2014/2015</b>	<b>NA</b>	<b>NA</b>	<b>10 090</b>

Catatan/Note: <sup>1</sup> Jumlah guru termasuk kepala sekolah dan guru/The total of teachers including headmaster and teacher

Sumber/Source: Kementerian Pendidikan dan Kebudayaan, Data Semester Ganjil/Ministry of Educations and Culture, Odd Semester Data

TABEL  
Table

4.1.6

JUMLAH SEKOLAH, GURU, DAN MURID MADRASAH TSANAWIYAH (MTS) DI BAWAH KEMENTERIAN AGAMA MENURUT KECAMATAN, 2018/2019  
*Number of Schools, Teachers, and Pupils in Madrasah Tsanawiyah (MTs) Under The Ministry of Religious Affairs by Sub District, 2018/2019*

Kecamatan Sub District	Sekolah/School			Guru <sup>1</sup> /Teachers <sup>1</sup>		
	Negeri Public	Swasta Private	Jumlah Total	Negeri Public	Swasta Private	Jumlah Total
(1)	(2)	(3)	(4)	(5)	(6)	(7)
1. Singkawang Selatan	-	2	2	-	27	27
2. Singkawang Timur	-	-	-	-	-	-
3. Singkawang Utara	1	1	2	24	8	32
4. Singkawang Barat	-	1	1	-	10	10
5. Singkawang Tengah	-	7	7	-	104	104
<b>2018/2019</b>	<b>1</b>	<b>11</b>	<b>12</b>	<b>24</b>	<b>149</b>	<b>173</b>
<b>2017/2018</b>	<b>1</b>	<b>11</b>	<b>12</b>	<b>30</b>	<b>134</b>	<b>164</b>
<b>2016/2017</b>	<b>1</b>	<b>11</b>	<b>12</b>	<b>NA</b>	<b>NA</b>	<b>182</b>
<b>2015/2016</b>	<b>1</b>	<b>10</b>	<b>11</b>	<b>NA</b>	<b>NA</b>	<b>161</b>
<b>2014/2015</b>	<b>1</b>	<b>10</b>	<b>11</b>	<b>NA</b>	<b>NA</b>	<b>168</b>

Lanjutan Tabel / Continued Table 4.1.6

Kecamatan Sub District	Murid/Students		
	Negeri Public	Swasta Private	Jumlah Total
(1)	(8)	(9)	(10)
1. Singkawang Selatan	-	249	249
2. Singkawang Timur	-	-	-
3. Singkawang Utara	368	61	429
4. Singkawang Barat	-	25	25
5. Singkawang Tengah	-	1 276	1 276
<b>2018/2019</b>	<b>368</b>	<b>1 611</b>	<b>1 979</b>
<b>2017/2018</b>	<b>421</b>	<b>1 772</b>	<b>2 193</b>
<b>2016/2017</b>	<b>NA</b>	<b>NA</b>	<b>2 000</b>
<b>2015/2016</b>	<b>NA</b>	<b>NA</b>	<b>1 710</b>
<b>2014/2015</b>	<b>NA</b>	<b>NA</b>	<b>1 634</b>

Sumber/Source : Kementerian Agama, Data Semester Ganjil/Ministry of Religious Affairs, Odd Semester Data

TABEL  
Table

4.1.7

JUMLAH SEKOLAH, GURU, DAN MURID SEKOLAH MENENGAH ATAS (SMA) DI BAWAH KEMENTERIAN PENDIDIKAN DAN KEBUDAYAAN MENURUT KECAMATAN, 2018/2019  
*Number of Schools, Teachers, and Pupils in Senior High Schools Under The Ministry of Education and Culture by Sub District, 2018/2019*

Kecamatan Sub District	Sekolah/Schools			Guru <sup>1</sup> /Teachers <sup>1</sup>		
	Negeri Public	Swasta Private	Jumlah Total	Negeri Public	Swasta Private	Jumlah Total
(1)	(2)	(3)	(4)	(5)	(6)	(7)
1. Singkawang Selatan	2	-	2	39	-	39
2. Singkawang Timur	1	2	3	20	20	40
3. Singkawang Utara	2	-	2	45	-	45
4. Singkawang Barat	3	3	6	77	50	127
5. Singkawang Tengah	2	2	4	70	20	90
<b>2018/2019</b>	<b>10</b>	<b>7</b>	<b>17</b>	<b>251</b>	<b>90</b>	<b>341</b>
<b>2017/2018</b>	<b>10</b>	<b>7</b>	<b>17</b>	<b>237</b>	<b>87</b>	<b>324</b>
<b>2016/2017</b>	<b>10</b>	<b>7</b>	<b>17</b>	<b>251</b>	<b>87</b>	<b>338</b>
<b>2015/2016</b>	<b>10</b>	<b>8</b>	<b>18</b>	<b>NA</b>	<b>NA</b>	<b>415</b>
<b>2014/2015</b>	<b>10</b>	<b>8</b>	<b>18</b>	<b>NA</b>	<b>NA</b>	<b>385</b>

Lanjutan Tabel / Continued Table 4.1.7

Kecamatan Sub District	Murid/Students		
	Negeri Public	Swasta Private	Jumlah Total
(1)	(8)	(9)	(10)
1. Singkawang Selatan	611	-	611
2. Singkawang Timur	461	272	733
3. Singkawang Utara	412	-	412
4. Singkawang Barat	923	995	1 918
5. Singkawang Tengah	1 088	185	1 273
<b>2018/2019</b>	<b>3 495</b>	<b>1 452</b>	<b>4 947</b>
<b>2017/2018</b>	<b>3 595</b>	<b>1 526</b>	<b>5 121</b>
<b>2016/2017</b>	<b>3 587</b>	<b>1 543</b>	<b>5 130</b>
<b>2015/2016</b>	<b>NA</b>	<b>NA</b>	<b>4 966</b>
<b>2014/2015</b>	<b>NA</b>	<b>NA</b>	<b>4 668</b>

Catatan/Note: <sup>1</sup> Jumlah guru termasuk kepala sekolah dan guru/The total of teachers including headmaster and teacher

Sumber/Source: Kementerian Pendidikan dan Kebudayaan, Data Semester Ganjil/Ministry of Educations and Culture, Odd Semester Data

**TABEL** 4.1.8 **JUMLAH SEKOLAH, GURU, DAN MURID SEKOLAH MENENGAH KEJURUAN (SMK) DI BAWAH KEMENTERIAN PENDIDIKAN DAN KEBUDAYAAN MENURUT KECAMATAN, 2018/2019**  
**Table** 4.1.8 *Number of Schools, Teachers, and Pupils in Vocational High Schools Under The Ministry of Education and Culture by Sub District, 2018/2019*

Kecamatan Sub District	Sekolah/Schools			Guru <sup>1</sup> /Teachers <sup>1</sup>		
	Negeri Public	Swasta Private	Jumlah Total	Negeri Public	Swasta Private	Jumlah Total
(1)	(2)	(3)	(4)	(5)	(6)	(7)
1. Singkawang Selatan	1	3	4	26	36	62
2. Singkawang Timur	-	-	-	-	-	-
3. Singkawang Utara	1	-	1	16	-	16
4. Singkawang Barat	2	4	6	128	37	165
5. Singkawang Tengah	1	-	1	57	-	57
<b>2018/2019</b>	<b>5</b>	<b>7</b>	<b>12</b>	<b>227</b>	<b>73</b>	<b>300</b>
<b>2017/2018</b>	<b>5</b>	<b>6</b>	<b>11</b>	<b>210</b>	<b>62</b>	<b>272</b>
<b>2016/2017</b>	<b>5</b>	<b>5</b>	<b>10</b>	<b>214</b>	<b>68</b>	<b>282</b>
<b>2015/2016</b>	<b>5</b>	<b>5</b>	<b>10</b>	<b>NA</b>	<b>NA</b>	<b>367</b>
<b>2014/2015</b>	<b>5</b>	<b>5</b>	<b>10</b>	<b>NA</b>	<b>NA</b>	<b>366</b>

Lanjutan Tabel / Continued Table 4.1.8

Kecamatan Sub District	Murid/Students		
	Negeri Public	Swasta Private	Jumlah Total
(1)	(8)	(9)	(10)
1. Singkawang Selatan	485	837	1 322
2. Singkawang Timur	-	-	-
3. Singkawang Utara	240	-	240
4. Singkawang Barat	1 728	969	2 697
5. Singkawang Tengah	1 215	-	1 215
<b>2018/2019</b>	<b>3 668</b>	<b>1 806</b>	<b>5 474</b>
<b>2017/2018</b>	<b>3 463</b>	<b>1 707</b>	<b>5 170</b>
<b>2016/2017</b>	<b>3 272</b>	<b>1 558</b>	<b>4 830</b>
<b>2015/2016</b>	<b>NA</b>	<b>NA</b>	<b>4 604</b>
<b>2014/2015</b>	<b>NA</b>	<b>NA</b>	<b>4 421</b>

Catatan/Note: <sup>1</sup> Guru yang mengajar di 2 sekolah atau lebih dihitung di masing-masing sekolah/*The teacher who taught in two schools or more counted in every school*

<sup>2</sup> Jumlah guru termasuk kepala sekolah dan guru/*The total of teachers including headmaster and teacher*

Sumber/Source: Kementerian Pendidikan dan Kebudayaan, Data Semester Ganjil/ *Ministry of Educations and Culture, Odd Semester Data*



**TABEL 4.1.9** Jumlah Sekolah, Guru, dan Murid Madrasah Aliyah (MA) di Bawah Kementerian Agama Menurut Kecamatan, 2018/2019  
**Table** *Number of Schools, Teachers, and Pupils in Madrasah Aliyah (MA) Under the Ministry of Religious Affairs by Sub District, 2018/2019*

Kecamatan Sub District		Sekolah/Schools			Guru/Teachers		
		Negeri Public	Swasta Private	Jumlah Total	Negeri Public	Swasta Private	Jumlah Total
(1)	(2)	(3)	(4)	(5)	(5)	(6)	(7)
	Singkawang Selatan	-	1	1	-	12	12
	Singkawang Timur	-	-	-	-	-	-
	Singkawang Utara	-	-	-	-	-	-
	Singkawang Barat	-	-	-	-	-	-
	Singkawang Tengah	1	4	5	54	101	155
	<b>2018/2019</b>	<b>1</b>	<b>5</b>	<b>6</b>	<b>54</b>	<b>113</b>	<b>167</b>
	<b>2017/2018</b>	<b>1</b>	<b>5</b>	<b>6</b>	<b>49</b>	<b>98</b>	<b>147</b>
	<b>2016/2017</b>	<b>1</b>	<b>5</b>	<b>6</b>	<b>NA</b>	<b>NA</b>	<b>149</b>
	<b>2015/2016</b>	<b>1</b>	<b>5</b>	<b>6</b>	<b>NA</b>	<b>NA</b>	<b>128</b>
	<b>2014/2015</b>	<b>1</b>	<b>5</b>	<b>6</b>	<b>NA</b>	<b>NA</b>	<b>126</b>

Lanjutan Tabel/Continued Table 4.1.9

Kecamatan Sub District		Murid/Students		
		Negeri/Public	Swasta/Private	Jumlah/Total
(1)	(2)	(3)	(4)	(5)
	Singkawang Selatan	-	56	56
	Singkawang Timur	-	-	-
	Singkawang Utara	-	-	-
	Singkawang Barat	-	-	-
	Singkawang Tengah	871	770	1 641
	<b>2018/2019</b>	<b>871</b>	<b>826</b>	<b>1 697</b>
	<b>2017/2018</b>	<b>869</b>	<b>863</b>	<b>1 732</b>
	<b>2016/2017</b>	<b>NA</b>	<b>NA</b>	<b>1 700</b>
	<b>2015/2016</b>	<b>NA</b>	<b>NA</b>	<b>1 283</b>
	<b>2014/2015</b>	<b>NA</b>	<b>NA</b>	<b>1 169</b>

Sumber/Source: Kementerian Agama, Data Semester Ganjil/Ministry of Religious Affairs, Odd Semester Data

**TABEL**  
**Table 4.1.10** **JUMLAH SEKOLAH, GURU, DAN MURID SEKOLAH LUAR BIASA(SLB) DI BAWAH KEMENTERIAN PENDIDIKAN DAN KEBUDAYAAN MENURUT KECAMATAN, 2018/2019**  
*Number of Schools, Teachers, and Pupils in Extraordinary Schools Under The Ministry of Education and Culture by Sub District, 2018/2019*

Kecamatan Sub District		Sekolah/Schools			Guru/Teachers		
		Negeri Public	Swasta Private	Jumlah Total	Negeri Public	Swasta Private	Jumlah Total
(1)	(2)	(3)	(4)	(5)	(5)	(6)	(7)
	Singkawang Selatan	-	-	-	-	-	-
	Singkawang Timur	-	-	-	-	-	-
	Singkawang Utara	-	-	-	-	-	-
	Singkawang Barat	-	2	2	-	17	17
	Singkawang Tengah	1	-	1	16	-	16
	<b>2018/2019</b>	<b>1</b>	<b>2</b>	<b>3</b>	<b>16</b>	<b>17</b>	<b>33</b>
	<b>2017/2018</b>	<b>1</b>	<b>2</b>	<b>3</b>	<b>15</b>	<b>19</b>	<b>34</b>
	<b>2016/2017</b>	<b>1</b>	<b>2</b>	<b>3</b>	<b>17</b>	<b>20</b>	<b>37</b>
	<b>2015/2016</b>	<b>1</b>	<b>2</b>	<b>3</b>	<b>NA</b>	<b>NA</b>	<b>NA</b>
	<b>2014/2015</b>	<b>1</b>	<b>2</b>	<b>3</b>	<b>NA</b>	<b>NA</b>	<b>NA</b>

Lanjutan Tabel/Continued Table 4.1.10

Kecamatan Sub District		Murid/Students		
		Negeri/Public	Swasta/Private	Jumlah/Total
(1)	(2)	(3)	(4)	(5)
	Singkawang Selatan	-	-	-
	Singkawang Timur	-	-	-
	Singkawang Utara	-	-	-
	Singkawang Barat	-	148	148
	Singkawang Tengah	162	-	162
	<b>2018/2019</b>	<b>162</b>	<b>148</b>	<b>310</b>
	<b>2017/2018</b>	<b>163</b>	<b>156</b>	<b>319</b>
	<b>2016/2017</b>	<b>136</b>	<b>130</b>	<b>266</b>
	<b>2015/2016</b>	<b>NA</b>	<b>NA</b>	<b>NA</b>
	<b>2014/2015</b>	<b>NA</b>	<b>NA</b>	<b>NA</b>

Sumber/Source: Kementerian Agama, Data Semester Ganjil/Ministry of Religious Affairs, Odd Semester Data

**TABEL** Jumlah Desa<sup>1</sup>/Kelurahan yang Memiliki Fasilitas Sekolah Menurut  
**Table** 4.1.11 Kecamatan dan Tingkat Pendidikan, 2011-2018  
*Number of Villages<sup>1</sup> Having Educational Facilities by Province and Educational Level, 2011-2018*

No.	Kecamatan Sub District	SD Primary School			SMP Junior High School		
		2011	2014	2018	2011	2014	2018
(1)	(2)	(3)	(4)	(5)	(6)	(7)	(8)
1.	Singkawang Selatan	4	4	4	3	3	3
2.	Singkawang Timur	5	5	5	5	4	4
3.	Singkawang Utara	6	7	7	4	5	4
4.	Singkawang Barat	4	4	4	2	2	2
5.	Singkawang Tengah	6	6	6	5	5	5
<b>Kota Singkawang</b>		<b>25</b>	<b>26</b>	<b>26</b>	<b>19</b>	<b>19</b>	<b>18</b>

Lanjutan Tabel/*Continued Table 4.1.11*

No.	Kecamatan Sub District	SMA Senior High School			SMK Vocational School		
		2011	2014	2018	2011	2014	2018
(1)	(2)	(3)	(4)	(5)	(6)	(7)	(8)
1.	Singkawang Selatan	2	3	2	2	2	2
2.	Singkawang Timur	3	3	3	-	-	-
3.	Singkawang Utara	3	3	2	-	1	1
4.	Singkawang Barat	2	3	4	2	2	1
5.	Singkawang Tengah	4	5	5	1	1	1
<b>Kota Singkawang</b>		<b>14</b>	<b>17</b>	<b>16</b>	<b>5</b>	<b>6</b>	<b>5</b>

Lanjutan Tabel/Continued Table 4.1.11

No.	Kecamatan Sub District	SLB Extraordinary School			Perguruan Tinggi/ University		
		2011	2014	2018	2011	2014	2018
(1)	(2)	(3)	(4)	(5)	(6)	(7)	(8)
1.	Singkawang Selatan	-	-	-	1	1	1
2.	Singkawang Timur	-	-	-	-	-	-
3.	Singkawang Utara	-	-	-	1	1	2
4.	Singkawang Barat	1	1	1	1	1	1
5.	Singkawang Tengah	1	1	1	-	-	-
<b>Kota Singkawang</b>		<b>2</b>	<b>2</b>	<b>2</b>	<b>3</b>	<b>3</b>	<b>4</b>

Catatan/Note: 1 Desa pada tabel ini termasuk Unit Permukiman Transmigrasi (UPT) yang masih dibina oleh kementerian terkait dan nagari di Provinsi Sumatera Barat/Villages in this table include Transmigration Settlement Unit which is still fostered by the relevant ministries and the nagari in the Province of Sumatera Barat

Sumber/Source: BPS, Pendataan Potensi Desa (Podes)/ BPS-Statistics Indonesia, Village Potential Data Collection

**TABEL** 4.1.12 **PERSENTASE PENDUDUK USIA 7–24 TAHUN MENURUT JENIS KELAMIN, KELOMPOK UMUR SEKOLAH, DAN PARTISIPASI SEKOLAH DI KOTA SINGKAWANG, 2018**  
**Table** *Percentage of Population Aged 7-24 Years by Sex, Age Group, and School Participation in Singkawang Municipality, 2018*

Jenis Kelamin dan Kelompok Umur Sekolah <i>Sex and School Age Group</i>	Partisipasi Sekolah/ <i>School Participation</i>		
	Tidak/Belum Pernah Sekolah <i>Not/Never Attending School</i>	Masih Sekolah <i>Attending School</i>	Tidak Sekolah Lagi <i>Not Attending School Anymore</i>
(1)	(2)	(3)	(4)
<b>Laki-Laki/Male</b>			
7 – 12	-	99,10	0,90
13 – 15	-	90,60	9,40
16 – 18	2,30	67,10	30,60
19 – 24	1,20	10,60	88,30
<b>7 – 24</b>	<b>0,80</b>	<b>65,60</b>	<b>33,70</b>
<b>Perempuan/Female</b>			
7 – 12	-	98,50	1,50
13 – 15	1,70	94,00	4,30
16 – 18	1,50	74,50	23,90
19 – 24	-	15,50	84,50
<b>7 – 24</b>	<b>0,60</b>	<b>68,10</b>	<b>31,30</b>
<b>Laki-laki+Perempuan/Male+Female</b>			
7 – 12	-	98,80	1,20
13 – 15	0,90	92,40	6,80
16 – 18	2,00	70,60	27,50
19 – 24	0,60	13,00	86,40
<b>7 – 24</b>	<b>0,70</b>	<b>66,80</b>	<b>32,50</b>

Sumber/Source : Susenas Kor, Maret 2018/*National Socio Survey Kor, March 2018*



**TABEL 4.1.13** Angka Partisipasi Murni (APM) dan Angka Partisipasi Kasar (APK) Menurut Jenjang Pendidikan di Kota Singkawang, 2018  
**Table** *Net Enrollment Rate and Gross Enrollment Rate by Educational Level in Singkawang Municipality, 2018*

Jenjang Pendidikan <i>Educational Level</i>	APM <i>Net Enrollment Rate</i>	APK <i>Gross Enrollment Rate</i>
(1)	(2)	(3)
SD/MI <i>Elementary School</i>	98,82	117,07
SMP/MTs <i>Junior High School</i>	73,23	79,11
SMA/SMK/MA <i>Senior High School</i>	60,00	65,22

Sumber/Source : Susenas Kor, Maret 2018/*National Socio Survey Kor, March 2018*

TABEL  
Table

4.1.14

JUMLAH MURID SD UMUR 7-12 TAHUN, MURID SMP 13-15 TAHUN, MURID SLTA/SMK 16-18 TAHUN DI KOTA SINGKAWANG, 2018  
*Number of Elementary Student 7-12 Years of Age, Secondary Student 13-15 Years of Age, High School Student 16-18 Years of Age In Singkawang Municipality, 2018*

No.	Kecamatan Sub District	Murid SD Umur 7-12 th	Murid SMP Umur 13-15 th	Murid SMA/SMK Umur 16-18 th
(1)	(2)	(3)	(4)	(5)
1.	Singkawang Selatan	5 164	1 735	1 416
2.	Singkawang Timur	2 491	860	522
3.	Singkawang Utara	2 608	781	500
4.	Singkawang Barat	6 513	2 236	3 289
5.	Singkawang Tengah	4 955	1 797	1 734
	<b>2 0 1 8</b>	<b>21 731</b>	<b>7 409</b>	<b>7 461</b>
	<b>2 0 1 7</b>	<b>21 647</b>	<b>7 637</b>	<b>7 361</b>
	<b>2 0 1 6</b>	<b>21 368</b>	<b>7 352</b>	<b>6 384</b>
	<b>2 0 1 5</b>	<b>22 061</b>	<b>8 035</b>	<b>6 901</b>
	<b>2 0 1 4</b>	<b>22 263</b>	<b>7 787</b>	<b>7 333</b>

Sumber/Source : Dinas Pendidikan dan Kebudayaan Kota Singkawang

**TABEL** JUMLAH ROMBONGAN BELAJAR MENURUT TINGKAT PENDIDIKAN,  
**Table** 4.1.15 2018  
*Number of Students Group by Educational Attainment, 2018*

Kecamatan Sub District	Tingkat Pendidikan / Educational Attainment							
	SD / PS		SMP / JHS		SMA / SHS		SMK / SHS	
	Swasta Private	Negeri State	Swasta Private	Negeri State	Swasta Private	Negeri State	Swasta Private	Negeri State
(1)	(2)	(3)	(4)	(5)	(6)	(7)	(8)	(9)
1. Singkawang Selatan	65	187	16	76	-	23	27	15
2. Singkawang Timur	6	119	9	38	13	15	-	-
3. Singkawang Utara	-	125	-	37	-	18	-	9
4. Singkawang Barat	132	135	67	43	32	35	35	61
5. Singkawang Tengah	9	208	7	77	8	35	-	36
<b>2018</b>	<b>212</b>	<b>774</b>	<b>99</b>	<b>271</b>	<b>53</b>	<b>126</b>	<b>62</b>	<b>121</b>
<b>2017</b>	<b>207</b>	<b>786</b>	<b>98</b>	<b>281</b>	<b>52</b>	<b>126</b>	<b>58</b>	<b>117</b>
<b>2016</b>	<b>204</b>	<b>790</b>	<b>96</b>	<b>266</b>	<b>53</b>	<b>121</b>	<b>50</b>	<b>113</b>
<b>2015</b>	<b>193</b>	<b>793</b>	<b>84</b>	<b>244</b>	<b>51</b>	<b>144</b>	<b>77</b>	<b>101</b>
<b>2014</b>	<b>204</b>	<b>789</b>	<b>92</b>	<b>253</b>	<b>42</b>	<b>110</b>	<b>55</b>	<b>101</b>

Sumber/Source : Dinas Pendidikan dan Kebudayaan Kota Singkawang

**TABEL 4.1.16 JUMLAH KELAS MENURUT TINGKAT PENDIDIKAN, 2018**  
**Table Number of Class Room by Educational Attainment, 2018**

Kecamatan Sub District	Tingkat Pendidikan / Educational Attainment							
	SD / PS		SMP / JHS		SMA / SHS		SMK / SHS	
	Negeri State	Swasta Private	Negeri State	Swasta Private	Negeri State	Swasta Private	Negeri State	Swasta Private
(1)	(2)	(3)	(4)	(5)	(6)	(7)	(8)	(9)
1. Singkawang Selatan	198	63	68	21	23	-	15	27
2. Singkawang Timur	133	6	32	12	13	14	-	-
3. Singkawang Utara	139	-	38	-	19	-	4	-
4. Singkawang Barat	149	136	55	70	38	32	42	36
5. Singkawang Tengah	195	10	77	8	32	10	36	-
<b>2 0 1 8</b>	<b>814</b>	<b>215</b>	<b>270</b>	<b>111</b>	<b>125</b>	<b>56</b>	<b>97</b>	<b>63</b>
<b>2 0 1 7</b>	<b>831</b>	<b>213</b>	<b>272</b>	<b>109</b>	<b>124</b>	<b>55</b>	<b>94</b>	<b>60</b>
<b>2 0 1 6</b>	<b>829</b>	<b>218</b>	<b>278</b>	<b>110</b>	<b>123</b>	<b>57</b>	<b>82</b>	<b>54</b>
<b>2 0 1 5</b>	<b>279</b>	<b>187</b>	<b>257</b>	<b>86</b>	<b>108</b>	<b>58</b>	<b>81</b>	<b>56</b>
<b>2 0 1 4</b>	<b>760</b>	<b>162</b>	<b>260</b>	<b>101</b>	<b>105</b>	<b>56</b>	<b>71</b>	<b>62</b>

Sumber/Source : Dinas Pendidikan dan Kebudayaan Kota Singkawang.

**TABEL** JUMLAH LULUSAN SD YANG MELANJUTKAN KE SMP, 2018  
**Table** 4.1.17 *Number of Primary School Graduated Who Continued to Junior High School, 2018*

No.	Kecamatan Sub District	Lulusan SD PS Graduated	Melanjutkan ke SMP Continued to JHS	Persentase Percentage
(1)	(2)	(3)	(4)	(5)
1.	Singkawang Selatan	941	840	89,27
2.	Singkawang Timur	386	409	105,96
3.	Singkawang Utara	460	372	80,87
4.	Singkawang Barat	1 103	1 041	94,38
5.	Singkawang Tengah	919	815	88,68
	<b>2 0 1 8</b>	<b>3 8 0 9</b>	<b>3 4 7 7</b>	<b>91,83</b>
	<b>2 0 1 7</b>	<b>4 0 7 6</b>	<b>3 5 5 9</b>	<b>87,32</b>
	<b>2 0 1 6</b>	<b>4 0 0 1</b>	<b>3 4 7 0</b>	<b>86,73</b>
	<b>2 0 1 5</b>	<b>3 6 1 2</b>	<b>3 6 1 0</b>	<b>99,94</b>
	<b>2 0 1 4</b>	<b>3 9 9 4</b>	<b>3 5 1 2</b>	<b>87,93</b>

Sumber/Source : Dinas Pendidikan dan Kebudayaan Kota Singkawang

**TABEL** JUMLAH LULUSAN SMP YANG MELANJUTKAN KE SMA, 2018  
**Table** 4.1.18 *Number of Junior High School Graduated Who Continued to Senior High School, 2018*

No.	Kecamatan Sub District	Lulusan SMP JHS Graduated	Melanjutkan ke SMA Continued to SHS	Persentase Percentage
(1)	(2)	(3)	(4)	(5)
1.	Singkawang Selatan	703	674	95,87
2.	Singkawang Timur	347	268	77,23
3.	Singkawang Utara	376	245	65,16
4.	Singkawang Barat	1 165	1 698	145,75
5.	Singkawang Tengah	836	931	111,36
	<b>2 0 1 8</b>	<b>3 427</b>	<b>3 816</b>	<b>99,08</b>
	<b>2 0 1 7</b>	<b>3 750</b>	<b>4 384</b>	<b>116,91</b>
	<b>2 0 1 6</b>	<b>3 206</b>	<b>3 703</b>	<b>115,50</b>
	<b>2 0 1 5</b>	<b>2 640</b>	<b>3 555</b>	<b>134,66</b>
	<b>2 0 1 4</b>	<b>2 526</b>	<b>3 254</b>	<b>128,82</b>

Sumber/Source : Dinas Pendidikan dan Kebudayaan Kota Singkawang

**TABEL 4.1.19** JUMLAH MAHASISWA DAN TENAGA EDUKATIF PADA PERGURUAN TINGGI DI KOTA SINGKAWANG, 2018  
*Number of Students and Public University Lecturers at Universities in Singkawang Municipality, 2018*

Perguruan Tinggi <i>University</i>	Mahasiswa <i>Students</i>			Tenaga Edukatif <i>Lecturers</i>		
	Lk	Pr	Jumlah <i>Total</i>	Lk	Pr	Jumlah <i>Total</i>
(1)	(2)	(3)	(4)	(5)	(6)	(7)
1.STIT Singkawang	56	86	142	13	5	18
2.STIE Mulia Singkawang	213	236	499	27	9	36
3.STKIP Singkawang	484	925	1 409	20	27	47
4.STIH Singkawang	88	65	153	18	11	29
5.Akbid Singkawang	-	111	111	1	14	15
6.Poltekkes Keperawatan Singkawang	175	255	430	22	12	34
7.Akademi Gizi SDM Singkawang	9	48	57	9	16	25
8.Akademi Komunitas Singkawang	62	64	126	20	8	28
<b>2 0 1 8</b>	<b>1 087</b>	<b>1 790</b>	<b>2 877</b>	<b>130</b>	<b>102</b>	<b>232</b>
<b>2 0 1 7</b>	<b>1 164</b>	<b>1 908</b>	<b>3 072</b>	<b>110</b>	<b>115</b>	<b>225</b>
<b>2 0 1 6</b>	<b>733</b>	<b>1 242</b>	<b>1 975</b>	<b>145</b>	<b>121</b>	<b>266</b>
<b>2 0 1 5</b>	<b>955</b>	<b>1 477</b>	<b>2 432</b>	<b>107</b>	<b>71</b>	<b>178</b>
<b>2 0 1 4</b>	<b>1 555</b>	<b>1 807</b>	<b>3 362</b>	<b>88</b>	<b>99</b>	<b>187</b>

Sumber/Source : Masing-masing Perguruan Tinggi

**TABEL** 4.1.20 **JUMLAH PESERTA UJIAN NEGARA DAN LULUSAN PADA**  
**Table** **PERGURUAN TINGGI DI KOTA SINGKAWANG, 2018**  
**Number of State Exam Participants and Graduates at**  
**Universities in Singkawang Municipality, 2018**

Perguruan Tinggi <i>University</i>	Peserta Ujian <i>Examinees</i>			Lulusan <i>Graduate</i>		
	Sarjana <i>Bachelor</i>	Diploma <i>Diploma</i>	Jumlah <i>Total</i>	Sarjana <i>Bachelor</i>	Diploma <i>Diploma</i>	Jumlah <i>Total</i>
(1)	(2)	(3)	(4)	(5)	(6)	(7)
1. STIT Singkawang	11	-	11	11	-	11
2. STIE Mulia Singkawang	121	-	121	121	-	121
3. STKIP Singkawang	145	-	145	145	-	145
4. STIH Singkawang	-	-	-	17	-	17
5. Akbid Singkawang	-	78	78	-	78	78
6. Poltekkes Keperawatan Singkawang	55	98	153	55	98	153
7. Akademi Gizi SDM Singkawang	-	29	29	-	25	25
8. Akademi Komunitas Singkawang	-	84	84	-	49	49
<b>2018</b>	<b>332</b>	<b>289</b>	<b>621</b>	<b>349</b>	<b>250</b>	<b>599</b>
<b>2017</b>	<b>568</b>	<b>295</b>	<b>863</b>	<b>568</b>	<b>293</b>	<b>861</b>
<b>2016</b>	<b>256</b>	<b>297</b>	<b>553</b>	<b>256</b>	<b>222</b>	<b>478</b>
<b>2015</b>	<b>437</b>	<b>279</b>	<b>716</b>	<b>437</b>	<b>272</b>	<b>709</b>
<b>2014</b>	<b>296</b>	<b>187</b>	<b>483</b>	<b>296</b>	<b>183</b>	<b>479</b>

Sumber/Source : Masing-masing Perguruan Tinggi



**TABEL 4.2.1**  
**Table** **BANYAKNYA FASILITAS KESEHATAN MENURUT KECAMATAN DI KOTA SINGKAWANG, 2018**  
**Number of Health Facility by Sub District in Singkawang Municipality, 2018**

No.	Kecamatan Sub District	Rumah Sakit Hospital	Puskesmas Public Health Center	Puskesmas Pembantu PH Sub Center	Puskesmas Keliling Moving PH Sub Center	Klinik Clinical Center
(1)	(2)	(3)	(4)	(5)	(6)	(7)
1.	Singkawang Selatan	-	2	4	2	3
2.	Singkawang Timur	1	2	4	2	1
3.	Singkawang Utara	-	2	4	2	1
4.	Singkawang Barat	5	1	2	1	3
5.	Singkawang Tengah	1	2	4	2	9
	<b>2 0 1 8</b>	<b>7</b>	<b>9</b>	<b>18</b>	<b>9</b>	<b>17</b>
	<b>2 0 1 7</b>	<b>7</b>	<b>9</b>	<b>18</b>	<b>11</b>	<b>18</b>
	<b>2 0 1 6</b>	<b>6</b>	<b>9</b>	<b>18</b>	<b>9</b>	<b>13</b>
	<b>2 0 1 5</b>	<b>6</b>	<b>9</b>	<b>18</b>	<b>9</b>	<b>8</b>
	<b>2 0 1 4</b>	<b>6</b>	<b>5</b>	<b>22</b>	<b>5</b>	<b>4</b>

Sumber/Source : Dinas Kesehatan dan Keluarga Berencana Kota Singkawang

**TABEL**  
**Table** 4.2.2 **BANYAKNYA RUMAH SAKIT DAN TEMPAT TIDUR MENURUT KECAMATAN DI KOTA SINGKAWANG, 2018**  
*Number of Hospital and Beds by Sub District in Singkawang Municipality, 2018*

No.	Kecamatan Sub District	Negeri/ <i>Public</i>		Swasta/ <i>Private</i>		Jumlah/ <i>Totals</i>	
		Rumah Sakit <i>Hospital</i>	Tempat Tidur <i>Beds</i>	Rumah Sakit <i>Hospital</i>	Tempat Tidur <i>Beds</i>	Rumah Sakit <i>Hospital</i>	Tempat Tidur <i>Beds</i>
(1)	(2)	(3)	(4)	(5)	(6)	(7)	(8)
1.	Singkawang Selatan	-	-	-	-	-	-
2.	Singkawang Timur	1	560	-	-	1	560
3.	Singkawang Utara	-	-	-	-	-	-
4.	Singkawang Barat	2	329	3	315	5	644
5.	Singkawang Tengah	1	70	-	-	1	70
	<b>2 0 1 8</b>	<b>4</b>	<b>959</b>	<b>3</b>	<b>315</b>	<b>7</b>	<b>1 274</b>
	<b>2 0 1 7</b>	<b>4</b>	<b>967</b>	<b>3</b>	<b>298</b>	<b>7</b>	<b>1 265</b>
	<b>2 0 1 6</b>	<b>4</b>	<b>791</b>	<b>2</b>	<b>247</b>	<b>6</b>	<b>1 038</b>
	<b>2 0 1 5</b>	<b>4</b>	<b>975</b>	<b>2</b>	<b>256</b>	<b>6</b>	<b>1 231</b>
	<b>2 0 1 4</b>	<b>4</b>	<b>775</b>	<b>2</b>	<b>310</b>	<b>6</b>	<b>1 085</b>

Sumber/*Source* : Dinas Kesehatan dan Keluarga Berencana Kota Singkawang

**TABEL 4.2.3 BANYAKNYA TENAGA KESEHATAN DI KOTA SINGKAWANG, 2018**  
**Table Number of Health Personnel in Singkawang Municipality, 2018**

No.	Kecamatan Sub District	Medis/Medical		Paramedis Para Medicals	Jumlah Totals
		Dokter Doctor	Dokter Gigi Dentist		
(1)	(2)	(3)	(4)	(5)	(6)
1.	Singkawang Selatan	3	1	49	53
2.	Singkawang Timur	11	2	260	273
3.	Singkawang Utara	4	1	43	48
4.	Singkawang Barat	84	4	638	726
5.	Singkawang Tengah	8	3	104	115
	<b>2 0 1 8</b>	<b>110</b>	<b>11</b>	<b>1 094</b>	<b>1 215</b>
	<b>2 0 1 7</b>	<b>104</b>	<b>10</b>	<b>959</b>	<b>1 073</b>
	<b>2 0 1 6</b>	<b>103</b>	<b>10</b>	<b>972</b>	<b>1 085</b>
	<b>2 0 1 5</b>	<b>86</b>	<b>7</b>	<b>823</b>	<b>916</b>
	<b>2 0 1 4</b>	<b>71</b>	<b>6</b>	<b>833</b>	<b>910</b>

Sumber/Source : Dinas Kesehatan dan Keluarga Berencana Kota Singkawang

**TABEL** 4.2.4 **BANYAKNYA DOKTER MENURUT SPESIALISASI DI KOTA SINGKAWANG, 2014-2018**  
**Table** *Number of Doctor by Specialization in Singkawang Municipality, 2014-2018*

No.	Jenis Spesialisasi <i>Type of Specialization</i>	2014	2015	2016	2017	2018
(1)	(2)	(3)	(4)	(5)	(6)	(7)
1.	Penyakit Dalam	1	3	3	5	8
2.	Anak	2	4	3	5	4
3.	Bedah Umum	3	5	4	7	7
4.	Kebidanan/Kandungan	4	4	3	6	6
5.	Mata	1	1	1	2	4
6.	Penyakit Jiwa	2	2	2	2	2
7.	Dokter Gigi	6	7	10	9	11
8.	Dokter Umum	55	57	63	66	70
9.	Lainnya	5	10	24	11	9
<b>Jumlah/Total</b>		<b>79</b>	<b>93</b>	<b>113</b>	<b>113</b>	<b>121</b>

Sumber/Source : Dinas Kesehatan dan Keluarga Berencana Kota Singkawang

**TABEL 4.2.5**  
**Table** **BANYAKNYA TENAGA KESEHATAN DI PUSKESMAS KOTA SINGKAWANG, 2018**  
**Number of Health Personnel to Public Health Center in Singkawang Municipality, 2018**

No.	Puskesmas <i>Public Health Center</i>	Dokter Umum <i>General</i>	Dokter Gigi <i>Dentist</i>	Jumlah Dokter <i>Total Doctor</i>	Bidan <i>Midwife</i>	Perawat <i>Nurse</i>	Perawat Gigi <i>Dentist Nurse</i>
(1)	(2)	(3)	(4)	(5)	(6)	(7)	(8)
1.	Singkawang Selatan I	1	1	2	13	13	3
2.	Singkawang Selatan II	2	0	2	12	9	1
3.	Singkawang Timur I	2.	1	3	10	15	2
4.	Singkawang Timur II	1	0	1	11	9	2
5.	Singkawang Utara I	2.	1	3	11	12	2
6.	Singkawang Utara II	2	0	2	11	8	2
7.	Singkawang Barat	3	1	4	13	13	4
8.	Singkawang Tengah I	3	1	4	13	14	2
9.	Singkawang Tengah II	3	1	4	13	9	2
	<b>2 0 1 8</b>	<b>19</b>	<b>6</b>	<b>25</b>	<b>107</b>	<b>102</b>	<b>20</b>
	<b>2 0 1 7</b>	<b>19</b>	<b>5</b>	<b>24</b>	<b>100</b>	<b>109</b>	<b>18</b>
	<b>2 0 1 6</b>	<b>21</b>	<b>5</b>	<b>26</b>	<b>100</b>	<b>109</b>	<b>17</b>

Sumber/Source : Dinas Kesehatan dan Keluarga Berencana Kota Singkawang

**TABEL** 4.2.6 **BANYAKNYA PASIEN RAWAT INAP DI RUMAH SAKIT UMUM DAERAH DR. ABDUL AZIS KOTA SINGKAWANG, 2018**  
**Table** 4.2.6 **Number of Medical Patient in dr. Abdul Azis Regional Hospital of Singkawang Municipality, 2018**

Bulan / Month	Pasien Masuk/Admission			Pasien Keluar/Patients Out		
	Pria Male	Wanita Female	Jumlah Total	Pria Male	Wanita Female	Jumlah Total
(1)	(2)	(3)	(4)	(5)	(6)	(7)
Januari/January	497	600	1 097	474	580	1 054
Februari/February	422	475	897	432	464	896
Maret/March	520	630	1 150	551	606	1 157
April/April	427	518	945	417	683	1 100
Mei/May	441	569	1 010	443	582	1 025
Juni/June	446	548	994	446	547	993
Juli/July	501	609	1 110	489	575	1 064
Agustus/August	444	548	992	443	537	980
September/September	470	557	1 027	477	575	1 052
Oktober/October	488	535	1 023	464	507	971
Nopember/November	459	518	977	487	530	1 017
Desember/December	394	641	1 035	466	538	1 004
<b>2 0 1 8</b>	<b>5 509</b>	<b>6 748</b>	<b>12 257</b>	<b>5 589</b>	<b>6 724</b>	<b>12 313</b>
<b>2 0 1 7</b>	<b>5 495</b>	<b>6 426</b>	<b>11 921</b>	<b>5 427</b>	<b>6 366</b>	<b>11 793</b>
<b>2 0 1 6</b>	<b>4 766</b>	<b>7 303</b>	<b>12 069</b>	<b>5 559</b>	<b>6 488</b>	<b>12 047</b>

Sumber/Source : RSUD dr. Abdul Azis Kota Singkawang

**TABEL**  
**Table** 4.2.7 **BANYAKNYA PASIEN RAWAT INAP DI RUMAH SAKIT DI KOTA SINGKAWANG, 2018**  
*Number of Medical Patient in Hospitals of Singkawang Municipality, 2018*

Bulan / Month	Pasien Masuk/ Admission			Pasien Keluar/ Patients Out		
	Pria Male	Wanita Female	Jumlah Totals	Pria Male	Wanita Female	Jumlah Totals
(1)	(2)	(3)	(4)	(5)	(6)	(7)
1. RS Abdul Aziz	5 509	6 748	12 257	5 589	6 724	12 313
2. RS DKT	1 786	2 386	4 172	1 786	2 386	4 172
3. RS Harapan Bersama	2 480	5 269	7 749	2 480	5 269	7 749
4. RS Vincentius	4 709	5 100	9 809	4 081	4 343	8 424
5. RS WEMPE	77	990	1 067	77	990	1 067
<b>Jumlah/Total</b>	<b>14 561</b>	<b>20 493</b>	<b>35 054</b>	<b>14 013</b>	<b>19 712</b>	<b>33 725</b>

Sumber/Source : Masing-Masing Rumah Sakit di Kota Singkawang

**TABEL** 4.2.8 **BANYAKNYA PASIEN RAWAT JALAN DI RUMAH SAKIT UMUM DAERAH DR. ABDUL AZIS KOTA SINGKAWANG, 2018**  
**Table** 4.2.8 **Number of Medical Patient in dr Abdul Azis Hospitals of Singkawang Municipality, 2018**

Bulan Month	Poliklinik / Polyclinic					
	Umum *) General	Gigi Dent	Penyakit Dalam Internis	Anak Childs	Mata Eye	Bedah Surgical
(1)	(2)	(3)	(4)	(5)	(6)	(7)
Januari/January	-	382	1043	355	446	697
Februari/February	-	310	794	302	298	580
Maret/March	-	350	917	322	284	427
April/April	-	346	947	322	244	527
Mei/May	-	337	923	317	214	545
Juni/June	-	179	701	264	163	340
Juli/July	-	417	974	299	212	591
Agustus/August	-	296	944	291	192	500
September/September	-	196	738	258	110	498
Oktober/October	-	118	493	227	69	380
Nopember/November	-	45	468	181	57	507
Desember/December	-	111	457	152	54	342
<b>2 0 1 8</b>	-	<b>3 087</b>	<b>9 399</b>	<b>3 290</b>	<b>2 343</b>	<b>5 934</b>
<b>2 0 1 7</b>	<b>12 076</b>	<b>4 409</b>	<b>10 351</b>	<b>3 293</b>	<b>4 855</b>	<b>6 697</b>
<b>2 0 1 6</b>	-	<b>4 158</b>	<b>11 447</b>	<b>3 151</b>	<b>5 473</b>	<b>5 469</b>



Lanjutan tabel / Continued table 4.2.8

Bulan Month	Poliklinik / Polyclinic					Jumlah Total
	Jiwa Soul	Paru Lung	Syaraf Nerve	Fisioterapi Fisiotera- phy	Kandung an Obgyn	
(1)	(8)	(9)	(10)	(11)	(12)	(13)
Januari/January	26	336	902	540	254	4 981
Februari/February	47	234	743	579	201	4 088
Maret/March	56	221	710	596	189	4 072
April/April	53	272	675	547	227	4 160
Mei/May	83	283	766	567	214	4 249
Juni/June	66	238	541	386	135	3 013
Juli/July	59	366	804	662	202	4 586
Agustus/August	61	335	702	246	192	3 759
September/September	59	265	471	36	106	2 737
Oktober/October	37	264	335	18	94	2 035
Nopember/November	43	284	309	30	108	2 032
Desember/December	49	285	247	19	84	1 800
<b>2 0 1 8</b>	<b>639</b>	<b>3 383</b>	<b>7 205</b>	<b>4 226</b>	<b>2 006</b>	<b>41 512</b>
<b>2 0 1 7</b>	-	<b>725</b>	<b>8 723</b>	<b>6 173</b>	<b>2 496</b>	<b>59 798</b>
<b>2 0 1 6</b>	-	-	<b>7 907</b>	<b>4 059</b>	<b>5 508</b>	<b>47 172</b>

Sumber/Source : RSUD dr.Abdul Azis Kota Singkawang

**TABEL** 4.2.9 **BANYAKNYA PASIEN RAWAT JALAN DI RUMAH SAKIT DI KOTA SINGKAWANG, 2018**  
**Table** *Number of Medical Patient in Hospitals of Singkawang Municipality, 2018*

Rumah Sakit <i>Hospital</i>	Poliklinik / <i>Policlinic</i>					
	Umum *) <i>General</i>	Gigi <i>Dent</i>	Penyakit Dalam <i>Internis</i>	Anak <i>Childs</i>	Mata <i>Eye</i>	Bedah <i>Surgical</i>
(1)	(2)	(3)	(4)	(5)	(6)	(7)
1. RS Abdul Aziz	-	3 087	9 399	3 290	2 343	5 934
2. RS DKT	1 316	479	2 684	513	-	658
3. RS Harapan Bersama	4 315	348	1 701	5 812	-	1 285
4. RS Vincentius	530	7 968	18 501	3 569	4 246	3 741
5. RS WEMPE	-	-	-	368	-	-
<b>2 0 1 8</b>	<b>6 161</b>	<b>11 882</b>	<b>32 285</b>	<b>13 552</b>	<b>6 589</b>	<b>11 618</b>
<b>2 0 1 7</b>	<b>25 712</b>	<b>12 354</b>	<b>26 825</b>	<b>14 789</b>	<b>9 262</b>	<b>11 798</b>
<b>2 0 1 6</b>	<b>2 590</b>	<b>4 916</b>	<b>11 817</b>	<b>10 572</b>	<b>5 473</b>	<b>6 861</b>

Lanjutan Tabel/Continued Table 4.2.9

Rumah Sakit <i>Hospital</i>	Poliklinik / <i>Policlinic</i>					Jumlah <i>total</i>
	Jiwa <i>Soul</i>	Paru <i>Lung</i>	Syaraf <i>Nerve</i>	Fisioterapi <i>Fisiotera phy</i>	Kandung <i>an Obgyn</i>	
(1)	(8)	(9)	(10)	(11)	(12)	(13)
RS Abdul Aziz	639	3 383	7 205	4 226	2 006	41 512
RS DKT	-	256	1 312	76	822	8 116
RS Harapan Bersama	-	539	296	4 601	17 506	36 403
RS Vincentius	6 209	-	4 838	3 814	1 093	54 509
RS WEMPE	-	-	-	-	642	1 010
<b>2 0 1 8</b>	<b>6 848</b>	<b>4 178</b>	<b>13 651</b>	<b>12 717</b>	<b>22 069</b>	<b>141 550</b>
<b>2 0 1 7</b>	<b>11 563</b>	<b>823</b>	<b>9 131</b>	<b>9 465</b>	<b>21 403</b>	<b>153 025</b>
<b>2 0 1 6</b>	<b>-</b>	<b>432</b>	<b>8 223</b>	<b>4 059</b>	<b>23 367</b>	<b>78 310</b>

Sumber/Source : Masing-Masing Rumah Sakit di Kota Singkawang

**TABEL** 4.2.10 **BANYAKNYA TENAGA KESEHATAN DI RUMAH SAKIT KOTA SINGKAWANG, 2018**  
**Table** *Number of Health Personnel at Hospital of Singkawang Municipality, 2018*

Tenaga Kesehatan <i>Health Personnel</i>	RSUD Abdul Aziz	RS DKT	RS Harapan Bersama	RS Vincentius	RS WEMPE	RSJ Buduk	Jumlah <i>Totals</i>
(1)	(2)	(3)	(4)	(5)	(6)	(7)	(8)
1. Dokter Spesialis	30	13	16	8	6	3	76
2. Dokter Umum	26	8	11	12	3	5	65
3. Dokter Gigi Umum	2	1	1	1	-	1	6
4. Perawat	272	41	70	164	8	196	751
5. Perawat Anastesi	5	-	3	1	1	-	10
6. Perawat Gigi	5	1	-	2	-	5	13
7. Bidan	56	8	20	21	11	-	116
8. Apoteker	13	3	2	6	1	2	27
9. Asisten Apoteker	18	2	3	5	2	5	35
10. Kesehatan Lingkungan	7	1	-	3	1	2	14
11. Analisis Kesehatan	10	6	9	11	3	2	41
12. Nutrisionis	17	1	1	2	1	9	31
13. Fisioterapi	6	1	2	3	-	1	13
14. Perekam Medik	8	2	4	4	2	1	21
15. Elektromedik	2	-	-	1	-	1	4
16. Radiografer	11	3	1	3	-	-	18
17. Refraksionis Optisien	-	-	-	-	-	-	-
<b>2 0 1 8</b>	<b>488</b>	<b>91</b>	<b>143</b>	<b>247</b>	<b>39</b>	<b>233</b>	<b>1 241</b>
<b>2 0 1 7</b>	<b>440</b>	<b>81</b>	<b>122</b>	<b>352</b>	<b>36</b>	<b>233</b>	<b>1 138</b>
<b>2 0 1 6</b>	<b>360</b>	<b>67</b>	<b>58</b>	<b>...</b>	<b>31</b>	<b>...</b>	<b>516</b>

Catatan/Note : (") data tidak tersedia/data not available

Sumber/Source : Masing-masing Rumah Sakit di Kota Singkawang

**TABEL** 4.2.11 **BANYAKNYA PEDAGANG DAN INDUSTRI FARMASI DI KOTA SINGKAWANG**  
**Table** *Number of Seller and Pharmaceutical Industry in Singkawang Municipality, 2018*

No.	Kecamatan <i>Sub District</i>	Apotik <i>Pharmacy</i>	PB Farmasi <i>PB Pharmacy</i>	Optik <i>Optics</i>	Industri Farmasi Jamu Herbal <i>Medicine Industry</i>	Toko Obat <i>Medicine Store</i>
(1)	(2)	(3)	(4)	(5)	(6)	(7)
1.	Singkawang Selatan	2	-	-	-	1
2.	Singkawang Timur	1	-	-	-	-
3.	Singkawang Utara	1	1	-	-	1
4.	Singkawang Barat	16	-	8	2	11
5.	Singkawang Tengah	13	-	-	-	12
	<b>2018</b>	<b>33</b>	<b>1</b>	<b>8</b>	<b>2</b>	<b>25</b>
	<b>2017</b>	<b>26</b>	<b>1</b>	<b>5</b>	<b>2</b>	<b>25</b>
	<b>2016</b>	<b>27</b>	<b>-</b>	<b>5</b>	<b>2</b>	<b>24</b>
	<b>2015</b>	<b>24</b>	<b>-</b>	<b>5</b>	<b>2</b>	<b>21</b>
	<b>2014</b>	<b>20</b>	<b>-</b>	<b>5</b>	<b>2</b>	<b>22</b>

Sumber/Source : Dinas Kesehatan dan Keluarga Berencana Kota Singkawang

**TABEL** 4.2.12 **REALISASI KEGIATAN IMUNISASI MENURUT JENISNYA DI KOTA SINGKAWANG, 2018**  
**Table** *Realization of Immunization Activity by Type in Singkawang Municipality, 2018*

No.	Puskemas <i>Public Health Center</i>	BCG	DPT1	Polio3	Campak	TT Hamil	
						TT.1	TT.2
(1)	(2)	(3)	(4)	(5)	(6)	(7)	(8)
1.	Singkawang Selatan	789	761	711	700	162	202
2.	Singkawang Timur	407	435	434	470	15	95
3.	Singkawang Utara	530	508	469	427	4	110
4.	Singkawang Barat	674	529	462	384	15	14
5.	Singkawang Tengah	1 022	991	915	1 044	68	96
	<b>2 0 1 8</b>	<b>3 422</b>	<b>3 224</b>	<b>2 991</b>	<b>3 025</b>	<b>264</b>	<b>517</b>
	<b>2 0 1 7</b>	<b>3 553</b>	<b>3 480</b>	<b>3 273</b>	<b>3 491</b>	<b>282</b>	<b>530</b>
	<b>2 0 1 6</b>	<b>3 273</b>	<b>2 951</b>	<b>3 146</b>	<b>3 071</b>	<b>175</b>	<b>272</b>
	<b>2 0 1 5</b>	<b>3 421</b>	<b>3 314</b>	<b>3 245</b>	<b>3 299</b>	<b>530</b>	<b>651</b>
	<b>2 0 1 4</b>	<b>3 429</b>	<b>3 156</b>	<b>3 100</b>	<b>2 962</b>	<b>475</b>	<b>421</b>

Sumber/Source : Dinas Kesehatan dan Keluarga Berencana Kota Singkawang

**TABEL 4.2.13**  
**Table** **BANYAKNYA KELAHIRAN DENGAN BEDAH CAESAR DI KOTA SINGKAWANG, 2018**  
*Number of Birth with Caesarean Section in Singkawang Municipality, 2018*

No.	Rumah Sakit <i>Hospitals</i>	Jumlah Persalinan	Persalinan dengan Caesar	Jumlah Bayi	% Caesar Terhadap Persalinan
(1)	(2)	(3)	(4)	(5)	(6)
1.	Rumah Sakit Abdul Aziz	1 218	657	1 215	53,94
2.	Rumah Sakit Tk. IV (DKT)	756	300	761	39,68
3.	Rumah Sakit Vincensius	495	253	495	51,11
4.	Rumah Sakit Harapan Bersama	1 515	761	1 499	50,23
5.	Rumah Sakit Wempe	721	471	692	65,32
	<b>2 0 1 8</b>	<b>4 7 0 5</b>	<b>2 4 4 2</b>	<b>4 6 6 2</b>	<b>51,90</b>
	<b>2 0 1 7</b>	<b>1 5 5 0</b>	<b>5 8 5</b>	<b>1 5 6 2</b>	<b>37,74</b>
	<b>2 0 1 6</b>	<b>3 3 4 2</b>	<b>1 5 5 1</b>	<b>3 6 8 1</b>	<b>46,41</b>
	<b>2 0 1 5</b>	<b>4 1 3 0</b>	<b>2 1 5 2</b>	<b>4 3 8 6</b>	<b>52,11</b>
	<b>2 0 1 4</b>	<b>3 1 4 2</b>	<b>2 0 1 4</b>	<b>3 2 6 2</b>	<b>64,10</b>

Sumber/Source : Masing-masing Rumah Sakit di Kota Singkawang

**TABEL** 4.2.14 **JUMLAH PUSKESMAS DENGAN PELAYANAN KESPRO DI KOTA SINGKAWANG, 2018**  
**Table** *Number of Public Health Center With Reproduction Health Service in Singkawang Municipality, 2018*

<b>Kecamatan Sub District</b>	<b>Min 3 Pelayanan Kespro Terpadu Min 3 Reproduction Health Service</b>	<b>Kespro Remaja Adolescent's Reproduction Health Service</b>	<b>Jumlah Total</b>
(1)	(2)	(3)	(4)
1. Singkawang Selatan	1	1	2
2. Singkawang Timur	1	1	2
3. Singkawang Utara	1	1	2
4. Singkawang Barat	1	1	2
5. Singkawang Tengah	1	1	2
<b>2018</b>	<b>5</b>	<b>5</b>	<b>10</b>
<b>2017</b>	<b>9</b>	<b>9</b>	<b>18</b>
<b>2016</b>	<b>9</b>	<b>9</b>	<b>18</b>
<b>2015</b>	<b>9</b>	<b>9</b>	<b>18</b>
<b>2014</b>	<b>9</b>	<b>9</b>	<b>18</b>

Sumber/Source : Dinas Kesehatan dan Keluarga Berencana Kota Singkawang



**TABEL 4.2.15**  
**Table** **PERSENTASE PEREMPUAN PERNAH KAWIN BERUMUR 15-49 TAHUN YANG MELAHIRKAN ANAK LAHIR HIDUP (ALH) MENURUT PENOLONG PROSES KELAHIRAN DI KOTA SINGKAWANG**  
*Percentage of Ever Married Women Aged 15–49 Years Who gave birth to Children Ever Born by Regency/Municipality and Birth Attendant in Singkawang Municipality, 2010-2018*

Tahun Years	Tenaga Kesehatan Health Personnel	Non Tenaga Kesehatan Non-Health Personnel	Jumlah Total	Persentase Tenaga Kesehatan Percentage of Health Personnel
(1)	(2)	(3)	(4)	(5)
2010	17 235	1 497	18 732	92,01
2011	17 249	2 094	19 343	89,17
2012	18 284	2 026	20 310	90,02
2013	19 406	1 966	21 372	90,80
2014	18 880	766	19 646	96,10
2015	8 470	216	8 686	97,51
2016	8 686	87	8 773	99,01
2017	10 167	-	10 167	100,00
2018	9 850	113	9 963	98,87

Sumber/Source : Survei Sosial Ekonomi Nasional Kor/ National Socio Economic Survey Kor

**TABEL** 4.2.16 **PERSENTASE JUMLAH KASUS 10 PENYAKIT TERBANYAK DI KOTA SINGKAWANG**  
**Table** 4.2.16 *Percentage Number of Cases of the 10 Most Occured Diseases in Singkawang Municipality, 2014-2018*

Jenis Penyakit Type of Disease	2014	2015	2016	2017	2018
(1)	(2)	(3)	(4)	(5)	(6)
1. Infeksi Saluran Pernafasan atas Akut tidak spesifik	11,38	13,34	9,17	11,79	10,63
2. Hipertensi Primer (esensial)	6,60	7,36	8,88	7,42	7,43
3. Gejala dan tanda umum lainnya	7,08	5,63	7,22	6,26	7,94
4. Gastroduodenitis tidak spesifik	3,15	3,90	4,35	4,17	4,16
5. Demam yang tidak diketahui sebabnya	5,62	4,35	3,34	3,63	2,62
6. Diabetes Melitus (Kencing Manis) tidak spesifik	...	1,97	3,23	2,23	2,06
7. Tukak Lambung	3,22	2,67	3,21	3,07	3,06
8. Batuk	4,46	4,75	3,08	4,43	4,42
9. Sakit Kepala	3,53	2,68	3,04	3,08	3,09
10. Influenza	5,72	5,02	3,02	4,13	4,16

Catatan/Note : (...) data tidak tersedia/Data not available

Sumber/Source : Dinas Kesehatan dan Keluarga Berencana Kota Singkawang

**TABEL 4.2.17**  
**PERSENTASE BALITA YANG MENGALAMI GIZI BURUK DI KOTA SINGKAWANG**  
**Percentage of Children Under Five Years Suffering from Severe Malnutrition in Singkawang Municipality, 2014-2018**

No.	Kecamatan Sub District	2014	2015	2016	2017	2018
(1)	(2)	(3)	(4)	(5)	(6)	(7)
1.	Singkawang Selatan	2,57	...	0,34	2,33	9,33
2.	Singkawang Timur	3,05	...	3,19	2,09	5,62
3.	Singkawang Utara	3,74	...	8,63	1,39	2,71
4.	Singkawang Barat	2,16	...	1,88	2,44	5,62
5.	Singkawang Tengah	1,03	...	1,26	0,48	0,21
<b>Jumlah/Total</b>		<b>12,55</b>	<b>...</b>	<b>15,30</b>	<b>8,73</b>	<b>23,49</b>

Catatan/Note : ...) data tidak tersedia/Data not available

Sumber/Source : Dinas Kesehatan dan Keluarga Berencana Kota Singkawang

TABEL  
Table

4.2.18

JUMLAH BAYI LAHIR, BAYI BERAT BADAN LAHIR RENDAH (BBLR),  
BBLR DIRUJUK, DAN BERGIZI BURUK MENURUT KECAMATAN DI  
KOTA SINGKAWANG, 2018  
*Number of Births, Babies with Low Birth Weights (LBW), Treated  
LBW, and Malnutrition Cases by Sub District in Singkawang  
Municipality, 2018*

Kecamatan <i>Sub District</i>	Bayi Lahir <i>Births</i>	BBLR/LBW		Gizi Buruk <i>Malnutrition</i>
		Jumlah <i>Totals</i>	Dirujuk <i>Treated</i>	
(1)	(2)	(3)	(4)	(5)
1. Singkawang Selatan	996	73	-	4
2. Singkawang Timur	429	44	-	2
3. Singkawang Utara	530	33	-	5
4. Singkawang Barat	1 049	39	-	4
5. Singkawang Tengah	1 311	89	-	1
<b>2 0 1 8</b>	<b>4 315</b>	<b>278</b>	<b>-</b>	<b>16</b>
<b>2 0 1 7</b>	<b>4 282</b>	<b>273</b>	<b>-</b>	<b>27</b>
<b>2 0 1 6</b>	<b>4 525</b>	<b>252</b>	<b>252</b>	<b>26</b>
<b>2 0 1 5</b>	<b>4 535</b>	<b>235</b>	<b>235</b>	<b>19</b>
<b>2 0 1 4</b>	<b>3 923</b>	<b>184</b>	<b>184</b>	<b>6</b>

Sumber/*Source* : Dinas Kesehatan dan Keluarga Berencana Kota Singkawang

**TABEL 4.2.19** JUMLAH IBU HAMIL, MELAKUKAN KUNJUNGAN K1, DAN K4, KURANG ENERGI KRONIS (KEK), DAN MENDAPAT TABLET ZAT BESI (FE) DI KOTA SINGKAWANG, 2018  
*Number of Pregnant Women, Those with One Visit and Four Visits of Antenatal Care, Chronic Energy Deficiency (CED), and Receiving Iron Supplement in Singkawang Municipality, 2018*

Kecamatan Sub District	Jumlah Ibu Hamil Pregnant Women	Melakukan Kunjungan K1 One Visit	Melakukan Kunjungan K4 Four Visits	Kurang Energi Kronis (KEK) Chronic Energy Deficiency (CED)	Mendapat Zat Besi (Fe) Receiving Iron Supplement
(1)	(2)	(3)	(4)	(5)	(6)
1. Singkawang Selatan	1 099	1 129	1 068	54	1 068
2. Singkawang Timur	510	502	448	61	448
3. Singkawang Utara	583	609	575	80	575
4. Singkawang Barat	1 239	1 128	1 082	31	1 082
5. Singkawang Tengah	1 506	1 592	1 483	75	1 483
<b>2 0 1 8</b>	<b>4 936</b>	<b>4 960</b>	<b>4 656</b>	<b>301</b>	<b>4 656</b>
<b>2 0 1 7</b>	<b>4 978</b>	<b>5 015</b>	<b>4 555</b>	<b>237</b>	<b>4 554</b>
<b>2 0 1 6</b>	<b>4 978</b>	<b>4 784</b>	<b>4 231</b>	<b>234</b>	<b>4 775</b>
<b>2 0 1 5</b>	<b>4 987</b>	<b>4 965</b>	<b>4 315</b>	<b>250</b>	<b>4 315</b>
<b>2 0 1 4</b>	<b>5 484</b>	<b>4 581</b>	<b>3 988</b>	<b>-</b>	<b>3 988</b>

Catatan/Note : ...) data tidak tersedia/Data not available

Sumber/Source : Dinas Kesehatan dan Keluarga Berencana Kota Singkawang

**TABEL** 4.2.20 **JUMLAH KELAHIRAN DAN KEMATIAN BAYI (DILAPORKAN)**  
**Table** 4.2.20 **MENURUT KECAMATAN DI KOTA SINGKAWANG, 2018**  
*Number of Reported Infant Birth and Infant Death by Sub District in Singkawang Municipality, 2018*

No.	Kecamatan Sub District	Lahir Hidup <i>Born</i> <i>Alive</i>	Lahir Mati <i>Stillbirth</i>	Jumlah <i>Total</i>	% Lahir Mati % <i>Stillbirth</i>	Bayi Mati <i>Infant</i> <i>Death</i>
(1)	(2)	(3)	(4)	(5)	(6)	(7)
1.	Singkawang Selatan	996	8	1 004	0,80	10
2.	Singkawang Timur	429	3	432	0,69	5
3.	Singkawang Utara	530	4	534	0,75	6
4.	Singkawang Barat	1 049	-	1 049	-	3
5.	Singkawang Tengah	1 311	6	1 317	0,46	12
	<b>2 0 1 8</b>	<b>4 315</b>	<b>21</b>	<b>4 336</b>	<b>0,48</b>	<b>36</b>
	<b>2 0 1 7</b>	<b>4 224</b>	<b>40</b>	<b>4 264</b>	<b>0,94</b>	<b>32</b>
	<b>2 0 1 6</b>	<b>4 200</b>	<b>34</b>	<b>4 234</b>	<b>0,80</b>	<b>22</b>
	<b>2 0 1 5</b>	<b>4 285</b>	<b>32</b>	<b>4 317</b>	<b>0,74</b>	<b>44</b>
	<b>2 0 1 4</b>	<b>4 022</b>	<b>16</b>	<b>4 038</b>	<b>0,40</b>	<b>29</b>

Sumber/Source : Dinas Kesehatan dan Keluarga Berencana Kota Singkawang

**TABEL 4.2.21** JUMLAH KEMATIAN IBU MATERNAL (DILAPORKAN) MENURUT  
**Table** KECAMATAN DI KOTA SINGKAWANG, 2018  
*Number Of Reported Maternal Mortality by Sub District in  
 Singkawang Municipality, 2018*

Kecamatan <i>Sub District</i>	Kematian Ibu Hamil <i>Maternal Mortality</i>	Kematian Ibu Bersalin <i>Maternal Death</i>	Kematian Ibu Nifas <i>Maternal Death During Nifas</i>	Jumlah Kematian Ibu <i>Total Maternal Mortality</i>
(1)	(2)	(3)	(4)	(5)
Singkawang Selatan	-	-	1	1
Singkawang Timur	-	-	-	-
Singkawang Utara	-	-	-	-
Singkawang Barat	-	1	-	1
Singkawang Tengah	1	-	2	3
<b>2018</b>	<b>1</b>	<b>1</b>	<b>3</b>	<b>5</b>
<b>2017</b>	-	-	<b>5</b>	<b>5</b>
<b>2016</b>	-	-	<b>1</b>	<b>1</b>
<b>2015</b>	-	<b>4</b>	-	<b>4</b>
<b>2014</b>	-	<b>2</b>	<b>1</b>	<b>3</b>

Sumber/Source : Dinas Kesehatan dan Keluarga Berencana Kota Singkawang

**TABEL**  
**Table** 4.2.22 **JUMLAH KASUS HIV/AIDS, IMS, DBD, DIARE, TB, DAN MALARIA MENURUT KECAMATAN DI KOTA SINGKAWANG, 2018**  
*Number of Cases of HIV/AIDS, Sexually Transmitted Infection, Dengue Fever, Diarrhea, Tuberculosis (TB) and Malaria by Sub District in Singkawang Municipality, 2018*

Kecamatan Sub District	HIV HIV	IMS Sexually Transmitted Infection	DBD Dengue Fever	Diare Diarrhea	TB Tubercu- losis	Malaria Malaria
(1)	(2)	(3)	(4)	(5)	(6)	(7)
1. Singkawang Selatan	NA	1	17	1 212	145	2
2. Singkawang Timur	NA	8	14	1 016	83	-
3. Singkawang Utara	NA	2	11	587	85	4
4. Singkawang Barat	NA	3	18	255	129	-
5. Singkawang Tengah	NA	40	26	598	190	1
<b>2 0 1 8</b>	<b>52</b>	<b>54</b>	<b>86</b>	<b>3 668</b>	<b>632</b>	<b>7</b>
<b>2 0 1 7</b>	<b>49</b>	<b>102</b>	<b>166</b>	<b>1 831</b>	<b>169</b>	<b>-</b>
<b>2 0 1 6</b>	<b>44</b>	<b>196</b>	<b>76</b>	<b>4 711</b>	<b>147</b>	<b>1</b>
<b>2 0 1 5</b>	<b>52</b>	<b>741</b>	<b>67</b>	<b>6 144</b>	<b>184</b>	<b>22</b>
<b>2 0 1 4</b>	<b>57</b>	<b>738</b>	<b>337</b>	<b>5 662</b>	<b>168</b>	<b>94</b>

Sumber/Source : Dinas Kesehatan dan Keluarga Berencana Kota Singkawang



**TABEL 4.3.1 BANYAKNYA SARANA PELAYANAN KB NASIONAL, 2018**  
**Table Number of Family Planning Services Facility, 2018**

No.	Kecamatan Sub District	KKB	PPKBD	Posyandu	DBS/ Apotik	Sub PPKBD	Jumlah Total
(1)	(2)	(3)	(4)	(5)	(6)	(7)	(8)
1.	Singkawang Selatan	4	4	42	-	124	174
2.	Singkawang Timur	5	5	19	1	1	31
3.	Singkawang Utara	8	7	26	2	-	43
4.	Singkawang Barat	9	4	28	14	-	55
5.	Singkawang Tengah	11	6	47	13	-	77
	<b>2 0 1 8</b>	<b>37</b>	<b>26</b>	<b>162</b>	<b>30</b>	<b>125</b>	<b>380</b>
	<b>2 0 1 7</b>	<b>33</b>	<b>33</b>	<b>155</b>	<b>26</b>	<b>89</b>	<b>336</b>
	<b>2 0 1 6</b>	<b>36</b>	<b>26</b>	<b>150</b>	<b>27</b>	<b>66</b>	<b>305</b>
	<b>2 0 1 5</b>	<b>32</b>	<b>26</b>	<b>138</b>	<b>16</b>	<b>63</b>	<b>275</b>
	<b>2 0 1 4</b>	<b>32</b>	<b>26</b>	<b>135</b>	<b>14</b>	<b>49</b>	<b>256</b>

Sumber/Source : Dinas Kesehatan dan Keluarga Berencana Kota Singkawang

**TABEL** 4.3.2 **KELOMPOK INSTITUSI MASYARAKAT PERKOTAAN (IMP) DAN KETAHANAN KELUARGA KOTA SINGKAWANG, 2018**  
**Table** *Urban Communities Institution Group and Family Resilience In Singkawang Municipality, 2018*

Kecamatan Sub District	BKB	BKR	BKL	UPPKS	PIK-R	Jumlah Total
(1)	(2)	(3)	(4)	(5)	(6)	(7)
1. Singkawang Selatan	5	4	4	1	8	22
2. Singkawang Timur	2	2	5	1	2	12
3. Singkawang Utara	8	2	4	2	7	23
4. Singkawang Barat	4	4	4	1	7	20
5. Singkawang Tengah	6	2	5	1	6	20
<b>2018</b>	<b>25</b>	<b>14</b>	<b>22</b>	<b>6</b>	<b>30</b>	<b>97</b>
<b>2017</b>	<b>9</b>	<b>9</b>	<b>15</b>	<b>22</b>	<b>38</b>	<b>93</b>
<b>2016</b>	<b>30</b>	<b>10</b>	<b>28</b>	-	<b>36</b>	<b>104</b>
<b>2015</b>	<b>39</b>	<b>12</b>	<b>28</b>	<b>16</b>	<b>37</b>	<b>132</b>
<b>2014</b>	<b>36</b>	<b>12</b>	<b>22</b>	<b>38</b>	<b>26</b>	<b>134</b>

Sumber/Source : Dinas Kesehatan dan Keluarga Berencana Kota Singkawang

Keterangan:

BKB : Bina Keluarga Balita

BKR : Bina Keluarga Remaja

BKL : Bina Keluarga Lansia

UPPKS : Usaha Peningkatan Pendapatan Keluarga Sejahtera

PIK-R : Pusat Informasi dan Konseling Remaja

**TABEL** 4.3.3 **REALISASI PENCAPAIAN AKSEPTOR KB BARU MENURUT JENIS KONTRASEPSI**  
**Table** *Realization of Current FP Acceptor by Contraceptive, 2018*

Kecamatan <i>Sub District</i>	Jenis Kontrasepsi / <i>Contraceptive</i>						Jumlah <i>Total</i>
	IUD	MOP/ MOW	IMPL	STK	PIL	KDM	
(1)	(2)	(3)	(4)	(5)	(6)	(7)	(8)
1. Singkawang Selatan	8	7	57	289	122	16	499
2. Singkawang Timur	-	68	59	150	112	8	397
3. Singkawang Utara	10	3	16	154	146	14	343
4. Singkawang Barat	53	10	36	55	51	77	282
5. Singkawang Tengah	50	2	53	857	112	7	1 081
<b>2 0 1 8</b>	<b>121</b>	<b>90</b>	<b>221</b>	<b>1 505</b>	<b>543</b>	<b>122</b>	<b>1 521</b>
<b>2 0 1 7</b>	<b>192</b>	<b>196</b>	<b>146</b>	<b>1 054</b>	<b>471</b>	<b>252</b>	<b>2 311</b>
<b>2 0 1 6</b>	<b>416</b>	<b>394</b>	<b>313</b>	<b>1 731</b>	<b>818</b>	<b>115</b>	<b>3 787</b>
<b>2 0 1 5</b>	<b>453</b>	<b>452</b>	<b>247</b>	<b>1 341</b>	<b>544</b>	<b>155</b>	<b>3 192</b>
<b>2 0 1 4</b>	<b>432</b>	<b>480</b>	<b>324</b>	<b>2 130</b>	<b>1 026</b>	<b>1 176</b>	<b>5 568</b>

Sumber/*Source* : Dinas Kesehatan dan Keluarga Berencana Kota Singkawang

**TABEL** REALISASI PENCAPAIAN AKSEPTOR KB AKTIF MENURUT JENIS  
**Table** 4.3.4 KONTRASEPSI, 2018  
*Realization of Active FP Acceptor by Contraceptive, 2018*

Kecamatan Sub District	Pasangan Usia Subur Fertile Married Couple	Jenis Kontrasepsi / Contraceptive						Jumlah Total
		IUD	MOP/ MOW	IMPL	STK	PIL	KDM	
(1)	(2)	(3)	(4)	(5)	(6)	(7)	(8)	(9)
1. Singkawang Selatan	8 081	54	50	166	1 728	1 425	77	3 500
2. Singkawang Timur	5 356	250	108	306	941	1 332	289	3 226
3. Singkawang Utara	5 239	50	53	50	1 707	1 419	44	3 323
4. Singkawang Barat	9 249	1 093	490	354	1 772	1 480	120	5 309
5. Singkawang Tengah	10 837	229	107	238	3 457	1 708	105	5 844
<b>2 0 1 8</b>	<b>38 762</b>	<b>1 676</b>	<b>808</b>	<b>1 114</b>	<b>9 605</b>	<b>7 364</b>	<b>635</b>	<b>21 202</b>
<b>2 0 1 7</b>	<b>38 852</b>	<b>1 428</b>	<b>1 428</b>	<b>823</b>	<b>9 564</b>	<b>6 469</b>	<b>382</b>	<b>19 353</b>
<b>2 0 1 6</b>	<b>57 631</b>	<b>4 122</b>	<b>4 122</b>	<b>2 239</b>	<b>12 140</b>	<b>11 794</b>	<b>1 578</b>	<b>33 001</b>
<b>2 0 1 5</b>	<b>44 271</b>	<b>2 599</b>	<b>2 599</b>	<b>2 352</b>	<b>10 101</b>	<b>9 016</b>	<b>2 014</b>	<b>26 919</b>
<b>2 0 1 4</b>	<b>59 047</b>	<b>2 720</b>	<b>2 720</b>	<b>1 236</b>	<b>10 429</b>	<b>10 015</b>	<b>1 801</b>	<b>26 803</b>

Sumber/Source : Dinas Kesehatan dan Keluarga Berencana Kota Singkawang

**TABEL** 4.3.5 PERBANDINGAN PESERTA KB AKTIF TERHADAP PASANGAN USIA  
**Table** SUBUR, 2018  
*Ratio of Fertile Married Couple (FMC) and Active FP, 2018*

No.	Kecamatan Sub District	Pasangan Usia Subur Fertile Married Couple	KB Aktif Active FP	Persentase Percentage
(1)	(2)	(3)	(4)	(5)
1.	Singkawang Selatan	8 081	3 500	43,31
2.	Singkawang Timur	5 356	3 226	60,23
3.	Singkawang Utara	5 239	3 323	63,43
4.	Singkawang Barat	9 249	5 309	57,40
5.	Singkawang Tengah	10 837	5 844	53,93
	<b>2 0 1 8</b>	<b>38 762</b>	<b>31 202</b>	<b>54,70</b>
	<b>2 0 1 7</b>	<b>38 852</b>	<b>19 353</b>	<b>49,80</b>
	<b>2 0 1 6</b>	<b>57 631</b>	<b>33 001</b>	<b>57,26</b>
	<b>2 0 1 5</b>	<b>44 271</b>	<b>26 919</b>	<b>60,81</b>
	<b>2 0 1 4</b>	<b>59 047</b>	<b>26 803</b>	<b>45,39</b>

Sumber/Source : Dinas Kesehatan dan Keluarga Berencana Kota Singkawang

**TABEL** 4.3.6 **JUMLAH PESERTA KB LESTARI DI KOTA SINGKAWANG, 2018**  
**Table** *Number of Fixed Participant FP in Singkawang Municipality, 2018*

Kecamatan Sub District	5 Th	10 Th	<16 Th	>16 Th	Jumlah Total
(1)	(2)	(3)	(4)	(5)	(6)
1. Singkawang Selatan	30	19	14	12	75
2. Singkawang Timur	2 082	438	109	-	2 629
3. Singkawang Utara	230	179	127	65	601
4. Singkawang Barat	1 763	183	49	23	2 018
5. Singkawang Tengah	37	13	3	1	54
<b>Jumlah/Total</b>	<b>4 142</b>	<b>832</b>	<b>302</b>	<b>101</b>	<b>5 377</b>

Sumber/Source : Dinas Kesehatan dan Keluarga Berencana Kota Singkawang

**TABEL 4.4.1 BANYAKNYA RUMAH IBADAH MENURUT JENIS AGAMA, 2018**  
**Table Number of Praying Physical Structure by Kind of Structure, 2018**

No.	Kecamatan Sub District	Islam		Katholik		Protestan	Budha		Hindu	Konghucu	
		Mesjid	Surau	Gereja	Kapel	Gereja	Vihara	Cetya	Pasraman	Klenteng	Litang
(1)	(2)	(3)	(4)	(5)	(6)	(7)	(8)	(9)	(10)	(11)	(12)
1.	Singkawang Selatan	29	29	7	-	27	28	206	1	5	1
2.	Singkawang Timur	14	7	13	2	24	2	80	-	3	-
3.	Singkawang Utara	23	26	-	-	1	2	19	-	1	-
4.	Singkawang Barat	16	13	2	6	20	18	268	-	3	-
5.	Singkawang Tengah	42	28	2	-	12	5	126	-	2	-
<b>2 0 1 8</b>		<b>124</b>	<b>103</b>	<b>24</b>	<b>8</b>	<b>84</b>	<b>55</b>	<b>699</b>	<b>1</b>	<b>14</b>	<b>1</b>
<b>2 0 1 7</b>		<b>124</b>	<b>103</b>	<b>21</b>	<b>8</b>	<b>82</b>	<b>60</b>	<b>NA</b>	<b>-</b>	<b>NA</b>	<b>NA</b>
<b>2 0 1 6</b>		<b>127</b>	<b>104</b>	<b>21</b>	<b>8</b>	<b>65</b>	<b>60</b>	<b>NA</b>	<b>-</b>	<b>NA</b>	<b>NA</b>
<b>2 0 1 5</b>		<b>128</b>	<b>100</b>	<b>21</b>	<b>8</b>	<b>65</b>	<b>60</b>	<b>NA</b>	<b>-</b>	<b>NA</b>	<b>NA</b>
<b>2 0 1 4</b>		<b>128</b>	<b>100</b>	<b>22</b>	<b>8</b>	<b>56</b>	<b>60</b>	<b>NA</b>	<b>-</b>	<b>NA</b>	<b>NA</b>

Sumber/Source : Kantor Kementerian Agama Kota Singkawang

**TABEL 4.4.2 JUMLAH PENYULUH AGAMA DI KOTA SINGKAWANG, 2018**  
**Table Number of Religious Counselor in Singkawang Municipality, 2018**

No.	Penyuluh Agama <i>Religious Counselor</i>	2014	2015	2016	2017	2018
(1)	(2)	(3)	(4)	(5)	(6)	(7)
1.	Islam/ <i>Mouslem</i>	62	61	66	62	61
2.	Katholik/ <i>Chatolic</i>	12	12	12	12	13
3.	Kristen/ <i>Christian</i>	11	11	16	16	14
4.	Budha/ <i>Buddha</i>	11	11	10	15	16
5.	Hindu/ <i>Hindu</i>	-	-	-	2	2
6.	Konghucu	-	-	-	1	1
<b>Jumlah/Total</b>		<b>96</b>	<b>95</b>	<b>104</b>	<b>108</b>	<b>107</b>

Sumber/*Source* : Kantor Kementerian Agama Kota Singkawang



**TABEL** 4.4.3 **BANYAKNYA NIKAH, TALAK, CERAI DAN RUJUK DI KOTA SINGKAWANG, 2018**  
**Table** *Number of Marriage, Separate, Divorce, and Reconciliation in Singkawang Municipality, 2018*

No.	Kecamatan <i>Sub District</i>	Nikah <i>Marriage</i>	Cerai Talak <i>Separate</i>	Cerai Gugat <i>Divorce</i>	Rujuk <i>Reconc.</i>	Lain-lain <i>Other</i>
(1)	(2)	(3)	(4)	(5)	(6)	(7)
1.	Singkawang Selatan	137	-	-	-	-
2.	Singkawang Timur	40	-	-	-	-
3.	Singkawang Utara	211	-	-	-	-
4.	Singkawang Barat	147	-	-	-	-
5.	Singkawang Tengah	444	-	-	-	-
	<b>2 0 1 8</b>	<b>979</b>	-	-	-	-
	<b>2 0 1 7</b>	<b>996</b>	-	-	-	-
	<b>2 0 1 6</b>	<b>880</b>	-	-	-	-
	<b>2 0 1 5</b>	<b>847</b>	-	-	-	-
	<b>2 0 1 4</b>	<b>910</b>	-	-	-	-

Catatan/Note : ...) Data tidak tersedia/*Data not available*

Sumber/Source : Kantor Kementerian Agama Kota Singkawang

**TABEL**  
**Table**      **4.4.4**      **BANYAKNYA SURAT NIKAH YANG DIKELUARKAN DI KOTA SINGKAWANG, 2018**  
*Number of Marriage Licenses Issued in Singkawang Municipality, 2018*

<b>No.</b>	<b>Kecamatan Sub District</b>	<b>2014</b>	<b>2015</b>	<b>2016</b>	<b>2017</b>	<b>2018</b>
(1)	(2)	(3)	(4)	(5)	(6)	(7)
1.	Singkawang Selatan	421	394	125	130	266
2.	Singkawang Timur	141	125	37	40	80
3.	Singkawang Utara	45	45	176	250	404
4.	Singkawang Barat	176	178	124	130	283
5.	Singkawang Tengah	127	105	418	450	870
<b>Jumlah/Total</b>		<b>910</b>	<b>847</b>	<b>880</b>	<b>1 000</b>	<b>990</b>

Sumber/Source : Kantor Kementerian Agama Kota Singkawang

**TABEL 4.4.5 BANYAKNYA PERCERAIAN DI KOTA SINGKAWANG, 2018**  
**Table Number of Divorce in Singkawang Municipality, 2018**

<b>Bulan Month</b>	<b>2014</b>	<b>2015</b>	<b>2016</b>	<b>2017</b>	<b>2018</b>
(1)	(2)	(3)	(4)	(5)	(6)
Januari/January	14	19	17	20	24
Februari/February	31	31	40	31	33
Maret/March	32	28	33	25	38
April/April	29	26	46	21	34
Mei/May	26	35	34	22	24
Juni/June	31	23	23	12	30
Juli/July	27	14	20	18	13
Agustus/August	17	23	30	22	32
September/September	21	35	35	12	34
Oktober/October	31	26	24	28	20
November/November	20	32	27	29	-
Desember/December	27	33	31	23	-
<b>Jumlah/Total</b>	<b>306</b>	<b>325</b>	<b>360</b>	<b>263</b>	<b>282</b>

Sumber/Source : Pengadilan Agama Kota Singkawang

**TABEL 4.4.6 BANYAKNYA PENYEBAB PERCERAIAN DI KOTA SINGKAWANG, 2018**  
**Table Number of Divorce Causal in Singkawang Municipality, 2018**

Bulan Month	Tak			Jumlah Total
	Tanggung Jawab/Not Responsible	Tidak Harmonis Disharmonious	Lainnya Other	
(1)	(2)	(3)	(4)	(5)
Januari/January	1	23	-	24
Februari/February	2	29	2	33
Maret/March	6	26	6	38
April/April	8	26	-	34
Mei/May	2	20	2	24
Juni/June	4	24	2	30
Juli/July	1	11	1	13
Agustus/August	4	26	2	32
September/September	1	30	3	34
Oktober/October	-	18	2	20
November/November	-	-	-	-
Desember/December	-	-	-	-
<b>2 0 1 8</b>	<b>29</b>	<b>233</b>	<b>20</b>	<b>282</b>
<b>2 0 1 7</b>	<b>40</b>	<b>189</b>	<b>34</b>	<b>263</b>
<b>2 0 1 6</b>	<b>69</b>	<b>252</b>	<b>39</b>	<b>360</b>
<b>2 0 1 5</b>	<b>56</b>	<b>238</b>	<b>31</b>	<b>325</b>
<b>2 0 1 4</b>	<b>63</b>	<b>179</b>	<b>74</b>	<b>316</b>

Sumber/Source : Pengadilan Agama Kota Singkawang

**TABEL**  
**Table** 4.4.7 **PENERIMAAN ZAKAT MENURUT JENISNYA DI KOTA SINGKAWANG, 2018**  
*The Acceptance of Zakat by Type of Zakat in Singkawang Municipality, 2018*

No.	Kecamatan Sub District	Zakat Fitrah Zakat Al Fitr		Zakat Maal Zakat Maal (000 Rp)	Jumlah Total (000 Rp)
		Beras Rice (kg)	Uang Money (000 Rp)		
(1)	(2)	(3)	(4)	(5)	(6)
1.	Singkawang Selatan	805	45 100	5 000	50 100
2.	Singkawang Timur	606	25 830	3 500	29 330
3.	Singkawang Utara	6 093	79 035	1 850	80 885
4.	Singkawang Barat	1 092	409 290	1 454 912,5	1 864 203
5.	Singkawang Tengah	4 251	537 560	105 737,5	643 298
	<b>2 0 1 8</b>	<b>12 847</b>	<b>1 096 815</b>	<b>1 571 000</b>	<b>2 667 815</b>
	<b>2 0 1 7</b>	<b>15 912</b>	<b>926 711</b>	<b>237 671</b>	<b>1 164 382</b>
	<b>2 0 1 6</b>	<b>NA</b>	<b>NA</b>	<b>NA</b>	<b>NA</b>
	<b>2 0 1 5</b>	<b>29 043</b>	<b>615 660</b>	<b>167 980</b>	<b>783 640</b>
	<b>2 0 1 4</b>	<b>14 032</b>	<b>501 509</b>	<b>96 618</b>	<b>598 127</b>

Catatan/Note : ...) Data tidak tersedia/Data not available

Sumber/Source : Kantor Kementerian Agama Kota Singkawang

**TABEL 4.4.8 PENYALURAN ZAKAT DI KOTA SINGKAWANG, 2018**  
**Table Distribution of Zakat in Singkawang Municipality, 2018**

No.	Kecamatan Sub District	Mustahiq	Penyaluran Distribution	
			Uang Money (000 Rp)	Beras Rice (kg)
(1)	(2)	(3)	(4)	(5)
1.	Singkawang Selatan	451	50 100	805
2.	Singkawang Timur	244	29 330	606
3.	Singkawang Utara	767	80 885	6 093
4.	Singkawang Barat	3 950	1 864 202,5	1 092
5.	Singkawang Tengah	536	643 297,5	4 251
	<b>2 0 1 8</b>	<b>5 948</b>	<b>2 667 815</b>	<b>12 847</b>
	<b>2 0 1 7</b>	<b>8 405</b>	<b>948 125</b>	<b>47 825</b>
	<b>2 0 1 6</b>	<b>NA</b>	<b>NA</b>	<b>NA</b>
	<b>2 0 1 5</b>	<b>17 476</b>	<b>617 660</b>	<b>29 043</b>
	<b>2 0 1 4</b>	<b>9 385</b>	<b>705 601</b>	<b>10 282</b>

Sumber/Source : Kantor Kementerian Agama Kota Singkawang

**TABEL**  
**Table** 4.4.9 **BANYAKNYA JEMAAH HAJI MENURUT JENIS KELAMIN DI KOTA SINGKAWANG, 2018**  
*Number of Muslim Pilgrims by Sex in Singkawang Municipality, 2018*

No.	Kecamatan Sub District	Berangkat / <i>Departure</i>			Datang / <i>Arrival</i>		
		Laki-Laki <i>Male</i>	Perempuan <i>Female</i>	Jumlah <i>Total</i>	Laki-Laki <i>Male</i>	Perempuan <i>Female</i>	Jumlah <i>Total</i>
(1)	(2)	(3)	(4)	(5)	(6)	(7)	(8)
1.	Singkawang Selatan	4	5	9	4	5	9
2.	Singkawang Timur	-	-	-	-	-	-
3.	Singkawang Utara	9	9	18	9	9	18
4.	Singkawang Barat	10	12	22	10	12	22
5.	Singkawang Tengah	31	29	60	31	29	60
	<b>2 0 1 8</b>	<b>54</b>	<b>55</b>	<b>109</b>	<b>54</b>	<b>55</b>	<b>109</b>
	<b>2 0 1 7</b>	<b>51</b>	<b>58</b>	<b>109</b>	<b>51</b>	<b>57</b>	<b>108</b>
	<b>2 0 1 6</b>	<b>34</b>	<b>46</b>	<b>80</b>	<b>34</b>	<b>46</b>	<b>80</b>
	<b>2 0 1 5</b>	<b>39</b>	<b>41</b>	<b>80</b>	<b>39</b>	<b>41</b>	<b>80</b>
	<b>2 0 1 4</b>	<b>36</b>	<b>45</b>	<b>81</b>	<b>36</b>	<b>45</b>	<b>81</b>

Sumber/*Source* : Kantor Kementerian Agama Kota Singkawang.

**TABEL**  
**Table** 4.4.10 **BANYAKNYA PERKARA YANG DITERIMA PENGADILAN AGAMA KOTA SINGKAWANG, 2018**  
*Number of Case Accepted by Religious Court of Singkawang Municipality, 2018*

Bulan Month	Cerai Talak	Cerai Gugat	Dispensasi Kawin	Penguasaan Anak/Asal Usul Anak	Perwalian/ Wali Afdol
(1)	(2)	(3)	(4)	(5)	(6)
Januari/January	8	44	2	2	2
Februari/February	7	30	2	1	2
Maret/March	5	26	-	-	-
April/April	6	24	2	-	-
Mei/May	8	17	4	1	-
Juni/June	4	20	2	-	1
Juli/July	4	36	1	2	-
Agustus/August	5	24	-	-	-
September/September	4	28	1	-	-
Oktober/October	3	10	1	-	-
November/November	4	37	-	1	2
Desember/December	1	23	-	1	-
<b>2 0 1 8</b>	<b>59</b>	<b>319</b>	<b>15</b>	<b>8</b>	<b>7</b>
<b>2 0 1 7</b>	<b>52</b>	<b>233</b>	<b>20</b>	<b>8</b>	<b>13</b>
<b>2 0 1 6</b>	<b>68</b>	<b>266</b>	<b>9</b>	<b>4</b>	<b>18</b>
<b>2 0 1 5</b>	<b>51</b>	<b>231</b>	<b>16</b>	<b>3</b>	<b>9</b>
<b>2 0 1 4</b>	<b>75</b>	<b>260</b>	<b>12</b>	<b>2</b>	<b>10</b>

Sumber/Source : Pengadilan Agama Kota Singkawang



Lanjutan Tabel/Continued Table 4.4.10

Bulan <i>Month</i>	Isbat Nikah/ Kejiwaan <i>Psychiatric</i>	Kewarisan <i>Inheritance</i>	Harta Bersama Joint <i>Belonging</i>	Lain- lain <i>Others</i>	Jumlah <i>Total</i>
(1)	(2)	(3)	(4)	(5)	(6)
Januari/ <i>January</i>	1	-	-	-	59
Februari/ <i>February</i>	-	2	-	-	44
Maret/ <i>March</i>	-	2	1	1	35
April/ <i>April</i>	-	2	-	-	34
Mei/ <i>May</i>	2	3	-	-	35
Juni/ <i>June</i>	-	1	-	-	28
Juli/ <i>July</i>	1	2	1	-	47
Agustus/ <i>August</i>	1	1	1	-	32
September/ <i>September</i>	1	1	-	1	36
Oktober/ <i>October</i>	-	1	-	-	15
November/ <i>November</i>	1	-	-	-	45
Desember/ <i>December</i>	4	-	-	2	31
<b>2 0 1 8</b>	<b>11</b>	<b>15</b>	<b>3</b>	<b>4</b>	<b>441</b>
<b>2 0 1 7</b>	<b>26</b>	<b>2</b>	<b>2</b>	<b>16</b>	<b>372</b>
<b>2 0 1 6</b>	<b>5</b>	<b>18</b>	<b>12</b>	<b>3</b>	<b>403</b>
<b>2 0 1 5</b>	<b>17</b>	<b>10</b>	<b>2</b>	<b>1</b>	<b>340</b>
<b>2 0 1 4</b>	<b>2</b>	<b>7</b>	<b>2</b>	<b>-</b>	<b>370</b>

Sumber/Source : Pengadilan Agama Kota Singkawang.

**TABEL**  
**Table** 4.4.11 **BANYAKNYA PERKARA YANG DIPUTUS PENGADILAN AGAMA KOTA SINGKAWANG, 2018**  
*Number of Case Closed by Religious Court of Singkawang Municipality, 2018*

Bulan Month	Cerai Talok	Cerai Gugat	Dispensasi Kawin	Penguasaan Anak/Asal Usul Anak	Perwalian/ Wali Afdol
(1)	(2)	(3)	(4)	(5)	(6)
Januari/January	11	19	1	-	1
Februari/February	5	32	2	2	3
Maret/March	8	38	2	1	-
April/April	1	26	2	1	-
Mei/May	10	31	2	1	-
Juni/June	1	4	2	-	-
Juli/July	9	27	2	1	1
Agustus/August	7	31	1	2	-
September/September	5	19	-	-	-
Oktober/October	3	32	2	-	-
November/November	-	-	-	-	-
Desember/December	2	8	-	-	1
<b>2 0 1 8</b>	<b>62</b>	<b>267</b>	<b>16</b>	<b>8</b>	<b>6</b>
<b>2 0 1 7</b>	<b>57</b>	<b>247</b>	<b>18</b>	<b>8</b>	<b>13</b>
<b>2 0 1 6</b>	<b>63</b>	<b>233</b>	<b>12</b>	<b>2</b>	<b>17</b>
<b>2 0 1 5</b>	<b>43</b>	<b>173</b>	<b>16</b>	<b>-</b>	<b>8</b>
<b>2 0 1 4</b>	<b>49</b>	<b>208</b>	<b>5</b>	<b>3</b>	<b>6</b>

Sumber/Source : Pengadilan Agama Kota Singkawang.

Lanjutan Tabel/Continued Table 4.4.11

Bulan Month	Isbat Nikah/ Kejiwaan	Kewarisan	Harta Bersama	Lain-lain	Jumlah Total
(1)	(2)	(3)	(4)	(5)	(6)
Januari/January	5	-	-	-	37
Februari/February	1	-	-	1	46
Maret/March	-	2	-	1	52
April/April	-	-	1	-	31
Mei/May	-	4	-	-	48
Juni/June	2	-	-	-	9
Juli/July	1	1	-	-	42
Agustus/August	-	2	-	-	43
September/September	-	1	1	-	26
Oktober/October	2	2	-	1	42
November/November	-	-	-	-	-
Desember/December	-	-	-	-	11
<b>2 0 1 8</b>	<b>11</b>	<b>12</b>	<b>2</b>	<b>3</b>	<b>387</b>
<b>2 0 1 7</b>	<b>22</b>	<b>2</b>	<b>2</b>	<b>16</b>	<b>385</b>
<b>2 0 1 6</b>	<b>15</b>	<b>4</b>	<b>27</b>	<b>76</b>	<b>449</b>
<b>2 0 1 5</b>	<b>16</b>	<b>10</b>	<b>1</b>	<b>56</b>	<b>323</b>
<b>2 0 1 4</b>	<b>-</b>	<b>4</b>	<b>1</b>	<b>58</b>	<b>334</b>

Sumber/Source : Pengadilan Agama Kota Singkawang

**TABEL 4.5.1 BANYAKNYA KELUARGA SEJAHTERA DI KOTA SINGKAWANG, 2018**  
**Table Number of Welfare Family in Singkawang Municipality, 2018**

<b>Kecamatan Sub District</b>	<b>PRA KS</b>	<b>KS-I</b>	<b>KS-II</b>	<b>KS-III</b>	<b>KS-III PLUS</b>	<b>Jumlah Total</b>
(1)	(2)	(3)	(4)	(5)	(6)	(7)
1. Singkawang Selatan	-	2 975	3 695	2 543	351	9 564
2. Singkawang Timur	-	4 863	1 855	268	154	7 140
3. Singkawang Utara	-	1 836	3 674	2 773	919	9 202
4. Singkawang Barat	-	7 042	4 695	3 629	3 036	18 402
5. Singkawang Tengah	-	4 481	6 728	7 969	2 245	22 423
<b>Jumlah/Totals</b>	-	<b>21 197</b>	<b>20 647</b>	<b>17 182</b>	<b>6 705</b>	<b>65 731</b>

Sumber/Source : Dinas Kesehatan dan Keluarga Berencana Kota Singkawang.

**TABEL**  
**Table 4.5.2** **GARIS KEMISKINAN, PENDUDUK MISKIN, INDEKS KEDALAMAN KEMISKINAN DAN INDEKS KEPARAHAN KEMISKINAN DI KOTA SINGKAWANG, 2010-2018**  
*Poverty Line, Number of Poor People, Poverty Gap Index and Poverty Severity Index in Singkawang Municipality, 2010-2018*

Tahun Year	Garis Kemiskinan Poverty Line (Rupiah/Rupiahs)	Penduduk Miskin Number of Poor People		Indeks Kedalaman Kemiskinan Poverty Gap Index	Indeks Keparahan Kemiskinan Poverty Severity Index
		Jumlah Total	Persentase Percentage		
(1)	(2)	(3)	(4)	(5)	(6)
2010	237 245	11 420	6,12	0,71	0,13
2011	271 004	10 711	5,69	0,82	0,19
2012	294 960	10 406	5,31	0,74	0,22
2013	320 211	12 972	6,50	0,70	0,11
2014	355 133	11 970	5,88	0,68	0,12
2015	376 797	11 900	5,76	0,66	0,14
2016	387 801	11 210	5,33	0,66	0,14
2017	410 717	11 610	5,42	0,73	0,17
2018	464 673	11 168	5,12	0,70	0,18

Sumber/Source : Badan Pusat Statistik

**TABEL**  
**Table 4.6.1** **BANYAKNYA KASUS, KORBAN KECELAKAAN LALU LINTAS, DAN KERUGIAN MATERI DI WILAYAH POLRES KOTA SINGKAWANG, 2018**  
*Number of Cases, Traffic Accident Casualty, and Material Lost in Singkawang Municipality, 2018*

Kecamatan Sub District	Jumlah Kasus Number of Cases	Korban Sacrifice			Kerugian Materi Material Lost (000 Rp)
		Meninggal Dunia Death	Luka Berat Hard Wounded	Luka Ringan Flesh Wounded	
(1)	(2)	(3)	(4)	(5)	(6)
1. Singkawang Selatan	12	16	3	6	75 800
2. Singkawang Timur	1	-	2	-	15 000
3. Singkawang Utara	5	5	1	4	46 000
4. Singkawang Barat	7	5	-	4	37 500
5. Singkawang Tengah	10	6	5	3	9 900
<b>2 0 1 8</b>	<b>35</b>	<b>32</b>	<b>11</b>	<b>17</b>	<b>184 200</b>
<b>2 0 1 7</b>	<b>28</b>	<b>16</b>	<b>21</b>	<b>11</b>	<b>36 800</b>
<b>2 0 1 6</b>	<b>71</b>	<b>12</b>	<b>35</b>	<b>61</b>	<b>86 000</b>
<b>2 0 1 5</b>	<b>106</b>	<b>28</b>	<b>34</b>	<b>79</b>	<b>104 250</b>
<b>2 0 1 4</b>	<b>120</b>	<b>22</b>	<b>59</b>	<b>97</b>	<b>152 850</b>

Sumber/Source : Polres Kota Singkawang.

**TABEL 4.6.2**  
**Table** **BANYAKNYA PELANGGARAN LALU LINTAS MENURUT JENISNYA DI WILAYAH POLRES KOTA SINGKAWANG, 2018**  
**Number of Traffic Violation by Kind of Violence in Singkawang Municipality, 2018**

Tahun Year	Jenis Pelanggaran / Kind of Violence						Jumlah Total
	Muatan Lebih Over loading	Rambu-Rambu Traffic Signals	Surat-Surat Certificates	Kecepatan Speeding	Alat Perlengkapan Vehicle Tools	Lainnya Others	
(1)	(2)	(3)	(4)	(5)	(6)	(7)	(8)
2 0 1 0	4	-	1 235	-	751	305	2 295
2 0 1 1	1	-	1 571	-	534	803	2 909
2 0 1 2	-	148	746	2	795	-	1 691
2 0 1 3	5	100	553	2	479	37	1 176
2 0 1 4	23	65	1 702	20	1 070	78	2 958
2 0 1 5	87	457	1 318	23	1 093	51	3 029
2 0 1 6	6	172	503	-	918	1 451	3 050
2 0 1 7	21	192	141	-	1 209	4 832	6 395
2 0 1 8	2	343	838	-	1 237	3 352	5 772

Catatan/Note : (...) data tidak tersedia/Data not available

Sumber/Source : Polres Kota Singkawang

**TABEL** 4.6.3 **BANYAKNYA KEJAHATAN/PELANGGARAN YANG DILAPORKAN DAN DISELESAIKAN POLRES KOTA SINGKAWANG, 2018**  
**Table** *Number of Crime Violation Which Reported and Closed by Police of Singkawang Municipality, 2018*

No	Jenis Kejahatan <i>Type of Crime</i>	Dilaporkan <i>Reported</i>	Diselesaikan <i>Closed</i>
(1)	(2)	(3)	(4)
1.	Penganiayaan (ANIAYA)	1	1
2.	Penganiayaan Berat (ANIRAT)	-	-
3.	Percobaan Pencurian	1	1
4.	Pencurian Kendaraan Bermotor	35	20
5.	Pencurian dengan kekerasan (CURAS)	9	9
6.	Pencurian dengan pemberatan (CURAT)	43	31
7.	Pencurian Biasa (CURBIS)	59	40
8.	Pembakaran/Kebakaran	1	-
9.	Perbuatan yang tidak menyenangkan	2	2
10.	Perjudian	27	33
11.	KDRT	9	4
12.	Pemalsuan Dokumen	2	-
13.	Asusila/Cabul	16	11
14.	Pemerksaan	-	1
15.	Penyerobotan Tanah	-	-
16.	Asal Usul Perkawinan	-	-
17.	Pembunuhan	1	1
18.	Perjinahan/Persetubuhan	2	1
19.	Pemerasan	-	-
20.	Pengancaman	1	1
21.	Premanisme / Pengeroyokan	-	-
22.	Penggelapan	30	26
23.	Pengerusakan	5	3
24.	Penipuan/Perbuatan curang	11	4
25.	Malpraktik	-	-



Lanjutan Tabel/*Continued Table* 4.6.3.

No	Jenis Kejahatan <i>Type of Crime</i>	Dilaporkan <i>Reported</i>	Diselesaikan <i>Closed</i>
(1)	(2)	(3)	(4)
26.	UU Perlindungan Anak	2	1
27.	Perdagangan Orang	1	1
28.	Gelap dan atau Penipuan	8	10
29.	Pencemaran nama baik	1	-
30.	Pelembaran Bom Molotov	-	-
31.	Mucikari		
32.	Narkoba	62	63
33.	Senpi/Handak/Sajam	1	0
34.	Perlindungan Konsumen	3	5
35.	Korupsi	0	0
36.	Illegal Logging	0	2
37.	Illegal Mining	6	10
38.	Penganiayaan Ringan	16	16
39.	Larangan Pemakaian Tanah Tanpa Ijin Yang Berhak	1	1
40.	Pungutan Liar	-	2
41.	Pemerasan	-	3
42.	Penemuan Mayat	-	-
43.	Laka air/Tenggelam	-	-
44.	Gantung Diri	-	-
45.	Tindak Pidana Pemilu	1	-
46.	Penyelundupan	2	2
47.	Miras	5	5
48.	Migas	4	4
49.	UU ITE/ UU Kesehatan	1	1
	<b>2 0 1 8</b>	<b>369</b>	<b>315</b>
	<b>2 0 1 7</b>	<b>327</b>	<b>251</b>
	<b>2 0 1 6</b>	<b>375</b>	<b>230</b>
	<b>2 0 1 5</b>	<b>443</b>	<b>253</b>
	<b>2 0 1 4</b>	<b>490</b>	<b>382</b>

Sumber/*Source* : Polres Kota Singkawang

**TABEL** 4.6.4 **BANYAKNYA NARAPIDANA HASIL PUTUSAN PENGADILAN NEGERI KOTA SINGKAWANG MENURUT JENIS KEJAHATAN, 2018**  
**Table** 4.6.4 **Number of Inmates of Singkawang Municipality Court Decision by Type of Crime, 2018**

No	Jenis Kejahatan <i>Type of Crime</i>	Jumlah Narapidana <i>Number of Inmates Result</i>			
		Laki-laki <i>Male</i>	Perempuan <i>Female</i>	Anak <i>Child</i>	Total <i>Total</i>
(1)	(2)	(3)	(4)	(5)	(6)
1.	Kejahatan terhadap keamanan negara	-	-	-	-
2.	Kejahatan terhadap martabat presiden/wakil	-	-	-	-
3.	Kejahatan terhadap negara sahabat dan kepala negara sahabat/wakilnya	-	-	-	-
4.	Kejahatan terhadap melakukan kewajiban dan hak kenegaraan	-	-	-	-
5.	Kejahatan terhadap ketertiban umum	-	-	-	-
6.	Kejahatan yang membahayakan keamanan umum bagi orang/barang	-	-	-	-
7.	Kejahatan terhadap penguasa umum	-	-	-	-
8.	Sumpah/keterangan palsu	-	-	-	-
9.	Pemalsuan uang	-	-	-	-
10.	Pemalsuan materai/merk	-	-	-	-
11.	Pemalsuan surat	-	-	-	-
12.	Kejahatan terhadap asal usul dan perkawinan	-	-	-	-
13.	Kejahatan kesusilaan	2	-	-	2
14.	Kejahatan perjudian	29	31	-	60
15.	Meninggalkan orang yang perlu ditolong	-	-	-	-
16.	Penghinaan	-	-	-	-
17.	Membuka rahasia	-	-	-	-
18.	Kejahatan terhadap kemerdekaan orang lain	-	-	-	-
19.	Kejahatan terhadap nyawa	-	-	-	-
20.	Penganiayaan	18	3	1	22
21.	Menyebabkan mati/luka karena alpa	-	-	-	-
22.	Pencurian	79	2	13	94

Lanjutan Tabel/Continued Table 4.6.4.

No	Jenis Kejahatan <i>Type of crime</i>	Jumlah Narapidana <i>Number of Inmates Result</i>			
		Laki-laki <i>Male</i>	Perempuan <i>Female</i>	Anak <i>Child</i>	Total <i>Total</i>
(1)	(2)	(3)	(4)	(5)	(6)
23.	Pemerasan dan pengancaman	1	-	-	1
24.	Penggelapan	15	1	-	16
25.	Penipuan	14	1	-	15
26.	Merugikan pemiutang/orang yang berhak	-	-	-	-
27.	Menghancurkan/merusak barang	-	-	-	-
28.	Kejahatan jabatan	-	-	-	-
29.	Kejahatan pelayaran	-	-	-	-
30.	Penadahan	14	1	1	16
31.	Kejahatan penerbitan dan pencetakan	-	-	-	-
32.	Tindak pidana pangan	10	1	-	11
33.	Tindak pidana korupsi	-	-	-	-
34.	Tindak pidana senjata api/senjata tajam	-	-	-	-
35.	Tindak pidana narkoba/psikotropika	90	10	3	103
36.	Tindak pidana agama	-	-	-	-
37.	Tindak pidana imigrasi	-	-	-	-
38.	Tindak pidana devisa	-	-	-	-
39.	Tindak pidana lingkungan hidup	5	-	-	5
40.	Tindak pidana koneksitas	-	-	-	-
41.	Perlindungan saksi	-	-	-	-
42.	Tindak pidana kekerasan dlm rumah tangga	1	-	-	1
43.	Tindak pidana lain	-	-	-	-
44.	Laka Lantas	14	-	-	14
45.	Perdagangan orang/ <i>Trafficking</i>	-	1	-	1
	<b>2 0 1 8</b>	<b>292</b>	<b>51</b>	<b>18</b>	<b>361</b>
	<b>2 0 1 7</b>	<b>268</b>	<b>44</b>	<b>5</b>	<b>317</b>
	<b>2 0 1 6</b>	<b>271</b>	<b>22</b>	<b>13</b>	<b>306</b>
	<b>2 0 1 5</b>	<b>286</b>	<b>18</b>	<b>23</b>	<b>327</b>
	<b>2 0 1 4</b>	<b>192</b>	<b>18</b>	<b>30</b>	<b>240</b>

Sumber/Source : Pengadilan Negeri Kota Singkawang.

**TABEL** 4.6.5 **BANYAKNYA HASIL PUTUSAN PENGADILAN NEGERI KOTA SINGKAWANG MENURUT JENIS PUTUSAN, 2018**  
**Table** 4.6.5 *Number of Singkawang Municipality Court Decision Result by Type of Decision, 2018*

No	Jenis Putusan <i>Type of Decision</i>	Jumlah Narapidana <i>Number of Inmates Result</i>			
		Laki-laki <i>Male</i>	Perempuan <i>Female</i>	Anak <i>Child</i>	Total <i>Total</i>
(1)	(2)	(3)	(4)	(5)	(6)
1.	Pidana mati	-	-	-	-
2.	Pidana seumur hidup	-	-	-	-
3.	Pidana penjara	306	38	12	356
4.	Pidana Kurungan	-	-	-	-
5.	Pidana bersyarat	-	-	1	1
6.	Pidana denda	3 000	300	75	3 375
7.	Pidana tambahan	-	-	-	-
8.	Dikembalikan kpd orang tua	-	-	-	-
9.	Diserahkan kpd pemerintah	-	-	-	-
10.	Bebas dari tuduhan	-	-	-	-
11.	Bebas dari tuntutan	1	1	-	2
	<b>2 0 1 8</b>	<b>3 307</b>	<b>339</b>	<b>88</b>	<b>3 734</b>
	<b>2 0 1 6</b>	<b>2 292</b>	<b>315</b>	<b>303</b>	<b>2 909</b>
	<b>2 0 1 5</b>	<b>2 310</b>	<b>474</b>	<b>401</b>	<b>3 185</b>
	<b>2 0 1 4</b>	<b>NA</b>	<b>NA</b>	<b>NA</b>	<b>NA</b>
	<b>2 0 1 3</b>	<b>1 221</b>	<b>280</b>	<b>64</b>	<b>1 564</b>

Catatan/Note : (...) Data tidak tersedia/*Data not available*

Sumber/Source : Pengadilan Negeri Kota Singkawang.

**TABEL**  
**Table** 4.6.6 **BANYAKNYA KASUS TINDAK PIDANA NARKOTIKA YANG DIUNGKAP DI WILAYAH KOTA SINGKAWANG, 2018**  
*Number of Cases of Narcotic Crime Revealed in Singkawang Municipality, 2018*

Kecamatan <i>Sub District</i>	Sat Res Narkoba Polres Singkawang		BNN Kota Singkawang		Jumlah <i>Total</i>	
	Kasus <i>Cases</i>	Tersangka <i>Suspect</i>	Kasus <i>Cases</i>	Tersangka <i>Suspect</i>	Kasus <i>Cases</i>	Tersangka <i>Suspect</i>
(1)	(2)	(3)	(4)	(5)	(6)	(7)
1.Singkawang Selatan	12	9	-	-	12	9
2.Singkawang Timur	5	8	-	-	5	8
3.Singkawang Utara	7	4	-	-	7	4
4.Singkawang Barat	21	19	-	-	21	19
5.Singkawang Tengah	17	62	2	5	19	67
<b>2018</b>	<b>62</b>	<b>102</b>	<b>2</b>	<b>5</b>	<b>64</b>	<b>107</b>
<b>2017</b>	<b>30</b>	<b>48</b>	<b>1</b>	<b>1</b>	<b>31</b>	<b>49</b>
<b>2016</b>	<b>29</b>	<b>47</b>	<b>3</b>	<b>5</b>	<b>32</b>	<b>52</b>

Sumber/Source : Badan Nasional Narkotika Kota Singkawang dan Polres Kota Singkawang

**TABEL** 4.7.1 **PERSENTASE RUMAH TANGGA MENURUT LUAS LANTAI DI KOTA SINGKAWANG, 2014-2018 (m<sup>2</sup>)**  
**Table** 4.7.1 **Percentage of Households by Floor Area in Singkawang Municipality, 2014-2018 (m<sup>2</sup>)**

Luas lantai Floor Area	2014	2015	2016	2017	2018
(1)	(2)	(3)	(4)	(5)	(6)
< 19	1,50	2,33	1,12	1,04	1,74
20 - 49	21,20	24,24	19,09	20,97	18,86
50 -99	43,40	42,47	43,62	43,93	46,93
100 – 149	20,90	18,16	20,78	21,40	20,61
150 +	13,00	12,80	15,39	12,66	11,86
<b>Jumlah/Total</b>	<b>100,00</b>	<b>100,00</b>	<b>100,00</b>	<b>100,00</b>	<b>100,00</b>

Sumber/Source : Susenas Kor, Maret/National Socio Survey Kor, March

**TABEL 4.7.2** PERSENTASE RUMAH TANGGA MENURUT JENIS ATAP TERLUAS  
**DI KOTA SINGKAWANG**  
*Percentage of Households by Roof Main Material in  
 Singkawang Municipality, 2014-2018*

<b>Jenis Atap Terluas Roof Main Material</b>	<b>2014</b>	<b>2015</b>	<b>2016</b>	<b>2017</b>	<b>2018</b>
(1)	(2)	(3)	(4)	(5)	(6)
1. Beton/Concrete	1,70	1,63	0,74	0,10	0,23
2. Genteng/Roof	0,20	1,90	2,17	0,76	2,49
3. Sirap/Sirap	-	0,54	2,00	0,15	0,26
4. Seng/Zink	93,90	86,78	92,77	95,89	94,86
5. Asbes/Asbes	-	0,61	2,36	1,45	0,73
6. Ijuk/Rumbia/Leaf Roof	2,20	5,81	1,60	1,65	1,22
7. Lainnya/Others	2,10	-	-	-	0,21
<b>Jumlah/Total</b>	<b>100,00</b>	<b>100,00</b>	<b>100,00</b>	<b>100,00</b>	<b>100,00</b>

Sumber/Source : Susenas Kor, Maret/National Socio Survey Kor, March

**TABEL** 4.7.3 **PERSENTASE RUMAH TANGGA MENURUT JENIS DINDING TERLUAS DI KOTA SINGKAWANG**  
**Table** *Percentage of Households by Outer Wall Main Material in Singkawang Municipality, 2014-2018*

Jenis Dinding Terluas Outer Wall Main Material	2014	2015	2016	2017	2018
(1)	(2)	(3)	(4)	(5)	(6)
1. Tembok/Brick	83,60	64,60	61,81	65,95	60,67
2. Kayu/Wood	16,20	18,80	13,27	15,56	14,68
3. Bambu/Bamboo	-	16,50	24,92	18,49	24,47
4. Lainnya/Other	0,20	-	-	-	0,18
<b>Jumlah/Totals</b>	<b>100,00</b>	<b>100,00</b>	<b>100,00</b>	<b>100,00</b>	<b>100,00</b>

Sumber/Source : Susenas Kor, Maret/National Socio Survey Kor, March

\*) Kayu/Wood : Kayu/papan, batang kayu

\*\*) Bambu/Bamboo : Plesteran anyaman bambu, anyaman bambu, bamboo



**TABEL** 4.7.4 **PERSENTASE RUMAH TANGGA MENURUT SUMBER PENERANGAN DI KOTA SINGKAWANG**  
**Table** *Percentage of Households by Source of Lighting in Singkawang Municipality, 2014-2018*

<b>Sumber Penerangan</b> <b>Source of Lighting</b>	<b>2014</b>	<b>2015</b>	<b>2016</b>	<b>2017</b>	<b>2018</b>
(1)	(2)	(3)	(4)	(5)	(6)
1. Listrik PLN/ <i>PLN Electricity</i>	98,80	92,40	98,24	89,11	96,88
2. Listrik Non PLN/ <i>Non PLN Electricity</i>	-	4,00	1,34	8,46	2,49
3. Bukan Listrik/ <i>Unelectricity</i>	0,80	3,60	0,42	1,69	0,63
4. Lainnya/ <i>Other</i>	0,40	-	-	0,74	-
<b>Jumlah/Totals</b>	<b>100,00</b>	<b>100,00</b>	<b>100,00</b>	<b>100,00</b>	<b>100,00</b>

Sumber/*Source* : Susenas Kor, Maret/*National Socio Survey Kor, March*.

**TABEL** 4.7.5 **PERSENTASE RUMAH TANGGA MENURUT SUMBER AIR MINUM DI KOTA SINGKAWANG**  
**Table** *Percentage of Households by Source of Drinking Water in Singkawang Municipality, 2014-2018 (Persen/Percentage)*

Sumber Air Minum Source of Drinking Water	2014	2015	2016	2017	2018
(1)	(2)	(3)	(4)	(5)	(6)
1. Air Kemasan/Bottle Water	22,10	4,06	7,65	10,96	4,84
2. Air Isi Ulang/Refill Water	22,90	28,28	22,69	23,72	24,46
3. Leding /Plumbing Water	10,30	9,05	11,76	15,54	11,48
4. Sumur Bor/Artesian Well	2,20	2,05	2,46	2,80	1,23
5. Sumur Terlindung/Protected Well	3,50	3,75	6,92	5,30	4,02
6. Sumur Tak Terlindung/Unprotected Well	4,40	6,43	4,01	4,16	2,77
7. Mata Air Terlindung/Protected Spring	7,60	3,34	5,64	2,07	4,43
8. Mata Air Tak Terlindung/Unprotected Spring	1,80	3,17	3,56	-	5,32
9. Air Sungai/Rivers	-	0,27	0,13	35,44	-
10. Air Hujan/Rain Water	25,30	35,92	35,19	-	41,45
11. Lainnya/Others	0,10	3,69	-	10,96	-
<b>Jumlah/Totals</b>	<b>100,00</b>	<b>100,00</b>	<b>100,00</b>	<b>100,00</b>	<b>100,00</b>

Sumber/Source : Susenas Kor, Maret/National Socio Survey Kor, March.

**TABEL** 4.8.1 **BANYAKNYA PANTI ASUHAN DAN ANAK ASUH MENURUT JENIS KELAMIN DI KOTA SINGKAWANG, 2018**  
*Number of Orphanage and Foster Child by Sex in Singkawang Municipality, 2018*

Kecamatan <i>Sub District</i>	Banyaknya Panti Asuhan <i>Number of Orphanage</i>	Anak Asuh / <i>Foster Child</i>		
		Laki-Laki <i>Male</i>	Perempuan <i>Female</i>	Jumlah <i>Total</i>
(1)	(2)	(3)	(4)	(5)
Singkawang Selatan	4	123	97	220
Singkawang Timur	1	11	15	26
Singkawang Utara	1	8	7	15
Singkawang Barat	-	-	-	-
Singkawang Tengah	5	78	76	154
<b>2018</b>	<b>11</b>	<b>220</b>	<b>195</b>	<b>415</b>
<b>2017</b>	<b>9</b>	<b>176</b>	<b>171</b>	<b>347</b>
<b>2016</b>	<b>9</b>	<b>184</b>	<b>181</b>	<b>365</b>
<b>2015</b>	<b>9</b>	<b>168</b>	<b>151</b>	<b>319</b>
<b>2014</b>	<b>8</b>	<b>147</b>	<b>141</b>	<b>288</b>

Sumber/*Source* : Dinas Sosial, Pemberdayaan Perempuan dan Perlindungan Anak Kota Singkawang.

**TABEL** 4.8.2 **BANYAKNYA PENDERITA CACAT MENURUT JENISNYA DI KOTA SINGKAWANG, 2018**  
**Table** 4.8.2 **Number of Disable Person by Kind of Disability in Singkawang Municipality, 2018**

Kecamatan Sub District	Tuna Netra Blinds	Cacat Tubuh Disability	Cacat Rungu Deaf	Tuna Wicara Mute	Cacat Ganda Invalid	Tuna Grahita Mentally Disabled	Jumlah Total
(1)	(2)	(3)	(4)	(5)	(6)	(7)	(7)
1. Singkawang Selatan	6	12	-	-	20	12	50
2. Singkawang Timur	1	1	-	2	5	-	9
3. Singkawang Utara	2	9	5	2	14	2	34
4. Singkawang Barat	3	86	1	1	14	6	111
5. Singkawang Tengah	16	53	33	15	42	16	175
<b>2018</b>	<b>28</b>	<b>161</b>	<b>39</b>	<b>20</b>	<b>95</b>	<b>36</b>	<b>379</b>
<b>2017</b>	<b>45</b>	<b>448</b>	<b>135</b>	<b>77</b>	<b>66</b>	<b>114</b>	<b>885</b>
<b>2016</b>	<b>101</b>	<b>263</b>	<b>88</b>	<b>59</b>	<b>273</b>	<b>NA</b>	<b>784</b>
<b>2015</b>	<b>101</b>	<b>263</b>	<b>88</b>	<b>59</b>	<b>195</b>	<b>NA</b>	<b>706</b>
<b>2014</b>	<b>101</b>	<b>263</b>	<b>88</b>	<b>59</b>	<b>195</b>	<b>NA</b>	<b>706</b>

Catatan/Note : ...) data tidak tersedia/data not available

Sumber/Source : Dinas Sosial, Pemberdayaan Perempuan dan Perlindungan Anak Kota Singkawang.

**TABEL** 4.8.3 **JUMLAH DAN DAYA TAMPUNG TEMPAT PENAMPUNGAN SAMPAH (TPS) DI KOTA SINGKAWANG, 2018**  
**Table** 4.8.3 *Number and Capacity of Garbage Dump In Singkawang Municipality, 2018*

Kecamatan Sub District	Jumlah TPS Number of Garbage Dump	Rata-rata Daya Tampung TPS Per Hari Average Dumping Capacity per Days (m <sup>3</sup> )
(1)	(2)	(3)
1. Singkawang Selatan	4	29,52
2. Singkawang Timur	1	9,00
3. Singkawang Utara	5	37,62
4. Singkawang Barat	19	358,34
5. Singkawang Tengah	7	159,56
<b>2 0 1 8</b>	<b>36</b>	<b>594,04</b>
<b>2 0 1 7</b>	<b>40</b>	<b>610,03</b>
<b>2 0 1 6</b>	<b>50</b>	<b>627,37</b>
<b>2 0 1 5</b>	<b>50</b>	<b>616,69</b>
<b>2 0 1 4</b>	<b>64</b>	<b>685,02</b>

Sumber/Source : Dinas Lingkungan Hidup Kota Singkawang.

**TABEL** 4.8.4 **JUMLAH BAK PENAMPUNGAN SAMPAH (TPS) DAN VOLUME SAMPAH DI KOTA SINGKAWANG, 2018**  
**Table** 4.8.4 **Number of Trash Containers and the Volume of Waste in Singkawang Municipality, 2018**

<b>Uraian</b> <b>Description</b>	<b>2014</b>	<b>2015</b>	<b>2016</b>	<b>2017</b>	<b>2018</b>
(1)	(2)	(3)	(4)	(5)	(6)
1. Volume sampah (m <sup>3</sup> )	73 684	75 158	75 594	240 040	199 893
2. Volume sampah yang dapat diangkut (m <sup>3</sup> )	70 642	71 021	71 178	71 996	65 648
3. Rata-rata volume sampah yang terangkut per hari (m <sup>3</sup> )	193,54	194,58	195,01	197,25	179,86
4. Volume sampah yang dapat dikelola di TPA Per hari (m <sup>3</sup> )	7,06	7,10	7,12	3,94	7,19
5. Jumlah bak penampungan sampah (buah)	64	49	50	40	36
6. Jumlah kontainer (unit)	-	-	4	6	6

Sumber/Source : Dinas Lingkungan Hidup Kota Singkawang.

**TABEL 4.9.1**  
**JUMLAH PASANGAN USIA SUBUR (PUS) MENURUT AKTIVITAS**  
**PENGUNAAN ALAT/CARA KB DI KOTA SINGKAWANG**  
**Number of Fertile Married Couple (FMC) by Contraceptive Usage**  
**Activity in Singkawang Municipality, 2010-2018**

Tahun Year	Menggunakan Alat/Cara KB Contraceptive Usage			Jumlah Total (Jiwa/ Person)	PUS Yang Sedang Ber KB FMC Using Contraceptive (%)
	Sedang Using	Tidak Ever Not Using	Tidak Pernah Never		
(1)	(2)	(3)	(4)	(5)	(6)
2010	17 780	14 064	15 627	47 471	37,45
2011	21 413	11 658	14 918	47 989	44,62
2012	19 118	15 118	13 795	48 031	39,80
2013	20 757	13 337	15 713	49 807	41,67
2014	17 768	14 640	10 346	42 754	41,56
2015	5 809	20 110	8 761	34 680	16,75
2016	16 781	5 078	14 343	36 202	46,35
2017	19 922	2 697	15 465	38 084	52,31
2018	19 608	3 803	15 061	38 472	50,97

Sumber/Source : Susenas Kor, Maret/National Socio Survey Kor, March

**TABEL** 4.9.2 **JUMLAH BALITA (USIA 0-14 TAHUN) MENURUT PENOLONG**  
**Table** **KELAHIRAN TERAKHIR DI KOTA SINGKAWANG**  
**Number of Child Under 5 Years by Last Birth Attendant in**  
**Singkawang Municipality, 2010-2018**

Tahun Year	Penolong Proses Kelahiran Balita Under Five Years Birth Attendant			Jumlah Balita Number of Child (Jiwa/Person)	Persentase Kelahiran Ditolong Medis (%)
	Tenaga Medis Paramedic	Dukun Terlatih Trained Healer	Lainnya Others		
(1)	(2)	(3)	(4)	(5)	(6)
2010	17 235	1 497	-	18 732	92,01
2011	17 249	2 094	-	19 343	89,17
2012	18 284	2 026	-	20 310	90,02
2013	19 406	1 966	-	21 372	90,80
2014	18 880	631	135	19 646	96,10
2015	8 470	216	-	8 686	97,51
2016	19 406	1 966	-	21 372	90,80
2017	10 167	-	-	21 984	100,00
2018	9 850	113	-	21 945	98,87

Catatan/Note : (...) data tidak tersedia/Data not available

Sumber/Source : Susenas Kor, Maret/National Socio Survey Kor, March



**TABEL** 4.9.3 **PARITAS GENDER APS MENURUT JENJANG PENDIDIKAN DASAR DAN MELEK HURUF DI KOTA SINGKAWANG**  
**Table** *Parity of Gender APS by Ladder Education Primary and Literacy Rate in Singkawang Municipality, 2010-2018*

Tahun Year	APS Jenjang Pendidikan Dasar Primary Participation Rate			Melek Huruf Literacy Rate
	7-12 Tahun	13-15 Tahun	16-18 Tahun	
(1)	(2)	(3)	(4)	(5)
2010	1,01	0,99	1,03	0,95
2011	1,02	1,07	1,30	0,92
2012	1,01	1,00	1,09	0,93
2013	0,98	1,05	1,25	0,89
2014	1,00	0,98	1,10	0,97
2015	1,01	0,98	1,26	0,93
2016	1,01	0,98	1,26	0,97
2017	0,99	0,93	0,68	0,93
2018	0,99	1,03	1,11	0,92

Catatan/Note : (...) data tidak tersedia/Data not available

Sumber/Source : Susenas Kor, Maret/National Socio Survey Kor, March

**TABEL** 4.9.4 **JUMLAH IBU BERSALIN DAN JUMLAH PERSALINAN DITOLONG OLEH TENAGA MEDIS DI KOTA SINGKAWANG**  
**Table** *Number of Maternity Mom and Number of Labor Helped by Medical in Singkawang Municipality, 2010-2018*

Tahun Year	Jumlah Ibu Bersalin Number of Maternity Mom	Jumlah Persalinan Ditolong Oleh Tenaga Medis Number of Labor Helped by Medical	% Persalinan Ditolong Tenaga Medis % Labor Helped by Medical
(1)	(2)	(3)	(4)
2010	4 351	4 243	97,52
2011	4 594	3 715	80,87
2012	4 695	3 889	82,83
2013	4 303	3 764	87,47
2014	5 235	3 992	76,26
2015	4 780	4 264	89,21
2016	4 751	4 170	87,77
2017	10 167	10 167	100,00
2018	9 962	9 850	98,87

Catatan/Note : ...) data tidak tersedia/Data not available

Sumber/Source : Susenas Kor, Maret/National Socio Survey Kor, March

**TABEL**  
**Table** 4.9.5 **PERSENTASE PENDUDUK MENURUT STATUS HUBUNGAN DENGAN KEPALA RUMAH TANGGA DAN JENIS KELAMIN DI KOTA SINGKAWANG, 2018**  
*Percentage of Population by Relationship With Household Head and Sex in Singkawang Municipality, 2018*

No.	Hubungan dengan Kepala Rumah Tangga <i>Relationship with Household Head</i>	Laki-laki <i>Male</i>	Perempuan <i>Female</i>	L + P <i>M + F</i>
(1)	(2)	(3)	(4)	(5)
1.	Kepala Rumah Tangga/ <i>Household Head</i>	38,50	9,20	24,10
2.	Istri/Suami / <i>Wife/Husband</i>	-	35,50	17,40
3.	Anak/ <i>Child</i>	46,20	39,10	42,70
4.	Menantu/ <i>Son in Law</i>	2,70	4,60	3,60
5.	Cucu/ <i>Grand Child</i>	9,00	7,70	8,40
6.	Orang Tua/ <i>Mertua/Parent</i>	0,40	1,40	0,90
7.	Pembantu Rumah Tangga/ <i>Housemaid</i>	-	0,10	0,10
8.	Lainnya/ <i>Others</i>	3,20	2,40	2,80
<b>Jumlah/Total</b>		<b>100,00</b>	<b>100,00</b>	<b>100,00</b>

Sumber/Source : Susenas Kor, Maret/*National Socio Survey Kor, March.*

**TABEL**  
**Table** 4.9.6 **PERSENTASE PENDUDUK BERUMUR 15 TAHUN KE ATAS MENURUT IJAZAH/STTB TERTINGGI YANG DIMILIKI DAN JENIS KELAMIN DI KOTA SINGKAWANG, 2018**  
*Percentage of Population Age 15 Years and Over by Certificate of Attainment and Sex in Singkawang Municipality, 2018*

No.	Ijazah/STTB tertinggi yang dimiliki <i>Certificate of Attainment Obtained</i>	Laki-laki <i>Male</i>	Perempuan <i>Female</i>	L + P <i>M + F</i>
(1)	(2)	(3)	(4)	(5)
1.	Tidak mempunyai ijazah/ <i>No Certificate</i>	26,15	29,04	27,57
2.	SD/MI/ <i>Primary School</i>	21,49	21,02	21,26
3.	SMP/MTs/ <i>Junior High School</i>	19,51	17,33	18,44
4.	SMA/MA/ <i>Senior High School</i>	19,23	21,51	20,35
5.	SMK/ <i>Vocational School</i>	3,75	2,91	3,34
6.	Akademi & Universitas <i>Academy &amp; University</i>	9,87	8,19	9,04
<b>Jumlah/Total</b>		<b>100,00</b>	<b>100,00</b>	<b>100,00</b>

Sumber/Source : Susenas Kor, Maret/*National Socio Survey Kor, March*

**TABEL**  
**Table** 4.9.7 **PENDUDUK BERUMUR 10 TAHUN KE ATAS YANG PERNAH KAWIN MENURUT UMUR PERKAWINAN PERTAMA DI KOTA SINGKAWANG, 2018**  
*Population Ever Married 10 Years Of Age And Over By Age At First Marriage In Singkawang Municipality, 2018*

<b>Kelompok Umur</b> <b>Age Group</b>	<b>Laki-laki</b> <b>Male</b>	<b>Perempuan</b> <b>Female</b>	<b>Laki-laki+Perempuan</b> <b>Male+Female</b>
(1)	(2)	(3)	(4)
≤16	513	5 008	5 521
17 - 18	1 921	9 789	11 710
19 - 24	20 837	30 506	51 343
25 +	27 941	13 943	41 884
<b>Jumlah/Total</b>	<b>51 212</b>	<b>59 246</b>	<b>110 458</b>

Sumber/Source : Susenas Kor, Maret/National Socio Survey Kor, March

**TABEL** 4.9.8 **PENDUDUK BERUSIA 10 TAHUN KE ATAS MENURUT STATUS PERKAWINAN DAN JENIS KELAMIN DI KOTA SINGKAWANG, 2018**  
**Table** 4.9.8 *Population 10 Years of Age and Over by Marital Status and Sex in Singkawang Municipality, 2018*

No.	Status Perkawinan <i>Married Status</i>	Laki-laki <i>Male</i>	Perempuan <i>Female</i>	Laki-laki+ Perempuan <i>Male+Female</i>
(1)	(2)	(3)	(4)	(5)
1.	Belum Kawin/ <i>Single</i>	38 290	26 715	65 005
2.	Kawin/ <i>Married</i>	47 115	47 837	94 952
3.	Cerai Hidup/ <i>Divorced</i>	1 388	1 965	3 353
4.	Cerai Mati/ <i>Death Divorced</i>	2 709	9 444	12 153
	<b>2 0 1 8</b>	<b>89 502</b>	<b>85 961</b>	<b>175 463</b>
	<b>2 0 1 7</b>	<b>87 807</b>	<b>84 236</b>	<b>172 043</b>
	<b>2 0 1 6</b>	<b>86 073</b>	<b>82 495</b>	<b>168 568</b>
	<b>2 0 1 5</b>	<b>81 661</b>	<b>79 076</b>	<b>160 737</b>
	<b>2 0 1 4</b>	<b>81 661</b>	<b>79 076</b>	<b>160 737</b>

Sumber/Source : Susenas Kor, Maret/National Socio Survey Kor, March

5

P  
E  
R  
T  
A  
N  
I  
A  
N

A  
G  
R  
I  
C  
U  
L  
T  
U  
R  
E

# TAHUN 2018

PRODUKSI TANAMAN PERKEBUNAN(TON)  
DAN  
POPULASI HEWAN(EKOR)



LUAS AREA TANAMAN PERKEBUNAN  
20.993Ha





## PENJELASAN TEKNIS

1. **Data pokok tanaman pangan yang dikumpulkan** adalah luas panen dan produktivitas (hasil per hektar). Produksi tanaman pangan merupakan hasil perkalian antara luas panen dengan produktivitas. Pengumpulan data luas panen dilakukan setiap bulan oleh Mantri Pertanian (KCD) dengan pendekatan area kecamatan di seluruh wilayah Indonesia. Pengumpulan data produktivitas dilakukan melalui pengukuran langsung pada plot ubinan berukuran 2½ m x 2½ m. Pengumpulan data produktivitas dilakukan setiap subround (empat bulanan) pada waktu panen petani.
2. **Data produksi padi dan palawija yang disajikan** adalah dalam kualitas: gabah kering giling (padi), pipilan kering (jagung), biji kering (kedelai dan kacang tanah), dan umbi basah (ubi kayu dan ubi jalar).

## TECHNICAL NOTES

1. **The main food crops data collected** consists of harvested area and productivity (yield per hectare). Food crops production is generated by harvested area multiplied by productivity. The harvested area data is collected every month by the Agriculture Extension Workers (called KCD) using sub district area approach in all sub district in Indonesia. The productivity data collection is conducted by a direct measurement in 2½m x 2½m crop cutting plot. The productivity measurement is conducted in every subround (four monthly) at the time when farmers are harvesting their crops.
2. **Production of paddy and secondary crops data** are presented in the form of: dry unhusked rice (paddy), dry loose maize (maize), dry shells crops (soybeans and peanuts), and fresh roots (cassava and sweet potatoes).

**3. Tanaman sayuran dan buah-buahan semusim**

Tanaman sayuran semusim adalah tanaman sumber vitamin, garam mineral dan lain-lain yang dikonsumsi dari bagian tanaman yang berupa daun, bunga, buah, dan umbinya, yang berumur kurang dari satu tahun.

Tanaman buah-buahan semusim adalah tanaman sumber vitamin, garam mineral, dan lain-lain yang dikonsumsi dari bagian tanaman yang berupa buah, berumur kurang dari satu tahun, tidak berbentuk pohon/rumpun tetapi menjalar dan berbatang lunak.

**4. Tanaman buah-buahan dan sayuran tahunan**

Tanaman buah-buahan tahunan adalah tanaman sumber vitamin, garam mineral, dan lain-lain yang dikonsumsi dari bagian tanaman yang berupa buah dan merupakan tanaman tahunan

**5. Tanaman sayuran tahunan** adalah tanaman sumber vitamin, garam mineral, dan lain-lain yang dikonsumsi dari bagian tanaman yang berupa daun dan atau buah yang berumur lebih dari satu tahun.

**3. Seasonal vegetable and fruit plants**

*Seasonal vegetable plants are plants which are the sources of vitamin, mineral salt, etc, consumed from the part of the plant in the form of leaf, flower, fruit, and root with the age of less than one year.*

*Seasonal fruit plants are plants which are the sources of vitamin, mineral salt, etc, consumed from the part of the plant in the form of fruits. These plants are creeps with the age of less than one year.*

**4. Annual fruit and vegetable plants**

*Annual fruit plants are plants which are the sources of vitamin, contained mineral salt, etc, consumed from the part of plant in the form of fruit and more than one year of age.*

**5. Annual vegetable plants** are plants which are the sources of vitamin, contained mineral salt, etc, consumed from the part of the plant in the form of vegetable and more than one year of age.

6. **Luas panen tanaman hortikultura** adalah luas tanaman sayuran, buah-buahan, biofarmaka, dan tanaman hias yang diambil hasilnya/dipanen pada periode pelaporan.
7. **Luas panen untuk tanaman sayuran** adalah luas tanaman yang dipanen sekaligus/habis/dibongkar dan luas tanaman yang dipanen berkali-kali (lebih dari satu kali)/belum habis.
8. **Tanaman yang dipanen sekaligus/habis/dibongkar** adalah tanaman yang sehabis panen langsung dibongkar/dicabut, terdiri dari bawang merah, bawang putih, bawang daun, kentang, kol/kubis, kembang kol, petsai/sawi, wortel, lobak, dan kacang merah.
9. **Tanaman yang dipanen berkali-kali (lebih dari satu kali)/belum habis** adalah tanaman yang pemanenannya lebih dari satu kali dan biasanya dibongkar apabila panen terakhir sudah tidak memadai lagi, terdiri dari: kacang panjang, cabe besar, cabe rawit, jamur, tomat, terung, buncis, ketimun, labu siam kangkung, bayam, dan semangka.
6. *Harvested area of horticulture is area which vegetable, fruit, medicinal and ornamental plant of crop harvested during the period of report.*
7. *Harvested area of vegetables is area of entirely plant harvested/demolished and plant harvested several times/undemolished.*
8. *Entirely plants harvested/demolished are plants usually harvested once and demolished to be substituted by other plants, consisting of: shallots, garlic, leeks, potato, cabbage, cauliflower, mustard green, carrots, chinese radish, and red kidney beans.*
9. *Plants harvested several times/undemolished are plants usually harvested more than once and demolished in the case that the last harvest was economically not profitable. They consist of : yard long beans, chili, small chili, mushroom, tomatoes, egg plant, french beans, cucumber, pumpkin/chajota, swamp cabbage, spinach, and watermelon.*

10. **Produksi hortikultura** adalah hasil menurut bentuk produk dari setiap tanaman sayuran, buah-buahan, biofarmaka dan tanaman hias yang diambil berdasarkan luas yang dipanen/tanaman yang menghasilkan pada bulan/triwulan laporan.
11. **Data perkebunan besar** dikumpulkan oleh BPS setiap bulan secara lengkap (sensus bulanan) dengan sistem surat pos. Khusus untuk tanaman kelapa, cengkeh, dan kapok, datanya diperoleh dari Direktorat Jenderal Perkebunan. Data perkebunan rakyat juga diperoleh dari Direktorat Jenderal Perkebunan.
12. **Penghitungan luas tanaman perkebunan besar** adalah pada keadaan akhir tahun dan tidak termasuk yang luasnya kurang dari 5 hektar.
13. **Bentuk produksi perkebunan** adalah; karet kering (karet), daun kering (teh dan tembakau), biji kering (kopi dan coklat), kulit kering (kayu manis dan kina), serat kering (rami), bunga kering (cengkeh), refined sugar (tebu dari perkebunan besar), gula mangkok (tebu dari perkebunan rakyat), ekivalen kopra (kopra), biji dan bunga (pala) serta minyak daun (sereh).
10. *Horticulture production* is the standard production quantity form of vegetable, fruit, medicinal and ornamental plant based on harvested area/the number of production plants reported monthly/quarterly.
11. *Data on estates* are collected by the BPS every month on complete basis through a mailing system. Data on coconut, clove, and kapok, as well as on smallholder plantation, are acquired from the Directorate General of Estates.
12. *Planted areas of estates* refer to condition at the end of the year, and exclude areas less than 5 hectares.
13. *Production of estates crops* are follows: dry rubber (rubber); dry leaves (tea and tobacco); dry beans (coffee and cocoa); dry bark (cassia vera and cinchona); dry fibre (rosella); dry flowers/buds (cloves); refined sugar (sugar cane from estate); cup sugar (sugar cane from smallholders); copra (copra); seeds and buds (nutmeg); and leaf oil (citronella).

14. Persediaan akhir tahun produksi perkebunan besar bukan merupakan cadangan penyangga (buffer stock).
15. Data Statistik Kehutanan sebagian besar merupakan data sekunder yang bersumber dari Kementerian Kehutanan.
16. **Kawasan hutan** adalah wilayah tertentu yang berupa hutan, yang ditunjuk dan atau ditetapkan oleh pemerintah untuk dipertahankan keberadaannya sebagai hutan tetap. Hal ini untuk menjamin kepastian hukum mengenai status kawasan hutan, letak batas dan luas suatu wilayah tertentu yang sudah ditunjuk menjadi kawasan hutan tetap.
17. Kawasan hutan Indonesia ditetapkan oleh Menteri Kehutanan dalam bentuk Surat Keputusan Menteri Kehutanan tentang Penunjukan Kawasan Hutan dan Perairan Provinsi. Penunjukan Kawasan Hutan ini disusun berdasarkan hasil pemaduserasian antara Rencana Tata Ruang Wilayah Provinsi (RTRWP) dengan Tata Guna Hutan Kesepakatan (TGHK).
14. *The production availability of estates at the end of year is not the buffer stock.*
15. *Most of forestry statistics are secondary data obtained from the Ministry of Forestry.*
16. ***Forest Area** is a specific territory of forest ecosystem determined and or decided by the government as a permanent forest. Such decision is important to maintain the size of forest area and to ensure its legitimation and boundary demarcation of permanent forest.*
17. *Indonesian forest area is determined by the Minister of Forestry in the format of Ministerial Decree on the Designation of Provincial Forest Area and Inland Water, Coastal and Marine Ecosystem. The designation of Forest Area is formulated based on integrated and harmonized of Provincial Spatial Planning (RTRWP) and Forest Land Use by Concensus (TGHK).*

18. Penunjukan kawasan hutan mencakup pula kawasan perairan yang menjadi bagian dari Kawasan Suaka Alam (KSA) dan Kawasan Pelestarian Alam (KPA).
19. Berdasarkan Undang-Undang No. 41 Tahun 1999 tentang Kehutanan, kawasan hutan dibagi ke dalam kelompok Hutan Konservasi, Hutan Lindung, dan Hutan Produksi.
20. **Hutan Konservasi** adalah kawasan hutan dengan ciri khas tertentu, yang mempunyai fungsi pokok pengawetan keanekaragaman tumbuhan dan satwa serta ekosistemnya.
21. **Hutan Lindung** adalah kawasan hutan yang mempunyai fungsi pokok sebagai perlindungan sistem penyangga kehidupan untuk mengatur tata air, mencegah banjir, mengendalikan erosi, mencegah intrusi air laut, dan memelihara kesuburan tanah.
18. *The designation of forest area in some cases also cover inland water, coastal and marine ecosystem that may become part of Sanctuary Reserve Area (KSA) and Nature Conservation Area (KPA).*
19. *In accordance to the Act on Forestry No. 41/1999, forest area is categorized as Conservation Forest, Protection Forest and Production Forest.*
20. **Conservation Forest** is a forest area having specific characteristic established for the purposes of conservation of animal and plant species as well as their ecosystem.
21. **Protection Forest** is a forest area designated to serve life support system, maintain hydrological system, prevent of flood, erosion control, seawater intrusion, and maintain soil fertility.

22. **Hutan Produksi** adalah kawasan hutan yang mempunyai fungsi pokok memproduksi hasil hutan. Hutan produksi terdiri dari Hutan Produksi Tetap (HP), Hutan Produksi Terbatas (HPT), dan Hutan Produksi yang dapat dikonversi.
23. Hutan Konservasi terdiri dari: Kawasan suaka alam berupa Cagar Alam (CA) dan Suaka Margasatwa (SM);
24. Penetapan lahan kritis mengacu pada lahan yang telah sangat rusak karena kehilangan penutupan vegetasinya, sehingga kehilangan atau berkurang fungsinya sebagai penahan air, pengendali erosi, siklus hara, pengatur iklim mikro, dan retensi karbon. Berdasarkan kondisi vegetasinya, kondisi lahan dapat diklasifikasikan sebagai: sangat kritis, kritis, agak kritis, potensial kritis, dan kondisi normal.
25. **Reboisasi atau rehabilitasi hutan bertujuan** untuk menghutankan kembali kawasan hutan yang kritis di wilayah daerah aliran sungai (DAS) yang dilaksanakan bersama masyarakat secara partisipatif.
22. **Production Forest** is a forest area designated mainly to promote sustainable forest production. Production forest is classified as permanent production forest, limited production forest, and convertible production forest.
23. Conservation Forest is divided into: Sanctuary Reserve area consists of Strict Nature Reserve and Wildlife Sanctuary.
24. Critical land refers to a piece of land severely damaged due to lost of its vegetation cover so that its functions as water retention, erosion control, nutrient cycling, micro climate regulator and carbon retention are completely depleted. Based upon its vegetation condition, the land could be classified as : very critical, critical, slight critical, potential critical, and normal condition.
25. **Reforestation or forest rehabilitation is intended** to rehabilitate the critical land inside forest area or watershed to improve their ecological and hydrological functions. The activities were conducted with active participation of local communities who live nearby the target area.

26. **Pemanfaatan hasil hutan kayu** adalah segala bentuk usaha yang memanfaatkan dan mengusahakan hasil hutan kayu dengan tidak merusak lingkungan dan tidak mengurangi fungsi pokok hutan. Kegiatan ini hanya dapat dilaksanakan pada areal hutan yang memiliki potensi untuk dilakukan kegiatan pemanfaatan hasil hutan kayu dan dapat dilaksanakan setelah diperoleh izin usaha.
27. **Data populasi ternak bersumber** dari Direktorat Jenderal Peternakan dan Kesehatan Hewan Kementerian Pertanian, sedangkan jumlah pemotongan ternak merupakan hasil Survei Laporan Pemotongan Ternak. Pengumpulan data pemotongan ternak dilakukan secara lengkap setiap triwulan di seluruh Rumah Potong Hewan (RPH) dan Tempat Pemotongan Hewan (TPH) yang ada di Indonesia.
28. **Data statistik perikanan** merupakan data sekunder yang bersumber dari Direktorat Jenderal Perikanan Tangkap dan Direktorat Jenderal Budidaya. Statistik perikanan dibedakan atas data Perikanan Tangkap dan Perikanan Budidaya.
26. *Commercial utilization of timber as forest product is activities to utilize timber without destructing the environment and undermining the main functions of the forest area. Those activities could only be executed in forest area with high commercial timber value with license.*
27. *Data of domestic livestock population are obtain from the Directorate General of Livestock and Animal Health Service, while data on the number of animals slaughtered are based on the quarterly survey conducted by BPS. This survey is a complete enumeration on all slaughterhouses and abattoirs in Indonesia. There are 4.033 covered in 2013.*
28. *Fishery Statistics are secondary data obtained from the Directorate General of Capture Fisheries and Directorate General of Aquaculture. Fishery statistics are categorized into capture fisheries and aquaculture. Capture fisheries are further classified into marine capture fisheries and inland open water capture fisheries*



29. **Perikanan Tangkap** diklasifikasikan atas penangkapan ikan di laut dan penangkapan ikan di perairan umum. Perikanan Budidaya diklasifikasikan atas jenis budidaya yaitu budidaya laut, tambak, kolam, karamba, jaring apung, dan sawah.
29. *Aquaculture are further classified into several types of culture: marine culture, brackish water pond, fresh water pond, cage, floating net, and fish breeding in paddy fields.*
30. **Rumah Tangga Perikanan Tangkap** adalah rumah tangga yang melakukan kegiatan penangkapan ikan/binatang air lainnya/tanaman air dengan tujuan sebagian/seluruh hasilnya untuk dijual.
30. *A capture fishery household is a household conducting activities in catching fishes/other aquatic animals/aquatic plants, for which the products are wholly or partly to be sold.*
31. **Rumah Tangga Perikanan Budidaya** adalah rumah tangga yang melakukan kegiatan budidaya ikan/binatang air lainnya/tanaman air dengan tujuan sebagian/seluruh hasilnya untuk dijual.
31. *An aquaculture fishery household is a household conducting activities in culturing fishes/other aquatic animals/aquatic plants, for which the products are wholly or partly to be sold. different types of parameters.*

**ULASAN****DESCRIPTION****5.1. Tanaman Pangan**

Lahan Sawah di Kota Singkawang pada tahun 2018 adalah 2,07 ribu hektar, dengan 1,17 ribu hektar atau sekitar 43,44 persen berada di Kecamatan Singkawang Utara; 0,67 ribu hektar (24,84 persen) berada di Kecamatan Singkawang Selatan dan 0,49 ribu hektar (18,26 persen) berada di Kecamatan Singkawang Timur. Sedangkan Kecamatan Singkawang Barat yang merupakan ibukota Kota Singkawang hanya memberikan kontribusi sekitar 5,21 persen dari seluruh total luas lahan sawah.

Produksi padi di Kota Singkawang tahun 2018 sebesar 10,15 ribu Ton gabah kering giling (GKG), turun 7,41 ribu ton (42,19 persen) dibanding tahun 2015. Meskipun produktivitasnya meningkat (30,12 Kuintal/Ha pada tahun 2015 menjadi 32,25 Kuintal/Ha pada 2018), penurunan produksi padi di Kota Singkawang disebabkan menurunnya luas panen sebesar 2,68 ribu Ha (46,01 persen). Kondisi demikian terutama akibat pengaruh konversi lahan sawah menjadi lahan bukan pertanian.

**5.1. Food Crops**

*In 2018 wetland areas in Singkawang Municipality was 2,07 thousand hectares; that are 1,17 thousand hectares or about 43,44 percent was located in Singkawang Utara district; 0,67 hectares (24,84 percent) was located in Singkawang Timur district and 0,49 thousand hectares (18,26 percent) was located in Singkawang Selatan district. Meanwhile, Singkawang Barat as the capital of region only contributed about 5,21 percent from all wetland areas.*

*The production of paddy in Singkawang Municipality was 10,15 thousand tons in dry unhasked paddy (DUP), decreased by 7,41 thousand tons (42,19 percent) compared to 2015. Although the productivity increased (30.12 Quintal/Ha in 2015 to 32.25 Quintal/Ha in 2018), the decreased paddy production in Singkawang Municipality was due to a decrease in harvested area of 2,68 thousand hectares (46,01 percent). That condition especially effect of influence of the conversion of wetland to non agriculture land.*

Produksi jagung tahun 2015 sebesar 0,64 ribu ton pipilan kering, turun sekitar 0,37 ribu ton (36,78 persen) dibanding tahun 2014. Penurunan produksi ini terjadi karena turunnya luas panen dan produktivitas, masing-masing sebesar 35,12 persen dan 2,56 persen.

Produksi ubi kayu mencapai 1,67 ribu ton umbi basah atau naik sekitar 0,59 ribu ton (54,63 persen) dibanding tahun 2014. Naiknya produksi ini disebabkan oleh naiknya luas panen dan produktivitas, masing-masing sebesar 51,19 persen dan 2,28 persen.

Produksi ubi jalar tahun 2015 sebesar 0,58 ribu ton umbi basah, dengan luas panen 0,09 ribu hektar dan produktivitas sebesar 66,15 kuintal/hektar. Dibanding tahun 2014, produksi ubi jalar naik sebesar 136,54 ton (31,10 persen).

*The production of maize in 2015 was 0,64 thousand tons in dry loose maize. It decreased around 0,37 thousand tons (36,78 percent) compared to the production in 2014. The harvested area and the productivity of maize decreased around 35,12 percent and 2,56 percent.*

*The production of cassava in 2015 was 1,678 thousand tons in fresh roots or increased around 0,59 thousand tons (54,63 percent) compared to production in 2014. It is due to the increasing of harvested area and productivity. The harvested area and productivity of cassava increased around 51,19 percent and 2,28 persen.*

*The 2015 of sweet potatoes in fresh roots was 0,58 thousand tons. While the harvested area was 0,09 thousand hectares and the productivity was 66,15 quintal/hectare. Compared to the production of sweet potatoes in 2014 it increased by around 136,54 tons (31,10 percent).*

Pada tahun 2015, kontribusi produksi tanaman palawija, khususnya jagung produksinya terkonsentari pada kecamatan Singkawang Timur dengan kontribusi masing-masing sekitar 97,50 persen. Produksi Ubi Kayu dan Ubi Jalar terkonsentrasi pada kecamatan Singkawang Selatan dengan kontribusi masing-masing sebesar 77,06 persen dan 83,97 persen.

## 5.2. Hortikultura

Pada umumnya tanaman sayur-sayuran dan buah-buahan di Kota Singkawang pada tahun 2018 mengalami penurunan produksi dibandingkan tahun 2017.

Pada tahun 2018 produksi sayur-sayuran di Kota Singkawang di dominasi oleh petsai/sawi yaitu sebesar 0,69 ribu ton, disusul oleh ketimun sebesar 0,33 ribu ton dan terung 0,14 ribu ton.

Sementara itu, produksi buah-buahan di dominasi oleh pisang sebesar 8,45 ribu ton atau sekitar 35,58 persen dari total produksi buah-buahan di Kota Singkawang. Diikuti nenas sebesar 5,51 ribu ton dan jeruk siam sebesar 3,84 ribu ton.

*In 2015, the biggest contribution production secondary crops especially production for maize concentrated in Singkawang Timur District with contribution were 97,50 percent. The Production of cassava and sweet potatoes concentrated in Singkawang Selatan District with contribution was 77,06 percent and 83,97 percent.*

## 5.2. Horticulture

*Generally, the production of annual fruit and vegetable plants in 2018 decreased compared to 2017.*

*In 2018, the vegetable production was dominated by chinese cabbage, cucumber, and eggplant which were 0,69 thousand tons, 0,33 thousand tons, and 0,14 thousand tons.*

*Furthermore, the fruit production was dominated by banana was 8,45 thousand tons or around 35,58 percent from the total production of fruits. Follow by pineapple was 5,51 thousand tons and orange was 3,84 thousand ton.*

### 5.3. Perkebunan

Pada tahun 2018 luas tanaman perkebunan di Kota Singkawang secara keseluruhan tidak mengalami banyak perubahan, yaitu 20,73 ribu hektar. Sementara itu, produksi tanaman perkebunan turun sekitar 1,33 persen, yaitu dari 14,12 ribu ton menjadi 13,93 ribu ton dibanding tahun sebelumnya.

Luas tanaman perkebunan karet pada tahun 2018 sebesar 10,25 ribu hektar dengan produksinya sebesar 5,39 ribu ton. Luas tanaman perkebunan kelapa dalam sebesar 2,80 ribu hektar dengan produksi sebesar 1,52 ribu ton. Luas Tanaman Kelapa sawit turun sekitar 3,07 persen dengan produksi meningkat sekitar 3,08 persen dibanding tahun 2017.

Luas tanaman lada sebesar 32 hektar dengan produksi sebesar 14 ton. Luas tanaman kopi sebesar 14 hektar dengan produksi sebesar 6 ton. Luas tanaman kakao sebesar 0,80 ribu hektar dengan produksi sebesar 0,15 ribu Ton.

### 5.3. Estate Crops

*In 2018, the total planted areas of Singkawang Municipality are 20,73 thousand hectares. Meanwhile, the production of plantation crop increased by 1,33 percent from 14,12 thousand tons become 13,93 thousand tons compared to the previous years.*

*The planted areas of rubber in 2018 was 10,25 thousand hectares with production around 5,39 thousand tons. The planted areas of coconut was 2,80 thousand hectares and its production around 1,52 thousand tons. The planted area of coconut of Sawit decreased around 3,07 Percent and its production was increased around 3,08 Percent.*

*The planted areas of pepper was 32 hectares and its production around 13 tons. The planted areas of coffee was 29 hectares and its production around 6 tons. The planted areas of cocoa was 0,80 thousand hectares and its production around 0,15 thousand tons.*

#### **5.4. Peternakan**

Pada tahun 2018, populasi ternak sapi naik sekitar 2,21 persen, yaitu dari 5,89 ribu ekor naik menjadi 6,02 ribu ekor. Sementara itu, ternak kambing naik sekitar 1,76 persen dan ternak babi juga meningkat sekitar 3,03 persen.

Populasi unggas pada tahun 2018 secara keseluruhan mengalami peningkatan. Populasi ayam ras pedaging naik sekitar 1,98 persen; dan ayam buras naik sekitar 0,06 persen. Kemudian ayam petelur meningkat sekitar 18,41 persen dan itik naik sekitar 13,69 persen.

#### **5.5. Perikanan**

Produksi perikanan di Kota Singkawang pada tahun 2018 mengalami peningkatan yang cukup signifikan yakni sebesar 143,74 persen, yaitu dari 2,59 ribu ton menjadi 6,31 ribu ton, yang terdiri dari 4,29 ribu ton produksi perikanan laut dan 2,02 ribu ton produksi budidaya ikan.

#### **5.4. Livestock**

*In 2018, The population of cows livestock increased around 2,21 percent, from 5,89 thousand tails become 6,02 thousand tails and goats increased around 1,76 Percent. and pig livestock increased by around 3,03 percent.*

*The population of poultry in 2018 was increased. The population of broiler increased around 1,98 percent; and the population of native chicken increased around 0,60 percent. Meanwhile, the population of layer increased around 18,41 percent; and duck increased around 12,04 percent.*

#### **5.5. Fishery**

*The Fishery production of Singkawang Municipality in 2018 significant increased around 143,74 percent, from 2,59 thousand tons become 6,31 thousand tons, consist of 4,29 thousand tons of marine fishery production and 2,02 thousand tons of inland cultivation fishery production.*

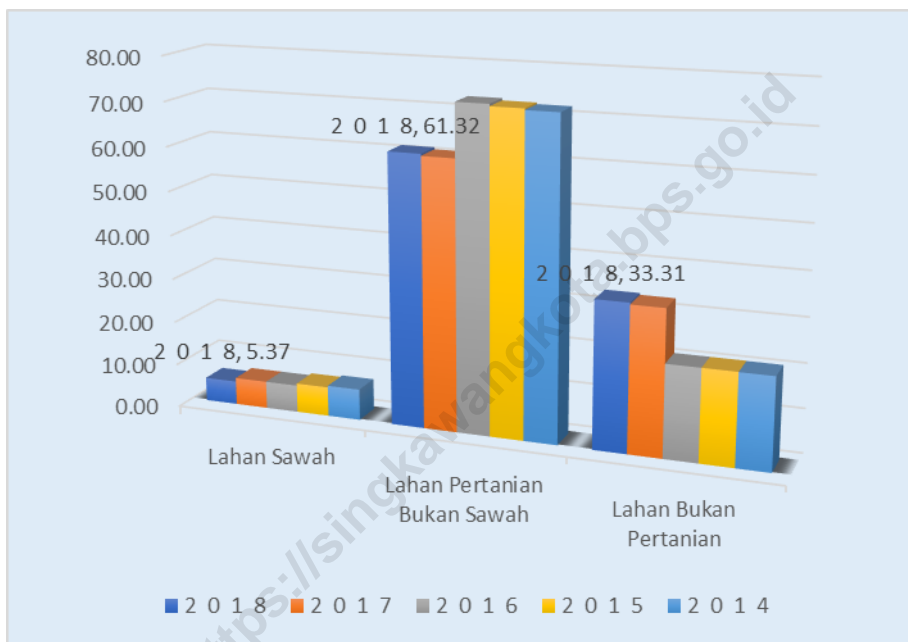
### 5.6. Kehutanan

Pada tahun 2018, luas kawasan hutan Kota Singkawang berdasarkan data Dinas Pertanian, Peternakan, Perkebunan dan Kehutanan Kota Singkawang terdiri dari 19,50 persen hutan suaka/cagar alam; 15,65 persen hutan lindung; 44,56 persen hutan produksi biasa; 1,68 persen hutan produksi konversi; 10,32 persen hutan tanaman rakyat; 3,82 persen hutan tanaman wisata; dan 4,48 persen hutan lindung bakau.

### 5.6. Forestry

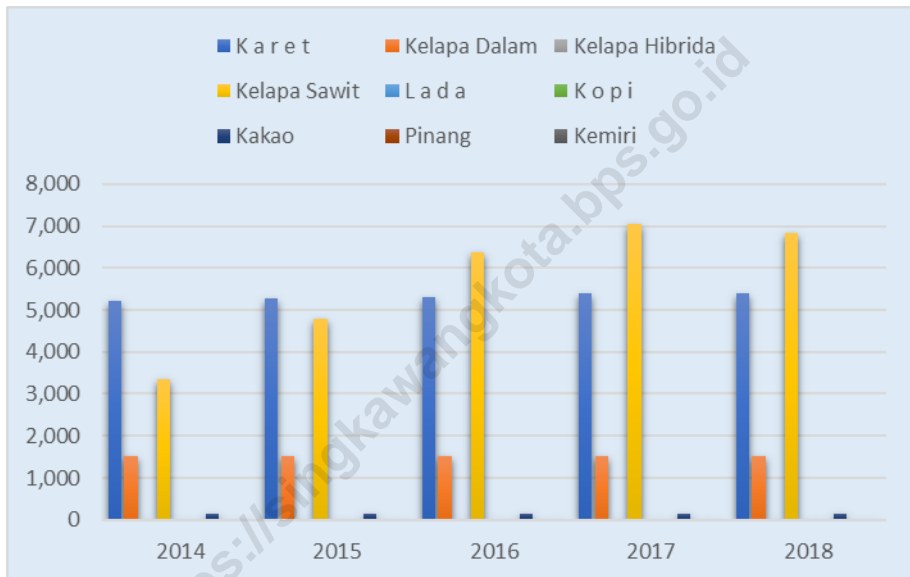
*In 2018 the forest area of Singkawang Municipality based on data on ministry of Agricultural, Livestock, Forestry and Plantation of Singkawang Municipality comprising of 19,50 percent of forest asylum/nature reserve; 15,65 percent of protection forest; 44,56 percent of ordinary production forest; 1,68 percent of conversion production forest; 10,32 percent of community forest plantation; 3,82 percent of forest of tourist plants and 4,48 percent of mangrove protected forest.*

**Gambar / Figure 5.1**  
**Persentase Luas Lahan menurut Penggunaannya Tahun 2014-2018**  
**Percentage of Land Area According to Usage 2014-2018**





**Gambar / Figure 5.2**  
**Produksi Hasil Pertanian menurut Komoditasnya, 2018**  
**Production of Estates by Type of Crops by Commodity, 2018**  
**(Ton/Tons)**



**TABEL** 5.1.1 **LUAS PANEN, PRODUKSI, DAN PRODUKTIVITAS PADI MENURUT KECAMATAN (ha), 2018**  
**Table** 5.1.1 **Harvested Area, Production, and Productivity of Paddy by Sub District (ha), 2018**

No.	Kecamatan Sub District	Luas Panen (ha) Harvested Area (ha)	Produksi (ton) Production (ton)	Produktivitas (ton/ha) Productivity (ton/ha)
(1)	(2)	(3)	(4)	(5)
1.	Singkawang Selatan	...	...	...
2.	Singkawang Timur	...	...	...
3.	Singkawang Utara	...	...	...
4.	Singkawang Barat	...	...	...
5.	Singkawang Tengah	...	...	...
	<b>2 0 1 8</b>	<b>3 148</b>	<b>10 153</b>	<b>3,23</b>
	<b>2 0 1 5</b>	<b>5 831</b>	<b>17 563</b>	<b>3,01</b>
	<b>2 0 1 4</b>	<b>3 733</b>	<b>11 415</b>	<b>3,06</b>
	<b>2 0 1 3</b>	<b>5 136</b>	<b>16 440</b>	<b>3,20</b>
	<b>2 0 1 2</b>	<b>4 820</b>	<b>15 343</b>	<b>3,18</b>

Sumber/Source: BPS, Laporan Statistik Pertanian (SP) Tanaman Pangan/BPS-Statistics Indonesia,  
 Agriculture Statistic Report of Food Crops

**TABEL 5.1.2 PRODUKSI PADI SETARA BERAS MENURUT KECAMATAN, 2018**  
**Table Rice Equivalent Production by Sub District, 2018**

No.	Kecamatan Sub District	Produksi Padi (ton GKG) Paddy Production (ton GKG)	Produksi Padi Setara Beras (ton) Rice Equivalent Production (ton)
(1)	(2)	(3)	(4)
1.	Singkawang Selatan	...	...
2.	Singkawang Timur	...	...
3.	Singkawang Utara	...	...
4.	Singkawang Barat	...	...
5.	Singkawang Tengah	...	...
	<b>2 0 1 8</b>	<b>8 466</b>	<b>5 420</b>
	<b>2 0 1 5</b>	<b>14 644</b>	<b>9 375</b>
	<b>2 0 1 4</b>	<b>9 518</b>	<b>6 093</b>
	<b>2 0 1 3</b>	<b>13 708</b>	<b>8 776</b>
	<b>2 0 1 2</b>	<b>12 793</b>	<b>8 190</b>

Catatan/Note : (...) Data tidak tersedia/Data is not available

Sumber/Source: BPS, Laporan Statistik Pertanian (SP) Tanaman Pangan/BPS-Statistics Indonesia,  
 Agriculture Statistic Report of Food Crops

**TABEL 5.1.3** PRODUKSI JAGUNG DAN KEDELAI MENURUT KECAMATAN (ha),  
**2018**  
**Table** *Production of Maize and Soybeans by Sub District (ha), 2018*

No.	Kecamatan <i>Sub District</i>	Produksi Jagung (ton) <i>Jagung Production (ton)</i>	Produksi Kedelai (ton) <i>Soybean Production (ton)</i>
(1)	(2)	(3)	(4)
1.	Singkawang Selatan	...	-
2.	Singkawang Timur	...	-
3.	Singkawang Utara	...	-
4.	Singkawang Barat	...	-
5.	Singkawang Tengah	...	-
	<b>2 0 1 8</b>	<b>536</b>	-
	<b>2 0 1 5</b>	<b>642</b>	<b>18</b>
	<b>2 0 1 4</b>	<b>1 016</b>	-
	<b>2 0 1 3</b>	<b>958</b>	-
	<b>2 0 1 2</b>	<b>1 693</b>	-

Catatan/Note : (...) Data tidak tersedia/*Data is not available*

Sumber/Source: BPS, Laporan Statistik Pertanian (SP) Tanaman Pangan/*BPS-Statistics Indonesia, Agriculture Statistic Report of Food Crops*

**TABEL 5.1.4**  
**Table** LUAS LAHAN SAWAH DAN TANAH KERING DI KOTA SINGKAWANG, 2018  
*Area of Wetland and Dryland in Singkawang Municipality ( Ha), 2018*

No.	Kecamatan Sub District	Lahan Sawah Wet Land			Tanah Kering Dry Land		
		Diusaha kan	Tdk sahakan	Jumlah Total	Diusaha kan	Tdk.Diu- sahakan	Jumlah Total
(1)	(2)	(3)	(4)	(5)	(6)	(7)	(8)
1.	Singkawang Selatan	652	20	672	17 033	4 743	21 776
2.	Singkawang Timur	494	-	494	8 976	7 156	16 132
3.	Singkawang Utara	1 175	-	1 175	4 024	1 466	5 490
4.	Singkawang Barat	141	-	141	151	1 212	1 363
5.	Singkawang Tengah	223	-	223	679	2 255	2 934
	<b>2 0 1 8</b>	<b>2 685</b>	<b>20</b>	<b>2 705</b>	<b>30 863</b>	<b>16 765</b>	<b>47 628</b>
	<b>2 0 1 7</b>	<b>3 072</b>	<b>59</b>	<b>3 131</b>	<b>22 639</b>	<b>24 630</b>	<b>47 269</b>
	<b>2 0 1 6</b>	<b>3 090</b>	<b>41</b>	<b>3 131</b>	<b>22 848</b>	<b>24 421</b>	<b>47 269</b>
	<b>2 0 1 5</b>	<b>3 164</b>	<b>210</b>	<b>3 374</b>	<b>25 306</b>	<b>21 720</b>	<b>47 026</b>
	<b>2 0 1 4</b>	<b>3 262</b>	<b>296</b>	<b>3 558</b>	<b>25 295</b>	<b>18 173</b>	<b>43 468</b>

Sumber/Source : Laporan statistik pertanian tanaman pangan, penggunaan lahan/ *Statistic Report of Food Crops, land utilization*

**TABEL** 5.1.5 **LUAS LAHAN MENURUT PENGGUNAAN DI KOTA SINGKAWANG, 2018**  
**Table** 5.1.5 **Area of Wetland by Type of Irrigation in Singkawang Municipality (Ha), 2018**

No.	Kecamatan Sub District	Lahan Sawah Wetland	Lahan Pertanian Bukan Sawah Agriculture land instead of rice fields	Lahan Bukan Pertanian No Agriculture Land	Jumlah Total
(1)	(2)	(3)	(4)	(5)	(6)
1.	Singkawang Selatan	672	17 033	4 743	22 448
2.	Singkawang Timur	494	8 976	7 156	16 626
3.	Singkawang Utara	1 175	4 024	1 466	6 665
4.	Singkawang Barat	141	151	1 212	1 504
5.	Singkawang Tengah	223	679	2 255	3 157
	<b>2 0 1 8</b>	<b>2 705</b>	<b>30 863</b>	<b>16 832</b>	<b>50 400</b>
	<b>2 0 1 7</b>	<b>3 131</b>	<b>30 679</b>	<b>16 590</b>	<b>50 400</b>
	<b>2 0 1 6</b>	<b>3 131</b>	<b>36 707</b>	<b>10 562</b>	<b>50 400</b>
	<b>2 0 1 5</b>	<b>3 374</b>	<b>36 462</b>	<b>10 564</b>	<b>50 400</b>
	<b>2 0 1 4</b>	<b>3 564</b>	<b>36 293</b>	<b>10 543</b>	<b>50 400</b>

Sumber/Source : Laporan statistik pertanian tanaman pangan, penggunaan lahan/ *Statistic Report of Food Crops, land utilization*

**TABEL 5.1.6**  
**Table** LUAS LAHAN SAWAH MENURUT JENIS PENGAIRAN DI KOTA SINGKAWANG, 2018  
*Area of Wetland by Type of Irrigation in Singkawang Municipality ( Ha ), 2018*

No.	Kecamatan Sub District	Irigasi Irrigation	Non Irigasi Non Irrigation	Jumlah Total
(1)	(2)	(3)	(4)	(5)
1.	Singkawang Selatan	427	245	672
2.	Singkawang Timur	494	-	494
3.	Singkawang Utara	-	1 175	1 175
4.	Singkawang Barat	-	141	141
5.	Singkawang Tengah	-	223	223
	<b>2 0 1 8</b>	<b>921</b>	<b>1 784</b>	<b>2 705</b>
	<b>2 0 1 7</b>	<b>1 106</b>	<b>2 025</b>	<b>3 131</b>
	<b>2 0 1 6</b>	<b>1 106</b>	<b>2 025</b>	<b>3 131</b>
	<b>2 0 1 5</b>	<b>1 220</b>	<b>2 154</b>	<b>3 374</b>
	<b>2 0 1 4</b>	<b>1 192</b>	<b>2 372</b>	<b>3 564</b>

Sumber/Source : Laporan statistik pertanian tanaman pangan, penggunaan lahan/ *Statistic Report of Food Crops, land utilization*

**TABEL 5.1.7**  
**Table** LUAS LAHAN TEGAL/KEBUN, LADANG/HUMA, PERKEBUNAN DAN LAHAN YANG SEMENTARA TIDAK DIUSAHAKAN DI KOTA SINGKAWANG, 2018  
*Area of Dry Field/Garden, Shifting Cultivation, Plantations, Land and Temporarily Unused Land in Singkawang Municipality (Ha), 2018*

No.	Kecamatan <i>Sub District</i>	Tegal/Kebun <i>Dry Field/Garden</i>	Ladang/Huma <i>Shifting Cultivation</i>	Perkebunan <i>Plantations</i>	Sementara Tidak Diusahakan <i>Temporarily Unused</i>
(1)	(2)	(3)	(4)	(5)	(6)
1.	Singkawang Selatan	4 170	201	5 587	2 700
2.	Singkawang Timur	677	5	5 303	520
3.	Singkawang Utara	1 203	-	2 095	115
4.	Singkawang Barat	31	-	50	65
5.	Singkawang Tengah	95	-	188	265
	<b>2 0 1 8</b>	<b>6 176</b>	<b>206</b>	<b>13 223</b>	<b>3 665</b>
	<b>2 0 1 7</b>	<b>5 976</b>	<b>206</b>	<b>13 096</b>	<b>5 038</b>
	<b>2 0 1 6</b>	<b>5 976</b>	<b>206</b>	<b>13 096</b>	<b>5 038</b>
	<b>2 0 1 5</b>	<b>5 976</b>	<b>206</b>	<b>6 182</b>	<b>4 812</b>
	<b>2 0 1 4</b>	<b>5 970</b>	<b>206</b>	<b>6 176</b>	<b>4 654</b>

Sumber/Source : Laporan statistik pertanian tanaman pangan, penggunaan lahan/ *Statistic Report of Food Crops, land utilization*



**TABEL 5.1.8**  
**Table** LUAS PANEN, RATA-RATA PRODUKSI DAN PRODUKSI TANAMAN PALAWIJA, 2015  
*Harvested Area, Yield Rate and Production of Secondary Crops, 2015*

No.	Kecamatan Sub District	Jagung/Maize			Ubi Kayu/Cassava		
		Luas Panen Area d (Ha)	Rata-rata Produksi Yield Rate (Kuintal/Ha )	Produksi Production n (Ton)	Luas Panen Area Harvested (Ha)	Rata-rata Produksi Yield Rate (Kuintal/Ha )	Produksi Production n (Ton)
(1)	(2)	(3)	(4)	(5)	(6)	(7)	(8)
1.	Singkawang Selatan	1	40,00	4	98	131,12	1.285
2.	Singkawang Timur	129	48,53	626	14	131,43	184
3.	Singkawang Utara	1	50,00	5	7	134,29	94
4.	Singkawang Barat	-	-	-	-	-	-
5.	Singkawang Tengah	2	35,00	7	8	131,25	105
	<b>2 0 1 5</b>	<b>133</b>	<b>48,27</b>	<b>642</b>	<b>127</b>	<b>131,34</b>	<b>1.668</b>
	<b>2 0 1 4</b>	<b>205</b>	<b>49,56</b>	<b>1 016</b>	<b>84</b>	<b>128,39</b>	<b>1.078</b>
	<b>2 0 1 3</b>	<b>195</b>	<b>49,12</b>	<b>958</b>	<b>67</b>	<b>127,16</b>	<b>852</b>
	<b>2 0 1 2</b>	<b>342</b>	<b>49,49</b>	<b>1 693</b>	<b>39</b>	<b>128,50</b>	<b>501</b>
	<b>2 0 1 1</b>	<b>504</b>	<b>49,03</b>	<b>2 471</b>	<b>23</b>	<b>126,58</b>	<b>291</b>

Lanjutan Tabel / Continued Table 5.1.8

No.	Kecamatan Sub District	Ubi Jalar/Sweet Potato			Kacang Tanah/Peanuts		
		Luas Panen Area Harvested (Ha)	Rata-rata Produksi Yield Rate (Kuintal/Ha)	Produksi Production (Ton)	Luas Panen Area Harvested (Ha)	Rata-rata Produksi Yield Rate (Kuintal/Ha)	Produksi Production (Ton)
(1)	(2)	(3)	(4)	(5)	(6)	(7)	(8)
1.	Singkawang Selatan	73	66,16	483	-	-	-
2.	Singkawang Timur	-	-	-	-	-	-
3.	Singkawang Utara	7	65,71	46	-	-	-
4.	Singkawang Barat	-	-	-	-	-	-
5.	Singkawang Tengah	7	65,71	46	-	-	-
	<b>2 0 1 5</b>	<b>87</b>	<b>66,09</b>	<b>576</b>	<b>-</b>	<b>-</b>	<b>-</b>
	<b>2 0 1 4</b>	<b>65</b>	<b>67,53</b>	<b>439</b>	<b>3</b>	<b>10,00</b>	<b>3,00</b>
	<b>2 0 1 3</b>	<b>43</b>	<b>67,54</b>	<b>290</b>	<b>1</b>	<b>10,00</b>	<b>1,00</b>
	<b>2 0 1 2</b>	<b>21</b>	<b>67,55</b>	<b>142</b>	<b>-</b>	<b>-</b>	<b>-</b>
	<b>2 0 1 1</b>	<b>13</b>	<b>63,53</b>	<b>83</b>	<b>-</b>	<b>-</b>	<b>-</b>

Lanjutan Tabel / *Continued Table* 5.1.8

No.	Kecamatan <i>Sub District</i>	Kedelai/Soybeans			Kacang Hijau/Mungpeas		
		Luas Panen <i>Area Harvest</i> (Ha)	Rata-rata Produksi <i>Yield Rate</i> (Kuintal/ Ha)	Produksi <i>Production</i> (Ton)	Luas Panen <i>Area Harvested</i> (Ha)	Rata-rata Produksi <i>Yield Rate</i> (Kuintal/ Ha)	Produksi <i>Production</i> (Ton)
(1)	(2)	(3)	(4)	(5)	(6)	(7)	(8)
1.	Singkawang Selatan	18	10,00	18,00	-	-	-
2.	Singkawang Timur	-	-	-	-	-	-
3.	Singkawang Utara	-	-	-	1	7,00	0,70
4.	Singkawang Barat	-	-	-	-	-	-
5.	Singkawang Tengah	-	-	-	-	-	-
	<b>2 0 1 5</b>	<b>18</b>	<b>10,00</b>	<b>18,00</b>	<b>1</b>	<b>7,00</b>	<b>0,70</b>
	<b>2 0 1 4</b>	-	-	-	<b>2</b>	<b>6,70</b>	<b>1,34</b>
	<b>2 0 1 3</b>	-	-	-	-	-	-
	<b>2 0 1 2</b>	-	-	-	-	-	-
	<b>2 0 1 1</b>	<b>2</b>	<b>11,43</b>	<b>2,29</b>	-	-	-

Sumber/Source : Badan Pusat Statistik Kota Singkawang

**TABEL** 5.2.1 **LUAS PANEN TANAMAN SAYURAN MENURUT KECAMATAN DAN JENIS TANAMAN (ha), 2018**  
**Table** 5.2.1 **Harvested Area of Vegetables by Sub District and Kind of Plant (ha), 2018**

No	Kecamatan Sub District	Bawang Merah Shallot		Cabai Chili		Kentang Potato		Kubis Cabbage	
		2017	2018	2017	2018	2017	2018	2017	2018
(1)	(2)	(3)	(4)	(5)	(6)	(7)	(8)	(9)	(10)
1.	Singkawang Selatan	1	-	23	38	-	-	-	-
2.	Singkawang Timur	-	-	9	14	-	-	-	-
3.	Singkawang Utara	-	-	10	9	-	-	-	-
4.	Singkawang Barat	-	-	1	3	-	-	-	-
5.	Singkawang Tengah	-	-	1	13	-	-	-	-
<b>Kota Singkawang</b>		<b>1</b>	<b>-</b>	<b>44</b>	<b>77</b>	<b>-</b>	<b>-</b>	<b>-</b>	<b>-</b>

Lanjutan Tabel/Continued Table 5.2.1

No	Kecamatan Sub District	Petsai <i>Chinese Cabbage</i>		Tomat <i>Tomato</i>		Wortel <i>Carrot</i>	
		2017	2018	2017	2018	2017	2018
(1)	(2)	(11)	(12)	(13)	(14)	(15)	(16)
1.	Singkawang Selatan	-	-	30	30	-	-
2.	Singkawang Timur	-	-	-	-	-	-
3.	Singkawang Utara	-	-	-	-	-	-
4.	Singkawang Barat	4	5	2	7	-	-
5.	Singkawang Tengah	480	360	-	2	-	-
<b>Kota Singkawang</b>		<b>484</b>	<b>365</b>	<b>32</b>	<b>39</b>	-	-

Sumber/Source: BPS, Statistik Pertanian Hortikultura SPH-SBS/BPS-Statistics Indonesia, *Agricultural Statistic for Horticulture SPH-SBS*

**TABEL** 5.2.2 **PRODUKSI TANAMAN SAYURAN MENURUT KECAMATAN DAN JENIS TANAMAN (ton), 2018**  
**Table** 5.2.2 *Production of Vegetables by Sub District and Kind of Plant (ton), 2018*

No	Kecamatan Sub District	Bawang Merah Shallot		Cabai Chili		Kentang Potato		Kubis Cabbage	
		2017	2018	2017	2018	2017	2018	2017	2018
(1)	(2)	(3)	(4)	(5)	(6)	(7)	(8)	(9)	(10)
1.	Singkawang Selatan	0,50	-	100,30	72,00	-	-	-	-
2.	Singkawang Timur	-	-	83,80	17,20	-	-	-	-
3.	Singkawang Utara	-	-	21,80	26,60	-	-	-	-
4.	Singkawang Barat	-	-	8,00	16,70	-	-	-	-
5.	Singkawang Tengah	-	-	1,20	13,80	-	-	-	-
<b>Kota Singkawang</b>		<b>0,50</b>	<b>-</b>	<b>215,10</b>	<b>146,30</b>	<b>-</b>	<b>-</b>	<b>-</b>	<b>-</b>

Lanjutan Tabel/Continued Table 5.2.2

No	Kecamatan Sub District	Petsai <i>Chinese Cabbage</i>		Tomat <i>Tomato</i>		Wortel <i>Carrot</i>	
		2017	2018	2017	2018	2017	2018
(1)	(2)	(11)	(12)	(13)	(14)	(15)	(16)
1.	Singkawang Selatan	-	-	41,80	34,80	-	-
2.	Singkawang Timur	-	-	-	-	-	-
3.	Singkawang Utara	-	-	-	-	-	-
4.	Singkawang Barat	8,50	102,00	2,00	21,00	-	-
5.	Singkawang Tengah	975,00	688,20	-	2,70	-	-
<b>Kota Singkawang</b>		<b>983,50</b>	<b>698,20</b>	<b>43,80</b>	<b>58,50</b>	-	-

Sumber/Source: BPS, Statistik Pertanian Hortikultura SPH-SBS/BPS-Statistics Indonesia, Agricultural Statistic for Horticulture SPH-SBS

**TABEL** 5.2.3 **LUAS PANEN TANAMAN SAYURAN DAN BUAH-BUAHAN SEMUSIM MENURUT JENIS TANAMAN (ha), 2018**  
**Table** 5.2.3 **Harvested Area of Seasonal Vegetables and Fruits by Kind of Plant (ha), 2018**

No	Jenis Tanaman Kind of Plants	2015	2016	2017	2018
(1)	(2)	(3)	(4)	(5)	(6)
1.	Bawang Daun/ Spring Onion	...	58	4	34
2.	Bayam/ Spinach	...	72	6	72
3.	Buncis/ Bean	...	39	7	41
4.	Cabai Besar/ Red Pepper	...	40	8	26
5.	Ketimun/ Cucumber	...	93	95	91
6.	Semangka/ Watermelon	...	117	141	100
7.	Terung/ Eggplant	...	69	72	56
<b>Kota Singkawang</b>		<b>...</b>	<b>488</b>	<b>333</b>	<b>420</b>

Catatan/Notes : (...) Data tidak tersedia

Sumber/Source: BPS, Statistik Pertanian Hortikultura SPH-SBS/BPS-Statistics Indonesia, Agricultural Statistic for Horticulture SPH-SBS



**TABEL 5.2.4** PRODUKSI TANAMAN SAYURAN DAN BUAH-BUAHAN SEMUSIM  
**Table** MENURUT JENIS TANAMAN (kg), 2018  
*Production of Seasonal Vegetables and Fruits by Kind of Plant (kg), 2018*

No	Jenis Tanaman <i>Kind of Plants</i>	2015	2016	2017	2018
(1)	(2)	(3)	(4)	(5)	(6)
1.	Bawang Daun/ <i>Spring Onion</i>	...	73 800	72 800	25 400
2.	Bayam/ <i>Spinach</i>	...	135 000	120 000	117 500
3.	Buncis/ <i>Bean</i>	...	104 000	83 400	104 100
4.	Cabai Besar/ <i>Red Pepper</i>	...	87 700	75 700	49 400
5.	Ketimun/ <i>Cucumber</i>	...	400 000	352 600	332 300
6.	Semangka/ <i>Watermelon</i>	...	215 400	442 000	847 100
7.	Terung/ <i>Eggplant</i>	...	169 300	301 000	144 500
<b>Kota Singkawang</b>		...	<b>1 185 200</b>	<b>1 447 500</b>	<b>1 620 300</b>

Catatan/Notes : (...) Data tidak tersedia

Sumber/Source : BPS, Statistik Pertanian Hortikultura SPH-SBS/BPS-Statistics Indonesia, *Agricultural Statistic for Horticulture SPH-SBS*

**TABEL** 5.2.5 **LUAS PANEN TANAMAN BIOFARMAKA MENURUT KECAMATAN DAN JENIS TANAMAN (m<sup>2</sup>), 2018**  
**Table** 5.2.5 **Harvested Area of Medicinal Plants by Sub District and Kind of Plant (m<sup>2</sup>), 2018**

No	Kecamatan Sub District	Jahe/Ginger		Laos/Lengkuas/Galangal	
		2017	2018	2017	2018
(1)	(2)	(3)	(4)	(5)	(6)
1.	Singkawang Selatan	0	0	0	0
2.	Singkawang Timur	11	8	7	5
3.	Singkawang Utara	330	250	286	105
4.	Singkawang Barat	120	0	150	0
5.	Singkawang Tengah	245	195	150	145
<b>Kota Singkawang</b>		<b>706</b>	<b>453</b>	<b>593</b>	<b>255</b>

Lanjutan Tabel/Continued Table 5.2.5

No	Kecamatan Sub District	Kencur/East Indian Galangal		Kunyit/Turmeric	
		2017	2018	2017	2018
(1)	(2)	(7)	(8)	(9)	(10)
1.	Singkawang Selatan	0	0	0	0
2.	Singkawang Timur	2	2	2	3
3.	Singkawang Utara	284	124	424	142
4.	Singkawang Barat	200	0	180	0
5.	Singkawang Tengah	50	0	100	55
<b>Kota Singkawang</b>		<b>536</b>	<b>126</b>	<b>706</b>	<b>200</b>

Sumber/Source: BPS, Statistik Pertanian Hortikultura SPH-TBF/BPS-Statistics Indonesia, Agricultural  
Statistic for Horticulture SPH-TBF

**TABEL** 5.2.6 **PRODUKSI TANAMAN BIOFARMAKA MENURUT KECAMATAN DAN JENIS TANAMAN (kg), 2018**  
**Table** 5.2.6 *Production of Medicinal Plants by Sub District and Kind of Plant (kg), 2018*

No	Kecamatan Sub District	Jahe/Ginger		Laos/Lengkuas/Galangal	
		2017	2018	2017	2018
(1)	(2)	(3)	(4)	(5)	(6)
1.	Singkawang Selatan	0	0	0	0
2.	Singkawang Timur	32	0	24	6
3.	Singkawang Utara	1 317	573	1 839	646
4.	Singkawang Barat	35	0	65	0
5.	Singkawang Tengah	323	258	211	310
<b>Kota Singkawang</b>		<b>1 707</b>	<b>837</b>	<b>2 139</b>	<b>962</b>

Lanjutan Tabel/Continued Table 5.2.6

No	Kecamatan Sub District	Kencur/East Indian Galangal		Kunyit/Turmeric	
		2017	2018	2017	2018
(1)	(2)	(7)	(8)	(9)	(10)
1.	Singkawang Selatan	0	0	0	0
2.	Singkawang Timur	11	2	11	4
3.	Singkawang Utara	1 190	311	1 548	588
4.	Singkawang Barat	70	0	78	0
5.	Singkawang Tengah	86	0	219	130
<b>Kota Singkawang</b>		<b>1 357</b>	<b>313</b>	<b>1 856</b>	<b>722</b>

Sumber/Source: BPS, Statistik Pertanian Hortikultura SPH-TBF/BPS-Statistics Indonesia, Agricultural Statistic for Horticulture SPH-TBF

**TABEL** 5.2.7 **LUAS PANEN TANAMAN BIOFARMAKA MENURUT JENIS TANAMAN (m<sup>2</sup>), 2015 - 2018**  
**Table** 5.2.7 **Harvested Area of Medicinal Plants by Kind of Plant (m<sup>2</sup>), 2015 - 2018**

No	Jenis Tanaman Kind of Plants	2015	2016	2017	2018
(1)	(2)	(3)	(4)	(5)	(6)
1.	Mahkota Dewa/ <i>God's Crown</i>	...	155	160	25
2.	Mengkudu/Pace/ <i>Morinda citrifolia</i>	...	210	223	40
3.	Temulawak/ <i>Curcuma</i>	...	397	373	78
4.	Sambiloto/ <i>Sambiloto</i>	...	130	130	0
<b>Kota Singkawang</b>		<b>...</b>	<b>892</b>	<b>886</b>	<b>143</b>

Catatan/Notes : (...) Data tidak tersedia

Sumber/Source: BPS, Statistik Pertanian Hortikultura SPH-TBF/BPS-Statistics Indonesia, Agricultural Statistic for Horticulture SPH-TBF

**TABEL**                    **PRODUKSI TANAMAN BIOFARMAKA MENURUT JENIS TANAMAN**  
**Table**    5.2.8 (kg), 2015 - 2018  
*Production of Medicinal Plants by Kind of Plant (kg), 2015 - 2018*

No	Jenis Tanaman <i>Kind of Plants</i>	2015	2016	2017	2018
(1)	(2)	(3)	(4)	(5)	(6)
1.	Mahkota Dewa/ <i>God's Crown</i>	...	2 916	2 988	540
2.	Mengkudu/Pace/ <i>Morinda citrifolia</i>	...	1 769	2 761	580
3.	Temulawak/ <i>Curcuma</i>	...	1 069	1 033	216
4.	Sambiloto/ <i>Sambiloto</i>	...	128	120	0
<b>Kota Singkawang</b>		...	<b>5 882</b>	<b>6 902</b>	<b>1 336</b>

Catatan/Notes : (...) Data tidak tersedia

Sumber/Source: BPS, Statistik Pertanian Hortikultura SPH-TBF/BPS-Statistics Indonesia, *Agricultural Statistic for Horticulture SPH-TBF*

**TABEL** 5.2.9 **LUAS PANEN TANAMAN HIAS MENURUT KECAMATAN DAN JENIS TANAMAN (m<sup>2</sup>), 2018**  
**Table** 5.2.9 **Harvested Area of Ornamental Plants by Sub District and Kind of Plant (m<sup>2</sup>), 2018**

No	Kecamatan Sub District	Anggrek/ <i>Orchid</i>		Krisan/ <i>Chrysantemum</i>	
		2017	2018	2017	2018
(1)	(2)	(3)	(4)	(5)	(6)
1.	Singkawang Selatar	104	0	0	0
2.	Singkawang Timur	0	0	0	0
3.	Singkawang Utara	0	0	0	0
4.	Singkawang Barat	0	0	0	0
5.	Singkawang Tengah	25	25	5	20
<b>Kota Singkawang</b>		<b>129</b>	<b>25</b>	<b>5</b>	<b>20</b>



Lanjutan Tabel/Continued Table 5.2.9

No	Kecamatan Sub District	Mawar/Rose		Sedap Malam/Tuberose	
		2017	2018	2017	2018
(1)	(2)	(7)	(8)	(9)	(10)
1.	Singkawang Selatan	0	0	0	0
2.	Singkawang Timur	0	0	0	0
3.	Singkawang Utara	0	0	0	0
4.	Singkawang Barat	0	0	0	0
5.	Singkawang Tengah	5	20	0	0
<b>Kota Singkawang</b>		<b>5</b>	<b>20</b>	<b>0</b>	<b>0</b>

Sumber/Source: BPS, Statistik Pertanian Hortikultura SPH-TH/BPS-Statistics Indonesia, Agricultural Statistic for Horticulture SPH-TH

**TABEL 5.2.10** PRODUKSI TANAMAN HIAS MENURUT KECAMATAN DAN JENIS TANAMAN (tangkai), 2018  
**Table** *Production of Ornamental Plants by Sub District and Kind of Plant (stalks), 2018*

No	Kecamatan Sub District	Anggrek/ <i>Orchid</i>		Krisan/ <i>Chrysantemum</i>	
		2017	2018	2017	2018
(1)	(2)	(3)	(4)	(5)	(6)
1.	Singkawang Selatan	104	0	0	0
2.	Singkawang Timur	0	0	0	0
3.	Singkawang Utara	0	0	0	0
4.	Singkawang Barat	0	0	0	0
5.	Singkawang Tengah	25	37	5	20
<b>Kota Singkawang</b>		<b>129</b>	<b>37</b>	<b>5</b>	<b>20</b>

Lanjutan Tabel/*Continued Table* 5.2.10

No	Kecamatan <i>Sub District</i>	Mawar/Rose		Sedap Malam/Tuberose	
		2017	2018	2017	2018
(1)	(2)	(7)	(8)	(9)	(10)
1.	Singkawang Selatan	0	0	0	0
2.	Singkawang Timur	0	0	0	0
3.	Singkawang Utara	0	0	0	0
4.	Singkawang Barat	0	0	0	0
5.	Singkawang Tengah	5	20	0	0
<b>Kota Singkawang</b>		<b>5</b>	<b>20</b>	<b>0</b>	<b>0</b>

Sumber/*Source*: BPS, Statistik Pertanian Hortikultura SPH-TH/*BPS-Statistics Indonesia, Agricultural Statistic for Horticulture SPH-TH*

**TABEL** 5.2.11 **LUAS PANEN TANAMAN HIAS MENURUT JENIS TANAMAN (m<sup>2</sup>), 2015 - 2018**  
**Table** 5.2.11 **Harvested Area of Ornamental Plants by Kind of Plant (m<sup>2</sup>), 2015 - 2018**

No	Jenis Tanaman Kind of Plants	2015	2016	2017	2018
(1)	(2)	(3)	(4)	(5)	(6)
1.	Adenium (Kamboja Jepang)/ <i>Adenium</i>	...	141	79	123
2.	<i>Aglaonema</i>	...	122	75	73
3.	<i>Anthurium Bunga/ Flower Anthurium</i>	...	122	54	93
4.	<i>Anthurium Daun/ Leaf Anthurium</i>	...	111	46	82
5.	<i>Euphorbia/ Euphorbia</i>	...	84	76	113
<b>Kota Singkawang</b>		...	<b>580</b>	<b>330</b>	<b>484</b>

Catatan/Notes : (...) Data tidak tersedia

Sumber/Source: BPS, Statistik Pertanian Hortikultura SPH-TBF/BPS-Statistics Indonesia, Agricultural Statistic for Horticulture SPH-TBF

**TABEL** 5.2.12 **PRODUKSI TANAMAN HIAS MENURUT JENIS TANAMAN (tangkai), 2015 - 2018**  
**Table** 5.2.12 **Production of Ornamental Plants by Kind of Plant (stalks), 2015 - 2018**

No	Jenis Tanaman <i>Kind of Plants</i>	2015	2016	2017	2018
(1)	(2)	(3)	(4)	(5)	(6)
1.	Adenium (Kamboja Jepang)/ <i>Adenium</i>	...	141	79	123
2.	Aglaonema	...	122	75	73
3.	Anthurium Bunga/ <i>Flower Anthurium</i>	...	122	54	93
4.	Anthurium Daun/ <i>Leaf Anthurium</i>	...	111	46	82
5.	Euphorbia/ <i>Euphorbia</i>	...	84	76	113
<b>Kota Singkawang</b>		...	<b>580</b>	<b>330</b>	<b>484</b>

Catatan/Notes : (...) Data tidak tersedia

Sumber/Source: BPS, Statistik Pertanian Hortikultura SPH-TBF/BPS-Statistics Indonesia, *Agricultural Statistic for Horticulture SPH-TBF*

**TABEL** 5.2.13 **PRODUKSI BUAH-BUAHAN TAHUNAN MENURUT KECAMATAN DAN JENIS TANAMAN (ton), 2015 - 2018**  
**Table** 5.2.13 **Production of Annual Fruits by Sub District and Kind of Plant (ton), 2015 - 2018**

No	Kecamatan Sub District	Mangga Mango		Durian Durian		Jeruk Orange	
		2017	2018	2017	2018	2017	2018
(1)	(2)	(3)	(4)	(5)	(6)	(7)	(8)
1.	Singkawang Selatan	39,40	73,30	24,20	416,70	1,00	13,80
2.	Singkawang Timur	0,00	83,00	3 286,80	169,50	4,00	0,00
3.	Singkawang Utara	8,00	165,000	16,20	112,10	0,20	0,00
4.	Singkawang Barat	19,00	11,6	0,00	0,00	0,00	0,00
5.	Singkawang Tengah	29,20	31,40	0,00	0,00	1,80	17,90
<b>Kota Singkawang</b>		<b>95,60</b>	<b>364,30</b>	<b>3 327,20</b>	<b>698,30</b>	<b>7,10</b>	<b>31,70</b>

Lanjutan Tabel/Continued Table 5.2.13

No	Kecamatan Sub District	Pisang Banana		Pepaya Papaya		Salak Salacca	
		2017	2018	2017	2018	2017	2018
(1)	(2)	(9)	(10)	(11)	(12)	(13)	(14)
1.	Singkawang Selatan	509,90	625,20	18,10	19,90	0,00	0,00
2.	Singkawang Timur	132,00	196,20	131,50	124,50	0,00	0,00
3.	Singkawang Utara	5 859,80	7 604,40	9,80	12,50	0,00	0,00
4.	Singkawang Barat	4,80	10,10	0,00	0,00	0,00	0,00
5.	Singkawang Tengah	15,40	20,80	9,60	9,90	0,00	0,00
<b>Kota Singkawang</b>		<b>6 521,90</b>	<b>8 456,70</b>	<b>169,00</b>	<b>166,80</b>	<b>0,00</b>	<b>0,00</b>

Sumber/Source: BPS, Statistik Pertanian Hortikultura SPH-BST/BPS-Statistics Indonesia, Agricultural Statistic for Horticulture SPH-BST

**TABEL 5.2.14** PRODUKSI BUAH-BUAHAN DAN SAYURAN TAHUNAN MENURUT JENIS TANAMAN (ton), 2015 - 2018  
**Table** *Production of Annual Fruits and Vegetables by Kind of Plant (ton), 2015 - 2018*

No	Jenis Tanaman Kind of Plants	2015	2016	2017	2018
(1)	(2)	(3)	(4)	(5)	(6)
1.	Alpukat/ Avocado	...	26,00	40,40	89,10
2.	Duku/Langsar Duku/Langsar	...	28,90	33,80	188,30
3.	Jambu Biji/ Guava	...	59,40	55,20	98,30
4.	Jeruk Siam/ Siamese Orange	...	8 302,50	9 753,90	3 845,40
5.	Nenas/ Pineapple	...	6 931,90	6 863,40	5 507,60
6.	Nangka/Cempedak Jackfruit	...	333,40	585,10	369,70
7.	Rambutan/ Rambutan	...	202,90	597,00	2 409,40
<b>Kota Singkawang</b>		...	<b>15 885,00</b>	<b>17 928,80</b>	<b>12 507,80</b>

Catatan/Notes : (...) Data tidak tersedia

Sumber/Source: BPS, Statistik Pertanian Hortikultura SPH-BST/BPS-Statistics Indonesia, Agricultural Statistic for Horticulture SPH-BST



**TABEL** 5.3.1 **LUAS AREA TANAMAN PERKEBUNAN MENURUT JENISNYA, 2018**  
**Table** 5.3.1 **Planted Area of Estates by Type of Crops, 2018**

No.	Jenis Tanaman Kind of Plant	Belum				Jumlah Total (Ha)
		Petani Farmer (KK)	Menghasilkan Not Yet Productive (Ha)	Menghasilkan Productive (Ha)	Tua / Rusak Unproductive (Ha)	
(1)	(2)	(3)	(4)	(5)	(6)	(7)
1.	Karet	6 206	1 880	6 977	1 396	10 253
2.	Kelapa Dalam	2 417	341	1 883	578	2 802
3.	Kelapa Hibrida	42	-	8	3	11
4.	Kelapa Sawit	874	894	5 870	-	6 764
5.	Lada	53	12	18	2	32
6.	Kopi	62	-	9	5	14
7.	Cengkeh	-	-	-	-	-
8.	Kakao	944	500	278	24	802
9.	Pinang	119	12	21	-	33
10.	Kemiri	72	-	13	5	18
	<b>2 0 1 8</b>	<b>10 789</b>	<b>3 654</b>	<b>15 077</b>	<b>2 013</b>	<b>20 729</b>
	<b>2 0 1 7</b>	<b>10 838</b>	<b>3 739</b>	<b>15 239</b>	<b>2 037</b>	<b>21 015</b>
	<b>2 0 1 6</b>	<b>9 965</b>	<b>5 731</b>	<b>12 740</b>	<b>2 005</b>	<b>20 476</b>
	<b>2 0 1 5</b>	<b>9 928</b>	<b>5 571</b>	<b>12 127</b>	<b>2 339</b>	<b>20 037</b>
	<b>2 0 1 4</b>	<b>9 928</b>	<b>5 521</b>	<b>12 136</b>	<b>2 622</b>	<b>20 279</b>

Sumber/Source : Dinas Pertanian, Ketahanan Pangan & Perikanan Kota Singkawang

**TABEL 5.3.2 PERKEMBANGAN LUAS TANAMAN PERKEBUNAN MENURUT JENISNYA, 2018**  
**Table Trend of Estates Area by Type of Crops, 2018 (Ha/Ha)**

No.	Jenis Tanaman Kind of Plant	2014	2015	2016	2017	2018
(1)	(2)	(3)	(4)	(5)	(6)	(7)
1.	K a r e t	10 155	10 155	10 214	10 314	10 253
2.	Kelapa Dalam	2 818	2 885	2 820	2 820	2 802
3.	Kelapa Hibrida	11	11	11	11	11
4.	Kelapa Sawit	6 117	6 493	6 545	6 978	6 764
5.	L a d a	18	18	25	25	32
6.	K o p i	14	14	14	14	14
7.	Cengkeh	2	2	-	-	-
8.	Kakao	802	802	802	802	802
9.	Pinang	33	33	33	33	33
10.	Kemiri	12	12	12	18	18
<b>Jumlah/Total</b>		<b>19 982</b>	<b>20 425</b>	<b>20 476</b>	<b>21 015</b>	<b>20 729</b>

Sumber/Source : Dinas Pertanian, Ketahanan Pangan & Perikanan Kota Singkawang

**TABEL** 5.3.3 **PERKEMBANGAN PRODUKSI TANAMAN PERKEBUNAN MENURUT JENISNYA, 2018**  
**Table** *Trend of Production of Estates by Type of Crops, 2018 (Ton/Tons)*

No.	Jenis Tanaman Kind of Plant	2014	2015	2016	2017	2018
(1)	(2)	(3)	(4)	(5)	(6)	(7)
1.	K a r e t	5 221	5 272	5 305	5 382	5 388
2.	Kelapa Dalam	1 512	1 520	1 505	1 512	1 519
3.	Kelapa Hibrida	9	9	8	7	5
4.	Kelapa Sawit	3 338	4 796	6 360	7 044	6 827
5.	L a d a	6	7	9	11	14
6.	K o p i	8	8	8	6	6
7.	Cengkeh	-	-	-	-	-
8.	Kakao	141	135	132	139	154
9.	Pinang	4	4	7	12	13
10.	Kemiri	3	4	4	3	3
<b>Jumlah/Total</b>		<b>10 242</b>	<b>11 755</b>	<b>13 338</b>	<b>14 116</b>	<b>13 928</b>

Sumber/Source : Dinas Pertanian, Ketahanan Pangan & Perikanan Kota Singkawang

**TABEL** 5.3.4 **LUAS TANAMAN DAN PRODUKSI PERKEBUNAN MENURUT JENISNYA, 2018**  
**Table** *Planted Areas and Production of Estates by Type of Crops, 2018*

No.	Kecamatan Sub District	Karet / Rubber		Kelapa Dalam/ Local Coconut	
		Luas Tanaman Planted Area (Ha)	Produksi Production (Ton)	Luas Tanaman Planted Area (Ha)	Produksi Production (Ton)
(1)	(2)	(3)	(4)	(5)	(6)
1.	Singkawang Selatan	1 253	418	842	322
2.	Singkawang Timur	8 582	4 852	64	10
3.	Singkawang Utara	418	118	1 835	1 187
4.	Singkawang Barat	-	-	20	4
5.	Singkawang Tengah	-	-	41	2
	<b>2 0 1 8</b>	<b>10 253</b>	<b>5 388</b>	<b>2 802</b>	<b>1 525</b>
	<b>2 0 1 7</b>	<b>10 314</b>	<b>5 382</b>	<b>2 820</b>	<b>1 512</b>
	<b>2 0 1 6</b>	<b>10 214</b>	<b>5 305</b>	<b>2 820</b>	<b>1 505</b>
	<b>2 0 1 5</b>	<b>10 155</b>	<b>5 272</b>	<b>2 820</b>	<b>1 520</b>
	<b>2 0 1 4</b>	<b>10 155</b>	<b>5 221</b>	<b>2 818</b>	<b>1 512</b>

Lanjutan Tabel/Continued Table 5.3.4.

No.	Kecamatan Sub District	Kelapa Hybrida/ Hybrida Coconut		Kelapa Sawit/Oil Palm	
		Luas Tanaman Planted Area (Ha)	Produksi Production (Ton)	Luas Tanaman Planted Area (Ha)	Produksi Production (Ton)
(1)	(2)	(7)	(8)	(9)	(10)
1.	Singkawang Selatan	3	2	5 737	5 792
2.	Singkawang Timur	-	-	1 066	1 075
3.	Singkawang Utara	8	3	134	144
4.	Singkawang Barat	-	-	-	-
5.	Singkawang Tengah	-	-	41	50
	<b>2 0 1 8</b>	<b>11</b>	<b>5</b>	<b>6 964</b>	<b>7 061</b>
	<b>2 0 1 7</b>	<b>11</b>	<b>7</b>	<b>6 978</b>	<b>7 044</b>
	<b>2 0 1 6</b>	<b>11</b>	<b>8</b>	<b>6 545</b>	<b>6 360</b>
	<b>2 0 1 5</b>	<b>11</b>	<b>9</b>	<b>6 493</b>	<b>4 796</b>
	<b>2 0 1 4</b>	<b>11</b>	<b>9</b>	<b>6 117</b>	<b>3 338</b>

Lanjutan Tabel/Continued Table 5.3.4.

No.	Kecamatan Sub District	Lada / Pepper		Kopi / Coffee	
		Luas Tanaman Planted Area (Ha)	Produksi Production (Ton)	Luas Tanaman Planted Area (Ha)	Produksi Production (Ton)
(1)	(2)	(11)	(12)	(13)	(14)
1.	Singkawang Selatan	10	5	1	-
2.	Singkawang Timur	14	6	6	3
3.	Singkawang Utara	8	3	7	3
4.	Singkawang Barat	-	-	-	-
5.	Singkawang Tengah	-	-	-	-
	<b>2 0 1 8</b>	<b>32</b>	<b>14</b>	<b>14</b>	<b>6</b>
	<b>2 0 1 7</b>	<b>25</b>	<b>11</b>	<b>14</b>	<b>6</b>
	<b>2 0 1 6</b>	<b>25</b>	<b>9</b>	<b>14</b>	<b>8</b>
	<b>2 0 1 5</b>	<b>17</b>	<b>7</b>	<b>14</b>	<b>8</b>
	<b>2 0 1 4</b>	<b>18</b>	<b>6</b>	<b>14</b>	<b>8</b>

Lanjutan Tabel/Continued Table 5.3.4.

No.	Kecamatan	Kakao / Cocoa		Kemiri/Candlenut	
		Luas Tanaman Planted Area (Ha)	Produksi Production (Ton)	Luas Tanaman Planted Area (Ha)	Produksi Production (Ton)
(1)	(2)	(15)	(16)	(17)	(18)
1.	Singkawang Selatan	541	104	10	2,0
2.	Singkawang Timur	158	17	7	1,00
3.	Singkawang Utara	50	31	1	0,30
4.	Singkawang Barat	-	-	-	-
5.	Singkawang Tengah	53	2	-	-
	<b>2 0 1 8</b>	<b>802</b>	<b>154</b>	<b>18</b>	<b>3,30</b>
	<b>2 0 1 7</b>	<b>802</b>	<b>139</b>	<b>18</b>	<b>3,00</b>
	<b>2 0 1 6</b>	<b>802</b>	<b>132</b>	<b>22</b>	<b>4,00</b>
	<b>2 0 1 5</b>	<b>802</b>	<b>135</b>	<b>22</b>	<b>4,00</b>
	<b>2 0 1 4</b>	<b>802</b>	<b>141</b>	<b>22</b>	<b>3,00</b>

Lanjutan Tabel/Continued Table 5.3.4.

No.	Kecamatan	Pinang / Areca Nuts		Jumlah/Total	
		Luas Tanaman Planted Area (Ha)	Produksi Production (Ton)	Luas Tanaman Planted Area (Ha)	Produksi Production (Ton)
(1)	(2)	(19)	(20)	(21)	(22)
1.	Singkawang Selatan	23	8	8 420	6 653
2.	Singkawang Timur	3	2	9 900	5 966
3.	Singkawang Utara	6	2	2 465	1 491
4.	Singkawang Barat	-	-	20	4
5.	Singkawang Tengah	1	1	136	55
	<b>2 0 1 8</b>	<b>33</b>	<b>13</b>	<b>20 941</b>	<b>14 169</b>
	<b>2 0 1 7</b>	<b>33</b>	<b>12</b>	<b>21 015</b>	<b>14 116</b>
	<b>2 0 1 6</b>	<b>33</b>	<b>7</b>	<b>20 486</b>	<b>13 338</b>
	<b>2 0 1 5</b>	<b>33</b>	<b>4</b>	<b>20 367</b>	<b>11 755</b>
	<b>2 0 1 4</b>	<b>33</b>	<b>4</b>	<b>19 993</b>	<b>10 243</b>

Sumber/Source : Dinas Pertanian, Ketahanan Pangan & Perikanan Kota Singkawang



**TABEL** 5.4.1 **POPULASI TERNAK MENURUT JENIS TERNAK, 2018**  
**Table** *Livestock Population by Kind of Livestock, 2018 (Ekor/Head)*

No.	Kecamatan Sub District	Ternak Besar <i>Big Livestock</i>			Ternak Kecil <i>Small Livestock</i>		
		Sapi <i>Cows</i>	Kerbau <i>Buffalo</i>	Kuda <i>Horses</i>	Babi <i>Pigs</i>	Kambing <i>Goats</i>	Rusa <i>Deer</i>
(1)	(2)	(3)	(4)	(5)	(6)	(7)	(8)
1.	Singkawang Selatan	1 674	-	-	30 855	842	-
2.	Singkawang Timur	1 169	-	-	5 795	467	-
3.	Singkawang Utara	726	-	-	179	765	-
4.	Singkawang Barat	293	-	-	111	30	-
5.	Singkawang Tengah	2 163	-	-	-	562	-
	<b>2 0 1 8</b>	<b>6 025</b>	-	-	<b>36 940</b>	<b>2 666</b>	-
	<b>2 0 1 7</b>	<b>5 895</b>	<b>4</b>	<b>9</b>	<b>35 855</b>	<b>2 620</b>	<b>22</b>
	<b>2 0 1 6</b>	<b>5 502</b>	-	<b>9</b>	<b>36 267</b>	<b>2 459</b>	<b>21</b>
	<b>2 0 1 5</b>	<b>5 181</b>	-	-	<b>35 671</b>	<b>2 295</b>	-
	<b>2 0 1 4</b>	<b>4 909</b>	<b>4</b>	<b>9</b>	<b>34 929</b>	<b>2 262</b>	-

Sumber/Source : Dinas Pertanian, Ketahanan Pangan & Perikanan Kota Singkawang

**TABEL** 5.4.2 **POPULASI UNGGAS MENURUT JENIS UNGGAS, 2018**  
**Table** *Poultry Population by Kind of Poultry, 2018 (Ekor/Head)*

No.	Kecamatan <i>Sub District</i>	Ayam Ras <i>Fowl</i>		Ayam Buras <i>Country Fowl</i>	Itik <i>Duck</i>	Puyuh <i>Birds</i>
		Pedaging <i>Broiler</i>	Petelur <i>Layer</i>			
(1)	(2)	(3)	(4)	(5)	(6)	(7)
1.	Singkawang Selatan	964 923	1 576 646	164 258	5 324	4.237
2.	Singkawang Timur	406 575	236 604	165 775	2 206	-
3.	Singkawang Utara	632 432	185 528	126 850	8 048	-
4.	Singkawang Barat	4 833	1 327	2 716	308	-
5.	Singkawang Tengah	5 000	-	96 252	1 806	-
	<b>2 0 1 8</b>	<b>2 013 763</b>	<b>2 000 105</b>	<b>555 851</b>	<b>17 692</b>	<b>4 237</b>
	<b>2 0 1 7</b>	<b>1 974 706</b>	<b>1 689 123</b>	<b>552 513</b>	<b>15 561</b>	<b>14 902</b>
	<b>2 0 1 6</b>	<b>1 891 072</b>	<b>1 771 515</b>	<b>526 926</b>	<b>16 478</b>	<b>19 736</b>
	<b>2 0 1 5</b>	<b>1 908 131</b>	<b>1 908 131</b>	<b>552 104</b>	<b>15 316</b>	<b>20 031</b>
	<b>2 0 1 4</b>	<b>1 935 225</b>	<b>1 994 615</b>	<b>547 670</b>	<b>13 485</b>	<b>19 530</b>

Sumber/*Source* : Dinas Pertanian, Ketahanan Pangan & Perikanan Kota Singkawang

**TABEL** 5.4.3 **BANYAKNYA PEMOTONGAN TERNAK MENURUT JENIS TERNAK**  
**Table** *Number of Livestock Slaughtered by Kind of Livestock, 2018*  
 (Ekor/Head)

No.	Kecamatan Sub District	Ternak Besar Big Livestock			Ternak Kecil Small Livestock		
		Sapi Cows	Kerbau Buffalo	Kuda Horses	Babi Pigs	Kambing Goats	Rusa Deer
(1)	(2)	(3)	(4)	(5)	(6)	(7)	(8)
1.	Singkawang Selatan	40	-	-	6 088	35	-
2.	Singkawang Timur	16	-	-	3 980	15	-
3.	Singkawang Utara	45	-	-	-	25	-
4.	Singkawang Barat	89	-	-	492	374	-
5.	Singkawang Tengah	2 572	-	-	-	560	-
	<b>2 0 1 8</b>	<b>2 762</b>	-	-	<b>10 560</b>	<b>1 009</b>	-
	<b>2 0 1 7</b>	<b>2 549</b>	-	-	<b>9 824</b>	<b>865</b>	-
	<b>2 0 1 6</b>	<b>3 564</b>	-	-	<b>11 534</b>	<b>899</b>	-
	<b>2 0 1 5</b>	<b>3 304</b>	-	-	<b>13 513</b>	<b>694</b>	-
	<b>2 0 1 4</b>	<b>5 302</b>	-	-	<b>13 884</b>	<b>1 037</b>	-

Sumber/Source : Dinas Pertanian, Ketahanan Pangan & Perikanan Kota Singkawang

**TABEL 5.4.4** BANYAKNYA PEMOTONGAN UNGGAS MENURUT JENIS UNGGAS  
*Number of Poultry Slaughted by Kind of Poultry, 2018*  
**Table** (Ekor/Head)

No.	Kecamatan Sub District	Ayam Ras Fowl		Ayam Buras Country Fowl	Itik Duck	Puyuh Birds
		Pedaging Broiler	Petelur Layer			
(1)	(2)	(3)	(4)	(5)	(6)	(7)
1.	Singkawang Selatan	113 180	65 535	4 392	7 712	10 000
2.	Singkawang Timur	26 640	39 170	5 550	3 195	-
3.	Singkawang Utara	96 720	44 680	4 900	11 657	-
4.	Singkawang Barat	255 494	18 060	4 700	446	-
5.	Singkawang Tengah	485 670	557 060	31 750	2 616	-
	<b>2 0 1 8</b>	<b>977 704</b>	<b>724 505</b>	<b>51 292</b>	<b>25 626</b>	<b>10 000</b>
	<b>2 0 1 7</b>	<b>942 487</b>	<b>620 060</b>	<b>47 137</b>	<b>25 254</b>	<b>6 300</b>
	<b>2 0 1 6</b>	<b>941 773</b>	<b>718 820</b>	<b>66 149</b>	<b>26 970</b>	<b>2 315</b>
	<b>2 0 1 5</b>	<b>607 945</b>	<b>941 188</b>	<b>360 112</b>	<b>17 620</b>	<b>2 010</b>
	<b>2 0 1 4</b>	<b>945 660</b>	<b>491 960</b>	<b>37 555</b>	<b>28 505</b>	<b>1 085</b>

Sumber/Source : Dinas Pertanian, Ketahanan Pangan & Perikanan Kota Singkawang

**TABEL**  
**Table** 5.5.1 **JUMLAH RUMAH TANGGA PERIKANAN MENURUT SUBSEKTOR PERIKANAN DI KOTA SINGKAWANG, 2018**  
*Number of Fishing Households by Fishery Subsector in Singkawang Municipality, 2018*

Kecamatan <i>Sub District</i>	Perikanan Laut <i>Marine Fisheries</i>	Perairan Umum <i>Inland Water</i>	Perikanan Budidaya <i>Culture Fisheries</i>	<i>Jumlah Total</i>
(1)	(2)	(3)	(4)	(5)
1. Singkawang selatan	517	5	508	1.025
2. Singkawang Timur	-	48	457	505
3. Singkawang Utara	711	95	70	876
4. Singkawang Barat	841	-	16	857
5. Singkawang Tengah	279	-	19	298
<b>2018</b>	<b>2 348</b>	<b>148</b>	<b>1 070</b>	<b>3 561</b>
<b>2017</b>	<b>2 355</b>	<b>17</b>	<b>1 040</b>	<b>3 412</b>
<b>2016</b>	<b>2 355</b>	<b>15</b>	<b>1 092</b>	<b>3 462</b>
<b>2015</b>	<b>2 355</b>	<b>15</b>	<b>1 071</b>	<b>3 441</b>
<b>2014</b>	<b>2 355</b>	<b>15</b>	<b>1 069</b>	<b>3 439</b>

Sumber/Source : Dinas Pertanian, Ketahanan Pangan & Perikanan Kota Singkawang

**TABEL**                    **BANYAKNYA ALAT PENANGKAPAN IKAN MENURUT JENISNYA,**  
**Table 5.5.2 2018**  
**Number of Production Unit by Type of Fishery Gear, 2018**

No.	Kecamatan Sub District	Jaring Insang		Jaring	Pancing	
		Hanyut	Tetap		Rawai	Pancing
(1)	(2)	(3)	(4)	(5)	(6)	(7)
1.	Singkawang Selatan	305	38	62	35	44
2.	Singkawang Timur	-	16	-	7	21
3.	Singkawang Utara	263	44	-	37	69
4.	Singkawang Barat	194	35	78	46	106
5.	Singkawang Tengah	48	23	-	24	46
	<b>2 0 1 8</b>	<b>810</b>	<b>156</b>	<b>140</b>	<b>149</b>	<b>286</b>
	<b>2 0 1 7</b>	<b>840</b>	<b>100</b>	<b>299</b>	<b>148</b>	<b>163</b>
	<b>2 0 1 6</b>	<b>813</b>	<b>87</b>	<b>266</b>	<b>123</b>	<b>155</b>
	<b>2 0 1 5</b>	<b>795</b>	<b>70</b>	<b>262</b>	<b>108</b>	<b>142</b>
	<b>2 0 1 4</b>	<b>795</b>	<b>70</b>	<b>262</b>	<b>108</b>	<b>142</b>

Sumber/Source : Dinas Pertanian, Ketahanan Pangan & Perikanan Kota Singkawang

Lanjutan Tabel/Continued Table 5.5.2.

No.	Kecamatan Sub District	Perangkap			Lainnya	Jumlah Total
		Sero	Sungkur	Bubu		
(1)	(2)	(8)	(9)	(10)	(11)	(12)
1.	Singkawang Selatan	-	94	34	6	618
2.	Singkawang Timur	-	-	6	3	53
3.	Singkawang Utara	4	120	7	23	567
4.	Singkawang Barat	-	67	-	205	731
5.	Singkawang Tengah	-	15	-	29	185
	<b>2 0 1 8</b>	<b>4</b>	<b>296</b>	<b>47</b>	<b>266</b>	<b>2 154</b>
	<b>2 0 1 7</b>	<b>10</b>	<b>254</b>	<b>56</b>	<b>18</b>	<b>1 888</b>
	<b>2 0 1 6</b>	<b>10</b>	<b>245</b>	<b>36</b>	<b>18</b>	<b>1 753</b>
	<b>2 0 1 5</b>	<b>8</b>	<b>237</b>	<b>36</b>	<b>13</b>	<b>1 671</b>
	<b>2 0 1 4</b>	<b>8</b>	<b>237</b>	<b>36</b>	<b>13</b>	<b>1 671</b>

Sumber/Source : Dinas Pertanian, Ketahanan Pangan & Perikanan Kota Singkawang

**TABEL**                    **BANYAKNYA SARANA UNIT PENANGKAPAN IKAN DI KOTA**  
**5.5.3 SINGKAWANG, 2018**  
**Table**                    **Number of Marine Fishery In Singkawang Municipality, 2018**

No.	Kecamatan Sub District	Tanpa Perahu	Perahu Tanpa Motor	Motor Tempel	Kapal Motor (GT)			Jumlah Total
					0-5	6-10	11-30	
(1)	(2)	(3)	(4)	(5)	(6)	(7)	(8)	(9)
1.	Singkawang Selatan	20	86	43	27	20	17	213
2.	Singkawang Timur	-	-	-	-	-	-	-
3.	Singkawang Utara	18	176	60	70	64	27	415
4.	Singkawang Barat	12	32	34	116	40	47	281
5.	Singkawang Tengah	95	-	-	15	5	8	123
	<b>2 0 1 8</b>	<b>145</b>	<b>294</b>	<b>137</b>	<b>228</b>	<b>129</b>	<b>99</b>	<b>1 032</b>
	<b>2 0 1 7</b>	<b>135</b>	<b>303</b>	<b>140</b>	<b>209</b>	<b>130</b>	<b>99</b>	<b>881</b>
	<b>2 0 1 6</b>	<b>145</b>	<b>294</b>	<b>137</b>	<b>166</b>	<b>129</b>	<b>99</b>	<b>970</b>
	<b>2 0 1 5</b>	<b>145</b>	<b>294</b>	<b>135</b>	<b>163</b>	<b>129</b>	<b>99</b>	<b>965</b>
	<b>2 0 1 4</b>	<b>145</b>	<b>294</b>	<b>135</b>	<b>163</b>	<b>129</b>	<b>99</b>	<b>965</b>

Sumber/Source : Dinas Pertanian, Ketahanan Pangan & Perikanan Kota Singkawang



**TABEL** 5.5.4 **PRODUKSI DAN NILAI PRODUKSI PERIKANAN LAUT DI KOTA SINGKAWANG, 2018**  
**Table** 5.5.4 *Number of Fishery Production And Production Value In Singkawang Municipality, 2018*

Jenis Ikan <i>Kind of Fish</i>	Produksi <i>Production</i> (Ton)	Nilai Produksi <i>Production Value</i> (Rp.000)
(1)	(2)	(3)
1. Manyung	235,92	6 841 634
2. Selar	73,89	1 921 232
3. Bawal Hitam	51,93	2 181 028
4. Bawal Putih	46,29	2 083 257
5. Talang-talang	137,16	997 750
6. Golok-golok	87,12	2 482 969
7. Layaran	113,97	2 165 370
8. Kakap Merah/Bambangan	257,87	13 409 096
9. Gulama/Tigawaja	95,88	2 301 086
10. Tongkol Krai (Putih)	821,25	27 945 288
11. Kembung	208,57	5 631 424
12. Tenggiri	349,74	15 738 465
13. Kerapu Karang	170,80	4 953 183
14. Layur	72,12	1 514 470
15. Cucut/Hiu	253,84	6 346 041
16. Pari	270,89	7 313 952
17. Selanget	29,70	297 008
18. Kuro/Senangin	793,00	356 766
19. Tongkol Komo	153,95	3 415 004
20. Ikan Lainnya	47,62	564 510

Lanjutan Tabel/Continued Table : 5.5.4

Jenis Ikan Kind of Fish	Produksi Production (Ton)	Nilai Produksi Production Value (Rp.000)
(1)	(2)	(3)
21. Udang Dogol	117,26	5 335 159
22. Udang putih/Jerbung	110,04	2 860 935
23. Udang Ratu/Raja	-	-
24. Udang Lainnya	339,53	11 812 520
25. Cumi-cumi	150,55	6 021 979
26. Sotong	92,91	2 787 410
<b>2 0 1 8</b>	<b>5 081,80</b>	<b>137 277 536</b>
<b>2 0 1 7</b>	<b>1 244,91</b>	<b>32 719 600</b>
<b>2 0 1 6</b>	<b>1 254,91</b>	<b>32 719 600</b>
<b>2 0 1 5</b>	<b>1 180,05</b>	<b>30 928 005</b>
<b>2 0 1 4</b>	<b>1 114,12</b>	<b>29 133 768</b>

Sumber/Source : Dinas Pertanian, Ketahanan Pangan & Perikanan Kota Singkawang

**TABEL**  
**Table** 5.5.5 **PRODUKSI DAN NILAI PRODUKSI IKAN PERAIRAN UMUM  
DI KOTA SINGKAWANG, 2018**  
*Number of Open Water Fishery Production and Value In  
Singkawang Municipality, 2018*

Jenis Ikan <i>Kind of Fish</i>	Produksi <i>Production</i> (Ton)	Nilai Produksi <i>Production Value</i> (Rp.000)
(1)	(2)	(3)
1. Patin Jambal	...	...
2. Gabus	...	...
3. Lais	...	...
4. Toman	...	...
5. Sepat Siam	...	...
6. Tambakan	...	...
7. Belida	...	...
8. Betutu	...	...
9. Gurami	...	...
10. Ikan Lainnya	...	...
11. Udang Galah	...	...
12. Udang Lainnya	...	...
<b>2 0 1 8</b>	...	...
<b>2 0 1 7</b>	<b>118,96</b>	<b>3 755 850</b>
<b>2 0 1 6</b>	<b>138,96</b>	<b>3 755 850</b>
<b>2 0 1 5</b>	<b>144,56</b>	<b>3 872 450</b>
<b>2 0 1 4</b>	<b>147,41</b>	<b>3 954 750</b>

Sumber/Source : Dinas Pertanian, Ketahanan Pangan & Perikanan Kota Singkawang

Catatan/Notes : Angka Tahun 2018 tidak tersedia karena tidak ada pendataan

**TABEL** 5.5.6 **PRODUKSI DAN NILAI PRODUKSI IKAN BUDIDAYA DI KOTA SINGKAWANG, 2018**  
**Table** 5.5.6 **Number of Inland Fishery Cultivation and Value In Singkawang Municipality, 2018**

Jenis Ikan <i>Kind of Fish</i>	Produksi <i>Production</i> (Ton)	Nilai Produksi <i>Production Value</i> (Rp.000)
(1)	(2)	(3)
1. Ikan Mas	150,22	8 262 375
2. Ikan Nila	250,07	3 751 125
3. Ikan Lele	506,16	9 617 211
4. Ikan Bawal Air Tawar	217,77	3 702 175
5. Ikan Jelawat	-	-
6. Ikan Gurame	-	-
7. Ikan Patin	375,12	6 377 125
8. Ikan Toman	-	-
9. Ikan Betutu	-	-
10. Ikan Lainnya	-	-
11. Udang Vanamei	520	41 600 000
12. Udang Galah	-	-
<b>2 0 1 8</b>	<b>2 019,34</b>	<b>73 310 011</b>
<b>2 0 1 7</b>	<b>1 226,05</b>	<b>30 344 905</b>
<b>2 0 1 6</b>	<b>1 221,09</b>	<b>26 580 760</b>
<b>2 0 1 5</b>	<b>1 084,50</b>	<b>23 843 920</b>
<b>2 0 1 4</b>	<b>985,91</b>	<b>24 736 580</b>

Sumber/Source : Dinas Pertanian, Ketahanan Pangan & Perikanan Kota Singkawang

**TABEL**  
**Table** 5.5.7 **PRODUKSI PERIKANAN LAUT, PERAIRAN UMUM, DAN BUDIDAYA DI KOTA SINGKAWANG (TON), 2018**  
*Number of Marine Fishery, Inland Water and Inland Cultivation Production in Singkawang Municipality (Ton), 2018*

Kecamatan <i>Sub District</i>	Perikanan Laut <i>Marine Fisheries</i>	Perairan Umum <i>Inland Water</i>	Perikanan Budidaya <i>Culture Fisheries</i>	Jumlah Total
(1)	(2)	(3)	(4)	(5)
1. Singkawang Selatan	1 245,11	...	812,09	2 057,20
2. Singkawang Timur	-	...	636,66	636,66
3. Singkawang Utara	901,63	...	570,62	1 472,25
4. Singkawang Barat	1 502,72	...	-	1 502,72
5. Singkawang Tengah	644,02	...	-	644,02
<b>2018</b>	<b>4 293,48</b>	<b>...</b>	<b>2 019,36</b>	<b>6 312,85</b>
<b>2017</b>	<b>1 244,91</b>	<b>118,96</b>	<b>1 226,10</b>	<b>2 589,97</b>
<b>2016</b>	<b>1 254,91</b>	<b>138,96</b>	<b>1 221,09</b>	<b>2 614,96</b>
<b>2015</b>	<b>1 180,05</b>	<b>144,56</b>	<b>1 084,50</b>	<b>2 409,11</b>
<b>2014</b>	<b>1 114,12</b>	<b>147,41</b>	<b>985,91</b>	<b>2 241,44</b>

Sumber/Source : Dinas Pertanian, Ketahanan Pangan & Perikanan Kota Singkawang  
Catatan/Notes : Angka Perairan Umum tidak tersedia karena tidak ada pendataan

**TABEL**  
**Table** 5.5.8 **NILAI PRODUKSI PERIKANAN LAUT, PERAIRAN UMUM, DAN BUDIDAYA DI KOTA SINGKAWANG (Ribuan Rupiah), 2018**  
*Value of Marine Fishery, Inland Water and Inland Cultivation Production in Singkawang Municipality (Thousand Rupiahs), 2018*

Kecamatan <i>Sub District</i>	Perikanan Laut <i>Marine Fisheries</i>	Perairan Umum <i>Inland Water</i>	Perikanan Budidaya <i>Culture Fisheries</i>	Jumlah	Total
(1)	(2)	(3)	(4)	(5)	
1. Singkawang Selatan	40 923 197	...	29 485 286	70 408 483	
2. Singkawang Timur	-	...	23 114 646	23 114 646	
3. Singkawang Utara	29 634 039	...	20 717 409	50 351 448	
4. Singkawang Barat	49 390 065	...	-	49 390 065	
5. Singkawang Tengah	21 167 170	...	-	21 167 170	
<b>2018</b>	<b>141 114 471</b>	<b>...</b>	<b>73 317 341</b>	<b>214 431 812</b>	
<b>2017</b>	<b>32 719 600</b>	<b>3 755 850</b>	<b>30 344 905</b>	<b>66 820 355</b>	
<b>2016</b>	<b>32 719 600</b>	<b>3 755 850</b>	<b>26 580 760</b>	<b>63 056 210</b>	
<b>2015</b>	<b>30 928 005</b>	<b>3 872 450</b>	<b>23 843 920</b>	<b>58 644 375</b>	
<b>2014</b>	<b>29 133 768</b>	<b>3 954 750</b>	<b>24 736 580</b>	<b>57 825 098</b>	

Sumber/Source : Dinas Pertanian, Ketahanan Pangan & Perikanan Kota Singkawang

Catatan/Notes : Angka Perairan Umum tidak tersedia karena tidak ada pendataan

**TABEL 5.6.1**  
**Table** LUAS KAWASAN HUTAN MENURUT JENIS KAWASAN DI KOTA SINGKAWANG, 2018  
*Area of Forestry by Kinds of Forestry in Singkawang Municipality, 2018 (Ha)*

No.	Jenis Kawasan Hutan <i>Kinds of Forestry</i>	2014	2015	2016	2017	2018
(1)	(2)	(3)	(4)	(5)	(6)	(7)
1.	Hutan Suaka/Cagar Alam	3 951	3 951	2 278	2 278	2 278
2.	Hutan Lindung	1 828	1 828	1 828	1 828	1 828
3.	Hutan Produksi Terbatas	-	-	-	-	-
4.	Hutan Produksi	4 598	4 598	5 206	5 206	5 206
5.	Hutan Produksi Konversi	-	-	196	196	196
6.	Hutan Tanaman Rakyat	1 432	1 432	1 205	1 205	1 205
7.	Hutan Tanaman Wisata	-	-	446	446	446
8.	Hutan Lindung Bakau	523	523	523	523	523
<b>Jumlah / Total</b>		<b>12 332</b>	<b>12 332</b>	<b>11 682</b>	<b>11 682</b>	<b>11 682</b>


Sumber/Source : Dinas Pertanian, Ketahanan Pangan & Perikanan Kota Singkawang

TAHUN 2018

6

INDUSTRY & ENERGY

BANYAKNYA PENYALURAN



BADAN SOSIAL  
141



PEMERINTAH  
92



INDUSTRI  
59







**PENJELASAN TEKNIS**

1. Pengumpulan data industri besar dan sedang dilakukan melalui Survei Industri Besar dan Sedang yang dilaksanakan setiap tahun secara lengkap (sensus) sejak tahun 1975. Survei Industri Besar dan Sedang mencakup semua perusahaan industri yang mempunyai tenaga kerja 20 orang atau lebih dengan menggunakan kuesioner II A.
2. Klasifikasi industri yang digunakan dalam survei ini berdasar kepada Klasifikasi Baku Lapangan Usaha Indonesia (KBLI). KBLI adalah klasifikasi lapangan usaha yang berdasar kepada *International Standard Industrial Classification of All Economic Activities* (ISIC) revisi 4 yang telah disesuaikan dengan kondisi Indonesia.

**TECHNICAL NOTES**

1. *Data collection of large and medium scale manufacturing is conducted through The Large and Medium Manufacturing Establishment Survey that has been done annually for all industries (census) since 1975. Large and Medium Manufacturing Establishment Survey covers all manufactures/industries with 20 workers or more by questionnaire II A.*
2. *The industrial clasification adopted in this survey refers to the Klasifikasi Baku Lapangan Usaha Indonesia (KBLI). KBLI is classification of economic activities based on the International Standard Industrial Classification of All Economic Activities (ISIC rev 4) that has been modified according to the local condition in Indonesia.*

3. **Industri manufaktur** adalah suatu kegiatan ekonomi yang melakukan kegiatan mengubah suatu barang dasar secara mekanis, kimia, atau dengan tangan sehingga menjadi barang jadi/setengah jadi, dan atau barang yang kurang nilainya menjadi barang yang lebih tinggi nilainya, dan sifatnya lebih dekat kepada pemakai akhir. Termasuk dalam kegiatan ini adalah jasa industri dan pekerjaan perakitan.
4. **Jasa industri** adalah kegiatan industri yang melayani keperluan pihak lain. Pada kegiatan ini bahan baku disediakan oleh pihak lain sedangkan pihak pengolah hanya melakukan pengolahannya dengan mendapat imbalan sebagai balas jasa (upah maklon).
5. **Perusahaan atau usaha industri** adalah suatu unit (kesatuan) usaha yang melakukan kegiatan ekonomi, bertujuan menghasilkan barang atau jasa, terletak pada suatu bangunan atau lokasi tertentu, dan mempunyai catatan administrasi tersendiri mengenai produksi dan struktur biaya serta ada seorang atau lebih yang bertanggung jawab atas usaha tersebut.
3. **Manufacturing industry** is defined as an economic activity processing basic goods mechanically, chemicals or manually into final or intermediate goods. It is also defined as processing of lower value goods into higher value goods as final or intermediate products. The activities also include services for manufacturing and assembling
4. **Services for manufacturing** is defined as a manufacturing activity which serving other manufacturing establishments. In this case, raw materials are supplied by others while the workers are paid as a compensation for processing raw materials.
5. **A. manufacturing establishment** is defined as a production unit engaged in economic activity, producing goods or services, located in a building or in a certain location, keeping a business record concerning the production and cost structure, and having a person or more that are responsible to those activities.

6. **Industri manufaktur** di kelompokkan ke dalam 4 golongan berdasarkan banyaknya pekerja, yaitu :
    - a. Industri besar adalah perusahaan industri yang memiliki pekerja 100 orang atau lebih.
    - b. Industri sedang adalah perusahaan industri yang memiliki pekerja 20 sampai dengan 99 orang.
    - c. Industri kecil adalah perusahaan industri yang memiliki pekerja 5 sampai 19 orang.
    - d. Industri rumah tangga adalah usaha industri yang memiliki jumlah tenaga antara 1-4 orang.
  7. **Pertambangan** adalah suatu kegiatan pengambilan endapan bahan galian berharga dan bernilai ekonomis dari dalam kulit bumi, di bawah permukaan bumi, dan di bawah permukaan air.
  8. **Bahan tambang** adalah hasil produksi dari kegiatan pertambangan yang merupakan sumber daya alam yang tidak dapat diperbaharui.
6. *Manufacturing Industries are categorized into four groups, based on the number of employees:*
    - a. *Large scale manufacturing is a manufacturing establishment having at least 100 employees.*
    - b. *Medium scale manufacturing is a manufacturing establishment having 20 - 99 employees.*
    - c. *Small scale manufacturing is a manufacturing establishment having 5 - 19 employees.*
    - d. *Household/cottage industry is a manufacturing establishment having 1 - 4 employees.*
  7. *Mining is an activity of taking valued quarried material from within the earth layer, under earth surface, and under water level*
  8. *Mine material is a natural resources as the production of mining operations that can not be renewed.*

9. **Pelanggan** adalah individu atau kelompok, baik rumah tangga, perusahaan atau institusi non profit yang membeli air bersih dari perusahaan air bersih.
10. **Air disalurkan** adalah volume air bersih dari perusahaan air bersih
11. **Kapasitas listrik terpasang** adalah total kapasitas dari seluruh mesin pembangkit listrik yang dioperasikan. Listrik yang dibangkitkan adalah jumlah listrik yang dibangkitkan oleh seluruh mesin pembangkit listrik dan dinyatakan dalam satuan dasar watt/jam.
12. **Jumlah listrik/gas/air bersih yang terjual** adalah banyaknya listrik/gas/air bersih yang disalurkan kepada para pelanggan.
9. **Customers** are individuals or groups, whether household, company or non-profit institutions that buy water supply from water supply establishment.
10. **Distributed water** is the volume of water supply from water supply establishment.
11. **Installed electricity** is the total capacity of all operated power plants machines. Electricity generated is the amount of electricity generated by all power plant engine in Watt hours standard unit.
12. **Sold electricity/gas/cleaned water** is total electricity/gas/cleaned water distributed to customers.

**ULASAN****DESCRIPTION****6.1. Industri Pengolahan**

Pada tahun 2018, jumlah perusahaan industri besar sedang yang ada di Kota Singkawang mencapai 50 unit usaha dengan tenaga kerja sebanyak 904 orang dimana angka ini sama bila dibanding dengan tahun sebelumnya.

**6.2. Listrik dan Air Minum**

Berdasarkan laporan Perusahaan Listrik Negara Wilayah Kalimantan Barat Area Singkawang pada tahun 2018, total daya terpasang sebanyak 100 MW dengan total daya tersambung sebanyak 115.577 500 VA.

Listrik yang dijual oleh PLN pada tahun 2018 sebesar 184.277.349 KWh dengan jumlah pelanggan sebanyak 62.248 pelanggan.

Air bersih merupakan salah satu kebutuhan pokok bagi penduduk baik untuk memasak/minum maupun mencuci/mandi. Bagi daerah Kota Singkawang, khususnya di daerah pedalaman secara tradisional penggunaan air bersih masih bersumber dari sungai/danau dan air hujan. Akan tetapi di sebagian kecamatan air bersih dikelola sebagai komoditas industri oleh PDAM.

**6.1. Manufacturing Industries.**

*During 2018, The number of large/medium industries at Singkawang Municipality was 50 unit manufacturing with 904 employees which is same if compare the previous year.*

**6.2. Electricity and Drinking Water**

*Based on report PT. PLN Regional Kalimantan Barat Area of Singkawang in 2018, total installed capacity of electricity was about 100 MW with total transmited capacity of electricity was 115.577 500 VA.*

*During 2018, total electricity sold by PLN was about 184.277.349 KWh with the number of customer of PLN was 62.248 customer.*

*Clean water represent one of fundamental requirement for resident good to cooked/drink and also wash/bath. For area of Singkawang Municipality, specially in hinterland, traditionally usage of clean water still stem from river/rainwater and lake. However in this part of district of clean water managed as industrial commodity by PDAM.*

Untuk menyediakan sarana air bersih dan sehat, Perusahaan Daerah Air Minum terus berupaya meningkatkan peranannya. Pada tahun 2018 banyaknya air minum yang disalurkan mengalami peningkatan sebesar 34,22 persen yaitu dari 2.373,018 ribu m<sup>3</sup> pada tahun 2017 menjadi 3.185,042 ribu m<sup>3</sup> di tahun 2018 dengan nilai penjualan sebesar 5.743,52 juta rupiah dan jumlah pelanggan sebanyak 16.408 pelanggan.

*To provide healthy and clean water, PDAM continue to cope to improve its role. In 2018, the number of water distribution was increased equal to 34,22 percent that is from 2.373,018 thousand m<sup>3</sup> in 2017 becoming 3.185,042 thousand m<sup>3</sup> in 2018 with total revenue was 5.743,52 billion rupiahs and total costumer 16.408 costumers.*

**Gambar / Figure 6.1**  
**Banyaknya Perusahaan Industri Besar Sedang di Kota Singkawang, 2018**  
**Number Large/Medium Industry Manufacturing in Singkawang Municipality, 2018**





**Gambar / Figure 6.2**  
**Banyaknya Pelanggan Listrik PLN menurut Jenis Pelanggan, 2018**  
**Number of Customer of PLN Electricity by Kinds of Costumer, 2018**



**TABEL** NAMA-NAMA PERUSAHAAN INDUSTRI BESAR/SEDANG DI KOTA  
**Table** 6.1.1 SINGKAWANG, 2018  
*Large/Medium Scale Industry In Singkawang Municipality, 2018*

Kecamatan <i>Sub District</i>	Nama Perusahaan <i>Names of Establishment</i>	Tenaga Kerja <i>Labor</i>	
		2017	2018
(1)	(2)	(3)	(4)
1. Singkawang Selatan	a. Bintang Jaya Proteina Feedmill	15	15
	b. Sinar Usaha Mandiri Farm	5	5
	c. Bahan Bangunan Indra Jaya	5	5
	d. Borneo Lentera Prima	34	34
	e. Keramik "Tajau Mas"	4	4
	f. Sinka Sukses Karton Jaya	80	80
	g. Minyak Kelapa "Sedau Jaya"	6	6
	h. PT. Passi Tirta Agung	35	35
	i. Pakunam Tirta Jaya Perkasa	51	51
	j. Rintang Nusatama Cemerlang	20	20
	k. PT. Borneo Sun	7	7
	l. PT. Kharisma Tirta Giri Lirang	10	10
	m. PT. Sumber Warih Sejahtera	25	25
	n. PT. Meteor Perkasa	35	35
	o. Industri Logam "Aneka Bubut"	4	4
	p. PT. Sawindo Prana Bersatu Jaya 1	50	50
q. PT. Sawindo Prana Bersatu Jaya 2	22	22	
r. PT. Sawindo Prana Bersatu Jaya 3	25	25	
s. PT. Sawindo Prana Bersatu Jaya 4	30	30	

Lanjutan Tabel/Continue Table 6.1.1

Kecamatan <i>Sub District</i>	Nama Perusahaan <i>Names of Establishment</i>	Tenaga Kerja <i>Labour</i>	
		2017 (3)	2018 (4)
(1)	(2)	(3)	(4)
2. Singkawang Timur	a. PD Sumber Sedap Wangi Kecap	38	38
	b. Industri dari Kayu "Hidayah"	4	4
	c. PT. Poteng Jaya Tirta AMDK	8	8
3. Singkawang Utara	a. Dede Meubel	3	3
	b. Minyak Kelapa "Bersama"	4	4
	c. Minyak Kelapa "Sumber Air"	6	6
	d. Minyak Pelumas "A. Nurhidayah"	15	15
	e. Penggergajian Kayu "Segerunding"	4	4
	f. PD. Plastik Cahaya Gemilang	20	20
4. Singkawang Barat	a. Sinka Sinye Agrotama	141	141
	b. Gudang Sembako	4	4
	c. Toko 2000	4	2
	d. PT. Matahari Putra Prima Tbk.	10	5
	e. Maju Bersama Mediator	20	20
	f. Putri Kalimantan	12	12
	g. Trio Offset Printing	8	8
	h. Furnitur dari Kayu "Surya Emas"	31	31
	i. PD Sumber Fajar Indah	6	6
	j. Multi Jaya Mandiri	18	18
	k. Samudra Steel Jaya	4	4
	l. PT. Samudra Mulia Indonesia	4	4
	m. Industri Logam "Indah"	4	4
	n. AMDK "Multi Jaya Mandiri"	16	16
	o. AMDK "CV. Sumber Cemerlang"	4	16

Lanjutan Tabel/Continue Table 6.1.1

Kecamatan <i>Sub District</i>	Nama Perusahaan <i>Names of Establiment</i>	Tenaga Kerja <i>Labour</i>	
		2017	2018
(1)	(2)	(3)	(4)
5. Singkawang Tengah	a. Industri Mie "Gedung Panjang"	15	15
	b. Toko Emas "Eropa"	4	4
	c. Industri dari Kayu "Aldy"	4	4
	d. Cold Storage "Jaya Fishindo"	6	6
	e. Hasil Laut	5	5
	f. HF	5	5
	g. AMDK "CV. Mitra Usaha"	13	13
<b>Jumlah/Totals</b>		<b>903</b>	<b>908</b>

Sumber/Source : Dinas Perdagangan, Perindustrian, Koperasi dan UKM Kota Singkawang

**TABEL** 6.1.2 **BANYAKNYA INDUSTRI BESAR/SEDANG MENURUT KECAMATAN**  
**Table** **DI KOTA SINGKAWANG, 2018**  
**Number of Large/Medium Industries In Singkawang Municipality,**  
**2018**

No.	Kecamatan <i>Sub District</i>	Banyaknya Perusahaan <i>Number of Establishment</i>	Tenaga Kerja <i>Employes</i>
(1)	(2)	(3)	(4)
1.	Singkawang Selatan	19	463
2.	Singkawang Timur	3	50
3.	Singkawang Utara	6	52
4.	Singkawang Barat	15	291
5.	Singkawang Tengah	7	52
	<b>2 0 1 8</b>	<b>50</b>	<b>908</b>
	<b>2 0 1 7</b>	<b>50</b>	<b>903</b>
	<b>2 0 1 6</b>	<b>50</b>	<b>903</b>
	<b>2 0 1 5</b>	<b>50</b>	<b>899</b>

Sumber/Source : Dinas Perdagangan, Perindustrian, Koperasi & UKM Kota Singkawang

**TABEL** **BANYAKNYA INDUSTRI KECIL MENEGAH MENURUT JENIS INDUSTRI**  
**Table 6.1.3** **DI KOTA SINGKAWANG, 2018**  
***Number of Small Industries by Kind of Industries In Singkawang Municipality, 2018***

Kecamatan <i>Sub District</i>	Biodisel	Minyak Goreng	Sabun	Solvent Methanol	Barang Bangunan & Logam
(1)	(2)	(3)	(4)	(5)	(6)
1. Singkawang Selatan	1	1	1	1	1
2. Singkawang Timur	-	-	-	-	-
3. Singkawang Utara	-	-	-	-	-
4. Singkawang Barat	-	1	-	-	2
5. Singkawang Tengah	-	-	-	-	1
<b>2018</b>	<b>1</b>	<b>2</b>	<b>1</b>	<b>1</b>	<b>4</b>
<b>2017</b>	<b>1</b>	<b>1</b>	<b>1</b>	<b>1</b>	<b>4</b>
<b>2016</b>	<b>1</b>	<b>1</b>	<b>1</b>	<b>1</b>	<b>4</b>
<b>2015</b>	<b>1</b>	<b>1</b>	<b>1</b>	<b>1</b>	<b>3</b>
<b>2013</b>	<b>1</b>	<b>1</b>	<b>1</b>	<b>1</b>	<b>3</b>

Lanjutan Tabel/Continued Table 6.1.3

Kecamatan	Lilin	Daur Ulang		Minyak Plumas	Pengolahan dan Pengawetan Daging
		Barang Bekas dari Plastik/ Sampah Plastik	bahan Keperluan Rumah Tangga		
(1)	(2)	(7)	(8)	(9)	(10)
1. Singkawang Selatan	-	-	-	-	-
2. Singkawang Timur	-	-	-	-	-
3. Singkawang Utara	-	1	-	1	-
4. Singkawang Barat	1	-	1	-	-
5. Singkawang Tengah	-	-	-	-	1
<b>2018</b>	<b>1</b>	<b>1</b>	<b>1</b>	<b>1</b>	<b>1</b>
<b>2017</b>	<b>1</b>	<b>1</b>	<b>1</b>	<b>1</b>	<b>1</b>
<b>2016</b>	<b>1</b>	<b>1</b>	<b>1</b>	<b>1</b>	<b>1</b>
<b>2015</b>	<b>1</b>	<b>1</b>	<b>1</b>	<b>1</b>	<b>1</b>
<b>2014</b>	-	-	-	1	1

Lanjutan Tabel/Continued Table 6.1.3

Kecamatan	Jamu Tradisional	Tempe Kedelai	Reparasi alat-alat Elektronik Konsumen	Depot Air Isi Ulang	Pengeger gajian Kayu	Penyulingan Oksigen
(1)	(11)	(12)	(13)	(14)	(15)	(16)
1. Singkawang Selatan	-	-	-	-	-	-
2. Singkawang Timur	-	-	-	-	-	-
3. Singkawang Utara	-	-	-	-	1	-
4. Singkawang Barat	2	-	1	-	-	1
5. Singkawang Tengah	1	1	-	2	1	-
<b>2018</b>	<b>3</b>	<b>1</b>	<b>1</b>	<b>2</b>	<b>2</b>	<b>1</b>
<b>2017</b>	<b>3</b>	<b>1</b>	<b>1</b>	<b>1</b>	<b>2</b>	<b>1</b>
<b>2016</b>	<b>3</b>	<b>1</b>	<b>1</b>	<b>1</b>	<b>2</b>	<b>1</b>
<b>2015</b>	<b>2</b>	<b>1</b>	<b>1</b>	<b>1</b>	<b>2</b>	<b>1</b>
<b>2014</b>	<b>2</b>	<b>1</b>	<b>1</b>	<b>1</b>	<b>2</b>	<b>1</b>

Sumber/Source : Dinas Perdagangan, Perindustrian, Koperasi & UKM Kota Singkawang



**TABEL 6.2.1**  
**Table** **BESARNYA KAPASITAS PRODUKSI DAN NILAI JUAL LISTRIK PADA**  
**PLN WILAYAH KALBAR AREA SINGKAWANG, 2018**  
**Number of Electric Capacity Production and Electric Sold In Kalbar**  
**District PLN Singkawang Area, 2018**

Uraian Description	2015	2016	2017	2018
(1)	(2)	(3)	(4)	(5)
1. Terpasang/ <i>Installed</i> (MW)	55	81	81	100
2. Daya Mampu/ <i>Capacity</i> (MW)	47	69	69	85
3. Beban Puncak/ <i>Peak Supply</i>	25	27	29	39
4. Produksi/ <i>Production</i> (Kwh)	176 865 562	169 671 867	...	238 479 017
5. Pelanggan/ <i>Costumers</i>	53 404	55 988	58 910	62 248
6. Tersambung/ <i>Transmitted</i> (Va)	98 574 250	104 056 400	108 540 250	115 577 500
7. Terjual/ <i>Sold</i> (Kwh)	166 221 204	170 978 630	175 651 787	184 277 349
8. Pendapatan/ <i>Income</i> (000 Rp.)	173 280 238	175 366 981	207 102 594	224 128 614

Catatan/Note : (...) data tidak tersedia/*Data not available*

Sumber/Source : PT. PLN (Persero) Wilayah Kalimantan Barat Area Singkawang

**TABEL** 6.2.2 **JUMLAH KWH TERJUAL SETIAP BULAN PADA PLN WILAYAH KALBAR AREA SINGKAWANG**  
**Table** *Number of Electric Sold Every Month In Kalbar District PLN Singkawang Area, 2015-2018*

<b>Bulan Month</b>	<b>2015</b>	<b>2016</b>	<b>2017</b>	<b>2018</b>
(1)	(2)	(3)	(4)	(5)
Januari/January	12 886 700	13 729 560	15 026 521	14 622 576
Pebruari/February	12 914 453	13 235 165	13 083 145	13 780 455
Maret/March	13 038 912	14 158 872	14 604 799	15 557 094
April/April	14 361 482	14 462 410	14 431 897	15 246 646
Mei/May	14 545 499	14 589 302	15 032 957	15 746 897
Juni/June	14 111 803	13 858 114	15 181 316	15 516 965
Juli/July	14 521 151	14 752 812	14 507 656	16 010 902
Agustus/August	13 922 540	14 988 053	15 075 206	16 365 004
September/September	15 089 170	14 057 601	14 310 705	15 441 859
Oktober/October	13 979 781	14 779 011	15 056 490	15 199 801
Nopember/November	13 433 351	13 889 291	14 384 690	15 192 965
Desember/December	13 416 362	14 478 439	14 956 405	15 596 185
<b>Jumlah/Total</b>	<b>166 221 204</b>	<b>170 978 630</b>	<b>175 651 787</b>	<b>184 277 349</b>

Sumber/Source : PT. PLN (Persero) Wilayah Kalimantan Barat Area Singkawang

**TABEL**  
**Table** 6.2.3 **BANYAKNYA PELANGGAN, DAYA TERPASANG, LISTRIK TERJUAL DAN NILAI PENJUALAN LISTRIK PLN DI KOTA SINGKAWANG**  
*Number of Costumer, Installed Capacity, Sold and Revenue of PLN Electricity in Singkawang Municipality, 2018*

Bulan Month	Pelanggan Costumers	Daya Terpasang Installed Capacity (VA)	Listrik Terjual Electric Sold (KWH)	Nilai Penjualan Totals revenue (000 Rp.)
(1)	(2)	(3)	(4)	(5)
Januari/January	59 193	109 068 200	14 622 576	17 740 563,72
Pebruari/February	59 421	109 948 600	28 403 031	34 524 538,75
Maret/March	59 623	110 348 550	43 960 125	53 469 675,16
April/April	59 865	110 777 300	59 206 771	72 042 409,16
Mei/May	60 113	111 425 400	74 953 668	91 165 400,96
Juni/June	60 210	111 858 050	90 470 633	110 006 637,70
Juli/July	60 492	112 369 800	106 481 535	129 535 263,05
Agustus/August	60 738	112 863 850	122 846 539	149 509 962,00
September/September	61 050	113 485 700	138 288 398	168 352 317,13
Oktober/October	61 405	114 185 450	153 488 199	186 879 106,97
Nopember/November	61 796	114 790 100	168 681 164	205 117 627,27
Desember/December	62 248	115 577 500	184 277 349	224 128 614,24
<b>Des 2 0 1 8</b>	<b>62 248</b>	<b>115 577 500</b>	<b>184 277 349</b>	<b>224 128 614,24</b>
<b>Des 2 0 1 7</b>	<b>58 910</b>	<b>108 540 250</b>	<b>175 651 787</b>	<b>207 102 594,65</b>
<b>Des 2 0 1 6</b>	<b>55 816</b>	<b>104 056 400</b>	<b>170 978 630</b>	<b>175 366 981,00</b>
<b>Des 2 0 1 5</b>	<b>53 404</b>	<b>98 574 250</b>	<b>166 221 204</b>	<b>173 280 238,00</b>
<b>Des 2 0 1 4</b>	<b>50 777</b>	<b>64 600</b>	<b>152 537 720</b>	<b>145 442 356,00</b>

Sumber/Source : PT. PLN (Persero) Wilayah Kalimantan Barat Area Singkawang

**TABEL** 6.2.4 **BANYAKNYA PELANGGAN LISTRIK PLN MENURUT JENIS PELANGGAN, 2018**  
**Table** *Number of Costumer of PLN Electricity by Kinds of Costumer 2018*

Bulan Month	Rumah Tangga House- hold	Industri & Usaha Industry & Establishment	Sosial & Layanan Khusus Social & Specifik Service	Pemerintah Government	Jumlah Total
(1)	(2)	(3)	(4)	(5)	(6)
Januari/January	50 672	7 064	1 002	455	59 193
Pebruari/February	50 884	7 076	1 003	458	59 421
Maret/March	51 098	7 064	1 003	458	59 623
April/April	51 331	7 071	1 005	458	59 865
Mei/May	51 565	7 082	1 007	459	60 113
Juni/June	51 655	7 085	1 011	459	60 210
Juli/July	51 922	7 094	1 017	459	60 492
Agustus/August	52 160	7 101	1 018	459	60 738
September/September	52 457	7 109	1 024	460	61 050
Oktober/October	52 802	7 113	1 030	460	61 405
Nopember/November	53 114	7 183	1 031	468	61 796
Desember/December	53 489	7 256	1 033	470	62 248
<b>Des 2 0 1 8</b>	<b>53 489</b>	<b>7 256</b>	<b>1 033</b>	<b>470</b>	<b>62 248</b>
<b>Des 2 0 1 7</b>	<b>50 423</b>	<b>7 028</b>	<b>1 005</b>	<b>454</b>	<b>58 910</b>
<b>Des 2 0 1 6</b>	<b>47 718</b>	<b>6 895</b>	<b>948</b>	<b>255</b>	<b>55 816</b>
<b>Des 2 0 1 5</b>	<b>45 173</b>	<b>6 908</b>	<b>919</b>	<b>404</b>	<b>53 404</b>
<b>Des 2 0 1 4</b>	...	...	...	...	...

Catatan/Notes : (...) data tidak tersedia/data not available

Sumber/Source : PT. PLN (Persero) Wilayah Kalimantan Barat Area Singkawang

**TABEL** BANYAKNYA PELANGGAN AIR MINUM MENURUT JENIS  
**Table** 6.2.5 PELANGGAN, 2018  
*Number of Water Costumer by Type of Costumer, 2018*

Jenis Pelanggan Type of Costumers	2014	2015	2016	2017	2018
(1)	(2)	(3)	(4)	(5)	(6)
1. Sosial	<b>110</b>	<b>112</b>	<b>85</b>	<b>101</b>	<b>141</b>
a. Sosial Umum	17	17	6	5	6
b. Sosial Khusus	93	95	79	96	135
2. Non Niaga	<b>9 057</b>	<b>9 726</b>	<b>8 746</b>	<b>10 550</b>	<b>13 899</b>
a. Rumah Tangga A	49	46	46	50	56
b. Rumah Tangga B	942	1.172	1.072	784	766
c. Rumah Tangga C	8 005	8 434	7 559	9 634	12 985
d. Rumah Tangga D	-	-	-	-	-
e. Kedutaan Besar/Konsulat	-	-	-	-	-
f. Intansi Pemerintah	61	74	69	82	92
3. Niaga	<b>2 288</b>	<b>2 315</b>	<b>2 143</b>	<b>2 181</b>	<b>2 309</b>
a. Niaga Kecil & Menengah	1 196	1 214	1 078	1 114	1 227
b. Niaga Besar	1 092	1 101	1 065	1 067	1 082
4. Industri	<b>86</b>	<b>86</b>	<b>73</b>	<b>66</b>	<b>59</b>
a. Industri Kecil Menengah	48	48	40	38	34
b. Industri Besar	38	38	33	28	25
5. Khusus	<b>48</b>	<b>42</b>	-	-	-
a. Pelabuhan & sejenisnya	-	-	-	-	-
b. Karyawan	48	42	-	-	-
c. Susut/Hilang dalam transmisi	-	-	-	-	-
<b>Jumlah/Total</b>	<b>11 589</b>	<b>12 281</b>	<b>11 047</b>	<b>12 898</b>	<b>16 408</b>

Sumber/Source : PDAM Kota Singkawang

**TABEL** BANYAKNYA PENYALURAN AIR MINUM MENURUT JENIS  
**Table** 6.2.6 PELANGGAN (M3), 2018  
*Number of Water Distribution by Type of Costumer, 2018*

Jenis Pelanggan Type of Costumers	2014	2015	2016	2017	2018
(1)	(2)	(3)	(4)	(5)	(6)
1. Sosial	25 813	24 134	44 361	60 125	76 086
a. Sosial Umum	2 640	1 640	539	1 397	979
b. Sosial Khusus	23 173	22 494	43 822	58 726	75 107
2. Non Niaga	986 178	1 035 733	1 441 014	1 737 568	2 434 756
a. Rumah Tangga A	5 520	5 520	7 093	9 662	10 688
b. Rumah Tangga B	42 229	67 962	126 288	129 582	146 786
c. Rumah Tangga C	852 921	872 962	1 176 543	1 464 504	2 109 375
d. Rumah Tangga D	-	-	-	-	-
e. Kedutaan Besar/Konsulat	-	-	-	-	-
f. Intansi Pemerintah	85 508	89 289	131 090	133 820	167 907
3. Niaga	391 708	382 462	453 931	531 686	632 992
a. Niaga Kecil & Menengah	171 162	169 893	199 141	240 637	299 763
b. Niaga Besar	220 546	212 569	254 790	291 049	333 229
4. Industri	21 820	16 906	22 866	43 639	41 208
a. Industri Kecil Menengah	9 337	7 418	9 860	10 218	12 298
b. Industri Besar	12 483	9 488	13 006	33 421	28 910
5. Khusus	20 064	20 439	5 526	-	-
a. Pelabuhan & sejenisnya	-	-	-	-	-
b. Karyawan	20 064	20 439	5 516	-	-
c. Susut/Hilang dalam transmisi	-	-	-	-	-
<b>Jumlah/Total</b>	<b>1 445 583</b>	<b>1 479 674</b>	<b>1 967 698</b>	<b>2 373 018</b>	<b>3 185 042</b>

Sumber/Source : PDAM Kota Singkawang

**TABEL**  
**Table 6.2.7** **NILAI PENJUALAN AIR MINUM MENURUT JENIS PELANGGAN**  
**MENURUT JENIS PELANGGAN, 2018**  
**Total Revenue of Water by Type of Costumer, 2018**  
**(dalam Jutaan Rupiah/Million Rupiahs)**

Jenis Pelanggan Type of Costumers	2014	2015	2016	2017	2018
(1)	(2)	(3)	(4)	(5)	(6)
1. Sosial	50,81	55,78	81,52	102,54	126,18
a. Sosial Umum	5,64	5,56	2,81	2,68	2,64
b. Sosial Khusus	45,17	50,22	78,71	99,86	123,54
2. Non Niaga	<b>6 374,37</b>	<b>7 351,69</b>	<b>9 696,52</b>	<b>11 372,02</b>	<b>15 443,35</b>
a. Rumah Tangga A	14,46	18,05	29,00	32,50	36,19
b. Rumah Tangga B	289,93	499,10	764,64	721,87	740,32
c. Rumah Tangga C	5 466,38	6 226,34	8 016,43	9 635,39	13 554,30
d. Rumah Tangga D	-	-	-	-	-
e. Kedutaan Besar/Konsulat	-	-	-	-	-
f. Intansi Pemerintah	603,60	608,20	886,45	982,26	1 112,54
3. Niaga	<b>3 548,29</b>	<b>3 706,95</b>	<b>4 418,99</b>	<b>5 095,47</b>	<b>5 892,33</b>
a. Niaga Kecil & Menengah	1 371,77	1 461,46	1 700,49	1 978,67	2 396,92
b. Niaga Besar	2 176,52	2 245,49	2 718,50	3 116,80	3 495,41
4. Industri	<b>279,13</b>	<b>221,80</b>	<b>300,10</b>	<b>613,59</b>	<b>562,50</b>
a. Industri Kecil Menengah	93,54	80,87	106,39	107,85	128,73
b. Industri Besar	185,59	140,93	193,71	505,74	433,77
5. Khusus	<b>16,18</b>	<b>13,12</b>	<b>3,40</b>	-	-
a. Pelabuhan & sejenisnya	-	-	-	-	-
b. Karyawan	16,18	13,12	3,40	-	-
c. Susut/Hilang dalam transmisi	-	-	-	-	-
<b>Jumlah/Total</b>	<b>10 268,78</b>	<b>11 349,34</b>	<b>14 500,52</b>	<b>17 183,62</b>	<b>22 024,36</b>

Sumber/Source : PDAM Kota Singkawang

**TABEL** BANYAKNYA PELANGGAN AIR MINUM MENURUT JENIS  
**6.2.8 PELANGGAN, 2018**  
**Table** *Number of water customer by type of customer, 2018*

Kecamatan <i>Sub District</i>	Singkawang Selatan	Singkawang Timur	Singkawang Utara	Singkawang Barat	Singkawang Tengah	Jumlah <i>Total</i>
(1)	(2)	(3)	(4)	(5)	(6)	(7)
1. Sosial / Social	5	5	24	51	56	141
2. Rumah Tangga / Haoushold	341	436	2 581	4 500	5 949	13 807
3. Pemerintahan / Government	4	2	7	50	29	92
4. Niaga / Estabilishment	20	93	74	1 195	927	2 309
5. Industri / Manufacture	1	1	2	45	10	59
6. Khusus / Special	-	-	-	-	-	-
<b>Jumlah/Total</b>	371	537	2 688	5 841	6 971	16 408

Sumber/Source : PDAM Kota Singkawang





7

PERDAGANGAN

TRADE

TAHUN 2018  
REALISASI PENYALURAN  
DI RASTA  
KOTA  
SINGKAWANG  
4.843.700 KG



BANYAKNYA PERUSAHAAN **BESAR**  
YANG MEMILIKI **SEDANG**  
**SIUP** (SURAT IZIN  
USAHA PERDAGANGAN) **KECIL**



PERDAGANGAN KECIL  
6.039

PERDAGANGAN SEDANG  
951



PERDAGANGAN BESAR  
98



## PENJELASAN TEKNIS

1. Sumber data yang digunakan dalam bab ini berasal dari Dinas Perdagangan, Perindustrian, Koperasi dan UKM, Kota Singkawang.
2. Surat izin usaha perdagangan atau yang disebut SIUP adalah Surat izin untuk dapat melaksanakan kegiatan usaha perdagangan. SIUP ini berfungsi sebagai alat atau bukti pengesahan dari usaha perdagangan yang dilakukan dan berlaku selama Perusahaan Perdagangan menjalankan kegiatan usaha.
3. **Tanda Daftar Perusahaan (TDP)** adalah daftar catatan resmi yang diadakan menurut atau berdasarkan ketentuan undang-undang atau peraturan-peraturan pelaksanaannya, dan memuat hal-hal yang wajib didaftarkan oleh setiap perusahaan serta disahkan oleh pejabat yang berwenang. Setiap perusahaan wajib memiliki Tanda Daftar Perusahaan (TDP) baik berbentuk badan hukum, koperasi, perorangan, dll.

## TECHNICAL NOTES

1. *Data sources in this chapter were mainly from the Department of Industry, Trade, Cooperatives and SMEs Singkawang Municipality.*
2. *The trading license or so-called License (SIUP) is a license to carry out business activities. License serves as a tool or evidence endorsement of trading business conducted and valid for Trading Companies conduct business.*
3. ***Company Registration (TDP)** is a list of official record is held by or under the provisions of the law or its implementing regulations, and contains things that are required to be registered by every company and approved by the competent authority. Each company must have a Company Registration (TDP) both legal entities, cooperatives, individuals, etc.*

**ULASAN**

Perdagangan sebagai salah satu sektor yang memegang peranan cukup penting dalam perekonomian Kota Singkawang sehingga perlu terus dikembangkan seiring dengan kemajuan pembangunan guna lebih meningkatkan pendapatan daerah, perluasan lapangan kerja dan pemerataan kesempatan berusaha. Apalagi sektor perdagangan merupakan tumpuan yang memberikan kontribusi terbesar ketiga setelah sektor jasa-jasa terhadap perekonomian daerah.

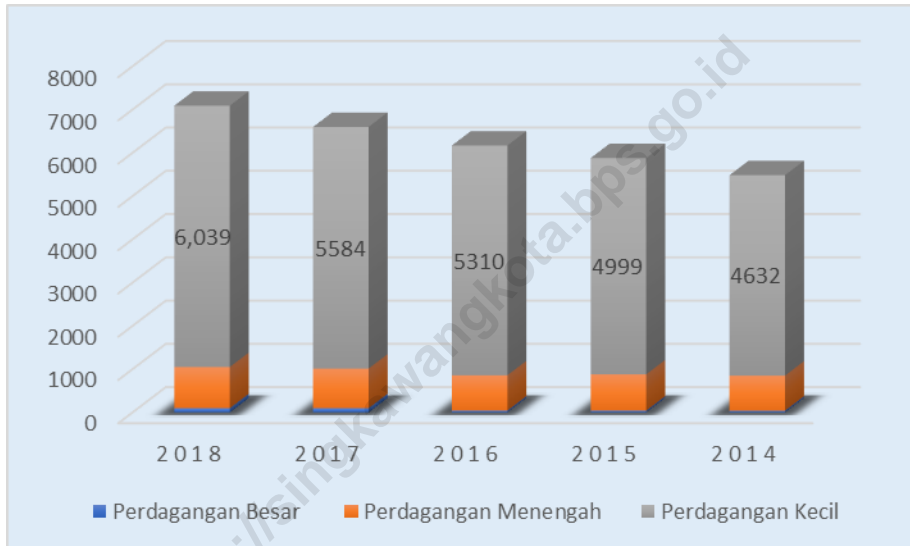
Pada tahun 2018, jumlah perusahaan perdagangan yang memiliki surat izin usaha di Kota Singkawang sebanyak 7.088 perusahaan atau naik sekitar 7,44 persen dibanding tahun sebelumnya, yang terdiri dari 1,38 persen usaha perdagangan besar; 13,42 persen usaha perdagangan menengah; dan 85,20 persen usaha perdagangan kecil. Sementara itu, penyebaran tanda daftar perusahaan di Kota Singkawang sebanyak 217 surat, dimana 43,78 persen berada di Kecamatan Singkawang Barat.

**DESCRIPTION**

*Commerce is one of the important sector in economics of Singkawang Municipality, hence it's required to continue the developing of the municipality along with developing improvement to utilize more and raise the regional earnings, extension of employment and generalization of job opportunity. On top of that, commercial sector is giving the biggest third contribution after services sector to the regional economic.*

*During 2018, the number of business license issued in Singkawang Municipality was counted 7.088 establishment or increased around 7,44 percent compared the previous years, that is 1,38 percent large trade; 13,42 percent middle trade; and 85,20 percent small trade. Meanwhile, the distribution of business license number in Singkawang Municipality was 217 letter, whereas 43,78 percent located in Singkawang Barat district.*

**Gambar/Figure 7**  
**Banyaknya Perusahaan Perdagangan yang Memiliki Surat Izin Usaha**  
**Perdagangan, 2018**  
**Number of Trading Companies which Have Trading Business Licenses, 2018**



**TABEL**                    **JUMLAH RUMAH MAKAN/RESTORAN MENURUT KECAMATAN,**  
**7.1.1**                    **2018**  
**Table**                    **Number of Restaurants by Sub District, 2018**

<b>No.</b>	<b>Kecamatan</b> <b>Sub District</b>	<b>2014</b>	<b>2018</b>
<b>(1)</b>	<b>(2)</b>	<b>(3)</b>	<b>(4)</b>
1.	Singkawang Selatan	3	51
2.	Singkawang Timur	7	3
3.	Singkawang Utara	8	2
4.	Singkawang Barat	7	16
5.	Singkawang Tengah	2	5
<b>Kota Singkawang</b>		<b>10</b>	<b>77</b>

Catatan/Note : (...) data tidak tersedia/*Data not available*

Sumber/Source : Data Survei Potensi Desa (PODES) BPS Kota Singkawang

**TABEL 7.1.2 JUMLAH KEDAI MAKANAN MENURUT KECAMATAN, 2018**  
**Number of Food Stalls by Sub District, 2018**  
**Table**

No.	Kecamatan Sub District	2014	2018
(1)	(2)	(3)	(4)
1.	Singkawang Selatan	27	130
2.	Singkawang Timur	58	26
3.	Singkawang Utara	228	198
4.	Singkawang Barat	260	146
5.	Singkawang Tengah	89	229
<b>Kota Singkawang</b>		<b>662</b>	<b>729</b>

Catatan/Note : ...) data tidak tersedia/Data not available

Sumber/Source : Data Survei Potensi Desa (PODES) BPS Kota Singkawang



**TABEL**  
**Table** 7.1.3 **BANYAKNYA PERUSAHAAN PERDAGANGAN YANG MEMILIKI SURAT IZIN USAHA PERDAGANGAN (BARU, HER REG DAN PERUBAHAN) DI KOTA SINGKAWANG, 2018**  
*Number of Business License Issued in Singkawang Municipality 2018*

No.	Kecamatan <i>Sub District</i>	Perdagangan Besar <i>Large Trade</i>	Perdagangan Menengah <i>Middle Trade</i>	Perdagangan Kecil <i>Small Trade</i>	Jumlah <i>Total</i>
(1)	(2)	(3)	(4)	(5)	(6)
1.	Singkawang Selatan	13	59	621	693
2.	Singkawang Timur	5	22	206	233
3.	Singkawang Utara	5	39	359	403
4.	Singkawang Barat	44	510	2 599	3 153
5.	Singkawang Tengah	31	321	2 254	2 606
	<b>2018</b>	<b>98</b>	<b>951</b>	<b>6 039</b>	<b>7 088</b>
	<b>2017</b>	<b>98</b>	<b>915</b>	<b>5 584</b>	<b>6 597</b>
	<b>2016</b>	<b>42</b>	<b>816</b>	<b>5 310</b>	<b>6 196</b>
	<b>2015</b>	<b>41</b>	<b>838</b>	<b>4 999</b>	<b>5 879</b>
	<b>2014</b>	<b>40</b>	<b>810</b>	<b>4 632</b>	<b>5 482</b>

Sumber/Source : Dinas Penanaman Modal dan Tenaga Kerja Kota Singkawang

**TABEL 7.1.4** BANYAKNYA PENERBITAN SURAT IZIN USAHA PERDAGANGAN (SIUP) BARU DI KOTA SINGKAWANG, 2018  
**Table** *Number of New Business License Issued Published in Singkawang Municipality, 2018*

No.	Kecamatan <i>Sub District</i>	Perdagangan Besar <i>Large Trade</i>	Perdagangan Menengah <i>Middle Trade</i>	Perdagangan Kecil <i>Small Trade</i>	Jumlah <i>Total</i>
(1)	(2)	(3)	(4)	(5)	(6)
1.	Singkawang Selatan	-	3	42	45
2.	Singkawang Timur	-	1	10	11
3.	Singkawang Utara	-	1	28	29
4.	Singkawang Barat	-	8	132	140
5.	Singkawang Tengah	-	5	100	105
	<b>2018</b>	-	<b>18</b>	<b>312</b>	<b>330</b>
	<b>2017</b>	<b>47</b>	<b>66</b>	<b>448</b>	<b>561</b>
	<b>2016</b>	<b>1</b>	<b>23</b>	<b>255</b>	<b>279</b>
	<b>2015</b>	<b>1</b>	<b>29</b>	<b>363</b>	<b>393</b>
	<b>2014</b>	<b>1</b>	<b>29</b>	<b>311</b>	<b>341</b>

Sumber/*Source* : Dinas Penanaman Modal dan Tenaga Kerja Kota Singkawang

**TABEL 7.1.5** BANYAKNYA PENERBITAN SURAT IZIN USAHA PERDAGANGAN (SIUP) HER REG DI KOTA SINGKAWANG, 2018  
**Table** *Number of Her Reg Business License Issued Published in Singkawang Municipality, 2018*

No.	Kecamatan <i>Sub District</i>	Perdagangan Besar <i>Large Trade</i>	Perdagangan Menengah <i>Middle Trade</i>	Perdagangan Kecil <i>Small Trade</i>	Jumlah <i>Total</i>
(1)	(2)	(3)	(4)	(5)	(6)
1.	Singkawang Selatan	-	5	17	22
2.	Singkawang Timur	-	-	1	1
3.	Singkawang Utara	-	-	9	9
4.	Singkawang Barat	-	5	56	61
5.	Singkawang Tengah	-	3	42	45
	<b>2018</b>	-	<b>13</b>	<b>125</b>	<b>138</b>
	<b>2017</b>	<b>6</b>	<b>25</b>	<b>74</b>	<b>105</b>
	<b>2016</b>	<b>2</b>	<b>11</b>	<b>415</b>	<b>428</b>
	<b>2015</b>	<b>6</b>	<b>27</b>	<b>308</b>	<b>341</b>
	<b>2014</b>	<b>2</b>	<b>39</b>	<b>333</b>	<b>374</b>

Sumber/Source : Dinas Penanaman Modal dan Tenaga Kerja Kota Singkawang

**TABEL 7.1.6** BANYAKNYA PENERBITAN SURAT IZIN USAHA PERDAGANGAN (SIUP) PERUBAHAN DI KOTA SINGKAWANG, 2018  
*Number of Transformation Business License Issued Published in Singkawang Municipality, 2018*

No.	Kecamatan <i>Sub District</i>	Perdagangan Besar <i>Large Trade</i>	Perdagangan Menengah <i>Middle Trade</i>	Perdagangan Kecil <i>Small Trade</i>	Jumlah <i>Total</i>
(1)	(2)	(3)	(4)	(5)	(6)
1.	Singkawang Selatan	-	-	2	2
2.	Singkawang Timur	-	1	-	1
3.	Singkawang Utara	-	-	2	2
4.	Singkawang Barat	-	3	4	7
5.	Singkawang Tengah	-	1	10	11
	<b>2018</b>	-	5	18	23
	<b>2017</b>	3	8	43	54
	<b>2016</b>	2	3	36	40
	<b>2015</b>	1	4	32	37
	<b>2014</b>	5	3	25	33

Sumber/Source : Dinas Penanaman Modal dan Tenaga Kerja Kota Singkawang

**TABEL** 7.1.7 **PENYEBARAN TANDA DAFTAR PERUSAHAAN (TDP) DI KOTA SINGKAWANG, 2018**  
**Table** 7.1.7 *Distribution of Business License Number in Singkawang Municipality, 2018*

No.	Kecamatan <i>Sub District</i>	Bentuk Perusahaan / <i>Kinds of Company</i>						Jumlah <i>Total</i>
		PT.	KOP.	CV.	FA.	FO.	BUL.	
(1)	(2)	(3)	(4)	(5)	(6)	(7)	(8)	(9)
1.	Singkawang Selatan	4	1	4	-	18	-	27
2.	Singkawang Timur	-	-	-	-	4	-	4
3.	Singkawang Utara	-	-	2	-	13	-	15
4.	Singkawang Barat	15	-	16	-	63	1	95
5.	Singkawang Tengah	9	4	12	-	51	-	76
	<b>2018</b>	<b>28</b>	<b>5</b>	<b>34</b>	<b>-</b>	<b>149</b>	<b>1</b>	<b>217</b>
	<b>2017</b>	<b>75</b>	<b>4</b>	<b>82</b>	<b>-</b>	<b>314</b>	<b>-</b>	<b>475</b>
	<b>2016</b>	<b>38</b>	<b>2</b>	<b>52</b>	<b>-</b>	<b>217</b>	<b>-</b>	<b>309</b>
	<b>2015</b>	<b>62</b>	<b>6</b>	<b>79</b>	<b>-</b>	<b>370</b>	<b>-</b>	<b>517</b>
	<b>2014</b>	<b>73</b>	<b>2</b>	<b>78</b>	<b>-</b>	<b>324</b>	<b>-</b>	<b>477</b>

Sumber/*Source* : Dinas Penanaman Modal dan Tenaga Kerja Kota Singkawang

**TABEL** 7.2.1 **REALISASI PENYALURAN BERAS MENURUT PENERIMA DI KOTA SINGKAWANG, 2018**  
**Table** 7.2.1 *Realization of Rice Distribution by Recipient in Singkawang Municipality, 2018*

Bulan Month	Karyawan Employee	Rastra	CBP OPM & CBP Bencal	Lainnya Others	Jumlah Total
(1)	(2)	(3)	(4)	(5)	(6)
Januari/January	200	75 920	18 892	3 500	98 512
Februari/February	1 130	89 920	182 538	4 500	278 088
Maret/March	1 160	1 110 420	143 390	11500	1 266 470
April/April	1 180	385 380	-	-	386 560
Mei/May	1 180	415 410	3 600	-	420 190
Juni/June	1 180	415 410	2 500	-	419 090
Juli/July	1 200	595 150	4 900	-	601 250
Agustus/August	1 200	325 540	1 000	-	327 740
September/September	1 080	325 540	21 000	-	347 620
Oktober/October	2 050	595 150	345 120	-	942 320
November/November	200	509 860	615 500	51 000	1 176 560
Desember/December	2 080	-	386 040	18 000	406 120
<b>2 0 1 8</b>	<b>13 840</b>	<b>4 843 700</b>	<b>1 724 480</b>	<b>88 500</b>	<b>6 670 520</b>
<b>2 0 1 7</b>	<b>13 340</b>	<b>7 477 380</b>	<b>30 005</b>	<b>-</b>	<b>7 520 725</b>
<b>2 0 1 6</b>	<b>13 130</b>	<b>8 170 740</b>	<b>217 652</b>	<b>-</b>	<b>8 401 522</b>
<b>2 0 1 5</b>	<b>10 230</b>	<b>8 170 740</b>	<b>123 675</b>	<b>1 158 310</b>	<b>9 462 955</b>
<b>2 0 1 4</b>	<b>13 200</b>	<b>10 213 425</b>	<b>-</b>	<b>94 000</b>	<b>10 320 625</b>

Sumber/Source : Perum BULOG Kantor Sub Drive Singkawang

**TABEL** 7.2.2 **REALISASI PEMASUKAN BERAS MENURUT SUMBER PEMASUKAN**  
**Table** *Realization of Rice Reception by Source Recipient in Singkawang Municipality, 2018 (Kilogram/kilograms)*

Bulan Month	Dalam Negeri (Beras Lokal)	Movereg	Movenas	Jumlah Total
(1)	(2)	(3)	(4)	(5)
Januari/January	-	402 000	-	402 000
Februari/February	-	300 000	-	300 000
Maret/March	1 900	1 357 000	-	1 358 900
April/April	9 350	44 000	-	53 350
Mei/May	-	300 000	-	300 000
Juni/June	2 000	8 000	-	10 000
Juli/July	-	900 000	-	900 000
Agustus/August	-	726 000	-	726 000
September/September	-	1 274 000	-	1 274 000
Oktober/October	-	-	75 000	75 000
November/November	-	274 000	-	274 000
Desember/December	-	726 000	-	726 000
<b>2 0 1 8</b>	<b>13 250</b>	<b>6 311 000</b>	<b>75 000</b>	<b>6 399 250</b>
<b>2 0 1 7</b>	<b>73 500</b>	<b>3 905 000</b>	<b>30 005</b>	<b>4 008 505</b>
<b>2 0 1 6</b>	<b>790 020</b>	<b>11 494 881</b>	-	<b>12 284 901</b>
<b>2 0 1 5</b>	-	<b>7 996 265</b>	-	<b>7 996 265</b>
<b>2 0 1 4</b>	<b>2 748 405</b>	<b>7 919 028</b>	<b>1 889 695</b>	<b>12 557 128</b>

Sumber/Source : Perum BULOG Kantor Sub Drive Singkawang

8

TRANSPORTATION & COMMUNICATION

PENGELUARAN SIM  
TAHUN PADA  
2018  
SEBANYAK  
14.923



SIM A



3.852

SIM C



10.121

SIM B



950

SEBANYAK  
KAPAL 6.562  
TIBA

BERANGKAT  
DI  
KOTA  
SINGKAWANG







**PENJELASAN TEKNIS**

1. Data transportasi dan komunikasi meliputi:
  - a. Panjang jalan
  - b. Angkutan darat
  - c. Angkutan laut
  - d. Angkutan udara
  - e. Pos dan telekomunikasi
2. **Kendaraan bermotor** adalah setiap kendaraan yang digerakkan oleh peralatan teknik yang ada pada kendaraan tersebut, biasanya digunakan untuk angkutan orang atau barang di atas jalan raya selain kendaraan yang berjalan di atas rel. Kendaraan bermotor yang dicatat adalah semua jenis kendaraan kecuali kendaraan bermotor TNI/Polri dan Korps Diplomatik.
3. **Mobil penumpang** adalah setiap kendaraan bermotor yang dilengkapi dengan tempat duduk untuk sebanyak-banyaknya delapan orang, tidak termasuk tempat duduk untuk pengemudi, baik dilengkapi atau tidak dilengkapi bagasi.
4. **Mobil bis** adalah setiap kendaraan bermotor yang dilengkapi dengan tempat duduk untuk lebih dari delapan orang, tidak termasuk tempat duduk untuk pengemudi, baik dilengkapi atau tidak dilengkapi bagasi.

**TECHNICAL NOTES**

1. *Data on transportations and communications includes:*
  - a. *Length of road*
  - b. *Land transportation*
  - c. *Sea transportation*
  - d. *Air transportation*
  - e. *Post and telecommunication*
2. **Motor vehicles** are any type of vehicles motorized by machine set up in those vehicles, they are usually used for transporting peoples or goods on roads except vehicles moving along a railway line. The data cover all kinds of motor vehicles except those belong to Indonesian Army Force Indonesian State Police and Diplomatic Corps.
3. **Passenger cars** are any motor vehicles with no more than eight seats, excluding seat for driver, it can be with or without hoot.
4. **Buses** are large passenger cars having seats for more than eight passengers, excluding seat for driver, it can be with or without hoot.

5. **Mobil truk** adalah setiap kendaraan bermotor yang digunakan untuk angkutan barang, selain mobil penumpang, mobil bis dan kendaraan bermotor roda dua.
6. Data panjang jalan negara dan jalan provinsi bersumber dari Kementerian Pekerjaan Umum. Sedangkan jalan kabupaten/kota bersumber dari Dinas Pekerjaan Umum Kabupaten/Kota, diolah dari daftar PJ-II/5.
7. Sumber data transportasi berasal dari masing-masing instansi terkait, dikumpulkan oleh Badan Pusat Statistik (BPS) setiap bulan/tahun.
8. **Kantor Pos** adalah tempat pemberi pelayanan komunikasi tertulis dan atau surat elektronik, layanan paket, layanan logistik, layanan transaksi keuangan, dan layanan keagenan pos untuk kepentingan umum. Rumah pos berfungsi sama seperti kantor pos dan kantor pos pembantu, bedanya rumah pos biasanya terletak di daerah terpencil.
5. **Trucks** are any motor vehicles used to transport goods excluding passenger cars, buses, and motorcycles.
6. Data on the length of state and provincial roads were taken from the Ministry of Public Works, while the regency/municipality roads data were taken from Regency Public Works Offices, based on PJ-II/5 questionnaire.
7. Data on transportations are compiled by the BPS Statistics Indonesia (BPS), these data are obtained from relevant institutions every month and year.
8. **Post Office** is a service provider facility of written communication and or electronic mail, parcel service, logistics services, financial transaction services, and postal services to the public. Postal house has the same function as the post office and subsidiary of post office, the difference is that postal house is usually located in remote areas.

9. **Surat Izin Mengemudi (SIM)** adalah bukti registrasi dan identifikasi yang diberikan oleh Polri kepada seseorang yang telah memenuhi persyaratan administrasi, sehat jasmani dan rohani, memahami peraturan lalu lintas dan terampil mengemudikan kendaraan bermotor.
9. **Driving License (SIM)** is the registration and identification evidence given by police to a person who has met the requirements of the administrative, physical, and spiritual health, understand the traffic rules and skillful driving a motor vehicle.

<https://singkawangkota.bps.go.id>

**ULASAN**

**DESCRIPTION**

**8.1. Panjang Jalan**

Jalan merupakan prasarana pengangkutan darat yang penting untuk memperlancar kegiatan perekonomian. Dengan makin meningkatnya usaha pembangunan maka akan menuntut peningkatan pembangunan jalan untuk memudahkan mobilitas penduduk dan memperlancar lalu lintas barang dari satu daerah ke daerah lain.

Panjang jalan kota di wilayah Kota Singkawang sampai dengan tahun 2018 mencapai 442,62 kilometer. Dari panjang jalan tersebut 89,70 persen jalan sudah diaspal; 2,49 persen jalan kerikil; dan 7,81 persen jalan tanah. Bila ditinjau dari kondisinya, 16,12 persen jalan di Kota Singkawang kondisinya sudah baik; 35,23 persen kondisi sedang; 16,24 persen kondisi rusak; dan 32,39 persen kondisi rusak berat

**8.1. Length of Road**

*Road is one of the most important infrastructures in supporting economic activities. Improvement in all aspects of economic development requires more improvement in transportation, especially in road development. This development is intended to facilitate population mobility and distributive trade from one region to another region.*

*The total length of under regional responsibility of Singkawang Municipality in 2018, reached 442,62 kilometers. The proportion of asphalted road length was 89,70 percent; 2,49 percent was gravel road; and 7,81 percent was soil road. If evaluated from its condition, 16,12 percent of Singkawang Municipality roads is in good condition; 35,23 percent is in moderate condition; 16,24 percent is in damage condition; and 32,39 percent is in heavy damage condition.*

### **8.2. Angkutan Darat**

Pada tahun 2018, jumlah kendaraan bermotor wajib uji tercatat sebanyak 3.538 unit, yang terdiri dari 34,06 persen truk; 43,58 persen pick up; 8,90 persen bestel wagon; 1,19 persen mobil tangki; 2,88 persen station wagon; 0,71 persen oplet; 8,20 persen bus; dan 0,14 persen mobil tronton. (Tabel 8.2.2).

Selanjutnya, banyaknya Pengeluaran SIM di Polres Kota Singkawang pada tahun 2018 sebanyak 3.839 buah SIM A, 858 buah SIM B1, 92 buah SIM B2 dan 10.121 buah SIM C. Sehingga jumlah pengeluaran SIM selama tahun 2018 mencapai 14.923 atau turun sekitar 2,63 persen dibanding tahun 2017.

### **8.3. Angkutan Laut**

Pada tahun 2018, jumlah kunjungan kapal di pelabuhan Singkawang mengalami penurunan sekitar 20,01 persen, yaitu dari 7.736 unit kapal menjadi 6.188 unit kapal pada tahun 2018

### **8.2. Land Transportation**

*During 2018, the number of motor vehicles compulsory physical checking recorded 3.538 units. It's consisted of 34,06 percent trucks; 43,58 percent pick up; 8,90 percent bestel wagon cars; 1,19 percent container truck; 2,88 percent station wagon; 0,71 percent public van; 8,20 percent buses; and 0,14 percent big trucks. (Table 8.2.2)*

*Afterward, number of driving license at Polres Singkawang in 2018 was 3.839 units SIM A; 858 units SIM B1; 92 units SIM B2, and 10.121 units SIM C. Thus, the total of driver licence issued in 2018 was 14.923 unit or decreased around 2,63 percent compared to the previous year.*

### **8.3. Sea Transportation**

*In 2018, the number of ship arrived in Singkawang Harbor was decreased around 20,01 percent, which is from 7.736 unit ships to 6.188 unit ships in 2018.*

#### **8.4. Pos**

Sebagai salah satu sarana komunikasi, Pos dan Giro mempunyai andil besar dalam menciptakan banyak kemudahan berkomunikasi bagi masyarakat. Kantor Pos berperan dalam pengiriman surat-surat maupun pengiriman paket-paket pos dan bahkan uang/wesel. Hingga data ini diturunkan jumlah kantor pos yang tercatat di Kota Singkawang sebanyak 7 buah.

Pengiriman Surat melalui kantor Pos di Kota Singkawang pada tahun 2018 mencapai 277,63 ribu surat atau naik sekitar 2,73 persen, yang terdiri dari 97,52 persen surat kilat khusus; dan 2,48 persen surat biasa.

Sementara itu jumlah penerimaan surat di Kota Singkawang mencapai 293,92 ribu surat atau turun sekitar 4,42 persen, yang terdiri dari 92,43 persen surat kilat khusus dan 7,57 persen surat biasa.

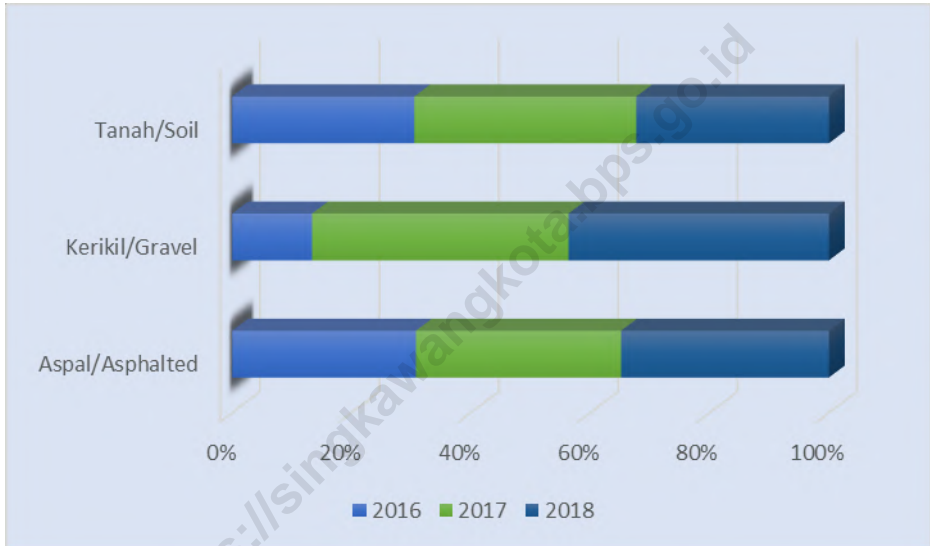
#### **8.4. Post**

*As one of the communications medium, postal had a big contribution in creating easy access communication for the community. Post office plays role in delivery of letters or post packages and even cash/money order. At the moment this data published, the number of post offices listed in Singkawang Municipality is 7 ministrant post.*

*Post delivery by type of mail in 2018 reached 277,63 thousand mails or increased around 2,73 percent, that is 97,52 percent was special express mail; and 2,48 percent was ordinary mail.*

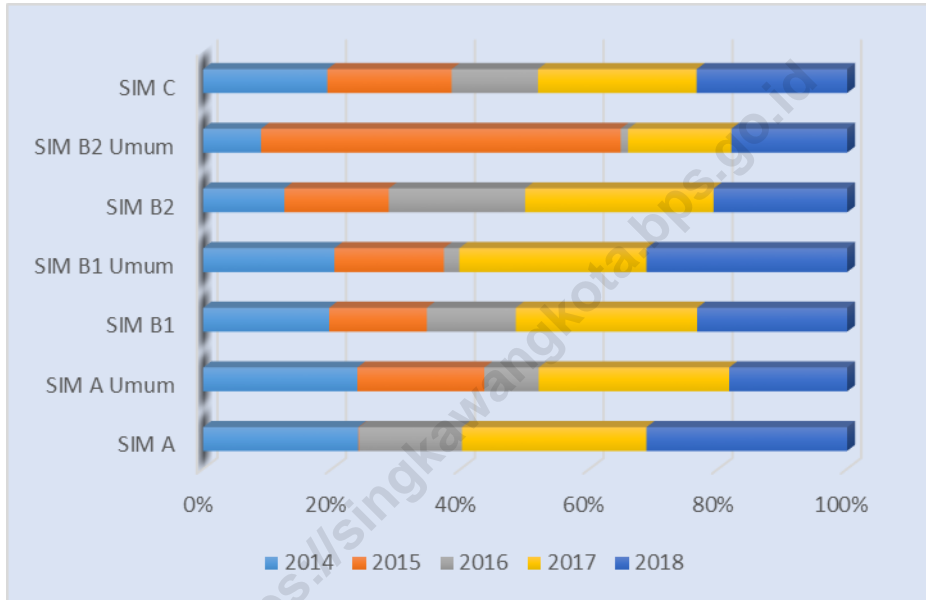
*Meanwhile, the number of mail received by type of mail in Singkawang Municipality was reached 293,92 thousand mails or increased around 4,42 percent, that is 92,43 percent was special express mail; and 7,57 percent was ordinary mail.*

**Gambar / Figure 8.1**  
**Panjang Jalan Menurut Jenis Permukaan, 2018**  
*Length of Roads By Type of Surface, 2018*  
**(KM)**





**Gambar / Figure 8.2**  
**Banyaknya Pengeluaran SIM di Polres Singkawang, 2018**  
**Number of Driving License Issued by Polres Singkawang, 2018**



**TABEL** PANJANG JALAN KABUPATEN MENURUT JENIS PERMUKAAN  
**Table** 8.1.1 *Length of Regency Roads by Type of Surface, 2014 - 2018*  
 (Kilometer/Kilometers)

No.	Jenis Permukaan Type of Surface	2014	2015	2016	2017	2018
(1)	(2)	(3)	(4)	(5)	(6)	(7)
1.	Aspal/Asphalted	350,25	366,31	351,00	391,93	397,03
2.	Kerikil/Gravel	17,86	5,91	3,39	10,87	11,04
3.	Tanah/Soil	175,15	175,03	32,70	39,82	34,55
4.	Lainnya/Others	-	-	-	-	-
<b>Jumlah / Total</b>		<b>543,26</b>	<b>547,25</b>	<b>387,09</b>	<b>442,62</b>	<b>442,62</b>

Sumber/Source : Dinas Pekerjaan Umum dan Penataan Ruang Kota Singkawang

**TABEL** PANJANG JALAN KABUPATEN MENURUT KONDISI JALAN  
**Table** 8.1.2 *Length of Regency Roads by Conditions of Roads 2014 - 2018*  
 (Kilometer/Kilometers)

No.	Kondisi Jalan <i>Conditions of Roads</i>	2014	2015	2016	2017	2018
(1)	(2)	(3)	(4)	(5)	(6)	(7)
1.	B a i k / <i>Goods</i>	282,71	298,78	26,55	66,59	71,37
2.	S e d a n g / <i>Moderate</i>	149,21	138,05	141,28	155,79	155,95
3.	R u s a k / <i>Damage</i>	48,85	47,04	50,86	81,63	71,90
4.	Rusak Berat / <i>Heavy damage</i>	62,49	63,39	168,40	138,60	143,40
<b>Jumlah / Total</b>		<b>543,25</b>	<b>547,25</b>	<b>387,09</b>	<b>442,62</b>	<b>442,62</b>

Sumber/Source : Dinas Pekerjaan Umum dan Penataan Ruang Kota Singkawang

**TABEL 8.1.3**  
**Table** PANJANG JALAN MENURUT STATUS PENGAWASAN DAN JENIS PERMUKAAN, 2018  
*Length of Roadway by Responsibility Status and Type of Surface 2018 (Kilometer/Kilometers)*

No.	Status Pengawasan <i>Responsibility Status</i>	Jenis Permukaan / <i>Type of Surface</i>				Jumlah <i>Total</i>
		Aspal <i>Asphalted</i>	Kerikil <i>Gravel</i>	Tanah <i>Soil</i>	Lainnya <i>Others</i>	
(1)	(2)	(3)	(4)	(5)	(6)	(7)
1.	Negara / <i>State</i>	26,50	-	-	-	26,50
2.	Propinsi / <i>Province</i>	14,31	-	-	-	14,31
3.	Kabupaten / <i>Regency</i>	397,03	11,04	34,55	-	442,62
4.	Lokal Sekunder / <i>Secondary Local</i>	-	-	-	-	-
5.	Non Status / <i>Non Status</i>	-	-	-	-	-
	<b>2 0 1 8</b>	<b>437,84</b>	<b>11,04</b>	<b>34,55</b>	-	<b>483,43</b>
	<b>2 0 1 7</b>	<b>432,74</b>	<b>10,87</b>	<b>39,82</b>	-	<b>483,43</b>
	<b>2 0 1 6</b>	<b>391,81</b>	<b>3,39</b>	<b>32,70</b>	-	<b>427,90</b>
	<b>2 0 1 5</b>	<b>407,12</b>	<b>5,91</b>	<b>175,03</b>	-	<b>588,06</b>
	<b>2 0 1 4</b>	<b>391,06</b>	<b>17,86</b>	<b>175,15</b>	-	<b>584,06</b>

Sumber/Source : Dinas Pekerjaan Umum dan Penataan Ruang Kota Singkawang

**TABEL** 8.1.4 **PANJANG JALAN MENURUT STATUS PENGAWASAN DAN KONDISI JALAN, 2018**  
**Table** 8.1.4 *Length of Roadway by Responsibility Status and Conditions of Roads, 2018 (Kilometer/Kilometers)*

No.	Status Pengawasan <i>Responsibility Status</i>	Kondisi Jalan / <i>Conditions of Roads</i>				Jumlah <i>Total</i>
		Baik <i>Goods</i>	Sedang <i>Moderate</i>	Rusak <i>Damage</i>	Rusak Berat <i>Heavy</i> Damage	
(1)	(2)	(3)	(4)	(5)	(6)	(7)
1.	Negara / <i>State</i>	26,50	-	-	-	26,50
2.	Propinsi / <i>Province</i>	2,15	7,76	3,20	1,20	14,31
3.	Kabupaten / <i>Regency</i>	71,37	155,95	71,90	143,40	442,62
4.	Lokal Sekunder / <i>Secondary</i> <i>Local</i>	-	-	-	-	-
5.	Non Status / <i>Non Status</i>	-	-	-	-	-
	<b>2018</b>	<b>100,02</b>	<b>163,71</b>	<b>75,10</b>	<b>144,60</b>	<b>483,43</b>
	<b>2017</b>	<b>95,24</b>	<b>163,55</b>	<b>85,83</b>	<b>138,80</b>	<b>483,43</b>
	<b>2016</b>	<b>43,85</b>	<b>164,79</b>	<b>50,86</b>	<b>168,40</b>	<b>427,90</b>
	<b>2015</b>	<b>306,98</b>	<b>157,59</b>	<b>60,11</b>	<b>63,39</b>	<b>588,06</b>
	<b>2014</b>	<b>290,91</b>	<b>168,75</b>	<b>61,92</b>	<b>62,49</b>	<b>584,06</b>

Sumber/Source : Dinas Pekerjaan Umum dan Penataan Ruang Kota Singkawang

**TABEL** BANYAKNYA PENRBITAN KIR MENURUT JENIS KENDARAAN  
**Table** 8.2.1 *Number of Compulsary Phisical Checking for Motor Vehicle by Type of Vehicle, 2018*

No.	Jenis Kendaraan Type of Vehicle	2014	2015	2016	2017	2018
(1)	(2)	(3)	(4)	(5)	(6)	(7)
1.	Mobil Barang	3 228	3 657	3 875	3 317	3 064
2.	Mobil Bis	346	329	289	288	290
3.	Mobil Penumpang	130	114	191	190	128
4.	Sepeda Motor	-	-	-	-	-
5.	Kendaraan Khusus	1	0	5	1	56
<b>Jumlah / Total</b>		<b>3 705</b>	<b>4 100</b>	<b>4 360</b>	<b>3 796</b>	<b>3 538</b>

Sumber/Source : Dinas Perhubungan Kota Singkawang

**TABEL 8.2.2 BANYAKNYA PENERBITAN KIR MENURUT JENIS KENDARAAN**  
**Table Number of Issuance of KIR by Type of Vehicle, 2018**

No.	Merk Kendaraan Vehicle Brand	Truk Truck	Mobil Pick Up Pick Up	Best Wagon Wagon	Mobil Tangki Container	St Wagon	Oplet Public Van
(1)	(2)	(3)	(4)	(5)	(6)	(7)	(8)
1.	Toyota	9	555	27	1	75	5
2.	Mitsubishi	1 136	599	230	40	-	-
3.	Isuzu	14	18	13	1	-	-
4.	Daihatsu	-	176	29	-	2	1
5.	Chevrolet	-	2	-	-	-	-
6.	Suzuki	-	181	15	-	6	19
7.	Datsun	-	-	-	-	2	-
8.	Kia Ceres	-	3	-	-	-	-
9.	Hino	43	-	1	-	-	-
10.	Ford	-	8	-	-	-	-
11.	Nissan	-	-	-	-	16	-
12.	Honda	-	-	-	-	-	-
13.	Hyundai	-	-	-	-	-	-
14.	Foton	3	-	-	-	-	-
15.	Wuling	-	-	-	-	1	-
16.	Mercedes	-	-	-	-	-	-
	<b>2 0 1 8</b>	<b>1 205</b>	<b>1 542</b>	<b>315</b>	<b>42</b>	<b>102</b>	<b>25</b>
	<b>2 0 1 7</b>	<b>1 320</b>	<b>1 692</b>	<b>292</b>	<b>13</b>	<b>126</b>	<b>64</b>
	<b>2 0 1 6</b>	<b>1 503</b>	<b>1 932</b>	<b>419</b>	<b>21</b>	<b>22</b>	<b>61</b>
	<b>2 0 1 5</b>	<b>1 465</b>	<b>1 791</b>	<b>386</b>	<b>15</b>	<b>25</b>	<b>55</b>
	<b>2 0 1 4</b>	<b>1 338</b>	<b>1 516</b>	<b>358</b>	<b>16</b>	<b>14</b>	<b>82</b>

Lanjutan Tabel/Continued Table : 8.2.2

No.	Merk Kendaraan Vehicle Brand	Bus Bus	Taxi Taxi	Tronton Truck	Lainnya Others	Jumlah Total
(1)	(2)	(9)	(10)	(11)	(12)	(13)
1.	Toyota	8	-	5	-	685
2.	Mitsubishi	200	-	-	3	2 208
3.	Isuzu	36	-	-	1	83
4.	Daihatsu	-	-	-	-	208
5.	Chevrolet	-	-	-	-	2
6.	Suzuki	-	-	-	-	221
7.	Datsun	-	-	-	-	2
8.	Kia Ceres	9	-	-	-	12
9.	Hino	20	-	-	7	71
10.	Ford	-	-	-	-	8
11.	Nissan	-	-	-	1	17
12.	Honda	-	-	-	-	-
13.	Hyundai	4	-	-	-	4
14.	Foton	-	-	-	-	3
15.	Wuling	-	-	-	-	1
16.	Mercedes	13	-	-	-	13
<b>2 0 1 8</b>		<b>290</b>	<b>-</b>	<b>5</b>	<b>12</b>	<b>3 538</b>
<b>2 0 1 7</b>		<b>288</b>	<b>-</b>	<b>1</b>	<b>-</b>	<b>3 796</b>
<b>2 0 1 6</b>		<b>289</b>	<b>108</b>	<b>5</b>	<b>-</b>	<b>4 360</b>
<b>2 0 1 5</b>		<b>329</b>	<b>34</b>	<b>-</b>	<b>-</b>	<b>4 100</b>
<b>2 0 1 4</b>		<b>346</b>	<b>34</b>	<b>1</b>	<b>-</b>	<b>3 705</b>

Sumber/Source : Dinas Perhubungan Kota Singkawang



**TABEL 8.2.3**  
**Table** **BANYAKNYA PENGELUARAN SIM MENURUT JENISNYA DI KOTA SINGKAWANG, 2018**  
**Number of Driver Licence Issued by Classification in Singkawang Municipality, 2018**

<b>Uraian / Description</b>	<b>2014</b>	<b>2015</b>	<b>2016</b>	<b>2017</b>	<b>2018</b>
(1)	(2)	(3)	(4)	(5)	(6)
1. SIM A	2 970	17	1 968	3 533	3 839
2. SIM A Umum	17	14	6	21	13
3. SIM B1	558	433	394	803	664
4. SIM B1 Umum	127	106	15	181	194
5. SIM B2	28	36	47	65	46
6. SIM B2 Umum	23	143	3	41	46
7. SIM C	8 356	8 368	5 808	10 682	10 121
<b>Jumlah / Total</b>	<b>12 079</b>	<b>9 117</b>	<b>8 241</b>	<b>15 326</b>	<b>14 923</b>

Sumber/Source : POLRES Singkawang

**TABEL** **BANYAKNYA KAPAL TIBA/BERANGKAT DI KOTA SINGKAWANG**  
**8.3.1** *Number of Arrival/Departure Ship in Singkawang Municipality,*  
**Table** **2018**

No.	Uraian Description	2014	2015	2016	2017	2018
(1)	(2)	(3)	(4)	(5)	(6)	(7)
1.	Unit Kapal/ <i>Ship Unit</i>	50	68	35	30	28
2.	Muatan Bongkar/ <i>Payload Unload</i> (Ton)	16 002	11 186	11 740	6 488	6 188
3.	Muatan Berangkat/ <i>Payload Leave</i> (Ton)	3 746	2 545	1 716	1 248	346
4.	Penumpang/ <i>Passenger</i>	-	-	-	-	-

Sumber/*Source* : Dinas Perhubungan Kota Singkawang

**TABEL 8.3.2 ARUS KUNJUNGAN KAPAL DI PELABUHAN SINGKAWANG, 2018**  
**Table Number of Ship Arrival at Singkawang Harbor, 2018**

<b>Uraian Description</b>	<b>Satuan Unit</b>	<b>2014</b>	<b>2015</b>	<b>2016</b>	<b>2017</b>	<b>2018</b>
(1)	(2)	(3)	(4)	(5)	(6)	(7)
1. Luar Negeri/ <i>Overseas</i>	Unit	-	-	-	-	-
	GRT	-	-	-	-	-
2. Dalam Negeri/ <i>Domestic</i>	Unit	150	68	35	30	28
	GRT	43 376	11 163	7 772	7 736	6 188
<b>Jumlah/Total</b>	<b>Unit</b>	<b>150</b>	<b>68</b>	<b>35</b>	<b>30</b>	<b>28</b>
	<b>GRT</b>	<b>43 376</b>	<b>11 163</b>	<b>7 772</b>	<b>7 736</b>	<b>6 188</b>

Sumber/*Source* : Dinas Perhubungan Kota Singkawang

**TABEL 8.3.3 BONGKAR/MUAT BARANG DI PELABUHAN SINGKAWANG, 2018**  
**Table Volume of Loaded and Unloaded at Singkawang Harbor, 2018**

<b>Uraian Description</b>	<b>Satuan Unit</b>	<b>2014</b>	<b>2015</b>	<b>2016</b>	<b>2017</b>	<b>2018</b>
(1)	(2)	(3)	(4)	(5)	(6)	(7)
1. Luar Negeri/ <i>Overseas</i>	Impor	-	-	-	-	-
	Ekspor	-	-	-	-	-
2. Dalam Negeri/ <i>Domestic</i>	Bongkar	16 002	11 186	11 740	6 488	6 188
	Muat	3 746	2 545	1 716	1 248	346
	<b>Impor/ Bongkar</b>	<b>16 002</b>	<b>11 186</b>	<b>11 740</b>	<b>6 488</b>	<b>6 188</b>
<b>Jumlah/Total</b>	<b>Ekspor/ Muat</b>	<b>3 746</b>	<b>2 545</b>	<b>1 716</b>	<b>1 248</b>	<b>346</b>

Sumber/*Source* : Dinas Perhubungan Kota Singkawang

**TABEL** 8.4.1 **BANYAKNYA PENGIRIMAN POS MENURUT JENISNYA, 2018**  
**Table** *Number of Post Delivery by Type of Mail, 2018*

Bulan Month	Surat Biasa Ordinary Mail	Surat Tercatat Registered Mail	Surat Kilat Khusus Special Express Mail	Surat Kilat Express Mail	Jumlah Total
(1)	(2)	(3)	(4)	(5)	(6)
Januari/January	582	-	22 401	-	22 983
Februari/February	492	-	22 444	-	22 936
Maret/March	624	-	22 562	-	23 186
April/April	666	-	22 726	-	23 392
Mei/May	424	-	22 633	-	23 057
Juni/June	527	-	22 841	-	23 368
Juli/July	504	-	22 441	-	22 945
Agustus/August	519	-	22 604	-	23 123
September/September	667	-	22 437	-	23 104
Oktober/October	632	-	22 593	-	23 225
November/November	644	-	22 443	-	23 087
Desember/December	591	-	22 639	-	23 230
<b>2 0 1 8</b>	<b>6 872</b>	<b>-</b>	<b>270 764</b>	<b>-</b>	<b>277 636</b>
<b>2 0 1 7</b>	<b>7 846</b>	<b>-</b>	<b>262 421</b>	<b>-</b>	<b>270 267</b>
<b>2 0 1 6</b>	<b>7 592</b>	<b>-</b>	<b>260 658</b>	<b>-</b>	<b>268 250</b>
<b>2 0 1 5</b>	<b>4 550</b>	<b>-</b>	<b>244 985</b>	<b>-</b>	<b>249 535</b>
<b>2 0 1 4</b>	<b>5 123</b>	<b>-</b>	<b>249 636</b>	<b>-</b>	<b>254 759</b>

Sumber/Source : Kantor Pos dan Giro Kota Singkawang

**TABEL 8.4.2 BANYAKNYA PENERIMAAN POS MENURUT JENISNYA, 2018**  
**Table Number of Received Post by Type of Mail 2018**

Bulan Month	Surat Biasa Ordinary Mail	Surat Tercatat Registered Mail	Surat Kilat Khusus Special Express Mail	Surat Kilat Express Mail	Jumlah Total
(1)	(2)	(3)	(4)	(5)	(6)
Januari/January	1 825	-	22 421	-	24 246
Februari/February	1 637	-	22 306	-	23 943
Maret/March	1 824	-	22 742	-	24 566
April/April	1 951	-	22 842	-	24 793
Mei/May	1 944	-	22 444	-	24 388
Juni/June	1 876	-	22 934	-	24 810
Juli/July	1 930	-	22 725	-	24 655
Agustus/August	1 842	-	22 664	-	24 506
September/September	1 993	-	22 541	-	24 534
Oktober/October	1 886	-	22 663	-	24 549
November/November	1 724	-	22 741	-	24 465
Desember/December	1 825	-	22 645	-	24 470
<b>2 0 1 8</b>	<b>22 257</b>	<b>-</b>	<b>271 668</b>	<b>-</b>	<b>293 925</b>
<b>2 0 1 7</b>	<b>21 074</b>	<b>-</b>	<b>286 448</b>	<b>-</b>	<b>307 522</b>
<b>2 0 1 6</b>	<b>25 746</b>	<b>-</b>	<b>262 737</b>	<b>-</b>	<b>288 483</b>
<b>2 0 1 5</b>	<b>24 617</b>	<b>-</b>	<b>241 870</b>	<b>-</b>	<b>266 487</b>
<b>2 0 1 4</b>	<b>27 114</b>	<b>-</b>	<b>300 491</b>	<b>-</b>	<b>327 605</b>

Sumber/Source : Kantor Pos dan Giro Kota Singkawang

**TABEL** 8.4.3 **BANYAKNYA PENGIRIMAN PAKET POS DAN WESEL POS, 2018**  
**Table** *Number of Sending Post Package and Money Orders, 2018*

<b>Bulan Month</b>	<b>Paket Pos Post Package</b>	<b>Wesel Pos Postal Money Orders</b>	<b>Besarnya Uang Wesel Pos Value of Postal Money Orders</b>
(1)	(2)	(3)	(4)
Januari/January	24 621	1 005	1 524 000 000
Februari/February	21 436	1 024	948 250 500
Maret/March	24 306	946	1 425 000 000
April/April	24 244	1 105	1 525 000 000
Mei/May	25 201	1 310	1 824 384 251
Juni/June	25 195	1 420	1 775 426 000
Juli/July	24 466	1 345	1 525 000 250
Agustus/August	24 224	1 005	1 258 361 251
September/September	24 319	1 241	1 344 000 244
Oktober/October	24 424	944	1 254 251 000
November/November	23 246	939	1 393 747 253
Desember/December	26 424	988	1 547 293 100
<b>2 0 1 8</b>	<b>292 106</b>	<b>13 272</b>	<b>17 344 713 849</b>
<b>2 0 1 7</b>	<b>289 125</b>	<b>16 927</b>	<b>27 340 337 407</b>
<b>2 0 1 6</b>	<b>268 250</b>	<b>21 651</b>	<b>33 277 589 139</b>
<b>2 0 1 5</b>	<b>249 535</b>	<b>15 725</b>	<b>29 037 847 900</b>
<b>2 0 1 4</b>	<b>254 959</b>	<b>15 472</b>	<b>28 570 657 088</b>

Sumber/Source : Kantor Pos dan Giro Kota Singkawang

**TABEL 8.4.4 BANYAKNYA PENERIMAAN PAKET POS DAN WESEL POS, 2018**  
**Table Number of Received Post Package and Money Orders, 2018**

Bulan Month	Paket Pos Post Package	Wesel Pos Postal Money Orders	Besarnya Uang Wesel Pos Value of Postal Money Orders
(1)	(2)	(3)	(4)
Januari/January	24 154	1 239	2 991 717 465
Februari/February	23 324	1 141	2 781 318 911
Maret/March	22 426	1 148	2 471 362 599
April/April	25 300	1 077	2 274 769 395
Mei/May	25 725	1 149	2 518 830 556
Juni/June	24 436	930	2 143 024 743
Juli/July	25 493	1 054	2 454 824 177
Agustus/August	24 246	1 076	2 575 705 255
September/September	27 361	939	2 343 913 595
Oktober/October	26 341	1 031	2 387 060 024
November/November	22 424	923	2 046 985 219
Desember/December	23 211	880	2 168 543 019
<b>2 0 1 8</b>	<b>294 441</b>	<b>12 587</b>	<b>29 158 054 958</b>
<b>2 0 1 7</b>	<b>291 221</b>	<b>18 192</b>	<b>35 679 780 515</b>
<b>2 0 1 6</b>	<b>288 483</b>	<b>25 306</b>	<b>49 102 263 705</b>
<b>2 0 1 5</b>	<b>266 478</b>	<b>15 725</b>	<b>29 064 517 500</b>
<b>2 0 1 4</b>	<b>327 605</b>	<b>15 571</b>	<b>28 779 879 300</b>

Sumber/Source : Kantor Pos dan Giro Kota Singkawang



**TABEL 8.4.5**  
**Table** **BESARNYA NILAI BEA PAKET POS WESEL POS DAN HASIL**  
**PENJUALAN BENDA POS SERTA MATERAI, 2018**  
**Number of Postal Money Value Orders and The Sale of Postal**  
**Stationary and Stamps 2018 (Rupiah/Rupiahs)**

Bulan Month	Paket Pos Post Package	Bea Wesel		Materai Stamps
		Pos Money Orders	Benda Pos Postal Items	
(1)	(2)	(3)	(4)	(5)
Januari/January	32 244	53 644	2 241	341 000
Februari/February	30 426	50 244	1 934	129 000
Maret/March	31 273	57 244	2 331	339 000
April/April	33 246	53 426	2 421	293 000
Mei/May	32 426	54 246	1 990	544 000
Juni/June	33 244	55 247	1 846	427 000
Juli/July	33 273	55 346	1 939	439 000
Agustus/August	32 005	54 246	1 844	454 000
September/September	32 051	55 393	1 726	438 000
Oktober/October	32 731	55 271	1 933	426 000
November/November	32 461	54 426	1 842	444 000
Desember/December	33 241	54 361	1 933	426 000
<b>2 0 1 8</b>	<b>388 621</b>	<b>653 094</b>	<b>23 980</b>	<b>4 700 000</b>
<b>2 0 1 7</b>	<b>395 060</b>	<b>933 420</b>	<b>24 201</b>	<b>3 545 270</b>
<b>2 0 1 6</b>	<b>306 295</b>	<b>749 765</b>	<b>24 220</b>	<b>3 199 390</b>
<b>2 0 1 5</b>	<b>225 564</b>	<b>566 110</b>	<b>32 027</b>	<b>2 134 810</b>
<b>2 0 1 4</b>	<b>201 352</b>	<b>141 656</b>	<b>21 899</b>	<b>2 160 320</b>

Sumber/Source : Kantor Pos dan Giro Kota Singkawang

**TABEL 8.4.6** BANYAKNYA PENGIRIMAN POS MENURUT JENISNYA DAN  
**Table** KECAMATAN DI KOTA SINGKAWANG, 2018  
*Number of Post Delivery by Type of Mail and District in  
 Singkawang Municipality 2018*

Kecamatan <i>Sub District</i>	Surat Biasa <i>Ordinary Mail</i>	Surat Tercatat <i>Register ed mail</i>	Surat Kilat Khusus <i>Special Express Mail</i>	Surat Kilat <i>Express Mail</i>	Jumlah <i>Total</i>
	(1)	(2)	(3)	(4)	
1. Singkawang Selatan	...	...	...	...	...
2. Singkawang Timur	...	...	...	...	...
3. Singkawang Utara	...	...	...	...	...
4. Singkawang Barat	...	...	...	...	...
5. Singkawang Tengah	...	...	...	...	...
<b>2 0 1 8</b>	<b>6 872</b>	-	<b>293 368</b>	-	<b>300 240</b>
<b>2 0 1 7</b>	<b>7 846</b>	-	<b>262 421</b>	-	<b>270 267</b>
<b>2 0 1 6</b>	<b>7 592</b>	-	<b>260 658</b>	-	<b>268 250</b>
<b>2 0 1 5</b>	<b>4 550</b>	-	<b>244 985</b>	-	<b>249 535</b>
<b>2 0 1 4</b>	<b>5 123</b>	-	<b>249 636</b>	-	<b>254 759</b>

Catatan/Note : (...) data tidak tersedia/Data not available

Sumber/Source : Kantor Pos dan Giro Kota Singkawang

**TABEL 8.4.7**  
**Table** **BANYAKNYA PENERIMAAN POS MENURUT JENISNYA DAN KECAMATAN DI KOTA SINGKAWANG, 2018**  
**Number of Received Post by Type of Mail and Sub District in Singkawang Municipality 2018**

Kecamatan Sub District	Surat Biasa Ordinary Mail	Surat Tercatat Registered Mail	Surat Kilat Khusus Special Express Mail	Surat Kilat Express Mail	Jumlah Total
(1)	(2)	(3)	(4)	(5)	(6)
1. Singkawang Selatan	1 708	-	695	-	2 403
2. Singkawang Timur	1 609	-	340	-	1 949
3. Singkawang Utara	3 876	-	671	-	4 547
4. Singkawang Barat	5 091	-	345 764	-	350 855
5. Singkawang Tengah	9 977	-	114 198	-	124 175
<b>2 0 1 8</b>	<b>22 261</b>	<b>-</b>	<b>461 668</b>	<b>-</b>	<b>483 929</b>
<b>2 0 1 7</b>	<b>21 074</b>	<b>-</b>	<b>286 448</b>	<b>-</b>	<b>307 522</b>
<b>2 0 1 6</b>	<b>25 746</b>	<b>-</b>	<b>262 737</b>	<b>-</b>	<b>288 483</b>
<b>2 0 1 5</b>	<b>24 617</b>	<b>-</b>	<b>241 870</b>	<b>-</b>	<b>266 487</b>
<b>2 0 1 4</b>	<b>27 114</b>	<b>-</b>	<b>300 491</b>	<b>-</b>	<b>327 605</b>

Sumber/Source : Kantor Pos dan Giro Kota Singkawang

**TABEL 8.4.8**  
**Table** **BESARNYA NILAI BEA PAKET POS, WESEL POS DAN HASIL PENJUALAN BENDA POS SERTA MATERAI MENURUT KECAMATAN DI KOTA SINGKAWANG, 2018**  
**Number of Post Package Value Money Orders and the Sale of Postal Stationary and Stamps by Sub District in Singkawang Municipality 2018 (Rupiah/Rupiahs)**

Kecamatan Sub District	Paket Pos Post Package	Bea Wesel Pos Money Orders	Benda Pos Postal Items	Materai Stamps
(1)	(2)	(3)	(4)	(5)
1. Singkawang Selatan	...	...	...	...
2. Singkawang Timur	...	...	...	...
3. Singkawang Utara	...	...	...	...
4. Singkawang Barat	...	...	...	...
5. Singkawang Tengah	...	...	...	...
<b>2 0 1 8</b>	<b>388 621</b>	<b>653 094</b>	<b>23 980</b>	<b>4 700 000</b>
<b>2 0 1 7</b>	<b>395 060</b>	<b>933 420</b>	<b>24 201</b>	<b>3 545 271</b>
<b>2 0 1 6</b>	<b>306 295</b>	<b>749 771</b>	<b>24 220</b>	<b>3 199 390</b>
<b>2 0 1 5</b>	<b>225 564</b>	<b>566 110</b>	<b>32 027</b>	<b>2 134 810</b>
<b>2 0 1 4</b>	<b>201 352</b>	<b>141 656</b>	<b>21 899</b>	<b>2 160 320</b>

Catatan/Note : (...) data tidak tersedia/Data not available

Sumber/Source : Kantor Pos dan Giro Kota Singkawang




9

HOTELS & TOURISM  
HOTEL & PARAWISATA



AKOMODASI  
HOTEL DI KOTA  
SINGKAWANG  
BERJUMLAH  
PADA TAHUN **37**  
**2018**

MENYEDIAKAN  
**1.624**  
KAMAR



TERDAPAT  
**1.960**  
TEMPAT TIDUR

DAPAT MENAMPUNG  
**3.321**  
TAMU





## PENJELASAN TEKNIS

1. Konsep dan definisi pariwisata mengikuti rekomendasi *United Nations World Tourism Organization* (UNWTO) dan *International Union of Office Travel Organization* (IUOTO).
2. **Wisatawan mancanegara (wisman)** ialah setiap pengunjung yang mengunjungi suatu negara di luar tempat tinggalnya, didorong oleh satu atau beberapa keperluan tanpa bermaksud memperoleh penghasilan di tempat yang dikunjungi dan lamanya kunjungan tersebut tidak lebih dari satu tahun (12 bulan). Definisi ini mencakup 2 (dua) kategori wisatawan mancanegara, yaitu :
  - a. **Wisatawan (turis)** ialah setiap pengunjung seperti definisi di atas yang tinggal paling sedikit 24 jam, akan tetapi tidak lebih dari 1 (satu) tahun di tempat yang dikunjungi, dengan maksud antara lain: berlibur, rekreasi, olah raga, bisnis, menghadiri pertemuan, studi, dan kunjungan dengan alasan kesehatan.

## TECHNICAL NOTES

1. *The concept and definition of tourism refers to the recommendations of the United Nations World Tourism Organization (UNWTO) and International Union of Office Travel Organizations (IUOTO).*
2. **An International Visitor** is any person visiting a country other than his usual place of residence for any reason other than for earning income in the country visited, and the length of stay is no more than one year (12 months). This definition covers two categories of foreign visitors, namely :
  - a. **"Tourist"** is any visitor staying for at least 24 hours, but no more than one year, in the country visited, with the intention of visiting, and for any of these purposes: Pleasure, recreation and sports, business, visiting friends and relatives, missions, attending meetings, conferences, visit for health reasons and study.



- b. **Excursionist** ialah setiap pengunjung seperti definisi di atas yang tinggal kurang dari 24 jam di tempat yang dikunjungi (termasuk “*Cruise passengers*”). *Cruise Passengers* ialah setiap pengunjung yang tiba di suatu negara di mana mereka tidak menginap di akomodasi yang tersedia di negara tersebut, misalnya dengan kapal laut.
3. **Rata-rata lama tinggal** adalah rata-rata waktu tinggal wisatawan mancanegara di Indonesia untuk satu kali kunjungan.
4. **Usaha penyediaan akomodasi** adalah usaha yang menyediakan pelayanan penginapan yang dapat dilengkapi dengan pelayanan pariwisata lainnya. Usaha penyediaan akomodasi dapat berupa hotel, vila, pondok wisata, bumi perkemahan, persinggahan karavan, dan akomodasi lainnya yang digunakan untuk tujuan pariwisata.
- b. **“Excursionist”** is any visitor staying less than 24 hours in the country visited including, “*Cruise Passengers*”, i.e. visitors arriving in a country without staying in any accommodation available in the visited country.
3. **Average length of stay** is the average stay duration of foreign visitor in Indonesia for one trip.
4. **The business of providing accommodation** is a business that provides specialty services that can be equipped with other tourism services. It includes hotel, villa, cottage, camping, caravan stop, and other accommodation that are used for tourism purposes.

5. **Hotel** adalah penyediaan akomodasi secara harian berupa kamar-kamar di dalam satu bangunan yang dapat dilengkapi dengan jasa pelayanan makan dan minum, kegiatan hiburan dan atau fasilitas lainnya. Hotel terdiri dari hotel berbintang dan hotel nonbintang.
6. **Hotel bintang** adalah usaha penyediaan jasa pelayanan penginapan, makan minum serta jasa lainnya bagi umum dengan menggunakan sebagian atau seluruh bangunan. Usaha ini dikelola secara komersial serta memenuhi ketentuan persyaratan sebagai hotel bintang (termasuk berlian) yang ditetapkan dalam surat keputusan instansi yang membinanya. Misalnya hotel bintang lima, hotel bintang empat dan seterusnya.
7. **Tingkat penghunian kamar hotel** adalah persentase banyaknya malam kamar yang dihuni terhadap banyaknya malam kamar yang tersedia.
8. **Rata-rata lamanya tamu menginap** adalah banyaknya malam tempat tidur yang terpakai (malam tamu) dengan banyaknya tamu yang menginap di hotel atau akomodasi lainnya.
5. **Hotel** is a daily supply of accommodation rooms within a building which can be equipped with eating and drinking services, entertainment activities and/or other facilities. Hotel consists of a classified hotel and a non-classified hotel.
6. **A classified hotel** is the business of providing an accommodation, eating and drinking as well as other services for the public by using a building or a part of a building. It is managed commercially and meets specified requirements as a star hotel (including diamonds) set forth in the decree of fostering agency. For example, five star hotel, four star hotel, and so on.
7. **Room occupancy rate** is the number of room-nights occupied divided by the number of room-nights available, multiplied by 100 percent.
8. **Average length of stay** is the number of bed-nights used (guest night) divided by the number of guests coming to spend the night at the accommodation.

## ULASAN

### 9.1. Objek Wisata

Pembangunan kepariwisataan diarahkan pada peningkatan peran pariwisata dalam kegiatan ekonomi yang dapat menciptakan lapangan kerja serta kesempatan berusaha dengan tujuan untuk meningkatkan pendapatan masyarakat serta pendapatan daerah. Upaya yang dilakukan pemerintah adalah melalui pengembangan dan pendayagunaan berbagai potensi kepariwisataan di Kota Singkawang.

Keberhasilan dalam bidang kepariwisataan dicerminkan dengan semakin meningkatnya arus kunjungan dari tahun ke tahun.

Kota Singkawang merupakan salah satu daerah tujuan wisata di Kalimantan Barat. Setidaknya terdapat beberapa lokasi objek wisata. Masing-masing mempunyai kekhususan mulai dari pantai, taman bunga dan hortikultura, restoran dan tempat pemancingan, alam gunung dan sumber air bersih, sungai berbatu ataupun sekadar taman bermain. Sebagian diantaranya dilengkapi dengan tempat akomodasi berupa penginapan dan restoran. Saat ini setidaknya terdapat 26 objek wisata di Kota Singkawang yang dapat dikunjungi.

## DESCRIPTION

### 9.1. Tourism Object

*The development of tourism is aimed to increase the tourism role on economic activity. Therefore, the government is encouraging the development of tourism to expand job opportunities, increase people's welfare and region income as well. The effort is done through the development of any potential tourism in Singkawang Municipality.*

*The increasing number of foreign visitors shows the success of the tourism industry from year to year.*

*Singkawang is one of the most wanting tourism destination in Kalimantan Barat. At least there are some tourist locations. Each has an exotic pleasure ranging from the beach, flower garden and horticultural, restaurants and fishing, mountains and natural water resources, river rocks or just a playground. Some of them are equipped with a place of lodging accommodations and restaurants. In this time, there are 26 objects of tourism in Singkawang Municipality.*

## **9.2. Hotel**

Hotel merupakan salah satu sarana akomodasi yang sangat diperlukan sebagai penunjang pariwisata daerah.

Pada tahun 2018 tingkat penghunian kamar hotel (TPK) hotel berbintang di Kota Singkawang tertinggi terjadi pada bulan Desember, yaitu sebesar 70,49 persen, diikuti masing-masing oleh bulan Juni dan Mei, masing- sebesar 68,54 persen dan 62,08 persen. Tingkat penghunian kamar hotel (TPK) akomodasi lainnya tertinggi terjadi pada bulan Maret, yaitu sebesar 30,68 persen. Secara keseluruhan tingkat penghunian kamar hotel (TPK) di Kota Singkawang sebesar 30,09 persen.

Selanjutnya rata-rata lama menginap tamu asing dan tamu domestik pada hotel berbintang dan akomodasi lainnya pada tahun 2018 tercatat sebesar 1,62 hari dan 1,35 hari.

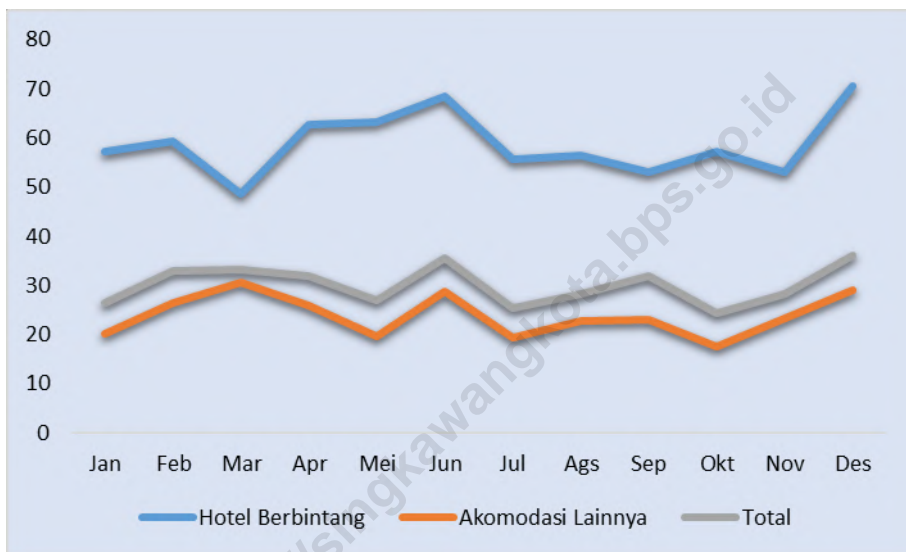
## **9.2. Accomodations**

*Hotel is one of accommodation which required as supporting regional tourism.*

*In 2018, the highest room occupancy rate (ROR) of star hotels in Singkawang Municipality was occurred in December with ROR as big as 70,49 percent, followed by June and May respectively 68,54 percent and 62,08 percent. The highest room occupancy rate (ROR) of others accommodations was happen in March (30,68 percent). Overall, room occupancy rate (ROR) of hotels in Singkawang Municipality was 30,09 percent.*

*Afterward, the average length of stay of foreign and domestic guests at star hotels and other accommodation in 2018 was recorded at 1,62 days and 1,35 days.*

**Gambar / Figure 9.1**  
**Persentase Tingkat Penghunian Kamar (TPK) Hotel di Kota Singkawang, 2018**  
**Percentage of Rooms Occupancy Rate in Singkawang Municipality, 2018**



**TABEL 9.1.1**  
**Table 9.1.1**  
**TEMPAT-TEMPAT REKREASI MENURUT LOKASI DI KOTA SINGKAWANG, 2018**  
***Name of Tourism Place by Location in Singkawang Municipality, 2018***

<b>No.</b>	<b>Nama Tempat Rekreasi <i>Name of Tourism Place</i></b>	<b>Lokasi / <i>Location</i></b>
(1)	(2)	(3)
1.	Taman Pasir Panjang	Kecamatan Singkawang Selatan
2.	Palm Beach	Kecamatan Singkawang Selatan
3.	Taman Rekreasi Tanjung Bajau	Kecamatan Singkawang Selatan
4.	Taman Rekreasi Bougenville	Kecamatan Singkawang Selatan
5.	Taman Rekreasi Chidayu Indah	Kecamatan Singkawang Selatan
6.	Danau Tadow Indah	Kecamatan Singkawang Selatan
7.	Batu Burung	Kecamatan Singkawang Selatan
8.	Dayang Resort	Kecamatan Singkawang Selatan
9.	Desa Wisata Pabayo Gagas	Kecamatan Singkawang Timur
10.	Batu Belimbing	Kecamatan Singkawang Timur
11.	Hang Moi	Kecamatan Singkawang Timur
12.	Gunung Pasi	Kecamatan Singkawang Timur
13.	Gunung Roban	Kecamatan Singkawang Timur
14.	Air Ria	Kecamatan Singkawang Timur
15.	Pekong Surga Neraka	Kecamatan Singkawang Timur
16.	Air Terjun Si Bo Hay	Kecamatan Singkawang Timur
17.	Waterboom Gunung Poteng	Kecamatan Singkawang Timur
18.	Desa Wisata Jarumnas	Kecamatan Singkawang Utara
19.	Kawasan Mangrove Setapuk	Kecamatan Singkawang Utara
20.	Taman Rekreasi Teratai Indah	Kecamatan Singkawang Barat
21.	Pekong Bumi Raya	Kecamatan Singkawang Barat
22.	Pekong Cikuk	Kecamatan Singkawang Barat

Lanjutan Tabel/*Continued Table* : 9.1.1

No.	Nama Tempat Rekreasi <i>Name of Tourism Place</i>	Lokasi / <i>Location</i>
(1)	(2)	(3)
23.	Taman Burung	Kecamatan Singkawang Barat
24.	Taman Gunung Sari	Kecamatan Singkawang Barat
25.	Pasar Baru	Kecamatan Singkawang Barat
26.	Wisata Mangrove Kuala	Kecamatan Singkawang Barat

Sumber/*Source* : Dinas Pariwisata, Pemuda dan Olahraga Kota Singkawang

**TABEL** 9.1.2 **JUMLAH AKOMODASI HOTEL DI KOTA SINGKAWANG, 2018**  
**Table** 9.1.2 *Number of Hotels Accommodation in Singkawang Municipality, 2018*

No.	Kecamatan <i>Sub District</i>	Hotel <i>Hotels</i>	Kamar <i>Rooms</i>	Tempat Tidur <i>Beds</i>	Kapasitas Tamu <i>Guest Capacity</i>
(1)	(2)	(3)	(4)	(5)	(6)
1.	Singkawang Selatan	4	258	290	536
2.	Singkawang Timur	1	56	56	112
3.	Singkawang Utara	1	30	30	60
4.	Singkawang Barat	27	1 138	1 409	2 225
5.	Singkawang Tengah	4	142	175	388
	<b>2 0 1 8</b>	<b>37</b>	<b>1 624</b>	<b>1 960</b>	<b>3 321</b>
	<b>2 0 1 7</b>	<b>36</b>	<b>1 474</b>	<b>2 654</b>	<b>2 853</b>
	<b>2 0 1 6</b>	<b>29</b>	<b>1 092</b>	<b>1 526</b>	<b>2 547</b>

Sumber/*Source* : Dinas Pariwisata, Pemuda dan Olahraga Kota Singkawang



**TABEL** 9.1.3 **JUMLAH PENGUNJUNG KE OBJEK WISATA DI KOTA SINGKAWANG, 2018**  
**Table** 9.1.3 **Number of Hotels Accommodation in Singkawang Municipality, 2018**

No.	Objek Wisata	Jumlah Pengunjung Number of Visitor			Jumlah Total
		Lokal	Nusantara	Mancanegara	
(1)	(2)	(3)	(4)	(5)	(6)
1.	Taman Pasir Panjang Indah	...	...	...	...
2.	Palm Beach	...	...	...	...
3.	Tanjung Bajau	...	...	...	...
4.	Taman Bogenville	...	...	...	...
5.	Taman Cidayu	...	...	...	...
6.	Taman Teratai Indah	...	...	...	...
7.	Taman Cinta	...	...	...	...
	<b>2 0 1 8</b>	...	...	...	<b>433 997</b>
	<b>2 0 1 7</b>	...	...	...	<b>456 679</b>
	<b>2 0 1 6</b>	<b>298 447</b>	<b>77 384</b>	<b>2 067</b>	<b>377 898</b>

Catatan/Notes : (...) data tidak tersedia/data not available

Sumber/Source : Dinas Pariwisata, Pemuda dan Olahraga Kota Singkawang

**TABEL 9.1.4**  
**Table** **JUMLAH KUNJUNGAN WISATAWAN MANCANEGARA DAN DOMESTIK DI KOTA SINGKAWANG, 2018**  
*Number of International and Domestic Visitors in Singkawang Municipality, 2018*

Tahun Years	Jumlah Wisatawan/Number of Visitors		Jumlah Total
	Mancanegara International	Domestik Domestic	
(1)	(2)	(3)	(4)
2010	710	458 638	459 348
2011	1 317	467 620	468 937
2012	1 133	483 403	484 536
2013	1 183	492 445	493 628
2014	1 232	504 698	505 930
2015	1 189	510 802	511 991
2016	1 164	513 825	514 989
2017	1 095	641 384	642 479
2018	2 417	719 550	721 967

Sumber/Source : Dinas Pariwisata, Pemuda dan Olahraga Kota Singkawang

**TABEL 9.1.5** JUMLAH RESTORAN/RUMAH MAKAN MENURUT KECAMATAN DI KOTA SINGKAWANG, 2014  
**Table** *Number of Restaurant by Sub District in Singkawang Municipality, 2014*

No.	Kecamatan <i>Sub District</i>	Jumlah warung/kedai makanan minuman	Jumlah restoran/rumah makan	Jumlah <i>Total</i>
(1)	(2)	(3)	(4)	(5)
1.	Singkawang Selatan	27	3	30
2.	Singkawang Timur	58	7	65
3.	Singkawang Utara	228	8	236
4.	Singkawang Barat	260	7	267
5.	Singkawang Tengah	89	2	91
<b>Jumlah/Total</b>		<b>662</b>	<b>27</b>	<b>689</b>

Sumber/Source : Hasil Podes 2014

**TABEL** 9.2.1 **PERSENTASE TINGKAT PENGHUNIAN/PEMAKAIAN KAMAR, TEMPAT TIDUR DAN KAMAR GANDA (GPR) HOTEL BERBINTANG DI KOTA SINGKAWANG, 2018**  
**Table** *Percentage of Rooms, Beds Occupancy Rate and Guest per Rooms Star Hotels in Singkawang Municipality, 2018*

Bulan Month	Kamar Rooms	Tempat Tidur Beds	Kamar Ganda Guest per Rooms
(1)	(2)	(3)	(4)
Januari / January	57,25	48,67	1,77
Pebruari / February	59,27	50,67	1,78
Maret / March	48,56	43,56	1,87
April / April	62,86	56,20	1,87
Mei / May	63,16	55,11	1,82
Juni / June	68,54	62,08	1,89
Juli / July	55,81	48,10	1,80
Agustus / August	56,53	52,63	1,94
September / September	53,06	51,21	2,01
Oktober / October	57,36	49,26	1,79
Nopember / November	52,99	47,54	1,87
Desember / December	70,49	62,89	1,86
<b>2018</b>	<b>58,51</b>	<b>52,32</b>	<b>1,86</b>
<b>2017</b>	<b>52,15</b>	<b>46,77</b>	<b>1,79</b>
<b>2016</b>	<b>38,61</b>	<b>33,62</b>	<b>1,74</b>

Sumber/Source : Badan Pusat Statistik Kota Singkawang

**TABEL** 9.2.2 **PERSENTASE TINGKAT PENGHUNIAN/PEMAKAIAN KAMAR, TEMPAT TIDUR DAN KAMAR GANDA (GPR) AKOMODASI LAINNYA DI KOTA SINGKAWANG, 2018**  
**Table** *Percentage of Rooms, beds Occupancy Rate and Guest per Rooms Others Accomodation in Singkawang Municipality, 2018*

Bulan Month	Kamar Rooms	Tempat Tidur Beds	Kamar Ganda Guest per Rooms
(1)	(2)	(3)	(4)
Januari / January	20,17	20,17	1,92
Pebruari / February	26,35	26,35	1,91
Maret / March	30,68	30,68	1,93
April / April	26,01	26,01	1,90
Mei / May	19,76	19,76	1,87
Juni / June	28,68	28,68	1,92
Juli / July	19,51	19,51	1,90
Agustus / August	22,81	22,81	1,92
September / September	23,00	23,00	1,95
Oktober / October	17,66	17,66	1,89
Nopember / November	23,34	23,34	1,91
Desember / December	29,09	29,09	1,91
<b>2 0 1 8</b>	<b>23,89</b>	<b>23,89</b>	<b>1,91</b>
<b>2 0 1 7</b>	<b>22,47</b>	<b>20,22</b>	<b>1,85</b>
<b>2 0 1 6</b>	<b>23,18</b>	<b>21,42</b>	<b>1,87</b>

Sumber/Source : Badan Pusat Statistik Kota Singkawang

**TABEL 9.2.3**  
**PERSENTASE TINGKAT PENGHUNIAN/PEMAKAIAN KAMAR, TEMPAT TIDUR DAN KAMAR GANDA (GPR) DI KOTA SINGKAWANG, 2018**  
*Percentage of Rooms, beds Occupancy Rate and Guest per Rooms in Singkawang Municipality, 2018*

Bulan Month	Kamar Rooms	Tempat Tidur Beds	Kamar Ganda Guest per Rooms
(1)	(2)	(3)	(4)
Januari / January	26,73	23,45	1,85
Pebruari / February	33,11	29,45	1,87
Maret / March	33,33	30,05	1,90
April / April	31,37	27,69	1,87
Mei / May	26,86	23,51	1,84
Juni / June	35,70	31,58	1,88
Juli / July	25,44	23,28	1,90
Agustus / August	28,34	25,96	1,93
September / September	32,87	26,12	1,67
Oktober / October	24,39	21,35	1,84
Nopember / November	28,21	25,43	1,90
Desember / December	35,93	33,02	1,90
<b>2018</b>	<b>30,14</b>	<b>26,70</b>	<b>1,86</b>
<b>2017</b>	<b>26,93</b>	<b>23,60</b>	<b>1,79</b>
<b>2016</b>	<b>25,74</b>	<b>23,41</b>	<b>1,84</b>

Sumber/Source : Badan Pusat Statistik Kota Singkawang

**TABEL** 9.2.4 **RATA-RATA LAMANYA TAMU MENGINAP (DALAM HARI/MALAM)**  
**Table** **HOTEL BERBINTANG DI KOTA SINGKAWANG, 2018**  
**Average Length of Stay of Guests (nights/day) at Star Hotels in**  
**Singkawang Municipality, 2018**

<b>Bulan</b> <b>Month</b>	<b>Asing</b> <b>Foreign</b>	<b>Domestik</b> <b>Domestic</b>	<b>Jumlah</b> <b>Totals</b>
(1)	(2)	(3)	(4)
Januari / <i>January</i>	1,00	2,08	2,08
Pebruari / <i>February</i>	1,00	1,68	1,68
Maret / <i>March</i>	1,00	1,43	1,43
April / <i>April</i>	1,00	1,83	1,83
Mei / <i>May</i>	1,36	2,06	2,06
Juni / <i>June</i>	1,00	1,45	1,45
Juli / <i>July</i>	1,00	1,66	1,66
Agustus / <i>August</i>	1,00	1,49	1,49
September / <i>September</i>	1,00	1,65	1,65
Oktober / <i>October</i>	1,00	1,60	1,60
Nopember / <i>November</i>	1,00	1,44	1,44
Desember / <i>December</i>	1,66	1,42	1,43
<b>2018</b>	<b>1,43</b>	<b>1,62</b>	<b>1,62</b>
<b>2017</b>	<b>1,04</b>	<b>1,73</b>	<b>1,73</b>
<b>2016</b>	<b>1,38</b>	<b>2,15</b>	<b>2,14</b>

Sumber/Source : Badan Pusat Statistik Kota Singkawang

**TABEL 9.2.5** RATA-RATA LAMANYA TAMU MENGINAP (DALAM HARI/MALAM)  
**Table** AKOMODASI LAINNYA DI KOTA SINGKAWANG, 2018  
*Average Length of Stay of Guests (nights/day) at Others  
 Accomodation in Singkawang Municipality, 2018*

Bulan <i>Month</i>	Asing <i>Foreign</i>	Domestik <i>Domestic</i>	Jumlah <i>Totals</i>
(1)	(2)	(3)	(4)
Januari / <i>January</i>	1,55	1,27	1,27
Pebruari / <i>February</i>	3,97	1,44	1,45
Maret / <i>March</i>	1,05	1,48	1,47
April / <i>April</i>	2,46	1,52	1,53
Mei / <i>May</i>	1,54	1,45	1,45
Juni / <i>June</i>	2,34	1,22	1,22
Juli / <i>July</i>	1,00	1,24	1,24
Agustus / <i>August</i>	1,06	1,31	1,31
September / <i>September</i>	1,06	1,36	1,35
Oktober / <i>October</i>	1,03	1,18	1,18
Nopember / <i>November</i>	1,11	1,30	1,30
Desember / <i>December</i>	1,20	1,38	1,38
<b>2018</b>	<b>1,47</b>	<b>1,35</b>	<b>1,35</b>
<b>2017</b>	<b>1,75</b>	<b>1,43</b>	<b>1,44</b>
<b>2016</b>	<b>1,30</b>	<b>1,35</b>	<b>1,35</b>

Sumber/Source : Badan Pusat Statistik Kota Singkawang



**TABEL** 9.2.6 **RATA-RATA LAMANYA TAMU MENGINAP (DALAM HARI/MALAM)**  
**Table** **DI KOTA SINGKAWANG, 2018**  
**Average Length of Stay of Guests (nights/day) in Singkawang**  
**Municipality, 2018**

<b>Bulan</b> <b>Month</b>	<b>Asing</b> <b>Foreign</b>	<b>Domestik</b> <b>Domestic</b>	<b>Jumlah</b> <b>Totals</b>
(1)	(2)	(3)	(4)
Januari / <i>January</i>	1,49	1,46	1,46
Pebruari / <i>February</i>	3,70	1,50	1,51
Maret / <i>March</i>	1,05	1,47	1,46
April / <i>April</i>	2,39	1,61	1,62
Mei / <i>May</i>	1,53	1,64	1,64
Juni / <i>June</i>	2,27	1,28	1,29
Juli / <i>July</i>	1,00	1,36	1,36
Agustus / <i>August</i>	1,05	1,37	1,36
September / <i>September</i>	1,06	1,44	1,44
Oktober / <i>October</i>	1,03	1,32	1,31
Nopember / <i>November</i>	1,11	1,34	1,34
Desember / <i>December</i>	1,36	1,40	1,40
<b>2 0 1 8</b>	<b>1,46</b>	<b>1,42</b>	<b>1,42</b>
<b>2 0 1 7</b>	<b>1,74</b>	<b>1,72</b>	<b>1,72</b>
<b>2 0 1 6</b>	<b>1,30</b>	<b>1,48</b>	<b>1,48</b>

Sumber/Source : Badan Pusat Statistik Kota Singkawang

**TABEL 9.2.7** PERSENTASE JUMLAH TAMU ASING DAN DOMESTIK, 2018  
**Table** *Percentage of Foreign and Domestic Guests Visitation, 2018*

Bulan Month	Hotel Berbintang Star Hotels		Akomodasi Lainnya Other Accommodation		Jumlah Total	
	Asing Foreign	Domestik Domestic	Asing Foreign	Domestik Domestic	Asing Foreign	Domestik Domestic
(1)	(2)	(3)	(4)	(5)	(6)	(7)
Januari / January	0,29	99,71	0,75	99,25	0,64	99,36
Pebruari / February	0,16	99,84	0,53	99,47	0,43	99,57
Maret / March	0,22	99,78	2,01	97,99	1,57	98,43
April / April	0,12	99,88	0,99	99,01	0,74	99,26
Mei / May	0,25	99,75	1,63	98,37	1,21	98,79
Juni / June	0,07	99,93	0,58	99,42	0,43	99,57
Juli / July	0,15	99,85	0,54	99,46	0,43	99,57
Agustus / August	0,15	99,85	0,78	99,22	0,59	99,41
September / September	0,04	99,96	1,26	98,74	0,92	99,08
Oktober / October	0,02	99,98	0,53	99,47	0,37	99,63
Nopember / November	0,06	99,94	0,91	99,09	0,67	99,33
Desember / December	1,65	98,35	1,42	98,58	1,49	98,51
<b>2018</b>	<b>0,31</b>	<b>99,69</b>	<b>1,00</b>	<b>99,00</b>	<b>0,81</b>	<b>99,19</b>
<b>2017</b>	<b>0,06</b>	<b>99,94</b>	<b>2,69</b>	<b>97,31</b>	<b>2,32</b>	<b>97,68</b>
<b>2016</b>	<b>0,82</b>	<b>99,18</b>	<b>2,46</b>	<b>97,54</b>	<b>2,20</b>	<b>97,80</b>

Sumber/Source : Badan Pusat Statistik Kota Singkawang

**TABEL** 9.3.1 **JUMLAH PELAYANAN KEIMIGRASIAN DI KOTA SINGKAWANG, 2018**  
**Table** 9.3.1 **Number of Services at Immigration Office in Singkawang Municipality, 2018**

Uraian Description	2014	2015	2016	2017	2018
(1)	(2)	(3)	(4)	(5)	(6)
1. Paspor RI					
a. W N A	-	-	-	-	-
b. W N I	31 633	31 949	31 771	16 886	27 523
2. Surat Perjalanan Laksana Paspor	-	-	-	-	-
3. Perpanjangan Paspor RI	-	-	-	-	-
4. Penggantian Paspor RI	7 950	1 344	501	11 504	11 834
5. Exit Permit	-	-	-	-	-
6. Multiple Exit Permit	6	-	2	223	1
7. Exit Re-Entry Permit	-	3	35	17	74
8. Exit Permit Only (EPO)	3	21	66	63	57
9. Exit Penduduk Luar Negeri	166	143	149	-	-
10. Kartu Izin Tinggal Terbatas					-
a. Baru	33	109	112	143	146
b. Lama	20	17	23	80	71
11. Lintas Batas					
a. Berangkat WNI	18 098	16 947	18 447	23 951	22 195
b. Berangkat WNA	165	200	431	1 152	1 083
c. Tiba WNI	13 700	11 200	14 168	16 886	18 025
d. Tiba WNA	181	216	561	1 353	1 228
12. Pengeluaran Pas Lintas Batas	7 125	7 375	9 214	6 025	2 270

Sumber/Source : Kantor Imigrasi Kota Singkawang

**TABEL 9.3.2** JUMLAH PELAYANAN LINTAS BATAS YANG TERCATAT PADA  
**Table** KANTOR IMIGRASI KOTA SINGKAWANG, 2018  
*Number of Border Limits Services at Immigration Office in  
 Singkawang Municipality, 2018*

Bulan Month	WNI		WNA	
	Berangkat Departed	Tiba Arrived	Berangkat Departed	Tiba Arrived
(1)	(2)	(3)	(4)	(5)
Januari / January	1 599	1 243	76	76
Pebruari / February	1 658	1 336	71	93
Maret / March	1 753	1 419	91	103
April / April	1 625	1 331	91	107
Mei / May	1 882	1 518	108	144
Juni / June	2 187	1 699	141	193
Juli / July	1 496	1 227	105	107
Agustus / August	1 620	1 313	106	105
September / September	1 461	1 260	78	80
Oktober / October	1 393	1 198	65	73
Nopember / November	1 982	1 589	51	42
Desember / December	3 539	2 892	100	105
<b>2 0 1 8</b>	<b>22 195</b>	<b>18 025</b>	<b>1 083</b>	<b>1 228</b>
<b>2 0 1 7</b>	<b>23 951</b>	<b>16 886</b>	<b>1 152</b>	<b>1 353</b>
<b>2 0 1 6</b>	<b>18 447</b>	<b>14 168</b>	<b>431</b>	<b>561</b>
<b>2 0 1 5</b>	<b>16 947</b>	<b>11 200</b>	<b>200</b>	<b>216</b>
<b>2 0 1 4</b>	<b>18 098</b>	<b>13 700</b>	<b>165</b>	<b>181</b>

Sumber/Source : Kantor Imigrasi Kota Singkawang

**TABEL** 9.3.3 **JUMLAH PASPOR YANG DITERBITKAN KANTOR IMIGRASI KOTA SINGKAWANG, 2018**  
**Table** *Number of Passport Issued by Immigration Office in Singkawang City, 2018*

Bulan Month	WNI			Jumlah Total
	Baru New	Perpanjangan Extension	Penggantian Replacement	
(1)	(2)	(3)		(4)
Januari / January	1 790	-	1 178	2 968
Pebruari / February	1 334	-	946	2 280
Maret / March	1 704	-	1 306	3 010
April / April	1 409	-	1 155	2 564
Mei / May	1 315	-	1 066	2 381
Juni / June	1 120	-	937	2 057
Juli / July	2 735	-	1 867	4 602
Agustus / August	1 508	-	1 125	2 633
September / September	616	-	508	1 124
Oktober / October	813	-	680	1 493
Nopember / November	694	-	603	1 297
Desember / December	651	-	463	1 114
<b>2 0 1 8</b>	<b>15 689</b>	-	<b>11 834</b>	<b>27 523</b>
<b>2 0 1 7</b>	<b>13 883</b>	-	<b>11 504</b>	<b>25 387</b>
<b>2 0 1 6</b>	...	-	<b>501</b>	<b>501</b>
<b>2 0 1 5</b>	...	-	<b>1 344</b>	<b>1 344</b>
<b>2 0 1 4</b>	...	-	<b>7 950</b>	<b>7 950</b>

Catatan/Notes : ...) data tidak tersedia/data not available

Sumber/Source : Kantor Imigrasi Kota Singkawang

# TAHUN 2018

# 10

**K E U A N G A N & H A R G A**  
**F I N A N C E & P R I C E S**

## PENDAPATAN & PENGELUARAN DAERAH KOTA SINGKAWANG





## PENJELASAN TEKNIS

1. **Anggaran Pendapatan, dan Belanja Daerah (APBD)**, adalah rencana keuangan tahunan pemerintah daerah di Indonesia yang disetujui oleh Dewan Perwakilan Rakyat Daerah. APBD ditetapkan dengan Peraturan Daerah. Tahun anggaran APBD meliputi masa satu tahun, mulai dari tanggal 1 Januari sampai dengan tanggal 31 Desember.

APBD terdiri atas:

a. Anggaran pendapatan, terdiri atas

- Pendapatan Asli Daerah (PAD), yang meliputi pajak daerah, retribusi daerah, hasil pengelolaan kekayaan daerah, dan penerimaan lain-lain
- Bagian dana perimbangan, yang meliputi Dana Bagi Hasil, Dana Alokasi Umum (DAU) dan Dana Alokasi Khusus
- Lain-lain pendapatan yang sah seperti dana hibah atau dana darurat.

b. Anggaran belanja, yang digunakan untuk keperluan penyelenggaraan tugas pemerintahan di daerah.

## TECHNICAL NOTES

1. **Budget Revenue and Expenditure (Budget)** is the annual financial plan of local government in Indonesia, which was approved by the Regional Representatives Council. Budgets are set by the Regional Regulation. The fiscal year budget covering a period of one year, starting from January 1st to December 31st .

Budgets consist of:

a. The budget revenues, consisting of

- Revenue (PAD), which include local taxes, levies, local wealth management results, and other revenues
- Part of equalization funds, which includes DBH , General Allocation Fund (DAU) and Special Allocation Fund
- Other legitimate income such as grants or emergency fund.

b. The budget, which is used for maintenance tasks in the area of governance .



2. **Pembiayaan**, yaitu setiap penerimaan yang perlu dibayar kembali dan/atau pengeluaran yang akan diterima kembali, baik pada tahun anggaran yang bersangkutan maupun tahun-tahun anggaran berikutnya.
3. **Pajak** adalah pungutan wajib yang dibayar rakyat untuk negara dan akan digunakan untuk kepentingan pemerintah dan masyarakat umum. Rakyat yang membayar pajak tidak akan merasakan manfaat dari pajak secara langsung, karena pajak digunakan untuk kepentingan umum, bukan untuk kepentingan pribadi
4. Data statistik perbankan bersumber dari Bank Indonesia. Kantor bank terdiri dari Kantor Cabang (KC), Kantor Cabang Pembantu (KCP), dan kantor di bawah KCP.
5. **Uang beredar dalam arti sempit (M1)** adalah kewajiban sistem moneter yang terdiri atas uang kartal dan uang giral.
2. **The budget**, which is used for the purposes of the implementation of government duties in the area. *Financing*, which is any admission that need to be repaid and/or expenditure which will be welcomed back, either in the relevant fiscal year and next fiscal years.
3. **Tax** is a compulsory levy paid people to the state and will be used for the benefit of the government and the general public. People who pay taxes will not benefit from direct taxes, because taxes are used for the public interest and not for personal gain.
4. *Banking statistics are obtained from the Bank Indonesia. Bank offices consist of branch office (KC), sub branch office (KCP), and offices under KCP.*
5. **The “broad money (M1)” in specific term** is liabilities of the monetary system consisting of currency and demand deposits.

6. **Uang beredar dalam arti luas (M2) atau likuiditas perekonomian** adalah kewajiban sistem moneter yang terdiri atas M1, uang kuasi, dan surat berharga selain saham.
  7. Uang kartal terdiri atas uang kertas dan uang logam yang berlaku, tidak termasuk uang kas pada Kantor Perbendaharaan dan Kas Negara (KPKN) dan bank umum.
  8. Uang giral terdiri atas rekening giro, kiriman uang, simpanan berjangka, dan tabungan dalam rupiah yang sudah jatuh waktu, yang seluruhnya merupakan simpanan penduduk dalam rupiah pada sistem moneter.
  9. Data statistik penanaman modal yang disetujui pemerintah terdiri dari Penanaman Modal Asing (PMA) dan Penanaman Modal Dalam Negeri (PMDN), bersumber dari Badan Koordinasi Penanaman Modal (BKPM). Data mengenai realisasi investasi penanaman modal tidak termasuk sektor minyak, asuransi, dan perbankan. Data telah memperhatikan perubahan investasi yang beralih status dan juga pengurangan investasi yang dicabut izin usahanya.
6. *The “broad money (M2)” in a broader term or “domestic liquidity” is liabilities of the monetary system consisting M1, quasi money, and securities other than shares.*
  7. *Currency consists of legal bank notes and coins excluding cash in the government treasury offices and commercial banks.*
  8. *Demand deposit comprises current accounts, transfer, matured time, and savings deposits in rupiah, held by residents in the monetary system.*
  9. *Statistics of foreign and domestic investments approved by government are obtained from the Investment Coordinating Board (BKPM). Realization of investment data exclude those investments in petroleum production, insurance, and banking sectors. Changes in investment status and those whose license was taken off have been taken into account.*

10. **Koperasi** adalah badan usaha yang beranggotakan orang seorang atau badan hukum koperasi dengan melandaskan kegiatannya berdasarkan prinsip koperasi sekaligus sebagai gerakan ekonomi rakyat yang berdasar atas asas kekeluargaan.

10. **Cooperative** is an establishment that its members are people or establishments with legal status of cooperative and its activities based on people economic movement.

<https://singkawangkota.bps.go.id>

## ULASAN

## DESCRIPTION

**10.1. Keuangan Daerah**

Besar kecilnya anggaran pendapatan dan belanja daerah (APBD) sangat berpengaruh terhadap kegiatan perekonomian masyarakat. Mulai tahun 2005, penyusunan Rencana APBD (RAPBD) telah menggunakan format dan struktur baru, yaitu Format Anggaran Terpadu (*Unified Budget*) dimana pengelompokan antara anggaran rutin dan pembangunan ditiadakan.

Pada tahun anggaran 2018, realisasi pendapatan daerah Kota Singkawang mengalami peningkatan sekitar 5,59 persen menjadi 923,61 milyar rupiah, yang terdiri atas pendapatan asli daerah sebesar 130,86 milyar rupiah, bagian dana perimbangan sebesar 615,16 milyar rupiah, bagian lain-lain penerimaan yang sah sebesar 133,06 milyar rupiah.

Sementara itu realisasi pengeluaran daerah Kota Singkawang pada tahun 2018 mengalami peningkatan sekitar 4,77 persen menjadi 847,35 milyar rupiah, yang terdiri dari 48,53 persen belanja tidak langsung dan 51,47 persen belanja langsung.

**10.1. Public Finance**

*The differences of regional revenue and expenditure budget (APBD) having an effect to activity of public economics. Since 2005, the planning of APBD (RAPBD) had used a new format, that is unified budget with no classification for government routine and development budget.*

*During the fiscal year 2018, the realization of government revenues increased by 5,59 percent become 923,61 million rupiahs, of which as much as 130,86 million rupiahs came from pure revenues, part of counter balance fund equal to 615,16 million rupiahs, part of valid acceptance others equal to 133,06 million rupiahs .*

*Meanwhile, the realization of Singkawang Municipality expenditure in 2018 increased by 4,77 percent become 847,35 million rupiahs, of which as much as 48,53 percent came from indirect expenditure and 51,47 percent came from direct expenditure.*

## 10.2. Perbankan

Industri perbankan yang berfungsi sebagai penghimpun dan penyalur dana memegang peranan sentral dalam perekonomian. Terganggunya proses penghimpunan dan penyaluran dana tersebut akan sangat berpengaruh terhadap aktivitas perekonomian.

Dana perbankan merupakan dana masyarakat terbesar yang dihimpun oleh lembaga keuangan. Bank merupakan sarana bagi pengumpulan dana masyarakat yang sekaligus sebagai sarana penyaluran kredit .

Posisi dana simpanan perbankan di Kota Singkawang keadaan bulan Desember 2018 sebesar 4.264,90 milyar rupiah atau naik sekitar 9,79 persen dibanding bulan Desember 2017. Sebaliknya kredit yang disalurkan turun sekitar 3,42 persen menjadi 2,69 milyar rupiah dibanding bulan Desember 2017.

## 10.2. Banking

*Banking industry as fund collector and distributor had an important role in economic matters. Interfering of fund collection and distribution process could influence the economic activity.*

*Banking fund represent the biggest society fund which mustered by financial institution. Bank represents medium to gathering of society fund which at the same time as medium channeling of credit.*

*Banks supply of loan in Singkawang Municipality by December 2018 was recorded 4.264,90 million rupiahs or increased around 9,79 percent over to December 2017. Meanwhile in the same period, channelled credit decreased around 3,42 percent to 2,69 million rupiahs compared to December 2017.*

### **10.3. Pegadaian**

Selain bank, lembaga keuangan lain yang sangat berperan dalam masyarakat terutama golongan masyarakat ekonomi lemah adalah Perum Pegadaian.

Pada tahun 2018, jumlah pinjaman yang diberikan kantor pegadaian sebesar 217,47 milyar rupiah. Sementara jumlah pinjaman yang dilunasi sebesar 146,97 miliar rupiah.

### **10.4. Koperasi**

Koperasi yang merupakan sokoguru perekonomian belum cukup signifikan memberikan kontribusi dalam pertumbuhan ekonomi, apalagi jika dilihat dari jumlah nilai volume usaha.

Pada tahun 2018, jumlah koperasi di Kota Singkawang baik KUD maupun koperasi lainnya sebanyak 167 unit, dimana 68 unit koperasi memiliki usaha simpan pinjam.

### **10.3. Pawnship Office**

*Besides bank, the other financial institution that have role a part in society especially economic faction weaken is Pawnship office.*

*In 2018, the number of garanted credits in pawnship office was 217,47 million rupiahs. Mainwhile, the number of garnated credit paid was 146,97 million rupiahs.*

### **10.4. Cooperative**

*Cooperative representing economics pillar, not yet significantly in contribution to economics growth, and surely if seen from amount of effort volume.*

*In 2018, the number of cooperative in Singkawang Municipality, both village unit cooperative and other cooperative were 167 unit, of which 68 units of cooperatives have saving and loan business.*

### 10.5. Inflasi

Inflasi menggambarkan kondisi makro perekonomian suatu daerah. Karena inflasi akan mempengaruhi daya beli masyarakat dan pola investasi. Semakin tinggi tingkat inflasi maka daya beli masyarakat akan turun dan investasi akan terhambat sehingga mempengaruhi kesejahteraan masyarakat.

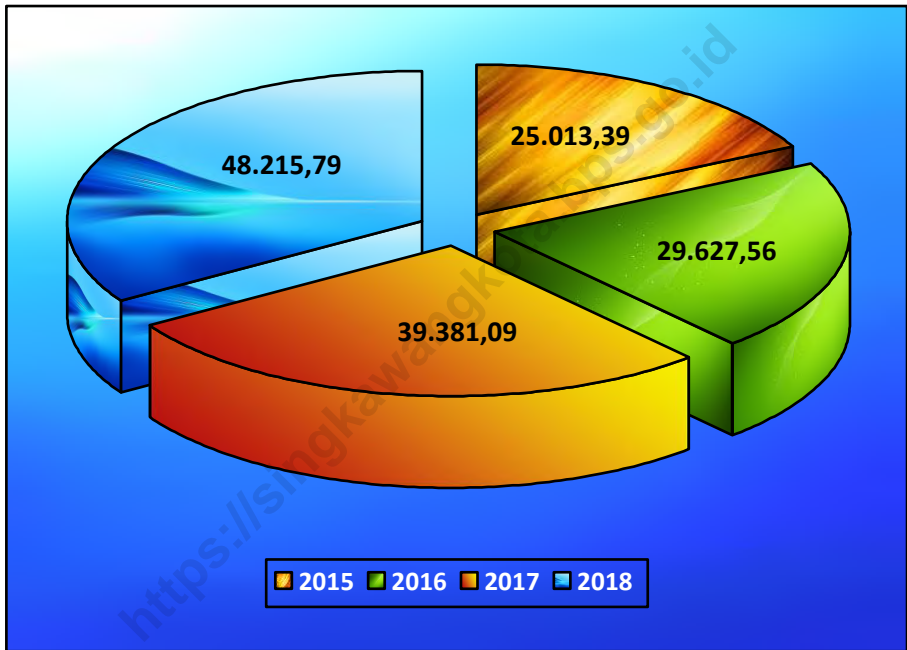
Pada tahun 2018, inflasi di Kota Singkawang berdasarkan tahun kalender (Januari-Desember) sebesar 3,18 persen. Kelompok Transportasi dan Komunikasi menyumbang inflasi tertinggi sebesar 4,75 persen.

### 10.5. Inflation

*Inflation rate shows the economic condition in an area because it affects the people purchasing power and the pattern on investment. The higher inflation rate will cause the lower people purchasing power. In addition, it will decrease people welfare.*

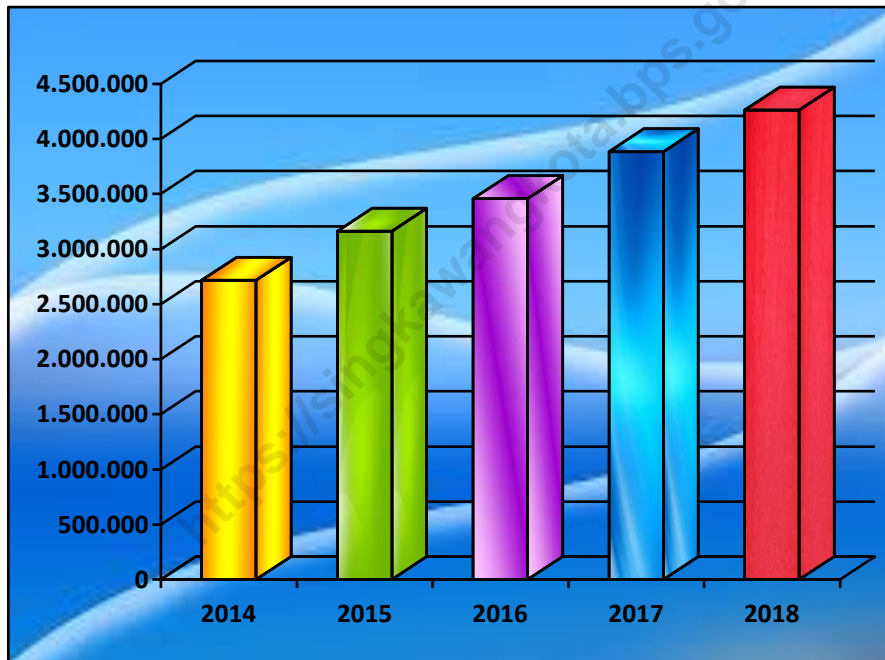
*In 2018, Inflation in Singkawang Municipality based on calendar years (January-December) was equal to 3,18 percent. The highest inflation happened on group of Transportation and Communication by 4,75 percent.*

**Gambar/ Figure 10.1**  
**Realisasi Penerimaan Pajak Daerah Kota Singkawang, 2018**  
**Actual Taxes Region by Kind of Revenue in Singkawang Municipality, 2018**  
**(Juta Rupiah/Million Rupiahs)**





**Gambar/Figure 10.2**  
**Posisi Dana Simpanan Rupiah dan Valuta Asing pada Bank Umum dan BPR di Kota Singkawang, 2018**  
*Commercial and Rural Bank's Outstanding Fund in Rupiah and Foreign Exchange at Singkawang Municipality, 2018*  
(Juta Rupiah/Million Rupiahs)



**TABEL** REALISASI PENDAPATAN DAERAH KOTA SINGKAWANG, 2018  
**Table** 10.1.1 *Actual Receipts of Second Stage Autonomous in Singkawang Municipality, 2018 (Jutaan Rupiah/Million Rupiahs)*

No	U R A I A N Description	2015	2016	2017	2018
(1)	(2)	(3)	(4)	(5)	(6)
<b>I.</b>	<b>Sisa Lebih Anggaran</b>	<b>49 703,86</b>	<b>3 580,17</b>	<b>28 776,88</b>	<b>44 517,65</b>
<b>II.</b>	<b>Pendapatan Asli Daerah</b>	<b>97 242,72</b>	<b>103 256,07</b>	<b>132 099,42</b>	<b>130 864,90</b>
1.	Pajak Daerah	25 013,39	29 627,56	39 381,09	48 215,80
2.	Retribusi Daerah	5 752,39	5 388,72	5 292,35	5 521,90
3.	Hasil Pengolahan Kekayaan Daerah Yang Dipisahkan	2 373,95	3 221,68	4 309,82	5 185,34
4.	Lain-lain PAD	64 102,99	65 018,39	83 116,16	71 941,86
<b>III.</b>	<b>Dana Perimbangan</b>	<b>554 506,13</b>	<b>641 267,24</b>	<b>539 308,01</b>	<b>615 164,30</b>
1.	Bagi Hasil Pajak	11 728,74	15 774,84	13 638,54	13 002,35
2.	Bagi Hasil Bukan Pajak	3 817,89	1 026,02	1 780,62	4 272,45
3.	Dana Alokasi Umum (DAU)	478 943,77	501 293,50	492 487,39	492 487,39
4.	Dana Alokasi Khusus (DAK)	60 015,73	123 172,88	134 506,28	105 402,11
<b>IV.</b>	<b>Pendapatan Lain-lain</b>	<b>123 189,54</b>	<b>45 605,13</b>	<b>106 707,59</b>	<b>133 061,57</b>
1.	Pendapatan Hibah	-	-	28 169,45	31 187,29
2.	Dana Darurat	-	-	-	-
3.	Dana Bagi Hasil Pajak dari Propinsi	47 544,80	40 490,33	43 275,26	57 614,09
4.	Dana Penyesuaian & Otonomi Khusus	72 479,94	-	-	44 260,19
5.	Bantuan Keuangan dari Propinsi	3 164,80	5 114,80	-	-
	<b>Jumlah / Total</b>	<b>824 642,25</b>	<b>793 708,90</b>	<b>874 733,83</b>	<b>923 608,42</b>

Sumber/Source : Badan Keuangan Daerah Kota Singkawang

**TABEL**  
**Table** 10.1.2 **REALISASI PENGELUARAN DAERAH MENURUT JENIS PENGELUARAN**  
**DI KOTA SINGKAWANG, 2018**  
**Actual Expenditure of Second Stage Autonomous by Kinds of**  
**Expenditure in Singkawang Municipality, 2018**  
**(Jutaan Rupiah/Million Rupiahs)**

No	URAIAN <i>Description</i>	Jenis Pengeluaran <i>Kinds of Expenditure</i>		Jumlah <i>Total</i>
		Belanja Tidak Langsung <i>Indirect</i> <i>Expenditure</i>	Belanja Langsung <i>Direct</i> <i>Expenditure</i>	
(1)	(2)	(3)	(4)	(5)
1.	Belanja Pegawai/Personalia	372 846,36	31 231,19	404 077,55
2.	Belanja Barang dan Jasa	-	162 634,47	162 634,47
3.	Belanja Bunga	-	-	-
4.	Belanja Subsidi	-	-	-
5.	Belanja Hibah	31 464,57	-	31 464,57
6.	Belanja Bantuan Sosial	5 981,59	-	5 981,59
7.	Belanja Bagi Hasil Kepada Pemerintah Desa	-	-	-
8.	Belanja Bantuan Keuangan Kepada Desa	820,51	-	820,51
9.	Belanja Tidak Terduga	126,85	-	126,85
10.	Belanja Modal	-	242 244,49	242 244,49
	<b>2 0 1 8</b>	<b>411 239,88</b>	<b>436 110,15</b>	<b>847 350,03</b>
	<b>2 0 1 7</b>	<b>356 261,02</b>	<b>452 543,79</b>	<b>808 804,81</b>
	<b>2 0 1 6</b>	<b>397 681,92</b>	<b>432 570,50</b>	<b>830 252,42</b>
	<b>2 0 1 5</b>	<b>367 765,91</b>	<b>401 710,41</b>	<b>769 476,31</b>
	<b>2 0 1 4</b>	<b>359 098,58</b>	<b>325 730,10</b>	<b>684 828,67</b>

Sumber/Source : Badan Keuangan Daerah Kota Singkawang

**TABEL**  
**Table 10.1.3** **REALISASI PENERIMAAN PAJAK DAERAH MENURUT JENISNYA DI KOTA SINGKAWANG, 2018**  
*Actual Taxes Region by Kind of Revenue in Singkawang Municipality 2018 (Jutaan Rupiah/Million Rupiahs)*

No.	Uraian Description	2015	2016	2017	2018
(1)	(2)	(3)	(4)	(5)	(6)
1.	Pajak Hotel	638,51	790,75	2 135,43	3 174,10
2.	Pajak Restoran	1 391,99	2 913,75	4 844,09	6 235,09
3.	Pajak Hiburan	378,63	960,25	2 363,92	3 044,42
4.	Reklame	250,68	468,71	810,71	677,70
5.	Pajak Penerangan Jalan	10 768,70	11 123,39	12 934,38	14 092,40
6.	Pajak Parkir	200,73	194,40	306,14	404,36
7.	Pajak Air Tanah	18,79	20,71	25,32	23,10
8.	Pajak Mineral Bukan Logam dan Batuan	189,64	211,32	235,83	230,61
9.	Pajak Sarang Burung Walet	3,65	11,79	8,21	5,26
10.	Pajak BPHTB	7 380,47	9 128,29	9 871,36	13 454,15
11.	PBB Pedesaan dan Perkotaan	3 791,60	3 804,20	5 845,70	6 874,60
<b>Jumlah/Total</b>		<b>25 013,39</b>	<b>29 627,56</b>	<b>39 381,09</b>	<b>48 215,79</b>

Sumber/Source : Badan Keuangan Daerah Kota Singkawang

**TABEL**  
**Table** 10.1.4 **REALISASI PENERIMAAN RETRIBUSI DAERAH MENURUT JENISNYA  
DI KOTA SINGKAWANG, 2018**  
*Actual Region Retribution by Kind of Revenue in Singkawang  
Municipality, 2018 (Jutaan Rupiah/Million Rupiahs)*

No	Uraian / Description	2015	2016	2017	2018
(1)	(2)	(3)	(4)	(5)	(6)
1.	Pelayanan Kesehatan	573,78	1.409,64	1.125,22	1.336,21
2.	Pelayanan Kebersihan	720,15	746,56	774,86	752,73
3.	Penggantian Biaya Cetak KTP & Akte Capil	-	-	-	-
4.	Pelayanan Parkir di Tepi Jalan Umum	180,70	210,09	396,64	408,88
5.	Pelayanan Pasar	333,41	344,92	308,12	258,25
6.	Pengujian Kendaraan Bermotor	250,21	282,14	372,70	378,61
7.	Pengendalian Menara Telekomunikasi	656,34	221,12	73,08	480,43
8.	Jasa Usaha Pemakaian Kekayaan Daerah	25,82	159,55	105,24	17,84
9.	Jasa Terminal	25,52	22,80	47,04	70,07
10.	Jasa Usaha Rumah Potong Hewan	157,94	152,25	172,31	219,11
11.	Retribusi Pelayanan Jasa Pelabuhan	-	5,50	4,52	-
12.	Retribusi Izin Mendirikan Bangunan (IMB)	1 505,03	1 190,41	1 275,85	1 594,82
13.	Izin Gangguan/Keamanan	1 325,67	643,76	636,76	4,67
14.	Izin Trayek	-	-	-	-
<b>Jumlah / Total</b>		<b>5 754,57</b>	<b>5 388,74</b>	<b>5 292,34</b>	<b>5 521,62</b>

Sumber/Source : Badan Keuangan Daerah Kota Singkawang

**TABEL** 10.2.1 **POSISI DANA SIMPANAN RUPIAH DAN VALUTA ASING PADA BANK UMUM DAN BPR MENURUT JENIS SIMPANAN DI KOTA SINGKAWANG, 2018**  
**Table** 10.2.1 **Commercial and Rural Bank's Outstanding Fund in Rupiah and Foreign Exchange by Type of Deposito at Singkawang Municipality, 2018 (Jutaan Rupiah/Million Rupiahs)**

<b>Bulan Month</b>	<b>G i r o Demand Deposits</b>	<b>Deposito Time Deposits</b>	<b>Tabungan Savings Deposits</b>	<b>Jumlah Total</b>
(1)	(2)	(3)	(4)	(5)
Januari/January	229 717	1 266 679	2 400 415	3 896 813
Pebruari/February	275 281	1 282 811	2 373 530	3 931 623
Maret/March	324 596	1 292 846	2 413 886	4 031 329
April/April	325 855	1 297 995	2 391 466	4 015 316
Mei/May	338 845	1 289 462	2 433 434	4 061 741
Juni/June	376 495	1 291 668	2 519 498	4 187 662
Juli/July	268 848	1 368 629	2 555 393	4 192 870
Agustus/August	291 754	1 373 144	2 549 959	4 214 857
September/September	307 052	1 377 235	2 526 857	4 211 143
Oktober/October	344 464	1 379 804	2 527 632	4 251 900
Nopember/November	291 025	1 400 168	2 538 881	4 230 074
Desember/December	223 222	1 367 779	2 673 902	4 264 903
<b>Des 2018</b>	<b>223 222</b>	<b>1 367 779</b>	<b>2 673 902</b>	<b>4 264 903</b>
<b>Des 2017</b>	<b>206 274</b>	<b>1 242 129</b>	<b>2 436 079</b>	<b>3 884 482</b>
<b>Des 2016</b>	<b>160 329</b>	<b>1 141 231</b>	<b>2 157 512</b>	<b>3 459 072</b>
<b>Des 2015</b>	<b>202 156</b>	<b>1 029 915</b>	<b>1 930 907</b>	<b>3 162 978</b>
<b>Des 2014</b>	<b>166 713</b>	<b>788 612</b>	<b>1 762 607</b>	<b>2 717 932</b>

Sumber/Source : Bank Indonesia Cabang Pontianak

**TABEL** 10.2.2 **POSISI KREDIT PADA BANK UMUM DAN BPR MENURUT JENIS PENGGUNAANNYA DI KOTA SINGKAWANG, 2018**  
**Commercial and Rural Bank's Outstanding Credits by Type of Credits in Singkawang Municipality, 2018 (Jutaan Rupiah/Million Rupiahs)**

<b>Bulan Month</b>	<b>Modal Kerja Working Capital</b>	<b>Investasi Investment</b>	<b>Konsumsi Consumption</b>	<b>Jumlah Total</b>
(1)	(2)	(3)	(4)	(5)
Januari/January	1 034 322	283 667	1 394 016	2 712 006
Pebruari/February	1 010 923	279 718	1 419 952	2 710 593
Maret/March	1 010 308	284 870	1 468 353	2 763 531
April/April	997 303	290 080	1 476 020	2 763 402
Mei/May	989 368	293 296	1 485 416	2 768 080
Juni/June	992 235	289 898	1 494 091	2 776 224
Juli/July	994 799	316 898	1 476 658	2 788 355
Agustus/August	997 883	318 364	1 487 967	2 804 213
September/September	1 015 666	319 301	1 490 434	2 825 401
Oktober/October	1 017 248	320 479	1 495 141	2 832 868
Nopember/November	1 030 098	302 222	1 503 421	2 835 740
Desember/December	863 446	310 573	1 514 903	2 688 922
<b>Des 2018</b>	<b>863 446</b>	<b>310 573</b>	<b>1 514 903</b>	<b>2 688 922</b>
<b>Des 2017</b>	<b>1 105 846</b>	<b>288 002</b>	<b>1 390 372</b>	<b>2 784 220</b>
<b>Des 2016</b>	<b>1 603 829</b>	<b>449 665</b>	<b>1 285 732</b>	<b>3 339 226</b>
<b>Des 2015</b>	<b>2 608 421</b>	<b>905 327</b>	<b>1 190 006</b>	<b>4 703 754</b>
<b>Des 2014</b>	<b>2 884 793</b>	<b>582 896</b>	<b>1 163 242</b>	<b>4 630 931</b>

Sumber/Source : Bank Indonesia Cabang Pontianak

**TABEL**  
**Table 10.2.3** **POSISI KREDIT PADA BANK UMUM DAN BPR MENURUT SEKTOR EKONOMI DI KOTA SINGKAWANG, 2018**  
**Commercial and Rural Bank's Outstanding Credits by Economics Sectors in Singkawang Municipality, 2018 (Jutaan Rupiah/Million Rupiahs)**

Bulan Month	Pertanian, Peternakan, Kehutanan & Perikanan <i>Agriculture, Livestock, Forestry &amp; Fishery</i>	Pertam- bangan dan Penggalian <i>Mining and Quarrying</i>	Industri Pengolahan <i>Manufacturin g Industry</i>	Pengadaan Listrik dan Gas <i>Electricity and Gas Supply</i>	Pengadaan Air, Pengelolaan Sampah <i>Water supply, sewerag</i>
(1)	(2)	(3)	(4)	(5)	(6)
Januari/January	76 979	3 539	331 629	1 738	728
Pebruari/February	77 276	3 528	309 389	1 242	718
Maret/March	77 310	3 601	309 394	745	704
April/April	74 378	2 587	301 284	221	690
Mei/May	73 846	2 598	303 536	44	752
Juni/June	74 221	2 583	303 926	41	738
Juli/July	74 859	2 568	309 028	21	726
Agustus/August	75 117	2 553	309 932	20	714
September/September	77 781	3 364	316 834	20	750
Oktober/October	83 738	3 426	310 236	19	764
Nopember/November	85 079	3 946	307 807	-	760
Desember/December	82 374	3 945	145 711	-	748
<b>Des 2018</b>	<b>82 374</b>	<b>3 945</b>	<b>145 711</b>	<b>-</b>	<b>748</b>
<b>Des 2017</b>	<b>77 045</b>	<b>3 551</b>	<b>335 656</b>	<b>2 316</b>	<b>310</b>
<b>Des 2016</b>	<b>362 594</b>	<b>3 823</b>	<b>752 543</b>	<b>7 043</b>	<b>80</b>
<b>Des 2015</b>	<b>381 439</b>	<b>2 506</b>	<b>2 251 122</b>	<b>11 748</b>	<b>-</b>
<b>Des 2014</b>	<b>394 753</b>	<b>2 423</b>	<b>2 235 542</b>	<b>15 464</b>	<b>-</b>



Lanjutan Tabel/Table Continued 10.2.3

Bulan Month	Konstruksi Construc- tion	Perdaga- ngan Besar dan Kecil Wholesale and retail trade, repair	Transpor- tasi Dan Perguda- ngan Transporta- tion and storage	Penyediaan Akomodasi dan Makan Minum Accommo- dation and food service	Informasi Dan Komunikasi Information and communica- tion
(1)	(7)	(8)	(9)	(10)	(11)
Januari/January	29 369	668 678	14 595	33 238	3 387
Pebruari/February	30 191	662 222	14 544	32 975	3 685
Maret/March	32 862	663 929	14 865	32 519	3 648
April/April	31 237	681 404	15 593	34 222	3 995
Mei/May	31 499	673 944	15 667	35 597	3 927
Juni/June	33 548	671 646	15 454	35 111	3 881
Juli/July	36 529	672 059	16 844	34 282	3 364
Agustus/August	38 773	674 912	18 067	35 841	3 537
September/September	39 503	683 042	18 487	34 719	3 488
Oktober/October	43 901	683 991	18 451	34 429	3 449
Nopember/November	39 762	682 655	18 236	34 220	3 397
Desember/December	38 826	685 070	17 768	35 401	3 398
<b>Des 2018</b>	<b>38 826</b>	<b>685 070</b>	<b>17 768</b>	<b>35 401</b>	<b>3 398</b>
<b>Des 2017</b>	<b>46 163</b>	<b>713 131</b>	<b>14 217</b>	<b>34 810</b>	<b>3 412</b>
<b>Des 2016</b>	<b>59 508</b>	<b>712 618</b>	<b>11 762</b>	<b>33 608</b>	<b>2 284</b>
<b>Des 2015</b>	<b>53 668</b>	<b>722 163</b>	<b>11 151</b>	-	-
<b>Des 2014</b>	<b>40 908</b>	<b>668 865</b>	<b>10 682</b>	-	-

Lanjutan Tabel/Table Continued 10.2.3

Bulan Month	Jasa Keuangan Dan Asuransi Financial and insurance activities	Real Estate Real Estate	Jasa Perusahaan Business Services	Administ rasi Pemerintah an, Pertahana Public administrati on and defence	Jasa Pendidikan Education Services
(1)	(12)	(13)	(14)	(15)	(16)
Januari/January	13 042	9 926	21 277	10 620	4 802
Pebruari/February	12 485	9 967	21 368	10 609	4 646
Maret/March	11 931	9 502	19 872	10 599	4 585
April/April	13 551	10 028	20 503	10 589	4 524
Mei/May	14 145	9 748	20 830	10 776	4 640
Juni/June	13 881	9 723	20 802	10 666	4 589
Juli/July	47 376	9 145	20 784	753	1 679
Agustus/August	46 787	9 500	18 675	618	1 661
September/September	46 675	10 289	18 884	2 170	1 674
Oktober/October	46 576	10 526	15 016	2 630	1 665
Nopember/November	46 348	10 993	14 840	4 925	1 628
Desember/December	46 261	11 829	15 315	7 849	1 592
<b>Des 2018</b>	<b>46 261</b>	<b>11 829</b>	<b>15 315</b>	<b>7 849</b>	<b>1 592</b>
<b>Des 2017</b>	<b>13 476</b>	<b>10 044</b>	<b>22 250</b>	<b>10 630</b>	<b>4 980</b>
<b>Des 2016</b>	<b>13 558</b>	<b>7 370</b>	<b>27 838</b>	<b>754</b>	<b>2 560</b>
<b>Des 2015</b>	<b>19 400</b>	-	<b>60 552</b>	-	-
<b>Des 2014</b>	<b>32 089</b>	-	<b>66 960</b>	-	-

Lanjutan Tabel/Table Continued 10.2.3

Bulan Month	Jasa Kesehatan Dan Kegiatan Lainny Health and social work activities	Jasa Lainnya Other service activities	Lainnya Others	Jumlah Total
(1)	(17)	(18)	(19)	(20)
Januari/January	13 438	81 005	1 394 016	2 712 006
Pebruari/February	13 078	82 719	1 419 952	2 710 593
Maret/March	17 992	81 118	1 468 353	2 763 531
April/April	3 287	79 466	1 475 845	2 763 402
Mei/May	3 073	78 042	1 485 416	2 768 080
Juni/June	3 822	77 503	1 494 091	2 776 224
Juli/July	4 098	77 581	1 476 658	2 788 355
Agustus/August	4 077	75 463	1 487 967	2 804 213
September/September	5 521	71 766	1 490 434	2 825 401
Oktober/October	7 618	71 292	1 495 141	2 832 868
Nopember/November	7 450	70 275	1 503 421	2 835 740
Desember/December	7 189	70 741	1 514 903	2 688 922
<b>Des 2018</b>	<b>7 189</b>	<b>70 741</b>	<b>1 514 903</b>	<b>2 688 922</b>
<b>Des 2017</b>	<b>18 701</b>	<b>83 157</b>	<b>1 390 372</b>	<b>2 784 221</b>
<b>Des 2016</b>	<b>11 965</b>	<b>46 005</b>	<b>1 285 782</b>	<b>3 341 695</b>
<b>Des 2015</b>	-	-	<b>1 190 006</b>	<b>4 703 755</b>
<b>Des 2014</b>	-	-	<b>1 163 242</b>	<b>4 630 928</b>

Sumber/Source : Bank Indonesia Cabang Pontianak

**TABEL** 10.2.4 **POSISI KREDIT MIKRO KECIL DAN MENENGAH PADA BANK UMUM DAN BPR MENURUT JENIS PENGGUNAANNYA DI KOTA SINGKAWANG, 2018**  
**Table** 10.2.4 *Outstanding of Micro, Small, and Medium Credit of Commercial and Rural Banks by Type of Credits in Singkawang Municipality, 2018 (Jutaan Rupiah/Million Rupiahs)*

<b>Bulan</b> <i>Month</i>	<b>Modal</b> <b>Kerja</b> <i>Working</i> <i>Capital</i>	<b>Investasi</b> <i>Investment</i>	<b>Tidak</b> <b>Teridenti</b> <b>fikasi</b> <i>Unidentified</i>	<b>Jumlah</b> <i>Total</i>
(1)	(2)	(3)	(4)	(5)
Januari/ <i>January</i>	641 045	260 027	-	901 072
Pebruari/ <i>February</i>	640 440	259 335	-	899 775
Maret/ <i>March</i>	631 876	263 904	-	895 780
April/ <i>April</i>	647 203	268 214	-	915 417
Mei/ <i>May</i>	646 171	270 869	-	917 040
Juni/ <i>June</i>	653 176	268 117	-	921 293
Juli/ <i>July</i>	667 799	295 552	-	963 351
Agustus/ <i>August</i>	668 290	297 519	-	965 809
September/ <i>September</i>	685 647	297 452	-	983 098
Oktober/ <i>October</i>	690 591	298 053	-	988 644
Nopember/ <i>November</i>	699 764	281 921	-	981 685
Desember/ <i>December</i>	695 754	285 061	-	980 815
<b>Des 2018</b>	<b>695 754</b>	<b>285 061</b>	-	<b>980 815</b>
<b>Des 2017</b>	<b>688 707</b>	<b>238 197</b>	-	<b>926 904</b>
<b>Des 2016</b>	<b>645 976</b>	<b>222 203</b>	-	<b>868 179</b>
<b>Des 2015</b>	<b>716 491</b>	<b>210 995</b>	-	<b>927 486</b>
<b>Des 2014</b>	<b>788 392</b>	<b>169 388</b>	-	<b>957 780</b>

Sumber/Source : Bank Indonesia Cabang Pontianak

TABEL

Table

10.2.5

POSISI KREDIT MIKRO, KECIL, DAN MENENGAH PADA BANK  
UMUM DAN BPR MENURUT SEBARAN PLAFOND KREDIT DI KOTA  
SINGKAWANG, 2018

*Outstanding of Micro, Small, and Medium Credit of Commercial  
and Rural Banks by Credits Ceiling in Singkawang Municipality,  
2018 (Jutaan Rupiah/Million Rupiahs)*

Bulan Month	Mikro Micro (sd/Up to Rp 50 juta/million)	Kecil Small (> Rp 50 juta/ million-Rp 500 juta/million)	Menengah Medium (> Rp 500 juta/million - Rp 5 miliar/billion)	Jumlah Total
(1)	(2)	(3)	(4)	(5)
Januari/January	161 197	376 791	363 085	901 072
Pebruari/February	162 168	373 467	364 140	899 775
Maret/March	160 156	380 081	355 542	895 780
April/April	158 725	382 469	374 223	915 417
Mei/May	160 872	386 415	369 753	917 040
Juni/June	158 474	386 611	376 208	921 293
Juli/July	154 310	435 399	373 642	963 351
Agustus/August	155 329	444 166	366 314	965 809
September/September	154 267	458 990	369 841	983 098
Oktober/October	154 262	465 531	368 851	988 644
Nopember/November	152 312	459 785	369 588	981 685
Desember/December	152 402	464 155	364 258	980 815
<b>Des 2018</b>	<b>152 402</b>	<b>464 155</b>	<b>364 258</b>	<b>980 815</b>
<b>Des 2017</b>	<b>150 486</b>	<b>383 086</b>	<b>393 332</b>	<b>926 904</b>
<b>Des 2016</b>	<b>93 829</b>	<b>351 762</b>	<b>420 168</b>	<b>865 759</b>
<b>Des 2015</b>	<b>73 776</b>	<b>335 271</b>	<b>518 440</b>	<b>927 487</b>
<b>Des 2014</b>	<b>60 473</b>	<b>319 885</b>	<b>577 423</b>	<b>957 781</b>

Sumber/Source : Bank Indonesia Cabang Pontianak

**TABEL**  
**Table 10.2.6** **POSISI KREDIT MIKRO, KECIL, DAN MENENGAH PADA BANK UMUM DAN BPR MENURUT SEKTOR EKONOMI DI KOTA SINGKAWANG**  
*Outstanding of Micro, Small, and Medium Credit of Commercial and Rural Banks by Economics Sectors in Singkawang Municipality, 2018 (Jutaan Rupiah/Million Rupiahs)*

Bulan Month	Pertanian, Peternakan, Kehutanan & Perikanan <i>Agriculture, Livestock, Forestry &amp; Fishery</i>	Pertamba- ngan dan Penggalian <i>Mining and Quarrying</i>	Industri Pengolahan <i>Manufactu- ring Industry</i>	Pengadaan Listrik dan Gas <i>Electricity and Gas Supply</i>	Pengadaan Air, Pengelolaan Sampah <i>Water supply, sewerage</i>
(1)	(2)	(3)	(4)	(5)	(6)
Januari/January	45 181	3 539	51 468	-	728
Pebruari/February	45 633	3 528	51 237	25	718
Maret/March	45 933	3 601	51 206	49	704
April/April	43 084	2 587	46 995	46	690
Mei/May	42 941	2 598	49 281	44	752
Juni/June	43 431	2 583	49 723	41	738
Juli/July	44 114	2 568	54 860	21	726
Agustus/August	44 565	2 553	55 795	20	714
September/September	47 620	2 538	62 728	20	750
Oktober/October	53 600	2 504	62 524	19	764
Nopember/November	54 979	2 462	60 162	-	760
Desember/December	52 231	2 458	62 104	-	748
<b>Des 2018</b>	<b>52 231</b>	<b>2 458</b>	<b>62 104</b>	<b>-</b>	<b>748</b>
<b>Des 2017</b>	<b>44 162</b>	<b>3 108</b>	<b>54 930</b>	<b>57</b>	<b>-</b>
<b>Des 2016</b>	<b>32 954</b>	<b>3 350</b>	<b>44 319</b>	<b>-</b>	<b>-</b>
<b>Des 2015</b>	<b>40 851</b>	<b>2 175</b>	<b>142 986</b>	<b>9</b>	<b>-</b>
<b>Des 2014</b>	<b>43 376</b>	<b>2 053</b>	<b>220 607</b>	<b>-</b>	<b>-</b>

Lanjutan Tabel/Table Continued 10.2.6

Bulan Month	Konstruksi Construc- tion	Perdaga- ngan Besar dan Kecil Wholesale and retail trade, repair	Transpor- tasi Dan Perguda- ngan Transpo- rtation and storage	Penyediaan Akomodasi dan Makan Minum Accommo- dation and food service	Informasi Dan Komunikasi Information and communica- tion
(1)	(7)	(8)	(9)	(10)	(11)
Januari/January	28 971	603 585	14 256	32 669	2 439
Pebruari/February	29 805	599 270	14 235	32 460	2 751
Maret/March	32 487	596 121	14 585	32 060	2 727
April/April	30 874	620 835	15 342	33 821	3 087
Mei/May	31 456	619 574	15 449	34 186	3 033
Juni/June	33 506	618 473	15 335	33 799	3 001
Juli/July	36 488	621 009	16 748	33 018	2 498
Agustus/August	38 734	622 207	17 994	34 615	2 685
September/September	39 465	631 486	18 439	33 534	2 650
Oktober/October	43 601	627 517	18 426	33 291	2 625
Nopember/November	39 502	623 127	18 234	33 127	2 587
Desember/December	38 567	622 072	17 767	34 357	2 603
<b>Des 2018</b>	<b>38 567</b>	<b>622 072</b>	<b>17 767</b>	<b>34 357</b>	<b>2 603</b>
<b>Des 2017</b>	<b>42 009</b>	<b>621 664</b>	<b>13 149</b>	<b>33 773</b>	<b>1 931</b>
<b>Des 2016</b>	<b>56 273</b>	<b>607 182</b>	<b>10 873</b>	<b>22 608</b>	<b>1 620</b>
<b>Des 2015</b>	<b>47 428</b>	<b>616 722</b>	<b>9 918</b>	-	-
<b>Des 2014</b>	<b>34 930</b>	<b>565 701</b>	<b>10 400</b>	-	-

Lanjutan Tabel/Table Continued 10.2.6

Bulan Month	Jasa Keuangan Dan		Jasa Perusahaan Business Services	Administrasi Pemerintahan, Pertahanan, Pendidikan	
	Asuransi Financial and insurance activities	Real Estate Real Estate		Public administration and defence	Jasa Pendidikan Education Services
(1)	(12)	(13)	(14)	(15)	(16)
Januari/January	8 485	8 119	21 000	424	4 802
Pebruari/February	8 121	8 321	21 092	424	4 646
Maret/March	7 758	7 844	19 599	424	4 585
April/April	9 553	8 316	20 233	424	4 524
Mei/May	10 322	8 069	20 564	424	4 640
Juni/June	13 881	7 995	20 538	424	4 589
Juli/July	47 376	7 464	20 523	424	1 679
Agustus/August	46 787	6 786	18 414	424	1 661
September/September	46 675	7 567	18 626	424	1 674
Oktober/October	46 576	7 810	14 759	424	1 665
Nopember/November	46 348	8 260	14 583	424	1 628
Desember/December	46 261	8 984	15 060	424	1 592
<b>Des 2018</b>	<b>46 261</b>	<b>8 984</b>	<b>15 060</b>	<b>424</b>	<b>1.592</b>
<b>Des 2017</b>	<b>8 728</b>	<b>7 923</b>	<b>21 937</b>	-	<b>447</b>
<b>Des 2016</b>	<b>1 620</b>	<b>5 287</b>	<b>24 482</b>	<b>329</b>	<b>2.214</b>
<b>Des 2015</b>	<b>36 884</b>	-	<b>30 514</b>	-	-
<b>Des 2014</b>	<b>50 368</b>	-	<b>30 345</b>	-	-



Lanjutan Tabel/Table Continued 10.2.6

Bulan Month	Jasa Kesehatan Dan Kegiatan Lainnya Health and social work activities	Jasa Lainnya Other service activities	Lainnya Others	Jumlah Total
(1)	(17)	(18)	(19)	(20)
Januari/January	2 443	72 960	-	901 072
Pebruari/February	2 677	74 832	-	899 775
Maret/March	2 689	73 406	-	895 780
April/April	3 032	71 973	-	915 417
Mei/May	2 916	70 792	-	917 040
Juni/June	2 864	70 373	-	921 293
Juli/July	3 235	70 601	-	963 351
Agustus/August	3 250	68 606	-	965 809
September/September	3 190	65 715	-	983 098
Oktober/October	6 984	65 554	-	988 644
Nopember/November	6 913	68 589	-	981 685
Desember/December	7 133	68 455	-	980 815
<b>Des 2018</b>	<b>7 133</b>	<b>68 455</b>	-	<b>980 815</b>
<b>Des 2017</b>	<b>2 245</b>	<b>70 589</b>	-	<b>926 906</b>
<b>Des 2016</b>	<b>11 965</b>	<b>36 328</b>	-	<b>861 404</b>
<b>Des 2015</b>	-	-	-	<b>927 487</b>
<b>Des 2014</b>	-	-	-	<b>957 780</b>

Sumber/Source : Bank Indonesia Cabang Pontianak

**TABEL**  
**Table** 10.3.1 **BESARNYA NILAI PINJAMAN DAN NILAI SISA PINJAMAN YANG DIBERIKAN PERUM PEGADAIAN DI KOTA SINGKAWANG, 2018**  
*Number of Loans and Unpaid Loans Distributed by Pawnshop Authority in Perum Pegadaian at Singkawang Municipality (Juta Rupiah/Billion Rupiahs), 2018*

Golongan Pinjaman Group of Loans	Pinjaman Yang Diberikan Loans		Sisa Pinjaman Unpaid Loans	
	2017	2018	2017	2018
(1)	(2)	(3)	(4)	(5)
< Rp. 150.000	7 878,01	8 665,00	2 105,05	2 315,00
Rp. 150.000 – Rp. 500.000	106 434,60	117 057,00	31 455,75	34 595,00
Rp. 510.000 – Rp. 20.000.000	54 348,47	59 772,00	19 285,12	21 210,00
>Rp. 20.000.000	29 076,40	31 978,00	11 257,11	12 381,00
<b>Jumlah/Total</b>	<b>197 737,48</b>	<b>217 472,00</b>	<b>64 103,03</b>	<b>70 501,00</b>

Sumber/Source : PT. Pegadaian (Persero) Kantor Cab.Singkawang

**TABEL**  
**Table** 10.3.2 **BANYAKNYA NASABAH MENURUT LAPANGAN USAHA NASABAH PERUM PEGADAIAN DI KOTA SINGKAWANG, 2018**  
*Number of Costumer of Pawnshop Authority by Sector in Perum Pegadaian at Singkawang Municipality., 2018*

Lapangan Usaha Sector	2014	2015	2016	2017	2018
(1)	(2)	(3)	(4)	(5)	(6)
1. Petani/ <i>Farmer</i>	849	1 715	2 668	2 927	3 211
2. Nelayan/ <i>Fisherman</i>	130	201	420	460	505
3. Industri Kecil/ <i>Small Industry</i>	8	52	130	142	156
4. Pedagang/ <i>Traders</i>	1 632	2 650	2 750	3 017	3 027
5. Karyawan/ <i>Employee</i>	5 420	8 150	8 270	9 072	9 952
6. Lainnya/ <i>Others</i>	52 861	78 654	80 604	88 422	97 000
<b>Jumlah/Total</b>	<b>60 900</b>	<b>91 422</b>	<b>94 842</b>	<b>104 040</b>	<b>113 851</b>

Sumber/*Source* : PT. Pegadaian (Persero) Kantor Cab.Singkawang

**REALISASI PENERIMAAN PAJAK BUMI DAN BANGUNAN  
MENURUT SEKTOR DI KOTA SINGKAWANG, 2018**

**TABEL**  
**Table** 10.3.3 *Realization of Property Tax by Sector in Singkawang Municipality, 2018*  
(Ribu Rupiah/Thousand Rupiahs)

Bulan <i>Month</i>	Pertanian, Kehutanan, dan Perikanan <i>Agriculture, Forestry and Fisheries</i>	Pertambangan dan Penggalian <i>Mining and Excavation</i>	Jumlah <i>Total</i>
(1)	(2)	(3)	(4)
Januari/ <i>January</i>	-	-	-
Pebruari/ <i>February</i>	-	-	-
Maret/ <i>March</i>	-	-	-
April/ <i>April</i>	-	-	-
Mei/ <i>May</i>	-	-	-
Juni/ <i>June</i>	-	-	-
Juli/ <i>July</i>	-	-	-
Agustus/ <i>August</i>	-	-	-
September/ <i>September</i>	35 871 292	-	35 871 292
Oktober/ <i>October</i>	-	-	-
Nopember/ <i>November</i>	-	-	-
Desember/ <i>December</i>	-	-	-
<b>2 0 1 8</b>	<b>35 871 292</b>	<b>-</b>	<b>35 871 292</b>
<b>2 0 1 7</b>	<b>20 419 432</b>	<b>-</b>	<b>20 419 432</b>
<b>2 0 1 6</b>	<b>18 493 832</b>	<b>-</b>	<b>18 493 832</b>
<b>2 0 1 5</b>	<b>13 907 400</b>	<b>-</b>	<b>13 907 400</b>
<b>2 0 1 4</b>	<b>22 130 920</b>	<b>-</b>	<b>22 130 920</b>

Sumber/Source : Kantor KPP Pratama Singkawang

**TABEL**  
**Table** **10.3.4** **REALISASI SELURUH PENERIMAAN PAJAK MENURUT BULAN DAN JENIS PAJAK DI KOTA SINGKAWANG, 2018**  
**Realization of Property Tax by Sector in Singkawang Municipality, 2018**  
**(Ribu Rupiah/Thousand Rupiahs)**

<b>Bulan</b> <b>Month</b>	<b>Pajak Langsung</b> <b>Tanpa Impor</b> <b>Direct Tax</b> <b>Without Import</b>	<b>Pajak Tak</b> <b>Langsung Tanpa</b> <b>Impor</b> <b>Direct Tax</b> <b>Without Import</b>	<b>Pajak Impor</b> <b>Import Tax</b>	<b>Jumlah</b> <b>Total</b>
(1)	(2)	(3)	(4)	(5)
Januari/January	7 762 357 337	5 581 033 642	384 000	13 343 774 979
Pebruari/February	5 513 725 418	3 947 022 680	337 000	9 461 085 098
Maret/March	6 595 250 913	6 031 240 385	1 385 000	12 627 876 298
April/April	6 096 854 337	5 644 192 586	100 932 000	11 841 978 923
Mei/May	9 371 689 680	6 727 443 483	1 004 000	16 100 137 163
Juni/June	7 403 338 070	3 320 232 264	29 370 636	10 752 940 970
Juli/July	7 633 209 535	6 366 423 753	1 286 455	14 000 919 743
Agustus/August	8 409 809 328	9 781 794 789	10 687 000	18 202 291 117
September/September	6 666 454 028	5 592 855 571	443 000	12 259 752 599
Oktober/October	6 713 846 532	6 542 101 124	272 542 000	13 528 489 656
Nopember/November	7 754 598 102	6 262 315 153	149 305 364	14 166 218 619
Desember/December	13 894 573 276	13 987 607 057	7 009 718	27 889 190 051
<b>2 0 1 8</b>	<b>93 815 706 556</b>	<b>79 784 262 487</b>	<b>574 686 173</b>	<b>174 174 655 216</b>
<b>2 0 1 7</b>	<b>94 610 722 526</b>	<b>117 963 604 436</b>	<b>254 596 000</b>	<b>212 828 922 962</b>
<b>2 0 1 6</b>	<b>101 125 032 449</b>	<b>81 929 991 917</b>	<b>1 370 056 494</b>	<b>184 425 080 860</b>
<b>2 0 1 5</b>	<b>83 609 336 332</b>	<b>71 924 346 273</b>	<b>10 492 018 699</b>	<b>166 025 701 304</b>
<b>2 0 1 4</b>	<b>70 877 760 328</b>	<b>46 260 462 904</b>	<b>17 111 388 619</b>	<b>134 249 611 851</b>

Sumber/Source : Kantor KPP Pratama Singkawang

**TABEL**  
**Table** 10.4.1 **BANYAKNYA KOPERASI MENURUT JENISNYA DI KOTA SINGKAWANG, 2018**  
*Number of Cooperatives by Kinds of Cooperative in Singkawang Municipality, 2018*

No.	Kecamatan <i>Sub District</i>	KUD	Lainnya	KPN	Kop Tani	Kopkar	Kop TNI/Pol	Jumlah <i>Total</i>
(1)	(2)	(3)	(4)	(5)	(6)	(7)	(8)	(9)
1.	Singkawang Selatan	2	11	3	9	1	1	27
2.	Singkawang Timur	-	2	1	6	-	1	10
3.	Singkawang Utara	1	11	-	4	-	-	16
4.	Singkawang Barat	1	41	11	1	8	2	64
5.	Singkawang Tengah	1	38	4	2	4	1	50
	<b>2018</b>	<b>5</b>	<b>103</b>	<b>19</b>	<b>22</b>	<b>13</b>	<b>5</b>	<b>167</b>
	<b>2017</b>	<b>5</b>	<b>100</b>	<b>19</b>	<b>22</b>	<b>13</b>	<b>5</b>	<b>164</b>
	<b>2016</b>	<b>5</b>	<b>100</b>	<b>19</b>	<b>22</b>	<b>13</b>	<b>5</b>	<b>164</b>
	<b>2015</b>	<b>5</b>	<b>96</b>	<b>19</b>	<b>22</b>	<b>13</b>	<b>5</b>	<b>160</b>
	<b>2014</b>	<b>5</b>	<b>94</b>	<b>19</b>	<b>22</b>	<b>13</b>	<b>5</b>	<b>158</b>

Sumber/Source : Dinas Perindustrian, Perdagangan, Koperasi, dan UKM Kota Singkawang

**TABEL**  
**Table** 10.4.2 **BANYAKNYA KOPERASI YANG MEMPUNYAI USAHA SIMPAN PINJAM MENURUT JENISNYA DI KOTA SINGKAWANG, 2018**  
*Number of Cooperatives by Kinds of Cooperative in Singkawang Municipality, 2018*

No.	Kecamatan Sub District	KUD	Lainnya	KPN	Kop Tani	Kopkar	Kop TNI/Pol	Jumlah Total
(1)	(2)	(3)	(4)	(5)	(6)	(7)	(8)	(9)
1.	Singkawang Selatan	-	3	2	-	1	1	7
2.	Singkawang Timur	-	1	1	-	-	1	3
3.	Singkawang Utara	1	1	-	-	-	-	2
4.	Singkawang Barat	1	13	8	-	7	2	31
5.	Singkawang Tengah	-	17	3	-	4	1	25
	<b>2018</b>	<b>2</b>	<b>35</b>	<b>14</b>	<b>-</b>	<b>12</b>	<b>5</b>	<b>68</b>
	<b>2017</b>	<b>2</b>	<b>34</b>	<b>13</b>	<b>-</b>	<b>13</b>	<b>5</b>	<b>67</b>
	<b>2016</b>	<b>2</b>	<b>34</b>	<b>13</b>	<b>-</b>	<b>13</b>	<b>5</b>	<b>67</b>
	<b>2015</b>	<b>2</b>	<b>31</b>	<b>13</b>	<b>-</b>	<b>13</b>	<b>5</b>	<b>64</b>
	<b>2014</b>	<b>2</b>	<b>30</b>	<b>13</b>	<b>-</b>	<b>13</b>	<b>5</b>	<b>63</b>

Sumber/Source : Dinas Perindustrian, Perdagangan, Koperasi, dan UKM Kota Singkawang

**TABEL 10.4.3**  
**Table** **JUMLAH KOPERASI PRIMER (NON KUD), ANGGOTA DAN VOLUME USAHA MENURUT KECAMATAN DI KOTA SINGKAWANG, 2018**  
**Number of Cooperatives (NON KUD), members and cooperative's volume in Singkawang Municipality, 2018**

No.	Kecamatan Sub District	Jumlah Koperasi Number of Cooperatives	Jumlah Member Number of Members	Volume usaha (RP) Cooperatives's Volume (RP)
(1)	(2)	(3)	(4)	(5)
1.	Singkawang Selatan	25	1 580	8 767 129 984
2.	Singkawang Timur	10	22 281	252 593 716 369
3.	Singkawang Utara	15	437	55 400 000
4.	Singkawang Barat	63	3 756	52 604 737 331
5.	Singkawang Tengah	49	5 044	60 810 530 288
<b>2 0 1 8</b>		<b>162</b>	<b>33 098</b>	<b>374 831 513 972</b>

Sumber/Source : Dinas Perindustrian, Perdagangan, Koperasi, dan UKM Kota Singkawang



**TABEL**  
**Table** 10.4.4 **JUMLAH KOPERASI PRIMER (KUD), ANGGOTA DAN VOLUME USAHA MENURUT KECAMATAN DI KOTA SINGKAWANG, 2018**  
*Number of Cooperatives (KUD), members and and cooperative's volume in Singkawang Municipality, 2018*

No.	Kecamatan <i>Sub District</i>	Jumlah Koperasi <i>Number of Cooperatives</i>	Jumlah Member <i>Number of Members</i>	Volume usaha (RP) <i>Cooperatives's Volume (RP)</i>
(1)	(2)	(3)	(4)	(5)
1.	Singkawang Selatan	2	56	-
2.	Singkawang Timur	-	-	-
3.	Singkawang Utara	1	100	115 825 000
4.	Singkawang Barat	1	58	108 000 000
5.	Singkawang Tengah	1	24	-
<b>2 0 1 8</b>		<b>5</b>	<b>238</b>	<b>223 825 000</b>

Sumber/Source : Dinas Perindustrian, Perdagangan, Koperasi, dan UKM Kota Singkawang

**TABEL**  
**Table** 10.5.1 **LAJU INFLASI KOTA SINGKAWANG MENURUT BULAN DAN KELOMPOK BARANG, 2018**  
*Inflation Rate in Singkawang Municipality by Month and Items Group, 2018 (Persen/Percentage)*

Bulan Month	Umum General	Kelompok Barang/Item Group		
		Bahan Makanan Food	Makanan Jadi, Minuman, Rokok dan Tembakau Prepared Food, Beverage & Tobacco Product	Perumahan Housing
(1)	(2)	(3)	(4)	(5)
Januari/January	1,31	3,60	0,76	0,32
Pebruari/February	0,08	0,13	0,20	0,01
Maret/March	0,19	0,25	0,60	0,13
April/April	0,08	-0,42	0,46	0,05
Mei/May	0,24	0,78	0,19	0,01
Juni/June	0,97	1,63	0,28	0,46
Juli/July	0,85	2,13	0,72	0,15
Agustus/August	0,04	0,58	0,04	0,16
September/September	-0,01	-0,29	0,28	0,44
Oktober/October	-0,68	-3,03	0,43	0,30
Nopember/November	-0,35	-1,69	0,06	0,08
Desember/December	1,31	3,60	0,76	0,32
<b>2018</b>	<b>3,18</b>	<b>3,55</b>	<b>4,13</b>	<b>2,24</b>
<b>2017</b>	<b>5,23</b>	<b>6,09</b>	<b>2,45</b>	<b>10,01</b>
<b>2016</b>	<b>2,58</b>	<b>1,97</b>	<b>4,32</b>	<b>2,04</b>
<b>2015</b>	<b>4,00</b>	<b>7,99</b>	<b>6,53</b>	<b>1,68</b>
<b>2014</b>	<b>9,66</b>	<b>9,27</b>	<b>4,52</b>	<b>15,07</b>

Lanjutan Tabel/Continued Table 10.5.1

Bulan Month	Kelompok Barang/Item Group			
	Sandang Clothing	Kesehatan Health	Pendidikan, Rekreasi & Olahraga Education, Recreation & Sports	Transportasi & Komunikasi Transportation & Communication
(1)	(6)	(7)	(8)	(9)
Januari/January	0,25	0,15	0,72	0,54
Pebruari/February	-0,06	-0,11	0,67	-0,12
Maret/March	0,28	0,16	0,03	-0,22
April/April	0,31	1,12	-0,03	0,26
Mei/May	-0,03	0,05	-0,01	-0,07
Juni/June	-1,60	-0,04	0,14	3,23
Juli/July	2,63	0,01	0,51	-0,41
Agustus/August	-0,16	0,19	0,09	-1,34
September/September	-0,11	0,13	0,29	-0,80
Oktober/October	0,39	0,02	0,01	-0,05
Nopember/November	-0,05	0,06	-0,03	0,62
Desember/December	0,00	-0,56	0,08	3,11
<b>2 0 1 8</b>	<b>1,83</b>	<b>1,16</b>	<b>2,49</b>	<b>4,75</b>
<b>2 0 1 7</b>	<b>3,82</b>	<b>1,15</b>	<b>2,37</b>	<b>1,62</b>
<b>2 0 1 6</b>	<b>1,75</b>	<b>10,77</b>	<b>5,04</b>	<b>-0,83</b>
<b>2 0 1 5</b>	<b>6,48</b>	<b>4,58</b>	<b>3,70</b>	<b>-2,09</b>
<b>2 0 1 4</b>	<b>1,77</b>	<b>7,44</b>	<b>8,83</b>	<b>11,11</b>

Sumber/Source : Badan Pusat Statistik Kota Singkawang

**TABEL** **INFLASI KOTA SINGKAWANG MENURUT KELOMPOK BARANG**  
**Table** **10.5.2 Inflation Rate in Singkawang Municipality by Items Group, 2014-2018 (%)**

<b>Bulan Month</b>	<b>2014</b>	<b>2015</b>	<b>2016</b>	<b>2017</b>	<b>2018</b>
(1)	(2)	(3)	(4)	(5)	(6)
<b>Umum / General</b>	<b>9,66</b>	<b>4,00</b>	<b>2,58</b>	<b>5,23</b>	<b>3,18</b>
Makanan / Food	9,27	7,99	1,97	6,09	3,55
Makanan Jadi. Minuman, Rokok & Tembakau / Prepared Food, Beverage & Tobacco Products	4,52	6,53	4,32	2,45	4,13
Perumahan / Housing	15,07	1,68	2,04	10,01	2,24
Sandang / Clothing	1,77	6,48	1,75	3,82	1,83
Kesehatan / Health	7,44	4,58	10,77	1,15	1,16
Pendidikan, Rekreasi, Olah Raga / Education, Recreation & Sports	8,83	3,70	5,04	2,37	2,49
Transpor& Komunikasi / Transportation & Communication	11,11	-2,09	-0,83	1,62	4,75

Sumber/Source : Badan Pusat Statistik Kota Singkawang

**TABEL**  
**Table** 10.5.3 **PERKEMBANGAN RATA-RATA HARGA BAHAN MAKANAN DI KOTA SINGKAWANG, 2018**  
*Trend of Average Basic Primary Goods Price in Singkawang Municipality, 2018*  
(Rupiah/Kilogram)

Bulan Month	Beras Lokal Lokal Rice	Kacang Tanah Peanuts	Kacang Hijau Greenpeas
(1)	(2)	(3)	(4)
Januari/January	9 706	27 250	19 334
Pebruari/February	10 181	27 500	20 334
Maret/March	10 503	27 500	20 834
April/April	10 199	27 500	20 834
Mei/May	10 143	27 500	20 167
Juni/June	10 129	25 125	20 000
Juli/July	10 228	25 000	20 000
Agustus/August	10 026	24 875	19 667
September/September	10 000	24 750	19 834
Oktober/October	10 000	24 750	19 667
Nopember/November	10 000	24 375	19 667
Desember/December	10 000	26 000	19 834
<b>2 0 1 8</b>	<b>10 093</b>	<b>26 010</b>	<b>20 014</b>
<b>2 0 1 7</b>	<b>9 227</b>	<b>26 688</b>	<b>20 347</b>
<b>2 0 1 6</b>	<b>9 952</b>	<b>23 854</b>	<b>19 465</b>
<b>2 0 1 5</b>	<b>9 578</b>	<b>22 277</b>	<b>20 055</b>
<b>2 0 1 4</b>	<b>9 185</b>	<b>22 521</b>	<b>14 125</b>

Sumber/Source : Badan Pusat Statistik Kota Singkawang

**TABEL** 10.5.4 **PERKEMBANGAN RATA-RATA HARGA BUAH-BUAHAN DI KOTA SINGKAWANG, 2018**  
**Table** 10.5.4 **Trend of Average Fruits Price in Singkawang Municipality, 2018**  
 (Rupiah/Sisir/Buah/Kilogram)

Bulan Month	Pisang Banana (sisir)	Nanas Pineapple (buah)	Jeruk Sunkist (kilogram)	Semangka Watermelon (Kilogram)
(1)	(2)	(3)	(4)	(5)
Januari/January	5 334	8 167	12 000	7 459
Pebruari/February	5 334	8 334	12 334	7 459
Maret/March	5 334	7 334	12 334	7 459
April/April	5 334	7 834	12 334	7 459
Mei/May	5 334	7 667	12 333	7 500
Juni/June	5 334	5 663	11 696	7 500
Juli/July	5 334	5 000	12 000	7 500
Agustus/August	5 334	5 000	12 500	7 500
September/September	5 334	8 000	12 167	7 667
Oktober/October	5 334	8 000	11 834	7 334
Nopember/November	5 334	8 000	12 334	7 667
Desember/December	5 334	5 667	11 500	7 500
<b>2 0 1 8</b>	<b>5 334</b>	<b>7 055</b>	<b>12 114</b>	<b>7 500</b>
<b>2 0 1 7</b>	<b>5 715</b>	<b>7 554</b>	<b>11 963</b>	<b>7 278</b>
<b>2 0 1 6</b>	<b>5 514</b>	<b>7 254</b>	<b>16 082</b>	<b>7 465</b>
<b>2 0 1 5</b>	<b>5 250</b>	<b>7 513</b>	<b>15 805</b>	<b>7 569</b>
<b>2 0 1 4</b>	<b>4 938</b>	<b>7 868</b>	<b>20 431</b>	<b>7 486</b>

Sumber/Source : Badan Pusat Statistik Kota Singkawang

**PERKEMBANGAN RATA-RATA HARGA SAYUR-SAYURAN DI KOTA  
SINGKAWANG, 2018**

**TABEL****Table**

**10.5.5 Trend of Average Vegetables Price in Singkawang Municipality,  
2018**

**(Rupiah/Kilogram)**

<b>Bulan Month</b>	<b>Kangkung Water Cabbage</b>	<b>Bayam Spinach</b>	<b>Kol Putih Cabbage</b>	<b>Kacang Panjang Longyam Beans</b>	<b>Kentang Potatoes</b>
(1)	(2)	(3)	(4)	(5)	(6)
Januari/January	7 500	10 500	14 000	7 709	16 875
Pebruari/February	8 000	10 250	14 750	8 334	17 250
Maret/March	8 000	9 500	13 500	9 750	17 500
April/April	8 000	9 500	13 875	9 084	16 250
Mei/May	8 000	9 625	12 000	8 417	15 250
Juni/June	8 000	9 938	13 188	9 604	15 313
Juli/July	9 250	11 000	13 250	12 417	17 250
Agustus/August	9 250	11 000	12 500	12 583	16 750
September/September	12 000	13 500	12 500	17 125	16 750
Oktober/October	9 500	12 000	11 000	13 250	16 750
Nopember/November	8 750	11 250	15 125	8 417	16 750
Desember/December	8 500	10 500	14 000	6 834	14 500
<b>2 0 1 8</b>	<b>8 729</b>	<b>10 714</b>	<b>13 307</b>	<b>10 294</b>	<b>16 432</b>
<b>2 0 1 7</b>	<b>7 156</b>	<b>9 938</b>	<b>13 406</b>	<b>7 837</b>	<b>16 708</b>
<b>2 0 1 6</b>	<b>8 058</b>	<b>10 063</b>	<b>14 146</b>	<b>7 972</b>	<b>15 802</b>
<b>2 0 1 5</b>	<b>7 479</b>	<b>10 177</b>	<b>13 218</b>	<b>9 038</b>	<b>12 982</b>
<b>2 0 1 4</b>	<b>6 385</b>	<b>9 521</b>	<b>11 479</b>	<b>8 427</b>	<b>12 292</b>

Lanjutan Table/Continued Table 10.5.5.

<b>Bulan Month</b>	<b>Lombok Merah Red pepper</b>	<b>Lombok Rawit Chili pepper</b>	<b>Ketimun Cucumber</b>	<b>Tomat Tomato</b>	<b>Terong Eggplant</b>
(1)	(7)	(8)	(9)	(10)	(11)
Januari/January	73 667	66 933	5 875	15 250	15 125
Pebruari/February	71 750	66 042	8 250	14 500	15 250
Maret/March	72 708	70 417	7 625	15 000	17 375
April/April	77 375	68 750	7 875	11 500	16 000
Mei/May	63 600	54 530	6 250	12 875	12 938
Juni/June	63 500	52 834	6 625	13 625	16 500
Juli/July	58 125	54 417	9 500	15 750	17 000
Agustus/August	61 167	57 933	10 500	16 250	18 500
September/September	61 458	52 458	11 000	16 500	18 500
Oktober/October	57 292	45 208	10 000	14 250	15 000
Nopember/November	49 167	45 033	5 750	14 250	15 000
Desember/December	46 250	44 625	5 250	14 250	15 000
<b>2 0 1 8</b>	<b>63 005</b>	<b>56 598</b>	<b>7 875</b>	<b>14 500</b>	<b>16 016</b>
<b>2 0 1 7</b>	<b>39 392</b>	<b>61 343</b>	<b>6 688</b>	<b>13 814</b>	<b>15 724</b>
<b>2 0 1 6</b>	<b>38 286</b>	<b>55 114</b>	<b>6 833</b>	<b>13 167</b>	<b>15 188</b>
<b>2 0 1 5</b>	<b>37 180</b>	<b>62 944</b>	<b>5 541</b>	<b>11 395</b>	<b>14 052</b>
<b>2 0 1 4</b>	<b>31 451</b>	<b>50 856</b>	<b>6 615</b>	<b>12 208</b>	<b>12 031</b>



Lanjutan Table/Continued Table 10.5.5.

<b>Bulan Month</b>	<b>Wortel Carrots</b>	<b>Buncis Kedney beans</b>	<b>Sawi Hijau Mustard Green</b>	<b>Bawang Merah Onion</b>	<b>Bawang Putih Garlics</b>
(1)	(12)	(13)	(14)	(15)	(16)
Januari/January	22 125	16 000	12 375	24 566	19 300
Pebruari/February	20 000	16 250	11 000	24 625	25 125
Maret/March	20 750	16 625	10 000	28 083	26 292
April/April	19 500	16 750	11 000	28 875	26 583
Mei/May	19 500	17 750	11 000	29 733	24 000
Juni/June	24 938	18 188	13 500	28 833	21 375
Juli/July	23 000	17 750	15 500	27 917	20 250
Agustus/August	19 500	22 875	13 750	25 067	19 933
September/September	19 750	31 000	15 000	21 083	19 250
Oktober/October	20 000	25 000	12 000	19 458	19 542
Nopember/November	20 000	16 750	9 500	20 867	19 067
Desember/December	20 250	16 500	12 000	27 583	18 417
<b>2 0 1 8</b>	<b>20 776</b>	<b>19 287</b>	<b>12 219</b>	<b>25 558</b>	<b>21 595</b>
<b>2 0 1 7</b>	<b>21 469</b>	<b>15 948</b>	<b>11 354</b>	<b>28 535</b>	<b>31 813</b>
<b>2 0 1 6</b>	<b>24 479</b>	<b>16 302</b>	<b>11 609</b>	<b>39 707</b>	<b>34 566</b>
<b>2 0 1 5</b>	<b>18 187</b>	<b>13 375</b>	<b>12 500</b>	<b>23 878</b>	<b>20 173</b>
<b>2 0 1 4</b>	<b>15 583</b>	<b>14 010</b>	<b>10 792</b>	<b>21 292</b>	<b>15 103</b>

Sumber/Source : Badan Pusat Statistik Kota Singkawang

**TABEL**  
**Table 10.5.6** *Trend of Average Meats and Eggs Price in Singkawang Municipality, 2018*  
 (Rupiah/Kilogram/butir)

<b>Bulan</b> <b>Month</b>	<b>Sapi</b> <b>Cows</b>	<b>Babi</b> <b>Pig</b>	<b>Ayam Ras</b> <b>Broiler</b>	<b>Telur</b> <b>Ayam</b> <b>Buras</b> <b>Native</b> <b>Chicken</b> <b>eggs</b>	<b>Telur</b> <b>Ayam Ras</b> <b>Layer</b> <b>eggs</b>
(1)	(2)	(3)	(4)	(5)	(6)
Januari/January	120 000	80 000	30 000	2 633	22 523
Pebruari/February	120 000	90 000	27 834	2 633	23 208
Maret/March	120 000	90 000	27 500	2 615	21 621
April/April	120 000	88 333	30 000	2 606	20 387
Mei/May	120 000	85 000	32 167	2 633	22 731
Juni/June	124 167	85 000	33 742	2 633	25 485
Juli/July	120 833	85 000	33 167	2 597	25 271
Agustus/August	120 000	85 000	31 500	2 597	24 242
September/September	120 000	85 000	29 000	2 597	23 421
Oktober/October	120 000	85 000	28 667	2 597	21 975
Nopember/November	120 000	85 000	28 667	2 619	21 817
Desember/December	120 000	75 000	29 667	2 946	24 537
<b>2 0 1 8</b>	<b>120 417</b>	<b>84 861</b>	<b>30 159</b>	<b>2 642</b>	<b>23 102</b>
<b>2 0 1 7</b>	<b>115 271</b>	<b>67 986</b>	<b>59 167</b>	<b>2 633</b>	<b>21 662</b>
<b>2 0 1 6</b>	<b>108 000</b>	<b>57 972</b>	<b>59 540</b>	<b>2 500</b>	<b>23 000</b>
<b>2 0 1 5</b>	<b>108 666</b>	<b>58 000</b>	<b>58 611</b>	<b>2 500</b>	<b>21 018</b>
<b>2 0 1 4</b>	<b>109 917</b>	<b>55 139</b>	<b>52 917</b>	<b>2 396</b>	<b>18 728</b>

Sumber/Source : Badan Pusat Statistik Kota Singkawang

**TABEL** PERKEMBANGAN HARGA SUSU DI KOTA SINGKAWANG, 2018  
**Table** 10.5.7 *Trend of Milks Price in Singkawang Municipality, 2018*  
 (Rupiah/Kaleng/Kotak)

<b>Bulan</b> <b>Month</b>	<b>Susu Kental Manis</b> <b>Condensed Milk</b>	<b>Susu Bubuk</b> <b>Powdered milk</b>	<b>Susu Bayi</b> <b>Baby Milk</b>
(1)	(2)	(3)	(4)
Januari/January	8 762	41 273	47 783
Pebruari/February	9 041	39 030	47 783
Maret/March	9 267	38 438	47 650
April/April	9 200	41 079	47 463
Mei/May	9 400	41 100	46 700
Juni/June	9 204	41 100	46 700
Juli/July	9 400	41 100	46 700
Agustus/August	9 367	40 967	46 700
September/September	8 998	41 442	46 700
Oktober/October	9 113	41 667	47 175
Nopember/November	9 013	41 640	47 650
Desember/December	8 824	41 533	47 650
<b>2 0 1 8</b>	<b>9 132</b>	<b>40 864</b>	<b>47 221</b>
<b>2 0 1 7</b>	<b>8 973</b>	<b>41 540</b>	<b>47 941</b>
<b>2 0 1 6</b>	<b>8 908</b>	<b>38 686</b>	<b>47 950</b>
<b>2 0 1 5</b>	<b>8 744</b>	<b>40 895</b>	<b>43 934</b>
<b>2 0 1 4</b>	<b>9 332</b>	<b>37 500</b>	<b>41 000</b>

Sumber/Source : Badan Pusat Statistik Kota Singkawang

**TABEL** 10.5.8 **PERKEMBANGAN HARGA IKAN BASAH DI KOTA SINGKAWANG, 2018**  
**Table** *Trend of Fresh Fish Price in Singkawang Municipality, 2018*  
 (Rupiah/Kilogram)

<b>Bulan Month</b>	<b>Tongkol Tuna Fish</b>	<b>Kembung Long Jawed Mackerel Fish</b>	<b>Tenggiri Barred Mackerel Fish</b>	<b>Bawal Pomfret Fish</b>
(1)	(2)	(3)	(4)	(5)
Januari/ <i>January</i>	35 000	35 000	70 000	70 000
Pebruari/ <i>February</i>	28 750	34 375	72 500	70 000
Maret/ <i>March</i>	30 000	34 375	70 000	70 000
April/ <i>April</i>	30 000	33 750	70 000	70 000
Mei/ <i>May</i>	35 000	34 833	70 000	70 000
Juni/ <i>June</i>	37 500	35 208	75 000	66 875
Juli/ <i>July</i>	40 000	33 750	75 000	70 417
Agustus/ <i>August</i>	42 500	34 767	75 000	74 167
September/ <i>September</i>	40 000	34 750	75 000	74 167
Oktober/ <i>October</i>	37 500	35 625	75 000	74 167
Nopember/ <i>November</i>	37 500	34 367	75 000	74 167
Desember/ <i>December</i>	37 500	35 000	75 000	74 167
<b>2 0 1 8</b>	<b>35 938</b>	<b>34 650</b>	<b>73 125</b>	<b>71 511</b>
<b>2 0 1 7</b>	<b>36 458</b>	<b>30 617</b>	<b>70 000</b>	<b>70 000</b>
<b>2 0 1 6</b>	<b>33 958</b>	<b>27 667</b>	<b>70 000</b>	<b>70 000</b>
<b>2 0 1 5</b>	<b>33 656</b>	<b>48 000</b>	<b>65 625</b>	<b>120 312</b>
<b>2 0 1 4</b>	<b>28 880</b>	<b>28 750</b>	<b>58 958</b>	<b>59 740</b>

Lanjutan Tabel/Continued Table 10.5.8

<b>Bulan Month</b>	<b>Kerisi Bream Fish</b>	<b>Kakap Merah Red Snapper Fish</b>	<b>Udang Shrimp</b>
(1)	(2)	(3)	(4)
Januari/January	30 000	70 000	53 750
Pebruari/February	30 000	77 500	55 625
Maret/March	30 000	77 500	56 250
April/April	30 000	77 500	56 250
Mei/May	34 375	77 500	56 250
Juni/June	31 250	72 500	54 219
Juli/July	34 375	72 500	54 375
Agustus/August	37 500	72 500	52 500
September/September	31 250	72 500	50 625
Oktober/October	31 250	72 500	50 625
Nopember/November	29 375	72 500	48 438
Desember/December	27 500	72 500	46 250
<b>2 0 1 8</b>	<b>31 406</b>	<b>73 958</b>	<b>52 930</b>
<b>2 0 1 7</b>	<b>29 688</b>	<b>70 000</b>	<b>44 792</b>
<b>2 0 1 6</b>	<b>26 979</b>	<b>70 000</b>	<b>45 521</b>
<b>2 0 1 5</b>	<b>26 333</b>	<b>65 520</b>	<b>43 854</b>
<b>2 0 1 4</b>	<b>25 469</b>	<b>58 906</b>	<b>38 724</b>

Sumber/Source : Badan Pusat Statistik Kota Singkawang

**TABEL**  
**Table** 10.5.9 **PERKEMBANGAN HARGA IKAN YANG DIAWETKAN DI KOTA SINGKAWANG , 2018**  
*Trend of Preserved Fish Price in Singkawang Municipality, 2018*  
(Rupiah/Ons/Kilogram)

Bulan Month	Bulu Ayam Salted Thryssa mystax (Ons)	Sepat Salted Perch Fish (Ons)	Kembung Salted Long Jawed Mackerel (Ons)	Teri No. 2 Dried Anchovy (Kg)	Udang Kering Dried Shrimp (Kg)
(1)	(2)	(3)	(4)	(5)	(6)
Januari/January	5 750	5 250	4 275	75 750	123 125
Pebruari/February	6 100	5 500	4 413	77 750	125 625
Maret/March	6 200	5 500	4 413	77 750	125 000
April/April	6 200	5 500	4 413	76 875	125 000
Mei/May	6 200	5 500	4 413	76 000	125 000
Juni/June	6 331	6 400	4 413	76 500	125 000
Juli/July	6 375	6 400	4 413	76 500	125 000
Agustus/August	6 375	6 400	4 413	76 500	125 000
September/September	6 375	6 400	4 331	76 500	125 000
Oktober/October	6 375	6 400	4 250	76 500	125 000
Nopember/November	6 375	6 400	4 250	76 500	125 000
Desember/December	6 375	6 400	4 463	77 750	125 000
<b>2 0 1 8</b>	<b>6 253</b>	<b>6 004</b>	<b>4 372</b>	<b>76 740</b>	<b>124 896</b>
<b>2 0 1 7</b>	<b>4 875</b>	<b>4 531</b>	<b>4 900</b>	<b>61 156</b>	<b>103 958</b>
<b>2 0 1 6</b>	<b>4 000</b>	<b>4 250</b>	<b>4 846</b>	<b>55 427</b>	<b>100 000</b>
<b>2 0 1 5</b>	<b>3 963</b>	<b>4 108</b>	<b>4 800</b>	<b>49 166</b>	<b>101 250</b>
<b>2 0 1 4</b>	<b>3 591</b>	<b>4 053</b>	<b>3 926</b>	<b>50 292</b>	<b>99 583</b>

Sumber/Source : Badan Pusat Statistik Kota Singkawang

**TABEL** 10.5.10 **PERKEMBANGAN HARGA BAHAN BANGUNAN DI KOTA SINGKAWANG, 2018**  
**Table** *Trend of Material Goods Price in Singkawang Municipality, 2018*  
 (Rupiah/M3/Keping/Batang/Zak)

<b>Bulan</b> <i>Month</i>	<b>Pasir</b> <b>Pasang</b> <i>Sands</i>	<b>Kayu</b> <b>Balokan</b> <i>Logs</i>	<b>Kayu</b> <b>Lapis</b> <i>Plywoods</i>	<b>Papan</b> <b>Boards</b>	<b>Semen</b> <b>Cement</b>
(1)	(2)	(3)	(4)	(5)	(6)
Januari/ <i>January</i>	240 000	142 500	95 000	110 000	72 500
Pebruari/ <i>February</i>	240 000	142 500	95 000	110 000	72 500
Maret/ <i>March</i>	240 000	142 500	113 334	110 000	72 500
April/ <i>April</i>	240 000	142 500	121 667	110 000	72 500
Mei/ <i>May</i>	240 000	142 500	121 667	110 000	72 500
Juni/ <i>June</i>	240 000	145 000	121 667	115 000	72 666
Juli/ <i>July</i>	240 000	145 000	121 667	115 000	72 750
Agustus/ <i>August</i>	240 000	150 000	121 667	115 000	73 033
September/ <i>September</i>	240 000	150 000	121 667	115 000	76 416
Oktober/ <i>October</i>	240 000	150 000	130 417	115 000	76 666
Nopember/ <i>November</i>	240 000	150 000	130 417	115 000	76 666
Desember/ <i>December</i>	240 000	150 000	130 417	115 000	76 291
<b>2 0 1 8</b>	<b>240 000</b>	<b>146 042</b>	<b>118 716</b>	<b>112 917</b>	<b>73 916</b>
<b>2 0 1 7</b>	<b>230 833</b>	<b>140 000</b>	<b>94 514</b>	<b>110 000</b>	<b>73 881</b>
<b>2 0 1 6</b>	<b>200 000</b>	<b>90 000</b>	<b>76 569</b>	<b>100 000</b>	<b>77 344</b>
<b>2 0 1 5</b>	<b>200 000</b>	<b>96 875</b>	<b>77 166</b>	<b>95 000</b>	<b>79 177</b>
<b>2 0 1 4</b>	<b>200 000</b>	<b>90 000</b>	<b>63 167</b>	<b>93 333</b>	<b>74 667</b>

Sumber/*Source* : Badan Pusat Statistik Kota Singkawang

**TABEL** PERKEMBANGAN HARGA EMAS DI KOTA SINGKAWANG, 2018  
**10.5.11** *Trend of Gold Price in Singkawang Municipality, 2018*  
**Table** (Gram/Rupiah)

Bulan <i>Month</i>	22 Karat	24 Karat
(1)	(2)	(3)
Januari/ <i>January</i>	494 760	551 600
Pebruari/ <i>February</i>	501 450	560 667
Maret/ <i>March</i>	511 200	569 958
April/ <i>April</i>	523 650	582 792
Mei/ <i>May</i>	520 920	582 333
Juni/ <i>June</i>	517 250	576 917
Juli/ <i>July</i>	517 588	577 083
Agustus/ <i>August</i>	509 334	566 467
September/ <i>September</i>	511 175	568 333
Oktober/ <i>October</i>	520 560	580 875
Nopember/ <i>November</i>	522 828	580 733
Desember/ <i>December</i>	517 635	574 917
<b>2 0 1 8</b>	<b>514 029</b>	<b>572 723</b>
<b>2 0 1 7</b>	<b>425 541</b>	<b>530 503</b>
<b>2 0 1 6</b>	<b>348 196</b>	<b>524 944</b>
<b>2 0 1 5</b>	<b>325 257</b>	<b>489 563</b>
<b>2 0 1 4</b>	<b>316 628</b>	<b>475 407</b>

Sumber/*Source* : Badan Pusat Statistik Kota Singkawang





11

**K & P  
S E  
U N  
M G P  
S E E  
I L N  
U D  
A U  
R D  
A U  
N K**

POPULATION  
EXPENDITURE  
CONSUMPTION

**RATA-RATA PENGELUARAN  
PER KAPITA SEBULAN  
NON MAKANAN**



**PAJAK &  
ASURANSI**  
Rp. 33.840,43



**PAKAIAN,  
ALAS KAKI &  
TUTUP KEPALA**  
Rp. 43.841,22



**PERUMAHAN &  
FASILITAS  
RUMAH TANGGA**  
Rp. 335.012,48

**RATA-RATA PENGELUARAN  
PER KAPITA SEBULAN  
MAKANAN**



**BUAH-BUAHAN**  
Rp. 22.863,71



**SAYUR-SAYURAN**  
Rp. 38.795,96



**MAKANAN &  
MINUMAN JADI**  
Rp. 224.204,67



**PENJELASAN TEKNIS**

1. Kegiatan pengumpulan data sosial dan ekonomi yang dilaksanakan secara rutin oleh BPS melalui Survei Sosial Ekonomi Nasional (Susenas).
2. Data konsumsi/pengeluaran yang dikumpulkan pada Susenas Maret dibagi menjadi dua kelompok, yaitu makanan dan bukan makanan. Pengumpulan data kelompok makanan meliputi banyaknya komoditi yang dikonsumsi beserta nilai pengeluarannya.
3. Konsumsi/pengeluaran makanan dirinci menjadi 215 komoditi, masing-masing dikumpulkan data kuantitas dan nilainya.
4. Untuk konsumsi bukan makanan, pada umumnya yang dikumpulkan hanya data nilainya, kecuali untuk beberapa jenis pengeluaran tertentu, seperti penggunaan listrik, air, gas, dan bahan bakar minyak (BBM) yang juga dikumpulkan kuantitasnya.

**TECHNICAL NOTES**

1. *Socio Economic data collection activities are carried out regularly by the BPS-Statistics through the National Socio Economic Survey (Susenas).*
2. *The consumption/expenditure data collected in March Susenas are divided into two group, namely food and non-food. The food group data collection includes quantity and value of commodities consumed.*
3. *Consumption/expenditure on food covers 215 commodities, both quantity data and values are collected.*
4. *For consumption of non-food, the data collected in general are only their values, except for certain types of expenditure, such as electricity, water, gas, and fuel, which are also collected for their quantity data.*

5. Pengumpulan data pada sebagian besar kelompok bukan makanan hanya mencakup nilai pengeluaran barang yang dikonsumsi, kecuali beberapa jenis barang tertentu yang dikumpulkan kuantitasnya, seperti listrik, gas, dan bahan bakar minyak (BBM)
  6. Referensi waktu survei yang digunakan adalah selama seminggu terakhir untuk konsumsi makanan dan sebulan atau setahun untuk konsumsi bukan makanan.
  7. Pengeluaran rata-rata per kapita adalah biaya yang dikeluarkan untuk konsumsi semua anggota rumah tangga selama sebulan baik yang berasal dari pembelian, pemberian maupun produksi sendiri dibagi dengan banyaknya anggota rumah tangga dalam rumah tangga tersebut.
5. *Data collection on mostly non food groups cover only the value of expenditures consumed except for certain commodities can also collected its quantity, such as the use of electricity, water, gas, and fuel oil (BBM).*
  6. *The survey time reference period is previous week before enumeration date for food consumption and last month or last year for non food consumption.*
  7. *Per capita Average Expenditure is the cost spent for all household members consumption during the month, whether from purchasing, giving or own production, divided by the number of household members in the household.*

**ULASAN****DESCRIPTION****11.1. Konsumsi Kalori dan Protein**

Salah satu indikator untuk menunjukkan tingkat kesejahteraan penduduk adalah tingkat kecukupan gizi, yang dihitung berdasarkan besar kalori dan protein yang dikonsumsi. Besarnya konsumsi kalori dan protein dihitung dengan mengalikan kuantitas setiap makanan yang dikonsumsi dengan besarnya kandungan kalori dan protein setiap jenis makanan, kemudian hasilnya dijumlahkan.

Angka kecukupan konsumsi kalori dan protein penduduk Indonesia berdasarkan Widyakarya Nasional Pangan dan Gizi VIII (2004) menetapkan patokan kecukupan konsumsi kalori dan protein per kapita per hari masing-masing 2.100 kalori dan 52 gram protein.

**11.1. Calorie and Protein Intake**

*One of the indicators which is frequently used, and with good reason, to depict the level of welfare of the population is nutritional adequacy, in which two of its component, i.e. calorie and protein intakes are usually considered a foremost. The amount of calories and protein intake are obtained by summing up the products of quantity consumed of each food item and its calorie and protein content, respectively, over all food item consumed.*

*The 8th national conference on Food and Nutrition (2004) determined that the minimum requirement for adequacy of daily per capita calorie and protein intake was 2.100 kcals and 52 grams, respectively.*

Jika berpedoman pada batas standar kecukupan konsumsi kalori dan protein per kapita per hari, maka rata-rata konsumsi kalori penduduk Kota Singkawang pada tahun 2018 masih berada di bawah standar kecukupan yaitu sebesar 1.465,40 Kalori. Selain itu, nilainya sudah sedikit lebih kecil dari konsumsi tahun 2017 yang mencapai 1.524,62. Sedangkan rata-rata konsumsi protein perkapita penduduk Kota Singkawang pada tahun 2018 adalah sebesar 47,47 gram yang berarti masih berada di bawah standar kecukupan protein.

### **11.2. Pengeluaran Penduduk**

Besar kecilnya proporsi pengeluaran untuk bukan makanan terhadap seluruh pengeluaran, dapat merupakan salah satu cerminan kesejahteraan penduduk. Makin besar proporsi tersebut menunjukkan bahwa semakin tinggi pula tingkat kesejahteraaannya. Sebaliknya, jika proporsi itu mengecil berarti refleksi tingkat kesejahteraan semakin menurun (*Hukum Engle*).

*Here, using the standard as mentioned above, then the 2018 calorie consumption level of the Singkawang Municipality population at 1.465,40 calorie are still under the standard adequacy requirement for calorie. While the value smaller than 2017 was reaching 1.524,62. Then mean of protein consumption level of the Singkawang Municipality population at 47,47 grams are still under the standard adequacy requirement for protein.*

### **11.2. Population Expenditure.**

*Proportion to non food expenditures to entire expenditure, can represent one of population prosperity reflection. Bigger proportion indicate that excelsior also mount its prosperity. On the contrary, if that proportion minimize it mean prosperity rate decreased (*Engle Law*).*

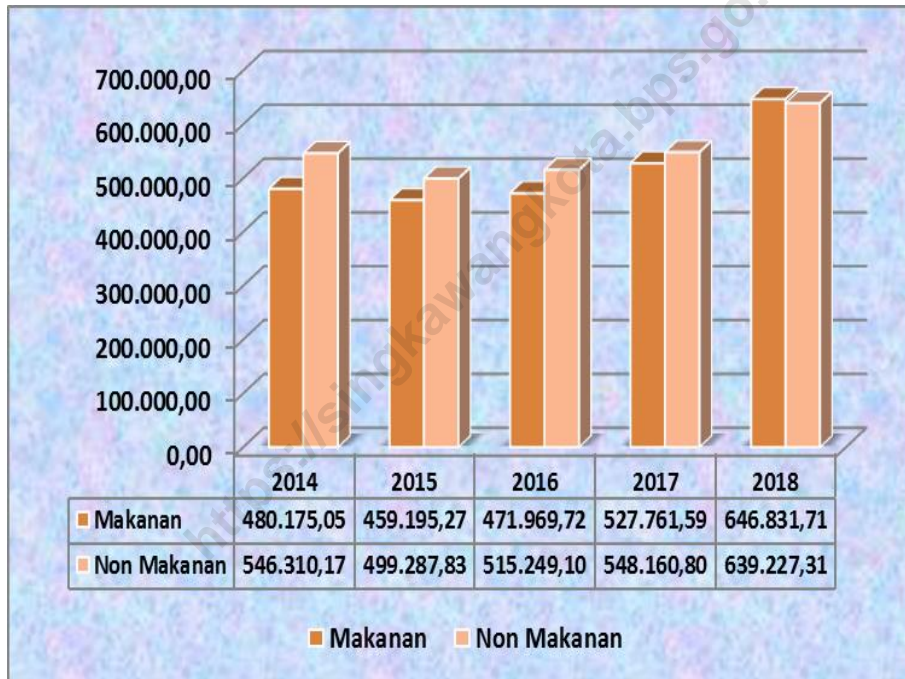
Pengeluaran rata-rata per kapita sebulan daerah Kota Singkawang pada tahun 2018 mencapai 1.286,06 ribu rupiah dimana 50,30 persen ternyata dihabiskan untuk pembelanjaan kelompok makanan, sehingga sekitar 49,70 persen saja teralokasi untuk pengeluaran golongan non makanan.

*In 2018, mean of expenditure per capita one month in Singkawang Municipality was reaching 1.286,06 thousand rupiahs which (50,30 percent) is really used for the multifarious expenditure of food, so that only 49,70 percent the allocation for the faction nonfood expenditure.*

<https://singkawangkota.bps.go.id>



**Gambar/ Figure 11**  
**Pengeluaran Rata-rata Perkapita Sebulan menurut Kelompok Makanan dan Non Makanan di Kota Singkawang, 2018**  
*Monthly Average Expenditure per Capita by Food and Non Food in Singkawang Municipality, 2018*  
**(Ribuan Rupiah/Thousand Rupiahs)**



**TABEL** 11.1.1 **RATA-RATA KONSUMSI KALORI PER KAPITA SEHARI MENURUT KELOMPOK BAHAN MAKANAN DI KOTA SINGKAWANG**  
**Table** 11.1.1 *Daily Average Consumption of Calories per Capita by Food Group in Singkawang Municipality, 2015 - 2018 (kkal/kcal)*

No	Kelompok Bahan Makanan <i>Food Groups</i>	2015	2016	2017	2018
(1)	(2)	(3)	(4)	(5)	(6)
1.	Padi-padian/ <i>Cereals</i>	813,33	839,78	741,47	733,92
2.	Makanan berpati/ <i>Starchy Food</i>	40,74	52,01	51,57	23,28
3.	Gula/ <i>Sugar</i>	96,43	90,76	89,68	91,07
4.	Kacang-kacangan/Biji Berminyak/ <i>Nuts/Oil Seed</i>	53,77	79,46	45,86	38,69
5.	Buah-buahan/ <i>Fruits</i>	50,46	42,29	51,89	47,22
6.	Sayur-sayuran/ <i>Vegetables</i>	18,71	19,92	26,72	26,65
7.	Daging/ <i>Meats</i>	127,66	135,26	136,03	109,80
8.	Telur/ <i>Eggs</i>	32,37	33,85	28,21	35,23
9.	Susu/ <i>Milk</i>	94,38	103,21	56,04	45,41
10.	Ikan/ <i>Fish</i>	61,41	54,53	66,69	74,05
11.	Minyak dan Lemak/ <i>Oil and Fats</i>	218,09	221,98	230,46	240,08
<b>Jumlah / Totals</b>		<b>1 607,35</b>	<b>1 673,05</b>	<b>1 524,62</b>	<b>1 465,40</b>

Sumber/Source : Susenas Kor, Maret/Natinal Socio Survey Kor, March

**TABEL 11.1.2**  
**Table** **RATA-RATA KONSUMSI PROTEIN PER KAPITA SEHARI MENURUT KELOMPOK BAHAN DI KOTA SINGKAWANG**  
*Daily Average Consumption of Proteins per Capita by Food Group in Singkawang Municipality, 2015 - 2018 (gram/grams)*

No	Kelompok Bahan Makanan <i>Food Groups</i>	2015	2016	2017	2018
(1)	(2)	(3)	(4)	(5)	(6)
1.	Padi-padian/ <i>Cereals</i>	19,07	19,70	17,38	17,24
2.	Makanan berpati/ <i>Starchy Food</i>	0,43	0,57	0,49	0,23
3.	Gula/ <i>Sugar</i>	0,01	0,01	0,01	0,01
4.	Kacang-kacangan/Biji Berminyak/ <i>Nuts/Oil Seed</i>	3,01	4,45	4,51	3,88
5.	Buah-buahan/ <i>Fruits</i>	0,55	0,48	0,59	0,48
6.	Sayur-sayuran/ <i>Vegetables</i>	1,44	1,62	1,91	1,96
7.	Daging/ <i>Meats</i>	6,64	7,05	7,25	6,18
8.	Telur/ <i>Eggs</i>	2,58	2,71	2,25	2,82
9.	Susu/ <i>Milk</i>	3,83	4,24	2,10	1,75
10.	Ikan/ <i>Fish</i>	10,52	9,49	11,34	12,80
11.	Minyak dan Lemak/ <i>Oil and Fats</i>	0,06	0,04	0,19	0,12
<b>Jumlah / Totals</b>		<b>48,14</b>	<b>50,36</b>	<b>48,02</b>	<b>47,47</b>

Sumber/Source : Susenas Kor, Maret 2018/*Natinal Socio Survey Kor, March 2018*

**TABEL 11.1.3**  
**Table** **RATA-RATA KONSUMSI KALORI PER KAPITA SEHARI MENURUT KELOMPOK MAKANAN DAN GOLONGAN PENGELUARAN PER KAPITA SEBULAN DI KOTA SINGKAWANG**  
*Daily Average Consumption of Calories per Capita by Food Group and Class of Monthly Expenditure per Capita in Singkawang Municipality, 2018 (kaloril/cal)*

No	Kelompok Bahan Makanan <i>Food Groups</i>	Golongan Pengeluaran Per Kapita Sebulan <i>Class of Monthly Expenditure per Capita (000 Rp)</i>					Rata-rata per Kapita
		< 300	300-499	500-749	750-999	> 1.000	
(1)	(2)	(3)	(4)	(5)	(6)	(7)	(8)
1.	Padi-padian/ <i>Cereals</i>	692,62	638,46	707,76	738,56	751,86	733,92
2.	Umbi-umbian/ <i>Tubers</i>	-	79,41	49,47	42,23	60,26	23,28
3.	Ikan/ <i>Fish</i>	47,61	29,02	56,52	68,07	89,25	74,05
4.	Daging/ <i>Meat</i>	-	101,42	118,39	117,71	178,71	109,80
5.	Telur dan Susu/ <i>Eggs &amp; Milk</i>	31,82	70,89	62,17	67,61	97,74	80,63
6.	Sayur-sayuran/ <i>Vegetables</i>	19,52	14,23	23,02	26,03	29,39	26,65
7.	Kacang-kacangan/ <i>Legumes</i>	49,45	31,83	33,51	40,67	52,91	38,69
8.	Buah-buahan/ <i>Fruits</i>	-	44,81	44,46	50,81	65,07	47,22
9.	Minyak dan Lemak/ <i>Oils &amp; Fats</i>	116,88	174,33	175,29	216,21	282,32	240,08
10.	Bahan Minuman/ <i>Beverage Stuffs</i>	51,18	72,06	109,97	106,87	130,68	118,93
11.	Bumbu-bumbuan/ <i>Spices</i>	3,45	6,71	7,60	8,92	15,14	11,83
12.	Konsumsi Lainnya/ <i>Miscellaneous food items</i>	33,90	62,10	46,45	65,62	77,62	64,31
13.	Makanan dan Minuman Jadi/ <i>Prepared food and beverages</i>	150,36	279,62	350,05	458,89	571,62	488,81
<b>2 0 1 8</b>		<b>1 171,82</b>	<b>1 440,75</b>	<b>1 699,46</b>	<b>1 923,06</b>	<b>2 295,76</b>	<b>2 058,21</b>
<b>2 0 1 7</b>		<b>1 121,70</b>	<b>1 440,73</b>	<b>1 725,68</b>	<b>2 013,87</b>	<b>2 346,70</b>	<b>2 019,45</b>

Sumber/Source : Susenas Kor, Maret/Natinal Socio Survey Kor, March

**TABEL 11.1.4**  
**Table** **RATA-RATA KONSUMSI PROTEIN PER KAPITA SEHARI MENURUT KELOMPOK MAKANAN DAN GOLONGAN PENGELUARAN PER KAPITA SEBULAN DI KOTA SINGKAWANG**  
*Daily Average Consumption of Proteins per Capita by Food Group and Class of Monthly Expenditure per Capita in Singkawang Municipality, 2018 (kaloril/cal)*

No	Kelompok Bahan Makanan <i>Food Groups</i>	Golongan Pengeluaran Per Kapita Sebulan <i>Class of Monthly Expenditure per Capita (000 Rp)</i>					Rata-rata per Kapita
		< 300	300-499	500-749	750-999	> 1.000	
(1)	(2)	(3)	(4)	(5)	(6)	(7)	(8)
1.	Padi-padian/ <i>Cereals</i>	16,21	15,03	16,61	17,32	17,32	17,24
2.	Umbi-umbian/ <i>Tubers</i>	-	0,52	0,43	0,45	0,45	0,23
3.	Ikan/ <i>Fish</i>	5,73	4,83	9,66	11,64	11,64	12,80
4.	Daging/ <i>Meat</i>	-	6,80	6,24	6,76	6,76	6,18
5.	Telur dan Susu/ <i>Eggs &amp; Milk</i>	2,56	4,48	3,48	3,94	3,94	4,56
6.	Sayur-sayuran/ <i>Vegetables</i>	1,77	1,09	1,76	1,95	1,95	1,96
7.	Kacang-kacangan/ <i>Legumes</i>	5,16	3,29	3,50	4,15	4,15	3,88
8.	Buah-buahan/ <i>Fruits</i>	-	0,46	0,44	0,50	0,50	0,48
9.	Minyak dan Lemak/ <i>Oils &amp; Fats</i>	0,13	0,19	0,09	0,11	0,11	0,12
10.	Bahan Minuman/ <i>Beverage Stuffs</i>	0,29	0,77	0,96	0,80	0,80	0,95
11.	Bumbu-bumbuan/ <i>Spices</i>	0,16	0,44	0,43	0,47	0,47	0,60
12.	Konsumsi Lainnya/ <i>Miscellaneous food items</i>	0,76	1,34	1,36	1,36	1,36	1,34
13.	Makanan dan Minuman Jadi/ <i>Prepared food and beverages</i>	4,04	7,00	9,10	12,69	12,69	13,73
<b>2018</b>		<b>36,26</b>	<b>40,39</b>	<b>50,23</b>	<b>58,88</b>	<b>73,19</b>	<b>64,07</b>
<b>2017</b>		<b>28,00</b>	<b>40,65</b>	<b>49,90</b>	<b>60,73</b>	<b>73,39</b>	<b>61,33</b>

Sumber/Source : Susenas Kor, Maret/Natinal Socio Survey Kor, March

**TABEL**  
**Table** 11.1.5 **PENGELUARAN RATA-RATA PER KAPITA SEBULAN MENURUT GOLONGAN PENGELUARAN DAN KELOMPOK BARANG DI KOTA SINGKAWANG**  
*Monthly Average Expenditure per Capita by Class of Expenditure and Commodity Group in Singkawang Municipality, 2018 (Rupiah/Rupiahs)*

Golongan Pengeluaran <i>Class of Expenditure</i>	Kelompok Barang/ <i>Commodity Group</i>		
	Makanan/ <i>Foods</i>	Bukan Makanan/ <i>Non Foods</i>	Jumlah/ <i>Total</i>
(1)	(2)	(3)	(4)
< 150 000	-	-	-
150 000 – 199 999	-	-	-
200 000 – 299 999	154 641,74	108 815,44	263 457,18
300 000 – 499 999	275 549,80	150 288,55	425 838,35
500 000 – 749 999	388 934,00	243 147,39	632 081,39
750 000 – 999 999	494 053,39	368 077,44	862 130,83
1 000 000 – 1 499 999	680 952,71	529 164,08	1 210 116,79
1 500 000 +	971 631,46	1 300 038,75	2 271 670,21
<b>2018</b>	<b>646 831,71</b>	<b>639 227,31</b>	<b>1 286 059,02</b>
<b>2017</b>	<b>527 761,59</b>	<b>548 160,80</b>	<b>1 075 922,39</b>
<b>2016</b>	<b>471 969,72</b>	<b>515 249,10</b>	<b>987 218,82</b>
<b>2015</b>	<b>459 195,27</b>	<b>499 287,83</b>	<b>958 483,10</b>
<b>2014</b>	<b>480 175,05</b>	<b>546 310,17</b>	<b>1 026 485,22</b>

Sumber/Source : Susenas Kor, Maret/Natinal Socio Survey Kor, March

**TABEL** 11.1.6 **PENGELUARAN RATA-RATA PER KAPITA SEBULAN MENURUT KELOMPOK MAKANAN DI KOTA SINGKAWANG**  
**Table** *Monthly Average Expenditure per Capita by Food Group in Singkawang Municipality, 2015 - 2018 (Rupiah/Rupiahs)*

No	Kelompok Makanan <i>Food Groups</i>	2015	2016	2017	2018
(1)	(2)	(3)	(4)	(5)	(6)
1.	Padi-padian/ <i>Cereals</i>	56 890,27	63 314,64	62 013,76	58 278,95
2.	Umbi-umbian/ <i>Tubers</i>	7 287,03	6 342,24	7 165,36	4 117,83
3.	Ikan/ <i>Fish</i>	56 117,93	59 907,12	50 496,38	77 796,51
4.	Daging/ <i>Meat</i>	39 567,25	37 020,46	43 618,35	40 483,46
5.	Telur dan Susu/ <i>Eggs and Milk</i>	37 896,75	37 858,70	43 091,22	42 578,17
6.	Sayur-sayuran/ <i>Vegetables</i>	29 051,17	27 228,79	27 089,49	38 795,96
7.	Kacang-kacangan/ <i>Legumes</i>	10 484,49	9 146,84	10 002,52	9 928,66
8.	Buah-buahan/ <i>Fruits</i>	34 068,32	22 774,55	21 483,32	22 863,71
9.	Minyak dan Lemak/ <i>Oils and Fats</i>	10 257,40	10 753,32	9 364,37	11 941,00
10.	Bahan Minuman/ <i>Beverage Stuffs</i>	15 947,62	14 689,94	14 328,62	17 818,38
11.	Bumbu-bumbuan/ <i>Spices</i>	9 280,50	10 798,40	9 958,76	14 625,90
12.	Konsumsi Lainnya/ <i>Miscellaneous food items</i>	11 925,28	12 834,81	13 511,01	12 026,66
13.	Makanan dan Minuman Jadi/ <i>Prepared food and beverages</i>	136 360,64	128 143,56	133 908,61	224 204,67
14.	Rokok/ <i>Cigarettes</i>	92 247,84	87 516,77	91 019,77	71 371,85
<b>Pengeluaran Rata-rata Perkapita Sebulan</b> <b>Monthly Average Expenditure per Capita</b>		<b>480 175,05</b>	<b>459 195,27</b>	<b>471 969,72</b>	<b>646 831,71</b>

Sumber/Source : Susenas Kor, Maret/Natinal Socio Survey Kor, March

**TABEL** 11.1.7 **PENGELUARAN RATA-RATA PER KAPITA SEBULAN MENURUT KELOMPOK BUKAN MAKANAN DI KOTA SINGKAWANG**  
**Table** *Monthly Average Expenditure per Capita by Non Food Group in Singkawang Municipality, 2015 - 2018 (Rupiah/Rupiahs)*

No	Kelompok Bukan Makanan <i>Non Food Groups</i>	2015	2016	2017	2018
(1)	(2)	(3)	(4)	(5)	(6)
1.	Perumahan & fasilitas rumah tangga <i>Housing and household facilities</i>	211 277,86	268 545,38	291 908,69	335 012,48
2.	Aneka barang dan jasa <i>Goods &amp; services</i>	191 093,65	111 596,79	113 140,43	148 430,77
3.	Pakaian, alas kaki dan tutup kepala <i>Clothing, footwear, and headgear</i>	65 902,32	34 967,43	36 097,68	43 841,22
4.	Barang tahan lama <i>Durable goods</i>	105 691,70	62 298,22	31 044,22	50 240,01
5.	Pajak dan Asuransi <i>Taxes and insurance</i>	19 363,69	30 293,47	22 894,25	33 840,43
6.	Keperluan pesta dan upacara <i>Parties and ceremonies</i>	142 934,82	25 675,30	64 436,91	27 862,40
<b>Pengeluaran Rata-rata Perkapita Sebulan</b> <b><i>Monthly Average Expenditure per Capita</i></b>		<b>546 310,17</b>	<b>499 287,83</b>	<b>515 249,10</b>	<b>639 227,31</b>

Sumber/Source : Susenas Kor, Maret/Natinal Socio Survey Kor, March



**TABEL**  
**Table** 11.1.8

**PENGELUARAN RATA-RATA PER KAPITA SEBULAN MENURUT  
KELOMPOK MAKANAN DAN GOLONGAN PENGELUARAN PER  
KAPITA SEBULAN DI KOTA SINGKAWANG**  
*Monthly Average Expenditure per Capita by Food Group and Class  
of Monthly Expenditure per Capita in Singkawang Municipality,  
2018 (Rupiah/Rupiahs)*

No	Kelompok Bahan Makanan <i>Food Groups</i>	Golongan Pengeluaran Per Kapita Sebulan <i>Class of Monthly Expenditure per Capita (000 Rp)</i>				
		< 300	300-499	500-749	750-999	> 1 000
(1)	(2)	(3)	(4)	(5)	(6)	(7)
1.	Padi-padian/ <i>Cereals</i>	48 916,82	43 433,15	49 709,83	51 704,57	65 477,61
2.	Umbi-umbian/ <i>Tubers</i>	-	3 928,50	5 320,99	6 799,09	12 255,33
3.	Ikan/ <i>Fish</i>	21 260,57	21 450,38	45 672,47	59 189,41	104 801,26
4.	Daging/ <i>Meat</i>	-	27 045,83	33 178,33	36 840,81	71 797,08
5.	Telur dan Susu/ <i>Eggs &amp; Milk</i>	14 322,50	33 338,97	28 219,74	29 547,23	56 091,57
6.	Sayur-sayuran/ <i>Vegetables</i>	10 586,55	16 569,10	29 481,93	33 009,97	46 626,67
7.	Kacang-kacangan/ <i>Legumes</i>	12 750,87	7 749,95	8 443,69	9 823,16	13 896,51
8.	Buah-buahan/ <i>Fruits</i>	-	19 620,18	13 143,84	16 542,44	37 693,68
9.	Minyak dan Lemak/ <i>Oils &amp; Fats</i>	4 836,30	8 138,11	8 296,08	9 777,79	14 621,60
10.	Bahan Minuman/ <i>Beverage Stuffs</i>	6 351,12	10 130,12	13 741,75	14 406,55	21 387,04
11.	Bumbu-bumbuan/ <i>Spices</i>	6 752,10	7 374,28	10 783,88	11 136,75	18 094,43
12.	Konsumsi Lainnya/ <i>Miscellaneous food items</i>	6 428,57	8 959,38	8 890,08	11 150,66	16 441,87
13.	Makanan dan Minuman Jadi <i>Prepared food and beverages</i>	24 540,37	86 855,25	124 471,01	175 615,01	292 770,49
14.	Rokok/ <i>Cigarettes</i>	10 000,00	29 139,28	66 601,14	72 700,64	150 240,36
<b>2 0 1 8</b>		<b>154 641,74</b>	<b>275 549,80</b>	<b>388 934,00</b>	<b>494 053,39</b>	<b>834 254,19</b>
<b>2 0 1 7</b>		<b>147 374,67</b>	<b>235 571,48</b>	<b>336 792,92</b>	<b>479 092,13</b>	<b>740 858,14</b>

Sumber/*Source* : Susenas Kor, Maret/*Natinal Socio Survey Kor, March*

**TABEL 11.1.9**  
**Table** **PENGELUARAN RATA-RATA PER KAPITA SEBULAN MENURUT KELOMPOK BUKAN MAKANAN DAN GOLONGAN PENGELUARAN PER KAPITA SEBULAN DI KOTA SINGKAWANG**  
**Monthly Average Expenditure per Capita by Non Food Group and Class of Monthly Expenditure per Capita in Singkawang Municipality, 2018 (Rupiah/Rupiahs)**

No	Kelompok Bahan Makanan <i>Food Groups</i>	Golongan Pengeluaran Per Kapita Sebulan <i>Class of Monthly Expenditure per Capita (000 Rp)</i>				
		< 300	300-499	500-749	750-999	>1 000
(1)	(2)	(3)	(4)	(5)	(6)	(7)
1.	Perumahan & fasilitas ruta <i>Housing and household facilities</i>	62 315,29	91 275,54	140 008,00	210 270,58	477 910,03
2.	Aneka barang dan jasa <i>Goods &amp; services</i>	25 824,31	32 483,80	54 568,64	92 558,39	215 538,67
3.	Pakaian, alas kaki & tutup kepala <i>Clothing, footwear, &amp; headgear</i>	4 961,89	10 620,04	17 588,32	28 837,40	62 459,48
4.	Barang tahan lama <i>Durable goods</i>	1 149,02	4 856,30	11 291,49	10 471,91	88 374,60
5.	Pajak dan Asuransi <i>Taxes and insurance</i>	14 564,93	10 892,81	16 386,45	16 265,16	49 167,74
6.	Keperluan pesta dan upacara <i>Parties and ceremonies</i>	-	2 774,89	9 785,21	21 635,89	99 547,73
<b>2 0 1 8</b>		<b>108 815,44</b>	<b>150 288,55</b>	<b>243 147,39</b>	<b>368 077,44</b>	<b>935 716,78</b>
<b>2 0 1 7</b>		<b>116 992,37</b>	<b>172 163,73</b>	<b>256 342,06</b>	<b>391 589,20</b>	<b>885 468,30</b>

Sumber/Source : Susenas Kor, Maret/Natinal Socio Survey Kor, March



**12**

**P E N D A P A T A N N A L**  
R E G I O N A L  
**R E G I O N A L**  
I N C O M E



**PDRB TAHUN 2018**  
ATAS DASAR HARGA BERLAKU  
SEBESAR  
**9.712,03**  
MILIAR RUPIAH

**PDRB TAHUN 2018**  
ATAS DASAR HARGA KONSTAN  
SEBESAR  
**6.546,77**  
MILIAR RUPIAH

LAPANGAN USAHA YANG BERKONTRIBUSI  
PALING BESAR TERHADAP PDRB ADALAH  
PERDAGANGAN BESAR DAN ECERAN;  
REPARASI MOBIL & SEPEDA MOTOR  
SEBESAR **20,27 %**

LAPANGAN USAHA YANG MENGALAMI  
LAJU PERTUMBUHAN TERBESAR ADALAH  
PENGADAAN LISTRIK & GAS  
SEBESAR **12,23 %**

LAPANGAN USAHA YANG MENGALAMI  
LAJU PERTUMBUHAN TERKECIL ADALAH  
PERTANIAN, KEHUTANAN & PERIKANAN  
SEBESAR **5,56 %**



## PENJELASAN TEKNIS

1. Penghitungan statistik neraca nasional mengikuti buku petunjuk yang diterbitkan oleh Perserikatan Bangsa Bangsa (PBB) dikenal sebagai Sistem Neraca Nasional (SNN). SNN adalah rekomendasi internasional tentang bagaimana menyusun ukuran aktivitas ekonomi yang sesuai dengan standar neraca baku yang didasarkan pada prinsip-prinsip ekonomi. Rekomendasi yang dimaksud dinyatakan dalam sekumpulan konsep, definisi, klasifikasi, dan aturan neraca yang disepakati secara internasional dalam mengukur indikator tertentu seperti Produk Domestik Bruto (PDB). Salah satu bentuk adaptasi pencatatan statistik nasional adalah melakukan perubahan tahun dasar PDB Indonesia dari tahun 2000 ke 2010. Perubahan tahun dasar PDB dilakukan seiring dengan mengadopsi rekomendasi PBB yang tertuang dalam Sistem Neraca Nasional 2008 (SNA 2008).

## TECHNICAL NOTES

1. *The method used to estimate national accounts statistics is based on the standard guidelines formed by United Nation known as System of National Accounts (SNA). SNA is the internationally agreed standard set of recommendations on how to compile measures of economic activity in accordance with strict accounting conventions based on economic principles. The recommendations are expressed in term of a set of concepts, definitions, classifications and accounting rules that comprise the internationally agreed standard for measuring indicators such as Gross Domestic Product (GDP). One of the improvement in the national statistical system is to rebase GDP form base year 2000 to 2010 in order to capture current economic condition. It is in line with the United Nations (UN) recommendation on 2008 SNA.*

2. Produk Domestik Bruto pada tingkat nasional serta Produk Domestik Regional Bruto (PDRB) pada tingkat regional (provinsi) menggambarkan kemampuan suatu wilayah untuk menciptakan nilai tambah pada suatu waktu tertentu. Untuk menyusun PDB maupun PDRB digunakan 2 pendekatan, yaitu lapangan usaha dan pengeluaran. Keduanya menyajikan komposisi data nilai tambah dirinci menurut sumber kegiatan ekonomi (lapangan usaha) dan menurut komponen penggunaannya. PDB maupun PDRB dari sisi lapangan usaha merupakan penjumlahan seluruh komponen nilai tambah bruto yang mampu diciptakan oleh sektor-sektor ekonomi atas berbagai aktivitas produksinya. Sedangkan dari sisi pengeluaran menjelaskan tentang penggunaan dari nilai tambah tersebut.
2. *The basic measure of the value added arising from economic activity is known as Gross Domestic Product at the national level and Gross Regional Domestic Product (GRDP) at the regional level (provinces/regencies/municipalities). To compile these statistics, two approaches have been used, i.e. "production approach" and "expenditure approach". The first approach is to measure value added produced by various kinds of economic activities, while the second approach is to measure final uses of the country's output. In other words, GDP/GRDP is the sum of total value added produced by all economic industries (activities) and the way of using it.*

3. PDB/PDRB menurut lapangan usaha mengalami perubahan klasifikasi dari 9 lapangan usaha menjadi 17 lapangan usaha. PDB/PDRB menurut lapangan usaha dirinci menurut total nilai tambah dari seluruh sektor ekonomi yang mencakup lapangan usaha Pertanian, Kehutanan, dan Perikanan; Pertambangan dan Penggalian; Industri Pengolahan; Pengadaan Listrik dan Gas; Pengadaan Air, Pengelolaan Sampah, Limbah dan Daur Ulang; Konstruksi; Perdagangan Besar dan Eceran, Reparasi Mobil dan Sepeda Motor; Transportasi dan Pergudangan; Penyediaan Akomodasi dan Makan Minum; Informasi dan Komunikasi; Jasa Keuangan dan Asuransi; Real Estat; Jasa Perusahaan; Administrasi Pemerintahan, Pertahanan dan Jaminan Sosial Wajib; Jasa Pendidikan; Jasa Kesehatan dan Kegiatan Sosial; dan Jasa lainnya.
3. *GDP/ GRDP by industry classification changes from 9 sectors to 17 industries. GDP by industry is classified by types of economic activities such as Agriculture, Forestry and Fishing; Mining and Quarrying; Manufacturing; Electricity and Gas; Water supply, Sewerage, Waste Management and Remediation Activities; Construction; Wholesale and Retail Trade; Repair of Motor Vehicles and Motorcycles; Transportation and Storage; Accommodation and Food Service Activities; Information and Commu nication; Financial and Insurance Activities; Real Estate Activities; Business Activities; PublicAdministration; Defence and Compulsory Social Security; Education; Human Health and Social Work Activities; and Other Services Activities.*



4. PDB/PDRB menurut pengeluaran mengalami perubahan klasifikasi dimana pengeluaran konsumsi Lembaga Non Profit yang Melayani Rumah Tangga (LNPR) yang sebelumnya termasuk bagian dari pengeluaran konsumsi rumah tangga menjadi komponen terpisah. Sehingga klasifikasi PDB menurut pengeluaran dirinci menjadi 7 komponen yaitu komponen pengeluaran konsumsi rumah tangga, pengeluaran konsumsi LNPR, pengeluaran konsumsi pemerintah, pembentukan modal tetap bruto, perubahan inventori, ekspor barang dan jasa, dan impor barang dan jasa.
  5. Produk Domestik Bruto maupun agregat turunannya disajikan dalam 2 (dua) versi penilaian, yaitu atas dasar "harga berlaku" dan atas dasar "harga konstan". Disebut sebagai harga berlaku karena seluruh agregat dinilai dengan menggunakan harga pada tahun berjalan, sedangkan harga konstan penilaiannya didasarkan kepada harga satu tahun dasar tertentu, dalam publikasi ini digunakan harga tahun 2010.
4. *GDP/ GRDP by expenditure classification changes where consumption expenditure Non-profit Institutions Serving Households (NPISH) previously included as part of household consumption expenditure is taken out into separate component. So that, GDP by type of expenditures is classified into: household consumption expenditure, NPISH consumption expenditure, government consumption expenditure, gross fixed capital formation, changes in inventories, exports of goods and services, and imports of goods and services.*
  5. *GDP and its aggregations are presented in two forms: at current market prices and at constant base year market prices. In presenting current market prices, all aggregates are valued at current market prices, while base year constant market prices are shown by valuing all aggregates at fixed base year prices. Year of 2010 is used as the base year in this publication.*

6. Laju pertumbuhan Produk Domestik Bruto diperoleh dari perhitungan PDB atas dasar harga konstan. Diperoleh dengan cara mengurangi nilai PDB pada tahun ke-n terhadap nilai pada tahun ke n-1 (tahun sebelumnya), dibagi dengan nilai pada tahun ke n-1, dikalikan dengan 100 persen. Laju pertumbuhan menunjukkan perkembangan agregat pendapatan dari satu waktu tertentu terhadap waktu sebelumnya.
  7. Produk Nasional Bruto (PNB) adalah Produk Domestik Bruto ditambah dengan pendapatan faktor neto dari luar negeri. Pendapatan faktor neto merupakan pendapatan faktor produksi yang diterima dikurangi dengan pendapatan yang dibayarkan dari/ke luar negeri oleh residen dengan nonresiden. Pendapatan faktor produksi meliputi upah dan gaji, deviden, bunga modal, royalti, maupun pendapatan atas faktor kepemilikan lainnya.
6. *Growth rate of Gross Domestic Product is derived from GDP at constant market prices. It is obtained by subtracting the value of GDP year n with the value of GDP year n-1, divided by the value of GDP year n-1 then multiplied by 100 percent. The growth rate of GDP explains the income growth during the given period.*
  7. *Gross National Product (GNP) is gross domestic product plus net factor income from abroad. Net factor income is received minus paid incomes due to the ownership of production factor from or to non-residents. This income could be in the form of compensation of employees, dividend, capital interests, royalties and income from other properties factors.*

8. Produk Nasional Neto adalah Produk Nasional Bruto dikurangi dengan penyusutan atas ausnya nilai barang modal tetap yang digunakan dalam proses produksi selama satu tahun. Disebut juga sebagai Produk Nasional Neto atas dasar harga pasar.
  9. Produk Nasional Neto atas dasar biaya factor adalah Produk Nasional Neto atas dasar harga pasar dikurangi dengan pajak tidak langsung neto (pajak tidak langsung dikurangi subsidi). Dengan istilah lain disebut sebagai Pendapatan Nasional, yang menggambarkan pendapatan yang benar-benar diterima oleh penduduk Indonesia.
  10. Pendapatan nasional per kapita adalah pendapatan nasional atau Produk Nasional Neto atas dasar biaya faktor produksi dibagi penduduk pertengahan tahun.
8. *Net National Product is gross national product minus the depreciation of fixed capital goods utilized in the process of production in one year. It is also called Net National Product at market prices.*
  9. *Net National Product at factor costs equals to net national product at market prices minus net indirect taxes (indirect taxes less subsidies). It is also known as national income that describes income actually received by Indonesian residents.*
  10. *Per capita national income is national income or net national product at factor costs divided by mid-year population.*

ULASAN	DESCRIPTION
<p><b>11.1. Produk Domestik Regional Bruto (PDRB)</b></p>	<p><b>11.1. Gross Domestic Regional Product (GDRP)</b></p>
<p>Pertumbuhan ekonomi Kota Singkawang pada tahun 2018 mengalami perlambatan dibanding pertumbuhan pada tahun 2017. Berdasarkan hasil perhitungan PDRB atas dasar harga konstan 2010, laju pertumbuhan ekonomi Kota Singkawang tahun 2018 sekitar 3,71 persen. Nilai PDRB atas dasar harga konstan 2010 pada tahun 2017 sebesar 6.252,26 milliar rupiah, kemudian meningkat pada tahun 2018 menjadi 6.546,77 milliar rupiah.</p>	<p><i>The growth rate of Singkawang City economy in 2018 showed disceleration compared to 2017. Based on GDRP at 2010 constant prices, growth of Singkawang City was 4,71 percent. The value of GDRP at 2010 constant prices in 2017 was 6.252,26 million rupiahs, in the year 2018 they increased to 6.546,77 million rupiahs, respectively.</i></p>
<p>Seluruh lapangan usaha ekonomi dalam PDRB pada tahun 2018 mencatat pertumbuhan yang positif. Pertumbuhan tertinggi dihasilkan oleh lapangan usaha Jasa Keuangan dan Asuransi sekitar 7,48 persen; diikuti oleh lapangan usaha Penyediaan Akomodasi dan Makan Minum sekitar 7,04 persen; dan lapangan usaha Perdagangan Besar dan Eceran, Reparasi Mobil dan Sepeda Motor sekitar 6,55 persen; lapangan usaha Pengadaan Air, Pengelolaan Sampah, Limbah dan Daur Ulang sekitar 6,30 persen; dan lapangan usaha Industri Pengolahan sekitar 5,37 persen. Sementara itu lapangan usaha yang pertumbuhannya paling rendah adalah lapangan usaha jasa pendidikan, yaitu sekitar 2,62 persen.</p>	<p><i>All of the industries of economy, which compose the GDRP produced a positive growth in 2018. The highest growth reached by Financial and Insurance Activities at 7,48 percent; followed consecutively by Accomodation and Food Service Activities at 7,04 percent; Wholesale and Retail Trade, Repair of Motor Vehicles and Motorcycles at 6,55 percent; Water Supply, Sewerage, Waste Management and Remediation Activities at 6,30 percent; and Manufacturing industry at 5,37 percent. Meanwhile the lowest reached by Education industry at 2,62 percent.</i></p>

## 11.2. Struktur Perekonomian

Pada tahun 2018, kontribusi dari lapangan usaha Perdagangan Besar dan Eceran; Reparasi Mobil dan Sepeda Motor sebesar 20,27 persen terhadap keseluruhan perekonomian yang ditunjukkan pada PDRB harga berlaku tahun tersebut. Kemudian disusul oleh lapangan usaha Konstruksi sebesar 16,29 persen; lapangan usaha Industri Pengolahan sebesar 14,06 persen; lapangan usaha Pertanian, Kehutanan, dan Perikanan sebesar 11,76 persen; serta lapangan usaha lainnya 37,62 persen.

Pada tahun 2018, struktur perekonomian Kota Singkawang masih didominasi oleh lapangan usaha Perdagangan Besar dan Eceran; Reparasi Mobil dan Sepeda Motor. Lapangan usaha ini memberikan kontribusi sebesar 20,27 persen terhadap keseluruhan perekonomian yang ditunjukkan pada PDRB harga berlaku tahun tersebut. Kemudian disusul oleh lapangan usaha Konstruksi sebesar 16,29 persen; lapangan usaha Industri Pengolahan sebesar 14,06 persen; lapangan usaha Pertanian, Kehutanan, dan Perikanan sebesar 11,76 persen; serta lapangan usaha lainnya 37,62 persen. Pola Struktur ini masih tetap sama dibanding tahun sebelumnya meskipun peranan setiap lapangan usaha menunjukkan angka yang semakin berimbang.

## 11.2. Economics Structure

*In 2018, contribution of Wholesale & Retail Trade; Repair Of Motor Vehicles and Motorcycles industry was 20,27 percent to total GDRP at current price; followed by Construction at 16,29 percent; Manufacturing industries at 14,06 percent; Agriculture, Forestry and Fishing at 11,76 percent; and other industries at 37,62 percent.*

*In 2018, the economics structure of Singkawang City still predominated by Wholesale & Retail Trade; Repair Of Motor Vehicles and Motorcycles industry. This industry give contribution to GDRP was 20,27 percent, followed by Construction at 16,29 percent; Manufacturing industries at 14,06 percent; Agriculture, Forestry and Fishing at 11,76 percent; and other industries at 37,62 percent. The pattern structure was still the same compared to previous year although the share every industry show number which proportional progressively.*

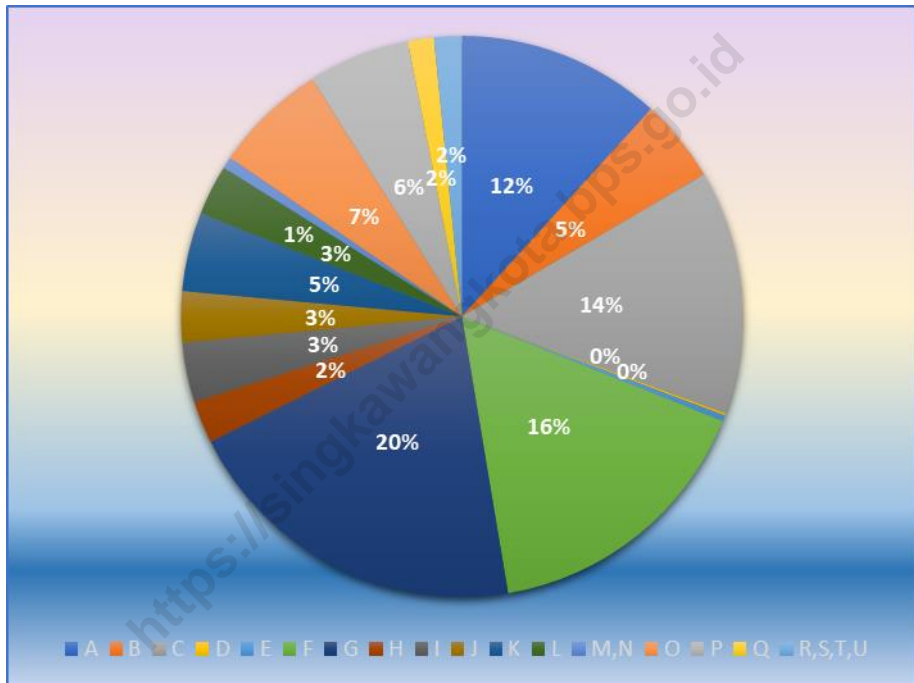
### **11.3. PDRB Per Kapita**

Secara umum pendapatan setiap penduduk Kota Singkawang dicerminkan oleh pendapatan regional per kapita. Besarnya pendapatan regional per kapita dalam hal ini PDRB per kapita atas dasar harga berlaku meningkat dari 41,88 juta rupiah menjadi 44,33 juta rupiah pada tahun 2018. Tetapi laju pertumbuhan PDRB per kapita pada tahun 2018 bila dilihat berdasarkan harga konstan 2010 meningkat sekitar 2,91 persen, yaitu dari 29,04 juta rupiah di tahun 2017 menjadi 29,88 juta rupiah pada tahun 2018.

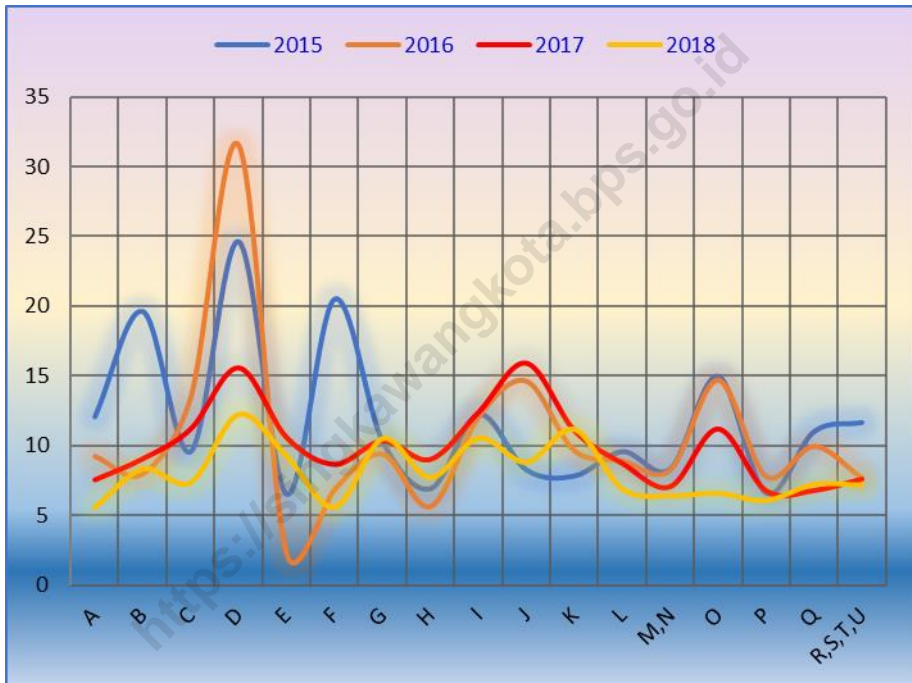
### **11.3. Per Capita of GRDP**

*Per capita regional income is one of the macro aggregate indicators to measure the prosperity of people. Per capita regional income in this case GRDP per capita at current prices increased from 41,88 million rupiahs to 44,33 million rupiahs in 2018. However, the growth rate of GRDP per capita at 2010 constant prices in 2018 increased around 2,91 percent from 29,04 million rupiahs in 2017 become 29,88 million rupiahs in 2018.*

**Gambar/ Figure 12.1**  
**Kontribusi PDRB Atas Dasar Harga Berlaku menurut Lapangan Usaha, 2018**  
*Contribution of GDRP at Current Market Prices by Industrial Origin, 2018*



**Gambar/ Figure 12.2**  
**Pertumbuhan Ekonomi menurut Lapangan Usaha**  
*Economic Growth by Industrial Origin*  
 2015 s/d 2018





**TABEL**  
**Table** 12.1 **PRODUK DOMESTIK REGIONAL BRUTO ATAS DASAR HARGA BERLAKU MENURUT LAPANGAN USAHA**  
*Gross Domestic Regional Product at Current Market Prices by Industrial Origin, 2015-2018 (Miliar Rupiah/Billion Rupiahs)*

Lapangan Usaha/ <i>Industry</i>	2015	2016	2017 *)	2018 **)
(1)	(2)	(3)	(4)	(5)
A. Pertanian, Kehutanan, dan Perikanan/ <i>Agriculture, Forestry and Fishing</i>	921,03	1 005,87	1 081,52	1 141,70
B. Pertambangan dan Penggalian/ <i>Mining and Quarrying</i>	365,45	394,50	430,17	465,99
C. Industri Pengolahan/ <i>Manufacturing</i>	1 008,16	1 143,36	1 271,47	1 365,10
D. Pengadaan Listrik dan Gas/ <i>Electricity and Gas</i>	7,74	10,18	11,77	13,21
E. Pengadaan Air, Pengelolaan Sampah, Limbah dan Daur Ulang/ <i>Water supply, Sewerage, Waste Management and Remediation Activities</i>	26,34	26,93	29,78	32,53
F. Konstruksi/ <i>Construction</i>	1 291,06	1 379,23	1 498,42	1 582,23
G. Perdagangan Besar dan Eceran; Reparasi Mobil dan Sepeda Motor/ <i>Wholesale &amp; Retail Trade; Repair of Motor Vehicles and Motorcycles</i>	1 476,14	1 614,48	1 781,35	1 968,19
H. Transportasi dan Pergudangan/ <i>Transportation and Storage</i>	190,77	201,46	219,60	236,53
I. Penyediaan Akomodasi dan Makan Minum/ <i>Accommodation and Food Service Activities</i>	239,63	268,41	301,67	333,48
J. Informasi dan Komunikasi/ <i>Information and Communication</i>	197,65	226,50	262,66	285,80
K. Jasa Keuangan dan Asuransi/ <i>Financial and Insurance Activities</i>	326,25	357,66	397,31	441,64
L. Real Estat/ <i>Real Estate Activities</i>	222,57	242,34	263,48	281,64
M,N. Jasa Perusahaan/ <i>Business Activities</i>	52,15	56,44	60,41	64,27
O. Administrasi Pemerintahan, Pertahanan dan Jaminan Sosial Wajib/ <i>Public Administration and Defence; Compulsory Social Security</i>	464,69	532,85	592,54	631,56
P. Jasa Pendidikan/ <i>Education</i>	465,50	501,69	535,44	567,93
Q. Jasa Kesehatan dan Kegiatan Sosial/ <i>Human Health and Social Work Activities</i>	115,95	127,45	136,05	145,87
R,S,T,U. Jasa lainnya/ <i>Other Services Activities</i>	124,38	133,91	144,06	154,38
<b>PRODUK DOMESTIK REGIONAL BRUTO</b>	<b>7 495,46</b>	<b>8 223,24</b>	<b>9 017,72</b>	<b>9 712,03</b>

Catatan/Notes : \*) Angka Sementara / *Preliminary figures*

\*\*) Angka Sangat Sementara/ *Very Preliminary figures*

**TABEL 12.2**  
**Table** **12.2**  
**PRODUK DOMESTIK REGIONAL BRUTO ATAS DASAR HARGA KONSTAN 2010 MENURUT LAPANGAN USAHA**  
**Gross Domestic Regional Product at Constant 2010 Market Prices by Industrial Origin, 2015-2018 (Miliar Rupiah/Billion Rupiahs)**

Lapangan Usaha/Industry	2015	2016	2017 *)	2018 **)
(1)	(2)	(3)	(4)	(5)
A. Pertanian, Kehutanan, dan Perikanan/ <i>Agriculture, Forestry and Fishing</i>	746,16	786,71	829,61	854,93
B. Pertambangan dan Penggalian/ <i>Mining and Quarrying</i>	246,55	256,65	264,99	273,94
C. Industri Pengolahan/ <i>Manufacturing</i>	773,51	819,87	869,50	916,24
D. Pengadaan Listrik dan Gas/ <i>Electricity and Gas</i>	8,44	9,88	10,23	10,52
E. Pengadaan Air, Pengelolaan Sampah, Limbah dan Daur Ulang/ <i>Water supply, Sewerage, Waste Management and Remediation Activities</i>	22,25	23,32	24,99	26,56
F. Konstruksi/ <i>Construction</i>	869,64	896,76	934,99	960,75
G. Perdagangan Besar dan Eceran; Reparasi Mobil dan Sepeda Motor/ <i>Wholesale &amp; Retail Trade; Repair of Motor Vehicles and Motorcycles</i>	1 185,28	1 258,89	1 335,68	1 423,12
H. Transportasi dan Pergudangan/ <i>Transportation and Storage</i>	156,60	165,90	173,03	182,19
I. Penyediaan Akomodasi dan Makan Minum/ <i>Accommodation and Food Service Activities</i>	184,96	198,00	212,51	227,47
J. Informasi dan Komunikasi/ <i>Information and Communication</i>	205,03	224,41	250,97	266,42
K. Jasa Keuangan dan Asuransi/ <i>Financial and Insurance Activities</i>	274,46	284,35	302,25	324,84
L. Real Estat/ <i>Real Estate Activities</i>	165,36	170,49	176,10	181,44
M,N. Jasa Perusahaan/ <i>Business Activities</i>	41,15	42,57	44,13	45,69
O. Administrasi Pemerintahan, Pertahanan dan Jaminan Sosial Wajib/ <i>Public Administration and Defence; Compulsory Social Security</i>	228,13	243,97	256,31	266,46
P. Jasa Pendidikan/ <i>Education</i>	346,87	354,63	362,96	372,45
Q. Jasa Kesehatan dan Kegiatan Sosial/ <i>Human Health and Social Work Activities</i>	82,89	86,97	90,65	94,83
R,S,T,U. Jasa lainnya/ <i>Other Services Activities</i>	102,28	107,57	113,36	118,92
<b>PRODUK DOMESTIK REGIONAL BRUTO</b>	<b>5 639,57</b>	<b>5 930,95</b>	<b>6 252,26</b>	<b>6 546,77</b>

Catatan/Notes : \*) Angka Sementara / *Preliminary figures*

\*\*) Angka Sangat Sementara/ *Very Preliminary figures*

**TABEL 12.3**  
**Table** **KONTRIBUSI PRODUK DOMESTIK REGIONAL BRUTO ATAS DASAR HARGA BERLAKU MENURUT LAPANGAN USAHA**  
**Contribution of GDRP at Current Market Prices by Industrial Origin, 2015-2018 ( Persentase/Percentage)**

Lapangan Usaha/ <i>Industry</i>	2015	2016	2017 *)	2018 **)
(1)	(2)	(3)	(4)	(5)
A. Pertanian, Kehutanan, dan Perikanan/ <i>Agriculture, Forestry and Fishing</i>	12,29	12,23	11,99	11,76
B. Pertambangan dan Penggalian/ <i>Mining and Quarrying</i>	4,88	4,80	4,77	4,80
C. Industri Pengolahan/ <i>Manufacturing</i>	13,45	13,91	14,10	14,06
D. Pengadaan Listrik dan Gas/ <i>Electricity and Gas</i>	0,10	0,12	0,13	0,14
E. Pengadaan Air, Pengelolaan Sampah, Limbah dan Daur Ulang/ <i>Water supply, Sewerage, Waste Management and Remediation Activities</i>	0,35	0,33	0,33	0,33
F. Konstruksi/ <i>Construction</i>	17,22	16,77	16,62	16,29
G. Perdagangan Besar dan Eceran; Reparasi Mobil dan Sepeda Motor/ <i>Wholesale &amp; Retail Trade; Repair of Motor Vehicles and Motorcycles</i>	19,69	19,63	19,75	20,27
H. Transportasi dan Pergudangan/ <i>Transportation and Storage</i>	2,55	2,45	2,44	2,44
I. Penyediaan Akomodasi dan Makan Minum/ <i>Accommodation and Food Service Activities</i>	3,20	3,26	3,35	3,43
J. Informasi dan Komunikasi/ <i>Information and Communication</i>	2,64	2,75	2,91	2,94
K. Jasa Keuangan dan Asuransi/ <i>Financial and Insurance Activities</i>	4,35	4,35	4,41	4,55
L. Real Estat/ <i>Real Estate Activities</i>	2,97	2,95	2,92	2,90
M,N. Jasa Perusahaan/ <i>Business Activities</i>	0,70	0,69	0,67	0,66
O. Administrasi Pemerintahan, Pertahanan dan Jaminan Sosial Wajib/ <i>Public Administration and Defence; Compulsory Social Security</i>	6,20	6,48	6,57	6,50
P. Jasa Pendidikan/ <i>Education</i>	6,21	6,10	5,94	5,85
Q. Jasa Kesehatan dan Kegiatan Sosial/ <i>Human Health and Social Work Activities</i>	1,55	1,55	1,51	1,50
R,S,T,U. Jasa lainnya/ <i>Other Services Activities</i>	1,66	1,63	1,60	1,59
<b>PRODUK DOMESTIK REGIONAL BRUTO</b>	<b>100,00</b>	<b>100,00</b>	<b>100,00</b>	<b>100,00</b>

Catatan/Notes : \*) Angka Sementara / *Preliminary figures*

\*\*) Angka Sangat Sementara/ *Very Preliminary figures*

**TABEL 12.4**  
**Table** **KONTRIBUSI PRODUK DOMESTIK REGIONAL BRUTO ATAS DASAR HARGA KONSTAN 2010 MENURUT LAPANGAN USAHA**  
**Contribution of GDP at Constant 2010 Market Prices by Industrial Origin, 2015-2018 (Persentase/Percentage)**

Lapangan Usaha/ <i>Industry</i>	2015	2016	2017 *)	2018 **)
(1)	(2)	(3)	(4)	(5)
A. Pertanian, Kehutanan, dan Perikanan/ <i>Agriculture, Forestry and Fishing</i>	13,23	13,26	13,27	13,06
B. Pertambangan dan Penggalian/ <i>Mining and Quarrying</i>	4,37	4,33	4,24	4,18
C. Industri Pengolahan/ <i>Manufacturing</i>	13,72	13,82	13,91	13,99
D. Pengadaan Listrik dan Gas/ <i>Electricity and Gas</i>	0,15	0,17	0,16	0,16
E. Pengadaan Air, Pengelolaan Sampah, Limbah dan Daur Ulang/ <i>Water supply, Sewerage, Waste Management and Remediation Activities</i>	0,39	0,39	0,40	0,41
F. Konstruksi/ <i>Construction</i>	15,42	15,12	14,95	14,68
G. Perdagangan Besar dan Eceran; Reparasi Mobil dan Sepeda Motor/ <i>Wholesale &amp; Retail Trade; Repair of Motor Vehicles and Motorcycles</i>	21,02	21,23	21,36	21,74
H. Transportasi dan Pergudangan/ <i>Transportation and Storage</i>	2,78	2,80	2,77	2,78
I. Penyediaan Akomodasi dan Makan Minum/ <i>Accommodation and Food Service Activities</i>	3,28	3,34	3,40	3,47
J. Informasi dan Komunikasi/ <i>Information and Communication</i>	3,64	3,78	4,01	4,07
K. Jasa Keuangan dan Asuransi/ <i>Financial and Insurance Activities</i>	4,87	4,79	4,83	4,96
L. Real Estat/ <i>Real Estate Activities</i>	2,93	2,88	2,82	2,77
M,N. Jasa Perusahaan/ <i>Business Activities</i>	0,73	0,72	0,71	0,70
O. Administrasi Pemerintahan, Pertahanan dan Jaminan Sosial Wajib/ <i>Public Administration and Defence; Compulsory Social Security</i>	4,04	4,11	4,10	4,07
P. Jasa Pendidikan/ <i>Education</i>	6,15	5,98	5,81	5,69
Q. Jasa Kesehatan dan Kegiatan Sosial/ <i>Human Health and Social Work Activities</i>	1,47	1,47	1,45	1,45
R,S,T,U. Jasa lainnya/ <i>Other Services Activities</i>	1,81	1,81	1,81	1,82
<b>PRODUK DOMESTIK REGIONAL BRUTO</b>	<b>100,00</b>	<b>100,00</b>	<b>100,00</b>	<b>100,00</b>

Catatan/Notes : \*) Angka Sementara / *Preliminary figures*

\*\*\*) Angka Sangat Sementara/ *Very Preliminary figures*

**TABEL 12.5**  
**Table** **LAJU PERTUMBUHAN PRODUK DOMESTIK REGIONAL BRUTO ATAS**  
**DASAR HARGA BERLAKU MENURUT LAPANGAN USAHA**  
**The Growth of GDP at Current Market Prices by Industrial Origin,**  
**2015-2018 (Persentase/Percentage)**

Lapangan Usaha/Industry	2015	2016	2017 *)	2018 **)
(1)	(2)	(3)	(4)	(5)
A. Pertanian, Kehutanan, dan Perikanan/ <i>Agriculture, Forestry and Fishing</i>	12,02	9,21	7,52	5,56
B. Pertambangan dan Penggalian/ <i>Mining and Quarrying</i>	19,58	7,95	9,04	8,33
C. Industri Pengolahan/ <i>Manufacturing</i>	9,53	13,41	11,20	7,36
D. Pengadaan Listrik dan Gas/ <i>Electricity and Gas</i>	24,59	31,52	15,62	12,23
E. Pengadaan Air, Pengelolaan Sampah, Limbah dan Daur Ulang/ <i>Water supply, Sewerage, Waste Management and Remediation Activities</i>	6,49	2,24	10,58	9,23
F. Konstruksi/ <i>Construction</i>	20,46	6,83	8,64	5,59
G. Perdagangan Besar dan Eceran; Reparasi Mobil dan Sepeda Motor/ <i>Wholesale &amp; Retail Trade; Repair of Motor Vehicles and Motorcycles</i>	10,27	9,37	10,34	10,49
H. Transportasi dan Pergudangan/ <i>Transportation and Storage</i>	6,87	5,60	9,00	7,71
I. Penyediaan Akomodasi dan Makan Minum/ <i>Accommodation and Food Service Activities</i>	12,21	12,01	12,39	10,54
J. Informasi dan Komunikasi/ <i>Information and Communication</i>	8,23	14,60	15,96	8,81
K. Jasa Keuangan dan Asuransi/ <i>Financial and Insurance Activities</i>	7,78	9,63	11,09	11,16
L. Real Estat/ <i>Real Estate Activities</i>	9,53	8,88	8,72	6,89
M,N. Jasa Perusahaan/ <i>Business Activities</i>	8,28	8,23	7,03	6,39
O. Administrasi Pemerintahan, Pertahanan dan Jaminan Sosial Wajib/ <i>Public Administration and Defence; Compulsory Social Security</i>	14,94	14,67	11,20	6,59
P. Jasa Pendidikan/ <i>Education</i>	6,56	7,77	6,73	6,07
Q. Jasa Kesehatan dan Kegiatan Sosial/ <i>Human Health and Social Work Activities</i>	10,96	9,92	6,75	7,22
R,S,T,U. Jasa lainnya/ <i>Other Services Activities</i>	11,62	7,66	7,58	7,16
<b>PRODUK DOMESTIK REGIONAL BRUTO</b>	<b>12,28</b>	<b>9,71</b>	<b>9,66</b>	<b>7,70</b>

Catatan/Notes : \*) Angka Sementara / *Preliminary figures*

\*\*) Angka Sangat Sementara/ *Very Preliminary figures*

**TABEL 12.6**  
**Table** **LAJU PERTUMBUHAN PRODUK DOMESTIK REGIONAL BRUTO ATAS**  
**DASAR HARGA KONSTAN 2010 MENURUT LAPANGAN USAHA**  
***The Growth of GDP at Constant 2010 Market Prices by Industrial***  
***Origin 2015-2018 (Persentase/Percentage)***

Lapangan Usaha/ <i>Industry</i>	2015	2016	2017 *)	2018 **)
(1)	(2)	(3)	(4)	(5)
A. Pertanian, Kehutanan, dan Perikanan/ <i>Agriculture, Forestry and Fishing</i>	4,64	5,43	5,45	3,05
B. Pertambangan dan Penggalian/ <i>Mining and Quarrying</i>	7,66	4,09	3,25	3,38
C. Industri Pengolahan/ <i>Manufacturing</i>	4,59	5,99	6,05	5,37
D. Pengadaan Listrik dan Gas/ <i>Electricity and Gas</i>	7,15	17,04	3,48	2,90
E. Pengadaan Air, Pengelolaan Sampah, Limbah dan Daur Ulang/ <i>Water supply, Sewerage, Waste</i> <i>Management and Remediation Activities</i>	3,17	4,80	7,16	6,30
F. Konstruksi/ <i>Construction</i>	10,92	3,12	4,26	2,75
G. Perdagangan Besar dan Eceran; Reparasi Mobil dan Sepeda Motor/ <i>Wholesale &amp; Retail Trade;</i> <i>Repair of Motor Vehicles and Motorcycles</i>	6,09	6,21	6,10	6,55
H. Transportasi dan Pergudangan/ <i>Transportation and Storage</i>	7,55	5,93	4,30	5,29
I. Penyediaan Akomodasi dan Makan Minum/ <i>Accommodation and Food Service Activities</i>	6,52	7,05	7,33	7,04
J. Informasi dan Komunikasi/ <i>Information and</i> <i>Communication</i>	8,41	9,45	11,83	6,15
K. Jasa Keuangan dan Asuransi/ <i>Financial and</i> <i>Insurance Activities</i>	6,78	3,60	6,29	7,48
L. Real Estat/ <i>Real Estate Activities</i>	3,20	3,10	3,29	3,04
M,N. Jasa Perusahaan/ <i>Business Activities</i>	3,27	3,44	3,67	3,53
H. Administrasi Pemerintahan, Pertahanan dan Jaminan Sosial Wajib/ <i>Public Administration and</i> <i>Defence; Compulsory Social Security</i>	4,61	6,94	5,06	3,96
I. Jasa Pendidikan/ <i>Education</i>	1,83	2,24	2,35	2,62
J. Jasa Kesehatan dan Kegiatan Sosial/ <i>Human</i> <i>Health and Social Work Activities</i>	5,38	4,93	4,23	4,61
R,S,T,U. Jasa lainnya/ <i>Other Services Activities</i>	5,91	5,18	5,38	4,90
<b>PRODUK DOMESTIK REGIONAL BRUTO</b>	<b>6,17</b>	<b>5,17</b>	<b>5,42</b>	<b>4,71</b>

Catatan/Notes : \*) Angka Sementara / *Preliminary figures*

\*\*) Angka Sangat Sementara/ *Very Preliminary figures*

**TABEL 12.7**  
**Table** **12.7** **PRODUK DOMESTIK REGIONAL BRUTO ATAS DASAR HARGA BERLAKU MENURUT PENGELUARAN, 2015 – 2018 (Miliar Rupiah)**  
**Gross Domestic Regional Product at Current Market Prices by Expenditure, 2015-2018 (Billion Rupiahs)**

Jenis Pengeluaran/ <i>Type of Expenditure</i>	2015	2016	2017 *)	2018 **)
(1)	(2)	(3)	(4)	(5)
Pengeluaran Konsumsi Rumah Tangga/ <i>Household Consumption Expenditure</i>	3 774,52	4 141,12	4 522,04	4 862,03
Pengeluaran Konsumsi LNPRT/ <i>NPISH Consumption Expenditure</i>	218,79	236,33	266,05	294,21
Pengeluaran Konsumsi Pemerintah/ <i>Government Consumption Expenditure</i>	1 009,61	1 068,53	1 152,16	1 236,96
Pembentukan Modal Tetap Bruto/ <i>Gross Fixed Capital</i>	2 887,87	3 155,44	3 373,47	3 623,26
Perubahan Inventori/ <i>Changes in Inventories</i>	28,28	35,833	53,41	55,70
Ekspor/ <i>Export</i>	1 901,62	1 911,21	2 208,40	2 485,16
Import/ <i>Import</i>	2 325,23	2 325,23	2 557,82	2 845,30
<b>PRODUK DOMESTIK REGIONAL BRUTO/ GROSS DOMESTIC REGIONAL PRODUCT</b>	<b>7 495,46</b>	<b>8 223,24</b>	<b>9 017,72</b>	<b>9 712,03</b>

Catatan/Notes : \*) Angka Sementara / *Preliminary figures*

\*\*) Angka Sangat Sementara/ *Very Preliminary figures*

**TABEL**  
**Table 12.8** **PRODUK DOMESTIK REGIONAL BRUTO ATAS DASAR HARGA KONSTAN 2010 MENURUT PENGELUARAN, 2015 – 2018 (Miliar Rupiah)**  
*Gross Domestic Regional Product at 2010 Constant Market Prices by Expenditure, 2015-2018 (Billion Rupiahs)*

Jenis Pengeluaran/ <i>Type of Expenditure</i>	2015	2016	2017 *)	2018 **)
(1)	(2)	(3)	(4)	(5)
Pengeluaran Konsumsi Rumah Tangga/ <i>Household Consumption Expenditure</i>	2 903,38	3 063,18	3 207,82	3 357,93
Pengeluaran Konsumsi LNPRT/ <i>NPISH Consumption Expenditure</i>	145,96	154,35	164,94	175,59
Pengeluaran Konsumsi Pemerintah/ <i>Government Consumption Expenditure</i>	810,07	811,69	850,69	891,12
Pembentukan Modal Tetap Bruto/ <i>Gross Fixed Capital</i>	2 281,89	2 350,96	2 443,98	2 548,07
Perubahan Inventori/ <i>Changes in Inventories</i>	13,41	19,84	25,17	31,00
Ekspor/ <i>Export</i>	1 340,30	1 394,97	1 472,58	1 543,96
Import/ <i>Import</i>	1 855,43	1 864,04	1 912,93	2 000,89
<b>PRODUK DOMESTIK REGIONAL BRUTO/ GROSS DOMESTIC REGIONAL PRODUCT</b>	<b>5 639,57</b>	<b>5 930,95</b>	<b>6 252,26</b>	<b>6 546,77</b>

Catatan/Notes : \*) Angka Sementara / *Preliminary figures*

\*\*) Angka Sangat Sementara / *Very Preliminary figures*





13

PERBANDINGAN  
REGIONAL  
REGIONAL  
REGIONAL

TAHUN 2018



ANGKA  
HARAPAN  
HIDUP

ANGKA HARAPAN HIDUP  
TERTINGGI BERADA DI  
**BENGKAYANG**

MENCAPAI 73,28

& TERENDAH BERADA  
DI **KAYONG UTARA**

MENCAPAI 67,71

JUMLAH PENDUDUK MISKIN  
TERTINGGI BERADA DI  
**KETAPANG**

MENCAPAI  
54,86

&

TERENDAH BERADA  
**KAYONG UTARA** DI

MENCAPAI  
11,13



JUMLAH PENDUDUK MISKIN



**PENJELASAN TEKNIS**

1. Sumber data yang digunakan dalam bab ini berasal dari Statistik Kalimantan Barat, publikasi lain maupun situs internet. Khusus data Kota Singkawang berasal dari publikasi Kota Singkawang Dalam Angka
2. Jumlah penduduk dan angka harapan hidup penduduk setiap negara merupakan hasil estimasi yang merujuk pada data sensus yang dilakukan. Misalnya Kota Singkawang mengacu pada hasil Sensus Penduduk (SP) 2010. Estimasi tersebut memperhatikan perubahan tingkat kelahiran, kematian, dan perpindahan penduduk.
3. **Indeks Pembangunan Manusia (IPM)** adalah ukuran ringkas rata-rata capaian/keberhasilan dimensi utama pembangunan manusia yaitu: umur panjang dan hidup sehat, mempunyai pengetahuan, dan memiliki standar hidup yang layak.

**TECHNICAL NOTES**

1. *Data sources in this chapter were mainly from Kalimantan Barat Statistics, another publication or websites. Specifically for Singkawang Municipality, data were obtained from Singkawang Municipality In Figure.*
2. *Population data and life expectancy at birth data of each country refers to the population census - based estimation result conducted by each country. For example, Singkawang Municipality population data refer to the result of the 2010 Population Cencus. The estimation took into account the trends in fertility, mortality, and migration.*
3. ***The Human Development Index (HDI)** is a summary measure of average achievement in key dimensions of human development: a long and healthy life, being knowledgeable, and have a decent standard of living.*

4. Laju pertumbuhan produk domestik bruto (PDB) per kapita menggunakan data PDB per kapita atas dasar harga konstan. Diperoleh dengan cara mengurangi nilai PDB per kapita pada tahun ke-n dengan nilai pada tahun ke n- 1 (tahun sebelumnya), dibagi dengan nilai pada tahun ke n-1, kemudian dikalikan dengan 100 persen. Laju pertumbuhan tersebut menunjukkan perkembangan agregat pendapatan per kapita penduduk dari satu waktu tertentu terhadap waktu sebelumnya.

4. *Growth rate of per capita gross domestic product (GDP) is derived from per capita GDP at constant market prices. It is obtained by subtracting the value of per capita GDP year by the value of per capita GDP year n-1 then multiplied by 100 percent. n with the value of per capita GDP year n-1, divided The growth rate of per capita GDP explains the per capita income growth during the given period.*

**ULASAN**

Penduduk Kalimantan Barat berdasarkan hasil Proyeksi Penduduk 2018 sebesar 5,00 juta jiwa. Sementara penduduk Kota Singkawang hanya sebesar 0,22 juta jiwa. Dengan jumlah tersebut berarti Kota Singkawang berada pada posisi ke 11 di Kalimantan Barat dalam hal jumlah penduduk. Data selengkapnya tentang jumlah penduduk se-Kalimantan Barat disajikan pada Tabel 13.1.

Laju pertumbuhan PDRB menurut harga konstan disajikan pada Tabel 13.13. Pada tahun 2018, laju pertumbuhan PDRB Kabupaten/Kota se-Kalimantan Barat cenderung mengalami penurunan dibanding tahun sebelumnya. Kabupaten yang mengalami peningkatan laju PDRB terbesar adalah Kabupaten Ketapang dengan laju PDRB tahun 2017 sebesar 7,21 persen dan naik menjadi 7,99 persen pada tahun 2018. Diikuti Kabupaten Melawi dengan laju PDRB pada tahun 2017 sebesar 4,79 persen dan naik menjadi 5,44 persen pada tahun 2018.

**DESCRIPTION**

*Population of Kalimantan Barat based on Population Projection 2018 was 5,00 millions whereas population of Singkawang Municipality only equal 0,22 million. By this number, Singkawang Municipality as the eleventh rank in Kalimantan Barat. The complete data on Kalimantan Barat population by regions are presented in Table 13.1.*

*Growth rate of Gross Domestic Regional Product (GRDP) at constant market price by regions are presented in Table 13.13. In 2018, growth rate of GRDP by regions in Kalimantan Barat was lower than the previous year. The highest increasing of growth rate in Kalimantan Barat was Ketapang Regency with 7.21 percent in 2017 increased become to 7.99 percent in 2018. Followed by Singkawang Municipality with growth rate 4,79 percent in 2017 increased become to 5,44 percent in 2018.*

Tabel 13.17 menyajikan data produksi padi Kabupaten/Kota se Kalimantan Barat selama 2011-2015. Dari tabel tersebut terlihat bahwa pada tahun 2015 produksi padi di Kalimantan Barat masih di dominasi oleh Kabupaten Sambas, Kabupaten Kubu Raya dan Kabupaten Landak. Sementara Kota Singkawang dengan produksi padi sebesar 17,56 ribu ton Gabah Kering Giling (GKG) berada pada posisi ke tiga belas.

Kegiatan Penanaman Modal (investasi) adalah kegiatan yang berperan sentral dalam perekonomian, karena PMDN maupun PMA dapat mempengaruhi produksi nasional maupun regional serta diharapkan terjadi penambahan lapangan pekerjaan dalam rangka mengatasi masalah pengangguran. Pengaruh penanaman modal ini tercermin dalam perkembangan PDRB maupun struktur angkatan kerja.

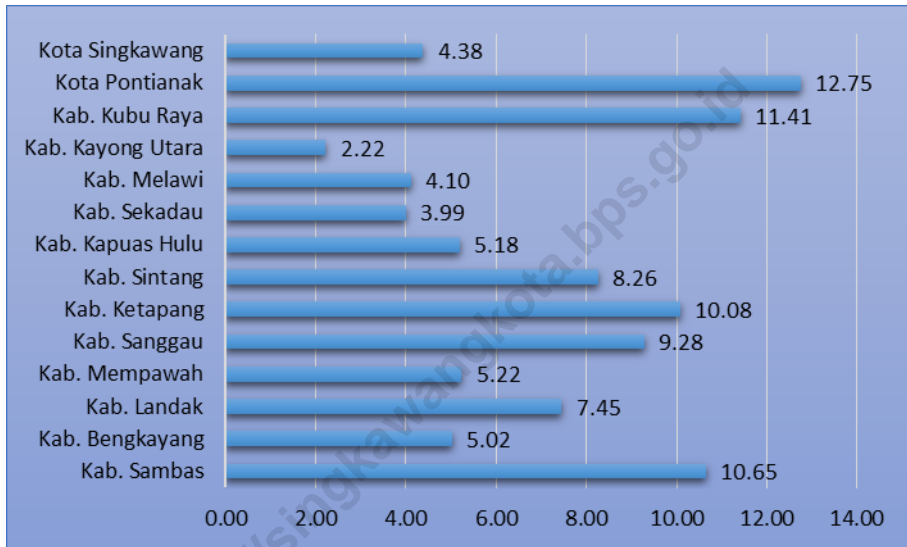
Rencana Proyek Penanaman Modal Dalam Negeri (PMDN) Sampai akhir tahun 2018 tercatat sebesar 48.645,68 trilyun rupiah, namun realisasinya baru mencapai 491,94 trilyun rupiah atau baru mencapai 10,11 persen. Sementara untuk investasi PMA dari 488,71 juta US \$ sudah terealisasi sebesar 491,94 juta US \$ atau baru mencapai 100,66 persen.

*The production of paddy during 2011 sd 2015 in West Kalimantan is shown in Table 13.17. In 2015, dominating paddy production in West Kalimantan are Sambas, Kubu Raya and Landak Regency. Meanwhile, Singkawang Municipality with paddy production was 17,56 thousand ton in dry unshaked paddy (DUP) as the Thirteenth rank in West Kalimantan.*

*The activity of capital cultivation (investment) is activity which the central sharing in economics, because domestic investment and foreign investment can influence production of national and regional and also expected happened by increased of working opportunities to resolve unemployment problem. The influence of capital investment mirrored in growth of GRDP and also labor force structure.*

*The Planned Investment of PMDN 2018, noted 48.645,68 trillion rupiahs but realization 491,94 trillion rupiahs or about 10,11 percent. For foreign investment from 488,71 million US \$ the realization reach 491,94 million US \$ or about 100,66 percent.*

**Gambar / Figure 13**  
**Persentase Jumlah Penduduk Menurut Kabupaten/Kota, 2018**  
**Population Percentage by Regency/Municipality, 2018**





**TABEL**                    **PENDUDUK LAKI-LAKI MENURUT KABUPATEN/KOTA**  
**Table**    **13.1**    **Male Population by Regency/Municipality 2000, 2005, 2010,**  
**2018**

No	Kabupaten/Kota Regency/Municipality	2000 <sup>1)</sup>	2005 <sup>2)</sup>	2010 <sup>1)</sup>	2018 <sup>r)</sup>
(1)	(2)	(3)	(4)	(5)	(6)
1.	Kab. Sambas	228 235	242 092	244 604	261 313
2.	Kab. Bengkayang	171 850	102 169	112 152	130 277
3.	Kab. Landak	147 073	160 726	172 373	193 929
4.	Kab. Mempawah	320 673	346 781	118 980	132.163
5.	Kab. Sanggau	262 078	189 115	211 859	239 490
6.	Kab. Ketapang	220 533	242 851	222 258	260 789
7.	Kab. Sintang	236 492	175 345	188 433	212 484
8.	Kab. Kapuas Hulu	93 062	104 616	113 452	131 615
9.	Kab. Sekadau	-	88 623	93 899	102 708
10.	Kab. Melawi	-	82 956	91 529	104 706
11.	Kab. Kayong Utara	-	-	48 835	56 387
12.	Kab. Kubu Raya	-	-	254 946	289 105
13.	Kota Pontianak	238 167	252 452	277 971	318 112
14.	Kota Singkawang	-	87 711	95 612	111 782
<b>Kalimantan Barat</b>		<b>1 918 163</b>	<b>2 075 437</b>	<b>2 246 903</b>	<b>2 544 860</b>

Catatan/Note : 1) Sensus Penduduk/Population Census

2) Survei Penduduk Antar Sensus/Intercensal Population Census

r) Angka Proyeksi/Projection

Sumber/Source : Badan Pusat Statistik Kalimantan Barat

**TABEL** **PENDUDUK PEREMPUAN MENURUT KABUPATEN/KOTA**  
**Table 13.2 Female Population by Regency/Municipality 2000, 2005, 2010, 2018**

No	Kabupaten/Kota Regency/Municipality	2000 <sup>1)</sup>	2005 <sup>2)</sup>	2010 <sup>1)</sup>	2018 <sup>r)</sup>
(1)	(2)	(3)	(4)	(5)	(6)
1.	Kab. Sambas	225 891	234 191	251 516	271 296
2.	Kab. Bengkayang	161 239	91 965	103 125	121 043
3.	Kab. Landak	134 953	146 943	157 276	178 680
4.	Kab. Mempawah	310 873	333 275	115 041	129 136
5.	Kab. Sanggau	246 242	183 013	196 609	224 505
6.	Kab. Ketapang	205 752	228 865	205 202	243 219
7.	Kab. Sintang	224 102	168 199	176 326	200 885
8.	Kab. Kapuas Hulu	89 527	99 731	108 708	127 369
9.	Kab. Sekadau	-	82 663	87 735	96 868
10.	Kab. Melawi	-	77 950	87 116	100 592
11.	Kab. Kayong Utara	-	-	46 759	54 512
12.	Kab. Kubu Raya	-	-	246 024	281 809
13.	Kota Pontianak	234 053	249 681	276 793	319 611
14.	Kota Singkawang	-	80 432	90 850	107 279
<b>Kalimantan Barat</b>		<b>1 832 632</b>	<b>1 976 908</b>	<b>2 149 080</b>	<b>2 456 804</b>

Catatan/Note : 1) Sensus Penduduk/*Population Census*

2) Survei Penduduk Antar Sensus/*Intercensal Population Census*

r) Angka Proyeksi/*Projection*

Sumber/Source : Badan Pusat Statistik Provinsi Kalimantan Barat

**TABEL**  
**Table** 13.3 **PENDUDUK LAKI-LAKI DAN PEREMPUAN MENURUT**  
**KABUPATEN/KOTA**  
**Male and Female Population by Regency/Municipality 2000,**  
**2005, 2010, 2018**

No.	Kabupaten/Kota Regency/Municipality	2000 <sup>1)</sup>	2005 <sup>2)</sup>	2010 <sup>1)</sup>	2018 <sup>r)</sup>
(1)	(2)	(3)	(4)	(5)	(6)
1.	Kab. Sambas	454 126	476 283	496 120	532 609
2.	Kab. Bengkayang	333 089	194 134	215 277	251 320
3.	Kab. Landak	282 026	307 669	329 649	372 609
4.	Kab. Mempawah	631 546	680 056	234 021	261 299
5.	Kab. Sanggau	508 320	372 128	408 468	463 995
6.	Kab. Ketapang	426 285	471 716	427 460	504 008
7.	Kab. Sintang	460 594	343 544	364 759	413 369
8.	Kab. Kapuas Hulu	182 589	204 347	222 160	258 984
9.	Kab. Sekadau	-	171 286	181 634	199 576
10.	Kab. Melawi	-	160 906	178 645	205 298
11.	Kab. Kayong Utara	-	-	95 594	110 899
12.	Kab. Kubu Raya	-	-	500 970	570 914
13.	Kota Pontianak	472 220	502 133	554 764	637 723
14.	Kota Singkawang	-	168 143	186 462	219 061
<b>Kalimantan Barat</b>		<b>3 750 795</b>	<b>4 052 345</b>	<b>4 395 983</b>	<b>5 001 664</b>

Catatan/Note : 1) Sensus Penduduk/Population Census

2) Survei Penduduk Antar Sensus/Intercensal Population Census

r) Angka Proyeksi/Projection

Sumber/Source : Badan Pusat Statistik Provinsi Kalimantan Barat

**TABEL** 13.4 **KEPADATAN PENDUDUK MENURUT KABUPATEN/KOTA**  
**Table** *Density of Population by Regency/Municipality, 2018*

No.	Kabupaten/Kota Regency/Municipality	Penduduk <sup>r)</sup> Population	Luas Wilayah Total Area (km <sup>2</sup> )	Kepadatan Penduduk Density of Population	
(1)	(2)	(3)	(4)	(5)	
1.	Kab. Sambas	532 609	6 394,70	83	
2.	Kab. Bengkayang	251 320	5 397,30	47	
3.	Kab. Landak	372 609	9 909,10	38	
4.	Kab. Mempawah	261 299	1 276,90	205	
5.	Kab. Sanggau	463 995	12 857,70	36	
6.	Kab. Ketapang	504 008	31 240,74	16	
7.	Kab. Sintang	413 369	21 635,00	19	
8.	Kab. Kapuas Hulu	258 984	29 842,00	9	
9.	Kab. Sekadau	199 576	5 444,30	37	
10.	Kab. Melawi	205 298	10 644,00	19	
11.	Kab. Kayong Utara	110 899	4 568,26	24	
12.	Kab. Kubu Raya	570 914	6 985,20	82	
13.	Kota Pontianak	637 723	107,80	5.916	
14.	Kota Singkawang	219 061	504,00	435	
<b>Kalimantan Barat</b>		<b>2018 <sup>r)</sup></b>	<b>5 001 664</b>	<b>146 807,00</b>	<b>34</b>
		<b>2010 <sup>1)</sup></b>	<b>4 395 983</b>	<b>146 807,00</b>	<b>30</b>
		<b>2005 <sup>2)</sup></b>	<b>4 052 345</b>	<b>146 807,00</b>	<b>28</b>
		<b>2000 <sup>1)</sup></b>	<b>3 750 795</b>	<b>146 807,00</b>	<b>26</b>

Catatan/Note : 1) Sensus Penduduk/Population Census

2) Survei Penduduk Antar Sensus/Intercensal Population Census

r) Angka Proyeksi/Projection

Sumber/Source : Badan Pusat Statistik Provinsi Kalimantan Barat

**TABEL** INDEKS PEMBANGUNAN MANUSIA (IPM) MENURUT  
**Table** 13.5 KABUPATEN/KOTA  
 Human Development Index (HDI) by Regency/Municipality, 2018

No	Kabupaten/Kota Regency/Municipality	Angka Harapan Hidup Life Expectancy Rate (years)	Angka Harapan Lama Sekolah Expectancy Years of Schooling (years)	Angka Rata-rata Lama Sekolah Mean Years of Schooling (years)	IPM HDI
(1)	(2)	(3)	(4)	(5)	(6)
1.	Kab. Sambas	68,50	12,52	6,68	66,61
2.	Kab. Bengkayang	73,28	12,01	6,27	66,85
3.	Kab. Landak	72,34	12,37	7,09	65,45
4.	Kab. Mempawah	70,54	12,31	6,63	64,90
5.	Kab. Sanggau	71,05	11,54	6,94	65,15
6.	Kab. Ketapang	70,69	11,77	7,04	66,41
7.	Kab. Sintang	71,29	11,98	6,73	66,07
8.	Kab. Kapuas Hulu	72,12	12,03	7,25	65,03
9.	Kab. Sekadau	71,24	11,56	6,58	63,69
10.	Kab. Melawi	72,56	11,13	6,66	65,05
11.	Kab. Kayong Utara	67,71	11,79	5,86	61,82
12.	Kab. Kubu Raya	70,04	13,59	6,81	67,23
13.	Kota Pontianak	72,41	14,81	9,90	78,56
14.	Kota Singkawang	71,41	12,87	7,57	71,08
	<b>2018</b>	<b>70,18</b>	<b>12,55</b>	<b>7,12</b>	<b>66,98</b>
	<b>2017</b>	<b>69,92</b>	<b>12,50</b>	<b>7,05</b>	<b>66,26</b>
<b>Kalimantan Barat</b>	<b>2016</b>	<b>69,90</b>	<b>12,37</b>	<b>6,98</b>	<b>65,88</b>
	<b>2015</b>	<b>69,87</b>	<b>12,25</b>	<b>6,93</b>	<b>65,59</b>
	<b>2014</b>	<b>69,76</b>	<b>11,89</b>	<b>6,83</b>	<b>64,89</b>

Sumber/Source : Badan Pusat Statistik Provinsi Kalimantan Barat

**TABEL**  
**Table** 13.6 **BATAS MISKIN, PERSENTASE, DAN JUMLAH PENDUDUK MISKIN MENURUT KABUPATEN/KOTA**  
*Poverty Line, Percentage, and Number of Population Below the Poverty Line by Regency/Municipality, 2018*

No.	Kabupaten/Kota <i>Regency/Municipality</i>	Batas Miskin <i>Poverty Line</i> (Rupiah/rupiahs)	Jumlah Penduduk Miskin <i>Number of Population Below the Poverty Line</i>	Persentase Penduduk Miskin <i>Population Below the Poverty Line</i>
(1)	(2)	(3)	(4)	(5)
1.	Kab. Sambas	407 346	45,48	8,55
2.	Kab. Bengkayang	339 891	17,94	7,17
3.	Kab. Landak	351 942	43,73	11,77
4.	Kab. Mempawah	337 350	14,61	5,61
5.	Kab. Sanggau	312 909	21,59	4,67
6.	Kab. Ketapang	432 354	54,86	10,93
7.	Kab. Sintang	551 704	42,65	10,35
8.	Kab. Kapuas Hulu	430 652	24,76	9,6
9.	Kab. Sekadau	313 930	12,29	6,17
10.	Kab. Melawi	509 138	26,24	12,83
11.	Kab. Kayong Utara	287 078	11,13	10,08
12.	Kab. Kubu Raya	377 302	28,86	5,07
13.	Kota Pontianak	483 618	31,76	5,00
14.	Kota Singkawang	464 673	11,17	5,12
	<b>2018</b>	<b>409 287</b>	<b>387,08</b>	<b>7,77</b>
	<b>2017</b>	<b>377 219</b>	<b>387,43</b>	<b>7,88</b>
<b>Kalimantan Barat</b>	<b>2016</b>	<b>347 880</b>	<b>381,35</b>	<b>7,87</b>
	<b>2015</b>	<b>323 615</b>	<b>383,70</b>	<b>8,03</b>
	<b>2014</b>	<b>298 212</b>	<b>401,51</b>	<b>8,07</b>

Sumber/Source : Badan Pusat Statistik Provinsi Kalimantan Barat

**TABEL 13.7**  
**JUMLAH KELAHIRAN, ASFR, TFR, DAN CBR MENURUT**  
**KABUPATEN/KOTA**  
*Number of Fertility, ASFR, TFR and CBR by Regency/Municipality,*  
**2010**

No	Kabupaten/Kota <i>Regency/Municipality</i>	Jumlah Kelahiran <i>Number of Fertility</i>			2010	
		2005 (Jiwa/ <i>Persons</i> )	2010 (Jiwa/ <i>Persons</i> )	ASFR (15-19)	TFR	CBR
(1)	(2)	(3)	(4)	(5)	(6)	(7)
1.	Kab. Sambas	10 343	11 269	0,06	3,07	24,00
2.	Kab. Bengkayang	4 344	4 328	0,07	3,07	24,70
3.	Kab. Landak	6 815	5 676	0,06	2,65	21,70
4.	Kab. Mempawah	16 003	4 578	0,05	2,78	22,00
5.	Kab. Sanggau	6 099	7 854	0,08	2,52	21,20
6.	Kab. Ketapang	11 796	8 163	0,08	2,56	22,00
7.	Kab. Sintang	6 303	6 906	0,09	2,68	23,30
8.	Kab. Kapuas Hulu	3 708	3 887	0,08	2,52	21,50
9.	Kab. Sekadau	3 664	3 279	0,07	2,57	21,60
10.	Kab. Melawi	3 555	3 039	0,08	2,46	22,20
11.	Kab. Kayong Utara	*)	1 998	0,08	3,03	25,30
13.	Kab. Kubu Raya	*)	9 087	0,05	2,64	22,50
14.	Kota Pontianak	9 421	10 027	0,02	2,25	20,50
15.	Kota Singkawang	3 447	3 924	0,05	2,97	23,20
<b>Kalimantan Barat</b>		<b>87 086</b>	<b>84 016</b>	<b>0,06</b>	<b>2,64</b>	<b>22,30</b>

Catatan/Notes : Survei Penduduk Antar Sensus  
 \*) Data Tergabung dengan Kabupaten Induk  
 Sumber/Source : Badan Pusat Statistik Provinsi Kalimantan Barat

**TABEL**  
**Table** 13.8 **ASDR USIA 15-19 Th, CDR, DAN USIA HARAPAN HIDUP MENURUT KABUPATEN/KOTA**  
**ASDR Aged 15-19 Years, CDR and Life Expectancy by Regency/Municipality, 2010**

No	Kabupaten/Kota Regency/Municipality	ASDR Usia 15-19 Tahun ASDR Age 15 – 19 Years		C D R	Usia Harapan Hidup Life Expectancy	
		2005 (Jiwa/ Persons)	2010 (Jiwa/ Persons)		Laki- laki Male	Perempuan Female
(1)	(2)	(3)	(4)	(5)	(6)	(7)
1.	Kab. Sambas	10 343	11 269	7,60	65,20	68,00
2.	Kab. Bengkayang	4 344	4 328	3,90	72,10	72,50
3.	Kab. Landak	6 815	5 676	4,00	71,60	71,80
4.	Kab. Mempawah	16 003	4 578	5,90	68,40	70,50
5.	Kab. Sanggau	6 099	7 854	4,90	69,60	70,60
6.	Kab. Ketapang	11 796	8 163	4,90	69,40	70,50
7.	Kab. Sintang	6 303	6 906	5,00	68,90	69,30
8.	Kab. Kapuas Hulu	3 708	3 887	4,40	71,10	71,40
9.	Kab. Sekadau	3 664	3 279	4,90	69,90	70,00
10.	Kab. Melawi	3 555	3 039	3,90	71,00	72,70
11.	Kab. Kayong Utara	*)	1 998	6,20	65,80	68,30
12.	Kab. Kubu Raya	*)	9 087	5,30	68,50	70,40
13.	Kota Pontianak	9 421	10 027	4,80	70,40	72,50
14.	Kota Singkawang	3 447	3 924	5,90	69,50	71,80
<b>Kalimantan Barat</b>		<b>85.498</b>	<b>84.015</b>	<b>5,10</b>	<b>68,30</b>	<b>72,20</b>

Catatan/Notes : Survei Penduduk Antar Sensus  
\*)). Data Tergabung dengan Kabupaten Induk  
Sumber/Source : Badan Pusat Statistik Provinsi Kalimantan Barat



**TABEL**  
**Table** 13.9 **ANGKA KEMATIAN IBU DAN ANGKA KEMATIAN BAYI MENURUT KABUPATEN/KOTA**  
*Maternal Mortality Ratio and Infant Mortality Rate by Regency/Municipality, 2010*

No.	Kabupaten/Kota Regency/Municipality	MMR		I M R 2010		
		2003-2004	2010	Laki-laki Male	Perempuan Female	Laki-laki + Perempuan Male + Female
(1)	(2)	(3)	(4)	(5)	(6)	(7)
1.	Kab. Sambas	513	175	47,50	36,30	38,30
2.	Kab. Bengkayang	513	198	21,40	20,80	19,70
3.	Kab. Landak	428	242	23,00	22,70	22,70
4.	Kab. Mempawah	504	243	34,80	26,80	29,70
5.	Kab. Sanggau	622	306	30,30	26,50	28,00
6.	Kab. Ketapang	506	294	30,70	26,30	29,00
7.	Kab. Sintang	575	348	32,80	31,00	30,70
8.	Kab. Kapuas Hulu	668	243	24,80	24,00	22,70
9.	Kab. Sekadau	*)	340	28,80	28,60	26,30
10.	Kab. Melawi	*)	282	24,80	20,00	21,70
11.	Kab. Kayong Utara	*)	386	44,70	35,00	40,00
12.	Kab. Kubu Raya	*)	123	34,30	27,30	30,70
13.	Kota Pontianak	532	205	27,00	20,30	24,00
14.	Kota Singkawang	430	175	30,00	22,30	26,30
<b>Kalimantan Barat</b>		<b>566</b>	<b>239</b>	<b>31,80</b>	<b>23,50</b>	<b>27,50</b>

Catatan/Notes : Survei Penduduk Antar Sensus  
Survei Sosial Ekonomi Nasional  
\*) Data tergabung dengan Kabupaten Induk

Sumber/Source : Badan Pusat Statistik Provinsi Kalimantan Barat

**TABEL 13.10**  
**Table** **JUMLAH PENDERITA HIV (+) DAN AIDS MENURUT KABUPATEN/KOTA**  
**Number of Sufferer HIV (+) and AIDS by Regency/Municipality Kumulatif 2014-2018**

No	Kabupaten/Kota Regency/Municipality	Jumlah Penderita Number of Sufferer (Jiwa/Person)		Distribusi Persentase Percentage Distributions	
		HIV (+)	AIDS	HIV (+)	AIDS
(1)	(2)	(3)	(4)	(5)	(6)
1.	Kab. Sambas	289	251	4,06	6,02
2.	Kab. Bengkayang	88	72	1,24	1,73
3.	Kab. Landak	91	56	1,28	1,34
4.	Kab. Mempawah	432	205	6,07	4,92
5.	Kab. Sanggau	310	154	4,36	3,69
6.	Kab. Ketapang	256	203	3,60	4,87
7.	Kab. Sintang	532	297	7,48	7,12
8.	Kab. Kapuas Hulu	22	54	0,31	1,29
9.	Kab. Sekadau	32	11	0,45	0,26
10.	Kab. Melawi	16	16	0,22	0,38
11.	Kab. Kayong Utara	3	5	0,04	0,12
12.	Kab. Kubu Raya	13	11	0,18	0,26
13.	Kota Pontianak	3 180	1 904	44,70	45,66
14.	Kota Singkawang	1 850	931	26,01	22,33
	<b>2 0 1 8</b>	<b>7 114</b>	<b>4 170</b>	<b>100,00</b>	<b>100,00</b>
	<b>2 0 1 7</b>	<b>6 509</b>	<b>3 506</b>	<b>100,00</b>	<b>100,00</b>
<b>Kalimantan Barat</b>	<b>2 0 1 6</b>	<b>5 908</b>	<b>2 884</b>	<b>100,00</b>	<b>100,00</b>
	<b>2 0 1 5</b>	<b>5 454</b>	<b>2 632</b>	<b>100,00</b>	<b>100,00</b>
	<b>2 0 1 4</b>	<b>4 923</b>	<b>2 458</b>	<b>100,00</b>	<b>100,00</b>

Sumber/Source : Dinas Kesehatan Propinsi Kalimantan Barat

**TABEL 13.11**  
**Table** **13.11**  
**PRODUK DOMESTIK REGIONAL BRUTO ATAS DASAR HARGA BERLAKU MENURUT KABUPATEN/KOTA SE-KALIMANTAN BARAT**  
**Gross Regional Domestic Product at Current Market Price by Regency/Municipality in Kalimantan Barat, 2015-2018**  
**(Jutaan Rupiah/Million Rupiahs)**

No	Kabupaten/Kota Regency/Municipality	2015	2016 <sup>r)</sup>	2017 <sup>*)</sup>	2018 <sup>**)</sup>
(1)	(2)	(3)	(4)	(5)	(6)
1.	Kab. Sambas	14 634 425,30	16 026 436,40	17 523 301,10	19 043 355,70
2.	Kab. Bengkayang	6 123 474,99	6 724 042,41	7 391 063,49	8 066 962,18
3.	Kab. Landak	7 446 559,17	8 193 698,63	8 995 119,76	9 830 042,23
4.	Kab. Mempawah	5 667 621,16	6 320 309,80	6 984 552,92	7 641 996,03
5.	Kab. Sanggau	14 013 180,70	15 472 499,30	16 912 123,60	18 204 422,10
6.	Kab. Ketapang	17 549 294,43	20 021 146,10	22 495 910,90	25 040 102,30
7.	Kab. Sintang	10 216 109,82	11 202 046,80	12 282 698,80	13 448 236,90
8.	Kab. Kapuas Hulu	7 059 376,64	7 842 491,20	8 678 123,80	9 479 554,90
9.	Kab. Sekadau	4 338 988,72	4 808 581,70	5 317 183,30	5 874 568,30
10.	Kab. Melawi	3 670 097,36	4 007 440,00	4 361 702,80	4 748 648,60
11.	Kab. Kayong Utara	2 806 810,32	3 152 561,00	3 498 119,30	3 798 252,20
12.	Kab. Kubu Raya	18 894 280,29	21 135 942,10	23 687 130,90	26 148 495,40
13.	Kota Pontianak	27 920 136,59	30 474 535,10	33 471 225,80	36 336 513,40
14.	Kota Singkawang	7 495 459,82	8 223 235,80	9 017 716,40	9 712 033,30
<b>Kalimantan Barat</b>		<b>146 653 547,20</b>	<b>161 364 237,40</b>	<b>177 491 122,10</b>	<b>194 032 851,40</b>

Catatan/Notes : \*) Angka Sementara/Preliminary Figures

\*\*) Angka Sangat-sangat sementara

Sumber/Source : Badan Pusat Statistik Provinsi Kalimantan Barat

**TABEL 13.12**  
**Table** **13.12** **PRODUK DOMESTIK REGIONAL BRUTO ATAS DASAR HARGA KONSTAN 2010 MENURUT KABUPATEN/KOTA SE-KALIMANTAN BARAT**  
**Gross Regional Domestic Product at Constant 2010 Market Price by Regency/Municipality in Kalimantan Barat 2015 - 2018**  
**(Jutaan Rupiah/Million Rupiahs)**

No.	Kabupaten/Kota Regency/Municipality	2015	2016 <sup>r)</sup>	2017 <sup>*)</sup>	2018 <sup>**)</sup>
(1)	(2)	(3)	(4)	(5)	(6)
1.	Kab. Sambas	11 226 271,60	11 813 974,10	12 420 059,00	13 053 470,20
2.	Kab. Bengkayang	4 649 503,04	4 889 160,76	5 166 104,16	5 443 752,91
3.	Kab. Landak	5 763 419,04	6 067 561,36	6 383 450,48	6 707 282,777
4.	Kab. Mempawah	4 175 923,34	4 425 719,60	4 687 953,91	4 963 290,51
5.	Kab. Sanggau	11 047 183,54	11 636 867,80	12 160 971,40	12 704 671,30
6.	Kab. Ketapang	13 529 100,04	14 607 935,00	15 661 142,00	16 912 515,50
7.	Kab. Sintang	7 830 065,18	8 243 737,70	8 683 370,00	9 158 730,60
8.	Kab. Kapuas Hulu	5 301 109,30	5 580 747,20	5 881 743,10	6 189 355,70
9.	Kab. Sekadau	3 432 929,76	3 636 659,70	3 849 356,10	4 075 810,30
10.	Kab. Melawi	2 809 295,05	2 942 746,30	3 083 672,50	3 251 413,30
11.	Kab. Kayong Utara	2 062 067,14	2 185 465,40	2 303 824,10	2 419 569,50
12.	Kab. Kubu Raya	14 493 652,26	15 416 533,30	16 427 493,70	17 329 394,50
13.	Kota Pontianak	20 747 494,76	21 801 143,40	22 902 798,70	24 054 371,60
14.	Kota Singkawang	5 639 572,90	5 930 951,93	6 252 257,27	6 546 765,42
<b>Kalimantan Barat</b>		<b>112 346 755,20</b>	<b>118 183 272,60</b>	<b>124 294 358,90</b>	<b>130 584 092,10</b>

Catatan/Notes : \*) Angka Sementara/Preliminary Figures

\*\*) Angka Sangat-sangat sementara

Sumber/Source : Badan Pusat Statistik Provinsi Kalimantan Barat

**TABEL**  
**Table** 13.13 **LAJU PERTUMBUHAN PRODUK DOMESTIK REGIONAL BRUTO**  
**MENURUT KABUPATEN/KOTA SE-KALIMANTAN BARAT**  
*Growth Rate of Gross Regional Domestic Product by*  
*Regency/Municipality in Kalimantan Barat at Constant Prices*  
**2015 – 2018 (Persentase/Percentage)**

No.	Kabupaten/Kota Regency/Municipality	2015	2016 <sup>(1)</sup>	2017 <sup>(*)</sup>	2018 <sup>(**)</sup>
(1)	(2)	(3)	(4)	(5)	(6)
1.	Kab. Sambas	4,76	5,24	5,13	5,10
2.	Kab. Bengkayang	3,96	5,15	5,66	5,37
3.	Kab. Landak	5,11	5,28	5,21	5,07
4.	Kab. Mempawah	5,62	5,98	5,93	5,87
5.	Kab. Sanggau	3,68	5,34	4,50	4,47
6.	Kab. Ketapang	5,53	7,97	7,21	7,99
7.	Kab. Sintang	4,57	5,28	5,33	5,47
8.	Kab. Kapuas Hulu	4,66	5,28	5,39	5,23
9.	Kab. Sekadau	5,75	5,93	5,85	5,88
10.	Kab. Melawi	4,70	4,75	4,79	5,44
11.	Kab. Kayong Utara	5,03	5,98	5,42	5,02
12.	Kab. Kubu Raya	6,35	6,37	6,56	5,49
13.	Kota Pontianak	4,99	5,08	5,05	5,03
14.	Kota Singkawang	6,17	5,17	5,42	4,71
<b>Kalimantan Barat</b>		<b>4,88</b>	<b>5,20</b>	<b>5,17</b>	<b>5,06</b>

Catatan/Notes : <sup>(\*)</sup> Angka Sementara/Preliminary Figures

<sup>(\*\*)</sup> Angka Sangat-sangat sementara

Sumber/Source : Badan Pusat Statistik Provinsi Kalimantan Barat

**TABEL**  
**Table** 13.14 **Gross Regional Domestic Product Percapita at Current Market Price by Regency/Municipality in Kalimantan Barat 2015 - 2018 (Rupiah/Rupiahs)**

No.	Kabupaten/Kota Regency/Municipality	2015	2016 <sup>r)</sup>	2017 <sup>r)</sup>	2018 <sup>*)</sup>
(1)	(2)	(3)	(4)	(5)	(6)
1.	Kab. Sambas	28 142 097,25	30 558 093,06	33 145 383,06	35 752 166,40
2.	Kab. Bengkayang	25 666 661,03	27 688 959,92	29 915 461,46	32 110 507,25
3.	Kab. Landak	20 823 653,11	22 590 282,10	24 462 108,48	26 395 022,44
4.	Kab. Mempawah	22 508 066,44	24 780 086,71	27 048 321,89	29 246 733,64
5.	Kab. Sanggau	31 518 554,16	34 291 582,66	36 951 448,32	39 233 076,43
6.	Kab. Ketapang	36 790 742,25	41 188 485,43	45 436 830,15	49 681 362,56
7.	Kab. Sintang	25 771 379,40	27 852 069,77	30 114 101,50	32 530 731,50
8.	Kab. Kapuas Hulu	28 691 754,41	31 318 227,08	34 066 860,11	36 600 880,67
9.	Kab. Sekadau	22 432 525,02	24 585 259,27	26 897 660,61	29 418 440,31
10.	Kab. Melawi	18 725 145,08	20 121 307,24	21 561 633,30	23 124 433,09
11.	Kab. Kayong Utara	26 591 226,47	29 360 288,27	32 041 394,94	34 235 142,81
12.	Kab. Kubu Raya	34 578 057,13	38 101 383,05	42 081 203,84	45 805 202,71
13.	Kota Pontianak	45 879 171,07	49 280 605,62	53 291 680,99	56 992 194,48
14.	Kota Singkawang	36 101 124,27	38 880 363,75	41 875 282,35	44 317 841,03
<b>Kalimantan Barat</b>		<b>30 618 927,32</b>	<b>33 190 832,91</b>	<b>35 983 694,84</b>	<b>38 793 062,54</b>

Catatan/Notes : \*) Angka Sementara/*Preliminary Figures*

\*\*) Angka Sangat-sangat sementara

Sumber/Source : Badan Pusat Statistik Provinsi Kalimantan Barat

**TABEL**  
**Table 13.15** **PDRB PERKAPITA ATAS DASAR HARGA KONSTAN 2010 MENURUT KABUPATEN/KOTA SE-KALIMANTAN BARAT**  
**Gross Regional Domestic Product Percapita at Constant 2010 Market Price by Regency/Municipality in Kalimantan Barat 2015 - 2018, (Rupiah/Rupiahs)**

No.	Kabupaten/Kota Regency/Municipality	2015	2016 <sup>r)</sup>	2017 <sup>r)</sup>	2018 <sup>*)</sup>
(1)	(2)	(3)	(4)	(5)	(6)
1.	Kab. Sambas	21 460 427,63	22 444 366,95	23 448 053,93	24 508 542,29
2.	Kab. Bengkayang	19 485 783,56	20 137 567,60	20 908 290,94	21 660 639,45
3.	Kab. Landak	16 116 583,07	16 727 302,55	17 356 237,19	18 000 860,89
4.	Kab. Mempawah	16 585 933,22	17 346 783,61	18 155 164,32	18 994 678,55
5.	Kab. Sanggau	24 847 689,91	25 790 301,65	26 569 685,01	27 381 052,17
6.	Kab. Ketapang	28 423 374,76	30 112 127,36	31 633 110,95	33 556 045,74
7.	Kab. Sintang	19 753 338,07	20 496 001,36	21 287 935,06	22 156 307,32
8.	Kab. Kapuas Hulu	21 549 400,01	22 287 329,07	23 091 739,30	23 898 602,62
9.	Kab. Sekadau	17 751 238,47	18 591 284,23	19 472 367,88	20 422 346,88
10.	Kab. Melawi	14 333 211,13	14 778 832,26	15 242 615,15	15 837 530,32
11.	Kab. Kayong Utara	19 549 922,16	20 373 880,37	21 116 434,31	21 817 775,63
12.	Kab. Kubu Raya	26 573 914,73	27 787 000,08	29 182 799,06	30 353 773,95
13.	Kota Pontianak	34 145 622,35	35 307 839,71	36 526 366,26	37 719 153,30
14.	Kota Singkawang	27 165 441,87	38 879 076,91	41 885 201,77	44 334 835,05
<b>Kalimantan Barat</b>		<b>23 456 523,52</b>	<b>24 308 852,64</b>	<b>25 199 064,19</b>	<b>26 108 129,63</b>

Catatan/Notes : \*) Angka Sementara/Preliminary Figures

\*\*) Angka Sangat-sangat sementara

Sumber/Source : Badan Pusat Statistik Provinsi Kalimantan Barat

**TABEL**  
**Table** 13.16 **LUAS PANEN PADI SAWAH DAN PADI LADANG MENURUT KABUPATEN/KOTA SE-KALIMANTAN BARAT**  
*Harvested Area of Paddy Plant (Wetland and Dryland) by Regency/Municipality in Kalimantan Barat, 2015 - 2018 (Ha)*

No.	Kabupaten/Kota Regency/Municipality	2012	2013	2014	2015	2018
(1)	(2)	(3)	(4)	(5)	(6)	(7)
1.	Kab. Sambas	81 460	93 474	92 943	101 508	54 143
2.	Kab. Bengkayang	39 514	41 005	39 139	32 560	8 318
3.	Kab. Landak	60 769	50 351	60 633	56 153	21 909
4.	Kab. Mempawah	18 093	19 474	20 077	20 302	15 981
5.	Kab. Sanggau	30 898	51 250	40 585	41 017	20 553
6.	Kab. Ketapang	27 973	29 162	29 265	29 392	21 118
7.	Kab. Sintang	29 824	35 096	36 437	29 862	6 761
8.	Kab. Kapuas Hulu	22 169	22 609	21 252	17 075	8 211
9.	Kab. Sekadau	14 257	15 184	12 820	15 017	7 636
10.	Kab. Melawi	16 532	16 798	12 766	13 067	1 653
11.	Kab. Kayong Utara	21 102	21 526	22 474	19 290	17 213
12.	Kab. Kubu Raya	60 032	63 610	59 945	52 679	27 957
13.	Kota Pontianak	355	221	173	191	276
14.	Kota Singkawang	4 820	5 138	3 733	5 831	3 148
<b>Kalimantan Barat</b>		<b>427 798</b>	<b>464 898</b>	<b>452 242</b>	<b>433 944</b>	<b>214 877</b>

Sumber/Source : Badan Pusat Statistik Provinsi Kalimantan Barat



**TABEL**  
**Table** 13.17 **PRODUKSI PADI SAWAH DAN PADI LADANG MENURUT KABUPATEN/KOTA SE-KALIMANTAN BARAT**  
*Production of Paddy (Wetland and Dryland) by Regency/Municipality in Kalimantan Barat, 2012- 2018 (Ton/Tons)*

No.	Kabupaten/Kota Regency/Municipality	2012	2013	2014	2015	2018
(1)	(2)	(3)	(4)	(5)	(6)	(7)
1.	Kab. Sambas	265 818	320 154	309 417	286 502	137 781
2.	Kab. Bengkayang	137 489	135 075	124 157	80 392	23 221
3.	Kab. Landak	186 645	163 398	184 147	206 014	80 601
4.	Kab. Mempawah	63 411	69 618	70 575	72 997	52 571
5.	Kab. Sanggau	75 806	140 155	106 536	133 822	52 333
6.	Kab. Ketapang	81 098	89 101	85 536	81 777	62 242
7.	Kab. Sintang	85 317	93 681	97 527	74 399	16 002
8.	Kab. Kapuas Hulu	51 495	56 235	52 453	38 128	21 498
9.	Kab. Sekadau	28 503	32 667	27 738	26 934	22 067
10.	Kab. Melawi	36 246	37 489	26 440	27 692	4 109
11.	Kab. Kayong Utara	66 854	69 281	71 010	48 595	46 150
12.	Kab. kubu Raya	205 001	217 912	205 287	180 428	92 452
13.	Kota Pontianak	1 075	666	457	464	861
14.	Kota Singkawang	15 343	16 444	11 415	17 563	10 153
<b>Kalimantan Barat</b>		<b>1 300 100</b>	<b>1 441 876</b>	<b>1 372 695</b>	<b>1 275 707</b>	<b>622 041</b>

Sumber/Source : Badan Pusat Statistik Provinsi Kalimantan Barat

**TABEL**  
**Table** 13.18 **RENCANA PROYEK PENANAMAN MODAL DALAM NEGERI DAN INVESTASI MENURUT KABUPATEN/KOTA**  
*Domestic Investment Project as Planning and Investment Value by Regency/Municipality, 2018*

No.	Kabupaten/Kota Regency/Municipality	Jumlah Proyek Number of Project	Investasi Investment (Juta/Million Rupiah)
(1)	(2)	(4)	(5)
1.	Kab. Sambas	3	25 491,00
2.	Kab. Bengkayang	3	969 962,50
3.	Kab. Landak	-	-
4.	Kab. Mempawah	2	11 761 262,30
5.	Kab. Sanggau	9	2 237,00
6.	Kab. Ketapang	6	24 041 689,50
7.	Kab. Sintang	14	2 676 418,50
8.	Kab. Kapuas Hulu	6	3 137 073,90
9.	Kab. Sekadau	9	1 924 375,00
10.	Kab. Melawi	3	10 470,00
11.	Kab. Kayong Utara	2	380,00
12.	Kab. Kubu Raya	90	4 042 053,10
13.	Kota Pontianak	-	-
14.	Kota Singkawang	14	54 266,30
	<b>2 0 1 8</b>	<b>161</b>	<b>48 645 679,10</b>
	<b>2 0 1 7</b>	<b>313</b>	<b>95 805 193,00</b>
	<b>2 0 1 6</b>	<b>249</b>	<b>68 916 022,80</b>
	<b>2 0 1 5</b>	<b>237</b>	<b>67 568 341,03</b>
	<b>2 0 1 4</b>	<b>220</b>	<b>67 210 340,83</b>

Sumber/Source : BPMPTSP Provinsi Kalimantan Barat

**TABEL**  
**Table** 13.19 **REALISASI PROYEK PENANAMAN MODAL DALAM NEGERI, INVESTASI DAN TENAGA KERJA MENURUT KABUPATEN/KOTA**  
*Actual Domestic Investment Project, Investment Value and Employee by Regency/Municipality, 2018*

No.	Kabupaten/Kota Regency/Municipality	Jumlah Proyek Number of Project	Investasi Investment (Juta/Million Rupiah)	Tenaga Kerja/Employee	
				WNI Indonesian Foreigners	WNA
(1)	(2)	(3)	(4)	(5)	(6)
1.	Kab. Sambas	23	1 772,90	11	-
2.	Kab. Bengkayang	6	21 678,10	925	366
3.	Kab. Landak	62	16 778,90	1 185	5
4.	Kab. Mempawah	35	24 169,10	325	14
5.	Kab. Sanggau	61	13 731,60	78	-
6.	Kab. Ketapang	284	375 356,70	1 604	12
7.	Kab. Sintang	48	4 291,70	1 047	4
8.	Kab. Kapuas Hulu	1	-	-	-
9.	Kab. Sekadau	19	1 594,40	-	-
10.	Kab. Melawi	24	279,80	-	-
11.	Kab. Kayong Utara	6	2,60	-	-
12.	Kab. Kubu Raya	31	3 296,90	429	5
13.	Kota Pontianak	53	28 985,90	231	2
14.	Kota Singkawang	-	-	-	-
	<b>2 0 1 8</b>	<b>653</b>	<b>491 938,60</b>	<b>14 835</b>	<b>408</b>
	<b>2 0 1 7</b>	<b>290</b>	<b>52 764 690,63</b>	<b>199 066</b>	<b>1.520</b>
	<b>2 0 1 6</b>	<b>187</b>	<b>40 383 786,43</b>	<b>170 616</b>	<b>120</b>
	<b>2 0 1 5</b>	<b>175</b>	<b>30 420 152,43</b>	<b>166 485</b>	<b>119</b>
	<b>2 0 1 4</b>	<b>158</b>	<b>24 474 622,55</b>	<b>158 252</b>	<b>100</b>

Sumber/Source : BPMPTSP Provinsi Kalimantan Barat

**TABEL**  
**Table** 13.20 **RENCANA PROYEK PENANAMAN MODAL ASING DAN INVESTASI MENURUT KABUPATEN/KOTA**  
*Foreign Investment Project as Planning and Investment Value by Regency/Municipality, 2018*

No.	Kabupaten/Kota Regency/Municipality	Jumlah Proyek Number of Project	Investasi Investment (Ribu/Thousand US \$)
(1)	(2)	(4)	(5)
1.	Kab. Sambas	5	29 314,90
2.	Kab. Bengkayang	-	-
3.	Kab. Landak	5	122 164,10
4.	Kab. Mempawah	-	-
5.	Kab. Sanggau	3	4 477,50
6.	Kab. Ketapang	11	271 444,40
7.	Kab. Sintang	1	7 537,30
8.	Kab. Kapuas Hulu	-	-
9.	Kab. Sekadau	-	-
10.	Kab. Melawi	-	-
11.	Kab. Kayong Utara	1	753,70
12.	Kab. Kubu Raya	2	49 216,40
13.	Kota Pontianak	2	3 800,00
14.	Kota Singkawang	-	-
	<b>2 0 1 8</b>	<b>30</b>	<b>488 708,30</b>
	<b>2 0 1 7</b>	<b>301</b>	<b>10 804 410,11</b>
	<b>2 0 1 6</b>	<b>256</b>	<b>7 818 316,91</b>
	<b>2 0 1 5</b>	<b>255</b>	<b>7 476 431,28</b>
	<b>2 0 1 4</b>	<b>239</b>	<b>6 246 776,77</b>

Sumber/Source : BPMD Provinsi Kalimantan Barat

**TABEL**  
**Table** 13.21 **REALISASI PROYEK PENANAMAN MODAL ASING, INVESTASI DAN TENAGA KERJA MENURUT KABUPATEN/KOTA**  
*Actual Foreigner Investment Project, Investment Value and Employee by Regency/Municipality, 2018*

No.	Kabupaten/Kota Regency/Municipality	Jumlah Proyek Number of Project	Investasi Investment (Juta/Million Rupiah)	Tenaga Kerja/Employee	
				WNI Indonesian Foreigners	WNA
(1)	(2)	(3)	(4)	(5)	(6)
1.	Kab. Sambas	23	1 772,90	11	-
2.	Kab. Bengkayang	6	21 678,10	925	366
3.	Kab. Landak	62	16 778,90	1 185	5
4.	Kab. Mempawah	35	24 169,10	325	14
5.	Kab. Sanggau	61	13 731,60	78	-
6.	Kab. Ketapang	284	375 356,70	10 604	12
7.	Kab. Sintang	48	4 291,70	1 047	4
8.	Kab. Kapuas Hulu	1	-	-	-
9.	Kab. Sekadau	19	1 594,40	-	-
10.	Kab. Melawi	24	279,80	-	-
11.	Kab. Kayong Utara	6	2,60	-	-
12.	Kab. Kubu Raya	31	3 296,90	429	5
13.	Kota Pontianak	53	28 985,90	231	2
14.	Kota Singkawang	-	-	-	-
	<b>2 0 1 8</b>	<b>653</b>	<b>491 938,60</b>	<b>14 835</b>	<b>408</b>
	<b>2 0 1 7</b>	<b>283</b>	<b>6 197 881,00</b>	<b>125 956</b>	<b>892</b>
	<b>2 0 1 6</b>	<b>121</b>	<b>5 629 434,81</b>	<b>104 886</b>	<b>548</b>
	<b>2 0 1 5</b>	<b>110</b>	<b>4 446 700,66</b>	<b>104 197</b>	<b>537</b>
	<b>2 0 1 4</b>	<b>98</b>	<b>3 051 595,33</b>	<b>86 015</b>	<b>336</b>

Sumber/Source : BPMPTSP Provinsi Kalimantan Barat



Sensus  
Penduduk  
2020

# DATA

## MENCERDASKAN BANGSA

— *Enlighten The Nation* —

<https://singkawangkota.bps.go.id>



**BADAN PUSAT STATISTIK  
KOTA SINGKAWANG**  
**BPS - Statistics of Singkawang Municipality**  
Jln. Jenderal Ahmad Yani No. 75 Kel. Pasiran,  
Kec. Singkawang Barat, Singkawang 79123  
Telp. (0562) 631 334  
Email: bps6172@bps.go.id

ISSN:2622-3198



9 772622 319006