

KATALOG/CATALOG : 1102001.6108

KABUPATEN KAPUAS HULU DALAM ANGKA

KAPUAS HULU REGENCY IN FIGURES

2019



**BADAN PUSAT STATISTIK
KABUPATEN KAPUAS HULU**
BPS-Statistics of Kapuas Hulu Regency



KABUPATEN KAPUAS HULU DALAM ANGKA

KAPUAS HULU REGENCY IN FIGURES

2019

Kabupaten Kapuas Hulu Dalam Angka

Kapuas Hulu Regency in Figures

2019

ISSN: 0215-2363

No. Publikasi/ *Publication Number*: 61080.1804

Katalog / *Catalog*: 1102001.6108

Ukuran Buku / *Book Size*: 14,8 cm x 21 cm

Jumlah Halaman / *Number of Pages*: xxvii + 213

Naskah / *Manuscript*:

Badan Pusat Statistik Kabupaten Kapuas Hulu / *BPS- Statistics of Kapuas Hulu Regency*

Penyunting/ *Editor*:

Badan Pusat Statistik Kabupaten Kapuas Hulu / *BPS- Statistics of Kapuas Hulu Regency*

Gambar Kover oleh / *Cover Design by*:

Badan Pusat Statistik Kabupaten Kapuas Hulu/ *BPS- Statistics of Kapuas Hulu Regency*

Ilustrasi Kover / *Cover Illustration*:

Kegiatan di Rumah Betang-Putussibau/*Activities in Rumah Betang-Putussibau*

Diterbitkan oleh / *Published by*:

© Badan Pusat Statistik Kabupaten Kapuas Hulu / *BPS- Statistics of Kapuas Hulu Regency*

Pencetak/ *Printed by*:

CV Riz'Q

Dilarang mengumumkan, mendistribusikan, mengomunikasikan, dan/atau menggandakan sebagian atau seluruh isi buku ini untuk tujuan komersial tanpa izin tertulis dari Badan Pusat Statistik

Prohibited to announce, distribute, communicate, and/or copy part or all of this book for commercial purpose without permission from BPS-Statistics Indonesia

Kabupaten Kapuas Hulu Dalam Angka
Kapuas Hulu Regency in Figures
2019

-TIM PENYUSUN/DRAFTING TEAM-

Penanggungjawab Umum/General in Charge :

Guntur Prahara, SST, M. Si

Penyunting/Editor :

Andini Mardiana, SST, M.T

Penulis/Writer :

Ayuna Bharatih, SST

Ananta Amca P, SST

Gambar Kulit/Cover Design :

Ananta Amca P, SST

Fenny Astriyanti

<https://kapuashulu.b.go.id>

PETA WILAYAH KABUPATEN KAPUAS HULU

MAP OF KAPUAS HULU REGENCY



KEPALA BPS KABUPATEN KAPUAS HULU
CHIEF STATISTICIAN OF KAPUAS HULU REGENCY



Guntur Prahara, SST, M.Si

<https://kapuashulukab.bps.go.id>



KATA PENGANTAR

Publikasi “**Kabupaten Kapuas Hulu Dalam Angka 2019**” merupakan publikasi tahunan yang diterbitkan oleh Badan Pusat Statistik Kabupaten Kapuas Hulu. Dalam publikasi ini disajikan berbagai hasil pembangunan secara kualitatif, yaitu data/informasi statistik mengenai pelaksanaan pembangunan di daerah Kabupaten Kapuas Hulu pada tahun 2018.

Data yang disajikan adalah kumpulan data sekunder yang bersumber dari berbagai instansi/dinas/lembaga baik pemerintah maupun swasta serta data primer yang merupakan hasil olahan yang dilakukan oleh BPS Kabupaten Kapuas Hulu. Kepada semua pihak yang telah membantu dalam penyusunan dan penerbitan publikasi ini kami mengucapkan banyak terima kasih.

Kami berharap agar publikasi ini dapat berguna bagi semua pihak yang membutuhkan. Kritik dan saran yang membangun sangat kami nantikan agar publikasi ini menjadi lebih baik di masa mendatang.

Putussibau, Agustus 2019

Kepala BPS

Kabupaten Kapuas Hulu

Guntur Prahara, SST, M.Si



PREFACE

*Book of “**Kapuas Hulu Regency in Figures 2019**” was published by Badan Pusat Statistik in Kapuas Hulu Regency. This publication contains some quantitative data deal with development implementation in Kapuas Hulu Regency in 2018.*

This book is summaries of secondary data that are collected from various government and private institutions and also primary data that are processed by Badan Pusat Statistik in Kapuas Hulu Regency. We would like to express our gratitude to those who give not only their contribution but also their attention and assistance so we could finished and publish this book.

Hopefully, this book would be useful for all party who need these information. We would accept some suggestions and critics from anyone who use this book hence we could improve the next issue much better.

Putussibau, August 2019

*Chief Statistician of
Kapuas Hulu Regency*

Guntur Prahara, SST, M.Si

DAFTAR ISI / CONTENTS

halaman
page

PETA WILAYAH KABUPATEN KAPUAS HULU	v
MAP OF KAPUAS HULU REGENCY	v
KEPALA BPS KABUPATEN KAPUAS HULU	vii
CHIEF STATISTICIAN OF KAPUAS HULU REGENCY	vii
KATA PENGANTAR	ix
PREFACE	x
DAFTAR ISI / CONTENTS	xi
DAFTAR TABEL / LIST OF TABLES	xv
DAFTAR GAMBAR / LIST OF FIGURES	xxv
PENJELASAN UMUM / EXPLANATORY NOTES	xxvii
1 GEOGRAFI DAN IKLIM	1
GEOGRAPHY AND CLIMATE	1
1.1 Keadaan Geografi/Geography condition	9
1.2 Iklim/Climate	14
2 PEMERINTAHAN	19
GOVERNMENT	19
2.1 Wilayah Administratif/Administrative Area	27
2.2 Dewan Perwakilan Rakyat Daerah/The Regional House Of Representative	28
2.3 Sumber Daya Manusia/Human Resources	34
2.4 Badan Keuangan Daerah/Government Finance	39

3	KEPENDUDUKAN DAN KETENAGAKERJAAN.....	41
	POPULATION AND EMPLOYMENT.....	41
3.1	Kependudukan/ <i>Population</i>	50
3.2	Ketenagakerjaan/ <i>employment</i>	54
4	SOSIAL DAN KESEJAHTERAAN RAKYAT	61
	SOCIAL AND WELFARE	61
4.1	Pendidikan/ <i>Education</i>	79
4.2	Kesehatan/ <i>Health</i>	92
4.3	Agama/ <i>Religion</i>	100
4.4	Kriminalitas/ <i>Crime</i>	106
4.5	Kemiskinan/ <i>Poverty</i>	112
4.6	Sosial Lainnya/ <i>Others</i>	116
5	PERTANIAN	119
	AGRICULTURE	119
5.1	Tanaman Pangan/ <i>Food Crops</i>	127
5.2	Peternakan/ <i>Farming</i>	134
5.3	Perikanan/ <i>Fishery</i>	140
5.4	Kehutanan/ <i>Forestry</i>	144
5.5	Hortikultura/ <i>Horticulture</i>	145
5.6	Perkebunan / <i>Plantation</i>	149
6	PERTAMBANGAN DAN ENERGY.....	159
	MINING AND ENERGY.....	159

7	PARIWISATA	171
	<i>TOURISM</i>	171
7.1	Hotel dan Pariwisata/ <i>Hotel and Tourism</i>	176
8	SISTEM NERACA NASIONAL	181
	<i>SYSTEM OF NATIONAL ACCOUNT</i>	181
8.1	Pendapatan Regional	189

<https://kapuashulukab.bps.go.id>

<https://kapuashulukab.bps.go.id>

DAFTAR TABEL / LIST OF TABLES

	halaman <i>page</i>
1 GEOGRAFI DAN IKLIM	1
<i>GEOGRAPHY AND CLIMATE</i>	1
1.1 KEADAAN GEOGRAFI/GEOGRAPHY CONDITION	9
1.1.1. Luas Wilayah dan Jumlah Pulau Menurut Kecamatan di Kabupaten Kapuas Hulu	9
1.1.2. Nama Gunung dan Tingginya Menurut Lokasi di Kabupaten Kapuas Hulu	11
1.1.3. Jarak Jalan Darat antara Putussibau ke Beberapa Ibukota Kecamatan	12
1.1.4. Jarak Jalan Sungai antara Putussibau ke Beberapa Ibukota Kecamatan	13
1.2 IKLIM/CLIMATE.....	14
1.2.1. Jumlah Curah Hujan dan Hari Hujan pada Stasiun Meteorologi Pangsuma Kapuas Hulu, 2018.....	14
1.2.2. Temperatur Bulanan pada Stasiun Meteorologi Pangsuma Kapuas Hulu , 2018.....	15
1.2.3. Kelembaban Nisbi Udara di Stasiun Meteorologi Pangsuma Kapuas Hulu , 2018	16
1.2.4. Kecepatan Angin Bulanan dan Rata-rata Tekanan Udara pada Stasiun Meteorologi Pangsuma Kapuas Hulu (knot), 2018.....	17
1.2.5. Jumlah Titik Panas menurut Kecamatan di Kabupaten Kapuas Hulu, 2014 - 2017.....	18
2 PEMERINTAHAN	19
<i>GOVERNMENT</i>	19
2.1 WILAYAH ADMINISTRATIF/ADMINISTRATIVE AREA	27

Jumlah Desa/Kelurahan Menurut Kecamatan di Kabupaten Kapuas Hulu, 2014 -2018	27
2.2 DEWAN PERWAKILAN RAKYAT DAERAH/<i>THE REGIONAL HOUSE OF REPRESENTATIVE</i>	28
2.2.1. Nama-nama Bupati Kabupaten Kapuas Hulu	28
2.2.2. Nama-nama Ketua DPRD Kabupaten Kapuas Hulu	29
2.2.3. Jumlah Anggota DPRD Kabupaten Kapuas Hulu Periode 2014-2019 Menurut Fraksi dan Jenis Kelamin	30
2.2.4. Jumlah Anggota DPRD Kabupaten Kapuas Hulu Periode 2014-2019 Menurut Fraksi dan Pendidikan	31
2.2.5. Jumlah Anggota DPRD Kabupaten Kapuas Hulu Periode 2014-2019 Menurut Komisi dan Jenis Kelamin	32
2.2.6. Jumlah Produk Hukum DPRD Kabupaten Kapuas Hulu Periode 2014-2017 Berdasarkan Tahun Terbit.....	32
2.2.7. Jumlah Perolehan Suara dan Perolehan Kursi Partai Politik Pada Pemilu 2014.....	33
2.3 SUMBER DAYA MANUSIA/<i>HUMAN RESOURCES</i>	34
2.3.1 Jumlah Pegawai Negeri Sipil Daerah Menurut Jabatan dan Jenis Kelamin di Kabupaten Kapuas Hulu, 2018	34
2.3.2 Jumlah Pegawai Negeri Sipil Daerah Menurut Tingkat Pendidikan dan Jenis Kelamin di Kabupaten Kapuas Hulu, 2017-2018.....	35
2.3.3. Jumlah Pegawai Negeri Sipil Daerah Menurut Golongan dan Jenis Kelamin di Kabupaten Kapuas Hulu, 2017-2018	35
2.3.4. Jumlah Pegawai Negeri Sipil Daerah Menurut Tingkat Kepangkatan dan Jenis Kelamin di Kapuas Hulu, 2018	36
2.3.5. Jumlah Pegawai Negeri Sipil Daerah Menurut Dinas/Instansi Pemerintah dan Jenis Kelamin di Kabupaten Kapuas Hulu, 2018	37
2.4 BADAN KEUANGAN DAERAH/<i>GOVERNMENT FINANCE</i>	39
2.4.1 Realisasi Penerimaan Daerah menurut Jenis Penerimaan (ribu rupiah) di Kabupaten Kapuas Hulu, 2018	39

2.4.2	Realisasi Pengeluaran Belanja menurut Jenis Pengeluaran (ribu rupiah) di Kabupaten Kapuas Hulu, 2018	40
3	KEPENDUDUKAN DAN KETENAGAKERJAAN	41
	<i>POPULATION AND EMPLOYMENT</i>	<i>41</i>
3.1	KEPENDUDUKAN/POPULATION	50
3.1.1	Jumlah Penduduk dan Laju Pertumbuhan Penduduk Menurut Kecamatan di Kabupaten Kapuas Hulu, 2010, 2015, dan 2018 .	50
3.1.2	Jumlah Penduduk dan Rasio Jenis Kelamin Menurut Kecamatan di Kabupaten Kapuas Hulu, 2010 dan 2018.....	51
3.1.3	Persentase Penduduk dan Kepadatan Penduduk Menurut Kecamatan di Kabupaten Kapuas Hulu, 2018.....	52
3.1.4	Jumlah Penduduk Menurut Kelompok Umur dan Jenis Kelamin di Kabupaten Kapuas Hulu, 2018.....	53
3.2	KETENAGAKERJAAN/EMPLOYMENT.....	54
3.2.1	Jumlah Penduduk Berumur 15 Tahun Keatas menurut Kelompok Umur dan Jenis Kegiatan Selama Seminggu yang Lalu di Kabupaten Kapuas Hulu, 2018.....	54
3.2.2	Jumlah Penduduk Berumur 15 Tahun Keatas menurut Jenis Kegiatan Selama Seminggu yang Lalu di Kabupaten Kapuas Hulu, 2018	55
3.2.3	Jumlah Penduduk Berumur 15 Tahun Keatas menurut Pendidikan Tertinggi yang Ditamatkan dan Jenis Kegiatan Selama Seminggu yang Lalu di Kabupaten Kapuas Hulu, 2018.....	56
3.2.4	Jumlah Penduduk Berumur 15 Tahun Ke Atas yang Bekerja Selama Seminggu yang lalu Menurut Status Pekerjaan Utama dan Jenis Kelamin di Kabupaten Kapuas Hulu, 2018	57
3.2.6	Jumlah Pencari Kerja Terdaftar Menurut Tingkat Pendidikan Tertinggi yang Ditamatkan dan Jenis Kelamin di Kabupaten Kapuas Hulu, 2018.....	59
	<i>Number of Job Seekers Registered by Highest Education Level Completed and Gender in Kapuas Hulu Regency, 2018</i>	<i>59</i>
4	SOSIAL DAN KESEJAHTERAAN RAKYAT	61

SOCIAL AND WELFARE.....	61
4.1 PENDIDIKAN/EDUCATION.....	79
4.1.1 Persentase Penduduk Usia 7-24 Tahun Menurut Jenis Kelamin, Kelompok Umur Sekolah dan Partisipasi Sekolah di Kabupaten Kapuas Hulu, 2017-2018.....	79
4.1.2 Angka Partisipasi Kasar (APK) Menurut Jenjang Pendidikan di Kabupaten Kapuas Hulu, 2015-2018.....	81
4.1.3 Jumlah Sekolah, Murid, Guru, dan Rasio Murid-Guru TK di Kabupaten Kapuas Hulu, 2018/2019.....	82
4.1.4 Jumlah Sekolah, Murid, Guru, dan Rasio Murid-Guru Sekolah Dasar (SD) di Kabupaten Kapuas Hulu, Semester Ganjil 2018/2019.....	83
4.1.5 Jumlah Sekolah, Murid, Guru, dan Rasio Murid-Guru Madrasah Ibtidaiyah (MI) di Kabupaten Kapuas Hulu, 2018/2019.....	84
4.1.6 Jumlah Sekolah, Murid, Guru, dan Rasio Murid-Guru Sekolah Menengah Pertama (SMP) di Kabupaten Kapuas Hulu, Semester Ganjil 2018/2019.....	85
4.1.7 Jumlah Sekolah, Murid, Guru, dan Rasio Murid-Guru Madrasah Tsanawiyah (MTs) di Kabupaten Kapuas Hulu, 2018/2019.....	86
4.1.8 Jumlah Sekolah, Murid, Guru, dan Rasio Murid-Guru Sekolah Menengah Atas dan Sekolah Menengah Kejuruan (SMA-SMK) di Kabupaten Kapuas Hulu, Semester Ganjil 2018/2019.....	87
4.1.9 Jumlah Sekolah, Murid, Guru, dan Rasio Murid-Guru Madrasah Aliyah (MA) di Kabupaten Kapuas Hulu, 2018/2019.....	88
4.1.10 Jumlah Desa/Kelurahan yang Memiliki Fasilitas Sekolah Menurut Kecamatan dan Tingkat Pendidikan di Kabupaten Kapuas Hulu, 2011, 2014 dan 2018.....	89
4.2 KESEHATAN/HEALTH.....	92
4.2.1 Jumlah Rumah Sakit, Puskesmas, Pustu dan Polindes di Kabupaten Kapuas Hulu, 2018.....	92

4.2.2.	Jumlah Tenaga Kesehatan di Puskesmas Menurut Kecamatan di Kabupaten Kapuas Hulu, 2018.....	93
4.2.3.	Jumlah Tenaga Kesehatan Menurut Pendidikan dan Unit Kerja di Kabupaten Kapuas Hulu, 2018.....	96
4.2.4.	Jumlah Klinik, Petugas Lapangan, dan Pembantu Pembina (PPKBD dan Sub PPKBD) Keluarga Berencana di Kabupaten Kapuas Hulu, 2018	97
4.2.5.	Jumlah Pasangan Usia Subur dan Peserta KB Aktif Menurut Jenis Alat Kontrasepsi di Kabupaten Kapuas Hulu, 2018.....	98
4.3	AGAMA/RELIGION	100
4.3.1.	Jumlah Penduduk Menurut Kecamatan dan Agama yang Dianut di Kabupaten Kapuas Hulu, 2018.....	100
4.3.2.	Jumlah Rumah Ibadah Menurut Agama di Kabupaten Kapuas Hulu, 2018.....	101
4.3.3.	Jumlah Ulama, Mubaligh, Khattib, PAI dan Da’l di Kabupaten Kapuas Hulu, 2018	102
4.3.4.	Jumlah Pendeta dan Pemuka Umat di Kabupaten Kapuas Hulu, 2018	103
4.3.5.	Jumlah Jama’ah Haji di Kabupaten Kapuas Hulu, 2018	104
4.3.6.	Jumlah Nikah, Talak, Cerai, dan Rujuk (NTCR) di Kabupaten Kapuas Hulu, 2018.....	105
4.4	KRIMINALITAS/CRIME	106
4.4.1.	Banyaknya Perkara Pidana dan Terdakwa Dalam Perkara Pidana (Termasuk Pelanggaran Lalu Lintas) Menurut Jenis Perkara di Kabupaten Kapuas Hulu, 2018.....	106
4.4.2.	Banyaknya Perkara Pidana dan Terdakwa Dalam Perkara Pidana (Termasuk Pelanggaran Lalu Lintas) yang Diselesaikan Menurut Jenis Perkara di Kabupaten Kapuas Hulu, 2018.....	107
4.4.3.	Banyaknya Pelanggaran Lalu Lintas Menurut Profesi di Wilayah Kabupaten Kapuas Hulu, 2018.....	108
4.4.4.	Banyaknya Kejadian dan Kecelakaan Lalu Lintas Serta Kerugian di Wilayah Kabupaten Kapuas Hulu, 2018.....	109

4.4.5.	Pelanggaran Lalu Lintas Menurut Jenis Pelanggaran di Wilayah Kabupaten Kapuas Hulu, 2018	110
4.5	KEMISKINAN/<i>POVERTY</i>	112
4.5.1.	Garis Kemiskinan dan Penduduk Miskin di Kabupaten Kapuas Hulu, 2014 – 2018	112
4.5.2.	Persentase Penduduk Menurut Golongan Pengeluaran Per Kapita Sebulan di Kabupaten Kapuas Hulu, 2018.....	113
4.5.3.	Rata-rata Pengeluaran dan Persentase Rata-rata Pengeluaran Per Kapita Sebulan Menurut Kelompok Makanan di Kabupaten Kapuas Hulu, 2018	114
4.5.4.	Rata-rata Pengeluaran dan Persentase Rata-rata Pengeluaran Per Kapita Sebulan Menurut Kelompok Bukan Makanan di Kabupaten Kapuas Hulu, 2018.....	115
4.6	SOSIAL LAINNYA/<i>OTHERS</i>	116
4.6.1.	Jumlah Penyandang Disabilitas di Kabupaten Kapuas Hulu, 2018	116
4.6.2.	Jumlah Desa yang Mengalami Bencana Alam Menurut Kecamatan di Kabupaten Kapuas Hulu, 2011, 2014, dan 2018.....	117
5	PERTANIAN	119
	<i>AGRICULTURE</i>	119
5.1	TANAMAN PANGAN/<i>FOOD CROPS</i>	127
5.1.1.	Luas Panen Padi Sawah Menurut Kecamatan di Kabupaten Kapuas Hulu (Ha), 2014-2018	127
5.1.2.	Luas Panen Padi Ladang Menurut Kecamatan di Kabupaten Kapuas Hulu, 2014-2018	128
5.1.3.	Luas Panen Tanaman Padi Menurut Kecamatan di Kabupaten Kapuas Hulu, 2014-2018	129
5.1.4.	Luas Lahan Sawah Menurut Jenis Pengairan Per Kecamatan di Kabupaten Kapuas Hulu (hektar), 2018	130
5.1.5.	Luas Tanah Kering Menurut Penggunaan Per Kecamatan di Kabupaten Kapuas Hulu, 2018	131

5.1.6. Luas Penggunaan Lahan Per Kecamatan di Kabupaten Kapuas Hulu, 2018.....	133
5.2 PETERNAKAN/<i>FARMING</i>	134
5.2.1. Populasi Ternak dan Unggas (Ekor) Menurut Kecamatan di Kabupaten Kapuas Hulu, 2018.....	134
5.2.2. Produksi Daging di Kabupaten Kapuas Hulu, 2018	136
5.2.3. Banyaknya Pematangan Ternak Menurut Kecamatan di Kabupaten Kapuas Hulu (ekor), 2018	138
5.3 PERIKANAN/<i>FISHERY</i>	140
5.3.1. Produksi Ikan Perairan Umum Menurut Kecamatan di Kabupaten Kapuas Hulu (ton), 2018	140
5.3.2. Banyaknya Alat Penangkapan Ikan Perairan Umum Menurut Jenis dan Kecamatan di Kabupaten Kapuas Hulu (unit), 2018	142
5.4 KEHUTANAN/<i>FORESTRY</i>.....	144
5.3.1. Luas Kawasan Hutan Menurut Kecamatan di Kabupaten Kapuas Hulu (ha), 2016	144
5.5 HORTIKULTURA/<i>HORTICULTURE</i>	145
5.5.1. Luas Panen dan Produksi Tanaman Sayuran dan Buah-Buahan Semusim di Kabupaten Kapuas Hulu, 2018	145
5.5.2. Tanaman Yang Menghasilkan dan Produksi Sayuran dan Buah-buahan Tahunan di Kabupaten Kapuas Hulu (ton), 2018	146
5.5.3. Luas Panen dan Produksi Tanaman Biofarmaka di Kabupaten Kapuas Hulu 2018	147
5.5.4. Luas Panen dan Produksi Tanaman Hias di Kabupaten Kapuas Hulu, 2018.....	148
5.6 PERKEBUNAN / <i>PLANTATION</i>	149
5.6.1. Luas Areal Produksi & Jumlah Petani Perkebunan Karet Kabupaten Kapuas Hulu, 2018.....	149
5.6.2. Luas Areal Produksi & Jumlah Petani Perkebunan Sawit Kabupaten Kapuas Hulu, 2018.....	150

5.6.3.	Luas Areal Produksi & Jumlah Petani Perkebunan Lada Kabupaten Kapuas Hulu, 2018.....	151
5.6.4.	Luas Areal Produksi & Jumlah Petani Perkebunan Tebu Kabupaten Kapuas Hulu, 2018.....	152
5.6.5.	Luas Areal Produksi & Jumlah Petani Perkebunan Kopi Kabupaten Kapuas Hulu, 2018.....	153
5.6.6.	Luas Areal Produksi & Jumlah Petani Perkebunan Kakao Kabupaten Kapuas Hulu, 2018	154
5.6.7.	Luas Areal Produksi & Jumlah Petani Perkebunan Enau/Aren Kabupaten Kapuas Hulu, 2018	155
5.6.8.	Luas Areal Produksi & Jumlah Petani Perkebunan Kelapa Kabupaten Kapuas Hulu 2018	156
5.6.9.	Luas Areal Produksi & Jumlah Petani Perkebunan Pinang Kabupaten Kapuas Hulu, 2018	157
5.6.10.	Luas Areal Produksi & Jumlah Petani Perkebunan Kapuk Kabupaten Kapuas Hulu, 2018	158
6	PERTAMBANGAN DAN ENERGY.....	159
	<i>MINING AND ENERGY.....</i>	159
6.1.	Produksi Listrik PLN Ranting Putussibau, 2016	165
6.2.	Jumlah Pelanggan dan nilai Penjualan Listrik di Kabupaten Kapuas Hulu, 2016	166
6.3.	Jumlah Pelanggan Air Minum yang Disalurkan Menurut Jenis Pelanggan Pada PDAM Kapuas Hulu, 2014 - 2018	167
6.4.	Banyaknya Air Minum (M ³) yang Disalurkan Menurut Jenis Pelanggan Pada PDAM Kapuas Hulu, 2014 - 2018	168
6.5.	Data Produksi Air, Penjualan Air, Harga Air PDAM Kapuas Hulu, 2018.....	169
7	PARIWISATA	171
	<i>TOURISM.....</i>	171
7.1	HOTEL DAN PARIWISATA/HOTEL AND TOURISM	176

7.1.	Jumlah Hotel dan Akomodasi Lainnya Menurut Kecamatan di Kabupaten Kapuas Hulu, 2017	176
7.2.	Banyaknya Restoran/ Rumah Makan Menurut Kecamatan di Kabupaten Kapuas Hulu, 2017	177
7.3.	Banyaknya Kamar Malam Hotel, Kamar Malam yang Terjual, Tamu yang Datang dan Menginap ke Putussibau dan Rata-rata Inap Tamu, 2017	178
7.4.	Jumlah Tamu Asing dan Domestik yang Menginap Pada Hotel yang ada di Putussibau, 2017	179
8	SISTEM NERACA NASIONAL	181
	<i>SYSTEM OF NATIONAL ACCOUNT</i>	181
8.1	PENDAPATAN REGIONAL.....	189
8.1.1.	Produk Domestik Regional Bruto Kabupaten Kapuas Hulu Atas Dasar Harga Berlaku Menurut Lapangan Usaha (juta rupiah), 2015-2018.....	189
8.1.2.	Produk Domestik Regional Bruto Kabupaten Kapuas Hulu Atas Dasar Harga Konstan 2010 Menurut Lapangan Usaha (juta rupiah), 2015-2018	192
8.1.3.	Distribusi Persentase Produk Domestik Regional Bruto Kabupaten Kapuas Hulu Atas Dasar Harga Berlaku Menurut Lapangan Usaha (persen), 2015-2018	195
8.1.4.	Laju Pertumbuhan Produk Domestik Regional Bruto Kabupaten Kapuas Hulu Atas Dasar Harga Konstan 2010 Menurut Lapangan Usaha (persen), 2015-2018.....	198
8.1.5.	Indeks Harga Implisit Produk Domestik Regional Bruto Kabupaten Kapuas Hulu Menurut Lapangan Usaha (2010=100), 2015-2018	201
8.1.6.	Laju Pertumbuhan Indeks Harga Implisit Produk Domestik Regional Bruto Kabupaten Kapuas Hulu Menurut Lapangan Usaha (persen), 2015-2018	204
8.1.7.	Produk Domestik Regional Bruto Atas Dasar Harga Berlaku Menurut Pengeluaran (Juta Rupiah), 2015-2018	207

8.1.8. Produk Domestik Regional Bruto Atas Dasar Harga Konstan 2010 Menurut Pengeluaran (Juta Rupiah), 2015-2018	208
8.1.9. Distribusi Produk Domestik Regional Bruto Atas Dasar Harga Berlaku Menurut Pengeluaran (persen), 2015-2018	209
8.1.10. Distribusi Produk Domestik Regional Bruto Atas Dasar Harga Konstan 2010 Menurut Pengeluaran (persen), 2015-2018.....	210
8.1.11. Laju Pertumbuhan Produk Domestik Regional Bruto Kabupaten Kapuas Hulu Atas Dasar Harga Berlaku Menurut Pengeluaran (persen), 2015-2018	211
8.1.12. Laju Pertumbuhan Produk Domestik Regional Bruto Kabupaten Kapuas Hulu Atas Dasar Harga Konstan 2010 Menurut Pengeluaran (persen), 2015-2018	212
8.1.13. Indeks Harga Implisit Produk Domestik Regional Bruto Menurut Pengeluaran (2010=100), 2015-2018	213
8.1.14. Laju Pertumbuhan Indeks Harga Implisit Produk Domestik Regional Bruto Kabupaten Kapuas Hulu Menurut Pengeluaran (persen), 2015-2018	214
8.1.15. Sumber Pertumbuhan Produk Domestik Regional Bruto Kapuas Hulu (Persen), 2015-2018.....	215

DAFTAR GAMBAR / LIST OF FIGURES

	halaman <i>page</i>
GAMBAR 1	LUAS WILAYAH MENURUT KECAMATAN DI KABUPATEN KAPUAS HULU TOTAL..... 7
GAMBAR 2	JUMLAH PEGAWAI NEGERI SIPIL DAERAH MENURUT JENIS KELAMIN DAN GOLONGAN DI KABUPATEN KAPUAS HULU, 2018 26
GAMBAR 3	PIRAMIDA PENDUDUK KABUPATEN KAPUAS HULU, 2018 49
GAMBAR 4	JUMLAH PENDUDUK DI BAWAH GARIS KEMISKINAN, 2014 – 2018 78
GAMBAR 5	LUAS PANEN TANAMAN PADI DI KABUPATEN KAPUAS HULU, 2014-2018 126
GAMBAR 6	JUMLAH PELANGGAN AIR MINUM YANG DISALURKAN MENURUT JENIS PELANGGAN PADA PDAM KAPUAS HULU, 2014 - 2018..... 164
GAMBAR 7	JUMLAH TAMU ASING DAN DOMESTIK YANG MENGINAP PADA HOTEL YANG ADA DI PUTUSSIBAU, 2013 - 2017 175

<https://kapuashulukab.bps.go.id>

PENJELASAN UMUM / *EXPPLANATORY NOTES*

Tanda-tanda, satuan-satuan, dan lain-lainnya yang digunakan dalam publikasi ini adalah sebagai berikut:

Symbols, measurement units, and acronyms which are used in this publication, are as follows:

1. TANDA-TANDA/*SYMBOLS*

Data tidak tersedia/ <i>Data not available</i>	: ...
Tidak ada atau nol / <i>Null or zero</i>	: –
Data dapat diabaikan/ <i>Data negligible</i>	: 0
Tanda decimal/ <i>Decimal point</i>	: ,
Data tidak dapat ditampilkan/ <i>Not applicable</i>	: NA
Angka perkiraan/ <i>Estimated figures</i>	: e
Angka sementara/ <i>Preliminary figures</i>	: x
Angka sangat sementara/ <i>Very preliminary figures</i>	: xx
Angka diperbaiki/ <i>Revised figures</i>	: r

2. SATUAN/*UNITS*

barel/ <i>barrel</i>	: 158,99 liter/ <i>litres</i> = 1/6,2898 m ³
hektar (ha)/ <i>hectare (ha)</i>	: 10 000 m ²
kilometer (km)/ <i>kilometres (km)</i>	: 1 000 meter/ <i>meters</i> (m)
knot/ <i>knot</i>	: 1,8523 km/jam (km/hour)
kuintal/ <i>quintal</i>	: 100 kg
KWh	: 1 000 Watt <i>hour</i>
MWh	: 1 000 KWh
liter (untuk beras)/ <i>litre (for rice)</i>	: 0,80 kg
ons/ <i>ounce</i>	: 28,31 gram/ <i>grams</i>
ton	: 1 000 kg

Satuan lain: buah, dus, butir, helai/lembar, kaleng, batang, pulsa, ton kilometer (ton-km), jam, menit, persen (%).

Other units: unit, pack, pieces, sheet, tin, pulse, ton-kilometres(ton-km), hour, minute, percent (%).

Perbedaan angka di belakang koma disebabkan oleh pembulatan angka.

The difference in decimal numbers is caused by rounding.

3. SINGKATAN/ABBREVIATION


LS	: Lintang Selatan
BT	: Bujur Timur
Pustu	: Puskesmas Pembantu
Pilpres	: Pemilihan Presiden
Lansia	: Lanjut usia
KUD	: Koperasi Unit Desa
KPN	: Koperasi Pegawai Negeri
KSP	: Koperasi simpan pinjam
KSU	: Koperasi Serba Usaha
Kop Tan	: Koperasi Pertanian
Kop Mas	: Koperasi Masyarakat
Kop Peng Hutan	: Koperasi Pengusaha Hutan
Kop Peng Kayu	: Koperasi Pengusaha Kayu
PUS	: Pasangan Usia Subur
PAD	: Pendapatan Asli Daerah
DAU	: Dana Alokasi Umum

GEOGRAFI DAN IKLIM

GEOGRAPHY AND CLIMATES



Jumlah Curah Hujan dan Jumlah Hari Hujan 2018



<https://kapuashulukab.bps.go.id>

DAFTAR ISTILAH

Iklim adalah rata-rata cuaca, atau lebih spesifik sebagai deskripsi statistik dalam hal rata-rata dan variabilitas dalam jumlah yang relevan selama periode waktu dimulai dari bulan ke ribuan atau jutaan tahun.

Curah hujan merupakan ketebalan air hujan yang terkumpul pada luasan 1 m².

Hujan adalah titik-titik air di udara atau awan yang sudah terlalu berat karena kandungan airnya sudah sangat banyak, sehingga akan jatuh kembali ke permukaan bumi sebagai hujan (presipitasi).

Kelembapan relatif (nisbi) adalah angka dalam persen yang menunjukkan perbandingan antara banyaknya uap air yang benar-benar dikandung udara pada suhu tertentu dan jumlah uap air maksimum yang dapat dikandung udara.

GLOSSARY

Climate is the average weather, or more specific as the statistical description in terms of the average and variability of relevant quantities over a period of time starting from months to thousands or millions of years.

Rainfall is the thickness of the rain water collected on area 1 m².

Rain is water points in the air or the cloud that was too heavy because the content of the water is already very much, so it will fall back to the Earth's surface as rain (precipitation).

Relative humidity is a number in percent that shows the ratio of the number of water vapor that actually contained the air temperature and the amount of the maximum water vapor that can be contained.

a. Letak Wilayah

Kabupaten Kapuas Hulu, secara astronomis berada pada 0,5° Lintang Utara sampai 1,4° Lintang Selatan dan 111,40° sampai 114,10° Bujur Timur dengan ibukota Putussibau. Sebelah Utara berbatasan dengan Serawak (Malaysia Timur), sebelah Barat dan Selatan berbatasan dengan Kabupaten Sintang dan Melawi, sementara sebelah Timur berbatasan dengan Provinsi Kalimantan Timur dan Kalimantan Tengah.

Kabupaten Kapuas Hulu memanjang dari arah Barat ke Timur, dengan jarak kurang lebih 240 Km dan melebar dari Utara ke Selatan dengan jarak kurang lebih 126,70 Km. Kabupaten Kapuas Hulu terletak di ujung paling Timur Provinsi Kalimantan Barat, dengan jarak kurang lebih 657 Km melalui jalan darat, dan 842 Km melalui Sungai Kapuas. Waktu tempuh ke Pontianak kurang lebih empat puluh lima menit penerbangan menggunakan Pesawat Udara jenis ATR 42 Seri 300/F27 atau kurang lebih 16 jam dengan kendaraan darat.

a. Location Area

Kapuas Hulu Regency, astronomically located at 0,5° North latitude to 1,4° south latitude and 111,40° to 114,10° East Longitude with Putussibau as a capital city. Northern border with Sarawak (East Malaysia), the west and south borders are Sintang and Melawi regency, while the eastern border province of Kalimantan Timur and Kalimantan Tengah.

Kapuas Hulu Regency extends from west to east, a distance less than 240 km and extends from north to south with a distance of approximately 126,70 km. Kapuas Hulu regency located at eastern tip of Kalimantan Barat province, a distance less than 657 Km by road, and 842 km through the Kapuas River. Pontianak travel time to approximately forty-five minute flight using ATR-42 Aircraft type Series 300/F27 or roughly 16 hours with ground vehicles.

b. Morfologi

Secara keseluruhan Kabupaten Kapuas Hulu merupakan daerah yang telah mengalami pengikisan dan sudah semakin tua, yang ditandai dengan *gradient* sungai yang kecil dan berbelok-belok. Morfologi daerah Kapuas Hulu umumnya berbentuk wajan (kuali) yang terdiri dari dataran rendah/cekung yang terendam air memanjang dari hilir Nanga Manday terus ke arah Barat mengikuti aliran Sungai Kapuas sampai Nanga Suhaid Kecamatan Suhaid.

Kecamatan Semitau terdiri dari danau-danau dan rawa-rawa yang airnya cukup dalam. Sedangkan dataran rendah yang bukan danau terendam dua kali setahun selama 1/2 sampai 6 bulan. Pada dataran rendah ini terdapat ibukota kecamatan yang penduduknya relatif ramai. Dataran rendah ini berada pada ketinggian kurang lebih 31-46 meter di atas permukaan laut.

Pada dataran tinggi/miring diselingi oleh rawa-rawa memanjang tetapi sempit atau diselingi oleh bukit-bukit kecil.

b. Morphology

Overall Kapuas Hulu is an area that has suffered erosion and is getting older, which is marked by a small river gradient and winding. Kapuas Hulu morphology generally shaped pan (skillet), which consists of low land / water submerged hollow extending from the downstream Nanga Manday continue westward to follow the flow of the Kapuas River until Nanga Suhaid at Suhaid Subdistrict.

Semitau Subdistrict consists of lakes and swamps where the water is fairly deep. While lowland lakes that are not submerged twice a year for 1 / 2 to 6 months. In the lowlands there is the capital subdistrict whose population is relatively crowded. Lowland is located at an altitude of approximately 31 - 46 meters above sea level.

In the highland/tilt interspersed by swamps elongated but narrow or interspersed by small hills. These plains are usually categorized as flooded at certain times, namely when there is heavy rainfall that caused flooding and stagnant water for 2 - 5 hours.

Dataran ini termasuk kategori yang biasanya digenangi air pada waktu-waktu tertentu, yakni ketika terjadi curah hujan yang tinggi yang menyebabkan banjir dan tergenang air selama 2-5 jam saja. Dataran yang tinggi/miring ini terletak pada ketinggian sekitar 4.761 meter dari permukaan laut.

a. Luas Wilayah

Kabupaten Kapuas Hulu merupakan kabupaten terluas kedua (setelah Kabupaten Ketapang) di Kalimantan Barat. Luas Kabupaten Kapuas Hulu seluruhnya adalah 29.842 km², setara dengan 20,33 persen dari luas Kalimantan Barat secara keseluruhan yang mencapai 146.807 km².

Dari 23 kecamatan, Putussibau Selatan, Putussibau Utara dan Embaloh Hulu merupakan tiga kecamatan yang memiliki luas wilayah terbesar dengan luas masing-masing 5.352,30 km², 5.204,80 km² dan 3.457,60 km² atau setara dengan 17,94 persen, 17,44 persen dan 11,59 persen dari luas Kabupaten Kapuas Hulu. Sedangkan Kecamatan Puring Kencana merupakan kecamatan dengan luas wilayah terkecil dimana luas wilayah kecamatan tersebut kurang dari 300 km² atau kurang dari 1 persen luas wilayah Kabupaten Kapuas Hulu.

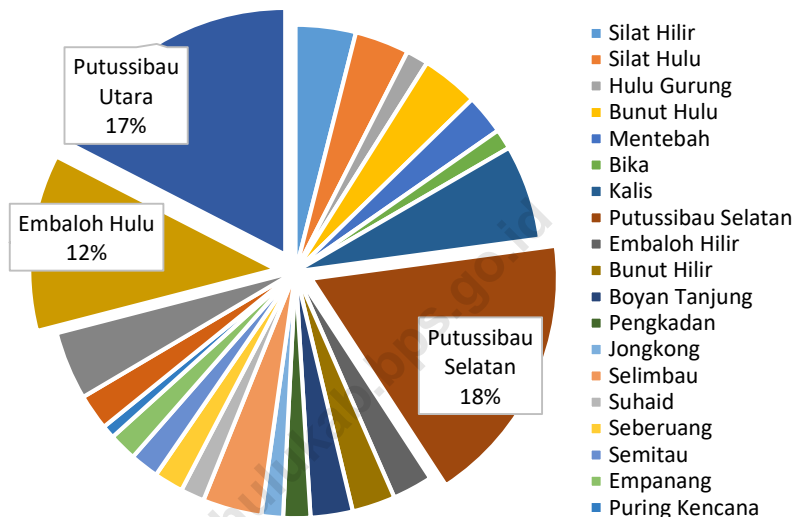
High Plains / tilt is situated at an altitude of about 4.761 meters above sea level.

c. Area

Kapuas Hulu regency is the second largest (after Ketapang) in Kalimantan Barat. Area of Kapuas Hulu are 29.842 km², equivalent to 20,33 percent of the overall area of Kalimantan Barat, which reached 146.807 km².

Putussibau Selatan, Putussibau Utara and Embaloh Hulu Subdistrict are the three subdistricts that have the largest area with the area of each 5.279,85 km², 2.204,80 km² and 3.457,6 km², equivalent to 17,69 percent, 17,44 percent and 11,59 percent of the area of Kapuas Hulu regency. While Puring Kencana is the smallest subdistrict with an area of subdistrict is less than 300 km², or less than 1 percent total area of Kapuas Hulu regency.

Gambar 1 Luas Wilayah Menurut Kecamatan di Kabupaten Kapuas Hulu Total
Picture Area by Subdistrict In Kapuas Hulu Regency



<https://kapuashulukab.bps.go.id>

1.1 KEADAAN GEOGRAFI/GEOGRAPHY CONDITION

Tabel 1.1.1. Luas Wilayah dan Jumlah Pulau Menurut Kecamatan di Kabupaten Kapuas Hulu
Total Area and Number of Island by Subdistrict in Kapuas Hulu Regency

	Kecamatan Subdistrict	Ibukota Kecamatan Capital of Sub District	Luas (km²) Total Area (square.km)
	(1)	(2)	(3)
1.	Silat Hilir	Baru	1 177,10
2.	Silat Hulu	Nanga Dangan	1 061,80
3.	Hulu Gurung	Nanga Tepuai	432,90
4.	Bunut Hulu	Nanga Suruk	1 118,14
5.	Mentebah	Nanga Mentebah	781,26
6.	Bika	Bika	395,16
7.	Kalis	Nanga Kalis	1 857,84
8.	Putussibau Selatan	Kedamin Hulu	5 352,30
9.	Embaloh Hilir	Nanga Embaloh	786,30
10.	Bunut Hilir	Nanga Bunut	844,10
11.	Boyan Tanjung	Nanga Boyan	824,00
12.	Pengkadan	Martadana	531,20
13.	Jongkong	Jongkong	422,50
14.	Selimbau	Selimbau	1 153,88
15.	Suhaid	Nanga Suhaid	465,91
16.	Seberuang	Sejiram	573,80
17.	Semitau	Semitau Hulu	562,70
18.	Empanang	Nanga Kantuk	547,14
19.	Puring Kencana	Sungai Antu	258,66
20.	Badau	Badau	700,00
21.	Batang Lupar	Lanjak Deras	1 332,90
22.	Embaloh Hulu	Banua Martinus	3 457,60
23.	Putussibau Utara	Putussibau Kota	5 204,80
	Kapuas Hulu		100,00

Sumber : Kementerian Dalam Negeri / *Ministry of Home Affairs*

Lanjutan Tabel / Continued Table 1.1.1

	Kecamatan Subdistrict	Persentase / Percentage	Jumlah Pulau / Number of Island
	(1)	(2)	(3)
1.	Silat Hilir	3,94	-
2.	Silat Hulu	3,56	-
3.	Hulu Gurung	1,45	-
4.	Bunut Hulu	3,75	-
5.	Mentebah	2,62	-
6.	Bika	1,32	-
7.	Kalis	6,23	-
8.	Putussibau Selatan	17,94	-
9.	Embaloh Hilir	2,63	-
10.	Bunut Hilir	2,83	-
11.	Boyan Tanjung	2,76	-
12.	Pengkadan	1,78	-
13.	Jongkong	1,42	-
14.	Selimbau	3,87	-
15.	Suhaid	1,56	-
16.	Seberuang	1,92	-
17.	Semitau	1,89	-
18.	Empanang	1,83	-
19.	Puring Kencana	0,87	-
20.	Badau	2,35	1
21.	Batang Lupar	4,47	-
22.	Embaloh Hulu	11,59	-
23.	Putussibau Utara	17,44	-
	Kapuas Hulu	100,00	1

Sumber : Kementerian Dalam Negeri / Ministry of Home Affairs

Tabel 1.1.2. Nama Gunung dan Tingginya Menurut Lokasi di Kabupaten Kapuas Hulu
Name and Altitude of Mountain by Location in Kapuas Hulu Regency

	Kecamatan Subdistrict	Nama Gunung Name of Mountain	Tinggi Height (m)
	(1)	(2)	(3)
1.	Putussibau	Gunung Cemeru	1 681,00
		Gunung Harung	1 359,00
		Bukit Liang Cabung	1 394,00
2.	Embaloh Hulu	Gunung Lawit	767,00
		Gunung Batuang	1 151,00
3.	Kalis	Bukit Batue Sambung	1 770,00

Sumber/source : Peta Topografi Kalimantan Barat

Tabel 1.1.3. Jarak Jalan Darat antara Putussibau ke Beberapa Ibukota Kecamatan
Table River Distance Between Putussibau to Capital Subdistrict

Putussibau ke- / Putussibau to-		Jarak / Distance (km)
(1)		(2)
01.	Na. Kalis	21
02.	Mentebah	45
03.	Semangut	59
04.	Boyan Tanjung	88
05.	Jongkong	165
06.	Na. Tepuai	117
07.	Lubuk Antuk	121
08.	Sejiram	170
09.	Semitau	187
10.	Suhaid	196
11.	Lanjak	123
12.	Badau	171
13.	Bika	16
14.	Selimbau	163
15.	Silat	201
16.	Empanang	189
17.	Puring Kencana	212

Tabel 1.1.4. Jarak Jalan Sungai antara Putussibau ke Beberapa Ibukota Kecamatan
Table
River Distance Between Putussibau to Capital Subdistrict

Putussibau ke- / Putussibau to-		Jarak / Distance (km)
(1)		(2)
01.	Bika	35
02.	Nanga Embaloh	61
03.	Benua Martinus	189
04.	Nanga Bunut	122
05.	Nanga Suruk	258
06.	Jongkong	276
07.	Nanga Tepuai	318
08.	Selimbau	330
09.	Semitau	370
10.	Sejiram	443
11.	Nanga Silat	420
12.	Nanga Dangkan	490
13.	Nanga Kantuk	417
14.	Badau	437
15.	Lanjak	468

1.2 IKLIM/*CLIMATE*

Tabel 1.2.1. Jumlah Curah Hujan dan Hari Hujan pada Stasiun Meteorologi Pangsuma Kapuas Hulu, 2018
Total Rainfall and Rainy Day At Meteorological Station Pangsuma Kapuas Hulu, 2018

	Bulan / Month	Jumlah Curah Hujan / Total Rainfall (mm)	Jumlah Hari Hujan / Rainy Day
	(1)	(2)	(3)
01.	Januari	411.5	24
02.	Februari	365.4	15
03.	Maret	496.7	21
04.	April	646.3	18
05.	Mei	560.2	22
06.	Juni	434.9	12
07.	Juli	167.5	8
08.	Agustus	195.1	11
09.	September	151.9	13
10.	Oktober	701.3	23
11.	November	473.1	24
12.	Desember	449.0	28
	Rata-rata	421.1	18

Sumber/*source* : Stasiun Meteorologi Pangsuma Kapuas Hulu

Tabel 1.2.2. Temperatur Bulanan pada Stasiun Meteorologi Pangsuma Kapuas Hulu , 2018
Monthly Temperature on Meteorological Station Pangsuma Kapuas Hulu, 2018

	Bulan / Month	Temperatur/Temperatures (°C)		
		Maksimum/ Maximum	Minimum/ Minimum	Rata-Rata/ Average
	(1)	(2)	(3)	(4)
01.	Januari	33.6	21.2	26.2
02.	Februari	34.8	22.0	26.8
03.	Maret	35.2	22.0	26.8
04.	April	35.2	22.1	27.2
05.	Mei	35.0	22.0	27.3
06.	Juni	35.8	22.4	27.4
07.	Juli	35.8	22.2	27.5
08.	Agustus	35.8	22.0	27.5
09.	September	35.0	21.5	27.0
10.	Oktober	35.0	22.0	27.2
11.	November	34.5	21.9	27.0
12.	Desember	34.0	21.9	26.7

Sumber/source : Stasiun Meteorologi Pangsuma Kapuas Hulu

Tabel 1.2.3. Kelembaban Nisbi Udara di Stasiun Meteorologi Pangsuma Kapuas Hulu , 2018
Air Humidity on Pangsuma Meteorological Station Kapuas Hulu, 2018

	Bulan / Month	Rata-Rata Kelembaban Nisbi Udara / Relative Air Humidity (%)		
		Maks	Min	Rata - rata
	(1)	(2)	(3)	(4)
01.	Januari	99	58.0	85.5
02.	Februari	99	55.0	83.8
03.	Maret	100	54.0	84.4
04.	April	98	54.0	83.8
05.	Mei	99	53.0	84.4
06.	Juni	99	51.0	82.1
07.	Juli	99	50.0	80.5
08.	Agustus	98	48.0	79.9
09.	September	98	50.0	81.7
10.	Oktober	98	56.0	83.0
11.	November	97	55.0	83.2
12.	Desember	98	56.0	83.8

Sumber/source : Stasiun Meteorologi Pangsuma Kapuas Hulu

Tabel 1.2.4. Kecepatan Angin Bulanan dan Rata-rata Tekanan Udara pada Stasiun Meteorologi Pangsuma Kapuas Hulu (knot), 2018
Monthly Wind Velocity and Average Air Pressure on Pangsuma Meteorological Station Kapuas Hulu (knots), 2018

	Bulan / Month	Kecepatan Angin (knot)/ Wind Velocity (knots)		Tekanan Udara (mb)/ Average Air Pressure
		Maks	Min	
	(1)	(2)	(3)	(4)
01.	Januari	9	0-1	1 011.5
02.	Februari	11	0-1	1 013.4
03.	Maret	13	0-1	1 012.7
04.	April	11	0-1	1 012.5
05.	Mei	13	0-1	1 012.3
06.	Juni	9	0-1	1 013.1
07.	Juli	10	0-1	1 012.1
08.	Agustus	8	0-1	1 012.7
09.	September	9	0-1	1 013.6
10.	Oktober	15	0-1	1 014.0
11.	November	11	0-1	1 013.5
12.	Desember	9	0-1	1 013.1

Sumber/source : Stasiun Meteorologi Pangsuma Kapuas Hulu

Tabel 1.2.5. Jumlah Titik Panas menurut Kecamatan di Kabupaten Kapuas Hulu, 2014 - 2017
Table
Numbers of Hotspot by Subdistrict in Kapuas Hulu Regency, 2014 - 2017

Kecamatan Subdistrict		2014	2015	2016	2017
(1)		(2)	(3)	(4)	(5)
1.	Silat Hilir	38	30	7	12
2.	Silat Hulu	32	88	32	19
3.	Hulu Gurung	6	34	12	6
4.	Bunut Hulu	3	81	19	13
5.	Mentebah	11	49	17	14
6.	Bika	19	16	18	21
7.	Kalis	17	68	44	9
8.	Putussibau Selatan	19	66	5	10
9.	Embaloh Hilir	69	47	5	46
10.	Bunut Hilir	5	8	1	2
11.	Boyan Tanjung	10	44	20	18
12.	Pengkadan	12	78	2	9
13.	Jongkong	3	13	13	8
14.	Selimbau	15	18	5	10
15.	Suhaid	24	27	3	1
16.	Seberuang	32	49	16	2
17.	Semitau	49	75	20	21
18.	Empanang	6	13	6	23
19.	Puring Kencana	12	13	6	9
20.	Badau	14	29	10	17
21.	Batang Lupar	29	32	17	29
22.	Embaloh Hulu	21	32	9	4
23.	Putussibau Utara	31	21	26	20

Sumber/source : Stasiun Meteorologi Pangsuma Kapuas Hulu

Bab
Chapter

2

PEMERINTAHAN GOVERNMENT



Bupati Kabupaten Kapuas Hulu

AM. Nasir, SH

2015 - Sekarang



23

Kecamatan

Putussibau Utara sebagai ibukota Kabupaten Kapuas Hulu



282

Desa

Putussibau Utara merupakan kecamatan dengan desa terbanyak yaitu sebanyak 19 desa



703

Dusun

Puring Kencana merupakan kecamatan dengan jumlah dusun paling sedikit yaitu sebanyak 16 dusun

*** 5.051**

Jumlah Pegawai Negeri Sipil
Kapuas Hulu



2700

PEGAWAI
LAKI-LAKI



2351

PEGAWAI
PEREMPUAN

* Data 2018

Sumber : Badan Kepegawaian dan Pengembangan Sumber Daya Manusia Kapuas Hulu

<https://kapuashulukab.bps.go.id>

DAFTAR ISTILAH

Desa adalah satuan wilayah yang ditempati oleh sejumlah penduduk sebagai kesatuan masyarakat termasuk di dalamnya kesatuan masyarakat hukum yang mempunyai organisasi pemerintahan terendah dan langsung di bawah camat serta berhak menyelenggarakan rumah tangga sendiri dalam ikatan negara kesatuan Republik Indonesia. Ciri utama desa adalah kepala desanya dipilih oleh masyarakat setempat.

Dusun adalah bagian wilayah dalam Desa yang merupakan lingkungan kerja pelaksanaan pemerintahan Desa.

Fraksi adalah kelompok Anggota DPR yang memiliki pandangan politik yang sejalan. Dengan adanya fraksi memungkinkan Anggota Dewan untuk dapat menjalankan tugas dan wewenangnya secara maksimal. Setiap Anggota Dewan wajib menjadi anggota salah satu fraksi.

Jabatan Struktural adalah suatu kedudukan yang menunjukkan tugas tanggung jawab, wewenang dan hak seorang Pegawai Negeri Sipil dalam rangka memimpin suatu satuan organisasi negara. jabatan keanggotaan DPRD.

GLOSSARY

Village is a unit of area that is occupied by a number of residents as the unity of the community including the unity of Community law which has the lowest governance organization and are directly under the head and organizes its own household within the unitary State of Republic of Indonesia bond (RI). A major feature of the village is the head of his village was chosen by the local community.

Hamlet is part of the village is the village governance work environment.

Fraction is a group of House members who have political views that are in line. The existence of factions allow Board members to be able to perform tasks and authority to its full potential. Each Board member is obliged to be a member of one of the factions.

Structural Positions is a position that shows the assignment of responsibility, authority and the rights of a civil servant in order to lead a unit of organization.

DAFTAR ISTILAH

Kelurahan adalah satuan wilayah yang ditempati oleh sejumlah penduduk yang mempunyai organisasi pemerintahan terendah langsung di bawah camat dan tidak berhak menyelenggarakan rumah tangga sendiri. Ciri utama kelurahan adalah kepala kelurahannya (lurah) sebagai pegawai negeri dan tidak dipilih oleh rakyat.

Komisi merupakan alat kelengkapan DPRD yang bersifat tetap dan dibentuk oleh DPRD pada awal masa jabatan keanggotaan DPRD.

Partai Politik adalah organisasi yang bersifat nasional dan dibentuk oleh sekelompok warga negara Indonesia secara sukarela atas dasar kesamaan kehendak dan cita-cita untuk memperjuangkan dan membela kepentingan politik anggota, masyarakat, bangsa dan negara, serta memelihara keutuhan Negara Kesatuan Republik Indonesia berdasarkan Pancasila dan UUD 1945.

Pegawai Negeri Sipil adalah mereka atau seseorang yang telah memenuhi syarat-syarat yang ditetapkan dalam peraturan perundang-undangan yang berlaku, diangkat oleh pejabat yang berwenang dan disertai tugas dalam jabatan negeri atau disertai tugas-tugas negeri lainnya yang ditetapkan berdasarkan suatu peraturan perundang-undangan serta digaji menurut peraturan yang berlaku.

GLOSSARY

Kelurahan is a unit of area that is occupied by a number of residents have the lowest government organizations directly under the head and not entitled to organize its own household. A major feature of the village is the head of the neighborhood (lurah) as civil servants and not selected by the people.

Commission is a part of PARLIAMENT that are fixed and established by the PARLIAMENT at the beginning of the term of the membership of PARLIAMENT.

Political Party is the organization that is national and formed by a group of citizens of Indonesia voluntarily on the basis of the similarity of the will and ideals to fight for and defend the interests of members of the political, community, the nation and the State, as well as maintaining the integrity of the unitary State of the Republic of Indonesia based on Pancasila and the 1945 CONSTITUTION.

Civil Servant are they or someone who has fulfilled the conditions set out in applicable legislation, to be appointed by the competent authority and delegated tasks in the Office State or disertahi other country assignments that are assigned based on a legislation as well as wage labour according to regulations.

a. Wilayah Administrasi

Kabupaten Kapuas Hulu terdiri atas 23 kecamatan yang masing-masing dibagi menjadi beberapa kelurahan/desa dengan total seluruhnya berjumlah 282 yang terdiri atas 4 kelurahan dan 278 desa. Dari tahun 2014 hingga 2018 tidak terdapat pemekaran maupun perubahan wilayah level desa/kelurahan di Kabupaten Kapuas Hulu. Selengkapnya seperti pada Tabel 2.1.1.

b. Kepala Daerah

Berdasarkan Undang - Undang Darurat Nomor 3 Tahun 1953 tentang pembentukan Daerah Tingkat II di Kalimantan, maka pada tanggal 13 Januari 1953 dibentuklah Kabupaten Daerah Tingkat II Kapuas Hulu bersamaan dengan Kabupaten lain yang ada di Kalimantan. Kabupaten Kapuas Hulu dengan Ibukotanya Putussibau, pertama kali diperintah oleh Bupati Y.C. Oevang Oeray (1951 - 1955) dan berikut dilanjutkan oleh Anang Adrak (1955 - 1956). Selengkapnya daftar Kepala Daerah yang pernah menjabat sebagai Bupati di Kabupaten Kapuas Hulu disajikan dalam tabel 2.2.1.

b. Local Government

Kapuas Hulu regency consists of 23 subdistricts, each of which is divided into a number of village with a total of 282 consisted of 4 Wards and 278 villages. From 2014 until 2018, there are no different at village administrative. More like in Table 2.1.1.

c. Regional Head

Under the Emergency Law No. 3 Year 1953 about the establishment of Regional Level II in Borneo, then on January 13, 1953 established the Regency of Kapuas Hulu along with other regions at Kalimantan. Kapuas Hulu regency with the capital of Putussibau, was first ruled by Regent YC Oevang Oeray (1951 - 1955) and following Anang Adrak (1955-1956). Read more list of the Regional Head who had served as regent in Kapuas Hulu are presented in table 2.2.1.

c. Pemilihan Umum

Pada tahun 2014 dilaksanakan Pemilihan Umum (Pemilu) untuk memilih pasangan presiden–wakil presiden, serta untuk memilih anggota Legislatif pusat dan daerah masa bakti 2014–2019. Pemilu kali ini merupakan Pemilu yang dilaksanakan secara langsung dimana pelaksanaannya dibagi menjadi dua tahap yaitu tahap pertama untuk memilih anggota legislatif pusat dan daerah, tahap kedua pemilihan pasangan presiden – wakil presiden.

Pelaksanaan pemilu tahap pertama di Kabupaten Kapuas Hulu menghasilkan Partai Persatuan Pembangunan (PPP) sebagai pemenang dengan perolehan suara sebesar 23.112 suara (16,40 %) diikuti oleh Partai Golongan Karya (Golkar) dan Partai Demokrasi Indonesia Perjuangan (PDIP) dengan perolehan suara masing-masing sebesar 19.843 (14,08 %) dan 17.967 (12,75 %).

Dengan hasil ini, PPP berhasil memasukkan 6 wakilnya untuk duduk di kursi DPRD. Sementara Partai Golkar dan PDIP masing-masing memasukkan 4 dan 6 orang wakilnya dalam kursi DPRD. Selengkapnya dapat dilihat pada tabel 2.3.3.

d. General Election

In 2014 implemented the General Elections to select pairs of president - vice president, and to elect members of national and local legislative term of from 2014 to 2019. This election is conducted in a direct election in which the implementation is divided into two phases: first to select the central and local legislators, the second phase of installation of a presidential election - the vice president.

Implementation of the first phase of elections in Kapuas Hulu produce PPP as the winner with a vote of 21,136 votes (17.07%) followed by the Golkar Party and PDIP with 19,843 (14.08%) and 17,967 (12.75%) votes.

With this result, PPP managed to enter 5 representatives to sit in the seats. Meanwhile, each the Golkar Party and PDIP included 4 and 6 representatives in the parliament seats. For more complete can look at table 2.3.3.

d. Pegawai Negeri Sipil

Sampai dengan 31 Desember 2018, Pegawai Negeri Sipil yang bekerja di lingkungan Pemerintahan Daerah Kabupaten Kapuas Hulu berjumlah 5.051 orang pegawai yang terdiri atas pegawai laki-laki sebanyak 2.700 orang dan pegawai perempuan sebanyak 2.351 orang. Dari sejumlah pegawai tersebut, 23 orang diantaranya adalah golongan I, 968 orang golongan II, 2.742 orang golongan III dan 1.318 orang golongan IV (lihat tabel 2.3.1).

e. Legislatif

Anggota Dewan Perwakilan Rakyat Daerah di Kabupaten Kapuas Hulu periode 2014–2019 adalah sebanyak 30 orang, yang terdiri atas 27 orang laki-laki dan 3 orang perempuan. Ke-27 orang anggota tersebut (Ketua dan Wakil Ketua DPRD tidak termasuk dalam anggota komisi) terbagi menjadi 3 komisi, yaitu Komisi A yang membidangi Hukum dan Pemerintahan sebanyak 9 orang, Komisi B yang membidangi Ekonomi dan Keuangan sebanyak 9 orang, dan Komisi C yang membidangi Pembangunan dan Kesejahteraan Rakyat sebanyak 9 orang.

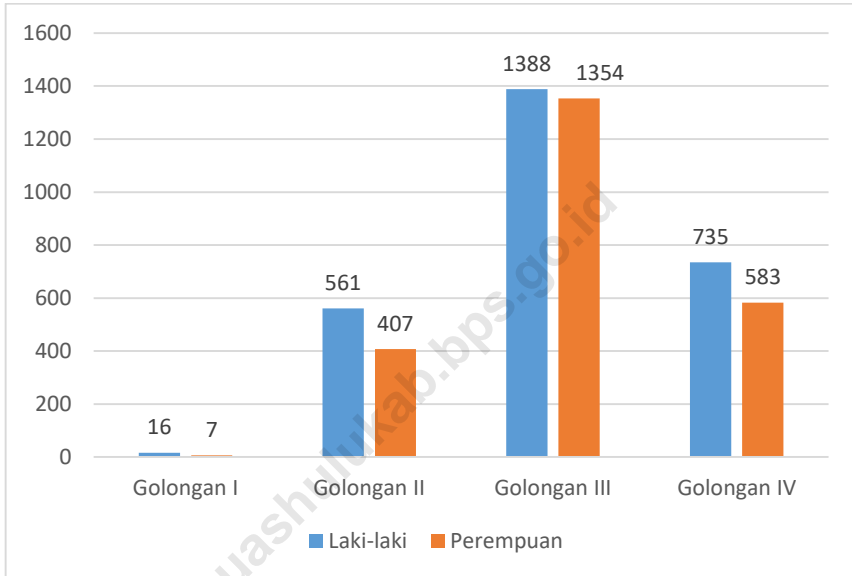
d. Civil Servants

Until December 31th 2018, Civil Servants who work in Local Government environment Kapuas Hulu totaled 5,051 employees, consisting of male employees as many as 2,700 men and women employees as many as 2,351 peoples. From a number of these employees, 23 of whom are Class I, class II 968 peoples, class III 2,742 peoples, and class IV 1,318 peoples. (Look at table 2.3.1)

e. Legislative

Members of the Regional Representatives Council in Kapuas Hulu Regency period 2009-2014 are 30 people, comprising 27 men and 3 women. The 27 members (The DPRD Chair and Deputy Chairperson are not included in the commission) are divided into 3 commission, the Commission on A in charge of Law and Government by 9 people, Commission B in charge of Economy and Finance as many as 9 people, and Commission C in charge of Development and Social Welfare as many as 9 people.

Gambar 2 Jumlah Pegawai Negeri Sipil Daerah Menurut Jenis Kelamin dan Golongan di Kabupaten Kapuas Hulu, 2018
Number of Regional Civil Servant by Sex and Class In Kapuas Hulu Regency, 2018



2.1 WILAYAH ADMINISTRATIF/*ADMINISTRATIVE AREA*

Tabel 2.1.1. Jumlah Desa/Kelurahan Menurut Kecamatan di Kabupaten Kapuas Hulu, 2014 -2018
Table Number of Villages by Sub District in Kapuas Hulu Regency, 2014 - 2018

Kecamatan <i>Subdistrict</i>		2014	2015	2016	2017	2018
(1)	(2)	(3)	(4)	(2)	(3)	
1.	Silat Hilir	13	13	13	13	13
2.	Silat Hulu	14	14	14	14	14
3.	Hulu Gurung	15	15	15	15	15
4.	Bunut Hulu	15	15	15	15	15
5.	Mentebah	8	8	8	8	8
6.	Bika	8	8	8	8	8
7.	Kalis	17	17	17	17	17
8.	Putussibau Selatan	16	16	16	16	16
9.	Embaloh Hilir	9	9	9	9	9
10.	Bunut Hilir	11	11	11	11	11
11.	Boyan Tanjung	16	16	16	16	16
12.	Pengkadan	11	11	11	11	11
13.	Jongkong	14	14	14	14	14
14.	Selimbau	17	17	17	17	17
15.	Suhaid	11	11	11	11	11
16.	Seberuang	15	15	15	15	15
17.	Semitau	12	12	12	12	12
18.	Empanang	6	6	6	6	6
19.	Puring Kencana	6	6	6	6	6
20.	Badau	9	9	9	9	9
21.	Batang Lupar	10	10	10	10	10
22.	Embaloh Hulu	10	10	10	10	10
23.	Putussibau Utara	19	19	19	19	19
Jumlah		282	282	282	282	282

Sumber/source : Peraturan Kepala Badan Pusat Statistik Nomor 29 Tahun 2018 Tanggal 15 Januari 2018 tentang Perubahan Atas Peraturan Kepala Badan Pusat Statistik Nomor 55 Tahun 2017 tentang Kode dan Nama Wilayah Kerja Statistik Tahun 2017/ *Chief Statistician Regulation Number 29/2018, January 15 2018, as a revision of Chief Statistician Regulation Number 55 of 2017 on Code and Name of Regional Level of Data Collection*

GOVERNMENT

2.2 DEWAN PERWAKILAN RAKYAT DAERAH/*THE REGIONAL HOUSE OF REPRESENTATIVE*

Tabel 2.2.1. Nama-nama Bupati Kabupaten Kapuas Hulu
Table Names of Regent at Kapuas Hulu Regency

	Nama Bupati / Name of Regent	Periode / Periods
	(1)	(2)
01.	J.C. Oevang Oeray	1951 - 1955
02.	Anang Adrak	1955 - 1956
03.	J.C. Rangkap	1956
04.	RM. Soetoro T.	1956 -1957
05.	A.M. Djohan	1957 - 1959
06.	G.M. Saleh	1959 - 1960
07.	J.R. Giling	1960 - 1965
08.	A. Syahdan	1965 - 1967
09.	Abang Syahdansah	1967 - 1975
10.	M. Ali As, S.H.	1975 - 1980
11.	A. Satip	1980 - 1985
12.	Drs. A.M. Japari	1985 - 1990
13.	Drs. H.A.M. Japari	1990 - 1995
14.	Jacobus F. Layang , B.A., S.H.	1995 - 2000
15.	Drs. H. Abang Tambul Husin	2000 - 2005
16.	Drs. H. Abang Tambul Husin	2005 - 2010
17.	AM. Nasir, SH	2010 – 2015
18.	AM. Nasir, SH	2015 - sekarang

Sumber/source : Kantor Kepegawaian Daerah Kapuas Hulu

Tabel 2.2.2. Nama-nama Ketua DPRD Kabupaten Kapuas Hulu
Table Names of Chairman Assembly at Kapuas Hulu Regency

Nama Ketua DPRD / Name of Chairman Assembly	Periode / Periods
(1)	(2)
01. Yosef Rhafael Giling Laut	1955 - 1956
02. Daniel Disa	1956 - 1964
03. Gusti Muhamad Jazuli	1964 - 1967
04. Stepanus Thomba	1968 - 1971
05. Mayor Inf. Darmansyah Darmantri	1971 - 1977
06. Abdusamad Harun	1977 - 1982
07. Kapten Inf. Makmur	1982 - 1987
08. DY. Giling Ransa	1987 - 1992
09. H.M. Sono	1992 - 1997
10. Aloysius Daling Asdi	1997 - 1999
11. Drs. H. Abang Thambul Husin	1999 – 2000 (paw)
12. H. M. Bakri	2000 - 2004
13. Gusti Efendi, T. SE.	2004 - 2009
14. Agus Mulyana, SH	2009 - 2014
	(PAW s.d 24 September 2010)
15. Ade M. Zulkifli, S.AP	2009 - 2014
	(24 September 2010) s.d
	Oktober 2016)
16. Rajuliansyah, S.Pd.I	2014 - 2019

Sumber / source : Sekretariat DPRD Kapuas Hulu

Tabel 2.2.3. Jumlah Anggota DPRD Kabupaten Kapuas Hulu Periode 2014-2019 Menurut Fraksi dan Jenis Kelamin
Table *Number of Member Assembly at Kapuas Hulu Regency, 2014-2019 Period by Fraction and Sex*

	Fraksi / Fraction	Pria / Male	Wanita / Female	Jumlah / Total
	(1)	(2)	(3)	(4)
01.	Fraksi Golongan Karya	4	-	4
02.	Fraksi Partai Persatuan Pembangunan	4	1	5
03.	Fraksi Keadilan dan Persatuan Indonesia	3	-	3
04.	Fraksi Demokrat	2	1	3
05.	Fraksi Partai Gerindra dan Amanat Nasional	5	-	5
06.	Fraksi Kebangkitan Nasdem	2	1	3
07.	Fraksi Partai Demokrasi Indonesia Perjuangan	6	-	6
	Jumlah	27	3	30

Sumber/source : Sekretariat DPRD Kapuas Hulu

Tabel 2.2.4. Jumlah Anggota DPRD Kabupaten Kapuas Hulu Periode 2014-2019 Menurut Fraksi dan Pendidikan
Table *Number of Member Assembly at Kapuas Hulu Regency, 2014-2019 Period by Fraction and Education*

	Fraksi / Fraction	SLTA/ Senior High School	D-III/ Diploma	D-IV/S1 Bachelor	S2/S3 Magister/ Doctor	Jumlah/ Total
	(1)	(2)	(3)	(4)	(5)	(6)
01.	Fraksi Golongan Karya	2	-	2	-	4
02.	Fraksi Partai Persatuan Pembangunan	2	-	3	1	6
03.	Fraksi Keadilan dan Persatuan Indonesia	-	1	2	-	3
04.	Fraksi Demokrat	1	-	1	1	3
05.	Fraksi Partai Gerindra dan Amanat Nasional	-	1	3	1	5
06.	Fraksi Kebangkitan Nasdem	1	2	-	-	3
07.	Fraksi Partai Demokrasi Indonesia Perjuangan	2	-	4	-	6
	Jumlah	8	4	15	3	30

Sumber / source : Sekretariat DPRD Kapuas Hulu

Tabel 2.2.5. Jumlah Anggota DPRD Kabupaten Kapuas Hulu Periode 2014-2019 Menurut Komisi dan Jenis Kelamin
Table **Number of Members of Parliament at Kapuas Hulu Regency Period 2014-2019 According to the Commission and Sex**

	Komisi / Commission	Pria / Male	Wanita / Female	Jumlah / Total
	(1)	(2)	(3)	(4)
01.	Komisi A – Hukum dan Pemerintahan	8	1	9
02.	Komisi B – Ekonomi dan Keuangan	8	1	9
03.	Komisi C – Pembangunan dan Kesejahteraan Rakyat	8	1	9
	Jumlah	24	3	27 *)

Ket *) : Ketua dan Wakil Ketua DPRD tidak termasuk dalam unsur anggota Komisi (3 orang)

Sumber / source : Sekretariat DPRD Kapuas Hulu

Tabel 2.2.6. Jumlah Produk Hukum DPRD Kabupaten Kapuas Hulu Periode 2014-2017 Berdasarkan Tahun Terbit
Table **Number of Law Product at Kapuas Hulu Regency Period 2014-2017 by Year of Publication**

Tahun/ Year	Surat Keputusan DPRD/ Parliament's Decision	Peraturan Daerah/ Local Regulation	Jumlah/ Total
(1)	(2)	(3)	(4)
01. 2014	-	-	-
02. 2015	28	17	45
03. 2016	29	8	37
04. 2017	25	15	40
Jumlah	82	40	122

Sumber / source : Sekretariat DPRD Kapuas Hulu

Tabel 2.2.7. Jumlah Perolehan Suara dan Perolehan Kursi Partai Politik Pada Pemilu 2014
Table *Vote Acquisition Amount and Parliament Seat In Election 2014*

Partai Politik/ Polotical Parties	Perolehan Suara/ Acquisition of Vote	Perolehan Kursi/ Parliament Seat
(1)	(2)	(3)
01. Partai NasDem	10 950	2
02. Partai Kebangkitan Bangsa	5 547	1
03. Partai Keadilan Sejahtera	6 786	1
04. Partai Demokrasi Indonesia Perjuangan	17 967	4
05. Partai Golongan Karya	19 843	4
06. Partai Gerindra	14 644	3
07. Partai Demokrat	9 644	3
08. Partai Amanat Nasional	10 366	2
09. Partai Persatuan Pembangunan	23 112	5
10. Partai Hanura	10 891	2
11. Partai Bulan Bintang	783	0
12. Partai Keadilan dan Persatuan Indonesia	10 363	3
Jumlah	140 896	30

Sumber/source : KPU Kabupaten Kapuas Hulu

2.3 SUMBER DAYA MANUSIA/*HUMAN RESOURCES*

Tabel 2.3.1 Jumlah Pegawai Negeri Sipil Daerah Menurut Jabatan dan Jenis Kelamin di Kabupaten Kapuas Hulu, 2018
Number of Civil Servant by Position and Sex in Kapuas Hulu Regency, 2018

<i>Jabatan / Occupation</i>	<i>Laki-Laki / Male</i>	<i>Perempuan / Female</i>	<i>Jumlah/ Total</i>
(1)	(2)	(3)	(6)
Fungsional Tertentu	1 442	1 680	3 122
Fungsional Umum	815	554	1 369
Struktural			
Eselon IV	287	98	385
Eselon III	133	17	150
Eselon II	23	2	25
Jumlah	2 700	2 351	5 051

Sumber / source : Badan Kepegawaian dan Pengebanagan Sumber Daya Manusia

Tabel 2.3.2 Jumlah Pegawai Negeri Sipil Daerah Menurut Tingkat Pendidikan dan Jenis Kelamin di Kabupaten Kapuas Hulu, 2017-2018
Number of Civil Servant by Education Level and Sex in Kapuas Hulu Regency, 2017-2018

Tingkat Pendidikan	2017			2018		
	Laki-Laki <i>Male</i>	Perempuan <i>Female</i>	Jumlah/ <i>Total</i>	Laki-Laki <i>Male</i>	Perempuan <i>Female</i>	Jumlah/ <i>Total</i>
(1)	(2)	(3)	(4)	(5)	(6)	(7)
SD/ sederajat	32	3	35	23	3	26
SLTP/ sederajat	62	11	73	51	10	61
SMA/ sederajat	990	496	1 486	910	471	1 381
Diploma I/II/III	621	770	1 391	533	711	1 244
Diploma IV/S1	1 018	1 055	2 073	1 044	1 090	2 134
S2/S3	135	66	201	137	68	205
Jumlah	2 858	2 401	5 259	2 698	2 353	5 051

Sumber/source : Badan Kepegawaian dan Pemberdayaan Sumber Daya Manusia

Tabel 2.3.3. Jumlah Pegawai Negeri Sipil Daerah Menurut Golongan dan Jenis Kelamin di Kabupaten Kapuas Hulu, 2017-2018
Number of Civil Servant by Class and Sex in Kapuas Hulu Regency, 2017-2018

Tingkat Pendidikan	2017			2018		
	Laki-Laki <i>Male</i>	Perempuan <i>Female</i>	Jumlah/ <i>Total</i>	Laki-Laki <i>Male</i>	Perempuan <i>Female</i>	Jumlah/ <i>Total</i>
(1)	(2)	(3)	(4)	(5)	(6)	(7)
Golongan I	28	10	38	16	7	23
Golongan II	600	443	1 043	561	407	968
Golongan III	1 436	1 360	2 796	1 388	1 354	2 742
Golongan IV	794	588	1 382	735	583	1 318
Jumlah	2 858	2 401	5 259	2 700	2 351	5 051

Sumber / source : Badan Kepegawaian dan Pemberdayaan Sumber Daya Manusia

Tabel 2.3.4. Jumlah Pegawai Negeri Sipil Daerah Menurut Tingkat Kepangkatan dan Jenis Kelamin di Kapuas Hulu, 2018
Number of Civil Servant by Hierarchy and Sex in Kapuas Hulu Regency, 2018

Pangkat/Golongan/Ruang <i>Hierarchy</i>	2018		
	Laki-Laki <i>Male</i>	Perempuan <i>Female</i>	Jumlah/ <i>Total</i>
(1)	(2)	(3)	(4)
I/b (Juru Muda Tingkat I)	2	2	4
I/c (Juru)	5	3	8
I/d (Juru Tingkat I)	9	2	11
Golongan I	16	7	23
II/a (Pengatur Muda)	67	32	99
II/b (Pengatur Muda Tk. I)	151	76	227
II/c (Pengatur)	190	174	364
II/d (Pengatur Tk. I)	153	125	278
Golongan II	561	407	968
III/a (Penata Muda)	221	319	540
III/B (Penata Muda Tk. I)	431	483	914
III/c (Penata)	280	322	602
III/d (Penata Tk. I)	456	230	686
Golongan III	1 388	1 354	2 742
IV/a (Pembina)	622	536	1 158
IV/b (Pembina Tk. I)	90	45	135
IV/c (Pembina Utama Muda)	22	2	24
IV/d (Pembina Utama Madya)	1	-	1
IV/e (Pembina Utama)	-	-	-
Golongan IV	735	583	1 318
Jumlah/ Total	2 700	2 351	5 259

Sumber / source : Badan Kepegawaian dan Pemberdayaan Sumber Daya Manusia

Tabel 2.3.5. Jumlah Pegawai Negeri Sipil Daerah Menurut Dinas/Instansi Pemerintah dan Jenis Kelamin di Kabupaten Kapuas Hulu, 2018
Number of Regional Civil Servants According to the Department/Government Agencies and Sex in Kapuas Hulu, 2018

	Dinas/Instansi	2018		Total
		Laki-Laki	Perempuan	
	(1)	(2)	(3)	(4)
1	Sekretariat Daerah	100	42	142
2	Sekretariat DPRD	23	16	39
3	Inspektorat Kabupaten Kapuas Hulu	25	8	33
4	Dinas Pendidikan dan Kebudayaan	1 292	1 346	2 638
5	Dinas Kesehatan	254	468	722
6	Dinas Sosial, Pemberdayaan Perempuan dan Perlindungan Anak, Pengendalian Penduduk dan Keluarga Berencana	19	12	31
7	Dinas Pekerjaan Umum, Bina Marga dan Sumber Daya Air	36	6	42
8	Dinas Penataan Ruang dan Cipta Karya	39	16	55
9	Dinas Lingkungan Hidup, Perumahan Rakyat dan Kawasan Permukiman	34	5	39
10	Dinas Kepemudaan, Olahraga dan Pariwisata	18	13	31
11	Dinas Kependudukan dan Pencatatan Sipil	21	12	33
12	Dinas Pemberdayaan Masyarakat Desa	22	16	38
13	Dinas Penanaman Modal dan Pelayanan Terpadu Satu Pintu	14	9	23
14	Dinas Tenaga Kerja, Perindustrian, dan Transmigrasi	21	8	29
15	Dinas Koperasi, Usaha Kecil Menengah, dan Perdagangan	21	7	28
16	Dinas Komunikasi, Informatika dan Statistik	15	4	19
17	Dinas Perhubungan	19	7	26
18	Dinas Pertanian dan Pangan	107	47	154
19	Dinas Perikanan	23	11	34
20	Dinas Perpustakaan dan Kearsipan	11	9	20
21	Satuan Polisi Pamong Praja	63	8	71
22	Badan Perencanaan Pembangunan Daerah	28	8	36
23	Badan Kepegawaian dan Pengembangan Sumber Daya Manusia	32	9	41
24	Badan Keuangan Daerah	37	15	52
25	UPTD RSUD Dr. A. Diponegoro Putussibau	50	142	192
26	Sekretariat KPU	6	-	6

Lanjutan Tabel/Table 2.3.5

	Dinas/Instansi	2018		Total
		Laki-Laki	Perempuan	
	(1)	(2)	(3)	(4)
27	Kecamatan Silat Hilir	12	4	16
28	Kecamatan Silat Hulu	17	1	18
29	Kecamatan Hulu Gurung	17	5	22
30	Kecamatan Bunut Hulu	13	7	20
31	Kecamatan Mentebah	14	4	18
32	Kecamatan Bika	10	1	11
33	Kecamatan Boyan Tanjung	14	3	17
34	Kecamatan Kalis	19	4	23
35	Kecamatan Putussibau Selatan	16	6	22
36	Kecamatan Embaloh Hilir	13	4	17
37	Kecamatan Bunut Hilir	19	1	20
38	Kecamatan Pengkadan	16	4	20
39	Kecamatan Jongkong	14	6	20
40	Kecamatan Selimbau	19	4	23
41	Kecamatan Suhaid	14	3	17
42	Kecamatan Seberuang	17	6	23
43	Kecamatan Semitau	16	6	22
44	Kecamatan Empanang	11	3	14
45	Kecamatan Puring Kencana	12	-	12
46	Kecamatan Badau	12	3	15
47	Kecamatan Batang Lupar	17	2	19
48	Kecamatan Embaloh Hulu	15	5	20
49	Kecamatan Putussibau Utara	18	7	25
50	Kantor Kelurahan Hilir Kantor	10	4	14
51	Kantor Kelurahan Putussibau Kota	6	5	10
52	Kantor Kelurahan Kedamin Hilir	3	5	8
53	Kantor Kelurahan Kedamin Hulu	5	5	10

Sumber/source : Badan Kepegawaian dan Pemberdayaan Sumber Daya Manusia

2.4 BADAN KEUANGAN DAERAH/*GOVERNMENT FINANCE*

Tabel 2.4.1 Realisasi Penerimaan Daerah menurut Jenis Penerimaan (ribu rupiah) di Kabupaten Kapuas Hulu, 2018
Actual of Regional Revenues by Kind of Revenues (thousand rupiahs) in Kapuas Hulu Regency, 2018

Jenis Penerimaan/ <i>Kind of Revenues</i>	2018
(1)	(2)
1. Pendapatan Asli Daerah (PAD)/<i>Regional Revenue</i>	76 001 252.91
1.1 Pajak Daerah/ <i>Regional Tax</i>	16 041 608.75
1.2 Retribusi Daerah/ <i>Regional Retribution</i>	4 937 168.61
1.3 Hasil Perusahaan Milik Daerah dan Pengelolaan Kekayaan Daerah yang Dipisahkan <i>Regional-Owned Company Revenue and Separated Management of Regional Wealth</i>	12 850 604.53
1.4 Lain-lain PAD yang Sah/ <i>Other Regional Revenue</i>	42 171 871.02
2. Dana Perimbangan/<i>Balance Funds</i>	1 301 886 123.33
2.1 Bagi Hasil Pajak/ <i>Tax Sharing Revenue</i>	26 261 506.87
2.2 Bagi Hasil Bukan Pajak/Sumber Daya Alam Non- <i>Tax Sharing Revenue/Natural Resources</i>	7 399 769.16
2.3 Dana Alokasi Umum/ <i>General Allocation Fund</i>	975 757 515.00
2.4 Dana Alokasi Khusus/ <i>Special Allocation Fund</i>	292 467 332.30
3 Lain-lain Pendapatan yang Sah/<i>Other Revenue</i>	316 441 673.46
3.1 Pendapatan Hibah/ <i>Grant</i>	38 082 347.86
3.2 Dana Darurat/ <i>Emergency Fund</i>	-
3.3 Dana Bagi Hasil Pajak dari Provinsi dan Pemerintah Daerah Lainnya/ <i>Tax Sharing Revenue from Provincial and Other Regional Governments</i>	49 425 608.60
3.4 Dana Penyesuaian dan Otonomi Daerah/ <i>Regional Adjustment and Autonomy Fund</i>	228 933 717.00
3.5 Bantuan Keuangan dari Provinsi atau Pemerintah Daerah Lainnya/ <i>Financial Assistance from Provincial or Other Regional Governments</i>	-
3.6 Lainnya/ <i>Others</i>	-
Jumlah/<i>Total</i>	1 694 329 049.70

Sumber/*Source*: Badan Keuangan Daerah

Tabel 2.4.2 Realisasi Pengeluaran Belanja menurut Jenis Pengeluaran (ribu rupiah) di Kabupaten Kapuas Hulu, 2018
Actual of Regional Expenditures by Kind of Expenditures (thousand rupiahs) in Kapuas Hulu Regency, 2018

Jenis Pengeluaran/ <i>Kind of Expenditures</i>	2018
(1)	(2)
1. Belanja Tidak Langsung/<i>Indirect Expenditure</i>	852 156 134.06
1.1 Belanja Pegawai/ <i>Employee Expenditure</i>	463 552 229.15
1.2 Belanja Bunga/ <i>Interest Expenditure</i>	-
1.3 Belanja Subsidi/ <i>Subsidy Expenditure</i>	-
1.4 Belanja Hibah/ <i>Grant Expenditure</i>	49 914 000.00
1.5 Belanja Bantuan Sosial <i>Social Aid Expenditures</i>	5 141 150.00
1.6 Belanja Bagi Hasil kepada Provinsi/Kabupaten/Kota <i>Sharing Expenditure for Provinces/Regencies/Municipalities</i>	1 350 000.00
1.7 Belanja Bantuan Keuangan kepada Provinsi/Kabupaten/Kota dan Pemerintah Desa <i>Social Aid Expenditures for Provinces/Regencies/Municipalities and Village Governments</i>	330 496 959.60
1.8 Belanja Tidak Terduga <i>Unexpected Expenditures</i>	1 701 795.30
2. Belanja Langsung/<i>Direct Expenditures</i>	870 021 179.19
2.1 Belanja Pegawai/ <i>Employee Expenditure</i>	55 304 362.56
2.2 Belanja Barang dan Jasa <i>Goods and Services Expenditure</i>	450 828 657.06
2.3 Belanja Modal/ <i>Capital Expenditure</i>	363 888 159.57
Jumlah/<i>Total</i>	1 722 177 313.25

Sumber/*Source*: Badan Keuangan Daerah

KEPENDUDUKAN DAN KETENAGAKERJAAN

POPULATION AND EMPLOYMENT

Jumlah Penduduk Kapas Hulu 2018

258.984 jiwa



127.369
Perempuan

131.615
Laki-laki

Kepadatan Penduduk per Km²

9 per Km²

rata-rata tiap 1 Km² wilayah di
Kapas Hulu didiami oleh 9 penduduk

Angkatan Kerja Menurut Lapangan Pekerjaan Utama 2018



60,22 %

angkatan kerja di Kapas Hulu
didominasi dengan angkatan
kerja yang bekerja pada bidang
**Pertanian, Kehutanan
Perburuan, dan
Perikanan**



14,64 %

angkatan kerja bekerja pada
bidang **Perdagangan Besar,
Eceran Rumah Makan,
dan Hotel**



12.38 %

angkatan kerja bekerja
pada bidang **Administrasi
pemerintahan, Pendidikan
Jasa Kemasyarakatan,
Sosial dan Perorangan**



4,62 %

angkatan kerja bekerja pada
bidang **Pertambangan dan
Penggalian**

<https://kapuashulukab.bps.go.id>

DAFTAR ISTILAH

Bekerja adalah kegiatan melakukan pekerjaan dengan maksud memperoleh atau membantu memperoleh penghasilan atau keuntungan dengan jangka waktu paling sedikit selama satu jam berturut-turut tanpa terputus dalam seminggu yang lalu

Komposisi Penduduk adalah penggolongan atau pengelompokan penduduk berdasarkan kriteria tertentu.

Penduduk adalah mereka yang sudah menetap di suatu wilayah paling sedikit 6 bulan atau kurang dari 6 bulan tetapi bermaksud untuk menetap.

Proyeksi adalah perkiraan tentang keadaan masa yang akan datang dengan menggunakan data yang ada sekarang.

Rasio Ketergantungan adalah perbandingan antara jumlah penduduk umur 0-14 tahun, ditambah dengan jumlah penduduk 65 tahun ke atas (keduanya disebut dengan bukan angkatan kerja) dibandingkan dengan jumlah penduduk usia 15-64 tahun (angkatan kerja).

GLOSSARY

Work is an activity of doing work with the intention of acquiring or help earn or profit with a period of at least one hour in a row without interruption in a week ago. Working for one hour must performed and uninterrupted.

The composition of the population is categorization or a grouping of population based on certain criteria.

Population are those who have already settled in one area at least 6 months or less than 6 months but intends to settle.

Projection is estimates of the future using current data.

Dependency Ratio is a comparison between the number of inhabitants aged 0-14 years, coupled with the population 65 years and over (both are called instead of the workforce) compared to the number of penduduk age of 15-64 years (workforce).

DAFTAR ISTILAH

Tenaga Kerja/Angkatan Kerja adalah Penduduk usia 15 tahun ke atas yang sedang bekerja, yang memiliki pekerjaan namun sementara tidak bekerja, seseorang yang tidak memiliki pekerjaan dan sedang mencari pekerjaan dikategorikan bekerja.

Usia Produktif adalah penduduk usia kerja (15 – 64 tahun) yang dianggap sudah bisa menghasilkan barang dan jasa.

GLOSSARY

Labor is Population aged 15 years and over who are working, who have a job but temporarily not working, someone who doesn't have a job and are looking for jobs categorized to work.

Productive age is the population of working age (15-64 years) that is considered already could produce goods and services.

<https://kapuashulukab.bps.go.id>

Penduduk merupakan salah satu modal dasar pembangunan suatu daerah yang sangat penting dan berpotensi secara ekonomi. Besarnya jumlah penduduk berarti banyak tenaga kerja yang tersedia. Akan tetapi besar secara kuantitas saja tidak cukup membantu bagi peningkatan pembangunan, karena tidak akan bermanfaat jika tidak diimbangi kualitas yang baik.

a. Jumlah Penduduk dan Sebarannya

Berdasarkan proyeksi hasil Sensus Penduduk 2010, pada tahun 2018 jumlah penduduk di Kabupaten Kapuas Hulu mencapai 258.984 jiwa yang menyebar di 23 kecamatan. Dengan luas wilayah yang mencapai 29.842 km², Kapuas Hulu mempunyai kepadatan penduduk sekitar 9 jiwa/km².

Kecamatan yang mempunyai jumlah penduduk terbanyak adalah Putussibau Utara, Putussibau Selatan dan Silat Hilir yang masing-masing mempunyai jumlah penduduk 31.684, 23.311, dan 20.644 jiwa pada tahun 2018.

Population is one of the main power of the development in a region, which is very important and potential for the economic. The number of the population means that there are also many workers available. However, large in quantity is not enough to improve the development, because it should also accompanied by a good quality.

a. Population and Distribution

Based on a population census, in 2018 the population in Kapuas Hulu reach 258,984 people who spread in 23 subdistricts. With a total area of Kapuas Hulu is 29,842 km², Kapuas Hulu has a population density approximately 9 people/km².

The subdistricts which have the largest population are Putussibau Utara, Putussibau Selatan and Silat Hilir each having a population of 31,684, 22,311 and 20,644 people in 2018.

Walaupun ketiga kecamatan tersebut mempunyai jumlah penduduk yang besar, namun kecamatan yang mempunyai kepadatan penduduk tertinggi adalah Kecamatan Hulu Gurung yang mencapai 31 jiwa/km² disusul oleh Kecamatan Jongkong 26 jiwa/km² dan Kecamatan Suhaid serta seberuang yang kepadatannya sebesar 19 jiwa/km². Sedangkan kecamatan yang memiliki kepadatan penduduk terendah adalah Kecamatan Embaloh Hulu yaitu hanya 1 jiwa/km², Kecamatan Batang Lupar dan Putussibau Selatan dengan kepadatan penduduk masing-masing 3 jiwa/km² dan 4 jiwa/km².

b. Komposisi Umur dan Angka Ketergantungan

Struktur umur penduduk Kapuas Hulu masih berada pada struktur umur “muda”. Kelompok umur anak-anak (15 tahun ke bawah) dan kelompok umur muda (20–39 tahun) komposisinya terlihat relatif lebih besar dibanding kelompok lainnya. Komposisi umur penduduk Kapuas Hulu pada tahun 2018 adalah sebagai berikut:

Although the three subdistricts have larger number of population, but the highest population is Hulu Gurung Subdistrict which reached 31 people/km² followed by Jongkong Subdistrict 26 people/km² and Suhaid and Seberuang Subdistrict with population density is 19 people/km². While the subdistrict that have the lowest population density are Embaloh Hulu Subdistrict that is only 1 people/km², Batang Lupar and Putussibau Selatan Subdistrict with population density 3 people/km² and 4 people/km².

b. Age Composition and Dependency Ratio

The Kapuas Hulu population in the structure of age was still in “young” groups. Age groups of children (15 years and under) and young age groups (20-39 years) have higher composition than other groups. Kapuas Hulu age composition of population in 2018 is as follows:

- Kelompok anak-anak (usia<15 tahun): 73.753 jiwa atau 28,48%
 - Kelompok remaja (usia 15–19 tahun): 20.338 jiwa atau 7,85%
 - Kelompok muda (usia 20–39 tahun): 87.413 jiwa atau 33,75%
 - Kelompok dewasa (usia 40–54 tahun): 48.740 jiwa atau 18,82%
 - Kelompok tua (usia 55–64 tahun): 18.070 jiwa atau 6,98%
 - Kelompok Lansia (usia > 65 tahun): 10.670 jiwa atau 4,12%
- *Group of children (age <15 years): 73,753 people; 28.48%*
 - *Group of teenagers (aged 15-19 years): 20,338 people; 7.85%*
 - *young group (aged 20-39 years): 87,413 people; 33.75%*
 - *adult group (age 40-54 years): 48,740 people; 18.82%*
 - *elderly group (age 55-64 years): 18.070 people; 6.98%*
 - *Group of Elderly (age>65 years): 10,670 people; 4.12%*

Perbandingan jumlah penduduk antara jenis kelamin laki-laki dan perempuan di Kapuas Hulu pada tahun 2018 adalah 103,33. Ini berarti jumlah penduduk laki-laki lebih besar daripada penduduk perempuan, dimana perbandingannya adalah pada setiap 100 orang perempuan terdapat 103 laki-laki.

Jika dilihat angka rasio ketergantungan (*dependency ratio*) penduduk antara usia non produktif (usia<15 tahun ditambah usia>65 tahun) terhadap usia produktif (15–64 tahun) adalah sebagai berikut:

- rasio ketergantungan anak-anak: 42,25%
- rasio ketergantungan lansia: 6,11%
- total rasio ketergantungan: 48,36%

Comparison of the total population between male gender and women in the Kapuas Hulu in 2018 was 103.33. This means that the total male population is larger than the female population, where the comparison is on every 100 females there were 103 men.

Whereas it is seen the numbers of dependency ratio (dependency ratio) between the ages of non-productive population (age<15 years plus age>65 years) of reproductive age (15-64 years) were as follows:

- *children dependency ratio: 42.25%*
- *elderly dependency ratio: 6.11%*
- *total dependency ratio: 48.36%*

Dengan demikian, pada tahun 2018 setiap 100 orang berusia produktif di Kapuas Hulu secara rata-rata terbebani oleh sekitar 48 orang berusia tidak produktif (terdiri atas 6 orang lansia dan 42 orang anak-anak).

c. Ketenagakerjaan

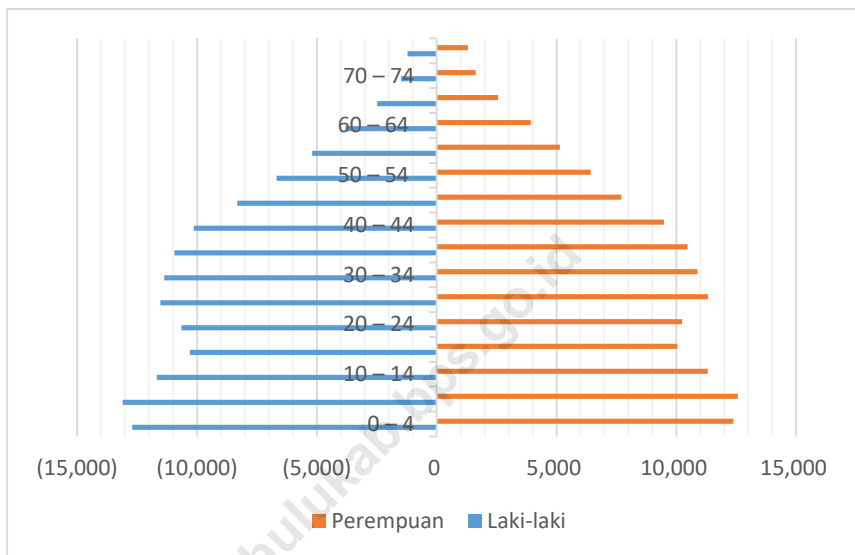
Indonesia merupakan negara agraris, dimana Sektor Pertanian masih menjadi andalan rakyatnya sebagai mata pencarian. Berdasarkan hasil Survei Ketenagakerjaan Nasional (SAKERNAS) tahun 2018, lapangan usaha yang banyak menyerap tenaga kerja di Kabupaten Kapuas Hulu adalah Sektor Pertanian, Kehutanan, Perburuan, dan Perikanan, dengan jumlah penduduk yang bekerja di sektor tersebut mencapai 84.415 jiwa atau sekitar 60,23 persen dari penduduk berusia 15 tahun ke atas yang bekerja selama seminggu yang lalu.

Thus, in 2018 every 100 persons of productive age in Kapuas Hulu, weighed down by around 48 people aged unproductive (consisting of 6 elderly people and 42 children).

c. Employment

Indonesia is an agrarian country, where the Agricultural Sector is still the mainstay of its people as a livelihood. Based on the results of the National Employment Survey (SAKERNAS) in 2018, the employment-intensive field in Kapuas Hulu Regency is Agriculture, Forestry, Hunting and Fisheries, with the number of people who working in that sector reached 84,415 people or about 60.23 percent of the population aged 15 years and over who worked during the past week.

Gambar 3 Piramida Penduduk Kabupaten Kapuas Hulu, 2018
Pyramid of Population in Kapuas Hulu Regency, 2018



3.1 KEPENDUDUKAN/*POPULATION*

Tabel 3.1.1 Jumlah Penduduk dan Laju Pertumbuhan Penduduk Menurut Kecamatan di Kabupaten Kapuas Hulu, 2010, 2015, dan 2018
Population and Population Growth Rate by Subdistrict in Kapuas Hulu Regency, 2000, 2010, and 2018

Kecamatan/ Subdistrict	Jumlah Penduduk (ribu)/ Population (thousand)			Laju Pertumbuhan Penduduk per Tahun/ Annual Population Growth Rate (%)	
	2000	2010	2018	2000- 2010	2010- 2018
(1)	(2)	(3)	(4)	(5)	(6)
1 Silat Hilir	16 987	18 808	20,644	0.22	0.10
2 Silat Hulu	10 735	11 887	12,001	0.12	0.01
3 Hulu Gurung	12 339	13 664	13,419	0.09	-0.02
4 Bunut Hulu	12 889	14 272	15,629	0.21	0.10
5 Mentebah	8 905	9 860	10,691	0.20	0.08
6 Bika	4 228	4 682	4,301	0.02	-0.08
7 Kalis	11 764	13 026	15,332	0.30	0.18
8 Putussibau Selatan	18 718	20 726	23,311	0.25	0.12
9 Embaloh Hilir	5 369	5 945	5,462	0.02	-0.08
10 Bunut Hilir	8 434	9 340	8,577	0.02	-0.08
11 Boyan Tanjung	10 283	11 386	13,821	0.34	0.21
12 Pengkadan	7 959	8 814	8,435	0.06	-0.04
13 Jongkong	9 907	10 971	10,875	0.10	-0.01
14 Selimbau	13 986	15 487	14,941	0.07	-0.04
15 Suhaid	8 112	8 982	8,787	0.08	-0.02
16 Seberuang	10 314	11 420	11,162	0.08	-0.02
17 Semitau	7 992	8 850	9,599	0.20	0.08
18 Empanang	2 858	3 165	3,057	0.07	-0.03
19 Puring Kencana	2 214	2 451	2,253	0.02	-0.08
20 Badau	5 203	5 761	5,593	0.07	-0.03
21 Batang Lupar	4 552	5 041	4,651	0.02	-0.08
22 Embaloh Hulu	4 675	5 177	4,759	0.02	-0.08
23 Putussibau Utara	23 737	26 283	31,684	0.33	0.21
Kapuas Hulu	222 160	245 998	258,984	0.17	0.05

Sumber/source : Proyeksi Hasil Sensus Penduduk 2010, data pertengahan tahun

Tabel 3.1.2 Jumlah Penduduk dan Rasio Jenis Kelamin Menurut Kecamatan di Kabupaten Kapuas Hulu, 2010 dan 2018
Population and Sex Ratio by Subdistrict in Kapuas Hulu Regency, 2010 and 2018

	Kecamatan/ Subdistrict	Jenis Kelamin/Sex			Rasio Jenis Kelamin / Sex Ratio
		Laki-Laki /Male	Perempuan / Female	Jumlah/ Total	
	(1)	(2)	(3)	(4)	(5)
1	Silat Hilir	10,680	9,964	20,644	107.19
2	Silat Hulu	6,139	5,862	12,001	104.73
3	Hulu Gurung	6,710	6,709	13,419	100.01
4	Bunut Hulu	7,962	7,667	15,629	103.85
5	Mentebah	5,461	5,230	10,691	104.42
6	Bika	2,199	2,102	4,301	104.61
7	Kalis	7,833	7,499	15,332	104.45
8	Putussibau Selatan	11,868	11,443	23,311	103.71
9	Embaloh Hilir	2,785	2,677	5,462	104.03
10	Bunut Hilir	4,275	4,302	8,577	99.37
11	Boyan Tanjung	7,114	6,707	13,821	106.07
12	Pengkadan	4,192	4,243	8,435	98.80
13	Jongkong	5,388	5,487	10,875	98.20
14	Selimbau	7,484	7,457	14,941	100.36
15	Suhaid	4,464	4,323	8,787	103.26
16	Seberuang	5,733	5,429	11,162	105.60
17	Semitau	4,823	4,776	9,599	100.98
18	Empanang	1,534	1,523	3,057	100.72
19	Puring Kencana	1,175	1,078	2,253	109.00
20	Badau	2,886	2,707	5,593	106.61
21	Batang Lupar	2,281	2,370	4,651	96.24
22	Embaloh Hulu	2,353	2,406	4,759	97.80
23	Putussibau Utara	16,276	15,408	31,684	105.63
	Kapuas Hulu 2018	131,615	127,369	258,984	103.33
	2017	129 510	125 202	254 712	103,44
	2016	127 432	122 968	250 400	103,63
	2015	125 192	120 806	245 998	103,63
	2014	121 806	118 604	240 410	102,70

Sumber/source : Proyeksi Hasil Sensus Penduduk 2010, data pertengahan tahun

POPULATION AND EMPLOYMENT

Tabel 3.1.3 **Persentase Penduduk dan Kepadatan Penduduk Menurut Kecamatan di Kabupaten Kapuas Hulu, 2018**
Table **Percentage of Total Population and Density of Population by Subdistricts in Kapuas Hulu Regency, 2018**

	Kecamatan/ Subdistrict	Luas Wilayah	Jumlah Penduduk/ Population	Persentase Penduduk	Kepadatan Penduduk per Km ²
	(1)	(2)	(3)	(4)	(5)
1	Silat Hilir	1 177,10	20,644	7.97	18
2	Silat Hulu	1 061,80	12,001	4.63	11
3	Hulu Gurung	432,90	13,419	5.18	31
4	Bunut Hulu	1 118,14	15,629	6.03	14
5	Mentebah	781,26	10,691	4.13	14
6	Bika	395,16	4,301	1.66	11
7	Kalis	1 857,84	15,332	5.92	8
8	Putussibau Selatan	5 352,30	23,311	9.00	4
9	Embaloh Hilir	786,30	5,462	2.11	7
10	Bunut Hilir	844,10	8,577	3.31	10
11	Boyan Tanjung	824,00	13,821	5.34	17
12	Pengkadan	531,20	8,435	3.26	16
13	Jongkong	422,50	10,875	4.20	26
14	Selimbau	1 153,88	14,941	5.77	13
15	Suhaid	465,91	8,787	3.39	19
16	Seberuang	573,80	11,162	4.31	19
17	Semitau	562,70	9,599	3.71	17
18	Empanang	547,14	3,057	1.18	6
19	Puring Kencana	258,66	2,253	0.87	9
20	Badau	700,00	5,593	2.16	8
21	Batang Lupar	1 332,90	4,651	1.80	3
22	Embaloh Hulu	3 457,60	4,759	1.84	1
23	Putussibau Utara	5 204,80	31,684	12.23	6
Kapuas Hulu					
	2018	2 984 200	258,984	100.00	9
	2017	2 984 200	254 712	100,00	9
	2016	2 984 200	250 400	100,00	8
	2015	2 984 200	245 998	100,00	8
	2014	2 984 200	240 410	100,00	8

Sumber/source : Proyeksi Hasil Sensus Penduduk 2010, data pertengahan tahun

Tabel 3.1.4 Jumlah Penduduk Menurut Kelompok Umur dan Jenis Kelamin di Kabupaten Kapuas Hulu, 2018
Total Population by Age Groups and Sex in Kapuas Hulu Regency, 2018

Kelompok Umur/ Age Groups	Laki-Laki/ Male	Perempuan/ Female	Laki-Laki + Perempuan/ Male + Female
(1)	(2)	(3)	(4)
0 – 4	12,712	12,381	25,093
5 – 9	13,109	12,572	25,681
10 – 14	11,671	11,308	22,979
15 – 19	10,301	10,037	20,338
20 – 24	10,654	10,247	20,901
25 – 29	11,530	11,318	22,848
30 – 34	11,374	10,889	22,263
35 – 39	10,937	10,464	21,401
40 – 44	10,142	9,475	19,617
45 – 49	8,323	7,700	16,023
50 – 54	6,678	6,422	13,100
55 – 59	5,195	5,145	10,340
60 – 64	3,811	3,919	7,730
65 – 69	2,484	2,560	5,044
70 – 74	1,482	1,632	3,114
75 +	1,212	1,300	2,512
Jumlah	131,615	127,369	258,984

Sumber/source : Proyeksi Hasil Sensus Penduduk 2010, data pertengahan tahun

3.2 KETENAGAKERJAAN/EMPLOYMENT

Tabel 3.2.1 Jumlah Penduduk Berumur 15 Tahun Keatas menurut Kelompok Umur dan Jenis Kegiatan Selama Seminggu yang Lalu di Kabupaten Kapuas Hulu, 2018
Number of Population Aged 15 Years and Over Who Worked A Week ago According to Main Employment Field by Age Group and Sex During the Past Week in Kapuas Hulu Regency, 2018

Kelompok Umur /	Laki – laki / Male	Perempuan / Female	Jumlah / Total
(1)	(2)	(3)	(4)
15 – 24	11.696	8.930	20.626
25 – 30	11.838	9.296	21.134
31 – 35	12.549	7.412	19.961
36 – 40	9.075	7.650	16.725
41 – 45	8.692	7.425	16.117
46 – 50	9.383	6.925	16.308
51 – 55	6.439	4.928	11.367
56 – 60	4.689	4.252	8.941
61 – 65	2.591	1.578	4.169
65 +	3.214	1.602	4.816
Jumlah	80.166	59.998	140.164

Sumber/source : Survei Angkatan Kerja Nasional Agustus 2018

Tabel 3.2.2 Jumlah Penduduk Berumur 15 Tahun Keatas menurut Jenis Kegiatan Selama Seminggu yang Lalu di Kabupaten Kapuas Hulu, 2018
Table *Number of Population Aged 15 Years and Over by Type of Activity During the Past Week in Kapuas Hulu Regency, 2018*

Kegiatan Utama / Activity	Laki – laki / Male	Perempuan / Female	Jumlah / Total
(1)	(2)	(3)	(4)
I. Angkatan Kerja			
1. Bekerja	80.166	59.998	140.164
2. Pengangguran Terbuka	3.684	9.561	13.245
II. Bukan Angkatan Kerja			
1. Sekolah	7.185	3.997	11.182
2. Mengurus Rumah Tangga	1.418	15.606	17.024
3. Lainnya	1.995	2.225	4.220
Jumlah	94.448	91.387	185.835
Tingkat Partisipasi Angkatan Kerja (TPAK)	88.78	76.11	82.55
Tingkat Pengangguran	4.60	15.49	9.45

Sumber/source : Survei Angkatan Kerja Nasional Agustus 2018

POPULATION AND EMPLOYMENT

Tabel 3.2.3 Jumlah Penduduk Berumur 15 Tahun Keatas menurut Pendidikan Tertinggi yang Ditamatkan dan Jenis Kegiatan Selama Seminggu yang Lalu di Kabupaten Kapuas Hulu, 2018
Number of Population Aged 15 Years and Over by Educational Attainment and Type of Activity During the Previous Week in Kapuas Hulu Regency, 2018

Pendidikan Tertinggi yang Ditamatkan	Angkatan Kerja			Bukan Angkatan Kerja
	Bekerja	Pengangguran Terbuka	Jumlah	
(1)	(2)	(3)	(4)	(5)
Tidak/Belum Pernah Sekolah	13.156	950	14.106	4.809
Tidak/Belum Tamat SD	18.947	494	19.441	3.960
SD/MI/Sederajat	40.102	3.790	43.892	7.065
SLTP/MTs/Sederajat	24.358	2.258	26.616	10.101
SMU/MA/Sederajat	27.299	3.026	30.325	4.827
SM Kejuruan	4.763	550	5.313	974
Diploma I/II/III/Akademi	2.459	660	3.119	161
Universitas	9.080	1.517	10.597	529
Jumlah	140.164	13.245	153.409	32.426

Sumber/source : Survei Angkatan Kerja Nasional Agustus 2018

Tabel 3.2.4 Jumlah Penduduk Berumur 15 Tahun Ke Atas yang Bekerja Selama Seminggu yang lalu Menurut Status Pekerjaan Utama dan Jenis Kelamin di Kabupaten Kapuas Hulu, 2018
Number of Population Aged 15 Years and Over Who Worked A Week ago According to Main Employment Field and Sex in Kapuas Hulu Regency, 2018

Lapangan Pekerjaan Utama / Main Employment Field	Laki – laki / Male	Perempuan / Female	Jumlah / Total
(1)	(2)	(3)	(4)
1 Pertanian, Kehutanan, Perburuan, dan Perikanan	48.053	36.362	84.415
2 Pertambangan dan Penggalian	5.659	810	6.469
3 Industri Pengolahan	496	2.542	3.038
4 Listrik, Gas, dan Air (D dan E)	207	0	207
5 Bangunan (F)	5.997	0	5.997
6 Perdagangan Besar, Eceran, Rumah Makan, dan Hotel (G dan I)	8.055	12.472	20.527
7 Angkutan, Pergudangan, dan Komunikasi (H dan J)	385	262	647
8 Keuangan, Asuransi, Usaha Persewaan Bangunan, Tanah, dan Jasa Perusahaan (K, L, M dan N)	745	772	1.517
9 Administrasi Pemerintahan, Pendidikan, Jasa Kemasyarakatan, Sosial, dan Perorangan	10.569	6.778	17.347
Jumlah	80.166	59.998	140.164

Sumber/source : Survei Angkatan Kerja Nasional Agustus 2018

POPULATION AND EMPLOYMENT

Tabel 3.2.5 Jumlah Penduduk Berumur 15 Tahun Ke Atas yang Bekerja Selama Seminggu yang lalu Menurut Status Pekerjaan Utama dan Jenis Kelamin di Kabupaten Kapuas Hulu, 2018
Number of Population Aged 15 Years and Over Who Work During the Past Week According to the Main Employment Status and Sex in Kapuas Hulu Regency, 2018

Status Pekerjaan Utama / Primary Employment Status		Laki – laki / Male	Perempuan / Female	Jumlah / Total
(1)		(2)	(3)	(4)
1	Berusaha sendiri	15.024	12.058	27.082
2	Berusaha dibantu buruh tidak tetap / buruh tak dibayar	25.942	10.224	36.166
3	Berusaha dibantu buruh tetap / buruh dibayar	2.024	90	2.114
4	Buruh / Karyawan / Pegawai	21.621	12.176	33.797
5	Pekerja Bebas Pertanian	1.680	181	1.861
6	Pekerja Bebas nonpertanian	4.914	861	5.775
7	Pekerja keluarga / tak dibayar	8.961	24.408	33.369
Jumlah		80.166	59.998	140.164

Sumber/source : Survei Angkatan Kerja Nasional Agustus 2018

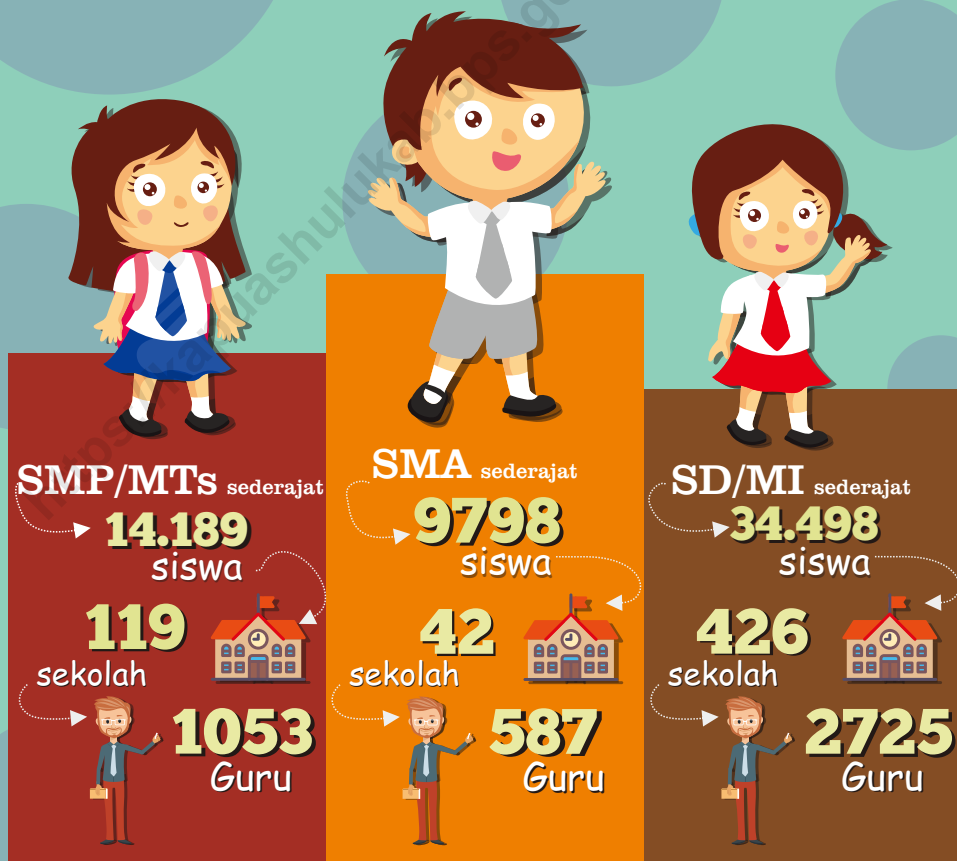
Tabel 3.2.6 Jumlah Pencari Kerja Terdaftar Menurut Tingkat Pendidikan Tertinggi yang Ditamatkan dan Jenis Kelamin di Kabupaten Kapuas Hulu, 2018
Number of Job Seekers Registered by Highest Education Level Completed and Gender in Kapuas Hulu Regency, 2018

Pendidikan Tertinggi yang Ditamatkan	Laki – laki / Male	Perempuan / Female	Jumlah / Total
(1)	(2)	(3)	(4)
Tidak/Belum Pernah Sekolah	0	0	0
Tidak/Belum Tamat SD	0	0	0
Sekolah Dasar	2	8	10
Sekolah Menengah Pertama	29	14	43
Sekolah Menengah Atas	21	22	43
Sekolah Menengah Atas Kejuruan	74	70	144
Diploma I/II/III/Akademi	90	110	200
Universitas	84	110	194
Jumlah	300	334	634

Sumber/source : Dinas Tenaga Kerja, Perindustrian, dan Transmigrasi Kab. Kapuas Hulu

<https://kapuashulukab.bps.go.id>

Jumlah Murid, Sekolah, dan Guru Kapuas Hulu 2018



<https://kapuashulukab.bps.go.id>

DAFTAR ISTILAH

Akbid (Akademi Kebidanan) adalah Pendidikan kesehatan tingkat akademi (Program Diploma III) dengan kekhususan mempelajari bidang kebidanan.

AKFAR adalah Akademi Farmasi.

AKG adalah Akademi Kesehatan Gigi.

AKL adalah Akademi Kesehatan Lingkungan (Program Diploma 3).

Akper adalah Akademi Keperawatan.

Akseptor adalah orang yang menerima serta mengikuti (pelaksanaan) program keluarga berencana.

AKZI adalah Akademi Gizi.

Apoteker adalah sarjana farmasi yang telah lulus sebagai apoteker dan telah mengucapkan sumpah jabatan apoteker.

ATEM adalah Akademi Teknik Elektromedik (Program Diploma 3)

Bidan adalah wanita yang mempunyai kepandaian menolong dan merawat orang melahirkan dan bayinya.

Bidan PTT adalah bidan yang bukan pegawai negeri, diangkat oleh pejabat yang berwenang pada fasilitas pelayanan kesehatan, untuk selama masa penugasan.

GLOSSARY

Akbid (Academy of Obstetrics) is Health education level Academy (Diploma III) with a specialization in study field of obstetrics.

AKFAR is the Academy of Pharmacy.

RDA is dental health Academy.

AKL is Health Environmental Academy (Diploma 3).

Akper is the nursing Academy.

Acceptors is people who receive and follow (the implementation of) family planning programs.

AKZI is the nutritional Academy.

Pharmacist is Bachelor of Pharmacy who have graduated as **apharmacist** and utter the oath of Office has been a pharmacist.

ATEM is Academy Electromedic Engineering (Diploma 3)

Midwife is women who have the intelligence to help and care for the person giving birth and her baby.

PTT Midwife is a midwife who are not civil servants, appointed by the competent authority at the Ministry of health, to facilities during the period of the assignment.

DAFTAR ISTILAH

Cerai Gugat atau **Gugatan Cerai** adalah gugatan yang diajukan oleh suami atau isteri atau kuasanya ke pengadilan yang daerah hukumnya meliputi tempat kediaman tergugat.

Dokter adalah lulusan pendidikan kedokteran yang ahli dalam hal penyakit dan pengobatannya.

Implant adalah alat KB untuk wanita berupa batang susuk, yang tipis dan halus seperti korek api, ditanam di bawah kulit lengan kiri (atau kanan jika kidal) bagian atas untuk mencegah kehamilan.

IUD/AKDR (alat kontrasepsi dalam rahim) adalah alat KB dari bahan plastik atau tembaga, dipasang dalam rongga rahim untuk mencegah kehamilan.

Kader Kesehatan Masyarakat adalah laki-laki atau wanita yang dipilih oleh masyarakat dan dilatih untuk menanggapi masalah-masalah kesehatan perseorangan maupun masyarakat setra untuk bekerja dalam hubungan yang amat dekat dengan tempat-tempat pemberian pelayanan kesehatan.

Kapel adalah gereja kecil (di asrama, biara, dan sebagainya).

GLOSSARY

Divorce Is Final or for divorce is a lawsuit filed by the husband or wife or of his authority to the regional court ruling include the residence of the defendant.

Doctor is a graduate medical education of experts in terms of disease and its treatment.

Implant is a tool for women in the form of rods KB susuk, a thin and delicate like matchsticks, planted under the skin of the left arm (or right if left-handed) the top to prevent pregnancy.

IUD/ AKDR (contraception in the womb) is a tool of the plastic material or KB copper, mounted in the cavity of the uterus to prevent pregnancy.

Cadres Of Public Health are men or women who are elected by the community and trained for menangani individual health issues as well as the public relations to work within the setra which is very close to the places awarding health services.

Chapel is the small church (in monasteries, dormitories, etc.).

DAFTAR ISTILAH

Karang Taruna adalah Organisasi Sosial wadah pengembangan generasi muda yang tumbuh dan berkembang atas dasar kesadaran dan tanggung jawab sosial dari, oleh, dan untuk masyarakat terutama generasi muda di wilayah desa/kelurahan atau komunitas adat sederajat dan terutama bergerak dibidang usaha kesejahteraan sosial.

Keluarga Berencana adalah upaya peningkatan kepedulian dan peran serta masyarakat melalui pendewasaan usia perkawinan (PUP), pengaturan kelahiran, pembinaan ketahanan keluarga, peningkatan kesejahteraan keluarga kecil, bahagia dan sejahtera

Klinik adalah fasilitas pelayanan kesehatan yang menyelenggarakan pelayanan kesehatan perorangan yang menyediakan pelayanan medis dasar dan/ atau spesialistik.

Kondom adalah alat KB berupa kantong karet tipis dan elastis dipakai oleh pria ketika melakukan hubungan seksual untuk mencegah kehamilan.

Kontrasepsi adalah cara untuk mencegah kehamilan (dengan menggunakan alat atau obat pencegah kehamilan, seperti spiral, kondom, pil antihamil).

GLOSSARY

Karang Taruna is a social organization of the container development of the younger generation who grew up and developed on the basis of awareness and social responsibility of, by, and for the public especially the young generation in the area villages or indigenous communities are all equal and are mainly engaged in social welfare efforts.

Family Planning is effort increased awareness and participation of the community through the pendewasaan age of marriage (PUP), the setting of the birth family resilience, coaching, improved the welfare of small family, happy and prosperous

Clinic is health care facilities which organizes individual health services that provide basic medical services and/or the including specialised.

Condoms is a tool in the form of a thin rubber bag KB and elastic is worn by men when sexual intercourse to prevent pregnancy.

Contraception is ways to prevent pregnancy (with the use of tools or drugs preventive of pregnancy, such as spiral, condoms, anti pregnant pill)

DAFTAR ISTILAH

Luka berat adalah luka yang mengakibatkan korban:

- a. jatuh sakit dan tidak ada harapan sembuh sama sekali atau menimbulkan bahaya maut;
- b. tidak mampu terus-menerus untuk menjalankan tugas jabatan atau pekerjaan;
- c. kehilangan salah satu panca indra;
- d. menderita cacat berat atau lumpuh;
- e. terganggu daya pikir selama 4 (empat) minggu lebih;
- f. gugur atau matinya kandungan seorang perempuan; atau
- g. luka yang membutuhkan perawatan di rumah sakit lebih dari 30 (tiga puluh) hari.

AAK adalah Akademi Analis Kesehatan.

Luka ringan adalah luka yang mengakibatkan korban menderita sakit yang tidak memerlukan perawatan inap di rumah sakit atau selain yang diklasifikasikan dalam luka berat.

Madrasah Aliyah adalah jenjang pendidikan menengah pada pendidikan formal di Indonesia, setara dengan sekolah menengah atas, yang pengelolaannya dilakukan oleh Kementerian Agama.

Madrasah Ibtidaiyah adalah jenjang paling dasar pada pendidikan formal di Indonesia, setara dengan Sekolah Dasar, yang pengelolaannya dilakukan oleh Kementerian Agama.

GLOSSARY

Serious injuries is the injury that resulted in victims:

- a. got sick and no hope of recovery at all or give rise to a danger of death;
- b. not capable of constantly running errands for the Office or employment;
- c. losing one of the pancaindra;
- d. suffering from severe disability or paralysis;
- e. uninterrupted power thought during the four 4 weeks more;
- f. fall or demise of the womb of a woman; or
- g. injuries that require hospital care more than 30 days.

AAK is Health Analyst Academy

Minor injuries is the wound that resulted in the victim suffering ill treatment that does not require a hospital stay or other than those classified in the heavy cuts.

Madrasah Aliyah is the level of secondary education in the formal education in Indonesia , equivalent to high school the operations, which are performed by The Ministry Of Religion.

Madrasah Ibtidaiyah the most basic level is on formal education in Indonesia , equivalent to Elementary School the operations, which are performed by The Ministry Of Religion.

DAFTAR ISTILAH

Madrasah Tsanawiyah adalah jenjang dasar pada pendidikan formal di Indonesia, setara dengan Sekolah Menengah Pertama, yang pengelolaannya dilakukan oleh Kementerian Agama.

MOP (Medis Operasi Pria) atau **Vasektomi** adalah suatu operasi ringan yang dilakukan pada pria dengan maksud untuk mencegah terjadinya kehamilan.

MOW (Medis Operasi Wanita) atau **Tubektomi** adalah tindakan operasi menyumbat (mengikat dan atau memotong) saluran keluar ovum, yakni tuba, sehingga perjalanan ovum dari ovarium saat ovulasi tidak sampai ke tempat pembuahan di uterus.

Perawat adalah orang yang mendapat pendidikan khusus untuk merawat, terutama merawat orang sakit.

Pil KB adalah alat KB berupa pil yang mengandung hormon kombinasi progesteron dan estrogen untuk mencegah kehamilan.

PKB adalah penyuluh keluarga berencana.

Polindes (Pondok bersalin desa) adalah bangunan yang dibangun dengan sumbangan dana pemerintah dan partisipasi masyarakat desa untuk tempat pertolongan persalinan dan pemondokan ibu bersalin.

GLOSSARY

Madrasah Tsanawiyah is the level of basic education in the formal Indonesia, equivalent to School The First Intermediate the operations, which are performed by The Ministry Of Religion.

MOP (Operating Medical Man) or Vasectomy is an operation that is performed on men with a view to preventing the occurrence of pregnancy.

MOW (Medical Surgery Female) or Tubektomi is the Act of operating a clog (binding and or cutting) outlet, which is tubal ovum, so trip ova from the ovaries when ovulation is not up to the place of fertilization in the uterus.

Nurse is people who got special education to care for, especially the care of the sick.

Pills KB is a tool in the form of pills containing KB hormone combination of estrogen and progesterone to prevent pregnancy.

PKB is extension officers family planning.

Polindes (Village maternity Huts) is a building built with government funding and the participation of the villagers to help labor and birthing mother salaries.

DAFTAR ISTILAH

Poskesdes (Pos Kesehatan Desa) adalah upaya kesehatan bersumber daya masyarakat (UKBM) yang dibentuk di desa dalam rangka mendekati atau menyediakan pelayanan kesehatan dasar masyarakat desa.

Posyandu adalah wadah atau tempat pemeliharaan kesehatan yang dilakukan dari, oleh dan untuk masyarakat serta dibimbing petugas kesehatan terkait dalam hal ini petugas dari puskesmas.

PPKBD adalah Pembantu Pembina Keluarga Berencana Desa.

PPLKB adalah Pelatihan Petugas Lapangan Keluarga Berencana.

PUS (Pasangan Usia Subur) adalah suami isteri yang berumur 15 sampai dengan 49 tahun dan masih haid atau pasangan suami isteri yang isteri berumur kurang dari 15 tahun dan sudah haid atau isteri sudah berumur 50 tahun, tetapi masih haid.

Puskesmas adalah Unit Pelaksana Teknis Dinas Kesehatan Kabupaten/Kota yang bertanggung jawab menyelenggarakan pembangunan kesehatan di suatu wilayah kerja.

GLOSSARY

Poskesdes (*The village Health Post*) is a community health efforts is predicated on power (UKBM) which was established in the village in order to bring closer the basic health services or provide community village.

Posyandu is a container or place the health maintenance done from, by and for the community as well as related health officer directs in this case the officer of the clinic.

PPKBD is Helper Builder Family Planning Village.

PPLKB is Family Planning Field Officer Training.

PUS (*Fertile Age Spouse*) is the couple aged 15 to 49 years old and still with menstruation or couple which wife aged less than 15 years old and already a menstruation or 50-year-old wife, but still.

Health Center is Implementing Technical district/city health office responsible for organizing health development in an area of work.

DAFTAR ISTILAH

Puskesmas Pembantu (Pustu) adalah unit pelayanan kesehatan yang sederhana dan berfungsi menunjang dan membantu memperluas jangkauan Puskesmas dengan melaksanakan kegiatan-kegiatan yang dilakukan Puskesmas dalam ruang lingkup wilayah yang lebih kecil serta jenis dan kompetensi pelayanan yang disesuaikan dengan kemampuan tenaga dan sarana yang tersedia.

Sekolah Negeri adalah sekolah yang dioperasikan/disediakan oleh Negara (Pemerintah) untuk memberikan fasilitas kepada rakyat Indonesia.

Sekolah Swasta adalah sekolah yang diselenggarakan oleh non-pemerintah/swasta, penyelenggara berupa badan berupa yayasan pendidikan.

SIM (Surat Ijin Mengemudi) adalah bukti registrasi dan identifikasi yang diberikan oleh Polri kepada seseorang yang telah memenuhi persyaratan administrasi, sehat jasmani dan rohani, memahami peraturan lalu lintas dan trampil mengemudikan kendaraan bermotor.

SIM A Umum, untuk mengemudikan kendaraan bermotor umum dan barang dengan jumlah berat yang diperbolehkan tidak melebihi 3.500 kg.

GLOSSARY

Sub Health Center is the health services unit is simple and functional support and help expand the reach of clinics with carrying out activities conducted Clinics in the scope of a smaller area as well as the type and competence of service tailored to the capabilities of the power and the means available.

Public Schools the school is operated/provided by the State (Government) to provide facilities to the people of Indonesia.

Private School is the school organized by the non-government/ private, organizer of the form body form education Foundation.

Driving License is evidence of the registration and identification was given by the Police to someone who has fulfilled the requirements of healthy administration, physical and spiritual, understand traffic rules and skillful driving a motor vehicle.

A General Driving License To drive public motor vehicles and freight vehicles with the allowed amount of weight not exceeding 3,500 kg.

DAFTAR ISTILAH

SIM A, untuk mengemudikan mobil penumpang dan barang perseorangan dengan jumlah berat yang diperbolehkan tidak melebihi 3.500 kg.

SIM B1 Umum, untuk mengemudikan mobil penumpang dan barang umum dengan jumlah berat yang diperbolehkan lebih dari 3.500 kg.

SIM B1, untuk mengemudikan mobil penumpang dan barang perseorangan dengan jumlah berat yang diperbolehkan lebih dari 3.500 kg.

SIM B2 Umum, untuk mengemudikan Kendaraan penarik atau Kendaraan Bermotor dengan menarik kereta tempelan atau gandengan dengan berat yang diperbolehkan untuk kereta tempelan atau gandengan lebih dari 1.000 kg.

SIM B2, untuk mengemudikan Kendaraan alat berat, Kendaraan penarik, atau Kendaraan Bermotor dengan menarik kereta tempelan atau gandengan perseorangan dengan berat yang diperbolehkan untuk kereta tempelan atau gandengan lebih dari 1.000 kg.

SIM C, untuk mengemudikan Sepeda Motor.

SKM adalah Sarjana Kesehatan Masyarakat.

GLOSSARY

A Driving License, for driving passenger cars and personal items with the amount of weight that is possible does not exceed 3,500 kg.

B1 General Driving License, to drive passenger cars and general goods to the amount of weight that allowed more than 3,500 kg.

B Driving License, to drive passenger cars and personal items with the amount of weight that allowed more than 3,500 kg.

B2 General Driving License, to drive a motor vehicle towing a vehicle or by pulling the wagon glue or gandengan with the weight of the train is permitted to glue or gandengan more than 1,000 kg.

B2 Driving License, to drive heavy equipment Vehicles, towing Vehicles, or motor vehicle by pulling the wagon glue or gandengan individuals with heavy trains are allowed to glue or gandengan more than 1,000 kg.

C Driving License, to drive a motorcycle.

SKM is a Public Health Degree.

DAFTAR ISTILAH

SMEA adalah Sekolah Menengah Ekonomi Atas.

SMF adalah Sekolah Menengah Farmasi, yaitu sekolah menengah kejuruan di Indonesia untuk mendidik asisten apoteker.

SPAG adalah Sekolah Pembantu Ahli Gizi yaitu Pendidikan Kesehatan tingkat jenjang pendidikan Diploma 1 dengan kekhususan mempelajari Gizi.

SPG adalah Sekolah Pendidikan Guru.

SPK adalah Sekolah Perawat Kesehatan.

SPPH adalah Sekolah Pembantu Penilik Higiene, yaitu Pendidikan Kesehatan tingkat jenjang Diploma 1 dengan kekhususan mempelajari kesehatan lingkungan.

SPRG adalah Sekolah Pengatur Rawat Gigi.

Sumir adalah perkara-perkara yang sifatnya sederhana baik tentang pelaksanaan hukumnya, maupun tentang pembuktiannya, dan pula tidak akan dijatuhkan (bukan ancaman) pidana utama yang lebih berat dari satu tahun penjara.

Suntikan adalah cara KB hormonal dengan cara menyuntikan hormon progesteron dan atau estrogen.

GLOSSARY

SMEA is the secondary school of Economics Top.

SMF is the secondary school of pharmacy, namely **school** vocational in Indonesia for educating a pharmacist Assistant.

SPAG is Associate Nutritionist Schools namely health education secondary Diploma level 1 with a specificity study nutrition.

SPG is the school of teacher education.

SPK is School Health Nursing.

SPPH is the school facility's Overseer, namely Auxiliary health education level 1 Diploma with specialization in environmental health study.

SPRG is School Dental Care Manager.

Summary Condemnation are matters of simple good nature about the implementation of the law, as well as on pembuktiannya, and also will not be dropped (not a threat) is the main criminal is heavier than one year imprisonment.

Injections is way way menyuntikan hormonal KB hormones progesterone and/or estrogen.

DAFTAR ISTILAH

Talak adalah ikrar suami di hadapan Pengadilan Agama yang menjadi salah satu sebab putusnya perkawinan.

Terdakwa adalah seorang dituntut, diperiksa dan diadili di sidang pengadilan.

Tuna Netra yaitu tidak dapat melihat; buta.

Tuna Rungu yaitu tidak dapat mendengar/ tuli.

Tuna Wicara yaitu tidak dapat berbicara/ bisu.

GLOSSARY

Talak is the husband the pledge before the religious Court became one of the causes of the breakdown in the marriage.

Defendant is a required, examined and judged in the Court of session.

Blind IE can not see blind.

Deaf i.e. can't hear/deaf.

Speech Impaired IE can not talk/mute.

e. Pendidikan

Titik berat pembangunan pendidikan mengutamakan pemerataan dan peningkatan kualitas pendidikan dasar dan menengah, perluasan dan peningkatan kualitas pendidikan kejuruan sekolah lanjutan tingkat atas serta pelaksanaan wajib belajar sembilan tahun sesuai dengan perkembangan tuntutan pembangunan dan potensi daerah.

Dalam pembangunan pendidikan seluruh modal dasar pembangunan didayagunakan, terutama penduduk yang besar jumlahnya sebagai sumber daya manusia yang potensial dan produktif bagi pembangunan nasional.

Salah satu usaha pemerintah maupun swasta di bidang pendidikan dalam mengimbangi pertumbuhan penduduk, khususnya usia muda adalah dengan menyediakan sarana fisik pendidikan dan tenaga guru yang memadai. Hal ini perlu terus dilanjutkan untuk keberhasilan pelaksanaan pendidikan kita.

Pada tahun ajaran 2018/2019 jumlah Taman Kanak-kanak (TK) yang ada di bawah wewenang dinas pendidikan Kabupaten Kapuas Hulu tercatat sebanyak 28 sekolah, Sekolah Dasar (SD) dan sederajat sebanyak 406 sekolah, Sekolah Lanjutan Tingkat Pertama (SLTP) dan sederajat sebanyak 100 sekolah dan Sekolah Lanjutan Tingkat Atas (SLTA) sebanyak 36 sekolah. Lebih lengkap dapat dilihat pada tabel 4.1.3 -4.1.9

a. Education

The emphasis of education development priority to equity and to improve the quality of elementary and secondary education, to expand and to improve the quality of vocational education also to implement of nine-year compulsory education in accordance with the demands of development and potential development areas.

In the development of education all the construction authorized are empowered, especially large numbers of people as human resources and productive potential for national development.

One of the effort of the government and private enterprise in education for balancing the increase of the population, particularly young age is to provide education infrastructure and adequate teachers. This should be keep continue to the successful implementation of our education.

In the 2018/2019 academic year the number of school that license under ministry of education in Kapuas hulu regency, the kindergarten were 28 units, Elementary School 406 units, Junior High School 100 units and Senior Secondary School as many as 36 units. More details can be seen in table 4.1.4 – 4.1.10.

Murid Taman Kanak-Kanak yang terdaftar untuk tahun ajaran 2018/2019 sebanyak 1.279. Sekolah Dasar dan sederajat sebanyak 34.498 murid. Sekolah Lanjutan Tingkat Pertama dan sederajat sebanyak 14.189 murid, sedangkan pada Sekolah Lanjutan Tingkat Atas dan sederajat pada tahun ajaran 2018/2019 sebanyak 9.798 murid,

Pada tabel tersebut, juga tercatat jumlah guru yang mengajar untuk Sekolah Dasar dan sederajat sebanyak 2.725 orang, guru Sekolah Lanjutan Tingkat Pertama dan sederajat sebanyak 1.053 orang dan guru Sekolah Lanjutan Tingkat Atas sederajat jumlahnya 587 orang pada tahun ajaran 2018/2019, sedangkan untuk guru Taman Kanak-Kanak yang tercatat pada Dinas Pendidikan pada tahun pelajaran 2018/2019 sebanyak 129 orang guru.

Number of Kindergarten pupils enrolled for the 2018/2019 academic year are 1,279 pupils, elementary school of 34.498 pupils, Junior High School of 14.189 pupils. Senior High School in the 2018/2019 academic year are 9.798 pupils.

At the table, also recorded the number of teachers who taught elementary school for as many as 2.725 people, Junior High School teachers as many as 1.053 people and Senior High School teacher in number 587 in the 2018/2019 academic year, while for the Kindergarten teacher recorded the Education Department in 2018/2019 school year by 129 teachers.

b. Kesehatan dan Keluarga Berencana

Pembangunan kesehatan diarahkan untuk meningkatkan kualitas sumber daya manusia serta kualitas kehidupan dan usia harapan hidup, meningkatkan kesejahteraan keluarga dan masyarakat serta untuk mempertinggi kesadaran masyarakat akan pentingnya hidup sehat. Sebagai salah satu usaha untuk memperbaiki kesejahteraan rakyat dan usaha meningkatkan kualitas sumber daya manusia, maka kebijaksanaan pemerintah di bidang kesehatan adalah menyediakan berbagai sarana kesehatan. Sarana kesehatan yang ada di Kabupaten Kapuas Hulu pada tahun 2018 terdiri dari 23 Puskesmas dan 92 Puskesmas Pembantu (tabel 4.2.1).

Pengendalian pertumbuhan penduduk antara lain diupayakan melalui gerakan Keluarga Berencana untuk mewujudkan norma keluarga kecil, bahagia dan sejahtera. Pengendalian kuantitas penduduk berkaitan dengan penetapan jumlah, struktur dan komposisi serta pertumbuhan dan persebaran penduduk yang ideal. Keberhasilan pengendalian pertumbuhan penduduk antara lain berkat peran serta masyarakat dalam melaksanakan program pemerintah khususnya di bidang Keluarga Berencana.

f. Health and Family Planning

Health development is directed to improving the quality of human resources and quality of life and life expectancy, improve the welfare of families and society and to heighten public awareness of the importance of healthy living. As one effort to improve the welfare of the people and businesses improve the quality of human resources, the government health policy provide various health facilities. Health facilities in Kapuas Hulu in 2018 consisted of 23 health centers and 92 sub health. The spread in the Subdistrict can be seen in Table 4.2.1.

Controlling on population growth, could be pursued through the family planning to realize the small, happy and prosperous family. Controlling the quantity of the population associated with determining the number, structure and composition also determine by population growth and spread of the ideal population. The success of controlling population growth help by the community participation in implementing government programs, especially in the field of family planning.

Peningkatan pelayanan Keluarga Berencana guna memberikan rangsangan pada PUS untuk ikut berpartisipasi ditujukan dengan munculnya akseptor baru. Untuk lebih jelasnya dapat dilihat pada tabel 4.2.4. dan 4.2.5.

c. Agama

Untuk mampu meningkatkan kualitas umat beragama sehingga tercipta suasana kehidupan beragama yang penuh keimanan, ketaqwaan dan kerukunan yang dinamis serta makin meningkatnya peran serta umat dalam pembangunan diperlukan berbagai upaya. Upaya ini diselenggarakan melalui peningkatan nilai keimanan dan ketaqwaan terhadap Tuhan Yang Maha Esa dalam masyarakat, yang didukung oleh perluasan sarana dan prasarana kehidupan beragama.

Berdasarkan data yang diperoleh dari Kantor Kementrian Agama Kabupaten Kapuas Hulu, pada tahun 2018 diketahui data jumlah rumah ibadah yang terdiri dari masjid sebanyak 237 buah, surau sebanyak 209 buah, sedangkan gereja dan kapel khatolik sebanyak 305 buah.

Improved the services of family planning in order to provide stimulus to participate the EFA intended to the emergence of new acceptors. For more details can be seen in Table 4.2.4 and 4.2.5.

g. Religion

To be able to improve the quality of religious communities that create an atmosphere of religious life and faith, faith and harmony of dynamic as well as the increasing participation of people in need of development efforts. This effort was organized by increasing values of faith and devotion to God Almighty in the community, supported by expansion of facilities and infrastructure of religious life.

Based on data obtained from the Ministry of Religious Affairs Office of Kapuas Hulu regency, in 2018 data on the number of houses of worship that consists of a mosque about 237 units, 209 units of surau, while Catholic churches and chapels as many as 305 units.

Jumlah Talak dan Cerai yang tercatat sebanyak 119 orang (naik sebesar 8,18 persen dari tahun 2017). Sejalan dengan meningkatnya kesejahteraan masyarakat dan dikaitkan pula dengan semakin meningkatnya pelayanan ibadah haji, data jumlah haji yang berangkat pada tahun 2018 sebanyak 134 orang yang terdiri dari 63 orang laki-laki dan 71 orang perempuan. Selengkapnya dapat dilihat pada tabel 4.3.1 – 4.3.6.

d. Sosial Lainnya

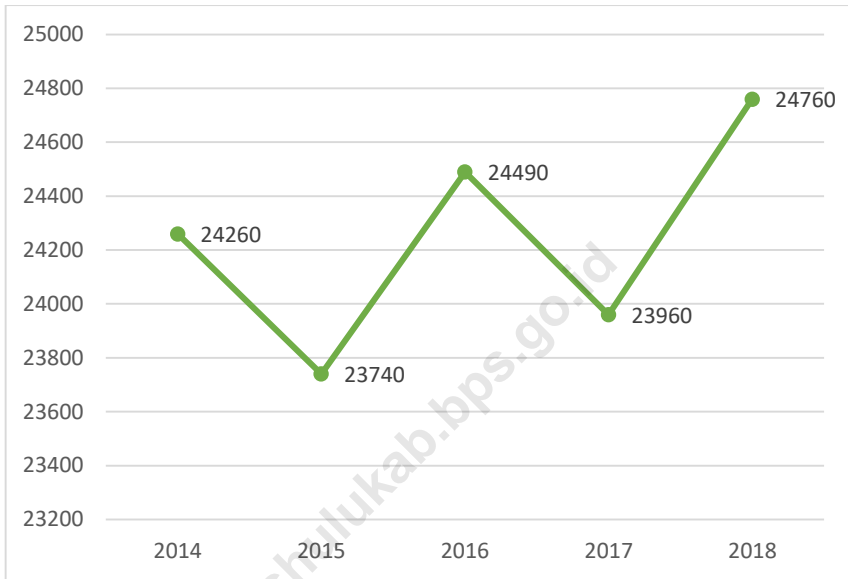
Menurut data yang diperoleh Polres Putussibau dapat diketahui bahwa pelanggaran lalu lintas yang terjadi pada tahun 2018 adalah sebanyak 3.628 pelanggaran. Selama tahun 2018, di Kapuas Hulu terjadi 19 kecelakaan lalu lintas. Dari 19 kejadian tersebut, memakan korban hingga tewas sebanyak 14 orang, luka ringan 35 orang, dan luka berat 4 orang, dengan kerugian materi sebesar Rp.159.300.000,-.

Number of Divorces and Separations were 119 people (increased of 8,18 percent from the 2017). In line with the increasing prosperity of society and is associated with the increasing of the Hajj ministry, the number of pilgrims and passengers in the year 2018 were 134 people consisting of 63 men and 71 women. More can be seen in table 4.3.1 – 4.3.6.

h. Other Social

According to data obtained by the Police Putussibau note that the traffic violation that occurred in 2018 were 3,628 violations. During the year 2018, in Kapuas Hulu 19 traffic accidents occurred. Of the 19 incidents, casualties and killed as many as 14 people, slightly injured 35 people and seriously injured 4 people, with material losses amounting Rp.159.300.000, -.

Gambar 4 Jumlah Penduduk di Bawah Garis Kemiskinan, 2014 – 2018
Population under poverty line, 2014 – 2018



4.1 PENDIDIKAN/*EDUCATION*

Tabel 4.1.1. Persentase Penduduk Usia 7-24 Tahun Menurut Jenis Kelamin, Kelompok Umur Sekolah dan Partisipasi Sekolah di Kabupaten Kapuas Hulu, 2017-2018
Percentage of Population Aged 7-24 Years by Gender, School Age Group and School Participation in Kapuas Hulu Regency, 2017-2018

Jenis Kelamin dan Kelompok Umur Sekolah	2017		
	Tidak/Belum Pernah Sekolah	Masih Sekolah	Tidak Sekolah Lagi
(1)	(2)	(3)	(4)
Laki-laki			
7 – 12	0,00	100,00	0,00
13 – 15	0,00	84,62	15,38
16 – 18	3,04	63,48	33,47
19 – 24	3,61	17,78	78,61
7 – 24	1,64	65,61	32,75
Perempuan			
7 – 12	0,00	100,00	0,00
13 – 15	1,19	90,84	7,97
16 – 18	0,00	65,01	34,99
19 – 24	1,14	5,32	93,54
7 – 24	0,58	63,28	36,14
Laki-laki + Perempuan			
7 – 12	0,00	100,00	0,00
13 – 15	0,63	87,93	11,43
16 – 18	1,72	64,15	34,14
19 – 24	2,35	11,44	86,21
7 – 24	1,11	64,44	34,45

Sumber/*source* : Survei Sosial Ekonomi Nasional Kor 2017

Lanjutan Tabel 4.1.1.

Jenis Kelamin dan Kelompok Umur Sekolah	2018		
	Tidak/Belum Pernah Sekolah	Masih Sekolah	Tidak Sekolah Lagi
(1)	(2)	(3)	(4)
Laki-laki			
7 – 12	-	100,00	-
13 – 15	-	89,01	10,99
16 – 18	-	79,59	20,40
19 – 24	-	22,43	77,57
7 – 24	-	75,06	24,94
Perempuan			
7 – 12	-	100,00	-
13 – 15	-	85,16	14,82
16 – 18	-	67,51	32,49
19 – 24	0,72	12,33	86,95
7 – 24	0,27	59,80	39,93
Laki-laki + Perempuan			
7 – 12	-	100,00	-
13 – 15	-	87,33	12,66
16 – 18	-	71,98	28,01
19 – 24	0,41	16,68	82,91
7 – 24	0,13	67,58	32,28

Sumber/source : Survei Sosial Ekonomi Nasional Kor 2018

Tabel 4.1.2. Angka Partisipasi Kasar (APK) Menurut Jenjang Pendidikan di Kabupaten Kapuas Hulu, 2015-2018
Gross Participation Rate (APK) According to Education Level in Kapuas Hulu Regency, 2015-2018

Jenjang Pendidikan	APK			
	2015	2016	2017	2018
(1)	(2)		(3)	
SD / MI	115,58	113,17	117,03	117,66
SMP/MTs	98,58	86,33	80,57	80,56
SMA/SMK/MA	72,93	82,56	97,63	97,64

Sumber/source : Survei Sosial Ekonomi Nasional Kor

Tabel 4.1.3. Jumlah Sekolah, Murid, Guru, dan Rasio Murid-Guru TK di Kabupaten Kapuas Hulu, 2018/2019
Number of Schools, Students, Teachers and Teacher-student Ratio kindergarten in Kapuas Hulu Regency, 2018/2019

	Kecamatan Subdistrict	Sekolah	Murid/ student	Guru/ Teacher	Rasio Murid Terhadap Guru (kol (4)/ kol (3))
	(1)	(2)	(3)	(4)	(5)
1.	Silat Hilir	2	78	4	19,5
2.	Silat Hulu	2	68	3	22,7
3.	Hulu Gurung	1	53	6	8,8
4.	Bunut Hulu	1	35	3	11,7
5.	Mentebah	1	38	5	7,6
6.	Bika	1	21	2	10,5
7.	Kalis	1	34	4	8,5
8.	Putussibau Selatan	1	127	10	12,7
9.	Embaloh Hilir	1	51	1	51
10.	Bunut Hilir	1	43	4	10,8
11.	Boyan Tanjung	1	46	5	9,2
12.	Pengkadan	1	33	8	4,1
13.	Jongkong	1	30	4	7,5
14.	Selimbau	1	52	6	8,7
15.	Suhaid	1	31	3	10,3
16.	Seberuang	1	20	3	6,7
17.	Semitau	2	36	5	7,2
18.	Empanang	1	28	3	9,3
19.	Puring Kencana	-	-	-	-
20.	Badau	1	42	5	8,4
21.	Batang Lupar	1	48	4	12
22.	Embaloh Hulu	1	34	5	6,8
23.	Putussibau Utara	4	331	36	9,2
Jumlah	2018/2019	28	1 279	129	9,91
	2017/2018	36	1 627	62	26,24
	2016/2017	42	1 188	61	19,48
	2015/2016	47	2 109	187	11,27
	2014/2015	47	N/A	N/A	N/A

Sumber/source : Dinas Pendidikan dan Kebudayaan Kabupaten Kapuas Hulu

Tabel 4.1.4. Jumlah Sekolah, Murid, Guru, dan Rasio Murid-Guru Sekolah Dasar (SD) di Kabupaten Kapuas Hulu, Semester Ganjil 2018/2019
Number of Schools, Students, Teachers and Teacher-student Ratio Elementary School in Kapuas Hulu Regency, Odd Semester 2018/2019

bKecamatan Subdistrict	Sekolah	Murid/ student	Guru/ Teacher	Rasio Murid Terhadap Guru (kol (3)/ kol (4))
(1)	(2)	(3)	(4)	(5)
1. Silat Hilir	32	3 056	205	14,9
2. Silat Hulu	22	1 659	117	14,2
3. Hulu Gurung	18	1 272	157	8,1
4. Bunut Hulu	19	1 803	123	14,7
5. Mentebah	13	1 414	91	15,5
6. Bika	10	656	66	9,9
7. Kalis	25	1 925	165	11,7
8. Putussibau Selatan	31	2 576	253	10,2
9. Embaloh Hilir	10	747	55	13,6
10. Bunut Hilir	14	957	85	11,3
11. Boyan Tanjung	19	1 643	124	13,3
12. Pengkadan	16	994	125	8,0
13. Jongkong	17	1 094	135	8,1
14. Selimbau	22	1 754	154	11,4
15. Suhaid	14	1 282	92	13,9
16. Seberuang	16	1 502	113	13,3
17. Semitau	14	1 526	96	15,9
18. Empanang	12	590	60	9,8
19. Puring Kencana	9	248	35	7,1
20. Badau	12	850	69	12,3
21. Batang Lupar	15	698	56	12,5
22. Embaloh Hulu	15	658	64	10,3
23. Putussibau Utara	31	3 383	285	11,9
Jumlah	406	32 287	2 725	11,8

Sumber/source : Dinas Pendidikan dan Kebudayaan Kabupaten Kapuas Hulu

Tabel 4.1.5. Jumlah Sekolah, Murid, Guru, dan Rasio Murid-Guru Madrasah Ibtidaiyah (MI) di Kabupaten Kapuas Hulu, 2018/2019
Number of Schools, Students, Teachers and Teacher-student Ratio Madrasah Ibtidaiyah in Kapuas Hulu Regency, 2018/2019

Kecamatan <i>Subdistrict</i>	Sekolah	Murid/ <i>student</i>	Guru/ <i>Teacher</i>	Rasio Murid Terhadap Guru (kol (3)/ kol (4))
(1)	(2)	(3)	(4)	(5)
1. Silat Hilir	1	102
2. Silat Hulu	-	-
3. Hulu Gurung	4	315
4. Bunut Hulu	2	153
5. Mentebah	1	213
6. Bika	-	-
7. Kalis	1	37
8. Putussibau Selatan	2	249
9. Embaloh Hilir	1	94
10. Bunut Hilir	1	125
11. Boyan Tanjung	2	109
12. Pengkadan	1	49
13. Jongkong	1	134
14. Selimbau	-	-
15. Suhaid	-	-
16. Seberuang	-	-
17. Semitau	-	-
18. Empanang	-	-
19. Puring Kencana	-	-
20. Badau	1	84
21. Batang Lumar	-	-
22. Embaloh Hulu	-	-
23. Putussibau Utara	1	547
Jumlah	18	2 211

Sumber/source : Kantor Kementerian Agama Kabupaten Kapuas Hulu

Tabel 4.1.6. Jumlah Sekolah, Murid, Guru, dan Rasio Murid-Guru Sekolah Menengah Pertama (SMP) di Kabupaten Kapuas Hulu, Semester Ganjil 2018/2019
Number of Schools, Students, Teachers and Teacher-student Ratio Senior High School in Kapuas Hulu Regency, Odd Semester 2018/2019

Kecamatan Subdistrict	Sekolah	Murid/ student	Guru/ Teacher	Rasio Murid Terhadap Guru (kol (4)/ kol (3))
(1)	(2)	(3)	(4)	(5)
1. Silat Hilir	6	988	48	20,58
2. Silat Hulu	6	698	58	12,03
3. Hulu Gurung	6	500	54	9,26
4. Bunut Hulu	6	582	36	16,17
5. Mentebah	2	562	21	26,76
6. Bika	1	146	10	14,60
7. Kalis	5	664	37	17,95
8. Putussibau Selatan	8	1 263	90	14,03
9. Embaloh Hilir	4	212	20	10,60
10. Bunut Hilir	5	339	34	9,97
11. Boyan Tanjung	5	554	30	18,47
12. Pengkadan	3	203	23	8,83
13. Jongkong	5	468	41	11,41
14. Selimbau	8	605	50	12,10
15. Suhaid	4	398	28	14,21
16. Seberuang	3	542	44	12,32
17. Semitau	4	644	36	17,89
18. Empanang	1	175	6	29,17
19. Puring Kencana	1	58	6	9,67
20. Badau	3	359	18	19,94
21. Batang Lupar	2	275	16	17,19
22. Embaloh Hulu	3	265	18	14,72
23. Putussibau Utara	9	2 060	99	20,81
Jumlah	100	12 560	823	15,26

Sumber/source : Dinas Pendidikan dan Kebudayaan Kabupaten Kapuas Hulu

Tabel 4.1.7. Jumlah Sekolah, Murid, Guru, dan Rasio Murid-Guru Madrasah Tsanawiyah (MTs) di Kabupaten Kapuas Hulu, 2018/2019
Number of Schools, Students, Teachers and Teacher-student Ratio Madrasah Tsanawiyah in Kapuas Hulu Regency, 2018/2019

	Kecamatan <i>Subdistrict</i>	Sekolah	Murid/ <i>student</i>	Guru/ <i>Teacher</i>	Rasio Murid Terhadap Guru (kol (3)/ kol (4))
	(1)	(2)	(3)	(4)	(5)
1.	Silat Hilir	-	-	-	-
2.	Silat Hulu	1	16	8	8,0
3.	Hulu Gurung	4	262	49	12,2
4.	Bunut Hulu	2	78	24	12,0
5.	Mentebah	1	37	10	10,0
6.	Bika	-	-	-	-
7.	Kalis	-	-	-	-
8.	Putussibau Selatan	-	-	-	-
9.	Embaloh Hilir	1	54	9	9,0
10.	Bunut Hilir	1	173	13	13,0
11.	Boyan Tanjung	1	48	11	11,0
12.	Pengkadan	2	101	17	8,5
13.	Jongkong	1	226	22	22,0
14.	Selimbau	2	88	24	12,0
15.	Suhaid	1	104	13	13,0
16.	Seberuang	-	-	-	-
17.	Semitau	-	-	-	-
18.	Empanang	-	-	-	-
19.	Puring Kencana	-	-	-	-
20.	Badau	1	62	10	10,0
21.	Batang Lupar	-	-	-	-
22.	Embaloh Hulu	-	-	-	-
23.	Putussibau Utara	1	380	20	20,0
Jumlah		19	1 629	230	12,1

Sumber/source : Kantor Kementerian Agama Kabupaten Kapuas Hulu

Tabel 4.1.8. Jumlah Sekolah, Murid, Guru, dan Rasio Murid-Guru Sekolah Menengah Atas dan Sekolah Menengah Kejuruan (SMA-SMK) di Kabupaten Kapuas Hulu, Semester Ganjil 2018/2019
Number of Schools, Students, Teachers and Teacher-student Ratio Senior High School in Kapuas Hulu Regency, Odd Semester 2018/2019

Kecamatan Subdistrict	Sekolah	Murid/ student	Guru/ Teacher	Rasio Murid Terhadap Guru (kol (4)/ kol (3))	
(1)	(2)	(3)	(4)	(5)	
1. Silat Hilir	2	475	30	15,83	
2. Silat Hulu	1	346	16	21,63	
3. Hulu Gurung	2	524	40	13,10	
4. Bunut Hulu	2	424	29	14,62	
5. Mentebah	1	311	19	16,37	
6. Bika	1	99	14	7,07	
7. Kalis	1	285	24	11,88	
8. Putussibau Selatan	4	1 307	98	13,34	
9. Embaloh Hilir	1	141	8	17,63	
10. Bunut Hilir	2	289	14	20,64	
11. Boyan Tanjung	2	274	24	11,42	
12. Pengkadan Jongkong	1	265	16	16,56	
13.	2	492	36	13,67	
14. Selimbau	2	488	33	14,79	
15. Suhaid	1	124	13	9,54	
16. Seberuang	1	329	24	13,71	
17. Semitau	1	575	26	22,12	
18. Empanang	1	40	13	3,08	
19. Puring Kencana	0	0	0	-	
20. Badau	2	307	27	11,37	
21. Batang Lupar	1	215	10	21,50	
22. Embaloh Hulu	1	152	10	15,20	
23. Putussibau Utara	4	1 368	63	21,71	
Jumlah	2018/2019	36	8 830	587	15,04

Sumber/source : Dinas Pendidikan dan Kebudayaan Kabupaten Kapuas Hulu

Tabel 4.1.9. Jumlah Sekolah, Murid, Guru, dan Rasio Murid-Guru Madrasah Aliyah (MA) di Kabupaten Kapuas Hulu, 2018/2019
Number of Schools, Students, Teachers and Teacher-student Ratio Madrasah Aliyah in Kapuas Hulu Regency, 2018/2019

	Kecamatan Subdistrict	Sekolah	Murid/ student	Guru/ Teacher	Rasio Murid Terhadap Guru (kol (4)/ kol (3))
	(1)	(2)	(3)	(4)	(5)
1.	Silat Hilir	-	-	-	-
2.	Silat Hulu	-	-	-	-
3.	Hulu Gurung	2	152	-	-
4.	Bunut Hulu	-	-	-	-
5.	Mentebah	-	-	-	-
6.	Bika	-	-	-	-
7.	Kalis	-	-	-	-
8.	Putussibau Selatan	-	-	-	-
9.	Embaloh Hilir	-	-	-	-
10.	Bunut Hilir	1	50	-	-
11.	Boyan Tanjung	-	-	-	-
12.	Pengkadan	-	-	-	-
13.	Jongkong	1	174	-	-
14.	Selimbau	-	-	-	-
15.	Suhaid	1	189	-	-
16.	Seberuang	-	-	-	-
17.	Semitau	-	-	-	-
18.	Empanang	-	-	-	-
19.	Puring Kencana	-	-	-	-
20.	Badau	-	-	-	-
21.	Batang Lupar	-	-	-	-
22.	Embaloh Hulu	-	-	-	-
23.	Putussibau Utara	1	403	-	-
Jumlah		6	968	-	-

Sumber/source : Kantor Kementerian Agama Kabupaten Kapuas Hulu

Tabel 4.1.10. Jumlah Desa/Kelurahan yang Memiliki Fasilitas Sekolah Menurut Kecamatan dan Tingkat Pendidikan di Kabupaten Kapuas Hulu, 2011, 2014 dan 2018
Number of Villages Having Educational Facilities by Province and Educational Level in Kapuas Hulu Regency, 2011, 20114, and 2018

Kecamatan Subdistrict	SD			SMP		
	2011	2014	2018	2011	2014	2018
(1)	(2)	(3)	(4)	(5)	(6)	(7)
1. Silat Hilir	31	33	33	6	6	6
2. Silat Hulu	22	23	22	4	5	7
3. Hulu Gurung	22	20	22	9	9	9
4. Bunut Hulu	21	22	19	5	8	8
5. Mentebah	13	13	13	3	3	2
6. Bika	10	10	10	1	1	1
7. Kalis	25	25	26	4	4	5
8. Putussibau Selatan	28	30	31	7	8	10
9. Embaloh Hilir	10	10	10	2	5	6
10. Bunut Hilir	15	12	14	3	4	6
11. Boyan Tanjung	21	20	19	5	6	6
12. Pengkadan	17	17	17	5	5	6
13. Jongkong	19	14	17	6	6	10
14. Selimbau	24	22	22	7	9	8
15. Suhaid	12	12	12	4	4	4
16. Seberuang	16	18	16	2	2	3
17. Semitau	11	13	14	2	3	4
18. Empanang	11	11	11	1	1	1
19. Puring Kencana	9	8	8	1	1	1
20. Badau	11	12	12	2	3	4
21. Batang Lupar	15	14	14	2	2	3
22. Embaloh Hulu	14	15	15	3	4	3
23. Putussibau Utara	31	32	32	9	10	9
Jumlah	408	406	409	94	109	122

Sumber/source : BPS, Pendataan Potensi Desa/ BPS-Statistics Indonesia Village Potential Data Collection

Lanjutan Tabel 4.1.10

Kecamatan Subdistrict	SMA			SMK		
	2011	2014	2018	2011	2014	2018
(1)	(2)	(3)	(4)	(5)	(6)	(7)
1. Silat Hilir	1	1	1	1	2	1
2. Silat Hulu	1	1	1	-	-	-
3. Hulu Gurung	2	2	2	-	-	1
4. Bunut Hulu	2	2	2	-	-	-
5. Mentebah	1	1	1	-	-	-
6. Bika	1	1	1	-	-	-
7. Kalis	1	1	1	-	-	-
8. Putussibau Selatan	1	1	1	3	3	2
9. Embaloh Hilir	1	1	1	-	-	-
10. Bunut Hilir	2	2	2	-	-	-
11. Boyan Tanjung	1	2	2	-	-	-
12. Pengkadan	1	-	1	-	-	-
13. Jongkong	3	2	2	-	-	-
14. Selimbau	3	2	2	-	-	-
15. Suhaid	1	1	2	-	-	-
16. Seberuang	1	1	1	-	-	-
17. Semitau	1	1	2	-	-	-
18. Empanang	-	-	1	-	-	-
19. Puring Kencana	-	-	-	-	-	-
20. Badau	1	1	1	-	-	1
21. Batang Lupar	1	1	2	-	-	-
22. Embaloh Hulu	1	1	1	-	-	-
23. Putussibau Utara	5	5	5	-	-	-
Jumlah	32	30	35	4	5	5

Sumber/source : BPS, Pendataan Potensi Desa/ BPS-Statistics Indonesia Village Potential Data Collection

Lanjutan Tabel 4.1.10

	Kecamatan Subdistrict	Perguruan Tinggi		
		2011	2014	2018
	(1)	(2)	(3)	(4)
1.	Silat Hilir	-	-	-
2.	Silat Hulu	-	-	-
3.	Hulu Gurung	-	-	-
4.	Bunut Hulu	-	-	-
5.	Mentebah	-	-	-
6.	Bika	-	-	-
7.	Kalis	-	-	-
8.	Putussibau Selatan	-	1	-
9.	Embaloh Hilir	-	-	-
10.	Bunut Hilir	-	-	-
11.	Boyan Tanjung	-	-	-
12.	Pengkadan	-	-	-
13.	Jongkong	-	-	-
14.	Selimbau	-	-	-
15.	Suhaid	-	-	-
16.	Seberuang	-	-	-
17.	Semitau	-	-	-
18.	Empanang	-	-	-
19.	Puring Kencana	-	-	-
20.	Badau	-	-	-
21.	Batang Lupar	-	-	-
22.	Embaloh Hulu	-	-	-
23.	Putussibau Utara	-	-	1
Jumlah		-	1	1

Sumber/source : BPS, Pendataan Potensi Desa/ BPS-Statistics Indonesia Village Potential Data Collection

4.2 KESEHATAN/HEALTH

Tabel 4.2.1. Jumlah Rumah Sakit, Puskesmas, Pustu dan Polindes di Kabupaten Kapuas Hulu, 2018
Table *Number of Hospitals, Health Centers, Sub Health Center and Polindes in Kapuas Hulu Regency, 2018*

Kecamatan <i>Subdistrict</i>		R S U	PUSKESMAS	PUSKESMAS PEMBANTU	POLINDES/ POSKESDES
(1)		(2)	(3)	(4)	(5)
1.	Silat Hilir	-	1	8	15
2.	Silat Hulu	-	1	5	12
3.	Hulu Gurung	-	1	2	8
4.	Bunut Hulu	-	1	4	12
5.	Mentebah	-	1	3	6
6.	Bika	-	1	1	6
7.	Kalis	-	1	7	13
8.	Putussibau Selatan	-	1	8	17
9.	Embaloh Hilir	-	1	3	5
10.	Bunut Hilir	-	1	2	9
11.	Boyan Tanjung	-	1	5	12
12.	Pengkadan	-	1	4	13
13.	Jongkong	-	1	3	8
14.	Selimbau	-	1	6	13
15.	Suhaid	-	1	4	8
16.	Seberuang	-	1	4	9
17.	Semitau	-	1	2	9
18.	Empanang	-	1	1	5
19.	Puring Kencana	-	1	3	3
20.	Badau	1	1	3	7
21.	Batang Lupar	-	1	2	6
22.	Embaloh Hulu	-	1	5	7
23.	Putussibau Utara	1	1	7	15
Jumlah	2018	2	23	92	218
	2017	2	23	92	218
	2016	2	23	91	220
	2015 *)
	2014	2	23	83	204

Ket *) : Data Tahun 2015 Tidak Masuk Ke BPS Kabupaten

Sumber/source : Dinas Kesehatan Kabupaten Kapuas Hulu

Tabel 4.2.2. Jumlah Tenaga Kesehatan di Puskesmas Menurut Kecamatan di Kabupaten Kapuas Hulu, 2018
Number of Health Workers at Puskesmas by Subdistrict in Kapuas Hulu Regency, 2018

	Kecamatan / Subdistrict	DOKTER SPESIALIS	DOKTER UMUM	DOKTER GIGI	PERAWAT	PERAWAT GIGI
	(1)	(2)	(3)	(4)	(5)	(6)
1	Silat Hilir	-	1	-	19	1
2	Silat Hulu	-	1	-	12	1
3	Hulu Gurung	-	1	-	10	1
4	Bunut Hulu	-	1	-	11	1
5	Mentebah	-	2	-	8	1
6	Bika	-	2	-	2	1
7	Kalis	-	1	-	5	2
8	Putussibau Selatan	-	2	1	10	1
9	Embaloh Hilir	-	1	-	10	1
10	Bunut Hilir	-	1	-	6	1
11	Boyan Tanjung	-	1	-	9	1
12	Pengkadan	-	1	-	13	1
13	Jongkong	-	1	-	12	1
14	Selimbau	-	1	-	13	2
15	Suhaid	-	1	-	16	1
16	Seberuang	-	1	-	11	-
17	Semitau	-	1	-	11	1
18	Empanang	-	1	-	7	1
19	Puring Kencana	-	1	-	3	1
20	Badau	-	1	-	5	1
21	Batang Lupar	-	1	-	9	1
22	Embaloh Hulu	-	2	-	6	1
23	Putussibau Utara	-	2	1	5	1
	Jumlah	-	28	3	213	24

Sumber/source : Dinas Kesehatan Kabupaten Kapuas Hulu

Lanjutan Tabel/Table 4.2.2

Dilanjutkan

Kecamatan / Subdistrict		BIDAN (tidak termasuk Bidan Desa)	BIDAN DESA	APOTEKER dan S1 FARMASI	ASISTEN APOTEKER	ANALIS FARMASI
(1)	(6)	(7)	(8)	(9)	(10)	
1.	Silat Hilir	16	21	1	1	1
2.	Silat Hulu	9	14	1	1	1
3.	Hulu Gurung	10	8	2	1	-
4.	Bunut Hulu	12	18	1	1	1
5.	Mentebah	9	9	1	1	-
6.	Bika	7	6	1	1	-
7.	Kalis	12	20	1	1	1
8.	Putussibau Selatan	25	25	1	1	-
9.	Embaloh Hilir	3	8	-	-	-
10.	Bunut Hilir	11	9	1	1	-
11.	Boyan Tanjung	6	13	1	1	-
12.	Pengkadan	6	12	-	-	-
13.	Jongkong	5	11	-	1	-
14.	Selimbau	11	17	1	1	-
15.	Suhaid	11	10	1	1	-
16.	Seberuang	9	11	1	1	-
17.	Semitau	7	10	1	1	-
18.	Empanang	7	5	1	1	-
19.	Puring Kencana	3	5	1	1	-
20.	Badau	8	9	1	1	-
21.	Batang Lupar	7	8	1	1	-
22.	Embaloh Hulu	5	10	-	-	-
23.	Putussibau Utara	22	21	1	1	-
Jumlah		221	280	20	20	4

Sumber/source : Dinas Kesehatan Kabupaten Kapuas Hulu

Lanjutan Tabel/Table 4.2.2

Dilanjutkan

	Kecamatan Subdistrict	KES. MAS (S1)	KES. MAS (S2)	SANITARIAN	GIZI	JUMLAH
	(1)	(7)	(8)	(9)	(10)	(11)
1.	Silat Hilir	-	-	1	1	63
2.	Silat Hulu	-	-	-	1	41
3.	Hulu Gurung	1	-	1	1	36
4.	Bunut Hulu	1	-	1	1	49
5.	Mentebah	-	-	1	1	33
6.	Bika	-	-	1	1	22
7.	Kalis	1	-	2	1	47
8.	Putussibau Selatan	3	-	1	2	72
9.	Embaloh Hilir	-	-	1	1	25
10.	Bunut Hilir	-	-	1	1	32
11.	Boyan Tanjung	1	-	1	1	35
12.	Pengkadan	1	-	1	1	35
13.	Jongkong	-	-	-	1	31
14.	Selimbau	-	-	1	1	48
15.	Suhaid	-	-	1	1	44
16.	Seberuang	1	-	1	1	37
17.	Semitau	1	-	1	1	35
18.	Empanang	-	-	1	1	25
19.	Puring Kencana	-	-	1	1	17
20.	Badau	-	-	1	1	28
21.	Batang Lupar	-	-	1	1	30
22.	Embaloh Hulu	1	-	1	1	27
23.	Putussibau Utara	1	-	1	1	58
	Jumlah	12	-	22	24	870

Sumber/source : Dinas Kesehatan Kabupaten Kapuas Hulu

Tabel 4.2.3. Jumlah Tenaga Kesehatan Menurut Pendidikan dan Unit Kerja di Kabupaten Kapuas Hulu, 2018
Table *Number of Health Personnel by Education and Work Unit in Kapuas Hulu Regency, 2018*

MEDIS	Unit Kerja			
	RSUD	RS PRATAMA	Pusk.	Pusk.pembantu
(1)	(2)	(3)	(4)	(5)
1. Dokter Umum	5	1	18	-
2. Dokter Spesialis	6	-	-	-
3. Dokter Gigi	2	-	-	-
4. Bidan	40	1	185	14
5. Apoteker	3	-	4	-
6. Asisten Apoteker	5	-	20	-
7. Sanitarian	4	-	23	-
8. Nutrisonis	3	-	23	-
9. Perawat	81	3	183	54
10. Perawat Gigi	3	-	24	-
11. Perawat Anastesi	1	-	-	-
12. Rekam Medik	1	-	-	-
13. Radiografer	3	1	-	-
14. Fisioterapi	2	-	-	-
15. Kesehatan Masyarakat	2	-	11	-
16. Analisis Kesehatan	8	-	18	-
17. Tenaga Lain	43	1	52	-
jumlah	212	7	561	68

Sumber/source : Dinas Kesehatan Kabupaten Kapuas Hulu

Tabel 4.2.4. Jumlah Klinik, Petugas Lapangan, dan Pembantu Pembina (PPKBD dan Sub PPKBD) Keluarga Berencana di Kabupaten Kapuas Hulu, 2018
Number of Clinics, Field Officer, and Vice Pembina (PPKBD and Sub PPKBD) Family Planning in Kapuas Hulu Regency, 2018

Kecamatan <i>Subdistrict</i>	PETUGAS LAPANGAN					
	KLINIK	PPLKB	PKB	PPKBD	SUB PPKBD	
(1)	(2)	(3)	(4)	(5)	(6)	
1. Silat Hilir	2	-	4	-	-	
2. Silat Hulu	1	-	1	15	45	
3. Hulu Gurung	1	-	3	17	47	
4. Bunut Hulu	1	-	1	17	45	
5. Mentebah	1	-	1	11	24	
6. Bika	1	-	-	-	-	
7. Kalis	2	-	1	10	16	
8. Putussibau Selatan	2	-	3	-	-	
9. Embaloh Hilir	1	-	-	8	23	
10. Bunut Hilir	1	-	1	16	53	
11. Boyan Tanjung	1	-	1	15	24	
12. Pengkadan	1	-	1	-	-	
13. Jongkong	1	-	-	-	-	
14. Selimbau	1	-	4	9	20	
15. Suhaid	1	-	2	12	24	
16. Seberuang	1	-	3	15	42	
17. Semitau	1	-	1	13	45	
18. Empanang	1	-	-	11	26	
19. Puring Kencana	1	-	-	14	28	
20. Badau	1	-	1	10		
21. Batang Lupar	1	-	1	11	25	
22. Embaloh Hulu	1	-	1	16	36	
23. Putussibau Utara	3	-	1	19	49	
Jumlah	2018	28	-	31	239	572
	2017	28	-	34	282	526
	2016	28	-	37	282	505
	2015	28	-	37	282	720
	2014	28	-

Sumber/source : Dinas Sosial, Pemberdayaan Perempuan dan Perlindungan Anak, Pengendalian Penduduk dan Keluarga Berencana Kabupaten Kapuas Hulu

Tabel 4.2.5. Jumlah Pasangan Usia Subur dan Peserta KB Aktif Menurut Jenis Alat Kontrasepsi di Kabupaten Kapuas Hulu, 2018
Number of Fertile Age Couples and Active Family Planning Participants by Contraceptives in Kapuas Hulu Regency, 2018

	Kecamatan Subdistrict	PUS	I U D	P I L	MOP	MOW	Jumlah (3) +...+ (6)
	(1)	(2)	(3)	(4)	(5)	(6)	(7)
1.	Silat Hilir	4 147	40	1 234	2	53	1329
2.	Silat Hulu	2 119	1	436	-	4	441
3.	Hulu Gurung	3 299	2	408	2	11	423
4.	Bunut Hulu	4 423	6	1 625	3	14	1648
5.	Mentebah	2 246	14	212	90	16	332
6.	Bika	719	2	-	-	-	2
7.	Kalis	2 809	5	894	2	18	919
8.	Putussibau Selatan	4 322	28	883	7	31	949
9.	Embaloh Hilir	1 364	5	336	-	9	350
10.	Bunut Hilir	1 575	14	582	2	16	614
11.	Boyan Tanjung	2 964	1	983	-	8	992
12.	Pengkadan	2 181	-	647	-	1	648
13.	Jongkong	1 959	1	243	-	-	244
14.	Selimbau	3 015	9	375	3	37	424
15.	Suhaid	1 766	17	542	-	67	626
16.	Seberuang	2 162	4	705	-	4	713
17.	Semitau	1 697	19	411	-	7	437
18.	Empanang	646	-	-	-	-	0
19.	Puring Kencana	133	-	-	-	-	0
20.	Badau	412	6	8	7	1	22
21.	Batang Lupar	1 007	45	120	-	28	193
22.	Embaloh Hulu	1 056	2	232	-	3	237
23.	Putussibau Utara	4 875	264	1 055	3	225	1547
Jumlah	2018	50 896	485	11 931	121	553	13 090
	2017	50 611	455	13 192	624		14 271
	2016	54 563	442	13 472	574		14 488
	2015	52 786	443	13 324	534		14 301
	2014	45 223	380	12 497	109		12 986

Sumber/source : Dinas Sosial, Pemberdayaan Perempuan dan Perlindungan Anak, Pengendalian Penduduk dan Keluarga Berencana Kabupaten Kapuas Hulu

Lanjutan Tabel/Table 4.2.5

	Kecamatan <i>Subdistrict</i>	Suntik	Implant	K D M	Jumlah (3)+...+(10)	Target	Persentase Realisasi
	(1)	(8)	(9)	(10)	(11)	(12)	(13)
1	Silat Hilir	1,264	164	-	1 428
2	Silat Hulu	920	100	-	1 020
3	Hulu Gurung	1,867	407	20	2 294
4	Bunut Hulu	1,924	175	17	2 116
5	Mentebah	1,190	226	1	1 417
6	Bika	175	449	12	636
7	Kalis	1,342	445	5	1 792
8	Putussibau Selatan	2,259	334	35	2 628
9	Embaloh Hilir	472	12	6	490
10	Bunut Hilir	480	6	1	487
11	Boyan Tanjung	1,597	87	-	1 684
12	Pengkadan	1,148	28	71	1 247
13	Jongkong	1,680	21	6	1 707
14	Selimbau	1,003	540	3	1 546
15	Suhaid	714	71	-	785
16	Seberuang	989	97	13	1 099
17	Semitau	794	57	-	851
18	Empanang	348	228	4	580
19	Puring Kencana	28	41	-	69
20	Badau	67	163	1	231
21	Batang Lupar	470	60	-	530
22	Embaloh Hulu	211	149	-	360
23	Putussibau Utara	1,710	291	102	2 103
Jumlah	2018	22 652	4 151	297	27 100
	2017	23 467	2 777	289	26 533
	2016	25 041	2 621	351	28 013	11 120	24,85
	2015	23 220	2 302	377	25 899	4 649	64,44
	2014	21 228	337	310	21 875	4 285	74,82

Sumber/source : Dinas Sosial, Pemberdayaan Perempuan dan Perlindungan Anak, Pengendalian Penduduk dan Keluarga Berencana Kabupaten Kapuas Hulu

4.3 AGAMA/RELIGION

Tabel 4.3.1. Jumlah Penduduk Menurut Kecamatan dan Agama yang Dianut di Kabupaten Kapuas Hulu, 2018
Table **Population According to Sub-district and Religion Belated in Kapuas Hulu Regency, 2018**

	Kecamatan / Subdistrict	Islam	Kato lik	Kris ten	Hin du	Bud ha	Kong hucu	Alrn. Keprcy n
	(1)	(2)	(3)	(4)	(5)	(6)	(7)	(8)
1	Silat Hilir	10 271	6 385	2 068	1	55	4	-
2	Silat Hulu	4 945	4 355	1 947	-	-	-	1
3	Hulu Gurung	13 554	3	1	-	1	-	-
4	Bunut Hulu	11 724	1 721	549	3	1	5	-
5	Mentebah	5 902	1 861	1 829	-	6	3	-
6	Bika	590	2 906	997	1	1	-	-
7	Kalis	4 438	7 357	871	1	4	4	-
8	Putussibau Selatan	12 543	7 002	1 568	2	13	39	1
9	Embaloh Hilir	2 952	2 293	460	-	3	-	-
10	Bunut Hilir	7 952	282	52	-	-	4	-
11	Boyan Tanjung	11 000	765	247	-	-	-	-
12	Pengkadan	9 257	6	3	-	-	-	-
13	Jongkong	10 144	481	13	4	22	32	-
14	Selimbau	12 546	29	439	-	-	-	-
15	Suhaid	6 435	801	1 371	-	-	2	-
16	Seberuang	345	9 188	1 254	-	1	4	-
17	Semitau	2 464	5 587	538	6	37	39	-
18	Empanang	528	2 837	83	-	-	-	-
19	Puring Kencana	128	1 876	218	-	-	-	-
20	Badau	3 459	2 254	624	-	10	-	-
21	Batang Lupar	1 490	2 109	1 807	-	1	-	-
22	Embaloh Hulu	305	4 795	148	-	1	-	-
23	Putussibau Utara	12 717	9 769	2 836	14	131	157	-

Ket : Data sampai akhir tahun 2018

Sumber/source : Dinas Kependudukan dan Pencatatan Sipil Kapuas Hulu

Tabel 4.3.2. Jumlah Rumah Ibadah Menurut Agama di Kabupaten Kapuas Hulu, 20118
Table
Number of Houses of Worship According to Religion in Kapuas Hulu Regency, 2018

Kecamatan / Subdistrict	Islam		Katolik		Kristen		Budha	
	Masjid	Surau	Gereja	Kapel	Gereja	Kapel	Vihara	
(1)	(2)	(3)	(4)	(5)	(6)	(7)	(8)	
1 Silat Hilir	14	26	45	-	22	-	-	
2 Silat Hulu	12	9	20	-	13	-	-	
3 Hulu Gurung	27	10	-	-	27	-	-	
4 Bunut Hulu	18	12	13	-	5	-	-	
5 Mentebah	10	8	18	-	18	1	-	
6 Bika	2	3	7	-	7	-	-	
7 Kalis	8	10	14	-	14	1	-	
8 Putussibau Selatan	11	22	29	1	19	-	-	
9 Embaloh Hilir	3	7	13	-	7	-	-	
10 Bunut Hilir	16	14	3	-	1	-	-	
11 Boyan Tanjung	22	15	3	-	2	-	-	
12 Pengkadan	23	11	-	-	-	-	-	
13 Jongkong	17	10	3	-	-	-	-	
14 Selimbau	25	11	1	-	2	-	-	
15 Suhaid	6	11	5	-	7	-	-	
16 Seberuang	1	1	35	-	19	-	-	
17 Semitau	2	8	14	-	5	-	-	
18 Empanang	2	-	8	-	2	-	-	
19 Puring Kencana	1	1	9	-	4	-	-	
20 Badau	3	4	16	-	7	-	-	
21 Batang Lupar	1	2	6	1	5	17	-	
22 Embaloh Hulu	2	1	12	-	3	1	-	
23 Putussibau Utara	11	13	27	2	27	1	-	
Jumlah	2018	237	209	301	4	216	21	-
	2017	237	209	301	4	...	-	-
	2016	236	209	274	4	201 *)
	2015 **)	-	-
	2014	238	217	268	-	-	-	-

Ket *): Data tidak dirinci per Kecamatan

**): Data Tidak Masuk BPS Kabupaten

Sumber/source : Kantor Kementerian Agama Kabupaten Kapuas Hulu

Tabel 4.3.3. Jumlah Ulama, Mubaligh, Khattib, PAI dan Da'1 di Kabupaten Kapuas Hulu, 2018
Table **Number of Ulama, Mubaligh, Khattib, PAI and Da'1 in Kapuas Hulu Regency, 2018**

Kecamatan / Subdistrict		Ulama	Mubaligh	Khatib	P A I	DA'1
(1)		(2)	(3)	(4)	(5)	(6)
1.	Silat Hilir	-	-	65	12	-
2.	Silat Hulu	2	1	20	8	1
3.	Hulu Gurung	4	10	54	11	3
4.	Bunut Hulu	1	4	75	11	-
5.	Mentebah	1	3	20	12	1
6.	Bika	-	2	8	7	1
7.	Kalis	-	3	40	9	1
8.	Putussibau Selatan	2	7	50	13	1
9.	Embaloh Hilir	1	2	15	8	1
10.	Bunut Hilir	1	4	45	10	1
11.	Boyan Tanjung	14	10	31	10	1
12.	Pengkadan	1	4	45	11	1
13.	Jongkong	2	8	70	11	1
14.	Selimbau	1	5	80	7	1
15.	Suhaid	1	3	20	7	1
16.	Seberuang	-	1	1	4	-
17.	Semitau	1	3	12	7	-
18.	Empanang	-	2	3	2	1
19.	Puring Kencana	-	-	-	1	-
20.	Badau	-	3	12	6	2
21.	Batang Lupar	-	2	5	4	1
22.	Embaloh Hulu	-	2	2	4	1
23.	Putussibau Utara	3	15	65	15	2
Jumlah	2018	35	94	738	190	22
	2017	35	94	738	190	22
	2016	35	94	738	179	22
	2015 *)
	2014	20	97	850	65	22

Ket *): Data Tidak Masuk BPS Kabupaten

Sumber/source : Kantor Kementrian Agama Kabupaten Kapuas Hulu

Tabel 4.3.4. Jumlah Pendeta dan Pemuka Umat di Kabupaten Kapuas Hulu, 2018
Table
Number of Pastor and People Leaders in Kapuas Hulu Regency, 2018

Kecamatan / Subdistrict	Pendeta			Pemuka Umat			
	Laki- Laki	Perem- puan	Bru- der	Suste- r	Frater	Pastor	
(1)	(2)	(3)	(4)	(5)	(6)	(7)	
1. Silat Hilir	22	1	-	-	-	-	
2. Silat Hulu	13	-	-	-	-	1	
3. Hulu Gurung	-	-	-	-	-	2	
4. Bunut Hulu	5	-	-	-	-	-	
5. Mentebah	17	1	-	-	-	-	
6. Bika	5	2	-	-	-	2	
7. Kalis	14	1	-	-	-	2	
8. Putussibau Selatan	15	4	1	-	2	5	
9. Embaloh Hilir	7	-	-	-	-	-	
10. Bunut Hilir	1	-	-	-	-	-	
11. Boyan Tanjung	2	-	-	-	-	-	
12. Pengkadan	-	-	-	-	-	-	
13. Jongkong	-	-	-	-	-	-	
14. Selimbau	1	1	-	-	-	-	
15. Suhaid	7	1	-	-	-	-	
16. Seberuang	17	2	-	-	-	2	
17. Semitau	4	1	-	-	-	2	
18. Empanang	2	1	-	-	1	1	
19. Puring Kencana	4	-	-	-	-	-	
20. Badau	6	1	1	3	-	1	
21. Batang Lupar	4	1	2	5	1	1	
22. Embaloh Hulu	3	-	-	-	-	2	
23. Putussibau Utara	26	2	5	5	2	3	
Jumlah	2018	175	19	9	13	6	24
	2017
	2016	146	5	6	13	3	21
	2015 *)
	2014	-	-	6	2	2	23

Ket *) : Data Tidak Masuk BPS Kabupaten

Sumber/source : Kantor Kementerian Agama Kabupaten Kapuas Hulu

Tabel 4.3.5. Jumlah Jama'ah Haji di Kabupaten Kapuas Hulu, 2018
Table Number of Haji Jama in Kapuas Hulu Regency, 2018

	Kecamatan / Subdistrict	BERANGKAT		TOTAL
		LAKI-LAKI	PEREMPUAN	
	(1)	(2)	(3)	(4)
1.	Silat Hilir	-	2	2
2.	Silat Hulu	2	1	3
3.	Hulu Gurung	13	8	21
4.	Bunut Hulu	3	8	11
5.	Mentebah	1	1	2
6.	Bika	-	-	-
7.	Kalis	3	-	3
8.	Putussibau Selatan	6	9	15
9.	Embaloh Hilir	-	-	-
10.	Bunut Hilir	3	2	5
11.	Boyan Tanjung	7	3	10
12.	Pengkadan	1	3	4
13.	Jongkong	3	6	9
14.	Selimbau	5	5	10
15.	Suhaid	4	3	7
16.	Seberuang	-	-	-
17.	Semitau	1	1	2
18.	Empanang	-	-	-
19.	Puring Kencana	-	-	-
20.	Badau	1	3	4
21.	Batang Lupar	-	-	-
22.	Embaloh Hulu	-	-	-
23.	Putussibau Utara	10	16	26
Jumlah	2018	63	71	134
	2017 *)
	2016	48	48	52
	2015 *)	46
	2014	52	45	62

Ket *): Data Tidak Masuk BPS Kabupaten

Sumber/source : Kantor Kementerian Agama Kabupaten Kapuas Hulu

Tabel 4.3.6. Jumlah Nikah, Talak, Cerai, dan Rujuk (NTCR) di Kabupaten Kapuas Hulu, 2018
Table *Number of Marriage, Divorce, Divorced, and Refer (NTCR) in Kapuas Hulu Regency, 2018*

	Kecamatan / Subdistrict	Nikah	Cerai			Rujuk	
			Talak	Cerai Gugat	Jumlah		
	(1)	(2)	(3)	(4)	(5)	(6)	
1.	Silat Hilir	-	4	3	7	-	
2.	Silat Hulu	55	-	1	1	-	
3.	Hulu Gurung	24	2	3	5	-	
4.	Bunut Hulu	87	3	6	9	-	
5.	Mentebah	71	2	5	7	-	
6.	Bika	4	-	-	-	-	
7.	Kalis	124	3	4	7	-	
8.	Putussibau Selatan	23	10	20	30	-	
9.	Embaloh Hilir	82	-	-	-	-	
10.	Bunut Hilir	42	3	1	4	-	
11.	Boyan Tanjung	42	1	2	3	-	
12.	Pengkadan	80	-	1	1	-	
13.	Jongkong	43	1	2	3	-	
14.	Selimbau	21	-	-	-	-	
15.	Suhaid	43	-	1	1	-	
16.	Seberuang	9	-	-	-	-	
17.	Semitau	6	1	2	3	-	
18.	Empanang	4	-	-	-	-	
19.	Puring Kencana	107	-	-	-	-	
20.	Badau	101	1	1	2	-	
21.	Batang Lupar	116	-	-	-	-	
22.	Embaloh Hulu	110	-	-	-	-	
23.	Putussibau Utara	2	11	25	36	-	
	Jumlah	2018	1 196	42	77	119	-
		2017	1 181	28	83	110	-
		2016	1 187	19	93	112	-
		2015	...	22	67	89	-
		2014	1 191	21	56	77	-

Sumber/source: Pengadilan Agama & Kementerian Agama Kabupaten Kapuas Hulu

4.4 KRIMINALITAS/*CRIME*

Tabel 4.4.1. Banyaknya Perkara Pidana dan Terdakwa Dalam Perkara Pidana (Termasuk Pelanggaran Lalu Lintas) Menurut Jenis Perkara di Kabupaten Kapuas Hulu, 2018
Number of Crime and Accused in Criminal Case (Includes Traffic Violations) by Type of Crime in Kapuas Hulu Regency, 2018

Bulan / Month	Perkara		Terdakwa		
	Biasa/ Tolakan	Tilang	Biasa/ Tolakan	Tilang	
(1)	(2)	(6)			
01. Januari	8	135	24	135	
02. Februari	10	60	19	60	
03. Maret	12	78	10	78	
04. April	9	71	7	71	
05. Mei	8	331	27	331	
06. Juni	10	399	10	399	
07. Juli	27	221	1	221	
08. Agustus	10	281	25	281	
09. September	6	495	19	495	
10. Oktober	9	174	19	174	
11. November	10	465	7	465	
12. Desember	9	421	8	421	
Jumlah	2018	128	3 131	176	3 131
	2017	182	2 410	221	2 410

Sumber/source: Pengadilan Negeri Putussibau

Tabel 4.4.2. Banyaknya Perkara Pidana dan Terdakwa Dalam Perkara Pidana (Termasuk Pelanggaran Lalu Lintas) yang Diselesaikan Menurut Jenis Perkara di Kabupaten Kapuas Hulu, 2018
Number of Crime and Accused in Criminal Case (Includes Traffic Violations) Clearance by Type of Crime in Kapuas Hulu Regency, 2018

Bulan / Month	Perkara		Terdakwa		
	Biasa/ Tolakan	Tilang	Biasa/ Tolakan	Tilang	
(1)	(2)	(6)			
01. Januari	17	135	24	135	
02. Februari	18	60	19	60	
03. Maret	7	78	10	78	
04. April	7	71	7	71	
05. Mei	20	331	27	331	
06. Juni	6	399	10	399	
07. Juli	1	221	1	221	
08. Agustus	23	281	25	281	
09. September	18	495	19	495	
10. Oktober	16	174	19	174	
11. November	7	465	7	465	
12. Desember	8	421	8	421	
Jumlah	2018	148	3 131	176	3 131
	2017	133	2 020	176	2 020

Sumber/source: Pengadilan Negeri Putussibau

Tabel 4.4.3. Banyaknya Pelanggaran Lalu Lintas Menurut Profesi di Wilayah Kabupaten Kapuas Hulu, 2018
Number of Traffic Violations by Profession in Kapuas Hulu Regency, 2018

Bulan / Month		Pelajar	Pegawai	Sopir	Lain-Lain	Jumlah
(1)		(2)	(3)	(4)	(5)	(6)
1.	Januari	16	6	-	87	109
2.	Februari	15	5	-	72	92
3.	Maret	21	7	-	46	74
4.	April	39	9	-	246	294
5.	Mei	275	13	-	463	715
6.	Juni	-	-	-	18	18
7.	Juli	25	21	-	179	225
8.	Agustus	102	36	-	378	516
9.	September	56	56	-	264	376
10	Oktober	88	21	-	176	285
11	November	154	89	-	627	870
12	Desember	3	-	-	15	18
Jumlah	2018	794	263	-	2 571	3 628
	2017	394	202	-	2 116	2 712
	2016	407	145	-	1 455	2 015
	2015 ¹⁾	254	180	-	1 718	2 158
	2014 ¹⁾	234	107	-	1 119	1 460
	2013 ¹⁾	189	105	-	1 064	1 358

Ket ¹⁾: Data Revisi

Sumber/source: Polres Putussibau

Tabel 4.4.4. Banyaknya Kejadian dan Kecelakaan Lalu Lintas Serta Kerugian di Wilayah Kabupaten Kapuas Hulu, 2018
Number of incident and Traffic Accidents And Losses in Kapuas Hulu Regency, 2018

	Bulan / Month	Kejadian	Mati	Luka Ringan	Luka Berat	Kerugian Material (000 Rp)
	(1)	(2)	(3)	(4)	(5)	(6)
1.	Januari	-	-	-	-	-
2.	Februari	6	6	15	-	126 100
3.	Maret	-	-	-	-	-
4.	April	1	-	4	-	1 500
5.	Mei	2	1	3	-	5 500
6.	Juni	2	1	4	--	7 000
7.	Juli	2	1	2	-	12 000
8.	Agustus	1	-	1	1	500
9.	September	-	-	-	-	-
10.	Oktober	2	1	2	1	750
11.	November	1	1	1	2	1 500
12.	Desember	2	3	3	-	4 500
jumlah	2018	19	14	35	4	159 350
	2017	18	12	17	2	96 200
	2016	20	19	5	15	83 600
	2015 ¹⁾	28	18	25	16	246 700
	2014 ¹⁾	27	12	28	17	51 850

Ket ¹⁾: Data Revisi

Sumber/source: Polres Putussibau

Tabel 4.4.5. Pelanggaran Lalu Lintas Menurut Jenis Pelanggaran di Wilayah Kabupaten Kapuas Hulu, 2018
Violation of Traffic by Type of Violation in Region of Kapuas Hulu Regency, 2018

	Bulan / Month	Muatan Lebih	Alat Perlengkapan	Kecepatan	Surat – Surat
	(1)	(2)	(3)	(4)	(5)
1.	Januari	-	64	-	11
2.	Februari	-	10	-	15
3.	Maret	-	14	-	-
4.	April	-	63	-	88
5.	Mei	-	190	-	301
6.	Juni	-	-	-	18
7.	Juli	-	23	-	12
8.	Agustus	-	89	-	85
9.	September	-	77	-	85
10.	Oktober	-	54	-	44
11.	November	-	196	-	56
12.	Desember	-	-	-	18
	Jumlah	0	780	0	733

Sumber/source: Polres Putussibau

Lanjutan Tabel/Table 4.4.5.

	Bulan / Month	Lain - lain	Jumlah	Hasil Denda (000 Rp)
	(1)	(7)	(8)	(9)
1.	Januari	109	184	18 750
2.	Februari	92	117	13 800
3.	Maret	60	74	11 250
4.	April	294	445	13 650
5.	Mei	751	1242	53 950
6.	Juni	18	36	2 700
7.	Juli	190	225	45 000
8.	Agustus	516	690	77 400
9.	September	376	538	56 400
10.	Oktober	285	383	42 750
11.	November	760	1012	54 800
12.	Desember	18	36	1 800
	Jumlah	3 469	4 982	392 250

Sumber/source: Polres Putussibau

4.5 KEMISKINAN/*POVERTY*

Tabel 4.5.1. Garis Kemiskinan dan Penduduk Miskin di Kabupaten Kapuas Hulu, 2014 – 2018
Table Poverty and Poor Population Lines in Kapuas Hulu Regency, 2014 - 2018

Tahun	Garis Kemiskinan	Penduduk Miskin	
		Jumlah (000)	Persentase
(1)	(2)	(3)	(4)
2014	346 335	24,26	10,03
2015	346 335	23,74	9,66
2016	369 981	24,49	9,82
2017	384 275	23,96	9,45
2018	430 652	24,76	9,60

Sumber/*source* : Survei Sosial Ekonomi Nasional Maret 2018

Tabel 4.5.2. Persentase Penduduk Menurut Golongan Pengeluaran Per Kapita Sebulan di Kabupaten Kapuas Hulu, 2018
Percentage of Population by Per Capita Expenditure Group per month in Kapuas Hulu Regency, 2018

Golongan Pengeluaran (rupiah)	Persentase Penduduk
(1)	(2)
< 300 000	3,8
300 000 – 399 999	14,3
400 000 – 499 999	12,0
500 000 – 749 999	25,1
750 000 – 999 999	15,4
1 000 000 – 1 499 999	18,5
1 500 000 +	11,0
Jumlah	100,0

Sumber / source : Survei Sosial Ekonomi Nasional, Maret 2018

Tabel 4.5.3. Rata-rata Pengeluaran dan Persentase Rata-rata Pengeluaran Per Kapita Sebulan Menurut Kelompok Makanan di Kabupaten Kapuas Hulu, 2018
Average Expenditure and Percentage of Average Per Capita Monthly Expenditure by Food Group in Kapuas Hulu Regency, 2018

Kelompok Makanan	Rata-rata Pengeluaran (rupiah)	Persentase Rata-rata Pengeluaran
(1)	(2)	(3)
Padi-padian	84.082	9,43
Umbi-umbian	4.345	0,49
Ikan/Udang/Cumi/Kerang	60.652	6,80
Daging	36.474	4,09
Telur dan susu	31.595	3,54
Sayur-sayuran	40.145	4,50
Kacang-kacangan	4.941	0,55
Buah-buahan	9.127	1,02
Minyak dan Kelapa	11.583	1,30
Bahan Minuman	21.035	2,36
Bumbu-bumbuan	9.132	1,02
Konsumsi lainnya	14.022	1,57
Makanan dan Minuman Jadi	101.904	11,43
Rokok	67.261	7,54
Rata-Rata Perkapita	496.298	55,65

Sumber / source : Survei Sosial Ekonomi Nasional, Maret 2018

Tabel 4.5.4. Rata-rata Pengeluaran dan Persentase Rata-rata Pengeluaran Per Kapita Sebulan Menurut Kelompok Bukan Makanan di Kabupaten Kapuas Hulu, 2018
Average Expenditure and Percentage of Average Per Capita Monthly Expenditure by Non Food Group in Kapuas Hulu Regency, 2018

Kelompok Bukan Makanan	Rata-rata Pengeluaran (rupiah)	Persentase Rata-rata Pengeluaran
(1)	(2)	(3)
Perumahan dan fasilitas rumah tangga	242.579	27,20
Aneka barang dan jasa	76.492	8,58
Pakaian, alas kaki, dan tutup kepala	16.170	1,81
Barang yang tahan lama	37.858	4,24
Pajak, pungutan, dan asuransi	16.349	1,83
Keperluan pesta dan upacara	6.094	0,68
Rata-Rata Perkapita	395.542	44,35

Sumber / source : Survei Sosial Ekonomi Nasional, Maret 2018

4.6 SOSIAL LAINNYA/*OTHERS*

Tabel 4.6.1. Jumlah Penyandang Disabilitas di Kabupaten Kapuas Hulu, 2018
Table Total Disability in Kapuas Hulu Regency, 2018

Kecamatan / Subdistrict		Cacat Tubuh	Tuna Rungu/Wicara	Tuna Netra	Cacat Mental
(1)		(2)	(3)	(4)	(5)
1.	Silat Hilir	5	3	-	1
2.	Silat Hulu	16	41	10	94
3.	Hulu Gurung	60	50	31	45
4.	Bunut Hulu	13	17	9	17
5.	Mentebah	24	22	8	23
6.	Bika	-	-	-	-
7.	Kalis	-	-	-	-
8.	Putussibau Selatan	-	-	-	-
9.	Embaloh Hilir	10	18	3	15
10.	Bunut Hilir	88	10	1	7
11.	Boyan Tanjung	-	7	-	156
12.	Pengkadan	46	30	17	32
13.	Jongkong	8	-	4	8
14.	Selimbau	-	-	-	-
15.	Suhaid	-	6	-	12
16.	Seberuang	16	37	36	50
17.	Semitau	20	15	10	21
18.	Empanang	9	7	3	5
19.	Puring Kencana	7	-	-	-
20.	Badau	8	7	3	5
21.	Batang Lupar	-	-	-	-
22.	Embaloh Hulu	25	18	18	22
23.	Putussibau Utara	-	-	-	-
Jumlah	2018	355	288	153	513
	2017	251	138	98	143
	2016	569	224	130	298
	2015	941	254	147	253
	2014	775	187	100	175

Sumber/source: Dinas Sosial, Pemberdayaan Perempuan, dan Perlindungan Anak, Pengendalian Penduduk dan Keluarga Berencana Kabupaten Kapuas Hulu

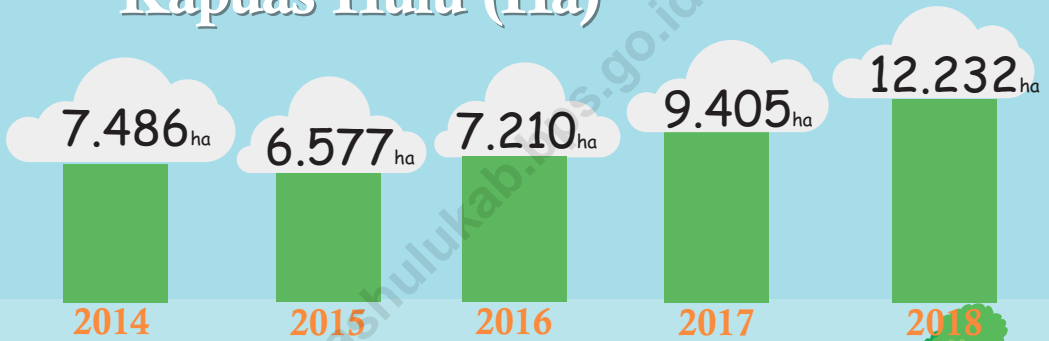

Tabel 4.6.2. Jumlah Desa yang Mengalami Bencana Alam Menurut Kecamatan di Kabupaten Kapuas Hulu, 2011, 2014, dan 2018
Number of Village that Haaaaaad Natural Disasters by Subdistrict in Kapuas Hulu Regency, 2011, 2014, and 2018

Kecamatan Subdistrict	Banjir / Flood			Tanah Longsor/Landslide		
	2011	2014	2018	2011	2014	2018
(1)	(2)	(3)	(4)	(5)	(6)	(7)
1. Silat Hilir	10	-	8	-	-	1
2. Silat Hulu	5	9	2	-	1	-
3. Hulu Gurung	14	-	4	7	1	1
4. Bunut Hulu	9	-	9	-	-	-
5. Mentebah	2	5	7	1	2	1
6. Bika	7	-	8	-	-	3
7. Kalis	11	-	17	5	1	2
8. Putussibau Selatan	5	8	10	3	6	3
9. Embaloh Hilir	9	-	9	-	7	4
10. Bunut Hilir	11	-	11	-	-	4
11. Boyan Tanjung	1	17	14	-	2	1
12. Pengkadan	7	2	6	2	1	2
13. Jongkong	14	11	11	12	10	5
14. Selimbau	14	4	11	-	2	2
15. Suhaid	6	-	6	-	-	-
16. Seberuang	1	-	8	-	-	-
17. Semitau	6	3	5	-	-	-
18. Empanang	-	1	-	-	-	-
19. Puring Kencana	-	-	-	-	-	-
20. Badau	1	1	2	-	-	-
21. Batang Lupar	5	-	6	1	1	-
22. Embaloh Hulu	2	1	7	1	3	1
23. Putussibau Utara	3	10	12	-	1	3
Jumlah	143	62	173	32	38	33

Sumber/source : BPS, Pendataan Potensi Desa/ BPS-Statistics Indonesia Village Potential Data Collection

<https://kapuashulukab.bps.go.id>

Luas Panen Padi Sawah Kapuas Hulu (Ha)



<https://kapuashulukab.bps.go.id>

DAFTAR ISTILAH

Anco adalah alat perangkap ikan yang terbuat dari bahan jaring berbentuk segi empat dilengkapi rangka yang terbuat dari bambu atau bahan lainnya, yang dioperasikan dengan cara dibenamkan pada perairan dan kemudian diangkat ke permukaan.

Ayam Buras yaitu ayam bukan ras.

Bubu adalah alat untuk menangkap ikan yang dibuat dari saga atau bambu yang dianyam, dipasang dalam air (ikan dapat masuk, tetapi tidak dapat keluar lagi).

Hutan Konservasi/Pelestarian adalah kawasan hutan dengan ciri khas tertentu yang mempunyai fungsi pokok pengawetan keanekaragaman tumbuhan dan satwa serta ekosistemnya.

Hutan Lindung adalah kawasan hutan yang mempunyai fungsi pokok sebagai perlindungan sistem penyangga kehidupan untuk mengatur tata air, mencegah banjir, mengendalikan erosi, mencegah intrusi air laut, dan memelihara kesuburan tanah

Hutan Produksi Terbatas adalah kawasan hutan dengan faktor-faktor kelas lereng, jenis tanah dan intensitas hujan setelah masing-masing dikalikan dengan angka penimbang mempunyai jumlah nilai antara 125-174, di luar kawasan lindung, hutan suaka alam, hutan pelestarian alam dan taman buru.

GLOSSARY

Anco is a fishing tool made from a rectangular-shaped nets fitted frame made of bamboo or other materials, which are operated in a way to be immersed in the waters and then lifted to the surface.

Chicken B uras that is a chicken is not a race.

Bubu is a tool for catching fish made of plaited bamboo or saga, mounted in the water (fish can come in, but can not get out again).

Forest Conservation/Preservation is a forest area with a particular characteristic which has the function of preserving the principal keanekaragam of plants and animals and their ecosystems.

Protected Forest is the forest area that functions as the principal buffer system protection of life to set up the layout of the water, prevent floods, control erosion, prevent the intrusion of sea water, and maintain soil fertility.

Limited Production Forest was a region of forests to factors of class a slope, soil type and intensity of rain after each digit is multiplied by the number of penimbang has a value between 125-174, outside protected areas, forest conservation, forest nature sanctuary and Park up.

Pembangunan pertanian mencakup pertanian tanaman pangan, perkebunan, peternakan, perikanan dan kehutanan. Sesuai dengan arahan Pola Dasar Pembangunan Daerah Kapuas Hulu untuk Repelita VI, pembangunan pertanian akan terus ditingkatkan melalui usaha intensifikasi, ekstensifikasi, diversifikasi dan rehabilitasi. Sasaran yang ingin dicapai menjelang era tinggal landas adalah suatu pertanian yang tangguh – yang mampu secara optimal memanfaatkan sumber daya alam, sumber daya manusia, teknologi dan modal – guna meningkatkan kesejahteraan petani.

a. Pertanian Tanaman Pangan

Kabupaten Kapuas Hulu yang memiliki wilayah cukup luas (lihat bab 1, Geografi) sangat potensial untuk dikembangkan sebagai daerah pertanian. Namun sampai dengan tahun 2018, luas lahan yang dimanfaatkan untuk persawahan hanya sebesar 35.997 hektar atau setara dengan 1,21 % dari total luas Kabupaten Kapuas Hulu. Jenis sawah yang paling luas berdasarkan sumber pengairannya adalah sawah tadah hujan, yakni seluas 21.720 hektar, dan sawah tadah hujan terbesar ada di Kecamatan Putussibau Utara, Seberuang, dan Putussibau Selatan.

Agricultural development including food crops, plantations, livestock, fisheries and forestry. In accordance of the directives Basic Pattern of Regional Development Kapuas Hulu to Repelita VI, agricultural development will continue to be improved through intensification, extensification, diversification and rehabilitation. Targets to be achieved before the era of take-off is an agricultural firm - that is able to optimally use natural resources, human resources, technology and capital - to enhance the welfare of farmers.

a. Food Crops

Kapuas Hulu regency which has a wide area (see chapter 1. Geography) potential to be developed as an agricultural area. But until 2018, land area used for rice fields is only 36,194 hectares, equivalent to 1.21% of total area of Kapuas Hulu regency. The most extensive wetland types based on the source of irrigation is a rainfed rice, which is an area of 21,720 hectares, this is the rainfed rice fields in Subdistrict of Putussibau Utara, Seberuang, and Putussibau Selatan.

Pembangunan pertanian tanaman pangan terus ditingkatkan untuk mencapai swasembada pangan daerah, meningkatkan pendapatan dan memperbaiki gizi masyarakat melalui penganeekaragaman jenis bahan pangan dengan peningkatan produktifitas dan peningkatan pemanfaatan lahan.

Sasaran peningkatan produksi pertanian di Kapuas Hulu diarahkan pada usaha intensifikasi, ekstensifikasi, deversifikasi dan rehabilitasi dimana usaha-usaha ini perlu dilanjutkan dan ditingkatkan secara terpadu disesuaikan dengan kondisi dan potensi daerah dengan tetap memperhatikan kelestarian lingkungan dan sumber daya alam.

Luas panen padi di Kabupaten Kapuas Hulu dari hasil laporan Statistik Pertanian tahun 2018 menunjukkan peningkatan dari tahun sebelumnya yaitu sebesar 26.751 Ha pada tahun 2018.

Development of food crops continually improved to achieve regional food self-sufficiency, increase incomes and improve nutrition through diversification of types of food with improving productivity and increase utilization.

Target to increased at agricultural production in the Kapuas Hulu directed at intensification, extensification, diversification and rehabilitation where these efforts should be continued and enhanced in an integrated manner adapted to the conditions and potential of the region with due regard to environmental conservation and natural resources.

Area of rice harvested in Kapuas Hulu from the Agricultural Statistics report for 2018 showed an increase from the previous year that is equal to 26,751 ha in 2018.

c. Peternakan

Sub sektor Peternakan diarahkan untuk meningkatkan pendapatan petani ternak, perbaikan gizi masyarakat dan memperluas lapangan usaha dan kesempatan kerja. Berdasarkan pada data yang diperoleh dari Dinas Pertanian dan Peternakan, dapat diketahui bahwa populasi ternak besar di Kabupaten Kapuas Hulu, yaitu Sapi sebesar 8.487 ekor untuk tahun 2018 dan ternak kecil yang terdiri dari Kambing 1.155 ekor dan Babi 16.624 ekor.

Untuk jenis unggas pada tahun 2018, ayam buras mengalami penurunan dari segi populasi dan produksi dagingnya. Untuk itik juga mengalami penurunan pada populasi dan produksi dagingnya. Ayam pedaging juga mengalami penurunan pada populasi dan produksinya. Selengkapnya dapat dilihat pada tabel 5.2.1 – 5.2.3.

b. Livestock

Livestock sub sector aimed at increasing farm incomes, improving diet and broaden the field of business and employment opportunities. Based on data obtained from the Department of Agriculture and Animal Husbandry, it is known that a large livestock population in Kapuas Hulu, is at 8,487 Cow for the year 2018 and small livestock consisting of sheep 1,155 and pig 16,624.

For this type of poultry in 2018, domestic poultry have decreased in terms of population and meat productio. Ducks have decreased in population and meat production too. Broilers also decrease in population and meat production. More can be seen in Table 5.2.1 - 5.2.3.

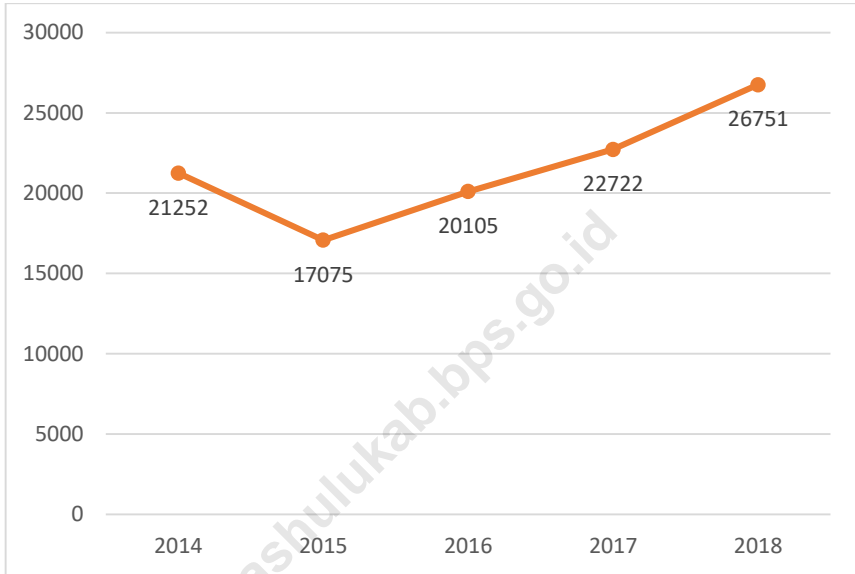
d. Perikanan

Sub sektor perikanan diarahkan kepada usaha-usaha perluasan budidaya ikan di kolam, pagong, dan keramba serta bantuan fasilitas penangkapan ikan diperairan sungai dan danau guna memenuhi kebutuhan gizi masyarakat, meningkatkan produksi daerah serta menunjang kebutuhan bahan baku industri rumah tangga dan peningkatan pendapatan masyarakat nelayan. Usaha-usaha perikanan di Kapuas Hulu termasuk perikanan rakyat yang sebagian besar masih mempergunakan alat tangkap tradisional. Berdasarkan tabel 5.3.1 Jumlah produksi ikan perairan umum di Kabupaten Kapuas Hulu untuk tahun 2018 secara total mengalami peningkatan dari tahun sebelumnya, yaitu 31.494,01 ton pada tahun 2017, menjadi 45.737,69 ton tahun 2018. Lebih jelasnya dapat dilihat pada tabel 5.3.1 – 5.3.3.

c. Fishery

Fisheries sub-sector aimed at the expansion of fish culture in ponds, pagong, and cages as well as support facilities fishing waters of rivers and lakes to meet the nutritional needs of the community, increase local production and support the needs of industrial raw materials and increase household incomes of fishermen. Fishing efforts in Kapuas Hulu, including fishing folk who mostly still use traditional fishing gear. Based on Table 5.3.1 Number of public water fish production in Kapuas Hulu for 2018 is in total increased from the previous year, in 2017 the number of fish production is 31,494.01 ton became 45,737.69 ton in 2018. More details can be seen in Table 5.3.1 – 5.3.3.

Gambar 5 Luas Panen Tanaman Padi di Kabupaten Kapuas Hulu, 2014-2018
Harvested Area of Rice in Kapuas Hulu Regency, 2014-2018



5.1 TANAMAN PANGAN/*FOOD CROPS*

Tabel 5.1.1. Luas Panen Padi Sawah Menurut Kecamatan di Kabupaten Kapuas Hulu (Ha), 2014-2018
Table *Harvested Area of Wet Rice Field by Subdistrict in Kapuas Hulu Regency (Ha), 2014-2018*

	Kecamatan Subdistrict	2014	2015	2016	2017	2018
	(1)	(3)	(4)	(5)	(6)	
1.	Silat Hilir	34	16	86	130	24,4
2.	Silat Hulu	223	169	168	129	165,8
3.	Hulu Gurung	997	1.003	833	1 368	1 246,1
4.	Bunut Hulu	443	562	466	264	922,1
5.	Mentebah	210	241	226	357	508,4
6.	Bika	425	411	37	83	292,7
7.	Kalis	255	71	507	932	882,2
8.	Putussibau Selatan	738	947	686	1 432	1 715,4
9.	Embaloh Hilir	161	84	68	137	175,7
10.	Bunut Hilir	98	68	70	67	170,7
11.	Boyan Tanjung	476	369	106	109	83,0
12.	Pengkadan	1 036	491	832	794	939,6
13.	Jongkong	237	359	1,011	888	1 453,9
14.	Selimbau	293	283	128	390	551,4
15.	Suhaid	288	121	147	379	636,2
16.	Seberuang	245	256	590	647	620,7
17.	Semitau	343	40	290	428	251,7
18.	Empanang	44	44	51	12	79,0
19.	Puring Kencana	16	-	0	56	58,5
20.	Badau	59	15	22	-	24,4
21.	Batang Lupar	353	281	312	185	92,7
22.	Embaloh Hulu	53	165	0	59	303,4
23.	Putussibau Utara	489	581	574	559	1 034,4
	Kapuas Hulu	7 486	6 577	7 210	9 405	12 232,4

Sumber/*source* : Hasil Pengolahan Laporan Statistik Pertanian BPS

Tabel 5.1.2. Luas Panen Padi Ladang Menurut Kecamatan di Kabupaten Kapuas Hulu, 2014-2018
Harvested Area of Unirrigated Agricultural Field by Subdistrict in Kapuas Hulu Regency, 2014-2018

Kecamatan Subdistrict	2014	2015	2016	2017	2018
(1)	(3)	(4)	(5)	(6)	
1. Silat Hilir	289	219	255	210	126,0
2. Silat Hulu	1 113	540	994	688	688,0
3. Hulu Gurung	291	345	598	567	298,0
4. Bunut Hulu	680	286	615	0	414,0
5. Mentebah	1 112	873	747	717	534,0
6. Bika	883	225	585	549	1.135,0
7. Kalis	1 276	697	780	1 289	1.366,0
8. Putussibau Selatan	1 601	1 250	1 112	1 395	2.069,0
9. Embaloh Hilir	113	90	135	185	165,0
10. Bunut Hilir	170	2	47	64	7,0
11. Boyan Tanjung	342	261	405	805	715,0
12. Pengkadan	707	188	556	562	1.183,0
13. Jongkong	267	20	60	70	230,0
14. Selimbau	293	75	102	99	107,0
15. Suhaid	257	259	425	632	331,0
16. Seberuang	239	684	624	886	827,0
17. Semitau	490	332	408	425	634,0
18. Empanang	782	884	962	978	948,0
19. Puring Kencana	320	356	320	328	371,0
20. Badau	175	565	361	333	431,0
21. Batang Lupar	855	960	960	884	884,0
22. Embaloh Hulu	746	477	680	702	586,0
23. Putussibau Utara	735	910	1 164	949	470,0
Kapuas Hulu	13 473	10 498	12 895	13 317	14 519,0

Sumber/source : Hasil Pengolahan Laporan Statistik Pertanian

Tabel 5.1.3. Luas Panen Tanaman Padi Menurut Kecamatan di Kabupaten Kapuas Hulu, 2014-2018
Table *Harvested Area of Rice Agricultural Field by Subdistrict in Kapuas Hulu Regency, 2014-2018*

	Kecamatan Subdistrict	2014	2015	2016	2017	2018
	(1)	(3)	(4)	(5)	(6)	
1.	Silat Hilir	323	235	341	340	150,4
2.	Silat Hulu	1 336	709	1 162	817	853,8
3.	Hulu Gurung	1 288	1 348	1 431	1 935	1.544,1
4.	Bunut Hulu	1 123	848	1 081	264	1.336,1
5.	Mentebah	1 322	1 114	973	1 074	1.042,4
6.	Bika	1 308	636	622	632	1.427,7
7.	Kalis	1 531	768	1 287	2 221	2.248,2
8.	Putussibau Selatan	2 339	2 197	1 798	2 827	3.784,4
9.	Embaloh Hilir	274	174	203	322	340,7
10.	Bunut Hilir	268	70	117	131	177,7
11.	Boyan Tanjung	818	630	511	914	798,0
12.	Pengkadan	1 743	679	1 388	1 356	2.122,6
13.	Jongkong	504	379	1 071	958	1.683,9
14.	Selimbau	586	358	230	489	658,4
15.	Suhaid	545	380	572	1 011	967,2
16.	Seberuang	484	940	1 214	1 533	1.447,7
17.	Semitau	833	372	698	853	885,7
18.	Empanang	826	928	1 013	990	1.027,0
19.	Puring Kencana	336	356	320	384	429,5
20.	Badau	234	580	383	333	455,4
21.	Batang Lupar	1 208	1 241	1 272	1 069	976,7
22.	Embaloh Hulu	799	642	680	761	889,4
23.	Putussibau Utara	1 224	1 491	1 738	1 508	1.504,4
	Kapuas Hulu	21 252	17 075	20 105	22 722	26 751,4

Sumber/source : Hasil Pengolahan Laporan Statistik Pertanian

Tabel 5.1.4. Luas Lahan Sawah Menurut Jenis Pengairan Per Kecamatan di Kabupaten Kapuas Hulu (hektar), 2018
Table Area of Wet Rice Field By Irrigation's Type and Subdistrict in Kapuas Hulu Regency (hectar), 2018

	Kecamatan <i>Subdistrict</i>	Sawah Irigasi	Sawah Rawa Lebak	Sawah Rawa Pasang Surut	Sawah Tadah Hujan	Jumlah
	(1)	(2)	(3)	(4)	(5)	(6)
1.	Silat Hilir	110	-	-	155	265
2.	Silat Hulu	-	240	-	160	400
3.	Hulu Gurung	560	125	-	540	1 225
4.	Bunut Hulu	321	-	-	620	941
5.	Mentebah	75	-	-	355	430
6.	Bika	-	302	-	360	662
7.	Kalis	385	561	-	435	1 381
8.	Putussibau Selatan	-	275	-	1 830	2 105
9.	Embaloh Hilir	-	50	-	95	145
10.	Bunut Hilir	-	135	50	450	635
11.	Boyan Tanjung	278	-	-	784	1 062
12.	Pengkadan	703	-	-	399	1 102
13.	Jongkong	-	1 248	-	1 512	2 760
14.	Selimbau	90	775	-	998	1 863
15.	Suhaid	189	-	-	603	792
16.	Seberuang	1 019	256	-	2 333	3 608
17.	Semitau	185	140	-	325	650
18.	Empanang	-	-	-	91	91
19.	Puring Kencana	-	-	-	260	260
20.	Badau	15	120	-	100	235
21.	Batang Lupar	-	-	-	325	325
22.	Embaloh Hulu	215	555	-	450	1 220
23.	Putussibau Utara	-	5 300	-	8 540	13 840
	Kapuas Hulu	4 145	10 082	50	21 720	35 997

Sumber/source : Hasil Pengolahan Laporan Statistik Pertanian BPS

Tabel 5.1.5. Luas Tanah Kering Menurut Penggunaan Per Kecamatan di Kabupaten Kapuas Hulu, 2018
Dry Land Area by Use and Subdistrict in Kapuas Hulu Regency, 2018

Kecamatan Subdistrict	Penggunaan Lahan Pertanian Bukan Sawah			
	Tegal/Kebun	Ladang /Huma	Perkebunan	Ditanami Pohon/Hutan Rakyat
(1)	(2)	(3)	(4)	(5)
1. Silat Hilir	7888	302	17 171	0
2. Silat Hulu	390	780	9 500	0
3. Hulu Gurung	590	525	9 025	1 851
4. Bunut Hulu	950	384	12 566	1 088
5. Mentebah	860	1286	1 975	9 446
6. Bika	1 420	549	220	40
7. Kalis	1 800	1 978	1 500	11 405
8. Putussibau Selatan	5 453	1 430	1 375	14 430
9. Embaloh Hilir	12	165	2 155	1 553
10. Bunut Hilir	214	1 324	7 821	10 100
11. Boyan Tanjung	195	774	5 700	0
12. Pengkadan	3 340	1 562	393	9 523
13. Jongkong	120	217	1 050	11 524
14. Selimbau	835	278	11 867	3 653
15. Suhaid	1 200	331	8 557	12 500
16. Seberuang	1 407	827	28 919	12 981
17. Semitau	720	426	35 575	8 525
18. Empanang	3	950	600	0
19. Puring Kencana	910	371	1 900	1 700
20. Badau	170	431	27 140	215
21. Batang Lupar	4 000	884	5 000	43 150
22. Embaloh Hulu	795	586	3 280	1 122
23. Putussibau Utara	17 000	27 000	35 000	84 720
Kapuas Hulu	50 272	43 360	228 289	239 526

Sumber/source : Hasil Pengolahan Laporan Statistik Pertanian BPS

Lanjutan Tabel/Table 5.1.5

Kecamatan Subdistrict	Penggunaan Lahan Pertanian Bukan Sawah				Jumlah
	Padang Pengembalaan / Padang Rumput	Sementara Tidak Diusahakan	Lainnya		
(1)	(6)	(7)	(8)	(9)	
1. Silat Hilir	39	438	81 042	106 880	
2. Silat Hulu	66	3 138	82 636	96 510	
3. Hulu Gurung	5	601	20 718	33 315	
4. Bunut Hulu	25	355	80 398	95 766	
5. Mentebah	43	26	58 961	72 661	
6. Bika	105	3 416	32 484	38 234	
7. Kalis	500	2 768	159 452	179 403	
8. Putussibau Selatan	1 547	772	497 729	522 736	
9. Embaloh Hilir	15	1 254	29 135	34 289	
10. Bunut Hilir	425	345	33 238	53 818	
11. Boyan Tanjung	75	69 914	150	76 808	
12. Pengkadan	7 035	0	21 270	43 123	
13. Jongkong	176	2 323	634	16 044	
14. Selimbau	860	6 378	34 244	58 115	
15. Suhaid	90	5 654	5 900	34 232	
16. Seberuang	0	4 203	3 454	51 791	
17. Semitau	0	714	6 000	51 960	
18. Empanang	0	30	51 420	53 003	
19. Puring Kencana	0	1 020	182	6 083	
20. Badau	200	5 444	775	34 375	
21. Batang Lupar	581	2 500	70 000	126 115	
22. Embaloh Hulu	20	1 833	334 781	342 417	
23. Putussibau Utara	30	65 000	198 020	426 770	
Kapuas Hulu	11 837	178 126	1 802 623	2 554 448	

Sumber/source : Hasil Pengolahan Laporan Statistik Pertanian BPS

Tabel 5.1.6. Luas Penggunaan Lahan Per Kecamatan di Kabupaten Kapuas Hulu, 2018
Table
Area of Land Use by District in Kapuas Hulu District, 2018

Kecamatan Subdistrict	Penggunaan Lahan			Total Luas Lahan
	Sawah	Pertanian Bukan Sawah	Bukan Pertanian	
(1)	(2)	(3)	(4)	(5)
1. Silat Hilir	265	106 880	8 750	117 710
2. Silat Hulu	400	96 510	15 107	106 180
3. Hulu Gurung	1 225	33 315	5 035	43 290
4. Bunut Hulu	941	95 766	620	111 814
5. Mentebah	430	72 661	5 000	78 126
6. Bika	662	38 234	10 389	39 516
7. Kalis	1 381	179 403	44 196	185 784
8. Putussibau Selatan	2 105	522 736	29 957	535 230
9. Embaloh Hilir	145	34 289	4 530	78 630
10. Bunut Hilir	635	53 818	8 895	84 410
11. Boyan Tanjung	1 062	76 808	23 446	82 400
12. Pengkadan	1 102	43 123	55 410	53 120
13. Jongkong	2 760	16 044	11 568	42 250
14. Selimbau	1 863	58 115	1 981	115 388
15. Suhaid	792	34 232	3 660	46 592
16. Seberuang	3 608	51 791	1 620	57 380
17. Semitau	650	51 960	19 523	56 270
18. Empanang	91	53 003	35 390	54 714
19. Puring Kencana	260	6 083	6 850	25 866
20. Badau	235	34 375	2 123	70 000
21. Batang Lupar	325	126 115	79 870	133 290
22. Embaloh Hulu	1220	342 417	8 750	345 760
23. Putussibau Utara	13 840	426 770	15 107	520 480
Kapuas Hulu	35 997	2 553 901	394 302	2 984 200

Sumber/source : Hasil Pengolahan Laporan Statistik Pertanian BPS

5.2 PETERNAKAN/*FARMING*

Tabel 5.2.1. Populasi Ternak dan Unggas (Ekor) Menurut Kecamatan di Kabupaten Kapuas Hulu, 2018
Livestock and Poultry Population (Heads) by Subdistrict in Kapuas Hulu Regency, 2018

Kecamatan / <i>Subdistrict</i>	Ternak Besar		Ternak Kecil	
	Sapi	Kambing	Babi	
(1)	(2)	(3)	(4)	
1. Silat Hilir	302	206	487	
2. Silat Hulu	190	21	1 325	
3. Hulu Gurung	126	18	-	
4. Bunut Hulu	129	9	227	
5. Mentebah	677	232	464	
6. Bika	397	22	649	
7. Kalis	1 276	131	1 190	
8. Putussibau Selatan	1 608	171	1 597	
9. Embaloh Hilir	128	-	316	
10. Bunut Hilir	79	39	11	
11. Boyan Tanjung	156	36	75	
12. Pengkadan	57	49	-	
13. Jongkong	707	56	26	
14. Selimbau	1 896	5	15	
15. Suhaid	80	-	358	
16. Seberuang	16	6	952	
17. Semitau	16	28	571	
18. Empanang	1	-	1 208	
19. Puring Kencana	4	-	796	
20. Badau	10	-	981	
21. Batang Lupar	12	19	1 306	
22. Embaloh Hulu	167	4	1 169	
23. Putussibau Utara	453	103	2 901	
Kapuas Hulu 2018	8 487	1 155	16 624	
2017	7 673	1 666	23 806	
2016	7 548	1 512	23 485	
2015	8 839	5 359	19 496	
2014	8 583	5 227	15 909	

Sumber/source : Dinas Pertanian dan Pangan Kab. Kapuas Hulu

Lanjutan Tabel/Table 5.2.1

Kecamatan / Subdistrict	Ternak Unggas				
	Ayam Burus	Ayam Ras Petelur	Ayam Ras Pedaging	ITIK	Itik Manila
(1)	(5)	(6)	(7)	(8)	(9)
1. Silat Hilir	5 780	...	4 945	60	67
2. Silat Hulu	5 642	...	2 889	71	20
3. Hulu Gurung	12 301	...	8 009	150	200
4. Bunut Hulu	7 534	...	4 695	210	12
5. Mentebah	6 431	...	6 874	146	135
6. Bika	5 123	...	4 291	225	50
7. Kalis	7 650	...	6 766	220	176
8. Putussibau Selatan	13 015	...	244 827	621	445
9. Embaloh Hilir	4 565	...	1 847	10	10
10. Bunut Hilir	3 421	...	2 965	30	-
11. Boyan Tanjung	13 300	...	4 041	200	145
12. Pengkadan	3 890	...	2 586	231	78
13. Jongkong	4 712	...	6 343	244	80
14. Selimbau	2 310	...	2 932	32	8
15. Suhaid	3890	...	3402	90	5
16. Seberuang	5 990	...	2 785	-	13
17. Semitau	3 210	...	3 432	67	11
18. Empanang	3 890	...	843	-	-
19. Puring Kencana	3 561	...	1 050	12	45
20. Badau	5432	...	1763	35	15
21. Batang Lupar	7 090	...	3 784	-	10
22. Embaloh Hulu	5 231	...	2 157	55	12
23. Putussibau Utara	15 676	...	330 099	320	389
Kapuas Hulu					
2018	149 644	...	653 325	3 029	1 926
2017	165 694	1 046	647 853	3 947	1 942
2016	164 499	846	571 892	5 144	2 495
2015	256 038	4 790	570 197	4 911	1 901
2014	248 316	...	553 646	4 202	1 546

Sumber/source : Dinas Pertanian dan Pangan Kab. Kapuas Hulu

Tabel 5.2.2. Produksi Daging di Kabupaten Kapuas Hulu, 2018
Table Livestock Production in Kapuas Hulu Regency, 2018

	Kecamatan Subdistrict	Produksi Daging (kg)		
		Ternak Besar		Ternak Kecil
		Sapi	Kambing	Babi
		(1)	(2)	(3)
1.	Januari	6 981	57	10 852
2.	Februari	7 133	57	8 927
3.	Maret	6 070	85	8 190
4.	April	8 650	113	7 084
5.	Mei	9 864	71	12 121
6.	Juni	12 748	57	9 541
7.	Juli	8 195	57	8 559
8.	Agustus	8 954	127	8 804
9.	September	41 886	1 586	8 149
10.	Oktober	8 802	99	10 278
11.	November	9 106	99	11 302
23.	Desember	7 892	71	15 561
Kapuas Hulu				
	2018	136 281	2 479	119 369
	2017	115 710	2 577	121 318
	2016	73 802	1 499	119 573
	2015	66 276	2 001	127 686
	2014	120 540	10 441	229 437

Sumber/source : Dinas Pertanian Tanaman dan Pangan Kab. Kapuas Hulu

Lanjutan Tabel/Table 5.2.2

Kecamatan Subdistrict	Produksi Daging Ternak Unggas (kg)				
	Ayam Buras	Ayam Pedaging	ITIK	Itik Manila	
(1)	(5)	(6)	(7)	(8)	
1. Januari	12 284	74 396	26	10	
2. Februari	12 421	71 061	23	13	
3. Maret	12 152	78 113	24	11	
4. April	13 779	82 368	28	11	
5. Mei	14 341	88 361	62	46	
6. Juni	13 997	111 072	88	59	
7. Juli	12 404	86 237	30	19	
8. Agustus	12 289	84 898	20	6	
9. September	11 838	71 084	16	21	
10. Oktober	11 842	87 002	26	6	
11. November	10 937	74 155	24	21	
23. Desember	13 006	79 123	20	2	
Kapuas Hulu	2018	151 290	987 870	387	225
	2017	150 763	980 337	370	223
	2016	193 816	874 924	341	317
	2015	171 317	829 428	151	260
	2014	493 598	803 925	631	1 028

Sumber/source : Dinas Pertanian dan Tanaman Pangan Kab. Kapuas Hulu

Tabel 5.2.3. Banyaknya Pemotongan Ternak Menurut Kecamatan di Kabupaten Kapuas Hulu (ekor), 2018
Cutting the Amount of Livestock According to the Subdistrict in Kapuas Hulu Regency (tail), 2018

	Kecamatan <i>Subdistrict</i>	Ternak Besar		Ternak Kecil	
		Sapi	Kambing	Babi	
	(1)	(2)	(3)	(4)	
1.	Silat Hilir	22	20	41	
2.	Silat Hulu	9	4	45	
3.	Hulu Gurung	41	2	0	
4.	Bunut Hulu	30	2	54	
5.	Mentebah	28	15	131	
6.	Bika	2	1	203	
7.	Kalis	17	6	247	
8.	Putussibau Selatan	142	32	302	
9.	Embaloh Hilir	5	0	17	
10.	Bunut Hilir	13	0	11	
11.	Boyan Tanjung	39	17	11	
12.	Pengkadan	20	21	0	
13.	Jongkong	37	8	23	
14.	Selimbau	34	0	0	
15.	Suhaid	9	0	13	
16.	Seberuang	1	0	161	
17.	Semitau	25	8	284	
18.	Empanang	1	0	203	
19.	Puring Kencana	1	0	166	
20.	Badau	9	0	137	
21.	Batang Lupar	5	0	212	
22.	Embaloh Hulu	6	0	252	
23.	Putussibau Utara	402	39	402	
	Kapuas Hulu	2018	898	175	2 915
		2017	914	182	2 976
		2016	885	106	2 920
		2015	789	139	3 274
		2014	1 435	725	5 883

Sumber/source : Dinas Pertanian dan Pangan Kab. Kapuas Hulu

Lanjutan Tabel/ Table 5.2.3

Kecamatan Subdistrict	Ternak Unggas				
	Ayam Buras	Ayam Pedaging	ITIK	Itik Manila	
	(1)	(5)	(6)	(7)	(8)
1. Silat Hilir	3 145	4 681	5	8	
2. Silat Hulu	4 329	2 625	7	7	
3. Hulu Gurung	4 644	7 745	17	9	
4. Bunut Hulu	3 642	4 431	9	-	
5. Mentebah	4 249	6 61	-	3	
6. Bika	3 431	4 027	-	-	
7. Kalis	3 604	5 602	10	7	
8. Putussibau Selatan	11 882	244 463	52	37	
9. Embaloh Hilir	4 520	1 583	-	-	
10. Bunut Hilir	3 606	2 701	-	-	
11. Boyan Tanjung	3 986	3 777	16	4	
12. Pengkadan	3 714	2 222	-	-	
13. Jongkong	4 065	6 079	-	-	
14. Selimbau	4 506	2 668	10	-	
15. Suhaid	4 016	3 138	-	-	
16. Seberuang	3 707	2 521	-	-	
17. Semitau	4 128	3 168	-	3	
18. Empanang	3 537	579	-	-	
19. Puring Kencana	2 935	786	-	-	
20. Badau	3 128	1 499	-	2	
21. Batang Lupar	3 060	3 52	-	-	
22. Embaloh Hulu	3 206	1 893	-	-	
23. Putussibau Utara	14 757	329 335	146	38	
Kapuas Hulu	2018	105 797	645 652	272	118
	2017	105 429	640 742	261	117
	2016	135 535	571 846	240	165
	2015	142 765	563 470	174	150
	2014	411 323	546 147	726	580

Sumber/source : Dinas Pertanian Tanaman dan Pangan Kab. Kapuas Hulu

5.3 PERIKANAN/FISHERY

Tabel 5.3.1. Produksi Ikan Perairan Umum Menurut Kecamatan di Kabupaten Kapuas Hulu (ton), 2018
Fish Production Public Water According to the Subdistrict in Kapuas Hulu Regency (tons), 2018

Kecamatan <i>Subdistrict</i>		Jelawat	Gabus	Betutu	Toman	L A I S
(1)		(2)	(3)	(4)	(5)	(6)
1.	Silat Hilir	48,65	45,79	-	-	130,38
2.	Silat Hulu	-	-	-	-	-
3.	Hulu Gurung	-	-	-	-	-
4.	Bunut Hulu	-	-	-	-	-
5.	Mentebah	-	-	-	-	-
6.	Bika	16,47	26,65	-	31,54	259,06
7.	Kalis	-	-	-	-	-
8.	Putussibau Selatan	25,29	32,84	-	-	-
9.	Embaloh Hilir	57,04	57,06	33,98	1929,27	226,19
10.	Bunut Hilir	299,95	197,98	71,69	2965,78	1096,08
11.	Boyan Tanjung	-	-	-	-	-
12.	Pengkadan	-	-	-	-	-
13.	Jongkong	59,79	118,3	67,55	309,02	477,22
14.	Selimbau	115,08	172,94	74,99	363,36	626,93
15.	Suhaid	87,41	169,77	87,52	418,74	1182,69
16.	Seberuang	-	-	-	-	-
17.	Semitau	50,81	-	59,87	234,95	168,8
18.	Empanang	-	-	-	-	41,44
19.	Puring Kencana	-	-	-	-	-
20.	Badau	36,45	36,69	-	84,85	125,4
21.	Batang Lupar	28,41	117,7	30,96	-	140,7
22.	Embaloh Hulu	-	-	-	80,35	93,86
23.	Putussibau Utara	30,34	30,76	-	-	-
Jumlah	2018	855,69	1 006,94	426,56	6 417,86	4 568,75
	2017	836,56	907,94	351,60	5 831,98	3 703,15
	2016	836,56	963,64	351,60	5 831,98	3 703,15
	2015	422,00	553,80	94,70	5 239,70	2 406,30
	2014	598,10	630,60	94,70	8 768,10	2 562,70

Sumber/source : Dinas Perikanan Kabupaten Kapuas Hulu

Lanjutan Tabel/ Table 5.3.1

	Kecamatan <i>Subdistrict</i>	Tambakan/ Sepat Siam	Belida	Lainnya	Jumlah
	(1)	(7)	(8)	(9)	(10)
1.	Silat Hilir	176,30	-	329,42	730,54
2.	Silat Hulu	-	-	236,44	236,44
3.	Hulu Gurung	-	-	-	-
4.	Bunut Hulu	-	-	-	-
5.	Mentebah	-	-	-	-
6.	Bika	179,86	31,54	836,98	1 382,10
7.	Kalis	-	-	-	-
8.	Putussibau Selatan	-	-	454,08	512,21
9.	Embaloh Hilir	182,24	1 929,27	1 361,67	5 776,72
10.	Bunut Hilir	380,49	2 965,78	4 719,46	12 697,21
11.	Boyan Tanjung	-	-	-	-
12.	Pengkadan	-	-	-	-
13.	Jongkong	210,69	309,02	3 074,11	4 625,70
14.	Selimbau	912,73	363,36	2 701,51	5 330,90
15.	Suhaid	376,86	418,74	6 096,21	8 837,94
16.	Seberuang	-	-	-	-
17.	Semitau	333,89	234,95	1 291,64	2 374,91
18.	Empanang	-	-	-	41,44
19.	Puring Kencana	-	-	-	-
20.	Badau	86,92	84,85	790,77	1 245,93
21.	Batang Lupar	79,06	-	759,38	1 156,21
22.	Embaloh Hulu	94,35	80,35	-	348,91
23.	Putussibau Utara	-	-	379,43	440,53
Jumlah	2018	3 013,38	1 095,17	23 031,10	45 737,69
	2017	3 307,75	1162,15	15 337,88	31 494,01
	2016	3 307,75	1162,15	15 337,88	31 494,71
	2015	2 393,50	812,05	6 626,65	18 548,70
	2014	3 493,50	953,05	17 912,60	35 013,40

Sumber/source : Dinas Perikanan Kabupaten Kapuas Hulu

Tabel 5.3.2. Banyaknya Alat Penangkapan Ikan Perairan Umum Menurut Jenis dan Kecamatan di Kabupaten Kapuas Hulu (unit), 2018
Number of public water Fishing Equipment by Type and Subdistrict in Kapuas Hulu Regency (units), 2018

	Kecamatan Subdistrict	Jermal	B U B U	J A L A	Pukat
	(1)	(2)	(3)	(4)	(5)
1.	Silat Hilir	1	23	89	161
2.	Silat Hulu	-	-	-	-
3.	Hulu Gurung	-	-	-	-
4.	Bunut Hulu	-	-	-	0
5.	Mentebah	-	-	-	-
6.	Bika	-	26	34	894
7.	Kalis	-	-	-	-
8.	Putussibau Selatan	-	37	42	637
9.	Embaloh Hilir	2	80	102	1070
10.	Bunut Hilir	102	420	263	1434
11.	Boyan Tanjung	-	-	-	-
12.	Pengkadan	-	-	-	-
13.	Jongkong	18	368	273	659
14.	Selimbau	187	975	1 474	4014
15.	Suhaid	28	469	504	2999
16.	Seberuang	-	-	-	-
17.	Semitau	-	-	-	101
18.	Empanang	-	-	-	-
19.	Puring Kencana	-	-	-	-
20.	Badau	2	70	98	351
21.	Batang Lupar	6	218	119	306
22.	Embaloh Hulu	-	-	-	0
23.	Putussibau Utara	-	22	15	52
Jumlah	2018	346	2 708	3 013	12 678
	2017	346	2 708	3 013	9 962
	2016	346	2 708	3 013	9 249
	2015	346	2 708	3 013	9 249
	2014	346	2 708	3 013	9 249

Sumber/source : Dinas Perikanan Kabupaten Kapuas Hulu

Lanjutan Tabel/Table 5.3.2

	Kecamatan <i>Subdistrict</i>	Rawai	A N C O	Lainnya	Jumlah
	(1)	(6)	(7)	(8)	(9)
1.	Silat Hilir	59	10	92	435
2.	Silat Hulu	-	-	-	-
3.	Hulu Gurung	-	-	-	-
4.	Bunut Hulu	-	-	-	-
5.	Mentebah	-	-	-	-
6.	Bika	68	-	160	1182
7.	Kalis	-	-	-	-
8.	Putussibau Selatan	15	8	68	807
9.	Embaloh Hilir	97	35	327	1713
10.	Bunut Hilir	859	81	363	3522
11.	Boyan Tanjung	-	-	-	-
12.	Pengkadan	-	-	-	-
13.	Jongkong	565	65	470	2418
14.	Selimbau	952	730	215	8547
15.	Suhaid	708	257	12 459	17424
16.	Seberuang	-	-	-	-
17.	Semitau	65	32	99	297
18.	Empanang	-	-	-	-
19.	Puring Kencana	-	-	-	-
20.	Badau	102	8	94	725
21.	Batang Lupar	820	5	1 320	2794
22.	Embaloh Hulu	-	-	-	-
23.	Putussibau Utara	10	6	25	130
Jumlah	2017	4 320	1 237	15 692	39 994
	2016	4 320	1 237	15 692	37 278
	2015	4 320	1 237	15 692	36 565
	2014	4 320	1 237	15 692	36 565
	2013	4 320	1 237	15 692	36 565

Sumber/source : Dinas Perikanan Kabupaten Kapuas Hulu

5.4 KEHUTANAN/FORESTRY

Tabel 5.3.1. Luas Kawasan Hutan Menurut Kecamatan di Kabupaten Kapuas Hulu (ha), 2016
Table **Area of Forest Areas by District in Kapuas Hulu Regency (ha), 2016**

Kecamatan Subdistrict	Hutan Lindung	Suaka Alam dan Pelestarian	Hutan Produksi			Jumlah Luas Hutan
			Terbatas	Tetap	Dapat dikonversi	
(1)	(2)	(3)	(4)	(5)	(6)	(7)
1 Silat Hilir	5 439,83	-	3 577,42	49,13	3 429,85	12 496,23
2 Silat Hulu	12 076,46	-	58 913,61	7 020,39	10 159,99	88 170,45
3 Hulu Gurung	15 733,42	-	3 853,57	11 242,63	-	30 829,62
4 Bunut Hulu	84 194,54	-	39 225,01	5 700,44	-	129 119,99
5 Mentebah	23 228,78	-	29 317,65	-	-	52 546,43
6 Bika	5 668,95	-	4 946,46	0,08	-	10 615,49
7 Kalis	111 030,40	-	97 431,12	21 266,11	-	229 727,66
8 Putussibau Selatan	227 776,30	359 525,16	12 495,03	13 825,20	-	613 621,66
9 Embaloh Hilir	3 090,20	-	28 188,40	4 151,6	-	35 430,20
10 Bunut Hilir	27 417,16	680,27	5 113,53	5 751,25	10 744,41	
11 Boyan Tanjung	26 064,99	-	3 911,59	19 202,12	497,30	49 706,62
12 Pengkadan	206,6	-	-	6 191,83	-	6 398,43
13 Jongkong	5 900,38	6 717,88	-	17 724,35	5 792,48	36 135,09
14 Selimbau	6 403,97	61 007,68	-	8 935,51	-	76 347,16
15 Suhaid	3 296,54	18 482,49	-	-	-	21 779,03
16 Seberuang	11 365,98	-	5 414,21	-	-	16 780,19
17 Semitau	4 568,72	869,61	-	-	-	5 438,33
18 Empanang	9 864,91	2 706,79	-	1 448,65	-	30 829,62
19 Puring Kencana	6 621,16	-	-	-	-	6 621,16
20 Badau	1 454,94	5 381,17	902,54	82,99	-	7 821,64
21 Batang Lupar	37 045,74	22 940,52	4 606,8	38 466,97	-	103 060,03
22 Embaloh Hulu	65 267,29	213 808,5	47 820,88	509,04	-	327 405,71
23 Putussibau Utara	105 756,5	229 011,80	47 958,27	26 642,75	-	409 369,27
Kapas Hulu	799 473,70	921 131,87	393 676,10	188 211,00	393 676,10	2 333 116,74

Sumber/source : Forclime Kapuas Hulu

5.5 HORTIKULTURA/HORTICULTURE

Tabel 5.5.1. Luas Panen dan Produksi Tanaman Sayuran dan Buah-Buahan Semusim di Kabupaten Kapuas Hulu, 2018
Table *Vegetable Harvest Area and Production in Kapuas Hulu Regency, 2018*

Sayuran dan Buah-Buahan Semusim		Luas Panen (Ha)	Produksi (kw)
(1)		(2)	(3)
1.	Bawang Daun	18	183
2.	Bawang Merah	0	0
3.	Bawang Putih	0	-
4.	Bayam	131	837
5.	Blewah	0	0
6.	Buncis	10	53
7.	Cabai Besar	39	510
8.	Cabai Rawit	157	2 905
9.	Jamur	-	-
10.	Kacang Merah	-	-
11.	Kacang Panjang	202	2 806
12.	Kangkung	131	1 197
13.	Kembang Kol	-	-
14.	Kentang	-	-
15.	Ketimun	215	4 153
16.	Kubis	-	-
17.	Labu Siam	-	-
18.	Lobak	-	-
19.	Melon	-	-
20.	Paprika	-	-
21.	Petsai/Sawi	73	848
22.	Semangka	8	121
23.	Stroberi	-	-
24.	Terung	110	2 111
25.	Tomat	16	527
26.	Wortel	-	-
Kapuas Hulu		1 110	16 251

Sumber/source : Hasil Pengolahan Statistik Pertanian

Tabel 5.5.2. Tanaman Yang Menghasilkan dan Produksi Sayuran dan Buah-buahan Tahunan di Kabupaten Kapuas Hulu (ton), 2018
Plants That Produce and Production of Vegetables and Fruits Annually in Kapuas Hulu Regency (ton), 2018

Sayuran dan Buah-Buahan Tahunan		Jumlah Tanaman Yang Menghasilkan		Produksi (ton)
(1)		(2)		(3)
1.	Alpukat	28	Pohon	0,20
2.	Anggur	-	Pohon	-
3.	Apel	-	Pohon	-
4.	Belimbing	1 538	Pohon	25,10
5.	Duku/Langsat/Kokosan	29 416	Pohon	186,60
6.	Durian	67 286	Pohon	1071,60
7.	Jambu Air	3 098	Pohon	36,50
8.	Jambu Biji	5 326	Pohon	51,80
9.	Jengkol	1 410	Pohon	12,30
10.	Jeruk Besar	2 067	Pohon	37,90
11.	Jeruk Siam/Kepron	3 873	Pohon	85,10
12.	Mangga	14 316	Pohon	177,20
13.	Manggis	7 224	Pohon	37,00
14.	Markisa/Konyal	78	Pohon	0,00
15.	Melinjo	743	Pohon	5,50
16.	Nangka/Cempedak	21 947	Pohon	153,00
17.	Nenas	28 480	Rumpun	80,10
18.	Pepaya	4 424	Pohon	60,20
19.	Petai	5 932	Pohon	16,00
20.	Pisang	55 125	Rumpun	721,40
21.	Rambutan	31 436	Pohon	235,10
22.	Salak	5 118	Rumpun	2,60
23.	Sawo	278	Pohon	7,90
24.	Sirsak	1 686	Pohon	19,90
25.	Sukun	1 482	Pohon	12,90
Kapuas Hulu				3035,90

Sumber/source : Hasil Pengolahan Statistik Pertanian

Tabel 5.5.3. Luas Panen dan Produksi Tanaman Biofarmaka di Kabupaten Kapuas Hulu 2018
Table *Harvested Area and Production of Biopharmaceutical Plant in Kapuas Hulu Regency 2018*

Biofarmaka		Luas Panen		Produksi (kg)
(1)		(2)		(3)
1.	Dlingo/Dringo	0	M ²	0
2.	Jahe	77 524	M ²	97 503
3.	Kapulaga	2	M ²	5
4.	Keji Beling	2	M ²	4
5.	Kencur	788	M ²	33 492
6.	Kunyit	54 309	M ²	71 879
7.	Laos/Lengkuas	40 307	M ²	50 831
8.	Lempuyang	0	M ²	-
9.	Lidah Buaya	7	M ²	27
10.	Mahkota Dewa	50	Pohon	1 798
11.	Mengkudu/Pace	260	Pohon	1 520
12.	Sambiloto	2	M ²	12
13.	Temuireng	2	M ²	7
14.	Temukunci	50	M ²	40
15.	Temulawak	10 999	M ²	29 656
Kapuas Hulu				

Sumber/source : Hasil Pengolahan Statistik Pertanian

Tabel 5.5.4. Luas Panen dan Produksi Tanaman Hias di Kabupaten Kapuas Hulu, 2018
Table
Harvest Area and Ornamental Plant Production in Kapuas Hulu Regency, 2018

	Tanaman Hias	Luas Panen		Produksi	
	(1)	(2)		(3)	
1.	Adenium (Kamboja Jepang)	157	M ²	2	Pohon
2.	Aglaonema	8	M ²	-	Pohon
3.	Anggrek	115	M ²	6	Tangkai
4.	Anthurium Bunga	17	M ²	-	Tangkai
5.	Anthurium Daun	7	M ²	-	Pohon
6.	Anyelir	9	M ²	-	Tangkai
7.	Caladium	52	M ²	-	Pohon
8.	Cordyline	-	M ²	-	Pohon
9.	Diffenbachia	-	M ²	-	Pohon
10.	Dracaena	41	M ²	-	Pohon
11.	Euphorbia	36	M ²	-	Pohon
12.	Gerbera (Herbras)	-	M ²	-	Tangkai
13.	Gladiol	-	M ²	-	Tangkai
14.	Heliconia (Pisang-Pisangan)	47	M ²	-	Tangkai
15.	Ixora (Soka)	86	M ²	-	Pohon
16.	Krisan	15	M ²	-	Tangkai
17.	Mawar	117	M ²	16	Tangkai
18.	Melati	100	M ²	8	Kg
19.	Monstera	-	M ²	-	Pohon
20.	Pakis	24	M ²	-	Pohon
21.	Palem	180	Pohon	14	Pohon
22.	Phylodendron	-	M ²	-	Pohon
23.	Sansevieria (Pedang-Pedangan)	19	M ²	-	Rumpun
24.	Sedap Malam	37	M ²	10	Tangkai

Sumber/source : Hasil Pengolahan Statistik Pertanian

5.6 PERKEBUNAN / PLANTATION

Tabel 5.6.1. Luas Areal Produksi & Jumlah Petani Perkebunan Karet Kabupaten Kapuas Hulu, 2018
Table Area Production & Number of Farmers of Rubber Plantation in Kapuas Hulu Regency, 2018

Kecamatan Subdistrict	Luas Areal Menurut Komposisi Tanaman (Ha)			Total Areal (Ha)	Jumlah Petani (KK)	Jumlah Produksi (Ton)	Rata-Rata Produksi (Kg/Ha/Thn)	
	Muda	Menghasil kan	Tua/ Rusak					
	(1)	(2)	(3)					(4)
1	Silat Hilir	759	974	249	1 982	941	543	557
2	Silat Hulu	974	1 264	247	2 485	1 210	704	557
3	Hulu Gurung	1 538	2 195	196	3 929	1 910	1 223	557
4	Bunut Hulu	952	1 182	217	2 351	1 026	547	463
5	Mentebah	875	1 186	269	2 330	1 077	661	557
6	Bika	952	593	248	1 793	847	330	557
7	Kalis	483	992	187	1 662	681	441	445
8	Putussibau Selatan	984	718	225	1 927	838	344	479
9	Embaloh Hilir	814	1 368	235	2 417	1 159	762	557
10	Bunut Hilir	829	974	183	1 986	943	543	557
11	Boyan Tanjung	1 327	1 147	173	2 647	1 274	639	557
12	Pengkadan	1 285	2 169	229	3 683	1 792	1 208	557
13	Jongkong	786	916	271	1 973	910	510	557
14	Selimbau	795	752	253	1 800	850	419	557
15	Suhaid	639	1 284	273	2 196	1 045	715	557
16	Seberuang	937	1 492	291	2 720	1 315	831	557
17	Semitau	682	1 627	257	2 566	1 231	906	557
18	Empanang	536	274	85	895	500	203	740
19	Puring Kencana	402	149	63	614	307	83	557
20	Badau	574	258	48	880	480	144	557
21	Batang Lupar	582	307	127	1 016	575	221	720
22	Embaloh Hulu	862	625	159	1 646	773	348	557
23	Putussibau Utara	865	737	216	1 818	844	355	481
Kapuas Hulu 2018		19 432	23 183	4 701	47 316	22 523	12 679	547
2017		21 636	24 604	3 070	49 310	31 301	16 948	787

Sumber/source : Dinas Pertanian Tanaman dan Pangan Kab. Kapuas Hulu

Tabel 5.6.2. Luas Areal Produksi & Jumlah Petani Perkebunan Sawit Kabupaten Kapuas Hulu, 2018
Table *Area Production & Number of Oil Palm Plantation Farmers in Kapuas Hulu Regency, 2018*

Kecamatan Subdistrict	Luas Areal Menurut Komposisi Tanaman (Ha)			Total Areal (Ha)	Jumlah Petani (KK)	Jumlah Produksi (Ton)	Rata-Rata Produksi (Kg/Ha/Thn)
	Muda	Menghasil kan	Tua/ Rusa k				
(1)	(2)	(3)	(4)	(5)	(6)	(7)	(8)
1 Silat Hilir	2	26	-	28	4	180	7
2 Silat Hulu	675	366	-	1 041	291	88	241
3 Hulu Gurung	-	-	-	-	-	-	-
4 Bunut Hulu	-	-	-	-	-	-	-
5 Mentebah	-	-	-	-	-	-	-
6 Bika	-	-	-	-	-	-	-
7 Kalis	-	-	-	-	-	-	-
8 Putussibau	-	-	-	-	-	-	-
9 Selatan	-	-	-	-	-	-	-
10 Embaloh	-	-	-	-	-	-	-
11 Hilir	-	-	-	-	-	-	-
12 Bunut Hilir	-	-	-	-	-	-	-
13 Boyan	-	-	-	-	-	-	-
14 Tanjung	-	-	-	-	-	-	-
15 Pengkadan	-	-	-	-	-	-	-
16 Jongkong	-	-	-	-	-	-	-
17 Selimbau	-	-	-	-	-	-	-
15 Suhaid	208	1	-	209	529	88	61
16 Seberuang	633	8	-	641	3	46	5
17 Semitau	5	11	-	16	2	163	14
18 Empanang	3	7	-	10	786	74	11
19 Puring	2	2	-	4	544	74	31
20 Kencana	2	2	-	4	544	74	31
20 Badau	2	9	-	11	799	198	23
21 Batang	-	-	-	-	-	-	-
21 Lupar	-	-	-	-	-	-	-
22 Embaloh	-	-	-	-	-	-	-
22 Hulu	-	-	-	-	-	-	-
23 Putussibau	-	-	-	-	-	-	-
23 Utara	-	-	-	-	-	-	-
Kapuas Hulu	1 530	430	-	919	2 958	911	991

Sumber/source : Dinas Pertanian Tanaman dan Pangan Kab. Kapuas Hulu

Tabel 5.6.3. Luas Areal Produksi & Jumlah Petani Perkebunan Lada Kabupaten Kapuas Hulu, 2018
Table Area Production & Number of Pepper Plantation Farmers in Kapuas Hulu Regency, 2018

Kecamatan Subdistrict	Luas Areal Menurut Komposisi Tanaman (Ha)			Total Areal (Ha)	Jumlah Petani (KK)	Jumlah Produksi (Ton)	Rata-Rata Produksi (Kg/Ha/Thn)	
	Muda	Menghasil kan	Tua/ Rusak					
	(1)	(2)	(3)					(4)
1	Silat Hilir	1	-	-	1	4	-	-
2	Silat Hulu	1	-	-	1	-	-	-
3	Hulu Gurung	-	-	-	-	-	-	-
4	Bunut Hulu	1	-	-	1	4	-	-
5	Mentebah	1	-	-	1	-	-	-
6	Bika	-	-	-	-	-	-	-
7	Kalis	-	-	-	-	-	-	-
8	Putussibau Selatan	1	-	-	1	-	-	-
9	Embaloh Hilir	-	-	-	-	-	-	-
10	Bunut Hilir	-	-	-	-	-	-	-
11	Boyan Tanjung	-	-	-	-	-	-	-
12	Pengkadan	1	-	-	1	-	-	-
13	Jongkong	-	-	-	-	-	-	-
14	Selimbau	-	-	-	-	-	-	-
15	Suhaid	1	-	-	1	2	-	-
16	Seberuang	-	-	-	-	-	-	-
17	Semitau	1	-	-	1	4	-	-
18	Empanang	2	3	1	6	21	2	667
19	Puring Kencana	2	4	1	7	25	2	500
20	Badau	3	6	1	10	35	3	500
21	Batang Lupar	2	3	1	6	21	2	667
22	Embaloh Hulu	2	2	1	5	18	1	500
23	Putussibau Utara	1	1	-	2	7	1	1 000
Kapuas Hulu		20	19	5	44	139	11	579

Sumber/source : Dinas Pertanian Tanaman dan Pangan Kab. Kapuas Hulu

Tabel 5.6.4. Luas Areal Produksi & Jumlah Petani Perkebunan Tebu Kabupaten Kapuas Hulu, 2018
Table Area Production & Number of Sugarcane Plantation Farmers in Kapuas Hulu Regency, 2018

Kecamatan Subdistrict	Luas Areal Menurut Komposisi Tanaman (Ha)			Total Areal (Ha)	Jumlah Petani (KK)	Jumlah Produksi (Ton)	Rata-Rata Produksi (Kg/Ha/Thn)	
	Muda	Menghasil kan	Tua/ Rusak					
	(1)	(2)	(3)					(4)
1	Silat Hilir	-	-	-	-	-	-	
2	Silat Hulu	-	-	-	-	-	-	
3	Hulu Gurung	-	-	-	-	-	-	
4	Bunut Hulu	-	-	2	2	3	-	
5	Mentebah	-	-	-	-	-	-	
6	Bika	-	-	-	-	-	-	
7	Kalis	-	-	-	-	-	-	
8	Putussibau Selatan	1	1	2	4	5	1 000	
9	Embaloh Hilir	-	-	-	-	-	-	
10	Bunut Hilir	-	-	-	-	-	-	
11	Boyan	-	-	-	-	-	-	
12	Tanjung	-	-	-	-	-	-	
13	Pengkadan	-	-	-	-	-	-	
14	Jongkong	-	-	-	-	-	-	
15	Selimbau	-	-	-	-	-	-	
16	Suhaid	-	-	-	-	-	-	
17	Seberuang	-	-	-	-	-	-	
18	Semitau	-	-	-	-	-	-	
19	Empanang	-	-	-	-	-	-	
20	Puring	-	-	-	-	-	-	
21	Kencana	-	-	-	-	-	-	
22	Badau	-	-	-	-	-	-	
23	Batang Lupar	-	-	-	-	-	-	
24	Embaloh Hulu	-	-	-	-	-	-	
25	Putussibau Utara	1	1	1	3	3	1 000	
Kapuas Hulu		2	2	5	9	11	2	1 000

Sumber/source : Dinas Pertanian Tanaman dan Pangan Kab. Kapuas Hulu

Tabel 5.6.5. Luas Areal Produksi & Jumlah Petani Perkebunan Kopi Kabupaten Kapuas Hulu, 2018
Table Area Production & Number of Coffee Plantation Farmers in Kapuas Hulu Regency, 2018

Kecamatan Subdistrict	Luas Areal Menurut Komposisi Tanaman (Ha)			Total Areal (Ha)	Jumlah Petani (KK)	Jumlah Produksi (Ton)	Rata-Rata Produksi (Kg/Ha/Thn)	
	Muda	Menghasil kan	Tua/ Rusak					
	(1)	(2)	(3)					(4)
1	Silat Hilir	-	-	-	-	-	-	
2	Silat Hulu	-	-	-	-	-	-	
3	Hulu Gurung	-	-	2	2	9	-	
4	Bunut Hulu	-	-	-	-	-	-	
5	Mentebah	-	-	1	1	5	-	
6	Bika	-	-	-	-	-	-	
7	Kalis	2	2	1	5	13	2	1 000
8	Putussibau Selatan	1	-	-	1	5	-	-
9	Embaloh Hilir	-	-	2	2	5	-	-
10	Bunut Hilir	-	-	-	-	-	-	-
11	Boyan Tanjung	-	-	-	-	-	-	-
12	Pengkadan	-	-	-	-	-	-	-
13	Jongkong	-	-	-	-	-	-	-
14	Selimbau	-	-	-	-	-	-	-
15	Suhaid	-	-	-	-	-	-	-
16	Seberuang	-	-	-	-	-	-	-
17	Semitau	-	-	-	-	-	-	-
18	Empanang	-	-	-	-	-	-	-
19	Puring Kencana	-	-	-	-	-	-	-
20	Badau	-	-	-	-	-	-	-
21	Batang Lupar	-	1	1	2	9	1	1 000
22	Embaloh Hulu	-	1	1	2	9	1	1 000
23	Putussibau Utara	2	-	-	2	10	-	-
Kapuas Hulu		5	4	8	17	64	4	1 000

Sumber/source : Dinas Pertanian Tanaman dan Pangan Kab. Kapuas Hulu

Tabel 5.6.6. Luas Areal Produksi & Jumlah Petani Perkebunan Kakao Kabupaten Kapuas Hulu, 2018
Area Production & Number of Cocoa Plantation Farmers in Kapuas Hulu Regency, 2018

Kecamatan Subdistrict	Luas Areal Menurut Komposisi Tanaman (Ha)			Total Areal (Ha)	Jumlah Petani (KK)	Jumlah Produksi (Ton)	Rata-Rata Produksi (Kg/Ha/Thn)
	Muda	Menghasil kan	Tua/ Rusak				
	(1)	(2)	(3)				
1 Silat Hilir	-	-	-	-	-	-	-
2 Silat Hulu	-	-	-	-	-	-	-
3 Hulu Gurung	-	1	4	5	2	1	1 000
4 Bunut Hulu	1	2	6	9	4	1	500
5 Mentebah	-	-	-	-	-	-	-
6 Bika	1	2	1	4	4	1	500
7 Kalis	-	-	-	-	-	-	-
8 Putussibau Selatan	7	14	16	37	23	6	429
9 Embaloh Hilir	-	6	17	23	10	3	500
10 Bunut Hilir	-	-	-	-	-	-	-
11 Boyan Tanjung	-	-	-	-	-	-	-
12 Pengkadan	-	1	5	6	2	1	1 000
13 Jongkong	-	-	-	-	-	-	-
14 Selimbau	-	-	-	-	-	-	-
15 Suhaid	-	-	-	-	-	-	-
16 Seberuang	-	-	-	-	-	-	-
17 Semitau	-	-	-	-	-	-	-
18 Empanang	-	-	-	-	-	-	-
19 Puring Kencana	-	-	-	-	-	-	-
20 Badau	-	-	-	-	-	-	-
21 Batang Lupar	1	3	2	6	5	2	667
22 Embaloh Hulu	6	16	7	28	26	7	437,5
23 Putussibau Utara	6	9	10	25	15	3	333
Kapuas Hulu 2018	21	54	68	143	91	25	463
2017	57	105	83	245	395	54	596

Sumber/source : Dinas Pertanian Tanaman dan Pangan Kab. Kapuas Hulu

Tabel 5.6.7. Luas Areal Produksi & Jumlah Petani Perkebunan Enau/Aren Kabupaten Kapuas Hulu, 2018
Table Area Production & Number of Aren Plantation Farmers in Kapuas Hulu Regency, 2018

Kecamatan Subdistrict	Luas Areal			Total Areal (Ha)	Jumlah Petani (KK)	Jumlah Produksi (Ton)	Rata-Rata Produksi (Kg/Ha/Thn)
	Menurut Komposisi Tanaman (Ha)						
	Muda	Menghasil kan	Tua/ Rusak				
(1)	(2)	(3)	(4)	(5)	(6)	(7)	(8)
1 Silat Hilir	-	-	3	3	12	0,1	-
2 Silat Hulu	-	-	-	-	-	-	-
3 Hulu Gurung	-	-	-	-	-	-	-
4 Bunut Hulu	-	-	-	-	-	-	-
5 Mentebah	-	-	-	-	-	-	-
6 Bika	2	4	-	6	29	0,2	100
7 Kalis	1	1	-	2	18	0,1	100
8 Putussibau Selatan	2	3	-	5	26	0,2	67
9 Embaloh Hilir	1	2	2	5	25	0,2	100
10 Bunut Hilir	-	-	-	-	-	-	-
11 Boyan Tanjung	-	-	-	-	-	-	-
12 Pengkadan	-	-	-	-	-	-	-
13 Jongkong	-	-	-	-	-	-	-
14 Selimbau	-	-	-	-	-	-	-
15 Suhaid	-	-	3	3	9	0,1	-
16 Seberuang	-	1	-	1	16	0,1	100
17 Semitau	-	-	4	4	11	0,1	-
18 Empanang	1	1	-	2	19	0,1	100
19 Puring Kencana	1	2	-	3	17	0,1	50
20 Badau	1	2	-	3	28	0,2	100
21 Batang Lupar	2	3	-	5	25	0,2	67
22 Embaloh Hulu	3	5	-	8	29	0,3	60
23 Putussibau Utara	2	3	-	5	27	0,3	100
Kapuas Hulu 2018	16	27	12	55	195	2,3	85
2017	26	78	8	112	315	7	95

Sumber/source : Dinas Pertanian Tanaman dan Pangan Kab. Kapuas Hulu

Tabel 5.6.8. Luas Areal Produksi & Jumlah Petani Perkebunan Kelapa Kabupaten Kapuas Hulu 2018
Table **Area Production & Number of Farmers of the Coconut Plantation of Kapuas Hulu Regency 2018**

Kecamatan Subdistrict	Luas Areal			Total Areal (Ha)	Jumlah Petani (KK)	Jumlah Produksi (Ton)	Rata-Rata Produksi (Kg/Ha/Thn)	
	Menurut Komposisi Tanaman (Ha)							
	Muda	Menghasil	Tua/ Rusak					
(1)	(2)	(3)	(4)	(5)	(6)	(7)	(8)	
1	Silat Hilir	-	3	5	8	16	1	333
2	Silat Hulu	-	2	1	3	9	1	500
3	Hulu Gurung	-	3	4	7	15	2	667
4	Bunut Hulu	-	1	1	2	7	1	1 000
5	Mentebah	-	2	1	3	12	1	500
6	Bika	-	2	1	3	8	1	500
7	Kalis	-	2	1	3	13	1	500
8	Putussibau Selatan	-	3	1	4	11	2	667
9	Embaloh Hilir	-	3	1	4	16	1	333
10	Bunut Hilir	-	1	1	2	5	1	1 000
11	Boyan Tanjung	-	3	2	5	13	2	667
12	Pengkadan	-	3	2	5	11	2	667
13	Jongkong	-	2	1	3	11	1	500
14	Selimbau	-	1	1	2	8	-	-
15	Suhaid	-	1	1	2	6	-	-
16	Seberuang	-	3	2	5	12	1	333
17	Semitau	-	1	1	2	7	-	-
18	Empanang	-	1	1	2	4	-	-
19	Puring Kencana	-	1	-	1	7	-	-
20	Badau	-	2	1	3	12	-	-
21	Batang Lupar	-	3	2	5	13	1	333
22	Embaloh Hulu	-	2	1	3	9	1	500
23	Putussibau Utara	-	1	-	1	6	1	1 000
Kapuas Hulu 2018		-	46	32	78	231	21	457
2017		29	105	16	140	459	42	614

Sumber/source : Dinas Pertanian Tanaman dan Pangan Kab. Kapuas Hulu

Tabel 5.6.9. Luas Areal Produksi & Jumlah Petani Perkebunan Pinang Kabupaten Kapuas Hulu, 2018
Table Area Production & Number of Areca Palm Farmers in Kapuas Hulu Regency, 2018

Kecamatan Subdistrict	Luas Areal Menurut Komposisi Tanaman (Ha)			Total Areal (Ha)	Jumlah Petani (KK)	Jumlah Produksi (Ton)	Rata-Rata Produksi (Kg/Ha/Thn)
	Muda	Menghasil	Tua/ Rusak				
	(1)	(2)	(3)				
1 Silat Hilir	-	-	-	-	-	-	-
2 Silat Hulu	-	-	-	-	-	-	-
3 Hulu Gurung	-	-	-	-	-	-	-
4 Bunut Hulu	-	-	-	-	-	-	-
5 Mentebah	-	-	-	-	-	-	-
6 Bika	-	1	2	3	10	1	1 000
7 Kalis	-	-	-	-	-	-	-
8 Putussibau Selatan	-	-	-	-	-	-	-
9 Embaloh Hilir	-	-	-	-	-	-	-
10 Bunut Hilir	-	-	-	-	-	-	-
11 Boyan	-	-	-	-	-	-	-
12 Tanjung	-	-	-	-	-	-	-
12 Pengkadan	-	-	-	-	-	-	-
13 Jongkong	-	-	-	-	-	-	-
14 Selimbau	-	-	-	-	-	-	-
15 Suhaid	-	-	-	-	-	-	-
16 Seberuang	-	-	-	-	-	-	-
17 Semitau	-	-	-	-	-	-	-
18 Empanang	-	-	-	-	-	-	-
19 Puring	-	-	-	-	-	-	-
20 Kencana	-	-	-	-	-	-	-
20 Badau	-	-	-	-	-	-	-
21 Batang Lupar	-	-	-	-	-	-	-
22 Embaloh Hulu	-	-	-	-	-	-	-
23 Putussibau Utara	-	-	-	-	-	-	-
Kapuas Hulu	-	1	2	3	10	1	1 000

Sumber/source : Dinas Pertanian Tanaman dan Pangan Kab. Kapuas Hulu

Tabel 5.6.10. Luas Areal Produksi & Jumlah Petani Perkebunan Kapok Kabupaten Kapuas Hulu, 2018
Table Area Production & Number of Farmers of Kapok Hulu District, 2018

Kecamatan Subdistrict	Luas Areal			Total Areal (Ha)	Jumlah Petani (KK)	Jumlah Produksi (Ton)	Rata-Rata Produksi (Kg/Ha/Thn)
	Menurut Komposisi Tanaman (Ha)						
	Muda	Menghasil kan	Tua/ Rusak				
(1)	(2)	(3)	(4)	(5)	(6)	(7)	(8)
1	Silat Hilir	-	-	-	-	-	-
2	Silat Hulu	-	-	-	-	-	-
3	Hulu Gurung	-	-	-	-	-	-
4	Bunut Hulu	-	-	-	-	-	-
5	Mentebah	-	-	-	-	-	-
6	Bika	-	-	-	-	-	-
7	Kalis	-	-	-	-	-	-
8	Putussibau Selatan	-	-	1	1	1	-
9	Embaloh Hilir	-	-	1	1	-	-
10	Bunut Hilir	-	-	-	-	-	-
11	Boyan Tanjung	-	-	-	-	-	-
12	Pengkadan	-	-	-	-	-	-
13	Jongkong	-	-	-	-	-	-
14	Selimbau	-	-	-	-	-	-
15	Suhaid	-	-	-	-	-	-
16	Seberuang	-	-	-	-	-	-
17	Semitau	-	-	-	-	-	-
18	Empanang	-	-	-	-	-	-
19	Puring Kencana	-	-	-	-	-	-
20	Badau	-	-	-	-	-	-
21	Batang Lupar	-	-	-	-	-	-
22	Embaloh Hulu	-	-	-	-	-	-
23	Putussibau Utara	-	-	1	1	1	-
Kapuas Hulu		-	-	3	3	3	-

Sumber/source : Dinas Pertanian Tanaman dan Pangan Kab. Kapuas Hulu

**Jumlah Pelanggan Air Minum Terbanyak
pada PDAM Menurut Jenis Pelanggan
di Kapuas Hulu 2018**



Perusahaan dan Pertokoan
671 pelanggan



Rumah Tangga
11.605 pelanggan



Badan Sosial dan Rumah Sakit
269 pelanggan



Instansi Pemerintah
95 pelanggan

<https://kapuashulukab.bps.go.id>

DAFTAR ISTILAH

Perusahaan adalah suatu badan yang melakukan kegiatan ekonomi, bertujuan menghasilkan barang/jasa, terletak di suatu bangunan fisik pada lokasi tertentu, dan mempunyai catatan administrasi tersendiri mengenai produksi dan struktur biaya, serta ada seorang atau lebih yang bertanggung jawab atas resiko usaha.

Tenaga Kerja adalah Penduduk usia 15 tahun ke atas yang sedang bekerja, yang memiliki pekerjaan namun sementara tidak bekerja, seseorang yang tidak memiliki pekerjaan dan sedang mencari pekerjaan.

GLOSSARY

Company is an agency that conducts economic activity, aiming at producing goods/services, located in a specific location on the physical buildings, and has its own administrative records on production and cost structure, and there are one or more liable for the risk of the business.

Labor is the population aged 15 years and over who are working, who have a job but temporarily not working, someone who doesn't have a job and are looking for a job.

<https://kapuashulukab.bps.go.id>

a. Listrik

Seiring dengan meningkatnya pembangunan di Kapuas Hulu, permintaan tenaga listrik juga semakin besar, oleh sebab itu upaya pemenuhan kebutuhan listrik perlu mendapat perhatian dengan memanfaatkan bahan mineral sebagai sumber utama yang dapat menghasilkan energi listrik. Berdasarkan data yang diperoleh dari Perusahaan Listrik Negara (PLN) (tabel 6.2.2), jumlah pelanggan listrik pada akhir tahun 2016 sebanyak 40.913 pelanggan. Total nilai penjualan pada tahun 2016 adalah sebesar Rp 50.905.741.337,-.

b. Air minum

Berdasarkan data yang diperoleh dari Perusahaan Daerah Air Minum (PDAM) Putussibau dapat diketahui bahwa pada tahun 2018 tercatat jumlah pelanggan air minum sebanyak 12.711 pelanggan (naik 9,83 persen dari tahun sebelumnya). Untuk lebih jelasnya mengenai jenis pelanggan, jumlah air yang disalurkan dan banyaknya nilai air yang disalurkan dapat dilihat pada tabel 6.3 s/d tabel 6.5.

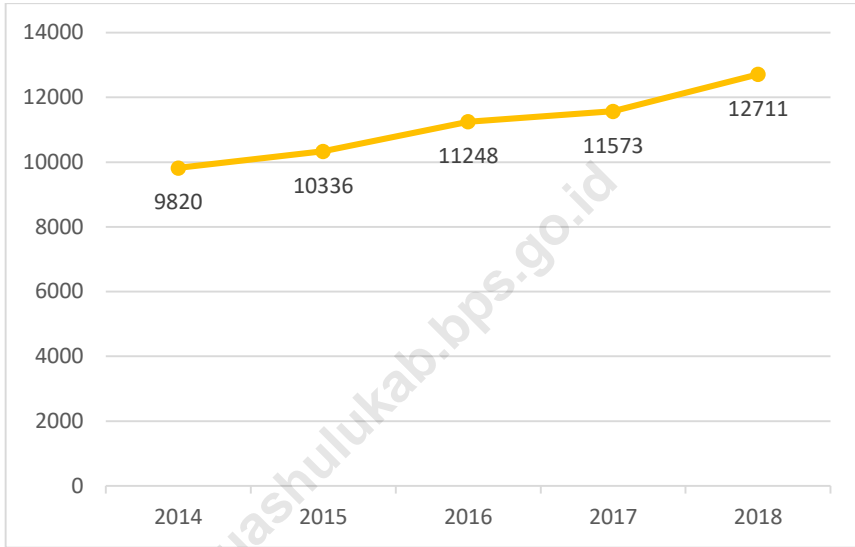
a. Electricity

Along with the increasing development in Kapuas Hulu, electricity demand is also getting larger, and therefore efforts to meet electricity needs require attention by exploiting mineral materials as a primary source that can produce electrical energy. Based on data obtained from the State Electricity Company (PLN) (table 6.2.2), the number of electricity subscribers in end of 2016 are 40,913 customers. Total value of sales in 2016 amounted to Rp. 50,905,741,337. -.

b. Drinking Water

Based on data obtained from the Regional Water Company (PDAM) Putussibau note that in 2018 recorded the number of customers as many as 12,711 customers drinking water (increased 9.83 percent from the previous year). For more details about the types of customers, the amount of water applied and the amount of water applied can be seen in Table 6.2.3 s/d of table 6.2.5.

Gambar 6 Jumlah Pelanggan Air Minum yang Disalurkan Menurut Jenis Pelanggan Pada PDAM Kapuas Hulu, 2014 - 2018
Number of Customers for Water Supply Distributed by Type of Customer in Kapuas Hulu Local Water Company, 2014 – 2018



Tabel 6.1. Produksi Listrik PLN Ranting Putussibau, 2016
Table Electricity Production PLN Branch Putussibau, 2016

Bulan / Month	Produksi	Terjual	Pemakaian Oleh PLTD	Hilang
(1)	(2)	(3)	(4)	(5)
01. Januari	5 628 274	5 140 668	166 825	487 606
02. Februari	5 253 546	4 829 889	143 003	423 657
03. Maret	5 847 870	5 011 956	196 957	835 914
04. April	5 672 897	5 305 012	187 799	367 885
05. Mei	5 352 439	4 995 944	199 697	356 495
06. Juni	5 690 589	5 142 810	234 142	547 779
07. Juli	5 899 558	5 408 122	247 036	491 436
08. Agustus	6 142 910	5 642 676	246 998	500 234
09. September	5 407 775	5 353 461	244 296	54 314
10. Oktober	5 680 746	5 539 275	244 557	141 471
11. November	5 824 767	5 568 739	217 577	256 028
12. Desember	5 937 625	5 449 333	246 505	488 292
2016	68 338 996	63 387 885	25 75 392	4 951 111
2015 *)	N/A	N/A	N/A	N/A
2014	63 723 945	57 607 010	845 118	5 582 072
2013	55 813 210	50 781 090	341 263	4 690 857
2012	45 533 186	44 479 609	112 736	2 982 750

Ket *): Data tidak masuk BPS Kabupaten

Sumber/source : PLN Wilayah V Ranting Puussibau

Tabel 6.2. Jumlah Pelanggan dan nilai Penjualan Listrik di Kabupaten Kapuas Hulu, 2016
Table *Number of Customers and Sales Electricity in Kapuas Hulu Regency, 2016*

	Bulan / Month	Jumlah Pelanggan	Nilai Penjualan (000 Rp)
	(1)	(2)	(3)
01.	Januari	39 466	4 060 500,280
02.	Februari	39 532	3 815 882,100
03.	Maret	39 589	3 997 466,781
04.	April	39 899	4 053 001,565
05.	Mei	40 013	4 002 458,179
06.	Juni	40 120	4 024 928,347
07.	Juli	40 121	4 266 377,448
08.	Agustus	40 349	4 647 804,564
09.	September	40 428	4 397 225,528
10.	Oktober	40 597	4 599 078,167
11.	November	40 643	4 494 917,858
12.	Desember	40 913	4 546 100,520
	Jumlah		50 905 741,337

Sumber/source : PLN Wilayah V Ranting Puussibau

Tabel 6.3. Jumlah Pelanggan Air Minum yang Disalurkan Menurut Jenis Pelanggan Pada PDAM Kapuas Hulu, 2014 - 2018
Number of Customers for Water Supply Distributed by Type of Customer In Kapuas Hulu Local Water Company, 2014 - 2018

Jenis Pelanggan	2014	2015	2016	2017	2018
(1)	(2)	(3)	(4)	(5)	(6)
01. Rumah Tempat Tinggal	8 874	9 386	10 198	10 450	11 605
02. Hotel / Niaga Besar	37	36	39	43	43
03. Badan Sosial dan Rumah Sakit / Sosial Khusus	207	214	234	251	269
04. Rumah Ibadah / Sosial Umum	21	22	25	26	25
05. Instansi Pemerintah	90	94	103	101	95
06. Perusahaan dan Pertokoan / Niaga Kecil	586	580	645	699	671
07. Industri Besar	3	2	2	2	2
08. Pelabuhan	2	2	2	1	1
Jumlah	9 820	10 336	11 248	11 573	12 711

Sumber/source : Perusahaan Daerah Air Minum Puussibau

Tabel 6.4. Banyaknya Air Minum (M³) yang Disalurkan Menurut Jenis Pelanggan Pada PDAM Kapuas Hulu, 2014 - 2018
Number of Water Supply Distributed by Type of Customer In Kapuas Hulu Local Water Company, 2014 - 2018

Jenis Pelanggan	2014	2015	2016 ^{*)}	2017	2018
(1)	(2)	(3)	(4)	(5)	(6)
01. Rumah Tempat Tinggal	2 065 234	2 045 203	2.231.214	2.515.174	2.711.887
02. Hotel / Niaga Besar	22 973	21 675	23.508	25.893	23.295
03. Badan Sosial dan Rumah Sakit / Sosial Khusus	77 669	73 144	73.423	90.383	93.591
04. Rumah Ibadah / Sosial Umum	6 941	5 221	6.599	8.375	8.048
05. Instansi Pemerintah	34 725	35 385	42.354	44.584	51.566
06. Perusahaan dan Pertokoan / Niaga Kecil	197 161	183 973	215.993	252.819	265.799
07. Industri Besar	1 052	1 127	1.512	1.354	898
08. Pelabuhan	221	127	-	193	71
Kebocoran	1 025 105	1 030 192	1.460.239	1.544.748	2.053.674
Jumlah	3 431 081	3 396 047	4 054 842	4 483 523	5 208 829

Ket ^{*)} : Perbaikan

Sumber/source : Perusahaan Daerah Air Minum Puussibau

Tabel 6.5. Data Produksi Air, Penjualan Air, Harga Air PDAM Kapuas Hulu, 2018
Table
Value Number of Water Production, Water Sales, Water Price in Kapuas Hulu Local Water Company, 2018

Kecamatan <i>District</i>	Jumlah Langganan (SR)	Jumlah Produksi Air (M ³)	Jumlah Penjualan Air (M ³)	Jumlah Penjualan Air (RP)
(1)	(2)	(3)	(4)	(5)
1. Silat Hilir	459	180 611	83 086	324 765 213
2. Silat Hulu	396	180 436	118 626	77 968 275
3. Hulu Gurung	577	422 388	274 023	194 280 050
4. Bunut Hulu	-	-	-	-
5. Mentebah	288	75 820	39 527	127 913 800
6. Bika	252	50 235	35 629	150 836 102
7. Kalis	206	49 948	33 519	142 087 956
8. Putussibau Selatan	2 737	1 129 839	623 102	2 589 207 183
9. Embaloh Hilir	425	68 568	46 530	196 228 617
10. Bunut Hilir	588	169 578	101 119	414 974 152
11. Boyan Tanjung	-	-	-	-
12. Pengkadan	1 164	573 931	425 742	255 056 800
13. Jongkong	758	214 396	153 518	627 014 386
14. Selimbau	691	215 026	136 228	547 752 434
15. Suhaid	161	43 981	22 707	99 447 892
16. Seberuang	-	-	-	-
17. Semitau	293	131 896	76 682	333 167 286
18. Empanang	-	-	-	-
19. Puring Kencana	-	-	-	-
20. Badau	-	42 333	30 307	21 746 125
21. Batang Lupar	-	-	-	-
22. Embaloh Hulu	-	-	-	-
23. Putussibau Utara	3 712	2 354 733	954 810	4 451 122 133
Jumlah	12 707	5 903 719	3 155 155	10 553 368 404

Sumber/source : Perusahaan Daerah Air Minum Puussibau

<https://kapuashulukab.bps.go.id>

Jumlah Hotel, Akomodasi Lainnya, dan Rumah Makan di Kapuas Hulu*



120 Rumah Makan

Putussibau Utara adalah Kecamatan yang memiliki Rumah Makan terbanyak, yaitu sebanyak 48



57 Akomodasi Lainnya

Putussibau Utara sebagai ibukota Kabupaten memiliki jasa penyedia akomodasi terbanyak yaitu sebanyak 20

Tamu menginap

Bulan Oktober dan November adalah bulan dimana tamu banyak menginap yaitu 2.994 dan 3.140

31.780



1,88 Rata-rata Lama Menginap

Rata-rata lama tamu menginap di akomodasi yang tersedia selama 1-2 hari



62 Jumlah*
Wisatawan Asing

Danau Sentarum

Danau Sentarum merupakan salah satu objek wisata unggulan Kapuas Hulu. Danau Sentarum merupakan danau musiman yang dipenuhi air saat musim hujan dan surut pada musim kemarau. Pada penghujung Bulan Oktober setiap tahunnya diadakan "Festival Danau Sentarum"



31.780 Jumlah*
Wisatawan Domestik

<https://kapuashulukab.bps.go.id>

DAFTAR ISTILAH

Hotel adalah suatu bentuk akomodasi yang dikelola secara komersial, disediakan bagi setiap orang untuk memperoleh pelayanan penginapan, berikut makan dan minum.

Tamu Asing adalah setiap pengunjung yang mengunjungi suatu negara di luar tempat tinggalnya, didorong oleh satu atau beberapa keperluan tanpa bermaksud memperoleh [penghasilan](#) di tempat yang dikunjungi dan lamanya kunjungan tersebut tidak lebih dari 6 (enam) bulan.

Tamu Domestik yaitu tamu yang berasal dari dalam negeri.

GLOSSARY

Hotel is a form of commercially-run accommodation, provided for any person to obtain the services of the following lodging, eating and drinking.

Foreign Guests are any visitors that visit a country outside his home, driven by one or more of the purposes without intending gain [earnings](#) in the places visited and length of visit is not more than 6 months.

Domestic Guests namely those originating from within the country.

Pariwisata

Hotel merupakan salah satu unsur penting dalam menunjang kepariwisataan. Jumlah usaha akomodasi di Kapuas Hulu sampai dengan akhir tahun 2016 ada sebanyak 57 usaha akomodasi. Berdasarkan klasifikasinya, semua usaha akomodasi tersebut belum termasuk dalam klasifikasi hotel.

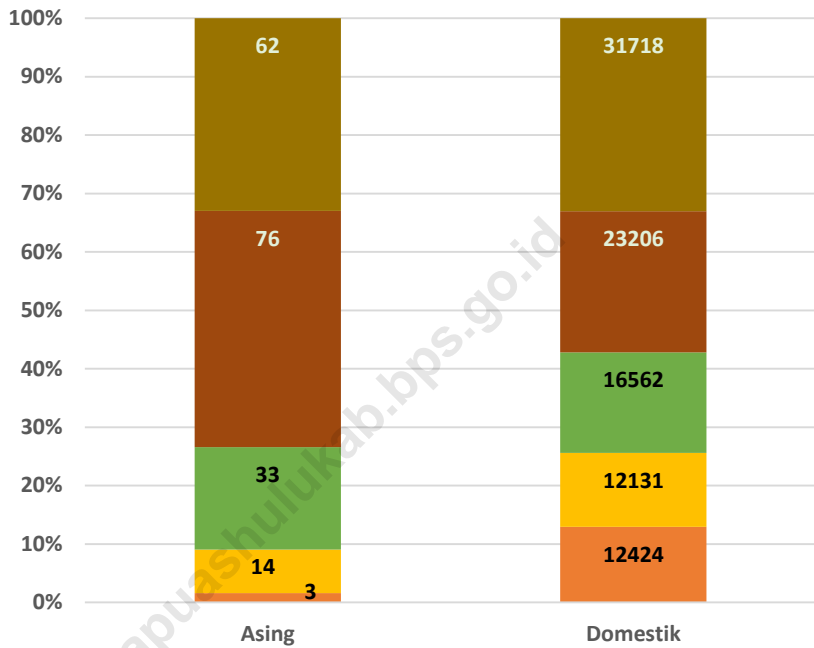
Menurut hasil survei jasa akomodasi 2016, pada 5 hotel/penginapan, jumlah tamu yang menginap sebanyak 23.282 orang, meningkat 40,30 persen dari tahun sebelumnya. Tamu yang menginap tersebut terdiri atas 76 orang tamu asing dan 23.206 orang tamu domestik.

Tourism

Hotel is one important element in supporting tourism. The number of accommodation businesses in Kapuas Hulu until the end of 2016 there are 57 accommodation businesses. Based on the classification, all such accommodation businesses are not included in the hotel classification.

According to results of survey accommodation services 2016, at 5 hotels / inns, the number of guests staying as many as 23,282 people, increased 40.30 percent from a year earlier. Guests staying are comprised of 76 foreign guests and 23,206 domestic guests.

Gambar 7 Jumlah Tamu Asing dan Domestik yang Menginap Pada Hotel yang ada di Putussibau, 2013 - 2017
Number of Foreign Guests and Domestic Stay In Hotels in Putussibau, 2013 - 2017



7.1 HOTEL DAN PARIWISATA/*HOTEL AND TOURISM*

Tabel 7.1. Jumlah Hotel dan Akomodasi Lainnya Menurut Kecamatan di Kabupaten Kapuas Hulu, 2017
Number of Hotels and Other Accommodations By Classification in Kapuas Hulu Regency, 2017

	Kecamatan/ Subdistrict	Hotel	Akomodasi Lainnya	Jumlah
	(1)	(2)	(3)	(4)
1	Silat Hilir	-	2	2
2	Silat Hulu	-	1	1
3	Hulu Gurung	-	4	4
4	Bunut Hulu	-	-	-
5	Mentebah	-	1	1
6	Bika	-	-	-
7	Kalis	-	-	-
8	Putussibau Selatan	-	7	7
9	Embaloh Hilir	-	-	-
10	Bunut Hilir	-	-	-
11	Boyan Tanjung	-	6	6
12	Pengkadan	-	1	1
13	Jongkong	-	2	2
14	Selimbau	-	-	-
15	Suhaid	-	-	-
16	Seberuang	-	-	-
17	Semitau	-	5	5
18	Empanang	-	-	-
19	Puring Kencana	-	-	-
20	Badau	-	4	4
21	Batang Lupar	-	3	3
22	Embaloh Hulu	-	1	1
23	Putussibau Utara	-	20	20
	Kapuas Hulu	-	57	57

Sumber / source : Dinas Pemuda, Olahraga, dan Pariwisata Kab Kapuas Hulu

Tabel 7.2. Banyaknya Restoran/ Rumah Makan Menurut Kecamatan di Kabupaten Kapuas Hulu, 2017
Number of Restaurant By Subdistrict in Kapuas Hulu Regency, 2017

	Kecamatan/ Subdistrict	Jumlah
	(1)	(2)
1	Silat Hilir	1
2	Silat Hulu	4
3	Hulu Gurung	21
4	Bunut Hulu	1
5	Mentebah	2
6	Bika	1
7	Kalis	1
8	Putussibau Selatan	8
9	Embaloh Hilir	-
10	Bunut Hilir	-
11	Boyan Tanjung	8
12	Pengkadan	-
13	Jongkong	-
14	Selimbau	-
15	Suhaid	-
16	Seberuang	1
17	Semitau	19
18	Empanang	-
19	Puring Kencana	-
20	Badau	2
21	Batang Lupar	3
22	Embaloh Hulu	-
23	Putussibau Utara	48
	Kapuas Hulu	120

Sumber / source : Dinas Pemuda, Olahraga, dan Pariwisata Kab Kapuas Hulu

Tabel 7.3. Banyaknya Kamar Malam Hotel, Kamar Malam yang Terjual, Tamu yang Datang dan Menginap ke Putussibau dan Rata-rata Inap Tamu, 2017
Number of Night Room Hotel, Sold Night Room, Guest Who Came and Stay Over Night to Putussibau and Average Guest, 2017

Bulan / Month	Kamar Malam	Kamar Malam yang Terjual	Tamu yang Datang dan Menginap	Rata-Rata Inap Tamu
(1)	(2)	(3)	(4)	(5)
01. Januari	7 564	1 971	2 250	1,53
02. Februari	6 832	2 607	2 326	1,93
03. Maret	7 440	3 472	2 866	2,27
04. April	7 320	2 744	2 804	1,65
05. Mei	7 564	3 408	2 782	1,82
06. Juni	7 080	2 837	2 045	1,77
07. Juli	7 316	2 989	2 623	1,50
08. Agustus	7 316	3 717	2 677	1,80
09. September	7 080	2 502	2 573	1,77
10. Oktober	7 316	2 852	2 994	1,57
11. November	7 320	3 735	3 140	1,96
12. Desember	7 564	4 879	2 700	3,04
2017	87 712	37 713	31 780	1,88
2016	79 995	46 364	23 232	2,69
2015	48 776	23 633	16 595	2
2014	39 514	12 996	12 145	1
2013	40 863	7 499	12 427	1

Sumber / source : Survei Perusahaan/Usaha Jasa Akomodasi

Tabel 7.4. Jumlah Tamu Asing dan Domestik yang Menginap Pada Hotel yang ada di Putussibau, 2017
Table *Number of Foreign Guests and Domestic Stay In Hotels in Putussibau, 2017*

Bulan / Month	Asing	Domestik	Jumlah
(1)	(2)	(3)	(4)
01. Januari	0	2 250	2 250
02. Februari	0	2 326	2 326
03. Maret	17	2 849	2 866
04. April	0	2 804	2 804
05. Mei	0	2 782	2 782
06. Juni	0	2 045	2 045
07. Juli	0	2 623	2 623
08. Agustus	1	2 676	2 677
09. September	0	2 573	2 573
10. Oktober	32	2 962	2 994
11. November	0	3 140	3 140
12. Desember	12	2 688	2 700
2017	62	31 718	31 780
2016	76	23 206	23 282
2015	33	16 562	16 595
2014	14	12 131	12 145
2013	3	12 424	12427

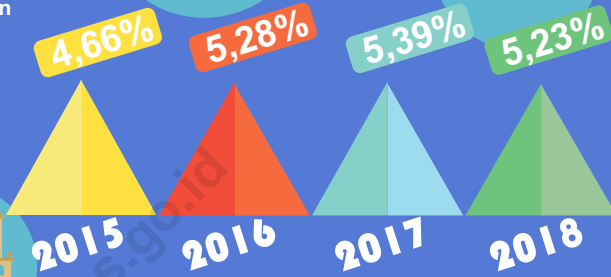
Sumber / source : Survei Perusahaan/Usaha Jasa Akomodasi

<https://kapuashulukab.bps.go.id>

PDRB ADHK - PDRB ADHB - Pertumbuhan Ekonomi

Laju Pertumbuhan PDRB

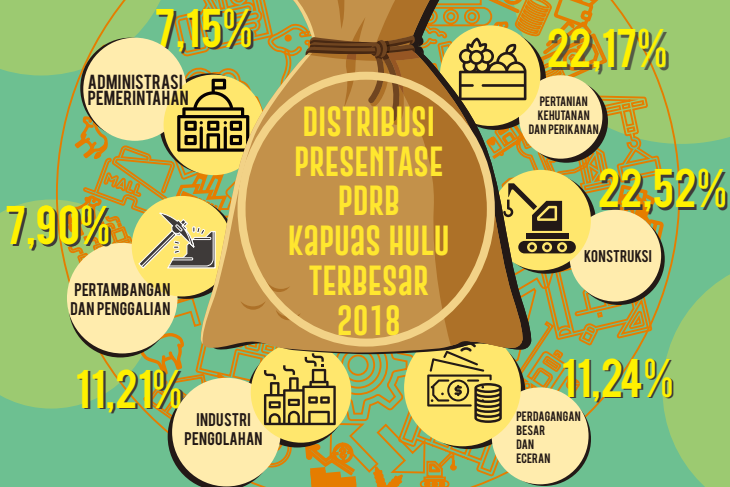
menunjukkan **pertumbuhan produksi** barang dan jasa di suatu wilayah perekonomian dalam **selang waktu tertentu**



Dalam 4 tahun terakhir, pertumbuhan ekonomi Kapuas Hulu menunjukkan trend yang **positif**. Namun, pada tahun 2018 terjadi perlambatan dibandingkan dengan tahun 2017 dari **5,39%** menjadi **5,23%**

DISTRIBUSI PERSENTASE PDRB

Sumbangan dari setiap unit lapangan usaha terhadap **total agregat PDRB** yang dinyatakan dalam **persentase**



<https://kapuashulukab.bps.go.id>

DAFTAR ISTILAH

Inflasi adalah kenaikan harga barang dan jasa secara umum dimana barang dan jasa tersebut merupakan kebutuhan pokok masyarakat atau turunnya daya jual mata uang suatu negara.

Produk Domestik Regional Bruto adalah merupakan salah satu indikator penting untuk mengetahui kondisi ekonomi di suatu daerah dalam suatu periode tertentu, baik atas dasar harga berlaku maupun atas dasar harga konstan.

GLOSSARY

Inflation is the increase in the price of goods and services in General where such goods and services is a basic requirement of society or the decline of the selling power of a country's currency.

Gross Regional Domestic Product it is one of the indicators is important to know the condition of the economy in an area within a certain period, either on the basis of rates in force or on the basis of constant prices.

<https://kapuashulukab.bps.go.id>

Untuk mengukur tingkat keberhasilan pelaksanaan pembangunan diperlukan suatu alat ukur. Selain itu, alat ukur juga diperlukan sebagai bahan evaluasi terhadap pembangunan yang telah dilaksanakan. Salah satu alat untuk mengukur keberhasilan pelaksanaan pembangunan suatu daerah adalah pertumbuhan ekonomi, yang dapat dilihat dari angka Produk Domestik Regional Bruto/PDRB (*Gross Domestic Regional Product/GDRP*) dari tahun sebelumnya.

PDRB menunjukkan jumlah seluruh nilai tambah (*gross value added*) yang timbul dari seluruh sektor perekonomian di suatu wilayah dalam kurun waktu tertentu. PDRB dihitung dari dua pendekatan harga, yaitu harga berlaku dan harga konstan. Pada tahun 2014, penghitungan PDRB atas dasar harga konstan mengalami pergeseran tahun dasar, dari harga konstan 2000 menjadi harga konstan 2010. Ada 17 kategori yang menjadi tolok ukur perekonomian yaitu: Pertanian; Pertambangan dan Penggalian; Industri Pengolahan; Listrik, Gas dan Air Bersih; Bangunan; Perdagangan, Hotel dan Restoran; Pengangkutan dan Komunikasi; Keuangan, Persewaan dan Jasa Perusahaan; serta sektor Jasa.

To measure the level of success of the implementation of development required a measure of exposure. In addition, the measure also required as an evaluation of construction materials that have been implemented. One of the tools to measure the successful implementation of a regional development is economic growth, which can be seen from the figures of Gross Regional Domestic Product / GRDP (Gross Regional Domestic Product / GDRP) from the previous year.

GDP indicates the total value added (gross value added) arising from all sectors of the economy in a region within a certain time. GDP is calculated from the two-price approach, the current prices and constant prices. In 2010, the calculation of GDP at constant prices has shifted the base year, from 2000 constant prices into constant 2010 prices. There are 17 categories that the benchmark economy, namely: Agriculture, Mining and Quarrying, Manufacturing Industry, Electricity, Gas and Water Supply; Building; Trade, Hotels and Restaurants, Transport and Communication, Financial, Ownership and Business Services; and services sectors.

a. Pertumbuhan Ekonomi

Pertumbuhan ekonomi Kabupaten Kapuas Hulu pada tahun 2018 tercatat 5,23 persen turun kurang lebih 0,16 poin dibanding pertumbuhan ekonomi tahun 2017 yang mencapai 5,39 persen. Ini merupakan indikasi bahwa kinerja perekonomian kabupaten Kapuas Hulu mengalami pelambatan dibanding tahun 2017.

Jika dibandingkan dengan pertumbuhan ekonomi Provinsi Kalimantan Barat, pertumbuhan ekonomi Kabupaten sedikit berada di atas angka Provinsi. Pada tahun 2017, laju pertumbuhan ekonomi Provinsi Kalimantan Barat mencapai 5,17 persen, sedangkan angka Kabupaten Kapuas Hulu tercatat 5,23 persen.

Pada tahun 2017, sebagian besar kabupaten/kota di Provinsi Kalimantan Barat mengalami perubahan yang relatif bervariasi.

b. Struktur Ekonomi

Pada tahun 2018, struktur perekonomian sebagian masyarakat Kapuas Hulu sudah beralih dari kategori lapangan usaha Pertanian, Kehutanan, dan Perikanan ke kategori Konstruksi. Selamalmatahun terakhir, kategori Pertanian, Kehutanan, dan Perikanan terus mengalami penurunan. Pada tahun 2018 peran usaha ini hanya 22,17 persen. Lambatnya kenaikan harga produk lapangan usaha tersebut dibandingkan produk lain menjadi penyebab turunnya peranan kategori Pertanian, Kehutanan, dan Perikanan.

c. Economic Growth

Kapuas Hulu Regency economic growth in 2018 registered 5.23 percent decrease of approximately 0.16 points compared to economic growth in 2017 which reached 5.39 percent. This is an indication that the region's economic performance shows lowering compared to previous periods.

When compared with the economic growth of Kalimantan Barat Province, Region of economic growth above the Province. In 2017, the rate of economic growth in Kalimantan Barat province reached 5,17 percent, while the region 5.23 at a percent rate.

In 2017, most of the districts in Kalimantan Barat Province had improvement in economic over the previous year.

b. Economic Structure

In 2018, the economic structure in Kapuas Hulu has shifted form Agriculture, Forestry, and Fishery category to Construction category. Over the last five years the Agriculture, Forestry and Fishery category continues to go down. In 2018 the role of this business field was only 22.17 percent. The slow increase in the price of the business field products compared to other products is the cause of the decline in the role of agriculture, forestry and fishery category.

Selanjutnya, struktur ekonomi yang pada tahun 2018 sudah mendominasi perekonomian Kapuas Hulu, yaitu kategori Konstruksi. Peranan kategori Konstruksi konsisten mengalami peningkatan. Bahkan, peran kategori Konstruksi pada tahun 2018 sudah mencapai 22,52 persen, lebih tinggi dari kategori Pertanian, Kehutanan, dan Perikanan. Data ini mengindikasikan bahwa kategori Konstruksi memang mempunyai peluang besar untuk menjadi leading sector ekonomi Kapuas Hulu.

Selain itu, peran yang besar juga diberikan oleh kategori lapangan usaha Perdagangan Besar dan Eceran; Reparasi Mobil dan Sepeda Motor dan kategori Industri Pengolahan. Walaupun masing-masing kategori tersebut memiliki peranan di atas 10 persen, tetapi peran kategori Industri menunjukkan trend yg lebih baik dari kategori Perdagangan Besar dan Eceran; Reparasi Mobil dan Sepeda Motor. Sementara peranan kategori lapangan usaha lainnya masih di bawah 10 persen.

Furthermore, the economic structure in 2018 has dominated by Construction category. The role of Construction category consistently increased. In fact, the role of Construction category in 2018 has reached 22.52 percent. This data indicates that the Construction category does have a great opportunity to become the economic leading sector of Kapuas Hulu.

In addition, a large roles are also provided by Wholesale and Retail Trade; Repair of Motor Vehicles and Motorcycles; and Manufacturing. Although each business field has roles above 10 percent, the role of the Industry category shows a better trend than the Wholesale and Retail Trade; Repair of Motor Vehicles and Motorcycles. While the roles of other business field categories are still below 10 percent.

c. Laju Inflasi

Inflasi menjadi salah satu indikator untuk melihat stabilitas ekonomi suatu daerah, karena dapat menggambarkan naik turunnya harga. Keadaan ekonomi yang makin stabil ditunjukkan oleh perkembangan laju inflasi yang kecil. Inflasi yang tinggi berarti juga terjadinya perubahan harga yang tajam dan menyebabkan penurunan daya beli masyarakat.

Berdasarkan indeks harga implisit PDRB dapat dilihat besarnya laju inflasi pada tingkat produsen secara umum. Tingkat harga pada level produsen secara umum dari tahun tahun 2015-2018 cenderung berfluktuasi persentasenya. Pada tahun 2018 tingkat inflasi atas dasar harga produsen secara umum turun menjadi 3,81 persen.

Secara umum, laju inflasi atas dasar harga produsen Kabupaten Kapuas Hulu sedikit lebih rendah bila dibandingkan laju inflasi atas dasar harga produsen provinsi Kalimantan Barat tahun 2018. Pada tahun 2018, laju inflasi Provinsi Kalimantan Barat tercatat 4,05 persen.

c. Inflation Rate

Inflation is one indicator to see the economic stability of a region, because it can describe the ups and downs in price. Stability of Economic conditions shown by a small rate of inflation. High inflation also means that sharp changes in prices and will cause a decrease in purchasing power.

Based on the implicit price index PDRB can be seen the magnitude of the inflation rate at the producer level in general. The level of prices at the producer level in general from 2015-2018 tends to fluctuate in percentage. In 2018 the inflation rate based on producer prices in general will drop to 3.81 percent.

In general, the rate of producer price inflation on the basis of Kapuas Hulu higher than the rate of producer price inflation on the basis of province of Kalimantan Barat in 2018. In 2018, inflation rate based on producer prices in the province of Kalimantan Barat in 2018 recorded 4.05 percent.

d. Tingkat Kemakmuran Masyarakat

Salah satu indikator tingkat kemakmuran penduduk di suatu daerah/wilayah dapat dilihat dari nilai PDRB per kapita, yang merupakan hasil bagi antara nilai tambah yang dihasilkan oleh seluruh kegiatan ekonomi dengan jumlah penduduk. Oleh karena itu, besar kecilnya jumlah penduduk akan mempengaruhi nilai PDRB per kapita, sedangkan besar kecilnya nilai PDRB sangat tergantung pada potensi sumber daya alam dan faktor-faktor produksi yang terdapat di daerah tersebut. PDRB per kapita atas dasar harga berlaku menunjukkan nilai PDRB per kepala atau per satu orang penduduk.

Nilai PDRB per kapita Kapuas Hulu atas dasar harga konstan sejak tahun 2014 hingga 2018 senantiasa mengalami peningkatan. Pada tahun 2014 PDRB per kapita tercatat sebesar 21,10 juta rupiah. Secara nominal terus mengalami peningkatan hingga tahun 2018 mencapai 23,90 juta rupiah.

d. Community Wealth Level

One indicator of the level of prosperity of the population in a region / area can be seen from the value of GRDP per capita, which is the quotient between added value generated by all economic activities by the population. Therefore, the size of the population will affect the value of GRDP per capita, while the size of the value of GRDP is highly dependent on natural resources and factors of production that are in the area. GRDP per capita at current prices shows the value of GRDP per head or per one resident.

Value of GDP per capita Kapuas Hulu at constant market prices since 2014 to 2017 continues to increase. In 2014 GDP per capita stood at 21,10 million rupiah. Nominally continued to rise until the year 2018 reached 23,90 million.

8.1 PENDAPATAN REGIONAL

Tabel 8.1.1. Produk Domestik Regional Bruto Kabupaten Kapuas Hulu Atas Dasar Harga Berlaku Menurut Lapangan Usaha (juta rupiah), 2015-2018
Gross Regional Domestic Product of Kapuas Hulu Regency at Current Market Prices by Industry (million rupiahs), 2015-2018

Lapangan Usaha/ Industry	2015	2016 *)	2017 **)	2018 **)
(1)	(2)	(3)	(4)	(5)
A. Pertanian, Kehutanan, dan Perikanan / Agriculture, Forestry and Fishing	1 651 026,3	1 780 209,8	1 954 590,8	2 101 968,4
1. Pertanian, Peternakan, Perburuan dan Jasa Pertanian/Agriculture, Livestock, Hunting and Agricultural Services	1 109 433,3	1 213 722,9	1 354 014,2	1 483 821,0
a. Tanaman Pangan	202.445,7	227.812,4	254.784,5	281.386,5
b. Tanaman Hortikultura Semusim	36 851,1	37 956,5	42 009,8	46 053,3
c. Perkebunan Semusim	34,2	37,1	40,9	44,1
d. Tanaman Hortikultura Tahunan dan Lainnya	100 501,6	107 526,5	122 769,9	137 159,4
e. Perkebunan Tahunan	640 682,3	699 826,2	791 048,1	860 213,4
f. Peternakan	124 186,8	135 616,6	141 168,5	153 236,9
g. Jasa Pertanian dan Perkebunan	4 731,7	4 947,6	5 342,5	5 727,4
2. Kehutanan dan Penebangan Kayu /Forestry and Logging	331 309,3	340 232,2	355 195,0	362 722,1
3. Perikanan/Fishery	210 283,6	226 254,7	242 231,6	255 425,2
B. Pertambangan dan Penggalian/Mining and Quarrying	562 359,4	623 874,4	705 553,6	748 437,4
1. Pertambangan Minyak, Gas, dan Panas Bumi / Crude Petroleum, Natural Gas, and geothermal	0,0	0 0	0,0	0,0
2. Pertambangan Batubara dan Lignit / Coal and Lignite Mining	58 965,3	49,616 3	47 636,4	45 589,6
3. Pertambangan Bijih Logam/Iron Ore Mining	36 276,3	42,719 3	44 700,5	49 098,9
4. Pertambangan dan Penggalian Lainnya/ Other Mining and Quarrying	467 117,8	527,318 8	613 216,6	653 748 =,8
C. Industri Pengolahan / Manufacturing	772 741,5	865,518 6	966 528,1	1 062 292,6
1. Industri Batubara dan Penggilingan Migas/Manufacture of Coal and Refined Petroleum Products	0,0	0 0	0,0	0,0
2. Industri Makanan dan Minuman / Manufacture of Food Products and Beverages	603 679,4	685,280 4	0,0	866 404,3
3. Industri Pengolahan Tembakau / Manufacture of Tobacco Product	0,0	0 0	0,0	0,0
4. Industri Tekstil dan Pakaian Jadi / Manufacture of Textiles; and Wearing	8 535,2	9,502 0	774 984,5	11 360,2
5. Industri Kulit, Barang dari Kulit dan Alas Kaki /Manufacture of Leather and Related Products and Footwear	0,0	0 0	0,0	0,0
6. Industri Kayu, Barang dari Kayu dan Gabus dan Barang Anyaman dari Bambu, Rotan dan Sejenisnya / Manufacture of Wood and of Product of Wood and Cork, and Articles of Straw and Plaiting Materials	93 906,6	100,960 0	10 332,0	109 789,0

SYSTEM OF NATIONAL ACCOUNTS

Lanjutan Tabel / Continued Table 8.1.1.

Lapangan Usaha/ Industry	2015	2016 *)	2017 **)	2018 **)
(1)	(2)	(3)	(4)	(5)
7. Industri Kertas dan Barang dari Kertas; Percetakan dan Reproduksi Media Rekaman / <i>Manufacture of Paper and Paper Products, Printing and Reproduction of Recorded Media</i>	1 194,6	1 232,3	1 294,0	1 297,7
8. Industri Kimia, Farmasi dan Obat Tradisional/ <i>Manufacture of Chemicals and Pharmaceuticals and Botanical Products</i>	44,6	45,3	49,5	53,5
9. Industri Karet, Barang dari Karet dan Plastik/ <i>Manufacture of Rubber, Rubber Products and Plastics Product</i>	496,5	529,2	556,1	571,7
10. Industri Barang Galian Bukan Logam / <i>Manufacture of Other Non-Metallic</i>	6 802,3	7 427,7	7 783,3	7 966,5
11. Industri Logam Dasar / <i>Manufacture of Basic Metals</i>	3 536,3	4 278,4	4 396,4	4 789,8
12. Industri Barang Logam; Komputer; Barang Elektronik, Optik; dan / <i>Manufacture of</i>	19 161,6	19 783,3	21 334,1	21 904,8
13. Industri Mesin dan Perlengkapan / <i>Manufacture of Machinery and</i>	636,2	681,6	709,5	746,1
14. Industri Alat Angkutan / <i>Manufacture of Transport Equipment</i>	4 413,4	4 817,2	5 014,6	5 443,8
15. Industri Furniture/ <i>Manufacture of Furniture</i>	12 432,0	12 438,8	12 571,4	12 557,9
16. Industri Pengolahan Lainnya; Jasa Reparasi dan Pemasangan Mesin	17 802,7	18 542,4	19 181,0	19 412,0
D. Pengadaan Listrik dan Gas/<i>Electricity and Gas</i>	358,1	438,9	493,4	546,2
1. Ketenagalistrikan/ <i>Electricity</i>	245,5	318,4	365,7	409,6
2. Pengadaan Gas dan Produksi Es/ <i>Manufacture of Gas and Production of Ice</i>	112,6	120,4	127,7	136,6
E. Pengadaan Air, Pengelolaan Sampah, Limbah dan Daur Ulang/<i>Water Supply, F. Konstruksi/Construction</i>	7 215,7	7 424,8	8 238,4	8 761,5
G. Perdagangan Besar dan Eceran; Reparasi Mobil dan Sepeda Motor/<i>Wholesale and</i>	1 485 402,3	1 730 145,3	1 928 700,0	2 135 242,7
1. Perdagangan Mobil, Sepeda Motor dan Reparasinya/ <i>Wholesale and Retail Trade and Repair of Motor Vehicles and Motorcycles</i>	347 039,4	371 952,9	395 050,1	423 278,9
2. Perdagangan Besar dan Eceran, Bukan Mobil dan Sepeda Motor/ <i>Wholesale Trade and Retail Trade Except of Motor Vehicles and Motorcycle</i>	496 555,8	546 706,7	589 472,3	642 499,3
H. Transportasi dan Pergudangan /<i>Transportation and Storage</i>	102 804,6	115 139,8	125 928,3	137 591,0
1. Angkutan Rel/ <i>Railways Transport</i>	0,0	0,0	0,0	0,0
2. Angkutan Darat / <i>Land Transport</i>	72 950,8	81 495,0	88 414,9	94 372,0
3. Angkutan Laut / <i>Sea Transport</i>	0,0	0,0	0,0	0,0
4. Angkutan Sungai Danau dan Penyebrangan / <i>River, Lake, and Ferry</i>	14 379,0	15 657,8	16 779,0	18 613,0

Lanjutan Tabel / Continued Table 8.1.1.

Lapangan Usaha/ Industry	2015	2016 *)	2017 **)	2018 **)
(1)	(3)	(4)	(5)	(5)
5. Angkutan Udara /Air Transport	5 179,0	6 473,2	8 255,9	10 876,5
6. Pergudangan dan Jasa Penunjang Angkutan Pos dan Kurir /Warehousing	10 295,8	11 513,8	12 478,5	13 729,4
I. Penyedia Akomodasi dan Makan Minum /Accommodation and Food Service	135 249,7	150 369,1	166 034,4	181 664,1
1. Penyedia Akomodasi/Accommodation	37 660,8	40 110,3	43 735,7	46 168,9
2. Penyedia Makan Minum/ Food and Beverage Service Activities	97 588,9	110 258,8	122 298,7	135 495,1
J. Informasi dan Komunikasi /Information and Communication	216 320,4	239 241,6	283 305,3	342 406,9
K. Jasa Keuangan dan Asuransi /Financial and Insurance Activities	124 945,2	135 029,1	146 241,5	157 243,3
1. Jasa Perantara Keuangan / Financial Intermediary Service	16 814,0	19 526,2	22 939,9	24 914,8
2. Asuransi dan Dana Pensiun Insurance and Pension Fund	37 104,6	39 409,1	42 878,8	46 180,7
3. Jasa Keuangan Lainnya /Other Financial Service	59 796,7	63 918,4	67 559,1	72 409,2
4. Jasa Penunjang Keuangan/Financial Supporting Service	11 229,9	12 175,4	12 863,7	13 738,6
L. Real Estate /Real Estate Activities	181 477,2	195 766,3	211 923,1	231 887,7
M,N. Jasa Perusahaan /Business Activities	38 085,5	40 899,7	44 089,8	47 627,6
O. Administrasi Pemerintahan, Pertahanan dan Jaminan Sosial Wajib /Public Administration and Defence; Compulsory Social Security	470 695,3	538 585,6	614 505,5	677 333,2
P. Jasa Pendidikan /Education	275 828,5	296 422,9	315 025,3	337 323,7
Q. Jasa Kesehatan dan Kegiatan Sosial /Human Health and Social Work Activities	127 522,2	136 633,4	147 237,9	160 683,2
R, S, T, U. Jasa Lainnya /Other Services Activities	63 750,2	68 132,3	75 206,1	82 767,4
Produk Domestik Regional Bruto / Gross Regional Domestic Product	7 059 376,6	7 842 491,2	8 678 123,8	9 479 554,9

Ket *) : Angka Sementara / Preliminary Figures

**) : Angka Sangat Sementara / Very Preliminary Figures

Sumber/source : BPS Kabupaten Kapuas Hulu / BPS –Statistics of Kapuas Hulu Regency

Tabel 8.1.2. Produk Domestik Regional Bruto Kabupaten Kapuas Hulu Atas Dasar Harga Konstan 2010 Menurut Lapangan Usaha (juta rupiah), 2015-2018
Gross Regional Domestic Product of Kapuas Hulu Regency at 2010 Constant Market Prices by Industry (million rupiahs), 2015-2018

Lapangan Usaha/ Industry	2015	2016 ⁽¹⁾	2017 ⁽²⁾	2018 ⁽³⁾
(1)	(2)	(3)	(4)	(5)
A. Pertanian, Kehutanan, dan Perikanan / Agriculture, Forestry and Fishing	1 326 109,5	1 382 621,0	1 448 148,7	1 516 495,4
1. Pertanian, Peternakan, Perburuan dan Jasa Pertanian/Agriculture, Livestock, Hunting and Agricultural Services	891 696,9	944 396,2	1 001 926,9	1 065 063,7
a. Tanaman Pangan	124 247,1	134 374,6	146 675,5	160 055,1
b. Tanaman Hortikultura Semusim	31 663,2	32 345,4	34 222,0	36 937,7
c. Perkebunan Semusim	29,1	28,8	29,8	31,0
d. Tanaman Hortikultura Tahunan dan Lainnya	79 582,4	82 044,6	89 387,6	96 489,9
e. Perkebunan Tahunan	555 725,0	588 299,7	620 400,6	654 584,7
f. Peternakan	96 714,2	103 523,0	107 258,7	112 857,6
g. Jasa Pertanian dan Perkebunan	3 736,1	3 780,1	3 952,7	4 107,6
2. Kehutanan dan Penebangan Kayu /Forestry and Logging	256 240,6	254 512,8	253 947,7	253 888,5
3. Perikanan/Fishery	178 172,1	183 712,0	192 274,1	197 543,3
B. Pertambangan dan Penggalan/Mining and Quarrying	410 422,2	435 650,2	459 850,6	470 251,1
1. Pertambangan Minyak, Gas, dan Panas Bumi / Crude Petroleum, Natural Gas, and geothermal	0,0	0,0	0,0	0,0
2. Pertambangan Batubara dan Lignit / Coal and Lignite Mining	51 987,9	47 120,3	43 576,1	40 519,5
3. Pertambangan Bijih Logam/Iron Ore Mining	28 987,2	33 249,4	32 808,8	35 418,9
4. Pertambangan dan Penggalan Lainnya/ Other Mining and Quarrying	329 447,2	355 280,4	383 465,7	394 312,7
C. Industri Pengolahan / Manufacturing	626 419,5	652 738,8	690 719,3	723 664,5
1. Industri Batubara dan Penggilingan Migas/Manufacture of Coal and Refined Petroleum Products	0,0	0,0	0,0	0,0
2. Industri Makanan dan Minuman / Manufacture of Food Products and Beverages	492 677,1	515 461,1	550 036,4	584 358,7
3. Industri Pengolahan Tembakau / Manufacture of Tobacco Product	0,0	0,0	0,0	0,0
4. Industri Tekstil dan Pakaian Jadi / Manufacture of Textiles; and Wearing	6 901,7	7 255,2	7 594,9	7 990,4
5. Industri Kulit, Barang dari Kulit dan Alas Kaki /Manufacture of Leather and Related Products and Footwear	0,0	0,0	0,0	0,0
6. Industri Kayu, Barang dari Kayu dan Gabus dan Barang Anyaman dari Bambu, Rotan dan Sejenisnya / Manufacture of Wood and of Product of Wood and Cork, and Articles of Straw and Plaiting Materials	72 831,6	74 778,1	77 100,0	75 435,6

Lanjutan Tabel / Continued Table 8.1.2.

Lapangan Usaha/ Industry	2015	2016 *)	2017 **)	2018 **)
(1)	(2)	(3)	(4)	(5)
7. Industri Kertas dan Barang dari Kertas; Percetakan dan Reproduksi Media Rekaman / <i>Manufacture of Paper and Paper Products, Printing and Reproduction of Recorded Media</i>	974,9	970,1	1 001,1	974,3
8. Industri Kimia, Farmasi dan Obat Tradisional/ <i>Manufacture of Chemicals and Pharmaceuticals and Botanical Products</i>	37,6	37,9	39,2	40,6
9. Industri Karet, Barang dari Karet dan Plastik/ <i>Manufacture of Rubber, Rubber Products and Plastics Product</i>	412,9	416,4	426,1	420,3
10. Industri Barang Galian Bukan Logam / <i>Manufacture of Other Non-Metallic</i>	5 446,2	5 629,5	5 717,5	5 657,7
11. Industri Logam Dasar / <i>Manufacture of Basic Metals</i>	2 937,7	3 319,5	3 343,1	3 489,8
12. Industri Barang Logam; Komputer; Barang Elektronik, Optik; dan / <i>Manufacture of</i>	15 468,0	15 541,2	16 022,8	15 834,7
13. Industri Mesin dan Perlengkapan / <i>Manufacture of Machinery and</i>	507,4	522,7	528,3	541,0
14. Industri Alat Angkutan / <i>Manufacture of Transport Equipment</i>	3 603,1	3 787,7	3 835,4	3 993,7
15. Industri Furniture/ <i>Manufacture of Furniture</i>	9 726,2	9 658,4	9 612,6	9 497,3
16. Industri Pengolahan Lainnya; Jasa Reparasi dan Pemasangan Mesin	14 895,0	15 361,1	15 461,9	15 430,3
D. Pengadaan Listrik dan Gas/<i>Electricity and Gas</i>	434,3	485,7	496,1	507,7
1. Ketenagalistrikan/ <i>Electricity</i>	335,4	381,6	390,1	398,4
2. Pengadaan Gas dan Produksi Es/ <i>Manufacture of Gas and Production of Ice</i>	98,8	104,1	106,0	109,3
E. Pengadaan Air, Pengelolaan Sampah, Limbah dan Daur Ulang/<i>Water Supply, Waste and Recycling</i>	6 491,3	6 798,2	7 119,0	7 337,5
F. Konstruksi/<i>Construction</i>	982 164,0	1 057 392,8	1 116 900,7	1 188 637,3
G. Perdagangan Besar dan Eceran; Reparasi Mobil dan Sepeda Motor/<i>Wholesale and Retail Trade</i>	635 944,4	667 812,9	694 217,7	727 724,1
1. Perdagangan Mobil, Sepeda Motor dan Reparasinya/ <i>Wholesale and Retail Trade and Repair of Motor Vehicles and Motorcycles</i>	238 990,1	247 983,7	255 550,3	264 221,8
2. Perdagangan Besar dan Eceran, Bukan Mobil dan Sepeda Motor/ <i>Wholesale Trade and Retail Trade Except of Motor Vehicles and Motorcycle</i>	396 954,3	419 829,1	438 667,4	463 502,3
H. Transportasi dan Pergudangan /<i>Transportation and Storage</i>	79 982,8	84 399,2	88 873,2	94 168,8
1. Angkutan Rel/ <i>Railways Transport</i>	0,0	0,0	0,0	0,0
2. Angkutan Darat / <i>Land Transport</i>	56 371,3	58 990,3	61 885,2	64 659,1
3. Angkutan Laut / <i>Sea Transport</i>	0,0	0,0	0,0	0,0
4. Angkutan Sungai Danau dan Penyebrangan / <i>River, Lake, and Ferry</i>	11 768,2	12 384,0	12 877,0	13 919,5

SYSTEM OF NATIONAL ACCOUNTS

Lanjutan Tabel / Continued Table 8.1.2.

Lapangan Usaha/ Industry	2015	2016 *)	2017 **)	2018 **)
(1)	(2)	(3)	(4)	(5)
5. Angkutan Udara /Air Transport	3 675,3	4 291,1	4 969,8	5 941,5
6. Pergudangan dan Jasa Penunjang Angkutan/Pos dan Kurir /Warehousing	8 168,0	8 733,9	9 141,2	9 648,7
I. Penyedia Akomodasi dan Makan Minum /Accommodation and Food Service	105 388,6	110 113,3	116 220,7	123 025,3
1. Penyedia Akomodasi/Accommodation	29 056,2	29 965,6	30 942,0	32 489,3
2. Penyedia Makan Minum/ Food and Beverage Service Activities	76 332,4	80 147,7	85 278,7	90 536,0
J. Informasi dan Komunikasi /Information and Communication	192 022,5	208 113,3	240 825,3	268 032,0
K. Jasa Keuangan dan Asuransi /Financial and Insurance Activities	99 635,6	105 732,8	110 978,3	116 410,0
1. Jasa Perantara Keuangan / Financial Intermediary Service	13 538,3	15 694,6	17 173,9	18 739,8
2. Asuransi dan Dana Pensiun Insurance and Pension Fund	29 760,4	31 007,3	32 676,1	33 686,4
3. Jasa Keuangan Lainnya /Other Financial Service	46 992,0	49 145,5	50 920,1	53 288,1
4. Jasa Penunjang Keuangan/Financial Supporting Service	9 345,0	9 885,3	10 208,1	10 695,7
L. Real Estate /Real Estate Activities	140 279,8	143 572,8	149 805,4	156 069,2
M,N. Jasa Perusahaan /Business Activities	29 489,4	30 344,1	31 527,1	32 665,7
O. Administrasi Pemerintahan, Pertahanan dan Jaminan Sosial Wajib /Public Administration and Defence; Compulsory Social Security	299 405,4	319 479,0	335 282,7	355 382,3
P. Jasa Pendidikan /Education	219 594,4	223 197,2	229 626,8	238 054,0
Q. Jasa Kesehatan dan Kegiatan Sosial /Human Health and Social Work Activities	95 539,4	98 478,2	103 276,8	109 686,6
R, S, T, U. Jasa Lainnya /Other Services Activities	51 786,3	53 817,8	57 874,6	61 244,36
Produk Domestik Regional Bruto / Gross Regional Domestic Product	5 301 109,3	5 580 747,2	5 881 743,1	6 189 355,7

Ket *) : Angka Sementara / Preliminary Figures

**) : Angka Sangat Sementara / Very Preliminary Figures

Sumber/source : BPS Kabupaten Kapuas Hulu / BPS –Statistics of Kapuas Hulu Regency

Tabel 8.1.3. Distribusi Persentase Produk Domestik Regional Bruto Kabupaten Kapuas Hulu Atas Dasar Harga Berlaku Menurut Lapangan Usaha (persen), 2015-2018
Percentage Distribution of Gross Regional Domestic Product of Kapuas Hulu Regency at Current Market Prices by Industry (percent), 2015-2018

Lapangan Usaha/ Industry	2015	2016 *)	2017 **)	2018 **)
(1)	(2)	(3)	(4)	(5)
A. Pertanian, Kehutanan, dan Perikanan / Agriculture, Forestry and Fishing	23,39	22,70	22,52	22,17
1. Pertanian, Peternakan, Perburuan dan Jasa Pertanian/Agriculture, Livestock, Hunting and Agricultural Services	15,72	15,48	15,64	15,65
a. Tanaman Pangan	2,87	2,90	2,94	2,97
b. Tanaman Hortikultura Semusim	0,52	0,48	0,48	2,97
c. Perkebunan Semusim	0,00	0,00	0,00	0,0
d. Tanaman Hortikultura Tahunan dan Lainnya	1,42	1,37	1,41	1,45
e. Perkebunan Tahunan	9,08	8,92	9,12	9,07
f. Peternakan	1,76	1,73	1,63	1,62
g. Jasa Pertanian dan Perkebunan	0,07	0,06	0,06	0,06
2. Kehutanan dan Penebangan Kayu /Forestry and Logging	4,69	4,34	4,09	3,83
3. Perikanan/Fishery	2,98	2,88	2,79	2,69
B. Pertambangan dan Penggalian/Mining and Quarrying	7,97	7,96	8,13	7,90
1. Pertambangan Minyak, Gas, dan Panas Bumi / Crude Petroleum, Natural Gas, and geothermal	0,00	0,00	0,00	0,00
2. Pertambangan Batubara dan Lignit / Coal and Lignite Mining	0,84	0,63	0,55	0,48
3. Pertambangan Bijih Logam/Iron Ore Mining	0,51	0,54	0,52	0,52
4. Pertambangan dan Penggalian Lainnya/ Other Mining and Quarrying	6,62	6,78	7,07	6,90
C. Industri Pengolahan / Manufacturing	10,95	11,04	11,14	11,21
1. Industri Batubara dan Penggilingan Migas/Manufacture of Coal and Refined Petroleum Products	0,00	0,00	0,00	0,00
2. Industri Makanan dan Minuman / Manufacture of Food Products and Beverages	8,55	8,74	8,93	9,14
3. Industri Pengolahan Tembakau / Manufacture of Tobacco Product	0,00	0,00	0,00	0,00
4. Industri Tekstil dan Pakaian Jadi / Manufacture of Textiles; and Wearing	0,12	0,12	0,12	0,12
5. Industri Kulit, Barang dari Kulit dan Alas Kaki /Manufacture of Leather and Related Products and Footwear	0,00	0,00	0,00	0,00
6. Industri Kayu, Barang dari Kayu dan Gabus dan Barang Anyaman dari Bambu, Rotan dan Sejenisnya / Manufacture of Wood and of Product of Wood and Cork, and Articles of Straw and Plaiting Materials	1,33	1,29	1,25	1,16

SYSTEM OF NATIONAL ACCOUNTS

Lanjutan Tabel / Continued Table 8.1.3.

Lapangan Usaha/ Industry	2015	2016 *)	2017 **)	2018 **)
(1)	(2)	(3)	(4)	(5)
7. Industri Kertas dan Barang dari Kertas; Percetakan dan Reproduksi Media Rekaman / <i>Manufacture of Paper and Paper Products, Printing and Reproduction of Recorded Media</i>	0,02	0,02	0,01	0,01
8. Industri Kimia, Farmasi dan Obat <i>Traditional/Manufacture of Chemicals and Pharmaceuticals and Botanical Products</i>	0,00	0,00	0,00	0,00
9. Industri Karet, Barang dari Karet dan Plastik/ <i>Manufacture of Rubber, Rubber Products and Plastics Product</i>	0,01	0,01	0,01	0,01
10. Industri Barang Galian Bukan Logam <i>/Manufacture of Other Non-Metallic</i>	0,10	0,09	0,09	0,08
11. Industri Logam Dasar / <i>Manufacture of Basic Metals</i>	0,05	0,05	0,05	0,05
12. Industri Barang Logam; Komputer; Barang Elektronik, Optik; dan / <i>Manufacture of</i>	0,28	0,25	0,25	0,23
13. Industri Mesin dan Perlengkapan / <i>Manufacture of Machinery and</i>	0,01	0,01	0,01	0,01
14. Industri Alat Angkutan / <i>Manufacture of Transport Equipment</i>	0,06	0,06	0,06	0,06
15. Industri Furniture/ <i>Manufacture of Furniture</i>	0,17	0,16	0,14	0,13
16. Industri Pengolahan Lainnya; Jasa Reparasi dan Pemasangan Mesin	0,25	0,24	0,22	0,20
D. Pengadaan Listrik dan Gas/<i>Electricity and Gas</i>	0,01	0,01	0,01	0,01
1. Ketenagalistrikan/ <i>Electricity</i>	0,00	0,00	0,00	0,00
2. Pengadaan Gas dan Produksi Es/ <i>Manufacture of Gas and Production of Ice</i>	0,00	0,00	0,00	0,00
E. Pengadaan Air, Pengelolaan Sampah, Limbah dan Daur Ulang/<i>Water Supply, F. Konstruksi/Construction</i>	0,10	0,09	0,09	0,09
G. Perdagangan Besar dan Eceran; Reparasi Mobil dan Sepeda Motor/<i>Wholesale and Motorcycles</i>	21,04	22,06	22,22	22,52
1. Perdagangan Mobil, Sepeda Motor dan Reparasinya/ <i>Wholesale and Retail Trade and Repair of Motor Vehicles and Motorcycles</i>	4,92	4,74	4,55	4,47
2. Perdagangan Besar dan Eceran, Bukan Mobil dan Sepeda Motor / <i>Wholesale Trade and Retail Trade Except of Motor Vehicles and Motorcycle</i>	7,03	6,97	6,79	6,78
H. Transportasi dan Pergudangan /Transportation and Storage	1,46	1,47	1,45	1,45
1. Angkutan Rel/ <i>Railways Transport</i>	0,00	0,00	0,00	0,0
2. Angkutan Darat / <i>Land Transport</i>	1,03	1,04	1,02	1,00
3. Angkutan Laut / <i>Sea Transport</i>	0,00	0,00	0,00	0,0
4. Angkutan Sungai Danau dan Penyebrangan / <i>River, Lake, and Ferry</i>	0,20	0,20	0,19	0,02

Lanjutan Tabel / Continued Table 8.1.3.

Lapangan Usaha/ Industry	2015	2016 *)	2017 **)	2018 **)
(1)	(2)	(3)	(4)	(5)
5. Angkutan Udara /Air Transport	0,07	0,08	0,10	0,11
6. Pergudangan dan Jasa Penunjang Angkutan Pos dan Kurir /Warehousing	0,15	0,15	0,14	0,14
I. Penyedia Akomodasi dan Makan Minum /Accommodation and Food Service	1,92	1,92	1,91	1,92
1. Penyedia Akomodasi/Accommodation	0,53	0,51	0,50	0,49
2. Penyedia Makan Minum/ Food and Beverage Service Activities	1,38	1,41	1,41	1,43
J. Informasi dan Komunikasi /Information and Communication	3,06	3,05	3,26	3,61
K. Jasa Keuangan dan Asuransi /Financial and Insurance Activities	1,77	1,72	1,69	1,66
1. Jasa Perantara Keuangan / Financial Intermediary Service	0,24	0,25	0,26	0,26
2. Asuransi dan Dana Pensiun Insurance and Pension Fund	0,53	0,50	0,49	0,49
3. Jasa Keuangan Lainnya /Other Financial Service	0,85	0,82	0,78	0,76
4. Jasa Penunjang Keuangan/Financial Supporting Service	0,16	0,16	0,15	0,14
L. Real Estate /Real Estate Activities	2,57	2,50	2,44	2,45
M,N. Jasa Perusahaan /Business Activities	0,54	0,52	0,51	0,50
O. Administrasi Pemerintahan, Pertahanan dan Jaminan Sosial Wajib /Public Administration and Defence; Compulsory Social Security	6,67	6,87	7,08	7,15
P. Jasa Pendidikan /Education	3,91	3,78	3,63	3,56
Q. Jasa Kesehatan dan Kegiatan Sosial /Human Health and Social Work Activities	1,81	1,74	1,70	1,70
R, S, T, U. Jasa Lainnya /Other Services Activities	0,90	0,87	0,87	0,87
Produk Domestik Regional Bruto / Gross Regional Domestic Product	100,00	100,00	100,00	100,00

Ket *) : Angka Sementara / Preliminary Figures

**) : Angka Sangat Sementara / Very Preliminary Figures

Sumber/source : BPS Kabupaten Kapuas Hulu / BPS –Statistics of Kapuas Hulu Regency

Tabel 8.1.4. Laju Pertumbuhan Produk Domestik Regional Bruto Kabupaten Kapuas Hulu Atas Dasar Harga Konstan 2010 Menurut Lapangan Usaha (persen), 2015-2018
Growth Rate of Gross Regional Domestic Product of Kapuas Hulu Regency at 2010 Constant Market Prices by Industry (percent), 2015-2018

Lapangan Usaha / Industry	2015	2016	2017 ⁽¹⁾	2018 ⁽²⁾
(1)	(2)	(3)	(4)	(5)
A. Pertanian, Kehutanan, dan Perikanan / Agriculture, Forestry and Fishing	1,30	4,26	4,58	4,88
1. Pertanian, Peternakan, Perburuan dan Jasa Pertanian/Agriculture, Livestock, Hunting and Agricultural Services	2,68	5,91	6,09	6,30
a. Tanaman Pangan/Food Crops	-0,76	8,15	9,15	9,12
b. Tanaman Hortikultura Semusim/Seasonal Horticultural Crops	1,42	2,15	5,80	7,94
c. Perkebunan Semusim/Seasonal Plantation	2,63	-0,79	3,36	4,07
d. Tanaman Hortikultura Tahunan dan Lainnya	3,27	3,09	8,95	7,95
e. Perkebunan Tahunan/Annual Plantation	3,14	5,86	5,46	5,51
f. Peternakan/Livestock	4,48	7,04	3,61	5,22
g. Jasa Pertanian dan Perkebunan	5,79	1,18	4,57	3,92
2. Kehutanan dan Penebangan Kayu /Forestry and Logging	-3,91	-0,67	-0,22	-0,02
3. Perikanan/Fishery	2,35	3,11	3,46	3,93
B. Pertambangan dan Penggalian/Mining and Quarrying	5,74	6,15	5,56	2,26
1. Pertambangan Minyak, Gas, dan Panas Bumi / Crude Petroleum, Natural Gas, and geothermal	-	-	-	-
2. Pertambangan Batubara dan Lignit / Coal and Lignite Mining	-4,24	-9,36	-7,52	-7,01
3. Pertambangan Bijih Logam/Iron Ore Mining	3,42	14,70	-1,33	7,96
4. Pertambangan dan Penggalian Lainnya/ Other Mining and Quarrying	7,72	7,84	7,93	2,83
C. Industri Pengolahan / Manufacturing	4,56	4,20	5,82	4,78
1. Industri Batubara dan Penggilingan Migas/Manufacture of Coal and Refined Petroleum Products	-	-	-	-
2. Industri Makanan dan Minuman / Manufacture of Food Products and Beverages	5,59	4,62	6,71	6,24
3. Industri Pengolahan Tembakau / Manufacture of Tobacco Product	-	-	-	-
4. Industri Tekstil dan Pakaian Jadi / Manufacture of Textiles; and Wearing	3,32	5,12	4,68	5,21
5. Industri Kulit, Barang dari Kulit dan Alas Kaki /Manufacture of Leather and Related Products and Footwear	-	-	-	-
6. Industri Kayu, Barang dari Kayu dan Gabus dan Barang Anyaman dari Bambu, Rotan dan Sejenisnya / Manufacture of Wood and of Product of Wood and Cork, and Articles of Straw and Plaiting Materials	-0,91	2,67	3,11	-2,16

Lanjutan Tabel / Continued Table 8.1.4.

Lapangan Usaha/ Industry	2015	2016	2017 *)	2018 **)
(1)	(2)	(3)	(4)	(5)
7. Industri Kertas dan Barang dari Kertas; Percetakan dan Reproduksi Media Rekaman / <i>Manufacture of Paper and Paper Products, Printing and Reproduction of Recorded Media</i>	3,38	-0,50	3,20	-2,68
8. Industri Kimia, Farmasi dan Obat <i>Tradisional/Manufacture of Chemicals and Pharmaceuticals and Botanical Products</i>	1,04	0,64	3,49	3,56
9. Industri Karet, Barang dari Karet dan Plastik/ <i>Manufacture of Rubber, Rubber Products and Plastics Product</i>	-1,20	0,84	2,34	-1,35
10. Industri Barang Galian Bukan Logam <i>/Manufacture of Other Non-Metallic</i>	2,85	3,36	1,56	-0,07
11. Industri Logam Dasar / <i>Manufacture of Basic Metals</i>	2,75	13,00	0,71	4,39
12. Industri Barang Logam; Komputer; Barang Elektronik, Optik; dan / <i>Manufacture of</i>	7,79	0,47	3,10	-1,17
13. Industri Mesin dan Perlengkapan / <i>Manufacture of Machinery and</i>	2,52	3,03	1,06	2,41
14. Industri Alat Angkutan / <i>Manufacture of Transport Equipment</i>	0,40	5,12	1,26	4,13
15. Industri Furniture/ <i>Manufacture of Furniture</i>	0,40	-0,70	-0,47	-1,20
16. Industri Pengolahan Lainnya; Jasa Reparasi dan Pemasangan Mesin dan Peralatan <i>/Other</i>	1,49	3,13	0,66	-0,01
D. Pengadaan Listrik dan Gas/<i>Electricity and Gas</i>	2,42	11,84	2,14	2,35
1. Ketenagalistrikan/ <i>Electricity</i>	2,28	13,77	2,21	2,14
2. Pengadaan Gas dan Produksi Es/ <i>Manufacture of Gas and Production of Ice</i>	2,90	5,29	1,86	3,13
E. Pengadaan Air, Pengelolaan Sampah, Limbah dan Daur Ulang/<i>Water Supply, F. Konstruksi/<i>Construction</i></i>	2,25	4,73	4,72	3,07
G. Perdagangan Besar dan Eceran; Reparasi Mobil dan Sepeda Motor/<i>Wholesale and</i>	7,44	7,66	5,63	6,42
1. Perdagangan Mobil, Sepeda Motor dan Reparasinya/<i>Wholesale and Retail Trade and Repair of Motor Vehicles and</i>	5,53	5,01	3,95	4,93
2. Perdagangan Besar dan Eceran, Bukan Mobil dan Sepeda Motor/<i>Wholesale Trade and Retail Trade Except of Motor Vehicles and Motorcycle</i>	4,10	3,76	3,05	3,68
H. Transportasi dan Pergudangan <i>/Transportation and Storage</i>	4,94	5,52	5,30	6,56
1. Angkutan Rel/ <i>Railways Transport</i>	-	-	-	-
2. Angkutan Darat / <i>Land Transport</i>	5,49	4,65	4,91	5,33
3. Angkutan Laut / <i>Sea Transport</i>	-	-	-	-
4. Angkutan Sungai Danau dan Penyebrangan <i>/ River, Lake, and Ferry</i>	3,10	5,23	3,98	8,10

SYSTEM OF NATIONAL ACCOUNTS

Lanjutan Tabel / Continued Table 8.1.4.

Lapangan Usaha/ Industry	2015	2016	2017 *)	2018 **)
(1)	(2)	(3)	(4)	(5)
5. Angkutan Udara /Air Transport	6,39	16,75	15,82	19,55
6. Pergudangan dan Jasa Penunjang Angkutan/ Pos dan Kurir /Warehousing	3,21	6,93	4,66	5,55
I. Penyedia Akomodasi dan Makan Minum /Accommodation and Food Service	4,48	4,48	5,55	5,85
1. Penyedia Akomodasi/Accommodation	4,85	3,13	3,26	5,00
2. Penyedia Makan Minum/ Food and Beverage Service Activities	4,34	5,00	6,40	6,16
J. Informasi dan Komunikasi /Information and Communication	7,59	8,38	15,72	9,71
K. Jasa Keuangan dan Asuransi /Financial and Insurance Activities	4,99	6,12	4,96	4,89
1. Jasa Perantara Keuangan / Financial Intermediary Service	6,87	15,93	9,43	9,12
2. Asuransi dan Dana Pensiun Insurance and Pension Fund	4,86	4,19	5,38	3,09
3. Jasa Keuangan Lainnya /Other Financial Service	4,36	4,58	3,61	4,65
4. Jasa Penunjang Keuangan/Financial Supporting Service	5,93	5,78	3,27	4,78
L. Real Estate /Real Estate Activities	4,21	2,35	4,34	4,18
M,N. Jasa Perusahaan /Business Activities	4,15	2,90	3,90	3,61
O. Administrasi Pemerintahan, Pertahanan dan Jaminan Sosial Wajib /Public Administration and Defence; Compulsory Social Security	6,73	6,70	4,95	5,99
P. Jasa Pendidikan /Education	3,80	1,64	2,88	3,67
Q. Jasa Kesehatan dan Kegiatan Sosial /Human Health and Social Work Activities	5,80	3,08	4,87	6,21
R, S, T, U. Jasa Lainnya /Other Services Activities	4,44	3,92	7,54	5,82
Produk Domestik Regional Bruto / Gross Regional Domestic Product	4,66	5,28	5,39	5,23

Ket *) : Angka Sementara / Preliminary Figures

**) : Angka Sangat Sementara / Very Preliminary Figures

Sumber/source : BPS Kabupaten Kapuas Hulu / BPS –Statistics of Kapuas Hulu Regency

Tabel 8.1.5. Indeks Harga Implisit Produk Domestik Regional Bruto Kabupaten Kapuas Hulu Menurut Lapangan Usaha (2010=100), 2015-2018
Table **Implicit Price Indices of Gross Regional Domestic Product of Kapuas Hulu Regency by Industry (2010=100), 2015-2018**

Lapangan Usaha / Industry	2015	2016	2017 *)	2018 **)
(1)	(2)	(3)	(4)	(5)
A. Pertanian, Kehutanan, dan Perikanan / Agriculture, Forestry and Fishing	124,50	128,76	134,97	138,61
1. Pertanian, Peternakan, Perburuan dan Jasa Pertanian/ <i>Agriculture, Livestock, Hunting and Agricultural Services</i>	124,42	128,52	135,46	139,32
a. Tanaman Pangan/ <i>Food Crops</i>	162,94	169,54	173,71	175,81
b. Tanaman Hortikultura Semusim/ <i>Seasonal Horticultural Crops</i>	116,38	117,35	122,76	124,68
c. Perkebunan Semusim/ <i>Seasonal Plantation</i>	117,50	128,50	137,24	142,07
d. Tanaman Hortikultura Tahunan dan Lainnya	126,29	131,06	137,35	142,15
e. Perkebunan Tahunan/ <i>Annual Plantation</i>	115,29	118,96	127,51	131,41
f. Peternakan/ <i>Livestock</i>	128,41	131,00	131,61	135,78
g. Jasa Pertanian dan Perkebunan	126,65	130,88	135,16	139,43
2. Kehutanan dan Penebangan Kayu / <i>Forestry and Logging</i>	129,30	133,68	139,87	142,87
3. Perikanan/ <i>Fishery</i>	118,02	123,16	125,98	129,30
B. Pertambangan dan Penggalian/<i>Mining and Quarrying</i>	137,02	143,21	153,43	159,16
1. Pertambangan Minyak, Gas, dan Panas Bumi / <i>Crude Petroleum, Natural Gas, and geothermal</i>	-	-	-	-
2. Pertambangan Batubara dan Lignit / <i>Coal and Lignite Mining</i>	113,42	105,30	109,32	112,51
3. Pertambangan Bijih Logam/ <i>Iron Ore Mining</i>	125,15	128,48	136,25	138,62
4. Pertambangan dan Penggalian Lainnya/ <i>Other Mining and Quarrying</i>	141,79	149,61	159,91	165,79
C. Industri Pengolahan / Manufacturing	123,36	132,60	139,93	146,79
1. Industri Batubara dan Penggilingan Migas/ <i>Manufacture of Coal and Refined Petroleum Products</i>	-	-	-	-
2. Industri Makanan dan Minuman / <i>Manufacture of Food Products and Beverages</i>	122,53	132,95	140,90	148,27
3. Industri Pengolahan Tembakau / <i>Manufacture of Tobacco Product</i>	-	-	-	-
4. Industri Tekstil dan Pakaian Jadi / <i>Manufacture of Textiles; and Wearing</i>	123,67	130,97	136,04	142,17
5. Industri Kulit, Barang dari Kulit dan Alas Kaki / <i>Manufacture of Leather and Related Products and Footwear</i>	-	-	-	-
6. Industri Kayu, Barang dari Kayu dan Gabus dan Barang Anyaman dari Bambu, Rotan dan Sejenisnya / <i>Manufacture of Wood and of Product of Wood and Cork, and Articles of Straw and Plaiting Materials</i>	128,94	135,01	140,50	145,54

SYSTEM OF NATIONAL ACCOUNTS

Lanjutan Tabel / Continued Table 8.1.5.

Lapangan Usaha/ Industry	2015	2016	2017 *)	2018 **)
(1)	(2)	(3)	(4)	(5)
7. Industri Kertas dan Barang dari Kertas; Percetakan dan Reproduksi Media Rekaman / <i>Manufacture of Paper and Paper Products, Printing and Reproduction of Recorded Media</i>	122,53	127,03	129,26	133,20
8. Industri Kimia, Farmasi dan Obat <i>Traditional/Manufacture of Chemicals and Pharmaceuticals and Botanical Products</i>	117,13	119,67	126,28	131,74
9. Industri Karet, Barang dari Karet dan Plastik/ <i>Manufacture of Rubber, Rubber Products and Plastics Product</i>	120,26	127,11	130,51	136,01
10. Industri Barang Galian Bukan Logam <i>/Manufacture of Other Non-Metallic</i>	124,90	131,94	136,13	140,81
11. Industri Logam Dasar / <i>Manufacture of Basic Metals</i>	120,38	128,89	131,50	137,09
12. Industri Barang Logam; Komputer; Barang Elektronik, Optik; dan / <i>Manufacture of</i>	126,79	127,30	133,15	138,33
13. Industri Mesin dan Perlengkapan / <i>Manufacture of Machinery and</i>	125,40	130,40	134,30	137,90
14. Industri Alat Angkutan / <i>Manufacture of Transport Equipment</i>	122,49	127,18	130,75	136,31
15. Industri Furniture/ <i>Manufacture of Furniture</i>	126,28	128,79	130,78	132,23
16. Industri Pengolahan Lainnya; Jasa Reparasi dan Pemasangan Mesin dan Peralatan <i>/Other</i>	118,18	120,71	124,05	125,80
D. Pengadaan Listrik dan Gas/<i>Electricity and Gas</i>	82,46	90,36	99,47	107,57
1. Ketenagalistrikan/ <i>Electricity</i>	73,20	83,45	93,77	102,80
2. Pengadaan Gas dan Produksi Es/ <i>Manufacture of Gas and Production of Ice</i>	113,92	115,74	120,47	124,97
E. Pengadaan Air, Pengelolaan Sampah, Limbah dan Daur Ulang/<i>Water Supply, F. Konstruksi/Construction</i>	111,16	109,22	115,72	119,41
G. Perdagangan Besar dan Eceran; Reparasi Mobil dan Sepeda Motor/<i>Wholesale and</i>	151,24	163,62	172,68	179,64
1. Perdagangan Mobil, Sepeda Motor dan Reparasinya/ <i>Wholesale and Retail Trade and Repair of Motor Vehicles and Motorcycles</i>	145,21	149,99	154,59	160,20
2. Perdagangan Besar dan Eceran, Bukan Mobil dan Sepeda Motor/ <i>Wholesale Trade and Retail Trade Except of Motor Vehicles and Motorcycle</i>	125,09	130,22	134,38	138,62
H. Transportasi dan Pergudangan /Transportation and Storage	128,53	136,42	141,69	146,11
1. Angkutan Rel/Railways <i>Transport</i>	-	-	-	-
2. Angkutan Darat / <i>Land Transport</i>	129,41	138,15	142,87	145,95
3. Angkutan Laut / <i>Sea Transport</i>	-	-	-	-
4. Angkutan Sungai Danau dan Penyebrangan <i>/ River, Lake, and Ferry</i>	122,19	126,44	130,30	133,72

Lanjutan Tabel / *Continued Table 8.1.5.*

Lapangan Usaha/ Industry	2015	2016	2017 *)	2018 **)
(1)	(2)	(3)	(4)	(5)
5. Angkutan Udara / <i>Air Transport</i>	140,91	150,85	166,12	183,06
6. Pergudangan dan Jasa Penunjang Angkutan Pos dan Kurir / <i>Warehousing</i>	126,05	131,83	136,51	142,29
I. Penyedia Akomodasi dan Makan Minum /Accommodation and Food Service	128,33	136,56	142,86	147,66
1. Penyedia Akomodasi/ <i>Accommodation</i>	129,61	133,85	141,35	142,11
2. Penyedia Makan Minum/ <i>Food and Beverage Service Activities</i>	127,85	137,57	143,41	149,66
J. Informasi dan Komunikasi /<i>Information and Communication</i>	112,65	114,96	117,64	127,75
K. Jasa Keuangan dan Asuransi /<i>Financial and Insurance Activities</i>	125,40	127,71	131,77	135,08
1. Jasa Perantara Keuangan / <i>Financial Intermediary Service</i>	124,20	124,41	133,57	132,95
2. Asuransi dan Dana Pensiun <i>Insurance and Pension Fund</i>	124,68	127,10	131,22	137,09
3. Jasa Keuangan Lainnya / <i>Other Financial Service</i>	127,25	130,06	132,68	135,88
4. Jasa Penunjang Keuangan/ <i>Financial Supporting Service</i>	120,17	123,17	126,01	128,45
L. Real Estate /<i>Real Estate Activities</i>	129,37	136,35	141,47	148,58
M,N. Jasa Perusahaan /<i>Business Activities</i>	129,15	134,79	139,85	145,80
O. Administrasi Pemerintahan, Pertahanan dan Jaminan Sosial Wajib /<i>Public Administration and Defence; Compulsory Social Security</i>	157,21	168,58	183,28	190,59
P. Jasa Pendidikan /<i>Education</i>	125,61	132,81	137,19	141,70
Q. Jasa Kesehatan dan Kegiatan Sosial /<i>Human Health and Social Work Activities</i>	133,48	138,74	142,57	146,49
R, S, T, U. Jasa Lainnya /<i>Other Services Activities</i>	123,10	126,60	129,95	135,14
Produk Domestik Regional Bruto / Gross Regional Domestic Product	133,17	140,53	147,54	153,16

Ket *) : Angka Sementara / *Preliminary Figures***) : Angka Sangat Sementara / *Very Preliminary Figures*Sumber/source : BPS Kabupaten Kapuas Hulu / *BPS –Statistics of Kapuas Hulu Regency*

Tabel 8.1.6. Laju Pertumbuhan Indeks Harga Implisit Produk Domestik Regional Bruto Kabupaten Kapuas Hulu Menurut Lapangan Usaha (persen), 2015-2018
Growth Rate of Implicit Price Indices of Gross Regional Domestic Product of Kapuas Hulu Regency by Industry (percent), 2015-2018

Lapangan Usaha / Industry	2015	2016	2017 *)	2018 **)
(1)	(2)	(3)	(4)	(5)
A. Pertanian, Kehutanan, dan Perikanan / Agriculture, Forestry and Fishing	3,55	3,42	4,52	2,99
1. Pertanian, Peternakan, Perburuan dan Jasa Pertanian/Agriculture, Livestock, Hunting and Agricultural Services	3,21	3,30	5,15	3,09
a. Tanaman Pangan/Food Crops	10,76	4,05	1,25	2,41
b. Tanaman Hortikultura Semusim/Seasonal Horticultural Corops	2,16	0,83	4,61	1,57
c. Perkebunan Semusim/Seasonal Plantation	5,37	9,36	6,80	3,52
d. Tanaman Hortikultura Tahunan dan Lainnya	5,98	3,78	4,80	3,50
e. Perkebunan Tahunan/Annual Plantation	0,06	3,18	7,19	3,06
f. Peternakan/Livestock	7,79	2,02	0,36	3,27
g. Jasa Pertanian dan Perkebunan	6,20	3,35	3,27	3,16
2. Kehutanan dan Penebangan Kayu /Forestry and Logging	3,69	3,39	4,04	2,72
3. Perikanan/Fishery	5,56	4,35	1,97	2,96
B. Pertambangan dan Penggalian/Mining and Quarrying	10,33	4,51	7,14	3,73
1. Pertambangan Minyak, Gas, dan Panas Bumi / Crude Petroleum, Natural Gas, and geothermal	-	-	-	-
2. Pertambangan Batubara dan Lignit / Coal and Lignite Mining	-4,35	-7,16	3,82	2,92
3. Pertambangan Bijih Logam/Iron Ore Mining	3,40	2,67	6,04	1,75
4. Pertambangan dan Penggalian Lainnya/ Other Mining and Quarrying	12,99	5,52	6,89	3,68
C. Industri Pengolahan / Manufacturing	4,74	7,49	5,53	4,93
1. Industri Batubara dan Penggilingan Migas/Manufacture of Coal and Refined Petroleum Products	-	-	-	-
2. Industri Makanan dan Minuman / Manufacture of Food Products and Beverages	4,91	8,50	5,98	5,23
3. Industri Pengolahan Tembakau / Manufacture of Tobacco Product	-	-	-	-
4. Industri Tekstil dan Pakaian Jadi / Manufacture of Textiles; and Wearing	2,65	5,90	3,87	4,51
5. Industri Kulit, Barang dari Kulit dan Alas Kaki /Manufacture of Leather and Related Products and Footwear	-	-	-	-
6. Industri Kayu, Barang dari Kayu dan Gabus dan Barang Anyaman dari Bambu, Rotan dan Sejenisnya / Manufacture of Wood and of Product of Wood and Cork, and Articles of Straw and Plaiting Materials	5,64	4,71	4,03	3,83

Lanjutan Tabel / Continued Table 8.1.6.

Lapangan Usaha/ Industry	2015	2016	2017 *)	2018 **)
(1)	(2)	(3)	(4)	(5)
7. Industri Kertas dan Barang dari Kertas; Percetakan dan Reproduksi Media Rekaman / <i>Manufacture of Paper and Paper Products, Printing and Reproduction of Recorded Media</i>	4,51	3,67	1,75	3,05
8. Industri Kimia, Farmasi dan Obat <i>Tradisional/Manufacture of Chemicals and Pharmaceuticals and Botanical Products</i>	0,12	2,17	5,52	4,33
9. Industri Karet, Barang dari Karet dan Plastik/ <i>Manufacture of Rubber, Rubber Products and Plastics Product</i>	0,48	5,70	2,67	4,22
10. Industri Barang Galian Bukan Logam <i>/Manufacture of Other Non-Metallic</i>	7,09	5,64	3,17	3,44
11. Industri Logam Dasar / <i>Manufacture of Basic Metals</i>	0,37	7,07	2,99	4,25
12. Industri Barang Logam; Komputer; Barang Elektronik, Optik; dan / <i>Manufacture of</i>	0,12	0,40	4,60	3,90
13. Industri Mesin dan Perlengkapan / <i>Manufacture of Machinery and</i>	2,10	3,98	2,99	2,68
14. Industri Alat Angkutan / <i>Manufacture of Transport Equipment</i>	0,09	3,83	2,80	4,25
15. Industri Furniture/ <i>Manufacture of Furniture</i>	4,17	1,99	1,55	1,10
16. Industri Pengolahan Lainnya; Jasa Reparasi dan Pemasangan Mesin dan Peralatan / <i>Other</i>	3,80	2,14	2,77	1,42
D. Pengadaan Listrik dan Gas/<i>Electricity and Gas</i>	6,64	9,58	10,08	8,14
1. Ketenagalistrikan/ <i>Electricity</i>	9,45	14,00	12,37	9,63
2. Pengadaan Gas dan Produksi Es/ <i>Manufacture of Gas and Production of Ice</i>	0,80	1,60	4,09	3,74
E. Pengadaan Air, Pengelolaan Sampah, Limbah dan Daur Ulang/<i>Water Supply, F. Konstruksi/Construction</i>	4,71	-1,75	5,19	3,94
G. Perdagangan Besar dan Eceran; Reparasi Mobil dan Sepeda Motor/<i>Wholesale and Retail Trade and Repair of Motor Vehicles and Motorcycles</i>	7,39	8,19	5,54	4,03
1. Perdagangan Besar dan Eceran, Bukan Mobil dan Sepeda Motor/ <i>Wholesale Trade and Retail Trade Except of Motor Vehicles and Motorcycle</i>	4,52	4,10	3,19	3,16
2. Perdagangan Besar dan Eceran, Bukan Mobil dan Sepeda Motor/ <i>Wholesale Trade and Retail Trade Except of Motor Vehicles and Motorcycle</i>	4,52	4,10	3,19	3,16
H. Transportasi dan Pergudangan /Transportation and Storage	4,28	6,14	3,87	3,11
1. Angkutan Rel/ <i>Railways Transport</i>	-	-	-	-
2. Angkutan Darat / <i>Land Transport</i>	4,25	6,75	3,43	2,14
3. Angkutan Laut / <i>Sea Transport</i>	-	-	-	-
4. Angkutan Sungai Danau dan Penyebrangan / <i>River, Lake, and Ferry</i>	4,16	3,48	3,06	2,62

SYSTEM OF NATIONAL ACCOUNTS

Lanjutan Tabel / Continued Table 8.1.6.

Lapangan Usaha/ Industry	2015	2015	2017 *)	2018 **)
(1)	(2)	(3)	(4)	(5)
5. Angkutan Udara /Air Transport	10,81	7,05	10,12	10,20
6. Pergudangan dan Jasa Penunjang Angkutan! Pos dan Kurir /Warehousing	1,46	4,58	3,55	4,24
I. Penyedia Akomodasi dan Makan Minum /Accommodation and Food Service	3,64	6,41	3,99	3,99
1. Penyedia Akomodasi/Accommodation	4,07	3,27	3,18	2,89
2. Penyedia Makan Minum/ Food and Beverage Service Activities	3,47	7,60	4,25	4,36
J. Informasi dan Komunikasi /Information and Communication	4,73	2,04	5,71	5,01
K. Jasa Keuangan dan Asuransi /Financial and Insurance Activities	2,77	1,84	3,04	2,65
1. Jasa Perantara Keuangan / Financial Intermediary Service	1,86	0,17	6,43	0,41
2. Asuransi dan Dana Pensiun Insurance and Pension Fund	2,20	1,94	3,25	4,47
3. Jasa Keuangan Lainnya /Other Financial Service	3,50	2,21	2,01	2,42
4. Jasa Penunjang Keuangan/Financial Supporting Service	2,21	2,49	2,31	1,93
L. Real Estate /Real Estate Activities	5,05	5,40	3,75	5,03
M,N. Jasa Perusahaan /Business Activities	5,56	4,36	3,75	4,26
O. Administrasi Pemerintahan, Pertahanan dan Jaminan Sosial Wajib /Public Administration and Defence; Compulsory Social Security	9,76	7,23	8,72	3,99
P. Jasa Pendidikan /Education	3,01	5,73	3,04	3,55
Q. Jasa Kesehatan dan Kegiatan Sosial /Human Health and Social Work Activities	4,13	3,95	2,75	2,75
R, S, T, U. Jasa Lainnya /Other Services Activities	4,06	2,84	2,64	4,00
Produk Domestik Regional Bruto / Gross Regional Domestic Product	5,73	5,53	4,99	3,81

Ket *) : Angka Sementara / Preliminary Figures

**) : Angka Sangat Sementara / Very Preliminary Figures

Sumber/source : BPS Kabupaten Kapuas Hulu / BPS –Statistics of Kapuas Hulu Regency

Tabel 8.1.7. Produk Domestik Regional Bruto Atas Dasar Harga Berlaku Menurut Tipe Pengeluaran (Juta Rupiah), 2015-2018
Gross Domestic Regional Bruto of Kapuas Hulu Regency at Current Prices by Type of Expenditure (million Rupiahs), 2015-2018

Komponen / Component	2015	2016	2017 *)	2018 **)
(1)	(2)	(3)	(4)	(5)
1. Pengeluaran Konsumsi Rumah Tangga (1.a. s/d 1.l.)	4.140.425,26	4.486.501,00	4.937.814,21	5.372.049,70
1.a. Makanan dan Minuman Non Beralkohol	2.238.749,29	2.460.049,38	2.803.331,00	3.111.047,44
1.b. Minuman Beralkohol dan Rokok	189.178,62	203.177,24	217.274,55	228.699,21
1.c. Pakaian	139.798,65	145.146,76	152.501,01	157.174,01
1.d. Perumahan, Air, Listrik, Gas dan Bahan Bakar Lainnya	315.319,66	341.702,67	351.615,93	365.359,84
1.e. Perabot, Peralatan rumah tangga dan Pemeliharaan Rutin Rumah	63.428,50	67.151,98	67.826,36	75.933,20
1.f. Kesehatan	124.388,84	128.147,90	142.295,31	149.416,71
1.g. Transportasi /Angkutan	507.272,35	554.402,63	570.644,84	603.880,16
1.h. Komunikasi	72.422,76	81.259,04	91.116,06	98.158,13
1.i. Rekreasi dan Budaya	116.616,62	115.363,56	117.367,25	118.289,07
1.j. Pendidikan	49.348,40	52.941,70	60.813,82	66.141,05
1.k. Restoran dan Hotel	218.460,45	220.910,80	238.991,82	258.502,63
1.l. Barang Pribadi dan Jasa Perorangan	105.441,14	116.247,34	124.036,26	139.448,24
2. Pengeluaran Konsumsi LNPRT	27.351,72	27.124,44	29.824,58	31.694,22
3. Pengeluaran Konsumsi Pemerintah (3.a. + 3.b.)	1.384.352,27	1.320.199,52	1.439.442,58	1.625.849,86
3.a. Konsumsi Kolektif	1.384.352,27	1.320.199,52	1.439.442,58	1.625.849,86
3.b. Konsumsi Individu	0,00	0,00	0,00	0,00
4. Pembentukan Modal Tetap Bruto (4.a. + 4.b.)	2.524.974,01	2.710.684,77	2.896.067,24	3.091.986,35
4.a. Bangunan	1.964.184,18	2.119.382,88	2.293.512,56	2.452.712,20
4.b. Non-Bangunan	560.789,83	591.301,89	602.554,68	639.274,14
5. Perubahan Inventori	(268.754,44)	26.986,88	44.877,48	115.653,00
6. Ekspor Luar Negeri (6.a. + 6.b.)	212.546,04	203.409,56	328.239,45	426.073,87
6.a. Barang	212.546,04	203.409,56	328.239,45	426.073,87
6.b. Jasa		0,00	0,00	0,00
7. Impor Luar Negeri (7.a. + 7.b.)	443.276,28	481.267,22	541.592,73	725.542,68
7.a. Barang	443.276,28	481.267,22	541.592,73	725.542,68
7.b. Jasa		0,00	0,00	0,00
8. Net Ekspor Antar Daerah (8.a. - 8.b.)	(518.241,95)	(451.147,76)	(456.549,02)	-458209,428
8.a. Ekspor Antar Daerah	1.172.185,98	1.176.702,33	1.323.645,88	1.523.243,37
8.b. Impor Antar Daerah	1.690.427,93	1.627.850,09	1.780.194,89	1.981.452,79
PDRB	7.059.376,64	7.842.491,20	8.678.123,80	9.479.554,89

Tabel 8.1.8. Produk Domestik Regional Bruto Atas Dasar Harga Konstan 2010 Menurut Pengeluaran (Juta Rupiah), 2015-2018
Gross Domestic Regional Bruto of Kapuas Hulu Regency at 2010 Constant Market Prices by Type of Expenditure (million Rupiahs), 2015-2018

Komponen / Component	2015	2016	2017 *)	2018 **)
(1)	(2)	(3)	(4)	(5)
1. Pengeluaran Konsumsi Rumah Tangga (1.a. s/d 1.l.)	3.017.401,16	3.198.301,19	3.378.681,46	3.515.468,54
1.a. Makanan dan Minuman Non Beralkohol	1.608.749,29	1.740.299,69	1.894.215,49	2.007.752,66
1.b. Minuman Beralkohol dan Rokok	144.178,62	149.089,00	155.540,38	156.257,70
1.c. Pakaian	116.122,32	117.829,20	119.604,13	120.156,94
1.d. Perumahan, Air, Listrik, Gas dan Bahan Bakar Lainnya	217.319,66	225.923,28	219.110,12	221.464,87
1.e. Perabot, Peralatan rumahtangga dan Pemeliharaan Rutin Rumah	45.202,69	47.282,75	45.750,44	49.035,08
1.f. Kesehatan	92.388,84	97.320,29	102.777,53	103.207,87
1.g. Transportasi /Angkutan	377.272,35	398.931,00	408.653,05	417.042,65
1.h. Komunikasi	48.900,78	50.673,26	54.480,62	55.996,37
1.i. Rekreasi dan Budaya	79.223,32	76.345,79	72.907,38	69.894,38
1.j. Pendidikan	34.348,40	35.290,32	38.578,27	40.125,14
1.k. Restoran dan Hotel	167.253,78	170.392,70	174.340,36	177.652,40
1.l. Barang Pribadi dan Jasa Perorangan	86.441,14	88.923,90	92.723,69	96.882,49
2. Pengeluaran Konsumsi LNPRT	20.351,72	20.431,00	21.833,39	22.635,78
3. Pengeluaran Konsumsi Pemerintah (3.a. + 3.b.)	1.024.352,27	939.633,32	971.621,45	1.040.232,97
3.a. Konsumsi Kolektif	1.024.352,27	939.633,32	971.621,45	1.040.232,97
3.b. Konsumsi Individu	0,00	0,00	0,00	0,00
4. Pembentukan Modal Tetap Bruto (4.a. + 4.b.)	1.825.311,46	1.861.729,22	1.921.143,35	1.954.125,38
4.a. Bangunan	1.449.542,34	1.484.202,73	1.545.576,96	1.577.985,78
4.b. Non-Bangunan	375.769,12	377.526,49	375.566,38	376.139,61
5. Perubahan Inventori	(190.025,26)	(52.661,92)	(15.181,33)	44.312,65
6. Ekspor Luar Negeri (6.a. + 6.b.)	182.960,35	183.247,74	261.590,51	310.040,51
6.a. Barang	182.960,35	183.247,74	261.590,51	310.040,51
6.b. Jasa	-	-	0,00	0,00
7. Impor Luar Negeri (7.a. + 7.b.)	323.276,28	303.140,01	311.579,75	381.586,17
7.a. Barang	323.276,28	303.140,01	311.579,75	381.586,17
7.b. Jasa	-	-	0,00	0,00
8. Net Ekspor Antar Daerah (8.a. - 8.b.)	(255.966,12)	(266.793,34)	(346.365,98)	(315.873,97)
8.a. Ekspor Antar Daerah	953.556,72	1.092.822,16	905.364,86	952.410,57
8.b. Impor Antar Daerah	1.209.522,84	1.359.615,50	1.251.730,84	1.268.284,54
PDRB	5.301.109,30	5.580.747,19	5.881.743,10	6.189.355,69

Tabel 8.1.9. Distribusi Produk Domestik Regional Bruto Atas Dasar Harga Berlaku Menurut Pengeluaran (persen), 2015-2018
Percentage Distribution of Gross Domestic Regional Bruto of Kapuas Hulu Regency at Current Prices by Type of Expenditure (percent), 2015-2018

Komponen / Component	2015	2016	2017 ⁽¹⁾	2018 ⁽²⁾
(1)	(2)	(3)	(4)	(5)
1. Pengeluaran Konsumsi Rumah Tangga (1.a. s/d 1.l.)	58,65	57,21	56,90	56,67
1.a. Makanan dan Minuman Non Beralkohol	31,71	31,37	32,30	32,82
1.b. Minuman Beralkohol dan Rokok	2,68	2,59	2,50	2,41
1.c. Pakaian	1,98	1,85	1,76	1,66
1.d. Perumahan, Air, Listrik, Gas dan Bahan Bakar Lainnya	4,47	4,36	4,05	3,85
1.e. Perabot, Peralatan rumah tangga dan Pemeliharaan Rutin Rumah	0,90	0,86	0,78	0,80
1.f. Kesehatan	1,76	1,63	1,64	1,58
1.g. Transportasi /Angkutan	7,19	7,07	6,58	6,37
1.h. Komunikasi	1,03	1,04	1,05	1,04
1.i. Rekreasi dan Budaya	1,65	1,47	1,35	1,25
1.j. Pendidikan	0,70	0,68	0,70	0,70
1.k. Restoran dan Hotel	3,09	2,82	2,75	2,73
1.l. Barang Pribadi dan Jasa Perorangan	1,49	1,48	1,43	1,47
2. Pengeluaran Konsumsi LNPR	0,39	0,35	0,34	0,33
3. Pengeluaran Konsumsi Pemerintah (3.a. + 3.b.)	19,61	16,83	16,59	17,15
3.a. Konsumsi Kolektif	19,61	16,83	16,59	17,15
3.b. Konsumsi Individu	0,00	0,00	0,00	0,00
4. Pembentukan Modal Tetap Bruto (4.a. + 4.b.)	35,77	34,56	33,37	32,62
4.a. Bangunan	27,82	27,02	26,43	25,87
4.b. Non-Bangunan	7,94	7,54	6,94	6,74
5. Perubahan Inventori	(3,81)	0,34	0,52	1,22
6. Ekspor Luar Negeri (6.a. + 6.b.)	3,01	2,59	3,78	4,49
6.a. Barang	3,01	2,59	3,78	4,49
6.b. Jasa	0,00	0,00	0,00	0,00
7. Impor Luar Negeri (7.a. + 7.b.)	6,28	6,14	6,24	7,65
7.a. Barang	6,28	6,14	6,24	7,65
7.b. Jasa	0,00	0,00	0,00	0,00
8. Net Ekspor Antar Daerah (8.a. - 8.b.)	(7,34)	(5,75)	(5,26)	(4,83)
8.a. Ekspor Antar Daerah	16,60	15,00	15,25	16,07
8.b. Impor Antar Daerah	23,95	20,76	20,51	20,90
PDRB	100,00	100,00	100,00	100,00

Tabel 8.1.10. Distribusi Produk Domestik Regional Bruto Atas Dasar Harga Konstan 2010 Menurut Pengeluaran (persen), 2015-2018
Percentage Distribution of Gross Domestic Regional Bruto of Kapuas Hulu Regency at 2010 Constant Market Prices by Type of Expenditure (percent), 2015-2018

Komponen / Component	2015	2016	2017 ^{*)}	2018 ^{**)}
(1)	(2)	(3)	(4)	(5)
1. Pengeluaran Konsumsi Rumah Tangga (1.a. s/d 1.l.)	56,92	57,31	57,44	56,80
1.a. Makanan dan Minuman Non Beralkohol	30,35	31,18	32,21	32,44
1.b. Minuman Beralkohol dan Rokok	2,72	2,67	2,64	2,52
1.c. Pakaian	2,19	2,11	2,03	1,94
1.d. Perumahan, Air, Listrik, Gas dan Bahan Bakar Lainnya	4,10	4,05	3,73	3,58
1.e. Perabot, Peralatan rumahtangga dan Pemeliharaan Rutin Rumah	0,85	0,85	0,78	0,79
1.f. Kesehatan	1,74	1,74	1,75	1,67
1.g. Transportasi /Angkutan	7,12	7,15	6,95	6,74
1.h. Komunikasi	0,92	0,91	0,93	0,90
1.i. Rekreasi dan Budaya	1,49	1,37	1,24	1,13
1.j. Pendidikan	0,65	0,63	0,66	0,65
1.k. Restoran dan Hotel	3,16	3,05	2,96	2,87
1.l. Barang Pribadi dan Jasa Perorangan	1,63	1,59	1,58	1,57
2. Pengeluaran Konsumsi LNPR	0,38	0,37	0,37	0,37
3. Pengeluaran Konsumsi Pemerintah (3.a. + 3.b.)	19,32	16,84	16,52	16,81
3.a. Konsumsi Kolektif	19,32	16,84	16,52	16,81
3.b. Konsumsi Individu	0,00	0,00	0,00	0,00
4. Pembentukan Modal Tetap Bruto (4.a. + 4.b.)	34,43	33,36	32,66	31,57
4.a. Bangunan	27,34	26,60	26,28	25,50
4.b. Non-Bangunan	7,09	6,76	6,39	6,08
5. Perubahan Inventori	(3,58)	(0,94)	(0,26)	0,72
6. Ekspor Luar Negeri (6.a. + 6.b.)	3,45	3,28	4,45	5,01
6.a. Barang	3,45	3,28	4,45	5,01
6.b. Jasa	0,00	0,00	0,00	0,00
7. Impor Luar Negeri (7.a. + 7.b.)	6,10	5,43	5,30	6,17
7.a. Barang	6,10	5,43	5,30	6,17
7.b. Jasa	0,00	0,00	0,00	0,00
8. Net Ekspor Antar Daerah (8.a. - 8.b.)	(4,83)	(4,78)	(5,89)	(5,10)
8.a. Ekspor Antar Daerah	17,99	19,58	15,39	15,39
8.b. Impor Antar Daerah	22,82	24,36	21,28	20,49
PDRB	100,00	100,00	100,00	100,00

Tabel 8.1.11. Laju Pertumbuhan Produk Domestik Regional Bruto Kabupaten Kapuas Hulu Atas Dasar Harga Berlaku Menurut Pengeluaran (persen), 2015-2018

Growth Rate of Gross Regional Domestic Product of Kapuas Hulu Regency at Current Prices by Type of Expenditure (percent), 2015-2018

Komponen / Component	2015	2016	2017 *)	2018 **)
(1)	(2)	(3)	(4)	(5)
1. Pengeluaran Konsumsi Rumah Tangga (1.a. s/d 1.l.)	9,87	8,36	10,06	8,79
1.a. Makanan dan Minuman Non Beralkohol	10,29	9,88	13,95	10,98
1.b. Minuman Beralkohol dan Rokok	14,68	7,40	6,94	5,26
1.c. Pakaian	8,00	3,83	5,07	3,06
1.d. Perumahan, Air, Listrik, Gas dan Bahan Bakar Lainnya	10,31	8,37	2,90	3,91
1.e. Perabot, Peralatan rumah tangga dan Pemeliharaan Rutin Rumah	13,33	5,87	1,00	11,95
1.f. Kesehatan	4,34	3,02	11,04	5,00
1.g. Transportasi /Angkutan	6,19	9,29	2,93	5,82
1.h. Komunikasi	12,75	12,20	12,13	7,73
1.i. Rekreasi dan Budaya	11,74	(1,07)	1,74	0,79
1.j. Pendidikan	10,22	7,28	14,87	8,76
1.k. Restoran dan Hotel	9,11	1,12	8,18	8,16
1.l. Barang Pribadi dan Jasa Perorangan	14,50	10,25	6,70	12,43
2. Pengeluaran Konsumsi LNPRT	6,64	(0,83)	9,95	6,27
3. Pengeluaran Konsumsi Pemerintah (3.a. + 3.b.)	19,65	(4,63)	9,03	12,95
3.a. Konsumsi Kolektif	19,65	(4,63)	9,03	12,95
3.b. Konsumsi Individu	-	-	-	-
4. Pembentukan Modal Tetap Bruto (4.a. + 4.b.)	10,93	7,35	6,84	6,77
4.a. Bangunan	9,80	7,90	8,22	6,94
4.b. Non-Bangunan	15,05	5,44	1,90	6,09
5. Perubahan Inventori	(518,52)	(110,04)	66,29	157,71
6. Ekspor Luar Negeri (6.a. + 6.b.)	(10,29)	(4,30)	61,37	29,81
6.a. Barang	(10,29)	(4,30)	61,37	29,81
6.b. Jasa	-	-	-	-
7. Impor Luar Negeri (7.a. + 7.b.)	10,15	8,57	12,53	33,96
7.a. Barang	10,15	8,57	12,53	33,96
7.b. Jasa	-	-	-	-
8. Net Ekspor Antar Daerah (8.a. - 8.b.)	(30,58)	(12,95)	1,20	0,36
8.a. Ekspor Antar Daerah	34,39	0,39	12,49	15,08
8.b. Impor Antar Daerah	4,43	(3,70)	9,36	11,31
PDRB	10,65	11,09	10,66	9,24

Tabel 8.1.12. Laju Pertumbuhan Produk Domestik Regional Bruto Kabupaten Kapuas Hulu Atas Dasar Harga Konstan 2010 Menurut Pengeluaran (persen), 2015-2018
Growth Rate of Gross Regional Domestic Product of Kapuas Hulu Regency at 2010 Market Constant Prices by Type of Expenditure (percent), 2015-2018

Komponen / Component	2015	2016	2017^{*)}	2018^{**)}
(1)	(2)	(3)	(4)	(5)
1. Pengeluaran Konsumsi Rumah Tangga (1.a. s/d 1.l.)	3,70	6,00	5,64	4,05
1.a. Makanan dan Minuman Non Beralkohol	3,26	8,18	8,84	5,99
1.b. Minuman Beralkohol dan Rokok	5,57	3,41	4,33	0,46
1.c. Pakaian	4,77	1,47	1,51	0,46
1.d. Perumahan, Air, Listrik, Gas dan Bahan Bakar Lainnya	4,63	3,96	(3,02)	1,07
1.e. Perabot, Peralatan rumahtangga dan Pemeliharaan Rutin Rumah	7,97	4,60	(3,24)	7,18
1.f. Kesehatan	3,24	5,34	5,61	0,42
1.g. Transportasi /Angkutan	2,39	5,74	2,44	2,05
1.h. Komunikasi	2,63	3,62	7,51	2,78
1.i. Rekreasi dan Budaya	4,89	(3,63)	(4,50)	(4,13)
1.j. Pendidikan	6,10	2,74	9,32	4,01
1.k. Restoran dan Hotel	4,21	1,88	2,32	1,90
1.l. Barang Pribadi dan Jasa Perorangan	6,99	2,87	4,27	4,49
2. Pengeluaran Konsumsi LNPRT	4,59	0,39	6,86	3,68
3. Pengeluaran Konsumsi Pemerintah (3.a. + 3.b.)	10,97	(8,27)	3,40	7,06
3.a. Konsumsi Kolektif	10,97	(8,27)	3,40	7,06
3.b. Konsumsi Individu	-	-	-	-
4. Pembentukan Modal Tetap Bruto (4.a. + 4.b.)	4,30	2,00	3,19	1,72
4.a. Bangunan	3,97	2,39	4,14	2,10
4.b. Non-Bangunan	5,62	0,47	(0,52)	0,15
5. Perubahan Inventori	(584,71)	(72,29)	(71,17)	(391,89)
6. Ekspor Luar Negeri (6.a. + 6.b.)	0,74	0,16	42,75	18,52
6.a. Barang	0,74	0,16	42,75	18,52
6.b. Jasa	-	-	-	-
7. Impor Luar Negeri (7.a. + 7.b.)	12,76	(6,23)	2,78	22,47
7.a. Barang	12,76	(6,23)	2,78	22,47
7.b. Jasa	-	-	-	-
8. Net Ekspor Antar Daerah (8.a. - 8.b.)	(45,67)	4,23	29,83	(8,80)
8.a. Ekspor Antar Daerah	40,71	14,60	(17,15)	5,20
8.b. Impor Antar Daerah	5,29	12,41	(7,93)	1,32
PDRB	4,66	5,28	5,39	5,23

**Tabel 8.1.13. Indeks Harga Implisit Produk Domestik Regional Bruto Menurut
Table Pengeluaran (2010=100), 2015-2018**
*Implicit Price Indices of Gross Regional Domestic Product of
Kapuas Hulu Regency by Type of Expenditure (2010=100), 2015-
2018*

Komponen / Component	2015	2016	2017 ⁽¹⁾	2018 ⁽²⁾
(1)	(2)	(3)	(4)	(5)
1. Pengeluaran Konsumsi Rumah Tangga (1.a. s/d 1.l.)	137,22	140,28	146,15	152,81
1.a. Makanan dan Minuman Non Beralkohol	139,16	141,36	147,99	154,95
1.b. Minuman Beralkohol dan Rokok	131,21	136,28	139,69	146,36
1.c. Pakaian	120,39	123,18	127,50	130,81
1.d. Perumahan, Air, Listrik, Gas dan Bahan Bakar Lainnya	145,09	151,25	160,47	164,97
1.e. Perabot, Peralatan rumahtangga dan Pemeliharaan Rutin Rumah	140,32	142,02	148,25	154,85
1.f. Kesehatan	134,64	131,68	138,45	144,77
1.g. Transportasi /Angkutan	134,46	138,97	139,64	144,80
1.h. Komunikasi	148,10	160,36	167,24	175,29
1.i. Rekreasi dan Budaya	147,20	151,11	160,98	169,24
1.j. Pendidikan	143,67	150,02	157,64	164,84
1.k. Restoran dan Hotel	130,62	129,65	137,08	145,51
1.l. Barang Pribadi dan Jasa Perorangan	121,98	130,73	133,77	143,94
2. Pengeluaran Konsumsi LNPRT	134,40	132,76	136,60	140,02
3. Pengeluaran Konsumsi Pemerintah (3.a. + 3.b.)	135,14	140,50	148,15	156,30
3.a. Konsumsi Kolektif	135,14	140,50	148,15	156,30
3.b. Konsumsi Individu	-	-	-	-
4. Pembentukan Modal Tetap Bruto (4.a. + 4.b.)	138,33	145,60	150,75	158,23
4.a. Bangunan	135,50	142,80	148,39	155,43
4.b. Non-Bangunan	149,24	156,63	160,44	169,96
5. Perubahan Inventori	141,43	(51,25)	(295,61)	260,99
6. Ekspor Luar Negeri (6.a. + 6.b.)	116,17	111,00	125,48	137,43
6.a. Barang	116,17	111,00	125,48	137,43
6.b. Jasa	-	-	-	-
7. Impor Luar Negeri (7.a. + 7.b.)	137,12	158,76	173,82	190,14
7.a. Barang	137,12	158,76	173,82	190,14
7.b. Jasa	137,12	158,76	173,82	190,14
8. Net Ekspor Antar Daerah (8.a. - 8.b.)	-	-	-	-
8.a. Ekspor Antar Daerah	-	-	-	-
8.b. Impor Antar Daerah	202,47	169,10	131,81	145,06
PDRB	122,93	107,68	146,20	159,94

Tabel 8.1.14. Laju Pertumbuhan Indeks Harga Implisit Produk Domestik Regional Bruto Kabupaten Kapuas Hulu Menurut Pengeluaran (persen), 2015-2018
Growth Rate of Implicit Price Indices of Gross Regional Domestic Product of Kapuas Hulu Regency by Type of Expenditure (2010=100), 2015-2018

Komponen / Component	2015	2016	2017 *)	2018 **)
(1)	(2)	(3)	(4)	(5)
1. Pengeluaran Konsumsi Rumah Tangga (1.a. s/d 1.l.)	5,95	2,23	4,18	4,56
1.a. Makanan dan Minuman Non Beralkohol	6,82	1,58	4,69	4,70
1.b. Minuman Beralkohol dan Rokok	8,62	3,86	2,50	4,77
1.c. Pakaian	3,08	2,32	3,51	2,59
1.d. Perumahan, Air, Listrik, Gas dan Bahan Bakar Lainnya	5,43	4,24	6,10	2,80
1.e. Perabot, Peralatan rumahtangga dan Pemeliharaan Rutin Rumah	4,97	1,21	4,39	4,45
1.f. Kesehatan	1,06	(2,20)	5,14	4,57
1.g. Transportasi /Angkutan	3,71	3,36	0,48	3,70
1.h. Komunikasi	9,86	8,28	4,29	4,81
1.i. Rekreasi dan Budaya	6,52	2,65	6,53	5,13
1.j. Pendidikan	3,88	4,42	5,08	4,57
1.k. Restoran dan Hotel	4,71	(0,74)	5,74	6,15
1.l. Barang Pribadi dan Jasa Perorangan	7,02	7,17	2,33	7,60
2. Pengeluaran Konsumsi LNPRT	1,95	(1,22)	2,89	2,50
3. Pengeluaran Konsumsi Pemerintah (3.a. + 3.b.)	7,81	3,96	5,44	5,50
3.a. Konsumsi Kolektif	7,81	3,96	5,44	5,50
3.b. Konsumsi Individu	-	-	-	-
4. Pembentukan Modal Tetap Bruto (4.a. + 4.b.)	6,35	5,25	3,53	4,96
4.a. Bangunan	5,61	5,38	3,92	4,74
4.b. Non-Bangunan	8,94	4,95	2,43	5,93
5. Perubahan Inventori	(13,66)	(136,23)	476,85	(188,29)
6. Ekspor Luar Negeri (6.a. + 6.b.)	(10,95)	(4,45)	13,04	9,52
6.a. Barang	(10,95)	(4,45)	13,04	9,52
6.b. Jasa	-	-	-	-
7. Impor Luar Negeri (7.a. + 7.b.)				
7.a. Barang	(2,32)	15,78	9,49	9,39
7.b. Jasa	(2,32)	15,78	9,49	9,39
8. Net Ekspor Antar Daerah (8.a. - 8.b.)				
8.a. Ekspor Antar Daerah				
8.b. Impor Antar Daerah	27,78	(16,48)	(22,05)	10,05
PDRB	(4,49)	(12,41)	35,78	9,39

Tabel 8.1.15. Sumber Pertumbuhan Produk Domestik Regional Bruto Kapuas Hulu (Persen), 2015-2018
Sources of Gross Regional Domestic Product of Kapuas Hulu Regency by Type of Expenditure (2010=100), 2015-2018

Komponen / Component	2015	2016	2017 *)	2018 **)
(1)	(2)	(3)	(4)	(5)
1. Pengeluaran Konsumsi Rumah Tangga (1.a. s/d 1.l.)	2,12	3,41	3,23	2,33
1.a. Makanan dan Minuman Non Beralkohol	1,00	2,48	2,76	1,93
1.b. Minuman Beralkohol dan Rokok	0,15	0,09	0,12	0,01
1.c. Pakaian	0,10	0,03	0,03	0,01
1.d. Perumahan, Air, Listrik, Gas dan Bahan Bakar Lainnya	0,19	0,16	(0,12)	0,04
1.e. Perabot, Peralatan rumah tangga dan Pemeliharaan Rutin Rumah	0,07	0,04	(0,03)	0,06
1.f. Kesehatan	0,06	0,09	0,10	0,01
1.g. Transportasi /Angkutan	0,17	0,41	0,17	0,14
1.h. Komunikasi	0,02	0,03	0,07	0,03
1.i. Rekreasi dan Budaya	0,07	(0,05)	(0,06)	(0,05)
1.j. Pendidikan	0,04	0,02	0,06	0,03
1.k. Restoran dan Hotel	0,13	0,06	0,07	0,06
1.l. Barang Pribadi dan Jasa Perorangan	0,11	0,05	0,07	0,07
2. Pengeluaran Konsumsi LNPRT	0,02	0,00	0,03	0,01
3. Pengeluaran Konsumsi Pemerintah (3.a. + 3.b.)	2,00	(1,60)	0,57	1,17
3.a. Konsumsi Kolektif	2,00	(1,60)	0,57	1,17
3.b. Konsumsi Individu	-	-	-	-
4. Pembentukan Modal Tetap Bruto (4.a. + 4.b.)	1,49	0,69	1,06	0,56
4.a. Bangunan	1,09	0,65	1,10	0,55
4.b. Non-Bangunan	0,39	0,03	(0,04)	0,01
5. Perubahan Inventori	(4,53)	2,59	0,67	1,01
6. Ekspor Luar Negeri (6.a. + 6.b.)	0,03	0,01	1,40	0,82
6.a. Barang	0,03	0,01	1,40	0,82
6.b. Jasa	-	-	-	-
7. Impor Luar Negeri (7.a. + 7.b.)	0,72	(0,38)	0,15	1,19
7.a. Barang	0,72	(0,38)	0,15	1,19
7.b. Jasa	0,72	(0,38)	0,15	1,19
8. Net Ekspor Antar Daerah (8.a. - 8.b.)	-	-	-	-
8.a. Ekspor Antar Daerah	-	-	-	-
8.b. Impor Antar Daerah	4,25	(0,20)	(1,43)	0,52
PDRB	5,45	2,63	(3,36)	0,80



Sensus
Penduduk
2020

<https://kapuas.bps.go.id>

DATA

MENCERDASKAN BANGSA

Enlighten The Nation



BADAN PUSAT STATISTIK
KABUPATEN KAPUAS HULU
BPS-Statistics of Kapuas Hulu Regency
Jl. Antasari No. 26 Putussibau 78711
Telp. (0567) 21088, Fax. (0567) 22041
Email : bps6108@bps.go.id

ISSN 0215-2363



9 78 - 6 0 2 - 7 0 9 0 8 - 1 - 1