

Kabupaten KETAPANG

DALAM ANGKA

Ketapang Regency in Figures

2019



**BADAN PUSAT STATISTIK
KABUPATEN KETAPANG**
BPS-Statistics of Ketapang Regency

Kabupaten KETAPANG

DALAM ANGKA

Ketapang Regency in Figures

2019



Kabupaten Ketapang Dalam Angka 2019

Ketapang Regency in Figures 2019

ISSN: 0215 - 4390

No. Publikasi/Publication Number: 61060.19

Katalog/Catalog: 1102001.6106

Ukuran Buku/Book Size: 14,8 cm x 21 cm

Jumlah Halaman/Number of Pages: xlii + 419 **halaman/pages**

Naskah/Manuscript:

Badan Pusat Statistik Kabupaten Ketapang

BPS-Statistics of of Ketapang Regency

Penyunting/Editor:

Badan Pusat Statistik Kabupaten Ketapang

BPS-Statistics of of Ketapang Regency

Desain Kover/Cover Designed:

Badan Pusat Statistik Kabupaten Ketapang

BPS-Statistics of of Ketapang Regency

Ilustrasi Kover/Cover Illustration:

Tari Khas Adat Dayak dan Tugu Ale-Ale/Tari Dayak dan Tugu Ale-Ale

Diterbitkan oleh/Published by:

© BPS Kabupaten Ketapang/BPS-Statistics of Ketapang Regency

Dicetak oleh/Printed by:

CV.Bhakti

Dilarang mengumumkan, mendistribusikan, mengomunikasikan, dan/atau menggangdakan sebagian atau seluruh isi buku ini untuk tujuan komersial tanpa izin tertulis dari Badan Pusat Statistik

Prohibited to announce, distribute, communicate, and/or copy part or all of this book for commercial purpose without permission from BPS-Statistics Indonesia



**KEPALA BADAN PUSAT STATISTIK
KABUPATEN KETAPANG**

MUNAWIR, SE, M.M



KATA PENGANTAR

Publikasi “**Kabupaten Ketapang Dalam Angka 2019**” adalah publikasi rutin yang diterbitkan setiap tahunnya oleh Badan Pusat Statistik (BPS) Kabupaten Ketapang. Publikasi ini menyajikan berbagai informasi kuantitatif berupa tabel-tabel data statistik tentang hasil dari pelaksanaan pembangunan di wilayah Kabupaten Ketapang hingga tahun 2018, dan disertai dengan ulasan sederhana untuk memudahkan pemahaman data bagi para konsumen data.

Data yang disajikan adalah kumpulan data sekunder yang bersumber dari berbagai instansi/dinas/lembaga, baik pemerintah maupun swasta, serta data primer dari hasil pengumpulan dan pengolahan berbagai survei dan sensus yang dilakukan oleh BPS Kabupaten Ketapang.

Kepada semua pihak yang membantu kelancaran dalam proses penghimpunan data sekunder, dan penyusunan publikasi ini hingga dapat terbit tepat waktu, kami ucapkan terima kasih yang sebesar-besarnya. Semoga publikasi ini bermanfaat dalam rangka mendukung perencanaan, monitoring, dan evaluasi pelaksanaan program-program pembangunan di wilayah Kabupaten Ketapang.

Ketapang, Agustus 2019

Kepala Badan Pusat Statistik
Kabupaten Ketapang

MUNAWIR, S.E., M.M.

NIP. 19690803 199211 1 001

PREFACE

Book of "Ketapang Regency in Figures 2019" was published by Central Board of Statistics in Ketapang Regency cooperated with Regional Development Planning Board of Ketapang Regency. This publication contains some quantitative data, which are dealing with development implementation in Ketapang Regency on 2018.

The information in this publication is summary from secondary data were collected from various government and private institutions and primary data were processed by Central Board of Statistics in Ketapang Regency.

We would like to express our gratitude to those who give not only their contribution but also their attention and assistance so we could finished and published this publication. Finally, we hope this publication would be useful for all who needed these information. We would accept some suggestions and critics from everybody who used this book so we could improve the next issue much better.

Ketapang, Agustus 2019

*CHIEF STATISTICIAN
OF KETAPANG REGENCY*



MUNAWIR, S.E, M.M
NIP.19690803 199211 1 001

DAFTAR ISI/CONTENTS

| | Halaman <i>Page</i> |
|--|------------------------|
| Kata Pengantar | vii |
| <i>Preface</i> | viii |
| Daftar Isi/ <i>Contents</i> | ix |
| Daftar Tabel/ <i>List of Tables</i> | xi |
| Penjelasan Umum/ <i>Explanatory Notes</i> | xli |
| 1. Geografi dan Iklim/<i>Geography Condition and Climate</i> | 1 |
| 1.1 Keadaan Geografi/ <i>Geography Condition</i> | 7 |
| 1.2 Iklim/ <i>Climate</i> | 15 |
| 2. Pemerintahan/<i>Government</i> | 21 |
| 2.1 Wilayah Administratif/ <i>Administrative Area</i> | 31 |
| 2.2 Sumber Daya Manusia/ <i>Human Resources</i> | 37 |
| 3. Penduduk dan Ketenagakerjaan/<i>Population and Employment</i>..... | 59 |
| 3.1 Kependudukan/ <i>Population</i> | 69 |
| 3.2 Ketenagakerjaan/ <i>Employment</i> | 73 |
| 4. Sosial/<i>Social</i>..... | 89 |
| 4.1 Pendidikan/ <i>Education</i> | 101 |
| 4.2 Kesehatan/ <i>Health</i> | 136 |
| 4.3 Agama/ <i>Religion</i> | 159 |
| 4.4 Sosial Lainnya/ <i>Other Social Affairs</i> | 176 |
| 4.5 Kemiskinan/ <i>Poverty</i> | 202 |
| 5. Pertanian/<i>Agriculture</i> | 205 |
| 5.1 Hortikultura/ <i>Horticulture</i> | 211 |
| 5.2 Perkebunan/ <i>Estate Corps</i> | 214 |
| 5.3 Peternakan/ <i>Livestock</i> | 230 |
| 5.4 Perikanan/ <i>Fishery</i> | 237 |
| 6. Pertambangan dan Energi/<i>Mining and Energy</i>..... | 247 |
| 6.1 Energi/ <i>Energy</i> | 251 |

| | | |
|------|---|-----|
| 6.2 | Pertambangan/ <i>Mining</i> | 260 |
| 7. | Pariwisata, Transportasi, dan Komunikasi/ <i>Tourism, Transportation, Communication</i> | 267 |
| 7.1 | Pariwisata/ <i>Tourism</i> | 273 |
| 7.2 | Transportasi/ <i>Transportations</i> | 283 |
| 7.3 | Komunikasi/ <i>Communications</i> | 308 |
| 8. | Sistem Neraca Nasional/ <i>System of National Accounts</i> | 317 |
| 9. | Kuangan/ <i>Finance</i> | 339 |
| 10. | Perdagangan, Koperasi, dan Perindustrian/ <i>Trade, Cooperative, and Industry</i> | 355 |
| 10.1 | Perdagangan/ <i>Trade</i> | 361 |
| 10.2 | Koperasi/ <i>Cooperative</i> | 368 |
| 10.3 | Perindustrian/ <i>Industry</i> | 377 |
| 11. | Pengeluaran Penduduk dan Konsumsi Makanan/ <i>Population Expenditure and Food Consumption</i> | 385 |
| 12. | Perbandingan Antar Wilayah/ <i>Population and Employment</i> | 397 |

DAFTAR TABEL/LIST OF TABLES

| | Halaman |
|--|----------------|
| | <i>Page</i> |
| 1. Geografi dan Iklim | 1 |
| <i>Geography and Climate.....</i> | <i>1</i> |
| 1.1.1 Luas Daerah menurut Kecamatan di Kabupaten Ketapang, 2018 | |
| <i>Total Area of Ketapang Regency by Subdistrict, 2018</i> | <i>7</i> |
| 1.1.2 Letak, Batas, dan Luas Nama Kabupaten Ketapang, 2018 | |
| <i>Location, Border and Area of Ketapang Regency, 2018</i> | <i>10</i> |
| 1.1.3 Luas Wilayah Kabupaten Ketapang Menurut Kelas Lereng 2018 | |
| <i>Wide Area of Ketapang Regency by Elevation Classes, 2018 (Ha)</i> | <i>11</i> |
| 1.1.4 Nama Sungai Besar Menurut Kecamatan di Kabupaten Ketapang, 2018 | |
| <i>Name and Distance of Rivers by Sub District in Ketapang Regency, 2018</i> | <i>12</i> |
| 1.1.5 Nama dan Ketinggian Gunung/Bukit Menurut Kecamatan di Kabupaten Ketapang, 2018 | |
| <i>Name and Height of Mountain/Hills by Sub Distric in Ketapang Regency, 2018</i> | <i>13</i> |
| 1.1.6 Letak Astronomis Kabupaten Ketapang Menurut Kecamatan Tahun 2018 | |
| <i>Astronomical Location of Ketapang Regency by Subdistrict, 2018.....</i> | <i>14</i> |
| 1.2.1 Temperatur Udara Bulanan di Stasiun Meteorologi Ketapang, 2018 | |
| <i>Monthly Air Temperature at Meteorological Station of Ketapang, 2018.....</i> | <i>15</i> |
| 1.2.2 Rata-rata Kelembaban Nisbi (%) di Stasiun Meteorologi Ketapang, 2018 | |
| <i>Average Relativity Moisture (%) at Meteorological Station of Ketapang, 2018</i> | <i>16</i> |
| 1.2.3 Rata-rata Curah dan Hari Hujan Di Stasiun Meteorologi Ketapang, 2018 | |
| <i>Average Rainfall and Raindays in Ketapang, 2018.....</i> | <i>17</i> |
| 1.2.4 Rata-rata Kecepatan dan Arah Angin di Stasiun Meteorologi Ketapang (Knot), 2018 | |

| | | |
|--------------|---|----|
| | <i>Average of Wind Velocity and Direction at Meteorological Station of Ketapang (Knot), 2018</i> | 18 |
| 1.2.5 | Rata-rata Tekanan Udara (Milibar) di Stasiun Meteorologi Ketapang, 2018 <i>Average of Air Pressure at Meteorological Station of Ketapang, 2018</i> | 19 |
| 1.2.6 | Rata-rata Penyinaran Matahari (%) di Stasiun Meteorologi Ketapang, 2018 <i>Average of Sun Illumination at Meteorological Station of Ketapang, 2018</i> | 20 |
| 2. | Pemerintahan | 21 |
| | <i>Government</i> | 21 |
| 2.1.1 | Banyaknya Kelurahan, Desa, Dusun, RW dan RT di Kabupaten Ketapang Menurut Kecamatan, 2018 <i>Number of Sub-District , Village, Rural, Hamlet and Neighbourhood on Ketapang Regency by Subdistrict, 2018</i> | 31 |
| 2.1.2 | Jumlah Kelurahan Menurut Kecamatan di Kabupaten Ketapang, 2014-2018 <i>Regency/Municipality in Ketapang Regency/Municipality, 2014-2018</i> | 32 |
| 2.1.3 | Banyaknya Kades/ Lurah dan Sekdes Menurut Kecamatan dan Pendidikan, 2018 <i>Number of Village Chief and Village Secretary by Subdistrict and Education, 2018</i> | 33 |
| 2.1.4 | Banyaknya Desa dan Dusun yang Termasuk Daerah Sulit di Kabupaten Ketapang, 2018 <i>Number of Secluded Village and Orchards in Ketapang Regency, 2018</i> | 34 |
| 2.1.5 | Jumlah Kepala Adat Menurut Kecamatan dan Pendidikan, 2018 <i>Number of Customary Chief by Subdistrict and Education, 2018</i> | 35 |
| 2.1.6 | Realisasi Alokasi Dana Desa (ADD) Kabupaten Ketapang Menurut Kecamatan (Rp), 2018 <i>Realization of Village Allocated Funds of Ketapang Regency by Subdistrict (Rp), 2018</i> | 36 |
| 2.2.1 | Jumlah Pegawai Negeri Sipil Pemda di Kabupaten Ketapang Menurut Status Kepegawaian, Golongan dan Jenis Kelamin, 2018 | |

| | | |
|--------------|---|----|
| | <i>Number of Civil Servant on Ketapang Regency by Employee Status, Clasification and Sex, 2018.....</i> | 37 |
| 2.2.2 | Jumlah Pegawai Negeri Sipil (Pemda) di Kabupaten Ketapang Menurut Pendidikan Tertinggi yang Ditamatkan dan Jenis Kelamin di Pemerintahan Kabupaten Ketapang, 2017-2018 | |
| | <i>Number of Civil Servants by Educational Level and Sex in Ketapang Regency/ Municipality, 2017-2018</i> | 38 |
| 2.2.3 | Jumlah Pegawai Negeri Sipil Pemda di Kabupaten Ketapang Menurut Tingkat Kepegawaian dan Jenis Kelamin, 2018 | |
| | <i>Number of Civil Servant on Ketapang Regency by Employee Level and Sex, 2018</i> | 40 |
| 2.2.4 | Jumlah Pegawai Negeri Sipil (Pemda) Kabupaten Ketapang Menurut Jenis Kelamin dan Kecamatan, 2018 | |
| | <i>Number of Region Government Employee on Ketapang Regency by Subdistric and Sex, 2018.....</i> | 41 |
| 2.2.5 | Jumlah TNI/ Polri di Kabupaten Ketapang Menurut Jenis Kelamin, 2018 | |
| | <i>Number of Soldier and Police Officer on Ketapang Regency by Sex, 2018</i> | 42 |
| 2.2.6 | Banyaknya Personil TNI-AD yang Bertugas di Wilayah Kecamatan, 2018 | |
| | <i>Number of Army in Subdistrict, 2018</i> | 43 |
| 2.2.7 | Banyaknya Personil TNI-AL yang Bertugas di Wilayah Kecamatan, 2018 | |
| | <i>Number of Navy in Subdistrict, 2018.....</i> | 44 |
| 2.2.8 | Banyaknya Personil POLRI yang Bertugas di Wilayah Kecamatan, 2018 | |
| | <i>Number of Police Officer in Subdistrict, 2018.....</i> | 45 |
| 2.2.9 | Jumlah TNI dan POLRI di Kabupaten Ketapang Menurut Kelompok Umur, 2018 | |
| | <i>Number of Soldier and Police Officer in Ketapang Regency by Age Group, 2018</i> | 46 |
| 2.3.1 | Nama-Nama Bupati Kabupaten Ketapang Tahun 2018 | |
| | <i>Names of Regent at Ketapang Regency, 2018</i> | 47 |

| | | |
|---------------|---|----|
| 2.3.2 | Nama-Nama Pimpinan DPRD, Fraksi dan Komisi di DPRD Kabupaten Ketapang Periode 2014-2019 | |
| | <i>Names of Parliament, Fraction, and Commitee Leaders at Ketapang Regency Assembly in 2014-2019 Period.....</i> | 48 |
| 2.3.3 | Jumlah Anggota DPRD Kabupaten Ketapang Periode 2014 -2019 Menurut Fraksi dan Jenis Kelamin | |
| | <i>Number of Parliament Members in 2014-2019 Period by Fraction and Sex</i> | 49 |
| 2.3.4 | Jumlah Anggota DPRD Kabupaten Ketapang Periode 2014-2019 Menurut Fraksi dan Pendidikan | |
| | <i>Number of Parliament Member at 2014-2019 Period by Faction and Education</i> | 50 |
| 2.3.5 | Jumlah Produk DPRD Kabupaten Ketapang Periode 2009 – 2013 dan 2014 – 2018 Menurut Jenis Produk | |
| | <i>Number of Parliament Output in 2009 - 2013 and 2014 - 2018 Period by Output</i> | 51 |
| 2.3.6 | Jumlah Perolehan Suara Pasangan Calon Bupati dan Wakil Bupati Menurut Kecamatan, 2018 | |
| | <i>Number of Vote of Regent and Vice Regent Candidates by Subdistrict, 2015 ...</i> | 52 |
| 2.3.7 | Jumlah Pemilih dan Penggunaan Hak Pilih Pada Pemilihan Bupati dan Wakil Bupati Menurut Kecamatan, 2018 | |
| | <i>Voters and The Used of Vote Right on Regent and Vice Regent's Election by Subdistricts, 2018.....</i> | 53 |
| 2.3.8 | Jumlah Pemilih dan Penggunaan Hak Pilih Pada Pemilihan Gubernur dan Wakil Gubernur Menurut Kecamatan, 2018 | |
| | <i>Voters and The Used of Right Votes in the Governor Election and Vice Governor by Subdistricts, 2018.....</i> | 54 |
| 2.3.9 | Jumlah Pemilih Tetap Pada Pemilihan Umum Legislatif Menurut Kecamatan Tahun 2014 | |
| | <i>Number of Registered Voterin Legislative Election by Subdistrict, 2014</i> | 55 |
| 2.3.10 | Nama Partai Politik dan Jumlah Kursi pada DPRD Kabupaten Ketapang, 2015 | |
| | <i>Political Partys Name and The Number of Chairs in Regional Parliament of Ketapang, 2015.....</i> | 56 |

| | | |
|----------------|--|----|
| 2.3.1.1 | Pembagian Daerah Pemilihan di Kabupaten Ketapang dan Jumlah Kursi yang Diperebutkan Pada Pemilihan Legislatif Tahun 2015 | |
| | <i>Dividing of Electoral Area on Ketapang Regency, 2015</i> | 57 |
| 3. | Penduduk dan Ketenagakerjaan | 59 |
| | <i>Population amd Employment</i> | 59 |
| 3.1.1 | Penduduk, Laju Pertumbuhan Penduduk, Distribusi Penduduk, Kepadatan Penduduk, Rasio Jenis Kelamin Penduduk Menurut Kecamatan di Kabupaten Ketapang, 2010 dan 2018 | |
| | <i>Population, Population Growth Rate, Percentage Distribution of Population, Population Density, and Population Sex Ratio by Sub District in Ketapang Regency/Municipality, 2010 dan 2018</i> | 69 |
| 3.1.2 | Jumlah Penduduk Menurut Kelompok Umur dan Jenis Kelamin (Jiwa), 2018 | |
| | <i>Population by age group and sex (Person), 2018</i> | 72 |
| 3.2.1 | Jumlah Pencari Kerja Terdaftar Menurut Jenis Kelamin (Orang), 2018 | |
| | <i>Number of Registered Labour Force Who Looking for Job by Sex (Person), 2018.</i> | 73 |
| 3.2.2 | Jumlah Pencari Kerja Menurut Pendidikan dan Jenis Kelamin (Orang), 2018 | |
| | <i>Number of Registered Labour Force Who Looking for Job by Education and Sex (Person), 2018</i> | 74 |
| 3.2.3 | Jumlah Paket Pelatihan Pada Kursus Latihan Kerja, 2018 | |
| | <i>Number Set of Training on Job Training Course, 2018</i> | 76 |
| 3.2.4 | Jumlah Perusahaan dan Pekerja Menurut Lapangan Usaha di Kabupaten Ketapang, 2018 | |
| | <i>Number of Estabishment and Employee by Industrial Origin in Ketapang Regency, 2018</i> | 77 |
| 3.2.5 | Penyaluran Tenaga Kerja Menurut Pendidikan di Kabupaten Ketapang, 2018 | |
| | <i>Ditribution of Labour Forces by Education (Orang / Person), Ketapang Regency 2018</i> | 78 |
| 3.2.6 | Tingkat Partisipasi Angkatan Kerja (TPAK) dan Tingkat Pengangguran Terbuka (TPT) Kabupaten Ketapang(%), 2014-2018 | |

| | | |
|---------------|---|-----|
| | <i>Labor Force Participation Rate (LFPR) and Unemployment Rate (UR) of Ketapang Regency, 2014-2018</i> | 79 |
| 3.2.7 | Jumlah Angkatan Kerja dan Bukan Angkatan Kerja Penduduk Usia 15 Tahun ke Atas Kabupaten Ketapang (Jiwa), 2014 – 2018 | |
| | <i>Number of Economically Active and Not Active of Population 15 Years of Age and Over of Ketapang Regency, 2014 – 2018</i> | 80 |
| 3.2.8 | Kebutuhan Hidup Layak (KHL) Pekerja Lajang di Kabupaten Ketapang (Rupiah per Bulan), 2014-2018 | |
| | <i>Reasonable Necessity of Single Worker in Ketapang Regency 2014 – 2018</i> | 81 |
| 3.2.9 | Upah Minimum Kabupaten Pekerja di Kabupaten Ketapang Menurut Lapangan Usaha, 2014-2018 | |
| | <i>Regional Minimum Wage in Ketapang Regency by Sector 2014 – 2018</i> | 82 |
| 3.2.10 | Jumlah Rumah Tangga Transmigran Menurut Kecamatan dan Lokasi, 2018 | |
| | <i>Number of Transmigrant Household by Subdistrict and Location, 2018</i> | 83 |
| 3.2.11 | Jumlah Rumah Tangga Transmigran Menurut Lokasi Transmigrasi di Kabupaten Ketapang, 2018 | |
| | <i>Number of Transmigrant Household by Subdistrict and Location, 2018</i> | 86 |
| 3.2.12 | Realisasi Penempatan Transmigran Menurut Pola dan Asal Daerah, 2018 | |
| | <i>Number of Transmigrant Household by Pattern and Location, 2018</i> | 87 |
| 4. | Sosial | 89 |
| | <i>Social</i> | 89 |
| 4.1.1 | Jumlah Sekolah Taman Kanak-Kanak (TK) Menurut Kecamatan di Kabupaten Ketapang, 2018 | |
| | <i>Number of Kindergarten Schools by Sub District in Ketapang Regency, 2018</i> | 101 |
| 4.1.2 | Jumlah Sekolah Raudatul Athfal (RA) Menurut Kecamatan di Kabupaten Ketapang, 2018 | |
| | <i>Number of Raudatul Athfal (RA) by Sub District in Ketapang Regency, 2018</i> | 102 |
| 4.1.3 | Jumlah Sekolah, Guru, dan Murid Sekolah Dasar (SD) Menurut Kecamatan di Kabupaten Ketapang, 2018 | |

| | | |
|---------------|---|-----|
| | <i>Number of Schools, Teachers, and Pupils in Primary Schools by Sub District in ... Ketapang Regency, 2018.....</i> | 105 |
| 4.1.4 | Jumlah Sekolah, Guru, dan Murid Madrasah Ibtidaiyah (MI) Menurut Kecamatan di Kabupaten Ketapang, 2018 | |
| | <i>Number of Schools, Teachers, and Pupils in Madrasah Ibtidaiyah (MI) by Sub District in Ketapang Regency, 2018.....</i> | 108 |
| 4.1.5 | Jumlah Sekolah, Guru, dan Murid Sekolah Menengah Pertama (SMP) Menurut Kecamatan di Kabupaten Ketapang, 2018 | |
| | <i>Number of Schools, Teacher, and Pupils in Junior High Schools by Sub District in Ketapang Regency, 2018.....</i> | 111 |
| 4.1.6 | Jumlah Sekolah, Guru, dan Murid Madrasah Tsanawiyah (MTs) Menurut Kecamatan di Kabupaten Ketapang, 2018 | |
| | <i>Number of Schools, Teachers, and Pupils in Madrasah Tsanawiyah (MTs) by Sub District in Ketapang Regency, 2018.....</i> | 114 |
| 4.1.7 | Jumlah Sekolah, Guru, dan Murid Sekolah Menengah Atas (SMA) Menurut Kecamatan di Kabupaten Ketapang, 2018 | |
| | <i>Number of Schools, Teachers, and Pupils in Senior High Schools by Sub District in Ketapang Regency, 2018.....</i> | 117 |
| 4.1.8 | Jumlah Sekolah, Guru, dan Murid Sekolah Menengah Kejuruan (SMK) Menurut Kecamatan di Kabupaten Ketapang, 2018 | |
| | <i>Number of Schools, Teachers, and Pupils in Vocational High Schools by Sub District in Ketapang Regency, 2018.....</i> | 120 |
| 4.1.9 | Jumlah Sekolah, Guru, dan Murid Madrasah Aliyah (MA) Menurut Kecamatan di Kabupaten Ketapang, 2018 | |
| | <i>Number of Schools, Teachers, and Pupils in Madrasah Aliyah (MA) by Sub District in Ketapang Regency, 2018.....</i> | 123 |
| 4.1.10 | Jumlah Desa/Kelurahan yang Memiliki Fasilitas Sekolah Menurut Kecamatan dan Tingkat Pendidikan di Kabupaten Ketapang, 2011, 2014, dan 2018 | |
| | <i>Number of Villages Having Educational Facilities by Sub District and Educational Level in Ketapang Regency, 2011, 2014, 2018</i> | 126 |
| 4.1.11 | Banyaknya Kelas dan Ruang Kelas Taman Kanak-Kanak Menurut Kecamatan, 2018 | |
| | <i>Number of Kindergarten Class and Classroom by Sub District, 2018</i> | 129 |

| | |
|--|-----|
| 4.1.12 Banyaknya Kelas Dan Ruang Kelas Sekolah Dasar (SD) Menurut Kecamatan di Kabupaten Ketapang, 2018 | |
| <i>Number of Primary School Class and Classroom by Sub District in Ketapang Regency, 2018</i> | 130 |
| 4.1.13 Banyaknya Kelas dan Ruang Kelas Madrasah Ibtidaiyah (MI) Menurut Kecamatan di Kabupaten Ketapang, 2018 | |
| <i>Number of Madrasah Ibtidaiyah (MI) Class and Classroom by Sub District in Ketapang Regency, 2018</i> | 131 |
| 4.1.14 Banyaknya Kelas dan Ruang Kelas Sekolah Menengah Pertama (SMP) Menurut Kecamatan di Kabupaten Ketapang, 2018 | |
| <i>Number of Junior High School Class and Classroom by Sub District in Ketapang Regency, 2018</i> | 132 |
| 4.1.15 Banyaknya Kelas dan Ruang Kelas Madrasah Tsanawiyah (MTs) Menurut Kecamatan di Kabupaten Ketapang, 2018 | |
| <i>Number of Islamic Junior High School Class and Classroom by Sub District in Ketapang Regency, 2018</i> | 133 |
| 4.1.16 Banyaknya Kelas dan Ruang Kelas Madrasah Aliyah (MA) Menurut Kecamatan di Kabupaten Ketapang, 2018 | |
| <i>Number of Masdrasah Aliyah (MA) Class and Classroom by Sub District in Ketapang Regency, 2018</i> | 134 |
| 4.1.17 Rasio Mahasiswa Terhadap Dosen di Perguruan Tinggi Kabupaten Ketapang Tahun Ajaran 2017/2018 | |
| <i>Ratio of University Student to Lecturer in College on Ketapang, Academic Year 2017/2018</i> | 135 |
| 4.2.1 Jumlah Desa/Kelurahan yang Memiliki Sarana Kesehatan Menurut Kecamatan di Kabupaten Ketapang, 2014 dan 2018 | |
| <i>Number of Villages Having Health Facilities by Sub District in Ketapang Regency, 2014 dan 2018</i> | 136 |
| 4.2.2 Jumlah Tenaga Kesehatan Menurut Kecamatan di Kabupaten Ketapang, 2018 | |
| <i>Number of Medical Personnel by Sub District in Ketapang Regency, 2018</i> | 138 |
| 4.2.3 Persentase Penduduk yang Mempunyai Keluhan Kesehatan Selama Sebulan Terakhir Menurut Kecamatan di Kabupaten Ketapang, 2013 - 2018 | |

| | | |
|-----------------|---|-----|
| | <i>Percentage of People Who Had Health Complaint During a Month Prior to The Survey by Sub District in Ketapang Regency, 2013 - 2018.....</i> | 139 |
| 4.2.4 | Jumlah Rumah Sakit Umum, Rumah Sakit Khusus, Rumah Sakit/Rumah Bersalin, Puskesmas, Klinik/Balai Kesehatan, Posyandu, dan Polindes Menurut Kecamatan di Kabupaten Ketapang, 2017 dan 2018 | |
| | <i>Number of Generral Hospital, Special Hospital, Maternity Hospital and Public Health Center, Medical Clinic, Integrated Service Post, Village maternity Cottage by Sub District in Ketapang Regency, 2017 and 2018.....</i> | 140 |
| 4.2.5 | Banyaknya Tenaga Dinas Kesehatan di Puskesmas Menurut Kecamatan di Kabupaten Ketapang, 2018 | |
| | <i>Number of Medical Personnel at Public Health Clinic by Sub District in Ketapang Regency, 2018.....</i> | 142 |
| 4.2.6 | Banyaknya Apotek dan Toko Obat Menurut Kecamatan di Kabupaten Ketapang, 2018 | |
| | <i>Number of Pharmacy and Medicine Store by Sub District in Ketapang Regency, 2018</i> | 143 |
| 4.2.7 | Banyaknya Pengunjung Rawat Jalan di Rumah Sakit Pemerintah, Swasta, dan Khusus Ibu dan Anak di Kabupaten Ketapang, 2018 | |
| | <i>Number of Inpatients in Public, Private, or Women and Children's Hospital in Ketapang Regency, 2018.....</i> | 144 |
| 4.2.8 | Banyaknya Pasien Masuk Rawat Inap di Rumah Sakit Pemerintah, Swasta, dan Khusus Ibu dan Anak di Kabupaten Ketapang, 2018 | |
| | <i>Number of Inpatients in Public, Private, and Women and Children Hospital in Ketapang Regency, 2018.....</i> | 145 |
| 4.2.9 | Banyaknya Pasien Rawat Inap yang Masuk dan Keluar di Rumah Sakit Pemerintah dan Swasta Kabupaten Ketapang Menurut Kondisinya di Kabupaten Ketapang, 2018 | |
| | <i>Number of In and Out Inpatients on Public and Private Hospital in Ketapang Regency, 2018.....</i> | 146 |
| 4.2.10.a | Banyaknya Pasien Rawat Jalan di Rumah Sakit Pemerintah Menurut Jenis Pelayanannya di Kabupaten Ketapang, 2018 | |
| | <i>Number of Outpatients in Private Hospital by Service Type in Ketapang Regency, 2018.....</i> | 148 |

| | |
|---|-----|
| 4.2.10.b Banyaknya Pasien Rawat Jalan di Rumah Sakit Swasta Menurut Jenis Pelayanannya di Kabupaten Ketapang, 2018 | |
| <i>Number of Outpatients in Private Hospital by Service Type in Ketapang Regency, 2018</i> | 149 |
| 4.2.11.a Banyaknya Kamar dan Tempat Tidur di RS Pemerintah di Kabupaten Ketapang, 2017-2018 | |
| <i>Number of Room and Bed Hospital in Public Hospital in Ketapang Regency, 2017-2018</i> | 150 |
| 4.2.11.b Banyaknya Kamar dan Tempat Tidur di RS Swasta di Kabupaten Ketapang, 2017-2018 | |
| <i>Number of Room and Bed Hospital in Private Hospital in Ketapang Regency, 2017-2018</i> | 151 |
| 4.2.12 Jumlah Kunjungan ke Fasilitas Kesehatan Rujukan Tingkat Lanjut (FKRTL) menurut Bulan di Kabupaten Ketapang, 2018 | |
| <i>Number of Visits to Advanced Referral Health Facilities by Month in Ketapang Regency, 2018</i> | 152 |
| 4.2.13 Jumlah Peserta BPJS Menurut Kecamatan dan Status di Kabupaten Ketapang, 2018 | |
| <i>Number of BPJS Members by Sub District and Status in Ketapang Regency, 2018</i> | 153 |
| 4.2.14 Target dan Realisasi Akseptor KB Baru Menurut Alat Kontrasepsi yang Digunakan di Kabupaten Ketapang, 2018 | |
| <i>Target and Realization of New Family Planning Program Acceptor by Kind of Contraception Tool in Ketapang Regency, 2018</i> | 154 |
| 4.2.15 Target dan Realisasi Peserta KB Pasangan Aktif (PA) Menurut Alat Kontrasepsi yang Digunakan di Kabupaten Ketapang, 2018 | |
| <i>Realization of Active Spouse Acceptor by Contraception Tool in Ketapang Regency, 2018</i> | 156 |
| 4.2.16 Banyaknya Sarana Pelayanan KB Nasional Menurut Kecamatan di Kabupaten Ketapang, 2018 | |
| <i>Number of Family Planning Program Service Centre by Sub District in Ketapang Regency, 2018</i> | 158 |
| 4.3.1 Jumlah Penduduk Menurut Kecamatan dan Agama yang Dianut di Kabupaten Ketapang, 2018 | |

| | | |
|---------------|---|-----|
| | <i>Number of Population by Sub District and Religion in Ketapang Regency, 2018</i> | 159 |
| 4.3.2 | <i>Jumlah Tempat Peribadatan Menurut Kecamatan di Kabupaten Ketapang, 2018</i> | |
| | <i>Number of Worship Facilities by Sub District in Ketapang Regency.....</i> | 161 |
| 4.3.3 | <i>Jumlah Desa/Kelurahan yang Mengalami Bencana Alam¹ Menurut Kecamatan di Kabupaten Ketapang, 2018</i> | |
| | <i>Number of Villages that Had Natural Disaster¹ in Ketapang Regency... ..</i> | 163 |
| 4.3.4 | <i>Jumlah Penyuluh Agama/ Rohaniwan Menurut Kecamatan dan Agama Di Kabupaten Ketapang, 2018</i> | |
| | <i>Number of Preacher and Priest by Sub District in Ketapang Regency, 2018 ..</i> | 165 |
| 4.3.5 | <i>Banyaknya Jemaah Haji Menurut Jenis Kelamin dan Kecamatan di Kabupaten Ketapang, 2018</i> | |
| | <i>Number of Pilgrims by Sex and Subistrict in Ketapang Regency, 2018.....</i> | 166 |
| 4.3.6 | <i>Jumlah Nikah Menurut Kecamatan di Kabupaten Ketapang, 2018</i> | |
| | <i>Number of Mariage by Sub District in Ketapang Regency, 2018.....</i> | 167 |
| 4.3.7 | <i>Banyaknya Perkara Perceraian yang Diterima dan Diputuskan Menurut Kecamatan di Kabupaten Ketapang, 2018</i> | |
| | <i>Number of Received and Completed Divorce Case by Sub District in Ketapang Regency, 2018.....</i> | 168 |
| 4.3.8 | <i>Banyaknya Kasus Perceraian Menurut Faktor-Faktor Penyebabnya di Kabupaten Ketapang, 2018</i> | |
| | <i>Number of Divorce Case by Motive in Ketapang Regency, 2018.....</i> | 169 |
| 4.3.9 | <i>Banyaknya Perkara yang Diterima Selain Gugat Cerai dan Talak di Kabupaten Ketapang, 2018</i> | |
| | <i>Number of Arrival Case Except Divorce and Separate Claim Case in Ketapang Regency, 2018.....</i> | 170 |
| 4.3.10 | <i>Banyaknya Perceraian Menurut Penyebabnya di Kabupaten Ketapang, 2018</i> | |
| | <i>Number of Divorce by The Cause in Ketapang Regency, 2018.....</i> | 171 |
| 4.3.11 | <i>Jenis Perkara yang Didasarkan Pada Kompetensi Relatif Menurut Kecamatan di Kabupaten Ketapang, 2018</i> | |

| | | |
|---------------|--|-----|
| | <i>Kind of Case Based on Relatif Competition by Subdistrict in Ketapang Regency, 2018.....</i> | 172 |
| 4.3.12 | Banyaknya Perceraian Berkenaan dengan PP. No. 10 Tahun 1983 bagi Pegawai Negeri Sipil di Kabupaten Ketapang, 2018 | |
| | <i>Number of Divorce be Related to Government Regulation Number 10 Year 1983 for Government Officer in Ketapang Regency, 2018.....</i> | 175 |
| 4.4.1 | Banyaknya Kasus yang Masuk dan Selesai di Pengadilan Negeri Kabupaten Ketapang, 2018 | |
| | <i>Number of Arrested and Completed Case in Court of Ketapang Regency, 2018.....</i> | 176 |
| 4.4.2 | Banyaknya Perkara Pidana yang Diterima dan Diputuskan di Kabupaten Ketapang 2018 | |
| | <i>Number of Submitted and Completed Cases in Ketapang Regency, 2018</i> | 177 |
| 4.4.3 | Banyaknya Kasus Perdata yang Masuk, Diputuskan/Dicabut/Gugur di Pengadilan Negeri Kabupaten Ketapang, 2018 | |
| | <i>Number of Arested/Completed/Canceled Case in Court of Ketapang Regency 2018.....</i> | 178 |
| 4.4.4 | Banyaknya Tahanan yang Masuk dan Diselesaikan di Kejaksaan Negeri Kabupaten Ketapang, 2018 | |
| | <i>Number of Arrested Criminal and Completed Criminal Case in Public Prosecution Service of Ketapang Regency, 2018</i> | 179 |
| 4.4.5 | Banyaknya Narapidana yang Masuk ke LP Ketapang Menurut Jenis Kelamin di Kabupaten Ketapang, 2018 | |
| | <i>Number of Prisoners Entering Ketapang Penitentiary by Sex in Ketapang Regency, 2018.....</i> | 180 |
| 4.4.6 | Jumlah Tindak Pidana yang Dilaporkan Menurut Jenisnya di Kabupaten Ketapang, 2016-2018 | |
| | <i>Number of Criminal Offenses Reported by Type in Ketapang Regency, 2016-2018.....</i> | 181 |
| 4.4.7 | Jumlah Kasus Tindak Pidana yang Diselesaikan Menurut Jenisnya di Kabupaten Ketapang, 2016-2018 | |

| | | |
|---------------|---|-----|
| | <i>Number of Completed Criminal Offenses Cases by Type in Ketapang Regency, 2016-2018</i> | 182 |
| 4.4.8 | Jumlah Kebakaran yang Terjadi Menurut Laporan Kepolisian di Kabupaten Ketapang, 2015-2018 | |
| | <i>Number of Fires by Police Reports in Ketapang Regency, 2015-2018</i> | 183 |
| 4.4.9 | Jumlah Persertifikatan Hak Tanah Menurut Kecamatan Melalui Program Nasional (PRONA) di Kabupaten Ketapang, 2018 | |
| | <i>Number of Land Right Certifications by District Through National Program in Ketapang Regency, 2018</i> | 184 |
| 4.4.10 | Luas Tanah yang Ditempati Berdasarkan Jenis Hak Menurut Kecamatan di Kabupaten Ketapang, 2018 | |
| | <i>Wide of Residence Area by Kind of Right and Subdistrict in Ketapang Regency, 2018</i> | 185 |
| 4.4.11 | Banyaknya Sertifikat yang Dikeluarkan Berdasarkan Jenis Hak di Kabupaten Ketapang, 2018 | |
| | <i>Number of Certificate Issued by Kind of Right in Ketapang Regency, 2018</i> | 186 |
| 4.4.12 | Jumlah Penduduk Wajib KTP dan Realisasi Pemberian KTP Menurut Kecamatan di Kabupaten Ketapang, 2018 | |
| | <i>Number of Residence ID Card Obligatory and Residence ID Card Issued by Subdistrict in Ketapang Regency, 2018</i> | 181 |
| 4.4.13 | Banyaknya Pembuatan Akta Menurut Jenis Akta di Kabupaten Ketapang, 2018 | |
| | <i>Number of Certificate Issued by Kind of Certificate in Ketapang Regency, 2018</i> | 188 |
| 4.4.14 | Indeks Pembangunan Manusia (IPM) Kabupaten Ketapang, 2014-2018 | |
| | <i>Human Development Index of Ketapang Regency, 2014-2018</i> | 189 |
| 4.4.15 | Jumlah Infrastruktur Politik di Kabupaten Ketapang, 2018 | |
| | <i>Number of Politic Infrastructur in Ketapang Regency, 2018</i> | 190 |
| 4.4.16 | Jumlah Ormas, Orsospol, dan LSM Menurut Kecamatan di Kabupaten Ketapang, 2018 | |
| | <i>Number of Community, Social and Politic, and Non Governmental Organizations by Subdistrict in Ketapang Regency, 2018</i> | 191 |
| 4.4.17 | Jumlah Organisasi Kepemudaan Menurut Kecamatan di Kabupaten | |

| | |
|---|-----|
| Ketapang, 2018 | |
| <i>Number of Youth Organization by Subdistrict in Ketapang Regency, 2018</i> | 192 |
| 4.4.18 Jumlah Buku di Perpustakaan Daerah Kabupaten Ketapang Menurut Jenis Buku, 2018 | |
| <i>Number of The Books in Ketapang Library by Kind, 2018</i> | 193 |
| 4.4.19 Jumlah Pengunjung dan Peminjam di Perpustakaan Daerah Kabupaten Ketapang, 2018 | |
| <i>Number of the Visitor and Books Borrower in Ketapang Library, 2018</i> | 194 |
| 4.4.20 Persentase Rumah Tangga Menurut Luas Lantai di Kabupaten Ketapang (m²), 2018 | |
| <i>Percentage of Ketapang Regency Household by Flor Area (m²), 2018</i> | 195 |
| 4.4.21 Persentase Rumah Tangga Kabupaten Ketapang Menurut Jenis Atap Terluas, 2018 | |
| <i>Percentage of Ketapang Regency Household by Roof Main Material, 2018</i> | 196 |
| 4.4.22 Persentase Rumah Tangga Kabupaten Ketapang Menurut Jenis Lantai Terluas (m²), 2018 | |
| <i>Percentage of Ketapang Regency Household by Floor Main Material 2018</i> | 197 |
| 4.4.23 Persentase Rumah Tangga Kabupaten Ketapang Menurut Jenis Dinding Terluas, 2018 | |
| <i>Percentage of Ketapang Regency Household by Wall Main Material, 2018</i> | 198 |
| 4.4.24 Persentase Rumah Tangga Kabupaten Ketapang Menurut Sumber Penerangan, 2018 | |
| <i>Percentage of Ketapang Regency Household by Source of Lighting, 2018</i> | 199 |
| 4.4.25 Persentase Rumah Tangga Kabupaten Ketapang Yang Menggunakan Fasilitas Tempat Buang Air Besar dan Siapa Saja yang Menggunakannya, 2018 | |
| <i>Percentage of Ketapang Regency Household Using Facilities for Defecation and Who Uses It, 2018</i> | 200 |

| | | |
|---------------|--|-----|
| 4.4.26 | Persentase Rumah Tangga Kabupaten Ketapang Menurut Sumber Air Minum, 2018 | |
| | <i>Percentage of Ketapang Regency Household by Drinking Water Source, 2018</i> | 201 |
| 4.5.1 | Penduduk Miskin Kabupaten Ketapang Tahun 2014-2018 | |
| | <i>Percentage of Ketapang Regency Household by Drinking Water Source, 2018</i> | 202 |
| 4.5.2 | Jumlah Realisasi Penerimaan Raskin menurut Kecamatan di Kabupaten Ketapang, 2018 | |
| | <i>Number of Realization of the Raskin Program in Ketapang Regency, 2018</i> | 203 |
| 5. | Pertanian | 205 |
| | <i>Agriculture</i> | 205 |
| 5.1.1 | Luas Panen, Hasil Panen Per Hektar dan Produksi Sayur-Sayuran Menurut Jenis Sayuran, 2017-2018 | |
| | <i>Harvested Area, Crop Per Hectare and Production of Vegetables by Kind of Vegetable, 2017-2018</i> | 211 |
| 5.1.2 | Produksi Sayur-Sayuran Menurut Jenis Sayuran, 2017-2018 | |
| | <i>Production of Vegetables by Kind of Vegetable, 2017-2018</i> | 212 |
| 5.1.3 | Produksi Buah-Buahan Menurut Jenisnya, Tahun 2017-2018 | |
| | <i>Production of Fruits by Kind of Fruit, 2017-2018</i> | 213 |
| 5.2.1 | Luas Tanaman (Ha) dan Jumlah Petani Perkebunan Menurut Jenis Tanaman, 2018 | |
| | <i>Wide of Planting (Ha) and Number of Plantation Farmer by Kind of Plant, 2018</i> | 214 |
| 5.2.2 | Produksi Tanaman Perkebunan Menurut Jenisnya (Ton), 2018 | |
| | <i>Production of Plantation by Kind of Plant, 2018</i> | 215 |
| 5.2.3 | Produksi Tanaman Perkebunan Menurut Kecamatan dan Jenis Tanaman (Ton), 2018 | |
| | <i>Production of Plantation by Subdistrict and Kind of Plant, 2018</i> | 216 |
| 5.2.4 | Luas Tanaman (Ha) dan Jumlah Petani Karet Menurut Kecamatan, 2018 | |

| | | |
|---------------|---|-----|
| | <i>Wide of Planting (Ha) and Number of Rubber Farmer by Subdistrict, 2018</i> | 218 |
| 5.2.5 | Luas Tanaman (Ha) dan Jumlah Petani Kelapa Dalam Menurut Kecamatan, 2018 | |
| | <i>Wide of Planting and Number of Local Coconut Farmer by Subdistrict, 2018</i> | 219 |
| 5.2.6 | Luas Tanaman (Ha) dan Jumlah Petani Kelapa Hibrida Menurut Kecamatan, 2018 | |
| | <i>Wide of Planting and Number of Hybrid Coconut Farmer by Subdistrict, 2018</i> | 220 |
| 5.2.7 | Luas Tanaman (Ha) dan Jumlah Petani Kelapa Sawit Menurut Kecamatan, 2018 | |
| | <i>Wide of Planting and Number of Sawit Palm Farmer by Subdistrict, 2018</i> | 221 |
| 5.2.8 | Luas Tanaman (Ha) dan Jumlah Petani Kakao Menurut Kecamatan, 2018 | |
| | <i>Wide of Planting and Number of Cocoa Farmer by Subdistrict, 2018</i> | 222 |
| 5.2.9 | Luas Tanaman (Ha) dan Jumlah Petani Lada Menurut Kecamatan, 2018 | |
| | <i>Wide of Planting and Number of Pepper Farmer by Subdistrict, 2018</i> | 223 |
| 5.2.10 | Luas Tanaman (Ha) dan Jumlah Petani Kopi Menurut Kecamatan, 2018 | |
| | <i>Wide of Planting and Number of Coffee Farmer by Subdistrict, 2018</i> | 224 |
| 5.2.11 | Luas Tanaman (Ha) dan Jumlah Petani Kemiri Menurut Kecamatan, 2018 | |
| | <i>Wide of Planting and Number of Candlenut Farmer by Subdistrict, 2018</i> | 225 |
| 5.2.12 | Luas Tanaman (Ha) dan Jumlah Petani Tebu Menurut Kecamatan, 2018 | |
| | <i>Wide of Planting and Number of Sugarcane Farmer by Subdistrict, 2018</i> | 226 |
| 5.2.13 | Luas Tanaman (Ha) dan Jumlah Petani Aren Menurut Kecamatan, 2018 | |
| | <i>Wide of Planting and Number of Sugarpalm Farmer by Subdistrict, 2018</i> | 227 |
| 5.2.14 | Luas Tanam dan Produksi Kelapa Sawit Perusahaan Besar Swasta Menurut Kecamatan, 2018 | |
| | <i>Plant Area and Production of Palm's Private Establishment by Subdistrict, 2018</i> | 228 |
| 5.2.15 | Luas Tanam dan Produksi Kelapa Sawit Rakyat Menurut Kecamatan, 2018 | |
| | <i>Plant Area and Production of Palm's Private Establishment by Subdistrict, 2018</i> | 229 |

| | | |
|--------------|---|-----|
| 5.3.1 | Populasi Ternak/Unggas Menurut Jenis Ternak/Unggas (Ekor) Menurut Kecamatan, 2018 | |
| | <i>Livestock/Fowl Population by Kind of Livestock/Fowl by Subdistrict, 2018.....</i> | 230 |
| 5.3.2 | Produksi Daging Ternak/ Unggas Menurut Jenis Ternak/ Unggas (Kg) Menurut Kecamatan, 2018 | |
| | <i>Meat of Livestock/Fowl Production by Kind of Livestock/Fowl by Subdistrict, 2018 (Kgs)</i> | 232 |
| 5.3.3 | Jumlah Pematangan Ternak Menurut Jenis Ternak dan Kecamatan, 2018 | |
| | <i>Number of Lifestock by Kind of Lifestocks and Subdistrict, 2018.....</i> | 233 |
| 5.3.4 | Jumlah Produksi Telur Menurut Jenis Unggas dan Kecamatan, 2018 | |
| | <i>Number of Eggs Production by Kind of Poultry and Subdistrict, 2018.....</i> | 236 |
| 5.4.1 | Produksi Perikanan Kabupaten Ketapang (Ton), 2018 | |
| | <i>Fishery Production in Ketapang Regency, 2018</i> | 237 |
| 5.4.2 | Produksi Perikanan Menurut Jenis Perikanan (Ton) dan Kecamatan, 2018 | |
| | <i>Fishery Production by Kind of Fishery and Subdistrict, 2018</i> | 238 |
| 5.4.3 | Nilai Produksi Perikanan Menurut Jenis Perikanan (Rp 000) dan Kecamatan, 2018 | |
| | <i>Value of Fishery Production by Kind of Fishery (Rp 000) by Subdistrict, 2018</i> | 239 |
| 5.4.4 | Jumlah Nelayan dan Unit Penangkapan Ikan Menurut Kecamatan, 2018 | |
| | <i>Number of Fisherman and Water Fishery Unit by Subdistrict, 2018</i> | 240 |
| 5.4.5 | Jumlah Rumah Tangga Perikanan Menurut Kecamatan dan Jenis Perikanan, 2018 | |
| | <i>Number of Fishery Family by Subdistrict and Kind of Fishery, 2018.....</i> | 241 |
| 5.4.6 | Jumlah Alat Penangkap Ikan Dirinci Menurut Resort Perikanan dan Kecamatan, 2018 | |
| | <i>Number of Catch Equipment by Fishery Resort and Subdistrict, 2018</i> | 242 |
| 5.4.7 | Jumlah Unit dan Luas Usaha Jenis Budidaya Perikanan Menurut Kecamatan, 2018 | |
| | <i>Number of Unit and Area of Fishery Cultivation by Subdistrict, 2018</i> | 244 |
| 5.5.1 | Jumlah Pengunjung Taman Nasional Gunung Palung Menurut Jenisnya, 2018 | |

| | | |
|--------------|--|------------|
| | <i>Number of Visitors of Gunung Palung National Park by Type, 2018.....</i> | 245 |
| 5.5.2 | Luas Kawasan Dan Keragaman Alam Taman Nasional Gunung Palung, 2018 | |
| | <i>Wide Area and Natural Variety of Gunung Palung National Park, 2018</i> | 246 |
| 6. | Pertambangan dan Energi | 247 |
| | <i>Mining and Energy.....</i> | 247 |
| 6.1.1 | Jumlah Pelanggan dan Produksi Listrik Menurut Kecamatan, 2018 | |
| | <i>Number of Electricity Customer and Produyt by Subdistrict, 2018</i> | 251 |
| 6.1.2 | Jumlah Pelanggan Listrik Menurut Kecamatan, 2017-2018 | |
| | <i>Number of Electricity Customer Subdistrict, 2017-2018</i> | 252 |
| 6.1.3 | Jumlah Pelanggan dan Produksi Tenaga Listrik, 2018 | |
| | <i>Number of Customer and Electricity Production 2018</i> | 253 |
| 6.1.4 | Jumlah Produksi Terjual dan Nilai Penjualan Tenaga Listrik, 2018 | |
| | <i>Number of Electricity Sold and Value, 2018</i> | 254 |
| 6.1.5 | Penjualan Tenaga Listrik Menurut Golongan Pelanggan, 2018 | |
| | <i>Number of Electricity Sold by Type, 2018</i> | 255 |
| 6.1.6 | Daya Terpasang, Produksi, dan Distribusi Listrik PT. PLN (Persero) Area Ketapang, 2014–2018 | |
| | <i>Installed Capacity, Production, and Distribution of Electricity of State Electricity Company at Branch Level in Ketapang Regency, 2014–2018</i> | 256 |
| 6.1.7 | Jumlah Pelanggan dan Produksi PDAM Menurut Kecamatan, 2018 | |
| | <i>Number of Regional Water Supply Company (PDAM) Customer and Product by Subdistrict, 2018</i> | 257 |
| 6.1.8 | Jumlah Rata-rata Pelanggan PDAM dan Banyaknya Penggunaan Air Bersih Menurut Jenis Pelanggan, 2018 | |
| | <i>Number of Regional Water Supply Company (PDAM) Customer and Water Supply Utilizing by Type of Customer, 2018</i> | 258 |
| 6.1.9 | Jumlah Pelanggan dan Penggunaan Air PDAM Menurut Bulan, 2018 | |
| | <i>Number of Regional Water Supply Company (PDAM) Customer and Product, 2018</i> | 259 |
| 6.2.1 | Potensi Bahan Galian dan Peluang Investasi di Kabupaten Ketapang 2018 | |
| | <i>Potential Mineral and Investment Oppurtunity in Ketapang Regency, 2018 ..</i> | 260 |

| | | |
|--------------|---|-----|
| 7. | Pariwisata, Transportasi, dan Komunikasi | |
| | <i>Tourism, Transportation, and Communication</i> | 267 |
| 7.1.1 | Jumlah Pengunjung Wisatawan Domestik dan Asing di Lokasi Wisata Kabupaten Ketapang 2017-2018 | |
| | <i>Number of Domestic and Foreign Tourism, 2017-2018</i> | 273 |
| 7.1.2 | Jumlah Potensi Wisata Menurut Kecamatan di Kabupaten Ketapang, 2018 | |
| | <i>Number of Tourism Potential by subdistrict inKetapang Regency, 2018</i> | 274 |
| 7.1.3 | Jumlah Kamar dan Tempat Tidur Pada Hotel/ Penginapan di Kabupaten Ketapang, 2018 | |
| | <i>Number of Room and Bed in Hotel/Accommodation on Ketapang, 2018</i> | |
| | 2018 | 276 |
| 7.1.4 | Persentase Tingkat Penghunian Kamar (TPK) Hotel/Akomodasi di Ketapang, 2018 | |
| | <i>Percentage of Occupancy Rate of Hotel/Accommodation in Ketapang, 2018</i> ... | 279 |
| 7.1.5 | Jumlah Grup Kesenian dan Gedung Kesenian Menurut Kecamatan di Kabupaten Ketapang, 2018 | |
| | <i>Number of Arts Groups and Opera House by District in Ketapang Regency, 2018</i> | 280 |
| 7.1.6 | Jumlah Klub Olahraga dan Gedung Olahraga Menurut Kecamatan di Kabupaten Ketapang, 2017-2018 | |
| | <i>Number of Sport Club and Gymnasium by Subdistrict in Ketapang Regency, 2017-2018</i> | 281 |
| 7.1.7 | Jumlah Taman/ Tugu di Kabupaten Ketapang Menurut Status Pengelolaan, 2018 | |
| | <i>Number of Park and Monument on Ketapang Regency by Management Status, 2018</i> | 282 |
| 7.2.1 | Panjang Jalan di Kabupaten Ketapang Menurut Jenis Permukaan dan Status Jalan (Km), 2018 | |
| | <i>Length of Roadway on Ketapang Regency by Kind of Surface and Status, 2018</i> | 283 |

| | |
|--|-----------|
| 7.2.2 Panjang Jalan di Kabupaten ketapang Menurut Kondisi dan Status Jalan (Km), 2018 | |
| <i>Length of Roadway on Ketapang Regency by Condition and Status, 2018</i> | 284 |
| 7.2.3 Panjang Jalan di Kabupaten Ketapang Menurut Kelas dan Status Jalan (km), 2018 | |
| <i>Length of Roadway on Ketapang Regency by Classification and Status, 2018</i> | 285 |
| 7.2.4 Jumlah dan Nilai Kegiatan yang Dilaksanakan Menurut Kecamatan dan Jenisnya Tahun 2018 | |
| <i>Number and Project Value has Finished by District and Type, 2018</i> | 286 |
| 7.2.5 Jumlah dan Nilai Kegiatan (Jalan) yang Dilaksanakan Menurut Jenis Pembiayaan, 2018 | |
| <i>Number and Project Value (Road) has Finishedby Kind of Cost, 2018</i> | 288 |
| 7.2.6 Banyaknya Kendaraan Bermotor yang Terdaftar Menurut Kepemilikan dan Jenisnya, 2018 | |
| <i>Number of Registered Vehicle by Ownership and Kind of Vehicle, 2018</i> | 289 |
| 7.2.7 Banyaknya Pelanggaran Lalu Lintas Menurut Profesi di Wilayah Polres Ketapang, 2018 | |
| <i>Number of Traffic Violation by Profession in Ketapang Police Authority, 2018</i> | 290 |
| 7.2.8 Jumlah Pelanggaran Lalu Lintas Menurut Jenis Pelanggaran, 2014-2018 | |
| <i>Number of Traffic Violation by Kind of Violation, 2014-2018</i> | 291 |
| 7.2.9 Jumlah Pengeluaran STNK dan BPKB Kendaraan Roda Dua dan Roda Empat, 2018 | |
| <i>Number of Motor Vehicle License and Certificate of Ownership of Motor Vehicle of Two and Four Wheels Vehicle Issued, 2018</i> | 292 |
| 7.2.10 Jumlah Pengeluaran STNK Menurut Jenis STNK Tahun 2018 | |
| <i>Number of Motor Vehicle License by Kinds of Motor Vehicle License, 2018</i> | ... 293 |
| 7.2.11 Jumlah Kejadian dan Korban Kecelakaan Lalu Lintas Serta Kerugian Materiiil, 2018 | |
| <i>Number of Traffic Accident Occurrence and Victims and Its Material Lost, 2018</i> | 295 |

| | |
|---|-----|
| 7.2.12 Jumlah Pengeluaran Surat Ijin Mengemudi (SIM) Menurut Klasifikasinya, 2018 | |
| <i>Number of Motor Vehicle License by classification, 2018</i> | 296 |
| 7.2.13 Jumlah Penyebab, Korban Kecelakaan Lalu Lintas dan Kerugian Materiiil, 2014-2018 | |
| <i>Number of Traffic Violation by Kind of Violation and Material Lost, 2014-2018</i> | 297 |
| 7.2.14 Banyaknya Kendaraan Menurut Jenis Angkutan, 2018 | |
| <i>Number of Vehicle by Kind of Transportation, 2018</i> | 298 |
| 7.2.15 Jumlah Kendaraan Bermotor yang Telah diuji Menurut Penggunaannya, 2018 | |
| <i>Number of Examined Motor Vehicle by Purpose, 2018</i> | 299 |
| 7.2.16 Jumlah Sarana Angkutan Sungai/Kapal Pedalaman Menurut Jenisnya, 2018 | |
| <i>Number of Water Transportation by Kind of Boat, 2018</i> | 300 |
| 7.2.17 Arus Kunjungan Kapal Dari Dalam dan Luar Negeri, 2018 | |
| <i>Number of Shipping Arrival From Domestic and Foreign, 2018</i> | 301 |
| 7.2.18 Lalu Lintas Penumpang di Pelabuhan Ketapang, 2018 | |
| <i>Passenger Traffic on Ketapang Harbor, 2018</i> | 302 |
| 7.2.19 Lalu Lintas Pesawat Udara di Bandara Rahadi Osman, 2018 | |
| <i>Aircraft Traffic on Rahadi Osman Airport, 2018</i> | 303 |
| 7.2.20 Lalu Lintas Penumpang Pesawat Udara di Bandara Rahadi Osman 2018 | |
| <i>Aircraft Passenger Traffic on Rahadi Osman Airport, 2018</i> | 304 |
| 7.2.21 Jumlah Kargo yang Dimuat dan Dibongkar di Bandara Rahadi Osman (Kg) 2018 | |
| <i>Number of Loading and Unloading Cargo on Rahadi Osman Airport, 2018</i> | 305 |
| 7.2.22 Jumlah Bagasi yang Dimuat dan Dibongkar (Kg) Di Bandara Rahadi Osman, 2018 | |
| <i>Number of Loading and Unloading Baggage on Rahadi Osman Airport, 2018</i> | 306 |
| 7.2.23 Jumlah Pos/Paket Udara yang Dimuat dan Dibongkar (Kg) di Bandara Rahadi Osman, 2018 | |
| <i>Number of Loading and Unloading Airmail/Package on Rahadi Osman Airport, 2018</i> | 307 |

| | | |
|--------------|--|------------|
| 7.3.1 | Jumlah Pos/Paket Udara yang Dimuat dan Dibongkar (Kg) di Bandara Rahadi Osman, 2018 | |
| | <i>Number of Loading and Unloading Airmail/Package on Rahadi Osman Airport, 2018.....</i> | 308 |
| 7.3.2 | Jumlah Pemegang Surat Kontrak Berlangganan Menurut Kecamatan, 2018 | |
| | <i>Number of Contract Letter Customer by Subdistrict, 2018</i> | 309 |
| 7.3.3 | Nilai Penjualan Benda Pos di PT. Pos Indonesia (Persero) Cabang Ketapang, 2018 | |
| | <i>Selling Value of Postage on Ketapang Post Office, 2018</i> | 310 |
| 7.3.4 | Frekuensi Pengiriman dan Penerimaan Paket Pos Terdaftar, Biasa dan Kilat 2018 | |
| | <i>Sending and Receiving Frequency of Regular, Express and Registered Parcel, 2018.....</i> | 311 |
| 7.3.5 | Frekuensi Pengiriman dan Penerimaan Wesel Prima dan Instan 2018 | |
| | <i>Sending and Receiving Frequency of Regular and Express Money Order, 2018</i> | 312 |
| 7.3.6 | Banyaknya Kegiatan Pelayanan Informasi dan Komunikasi Pemerintah Kabupaten Ketapang, 2018 | |
| | <i>Number of Communication Service Activity by Ketapang Regency Government, 2018.....</i> | 313 |
| 7.3.7 | Banyaknya Media Elektronik dan Hiburan di Kabupaten Ketapang, 2018 | |
| | <i>Number of Electronic Media and Entertainment in Ketapang Regency, 2018.....</i> | 314 |
| 7.3.8 | Banyaknya Jenis Media Cetak yang Beredar di Kabupaten Ketapang Menurut Lokasi Penerbit, 2018 | |
| | <i>Number of Press Media That Circulated in Ketapang Regency by Location of Publisher, 2018</i> | 315 |
| 8. | Sistem Neraca Nasional..... | 317 |
| | <i>System of National Accounts</i> | 317 |
| 8.1 | Produk Domestik Regional Bruto Kabupaten Ketapang Atas Dasar Harga Berlaku Menurut Lapangan Usaha, 2014– 2018 (Miliar Rupiah) | |

| | | |
|------------|---|-----|
| | <i>Gross Domestic Regional Product of Ketapang at Market Price by Industry, 2014-2018 (Billion Rupiahs)</i> | 323 |
| 8.2 | Produk Domestik Regional Bruto Kabupaten Ketapang Atas Dasar Harga Konstan 2010 Menurut Lapangan Usaha, 2014– 2018 (Miliar Rupiah) | |
| | <i>Gross Domestic Regional Product of Ketapang at Constant Price 2010 by Industry, 2014-2018 (Billion Rupiahs)</i> | 325 |
| 8.3 | Distribusi persentasi PDRB Kabupaten Ketapang Menurut Lapangan Usaha Atas Dasar Harga Berlaku, 2014– 2018 | |
| | <i>Distribution of GDRP Percentage of Ketapang at Current Market Price by Industry, 2014-2018</i> | 327 |
| 8.4 | Laju Pertumbuhan PDRB Seri 2010 Menurut Lapangan Usaha Atas Dasar Harga Konstan, 2014– 2018 | |
| | <i>Growth Rate of GDRP Percentage series 2010 of Ketapang at Constant Market Price by Industry, 2014-2018</i> | 329 |
| 8.5 | PDRB Kabupaten Ketapang Atas Dasar Harga Berlaku Menurut Penggunaan (Miliar Rupiah) 2014 – 2018 | |
| | <i>GRDP of Ketapang Regency at Current Market Price by Expenditure (Billion Rupiahs), 2014-2018</i> | 330 |
| 8.6 | PDRB Kabupaten Ketapang Atas Dasar Harga Konstan 2010 Menurut Penggunaan (Jutaan Rupiah) 2014 - 2018 | |
| | <i>GRDP of Ketapang Regency at Constant Market Price 2010 by Expenditure (Million Rupiahs) 2014-2018</i> | 331 |
| 8.7 | Distribusi Persentase PDRB Kabupaten Ketapang atas Dasar Harga Berlaku Menurut Penggunaan 2014 – 2018 | |
| | <i>Percentage Distribution of GRDP of Ketapang Regency at Current Market Price by Expenditure 2014-2018</i> | 332 |
| 8.8 | Indeks Perkembangan PDRB Kabupaten Ketapang Atas Dasar Harga Berlaku (2010 = 100) Menurut Lapangan Usaha, 2014-2018 | |
| | <i>GDRP Development Index of Ketapang at Market Price (2010 = 100) by Industry, 2014-2018</i> | 333 |
| 8.9 | Indeks Perkembangan PDRB Kabupaten Ketapang Atas Dasar Harga Konstan 2010 (2010 = 100) Menurut Lapangan Usaha, 2014-2018 | |
| | <i>GDRP Development Index of Ketapang at Constant Price 2010 (2010 = 100) by Industry, 2014-2018</i> | 335 |

| | | |
|-------------|---|------------|
| 8.10 | Indeks Perkembangan PDRB Kabupaten Ketapang atas Dasar Harga Berlaku Menurut Penggunaan, 2014-2018 | |
| | <i>Index Number of GRDP of Ketapang Regency at Current Market Price by Expenditure, 2014-2018</i> | <i>337</i> |
| 8.11 | Indeks Perkembangan PDRB Kabupaten Ketapang atas Dasar Harga Konstan 2010 Menurut Penggunaan (2010=100), 2014 - 2018 | |
| | <i>Index Number of GRDP of Ketapang Regency at 2010 Constant Market Price by Expenditure 2014-2018</i> | <i>328</i> |
| 9. | Keuangan | 339 |
| | <i>Finance.....</i> | <i>339</i> |
| 9.1 | Realisasi Anggaran Pendapatan dan Belanja Daerah Kabupaten Ketapang Tahun Anggaran (Rp), 2018 | |
| | <i>Revenue and Expenditure of Ketapang Regency in Fiscal Year (Rp) 2018.....</i> | <i>343</i> |
| 9.2 | Penerimaan Daerah Kabupaten Ketapang Tahun 2018 | |
| | <i>Revenue of Ketapang Regency, 2018</i> | <i>344</i> |
| 9.3 | Penetapan dan Penerimaan Pajak oleh Unit Pelayanan Pendapatan Daerah Ketapang (Rp) 2018 | |
| | <i>Taxes Revenue by Regional Income Service of Ketapang (Rp) 2018.....</i> | <i>345</i> |
| 9.4 | Banyaknya Barang Jaminan, Nasabah, dan Omset Menurut Golongan Barang Pada Perum Pegadaian Cabang Ketapang, 2018 | |
| | <i>Number of Security Item, Client, and Omzet by Category of Security Item on Pawning Company of Ketapang, 2018.....</i> | <i>346</i> |
| 9.5 | Banyaknya Nasabah Menurut Jenis Barang Jaminan Pada Perum Pegadaian Cabang Ketapang, 2018 | |
| | <i>Number of Client by Kind of Security Item on Pawning Company of Ketapang, 2018.....</i> | <i>347</i> |
| 9.6 | Alokasi Dana APBN yang Dialokasikan Menurut Lembaga/ Instansi di Kabupaten Ketapang (Ribu Rupiah), 2018 | |
| | <i>Budgeting Allocation of Full Sectoral by Departement (Thousand Rupiahs) in Ketapang Regency, 2018.....</i> | <i>348</i> |
| 9.7 | Realisasi Dana APBN yang Dialokasikan Menurut Lembaga/ Instansi | |

| | | |
|---------------|--|------------|
| | Di Kabupaten Ketapang, 2018 | |
| | <i>Budgeting Realization of Full Sectoral by Department in Ketapang Regency, 2018</i> | 350 |
| 9.8 | Realisasi Penerimaan Pajak Bumi dan Bangunan Menurut Bulan | |
| | Di Kabupaten Ketapang, 2018 | |
| | <i>Realization of Taxes Revenue by Month in Ketapang Regency 2018</i> | 352 |
| 9.9 | Realisasi Seluruh Penerimaan Pajak Pusat Menurut Bulan dan Jenis Pajak di Kabupaten Ketapang (Rp), 2018 | |
| | <i>Actual Taxes Revenue by Month and Kind of Taxes in Ketapang Regency (Rp), 2018</i> | 353 |
| 10. | Perdagangan, Koperasi dan Perindustrian | 355 |
| | <i>Trade, Cooperative and Industry</i> | 355 |
| 10.1.1 | Pengeluaran Barang Antar Pulau/Lokal Menurut Jenis Barang di Kabupaten Ketapang, 2018 | |
| | <i>Insular Export by Kind of Goods in Ketapang Regency, 2018</i> | 361 |
| 10.1.2 | Perkembangan Volume dan Nilai Ekspor-Import, 2015 | |
| | <i>Growth of Volume and Value of Export and Import, 2015</i> | 365 |
| 10.1.3 | Pemasukan Beras di Gudang Bulog Sub Divre Ketapang Tahun, 2018 | |
| | <i>Rice Storage in Ketapang Warehouse Sub Division, 2018</i> | 366 |
| 10.1.4 | Penyaluran Beras di Gudang Bulog Sub Divre Ketapang (Ton), 2018 | |
| | <i>Rice Distribution in Ketapang Warehouse Sub Division, 2018</i> | 367 |
| 10.2.1 | Jumlah Koperasi Primer Menurut Jenisnya, 2018 | |
| | <i>Number of Primary Cooperative by Kind of Cooperative, 2018</i> | 368 |
| 10.2.2 | Jumlah Koperasi Menurut Kecamatan di Kabupaten Ketapang, 2018 | |
| | <i>Number of Cooperative by Subdistrict in Ketapang Regency, 2018</i> | 369 |
| 10.2.3 | Jumlah Koperasi Unit Desa (KUD) Menurut Klasifikasi dan Kecamatan di Kabupaten Ketapang, 2018 | |
| | <i>Number of Rural Cooperative by Classification and Subdistrict in Ketapang Regency, 2018</i> | 370 |
| 10.2.4 | Jumlah Koperasi Non KUD Menurut Klasifikasi dan Kecamatan di Kabupaten Ketapang, 2018 | |

| | | |
|---------------|---|-----|
| | <i>Number of Not Rural Cooperative by Subdistrict in Ketapang Regency, 2018.....</i> | 371 |
| 10.2.5 | Banyaknya Jenis Kegiatan Usaha yang Dilakukan Oleh Koperasi Menurut Jenis Kegiatan Usaha di Kabupaten Ketapang, 2018 | |
| | <i>Number of Cooperative by Kind of Activity in Ketapang Regency, 2018.....</i> | 372 |
| 10.2.6 | Perkembangan Koperasi di Kabupaten Ketapang, 2014-2018 | |
| | <i>Growth of Cooperative in Ketapang Regency, 2014-2018.....</i> | 373 |
| 10.2.7 | Perkembangan KUD di Kabupaten Ketapang, 2014-2018 | |
| | <i>Growth of Rural Cooperative in Ketapang Regency 2014-2018.....</i> | 374 |
| 10.2.8 | Perkembangan Non KUD di Kabupaten Ketapang, 2014-2018 | |
| | <i>Growth of Rural Cooperative in Ketapang Regency 2014-2018.....</i> | 375 |
| 10.2.9 | Jumlah Kantor Pelayanan <i>Credit Union</i> Menurut Kecamatan di Kabupaten Ketapang, 2018 | |
| | <i>Numbers of Credit Union Service Office by Subdistrict in Ketapang Regency, 2018.....</i> | 376 |
| 10.3.1 | Jumlah Sentra, Unit Usaha, dan Tenaga Kerja Industri Kecil/Kerajinan Rumah Tangga Menurut Jenis Industri di Kabupaten Ketapang, 2018 | |
| | <i>Number of Centra, Business Unit, and Labor of Small Scale/Handicraft Industry By kind in Ketapang Regency, 2018</i> | 377 |
| 10.3.2 | Jumlah Unit Usaha, Tenaga Kerja, dan Nilai Investasi Perusahaan Industri Kecil Menurut Kecamatan di Kabupaten Ketapang, 2018 | |
| | <i>Number of Business Unit, Labor, and Investment Value of Small scale by Subdistrict in Ketapang Regency, 2018.....</i> | 378 |
| 10.3.3 | Nilai Investasi, Nilai Produksi dan Letak Sentra Industri Kecil Kerajinan di Kabupaten Ketapang, 2018 | |
| | <i>Investment Value, Production Value and Location of Small Manufacturing in Ketapang,2018</i> | 379 |
| 10.3.4 | Jumlah Unit Usaha dan Tenaga Kerja Industri Kecil Menurut Jenis Industri di Kabupaten Ketapang, 2018 | |
| | <i>Number of Unit and Labor of Small Scale Industry by kind in Ketapang Regency, 2018.....</i> | 381 |
| 10.3.5 | Rekapitulasi Perusahaan Industri Kecil Menengah Menurut Cabang Industri di Kabupaten Ketapang Tahun 2018 | |

| | | |
|---------------|--|------------|
| | <i>Recapitulation of Small-Medium Manufacturing Establishment by Subsector in Ketapang, 2018</i> | 383 |
| 10.3.6 | Jumlah Industri Menengah Menurut Cabang dan Jenis Industri di Kabupaten Ketapang, 2018 | |
| | <i>Number of Medium Establishment by Category and Kind of Industry in Ketapang Regency, 2018</i> | 384 |
| 11. | Pengeluaran Penduduk dan Konsumsi Makanan | 385 |
| | <i>Population Expenditure and Food Consumption</i> | 385 |
| 11.1 | Rata-Rata Konsumsi Kalori Per Kapita Sehari Menurut Kelompok Makanan (Kal), 2015-2018 | |
| | <i>Daily Average Consumption of Calories per Capita by Food Group (Cal), 2015-2018</i> | 391 |
| 11.2 | Rata-Rata Konsumsi Protein Per Kapita Sehari Menurut Kelompok Makanan, 2015-2018 (gram) | |
| | <i>Daily Average Consumption of Protein per Capita by Food Group, 2015-2018 (grams)</i> | 392 |
| 11.3 | Rata-Rata Konsumsi Lemak Per Kapita Sehari Menurut Kelompok Makanan, 2015-2018 | |
| | <i>Daily Average Consumption of Fat per Capita by Food Group, 2015-2018</i> | 393 |
| 11.4 | Rata-Rata Konsumsi Karbohidrat Per Kapita Sehari Menurut Kelompok Makanan, 2015-2018 | |
| | <i>Daily Average Consumption of Carbohydrate per Capita by Food Group, 2015-2018</i> | 394 |
| 11.5 | Rata-rata Pengeluaran Per Kapita Sebulan Menurut Kelompok Barang Kabupaten Ketapang, 2015-2018 | |
| | <i>Monthly Average Expenditure per Capita by Commodity Group, 2015-2018</i> | 395 |
| 12. | Perbandingan Antar Wilayah | 397 |
| | <i>Population amd Employment</i> | 397 |
| 12.1 | Luas Wilayah Kabupaten/Kota di Kalimantan Barat Tahun 2018 | |
| | <i>Wide Area of Regency/City in West Kalimantan, 2018</i> | 403 |

| | | |
|--------------|--|-----|
| 12.2 | Jumlah Kecamatan dan Desa/Kelurahan Menurut Kabupaten/Kota di Provinsi Kalimantan Barat, 2018 | |
| | <i>Number of Subdistric and Village by Regency/ Municipality Kalimantan Barat Province, 2018</i> | 404 |
| 12.3 | Penduduk Menurut Status Daerah dan Kepadatan Per Kabupaten/ Kota di Provinsi Kalimantan Barat, 2018 | |
| | <i>Population by Region Status and Density by Regency/ Municipality in Kalimantan Barat Province, 2018</i> | 405 |
| 12.4 | Jumlah Penduduk Menurut Jenis Kelamin dan Rasio Jenis Kelamin Kabupaten/ Kota di Kalimantan Barat, 2018 | |
| | <i>Population by Sex and Sex Ratio by Regency/ Municipality, 2018</i> | 406 |
| 12.5 | Rata-rata Kebutuhan Layak Hidup (KLH) Menurut Kabupaten/ Kota di Provinsi Kalimantan Barat 2015-2018 | |
| | <i>Average Minimum Life Requirement by Regency in Kalimantan Barat Province 2015-2018</i> | 407 |
| 12.6 | Indeks Pembangunan Manusia (IPM) dan Komponennya Menurut Kabupaten/Kota di Provinsi Kalimantan Barat, 2018 | |
| | <i>Human Development Index (HDI) and The Components by Regency/ Municipality in Kalimantan Barat Province, 2018</i> | 408 |
| 12.7 | Garis Kemiskinan dan Penduduk Miskin Menurut Kabupaten/ Kota di Provinsi Kalimantan Barat, Maret 2018 | |
| | <i>Poverty Line and Poor Population by Regency/Municipality in Kalimantan Barat Province, March 2018</i> | 409 |
| 12.8 | Rencana Proyek Penanaman Modal Dalam Negeri, dan Investasi Menurut Kabupaten/Kota di Kalimantan Barat, 2018 | |
| | <i>Plan of Domestic Investment Projects, Investment Value by Regency/ Municipality in Kalimantan Barat Province, 2018</i> | 410 |
| 12.9 | Realisasi Proyek Penanaman Modal Dalam Negeri, Investasi Dan Tenaga Kerja Menurut Kabupaten/Kota di Kalimantan Barat Tahun 2018 | |
| | <i>Actual Domestic Investment Projects, Investment Value and Employee by Regency/Municipality in Kalimantan Barat, 2018</i> | 411 |
| 12.10 | Rencana Proyek Penanaman Modal Asing dan Investasi Menurut Kabupaten/Kota di Kalimantan Barat Tahun 2018 | |

| | | |
|--------------|--|-----|
| | <i>Plan of Foreign Investment Projects, Investment Value by Regency/Municipality in Kalimantan Barat, 2018</i> | 412 |
| 12.11 | Realisasi Proyek Penanaman Modal Asing, Investasi Dan Tenaga Kerja Menurut Kabupaten/Kota di Kalimantan Barat Tahun 2018 | |
| | <i>Actual Foreign Investment Projects, Investment Value and Employee by Regency/Municipality in Kalimantan Barat, 2018.....</i> | 413 |
| 12.12 | Produk Domestik Regional Bruto Atas Dasar Harga Berlaku Menurut Kabupaten/Kota di Provinsi Kalimantan Barat, (juta rupiah) 2014-2018 | |
| | <i>Gross Regional Domestic Product at Current Market Prices by Regency/ Municipality in Kalimantan Barat Province (million rupiahs), 2014-2018</i> | 414 |
| 12.13 | Produk Domestik Regional Bruto Atas Dasar Harga Konstan 2010 Menurut Kabupaten/Kota di Provinsi Kalimantan Barat (juta rupiah) 2015-2018 | |
| | <i>Gross Regional Domestic Product at 2010 Constant Prices by Regency/ Municipality in Kalimantan Barat Province (million rupiahs), 2015-2018.....</i> | 415 |
| 12.14 | Persentase Kontribusi Terhadap Jumlah Produk Domestik Regional Bruto Seluruh Kabupaten/Kota di Provinsi Kalimantan Barat 2015-2018 | |
| | <i>Percentage of Contribution to the Total Gross Regional Domestic Product by Regency/ Municipality in Kalimantan Barat Province, 2015-2018.....</i> | 416 |
| 12.15 | Produk Domestik Regional Bruto Perkapita Atas Dasar Harga Berlaku Menurut Kabupaten/Kota di Provinsi Kalimantan Barat (rupiah), 2015-2018 | |
| | <i>Gross Regional Domestic Product Percapita at Current Market Prices by Regency/ Municipality in Kalimantan Barat Province (rupiahs), 2015-2018...</i> | 417 |
| 12.16 | Gini Rasio Menurut Kabupaten/Kota di Provinsi Kalimantan Barat, Maret 2014-2018 | |
| | <i>Gini Ratio by Regency/ Municipality in Kalimantan Barat Province, on March 2014-2018</i> | 418 |
| 12.17 | Produk Domestik Regional Bruto Perkapita Atas Dasar Harga Berlaku Menurut Kabupaten/Kota di Provinsi Kalimantan Barat (rupiah), 2015-2018 | |
| | <i>Gross Regional Domestic Product Percapita at Current Market Prices by Regency/ Municipality in Kalimantan Barat Province (rupiahs), 2015-2018...</i> | 419 |

<https://ketapangkab.bps.go.id>

PENJELASAN UMUM/EXPLANATORY NOTES

Tanda-tanda, satuan-satuan dan lain-lainnya yang dipergunakan dalam publikasi ini adalah sebagai berikut:

Symbols, measurements units, and acronyms which are used in this publication are as follows:

1. TANDA-TANDA/ SYMBOOLS

| | | |
|---|---|-----|
| Data tidak tersedia/ <i>Data not available</i> | : | ... |
| Tidak ada atau nol/ <i>Null or zero</i> | : | - |
| Data tidak dapat diabaikan/ <i>Data negligible</i> | : | 0 |
| Tanda decimal/ <i>Decimal point</i> | : | , |
| Data tidak dapat ditampilkan/ <i>Not applicable</i> | : | NA |
| Angka perkiraan/ <i>Estimated figures</i> | : | e |
| Angka sementara/ <i>Preliminary figures</i> | : | *) |
| Angka sangat sementara/ <i>Very preliminary figures</i> | : | **) |
| Angka diperbaiki/ <i>Revised figures</i> | : | r |

2. SATUAN DAN SINGKATAN/ ABBREVIATIONS AND UNIT

A. Singkatan

| | | |
|-------|---|------------------------------------|
| LS | : | Lintang Selatan |
| BT | : | Bujur Timur |
| Pustu | : | Puskesmas Pembantu |
| - | : | Tidak ada / 0 (nol) |
| ... | : | Data tidak/belum tersedia |
| A. n. | : | Atas nama |
| KTP | : | Kartu Tanda Penduduk |
| KK | : | Kepala Keluarga |
| STNK | : | Surat Tanda Nomor Kendaraan |
| BPKB | : | Buku Pemilik Kendaraan Bermotor |
| Rp | : | Rupiah |

B. Satuan

| | | |
|-------------------|---|----------------------------------|
| Km ² | : | Kilometer Persegi |
| m ² | : | Meter persegi |
| Ha | : | Hektar (10.000 m ²) |
| °C | : | Derajat Celcius |
| Kg | : | Kilogram |
| Kw | : | Kwintal (100 Kg) |
| Kw/Ha | : | Kwintal per Hektar |
| m ³ | : | Meter kubik |
| mg | : | Miligram |
| mg/m ³ | : | Miligram per meter kubik |
| gr | : | Gram |
| gr/Ton | : | Gram per Ton |
| Lt | : | Liter |

ABBREVIATIONS AND UNIT

A. Abbreviations

| | |
|--------------|---|
| <i>LS</i> | : South Latitude |
| <i>BT</i> | : East Longitude |
| <i>Pustu</i> | : Assistant of Local Government Clinic |
| - | : None / 0 (zero) |
| ... | : Unavailable |
| <i>A. n.</i> | : In the name |
| <i>KTP</i> | : ID card |
| <i>KK</i> | : Head of Family |
| <i>STNK</i> | : Motor Vehicle License |
| <i>BPKB</i> | : Certificate of Ownership of Motor Vehicles |
| <i>Rp</i> | : Rupiah |

B. Unit

| | |
|---------------|-----------------------------|
| Km^2 | : Kilometer Square |
| m^2 | : Meter Square |
| <i>Ha</i> | : Hectare (10.000 m^2) |
| $^{\circ}C$ | : Celcius Degree |
| <i>Kg</i> | : Kilogram |
| <i>Kw</i> | : Quintal (100 Kgs) |
| <i>Kw/Ha</i> | : 100 Kgs per Hectare |
| m^3 | : Meter Cubic |
| <i>mg</i> | : Milligram |
| mg/m^3 | : Milligram per meter cubic |
| <i>gr</i> | : Gram |
| <i>gr/Ton</i> | : Gram per Ton |
| <i>Lt</i> | : Liter |

Geografi dan Iklim

Geography & Climate

31.588 km²

Luas Wilayah Kabupaten Ketapang
TOTAL AREA OF KETAPANG REGENCY

Kecamatan Kendawangan
KENDAWANGAN SUBDISTRICT

5.859 km²

Kecamatan terluas di
Kabupaten Ketapang

**LARGEST SUBDISTRICT IN
KETAPANG REGENCY**

BAB 1



PENJELASAN TEKNIS

TECHNICAL NOTES

1. Badan Pusat Statistik (BPS) telah melakukan pendataan Potensi Desa (Podes) sejak tahun 1980. Sejak saat itu, Podes dilaksanakan secara rutin sebanyak 3 kali dalam kurun waktu sepuluh tahun untuk mendukung kegiatan Sensus Penduduk, Sensus Pertanian, ataupun Sensus Ekonomi. Dengan demikian, fakta penting terkait ketersediaan infrastruktur dan potensi yang dimiliki oleh setiap wilayah dapat dipantau perkembangannya secara berkala dan terus menerus.
 2. Sejak tahun 2008, pendataan Podes mengalami perubahan dengan adanya penambahan kuesioner suplemen kecamatan dan Kecamatan di Kabupaten Ketapang. Penambahan kuesioner tersebut bertujuan untuk meningkatkan manfaat data Podes bagi para konsumen data dan pemerintah daerah dalam perencanaan pembangunan wilayah.
 3. Data Podes merupakan satu-satunya sumber data kewilayahan yang muatannya beragam dan memberi gambaran tentang situasi pembangunan suatu wilayah (regional). Ini berbeda dengan data dari hasil pendekatan rumah tangga yang lebih menekankan pada dimensi aktivitas sektoral. Keduanya sama penting dan menjadi kekayaan BPS.
1. *BPS-Statistics Indonesia has already recorded village potential (Podes) since 1980. Since then, Podes regularly implemented 3 (three) times within ten years to support the activities of the Population Census, Agriculture Census, or Economic Census. Thus, important facts related to the availability of infrastructure and the potential possessed by each region can be monitored regularly and continually.*
 2. *Since 2008, Podes has been changed especially in providing additional information from subdistrict and Sub District in Ketapang Regency, using separate questionnaires. The goal of these changes is to provide more benefits for data users and local government in regional development planning.*
 3. *Podes data is the only one Source of spatial data consisting of various information and providing a picture of development progress in a region. The Podes data are different from data resulted from household surveys focusing on the dimension of sectoral activities. Both kind of data are important and become the trade mark of BPS on the data richness aspect.*

4. Cakupan Wilayah

Pencacahan Podes dilakukan secara sensus terhadap seluruh wilayah administrasi pemerintahan terendah setingkat desa (yaitu desa, kelurahan, nagari, Unit Permukiman Transmigrasi (UPT)) yang masih dibina oleh kementerian terkait.

5. Sungai adalah aliran air yang besar (biasanya buatan alam).
6. Iklim adalah keadaan hawa (suhu, kelembaban, awan, hujan, dan sinar matahari) pada suatu daerah dalam jangka waktu yang agak lama (30 tahun).
7. Suhu adalah ukuran kuantitatif terhadap temperatur; panas dan dingin, diukur dengan termometer.
8. Kelembaban udara adalah banyaknya uap air yang dikandung oleh udara, dapat diukur dengan hygrometer.
9. Curah hujan adalah banyaknya hujan yang tumpah (turun) di suatu daerah dalam jangka waktu tertentu. Satu hari hujan adalah satu hari dimana curah hujan yang tercatat lebih dari 0.5 mm.
10. Tekanan udara adalah berat udara di atas suatu satuan areal, diukur dengan barometer.

4. Podes Coverage

Podes enumeration is implemented as a census of the lowest governmental administrative region equivalent to village (i.e. village, sub-district, nagari, and Transmigration Settlement Unit which is still fostered by the relevant ministries).

5. *The river is large stream of water (usually made in nature).*
6. *Climate is the state of the weather (temperature, humidity, clouds, rain, and sun) on an area within a longer period of time (30 years).*
7. *Temperature is a quantitative measure of the temperature; hot and cold, measured with a thermometer.*
8. *Humidity is the amount of water vapor contained in the air which can be measured with a hygrometer.*
9. *Rainfall is the amount of rain poured down in an area within a certain period. A rainy day is a day where the rainfall recorded is more than 0.5 mm.*
10. *Air pressure is the weight of the air above a unit area, measured by a barometer.*

ULASAN

DESCRIPTION

Keadaan Geografis

Geographical Situation

Kabupaten Ketapang merupakan kabupaten terluas dibanding 14 kabupaten/ kota lain di Provinsi Kalimantan Barat yaitu sebesar 31.588 km² atau sekitar 21,28 persennya luas total Kalimantan Barat yang sebesar 146.807 km². Secara geografis, Kabupaten Ketapang berada pada posisi 0⁰19' 26,51" Lintang Selatan (LS) sampai dengan 3⁰ 4'16,59" Lintang Selatan (LS) dan 109⁰ 47'36,55" Bujur Timur (BT) sampai dengan 111⁰ 21'37,36" Bujur Timur (BT), dan posisinya paling selatan di Provinsi Kalimantan Barat.

Ketapang Regency is the widest Regency among 14 other regencies in West Kalimantan with total landmass is 31.588 km². Geographically, Ketapang Regency is located between 0⁰ 19' 26,51" South longitude till 3⁰ 4'16,59" South Longitude and 109⁰ 47'36,55" east longitude till 111⁰ 21'37,36" East Longitude, and it's located at south of West Kalimantan Province.

Batas wilayah administratif Kabupaten Ketapang adalah sebagai berikut:

Administratively, boundaries in Ketapang Regency are:

Sebelah Utara : berbatasan dengan Kabupaten Sanggau dan Kabupaten Sekadau

at north position : border on Sanggau, Sekadau, and Sintang Regency.

Sebelah Selatan : berbatasan dengan Laut Jawa

at south position : border on sea of java.

Sebelah Barat : berbatasan dengan Kabupaten Kubu Raya, Kabupaten Kayong Utara, dan Selat Karimata

at west position : border on Kubu Raya Regency, Kayong Utara Regency and Karimata Strait.

Sebelah Timur : berbatasan dengan Kabupaten Melawi, Kabupaten Sintang dan Provinsi Kalimantan Tengah.

at east position : border on Melawi, Sintang Regency and Central Borneo Province.

Wilayah Kabupaten Ketapang terdiri dari 20 Kecamatan, dimana 13 kecamatan berada di daerah perhuluan dan selebihnya merupakan kawasan pesisir, yaitu wilayah kecamatan yang sebagian wilayah desanya berbatasan langsung dengan laut/pantai.

There are 20 subdistricts in Ketapang Regency, 13 subdistricts are suburb, and the rest are located at coastal area ,which are directly border in with sea.

Kecamatan terluas wilayahnya adalah Kecamatan Kendawangan dengan luas wilayah sebesar 5.859 Km² atau sekitar 18,55 persen terhadap total luas wilayah Kabupaten Ketapang, sedangkan kecamatan terkecil wilayahnya adalah Kecamatan Delta Pawan atau sekitar 0,23 persennya luas wilayah Kabupaten Ketapang.

Iklim

Temperatur udara rata-rata yang tercatat di Stasiun Meteorologi Rahadi Osman Ketapang pada tahun 2018 adalah sekitar 27,6°C. Temperatur maksimum yang tercatat adalah sekitar 35,5°C, sedangkan temperatur terendah adalah sekitar 21,2°C yang keduanya tercatat terjadi di bulan September.

Curah Hujan

Rata-rata Intensitas curah hujan per bulan di Kabupaten Ketapang tahun 2018 meningkat sekitar 21,52 persen dibandingkan dengan tahun sebelumnya. Pada tahun 2018 tercatat curah hujan terendah sepanjang tahun 2018 sekitar 21,0 mm yang terjadi pada bulan Agustus dengan hari hujan 27 hari. Curah hujan tertinggi mencapai 542,0 mm terjadi pada Bulan Desember dengan jumlah hari hujan yaitu 26 hari.

Kendawangan is the widest subdistrict in Ketapang Regency with total landmass is 5.859 Km² or 18,55% of total Ketapang Regency. The smallest is Delta Pawan or 0,23 percent to total landmass of it (Table 1.2.1).

Climate

The average air temperature recorded at Rahadi Osman Ketapang Meteorological Station in 2018 is around 27,6°C. The maximum temperature recorded was around 35,5°C, while the lowest temperature was around 21,2°C, both of which were recorded in September.

Rainfall

The average rainfall intensity per month in Ketapang Regency in 2018 increased by around 21,52 percent compared to the previous year. In 2018 the lowest rainfall in 2018 was recorded around 21,0 mm which occurred in August with 27 rainy days. The highest rainfall reached 542,0 mm occurred in December with 26 rainy days.

Tabel 1.1.1. Luas Daerah menurut Kecamatan di Kabupaten Ketapang, 2018
Total Area of Ketapang Regency by Subdistrict, 2018

| | Kecamatan <i>District</i> | Ibukota Kecamatan <i>Capital of Sub District</i> (Km ²) | Luas Wilayah <i>Wide Area</i> (Km ²) |
|-----|------------------------------|--|---|
| | (1) | (2) | (3) |
| 1. | Kendawangan | Kendawangan Kiri | 5 859 |
| 2. | Manis Mata | Manis Mata | 2 912 |
| 3. | Marau | Sukaharja | 1 160 |
| 4. | Singkup | Singkup | 227 |
| 5. | Air Upas | Air Upas | 793 |
| 6. | Jelai Hulu | Riam Danau | 1 358 |
| 7. | Tumbang Titi | Tumbang Titi | 1 198 |
| 8. | Pemahan | Pebihingan | 326 |
| 9. | Sungai Melayu Rayak | Sungai Melayu | 122 |
| 10. | Matan Hilir Selatan | Pesaguan Kiri | 1 813 |
| 11. | Benua Kayong | Tuan-Tuan | 349 |
| 12. | Matan Hilir Utara | Kuala Tolak | 720 |
| 13. | Delta Pawan | Tengah | 74 |
| 14. | Muara Pawan | Sungai Awan Kanan | 611 |
| 15. | Nanga Tayap | Nanga Tayap | 1 728 |
| 16. | Sandai | Sandai | 1 779 |
| 17. | Hulu Sungai | Menyumbang | 4 685 |
| 18. | Sungai Laur | Riam Bunut | 1 651 |
| 19. | Simpang Hulu | Balai Pinang | 3 175 |
| 20. | Simpang Dua | Semandang Kanan | 1 048 |
| | Ketapang | | 31 588 |

Sumber/ *sources* : BAPPEDA Kabupaten Ketapang/*Regional Development Planning Agency of Ketapang Regency*

Lanjutan Tabel/Continued Table 1.1.1

| | Kecamatan | Persentase terhadap Luas Kabupaten | Jumlah Pulau |
|-----|---------------------|--|-------------------------|
| | <i>District</i> | <i>Percentage to District's Area</i> | <i>Number of island</i> |
| | (1) | (4) | (5) |
| 1. | Kendawangan | 18,55 | 32 |
| 2. | Manis Mata | 9,22 | - |
| 3. | Marau | 3,67 | - |
| 4. | Singkup | 0,72 | - |
| 5. | Air Upas | 2,51 | - |
| 6. | Jelai Hulu | 4,3 | - |
| 7. | Tumbang Titi | 3,79 | - |
| 8. | Pemahan | 1,03 | - |
| 9. | Sungai Melayu Rayak | 0,39 | - |
| 10. | Matan Hilir Selatan | 5,74 | 4 |
| 11. | Benua Kayong | 1,1 | - |
| 12. | Matan Hilir Utara | 2,28 | 5 |
| 13. | Delta Pawan | 0,23 | - |
| 14. | Muara Pawan | 1,93 | - |
| 15. | Nanga Tayap | 5,47 | - |
| 16. | Sandai | 5,63 | - |
| 17. | Hulu Sungai | 14,83 | - |
| 18. | Sungai Laur | 5,23 | - |
| 19. | Simpang Hulu | 10,05 | - |
| 20. | Simpang Dua | 3,32 | - |
| | Ketapang | 100 | 41 |

Sumber/sources :BAPPEDA Kabupaten Ketapang/*Regional Development Planning Agency of Ketapang Regency*

Lanjutan Tabel/Continued Table 1.1.1

| Kecamatan | Tinggi Wilayah (mdpl) | Jarak ke Ibukota <i>Sub Districts Distance to Regency's Capital</i> |
|-------------------------|---------------------------|--|
| <i>District</i> | <i>Altitude (m.a.s.l)</i> | |
| (1) | (6) | (7) |
| 1. Kendawangan | ... | 96 |
| 2. Manis Mata | ... | 250 |
| 3. Marau | ... | 186 |
| 4. Singkup | ... | 150 |
| 5. Air Upas | ... | 175 |
| 6. Jelai Hulu | ... | 148 |
| 7. Tumbang Titi | ... | 100 |
| 8. Pemahan | ... | 86 |
| 9. Sungai Melayu Rayak | ... | 65 |
| 10. Matan Hilir Selatan | ... | 30 |
| 11. Benua Kayong | ... | 7 |
| 12. Matan Hilir Utara | ... | 52 |
| 13. Delta Pawan | ... | 1 |
| 14. Muara Pawan | ... | 17 |
| 15. Nanga Tayap | ... | 144 |
| 16. Sandai | ... | 183 |
| 17. Hulu Sungai | ... | 260 |
| 18. Sungai Laur | ... | 232 |
| 19. Simpang Hulu | ... | 325 |
| 20. Simpang Dua | ... | 230 |

Sumber/ *sources* : BAPPEDA Kabupaten Ketapang /*Regional Development Planning Agency of Ketapang Regency*

CHAPTER I. GEOGRAPHY AND CLIMATE

Tabel 1.1.2 Letak, Batas, dan Luas Nama Kabupaten Ketapang, 2018
 Table Location, Border and Area of Ketapang Regency, 2018

| | | | |
|---|-----------------|--|---|
| 1 | Letak | Antara/Between | 109°47' 36,55" BT <i>Longitude East</i> 111°21'37,36" BT <i>Longitude East</i> 0°19'26,51" LS <i>Longitude South</i> 3°4'16,59" LS <i>Longitude South</i> |
| 2 | Batas Border | Sebelah Utara/ <i>North</i> Sebelah Selatan/ <i>South</i> Sebelah Timur/ <i>East</i> Sebelah Barat/ <i>West</i> | Kabupaten Sanggau Kabupaten Sekadau Laut Jawa Kabupaten Sintang Kabupaten Melawi Provinsi Kalimantan Tengah Kabupaten Kubu Raya Kabupaten Kayong Utara Selat Karimata |

Sumber/ Source : BAPPEDA Kabupaten Ketapang/ *Regional Development Planning Agency of Ketapang Regency*

Luas Wilayah Kabupaten Ketapang Menurut Kelas Lereng 2018
¹(Ha)
Wide Area of Ketapang Regency by Elevation Classes, 2018 (Ha)

| Tabel Table | 1.1.3 | Kelas Lereng / Elevation Class | | | | | |
|----------------|------------------------|--------------------------------|--------|----------|-----------|---------|----------------|
| | | Kecamatan District | < 2 % | 2 - 14 % | 15 - 40 % | > 40 % | Jumlah / Total |
| | | (1) | (2) | (3) | (4) | (5) | (6) |
| 1. | Kendawangan | 49 814 | ... | ... | 332 | 50 146 | |
| 2. | Manis Mata | 3 819 | ... | ... | ... | 3 819 | |
| 3. | Marau | 41 511 | 432 | ... | ... | 41 943 | |
| 4. | Singkup | 365 | 714 | ... | ... | 1 079 | |
| 5. | Air Upas | 3 719 | 7 638 | ... | ... | 11 357 | |
| 6. | Jelai Hulu | 3 354 | 7 140 | 498 | 382 | 11 374 | |
| 7. | Tumbang Titi | 764 | 100 | 4 981 | 8 302 | 14 147 | |
| 8. | Pemahan | 3 819 | 3 729 | 4 981 | 498 | 13 027 | |
| 9. | Sungai Melayu Rayak | 714 | ... | ... | ... | 714 | |
| 10. | Matan Hilir Selatan | ... | ... | ... | ... | ... | |
| 11. | Benua Kayong | ... | ... | ... | ... | ... | |
| 12. | Matan Hilir Utara | 77 | ... | ... | ... | 77 | |
| 13. | Delta Pawan | ... | ... | ... | ... | - | |
| 14. | Muara Pawan | ... | 498 | ... | ... | 498 | |
| 15. | Nanga Tayap | 432 | ... | 399 | 4 981 | 5 812 | |
| 16. | Sandai | 697 | 11 291 | ... | ... | 11 988 | |
| 17. | Hulu Sungai | 731 | 498 | ... | 4 981 | 6 210 | |
| 18. | Sungai Laur | ... | ... | 6 974 | 9 963 | 16 937 | |
| 19. | Simpang Hulu | 3 321 | ... | 7 140 | ... | 10 461 | |
| 20. | Simpang Dua | ... | ... | 28 228 | 10 627 | 38 855 | |
| | Ketapang | 113 137 | 32 040 | 53 201 | 40 067 | 238 444 | |

Ket : ¹ Data tahun 2016

Sumber/ Source : BAPPEDA Kabupaten Ketapang/ *Regional Development Planning Agency of Ketapang Regency*

Tabel
Table

1.1.4 Nama Sungai Besar Menurut Kecamatan di Kabupaten Ketapang, 2018
Name and Distance of Rivers by Sub District in Ketapang Regency, 2018

| | Kecamatan <i>District</i> | Sungai / River | |
|-----|------------------------------|---------------------|-------------------------------|
| | | Nama <i>Name</i> | Panjang (Km) <i>Length</i> |
| | (1) | (2) | (3) |
| 1. | Kendawangan | Kendawangan | 128 |
| 2. | Manis Mata | - | - |
| 3. | Marau | - | - |
| 4. | Singkup | - | - |
| 5. | Air Upas | - | - |
| 6. | Jelai Hulu | Jelai | 135 |
| 7. | Tumbang Titi | - | - |
| 8. | Pemahan | - | - |
| 9. | Sungai Melayu Rayak | - | - |
| 10. | Matan Hilir Selatan | - | - |
| 11. | Benua Kayong | - | - |
| 12. | Matan Hilir Utara | - | - |
| 13. | Delta Pawan | Pawan | 197 |
| 14. | Muara Pawan | - | - |
| 15. | Nanga Tayap | - | - |
| 16. | Sandai | - | - |
| 17. | Hulu Sungai | - | - |
| 18. | Sungai Laur | - | - |
| 19. | Simpang Hulu | - | - |
| 20. | Simpang Dua | - | - |

Sumber/ Source : Badan Pusat Statistik Provinsi Kalimantan Barat/BPS-Statistics of Kalimantan Barat Province

Tabel 1.1.5 Nama dan Ketinggian Gunung/Bukit Menurut Kecamatan di Kabupaten Ketapang, 2018
Name and Height of Mountain/Hills by Sub District in Ketapang Regency, 2018

| | Kecamatan <i>District</i> | Gunung / Mountain | |
|-----|------------------------------|---------------------|-----------------------------|
| | | Nama <i>Name</i> | Tinggi <i>Height (m)</i> |
| | (1) | (2) | (3) |
| 1. | Kendawangan | - | - |
| 2. | Manis Mata | - | - |
| 3. | Marau | - | - |
| 4. | Singkup | - | - |
| 5. | Air Upas | - | - |
| 6. | Jelai Hulu | - | - |
| 7. | Tumbang Titi | - | - |
| 8. | Pemahan | - | - |
| 9. | Sungai Melayu Rayak | - | - |
| 10. | Matan Hilir Selatan | - | - |
| 11. | Benua Kayong | - | - |
| 12. | Matan Hilir Utara | - | - |
| 13. | Delta Pawan | - | - |
| 14. | Muara Pawan | - | - |
| 15. | Nanga Tayap | Batu Raya | 1 031 |
| 16. | Sandai | - Sebayan | 1 377 |
| | | - Biwa | 1 321 |
| 17. | Hulu Sungai | - | - |
| 18. | Sungai Laur | - | - |
| 19. | Simpang Hulu | - | - |
| 20. | Simpang Dua | - | - |

Sumber/ *Source* : Badan Pusat Statistik Provinsi Kalimantan Barat/*BPS-Statistics of Kalimantan Barat Province*

CHAPTER I. GEOGRAPHY AND CLIMATE

Tabel 1.1.6 Letak Astronomis Kabupaten Ketapang Menurut Kecamatan, 2018
 Table 1.1.6 *Astronomical Location of Ketapang Regency by Subdistrict, 2018*

| Kecamatan <i>District</i> | Lintang <i>Latitude</i> | Bujur <i>Longitude</i> |
|--------------------------------------|----------------------------|-------------------------------|
| (1) | (2) | (3) |
| 1. Kendawangan | 2°00'00" LS - 3°05'00" LS | 110°01'12" BT - 110°56'24" BT |
| 2. Manis Mata | 2°03'12" LS - 2°48'00" LS | 110°56'24" BT - 110°09'24" BT |
| 3. Marau ¹ | 1°53'12" LS - 2°29'36" LS | 110°24'48" BT - 110°47'12" BT |
| 4. Singkup | ... | ... |
| 5. Air Upas | ... | ... |
| 6. Jelai Hulu | 1°46'00" LS - 2°08'24" LS | 110°36'12" BT - 111°01'36" BT |
| 7. Tumbang Titi ² | 1°36'00" LS - 2°00'00" LS | 110°18'24" BT - 110°58'00" BT |
| 8. Pemahan | ... | ... |
| 9. Sungai Melayu Rayak | ... | ... |
| 10. Matan Hilir Selatan ³ | 1°41'12" LS - 2°19'36" LS | 109°54'00" BT - 110°24'36" BT |
| 11. Benua Kayong | ... | ... |
| 12. Matan Hilir Utara ⁴ | 1°16'48" LS - 1°49'36" LS | 109°53'36" BT - 110°56'24" BT |
| 13. Delta Pawan | ... | ... |
| 14. Muara Pawan | ... | ... |
| 15. Nanga Tayap | 1°12'24" LS - 1°38'00" LS | 110°15'24" BT - 110°52'00" BT |
| 16. Sandai ⁵ | 0°24'00" LS - 1°34'00" LS | 110°23'48" BT - 111°16'00" BT |
| 17. Hulu Sungai | ... | ... |
| 18. Sungai Laur | 0°32'00" LS - 1°10'00" LS | 110°14'24" BT - 110°40'24" BT |
| 19. Simpang Hulu ⁶ | 0°19'00" LS - 0°54'00" LS | 109°46'24" BT - 110°54'00" BT |
| 20. Simpang Dua | ... | ... |

Keterangan/ *Explanation* : ¹ Data masih termasuk wilayah Kec. Singkup dan Air Upas
² Data masih termasuk wilayah Kec. Pemahan dan S.M. Rayak
³ Data masih termasuk wilayah Kec. Benua Kayong
⁴ Data masih termasuk wilayah Kec. Delta Pawan dan M. Pawan
⁵ Data masih termasuk wilayah Kec. Hulu Sungai
⁶ Data masih termasuk wilayah Kec. Simpang Dua

Sumber/ *Source* : Badan Pertanahan Nasional Kab. Ketapang/ *National Land Agency of Ketapang Regency*

Tabel 1.2.1 Temperatur Udara Bulanan di Stasiun Meteorologi Ketapang, 2018
 Tabel Monthly Air Temperature at Meteorological Station of Ketapang, 2018

| Bulan Month | Temperatur Minimum Minimum Temperature (⁰ C) | Temperatur Maksimum Maximum Temperature (⁰ C) | Temperatur Rata-rata Average Temperature (⁰ C) |
|----------------|--|---|--|
| (1) | (2) | (3) | (4) |
| 1. Januari | 22,6 | 32,7 | 27,4 |
| 2. Februari | 22,7 | 33,4 | 27,8 |
| 3. Maret | 22,4 | 33,4 | 27,5 |
| 4. April | 23,0 | 34,8 | 27,8 |
| 5. Mei | 22,8 | 35,5 | 27,7 |
| 6. Juni | 22,2 | 35,2 | 28,0 |
| 7. Juli | 22,4 | 35,3 | 27,7 |
| 8. Agustus | 21,8 | 34,6 | 27,8 |
| 9. September | 21,2 | 34,8 | 27,6 |
| 10. Oktober | 22,6 | 35,4 | 27,6 |
| 11. November | 23,3 | 34,2 | 27,6 |
| 12. Desember | 23,1 | 33,6 | 27,1 |
| 2018 | 22,5 | 34,4 | 27,6 |
| 2017 | 23,1 | 33,9 | 27,7 |
| 2016 | 23,2 | 34,2 | 27,8 |
| 2015 | 22,3 | 33,8 | 27,5 |
| 2014 | 23,8 | 31,8 | 27,6 |

Sumber/ Source : Stasiun Meteorologi Rahadi Osman Ketapang/ Rahadi Oesman
 Meteorology Station of Ketapang Regency

CHAPTER I. GEOGRAPHY AND CLIMATE

Tabel 1.2.2 Rata-rata Kelembaban Nisbi (%) di Stasiun Meteorologi Ketapang, 2018
 Tabel Average Relativity Moisture (%) at Meteorological Station of Ketapang, 2018

| Bulan Month | Minimum Minimum | Maksimum Maximum | Rata-rata Average | |
|---------------------|--------------------|---------------------|----------------------|------|
| (1) | (2) | (3) | (4) | |
| 1. Januari | 64,0 | 98,0 | 84,0 | |
| 2. Februari | 54,0 | 100,0 | 80,0 | |
| 3. Maret | 57,0 | 100,0 | 85,0 | |
| 4. April | 52,0 | 98,0 | 84,0 | |
| 5. Mei | 49,0 | 99,0 | 85,0 | |
| 6. Juni | 52,0 | 98,0 | 81,0 | |
| 7. Juli | 47,0 | 98,0 | 80,0 | |
| 8. Agustus | 48,0 | 98,0 | 77,0 | |
| 9. September | 48,0 | 98,0 | 79,0 | |
| 10. Oktober | 50,0 | 100,0 | 83,0 | |
| 11. November | 58,0 | 98,0 | 85,0 | |
| 12. Desember | 54,0 | 98,0 | 86,0 | |
| | 2018 | 53 | 99 | 82 |
| | 2017 | 53 | 98 | 83 |
| Rata-rata / Average | 2016 | 53 | 98 | 83 |
| | 2015 | 73,7 | 91,4 | 82,1 |
| | 2014 | 66,0 | 91,0 | 82,0 |

Sumber/ Source : Stasiun Meteorologi Rahadi Osman Ketapang/ *Rahadi Oesman Meteorology Station of Ketapang Regency*

Tabel

1.2.3

Rata-rata Curah dan Hari Hujan Di Stasiun
Meteorologi Ketapang, 2018

Tabel

Average Rainfall and Raindays in Ketapang, 2018

| Bulan <i>Month</i> | Curah Hujan <i>Rainfall</i> (mm) | Hari Hujan <i>Raindays</i> (Hari / Day) | |
|----------------------------|--|---|------|
| (1) | (2) | (3) | |
| 1. Januari | 293,0 | 26 | |
| 2. Februari | 166,0 | 26 | |
| 3. Maret | 424,0 | 27 | |
| 4. April | 244,0 | 23 | |
| 5. Mei | 556,0 | 28 | |
| 6. Juni | 221,0 | 29 | |
| 7. Juli | 22,0 | 29 | |
| 8. Agustus | 21,0 | 27 | |
| 9. September | 82,0 | 8 | |
| 10. Oktober | 393,0 | 26 | |
| 11. November | 275,0 | 28 | |
| 12. Desember | 542,0 | 26 | |
| | 2018 | 269,9 | 25,3 |
| | 2017 | 222,1 | 15,9 |
| Rata-rata / <i>Average</i> | 2016 | 265,2 | 17,8 |
| | 2015 | 207,9 | 13,9 |
| | 2014 | 170,3 | 13,0 |

Sumber/ *Source* : Stasiun Meteorologi Rahadi Osman Ketapang/ *Rahadi Oesman Meteorology Station of Ketapang Regency*

Tabel 1.2.4 Rata-rata Kecepatan dan Arah Angin di Stasiun Meteorologi Ketapang (Knot), 2018
Average of Wind Velocity and Direction at Meteorological Station of Ketapang (Knot), 2018

| Bulan <i>Month</i> | Rata-rata <i>Average</i> (Knot) | Terbesar <i>Greatest</i> (Knot) | Arah <i>Direction</i> | |
|-----------------------|---------------------------------------|---------------------------------------|--------------------------|----------|
| (1) | (2) | (3) | (4) | |
| 1. Januari | 3,2 | 16 | BARAT | |
| 2. Februari | 3,4 | 17 | BARAT LAUT | |
| 3. Maret | 2,4 | 31 | BARAT | |
| 4. April | 3,0 | 12 | TIMUR | |
| 5. Mei | 3,8 | 16 | TIMUR | |
| 6. Juni | 5,3 | 16 | TIMUR | |
| 7. Juli | 6,6 | 20 | TENGGARA | |
| 8. Agustus | 6,8 | 17 | TIMUR | |
| 9. September | 5,5 | 19 | TENGGARA | |
| 10. Oktober | 3,5 | 12 | TIMUR LAUT | |
| 11. November | 2,8 | 26 | TENGGARA | |
| 12. Desember | 3,1 | 23 | BARAT DAYA | |
| | 2018 | 4,1 | 18,8 | TIMUR |
| | 2017 | 3,8 | 16,6 | TIMUR |
| <i>Average</i> | 2016 | 3,4 | 20,7 | TIMUR |
| | 2015 | 5,6 | 17,4 | TENGGARA |
| | 2014 | 4,3 | 17,0 | TIMUR |

Sumber/ *Source* : Stasiun Meteorologi Rahadi Osman Ketapang/*Rahadi Oesman Meteorology Station of Ketapang Regency*

Tabel 1.2.5 Rata-rata Tekanan Udara (Milibar) di Stasiun Meteorologi Ketapang, 2018
Tabel Average of Air Pressure at Meteorological Station of Ketapang, 2018

| Bulan <i>Month</i> | Minimum <i>Minimum</i> | Maksimum <i>Maximum</i> | Rata-rata <i>Average</i> | |
|----------------------------|---------------------------|----------------------------|-----------------------------|---------|
| (1) | (2) | (3) | (4) | |
| 1. Januari | 1 004,9 | 1 013,7 | 1 008,9 | |
| 2. Februari | 1 006,2 | 1 015,3 | 1 010,9 | |
| 3. Maret | 1 006,0 | 1 015,2 | 1 010,2 | |
| 4. April | 1 005,4 | 1 014,4 | 1 009,9 | |
| 5. Mei | 1 004,9 | 1 014,4 | 1 010,0 | |
| 6. Juni | 1 007,0 | 1 014,2 | 1 010,8 | |
| 7. Juli | 1 006,2 | 1 014,5 | 1 010,5 | |
| 8. Agustus | 1 006,5 | 1 016,0 | 1 010,8 | |
| 9. September | 1 006,9 | 1 016,0 | 1 011,1 | |
| 10. Oktober | 1 006,7 | 1 015,0 | 1 011,2 | |
| 11. November | 1 006,0 | 1 014,6 | 1 010,8 | |
| 12. Desember | 1 007,0 | 1 014,0 | 1 010,6 | |
| | 2018 | 1 006,1 | 1 014,8 | 1 010,5 |
| | 2017 | 1 005,8 | 1 015,4 | 1 010,6 |
| Rata-rata / <i>Average</i> | 2016 | 1 009,5 | 1 014,0 | 1 006,0 |
| | 2015 | 1 010,4 | 1 014,8 | 1 012,5 |
| | 2014 | 1 009,9 | 1 013,9 | 1 011,9 |

Sumber/ *Source* : Stasiun Meteorologi Rahadi Oesman Ketapang/ *Rahadi Oesman Meteorology Station of Ketapang Regency*

CHAPTER I. GEOGRAPHY AND CLIMATE

Tabel 1.2.6 Rata-rata Penyinaran Matahari (%) di Stasiun Meteorologi Ketapang, 2018
 Tabel *Average of Sun Illumination at Meteorological Station of Ketapang, 2018*

| | Bulan <i>Month</i> | Minimum <i>Minimum</i> | Maksimum <i>Maximum</i> | Rata-rata <i>Average</i> |
|----------------------------|-----------------------|---------------------------|----------------------------|-----------------------------|
| | (1) | (2) | (3) | (4) |
| 1. | Januari | 0 | 100 | 42 |
| 2. | Februari | 0 | 100 | 73 |
| 3. | Maret | 0 | 100 | 53 |
| 4. | April | 0 | 100 | 62 |
| 5. | Mei | 0 | 100 | 64 |
| 6. | Juni | 0 | 100 | 70 |
| 7. | Juli | 0 | 100 | 82 |
| 8. | Agustus | 1 | 100 | 81 |
| 9. | September | 0 | 100 | 73 |
| 10. | Oktober | 0 | 100 | 55 |
| 11. | November | 3 | 96 | 59 |
| 12. | Desember | 0 | 100 | 48 |
| | 2018 | 0,3 | 99,7 | 63,6 |
| | 2017 | 2,8 | 99,7 | 62,5 |
| Rata-rata / <i>Average</i> | 2016 | 6,9 | 99,7 | 65,4 |
| | 2015 | 11,1 | 99,9 | 72,5 |
| | 2014 | 4,0 | 100,0 | 70,0 |

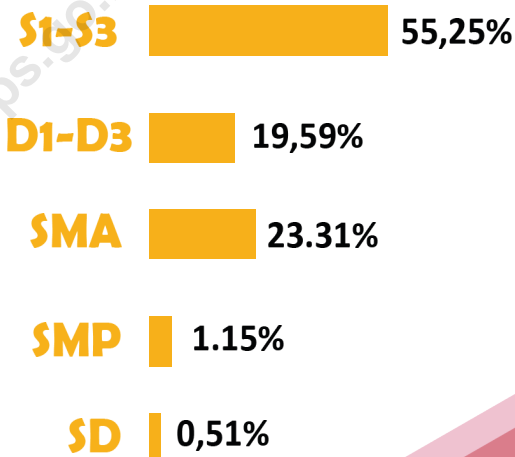
Sumber/ *Source* : Stasiun Meteorologi Rahadi Osman Ketapang/ *Rahadi Oesman Meteorology Station of Ketapang Regency*

Pemerintah

Government

Persentase Pegawai Negeri Sipil di Kabupaten Ketapang
Menurut Tingkat Pendidikan Tahun 2018

Number of Civil Servants by Educational Level in Ketapang Regency 2018



BAB 2



PENJELASAN TEKNIS

1. Anggota Dewan Perwakilan Rakyat Daerah (DPRD) dipilih melalui pemilihan umum (pemilu) dan dilantik dalam masa jabatan lima tahun.
2. Dewan Perwakilan Rakyat Daerah provinsi (DPRD provinsi) merupakan lembaga perwakilan rakyat daerah yang berkedudukan sebagai unsur penyelenggara pemerintahan daerah provinsi. DPRD provinsi terdiri atas anggota partai politik peserta pemilihan umum yang dipilih melalui pemilihan umum.
3. Pemerintah Daerah di Indonesia adalah penyelenggara pemerintahan daerah menurut asas otonomi dan tugas pembantuan dengan prinsip otonomi seluas-luasnya dalam sistem dan prinsip Negara Kesatuan Republik Indonesia sebagaimana dimaksud dalam Undang-Undang Dasar 1945. Pemerintah daerah adalah Gubernur, Bupati, atau Walikota, dan Perangkat Daerah sebagai unsur penyelenggara pemerintahan daerah.
4. Negara Kesatuan Republik Indonesia dibagi atas daerah-daerah provinsi. Daerah provinsi itu dibagi lagi atas daerah kabupaten dan daerah kota. Setiap daerah provinsi, daerah kabupaten, dan daerah kota mempunyai pemerintahan daerah yang diatur dengan undang-undang.

TECHNICAL NOTES

1. *Regional House of Representatives (DPRD) members are elected through a general election and appointed for a five-years membership.*
2. *Provincial Regional House of Representatives (DPRD province) is the representative body of the people area serves as a component of the provincial government. Provincial assembly consisting of members of political parties participating in elections are elected through general elections.*
3. *Local Government in Indonesia is the regional administration in accordance with the principle of autonomy and duty of assistance with the principle of broad autonomy within the system and the principles of the Republic of Indonesia as stipulated in the Constitution of 1945. The local government is the governor, regent or mayor, and the Region as an element of the regional administration.*
4. *Unitary Republic of Indonesia is divided into areas of the province. The area was divided over the province of the districts and areas of the city. Each provincial, district, and local government areas of the city have regulated by law.*

5. Gubernur, Bupati dan Wali Kota masing-masing sebagai Kepala Pemerintah Daerah Provinsi, Daerah Kabupaten dan Daerah Kota dipilih secara demokratis. Pemerintah daerah menjalankan otonomi seluas-luasnya, kecuali urusan pemerintahan yang oleh undang-undang ditentukan sebagai urusan Pemerintah Pusat.
6. Dalam penyelenggaraan Pemerintahan Daerah, Kepala Daerah dibantu oleh Perangkat Daerah yang terdiri dari:
 - Unsur staf yang membantu penyusunan kebijakan dan koordinasi, diwadahi dalam Sekretariat;
 - Unsur pengawas yang diwadahi dalam bentuk Inspektorat;
 - Unsur perencana yang diwadahi dalam bentuk Badan;
 - Unsur pendukung tugas Kepala daerah dalam penyusunan dan pelaksanaan kebijakan daerah yang bersifat spesifik, diwadahi dalam Lembaga Teknis Daerah; serta
 - Unsur pelaksana urusan daerah yang diwadahi dalam Dinas Daerah
7. Sekretariat Daerah merupakan unsur staf. Sekretariat Daerah mempunyai tugas dan kewajiban membantu Gubernur, Bupati atau Walikota dalam menyusun kebijakan dan
5. *Governor, Regent and Mayor respectively as Head of the Provincial Government, Regency and City elected democratically. The local government running the widest possible autonomy, except in matters of government by law defined as the affairs of the Central Government.*
6. *In the implementation of Local Government, Regional Head is assisted by Regional Device comprising:*
 - *On element of the staff to help policy-making and coordination, accommodated in the Secretariat;*
 - *Supervisory elements are contained in the form of Inspectorate;*
 - *Element planners are contained in the form of Agency;*
 - *The supporting elements of the task head region in formulation and implementation of policies that are specific areas, contained in the regional Technical Institute;*
 - *As well as regional affairs executive element contained in the Regional Office*
7. *Regional Secretariat is the staff element. Regional Secretariat has the duty and obligation to help the governor, regent or mayor in formulating policy and coordinating*

mengoorDinasikan Dinas Daerah dan Lembaga Teknis Daerah. Pengertian pertanggung jawaban Kepala Dinas, Sekretaris DPRD, dan Kepala Badan/Kantor/Direktur Rumah Sakit Daerah melalui Sekretaris Daerah adalah pertanggungjawaban administratif yang meliputi penyusunan kebijakan, perencanaan, pelaksanaan, monitoring, evaluasi, dan pelaporan pelaksanaan tugas Dinas Daerah, Sekretariat DPRD dan Lembaga Teknis Daerah, dengan demikian Kepala Dinas, Sekretaris DPRD, dan Kepala Badan/Kantor/Direktur Rumah Sakit Daerah bukan merupakan bawahan langsung Sekretaris Daerah.

8. Badan Perencanaan Pembangunan Daerah merupakan unsur perencana penyelenggaraan Pemerintahan Daerah. Badan Perencanaan Pembangunan Daerah mempunyai tugas melaksanakan penyusunan dan pelaksanaan kebijakan daerah di bidang perencanaan pembangunan daerah.
9. Dinas Daerah merupakan unsur pelaksana otonomi daerah. Dinas daerah mempunyai tugas melaksanakan urusan pemerintahan daerah berdasarkan asas otonomi dan tugas pembantuan. Unit pelaksana teknis adalah unsur pelaksana tugas teknis pada dinas dan badan.

the Regional Office and the Regional Technical Institute. Understanding accountability Head of Department, Secretary of the Council, and Head of Agency/Office/Director of the Regional Hospital through the Regional Secretary is the administrative accountability which include policy formulation, planning, implementation, monitoring, evaluation, and reporting on the implementation task Regional Office, Parliament Secretariat and Technical Institute area, thereby Head of Department, Secretary of the Council, and Head of Agency/Office/Director of the Regional Hospital is not a direct subordinate Regional Secretary.

- 8. Regional Development Planning Board is an element of planning for the regional administration. Regional Development Planning Board has the task of carrying out the preparation and implementation of regional policies in the field of regional development planning.*
- 9. Regional Department is implementing the element of regional autonomy. Regional department has the tasks of regional government affairs based on the principle of autonomy and duty of assistance. Technical implementation unit is implementing elements of technical duties at the department and the agency.*

10. Lembaga Teknis Daerah merupakan unsur pendukung tugas kepala daerah. Lembaga teknis daerah mempunyai tugas melaksanakan penyusunan dan pelaksanaan kebijakan daerah yang bersifat spesifik.
11. Partai Politik adalah organisasi politik yang dibentuk oleh sekelompok warga negara republik indonesia secara sukarela atas dasar persamaan kehendak dan cita-cita untuk memperjuangkan kepentingan anggota, masyarakat, bangsa, dan negara melalui pemilihan umum.
12. Fraksi adalah kelompok dalam badan legislatif yang terdiri atas beberapa anggota yang mempunyai visi yang sama.
13. Pegawai negeri sipil (PNS) merupakan unsur pemerintahan yang menjalankan tugas dan fungsi sebagai pelayan masyarakat dan menjalankan kegiatan operasional/ rutin tata pemerintahan.
14. Kecamatan adalah pembagian wilayah administratif di Indonesia di bawah kabupaten atau kota. Kecamatan terdiri atas desa-desa atau kelurahan-kelurahan.
15. Kelurahan adalah pembagian wilayah administratif di Indonesia di bawah kecamatan. Dalam konteks otonomi daerah di Indonesia, Kelurahan merupakan wilayah kerja Lurah sebagai Perangkat Daerah Kabupaten atau kota. Kelurahan dipimpin oleh seorang Lurah yang berstatus sebagai Pegawai Negeri Sipil.
10. *Regional Technical Institute is a supporting element of the task head region. Regional technical institute has the task of carrying out the preparation and implementation of policies that are specific areas.*
11. *Political Party is a political organization formed by a group of indonesian citizens voluntarily on the basis of equality will and ideals to fight for the interests of its members, the community, the nation, and the country through elections.*
12. *Fraction is a group in legislative consist of several members which have same vision.*
13. *Civil servants is an element of government who have duties and functions as public servants and operational activities/ routine governance.*
14. *Sub-district is the division of administrative regions in Indonesia under the county or city. Sub-district consists of the villages or kelurahan.*
15. *Urban Village is the division of administrative regions in Indonesia under districts. In the context of regional autonomy in Indonesia, a village headman as a working area of the regional district or city. Urban villages led by a headman status as a civil servant.*

16. Desa adalah desa dan desa adat atau yang disebut dengan nama lain, selanjutnya disebut Desa, adalah kesatuan masyarakat hukum yang memiliki batas wilayah yang berwenang untuk mengatur dan mengurus urusan pemerintahan, kepentingan masyarakat setempat berdasarkan prakarsa masyarakat, hak asal usul, dan/atau hak tradisional yang diakui dan dihormati dalam sistem pemerintahan Negara Kesatuan Republik Indonesia

16. *Village is the village and the traditional village or called by other names, hereinafter called the village, is the unity of the legal community who have borders with the authority to regulate and manage the affairs of government, the interests of the local community based community initiatives, the right of origin, and/or traditional rights recognized and respected in the governance system of the Republic of Indonesia*

<https://ketapangkab.bps.go.id>

ULASAN

DESCRIPTION

Sejarah Kabupaten Ketapang

History of Ketapang Regency

Pada masa pemerintahan Hindia Belanda, sejak tahun 1936 Kabupaten Ketapang adalah salah satu daerah *Afdeling*, yaitu merupakan bagian dari Karesidenan Kalimantan Barat (*Residentis Western Afdeling Van Borneo*) dengan pusat pemerintahannya di Pontianak. Kabupaten Ketapang pada waktu itu dibagi menjadi tiga *Onder Afdeling* yang dipimpin oleh seorang Wedana, yaitu :

When the reign of Dutch in 1936, Ketapang Regency is one of the section area, which is a part of West Borneo recidency (Recidency of Western section Van Borneo). Ketapang Regency is divided into three onder section and headed by a district chief. They are :

1. *Onder Afdeling* Sukadana di Sukadana
2. *Onder Afdeling* Matan Hilir di Ketapang
3. *Onder Afdeling* Matan Hulu di Nanga Tayap

1. *Onder section* Sukadana at Sukadana
2. *Onder section* Matan Hilir at Ketapang
3. *Onder section* Matan Hulu at Nanga Tayap

Afdeling Ketapang sendiri dibagi menjadi tiga kerajaan yang dipimpin oleh seorang Panembahan, yaitu :

Sections of Ketapang itself has been divided into three kingdoms and ruled by kings, they are :

- Gusti Muhammad Saunan memimpin Kerajaan Matan.
- Tengku Betung memimpin Kerajaan Sukadana.
- Gusti Mesir memimpiki Kerajaan Simpang.

- *Gusti Muhammad Saunan ruled Kingdom of Matan.*
- *Tengku Betung ruled Kingdom of Sukadana.*
- *Gusti Mesir ruled Kingdom of Simpang.*

Menurut Undang-undang No. 25 tahun 1956 maka Kabupaten Ketapang mendapat status sebagai bagian daerah otonom Propinsi Kalimantan Barat yang dipimpin oleh seorang Bupati Kepala Daerah.

Ketapang Regency achieve a status as an regional autonomy at west Kalimantan province according to the law No. 25 year of 1956, and headed by a regent of regency chief.

Dewan Perwakilan Rakyat Daerah

Regional Parliaments

Peran kaum laki-laki pada kursi legislatif sampai dengan periode 2014-2019 di Kabupaten Ketapang masih menunjukkan dominasinya yaitu mencapai 91,11 persen kursi dari 45 orang anggota dewan. Tercatat legislatif yang berpendidikan D-IV/S1 ke atas sekitar 66,67 persen.

The role of men in Ketapang Regency Legislative seat periode 2014-2019 is still dominated into 91.11 percent of chairs. From 45 legislators, there is about 66.67 percent who well educated D-IV/ S1 or more.

Wilayah Administrasi Desa

Kecamatan-kecamatan di Kabupaten Ketapang terbagi menjadi 253 desa dan 9 kelurahan. Wilayah kecamatan yang memiliki jumlah desa terbanyak adalah Kecamatan Tumbang Titi yaitu sebanyak 25 desa, sedangkan wilayah dengan jumlah desa paling sedikit adalah Matan Hilir Utara, Pemahan, dan Simpang Dua.

Pegawai Negeri dan TNI/POLRI

Pada tahun 2018 komposisi Pegawai Negeri Sipil (PNS) Pemda menurut jenis kelamin sekitar 51,15 persen adalah berjenis kelamin laki-laki, dan sekitar 48,85 persen berjenis kelamin perempuan. Tingkat pendidikan PNS di Kabupaten Ketapang sebagian besar adalah tamat S1 atau lebih yaitu sekitar 55,25 persen, SMA sederajat sekitar 23,51 persen, tamat Diploma I/II/III sekitar 19,59 persen, dan hanya sekitar 1,66 persen yang hanya tamat SMP ke bawah.

Jumlah personil TNI-AD yang bertugas di wilayah Kabupaten Ketapang sebanyak 186 anggota, ditambah personil TNI-AL yang berjaga di wilayah perairan sebanyak 8 anggota. Sedangkan untuk personil POLRI berjumlah 532 orang, dan sebagian besar bertugas di Polres Ketapang.

Village Area

The subdistricts in Ketapang Regency is divided into 253 villages and 9 sub-district. Tumbang titi has most village than others district. On the contrary, Matan Hilir Utara, Pemahan, and Simpang Dua are the most less.

Civil Servant, and TNI / POLRI

In 2018 the composition of the Local Government Civil Servants (PNS) according to gender is around 51,15 percent are male, and around 48,85 percent are female. The level of civil servant education in Ketapang District is mostly graduated from bachelor degree or more, which is around 55,25 percent, senior high school is around 23,51 percent, graduated Diploma I/II/III around 19,59 percent, and only around 1,66 percent has only completed junior high school or below.

The number of TNI-AD personnel on duty in the Ketapang Regency area is 186 members, plus the Navy personnel who are on guard in the territorial waters are 8 members. Whereas for POLRI personnel numbered 532 people, and most of them served in the Ketapang Regional Police Station.

Tabel 2.1.1 Banyaknya Kelurahan, Desa, Dusun, RW dan RT di Kabupaten Ketapang Menurut Kecamatan, 2018
Table Number of Sub-District, Village, Rural, Hamlet and Neighbourhood on Ketapang Regency by Subdistrict, 2018

| Kecamatan <i>District</i> | Kelurahan <i>Sub-District</i> | Desa <i>Village</i> | Dusun <i>Sub Village</i> | RW <i>Hamlet</i> | RT <i>Neighbourhood</i> |
|------------------------------|----------------------------------|------------------------|-----------------------------|---------------------|----------------------------|
| (1) | (2) | (3) | (4) | (5) | (6) |
| 1. Kendawangan | - | 19 | 80 | 94 | 205 |
| 2. Manis Mata | - | 22 | 65 | 56 | 157 |
| 3. Marau | - | 10 | 34 | 34 | 102 |
| 4. Singkup | - | 8 | 31 | - | 69 |
| 5. Air Upas | - | 9 | 34 | - | 129 |
| 6. Jelai Hulu | - | 22 | 50 | 61 | 141 |
| 7. Tumbang Titi | - | 25 | 78 | 78 | 251 |
| 8. Pemahan | - | 7 | 20 | 10 | 56 |
| 9. Sungai Melayu Rayak | - | 11 | 38 | 50 | 123 |
| 10. Matan Hilir Selatan | - | 11 | 38 | - | 153 |
| 11. Benua Kayong | 4 | 7 | 25 | 19 | 132 |
| 12. Matan Hilir Utara | - | 5 | 18 | - | 64 |
| 13. Delta Pawan | 5 | 4 | 12 | 31 | 247 |
| 14. Muara Pawan | - | 8 | 21 | - | 73 |
| 15. Nanga Tayap | - | 20 | 66 | 58 | 205 |
| 16. Sandai | - | 13 | 39 | 18 | 174 |
| 17. Hulu Sungai | - | 12 | 28 | 35 | 88 |
| 18. Sungai Laur | - | 19 | 43 | - | 100 |
| 19. Simpang Hulu | - | 15 | 53 | - | 242 |
| 20. Simpang Dua | - | 6 | 20 | - | 62 |
| Jumlah/ <i>Total</i> | 9 | 253 | 793 | 544 | 2 773 |

Sumber/*Source* : Dinas Pemberdayaan Masyarakat dan Pemerintahan Desa Kab. Ketapang/*Community and Village Empowerment Agency of Ketapang Regency*

Tabel 2.1.2 Jumlah Kelurahan Menurut Kecamatan di Kabupaten Ketapang, 2014-2018
 Table *Regency/Municipality in Ketapang Regency/Municipality, 2014-2018*

| Kecamatan <i>District</i> | 2016 | 2017 | 2018 |
|------------------------------|------|------|------|
| (1) | (2) | (3) | (4) |
| 1. Kendawangan | - | - | - |
| 2. Manis Mata | - | - | - |
| 3. Marau | - | - | - |
| 4. Singkup | - | - | - |
| 5. Air Upas | - | - | - |
| 6. Jelai Hulu | - | - | - |
| 7. Tumbang Titi | - | - | - |
| 8. Pemahan | - | - | - |
| 9. Sungai Melayu Rayak | - | - | - |
| 10. Matan Hilir Selatan | - | - | - |
| 11. Benua Kayong | 4 | 4 | 4 |
| 12. Matan Hilir Utara | - | - | - |
| 13. Delta Pawan | 5 | 5 | 5 |
| 14. Muara Pawan | - | - | - |
| 15. Nanga Tayap | - | - | - |
| 16. Sandai | - | - | - |
| 17. Hulu Sungai | - | - | - |
| 18. Sungai Laur | - | - | - |
| 19. Simpang Hulu | - | - | - |
| 20. Simpang Dua | - | - | - |
| Jumlah/ <i>Total</i> | 9 | 9 | 9 |

Sumber/*Source*: Dinas Pemberdayaan Masyarakat dan Pemerintahan Desa Kab. Ketapang/*Community and Village Empowerment Agency of Ketapang Regency*

Tabel 2.1.3 Banyaknya Kades/ Lurah dan Sekdes Menurut Kecamatan dan Pendidikan, 2018
 Table Number of Village Chief and Village Secretary by Subdistrict and Education, 2018

| Kecamatan <i>District</i> | Kepala Desa/ <i>Village Chief</i> | | | | | |
|------------------------------|-----------------------------------|------|------|-----------|----------------------|--------|
| | SD | SLTP | SLTA | DI - DIII | DIV/S1 Atau Lebih | Jumlah |
| (1) | (2) | (3) | (4) | (5) | (6) | (7) |
| 1. Kendawangan | ... | ... | ... | ... | ... | ... |
| 2. Manis Mata | ... | ... | ... | ... | ... | ... |
| 3. Marau | ... | ... | ... | ... | ... | ... |
| 4. Singkup | ... | ... | ... | ... | ... | ... |
| 5. Air Upas | ... | ... | ... | ... | ... | ... |
| 6. Jelai Hulu | ... | ... | ... | ... | ... | ... |
| 7. Tumbang Titi | ... | ... | 14 | ... | ... | 14 |
| 8. Pemahan | ... | 5 | 1 | ... | ... | 6 |
| 9. Sungai Melayu Rayak | ... | 2 | 7 | ... | ... | 9 |
| 10. Matan Hilir Selatan | ... | ... | 5 | ... | 1 | 6 |
| 11. Benua Kayong | ... | ... | 6 | ... | 1 | 7 |
| 12. Matan Hilir Utara | ... | 1 | 3 | ... | ... | 4 |
| 13. Delta Pawan | ... | ... | ... | ... | ... | ... |
| 14. Muara Pawan | ... | ... | ... | ... | ... | ... |
| 15. Nanga Tayap | ... | 2 | 7 | 1 | ... | 10 |
| 16. Sandai | ... | ... | 5 | ... | 2 | 7 |
| 17. Hulu Sungai | ... | ... | ... | ... | ... | ... |
| 18. Sungai Laur | ... | ... | 2 | ... | 3 | 5 |
| 19. Simpang Hulu | ... | 2 | 11 | ... | 2 | 15 |
| 20. Simpang Dua | ... | 1 | 3 | 1 | 2 | 7 |

Sumber/*Source*: Dinas Pemberdayaan Masyarakat dan Pemerintahan Desa Kab. Ketapang/*Community and Village Empowerment Agency of Ketapang Regency*

Tabel 2.1.4 Banyaknya Desa dan Dusun yang Termasuk Daerah Sulit di Kabupaten Ketapang, 2018
 Table Number of Secluded Village and Orchards in Ketapang Regency, 2018

| Kecamatan | Desa | Dusun | Jumlah |
|-------------------------|----------------|--------------------|--------------|
| <i>District</i> | <i>Village</i> | <i>Sub Village</i> | <i>Total</i> |
| (1) | (2) | (3) | (4) |
| 1. Kendawangan | 6 | 23 | 29 |
| 2. Manis Mata | 4 | 10 | 14 |
| 3. Marau | ... | ... | ... |
| 4. Singkup | ... | ... | ... |
| 5. Air Upas | ... | ... | ... |
| 6. Jelai Hulu | ... | ... | ... |
| 7. Tumbang Titi | 1 | 2 | 3 |
| 8. Pemahan | ... | ... | ... |
| 9. Sungai Melayu Rayak | ... | ... | ... |
| 10. Matan Hilir Selatan | 1 | 3 | 4 |
| 11. Benua Kayong | ... | ... | ... |
| 12. Matan Hilir Utara | ... | ... | ... |
| 13. Delta Pawan | ... | ... | ... |
| 14. Muara Pawan | 4 | 8 | 12 |
| 15. Nanga Tayap | 2 | 9 | 11 |
| 16. Sandai | ... | ... | ... |
| 17. Hulu Sungai | 6 | 15 | 21 |
| 18. Sungai Laur | 2 | 4 | 6 |
| 19. Simpang Hulu | 2 | 4 | 6 |
| 20. Simpang Dua | 2 | 7 | 9 |

Sumber/ Source : Dinas Pemberdayaan Masyarakat dan Pemerintahan Desa Kab. Ketapang/Community and Village Empowerment Agency of Ketapang Regency

Tabel 2.1.5 Jumlah Kepala Adat Menurut Kecamatan dan Pendidikan, 2018
 Table Number of Customary Chief by Subdistrict and Education, 2018

| Kecamatan | Tidak/ Belum Tamat SD | SD / Sederajat | SMP / Sederajat | SMA / Sederajat | D I atau lebih | Jumlah |
|-------------------------|--|--|--|--|---|--------------|
| District | <i>Have not completed/ finished Primary School</i> | <i>Primary School or Equal</i> | <i>Junior High School or Equal</i> | <i>Senior High School or Equal</i> | <i>1st Diploma or more</i> | <i>Total</i> |
| (1) | (2) | (3) | (4) | (5) | (6) | (7) |
| 1. Kendawangan | ... | ... | ... | ... | ... | 31 |
| 2. Manis Mata | ... | ... | ... | ... | ... | 30 |
| 3. Marau | ... | ... | ... | ... | ... | 15 |
| 4. Singkup | ... | ... | ... | ... | ... | - |
| 5. Air Upas | ... | ... | ... | ... | ... | - |
| 6. Jelai Hulu | ... | ... | ... | ... | ... | 47 |
| 7. Tumbang Titi | ... | ... | ... | ... | ... | 23 |
| 8. Pemahan | ... | ... | ... | ... | ... | - |
| 9. Sungai Melayu Rayak | ... | ... | ... | ... | ... | - |
| 10. Matan Hilir Selatan | ... | ... | ... | ... | ... | 1 |
| 11. Benua Kayong | ... | ... | ... | ... | ... | - |
| 12. Matan Hilir Utara | ... | ... | ... | ... | ... | 8 |
| 13. Delta Pawan | ... | ... | ... | ... | ... | - |
| 14. Muara Pawan | ... | ... | ... | ... | ... | - |
| 15. Nanga Tayap | ... | ... | ... | ... | ... | 28 |
| 16. Sandai | ... | ... | ... | ... | ... | 6 |
| 17. Hulu Sungai | ... | ... | ... | ... | ... | 25 |
| 18. Sungai Laur | ... | ... | ... | ... | ... | 26 |
| 19. Simpang Hulu | ... | ... | ... | ... | ... | 39 |
| 20. Simpang Dua | ... | ... | ... | ... | ... | - |

Sumber/ Source : Dinas Pemberdayaan Masyarakat dan Pemerintahan Desa Kab.
 Ketapang/Community and Village Empowerment Agency of Ketapang Regency

Tabel 2.1.6 Realisasi Alokasi Dana Desa (ADD) Kabupaten Ketapang Menurut Kecamatan (Rp), 2018

Table *Realization of Village Allocated Funds of Ketapang Regency by Subdistrict (Rp), 2018*

| Kecamatan <i>District</i> | Target <i>Target</i> | Realisasi <i>Realization</i> | Persentase <i>Percentage</i> |
|------------------------------|-------------------------|---------------------------------|---------------------------------|
| (1) | (2) | (3) | (4) |
| 1. Kendawangan | 9 950 043 924 | 9 778 879 371 | 98% |
| 2. Manis Mata | 10 316 191 861 | 10 316 191 861 | 100% |
| 3. Marau | 4 536 255 069 | 4 448 658 197 | 98% |
| 4. Singkup | 3 418 554 675 | 3 418 554 676 | 100% |
| 5. Air Upas | 4 154 390 942 | 4 067 480 613 | 98% |
| 6. Jelai Hulu | 9 808 780 820 | 9 717 441 718 | 99% |
| 7. Tumbang Titi | 11 158 762 091 | 11 158 762 091 | 100% |
| 8. Pemahan | 3 082 120 165 | 3 082 120 165 | 100% |
| 9. Sungai Melayu Rayak | 4 698 505 030 | 4 698 505 026 | 100% |
| 10. Matan Hilir Selatan | 6 189 935 724 | 6 189 935 724 | 100% |
| 11. Benua Kayong | 3 510 465 173 | 3 510 465 173 | 100% |
| 12. Matan Hilir Utara | 2 721 265 716 | 2 616 192 316 | 96% |
| 13. Delta Pawan | 2 367 319 322 | 2 367 319 322 | 100% |
| 14. Muara Pawan | 3 844 340 357 | 3 844 340 357 | 100% |
| 15. Nanga Tayap | 9 201 251 174 | 9 201 251 174 | 100% |
| 16. Sandai | 6 444 035 066 | 6 444 035 065 | 100% |
| 17. Hulu Sungai | 5 595 494 496 | 5 595 494 496 | 100% |
| 18. Sungai Laur | 9 004 803 028 | 8 909 521 878 | 99% |
| 19. Simpang Hulu | 7 950 713 375 | 7 950 713 376 | 100% |
| 20. Simpang Dua | 2 771 962 882 | 2 771 962 882 | 100% |
| | 120 725 190 890 | 120 087 825 481 | 99% |

Sumber/ Source : Dinas Pemberdayaan Masyarakat dan Pemerintahan Desa Kab. Ketapang/Community and Village Empowerment Agency of Ketapang Regency

Table 2.2.1 Jumlah Pegawai Negeri Sipil Pemda di Kabupaten Ketapang Menurut Status Kepegawaian, Golongan dan Jenis Kelamin, 2018

Table Number of Civil Servant on Ketapang Regency by Employee Status, Classification and Sex, 2018

| Klasifikasi <i>Classification</i> | 2017 | | | 2018 | | |
|---|-------------------|---------------------|-----------------|-------------------|---------------------|-----------------|
| | Laki-laki Male | Perempuan Female | Jumlah Total | Laki-laki Male | Perempuan Female | Jumlah Total |
| (1) | (2) | (3) | (4) | (5) | (6) | (7) |
| Fungsional Tertentu dan Fusional Umum/ Specific Functional and Staf general | 2 916 | 3 097 | 6 013 | 2 752 | 3 018 | 5 770 |
| Struktural/Structural | | | | | | |
| Eselon II/2nd Echelon | 30 | 1 | 31 | 30 | - | 30 |
| Eselon III/3rd Echelon | 142 | 19 | 161 | 126 | 20 | 146 |
| Eselon IV/4th Echelon | 41 | 123 | 540 | 397 | 119 | 516 |
| Eselon V/5th Echelon | - | - | - | - | - | - |

Sumber/ Source : Bagian Kepegawaian Setda Kab. Ketapang/Personnel Department of Regional Secretariat of Ketapang Regency

Tabel 2.2.2 Jumlah Pegawai Negeri Sipil (Pemda) di Kabupaten Ketapang Menurut Pendidikan Tertinggi yang Ditamatkan dan Jenis Kelamin di Pemerintahan Kabupaten Ketapang, 2017-2018
 Table Number of Civil Servants by Educational Level and Sex in Ketapang Regency/Municipality, 2017-2018

| Status / Golongan <i>Status / Classification</i> | 2017 | | Jumlah <i>Total</i> |
|--|--------------------------|----------------------------|------------------------|
| | Laki-laki <i>Male</i> | Perempuan <i>Female</i> | |
| (1) | (2) | (3) | (4) |
| Sampai SD <i>Up to Primary School</i> | 33 | 7 | 40 |
| SMP/Sederajat <i>General/Vocational Junior High School</i> | 91 | 16 | 107 |
| SMA / MA / Sederajat <i>General/Vocational Senior High School</i> | 1 116 | 758 | 1 874 |
| Diploma I,II,III <i>Diploma I,II,III</i> | 665 | 953 | 1 618 |
| Tingkat Sarjana/Doctor/PH.d <i>University Graduates</i> | 1 603 | 1 510 | 3 113 |

Sumber/ Source : Bagian Kepegawaian Setda Kab. Ketapang/Personnel Department of Regional Secretariat of Ketapang Regency

Lanjutan Tabel/*Continued Table* 2.2.2

| Status / Golongan <i>Status / Classification</i> | 2018 | | Jumlah <i>Total</i> |
|--|--------------------------|----------------------------|------------------------|
| | Laki-laki <i>Male</i> | Perempuan <i>Female</i> | |
| (1) | (5) | (6) | (7) |
| Sampai SD <i>Up to Primary School</i> | 27 | 6 | 33 |
| SMP/Sederajat <i>General/Vocational Junior High School</i> | 63 | 11 | 74 |
| SMA / MA / Sederajat <i>General/Vocational Senior High School</i> | 954 | 565 | 1 519 |
| Diploma I,II,III <i>Diploma I,II,III</i> | 507 | 759 | 1 266 |
| Tingkat Sarjana/Doctor/PH.d <i>University Graduates</i> | 1 754 | 1 816 | 3 570 |

Sumber/ *Source* : Bagian Kepegawaian Setda Kab. Ketapang/*Personnel Department of Regional Secretariat of Ketapang Regency*

Table 2.2.3 Jumlah Pegawai Negeri Sipil Pemda di Kabupaten Ketapang Menurut Tingkat Kepegawaian Jenis Kelamin, 2018
 Table Number of Civil Servant on Ketapang Regency by Employee Level and Sex, 2018

| Klasifikasi <i>Classification</i> | 2017 | | | 2018 | | |
|--------------------------------------|--------------------------|----------------------------|------------------------|--------------------------|----------------------------|------------------------|
| | Laki-laki <i>Male</i> | Perempuan <i>Female</i> | Jumlah <i>Total</i> | Laki-laki <i>Male</i> | Perempuan <i>Female</i> | Jumlah <i>Total</i> |
| (1) | (2) | (3) | (4) | (5) | (6) | (7) |
| Struktural/Structural | | | | | | |
| Golongan I/Range I | 53 | 19 | 72 | 43 | 13 | 56 |
| Golongan II/Range II | 809 | 617 | 1 426 | 698 | 518 | 1 216 |
| Golongan III/Range III | 1 805 | 1 731 | 3 536 | 1 775 | 1 756 | 3 537 |
| Golongan IV/Range IV | 841 | 877 | 1 718 | 789 | 864 | 1 653 |

Sumber/ Source : Bagian Kepegawaian Setda Kab. Ketapang/ Personnel Department of Regional Secretariat of Ketapang Regency

Tabel 2.2.4 Jumlah Pegawai Negeri Sipil (Pemda) Kabupaten Ketapang Menurut Jenis Kelamin dan Kecamatan, 2018
 Table *Number of Region Government Employee on Ketapang Regency by Subdistric and Sex, 2018*

| Kecamatan | Laki-laki <i>Male</i> | Perempuan <i>Female</i> | Jumlah <i>Total</i> |
|-------------------------|--------------------------|----------------------------|------------------------|
| (1) | (2) | (3) | (4) |
| 1. Kendawangan | 163 | 156 | 319 |
| 2. Manis Mata | 113 | 76 | 189 |
| 3. Marau | 92 | 63 | 155 |
| 4. Singkup | 57 | 47 | 104 |
| 5. Air Upas | 77 | 66 | 143 |
| 6. Jelai Hulu | 105 | 68 | 173 |
| 7. Tumbang Titi | 140 | 98 | 238 |
| 8. Pemahan | 40 | 29 | 69 |
| 9. Sungai Melayu Rayak | 72 | 62 | 134 |
| 10. Matan Hilir Selatan | 157 | 173 | 330 |
| 11. Benua Kayong | 136 | 330 | 466 |
| 12. Matan Hilir Utara | 103 | 73 | 176 |
| 13. Delta Pawan | 1 444 | 1 335 | 2 779 |
| 14. Muara Pawan | 82 | 110 | 192 |
| 15. Nanga Tayap | 145 | 117 | 262 |
| 16. Sandai | 96 | 105 | 201 |
| 17. Hulu Sungai | 54 | 46 | 100 |
| 18. Sungai Laur | 78 | 68 | 146 |
| 19. Simpang Hulu | 111 | 92 | 203 |
| 20. Simpang Dua | 40 | 43 | 83 |
| Jumlah/ <i>Total</i> | 3 305 | 3 157 | 6 462 |

Sumber/ *Source* : Bagian Kepegawaian Setda Kab. Ketapang/ *Personnel Department of Regional Secretariat of Ketapang Regency*

Tabel 2.2.5 Jumlah TNI/ Polri di Kabupaten Ketapang Menurut Jenis Kelamin, 2018
 Table Number of Soldier and Police Officer on Ketapang Regency by Sex, 2018

| Pangkat Grade | Laki-laki Male | Perempuan Female | Jumlah Total |
|---------------------|-------------------|---------------------|-----------------|
| (1) | (2) | (3) | (4) |
| A. TNI-AD | ... | ... | 186 |
| 1. Perwira Tinggi | ... | ... | ... |
| 2. Perwira Menengah | ... | ... | ... |
| 3. Perwira Pertama | ... | ... | ... |
| 4. Bintara | ... | ... | ... |
| 5. Tamtama | ... | ... | ... |
| B. POLRI | ... | ... | 525 |
| 1. Perwira Tinggi | ... | ... | - |
| 2. Perwira Menengah | ... | ... | 4 |
| 3. Perwira Pertama | ... | ... | 59 |
| 4. Brigadir | ... | ... | 462 |
| 5. Tamtama | ... | ... | - |
| C. TNI-AL | 8 | - | 8 |
| 1. Perwira Tinggi | - | - | - |
| 2. Perwira Menengah | - | - | - |
| 3. Perwira Pertama | 2 | - | 2 |
| 4. Bintara | 4 | - | 4 |
| 5. Tamtama | 2 | - | 2 |

Sumber / Source : Kodim 1203, TNI-AL, dan POLRES Kab. Ketapang/ Military District Commander-1203, Indonesian National Army-Navy, Resort Police of Ketapang Regency

Tabel 2.2.6 Banyaknya Personil TNI-AD yang Bertugas di Wilayah Kecamatan, 2018
Table Number of Army in Subdistrict, 2018

| Wilayah Kecamatan <i>District</i> | TNI-AD/ <i>Army</i> | | | | | | | | Jumlah <i>Total</i> |
|--------------------------------------|---------------------|-----|-----------------|-----|---------|-----|---------|-----|------------------------|
| | Pamen | | Perwira Pertama | | Bintara | | Tamtama | | |
| | L | P | L | P | L | P | L | P | |
| (1) | (2) | (3) | (4) | (5) | (6) | (7) | (8) | (9) | (10) |
| 1. Kendawangan | ... | ... | ... | ... | ... | ... | ... | ... | 14 |
| 2. Manis Mata | ... | ... | ... | ... | ... | ... | ... | ... | 11 |
| 3. Marau | ... | ... | ... | ... | ... | ... | ... | ... | 12 |
| 4. Singkup | ... | ... | ... | ... | ... | ... | ... | ... | 1 |
| 5. Air Upas | ... | ... | ... | ... | ... | ... | ... | ... | 1 |
| 6. Jelai Hulu | ... | ... | ... | ... | ... | ... | ... | ... | 6 |
| 7. Tumbang Titi | ... | ... | ... | ... | ... | ... | ... | ... | 10 |
| 8. Pemahan | ... | ... | ... | ... | ... | ... | ... | ... | 2 |
| 9. Sungai Melayu Rayak | ... | ... | ... | ... | ... | ... | ... | ... | 4 |
| 10. Matan Hilir Selatan | ... | ... | ... | ... | ... | ... | ... | ... | 17 |
| 11. Benua Kayong | ... | ... | ... | ... | ... | ... | ... | ... | 1 |
| 12. Matan Hilir Utara | ... | ... | ... | ... | ... | ... | ... | ... | 6 |
| 13. Delta Pawan | ... | ... | ... | ... | ... | ... | ... | ... | 6 |
| 14. Muara Pawan | ... | ... | ... | ... | ... | ... | ... | ... | 6 |
| 15. Nanga Tayap | ... | ... | ... | ... | ... | ... | ... | ... | 9 |
| 16. Sandai | ... | ... | ... | ... | ... | ... | ... | ... | 7 |
| 17. Hulu Sungai | ... | ... | ... | ... | ... | ... | ... | ... | 3 |
| 18. Sungai Laur | ... | ... | ... | ... | ... | ... | ... | ... | 7 |
| 19. Simpang Hulu | ... | ... | ... | ... | ... | ... | ... | ... | 4 |
| 20. Simpang Dua | ... | ... | ... | ... | ... | ... | ... | ... | 9 |
| 21. Makodim | ... | ... | ... | ... | ... | ... | ... | ... | 50 |
| Ketapang 2018 | | | | | | | | | 186 |

Sumber / *Source* : Kodim 1203 Kab. Ketapang/*Military District Commander-1203 of Ketapang Regency*

CHAPTER II. GOVERNMENT

Tabel 2.2.7 Banyaknya Personil TNI-AL yang Bertugas di Wilayah Kecamatan, 2018
Table Number of Navy in Subdistrict, 2018

| Wilayah Kecamatan <i>District</i> | TNI-AL/Navy | | | | | | | | Jumlah <i>Total</i> |
|--------------------------------------|-------------|-----|-----------------|-----|---------|-----|---------|-----|------------------------|
| | Pamen | | Perwira Pertama | | Bintara | | Tamtama | | |
| | L | P | L | P | L | P | L | P | |
| (1) | (2) | (3) | (4) | (5) | (6) | (7) | (8) | (9) | (10) |
| 1. Kendawangan | - | - | 1 | - | 1 | - | 1 | - | 3 |
| 2. Manis Mata | - | - | - | - | - | - | - | - | - |
| 3. Marau | - | - | - | - | - | - | - | - | - |
| 4. Singkup | - | - | - | - | - | - | - | - | - |
| 5. Air Upas | - | - | - | - | - | - | - | - | - |
| 6. Jelai Hulu | - | - | - | - | - | - | - | - | - |
| 7. Tumbang Titi | - | - | - | - | - | - | - | - | - |
| 8. Pemahan | - | - | - | - | - | - | - | - | - |
| 9. Sungai Melayu Rayak | - | - | - | - | - | - | - | - | - |
| 10. Matan Hilir Selatan | - | - | - | - | - | - | - | - | - |
| 11. Benua Kayong | - | - | - | - | - | - | - | - | - |
| 12. Matan Hilir Utara | - | - | - | - | - | - | - | - | - |
| 13. Delta Pawan | - | - | 1 | - | 3 | - | 1 | - | 5 |
| 14. Muara Pawan | - | - | - | - | - | - | - | - | - |
| 15. Nanga Tayap | - | - | - | - | - | - | - | - | - |
| 16. Sandai | - | - | - | - | - | - | - | - | - |
| 17. Hulu Sungai | - | - | - | - | - | - | - | - | - |
| 18. Sungai Laur | - | - | - | - | - | - | - | - | - |
| 19. Simpang Hulu | - | - | - | - | - | - | - | - | - |
| 20. Simpang Dua | - | - | - | - | - | - | - | - | - |
| Ketapang 2018 | - | - | 2 | - | 4 | - | 2 | - | 8 |

Sumber/Source : TNI-AL Kab. Ketapang/ Indonesian National Army-Navy of Ketapang Regency

Tabel 2.2.8 Banyaknya Personil POLRI yang Bertugas di Wilayah Kecamatan, 2018
 Table Number of Police Officer in Subdistrict, 2018

| | Wilayah Kecamatan <i>Sub District</i> | POLRI/ <i>Police Officer</i> | | | Jumlah <i>Total</i> |
|----|--|------------------------------|-----------------|----------|------------------------|
| | | Pamen | Perwira Pertama | Brigadir | |
| | (1) | (2) | (3) | (4) | (5) |
| 1 | Polsek Kendawangan | - | 2 | 18 | 20 |
| 2 | Polsek Manis Mata | - | 1 | 14 | 15 |
| 3 | Polsek Marau | - | 1 | 20 | 21 |
| 4 | Polsek Jelai Hulu | - | 1 | 14 | 15 |
| 5 | Polsek Tumbang Titi | - | 1 | 16 | 17 |
| 6 | Polsubsektor Sungai Melayu Rayak | - | 1 | 3 | 4 |
| 7 | Polsek MH Selatan | - | 3 | 13 | 16 |
| 8 | Polsek Benua Kayong | - | 1 | 13 | 14 |
| 9 | Polsek MH Utara | - | 1 | 13 | 14 |
| 10 | Polsek Delta Pawan | - | 3 | 19 | 22 |
| 11 | Mapolres Ketapang | 4 | 36 | 231 | 271 |
| 12 | Polsek Muara Pawan | - | 1 | 13 | 14 |
| 13 | Polsek Nanga Tayap | - | 1 | 13 | 14 |
| 14 | Polsek Sandai | - | 2 | 14 | 16 |
| 15 | Polsek Sungai Laur | - | 1 | 12 | 13 |
| 16 | Polsek Simpang Hulu | - | 1 | 13 | 14 |
| 17 | Polsek Simpang Dua | - | 1 | 13 | 14 |
| 18 | Polsek Kawasan Pelabuhan | - | 1 | 10 | 11 |
| | Ketapang | 4 | 59 | 462 | 525 |

Sumber/ Source : POLRES Ketapang/Resort Police of Ketapang Regency

Tabel 2.2.9 Jumlah TNI dan POLRI di Kabupaten Ketapang Menurut Kelompok Umur, 2018
Number of Soldier and Police Officer in Ketapang Regency by Age Group, 2018

| Kelompok Umur (Tahun) <i>Age Group</i> | TNI AD <i>Army</i> | TNI AL <i>Navy</i> | POLRI <i>Police Officer</i> |
|---|-----------------------|-----------------------|--------------------------------|
| (1) | (2) | (3) | (4) |
| < 20 | ... | ... | ... |
| 21-25 | ... | ... | ... |
| 26-30 | ... | ... | ... |
| 31-35 | ... | ... | ... |
| 36-40 | ... | ... | ... |
| 41-45 | ... | ... | ... |
| 46-50 | ... | ... | ... |
| 51-55 | ... | ... | ... |
| 56-60 | ... | ... | ... |
| 60> | ... | ... | ... |
| Jumlah / <i>Total</i> | 186 | 8 | 525 |

Sumber / *Source* : Kodim 1203, TNI-AL, dan POLRES Kab. Ketapang/ *Military District Commander-1203, Indonesian National Army-Navy, Resort Police of Ketapang Regency*

Tabel 2.3.1 Nama-Nama Bupati Kabupaten Ketapang Tahun 2018
Table *Names of Regent at Ketapang Regency, 2018*

| Nama Bupati <i>Name of Regent</i> | Periode <i>Periods</i> |
|--------------------------------------|------------------------------------|
| (1) | (2) |
| 1. R. Soedarto | 1947 – 1952 |
| 2. R.M. Soediono | 1952 – 1954 |
| 3. M. Hadariah | 1955 – 1958 |
| 4. Herkan Yamani | 1959 – 1964 |
| 5. Drs. Muehardi | 1965 – 1966 |
| 6. M. Tohir | 1966 – 1970 |
| 7. Denggol (Pj.) | 1970 – 1972 |
| 8. Zainal Arifin | 1973 – 1978 |
| 9. Soehanadi | 1978 – 1983 |
| 10. Gusti Muh. Syafri | 1983 – 1988 |
| 11. Mas’ud Abdullah, SH | 1988 – 1992 |
| 12. Drs. Soenardi Basnu | 1992 – 1998 |
| 13. Priyono, BA (Plt.) | 1998 – 2001 |
| 14. H. Morkes Effendi, S.Pd, MH | 2001 – Agustus 2010 |
| 15. Drs. Henrikus, M. Si | 2010 – 30 Agustus 2015 |
| 16. Kartius SH,M.Si (Pejabat Bupati) | 31 Agustus 2015 - 16 Februari 2016 |
| 17. Martin Rantan, SH | 17 Februari 2016 - Sekarang |

Sumber/ *Source* : Bagian Kepegawaian Setda kabupaten Ketapang/ *Personnel Department of Regional Secretariat of Ketapang Regency*

Tabel 2.3.2 Nama-Nama Pimpinan DPRD, Fraksi dan Komisi di DPRD Kabupaten Ketapang Periode 2014-2019
Table *Names of Parliament, Fraction, and Committee Leaders at Ketapang Regency Assembly in 2014-2019 Period*

| Jabatan <i>Position</i> | Nama <i>Name</i> |
|--|-------------------------------|
| (1) | (2) |
| A. KETUA DPRD | Budi Mateus, S.Pd., M.Si. |
| B. WAKIL KETUA DPRD: | |
| 1. Wakil Ketua | Junaidi, S.P., M.Si. |
| 2. Wakil Ketua | Qadarinni, S.E. |
| 3. Wakil Ketua | Jamhuri Amir, S.H. |
| C. KETUA FRAKSI DPRD: | |
| 1. PDI-Perjuangan | Hadi Mulyono Upas, S.H., M.H. |
| 2. Golongan Karya | Achmad Sholeh, S.T. |
| 3. Partai Amanat Nasional | Usman Diyanto |
| 4. Partai Hanura-Nasdem | Sukirman Lodom, S.H. |
| 5. Partai Demokrat | Yang Kim, S.Pd., M.MPd. |
| 6. Partai Persatuan Pembangunan | Sahrani, S.E. |
| 7. Gerindra | Amrin, S.E. |
| D. KOMISI / BIDANG TUGAS: | |
| 1. Komisi I/ Pemerintahan dan Hukum: | |
| a. Ketua | Hadi Mulyono Upas, S.H., M.H. |
| b. Wakil Ketua | Achmad Sholeh, S.T. |
| c. Sekretaris | M. Thohir, S.Ag |
| 2. Komisi II / Perekonomian dan Kesra: | |
| a. Ketua | Mateus Yudi, S.E., M.Si. |
| b. Wakil Ketua | Amrin, S.E. |
| c. Sekretaris | Yang Kim, S.Pd., M.M.Pd |
| 3. Komisi III/ Bidang Keuangan: | |
| a. Ketua | Maria Magdalena Lili, S.H. |
| b. Wakil Ketua | H. Suprpto, S.Pd. |
| c. Sekretaris | Tini, S.E. |
| 4. Komisi IV / Bidang Pembangunan: | |
| a. Ketua | M. Febriadi, S.Sos.,M.Si |
| b. Wakil Ketua | Sukirman Lodom, S.H. |
| c. Sekretaris | SiIvanus, S.Kom |

Sumber / *Source* : Sekretariat DPRD Kabupaten Ketapang/ *Secretariat of Regional Board of People's Representative of Ketapang Regency*

Tabel 2.3.3 Jumlah Anggota DPRD Kabupaten Ketapang Periode 2014 -2019 Menurut Fraksi dan Jenis Kelamin

Table Number of Parliament Members in 2014-2019 Period by Fraction and Sex

| Fraksi/ Faction | Pria Male | Wanita Female | Jumlah Total |
|--|--------------|------------------|-----------------|
| (1) | (2) | (3) | (4) |
| 1. Partai Demokrasi Indonesia Perjuangan | 8 | 1 | 9 |
| 2. Partai Golongan Karya | 7 | 1 | 8 |
| 3. Partai Amanat Nasional | 5 | 1 | 6 |
| 4. Partai Hanura - Nasdem | 7 | 1 | 8 |
| 5. Partai Demokrat | 5 | - | 5 |
| 6. Partai Persatuan Pembangunan | 4 | - | 4 |
| 7. Gerindra | 5 | - | 5 |
| Jumlah / Total | 41 | 4 | 45 |

Sumber / Source : Sekretariat DPRD Kabupaten Ketapang/ Secretariat of Regional Board of People's Representative of Ketapang Regency

Tabel 2.3.4 Jumlah Anggota DPRD Kabupaten Ketapang Periode 2014-2019 Menurut Fraksi dan Pendidikan
 Table Number of Parliament Member at 2014-2019 Period by Faction and Education

| | Fraksi <i>Faction</i> | SLTA <i>Senior</i> | D-I | D-II | D-III <i>Diploma</i> | D-IV / S1 ke atas <i>Degree or More</i> | Jumlah <i>Total</i> |
|----|---------------------------------------|-----------------------|-----|------|-------------------------|---|------------------------|
| | (1) | (2) | (3) | (4) | (5) | (6) | (7) |
| 1. | Partai Demokrasi Indonesia Perjuangan | 1 | - | - | - | 8 | 9 |
| 2. | Partai Golongan Karya | - | - | - | - | 8 | 8 |
| 3. | Partai Amanat Nasional | 3 | - | - | - | 3 | 6 |
| 4. | Partai Hanura - Nasdem | 3 | - | - | 1 | 4 | 8 |
| 5. | Partai Demokrat | 2 | - | - | - | 3 | 5 |
| 6. | Partai Persatuan Pembangunan | 2 | - | - | - | 2 | 4 |
| 7. | Gerindra | - | - | - | 1 | 4 | 5 |
| | Jumlah / <i>Total</i> | 11 | - | - | 2 | 32 | 45 |

Sumber / *Source* : Sekretariat DPRD Kabupaten Ketapang/ *Secretariat of Regional Board of People's Representative of Ketapang Regency*

Tabel 2.3.5 **Jumlah Produk DPRD Kabupaten Ketapang Periode 2009 – 2013 dan 2014 – 2018 Menurut Jenis Produk**
 Table *Number of Parliament Output in 2009 - 2013 and 2014 - 2018 Period by Output*

| Uraian / Description | SK Pimpinan | Keputusan DPRD | Peraturan Daerah yang telah mendapat persetujuan DPRD | Jumlah Total |
|-------------------------|-------------|----------------|---|--------------|
| (1) | (2) | (3) | (4) | (5) |
| I. PERIODE 2009 - 2014 | | | | |
| 2009 | 7 | 21 | 24 | 52 |
| 2010 | 5 | 18 | 6 | 29 |
| 2011 | 8 | 17 | 17 | 42 |
| 2012 | 6 | 15 | 33 | 54 |
| 2013 | 6 | 20 | 5 | 31 |
| II. PERIODE 2014 - 2019 | | | | |
| 2014 | 2 | 11 | 10 | 23 |
| 2015 | 6 | 8 | 12 | 26 |
| 2016 | 5 | 16 | 14 | 35 |
| 2017 | 6 | 18 | 23 | 47 |
| 2018 | 5 | 16 | 10 | 31 |
| Januari | - | - | - | - |
| Februari | - | - | - | - |
| Maret | 1 | 1 | - | - |
| April | - | - | - | - |
| Mei | - | 2 | - | - |
| Juni | - | - | - | - |
| Juli | - | 1 | 1 | - |
| Agustus | 1 | - | - | - |
| September | - | 1 | - | - |
| Oktober | 1 | 2 | 1 | - |
| November | - | 7 | 1 | - |
| Desember | 2 | 2 | 7 | - |

Sumber / Source : Sekretariat DPRD Kabupaten Ketapang/ *Secretariat of Regional Board of People's Representative of Ketapang Regency*

Tabel 2.3.6 Jumlah Perolehan Suara Pasangan Calon Bupati dan Wakil Bupati Menurut Kecamatan, 2015

Table Number of Vote of Regent and Vice Regent Candidates by Subdistrict, 2015

| Kecamatan <i>District</i> | Pasangan Calon Bupati dan Wakil Bupati/ <i>Regent and Vice Regent</i> | | | |
|------------------------------|--|---|--|---|
| | Martin Rantan, SH - Drs. Suprpto S. | Drs. H. Andi Djamiruddin, M.Si-Chanisius Kuan | H. Boyman Harun, SH - Drs. H. Gurdani Achmad | Ir. H. Darmansyah, M.M - Uti Rushan, ST |
| (1) | (2) | (3) | (4) | (5) |
| 1. Kendawangan | 3 645 | 4 186 | 9 135 | 1 055 |
| 2. Manis Mata | 4 020 | 3 986 | 2 077 | 1 046 |
| 3. Marau | 2 834 | 1 974 | 741 | 574 |
| 4. Singkup | 995 | 1 140 | 714 | 272 |
| 5. Air Upas | 2 867 | 3 020 | 1 487 | 565 |
| 6. Jelai Hulu | 3 732 | 3 979 | 631 | 283 |
| 7. Tumbang Titi | 5 558 | 3 453 | 2 392 | 399 |
| 8. Pemahan | 369 | 989 | 596 | 203 |
| 9. Sungai Melayu Rayak | 1 479 | 1 812 | 1 861 | 816 |
| 10. Matan Hilir Selatan | 2 049 | 4 194 | 5 893 | 1 843 |
| 11. Benua Kayong | 2 127 | 5 920 | 8 421 | 1 621 |
| 12. Matan Hilir Utara | 1 370 | 3 232 | 1 659 | 1 020 |
| 13. Delta Pawan | 6 885 | 7 783 | 11 099 | 4 046 |
| 14. Muara Pawan | 1 173 | 2 661 | 1 788 | 1 236 |
| 15. Nanga Tayap | 3 841 | 3 470 | 5 099 | 1 436 |
| 16. Sandai | 2 741 | 3 019 | 3 811 | 1 594 |
| 17. Hulu Sungai | 4 503 | 1 366 | 179 | 109 |
| 18. Sungai Laur | 3 077 | 1 716 | 1 798 | 1 021 |
| 19. Simpang Hulu | 9 492 | 3 509 | 972 | 475 |
| 20. Simpang Dua | 2 001 | 923 | 375 | 41 |
| Jumlah/ <i>Total</i> | 64 758 | 62 332 | 60 728 | 19 655 |

Sumber/*Source* : KPU Kabupaten Ketapang/ *National Election Commission of Ketapang Regency*

Tabel 2.3.7 Jumlah Pemilih dan Penggunaan Hak Pilih Pada Pemilihan Bupati dan Wakil Bupati Menurut Kecamatan, 2015
 Voters and The Used of Vote Right on Regent and Vice Regent's Election by Subdistricts, 2015

| Kecamatan <i>District</i> | Pemilih <i>Voter</i> | Suara/ <i>Votes</i> | | |
|------------------------------|-------------------------|---------------------|----------------------------|------------------------|
| | | Sah <i>Valid</i> | TidakSah <i>Invalid</i> | Jumlah <i>Total</i> |
| (1) | (2) | (3) | (4) | (5) |
| 1. Kendawangan | 38 214 | 18 021 | 345 | 18 366 |
| 2. Manis Mata | 24 473 | 11 129 | 415 | 11 544 |
| 3. Marau | 10 675 | 6 123 ^r | 289 | 6 412 |
| 4. Singkup | 5 722 | 3 121 | 142 | 3 263 |
| 5. Air Upas | 12 852 | 7 939 | 337 | 8 276 |
| 6. Jelai Hulu | 12 400 | 8 625 | 251 | 8 876 |
| 7. Tumbang Titi | 20 042 | 11 802 | 286 | 12 088 |
| 8. Pemahan | 3 949 | 2 157 | 62 | 2 219 |
| 9. Sungai Melayu Rayak | 9 946 | 5 968 | 225 | 6 193 |
| 10. Matan Hilir Selatan | 26 047 | 13 979 | 336 | 14 315 |
| 11. Benua Kayong | 30 020 | 18 089 | 583 | 18 672 |
| 12. Matan Hilir Utara | 12 143 | 7 281 | 139 | 7 420 |
| 13. Delta Pawan | 62 097 | 29 813 | 1 031 | 30 844 |
| 14. Muara Pawan | 10 968 | 6 858 | 219 | 7 077 |
| 15. Nanga Tayap | 24 074 | 13 846 | 360 | 14 206 |
| 16. Sandai | 20 378 | 11 165 | 385 | 11 550 |
| 17. Hulu Sungai | 9 753 | 6 157 | 72 | 6 229 |
| 18. Sungai Laur | 14 814 | 7 612 | 509 | 8 121 |
| 19. Simpang Hulu | 22 278 | 14 448 | 333 | 14 781 |
| 20. Simpang Dua | 6 159 | 3 340 | 85 | 3 425 |
| Jumlah/ <i>Total</i> | 377 004 | 207 473 | 6 404 | 213 877 |

Keterangan/*Explanation*:^r Data Revisi

Sumber/*Source*: KPU Kabupaten Ketapang/*National Election Commision of Ketapang Regency*

Tabel 2.3.8 Jumlah Pemilih dan Penggunaan Hak Pilih Pada Pemilihan Gubernur dan Wakil Gubernur Menurut Kecamatan, 2018

Table *Voters and The Used of Right Votes in the Governor Election and Vice Governor by Subdistricts, 2018*

| Kecamatan <i>District</i> | Pemilih <i>Voter</i> | Suara / <i>Votes</i> | | |
|------------------------------|-------------------------|----------------------|-----------------------------|------------------------|
| | | Sah <i>Valid</i> | Tidak Sah <i>Invalid</i> | Jumlah <i>Total</i> |
| (1) | (2) | (3) | (4) | (5) |
| 1. Kendawangan | 29 746 | 15 788 | 250 | 16 038 |
| 2. Manis Mata | 19 900 | 10 292 | 207 | 10 499 |
| 3. Marau | 9 793 | 6 612 | 173 | 6 785 |
| 4. Singkup | 5 709 | 3 278 | 144 | 3 422 |
| 5. Air Upas | 12 632 | 7 895 | 159 | 8 054 |
| 6. Jelai Hulu | 12 258 | 8 402 | 185 | 8 587 |
| 7. Tumbang Titi | 18 016 | 11 513 | 190 | 11 703 |
| 8. Pemahan | 3 706 | 2 530 | 40 | 2 570 |
| 9. Sungai Melayu Rayak | 8 877 | 5 899 | 115 | 6 014 |
| 10. Matan Hilir Selatan | 24 596 | 15 264 | 181 | 15 445 |
| 11. Benua Kayong | 28 760 | 22 087 | 154 | 22 241 |
| 12. Matan Hilir Utara | 11 912 | 8 136 | 111 | 8 247 |
| 13. Delta Pawan | 54 725 | 35 284 | 261 | 35 545 |
| 14. Muara Pawan | 11 304 | 7 783 | 150 | 7 933 |
| 15. Nanga Tayap | 21 740 | 15 937 | 208 | 16 145 |
| 16. Sandai | 18 966 | 12 903 | 193 | 13 096 |
| 17. Hulu Sungai | 8 636 | 6 439 | 61 | 6 500 |
| 18. Sungai Laur | 13 980 | 9 338 | 153 | 9 491 |
| 19. Simpang Hulu | 22 359 | 17 010 | 144 | 17 154 |
| 20. Simpang Dua | 6 145 | 4 357 | 66 | 4 423 |
| Jumlah/ <i>Total</i> | 343 760 | 226 747 | 3 145 | 229 892 |

Sumber/*Source* : KPU Kabupaten Ketapang/*National Election Commision of Ketapang Regency*

Tabel 2.3.9 Jumlah Pemilih Tetap Pada Pemilihan Umum Legislatif Menurut Kecamatan Tahun 2014
 Table *Number of Registered Voterin Legislative Election by Subdistrict, 2014*

| Kecamatan | Jumlah Penduduk | Daftar Pemilih |
|-------------------------|-----------------|----------------|
| <i>District</i> | <i>Citizens</i> | <i>Voters</i> |
| (1) | (2) | (3) |
| 1. Kendawangan | 46 206 | 30 189 |
| 2. Manis Mata | 36 140 | 21 972 |
| 3. Marau | 16 320 | 9 562 |
| 4. Singkup | 8 353 | 5 118 |
| 5. Air Upas | 18 435 | 13 000 |
| 6. Jelai Hulu | 20 221 | 11 733 |
| 7. Tumbang Titi | 29 851 | 17 980 |
| 8. Pemahan | 6 183 | 3 543 |
| 9. Sungai Melayu Rayak | 12 858 | 9 654 |
| 10. Matan Hilir Selatan | 40 022 | 24 147 |
| 11. Benua Kayong | 41 744 | 27 842 |
| 12. Matan Hilir Utara | 21 099 | 11 457 |
| 13. Delta Pawan | 87 405 | 56 416 |
| 14. Muara Pawan | 17 721 | 10 505 |
| 15. Nanga Tayap | 33 438 | 21 172 |
| 16. Sandai | 30 481 | 19 528 |
| 17. Hulu Sungai | 13 508 | 8 754 |
| 18. Sungai Laur | 19 873 | 13 273 |
| 19. Simpang Hulu | 35 715 | 21 507 |
| 20. Simpang Dua | 8 736 | 5 904 |
| Jumlah/ <i>Total</i> | 544 309 | 343 256 |

Sumber/*Source* : KPU Kabupaten Ketapang/*National Election Commision of Ketapang Regency*

Tabel 2.3.10 Nama Partai Politik dan Jumlah Kursi pada DPRD Kabupaten Ketapang, 2015
 Political Partys Name and The Number of Chairs in Regional Parliament of Ketapang, 2015

| No | Partai Politik <i>Political Party</i> | Jumlah Kursi <i>Number of Chairs</i> |
|---------------------|--|---|
| (1) | (2) | (3) |
| 1 | PARTAI NASDEM | 3 |
| 2 | PARTAI KEBANGKITAN BANGSA | 2 |
| 3 | PARTAI KEADILAN SEJAHTERA | - |
| 4 | PDI PERJUANGAN | 9 |
| 5 | PARTAI GOLONGAN KARYA | 8 |
| 6 | PARTAI GERINDRA | 3 |
| 7 | PARTAI DEMOKRAT | 5 |
| 8 | PARTAI AMANAT NASIONAL | 6 |
| 9 | PARTAI PERSATUAN PEMBANGUNAN | 4 |
| 10 | PARTAI HATI NURANI RAKYAT | 5 |
| 11 | PARTAI BULAN BINTANG | - |
| 12 | PARTAI KEADILAN DAN PERSATUAN INDONESIA | - |
| <i>Jumlah/Total</i> | | 45 |

Sumber/Source : KPU Kabupaten Ketapang/National Election Commision of Ketapang Regency

Tabel 2.3.11 Pembagian Daerah Pemilihan di Kabupaten Ketapang dan Jumlah Kursi yang Diperebutkan Pada Pemilihan Legislatif Tahun 2014
 Table *Dividing of Electoral Area on Ketapang Regency, 2014*

| Daerah Pemilihan <i>Electoral Area</i> | Kecamatan yang Tercakup <i>Coverage Subdistricts</i> | Jumlah Desa/ Kelurahan <i>Number of Villages</i> | Jumlah Kursi <i>Number of Chairs</i> |
|---|---|---|---|
| (1) | (2) | (3) | (4) |
| KETAPANG 1 | 1. Delta Pawan | 9 | 10 |
| | 2. Matan Hilir Utara | 5 | |
| | 3. Muara Pawan | 8 | |
| KETAPANG 2 | 1. Sungai Laur | 18 | 5 |
| | 2. Simpang Hulu | 14 | |
| | 3. Simpang Dua | 5 | |
| KETAPANG 3 | 1. Nanga Tayap | 18 | 6 |
| | 2. Sandai | 12 | |
| | 3. Hulu Sungai | 12 | |
| KETAPANG 4 | 1. Tumbang Titi | 24 | 6 |
| | 2. Jelai Hulu | 19 | |
| | 3. Pemahan | 5 | |
| | 4. Sungai Melayu Rayak | 11 | |
| KETAPANG 5 | 1. Marau | 10 | 7 |
| | 2. Singkup | 8 | |
| | 3. Manis Mata | 21 | |
| | 4. Air Upas | 9 | |
| KETAPANG 6 | 1. Kendawangan | 19 | 11 |
| | 2. Matan Hilir Selatan | 11 | |
| | 3. Benua Kayong | 11 | |
| JUMLAH/ TOTAL | | 249 | 45 |

Sumber/ Source : KPU Kabupaten Ketapang/ National Election Commission of Ketapang Regency

<https://ketapangkab.bps.go.id>

Penduduk & Ketenagakerjaan

Population & Employment

Profile Penduduk Kabupaten Ketapang Tahun 2018

Population Profile of Ketapang Regency 2018



Jumlah Penduduk : 504.008 Jiwa

Population : 504.008 people




**Laju Pertumbuhan Penduduk
(2010-2018) 1.68 Persen / Tahun**

Population Growth (2010-2018) : 1.68 percent / Year



**Kepadatan Penduduk :
16 Jiwa / Km²**

Population Density : 16 People / Km²



BAB 3



PENJELASAN TEKNIS

1. Penduduk Indonesia adalah semua orang yang berdomisili di wilayah teritorial Indonesia selama 6 bulan atau lebih dan atau mereka yang berdomisili kurang dari 6 bulan tetapi bertujuan menetap.
2. Laju pertumbuhan penduduk adalah angka yang menunjukkan persentase pertambahan penduduk dalam jangka waktu tertentu.
3. Kepadatan penduduk adalah rasio banyaknya penduduk per kilometer persegi.
4. Rasio jenis kelamin adalah perbandingan antara penduduk laki-laki dan penduduk perempuan pada suatu wilayah dan waktu tertentu. Biasanya dinyatakan dengan banyaknya penduduk laki-laki untuk 100 penduduk perempuan.
5. Distribusi penduduk adalah pola persebaran penduduk di suatu wilayah, baik berdasarkan batas-batas geografis maupun berdasarkan batas-batas administrasi pemerintahan.
6. Komposisi penduduk adalah pola persebaran penduduk menurut karakteristiknya, contoh: penduduk menurut kelompok umur, penduduk menurut jenis kelamin.

TECHNICAL NOTES

1. *The population of Indonesia are all residents of the entire territory of Indonesia who have stayed for six months or longer, and those who intended to stay more than six months even though their length of stay is less than six months.*
2. *Population growth is the number that show percentage of population growth within a specified period.*
3. *Population density is ratio of population per square kilometer.*
4. *Sex ratio is the ratio of males population to females population in a given area and time, usually expressed as the number of males for every 100 females.*
5. *Population distribution is the pattern of population distribution in an area, either by geographic boundaries or by government administrative boundaries.*
6. *Population composition is the pattern of population distribution by its characteristics, example: population by age group, population by sex*

CHAPTER III. POPULATION AND EMPLOYMENT

7. Rumah tangga adalah seseorang atau sekelompok orang yang mendiami sebagian atau seluruh bangunan fisik/sensus dan biasanya tinggal bersama serta pengelolaan makan dari satu dapur. Yang dimaksud makan dari satu dapur adalah jika pengurusan kebutuhan sehari-harinya dikelola bersama-sama menjadi satu.
 8. Anggota rumah tangga adalah semua orang yang biasanya bertempat tinggal di suatu rumah tangga, baik yang berada di rumah pada waktu pencacahan maupun yang sementara tidak ada.
 9. Penduduk usia kerja adalah penduduk yang berumur 15 tahun ke atas.
 10. Angkatan kerja adalah penduduk usia kerja (15 tahun ke atas) yang bekerja, punya pekerjaan namun sementara tidak bekerja, dan pengangguran.
 11. Bekerja adalah kegiatan ekonomi yang dilakukan oleh seseorang dengan maksud memperoleh atau membantu memperoleh pendapatan atau keuntungan dan lamanya bekerja paling sedikit 1 jam secara terus menerus dalam seminggu yang lalu (termasuk pekerja keluarga tanpa upah yang membantu dalam suatu usaha/kegiatan ekonomi).
7. *Household is an individual or group of people living in a physical/census building unit or part of it and usually commit on a common provision for food and other essentials of living. Common provision for food means one organising daily needs for all of household members.*
 8. *Household member are those who usually lives in a household regardless of their location at the time of enumeration.*
 9. *Working age population is persons of 15 years and over.*
 10. *Labor force or economically active are persons of 15 years and over, who in the previous week were working, temporarily absent from work but having jobs, and unemployment.*
 11. *Working is economic activity conducted by a person and intended to earn income by doing work or helping to do work at least one hour continuously during the reference week (including unpaid family worker/s for any economic activity).*

12. Jumlah jam kerja seluruhnya adalah jumlah jam kerja yang digunakan untuk bekerja (tidak termasuk jam kerja istirahat resmi dan jam kerja yang digunakan untuk hal-hal di luar pekerjaan).
 13. Lapangan usaha adalah bidang kegiatan dari pekerjaan/tempat bekerja di mana seseorang bekerja. Klasifikasi lapangan usaha mengikuti Klasifikasi Baku Lapangan Usaha Indonesia (KBLI) dalam 1 digit.
 14. Status pekerjaan adalah kedudukan seseorang dalam unit usaha/kegiatan dalam melakukan pekerjaan.
 15. Berusaha sendiri tanpa dibantu orang lain adalah bekerja atau berusaha dengan menanggung risiko secara ekonomis, yaitu dengan tidak kembalinya ongkos produksi yang telah dikeluarkan dalam rangka usahanya tersebut, serta tidak menggunakan pekerja dibayar maupun pekerja tak dibayar, termasuk yang sifat pekerjaannya memerlukan teknologi atau keahlian khusus.
 16. Berusaha dibantu buruh tidak tetap/buruh tidak dibayar adalah bekerja atau berusaha atas risiko sendiri, dan menggunakan buruh/pekerja tak dibayar dan atau buruh/pekerja tidak tetap.
12. *Total working hours is the total hours spent by an employee to perform all jobs (excluding the time used for other activities which are not classified as work).*
 13. *Industry is field of a person's activity or establishment. The classification of industries follows the Indonesia Standard Industrial Classification (KBLI) in one digit.*
 14. *Employment status is the status of a person at his place of work or establishment where he was employed.*
 15. *Own-account worker is a person who works at his own risk without assisted by paid per mount worker or unpaid worker include technical job or skill job.*
 16. *Employer assisted by temporary workers/unpaid worker is a person who works at his own risk and assisted by temporary worker/unpaid worker.*

CHAPTER III. POPULATION AND EMPLOYMENT

17. Berusaha dibantu buruh tetap/buruh dibayar adalah berusaha atas risiko sendiri dan mempekerjakan paling sedikit satu orang buruh/pekerja tetap yang dibayar.
 18. Buruh/karyawan/pegawai adalah seseorang yang bekerja pada orang lain atau instansi/kantor/ perusahaan secara tetap dengan menerima upah/gaji baik berupa uang maupun barang. Buruh yang tidak mempunyai majikan tetap, tidak digolongkan sebagai buruh/karyawan, tetapi sebagai pekerja bebas. Seseorang dianggap memiliki majikan tetap jika memiliki 1 (satu) majikan (orang/rumah tangga) yang sama dalam sebulan terakhir, khusus pada sektor bangunan batasannya tiga bulan. Apabila majikannya instansi/lembaga, boleh lebih dari satu.
 19. Pekerja bebas adalah seseorang yang bekerja pada orang lain/majikan/institusi yang tidak tetap (lebih dari 1 majikan dalam sebulan terakhir) di usaha pertanian baik berupa usaha rumah tangga maupun bukan usaha rumah tangga, ataupun di nonpertanian atas dasar balas jasa dengan menerima upah atau imbalan baik berupa uang maupun borongan.
17. *Employer assisted by permanent workers/paid workers is a person who does his business at her/his own risk at least one assisted by paid permanent worker.*
 18. *Employee is a person who work permanently for other people or institution/office/ company and gains some money/cash or goods as wage/salary. Labor who have no permanent employer is not categorized as a laborer/ worker/employee but casual worker. A laborers in general is considered to have a permanent employer if he has the same employer during the past month, particularly for building construction sector is 3 months. If the employer is an institution, more than 1 (one) employer is allowed.*
 19. *Casual employee is a person who does not work permanently for other people/employer/ institution(more than 1 employer during the last 1 month) in agricultural sector, either home industry or not home industry, or in non-agricultural sector based on remuneration paid with money or goods, and based on daily or contact payment system.*

20. Pekerja tak dibayar adalah seseorang yang bekerja membantu usaha untuk memperoleh penghasilan/keuntungan yang dilakukan oleh salah seorang anggota rumah tangga atau bukan anggota rumah tangga tanpa mendapat upah/gaji baik berupa uang maupun barang.

20. *Unpaid worker is a person who intended to work without pay either with money or good, in an establishment run by other members of the family, relative or neighbour*

<https://ketapangkab.bps.go.id>

ULASAN

DESCRIPTION

Penduduk

Berdasarkan hasil proyeksi penduduk tahun 2018 jumlah penduduk Kabupaten Ketapang diprediksi sebanyak 504.008 jiwa (260.789 jiwa berjenis kelamin laki-laki dan 243.219 jiwa berjenis kelamin perempuan). Kecamatan dengan tingkat kepadatan penduduk terpadat adalah Kecamatan Delta Pawan yaitu sekitar 1.292 jiwa per Km², sedangkan kecamatan dengan tingkat kepadatan penduduk terjarang adalah Kecamatan Hulu Sungai, yaitu setiap Km² dihuni oleh sekitar 3 jiwa (Tabel 3.1.1).

Seks rasio yang membandingkan jumlah penduduk laki-laki terhadap perempuan di Kabupaten Ketapang adalah sekitar 107. Artinya, jika ada 107 penduduk laki-laki terdapat 100 penduduk perempuan. Laju pertumbuhan penduduk (LPP) di Kabupaten Ketapang tahun 2010-2018 diprediksi sekitar 2,03 persen, sama dengan rata-rata LPP periode 2000-2010. Dicermati menurut distribusinya, sekitar 17,85 persen penduduk Kabupaten Ketapang tinggal di Kecamatan Delta Pawan (kecamatan terpadat penduduknya). Sebagai ibukota kabupaten, wajar jika kecamatan ini banyak penduduknya. Dilihat berdasarkan kelompok umur, sekitar 28,93 persen penduduk Kabupaten Ketapang adalah berusia 14 tahun ke bawah pada tahun 2018. Kondisi ini mencerminkan cukup banyaknya penduduk usia anak atau usia sekolah tingkat SLTP ke bawah.

Population

The total population in Ketapang Regency is 504.008 persons based on population projected in 2018 (260.789 persons are male and 243.219 persons are female). Delta Pawan is the subdistrict which has the highest population density in Regency of Ketapang, around 1.292 persons per square kilometer, and the lowest population density in Ketapang Regency around 3 persons per square kilometer is Hulu Sungai. (Table 3.1.1.).

Sex ratio or the ratio between the population of male sex against women in Ketapang Regency amounted to 107, it means that if there are 107 male population so there are 100 female population. The growth rate population in 2010-2018 is predicted to be around 2,03 percent, the same as the growth rate population in 2000-2010. Observed by the distribution population, there are 17,85 percent of the population live in Delta Pawan which is the capital regency. Based on age group, there are 28,93 percent of the population aged 14 years and under in 2018. This condition reflects that there are quite number of children of school age or junior high school age and below in Ketapang Regency.

Ketenagakerjaan

Persentase pencari kerja yang terdaftar di Dinas Sosial, Tenaga Kerja, dan Transmigrasi pada tahun 2018 didominasi oleh pencari kerja berjenis kelamin laki-laki, yaitu sekitar 57,88 persen sedangkan sisanya sekitar 42,12 persen jenis kelamin perempuan. Pada Tahun 2018, menurut latar belakang pendidikan para pencari kerja, tercatat pencari kerja dengan ijazah SMA adalah yang terbanyak yaitu sekitar 48,95 persen.

Tingkat Partisipasi Angkatan Kerja (TPAK) tahun 2018 lebih tinggi dibandingkan dengan tahun 2017, yaitu dari 59,76 persen menjadi 66,20 persen. Peningkatan TPAK ini diikuti dengan penurunan Tingkat Pengangguran Terbuka (TPT), yakni sebesar 3,97 persen di tahun 2017 menjadi 3,23 persen di tahun 2018.

Pada tahun 2018 terdapat 237.918 penduduk yang termasuk angkatan kerja, sekitar 96,77 persen bekerja dan sisanya sekitar 3,23 persen berstatus pengangguran. Pada tahun yang sama, jumlah penduduk yang bukan angkatan kerja sebesar 121.484 jiwa.

Manpower

Percentage of job seekers who registered at the Social Welfare, Labor and Transmigration office in 2018 dominated by male job seekers, which is about 57,88 percent while the remaining approximately 42,12 percent of women job seekers. Considering the educational backgrounds of job seekers, worker with Senior High School certificate is the most, there are 48,95 percent from total of work seekers.

Viewed by Degree of Economically Active Participant in 2018 (66,20%) is higher than 2017 (59,76%). This reduction is followed by the increasing of Degree of Unemployment, that is 3,97% in 2017 and 3,23% in 2018.

In 2018 there are 237.918 economically active, approximately 96,77 percent is working and the remaining about 3,23 percent is unemployment status. In the same year, the number of people who not economically active is 121.484 people.

BAB III. PENDUDUK DAN KETENAGAKERJAAN

Tabel 3.1.1 Jumlah Penduduk, Laju Pertumbuhan Penduduk, Distribusi Penduduk, Kepadatan Penduduk, Rasio Jenis Kelamin Penduduk Menurut Kecamatan di Kabupaten Ketapang, 2010 dan 2018

Table Population, Population Growth Rate, Percentage Distribution of Population, Population Density, and Population Sex Ratio by Sub District in Ketapang Regency/Municipality, 2010 dan 2018

| Kecamatan <i>District</i> | Jumlah Penduduk (orang) <i>Population</i> | | Laju Pertumbuhan Penduduk per Tahun (%) <i>Growth</i> | |
|------------------------------|--|---------|---|-----------|
| | Junii 2010 | 2018 | 2000 - 2010 | 2010-2018 |
| (1) | (2) | (3) | (4) | (5) |
| 1. Kendawangan | 32 619 | 37 002 | 1,85 | 1,59 |
| 2. Manis Mata | 24 738 | 30 005 | 3,17 | 2,44 |
| 3. Marau | 11 955 | 14 545 | 3,20 | 2,48 |
| 4. Singkup | 6 177 | 6 975 | -2,63 | 1,53 |
| 5. Air Upas | 16 683 | 19 605 | 2,24 | 2,04 |
| 6. Jelai Hulu | 15 700 | 17 575 | 1,59 | 1,42 |
| 7. Tumbang Titi | 23 342 | 24 909 | 0,63 | 0,82 |
| 8. Pemahan | 4 465 | 5 150 | -0,86 | 1,80 |
| 9. Sungai Melayu Rayak | 11 694 | 13 628 | 2,35 | 1,93 |
| 10. Matan Hilir Selatan | 30 633 | 35 228 | 1,70 | 1,76 |
| 11. Benua Kayong | 35 312 | 42 703 | 2,58 | 2,40 |
| 12. Matan Hilir Utara | 14 785 | 16 574 | 1,41 | 1,44 |
| 13. Delta Pawan | 71 849 | 89 989 | 3,26 | 2,85 |
| 14. Muara Pawan | 13 155 | 15 085 | 1,81 | 1,73 |
| 15. Nanga Tayap | 27 584 | 31 569 | 1,81 | 1,70 |
| 16. Sandai | 24 574 | 29 339 | 2,51 | 2,24 |
| 17. Hulu Sungai | 11 586 | 12 779 | 1,17 | 1,23 |
| 18. Sungai Laur | 16 779 | 20 259 | 3,28 | 2,38 |
| 19. Simpang Hulu | 27 958 | 32 520 | 2,53 | 1,91 |
| 20. Simpang Dua | 7 534 | 8 569 | 1,89 | 1,62 |
| Ketapang | 429 122 | 504 008 | 2,03 | 2,03 |

Sumber / Source : BPS Kabupaten Ketapang (Angka Proyeksi)/BPS-
Statistics of Ketapang Regency (Projection Number)

CHAPTER III. POPULATION AND EMPLOYMENT

Lanjutan Tabel/Continued Table 3.1.1

| Kecamatan <i>District</i> | Luas | | Jumlah | | Kepadatan Penduduk <i>Population</i> | |
|------------------------------|-----------------|--------|----------|---------|--|----|
| | km ² | % | Penduduk | % | | |
| (1) | (6) | (7) | (8) | (9) | (10) | |
| 1. Kendawangan | 5 859 | 18,55 | 37 002 | 7,34 | 6 | |
| 2. Manis Mata | 2 912 | 9,22 | 30 005 | 5,95 | 10 | |
| 3. Marau | 1 160 | 3,67 | 14 545 | 2,89 | 13 | |
| 4. Singkup | 227 | 0,72 | 6 975 | 1,38 | 31 | |
| 5. Air Upas | 793 | 2,51 | 19 605 | 3,89 | 25 | |
| 6. Jelai Hulu | 1 358 | 4,30 | 17 575 | 3,49 | 13 | |
| 7. Tumbang Titi | 1 198 | 3,79 | 24 909 | 4,94 | 21 | |
| 8. Pemahan | 326 | 1,03 | 5 150 | 1,02 | 16 | |
| 9. Sungai Melayu Rayak | 122 | 0,39 | 13 628 | 2,70 | 112 | |
| 10. Matan Hilir Selatan | 1 813 | 5,74 | 35 228 | 6,99 | 19 | |
| 11. Benua Kayong | 349 | 1,10 | 42 703 | 8,47 | 122 | |
| 12. Matan Hilir Utara | 720 | 2,28 | 16 574 | 3,29 | 23 | |
| 13. Delta Pawan | 74 | 0,23 | 89 989 | 17,85 | 1 216 | |
| 14. Muara Pawan | 611 | 1,93 | 15 085 | 2,99 | 25 | |
| 15. Nanga Tayap | 1 728 | 5,47 | 31 569 | 6,26 | 18 | |
| 16. Sandai | 1 779 | 5,63 | 29 339 | 5,82 | 16 | |
| 17. Hulu Sungai | 4 685 | 14,83 | 12 779 | 2,54 | 3 | |
| 18. Sungai Laur | 1 651 | 5,23 | 20 259 | 4,02 | 12 | |
| 19. Simpang Hulu | 3 175 | 10,05 | 32 520 | 6,45 | 10 | |
| 20. Simpang Dua | 1 048 | 3,32 | 8 569 | 1,70 | 8 | |
| | 2018 | 31 588 | 100,00 | 504 008 | 100,00 | 16 |
| | 2017 | 31 588 | 100,00 | 495 087 | 100,00 | 16 |
| Jumlah/ Total | 2016 | 31 588 | 100,00 | 485 118 | 100,00 | 15 |
| | 2015 | 31 588 | 100,00 | 475 985 | 100,00 | 15 |
| | 2014 | 31 588 | 100,00 | 464 227 | 100,00 | 15 |

Sumber / Source

: BPS Kabupaten Ketapang (Angka Proyeksi)/BPS-Statistics of Ketapang Regency (Projection Number)

Lanjutan Tabel/Continued Table 3.1.1

| Kecamatan <i>District</i> | JenisKelamin/ Sex(Jiwa/ Person) | | | Sex Ratio | |
|------------------------------|-----------------------------------|-----------|--------------------------|-----------|-----|
| | Laki-Laki | Perempuan | Laki-laki + Perempuan | | |
| (1) | (11) | (12) | (13) | (14) | |
| 1. Kendawangan | 19 384 | 17 618 | 37 002 | 110 | |
| 2. Manis Mata | 15 757 | 14 248 | 30 005 | 111 | |
| 3. Marau | 7 620 | 6 925 | 14 545 | 110 | |
| 4. Singkup | 3 698 | 3 277 | 6 975 | 113 | |
| 5. Air Upas | 10 374 | 9 231 | 19 605 | 112 | |
| 6. Jelai Hulu | 9 131 | 8 444 | 17 575 | 108 | |
| 7. Tumbang Titi | 13 103 | 11 806 | 24 909 | 111 | |
| 8. Pemahan | 2 694 | 2 456 | 5 150 | 110 | |
| 9. Sungai Melayu Rayak | 7 442 | 6 186 | 13 628 | 120 | |
| 10. Matan Hilir Selatan | 17 969 | 17 259 | 35 228 | 104 | |
| 11. Benua Kayong | 21 420 | 21 283 | 42 703 | 101 | |
| 12. Matan Hilir Utara | 8 408 | 8 166 | 16 574 | 103 | |
| 13. Delta Pawan | 45 031 | 44 958 | 89 989 | 100 | |
| 14. Muara Pawan | 7 614 | 7 471 | 15 085 | 102 | |
| 15. Nanga Tayap | 16 619 | 14 950 | 31 569 | 111 | |
| 16. Sandai | 15 201 | 14 138 | 29 339 | 108 | |
| 17. Hulu Sungai | 6 808 | 5 971 | 12 779 | 114 | |
| 18. Sungai Laur | 10 769 | 9 490 | 20 259 | 113 | |
| 19. Simpang Hulu | 17 208 | 15 312 | 32 520 | 112 | |
| 20. Simpang Dua | 4 539 | 4 030 | 8 569 | 113 | |
| | 2018 | 260 789 | 243 219 | 504 008 | 107 |
| | 2017 | 256 305 | 238 782 | 495 087 | 107 |
| Jumlah/Total | 2016 | 250 816 | 234 302 | 485 118 | 107 |
| | 2015 | 246 227 | 229 758 | 475 985 | 107 |
| | 2014 | 239 005 | 225 222 | 464 227 | 106 |

Sumber / Source

: BPS Kabupaten Ketapang (Angka Proyeksi)/BPS-Statistics of Ketapang Regency (Projection Number)

CHAPTER III. POPULATION AND EMPLOYMENT

Tabel 3.1.2 Jumlah Penduduk Menurut Kelompok Umur dan Jenis Kelamin (Jiwa), 2018
 Table Population by age group and sex (Person), 2018

| Kelompok Umur Group of Age | Penduduk/Population (Jiwa/ Person) | | | |
|-------------------------------|--------------------------------------|---------------------|-----------------|---------|
| | Laki-Laki Male | Perempuan Female | Jumlah Total | |
| (1) | (2) | (3) | (4) | |
| 0 – 4 | 25 674 | 24 327 | 50 001 | |
| 5 – 9 | 26 070 | 24 741 | 50 811 | |
| 10 – 14 | 23 303 | 21 717 | 45 020 | |
| 15 – 19 | 22 159 | 20 991 | 43 150 | |
| 20 – 24 | 21 709 | 20 671 | 42 380 | |
| 25 – 29 | 22 967 | 22 088 | 45 055 | |
| 30 – 34 | 21 905 | 21 161 | 43 066 | |
| 35 – 39 | 21 410 | 20 742 | 42 152 | |
| 40 – 44 | 19 841 | 17 847 | 37 688 | |
| 45 – 49 | 16 706 | 14 100 | 30 806 | |
| 50 – 54 | 12 780 | 10 550 | 23 330 | |
| 55 – 59 | 9 412 | 8 184 | 17 596 | |
| 60 – 64 | 6 854 | 6 059 | 12 913 | |
| 65 – 69 | 4 372 | 4 139 | 8 511 | |
| 70 – 74 | 2 783 | 2 870 | 5 653 | |
| 75 + | 2 844 | 3 032 | 5 876 | |
| 2018 | 260 789 | 243 219 | 504 008 | |
| 2017 | 256 305 | 238 782 | 495 087 | |
| Jumlah/Total | 2016 | 250 816 | 234 302 | 485 118 |
| | 2015 | 246 227 | 229 758 | 475 985 |
| | 2014 | 239 005 | 225 222 | 464 227 |

Sumber / Source : BPS Kabupaten Ketapang (Angka Proyeksi)/BPS-
 Statistics of Ketapang Regency (Projection Number)

Tabel
 3.2.1 Jumlah Pencari Kerja Terdaftar Menurut Jenis Kelamin (Orang), 2018
Number of Registered Labour Force Who Looking for Job by Sex (Person), 2018
 Table

| | Bulan <i>Month</i> | Laki-laki <i>Male</i> | Perempuan <i>Female</i> | Laki-laki dan Perempuan <i>Male and Female</i> |
|-----|-----------------------|--------------------------|----------------------------|--|
| | (1) | (2) | (3) | (4) |
| 1. | Januari | 583 | 449 | 1032 |
| 2. | Februari | 78 | 21 | 99 |
| 3. | Maret | 46 | 26 | 72 |
| 4. | April | 43 | 11 | 54 |
| 5. | Mei | 50 | 13 | 63 |
| 6. | Juni | 45 | 27 | 72 |
| 7. | Juli | 76 | 68 | 144 |
| 8. | Agustus | 52 | 38 | 90 |
| 9. | September | 86 | 94 | 180 |
| 10. | Oktober | 66 | 60 | 126 |
| 11. | November | 52 | 38 | 90 |
| 12. | Desember | 61 | 56 | 117 |
| | 2018 | 1 238 | 901 | 2139 |
| | 2017 | 2 935 | 2 811 | 574 |
| | Jumlah / <i>Total</i> | ... | ... | 574 |
| | 2015 | ... | ... | 574 |
| | 2014 | 1 425 | 1 246 | 2 671 |

Sumber / *Source* : Dinas Tenaga Kerja dan Transmigrasi Kabupaten
 Ketapang / *Manpower and Transmigration Office of Ketapang Regency*

CHAPTER III. POPULATION AND EMPLOYMENT

Tabel 3.2.2 Jumlah Pencari Kerja Menurut Pendidikan dan Jenis Kelamin (Orang), 2018
 Table 3.2.2 Number of Registered Labour Force Who Looking for Job by Education and Sex (Person), 2018

| | Bulan Month | Tidak Tamat SD | SD / Elementary | SMP / Junior High | SMA / Senior High |
|--------------|----------------|-------------------|-----------------|----------------------|----------------------|
| | (1) | (2) | (3) | (4) | (5) |
| 1. | Januari | 12 | 8 | 65 | 506 |
| 2. | Februari | 6 | 4 | 2 | 65 |
| 3. | Maret | 10 | 4 | 4 | 36 |
| 4. | April | 6 | 2 | 1 | 29 |
| 5. | Mei | 1 | 5 | 5 | 40 |
| 6. | Juni | - | 1 | 6 | 30 |
| 7. | Juli | - | 3 | 6 | 66 |
| 8. | Agustus | 1 | - | 3 | 68 |
| 9. | September | 1 | 3 | 8 | 68 |
| 10. | Oktober | - | - | 11 | 52 |
| 11. | November | 2 | 3 | 12 | 53 |
| 12. | Desember | - | 4 | 12 | 34 |
| | 2018 | 39 | 37 | 135 | 1 047 |
| | 2017 | 143 | 49 | 131 | 2 820 |
| Jumlah/Total | 2016 | 13 | 22 | 107 | 262 |
| | 2015 | 13 | 22 | 107 | 262 |
| | 2014 | 27 | 26 | 99 | 1 077 |

Bersambung/ Continued

Lanjutan
Continued Table 3.2.2

| | Bulan <i>Month</i> | Akademi <i>Diploma</i> | Sarjana <i>Degree</i> | Jumlah <i>Total</i> |
|-----|-----------------------|---------------------------|--------------------------|------------------------|
| | (1) | (6) | (7) | (8) |
| 1. | Januari | 232 | 209 | 1 032 |
| 2. | Februari | 7 | 15 | 99 |
| 3. | Maret | 6 | 12 | 72 |
| 4. | April | 5 | 11 | 54 |
| 5. | Mei | 2 | 10 | 63 |
| 6. | Juni | 3 | 32 | 72 |
| 7. | Juli | 20 | 49 | 144 |
| 8. | Agustus | 3 | 15 | 90 |
| 9. | September | 41 | 59 | 180 |
| 10. | Oktober | 21 | 42 | 126 |
| 11. | November | 55 | 15 | 90 |
| 12. | Desember | 25 | 42 | 117 |
| | 2018 | 420 | 511 | 2 139 |
| | 2017 | 1 061 | 1 542 | 5 746 |
| | 2016 | 103 | 67 | 574 |
| | 2015 | 103 | 67 | 574 |
| | 2014 | 684 | 758 | 2 671 |

Sumber / *Source* : Dinas Tenaga Kerja dan Transmigrasi Kabupaten
Ketapang / *Manpower and Transmigration Office of Ketapang Regency*

CHAPTER III. POPULATION AND EMPLOYMENT

Tabel 3.2.3 Jumlah Paket Pelatihan Pada Kursus Latihan Kerja, 2018
 Table Number Set of Training on Job Training Course, 2018

| No. | Jenis Pelatihan <i>Kind of Job Training</i> | Institusional <i>Institutional</i> | Non Institusional <i>Uninstitutional</i> |
|----------------|--|---------------------------------------|--|
| (1) | (2) | (3) | (4) |
| 1. | Montir Sepeda Motor | 3 | - |
| 2. | Instalasi Penerangan | 5 | - |
| 3. | Montir Radio | - | - |
| 4. | Menjahit | 6 | - |
| 5. | Mobil Bensin | 2 | - |
| 6. | Processing | - | - |
| 7. | Peternakan/ Pertanian | 1 | - |
| 8. | Tukang Kayu/ Meubelair | - | - |
| 9. | Baby Sitter | - | - |
| 10. | Montir Televisi | - | - |
| 11. | Lainnya/ Teknologi Informatika | 7 | - |
| 12. | Las | 2 | - |
| Jumlah / Total | | 27 | - |

Sumber / Source : Dinas Tenaga Kerja dan Transmigrasi Kabupaten Ketapang/ *Manpower and Transmigration Office of Ketapang Regency*

BAB III. PENDUDUK DAN KETENAGAKERJAAN

Tabel 3.2.4 Jumlah Perusahaan dan Pekerja Menurut Lapangan Usaha di Kabupaten Ketapang, 2018
 Table Number of Establishment and Employee by Industrial Origin in Ketapang Regency, 2018

| Lapangan Usaha <i>Establishment Sector</i> | Jumlah Perusahaan <i>Number of Establishment</i> | Pekerja WNI <i>Domestic Employee</i> | | Pekerja WNA <i>Foreign Employee</i> | | Jumlah Pekerja <i>Number of Employee</i> | |
|---|--|---|--------|--|-------|--|--------|
| | | L / M | P / F | L / M | P / F | | |
| | | (3) | (4) | (5) | (6) | | |
| (1) | (2) | (3) | (4) | (5) | (6) | (7) | |
| 1 Pertanian, Perkebunan, | 91 | 46 347 | 18 727 | 29 | - | 65 194 | |
| 2 Pertambangan & Penggalian | 9 | 2 018 | 190 | - | - | 2 217 | |
| 3 Industri | 26 | 3 754 | 892 | 375 | 6 | 5 053 | |
| 4 Listrik, Gas & Air | 9 | 377 | 98 | 2 | - | 486 | |
| 5 Konstruksi / Bangunan | 27 | 2 287 | 101 | 62 | 2 | 2 479 | |
| 6 Perdagangan | 68 | 765 | 343 | - | - | 1 176 | |
| 7 Perhubungan / Angkutan | 12 | 1 007 | 34 | 3 | - | 1 056 | |
| 8 Jasa Keuangan | 39 | 1 499 | 320 | - | - | 1 858 | |
| 9 Jasa Kemasyarakatan | 25 | 547 | 99 | - | - | 671 | |
| | 2018 | 306 | 58 601 | 20 804 | 471 | 8 | 80 190 |
| | 2017 | 280 | 55 003 | 17 889 | 512 | 12 | 73 416 |
| Jumlah / Total | 2016 | 249 | 49 885 | 16 540 | 376 | 17 | 66 818 |
| | 2015 | 249 | 49 885 | 16 540 | 376 | 17 | 66 818 |
| | 2014 | 213 | 38 406 | 12 697 | 398 | 16 | 51 517 |

Sumber / Source : Dinas Tenaga Kerja dan Transmigrasi Kabupaten Ketapang/ Manpower and Transmigration Office of Ketapang Regency

CHAPTER III. POPULATION AND EMPLOYMENT

Tabel 3.2.5 Penyaluran Tenaga Kerja Menurut Pendidikan di Kabupaten Ketapang, 2018
 Table Distribution of Labour Forces by Education (Orang / Person), Ketapang Regency 2018

| | Bulan Month | Tidak/ Belum Tamat SD Not finished elementary | SD Elementary | SMP Junior High | SMA Senior High | Akademi & Sarjana Diploma & Degree | Jumlah Total |
|---------------|-------------------|--|------------------|--------------------|--------------------|---|-----------------|
| | (1) | (2) | (3) | (4) | (5) | (6) | (7) |
| 1. | Januari | 8 | 5 | 44 | 232 | 191 | 480 |
| 2. | Februari | 5 | 3 | 13 | 117 | 64 | 202 |
| 3. | Maret | 2 | 3 | 2 | 31 | - | 38 |
| 4. | April | - | - | - | 18 | 30 | 48 |
| 5. | Mei | - | - | 3 | 54 | 58 | 115 |
| 6. | Juni | - | - | - | 59 | 23 | 82 |
| 7. | Juli | - | - | - | 68 | 28 | 96 |
| 8. | Agustus | 4 | 4 | 7 | 68 | 23 | 106 |
| 9. | September | 6 | 8 | 13 | 45 | 23 | 95 |
| 10. | Oktober | 5 | 6 | 12 | 39 | - | 62 |
| 11. | November | 1 | - | - | 23 | 5 | 29 |
| 12. | Desember | - | - | - | 23 | 12 | 35 |
| | 2018 | 31 | 29 | 94 | 777 | 457 | 1 388 |
| | 2017 | 139 | 49 | 123 | 2 593 | 1 622 | 4 526 |
| Jumlah/ Total | 2016 ² | 13 | 25 | 90 | 601 | 195 | 924 |
| | 2015 | 13 | 25 | 90 | 601 | 195 | 924 |
| | 2014 ¹ | 18 | 15 | 31 | 388 | 555 | 1 007 |

Keterangan/ Explanation : ¹ Data Tahun 2013 ² Data tahun 2015

Sumber / Source : Dinas Tenaga Kerja dan Transmigrasi Kab. Ketapang/ Manpower and Transmigration Office of Ketapang Regency

Tabel 3.2.6 Tingkat Partisipasi Angkatan Kerja (TPAK) dan Tingkat Pengangguran Terbuka (TPT) Kabupaten Ketapang (%), 2014-2018
 Table *Labor Force Participation Rate (LFPR) and Unemployment Rate (UR) of Ketapang Regency (%), 2014-2018*

| Tahun | TPAK / LFPR | TPT / UR |
|-------|-------------|----------|
| (1) | (2) | (3) |
| 2014 | 70,59 | 2,06 |
| 2015 | 67,83 | 4,29 |
| 2016 | 67,83 | 4,29 |
| 2017 | 59,76 | 3,97 |
| 2018 | 66,20 | 3,23 |

Sumber / Source : Badan Pusat Statistik Provinsi Kalimantan Barat / BPS-Statistics of Kalimantan Barat Province

CHAPTER III. POPULATION AND EMPLOYMENT

Tabel 3.2.7 Jumlah Angkatan Kerja dan Bukan Angkatan Kerja Penduduk Usia 15 Tahun ke Atas Kabupaten Ketapang (Jiwa), 2014 – 2018
 Number of Economically Active and Not Active of Population 15 Years of Age and Over of Ketapang Regency, 2014 – 2018

| Tahun | Angkatan Kerja/ Economically Active | | | Bukan Angkatan Kerja/ Not Economically Active |
|-------------------|-------------------------------------|-------------------------------------|------------------------|--|
| | Bekerja <i>working</i> | Pengangguran <i>unemployment</i> | Jumlah <i>total</i> | |
| (1) | (2) | (3) | (4) | (5) |
| 2014 | 176 096 | 2 919 | 179 015 | 71 961 |
| 2015 | 218 221 | 9 792 | 228 013 | 108 136 |
| 2016 ¹ | 218 221 | 9 792 | 228 013 | 108 136 |
| 2017 | 201 965 | 8 346 | 210 311 | 141 636 |
| 2018 | 230 233 | 7 685 | 237 918 | 121 484 |

Keterangan: ¹ Data tahun 2015

Sumber / Source : Badan Pusat Statistik Kabupaten Ketapang/BPS-Statistics of Ketapang Regency

BAB III. PENDUDUK DAN KETENAGAKERJAAN

Tabel 3.2.8 **Kebutuhan Hidup Layak (KHL) Pekerja Lajang di Kabupaten Ketapang (Rupiah per Bulan), 2014–2018**
Reasonable Necessity of Single Worker in Ketapang Regency (Rupiahs per Month), 2014–2018

| Bulan <i>Month</i> | 2014 | 2015 | 2016 | 2017 | 2018 |
|----------------------------|-----------|-----------|-------------|-----------|-----------|
| (1) | (2) | (3) | (4) | (5) | (6) |
| 1. Januari | 1 854 750 | 2 207 400 | 2 309 500 | 2 410 451 | 2 411 951 |
| 2. Februari | 1 857 410 | 2 227 980 | 2 328 100 † | 2 490 203 | 2 410 904 |
| 3. Maret | 1 911 410 | 2 219 765 | 2 420 800 † | 2 551 400 | 2 561 991 |
| 4. April | 1 943 220 | 2 282 710 | 2 490 900 † | 2 500 015 | 2 909 916 |
| 5. Mei | 1 955 230 | 2 311 725 | 2 765 825 † | 2 940 237 | 2 959 717 |
| 6. Juni | 1 969 460 | 2 462 100 | 2 775 300 † | 2 950 149 | 2 959 819 |
| 7. Juli | 2 071 400 | 2 511 415 | 2 505 420 † | 2 650 100 | 2 860 629 |
| 8. Agustus | 2 086 300 | 2 548 100 | 2 589 325 † | 2 530 705 | 2 991 806 |
| 9. September | 2 099 900 | 2 449 552 | 2 450 100 † | 2 459 340 | 2 599 847 |
| 10. Oktober | 2 200 000 | 2 475 045 | 2 404 035 † | 2 470 211 | 2 587 917 |
| 11. November | 1 792 311 | 2 155 380 | 2 570 325 † | 2 519 452 | 2 968 853 |
| 12. Desember | 2 234 340 | 2 621 851 | 2 703 451 † | 2 850 300 | 2 967 902 |
| Rata-rata / <i>Average</i> | 1 997 978 | 2 372 752 | 2 526 090 | 2 610 214 | 2 765 938 |

Keterangan : † merupakan data revisi

Sumber/ *Source* : Dinas Tenaga Kerja dan Transmigrasi Kabupaten Ketapang/*Manpower and Transmigration Office of Ketapang Regency*

CHAPTER III. POPULATION AND EMPLOYMENT

Tabel 3.2.9 Upah Minimum Kabupaten Pekerja di Kabupaten Ketapang Menurut Lapangan Usaha, 2014-2018
 Table *Regency Minimum Wage in Ketapang Regency by Sector, 2014-2018*

| Sektor Sector | UMK | | | | |
|---------------------------------|-----------|-----------|-----------|-----------|-----------|
| | 2014 | 2015 | 2016 | 2017 | 2018 |
| (1) | (2) | (3) | (4) | (5) | (6) |
| 01. Pertanian | 1 893 000 | 1 980 000 | 2 007 000 | 2 050 000 | 2 562 000 |
| 02. Pertambangan dan Penggalian | 1 885 000 | 1 800 000 | 2 007 000 | 2 050 000 | 2 439 300 |
| 03. Industri | 1 950 000 | 1 800 000 | 2 110 000 | 2 172 500 | 2 283 000 |
| 04. Konstruksi | 1 950 000 | 1 800 000 | 2 110 000 | 2 172 500 | 2 283 000 |
| 05. Listrik dan Gas | 1 950 000 | 1 800 000 | 2 110 000 | 2 172 500 | 2 283 000 |
| 06. Perdagangan | 1 950 000 | 1 800 000 | 2 110 000 | 2 172 500 | 2 283 000 |
| 07. Angkutan | 1 950 000 | 1 800 000 | 2 110 000 | 2 172 500 | 2 283 000 |
| 08. Keuangan | 1 950 000 | 1 800 000 | 2 110 000 | 2 172 500 | 2 283 000 |
| 09. Jasa-jasa Masyarakat | 1 950 000 | 1 800 000 | 2 110 000 | 2 172 500 | 2 439 300 |

Sumber / Source : Dinas Tenaga Kerja dan Transmigrasi Kabupaten Ketapang/ *Manpower and Transmigration Office of Ketapang Regency*

Tabel 3.2.10 Jumlah Rumah Tangga Transmigran Menurut Kecamatan dan Lokasi, 2018
 Table Number of Transmigrant Household by Subdistrict and Location, 2018

| Kecamatan <i>District</i> | Lokasi <i>Location</i> | Rumah tangga <i>Household</i> | Jiwa <i>Person</i> |
|------------------------------|------------------------------|----------------------------------|-----------------------|
| (1) | (2) | (3) | (4) |
| 1. Kendawangan | 1. Membuluh I | 100 | 241 |
| | 2. Membuluh II | 134 | 534 |
| | 3. Kendawangan I | 126 | 477 |
| | 4. Kendawangan III | - | - |
| | 5. Sukaraja SP 9 AMS | 430 | 1 884 |
| | 6. Sukaraja SP 7 AMS | 410 | 1 806 |
| | 7. Sukaraja SP 8 AMS | 400 | 1 421 |
| | 8. Banjarsari | 100 | 282 |
| 2. Manis Mata | 1. Air Dekakah SP 7 PPS | 489 | 1 862 |
| | 2. Belian Sungsang SP 10 PPS | 562 | 2 051 |
| 3. Singkup | 1. Sukaraja SP 1 AMS | 366 | 1 580 |
| | 2. Sukaraja SP 2 AMS | 500 | 1 669 |
| | 3. Sukaraja SP 5 AMS | 240 | 1 758 |
| | 4. Sukaraja SP 6 AMS | 502 | 2 144 |
| | 5. Sukaraja SP 3 AMS | 395 | 1 667 |
| | 6. Sukaraja SP 4 AMS | 390 | 1 772 |
| 4. Air Upas | 1. Sarang Membuluh SP 1 PPS | 501 | 2 183 |
| | 2. Perimping SP 5 PPS | 500 | 2 200 |
| | 3. Sekuningan SP 2 PPS | 298 | 1 101 |
| | 4. Lumpak SP 6 PPS | 322 | 1 262 |
| | 5. Batu Tanda SP 3 PPS | 259 | 1 419 |
| | 6. Air Durian SP 4 PPS | 502 | 2 233 |
| | 7. Gahang SP 8 PPS | 419 | 1 622 |
| | 8. Kuning SP 9 PPS | 138 | 617 |

Bersambung/*Continued*

CHAPTER III. POPULATION AND EMPLOYMENT

Lanjutan 1 Tabel
1st Continued Table 3.2.10

| Kecamatan <i>District</i> | Lokasi <i>Location</i> | Rumah tangga <i>Household</i> | Jiwa <i>Person</i> |
|------------------------------|---------------------------|----------------------------------|-----------------------|
| (1) | (5) | (6) | (7) |
| 5. Tumbang Titi | 1. Sei Miyang SP 1 SLA | 520 | 2 193 |
| | 2. Batu Tajam SP 2 BMI | 456 | 1 904 |
| | 3. Semayok SP 2 SLA | 500 | 2 213 |
| | 4. Mambuk SP 3 BMI | 500 | 1 615 |
| | 5. Abut Bekake SP 5 SLA | 361 | 1 585 |
| | 6. Pemuatan Batu SP 4 BMI | 303 | 1 870 |
| | 7. Pengatapan SP 1 BMI | 490 | 2 039 |
| 6. Sungai Melayu Rayak | 1. Sei Melayu SP 1 DSN | 472 | 2 014 |
| | 2. Sei Melayu SP 3 DSN | 372 | 1 360 |
| | 3. Sei Melayu SP 4 DSN | 342 | 1 361 |
| | 4. Sei Melayu SP 2 DSN | 362 | 1 315 |
| | 5. Jairan SP 5 DSN | 405 | 1 672 |
| | 6. Kepuluk SP 6 DSN | 441 | 1 769 |
| | 7. Sei Melayu SP 7 DSN | 440 | 1 859 |
| | 8. Sei Melayu SP 8 DSN | 400 | 1 603 |
| 7. Nanga Tayap | 1. Sumber Priangan | 200 | 1 146 |
| | 2. Sei Keli I | 288 | 1 117 |
| | 3. Sei Keli II | 200 | 833 |
| | 4. Sei Keli III | 300 | 1 440 |
| | 5. Siantau SP 3 SLA | 500 | 2 250 |
| | 6. Geronggang SP 4 SLA | 100 | 379 |
| | 7. Sumber Suka IIIA | 100 | 358 |
| Jumlah / Total | | | |

Bersambung/Continued

Lanjutan Tabel
2nd Continued Table 3.2.10

| Kecamatan <i>District</i> | Lokasi <i>Location</i> | Rumah tangga <i>Household</i> | Jiwa <i>Person</i> |
|------------------------------|---------------------------|----------------------------------|-----------------------|
| (1) | (8) | (9) | (10) |
| 8. Sandai | 1. Sumber Resmi IA | 88 | 264 |
| | 2. Sumber Rejo | 173 | 634 |
| 9. Matan Hilir Selatan | 1. Pematang Gadung | 202 | 821 |
| | 2. Sungai Besar | 350 | 1 326 |
| | 3. Sungai Pelang | 200 | 792 |
| 10. Sungai Laur | 1. Sei Laur SP 1 | - | - |

Sumber / Source : Dinas Tenaga Kerja dan Transmigrasi Kabupaten Ketapang/ Manpower and Transmigration Office of Ketapang Regency

CHAPTER III. POPULATION AND EMPLOYMENT

Tabel 3.2.11 Jumlah Rumah Tangga Transmigran Menurut Lokasi Transmigrasi di Kabupaten Ketapang, 2018
Table Number of Transmigrant Household by Subdistrict and Location, 2018

| Kecamatan District | Lokasi Location | Jumlah Transmigran / Number of Transmigrants | |
|------------------------|---|--|--------------|
| | | Rumah Tangga / Households | Jiwa/ People |
| (1) | (2) | (3) | (4) |
| 1. Kendawangan | Membuluh I, Membuluh II, Kendawangan I, Kendawangan III, Sukaraja Sp 9 AMS, Sukaraja SP 7 AMS, Sukaraja SP 8 AMS, Banjarsari | 1 760 | 6 834 |
| 2. Manis Mata | Air Dekakah Sp 7 PPS, Belian Sungsang Sp 10 PPS | 1 051 | 3 913 |
| 3. Singkup | Sukaraja Sp 1 AMS, Sukaraja SP 2 AMS, Sukaraja SP 5 AMS, Sukaraja Sp 6 AMS, Sukaraja SP 3 AMS, Sukaraja SP 4 AMS | 2 573 | 10 590 |
| 4. Air Upas | Sarang Membuluh Sp 1 PPS, Perimping Sp 5 PPS, Sekuningan Sp 2 PPS, Lumpak Sp 6 PPS, Batu Tanda Sp 3 PPS, Air Durian Sp 4 PPS, Gahang Sp 8 PPS, Kuning SP 9 PPS | 2 939 | 12 627 |
| 5. Tumbang Titi | Sei Miyang SP 1 SLA, Batu Tajam SP 2 BMI, Semayok SP 2 SLA, Mambok Sp 3 BMI, Abut Bekake SP 5 SLA, Pemuatan Batu SP 4 BMI, Pengatapan Sp 1 BMI | 3 330 | 13 419 |
| 6. Sungai Melayu Rayak | Sei Melayu SP 1 DSN, Sei Melayu SP 3 DSN, Sei Melayu SP 4 DSN, Sei Melayu SP 2 DSN, Jairan SP 5 DSN, Kepuluk SP 6 DSN, Sei Melayu SP 7 DSN, Sei Melayu SP 8 DSN | 3 234 | 12 953 |
| 7. Nanga Tayap | Sumber Priangan, Sei Keli I, Sei Keli II, Sei Keli III, Siantau SP 3 SLA, Geronggang Sp 4 SLA, Sumber Suka III A | 1 688 | 7 423 |
| 8. Sandai | Sumber Resmi I A, Sumber Rejo | 261 | 898 |
| 9. Matan Hilir Selatan | Pematang Gadong, Sungai Besar, Sungai Pelang | 752 | 2 944 |
| 10. Sungai Laur | Sei Laur Sp I *) | - | - |
| Jumlah/ Total | | | |

Keterangan/ Explanation : *) Sei Laur dipindahkan ke SP 6 PPS dan Sp 2 PPS (187KK/812 Jiwa)

Sumber / Source : Dinas Tenaga Kerja dan Transmigrasi Kabupaten Ketapang/ Manpower and Transmigration Office of Ketapang Regency

BAB III. PENDUDUK DAN KETENAGAKERJAAN

Tabel 3.2.12 Realisasi Penempatan Transmigran Menurut Pola dan Asal Daerah, 2018
Table Number of Transmigrant Household by Pattern and Location, 2018

| Daerah Asal <i>Location</i> | Pola / <i>Pattern</i> | | | | | | |
|--------------------------------|--------------------------|------------------------|--------------------------|------------------------|--------------------------|------------------------|--------|
| | TP | | PIR | | Jumlah | | |
| | KK / <i>Household</i> | Jiwa/ <i>People</i> | KK / <i>Household</i> | Jiwa/ <i>People</i> | KK / <i>Household</i> | Jiwa/ <i>People</i> | |
| (1) | (2) | (3) | (4) | (5) | (6) | (7) | |
| 1. Jawa Barat | 569 | 2 079 | 2 312 | 9 750 | 2 881 | 12 229 | |
| 2. DKI Jakarta | 15 | 57 | 1 094 | 4 518 | 1 109 | 4 675 | |
| 3. Jawa Tengah | 358 | 1 713 | 2 157 | 8 885 | 2 515 | 11 098 | |
| 4. DI. Yogyakarta | - | - | 769 | 2 670 | 769 | 2 770 | |
| 5. Jawa Timur | 453 | 1 603 | 1 585 | 3 763 | 2 038 | 3 863 | |
| 6. Bali | - | - | 61 | 168 | 61 | 168 | |
| 7. Nusa Tenggara Barat | 50 | 190 | 568 | 2 304 | 618 | 2 598 | |
| 8. Nusa Tenggara Timur | 55 | 231 | 591 | 2 422 | 646 | 2 753 | |
| 9. Lampung | 50 | 194 | 186 | 653 | 236 | 847 | |
| 10. Banten | 60 | 262 | - | - | 60 | 262 | |
| 11. APPDT | 951 | 4 030 | 5 698 | 26 109 | 6 649 | 30 342 | |
| | 2018 | 2 561 | 10 359 | 15 021 | 61 242 | 17 582 | 71 605 |
| | 2017 | 2 561 | 10 359 | 15 021 | 61 242 | 17 582 | 71 605 |
| Jumlah/ <i>Total</i> | 2016 | 2 561 | 10 359 | 15 021 | 61 242 | 17 582 | 71 601 |
| | 2015 | 2 561 | 10 359 | 15 021 | 61 242 | 17 582 | 71 601 |
| | 2014 | 2 711 | 11 041 | 15 021 | 61 242 | 15 021 | 61 242 |

Keterangan / *Explanation* : TP = Tempat Penampungan; PIR = Perkebunan Inti Rakyat

Sumber / *Source*: Dinas Tenaga Kerja dan Transmigrasi Kabupaten Ketapang/ *Manpower and Transmigration Office of Ketapang Regency*

INDEKS PEMBANGUNAN MANUSIA

Human Development Index (HDI)
Meningkat dari tahun 2017 menjadi

66.41



Angka Harapan Hidup

Life Expectancy

70.69

tahun/
years

Rata-Rata Lama Sekolah
Mean Years of Schooling

7.04

tahun/
years



Harapan Lama Sekolah
Expected Years of Schooling

11.77 tahun/
years

2018

KEMISKINAN *Poverty*

memiliki rata-rata pengeluaran konsumsi per kapita per bulan di bawah garis kemiskinan: *has an average consumption expenditure per capita per month below the poverty line:*

Rp. 432.354,-



10.93%

penduduk miskin *Poor People*

BAB 4



PENJELASAN TEKNIS

TECHNICAL NOTES

1. Jalur Pendidikan di Indonesia terdiri atas 1) pendidikan formal, 2) pendidikan nonformal, dan 3) pendidikan informal yang ketiganya dapat saling melengkapi dan memperkaya (Undang-Undang No. 20 Tahun 2014 tentang Sistem Pendidikan Nasional).
 2. Jenjang Pendidikan Formal terdiri atas pendidikan dasar, pendidikan menengah, dan pendidikan tinggi. Jenis pendidikan yang diajarkan mencakup pendidikan umum, kejuruan, akademik, profesi, vokasi, keagamaan, dan khusus.
 - a. Pendidikan Dasar berbentuk Sekolah Dasar (SD) dan Madrasah Ibtidaiyah (MI) atau bentuk lain yang sederajat serta Sekolah Menengah Pertama (SMP) dan Madrasah Tsanawiyah (MTs), atau bentuk lain yang sederajat.
 - b. Pendidikan Menengah berbentuk Sekolah Menengah Atas (SMA), Madrasah Aliyah (MA), Sekolah Menengah Kejuruan (SMK), dan Madrasah Aliyah Kejuruan (MAK), atau bentuk lain yang sederajat.
 - c. Pendidikan Tinggi merupakan jenjang pendidikan setelah pendidikan menengah yang mencakup program pendidikan diploma, sarjana, magister,
1. *The Education System in Indonesia consists of 1) a formal education, 2) non-formal education, and 3) informal education that all three can be complementary and enriching (Law No. 20 Year 2014 about The National Education System).*
 2. *The Formal Education Level consists of primary education, secondary education, and high education. The kind of education that taught consists of general education, vocational, academic, professional, religious, and specific education.*
 - a. *The Primary Education consists of Elementary School and Islamic Elementary School or other equivalent forms and Junior High School and MTs, or other equivalent forms.*
 - b. *The Secondary Education consists of the senior high school, MA, Vocational School, and Vocational Madrasah Aliyah, or other equivalent forms.*
 - c. *The High Education consists of the education level after the secondary education that consists of diplomas, bachelor, master, specialist,*

spesialis, dan doktor yang diselenggarakan oleh perguruan tinggi. Perguruan tinggi dapat berbentuk akademi, politeknik, sekolah tinggi, institut, atau universitas.

and doctoral degrees that are held by the college. The colleges can be academy, polytechnic, high school, institute, or university.

3. Rumah Sakit adalah tempat pemeriksaan dan perawatan kesehatan, biasanya berada di bawah pengawasan dokter/tenaga medis, yang melayani penderita yang sakit untuk berobat rawat jalan atau rawat inap.
 4. Rumah Sakit Bersalin adalah rumah sakit khusus untuk persalinan, dilengkapi pelayanan spesialis pemeriksaan kehamilan, persalinan, rawat inap dan rawat jalan ibu dan anak yang berada di bawah pengawasan dokter spesialis kandungan.
 5. Rumah Bersalin adalah sarana pelayanan kesehatan dengan izin sebagai rumah bersalin, dilengkapi pelayanan pemeriksaan kehamilan, persalinan serta pemeriksaan ibu dan anak yang berada di bawah pengawasan bidan senior
 6. Poliklinik adalah sarana kesehatan untuk pelayanan berobat jalan, biasanya berada di bawah pengawasan dokter/tenaga medis.
 7. Puskesmas (Pusat Kesehatan Masyarakat) adalah unit pelaksana teknis dinas kesehatan Kecamatan yang mempunyai fungsi utama sebagai penyelenggara pelayanan
3. *Hospital is a place for health check, usually controlled/supervised by doctors/medical personnel to serve the ill patients to get outpatient or inpatient treatment services.*
 4. *Maternity Hospital is a specialized hospital for childbirth, has specialist inspection service to pregnancy, childbirth, hospitalization and outpatient for mothers and children that is under the supervision of an obstetrician.*
 5. *Maternity House is health care facility with a license as a maternity house, equipped with prenatal care, childbirth and examination of mothers and children which is under the supervision of a senior midwife.*
 6. *Polyclinic is a health facility in which to get outpatient services, usually under the control of doctor/medical personnel.*
 7. *Public Health Center is technical implementation unit of regency health department that have the primary function as a first-level health care providers. The working*

kesehatan tingkat pertama. Wilayah kerja puskesmas maksimal adalah satu kecamatan dan untuk dapat menjangkau wilayah kerjanya, puskesmas mempunyai jaringan pelayanan yang meliputi unit Puskesmas Pembantu (Pustu), unit Puskesmas Keliling (Puskel), dan unit bidan desa/komunitas (Peraturan Menteri Kesehatan RI No. 75 Tahun 2015 Tentang Pusat Kesehatan Masyarakat).

area standard of public health center is one district and to reach their working areas, public health centers have a service network covering subsidiary of public health center, mobile public health center units, and midwife units (Regulation of the Minister of Health of Indonesia Number 75 Year 2015 about Public Health Center).

8. Apotek adalah suatu tempat tertentu yang digunakan untuk melakukan pekerjaan kefarmasian, dan penyaluran/penjualan obat atau bahan farmasi dan perbekalan kesehatan lainnya kepada masyarakat yang dikelola oleh tenaga apoteker (Peraturan Menteri Kesehatan RI No. 1332 Tahun 2002 Tentang Perubahan Atas Peraturan Menteri Kesehatan RI No. 922/MENKES/PER/X/1993 Tentang Ketentuan dan Tata Cara Pemberian Izin Apotek).
9. Luas lantai adalah luas lantai yang ditempati dan digunakan untuk keperluan sehari-hari (sebatas atap).
10. Air leding adalah sumber air yang berasal dari air yang telah melalui proses penjernihan dan penyehatan

8. *Pharmacy is a specific place that is used for pharmaceutical jobs, and distribution/sale of drugs/pharmaceuticals and other medical supplies to people that are administered by trained pharmacist (Regulation of the Minister of Health of Indonesia Number 1332 Year 2002 about the Changes of Regulation of the Minister of Health of Indonesia Number 922/MENKES/PER/X/1993 about Pro-vision and Procedures for Administration of Licensed Pharmacies).*
9. *Floor area is the total area which is occupied and utilized daily.*
10. *Pipe water is a water Source that comes from water that has been through a process of purification and sanitation before distribute to*

CHAPTER IV. SOCIAL

sebelum dialirkan kepada konsumen melalui instalasi berupa saluran air. Sumber air ini biasanya diusahakan oleh PAM/PDAM/BPAM. Termasuk dalam hal ini air leding yang didapat secara eceran.

consumers through an instalation of water lines. This water Source is usually distributed by PAM/PDAM/BPAM. This include a pipe water that sold at retail.

11. Sumur terlindung adalah air yang berasal dari dalam tanah yang digali dan lingkaran sumur tersebut dilindungi oleh tembok paling sedikit 0,8 meter di atas tanah dan 3 meter ke bawah tanah, serta ada lantai semen sejauh 1 meter dari lingkaran sumur.
 12. Peristiwa tindak pidana yang dilaporkan ialah setiap peristiwa yang diterima kepolisian dari laporan masyarakat, atau peristiwa dimana pelakunya tertangkap tangan oleh kepolisian.
 13. Jumlah tindak pidana menggambarkan jumlah kasus tindak pidana yang terjadi pada kurun waktu tertentu.
 14. Bencana Alam adalah peristiwa atau serangkaian peristiwa yang mengancam dan mengganggu kehidupan/penghidupan masyarakat yang disebabkan oleh faktor alam antara lain berupa gempa bumi, tsunami, gunung meletus, banjir, kekeringan, angin topan, dan tanah longsor sehingga mengakibatkan kerugian materi maupun non-materi.
 15. Untuk mengukur kemiskinan, BPS menggunakan konsep kemampuan
11. *Protected wells is water that comes from the soil were excavated and the circumference of the well was protected by walls at least 0.8 meters above ground and 3 meters underground, and cement floor as far as 1 meter from the well circumference.*
 12. *Reported crime incidence includes all criminal cases reported and received by police office, and all crimes caught by police.*
 13. *Crime total refers to the number of criminal cases occurring during a given period.*
 14. *Natural Disaster is an event or series of events that threaten and disrupt the lives and livelihoods caused by natural factors such as: earthquake, tsunami, volcanic eruption, flood, flash flood, drought, typhoon/cyclone, and landslide so it can lead to result in loss of material and non-material.*
 15. *To measure poverty, BPS-Statistics Indonesia has used the*

memenuhi kebutuhan dasar (*basic needs approach*). Dengan pendekatan ini, kemiskinan dipandang sebagai ketidakmampuan dari sisi ekonomi untuk memenuhi kebutuhan dasar makanan dan bukan makanan yang diukur dari sisi pengeluaran. Metode yang digunakan adalah menghitung Garis Kemiskinan (GK), yang terdiri dari dua komponen yaitu Garis Kemiskinan Makanan (GKM) dan Garis Kemiskinan Non-Makanan (GKNM). Penghitungan Garis Kemiskinan dilakukan secara terpisah untuk daerah perkotaan dan perdesaan

16. Penduduk miskin adalah penduduk yang memiliki rata-rata pengeluaran per kapita per bulan di bawah Garis Kemiskinan.
17. Garis Kemiskinan Makanan (GKM) merupakan nilai pengeluaran kebutuhan minimum makanan yang disetarakan dengan 2.100 kkalori per kapita per hari. Garis Kemiskinan Non-Makanan (GKNM) adalah kebutuhan minimum untuk perumahan, sandang, pendidikan, kesehatan, dan kebutuhan dasar lainnya.
18. Ukuran Kemiskinan *Head Count Index* (HCI- P_0) adalah persentase penduduk miskin yang berada di bawah Garis Kemiskinan (GK).

concept of basic needs approach. Therefore, poverty is viewed as economic inability to fulfill food and non-food basic needs which are measured by consumption/expenditure. The method used is calculating poverty line, which consists of two components that are Food Poverty Line (FPL) and Non-Food Poverty Line (NFPL). The poverty line was calculated separately for urban and rural areas.

16. *A person whose expenditure per capita per month is below the poverty line is considered to be poor.*
17. *The Food Poverty Line refers to the daily minimum requirement of 2,100 kcal per capita per day. The Non-Food Poverty Line refers to the minimum requirement for household necessities for clothing, education, health, and other basic individual needs.*
18. *Poverty Measures Head Count Index (HCI- P_0) simply measures the percentage of the population that is counted as poor, often denoted by P_0*

Indeks Kedalaman Kemiskinan (*Poverty Gap Index-P1*) merupakan ukuran rata-rata kesenjangan pengeluaran masing-masing penduduk miskin terhadap garis kemiskinan. Semakin tinggi nilai indeks, semakin jauh rata-rata pengeluaran penduduk dari garis kemiskinan.

Indeks Keparahan Kemiskinan (*Poverty Severity Index-P2*) memberikan gambaran mengenai penyebaran pengeluaran di antara penduduk miskin. Semakin tinggi nilai indeks, semakin tinggi ketimpangan pengeluaran di antara penduduk miskin.

Foster-Greer-Thorbecke (1984) merumuskan suatu ukuran yang digunakan untuk mengukur tingkat kemiskinan sebagai berikut:

$$P_a = \frac{1}{n} \sum_{i=1}^q \left[\frac{z - y_i}{z} \right]^a$$

dimana:

a=0, 1, 2

z=Garis kemiskinan

y_i=Rata-rata pengeluaran perkapita sebulan penduduk yang berada di bawah garis kemiskinan (i=1,2,...,q),

y_i < z

Poverty Gap Index-P1 measures the extent to which individuals fall below the poverty line (the poverty gaps) as a proportion of the poverty line. Higher value of the index shows that the gap between average expenditure of the poor and the poverty line is wider.

Poverty Severity Index-P2 describes inequality among the poor. This is simply a weighted sum of poverty gaps (as a proportion of the poverty line), where the weights are the proportionate poverty gaps themselves. Hence, by squaring the poverty gap index, the measure implicitly puts more weight on observations that fall well below the poverty line. Higher value of the index shows that inequality among the poor is higher.

Foster-Greer-Thorbecke (1984) developed poverty measures that may be written as:

$$P_a = \frac{1}{n} \sum_{i=1}^q \left[\frac{z - y_i}{z} \right]^a$$

where:

a=0, 1, 2

z=the poverty line

y_i=Average expenditure per capita per month of the poor (i=1,2,...,q),

y_i < z

q=the number of poor

q=Jumlah penduduk yang berada di bawah garis kemiskinan

n=Jumlah penduduk

Jika $a=0$, diperoleh *Head Count Index* (P_0), jika $a=1$ diperoleh indeks kedalaman kemiskinan (*Poverty Gap Index-P1*) dan jika $a=2$ disebut indeks keparahan kemiskinan (*Poverty Severity Index-P2*).

n =the total population

if $a=0$ is obtained *Head Count Index* (P_0), if $a=1$ is obtained *Poverty Gap Index-P1*, and if $a=2$ is obtained *Poverty Severity Index-P2*.

19. Indeks Pembangunan Manusia (IPM) menjelaskan bagaimana penduduk dapat mengakses hasil pembangunan dalam memperoleh pendapatan, kesehatan, pendidikan dan sebagainya. IPM diperkenalkan oleh UNDP pada tahun 1990 dan dipublikasikan secara berkala dalam laporan tahunan Human Development Report (HDR). IPM dibentuk oleh 3 (tiga) dimensi dasar: Umur panjang dan hidup sehat; pengetahuan; dan standar hidup layak.

19. The Human Development Index (HDI) explains how people can access development results in obtaining income, health, education and so forth. HDI was introduced by United Nations Development Programme (UNDP) in 1990 and published periodically in the annual report of the Human Development Report. HDI was formed by three basic dimensions: a long and healthy life; knowledge; and a decent standard of living.

ULASAN

DESCRIPTION

Pendidikan

Pendidikan merupakan salah satu indikator penyusun Indeks Pembangunan Manusia yang bertujuan mengetahui tingkat pencapaian pembangunan manusia sebagai dampak dari kegiatan pembangunan yang dilakukan oleh suatu negara/daerah.

Pada tahun 2018/2019, jumlah sekolah di Kabupaten Ketapang, seperti sarana SD, MI, SMP, dan SMA, mengalami peningkatan dibanding dengan tahun 2017/2018. Sementara itu, ada pengurangan jumlah untuk sekolah MTs.

Jumlah murid dari seluruh jenjang pendidikan baik negeri maupun swasta (tidak termasuk TK dan RA) sebanyak 104.198 siswa dengan tenaga pengajar sebanyak 10.653 orang guru. Dengan demikian rata-rata seorang guru mengajar sebanyak 10 orang siswa.

Kesehatan

Fasilitas kesehatan merupakan salah satu variabel yang didata oleh Badan Pusat Statistik pada kegiatan Survei Potensi Desa (Podes). Dibandingkan dengan data Podes tahun 2014, jumlah fasilitas kesehatan seperti Poliklinik bertambah 5, Pustu bertambah 10, dan Apotek bertambah 3 di Kabupaten Ketapang di tahun 2018.

Education

Education is one of the indicators of the compilation of the Human Development Index which aims to determine the level of achievement of human development as a result of development activities carried out by a country/region.

In 2018/2019, the number of schools in Ketapang Regency, such as primary school facilities, MI, junior high schools, and senior high schools, has increased compared to 2017/2018. Meanwhile, there is a reduction in the number of MTs schools.

The number of students from all levels of education both public and private (not including kindergarten and RA) is 104,198 students with 10,653 teachers. Thus, it can be concluded that one teacher can teach 10 students.

Health

Health facilities are one of the variables recorded by the Statistics Indonesia in Potensi Desa Survey (Podes). Compared to Podes data in 2014, the number of health facilities such as Polyclinics increased by 5, Pustu increased by 10, and Pharmacy increased by 3 in Ketapang District in 2018.

Agama

Berdasarkan data Kementerian Agama tahun 2018, penduduk beragama Islam sebanyak 63.84%, Kristen Katolik sebanyak 24.10%, Kristen Protestan sebanyak 10.43%, dan lainnya yaitu Budha, Hindu, dan Konghucu sebanyak 1.63%. Sedangkan untuk rumah ibadahnya, terdapat 336 masjid, 436 surau, 341 Gereja Katolik, 3 buah Kapel, 244 Gereja Protestan, 3 Pura, dan 5 Vihara.

Kriminalitas

Pada tahun 2018 terdapat 87 perkara pidana sisa tahun lalu dan 445 perkara baru, dan 355 perkara telah diputus di Pengadilan Negeri. Sedangkan untuk kasus perdata terdapat 9 perkara sisa tahun lalu dan 46 perkara baru, dan 44 perkara telah diputus/dicabut/gugur.

Religion

Based on data from the Ministry of Religion on 2018, Muslim population is 63.84%, Catholic are 24.10%, Protestant are 10.43%, and others namely Buddhism, Hinduism and Confucianism are 1.63%. As for the house of worship there are 336 mosque, 436 prayer house, 341 Catholic Church, 3 Chapels, 244 Protestant Church, 3 Pura, and 5 Vihara.

Criminality

In 2018, there are 87 criminal cases remain of last year and 445 new cases, and 355 cases have been decided in the Court of Ketapang Regency. There are 9 civil cases remain of last year and 46 new cases, and 44 cases has been arrested/ completed/ canceled cases.

Jumlah Sekolah Taman Kanak-Kanak (TK) Menurut Kecamatan di Kabupaten Ketapang, 2018
 Number of Kindergarten Schools by Sub District in Ketapang Regency, 2018

| | Kecamatan <i>Subdistrict</i> | Sekolah/ <i>Schools</i> | | |
|-----|---------------------------------|-------------------------|------------------------|----------------------|
| | | Negeri/ <i>Public</i> | Swasta/ <i>Private</i> | Jumlah/ <i>Total</i> |
| | (1) | (2) | (3) | (4) |
| 1. | Kendawangan | - | 12 | 12 |
| 2. | Manis Mata | 1 | 12 | 13 |
| 3. | Marau | 1 | 6 | 7 |
| 4. | Singkup | 1 | 6 | 7 |
| 5. | Air Upas | - | 11 | 11 |
| 6. | Jelai Hulu | 1 | 3 | 4 |
| 7. | Tumbang Titi | 2 | 4 | 6 |
| 8. | Pemahan | 1 | 2 | 3 |
| 9. | Sungai Melayu Rayak | 1 | 6 | 7 |
| 10. | Matan Hilir Selatan | 3 | 9 | 12 |
| 11. | Benua Kayong | 1 | 11 | 12 |
| 12. | Matan Hilir Utara | 2 | 1 | 3 |
| 13. | Delta Pawan | 2 | 14 | 16 |
| 14. | Muara Pawan | - | 5 | 5 |
| 15. | Nanga Tayap | 3 | 5 | 8 |
| 16. | Sandai | 1 | 3 | 4 |
| 17. | Hulu Sungai | - | - | - |
| 18. | Sungai Laur | 1 | 1 | 2 |
| 19. | Simpang Hulu | - | 4 | 4 |
| 20. | Simpang Dua | - | 2 | 2 |
| | | 21 | 117 | 138 |

Sumber / *Source*: Dinas Pendidikan Kabupaten Ketapang, Data Semester Ganjil/*Education Office of Ketapang Regency, Odd Semester Data*

Tabel 4.1.2 Jumlah Sekolah Raudatul Athfal (RA) Menurut Kecamatan di Kabupaten Ketapang, 2018
 Table Number of Raudatul Athfal (RA) by Sub District in Ketapang Regency, 2018

| | Kecamatan <i>Subdistrict</i> | Sekolah <i>Schools</i> |
|-----|---------------------------------|---------------------------|
| | (1) | (2) |
| 1. | Kendawangan | 2 |
| 2. | Manis Mata | - |
| 3. | Marau | - |
| 4. | Singkup | - |
| 5. | Air Upas | 6 |
| 6. | Jelai Hulu | - |
| 7. | Tumbang Titi | 1 |
| 8. | Pemahan | - |
| 9. | Sungai Melayu Rayak | 1 |
| 10. | Matan Hilir Selatan | 2 |
| 11. | Benua Kayong | 1 |
| 12. | Matan Hilir Utara | - |
| 13. | Delta Pawan | 5 |
| 14. | Muara Pawan | 1 |
| 15. | Nanga Tayap | - |
| 16. | Sandai | - |
| 17. | Hulu Sungai | - |
| 18. | Sungai Laur | - |
| 19. | Simpang Hulu | - |
| 20. | Simpang Dua | - |
| | Ketapang | 19 |

(Bersambung/*Continued*)

Lanjutan Tabel 4.1.2
Continued Table

| | Kecamatan <i>Subdistrict</i> | Guru <i>Teachers</i> |
|-----|---------------------------------|-------------------------|
| | (1) | (3) |
| 1. | Kendawangan | 9 |
| 2. | Manis Mata | - |
| 3. | Marau | - |
| 4. | Singkup | - |
| 5. | Air Upas | 11 |
| 6. | Jelai Hulu | - |
| 7. | Tumbang Titi | 2 |
| 8. | Pemahan | - |
| 9. | Sungai Melayu Rayak | 3 |
| 10. | Matan Hilir Selatan | 5 |
| 11. | Benua Kayong | 6 |
| 12. | Matan Hilir Utara | - |
| 13. | Delta Pawan | 29 |
| 14. | Muara Pawan | 2 |
| 15. | Nanga Tayap | - |
| 16. | Sandai | - |
| 17. | Hulu Sungai | - |
| 18. | Sungai Laur | - |
| 19. | Simpang Hulu | - |
| 20. | Simpang Dua | - |
| | Ketapang | 67 |

(Bersambung/*Continued*)

Lanjutan Tabel 4.1.2
Continued Table

| | Kecamatan <i>Subdistrict</i> | Murid <i>Students</i> |
|-----|---------------------------------|--------------------------|
| | (1) | (4) |
| 1. | Kendawangan | 123 |
| 2. | Manis Mata | - |
| 3. | Marau | - |
| 4. | Singkup | - |
| 5. | Air Upas | 204 |
| 6. | Jelai Hulu | - |
| 7. | Tumbang Titi | 37 |
| 8. | Pemahan | - |
| 9. | Sungai Melayu Rayak | 43 |
| 10. | Matan Hilir Selatan | 98 |
| 11. | Benua Kayong | 30 |
| 12. | Matan Hilir Utara | - |
| 13. | Delta Pawan | 428 |
| 14. | Muara Pawan | 40 |
| 15. | Nanga Tayap | - |
| 16. | Sandai | - |
| 17. | Hulu Sungai | - |
| 18. | Sungai Laur | - |
| 19. | Simpang Hulu | - |
| 20. | Simpang Dua | - |
| | Ketapang | 1 003 |

Sumber / Source: Kementerian Agama Kabupaten
Ketapang/Ministry of Religious Affairs of Ketapang Regency

Tabel 4.1.3 Jumlah Sekolah, Guru, dan Murid Sekolah Dasar (SD) Menurut Kecamatan di Kabupaten Ketapang, 2018
Number of Schools, Teachers, and Pupils in Primary Schools by Sub District in Ketapang Regency, 2018

| | Kecamatan <i>Subdistrict</i> | Sekolah/ <i>Schools</i> | | |
|-----|---------------------------------|-------------------------|------------------------|----------------------|
| | | Negeri/ <i>Public</i> | Swasta/ <i>Private</i> | Jumlah/ <i>Total</i> |
| | (1) | (2) | (3) | (4) |
| 1. | Kendawangan | 43 | 9 | 52 |
| 2. | Manis Mata | 44 | 5 | 49 |
| 3. | Marau | 24 | 3 | 27 |
| 4. | Singkup | 11 | - | 11 |
| 5. | Air Upas | 20 | 3 | 23 |
| 6. | Jelai Hulu | 30 | 3 | 33 |
| 7. | Tumbang Titi | 38 | 3 | 41 |
| 8. | Pemahan | 8 | - | 8 |
| 9. | Sungai Melayu Rayak | 13 | - | 13 |
| 10. | Matan Hilir Selatan | 24 | - | 24 |
| 11. | Benua Kayong | 21 | 2 | 23 |
| 12. | Matan Hilir Utara | 14 | - | 14 |
| 13. | Delta Pawan | 23 | 7 | 30 |
| 14. | Muara Pawan | 12 | - | 12 |
| 15. | Nanga Tayap | 44 | 1 | 45 |
| 16. | Sandai | 24 | 3 | 27 |
| 17. | Hulu Sungai | 22 | 1 | 23 |
| 18. | Sungai Laur | 25 | 2 | 27 |
| 19. | Simpang Hulu | 37 | 2 | 39 |
| 20. | Simpang Dua | 12 | 1 | 13 |
| | Ketapang | 489 | 45 | 534 |

(Bersambung/*Continued*)

CHAPTER IV. SOCIAL

Lanjutan Tabel 4.1.3

Continued Table

| | Kecamatan <i>Subdistrict</i> | Guru/Teachers | | |
|----------|---------------------------------|-----------------------|------------------------|----------------------|
| | | Negeri/ <i>Public</i> | Swasta/ <i>Private</i> | Jumlah/ <i>Total</i> |
| | (1) | (5) | (6) | (7) |
| 1. | Kendawangan | 338 | 116 | 454 |
| 2. | Manis Mata | 224 | 54 | 278 |
| 3. | Marau | 173 | 32 | 205 |
| 4. | Singkup | 103 | - | 103 |
| 5. | Air Upas | 164 | 41 | 205 |
| 6. | Jelai Hulu | 230 | 22 | 252 |
| 7. | Tumbang Titi | 284 | 21 | 305 |
| 8. | Pemahan | 71 | - | 71 |
| 9. | Sungai Melayu Rayak | 132 | - | 132 |
| 10. | Matan Hilir Selatan | 317 | - | 317 |
| 11. | Benua Kayong | 329 | 21 | 350 |
| 12. | Matan Hilir Utara | 144 | - | 144 |
| 13. | Delta Pawan | 498 | 98 | 596 |
| 14. | Muara Pawan | 151 | - | 151 |
| 15. | Nanga Tayap | 315 | 11 | 326 |
| 16. | Sandai | 226 | 18 | 244 |
| 17. | Hulu Sungai | 152 | 8 | 160 |
| 18. | Sungai Laur | 187 | 25 | 212 |
| 19. | Simpang Hulu | 277 | 9 | 286 |
| 20. | Simpang Dua | 115 | 5 | 120 |
| Ketapang | | 4 430 | 481 | 4 911 |

(Bersambung/Continued)

Lanjutan Tabel 4.1.3
Continued Table

| Kecamatan Subdistrict | Murid/Students | | |
|--------------------------|----------------|----------------|---------------|
| | Negeri/Public | Swasta/Private | Jumlah/Total |
| (1) | (8) | (9) | (10) |
| 1. Kendawangan | 5 217 | 1 445 | 6 662 |
| 2. Manis Mata | 2 648 | 906 | 3 554 |
| 3. Marau | 2 212 | 476 | 2 688 |
| 4. Singkup | 849 | - | 849 |
| 5. Air Upas | 2 299 | 623 | 2 922 |
| 6. Jelai Hulu | 2 098 | 197 | 2 295 |
| 7. Tumbang Titi | 2 541 | 313 | 2 854 |
| 8. Pemahan | 559 | - | 559 |
| 9. Sungai Melayu Rayak | 1 667 | - | 1 667 |
| 10. Matan Hilir Selatan | 3 383 | - | 3 383 |
| 11. Benua Kayong | 4 265 | 242 | 4 507 |
| 12. Matan Hilir Utara | 1 950 | - | 1 950 |
| 13. Delta Pawan | 6 859 | 1 340 | 8 199 |
| 14. Muara Pawan | 1 683 | - | 1 683 |
| 15. Nanga Tayap | 3 952 | 267 | 4 219 |
| 16. Sandai | 3 522 | 177 | 3 699 |
| 17. Hulu Sungai | 1 699 | 97 | 1 796 |
| 18. Sungai Laur | 2 059 | 437 | 2 496 |
| 19. Simpang Hulu | 4 164 | 174 | 4 338 |
| 20. Simpang Dua | 1 225 | 127 | 1 352 |
| Ketapang | 54 851 | 6 821 | 61 672 |

Sumber / Source: Dinas Pendidikan Kabupaten Ketapang, Data Semester Ganjil/ Education Office of Ketapang Regency, Odd Semester Data

CHAPTER IV. SOCIAL

Tabel 4.1.4 Jumlah Sekolah, Guru, dan Murid Madrasah Ibtidaiyah (MI) Menurut Kecamatan di Kabupaten Ketapang, 2018
 Table 4.1.4 Number of Schools, Teachers, and Pupils in Madrasah Ibtidaiyah (MI) by Sub District in Ketapang Regency, 2018

| | Kecamatan Subdistrict | Sekolah/Schools | | |
|-----|--------------------------|-----------------|----------------|--------------|
| | | Negeri/Public | Swasta/Private | Jumlah/Total |
| | (1) | (2) | (3) | (4) |
| 1. | Kendawangan | - | 2 | 2 |
| 2. | Manis Mata | - | - | - |
| 3. | Marau | - | - | - |
| 4. | Singkup | - | - | - |
| 5. | Air Upas | - | - | - |
| 6. | Jelai Hulu | - | - | - |
| 7. | Tumbang Titi | - | 1 | 1 |
| 8. | Pemahan | - | - | - |
| 9. | Sungai Melayu Rayak | - | 2 | 2 |
| 10. | Matan Hilir Selatan | 1 | 4 | 5 |
| 11. | Benua Kayong | - | 3 | 3 |
| 12. | Matan Hilir Utara | - | 1 | 1 |
| 13. | Delta Pawan | 1 | 4 | 5 |
| 14. | Muara Pawan | - | 1 | 1 |
| 15. | Nanga Tayap | - | - | - |
| 16. | Sandai | - | - | - |
| 17. | Hulu Sungai | - | - | - |
| 18. | Sungai Laur | - | - | - |
| 19. | Simpang Hulu | - | - | - |
| 20. | Simpang Dua | - | - | - |
| | Ketapang | 2 | 18 | 20 |

Bersambung (Continued)

Lanjutan Tabel 4.1.4
Continued Table

| Kecamatan <i>Subdistrict</i> | Guru/Teachers | | |
|---------------------------------|-----------------------|------------------------|----------------------|
| | Negeri/ <i>Public</i> | Swasta/ <i>Private</i> | Jumlah/ <i>Total</i> |
| (1) | (5) | (6) | (7) |
| 1. Kendawangan | - | 16 | 16 |
| 2. Manis Mata | - | - | - |
| 3. Marau | - | - | - |
| 4. Singkup | - | - | - |
| 5. Air Upas | - | - | - |
| 6. Jelai Hulu | - | - | - |
| 7. Tumbang Titi | - | 8 | 8 |
| 8. Pemahan | - | - | - |
| 9. Sungai Melayu Rayak | - | 15 | 15 |
| 10. Matan Hilir Selatan | 13 | 31 | 44 |
| 11. Benua Kayong | - | 25 | 25 |
| 12. Matan Hilir Utara | - | 9 | 9 |
| 13. Delta Pawan | 37 | 51 | 88 |
| 14. Muara Pawan | - | 3 | 3 |
| 15. Nanga Tayap | - | - | - |
| 16. Sandai | - | - | - |
| 17. Hulu Sungai | - | - | - |
| 18. Sungai Laur | - | - | - |
| 19. Simpang Hulu | - | - | - |
| 20. Simpang Dua | - | - | - |
| Ketapang | 50 | 158 | 208 |

Bersambung (Continued)

CHAPTER IV. SOCIAL

Lanjutan Tabel 4.1.4

Continued Table

| | Kecamatan Subdistrict | Murid/Students | | |
|----------|--------------------------|----------------|----------------|--------------|
| | | Negeri/Public | Swasta/Private | Jumlah/Total |
| | (1) | (8) | (9) | (10) |
| 1. | Kendawangan | - | 142 | 142 |
| 2. | Manis Mata | - | - | - |
| 3. | Marau | - | - | - |
| 4. | Singkup | - | - | - |
| 5. | Air Upas | - | - | - |
| 6. | Jelai Hulu | - | - | - |
| 7. | Tumbang Titi | - | 78 | 78 |
| 8. | Pemahan | - | - | - |
| 9. | Sungai Melayu Rayak | - | 104 | 104 |
| 10. | Matan Hilir Selatan | 180 | 430 | 610 |
| 11. | Benua Kayong | - | 313 | 313 |
| 12. | Matan Hilir Utara | - | 99 | 99 |
| 13. | Delta Pawan | 897 | 818 | 1715 |
| 14. | Muara Pawan | - | 27 | 27 |
| 15. | Nanga Tayap | - | - | - |
| 16. | Sandai | - | - | - |
| 17. | Hulu Sungai | - | - | - |
| 18. | Sungai Laur | - | - | - |
| 19. | Simpang Hulu | - | - | - |
| 20. | Simpang Dua | - | - | - |
| Ketapang | | 1 077 | 2 011 | 3 088 |

Sumber / Source: Kementerian Agama Kabupaten Ketapang, Data Semester Ganjil/ Ministry of Religious Affairs of Ketapang Regency, Odd Semester Data

Tabel 4.1.5 Jumlah Sekolah, Guru, dan Murid Sekolah Menengah Pertama (SMP) Menurut Kecamatan di Kabupaten Ketapang, 2018
 Table 4.1.5 *Number of Schools, Teacher, and Pupils in Junior High Schools by Sub District in Ketapang Regency, 2018*

| | Kecamatan <i>Subdistrict</i> | Sekolah/ <i>Schools</i> | | |
|-----|---------------------------------|-------------------------|------------------------|----------------------|
| | | Negeri/ <i>Public</i> | Swasta/ <i>Private</i> | Jumlah/ <i>Total</i> |
| | (1) | (2) | (3) | (4) |
| 1. | Kendawangan | 10 | 2 | 12 |
| 2. | Manis Mata | 9 | 1 | 10 |
| 3. | Marau | 4 | 2 | 6 |
| 4. | Singkup | 4 | 1 | 5 |
| 5. | Air Upas | 3 | 1 | 4 |
| 6. | Jelai Hulu | 4 | 1 | 5 |
| 7. | Tumbang Titi | 6 | 2 | 8 |
| 8. | Pemahan | 2 | - | 2 |
| 9. | Sungai Melayu Rayak | 3 | 1 | 4 |
| 10. | Matan Hilir Selatan | 6 | 1 | 7 |
| 11. | Benua Kayong | 4 | 5 | 9 |
| 12. | Matan Hilir Utara | 4 | 0 | 4 |
| 13. | Delta Pawan | 5 | 8 | 13 |
| 14. | Muara Pawan | 4 | 2 | 6 |
| 15. | Nanga Tayap | 11 | 2 | 13 |
| 16. | Sandai | 5 | 2 | 7 |
| 17. | Hulu Sungai | 5 | - | 5 |
| 18. | Sungai Laur | 7 | - | 7 |
| 19. | Simpang Hulu | 7 | 2 | 9 |
| 20. | Simpang Dua | 3 | 1 | 4 |
| | Ketapang | 106 | 34 | 140 |

Bersambung (*Continued*)

CHAPTER IV. SOCIAL

Lanjutan Tabel 4.1.5

Continued Table

| | Kecamatan <i>Subdistrict</i> | Guru/ <i>Teachers</i> | | |
|----------|---------------------------------|-----------------------|------------------------|----------------------|
| | | Negeri/ <i>Public</i> | Swasta/ <i>Private</i> | Jumlah/ <i>Total</i> |
| | (1) | (5) | (6) | (7) |
| 1. | Kendawangan | 113 | 20 | 133 |
| 2. | Manis Mata | 60 | 28 | 88 |
| 3. | Marau | 52 | 14 | 66 |
| 4. | Singkup | 39 | 5 | 44 |
| 5. | Air Upas | 33 | 17 | 50 |
| 6. | Jelai Hulu | 42 | 14 | 56 |
| 7. | Tumbang Titi | 77 | 25 | 102 |
| 8. | Pemahan | 21 | - | 21 |
| 9. | Sungai Melayu Rayak | 41 | 8 | 49 |
| 10. | Matan Hilir Selatan | 114 | 7 | 121 |
| 11. | Benua Kayong | 140 | 53 | 193 |
| 12. | Matan Hilir Utara | 78 | - | 78 |
| 13. | Delta Pawan | 249 | 101 | 350 |
| 14. | Muara Pawan | 52 | 28 | 80 |
| 15. | Nanga Tayap | 99 | 22 | 121 |
| 16. | Sandai | 82 | 28 | 110 |
| 17. | Hulu Sungai | 46 | - | 46 |
| 18. | Sungai Laur | 68 | - | 68 |
| 19. | Simpang Hulu | 84 | 16 | 100 |
| 20. | Simpang Dua | 32 | 12 | 44 |
| Ketapang | | 1 522 | 398 | 1 920 |

Bersambung (*Continued*)

Lanjutan Tabel 4.1.5
Continued Table

| | Kecamatan Subdistrict | Murid/Students | | |
|----------|--------------------------|----------------|----------------|--------------|
| | | Negeri/Public | Swasta/Private | Jumlah/Total |
| | (1) | (8) | (9) | (10) |
| 1. | Kendawangan | 1 209 | 101 | 1 310 |
| 2. | Manis Mata | 1 066 | 610 | 1 676 |
| 3. | Marau | 688 | 182 | 870 |
| 4. | Singkup | 453 | 23 | 476 |
| 5. | Air Upas | 467 | 147 | 614 |
| 6. | Jelai Hulu | 774 | 325 | 1 099 |
| 7. | Tumbang Titi | 774 | 383 | 1 157 |
| 8. | Pemahan | 205 | - | 205 |
| 9. | Sungai Melayu Rayak | 392 | 21 | 413 |
| 10. | Matan Hilir Selatan | 1 136 | 63 | 1 199 |
| 11. | Benua Kayong | 1 429 | 572 | 2 001 |
| 12. | Matan Hilir Utara | 871 | - | 871 |
| 13. | Delta Pawan | 3 145 | 985 | 4 130 |
| 14. | Muara Pawan | 340 | 241 | 581 |
| 15. | Nanga Tayap | 1 194 | 237 | 1 431 |
| 16. | Sandai | 1 212 | 316 | 1 528 |
| 17. | Hulu Sungai | 391 | - | 391 |
| 18. | Sungai Laur | 742 | - | 742 |
| 19. | Simpang Hulu | 1 426 | 205 | 1 631 |
| 20. | Simpang Dua | 356 | 155 | 511 |
| Ketapang | | 18 270 | 4 566 | 22 836 |

Sumber / Source: Dinas Pendidikan Kabupaten Ketapang, Data Semester Ganjil/ Education Office of Ketapang Regency, Odd Semester Data

CHAPTER IV. SOCIAL

Tabel 4.1.6 Jumlah Sekolah, Guru, dan Murid Madrasah Tsanawiyah (MTs) Menurut Kecamatan di Kabupaten Ketapang, 2018
Number of Schools, Teachers, and Pupils in Madarasah Tsanawiyah (MTs) by Sub District in Ketapang Regency, 2018

| | Kecamatan <i>Subdistrict</i> | Sekolah/ <i>Schools</i> | | |
|-----|---------------------------------|-------------------------|------------------------|----------------------|
| | | Negeri/ <i>Public</i> | Swasta/ <i>Private</i> | Jumlah/ <i>Total</i> |
| | (1) | (2) | (3) | (4) |
| 1. | Kendawangan | - | 4 | 4 |
| 2. | Manis Mata | - | 1 | - |
| 3. | Marau | - | - | - |
| 4. | Singkup | - | - | - |
| 5. | Air Upas | - | - | - |
| 6. | Jelai Hulu | - | - | - |
| 7. | Tumbang Titi | - | - | - |
| 8. | Pemahan | - | 1 | - |
| 9. | Sungai Melayu Rayak | - | 2 | 2 |
| 10. | Matan Hilir Selatan | 1 | 3 | 4 |
| 11. | Benua Kayong | - | 2 | 2 |
| 12. | Matan Hilir Utara | - | - | - |
| 13. | Delta Pawan | 1 | 2 | 3 |
| 14. | Muara Pawan | - | 1 | 1 |
| 15. | Nanga Tayap | - | - | - |
| 16. | Sandai | - | 1 | - |
| 17. | Hulu Sungai | - | - | - |
| 18. | Sungai Laur | - | 1 | - |
| 19. | Simpang Hulu | - | - | - |
| 20. | Simpang Dua | - | - | - |
| | Ketapang | 2 | 18 | 16 |

Bersambung (*Continued*)

Lanjutan Tabel 4.1.6
Continued Table

| Kecamatan <i>Subdistrict</i> | Guru/ <i>Teachers</i> | | |
|---------------------------------|-----------------------|------------------------|----------------------|
| | Negeri/ <i>Public</i> | Swasta/ <i>Private</i> | Jumlah/ <i>Total</i> |
| (1) | (5) | (6) | (7) |
| 1. Kendawangan | - | 30 | 30 |
| 2. Manis Mata | - | 3 | 3 |
| 3. Marau | - | - | - |
| 4. Singkup | - | - | - |
| 5. Air Upas | - | - | - |
| 6. Jelai Hulu | - | - | - |
| 7. Tumbang Titi | - | - | - |
| 8. Pemahan | - | 3 | 3 |
| 9. Sungai Melayu Rayak | - | 15 | 15 |
| 10. Matan Hilir Selatan | 22 | 38 | 60 |
| 11. Benua Kayong | - | 8 | 8 |
| 12. Matan Hilir Utara | - | - | - |
| 13. Delta Pawan | 36 | 31 | 67 |
| 14. Muara Pawan | - | 15 | 15 |
| 15. Nanga Tayap | - | - | - |
| 16. Sandai | - | 13 | 13 |
| 17. Hulu Sungai | - | - | - |
| 18. Sungai Laur | - | 5 | 5 |
| 19. Simpang Hulu | - | - | - |
| 20. Simpang Dua | - | - | - |
| Ketapang | 58 | 161 | 219 |

Bersambung (Continued)

CHAPTER IV. SOCIAL

Lanjutan Tabel 4.1.6
Continued Table

| | Kecamatan Subdistrict | Murid/Students | | |
|----------|--------------------------|----------------|----------------|--------------|
| | | Negeri/Public | Swasta/Private | Jumlah/Total |
| | (1) | (8) | (9) | (10) |
| 1. | Kendawangan | - | 472 | 472 |
| 2. | Manis Mata | - | 6 | 6 |
| 3. | Marau | - | - | - |
| 4. | Singkup | - | - | - |
| 5. | Air Upas | - | - | - |
| 6. | Jelai Hulu | - | - | - |
| 7. | Tumbang Titi | - | - | - |
| 8. | Pemahan | - | 101 | 101 |
| 9. | Sungai Melayu Rayak | - | 165 | 165 |
| 10. | Matan Hilir Selatan | 403 | 179 | 582 |
| 11. | Benua Kayong | - | 373 | 373 |
| 12. | Matan Hilir Utara | - | - | - |
| 13. | Delta Pawan | 677 | 358 | 1035 |
| 14. | Muara Pawan | - | 226 | 226 |
| 15. | Nanga Tayap | - | - | - |
| 16. | Sandai | - | 149 | 149 |
| 17. | Hulu Sungai | - | - | - |
| 18. | Sungai Laur | - | 64 | 64 |
| 19. | Simpang Hulu | - | - | - |
| 20. | Simpang Dua | - | - | - |
| Ketapang | | 1 080 | 2 093 | 3 173 |

Sumber / Source: Kementerian Agama Kabupaten Ketapang, Data Semester Ganjil/ Ministry of Religious Affairs of Ketapang Regency, Odd Semester Data

Tabel
Table 4.1.7

Jumlah Sekolah, Guru, dan Murid Sekolah Menengah Atas (SMA) Menurut Kecamatan di Kabupaten Ketapang, 2018
Number of Schools, Teachers, and Pupils in Senior High Schools by Sub District in Ketapang Regency, 2018

| | Kecamatan <i>Subdistrict</i> | Sekolah/ <i>Schools</i> | | |
|-----|---------------------------------|-------------------------|------------------------|----------------------|
| | | Negeri/ <i>Public</i> | Swasta/ <i>Private</i> | Jumlah/ <i>Total</i> |
| | (1) | (2) | (3) | (4) |
| 1. | Kendawangan | 2 | 1 | 3 |
| 2. | Manis Mata | 1 | - | 1 |
| 3. | Marau | 1 | - | 1 |
| 4. | Singkup | 1 | - | 1 |
| 5. | Air Upas | - | 1 | 1 |
| 6. | Jelai Hulu | 1 | - | 1 |
| 7. | Tumbang Titi | 1 | 1 | 2 |
| 8. | Pemahan | - | - | - |
| 9. | Sungai Melayu Rayak | 1 | - | 1 |
| 10. | Matan Hilir Selatan | 1 | 1 | 2 |
| 11. | Benua Kayong | 2 | 3 | 5 |
| 12. | Matan Hilir Utara | 1 | - | 1 |
| 13. | Delta Pawan | 2 | 5 | 7 |
| 14. | Muara Pawan | 1 | 1 | 2 |
| 15. | Nanga Tayap | 2 | - | 2 |
| 16. | Sandai | 1 | - | 1 |
| 17. | Hulu Sungai | 1 | - | 1 |
| 18. | Sungai Laur | 1 | - | 1 |
| 19. | Simpang Hulu | 1 | - | 1 |
| 20. | Simpang Dua | 1 | - | 1 |
| | Ketapang | 22 | 13 | 35 |

Bersambung (*Continued*)

Lanjutan Tabel 4.1.7
Continued Table

| | Kecamatan <i>Subdistrict</i> | Guru <i>Teachers</i> |
|-----|---------------------------------|-------------------------|
| | (1) | (5) |
| 1. | Kendawangan | 32 |
| 2. | Manis Mata | 14 |
| 3. | Marau | 16 |
| 4. | Singkup | 11 |
| 5. | Air Upas | 9 |
| 6. | Jelai Hulu | 12 |
| 7. | Tumbang Titi | 24 |
| 8. | Pemahan | - |
| 9. | Sungai Melayu Rayak | 15 |
| 10. | Matan Hilir Selatan | 28 |
| 11. | Benua Kayong | 96 |
| 12. | Matan Hilir Utara | 26 |
| 13. | Delta Pawan | 158 |
| 14. | Muara Pawan | 8 |
| 15. | Nanga Tayap | 23 |
| 16. | Sandai | 38 |
| 17. | Hulu Sungai | 5 |
| 18. | Sungai Laur | 17 |
| 19. | Simpang Hulu | 21 |
| 20. | Simpang Dua | 11 |
| | Ketapang | 564 |

Bersambung (*Continued*)

Lanjutan Tabel 4.1.7
Continued Table

| | Kecamatan <i>Subdistrict</i> | Murid <i>Students</i> |
|-----|---------------------------------|--------------------------|
| | (1) | (6) |
| 1. | Kendawangan | 532 |
| 2. | Manis Mata | 317 |
| 3. | Marau | 290 |
| 4. | Singkup | 135 |
| 5. | Air Upas | 132 |
| 6. | Jelai Hulu | 196 |
| 7. | Tumbang Titi | 490 |
| 8. | Pemahan | - |
| 9. | Sungai Melayu Rayak | 274 |
| 10. | Matan Hilir Selatan | 478 |
| 11. | Benua Kayong | 1 537 |
| 12. | Matan Hilir Utara | 185 |
| 13. | Delta Pawan | 3 071 |
| 14. | Muara Pawan | 81 |
| 15. | Nanga Tayap | 395 |
| 16. | Sandai | 792 |
| 17. | Hulu Sungai | 154 |
| 18. | Sungai Laur | 365 |
| 19. | Simpang Hulu | 400 |
| 20. | Simpang Dua | 203 |
| | Ketapang | 10 027 |

Sumber / *Source*: Dinas Pendidikan Kabupaten Ketapang, Data Semester Ganjil/*Education Office of Ketapang Regency, Odd Semester Data*

CHAPTER IV. SOCIAL

Jumlah Sekolah, Guru, dan Murid Sekolah Menengah Kejuruan (SMK)
Menurut Kecamatan di Kabupaten Ketapang, 2018
Tabel 4.1.8 *Number of Schools, Teachers, and Pupils in Vocational High Schools by Sub District in Ketapang Regency, 2018*

| | Kecamatan <i>Subdistrict</i> | Sekolah/Schools | | |
|-----|---------------------------------|-----------------------|------------------------|----------------------|
| | | Negeri/ <i>Public</i> | Swasta/ <i>Private</i> | Jumlah/ <i>Total</i> |
| | (1) | (2) | (3) | (4) |
| 1. | Kendawangan | 1 | - | 1 |
| 2. | Manis Mata | 1 | 1 | 2 |
| 3. | Marau | 1 | - | 1 |
| 4. | Singkup | - | 1 | 1 |
| 5. | Air Upas | 1 | - | 1 |
| 6. | Jelai Hulu | 1 | - | 1 |
| 7. | Tumbang Titi | 1 | - | 1 |
| 8. | Pemahan | 1 | - | 1 |
| 9. | Sungai Melayu Rayak | 1 | - | 1 |
| 10. | Matan Hilir Selatan | 1 | - | 1 |
| 11. | Benua Kayong | 1 | 2 | 3 |
| 12. | Matan Hilir Utara | - | - | - |
| 13. | Delta Pawan | 1 | 3 | 4 |
| 14. | Muara Pawan | 1 | - | 1 |
| 15. | Nanga Tayap | 1 | - | 1 |
| 16. | Sandai | 1 | - | 1 |
| 17. | Hulu Sungai | - | - | - |
| 18. | Sungai Laur | - | - | - |
| 19. | Simpang Hulu | 1 | - | 1 |
| 20. | Simpang Dua | - | - | - |
| | Ketapang | 15 | 7 | 22 |

Bersambung (Continued)

Lanjutan Tabel 4.1.8
Continued Table

| | Kecamatan <i>Subdistrict</i> | Guru <i>Teachers</i> |
|-----|---------------------------------|-------------------------|
| | (1) | (5) |
| 1. | Kendawangan | 89 |
| 2. | Manis Mata | 71 |
| 3. | Marau | 26 |
| 4. | Singkup | 8 |
| 5. | Air Upas | 14 |
| 6. | Jelai Hulu | 18 |
| 7. | Tumbang Titi | 20 |
| 8. | Pemahan | 29 |
| 9. | Sungai Melayu Rayak | 16 |
| 10. | Matan Hilir Selatan | 9 |
| 11. | Benua Kayong | 10 |
| 12. | Matan Hilir Utara | - |
| 13. | Delta Pawan | 30 |
| 14. | Muara Pawan | 14 |
| 15. | Nanga Tayap | - |
| 16. | Sandai | 8 |
| 17. | Hulu Sungai | - |
| 18. | Sungai Laur | - |
| 19. | Simpang Hulu | 7 |
| 20. | Simpang Dua | 16 |
| | Ketapang | 385 |

Bersambung (*Continued*)

Lanjutan Tabel 4.1.8
Continued Table

| Kecamatan <i>Subdistrict</i> | Murid <i>Students</i> |
|---------------------------------|--------------------------|
| (1) | (6) |
| 1. Kendawangan | 1 459 |
| 2. Manis Mata | 1 341 |
| 3. Marau | 365 |
| 4. Singkup | 360 |
| 5. Air Upas | 582 |
| 6. Jelai Hulu | 267 |
| 7. Tumbang Titi | 314 |
| 8. Pemahan | 76 |
| 9. Sungai Melayu Rayak | 312 |
| 10. Matan Hilir Selatan | 123 |
| 11. Benua Kayong | - |
| 12. Matan Hilir Utara | 147 |
| 13. Delta Pawan | 208 |
| 14. Muara Pawan | - |
| 15. Nanga Tayap | 349 |
| 16. Sandai | - |
| 17. Hulu Sungai | 38 |
| 18. Sungai Laur | - |
| 19. Simpang Hulu | 31 |
| 20. Simpang Dua | 117 |
| Ketapang | 6 089 |

Sumber / *Source*: Dinas Pendidikan Kabupaten Ketapang, Data Semester Ganjil/*Education Office of Ketapang Regency, Odd Semester Data*

Tabel 4.1.9 Jumlah Sekolah, Guru, dan Murid Madrasah Aliyah (MA) Menurut Kecamatan di Kabupaten Ketapang, 2018
 Table 4.1.9 Number of Schools, Teachers, and Pupils in Madarrasah Aliyah (MA) by Sub District in Ketapang Regency, 2018

| | Kecamatan Subdistrict | Sekolah/Schools | | Jumlah/Total |
|-----|--------------------------|-----------------|----------------|--------------|
| | | Negeri/Public | Swasta/Private | |
| | (1) | (2) | (3) | (4) |
| 1. | Kendawangan | - | 2 | 2 |
| 2. | Manis Mata | - | - | - |
| 3. | Marau | - | - | - |
| 4. | Singkup | - | - | - |
| 5. | Air Upas | - | 1 | 1 |
| 6. | Jelai Hulu | - | - | - |
| 7. | Tumbang Titi | - | - | - |
| 8. | Pemahan | - | - | - |
| 9. | Sungai Melayu Rayak | - | 1 | 1 |
| 10. | Matan Hilir Selatan | 1 | - | 1 |
| 11. | Benua Kayong | - | 1 | 1 |
| 12. | Matan Hilir Utara | - | - | - |
| 13. | Delta Pawan | 1 | 1 | 2 |
| 14. | Muara Pawan | - | - | - |
| 15. | Nanga Tayap | - | - | - |
| 16. | Sandai | - | 1 | 1 |
| 17. | Hulu Sungai | - | - | - |
| 18. | Sungai Laur | - | - | - |
| 19. | Simpang Hulu | - | - | - |
| 20. | Simpang Dua | - | - | - |
| | Ketapang | 2 | 7 | 9 |

Bersambung/Continued

CHAPTER IV. SOCIAL

Lanjutan Tabel 4.1.9
Continued Table

| | Kecamatan Subdistrict | Guru/Teachers | | |
|----------|--------------------------|---------------|----------------|--------------|
| | | Negeri/Public | Swasta/Private | Jumlah/Total |
| | (1) | (5) | (6) | (7) |
| 1. | Kendawangan | - | 21 | 21 |
| 2. | Manis Mata | - | - | - |
| 3. | Marau | - | - | - |
| 4. | Singkup | - | - | - |
| 5. | Air Upas | - | 10 | 10 |
| 6. | Jelai Hulu | - | - | - |
| 7. | Tumbang Titi | - | - | - |
| 8. | Pemahan | - | - | - |
| 9. | Sungai Melayu Rayak | - | 8 | 8 |
| 10. | Matan Hilir Selatan | 20 | - | 20 |
| 11. | Benua Kayong | - | 17 | 17 |
| 12. | Matan Hilir Utara | - | - | - |
| 13. | Delta Pawan | 49 | 17 | 66 |
| 14. | Muara Pawan | - | - | - |
| 15. | Nanga Tayap | - | - | - |
| 16. | Sandai | - | 7 | 7 |
| 17. | Hulu Sungai | - | - | - |
| 18. | Sungai Laur | - | - | - |
| 19. | Simpang Hulu | - | - | - |
| 20. | Simpang Dua | - | - | - |
| Ketapang | | 69 | 80 | 149 |

Bersambung/Continued

Lanjutan Tabel 4.1.9
Continued Table

| | Kecamatan Subdistrict | Murid/Students | | |
|----------|--------------------------|----------------|----------------|--------------|
| | | Negeri/Public | Swasta/Private | Jumlah/Total |
| | (1) | (8) | (9) | (10) |
| 1. | Kendawangan | - | 107 | 107 |
| 2. | Manis Mata | - | - | - |
| 3. | Marau | - | - | - |
| 4. | Singkup | - | - | - |
| 5. | Air Upas | - | 59 | 59 |
| 6. | Jelai Hulu | - | - | - |
| 7. | Tumbang Titi | - | - | - |
| 8. | Pemahan | - | - | - |
| 9. | Sungai Melayu Rayak | - | 35 | 35 |
| 10. | Matan Hilir Selatan | 233 | - | 233 |
| 11. | Benua Kayong | - | 93 | 93 |
| 12. | Matan Hilir Utara | - | - | - |
| 13. | Delta Pawan | 976 | 211 | 1187 |
| 14. | Muara Pawan | - | - | - |
| 15. | Nanga Tayap | - | - | - |
| 16. | Sandai | - | 29 | 29 |
| 17. | Hulu Sungai | - | - | - |
| 18. | Sungai Laur | - | - | - |
| 19. | Simpang Hulu | - | - | - |
| 20. | Simpang Dua | - | - | - |
| Ketapang | | 1 209 | 534 | 1 743 |

Sumber / Source: Kementerian Agama Kabupaten Ketapang, Data Semester Ganjil/ Ministry of Religious Affairs of Ketapang Regency, Odd Semester Data

CHAPTER IV. SOCIAL

Tabel 4.1.10 Jumlah Desa/Kelurahan yang Memiliki Fasilitas Sekolah Menurut Kecamatan dan Tingkat Pendidikan di Kabupaten Ketapang, 2011, 2014, dan 2018
 Table 4.1.10 Number of Villages Having Educational Facilities by Sub District and Educational Level in Ketapang Regency, 2011, 2014, 2018

| | Kecamatan Subdistrict | SD/MI Primary School/MI | | | SMP/MTs Primary School/MTs | | |
|----------|--------------------------|----------------------------|------|------|-------------------------------|------|------|
| | | 2011 | 2014 | 2018 | 2011 | 2014 | 2018 |
| | | (1) | (2) | (3) | (4) | (5) | (6) |
| 1. | Kendawangan | 19 | 19 | 19 | 5 | 6 | 10 |
| 2. | Manis Mata | 19 | 21 | 22 | 8 | 5 | 9 |
| 3. | Marau | 10 | 10 | 10 | 2 | 4 | 6 |
| 4. | Singkup | 8 | 8 | 8 | 4 | 5 | 5 |
| 5. | Air Upas | 9 | 9 | 9 | 4 | 4 | 4 |
| 6. | Jelai Hulu | 19 | 19 | 22 | 5 | 5 | 5 |
| 7. | Tumbang Titi | 23 | 24 | 25 | 6 | 6 | 8 |
| 8. | Pemahan | 5 | 5 | 7 | 2 | 3 | 3 |
| 9. | Sungai Melayu Rayak | 11 | 11 | 11 | 5 | 6 | 6 |
| 10. | Matan Hilir Selatan | 11 | 11 | 11 | 8 | 10 | 8 |
| 11. | Benua Kayong | 11 | 11 | 11 | 6 | 8 | 8 |
| 12. | Matan Hilir Utara | 5 | 5 | 5 | 3 | 4 | 4 |
| 13. | Delta Pawan | 9 | 9 | 9 | 7 | 7 | 8 |
| 14. | Muara Pawan | 8 | 8 | 8 | 3 | 3 | 6 |
| 15. | Nanga Tayap | 17 | 17 | 19 | 6 | 10 | 12 |
| 16. | Sandai | 11 | 12 | 13 | 6 | 6 | 6 |
| 17. | Hulu Sungai | 12 | 12 | 11 | 2 | 2 | 6 |
| 18. | Sungai Laur | 18 | 18 | 19 | 5 | 5 | 9 |
| 19. | Simpang Hulu | 14 | 14 | 15 | 5 | 6 | 9 |
| 20. | Simpang Dua | 5 | 5 | 6 | 2 | 2 | 4 |
| Ketapang | | 244 | 248 | 260 | 94 | 107 | 136 |

Bersambung/Continued

Lanjutan Tabel 4.1.10
Continued Table

| Kecamatan <i>Subdistrict</i> | SMA/MA <i>Senior High School/MA</i> | | | SMK <i>Vocational School</i> | | |
|---------------------------------|--|------|------|---------------------------------|------|------|
| | 2011 | 2014 | 2018 | 2011 | 2014 | 2018 |
| (1) | (8) | (9) | (10) | (11) | (12) | (13) |
| 1. Kendawangan | 3 | 4 | 4 | 1 | 2 | 1 |
| 2. Manis Mata | 1 | 1 | 2 | - | 1 | 3 |
| 3. Marau | 1 | 1 | 1 | - | - | 1 |
| 4. Singkup | - | 1 | 1 | - | - | 1 |
| 5. Air Upas | 2 | 2 | 2 | - | 1 | 1 |
| 6. Jelai Hulu | 1 | 1 | 1 | - | - | 1 |
| 7. Tumbang Titi | 1 | 1 | 1 | - | 1 | 2 |
| 8. Pemahan | - | - | - | 1 | 1 | 1 |
| 9. Sungai Melayu Rayak | 2 | 2 | 2 | - | - | 1 |
| 10. Matan Hilir Selatan | 3 | 2 | 2 | - | - | 1 |
| 11. Benua Kayong | 1 | 3 | 4 | 1 | 1 | 2 |
| 12. Matan Hilir Utara | 1 | 1 | 1 | - | - | 1 |
| 13. Delta Pawan | 5 | 6 | 6 | 3 | 4 | 3 |
| 14. Muara Pawan | - | - | 2 | 1 | 1 | 1 |
| 15. Nanga Tayap | 1 | 1 | 2 | - | 1 | 1 |
| 16. Sandai | 1 | 1 | 3 | - | 1 | 2 |
| 17. Hulu Sungai | - | 1 | 1 | - | - | - |
| 18. Sungai Laur | 1 | 1 | 2 | - | - | 1 |
| 19. Simpang Hulu | 1 | 1 | 3 | - | 1 | 1 |
| 20. Simpang Dua | - | - | 1 | - | - | - |
| Ketapang | 25 | 30 | 41 | 7 | 15 | 25 |

Bersambung/Continued

Lanjutan Tabel 4.1.10
Continued Table

| Kecamatan <i>Subdistrict</i> | Akademi/Perguruan Tinggi <i>Academy/University</i> | | |
|---------------------------------|---|--------------|--------------|
| | 2011 (14) | 2014 (15) | 2018 (16) |
| 1. Kendawangan | - | - | - |
| 2. Manis Mata | - | - | - |
| 3. Marau | - | - | - |
| 4. Singkup | - | - | - |
| 5. Air Upas | - | - | - |
| 6. Jelai Hulu | - | - | - |
| 7. Tumbang Titi | - | - | - |
| 8. Pemahan | - | - | - |
| 9. Sungai Melayu Rayak | - | - | - |
| 10. Matan Hilir Selatan | - | - | - |
| 11. Benua Kayong | - | - | - |
| 12. Matan Hilir Utara | - | - | - |
| 13. Delta Pawan | 3 | 4 | 2 |
| 14. Muara Pawan | 1 | 1 | 1 |
| 15. Nanga Tayap | - | - | - |
| 16. Sandai | - | - | - |
| 17. Hulu Sungai | - | - | - |
| 18. Sungai Laur | - | - | - |
| 19. Simpang Hulu | - | - | - |
| 20. Simpang Dua | - | - | - |
| Ketapang | 4 | 5 | 3 |

Sumber / Source: BPS, Pendataan Potensi Desa (Podes)/BPS-Statistics
Indonesia, Village Potential Collecting Data

Tabel 4.1.11 Banyaknya Kelas dan Ruang Kelas Taman Kanak-Kanak Menurut Kecamatan di Kabupaten Ketapang, 2018
 Table Number of Kindergarten Class and Classroom by Subdistrict in Ketapang Regency, 2018

| Kecamatan Subdistrict | Negeri / Public | | Swasta / Private | | Jumlah / Total | | |
|--------------------------|-----------------|--------------------------|------------------|--------------------------|----------------|--------------------------|-----|
| | Kelas Class | Ruang Kelas Classroom | Kelas Class | Ruang Kelas Classroom | Kelas Class | Ruang Kelas Classroom | |
| (1) | (2) | (3) | (4) | (5) | (6) | (7) | |
| 1. Kendawangan | - | - | 28 | 28 | 28 | 28 | |
| 2. Manis Mata | 1 | 1 | 21 | 21 | 22 | 22 | |
| 3. Marau | 2 | 2 | 4 | 4 | 6 | 6 | |
| 4. Singkup | 2 | 2 | 9 | 9 | 11 | 11 | |
| 5. Air Upas | - | - | 28 | 28 | 28 | 28 | |
| 6. Jelai Hulu | - | - | 7 | 7 | 7 | 7 | |
| 7. Tumbang Titi | 3 | 3 | 10 | 10 | 13 | 13 | |
| 8. Pemahan | 2 | 2 | 4 | 4 | 6 | 6 | |
| 9. Sungai Melayu Rayak | 1 | 1 | 12 | 12 | 13 | 13 | |
| 10. Matan Hilir Selatan | 8 | 8 | 27 | 27 | 35 | 35 | |
| 11. Benua Kayong | 2 | 2 | 19 | 19 | 21 | 21 | |
| 12. Matan Hilir Utara | 4 | 4 | 1 | 1 | 5 | 5 | |
| 13. Delta Pawan | 11 | 11 | 62 | 62 | 73 | 73 | |
| 14. Muara Pawan | - | - | 12 | 12 | 12 | 12 | |
| 15. Nanga Tayap | 4 | 4 | 10 | 10 | 14 | 14 | |
| 16. Sandai | 3 | 3 | 7 | 7 | 10 | 10 | |
| 17. Hulu Sungai | - | - | - | - | - | - | |
| 18. Sungai Laur | 2 | 2 | 3 | 3 | 5 | 5 | |
| 19. Simpang Hulu | - | - | 4 | 4 | 4 | 4 | |
| 20. Simpang Dua | - | - | 3 | 3 | 3 | 3 | |
| Ketapang | 2018 | 45 | 45 | 271 | 271 | 316 | 316 |

Sumber / Source : Dinas Pendidikan Kab. Ketapang/Education Office of Ketapang Regency

CHAPTER IV. SOCIAL

Banyaknya Kelas Dan Ruang Kelas Sekolah Dasar (SD) Menurut Kecamatan di Kabupaten

Tabel 4.1.12 Ketapang, 2018

Table Number of Elementary School Class and Classroom by Sub District in Ketapang Regency, 2018

| Kecamatan Subdistrict | Negeri / Public | | Swasta / Private | | Jumlah / Total | | |
|--------------------------|-----------------|-----------------------------|------------------|-----------------------------|----------------|-----------------------------|-------|
| | Kelas Class | Ruang Kelas Classroom | Kelas Class | Ruang Kelas Classroom | Kelas Class | Ruang Kelas Classroom | |
| (1) | (2) | (3) | (4) | (5) | (6) | (7) | |
| 1. Kendawangan | 230 | 307 | 69 | 59 | 299 | 366 | |
| 2. Manis Mata | 182 | 254 | 32 | 34 | 214 | 288 | |
| 3. Marau | 120 | 152 | 21 | 20 | 141 | 172 | |
| 4. Singkup | 59 | 66 | | - | 59 | 66 | |
| 5. Air Upas | 113 | 122 | 24 | 27 | 137 | 149 | |
| 6. Jelai Hulu | 159 | 163 | 16 | 18 | 175 | 181 | |
| 7. Tumbang Titi | 192 | 225 | 18 | 18 | 210 | 243 | |
| 8. Pemahan | 44 | 48 | - | - | 44 | 48 | |
| 9. Sungai Melayu Rayak | 83 | 88 | - | - | 83 | 88 | |
| 10. Matan Hilir Selatan | 172 | 180 | - | - | 172 | 180 | |
| 11. Benua Kayong | 191 | 193 | 12 | 13 | 203 | 206 | |
| 12. Matan Hilir Utara | 85 | 96 | - | - | 85 | 96 | |
| 13. Delta Pawan | 228 | 294 | 10 | 18 | 238 | 312 | |
| 14. Muara Pawan | 89 | 87 | - | - | 89 | 87 | |
| 15. Nanga Tayap | 249 | 268 | 10 | 10 | 259 | 278 | |
| 16. Sandai | 168 | 173 | 9 | 9 | 177 | 182 | |
| 17. Hulu Sungai | 127 | 134 | 6 | 6 | 133 | 140 | |
| 18. Sungai Laur | 131 | 153 | 12 | 19 | 143 | 172 | |
| 19. Simpang Hulu | 174 | 240 | 6 | 12 | 180 | 252 | |
| 20. Simpang Dua | 77 | 78 | 6 | 6 | 83 | 84 | |
| Ketapang | 2018 | 2 873 | 3 321 | 251 | 269 | 3 124 | 3 590 |

Sumber / Source : Dinas Pendidikan Kab. Ketapang/ Education Office of Ketapang Regency

Tabel 4.1.13 Banyaknya Kelas dan Ruang Kelas Madrasah Ibtidaiyah (MI) Menurut Kecamatan di Kabupaten Ketapang, 2018
 Number of Madrasah Ibtidaiyah (MI) Class and Classroom by Sub District in Ketapang Regency, 2018

| Kecamatan Subdistrict | Negeri/ Public | | Swasta/ Private | | Jumlah / Total | | |
|--------------------------|----------------|--------------------------|-----------------|--------------------------|----------------|--------------------------|-----|
| | Kelas Class | Ruang Kelas Classroom | Kelas Class | Ruang Kelas Classroom | Kelas Class | Ruang Kelas Classroom | |
| (1) | (2) | (3) | (4) | (5) | (6) | (7) | |
| 1. Kendawangan | - | - | 12 | 12 | 12 | 12 | |
| 2. Manis Mata | - | - | - | - | - | - | |
| 3. Marau | - | - | - | - | - | - | |
| 4. Singkup | - | - | - | - | - | - | |
| 5. Air Upas | - | - | - | - | - | - | |
| 6. Jelai Hulu | - | - | - | - | - | - | |
| 7. Tumbang Titi | - | - | 4 | 4 | 4 | 4 | |
| 8. Pemahan | - | - | - | - | - | - | |
| 9. Sungai Melayu Rayak | - | - | 12 | 11 | 12 | 11 | |
| 10. Matan Hilir Selatan | 7 | 6 | 19 | 19 | 26 | 25 | |
| 11. Benua Kayong | - | - | 18 | 18 | 18 | 18 | |
| 12. Matan Hilir Utara | - | - | 6 | 6 | 6 | 6 | |
| 13. Delta Pawan | 24 | 22 | 32 | 32 | 56 | 54 | |
| 14. Muara Pawan | - | - | 2 | 2 | 2 | 2 | |
| 15. Nanga Tayap | - | - | - | - | - | - | |
| 16. Sandai | - | - | - | - | - | - | |
| 17. Hulu Sungai | - | - | - | - | - | - | |
| 18. Sungai Laur | - | - | - | - | - | - | |
| 19. Simpang Hulu | - | - | - | - | - | - | |
| 20. Simpang Dua | - | - | - | - | - | - | |
| Ketapang | 2018 | 31 | 28 | 105 | 104 | 136 | 132 |

Sumber / Source: Kementerian Agama Kabupaten Ketapang/Ministry of Religious Affairs of Ketapang Regency

CHAPTER IV. SOCIAL

Tabel 4.1.14 Banyaknya Kelas dan Ruang Kelas Sekolah Menengah Pertama (SMP) Menurut Kecamatan di Kabupaten Ketapang, 2018
 Table Number of Junior High School Class and Classroom by Sub District in Ketapang Regency, 2018

| Kecamatan Subdistrict | Negeri / Public | | Swasta / Private | | Jumlah / Total | |
|--------------------------|-----------------|-----------------------------|------------------|-----------------------------|----------------|-----------------------------|
| | Kelas Class | Ruang Kelas Classroom | Kelas Class | Ruang Kelas Classroom | Kelas Class | Ruang Kelas Classroom |
| (1) | (2) | (3) | (4) | (5) | (6) | (7) |
| 1. Kendawangan | 52 | 45 | 7 | 7 | 59 | 52 |
| 2. Manis Mata | 43 | 38 | 21 | 22 | 64 | 60 |
| 3. Marau | 23 | 21 | 7 | 7 | 30 | 28 |
| 4. Singkup | 17 | 15 | 1 | 1 | 18 | 16 |
| 5. Air Upas | 17 | 18 | 6 | 6 | 23 | 24 |
| 6. Jelai Hulu | 26 | 19 | 9 | 9 | 35 | 28 |
| 7. Tumbang Titi | 29 | 35 | 12 | 12 | 41 | 47 |
| 8. Pemahan | 6 | 10 | - | - | 6 | 10 |
| 9. Sungai Melayu Rayak | 16 | 14 | 3 | - | 19 | 14 |
| 10. Matan Hilir Selatan | 40 | 32 | 4 | 5 | 44 | 37 |
| 11. Benua Kayong | 52 | 53 | 28 | 25 | 80 | 78 |
| 12. Matan Hilir Utara | 33 | 34 | - | - | 33 | 34 |
| 13. Delta Pawan | 102 | 97 | 39 | 38 | 141 | 135 |
| 14. Muara Pawan | 16 | 18 | 10 | 9 | 26 | 27 |
| 15. Nanga Tayap | 48 | 50 | 9 | 11 | 57 | 61 |
| 16. Sandai | 46 | 41 | 12 | 11 | 58 | 52 |
| 17. Hulu Sungai | 19 | 20 | - | - | 19 | 20 |
| 18. Sungai Laur | 31 | 33 | - | - | 31 | 33 |
| 19. Simpang Hulu | 48 | 46 | 9 | 12 | 57 | 58 |
| 20. Simpang Dua | 15 | 11 | 6 | 6 | 21 | 17 |
| Ketapang 2018 | 679 | 650 | 183 | 181 | 862 | 831 |

Sumber / Source : Dinas Pendidikan Kab. Ketapang/Education Office of Ketapang Regency

Tabel 4.1.15 Banyaknya Kelas dan Ruang Kelas Madrasah Tsanawiyah (MTs) Menurut Kecamatan di Kabupaten Ketapang, 2018
 Number of Islamic Junior High School Class and Classroom by Sub District in Ketapang Regency, 2018

| Kecamatan Subdistrict | Negeri/ Public | | Swasta/ Private | | Jumlah / Total | | |
|--------------------------|----------------|--------------------------|-----------------|--------------------------|----------------|--------------------------|-----|
| | Kelas Class | Ruang Kelas Classroom | Kelas Class | Ruang Kelas Classroom | Kelas Class | Ruang Kelas Classroom | |
| (1) | (2) | (3) | (4) | (5) | (6) | (7) | |
| 1. Kendawangan | - | - | 18 | 21 | 18 | 21 | |
| 2. Manis Mata | - | - | 1 | 1 | 1 | 1 | |
| 3. Marau | - | - | - | - | - | - | |
| 4. Singkup | - | - | - | - | - | - | |
| 5. Air Upas | - | - | - | - | - | - | |
| 6. Jelai Hulu | - | - | - | - | - | - | |
| 7. Tumbang Titi | - | - | - | - | - | - | |
| 8. Pemahan | - | - | 3 | 4 | 3 | 4 | |
| 9. Sungai Melayu Rayak | - | - | 7 | 10 | 7 | 10 | |
| 10. Matan Hilir Selatan | 12 | 12 | 7 | 9 | 19 | 21 | |
| 11. Benua Kayong | - | - | 12 | 13 | 12 | 13 | |
| 12. Matan Hilir Utara | - | - | - | - | - | - | |
| 13. Delta Pawan | 18 | 18 | 14 | 14 | 32 | 32 | |
| 14. Muara Pawan | - | - | 9 | 9 | 9 | 9 | |
| 15. Nanga Tayap | - | - | - | - | - | - | |
| 16. Sandai | - | - | 6 | 7 | 6 | 7 | |
| 17. Hulu Sungai | - | - | - | - | - | - | |
| 18. Sungai Laur | - | - | 3 | 3 | 3 | 3 | |
| 19. Simpang Hulu | - | - | - | - | - | - | |
| 20. Simpang Dua | - | - | - | - | - | - | |
| Ketapang | 2018 | 30 | 30 | 80 | 91 | 110 | 121 |

Sumber / Source : Kementerian Agama Kabupaten Ketapang/ Ministry of Religious Affairs of Ketapang Regency

CHAPTER IV. SOCIAL

Tabel 4.1.16 Banyaknya Kelas dan Ruang Kelas Madrasah Aliyah (MA) Menurut Kecamatan di Kabupaten Ketapang, 2018
 Table Number of Masdrasah Aliyah (MA) Class and Classroom by Sub District in Ketapang Regency, 2018

| | Kecamatan Subdistrict | Negeri / Public | | Swasta / Private | | Jumlah / Total | |
|-----|--------------------------|-----------------|-----------------------------|------------------|-----------------------------|----------------|-----------------------------|
| | | Kelas Class | Ruang Kelas Classroom | Kelas Class | Ruang Kelas Classroom | Kelas Class | Ruang Kelas Classroom |
| | (1) | (2) | (3) | (4) | (5) | (6) | (7) |
| 1. | Kendawangan | - | - | - | - | - | - |
| 2. | Manis Mata | - | - | - | - | - | - |
| 3. | Marau | - | - | - | - | - | - |
| 4. | Singkup | - | - | - | - | - | - |
| 5. | Air Upas | - | - | 3 | 3 | 3 | 3 |
| 6. | Jelai Hulu | - | - | - | - | - | - |
| 7. | Tumbang Titi | - | - | - | - | - | - |
| 8. | Pemahan | - | - | - | - | - | - |
| 9. | Sungai Melayu Rayak | - | - | 4 | 5 | 4 | 5 |
| 10. | Matan Hilir Selatan | 9 | 9 | - | - | 9 | 9 |
| 11. | Benua Kayong | - | - | 5 | 8 | 5 | 8 |
| 12. | Matan Hilir Utara | - | - | - | - | - | - |
| 13. | Delta Pawan | 24 | 24 | 7 | 7 | 31 | 31 |
| 14. | Muara Pawan | - | - | - | - | - | - |
| 15. | Nanga Tayap | - | - | - | - | - | - |
| 16. | Sandai | - | - | 3 | 2 | 3 | 2 |
| 17. | Hulu Sungai | - | - | - | - | - | - |
| 18. | Sungai Laur | - | - | - | - | - | - |
| 19. | Simpang Hulu | - | - | - | - | - | - |
| 20. | Simpang Dua | - | - | - | - | - | - |
| | Ketapang 2018 | 33 | 33 | 22 | 25 | 55 | 58 |

Sumber / Source : Kementerian Agama Kabupaten Ketapang/Ministry of Religious Affairs of Ketapang Regency

Tabel 4.1.17 Jumlah Mahasiswa dan Dosen di Perguruan Tinggi Kabupaten Ketapang Tahun Ajaran 2016/2017 dan 2017/2018
 Number of University Students and Lecturers in College on Ketapang, Academic Year 2016/2017 and 2017/2018

| Perguruan Tinggi <i>College</i> | Mahasiswa <i>University Student</i> | | Dosen <i>Lecturer</i> | | Ruang Kuliah <i>Lecture Hall</i> | |
|--|--|-----------|--------------------------|-----------|-------------------------------------|-----------|
| | 2016/2017 | 2017/2018 | 2016/2017 | 2017/2018 | 2016/2017 | 2017/2018 |
| (1) | (2) | (3) | (4) | (5) | (6) | (7) |
| 1. Universitas Terbuka Sub Unit Pelaksana Ketapang | 345 | ... | - | ... | - | ... |
| a. Administrasi Negara | 36 | ... | - | ... | - | ... |
| b. Ilmu Pemerintahan | 98 | ... | - | ... | - | ... |
| c. Manajemen | 67 | ... | - | ... | - | ... |
| d. Akutansi | 54 | ... | - | ... | - | ... |
| e. Hukum | 90 | ... | - | ... | - | ... |
| 2. Sekolah Tinggi Agama Islam (STAI) Al-Haudi ² | 373 | ... | 40 | ... | 12 | ... |
| a. Dakwah / BPI Tarbiyah / PAI | - | ... | - | ... | - | ... |
| b. Tarbiyah / PAI Reguler | 373 | ... | 40 | ... | 12 | ... |
| c. Tarbiyah/PAI Ekstensi | - | ... | - | ... | - | ... |
| d. Tarbiyah / D-II PGKMI | - | ... | - | ... | - | ... |
| 3. Politeknik Ketapang | 484 | 458 | 68 | 73 | 28 | 30 |
| a. Teknologi Pengolahan Hasil Perkebunan | 67 | 62 | 9 | 9 | ... | ... |
| b. Teknik Pertambangan | 66 | 44 | 11 | 11 | ... | ... |
| c. Teknik Mesin | 61 | 42 | 7 | 7 | ... | ... |
| d. Agroindustri | 29 | 33 | 7 | 7 | ... | ... |
| e. Teknik Informatika | 99 | 89 | 9 | 11 | ... | ... |
| f. Teknik Elektro | 36 | 49 | 10 | 11 | ... | ... |
| h. Budidaya Tanaman Perkebunan | 62 | 69 | 9 | 10 | ... | ... |
| g. Teknik Sipil | 64 | 70 | 6 | 7 | ... | ... |
| 4. Akademi Manajemen Komputer dan Informatika (AMKI) | 228 | ... | 22 | ... | 6 | ... |
| a. Manajemen Informatika | | | | | | |

Keterangan/ Explanation : Termasuk Dosen tidak tetap/ Including temporary lecturers

Sumber / Source : UT, STAI, Politeknik Ketapang, AMKI

CHAPTER IV. SOCIAL

Jumlah Desa/Kelurahan yang Memiliki Sarana Kesehatan Menurut Kecamatan di Kabupaten Ketapang, 2014 dan 2018
 Tabel 4.2.1 Number of Villages Having Health Facilities by Sub District in Ketapang Regency, 2014 dan 2018

| Kecamatan Subdistrict | Rumah Sakit | | Rumah Sakit Bersalin | | Poliklinik | |
|--------------------------|-------------|------|----------------------|------|------------|------|
| | Hospital | | Maternity Hospital | | Polyclinic | |
| | 2014 | 2018 | 2014 | 2018 | 2014 | 2018 |
| (1) | (2) | (3) | (4) | (5) | (6) | (7) |
| 1. Kendawangan | - | - | - | - | - | - |
| 2. Manis Mata | - | - | - | - | 1 | 3 |
| 3. Marau | - | - | - | - | - | - |
| 4. Singkup | - | - | - | - | - | - |
| 5. Air Upas | - | - | - | - | 3 | - |
| 6. Jelai Hulu | - | - | - | - | 1 | - |
| 7. Tumbang Titi | - | - | - | - | 1 | - |
| 8. Pemahan | - | - | - | - | - | - |
| 9. Sungai Melayu Rayak | - | - | - | - | - | - |
| 10. Matan Hilir Selatan | - | - | - | - | - | 1 |
| 11. Benua Kayong | - | - | - | - | - | 2 |
| 12. Matan Hilir Utara | - | - | - | - | 1 | - |
| 13. Delta Pawan | 2 | 3 | 1 | - | 1 | 3 |
| 14. Muara Pawan | - | - | - | - | - | - |
| 15. Nanga Tayap | - | - | - | - | 1 | 2 |
| 16. Sandai | - | - | 1 | - | 1 | 1 |
| 17. Hulu Sungai | - | - | - | - | - | 1 |
| 18. Sungai Laur | - | - | - | - | - | 3 |
| 19. Simpang Hulu | - | - | - | - | 1 | - |
| 20. Simpang Dua | - | - | - | - | - | - |
| Ketapang | 2 | 3 | 2 | - | 11 | 16 |

Bersambung/Continued

Lanjutan Tabel 4.2.1
Continued Table

| Kecamatan <i>Subdistrict</i> | Puskesmas <i>Public Health Center</i> | | Puskesmas Pembantu <i>Subsidiary of Public Health Center</i> | | Apotek <i>Pharmacy</i> | |
|---------------------------------|--|------|--|------|---------------------------|------|
| | 2014 | 2018 | 2014 | 2018 | 2014 | 2018 |
| | (8) | (9) | (10) | (11) | (12) | (13) |
| 1. Kendawangan | 2 | 1 | 9 | 8 | 1 | - |
| 2. Manis Mata | 1 | 1 | 7 | 13 | 1 | - |
| 3. Marau | 1 | 1 | 4 | 2 | - | - |
| 4. Singkup | 1 | 1 | 4 | 5 | - | - |
| 5. Air Upas | 1 | 1 | 5 | 9 | - | - |
| 6. Jelai Hulu | 2 | 1 | 5 | 5 | - | - |
| 7. Tumbang Titi | 2 | 3 | 6 | 7 | - | 1 |
| 8. Pemahan | 1 | 1 | 3 | 2 | - | - |
| 9. Sungai Melayu Rayak | 1 | 1 | 9 | 9 | - | 1 |
| 10. Matan Hilir Selatan | 2 | 2 | 4 | 2 | - | - |
| 11. Benua Kayong | 1 | 1 | 5 | 4 | - | 2 |
| 12. Matan Hilir Utara | 1 | 2 | 4 | 3 | - | - |
| 13. Delta Pawan | 3 | 3 | 3 | 5 | 6 | 5 |
| 14. Muara Pawan | 2 | 2 | 5 | 5 | - | - |
| 15. Nanga Tayap | 1 | 1 | 11 | 12 | - | 1 |
| 16. Sandai | 2 | 1 | 2 | 6 | 1 | - |
| 17. Hulu Sungai | 1 | 1 | 4 | 4 | - | - |
| 18. Sungai Laur | 1 | 1 | 8 | 7 | - | 1 |
| 19. Simpang Hulu | 1 | 1 | 8 | 9 | - | - |
| 20. Simpang Dua | 2 | 1 | 4 | 4 | - | 1 |
| Ketapang | 29 | 27 | 110 | 121 | 9 | 12 |

Sumber/Source: BPS, Pendataan Potensi Desa (Podes)/BPS-Statistics Indonesia, Village Potential Collecting Data

CHAPTER IV. SOCIAL

Tabel 4.2.2 Banyaknya Tenaga Kesehatan di Kabupaten Ketapang, 2018
Table Number of Medical Personnels in Ketapang Regency, 2018

| Tenaga Kesehatan <i>Health Personal</i> | | Banyaknya <i>Total</i> | |
|--|--|---------------------------|-------|
| (1) | | (2) | |
| 1. | Dokter Umum | 67 | |
| 2. | Dokter Spesialis | 43 | |
| 3. | Dokter Gigi | 15 | |
| 4. | Apoteker | 28 | |
| 5. | Penelitian Kesehatan/APK-TS | - | |
| 6. | AKZI/ SPAG/ S1 Gizi | ... | |
| 7. | AKFIS (Akademi Fisioterapi) | ... | |
| 8. | Asisten Apoteker / Tenaga Teknis Kefarmasian | 35 | |
| 9. | Bidan | 579 | |
| 10. | Perawat | 953 | |
| 11. | Atem | 4 | |
| 12. | Perawat Gigi | 32 | |
| 13. | Hygiene Sanitasi | 23 | |
| 14. | Pengatur Gizi | - | |
| 15. | AKPER | - | |
| 16. | SMF | - | |
| 17. | Pekarya Kesehatan | - | |
| 18. | Tenaga Non Medis / Tenaga Non Kesehatan | 324 | |
| 19. | Juru Imunisasi | ... | |
| 20. | Penjenang Kesehatan | - | |
| 21. | Sarjana Kesehatan Masyarakat | 34 | |
| 22. | Analís Kesehatan (D-III/SMAK) | 45 | |
| 23. | APRO (Penata Rontgen) | 13 | |
| 24. | Fasilitator Masyarakat | - | |
| | | 2018 | 2 195 |
| | | 2017 | 2 387 |
| Jumlah / <i>Total</i> | | 2016 | 2 281 |
| | | 2015 | 2 114 |
| | | 2014 | 1 936 |

Sumber / *Source* : Dinas Kesehatan Kabupaten Ketapang/ *Health Office of Ketapang Regency*

Tabel 4.2.3 Persentase Penduduk yang Mempunyai Keluhan Kesehatan Selama Sebulan Terakhir di Kabupaten Ketapang, 2013 - 2018
Table Percentage of People Who Had Health Complaint During a Month Prior to The Survey in Ketapang Regency, 2013 - 2018

| Tahun <i>Year</i> | Persentase Penduduk <i>Percentage of People</i> |
|----------------------|--|
| (1) | (2) |
| 2013 | 32,19% |
| 2014 | 31,34% |
| 2015 | 29,78% |
| 2016 | 21,76% |
| 2017 | 20,70% |
| 2018 | 20,74% |

Sumber/Source: BPS, Survei Sosial Ekonomi Nasional (Susenas), *BPS-Statistics Indonesia, National Socio Economic Survey*

CHAPTER IV. SOCIAL

Jumlah Rumah Sakit Umum, Rumah Sakit Khusus, Rumah Sakit/Rumah Bersalin, Puskesmas, Klinik/Balai Kesehatan, Posyandu, dan Polindes Menurut Kecamatan di Kabupaten Ketapang, 2017 dan 2018

Tabel 4.2.4
Table
Number of General Hospital, Special Hospital, Maternity Hospital and Public Health Center, Medical Clinic, Integrated Service Post, Village maternity Cottage by Sub District in Ketapang Regency, 2017 and 2018

| Kecamatan Sub Distrit | Rumah Sakit Umum <i>General Hospital</i> | | Rumah Sakit Khusus <i>Special Hospital</i> | | Rumah Sakit Bersalin/ Rumah Bersalin <i>Birth Clinic</i> | | Puskesmas <i>Public Health Center</i> | |
|--------------------------|--|------|--|------|---|------|--|------|
| | 2017 | 2018 | 2017 | 2018 | 2017 | 2018 | 2017 | 2018 |
| (1) | (2) | (3) | (4) | (5) | (6) | (7) | (8) | (9) |
| 1. Kendawangan | - | - | - | - | - | - | 1 | 1 |
| 2. Manis Mata | - | - | - | - | - | - | 1 | 1 |
| 3. Marau | - | - | - | - | - | - | 1 | 1 |
| 4. Singkup | - | - | - | - | - | - | 1 | 1 |
| 5. Air Upas | - | - | - | - | - | - | 1 | 1 |
| 6. Jelai Hulu | - | - | - | - | - | - | 1 | 1 |
| 7. Tumbang Titi | - | - | - | - | - | - | 1 | 1 |
| 8. Pemahan | - | - | - | - | - | - | 1 | 1 |
| 9. Sungai Melayu Rayak | - | - | - | - | - | - | 1 | 1 |
| 10. Matan Hilir Selatan | - | - | - | - | - | - | 2 | 2 |
| 11. Benua Kayong | - | - | - | - | - | - | 1 | 1 |
| 12. Matan Hilir Utara | - | - | - | - | - | - | 1 | 1 |
| 13. Delta Pawan | 1 | 1 | 1 | 1 | - | - | 3 | 3 |
| 14. Muara Pawan | - | - | - | - | - | - | 2 | 2 |
| 15. Nanga Tayap | - | - | - | - | - | - | 1 | 1 |
| 16. Sandai | - | - | - | - | - | - | 1 | 1 |
| 17. Hulu Sungai | - | - | - | - | - | - | 1 | 1 |
| 18. Sungai Laur | - | - | - | - | - | - | 1 | 1 |
| 19. Simpang Hulu | - | - | - | - | - | - | 1 | 1 |
| 20. Simpang Dua | - | - | - | - | - | - | 1 | 1 |
| Ketapang | 1 | 1 | 1 | 1 | - | - | 24 | 24 |

Bersambung/Continued

Lanjutan Tabel 4.2.4
Continued Table

| Kecamatan <i>Subdistrict</i> | Klinik/Balai Kesehatan <i>Clinic/Health Center</i> | | Posyandu <i>Maternal & Child Health Center</i> | | Polindes <i>Village Maternity</i> | |
|---------------------------------|--|------|---|------|--------------------------------------|------|
| | 2017 | 2018 | 2017 | 2018 | 2017 | 2018 |
| (1) | (10) | (11) | (12) | (13) | (14) | (15) |
| 1. Kendawangan | ... | ... | ... | 36 | ... | - |
| 2. Manis Mata | ... | ... | ... | 32 | ... | - |
| 3. Marau | ... | ... | ... | 19 | ... | - |
| 4. Singkup | ... | ... | ... | 10 | ... | - |
| 5. Air Upas | ... | ... | ... | 20 | ... | 1 |
| 6. Jelai Hulu | ... | ... | ... | 30 | ... | - |
| 7. Tumbang Titi | ... | ... | ... | 29 | ... | - |
| 8. Pemahan | ... | ... | ... | 7 | ... | - |
| 9. Sungai Melayu Rayak | ... | ... | ... | 13 | ... | 2 |
| 10. Matan Hilir Selatan | ... | ... | ... | 37 | ... | - |
| 11. Benua Kayong | ... | ... | ... | 35 | ... | - |
| 12. Matan Hilir Utara | ... | ... | ... | 20 | ... | 2 |
| 13. Delta Pawan | ... | ... | ... | 36 | ... | - |
| 14. Muara Pawan | ... | ... | ... | 18 | ... | - |
| 15. Nanga Tayap | ... | ... | ... | 42 | ... | 4 |
| 16. Sandai | ... | ... | ... | 25 | ... | 5 |
| 17. Hulu Sungai | ... | ... | ... | 23 | ... | - |
| 18. Sungai Laur | ... | ... | ... | 27 | ... | 6 |
| 19. Simpang Hulu | ... | ... | ... | 34 | ... | - |
| 20. Simpang Dua | ... | ... | ... | 12 | ... | - |
| Ketapang | ... | ... | ... | 505 | ... | 20 |

Sumber/Source : Dinas Kesehatan Kabupaten Ketapang/Health Office of Ketapang Regency

CHAPTER IV. SOCIAL

Tabel 4.2.5 Banyaknya Tenaga Dinas Kesehatan di Puskesmas Menurut Kecamatan di Kabupaten Ketapang, 2018
 Table Number of Medical Personnel at Public Health Clinic by Sub District in Ketapang Regency, 2018

| Kecamatan Subdistrict | Dokter / Doctor | | Bidan Midwife | Perawat Nurse | Tata Usaha Administration |
|--------------------------|-----------------|---------------|------------------|------------------|------------------------------|
| | Umum Common | Gigi Teeth | | | |
| (1) | (2) | (3) | (4) | (5) | (6) |
| 1. Kendawangan | 2 | 1 | 28 | 41 | 3 |
| 2. Manis Mata | 2 | 1 | 21 | 32 | 1 |
| 3. Marau | 2 | 1 | 18 | 25 | - |
| 4. Singkup | 1 | - | 9 | 22 | 1 |
| 5. Air Upas | 1 | 1 | 15 | 12 | - |
| 6. Jelai Hulu | 1 | - | 25 | 23 | 3 |
| 7. Tumbang Titi | 1 | 1 | 28 | 46 | 5 |
| 8. Pemahan | 1 | - | 14 | 18 | - |
| 9. Sungai Melayu Rayak | 2 | - | 24 | 22 | - |
| 10. Matan Hilir Selatan | 2 | 1 | 21 | 40 | 5 |
| 11. Benua Kayong | 1 | 1 | 25 | 24 | 14 |
| 12. Matan Hilir Utara | 1 | - | 7 | 20 | - |
| 13. Delta Pawan | 5 | 2 | 32 | 57 | 2 |
| 14. Muara Pawan | 1 | - | 19 | 35 | 6 |
| 15. Nanga Tayap | 2 | 1 | 28 | 36 | - |
| 16. Sandai | 2 | 1 | 21 | 40 | - |
| 17. Hulu Sungai | 1 | - | 18 | 22 | - |
| 18. Sungai Laur | 1 | 1 | 29 | 29 | 1 |
| 19. Simpang Hulu | 2 | 1 | 25 | 35 | 2 |
| 20. Simpang Dua | - | - | 25 | 21 | 2 |
| Ketapang | 31 | 13 | 432 | 600 | 45 |

Sumber/ Source : Dinas Kesehatan Kabupaten Ketapang/ Health Office of Ketapang Regency

Tabel 4.2.6 Banyaknya Apotek dan Toko Obat Menurut Kecamatan di Kabupaten Ketapang, 2018
Number of Pharmacy and Medicine Store by Sub District in Ketapang Regency, 2018

| Kecamatan <i>Subdistrict</i> | Apotek <i>Pharmacy</i> | Toko Obat <i>Medicine Store</i> | Jumlah <i>Total</i> | |
|---------------------------------|---------------------------|------------------------------------|------------------------|----|
| (1) | (2) | (3) | (4) | |
| 1. Kendawangan | - | - | - | |
| 2. Manis Mata | 1 | - | 1 | |
| 3. Marau | - | - | - | |
| 4. Singkup | - | - | - | |
| 5. Air Upas | - | - | - | |
| 6. Jelai Hulu | - | - | - | |
| 7. Tumbang Titi | 1 | - | 1 | |
| 8. Pemahan | - | - | - | |
| 9. Sungai Melayu Rayak | 1 | - | 1 | |
| 10. Matan Hilir Selatan | - | - | - | |
| 11. Benua Kayong | 2 | - | 2 | |
| 12. Matan Hilir Utara | - | - | - | |
| 13. Delta Pawan | 17 | 11 | 28 | |
| 14. Muara Pawan | - | - | - | |
| 15. Nanga Tayap | 1 | - | 1 | |
| 16. Sandai | 2 | - | 2 | |
| 17. Hulu Sungai | - | - | - | |
| 18. Sungai Laur | - | - | - | |
| 19. Simpang Hulu | - | - | - | |
| 20. Simpang Dua | 1 | - | 1 | |
| | 2018 | 26 | 11 | 37 |
| | 2017 | 26 | 11 | 37 |
| Jumlah / <i>Total</i> | 2016 | 17 | 20 | 36 |
| | 2015 | 16 | 14 | 30 |
| | 2014 | 19 | 16 | 35 |

Sumber / *Source* : Dinas Kesehatan Kabupaten Ketapang/*Health Office of Ketapang Regency*

CHAPTER IV. SOCIAL

Tabel 4.2.7 Banyaknya Pengunjung Rawat Jalan di Rumah Sakit Umum, Swasta, dan Khusus Ibu dan Anak di Kabupaten Ketapang, 2018
 Number of Outpatients in General, Private, and Women and Children Hospital in Ketapang Regency, 2018

| | Bulan Month | Rumah Sakit Umum/ <i>General Hospital</i> | Rumah Sakit Swasta/ <i>Private Hospital</i> | Rumah Sakit Khusus Ibu dan Anak/ <i>Women & Children Hopital</i> |
|-----|---------------------|--|--|--|
| | (1) | (2) | (3) | (4) |
| 1. | Januari | 7 871 | 4 065 | 914 |
| 2. | Februari | 7 057 | 2 827 | 800 |
| 3. | Maret | 7 217 | 3 227 | 1 094 |
| 4. | April | 7 067 | 3 856 | 993 |
| 5. | Mei | 6 917 | 3 954 | 882 |
| 6. | Juni | 5 313 | 3 511 | 934 |
| 7. | Juli | 7 341 | 4 042 | 793 |
| 8. | Agustus | 7 771 | 3 459 | 912 |
| 9. | September | 7 156 | 3 315 | 808 |
| 10. | Oktober | 7 947 | 3 837 | 1 275 |
| 11. | November | 7 835 | 3 546 | 1 067 |
| 12. | Desember | 6 707 | 3 048 | 818 |
| | Jumlah / Total 2018 | 86 199 | 42 687 | 11 290 |

Sumber / Source : RS Umum, Swasta, dan Khusus Ibu dan Anak Kab. Ketapang/*General Hospital, Private Hospital, Women & Children Hospital of Ketapang Regency*

Tabel 4.2.8 Banyaknya Pasien Masuk Rawat Inap di Rumah Sakit Pemerintah, Swasta, dan Khusus Ibu dan Anak di Kabupaten Ketapang, 2018
 Table Number of Inpatients in General, Private, and Women and Children Hospital in Ketapang Regency, 2018

| | Bulan Month | Rumah Sakit Umum/ <i>General Hospital</i> | Rumah Sakit Swasta/ <i>Private Hospital</i> | Rumah Sakit Khusus Ibu dan Anak/ <i>Women & Children Hospital</i> |
|----------------|----------------|--|--|---|
| | (1) | (2) | (3) | (4) |
| 1. | Januari | 851 | 1 342 | 138 |
| 2. | Februari | 675 | 1 345 | 122 |
| 3. | Maret | 728 | 1 328 | 201 |
| 4. | April | 928 | 1 547 | 243 |
| 5. | Mei | 738 | 1 699 | 209 |
| 6. | Juni | 760 | 1 327 | 203 |
| 7. | Juli | 897 | 1 697 | 112 |
| 8. | Agustus | 903 | 1 420 | 140 |
| 9. | September | 827 | 1 277 | 142 |
| 10. | Oktober | 928 | 1 044 | 262 |
| 11. | November | 843 | 1 306 | 215 |
| 12. | Desember | 892 | 1 369 | 214 |
| Jumlah / Total | | | | |
| | 2018 | 9 970 | 16 701 | 2 201 |
| | 2017 | 8 698 | 13 734 | 2 839 |
| | 2016 | 7 538 | 14 957 | 1 865 |
| | 2015 | 7 330 | 14 563 | 1 087 |

Sumber / Source : RS Umum, Swasta, dan Khusus Ibu dan Anak Kab. Ketapang/*General Hospital, Private Hospital, Women & Children Hospital of Ketapang Regency*

CHAPTER IV. SOCIAL

Tabel 4.2.9 Banyaknya Pasien Rawat Inap yang Masuk dan Keluar di Rumah Sakit Pemerintah dan Swasta Kabupaten Ketapang Menurut Kondisinya di Kabupaten Ketapang, 2018
 Table Number of In and Out Inpatients on General and Private Hospital in Ketapang Regency, 2018

| | Bulan Month | RS Umum | | | | RS Swasta | | | | |
|-----|----------------|-----------------|---------------|-------|--------|-----------------|---------------------------|--------------------------|--------|--------|
| | | Pasien Masuk | Pasien Keluar | | | Pasien Masuk | Pasien Keluar | | | |
| | | | Hidup | Mati | Jumlah | | Pasien Keluar Hidup | Pasien Keluar Mati | Jumlah | |
| (1) | (2) | (3) | (4) | (5) | (6) | (7) | (8) | (9) | | |
| 1. | Januari | 851 | 841 | 10 | 851 | 1 342 | 1 377 | 18 | 1 395 | |
| 2. | Februari | 675 | 668 | 7 | 675 | 1 345 | 1 284 | 20 | 1 304 | |
| 3. | Maret | 728 | 712 | 16 | 728 | 1 328 | 1 297 | 15 | 1 312 | |
| 4. | April | 928 | 914 | 14 | 928 | 1 547 | 1 406 | 28 | 1 434 | |
| 5. | Mei | 738 | 723 | 15 | 738 | 1 699 | 1 549 | 13 | 1 562 | |
| 6. | Juni | 760 | 753 | 7 | 760 | 1 327 | 1 194 | 16 | 1 210 | |
| 7. | Juli | 897 | 883 | 14 | 897 | 1 697 | 1 570 | 28 | 1 598 | |
| 8. | Agustus | 903 | 888 | 15 | 903 | 1 420 | 1 291 | 17 | 1 308 | |
| 9. | September | 827 | 802 | 25 | 827 | 1 277 | 1 155 | 22 | 1 177 | |
| 10. | Oktober | 928 | 903 | 25 | 928 | 1 044 | 922 | 20 | 942 | |
| 11. | November | 843 | 814 | 29 | 843 | 1 306 | 1 182 | 18 | 1 200 | |
| 12. | Desember | 892 | 873 | 19 | 892 | 1 369 | 1 229 | 19 | 1 248 | |
| | Jumlah / Total | 2018 | 9 970 | 9 774 | 196 | 9 970 | 16 701 | 15 456 | 234 | 15 690 |
| | | 2017 | 8 698 | 8 501 | 197 | 8 698 | 13 734 | 12 714 | 190 | 12 904 |
| | | 2016 | 7 538 | 7 237 | 301 | 7 538 | 14 957 | 13 703 | 185 | 13 888 |
| | | 2015 | 7 260 | 7 084 | 238 | 7 322 | 14 563 | 13 147 | 148 | 13 295 |

Bersambung/Continued

LanjutanTabel 4.2.9
Continued Table

| | Bulan Month (1) | RS Khusus Ibu dan Anak | | | |
|----------------|-----------------------|-------------------------|---------------|--------------|----------------|
| | | Pasien Masuk (10) | Pasien Keluar | | |
| | | | Hidup (11) | Mati (12) | Jumlah (13) |
| 1. | Januari | 138 | 127 | - | 127 |
| 2. | Februari | 122 | 123 | - | 123 |
| 3. | Maret | 201 | 182 | - | 182 |
| 4. | April | 243 | 238 | - | 238 |
| 5. | Mei | 209 | 245 | - | 245 |
| 6. | Juni | 203 | 191 | - | 191 |
| 7. | Juli | 112 | 117 | - | 117 |
| 8. | Agustus | 140 | 141 | - | 141 |
| 9. | September | 142 | 139 | - | 139 |
| 10. | Oktober | 262 | 39 | - | 39 |
| 11. | November | 215 | 216 | - | 216 |
| 12. | Desember | 214 | 212 | - | 212 |
| | 2018 | 2 201 | 1 970 | - | 1 970 |
| Jumlah / Total | 2017 | 2 839 | 2 825 | 13 | 2 838 |
| | 2016 | 1 865 | 1 858 | 7 | 1 865 |

Sumber / Source : RS Umum, Swasta, dan Khusus Ibu dan Anak/General Hospital, Private Hospital, Women & Children Hospital of Ketapang Regency

CHAPTER IV. SOCIAL

Banyaknya Pasien Rawat Jalan di Rumah Sakit Umum Menurut Jenis Pelayanannya di Kabupaten

Tabel 4.2.10.a Ketapang, 2018

Table Number of Outpatients in General Hospital by Service Type in Ketapang Regency, 2018

| | Bulan Month | Poli Penyakit Dalam | Poli Bedah | Poli Anak | Poli Obsgin | Poli Gigi | Poli Mata | UGD ¹ | Lainnya ² |
|---------------------|----------------|---------------------------|---------------|-----------|----------------|-----------|--------------|------------------|----------------------|
| | (1) | (3) | (4) | (5) | (6) | (7) | (8) | (9) | (10) |
| 1. | Januari | 878 | 365 | 440 | 366 | 208 | 549 | 2 240 | 2 825 |
| 2. | Februari | 770 | 436 | 430 | 359 | 201 | 353 | 1 856 | 2 652 |
| 3. | Maret | 802 | 277 | 467 | 384 | 122 | 419 | 2 304 | 2 442 |
| 4. | April | 760 | 378 | 419 | 347 | 208 | 230 | 2 336 | 2 389 |
| 5. | Mei | 751 | 303 | 477 | 96 | 207 | 250 | 2 403 | 2 430 |
| 6. | Juni | 377 | 149 | 314 | 211 | 201 | - | 2 434 | 1.627 |
| 7. | Juli | 822 | 379 | 475 | 414 | 198 | - | 2 387 | 2 666 |
| 8. | Agustus | 725 | 349 | 497 | 353 | 400 | 431 | 2 398 | 2 618 |
| 9. | September | 628 | 291 | 393 | 399 | 190 | 526 | 2 411 | 2 318 |
| 10. | Oktober | 670 | 288 | 473 | 592 | 230 | 501 | 2 611 | 2 582 |
| 11. | November | 565 | 326 | 468 | 490 | 220 | 466 | 2 644 | 2 656 |
| 12. | Desember | 474 | 217 | 371 | 385 | 105 | 296 | 2 701 | 2 158 |
| Jumlah / Total 2018 | | 8 222 | 3 758 | 5 224 | 4 396 | 2 490 | 4 021 | 28 725 | 29 363 |

Keterangan:

¹ Data UGD yang dimaksud adalah pasien yang mendaftar di UGD, baik yang akan menginap ataupun pulang

² Lainnya adalah poli saraf, tht, kulit & kelamin, paru, reham medik, jantung, dan radiologi

Sumber/ Source : Rumah Sakit Umum Kabupaten Ketapang/General Hospital of Ketapang Regency

Tabel 4.2.10.b Banyaknya Pasien Rawat Jalan di Rumah Sakit Swasta Menurut Jenis Pelayanannya di Kabupaten Ketapang, 2018

Table Number of Outpatients in Private Hospital by Service Type in Ketapang Regency, 2018

| | Bulan Month | Klinik Umum | Klinik Penyakit Dalam | Klinik Bedah | Klinik Anak | Klinik Obsgyn | KIA | Klinik Gigi | Klinik Mata | Klinik Kulit Kelamin | Klinik Saraf | UGD |
|----------------|----------------|----------------|-----------------------------|-----------------|----------------|------------------|-------|----------------|----------------|----------------------------|-----------------|-------|
| | (1) | (2) | (3) | (4) | (5) | (6) | (7) | (8) | (9) | (10) | (11) | (12) |
| 1. | Januari | 336 | 772 | 372 | 611 | 1 003 | 185 | 175 | 168 | 48 | 80 | 315 |
| 2. | Februari | 306 | 558 | 325 | 388 | 388 | 163 | 150 | 90 | 20 | 112 | 327 |
| 3. | Maret | 300 | 516 | 312 | 559 | 772 | 171 | 76 | 145 | 31 | 128 | 217 |
| 4. | April | 371 | 746 | 270 | 601 | 926 | 186 | 208 | - | 44 | 120 | 384 |
| 5. | Mei | 292 | 700 | 294 | 671 | 1 053 | 187 | 169 | 48 | 53 | 108 | 379 |
| 6. | Juni | 338 | 545 | 284 | 521 | 778 | 162 | 216 | 115 | - | 88 | 464 |
| 7. | Juli | 418 | 591 | 382 | 637 | 940 | 195 | 349 | - | - | 124 | 406 |
| 8. | Agustus | 291 | 600 | 291 | 457 | 752 | 194 | 253 | 158 | - | 106 | 357 |
| 9. | September | 254 | 627 | 329 | 579 | 420 | 231 | 240 | 98 | - | 119 | 418 |
| 10. | Oktober | 318 | 701 | 398 | 655 | 587 | 215 | 346 | 117 | - | 116 | 384 |
| 11. | November | 314 | 609 | 328 | 595 | 673 | 174 | 195 | 80 | - | 117 | 461 |
| 12. | Desember | 176 | 511 | 270 | 433 | 633 | 142 | 191 | 66 | - | 76 | 550 |
| Jumlah / Total | 2018 | 3 714 | 7 476 | 3 855 | 6 707 | 8 925 | 2 205 | 2 568 | 1 085 | 196 | 1 294 | 4 662 |
| | 2017 | 4 736 | 7 234 | 3 197 | 5 439 | 7 290 | 1 199 | 850 | 1 816 | 157 | 630 | 4 623 |

Sumber/ Source : Rumah Sakit Swasta Kabupaten Ketapang/ Private Hospital of Ketapang Regency

CHAPTER IV. SOCIAL

Banyaknya Kamar dan Tempat Tidur di RS Umum di Kabupaten Ketapang, 2017-2018

Tabel 4.2.11.a

Table Number of Room and Bed Hospital in General Hospital in Ketapang Regency, 2017-2018

| Kelas | 2017 | | 2018 | |
|------------------------------|----------------|-------------------------------|----------------|-------------------------------|
| | Kamar/ Room | Tempat Tidur/ Bed Hospital | Kamar/ Room | Tempat Tidur/ Bed Hospital |
| (1) | (4) | (5) | (4) | (5) |
| VIP | 14 | 14 | 14 | 14 |
| Kelas I | 7 | 16 | 7 | 16 |
| Kelas II | 6 | 21 | 9 | 21 |
| Kelas III | 13 | 63 | 13 | 87 |
| Ruang Isolasi (Kelas Khusus) | 5 | 10 | 5 | 8 |
| Perinatologi | 1 | 34 | 1 | 27 |
| Intensive Care Unit (ICU) | 1 | 6 | 1 | 6 |
| Jumlah/ Total | 47 | 164 | 50 | 179 |

Sumber / Source : Rumah Sakit Umum Kabupaten Ketapang/ General Hospital of Ketapang Regency

Tabel 4.2.11.b Banyaknya Kamar dan Tempat Tidur di RS Swasta di Kabupaten Ketapang, 2017-2018
 Table Number of Room and Bed Hospital in Private Hospital in Ketapang Regency, 2017-2018

| Kelas | 2017 | | 2018 | |
|---------------------------|----------------|-------------------------------|----------------|-------------------------------|
| | Kamar/ Room | Tempat Tidur/ Bed Hospital | Kamar/ Room | Tempat Tidur/ Bed Hospital |
| (1) | (4) | (5) | (4) | (5) |
| VVIP | 2 | 2 | 2 | 2 |
| VIP | 11 | 11 | 11 | 11 |
| Kelas I | 10 | 30 | 10 | 30 |
| Kelas II | 10 | 30 | 10 | 30 |
| Kelas III | 10 | 53 | 10 | 53 |
| R. Isolasi | 8 | 19 | 8 | 19 |
| Intensive Care Unit (ICU) | 1 | 8 | 1 | 10 |
| Kamar Bersalin | 1 | 6 | 1 | 7 |
| UGD | 1 | 11 | 1 | 11 |
| Perinatologi | 1 | 25 | 1 | 25 |
| Jumlah/ Total | 55 | 195 | 55 | 198 |

Sumber / Source : Rumah Sakit Swasta Kabupaten Ketapang/Private Hospital of Ketapang Regency

CHAPTER IV. SOCIAL

Tabel 4.2.12 Jumlah Kunjungan ke Fasilitas Kesehatan Rujukan Tingkat Lanjut (FKRTL) menurut Bulan di Kabupaten Ketapang, 2018
 Table Number of Visits to Advanced Referral Health Facilities by Month in Ketapang Regency, 2018

| Bulan Month | Rumah Sakit Umum <i>General Hospital</i> | | Rumah Sakit Swasta <i>Private Hospital</i> | | Rumah Sakit Khusus Ibu dan Anak <i>Women and Children Hospital</i> | |
|----------------|---|---------------------------------|---|---------------------------------|---|---------------------------------|
| | Rawat Jalan <i>Outpatients</i> | Rawat Inap <i>Inpatients</i> | Rawat Jalan <i>Outpatients</i> | Rawat Inap <i>Inpatients</i> | Rawat Jalan <i>Outpatients</i> | Rawat Inap <i>Inpatients</i> |
| (1) | (2) | (3) | (4) | (5) | (6) | (7) |
| 1. Januari | 4 551 | 594 | 1 602 | 808 | 44 | 153 |
| 2. Februari | 3 902 | 515 | 1 334 | 752 | 54 | 128 |
| 3. Maret | 4 103 | 597 | 1 314 | 774 | 75 | 240 |
| 4. April | 3 991 | 630 | 1 553 | 875 | 79 | 260 |
| 5. Mei | 3 964 | 598 | 1 618 | 963 | 73 | 233 |
| 6. Juni | 2 711 | 556 | 1 180 | 746 | 19 | 231 |
| 7. Juli | 4 247 | 653 | 1 635 | 961 | 39 | 132 |
| 8. Agustus | 4 215 | 644 | 1 519 | 809 | 57 | 171 |
| 9. September | 3 973 | 618 | 1 468 | 727 | 56 | 171 |
| 10. Oktober | 4 766 | 727 | 1 515 | 653 | 136 | 340 |
| 11. November | 4 523 | 721 | 1 429 | 738 | 59 | 256 |
| 12. Desember | 4 047 | 743 | 1 254 | 780 | 64 | 236 |

Sumber / Source : BPJS Kesehatan Kabupaten Ketapang/ Social Insurance Administration Organization of Ketapang Regency

Tabel 4.2.13 Jumlah Peserta BPJS Menurut Kecamatan dan Status di Kabupaten Ketapang, 2018
 Table Number of BPJS Members by Sub District and Status in Ketapang Regency, 2018

| Kecamatan <i>District</i> | Bukan Penerima Bantuan Iuran (Non PBI) | Penerima Bantuan Iuran (PBI) | Jumlah <i>Total</i> | |
|------------------------------|--|------------------------------------|------------------------|---------|
| (1) | (2) | (3) | (4) | |
| 1. Kendawangan | 15 506 | 11 924 | 27 430 | |
| 2. Manis Mata | 14 317 | 8 271 | 22 588 | |
| 3. Marau | 7 039 | 4 524 | 11 563 | |
| 4. Singkup | 1 990 | 3 924 | 5 914 | |
| 5. Air Upas | 8 666 | 6 474 | 15 140 | |
| 6. Jelai Hulu | 5 772 | 10 743 | 16 515 | |
| 7. Tumbang Titi | 6 831 | 10 336 | 17 167 | |
| 8. Pemahan | 2 189 | 1 315 | 3 504 | |
| 9. Sungai Melayu Rayak | 4 387 | 4 521 | 8 908 | |
| 10. Matan Hilir Selatan | 10 815 | 11 610 | 22 425 | |
| 11. Benua Kayong | 16 285 | 12 582 | 28 867 | |
| 12. Matan Hilir Utara | 6 764 | 9 396 | 16 160 | |
| 13. Delta Pawan | 42 065 | 12 307 | 54 372 | |
| 14. Muara Pawan | 5 579 | 8 853 | 14 432 | |
| 15. Nanga Tayap | 13 537 | 9 264 | 22 801 | |
| 16. Sandai | 9 590 | 6 652 | 16 242 | |
| 17. Hulu Sungai | 1 550 | 6 756 | 8 306 | |
| 18. Sungai Laur | 5 558 | 6 305 | 11 863 | |
| 19. Simpang Hulu | 3 460 | 7 887 | 11 347 | |
| 20. Simpang Dua | 2 334 | 3 494 | 5 828 | |
| | 2018 | 184 234 | 157 138 | 341 372 |
| Ketapang | 2017 | 103 766 | 147 798 | 251 564 |
| | 2016 | 91 356 | 149 847 | 241 203 |

Sumber / Source : BPJS Kesehatan Kabupaten Ketapang/Social Insurance Administration Organization of Ketapang Regency

CHAPTER IV. SOCIAL

Tabel 4.2.14 Target dan Realisasi Akseptor KB Baru Menurut Alat Kontrasepsi yang Digunakan di Kabupaten Ketapang, 2018
 Table Target and Realization of New Family Planning Program Acceptor by Kind of Contraception Tool in Ketapang Regency, 2018

| Kecamatan <i>District</i> | Target <i>Target</i> | Realisasi / <i>Realization</i> | | | |
|------------------------------|-------------------------|--------------------------------|--------------------|-------------------------|----------------------------|
| | | IUD | Pil <i>Pill</i> | Kondom <i>Condom</i> | Suntik <i>Injection</i> |
| (1) | (2) | (3) | (4) | (5) | (6) |
| 1. Kendawangan | 1 178 | 2 | 241 | 11 | 470 |
| 2. Manis Mata | 332 | - | 170 | 10 | 241 |
| 3. Marau | 211 | - | 27 | 1 | 135 |
| 4. Singkup | 307 | - | 25 | 2 | 53 |
| 5. Air Upas | 709 | 1 | 122 | 1 | 165 |
| 6. Jelai Hulu | 471 | - | 48 | 6 | 202 |
| 7. Tumbang Titi | 820 | - | 22 | - | 232 |
| 8. Pemahan | 145 | - | 6 | - | 30 |
| 9. Sungai Melayu Rayak | 293 | - | 15 | 1 | 54 |
| 10. Matan Hilir Selatan | 986 | - | 41 | 3 | 287 |
| 11. Benua Kayong | 1 260 | 2 | 27 | 1 | 337 |
| 12. Matan Hilir Utara | 193 | - | 54 | 6 | 210 |
| 13. Delta Pawan | 1 789 | 80 | 188 | 40 | 636 |
| 14. Muara Pawan | 339 | - | 43 | - | 146 |
| 15. Nanga Tayap | 458 | - | 44 | 1 | 276 |
| 16. Sandai | 360 | - | 114 | 2 | 338 |
| 17. Hulu Sungai | 474 | - | 194 | - | 103 |
| 18. Sungai Laur | 326 | - | 85 | - | 250 |
| 19. Simpang Hulu | 419 | - | 23 | - | 102 |
| 20. Simpang Dua | 552 | - | 18 | 1 | 67 |
| Ketapang | 11 622 | 85 | 1 507 | 86 | 4 334 |

Bersambung/ *Continued*

Lanjutan Tabel
Continued Table 4.2.14

| Kecamatan <i>District</i> | Realisasi / <i>Realization</i> | | | |
|------------------------------|--------------------------------|---------|------------------------|-----------------------------|
| | MOP / MOW | Implant | Jumlah <i>Total</i> | Persen <i>Percentage</i> |
| (1) | (7) | (8) | (9) | (10) |
| 1. Kendawangan | - | 36 | 760 | 64,52 |
| 2. Manis Mata | - | 38 | 459 | 138,25 |
| 3. Marau | - | 27 | 190 | 90,05 |
| 4. Singkup | - | 8 | 88 | 28,66 |
| 5. Air Upas | 3 | 21 | 313 | 44,15 |
| 6. Jelai Hulu | - | 15 | 271 | 57,54 |
| 7. Tumbang Titi | - | 7 | 261 | 31,83 |
| 8. Pemahan | - | - | 145 | 24,83 |
| 9. Sungai Melayu Rayak | 3 | 37 | 110 | 37,54 |
| 10. Matan Hilir Selatan | - | 80 | 411 | 41,68 |
| 11. Benua Kayong | 1 | 6 | 374 | 29,68 |
| 12. Matan Hilir Utara | 3 | 1 | 274 | 141,97 |
| 13. Delta Pawan | 264 | 62 | 1 270 | 70,99 |
| 14. Muara Pawan | - | 3 | 192 | 56,64 |
| 15. Nanga Tayap | 1 | 12 | 334 | 72,93 |
| 16. Sandai | 3 | 1 | 458 | 127,22 |
| 17. Hulu Sungai | - | - | 297 | 62,66 |
| 18. Sungai Laur | - | 12 | 347 | 106,44 |
| 19. Simpang Hulu | - | 2 | 127 | 30,31 |
| 20. Simpang Dua | - | 11 | 97 | 17,57 |
| Ketapang | 278 | 379 | 6 778 | 58,32 |

Sumber / *Source* : Dinas Sosial Pemberdayaan Perempuan Perlindungan Anak dan KB Kabupaten Ketapang/*Social Affairs, Woman Empowerment, Children Protection and Family Planning Agency of Ketapang Regency*

CHAPTER IV. SOCIAL

Tabel
Table

4.2.15

Target dan Realisasi Peserta KB Pasangan Aktif (PA) Menurut Alat Kontrasepsi yang Digunakan di Kabupaten Ketapang, 2018
Realization of Active Spouse Acceptor by Contraception Tool in Ketapang Regency, 2018

| | Kecamatan <i>Subdistrict</i> | Target <i>Target</i> | Realisasi / <i>Realization</i> | | | |
|-----|---------------------------------|-------------------------|--------------------------------|--------------------|-------------------------|----------------------------|
| | | | IUD | Pil <i>Pill</i> | Kondom <i>Condom</i> | Suntik <i>Injection</i> |
| | (1) | (2) | (3) | (4) | (5) | (6) |
| 1. | Kendawangan | 6 170 | 71 | 2 440 | 41 | 2 896 |
| 2. | Manis Mata | 1 851 | 15 | 955 | 114 | 696 |
| 3. | Marau | 2 237 | 1 | 763 | 6 | 1 218 |
| 4. | Singkup | 1 300 | - | 497 | 1 | 162 |
| 5. | Air Upas | 3 506 | 2 | 1 050 | 20 | 1 603 |
| 6. | Jelai Hulu | 2 461 | 10 | 701 | 10 | 1 346 |
| 7. | Tumbang Titi | 3 617 | 7 | 1 349 | 72 | 1 495 |
| 8. | Pemahan | 817 | 11 | 266 | 8 | 398 |
| 9. | Sungai Melayu Rayak | 1 744 | 31 | 474 | 11 | 878 |
| 10. | Matan Hilir Selatan | 4 036 | 17 | 1 222 | - | 2 087 |
| 11. | Benua Kayong | 3 881 | 134 | 1 643 | 19 | 1 767 |
| 12. | Matan Hilir Utara | 4 293 | 3 | 687 | 20 | 2 968 |
| 13. | Delta Pawan | 10 762 | 933 | 3 304 | 126 | 4 955 |
| 14. | Muara Pawan | 1 944 | 12 | 654 | 35 | 1 036 |
| 15. | Nanga Tayap | 5 169 | 158 | 745 | 2 | 3 188 |
| 16. | Sandai | 4 252 | 406 | 1 561 | 39 | 1 512 |
| 17. | Hulu Sungai | 652 | - | 127 | - | 342 |
| 18. | Sungai Laur | 3 632 | - | 997 | 242 | 2 147 |
| 19. | Simpang Hulu | 5 761 | 1 | 2 464 | 59 | 2 721 |
| 20. | Simpang Dua | 441 | 252 | 55 | - | 71 |
| | Ketapang | 68 526 | 2 064 | 21 954 | 825 | 33 486 |

Bersambung/ *Continued*

Lanjutan Tabel 4.2.15
Continued Table

| Kecamatan <i>District</i> | | Realisasi / <i>Realization</i> | | | |
|------------------------------|---------------------|--------------------------------|---------|------------------------|-----------------------------|
| | | MOP / MOW | Implant | Jumlah <i>Total</i> | Persen <i>Percentage</i> |
| (1) | (1) | (7) | (8) | (9) | (10) |
| 1. | Kendawangan | 34 | 736 | 6 218 | 100,78 |
| 2. | Manis Mata | 15 | 115 | 1 910 | 103,19 |
| 3. | Marau | 1 | 96 | 2 085 | 93,21 |
| 4. | Singkup | 20 | 14 | 694 | 53,38 |
| 5. | Air Upas | 38 | 324 | 3 037 | 86,62 |
| 6. | Jelai Hulu | 38 | 281 | 2 386 | 96,95 |
| 7. | Tumbang Titi | 12 | 342 | 3 277 | 90,6 |
| 8. | Pemahan | 2 | 313 | 998 | 122,15 |
| 9. | Sungai Melayu Rayak | 53 | 552 | 1 999 | 114,62 |
| 10. | Matan Hilir Selatan | 22 | 940 | 4 288 | 106,24 |
| 11. | Benua Kayong | 67 | 825 | 4 455 | 114,79 |
| 12. | Matan Hilir Utara | 15 | 438 | 4 131 | 96,23 |
| 13. | Delta Pawan | 655 | 906 | 10 879 | 101,09 |
| 14. | Muara Pawan | 15 | 191 | 1 943 | 99,95 |
| 15. | Nanga Tayap | 31 | 371 | 4 495 | 86,96 |
| 16. | Sandai | 214 | 1 012 | 4 744 | 111,57 |
| 17. | Hulu Sungai | - | 44 | 513 | 78,68 |
| 18. | Sungai Laur | - | 150 | 3 536 | 97,36 |
| 19. | Simpang Hulu | 23 | 41 | 5 309 | 92,15 |
| 20. | Simpang Dua | 126 | - | 504 | 114,29 |
| Ketapang | | 1 381 | 7 691 | 67 401 | 98,36 |

Sumber / *Source*: Dinas Sosial Pemberdayaan Perempuan Perlindungan Anak dan KB/ *Social Affairs, Woman Empowerment, Children Protection and Family Planning of Ketapang Regency*

CHAPTER IV. SOCIAL

Tabel 4.2.16
 Banyaknya Sarana Pelayanan KB Nasional Menurut Kecamatan di Kabupaten Ketapang, 2018
 Number of Family Planning Program Service Centre by Sub District in Ketapang Regency, 2018

| Kecamatan Sub District | Kependudukan dan Keluarga Berencana (KKB) | Peran Pembantu Pembina Keluarga Berencana Desa (PPKBD) | Kelompok KB/KS |
|---------------------------|---|--|----------------|
| (1) | (2) | (3) | (4) |
| 1. Kendawangan | 2 | 19 | 2 |
| 2. Manis Mata | 3 | 21 | 8 |
| 3. Marau | 1 | 10 | - |
| 4. Singkup | 1 | 8 | 42 |
| 5. Air Upas | 1 | 9 | 136 |
| 6. Jelai Hulu | 1 | 22 | 2 |
| 7. Tumbang Titi | 1 | 25 | 25 |
| 8. Pemahan | 1 | 7 | 7 |
| 9. Sungai Melayu Rayak | 1 | 11 | 11 |
| 10. Matan Hilir Selatan | 2 | 11 | 11 |
| 11. Benua Kayong | 2 | 11 | 8 |
| 12. Matan Hilir Utara | 1 | 5 | - |
| 13. Delta Pawan | 6 | 9 | 8 |
| 14. Muara Pawan | 2 | 8 | 4 |
| 15. Nanga Tayap | 2 | 20 | - |
| 16. Sandai | 2 | 13 | 1 |
| 17. Hulu Sungai | 1 | 12 | 2 |
| 18. Sungai Laur | 1 | 19 | - |
| 19. Simpang Hulu | 1 | 15 | 2 |
| 20. Simpang Dua | 1 | 6 | 2 |
| Ketapang | 33 | 261 | 271 |

Sumber / Source : Dinas Sosial Pemberdayaan Perempuan Perlindungan Anak dan KB Kabupaten Ketapang/Social Affairs, Woman Empowerment, Children Protection and Family Planning Agency of Ketapang Regency

Tabel 4.3.1 Jumlah Penduduk Menurut Kecamatan dan Agama yang Dianut, 2018

Table Number of Population by Sub District and Religion, 2018

| Kecamatan Subdistrict | Islam Islam | Protestan Christian | Katolik Catholic | Hindu Hindu | Jumlah Total |
|--------------------------|----------------|------------------------|---------------------|----------------|-----------------|
| (1) | (2) | (3) | (4) | (5) | (6) |
| 1. Kendawangan | 39 237 | 1 229 | 5 636 | - | 46 102 |
| 2. Manis Mata | 12 481 | 3 806 | 5 433 | 8 | 21 728 |
| 3. Marau | 2 301 | 5 180 | 7 464 | - | 14 945 |
| 4. Singkup | 1 765 | 2 295 | 4 678 | - | 8 738 |
| 5. Air Upas | 8 635 | 4 266 | 4 832 | 16 | 17 749 |
| 6. Jelai Hulu | 3 339 | 4 480 | 9 961 | 4 | 17 784 |
| 7. Tumbang Titi | 14 025 | 3 134 | 2 105 | - | 19 264 |
| 8. Pemahan | 4 157 | 266 | 506 | - | 4 929 |
| 9. Sungai Melayu Rayak | 10 022 | 1 184 | 1 896 | - | 13 102 |
| 10. Matan Hilir Selatan | 33 697 | 298 | 984 | - | 34 979 |
| 11. Benua Kayong | 28 924 | 92 | 79 | - | 29 095 |
| 12. Matan Hilir Utara | 14 943 | 263 | 1 882 | - | 17 088 |
| 13. Delta Pawan | 52 842 | 2 974 | 7 271 | 841 | 63 928 |
| 14. Muara Pawan | 14 221 | 25 | 41 | - | 14 287 |
| 15. Nanga Tayap | 19 611 | 2 787 | 4 885 | 263 | 27 546 |
| 16. Sandai | 18 847 | 3 853 | 6 715 | - | 29 415 |
| 17. Hulu Sungai | - | - | - | - | - |
| 18. Sungai Laur | 15 727 | 2 846 | 7 881 | 280 | 26 734 |
| 19. Simpang Hulu | 1 056 | 7 091 | 20 000 | - | 28 147 |
| 20. Simpang Dua | 984 | 2 456 | 19 832 | - | 23 272 |
| Ketapang | 296 814 | 48 525 | 112 081 | 1 412 | 458 832 |

Bersambung/Continued

CHAPTER IV. SOCIAL

Lanjutan Tabel 4.3.1

Continued Table

| Kecamatan <i>Subdistrict</i> | Budha <i>Buddha</i> | Konghucu <i>Confucianism</i> | Lainnya <i>Other</i> | Jumlah <i>Total</i> |
|---------------------------------|------------------------|---------------------------------|-------------------------|------------------------|
| (1) | (6) | (7) | (8) | (9) |
| 1. Kendawangan | 114 | 100 | - | 214 |
| 2. Manis Mata | - | 11 | - | 11 |
| 3. Marau | 15 | 23 | - | 38 |
| 4. Singkup | 5 | 25 | - | 30 |
| 5. Air Upas | 46 | 75 | - | 121 |
| 6. Jelai Hulu | - | - | - | - |
| 7. Tumbang Titi | - | 109 | - | 109 |
| 8. Pemahan | - | - | - | - |
| 9. Sungai Melayu Rayak | 5 | 28 | - | 33 |
| 10. Matan Hilir Selatan | 401 | - | - | 401 |
| 11. Benua Kayong | 66 | 19 | - | 85 |
| 12. Matan Hilir Utara | 39 | 21 | - | 60 |
| 13. Delta Pawan | 1874 | 1 155 | - | 3 029 |
| 14. Muara Pawan | 51 | - | - | 51 |
| 15. Nanga Tayap | 237 | 544 | - | 781 |
| 16. Sandai | - | 200 | - | 200 |
| 17. Hulu Sungai | - | 150 | - | 150 |
| 18. Sungai Laur | - | 156 | - | 156 |
| 19. Simpang Hulu | - | 298 | - | 298 |
| 20. Simpang Dua | - | 301 | - | 301 |
| Ketapang | 2 853 | 3 215 | - | 6 068 |

Sumber / Source : Kementerian Agama Kabupaten Ketapang/ Ministry of Religious Affairs of Ketapang Regency

Tabel 4.3.2 Jumlah Tempat Peribadatan Menurut Kecamatan dan Agama yang Dianut di Kabupaten Ketapang, 2018

Table Number of Worship Facilities by Sub District in Ketapang Regency, 2018

| Kecamatan <i>Subdistrict</i> | Islam/ <i>Islam</i> | | Katolik/ <i>Catholic</i> ² | | |
|---------------------------------|-------------------------|------------------------------|---------------------------------------|-----------------------|-----|
| | Masjid <i>Mosque</i> | Surau <i>Prayer House</i> | Gereja <i>Church</i> | Kapel <i>Capel</i> | |
| (1) | (2) | (3) | (4) | (5) | |
| 1. Kendawangan | 24 | 49 | 25 | - | |
| 2. Manis Mata | 25 | 24 | 28 | - | |
| 3. Marau ¹ | 3 | 1 | 29 | - | |
| 4. Singkup | 7 | 2 | 18 | - | |
| 5. Air Upas | 16 | 27 | 3 | - | |
| 6. Jelai Hulu | 7 | 3 | 29 | - | |
| 7. Tumbang Titi | 11 | 19 | 37 | - | |
| 8. Pemahan | 7 | 14 | 3 | - | |
| 9. Sungai Melayu Rayak | 14 | 47 | 9 | - | |
| 10. Matan Hilir Selatan | 26 | 57 | 2 | - | |
| 11. Benua Kayong | 37 | 39 | 0 | - | |
| 12. Matan Hilir Utara | 13 | 21 | 7 | - | |
| 13. Delta Pawan | 44 | 65 | 2 | 3 | |
| 14. Muara Pawan | 18 | 23 | - | - | |
| 15. Nanga Tayap | 33 | 12 | 27 | - | |
| 16. Sandai | 28 | 17 | 6 | - | |
| 17. Hulu Sungai | - | - | 23 | - | |
| 18. Sungai Laur | 13 | 14 | 16 | - | |
| 19. Simpang Hulu | 6 | 2 | 57 | - | |
| 20. Simpang Dua | 4 | - | 20 | - | |
| | 2018 | 336 | 436 | 341 | 3 |
| | 2017 | 329 | 493 | 287 | 2 |
| Jumlah / <i>Total</i> | 2016 | 343 | 493 | 28 | 318 |
| | 2015 | 318 | 430 | 28 | 318 |
| | 2014 | 311 | 460 | 28 | 318 |

Bersambung/*Continued*

CHAPTER IV. SOCIAL

Lanjutan Tabel 4.3.2
Continued Table

| Kecamatan | Protestan/ <i>Protestant</i> | Hindu / <i>Hindu</i> ³ | Budha / <i>Budhist</i> ³ | |
|-------------------------|---------------------------------|--------------------------------------|--|---|
| <i>District</i> | Gereja/ <i>Church</i> | Pura / <i>Shrine</i> | Vihara / <i>Monastery</i> | |
| (1) | (2) | (3) | (4) | |
| 1. Kendawangan | 20 | - | - | |
| 2. Manis Mata | 19 | - | - | |
| 3. Marau | 15 | - | - | |
| 4. Singkup | 7 | - | - | |
| 5. Air Upas | 29 | - | - | |
| 6. Jelai Hulu | 10 | - | - | |
| 7. Tumbang Titi | 18 | - | - | |
| 8. Pemahan | 1 | - | - | |
| 9. Sungai Melayu Rayak | 6 | - | - | |
| 10. Matan Hilir Selatan | 2 | - | - | |
| 11. Benua Kayong | 0 | - | - | |
| 12. Matan Hilir Utara | 1 | - | - | |
| 13. Delta Pawan | 15 | 1 | 5 | |
| 14. Muara Pawan | 0 | - | - | |
| 15. Nanga Tayap | 11 | - | - | |
| 16. Sandai | 8 | - | - | |
| 17. Hulu Sungai | 2 | - | - | |
| 18. Sungai Laur | 7 | 2 | - | |
| 19. Simpang Hulu | 65 | - | - | |
| 20. Simpang Dua | 8 | - | - | |
| | 2018 | 244 | 3 | 5 |
| | 2017 | 244 | 3 | 5 |
| Ketapang | 2016 | 238 | 3 | 5 |
| | 2015 | 225 | 2 | 5 |
| | 2014 | 212 | 2 | 5 |

Keterangan / *Explanation* : ¹ termasuk masjid & surau di Kec Singkup dan Kec Air Upas

² Sumber data dari Keuskupan Ketapang

³ Data tahun 2017

Catatan/*Note*: Mulai 2017, data ini merupakan data tempat ibadah yang sudah terqualifikasii oleh Kementerian Agama sebagai tempat ibadah/ *Starting from 2017, this worship facilities data has been qualified by the Ministry of Religious Affairs*

Sumber / *Source* : Kementerian Agama Kabupaten Ketapang/ *Ministry of Religious Affairs of Ketapang Regency*

Jumlah Desa/Kelurahan yang Mengalami Bencana Alam¹ Menurut Kecamatan di Kabupaten
 Ketapang, 2011, 2014, dan 2018
 Tabel 4.3.3
 Table Number of Villages that Had Natural Disaster¹ in Ketapang Regency 2011, 2014, and 2018

| Kecamatan Subdistrict | Banjir Flood | | | Kebakaran Hutan Forest Fire | | |
|--------------------------|-----------------|------|------|--------------------------------|------|------|
| | 2011 | 2014 | 2018 | 2011 | 2014 | 2018 |
| (1) | (2) | (3) | (4) | (5) | (6) | (7) |
| 1. Kendawangan | 1 | - | 6 | 1 | 4 | 11 |
| 2. Manis Mata | 7 | 12 | 8 | 3 | 1 | 7 |
| 3. Marau | 1 | 1 | 2 | - | - | 10 |
| 4. Singkup | - | 1 | - | - | - | - |
| 5. Air Upas | - | - | 1 | - | - | - |
| 6. Jelai Hulu | 12 | 19 | 11 | 2 | 15 | - |
| 7. Tumbang Titi | 1 | 9 | 11 | 4 | 2 | 3 |
| 8. Pemahan | - | - | 3 | - | - | 1 |
| 9. Sungai Melayu Rayak | - | - | 1 | - | - | 1 |
| 10. Matan Hilir Selatan | 2 | 2 | 1 | - | 2 | 5 |
| 11. Benua Kayong | 4 | 1 | - | 1 | - | 1 |
| 12. Matan Hilir Utara | - | - | - | - | - | 4 |
| 13. Delta Pawan | - | - | - | - | - | 5 |
| 14. Muara Pawan | 4 | - | 3 | 1 | - | 3 |
| 15. Nanga Tayap | 11 | 6 | 8 | 2 | - | 9 |
| 16. Sandai | 11 | 8 | 12 | - | 1 | 5 |
| 17. Hulu Sungai | 10 | 11 | 7 | - | - | 1 |
| 18. Sungai Laur | 16 | 14 | 15 | - | 1 | 5 |
| 19. Simpang Hulu | 4 | - | 8 | - | - | 6 |
| 20. Simpang Dua | 4 | 4 | 2 | 1 | 3 | 6 |
| Ketapang | 88 | 88 | 99 | 15 | 29 | 83 |

Bersambung/Continued

CHAPTER IV. SOCIAL

Lanjutan Tabel 4.3.3

Continued Table

| Kecamatan Subdistrict (1) | Tanah Longsor Landslide | | | Kekeringan (Lahan) Drought | | |
|---------------------------------|----------------------------|-------------|--------------|-------------------------------|--------------|--------------|
| | 2011 (8) | 2014 (9) | 2018 (10) | 2011 (11) | 2014 (12) | 2018 (13) |
| 1. Kendawangan | 3 | 4 | 4 | 1 | 1 | 2 |
| 2. Manis Mata | 1 | 1 | 2 | 7 | 1 | - |
| 3. Marau | 1 | 1 | 1 | - | 10 | 5 |
| 4. Singkup | - | 1 | 1 | - | 1 | - |
| 5. Air Upas | 2 | 2 | 2 | - | - | - |
| 6. Jelai Hulu | 1 | 1 | 1 | 2 | 8 | - |
| 7. Tumbang Titi | 1 | 1 | 1 | - | 1 | 1 |
| 8. Pemahan | - | - | - | - | - | - |
| 9. Sungai Melayu Rayak | 2 | 2 | 2 | - | - | - |
| 10. Matan Hilir Selatan | 3 | 2 | 2 | 1 | 6 | 1 |
| 11. Benua Kayong | 1 | 3 | 4 | - | 1 | 1 |
| 12. Matan Hilir Utara | 1 | 1 | 1 | - | - | 4 |
| 13. Delta Pawan | 5 | 6 | 6 | - | - | 5 |
| 14. Muara Pawan | - | - | 2 | - | - | 2 |
| 15. Nanga Tayap | 1 | 1 | 2 | 4 | - | 16 |
| 16. Sandai | 1 | 1 | 3 | - | 1 | 6 |
| 17. Hulu Sungai | - | 1 | 1 | - | - | - |
| 18. Sungai Laur | 1 | 1 | 2 | - | 2 | 9 |
| 19. Simpang Hulu | 1 | 1 | 3 | - | - | 2 |
| 20. Simpang Dua | - | - | 1 | 4 | 2 | 2 |
| Ketapang | 25 | 30 | 41 | 19 | 34 | 56 |

Catatan/Note: ¹Terjadi dalam tiga tahun terakhir sampai dengan saat pencacahan/ Occurred during the last three years by the time of enumeration

Sumber/Source: BPS, Pendataan Potensi Desa (Podes)/BPS-Statistics Indonesia, Village Potential Data Collecting

Tabel 4.3.4 Jumlah Penyuluh Agama/Rohaniawan Menurut Kecamatan dan Agama di Kabupaten Ketapang, 2018
 Table Number of Preacher by Sub District in Ketapang Regency, 2018

| Kecamatan Subdistrict | Islam ² Islam | Katolik Catholic | Protestan Protestant | Hindu Hindu | Budha | Lainnya |
|--------------------------|-----------------------------|---------------------|-------------------------|----------------|----------------|-----------------|
| (1) | (2) | (3) | (4) | (5) | (6) | (7) |
| 1. Kendawangan | 8 | 3 | 20 | ... | ... | ... |
| 2. Manis Mata | 2 | - | 19 | ... | ... | ... |
| 3. Marau | 3 | 5 | 15 | ... | ... | ... |
| 4. Singkup | - | 4 | 7 | ... | ... | ... |
| 5. Air Upas | - | - | 29 | ... | ... | ... |
| 6. Jelai Hulu | 3 | 4 | 10 | ... | ... | ... |
| 7. Tumbang Titi | 6 | 7 | 18 | ... | ... | ... |
| 8. Pemahan | 7 | 1 | 1 | ... | ... | ... |
| 9. Sungai Melayu Rayak | 8 | 4 | 6 | ... | ... | ... |
| 10. Matan Hilir Selatan | 8 | 2 | 2 | ... | ... | ... |
| 11. Benua Kayong | 8 | - | - | ... | ... | ... |
| 12. Matan Hilir Utara | 8 | 2 | 1 | ... | ... | ... |
| 13. Delta Pawan | 8 | 25 | 15 | ... | ... | ... |
| 14. Muara Pawan | 8 | - | - | ... | ... | ... |
| 15. Nanga Tayap | 8 | 5 | 11 | ... | ... | ... |
| 16. Sandai | 8 | 5 | 7 | ... | ... | ... |
| 17. Hulu Sungai | - | 4 | 2 | ... | ... | ... |
| 18. Sungai Laur | 5 | 4 | 7 | ... | ... | ... |
| 19. Simpang Hulu | 4 | 10 | 65 | ... | ... | ... |
| 20. Simpang Dua | 5 | 4 | 8 | ... | ... | ... |
| Jumlah / Total | 2018 | 107 | 89 | 243 | ... | ... |
| | 2017 | 120 | 86 | 244 | 5 ¹ | 20 ¹ |
| | 2016 | 71 | 20 | 244 | 5 | 20 |
| | 2015 | 70 | 20 | 225 | 5 | 20 |

Keterangan: ¹ data tahun 2016

² Merupakan data penyuluh agama Islam Non PNS, Data Kec. Marau termasuk Kec. Singkup dan Air Upas

Sumber / Source : Kementerian Agama Kabupaten Ketapang / Ministry of Religious Affairs of Ketapang Regency

CHAPTER IV. SOCIAL

Tabel 4.3.5 Banyaknya Jemaah Haji Menurut Jenis Kelamin dan Kecamatan di Kabupaten Ketapang, 2018
Table Number of Pilgrims by Sex and Subistrict in Ketapang Regency, 2018

| | Kecamatan <i>Subdistrict</i> | Jenis Kelamin/ <i>Sex</i> | | Jumlah <i>Total</i> | |
|-----|---------------------------------|---------------------------|----------------------------|------------------------|-----|
| | | Laki-laki <i>Male</i> | Perempuan <i>Female</i> | | |
| | (1) | (2) | (3) | (4) | |
| 1. | Kendawangan | 11 | 18 | 29 | |
| 2. | Manis Mata | 10 | 8 | 18 | |
| 3. | Marau | - | - | - | |
| 4. | Singkup | 1 | 2 | 3 | |
| 5. | Air Upas | 9 | 5 | 14 | |
| 6. | Jelai Hulu | 3 | 2 | 5 | |
| 7. | Tumbang Titi | 3 | 2 | 5 | |
| 8. | Pemahan | 6 | 6 | 12 | |
| 9. | Sungai Melayu Rayak | 4 | 5 | 9 | |
| 10. | Matan Hilir Selatan | 12 | 12 | 24 | |
| 11. | Benua Kayong | 9 | 15 | 24 | |
| 12. | Matan Hilir Utara | 1 | 1 | 2 | |
| 13. | Delta Pawan | 39 | 46 | 85 | |
| 14. | Muara Pawan | 1 | 2 | 3 | |
| 15. | Nanga Tayap | - | 1 | 1 | |
| 16. | Sandai | 3 | 5 | 8 | |
| 17. | Hulu Sungai | - | - | - | |
| 18. | Sungai Laur | 4 | 3 | 7 | |
| 19. | Simpang Hulu | - | - | - | |
| 20. | Simpang Dua | - | - | - | |
| | Jumlah / <i>Total</i> | 2018 | 116 | 133 | 249 |
| | | 2017 | 109 | 134 | 243 |
| | | 2016 | 89 | 98 | 187 |
| | | 2015 | 87 | 91 | 178 |

Sumber / *Source* : Kementerian Agama Kabupaten Ketapang/ *Ministry of Religious Affairs of Ketapang Regency*

Tabel 4.3.6 Jumlah Nikah Menurut Kecamatan di Kabupaten Ketapang, 2018
Number of Marriage by Sub District in Ketapang Regency, 2018

| | Kecamatan <i>Sub distrit</i> | Nikah <i>Marriage</i> |
|-----------------------|---------------------------------|--------------------------|
| | (1) | (2) |
| 1. | Kendawangan | 303 |
| 2. | Manis Mata | 73 |
| 3. | Marau ¹ | 137 |
| 4. | Singkup | - |
| 5. | Air Upas | - |
| 6. | Jelai Hulu | 22 |
| 7. | Tumbang Titi | 84 |
| 8. | Pemahan | 21 |
| 9. | Sungai Melayu Rayak | 106 |
| 10. | Matan Hilir Selatan | 315 |
| 11. | Benua Kayong | 404 |
| 12. | Matan Hilir Utara | 135 |
| 13. | Delta Pawan | 527 |
| 14. | Muara Pawan | 145 |
| 15. | Nanga Tayap | 164 |
| 16. | Sandai ² | 192 |
| 17. | Hulu Sungai | - |
| 18. | Sungai Laur | 87 |
| 19. | Simpang Hulu | 10 |
| 20. | Simpang Dua | 15 |
| Jumlah / <i>Total</i> | | |
| | 2018 | 2 740 |
| | 2017 | 2 625 |
| | 2016 | 2 616 |
| | 2015 | 2 678 |
| | 2014 | 2 923 |

Keterangan / *Explanation* : ¹ termasuk Kec Singkup dan Kec Air Upas

² termasuk Kec Hulu Sungai

Sumber / *Source* : Kementerian Agama Kabupaten Ketapang / *Ministry of Religious Affairs of Ketapang Regency*

CHAPTER IV. SOCIAL

Tabel 4.3.7 Banyaknya Perkara Perceraian yang Diterima dan Diputuskan Menurut Kecamatan di Kabupaten Ketapang, 2018
 Table 4.3.7 Number of Received and Completed Divorce Case by Sub District in Ketapang Regency, 2018

| Kecamatan Subdistrit | Sisa Tahun Lalu From Prev. Year | Perkara Baru New Case | Diputus Completed | Sisa Tahun Ini Remain of This Year | |
|-------------------------|------------------------------------|--------------------------|----------------------|--|----|
| (1) | (2) | (3) | (4) | (5) | |
| 1. Kendawangan | 7 | 62 | 62 | 7 | |
| 2. Manis Mata | 3 | 13 | 12 | 4 | |
| 3. Marau | - | 6 | 6 | - | |
| 4. Singkup | 1 | 8 | 7 | 2 | |
| 5. Air Upas | - | 8 | 6 | 2 | |
| 6. Jelai Hulu | - | 4 | 3 | 1 | |
| 7. Tumbang Titi | 2 | 4 | 6 | - | |
| 8. Pemahan | - | 6 | 6 | - | |
| 9. Sungai Melayu Rayak | 2 | 12 | 14 | - | |
| 10. Matan Hilir Selatan | 4 | 89 | 88 | 5 | |
| 11. Benua Kayong | 6 | 123 | 121 | 8 | |
| 12. Matan Hilir Utara | 4 | 29 | 30 | 3 | |
| 13. Delta Pawan | 16 | 266 | 262 | 20 | |
| 14. Muara Pawan | 2 | 21 | 21 | 2 | |
| 15. Nanga Tayap | 3 | 20 | 23 | - | |
| 16. Sandai | - | 9 | 8 | 1 | |
| 17. Hulu Sungai | - | - | - | - | |
| 18. Sungai Laur | - | 3 | 3 | - | |
| 19. Simpang Hulu | - | 2 | 2 | - | |
| 20. Simpang Dua | - | - | - | - | |
| | 2018 | 50 | 685 | 680 | 55 |
| | 2017 | 61 | 687 | 698 | 50 |
| Jumlah / Total | 2016 | 40 | 707 | 686 | 61 |
| | 2015 | 63 | 624 | 647 | 40 |
| | 2014 ¹ | 54 | 482 | 473 | 63 |

Keterangan / Explanation: ¹ Data Tahun 2013

Sumber / Source: Pengadilan Agama Kabupaten Ketapang/Religious Courts of Ketapang Regency

Tabel 4.3.8 Banyaknya Kasus Perceraian Menurut Faktor-Faktor Penyebabnya di Kabupaten Ketapang, 2018
 Table Number of Divorce Case by Motive in Ketapang Regency, 2018

| | Bulan <i>Month</i> | Moral <i>Morality</i> | Kewajiban <i>Obligation</i> | Berselisih <i>Arguing</i> | Lainnya <i>Others</i> | Jumlah <i>Total</i> |
|----------------------|-----------------------|--------------------------|--------------------------------|------------------------------|--------------------------|------------------------|
| | (1) | (2) | (3) | (4) | (5) | (6) |
| 1. | Januari | 3 | 14 | 38 | - | 55 |
| 2. | Februari | 3 | 8 | 35 | - | 46 |
| 3. | Maret | - | 15 | 40 | 1 | 56 |
| 4. | April | 3 | 15 | 37 | 1 | 56 |
| 5. | Mei | 1 | 23 | 30 | - | 54 |
| 6. | Juni | 1 | 8 | 26 | 1 | 36 |
| 7. | Juli | - | 8 | 22 | - | 30 |
| 8. | Agustus | - | 22 | 43 | - | 65 |
| 9. | September | - | 14 | 27 | - | 41 |
| 10. | Oktober | 1 | 10 | 41 | 1 | 53 |
| 11. | November | - | 12 | 53 | - | 65 |
| 12. | Desember | 1 | 33 | 29 | - | 63 |
| | 2018 | 13 | 182 | 421 | 4 | 620 |
| | 2017 | 59 | 205 | 253 | 6 | 523 |
| Jumlah/ <i>Total</i> | 2016 | 91 | 175 | 250 | 17 | 533 |
| | 2015 | 35 | 102 | 378 | - | 515 |
| | 2014 | 24 | 71 | 352 | 1 | 448 |

Sumber / Source : Pengadilan Agama Kabupaten Ketapang/ *Religious Courts of Ketapang Regency*

CHAPTER IV. SOCIAL

Tabel 4.3.9 Banyaknya Perkara yang Diterima Selain Gugat Cerai dan Talak di Kabupaten Ketapang, 2018

Table Number of Arrival Case Except Divorce and Separate Claim Case in Ketapang Regency, 2018

| Jenis Perkara <i>Kind of Case</i> | Banyaknya <i>Number of Case</i> |
|--------------------------------------|------------------------------------|
| (1) | (2) |
| 1. Warisan | 19 |
| 2. Izin poligami | 2 |
| 3. Wali adhol | 1 |
| 4. Izin kawin/ Dispensasi Kawin | 33 |
| 5. Nafkah | 1 |
| 6. Pengesahan nikah | 75 |
| 7. Fasid nikah | - |
| 8. Wakaf | - |
| 9. Hibah | - |
| 10. Penetapan Wali/ Perwalian | 6 |
| 11. Pembatalan perkawinan | - |
| 12. Pencabutan wali | - |
| 13. Penguasaan anak | 1 |
| 14. Harta bersama | 6 |
| 15. P3HP | - |
| 16. Pembatalan Akta Perdamaian | - |
| 17. Perlawanan Eksekusi | - |
| 18. Pengangkatan Anak | 4 |
| | 2018 |
| | 148 |
| | 2017 |
| | 82 |
| Jumlah / Total | 2016 |
| | 82 |
| | 2015 |
| | 81 |
| | 2014 |
| | 47 |

Sumber / Source : Pengadilan Agama Kabupaten Ketapang/Religious Courts of Ketapang Regency

Tabel 4.3.10 Banyaknya Perceraian Menurut Penyebabnya di Kabupaten Ketapang, 2018
Table Number of Divorce by The Cause in Ketapang Regency, 2018

| Penyebab <i>Motive</i> | Banyaknya <i>Number of Cause</i> |
|----------------------------|-------------------------------------|
| (1) | (2) |
| 1. Poligami tidak sehat | 2 |
| 2. Krisis akhlak | 13 |
| 3. Cemburu | - |
| 4. Kawin paksa | 1 |
| 5. Ekonomi | 134 |
| 6. Tidak bertanggung jawab | 46 |
| 7. Kawin di bawah umur | - |
| 8. Penganiayaan | 3 |
| 9. Dihukum | - |
| 10. Cacat biologis | 2 |
| 11. Politik | 1 |
| 12. Gangguan pihak ketiga | - |
| 13. Tidak ada keharmonisan | 418 |
| | 2018 |
| | 2017 |
| Jumlah / <i>Total</i> | 2016 |
| | 2015 |
| | 2014 |

Sumber / *Source* : Pengadilan Agama Ketapang/*Religious Courts of Ketapang Regency*

CHAPTER IV. SOCIAL

Tabel 4.3.11 Jenis Perkara yang Didasarkan Pada Kompetisi Relatif Menurut Kecamatan di Kabupaten Ketapang, 2018
 Table Kind of Case Based on Relatif Competition by Subdistrict in Ketapang Regency, 2018

| Kecamatan Subdistrict | Izin Poligami Polygamy Permit | Pembatalan Perkawinan Marriage Cancellation | Harta Bersama Joint Property | |
|--------------------------|----------------------------------|---|---------------------------------|---|
| (1) | (2) | (3) | (4) | |
| 1. Kendawangan | - | - | - | |
| 2. Manis Mata | - | - | - | |
| 3. Marau | - | - | - | |
| 4. Singkup | - | - | - | |
| 5. Air Upas | - | - | - | |
| 6. Jelai Hulu | - | - | - | |
| 7. Tumbang Titi | - | - | - | |
| 8. Pemahan | - | - | - | |
| 9. Sungai Melayu Rayak | - | - | - | |
| 10. Matan Hilir Selatan | 1 | - | 1 | |
| 11. Benua Kayong | - | - | 2 | |
| 12. Matan Hilir Utara | 1 | - | - | |
| 13. Delta Pawan | - | - | 3 | |
| 14. Muara Pawan | - | - | - | |
| 15. Nanga Tayap | - | - | - | |
| 16. Sandai | - | - | - | |
| 17. Hulu Sungai | - | - | - | |
| 18. Sungai Laur | - | - | - | |
| 19. Simpang Hulu | - | - | - | |
| 20. Simpang Dua | - | - | - | |
| | 2018 | 2 | - | 6 |
| | 2017 | - | - | - |
| Jumlah / Total | 2016 | - | - | 9 |
| | 2015 | - | - | 3 |
| | 2014 | - | - | 3 |

Bersambung/ Continued

Lanjutan Tabel 4.3.11
Continued Table

| Kecamatan <i>Subdistrict</i> | Gugat Cerai <i>Divorce Claim</i> | Cerai Talak <i>Separate Claim</i> | Warisan <i>Legacy</i> | |
|---------------------------------|-------------------------------------|--------------------------------------|--------------------------|----|
| (1) | (5) | (6) | (7) | |
| 1. Kendawangan | 44 | 18 | - | |
| 2. Manis Mata | 8 | 5 | - | |
| 3. Marau | 3 | 3 | 4 | |
| 4. Singkup | 7 | 1 | 9 | |
| 5. Air Upas | 5 | 3 | 4 | |
| 6. Jelai Hulu | 3 | 1 | - | |
| 7. Tumbang Titi | 4 | - | - | |
| 8. Pemahan | 6 | - | - | |
| 9. Sungai Melayu Rayak | 11 | 1 | - | |
| 10. Matan Hilir Selatan | 74 | 15 | 2 | |
| 11. Benua Kayong | 101 | 22 | - | |
| 12. Matan Hilir Utara | 22 | 7 | - | |
| 13. Delta Pawan | 212 | 54 | - | |
| 14. Muara Pawan | 17 | 4 | - | |
| 15. Nanga Tayap | 16 | 4 | - | |
| 16. Sandai | 8 | 1 | - | |
| 17. Hulu Sungai | - | - | - | |
| 18. Sungai Laur | 3 | - | - | |
| 19. Simpang Hulu | 1 | 1 | - | |
| 20. Simpang Dua | - | - | - | |
| | 2018 | 545 | 140 | 19 |
| | 2017 | 476 | 128 | 8 |
| Jumlah / Total | 2016 | 486 | 139 | 11 |
| | 2015 | 441 | 123 | 11 |
| | 2014 | 384 | 136 | 14 |

Bersambung/ *Continued*

CHAPTER IV. SOCIAL

Lanjutan Tabel 4.3.11
Continued Table

| Kecamatan <i>Subdistric</i> | Isbat Nikah <i>Marriage Ratification</i> | ISBN | Nafkah <i>Income</i> | |
|--------------------------------|---|------|-------------------------|---|
| (1) | (8) | (9) | (10) | |
| 1. Kendawangan | 4 | 3 | - | |
| 2. Manis Mata | - | - | - | |
| 3. Marau | - | - | - | |
| 4. Singkup | - | - | - | |
| 5. Air Upas | - | - | - | |
| 6. Jelai Hulu | - | - | - | |
| 7. Tumbang Titi | - | - | - | |
| 8. Pemahan | - | - | - | |
| 9. Sungai Melayu Rayak | - | - | - | |
| 10. Matan Hilir Selatan | 6 | - | - | |
| 11. Benua Kayong | 2 | - | - | |
| 12. Matan Hilir Utara | 1 | - | - | |
| 13. Delta Pawan | 24 | - | 1 | |
| 14. Muara Pawan | - | 2 | - | |
| 15. Nanga Tayap | 1 | - | - | |
| 16. Sandai | 2 | - | - | |
| 17. Hulu Sungai | - | - | - | |
| 18. Sungai Laur | 32 | - | - | |
| 19. Simpang Hulu | - | - | - | |
| 20. Simpang Dua | 3 | - | - | |
| | 2018 | 75 | 5 | 1 |
| | 2017 | 26 | - | - |
| Jumlah / Total | 2016 | 19 | - | - |
| | 2015 | 17 | - | - |
| | 2014 | 16 | - | - |

Sumber / Source: : Pengadilan Agama Kabupaten Ketapang/ *Religious Courts of Ketapang Regency*

Tabel 4.3.12 Banyaknya Perceraian Berkenaan dengan PP. No. 10 Tahun 1983 bagi Pegawai Negeri Sipil di Kabupaten Ketapang, 2018
 Table Number of Divorce be Related to Government Regulation Number 10 Year 1983 for Government Officer in Ketapang Regency, 2018

| | Bulan <i>Month</i> | Gugat <i>Claim</i> | Talak <i>Separate</i> | Jumlah <i>Total</i> |
|-----------------------|-----------------------|-----------------------|--------------------------|------------------------|
| | (1) | (2) | (3) | (4) |
| 1. | Januari | 2 | 2 | 4 |
| 2. | Februari | 3 | 1 | 4 |
| 3. | Maret | - | - | - |
| 4. | April | 1 | 1 | 2 |
| 5. | Mei | - | 1 | 1 |
| 6. | Juni | 1 | - | 1 |
| 7. | Juli | 1 | 3 | 4 |
| 8. | Agustus | 2 | 1 | 3 |
| 9. | September | 1 | 1 | 2 |
| 10. | Oktober | 1 | - | 1 |
| 11. | November | 1 | - | 1 |
| 12. | Desember | 2 | - | 2 |
| | 2018 | 15 | 10 | 25 |
| | 2017 | 21 | 12 | 34 |
| Jumlah / <i>Total</i> | 2016 | 27 | 18 | 45 |
| | 2015 | 19 | 7 | 26 |
| | 2014 | 12 | 10 | 22 |

Sumber / *Source* : Pengadilan Agama Kabupaten Ketapang / *Religious Courts of Ketapang Regency*

Tabel 4.4.1 Banyaknya Kasus yang Masuk dan Selesai di Pengadilan Negeri Kabupaten Ketapang, 2018

Table *Number of Arrested and Completed Case in Court of Ketapang Regency 2018*

| | Bulan <i>Month</i> | Kasus yang Masuk <i>Criminal Arrested</i> | Kasus yang Diselesaikan <i>Completed Criminal Case</i> | Persentase Penyelesaian <i>Completion Percentage</i> | |
|-----|-----------------------|---|--|--|--------|
| | (1) | (2) | (3) | (4) | |
| 1. | Januari | 27 | 22 | 81 | |
| 2. | Februari | 33 | 14 | 42 | |
| 3. | Maret | 47 | 14 | 30 | |
| 4. | April | 56 | 45 | 80 | |
| 5. | Mei | 48 | 75 | 156 | |
| 6. | Juni | 32 | 30 | 94 | |
| 7. | Juli | 47 | 45 | 96 | |
| 8. | Agustus | 65 | 57 | 88 | |
| 9. | September | 11 | 26 | 236 | |
| 10. | Oktober | 54 | 38 | 70 | |
| 11. | November | 54 | 34 | 63 | |
| 12. | Desember | 40 | 37 | 93 | |
| | 2018 | 514 | 437 | 85 | |
| | 2017 | 379 | 364 | 96,04 | |
| | Jumlah / Total | 2016 | 359 | 425 | 118,38 |
| | | 2015 | 379 | 352 | 107,67 |
| | | 2014 ¹ | 343 | 324 | 73 |

Keterangan / *Explanation* : ¹ Data Tahun 2013

Sumber / *Source* : Pengadilan Negeri Kabupaten Ketapang / *District Court of Ketapang Regency*

Tabel 4.4.2 Banyaknya Perkara Pidana yang Diterima dan Diputuskan di Kabupaten Ketapang, 2018
 Table Number of Submitted and Completed Cases in Ketapang Regency, 2018

| | Bulan Month | Sisa Bulan Lalu From Prev. Month | Perkara Baru New Cases | Diputus Completed | Sisa Tahun Ini Remaining Cases |
|-----|---------------------|--|---------------------------|----------------------|--------------------------------------|
| | (1) | (2) | (3) | (4) | (5) |
| 1. | Januari | 18 | 20 | 19 | 19 |
| 2. | Februari | 19 | 31 | 11 | 39 |
| 3. | Maret | 39 | 44 | 9 | 74 |
| 4. | April | 39 | 53 | 41 | 51 |
| 5. | Mei | 81 | 44 | 72 | 53 |
| 6. | Juni | 53 | 28 | 28 | 53 |
| 7. | Juli | 53 | 43 | 38 | 58 |
| 8. | Agustus | 58 | 36 | 36 | 58 |
| 9. | September | 58 | 10 | 19 | 49 |
| 10. | Oktober | 49 | 50 | 34 | 65 |
| 11. | November | 65 | 49 | 32 | 82 |
| 12. | Desember | 82 | 37 | 32 | 87 |
| | 2018 | 18 | 445 | 355 | 87 |
| | 2017 | 18 | 379 | 364 | 18 |
| | Jumlah / Total 2016 | 20 | 286 | 340 | 537 |
| | 2015 | 62 | 379 | 352 | 89 |
| | 2014 | 73 | 273 | 284 | 62 |

Sumber / Source : Pengadilan Negeri Kabupaten Ketapang / District Court of Ketapang Regency

CHAPTER IV. SOCIAL

Tabel 4.4.3 Banyaknya Kasus Perdata yang Masuk, Diputuskan/Dicabut/Gugur di Pengadilan Negeri Kabupaten Ketapang, 2018
 Table Number of Arested/Completed/Canceled Case in Court of Ketapang Regency 2018

| | Bulan Month | Sisa Bulan Lalu From Prev. Month | Perkara Baru New Case | Diputus/ Dicabut/ Gugur Completed | Sisa Tahun Ini Remaining Cases |
|-----|---------------------|--|--------------------------|--|--------------------------------------|
| | (1) | (2) | (3) | (4) | (5) |
| 1. | Januari | 8 | 7 | 3 | 12 |
| 2. | Februari | 12 | 2 | 3 | 11 |
| 3. | Maret | 11 | 3 | 5 | 9 |
| 4. | April | 9 | 3 | 4 | 9 |
| 5. | Mei | 9 | 4 | 3 | 10 |
| 6. | Juni | 10 | 4 | 2 | 12 |
| 7. | Juli | 12 | 4 | 7 | 9 |
| 8. | Agustus | 10 | 29 | 21 | 17 |
| 9. | September | 15 | 1 | 7 | 8 |
| 10. | Oktober | 8 | 4 | 4 | 8 |
| 11. | November | 8 | 5 | 2 | 11 |
| 12. | Desember | 11 | 3 | 5 | 9 |
| | 2018 | 7 | 46 | 44 | 9 |
| | 2017 | 7 | 35 | 39 | 7 |
| | Jumlah / Total 2016 | 8 | 27 | 28 | 11 |
| | 2015 | 9 | 34 | 26 | 17 |
| | 2014 | 14 | 21 | 26 | 9 |

Sumber / Source : Pengadilan Negeri Kabupaten Ketapang/District Court of Ketapang Regency

Tabel 4.4.4 Banyaknya Tahanan yang Masuk dan Diselesaikan di Kejaksaan Negeri Kabupaten Ketapang, 2018
 Number of Arrested Criminal and Completed Criminal Case in Public Prosecution Service of Ketapang Regency, 2018

| | Bulan <i>Month</i> | Tahanan yang Masuk <i>Criminal Arrested</i> | Tahanan yang Diselesaikan <i>Completed Criminal Case</i> | Persentase Penyelesaian <i>Completion Percentage</i> |
|----------------|-----------------------|---|--|--|
| | (1) | (2) | (3) | (4) |
| 1. | Januari | 16 | 16 | 100 |
| 2. | Februari | 38 | 38 | 100 |
| 3. | Maret | 57 | 57 | 100 |
| 4. | April | 45 | 45 | 100 |
| 5. | Mei | 30 | 30 | 100 |
| 6. | Juni | 35 | 35 | 100 |
| 7. | Juli | 53 | 53 | 100 |
| 8. | Agustus | 53 | 53 | 100 |
| 9. | September | 80 | 80 | 100 |
| 10. | Oktober | 65 | 65 | 100 |
| 11. | November | 66 | 66 | 100 |
| 12. | Desember | 34 | 34 | 100 |
| | 2018 | 572 | 572 | 100 |
| | 2017 | 456 | 456 | 100 |
| Jumlah / Total | 2016 | 299 | 299 | 100 |
| | 2015 | 412 | 412 | 100 |
| | 2014 | 226 | 226 | 100 |

Sumber / Source : Kejaksaan Negeri Kabupaten Ketapang/
 Domestic Prosecutor's Office of Ketapang Regency

Banyaknya Narapidana yang Masuk ke LP Ketapang Menurut Jenis Kelamin di Kabupaten Ketapang, 2018
 Tabel 4.4.5
 Table Number of Prisoners Entering Ketapang Penitentiary by Sex in Ketapang Regency, 2018

| Bulan/ Month | | Banyaknya Narapidana Number of Prisoner | |
|---------------------|-----------|--|---------------------|
| | | Laki-Laki Male | Perempuan Female |
| (1) | | (2) | (3) |
| 1. | Januari | 304 | 18 |
| 2. | Februari | 321 | 21 |
| 3. | Maret | 304 | 20 |
| 4. | April | 306 | 22 |
| 5. | Mei | 291 | 21 |
| 6. | Juni | 338 | 21 |
| 7. | Juli | 334 | 22 |
| 8. | Agustus | 376 | 24 |
| 9. | September | 364 | 20 |
| 10. | Oktober | 369 | 22 |
| 11. | November | 355 | 21 |
| 12. | Desember | 356 | 22 |
| Jumlah / Total 2018 | | 4 018 | 254 |

Sumber / Source : Lembaga Pemasyarakatan Kelas II B Kabupaten Ketapang/Correctional Institution II B of Ketapang Regency

Tabel 4.4.6 Jumlah Tindak Pidana yang Dilaporkan Menurut Jenisnya di Kabupaten Ketapang, 2016-2018
 Table Number of Criminal Offenses Reported by Type in Ketapang Regency, 2016-2018

| Jenis Kejahatan <i>Criminal Offenses</i> | Tahun/Year | | |
|---|------------|------|------|
| | 2016 | 2017 | 2018 |
| (1) | (2) | (3) | (4) |
| 1. Kejahatan Politik | - | - | - |
| 2. Kejahatan terhadap Kepala Negara | - | - | - |
| 3. Kejahatan terhadap Ketertiban Umum | - | - | - |
| 4. Pembakaran/Kebakaran | 3 | 5 | 1 |
| 5. Memberi Suap | - | - | - |
| 6. Kejahatan Mata Uang | - | - | - |
| 7. Kejahatan Materai | - | - | - |
| 8. Kesusilaan | - | - | - |
| 9. Perjudian | 20 | 12 | 20 |
| 10. Penculikan | - | - | - |
| 11. Pembunuhan | - | 2 | 1 |
| 12. Penganiayaan | 21 | 21 | 39 |
| 13. Pencurian | 130 | 134 | 169 |
| 14. Perampokan | - | - | - |
| 15. Pemerasan | - | - | 1 |
| 16. Penggelapan | 20 | 19 | 29 |
| 17. Penipuan | 25 | 15 | 26 |
| 18. Merusak Barang | - | - | - |
| 19. Penadahan | - | - | - |
| 20. Pencurian Sepeda Motor | 75 | 81 | 53 |
| 21. Lain-lain | - | - | - |
| Jumlah/ Total | 294 | 289 | 339 |

Sumber/ Source : POLRES Ketapang/Police Station of Ketapang Regency

CHAPTER IV. SOCIAL

Tabel 4.4.7 Jumlah Kasus Tindak Pidana yang Diselesaikan Menurut Jenisnya di Kabupaten Ketapang, 2016-2018
Table Number of Completed Criminal Offense Cases by Type in Ketapang Regency, 2016-2018

| Jenis Tindak Pidana <i>Criminal Offense Cases</i> | Tahun | | |
|--|-------|------|------|
| | 2016 | 2017 | 2018 |
| (1) | (2) | (3) | (4) |
| 1. Kejahatan Politik | - | - | - |
| 2. Kejahatan terhadap Kepala Negara | - | - | - |
| 3. Kejahatan terhadap Ketertiban Umum | - | - | - |
| 4. Pembakaran/Kebakaran | 2 | 4 | 1 |
| 5. Memberi Suap | - | - | - |
| 6. Kejahatan Mata Uang | - | - | - |
| 7. Kejahatan Materai | - | - | - |
| 8. Kesusilaan | 10 | - | - |
| 9. Perjudian | 20 | 13 | 19 |
| 10. Penculikan | - | - | - |
| 11. Pembunuhan | 2 | 2 | 1 |
| 12. Penganiayaan | 21 | 21 | 32 |
| 13. Pencurian | 102 | 91 | 133 |
| 14. Perampokan | - | - | - |
| 15. Pemerasan | - | - | 1 |
| 16. Penggelapan | 17 | 17 | 28 |
| 17. Penipuan | 14 | 10 | 15 |
| 18. Merusak Barang | - | - | - |
| 19. Penadahan | 7 | 15 | 11 |
| 20. Pencurian Sepeda Motor | 23 | 34 | 26 |
| 21. Lain-lain | 1 | - | - |
| Jumlah/ <i>Total</i> | 219 | 207 | 267 |

Sumber/ *Source* : POLRES Ketapang/Police Station of Ketapang Regency

Tabel 4.4.8 Jumlah Kebakaran yang Terjadi Menurut Laporan Kepolisian di Kabupaten Ketapang, 2015-2018

Table Number of Fires by Police Reports in Ketapang Regency, 2015-2018

| | Bulan <i>Month</i> | Tahun | | |
|----------------------|-----------------------|-------|------|------|
| | | 2016 | 2017 | 2018 |
| | (1) | (3) | | |
| 1. | Januari | - | 1 | - |
| 2. | Februari | - | 1 | - |
| 3. | Maret | - | - | - |
| 4. | April | - | - | - |
| 5. | Mei | 1 | 1 | - |
| 6. | Juni | - | 1 | - |
| 7. | Juli | - | - | - |
| 8. | Agustus | - | 1 | 1 |
| 9. | September | - | - | - |
| 10. | Oktober | 2 | - | - |
| 11. | November | - | - | - |
| 12. | Desember | - | - | - |
| Jumlah/ <i>Total</i> | | 3 | 5 | 1 |

Sumber/ Source : POLRES Ketapang/Police Station of Ketapang Regency

CHAPTER IV. SOCIAL

Tabel 4.4.9 Jumlah Persertifikatan Hak Tanah Menurut Kecamatan Melalui Program Nasional (PRONA) di Kabupaten Ketapang, 2018
 Table Number of Land Right Certifications by District Through National Program in Ketapang Regency, 2018

| Kecamatan Subdistrict | Target Target | Realisasi Realization | Persentase Percentage | |
|--------------------------|------------------|--------------------------|--------------------------|--------|
| (1) | (2) | (3) | (4) | |
| 1. Kendawangan | 6 331 | 6 331 | 100,00 | |
| 2. Manis Mata | 996 | 996 | 100,00 | |
| 3. Marau | 870 | 870 | 100,00 | |
| 4. Singkup | 544 | 544 | 100,00 | |
| 5. Air Upas | 12 | 12 | 100,00 | |
| 6. Jelai Hulu | 862 | 862 | 100,00 | |
| 7. Tumbang Titi | 420 | 420 | 100,00 | |
| 8. Pemahan | - | - | - | |
| 9. Sungai Melayu Rayak | - | - | - | |
| 10. Matan Hilir Selatan | 87 | 87 | 100,00 | |
| 11. Benua Kayong | 89 | 89 | 100,00 | |
| 12. Matan Hilir Utara | - | - | - | |
| 13. Delta Pawan | 165 | 165 | 100,00 | |
| 14. Muara Pawan | 439 | 439 | 100,00 | |
| 15. Nanga Tayap | - | - | - | |
| 16. Sandai | 4 325 | 4 325 | 100,00 | |
| 17. Hulu Sungai | - | - | - | |
| 18. Sungai Laur | 1 360 | 1 360 | 100,00 | |
| 19. Simpang Hulu | - | - | - | |
| 20. Simpang Dua | - | - | - | |
| | 2018 | 16 500 | 16 500 | 100,00 |
| | 2017 | 15 000 | 14 249 | 94,99 |
| Jumlah / Total | 2016 | 1 000 | 1 000 | 100,00 |
| | 2015 | 2 236 | 2 236 | 100,00 |
| | 2014 | 1 602 | 1 602 | 100,00 |

Sumber / Source : Badan Pertanahan Nasional Kabupaten Ketapang/ National Land Agency of Ketapang Regency

Tabel 4.4.10 Luas Tanah yang Ditempati Berdasarkan Jenis Hak Menurut Kecamatan di Kabupaten Ketapang, 2018
 Table Wide of Residence Area by Kind of Right and Subdistrict in Ketapang Regency, 2018

| Kecamatan Subdistrict | Hak Milik Property Right | Hak Guna Usaha Business Purpose Right (Ha) | Hak Guna Bangunan Building Purpose Right | Hak Pakai Using Right | Hak Pengelolaan Managing Right | |
|--------------------------|-----------------------------|--|---|-----------------------------------|---|-------------|
| (1) | (2) | (3) | (4) | (5) | (6) | |
| 1. Kendawangan | ... | ... | ... | ... | ... | |
| 2. Manis Mata | ... | ... | ... | ... | ... | |
| 3. Marau | ... | ... | ... | ... | ... | |
| 4. Singkup | ... | ... | ... | ... | ... | |
| 5. Air Upas | ... | ... | ... | ... | ... | |
| 6. Jelai Hulu | ... | ... | ... | ... | ... | |
| 7. Tumbang Titi | ... | ... | ... | ... | ... | |
| 8. Pemahan | ... | ... | ... | ... | ... | |
| 9. Sungai Melayu Rayak | ... | ... | ... | ... | ... | |
| 10. Matan Hilir Selatan | ... | ... | ... | ... | ... | |
| 11. Benua Kayong | ... | ... | ... | ... | ... | |
| 12. Matan Hilir Utara | ... | ... | ... | ... | ... | |
| 13. Delta Pawan | ... | ... | ... | ... | ... | |
| 14. Muara Pawan | ... | ... | ... | ... | ... | |
| 15. Nanga Tayap | ... | ... | ... | ... | ... | |
| 16. Sandai | ... | ... | ... | ... | ... | |
| 17. Hulu Sungai | ... | ... | ... | ... | ... | |
| 18. Sungai Laur | ... | ... | ... | ... | ... | |
| 19. Simpang Hulu | ... | ... | ... | ... | ... | |
| 20. Simpang Dua | ... | ... | ... | ... | ... | |
| Jumlah / Total | 2018 2017 2016 | 177 886 798 101 395 280 8 178 763 | 431 078 299 171 693 422 673 116 700 | 709 954 2 211 495 1 966 570 | 1 451 378 248 511 382 477 | - - - |

Sumber / Source : Badan Pertanahan Nasional Kabupaten Ketapang/ National Land Agency of Ketapang Regency

CHAPTER IV. SOCIAL

Tabel 4.4.11 Banyaknya Sertifikat yang Dikeluarkan Berdasarkan Jenis Hak di Kabupaten Ketapang, 2018
 Table Number of Certificate Issued by Kind of Right in Ketapang Regency, 2018

| Kecamatan Subdistric | Hak Milik Property Right | Hak Guna Usaha Business Purpose Right | Hak Guna Bangunan Building Purpose Right | Hak Pakai Using Right | Hak Pengelolaan Managing Right | |
|-------------------------|--------------------------------|---|--|--------------------------|---|---|
| (1) | (2) | (3) | (4) | (5) | (6) | |
| 1. Kendawangan | ... | ... | ... | ... | ... | |
| 2. Manis Mata | ... | ... | ... | ... | ... | |
| 3. Marau | ... | ... | ... | ... | ... | |
| 4. Singkup | ... | ... | ... | ... | ... | |
| 5. Air Upas | ... | ... | ... | ... | ... | |
| 6. Jelai Hulu | ... | ... | ... | ... | ... | |
| 7. Tumbang Titi | ... | ... | ... | ... | ... | |
| 8. Pemahan | ... | ... | ... | ... | ... | |
| 9. Sungai Melayu Rayak | ... | ... | ... | ... | ... | |
| 10. Matan Hilir Selatan | ... | ... | ... | ... | ... | |
| 11. Benua Kayong | ... | ... | ... | ... | ... | |
| 12. Matan Hilir Utara | ... | ... | ... | ... | ... | |
| 13. Delta Pawan | ... | ... | ... | ... | ... | |
| 14. Muara Pawan | ... | ... | ... | ... | ... | |
| 15. Nanga Tayap | ... | ... | ... | ... | ... | |
| 16. Sandai | ... | ... | ... | ... | ... | |
| 17. Hulu Sungai | ... | ... | ... | ... | ... | |
| 18. Sungai Laur | ... | ... | ... | ... | ... | |
| 19. Simpang Hulu | ... | ... | ... | ... | ... | |
| 20. Simpang Dua | ... | ... | ... | ... | ... | |
| 2018 | 26 857 | 77 | 978 | 409 | - | |
| 2017 | 14 249 | - | - | - | - | |
| Jumlah / Total | 2016 | 1 831 | 10 | 665 | 40 | - |
| | 2015 | 124 170 | - | 2 059 | 1 985 | - |
| | 2014 | 124 170 | - | 2 059 | 1 985 | - |

Sumber / Source : Badan Pertanahan Nasional Kabupaten Ketapang/ National Land Agency of Ketapang Regency

Tabel 4.4.12 Jumlah Penduduk Wajib KTP dan Realisasi Pemberian KTP Menurut Kecamatan di Kabupaten Ketapang, 2018
 Table Number of Residence ID Card Obligatory and Residence ID Card Issued by Subdistrict in Ketapang Regency, 2018

| Kecamatan Subdistric | Wajib KTP Residence ID Card Obligatory | Realisasi Pemberian KTP Residence ID Card Issue | Persentase Percentage | |
|-------------------------|--|--|--------------------------|-------|
| (1) | (2) | (3) | (4) | |
| 1. Kendawangan | 39 221 | 23 044 | 58,75 | |
| 2. Manis Mata | 26 440 | 15 095 | 57,09 | |
| 3. Marau | 12 274 | 8 671 | 70,65 | |
| 4. Singkup | 5 898 | 5 124 | 86,88 | |
| 5. Air Upas | 15 363 | 10 756 | 70,01 | |
| 6. Jelai Hulu | 15 233 | 10 873 | 71,38 | |
| 7. Tumbang Titi | 22 575 | 15 051 | 66,67 | |
| 8. Pemahan | 4 481 | 3 403 | 75,94 | |
| 9. Sungai Melayu Rayak | 10 416 | 8 439 | 81,02 | |
| 10. Matan Hilir Selatan | 30 079 | 21 102 | 70,16 | |
| 11. Benua Kayong | 32 538 | 25 741 | 79,11 | |
| 12. Matan Hilir Utara | 15 466 | 11 139 | 72,02 | |
| 13. Delta Pawan | 66 270 | 52 674 | 79,48 | |
| 14. Muara Pawan | 13 106 | 10 586 | 80,77 | |
| 15. Nanga Tayap | 26 221 | 19 159 | 73,07 | |
| 16. Sandai | 23 583 | 16 662 | 70,65 | |
| 17. Hulu Sungai | 10 556 | 6 903 | 65,39 | |
| 18. Sungai Laur | 13 922 | 9 870 | 70,89 | |
| 19. Simpang Hulu | 28 213 | 16 563 | 58,71 | |
| 20. Simpang Dua | 6 656 | 5 427 | 81,54 | |
| | 2018 | 418 511 | 296 282 | 70,79 |
| | 2017 | 411 284 | 263 618 | 64,10 |
| Jumlah / Total | 2016 | 449 168 | 211 248 | 47,03 |
| | 2015 | 469 472 | 219 672 | 46,79 |
| | 2014 | 487 896 | 220 592 | 45,21 |

Sumber / Source : Dinas Kependudukan dan Catatan Sipil Kabupaten Ketapang/ Regional Population and Civil Registry Office of Ketapang Regency

CHAPTER IV. SOCIAL

Tabel 4.4.13 Banyaknya Pembuatan Akta Menurut Jenis Akta di Kabupaten Ketapang, 2018
Table Number of Certificate Issued by Kind of Certificate in Ketapang Regency, 2018

| Kecamatan | Kelahiran | Perkawinan | Perceraian | Kematian | Lainnya |
|-------------------------|--------------|-----------------|----------------|--------------|---------------|
| <i>Subdistrict</i> | <i>Birth</i> | <i>Marriage</i> | <i>Divorce</i> | <i>Death</i> | <i>Others</i> |
| (1) | (2) | (3) | (4) | (5) | (6) |
| 1. Kendawangan | 1 869 | 26 | - | 27 | - |
| 2. Manis Mata | 2 507 | 52 | - | 27 | - |
| 3. Marau | 3 743 | 59 | - | 28 | - |
| 4. Singkup | 5 652 | 64 | 1 | 79 | - |
| 5. Air Upas | 1 096 | 35 | 1 | 56 | - |
| 6. Jelai Hulu | 990 | 160 | - | 37 | - |
| 7. Tumbang Titi | 2 259 | 552 | - | 121 | - |
| 8. Pemahan | 1 409 | 80 | 1 | 41 | - |
| 9. Sungai Melayu Rayak | 1 269 | 7 | - | 65 | - |
| 10. Matan Hilir Selatan | 1 044 | 94 | 2 | 44 | - |
| 11. Benua Kayong | 2 240 | 50 | 1 | 34 | - |
| 12. Matan Hilir Utara | 2 896 | 184 | 12 | 274 | - |
| 13. Delta Pawan | 1 858 | 1 | - | 56 | - |
| 14. Muara Pawan | 1 459 | 7 | - | 112 | - |
| 15. Nanga Tayap | 466 | 74 | - | 21 | - |
| 16. Sandai | 497 | 215 | - | 24 | - |
| 17. Hulu Sungai | 807 | 124 | - | 27 | - |
| 18. Sungai Laur | 412 | 7 | - | 16 | - |
| 19. Simpang Hulu | 187 | 8 | - | 11 | - |
| 20. Simpang Dua | 565 | 22 | - | 31 | - |
| Ketapang | 33 225 | 1 821 | 18 | 1 131 | - |

Sumber / Source : Dinas Kependudukan dan Catatan Sipil Kabupaten Ketapang/ Regional Population and Civil Registry Office of Ketapang Regency

Tabel 4.4.14 Indeks Pembangunan Manusia (IPM) Kabupaten Ketapang, 2014-2018
 Table HumanDevelopment Index of Ketapang Regency, 2014-2018

| Tahun | Angka Harapan Hidup (AHH) | Rata-Rata Lama Sekolah (RLS) | Harapan Rata-Rata Lama Sekolah (HLS) | Pengeluaran Per Kapita yang disesuaikan (000 Rp) | Indeks Pembangunan Manusia (IPM) |
|-------|---------------------------|-------------------------------|--------------------------------------|--|----------------------------------|
| Year | Life Expectancy | Mean Years of Schooling (MYS) | Expected Years of Schooling (EYS) | Purchasing Power Parity | Human Development Index (HDI) |
| (1) | (2) | (3) | (4) | (5) | (6) |
| 2014 | 70,51 | 6,22 | 10,90 | 8 159 | 63,27 |
| 2015 | 70,51 | 6,56 | 10,95 | 8 350 | 64,03 |
| 2016 | 70,52 | 6,68 | 11,34 | 8 430 | 64,74 |
| 2017 | 70,52 | 7,03 | 11,76 | 8 475 | 65,71 |
| 2018 | 70,69 | 7,04 | 11,77 | 8 988 | 66,41 |

Sumber / Source : Badan Pusat Statistik Kabupaten Ketapang, diolah/BPS-Statistics of Ketapang Regency

CHAPTER IV. SOCIAL

Tabel 4.4.15 Jumlah Infrastruktur Politik di Kabupaten Ketapang, 2018
Table Number of Politic Infrastructure in Ketapang Regency, 2018

| | Infrastruktur <i>Infrastructure</i> | Jumlah <i>Total</i> |
|----|--|------------------------|
| | (1) | (2) |
| 1. | Partai Politik | 16 |
| 2. | Partai Politik Peserta Pemilu | 16 |
| 3. | Organisasi Kemasyarakatan | 163 |
| 4. | LSM | 7 |
| 5. | Media Massa/ Pers | - |

Sumber / Source : Dinas Kesbangpol dan Linmas Kabupaten Ketapang/ *National Unity, Politics and Community Protection Agency of Ketapang Regency*

Tabel 4.4.16 Jumlah Ormas, Orsospol, dan LSM Menurut Kecamatan di Kabupaten Ketapang, 2018
 Table *Number of Community, Social and Political, and Non Governmental Organizations by Subdistrict in Ketapang Regency, 2018*

| Kecamatan <i>Subdistric</i> | Ormas <i>Community</i> | Orsospol <i>Social and Political</i> | LSM <i>Non Governmental</i> | |
|--------------------------------|---------------------------|---|------------------------------------|---|
| (1) | (2) | (3) | (4) | |
| 1. Kendawangan | 5 | - | - | |
| 2. Manis Mata | 3 | - | - | |
| 3. Marau | 1 | - | - | |
| 4. Singkup | 1 | - | - | |
| 5. Air Upas | 1 | - | - | |
| 6. Jelai Hulu | 1 | - | - | |
| 7. Tumbang Titi | 9 | - | - | |
| 8. Pemahan | - | - | - | |
| 9. Sungai Melayu Rayak | - | - | - | |
| 10. Matan Hilir Selatan | 4 | - | - | |
| 11. Benua Kayong | 20 | - | - | |
| 12. Matan Hilir Utara | 1 | - | - | |
| 13. Delta Pawan | 102 | - | 7 | |
| 14. Muara Pawan | 6 | - | - | |
| 15. Nanga Tayap | 2 | - | - | |
| 16. Sandai | 3 | - | - | |
| 17. Hulu Sungai | - | - | - | |
| 18. Sungai Laur | - | - | - | |
| 19. Simpang Hulu | 3 | - | - | |
| 20. Simpang Dua | 1 | - | - | |
| | 2018 | 163 | - | 7 |
| | 2017 | 154 | - | 7 |
| Jumlah / <i>Total</i> | 2016 | 128 | - | 7 |
| | 2015 | 91 | - | 9 |
| | 2014 | 83 | - | 8 |

Sumber / Source : Dinas Kesbangpol dan Linmas Kabupaten Ketapang/ *National Unity, Politics and Community Protection Agency of Ketapang Regency*

CHAPTER IV. SOCIAL

Tabel 4.4.17 Jumlah Organisasi Kepemudaan Menurut Kecamatan di Kabupaten Ketapang, 2018
 Table 4.4.17 Number of Youth Organizations by Subdistrict in Ketapang Regency, 2018

| | Kecamatan Subdictric | 2017 | 2018 |
|-----|-------------------------|------|------|
| | (1) | (2) | (3) |
| 1. | Kendawangan | - | 1 |
| 2. | Manis Mata | - | - |
| 3. | Marau | - | - |
| 4. | Singkup | - | - |
| 5. | Air Upas | - | - |
| 6. | Jelai Hulu | - | - |
| 7. | Tumbang Titi | - | - |
| 8. | Pemahan | - | - |
| 9. | Sungai Melayu Rayak | - | - |
| 10. | Matan Hilir Selatan | - | - |
| 11. | Benua Kayong | - | - |
| 12. | Matan Hilir Utara | 1 | 1 |
| 13. | Delta Pawan | 7 | 7 |
| 14. | Muara Pawan | - | - |
| 15. | Nanga Tayap | - | - |
| 16. | Sandai | - | - |
| 17. | Hulu Sungai | - | - |
| 18. | Sungai Laur | - | - |
| 19. | Simpang Hulu | - | - |
| 20. | Simpang Dua | - | - |
| | Ketapang | 8 | 9 |

Sumber / Source : Dinas Kesbangpol dan Linmas Kabupaten Ketapang/ National Unity, Politics and Community Protection Agency of Ketapang Regency

Jumlah Buku di Perpustakaan Daerah Kabupaten Ketapang Menurut
 Jenis Buku, 2018
 Tabel 4.4.18
 Table *Number of the Books in Ketapang Library by Kind, 2018*

| | Jenis Buku <i>Kind of Books</i> | Jumlah Judul <i>Number of Titles</i> | Jumlah Eksemplar <i>Number of Copies</i> |
|----|------------------------------------|---|---|
| | (1) | (2) | (3) |
| 1 | Karya Umum | 977 | 2 345 |
| 2 | Filsafat | 1 501 | 3 181 |
| 3 | Agama | 3 586 | 10 110 |
| 4 | Ilmu Sosial | 2 176 | 6 071 |
| 5 | Bahasa | 1 788 | 6 129 |
| 6 | Ilmu Murni | 2 566 | 6 460 |
| 7 | Ilmu Terapan | 766 | 4 076 |
| 8 | Kesenian dan Olahraga | 1 077 | 4 923 |
| 9 | Sastra | 2 065 | 3 957 |
| 10 | Sejarah | 1 181 | 3 558 |
| 11 | Fiksi | 768 | 2 040 |
| 12 | Referensi | 626 | 640 |
| | Jumlah / <i>Total</i> | 2018 | 19 077 |
| | | 2017 | 18 277 |

Sumber / *Source* : Dinas Kearsipan dan Perpustakaan Daerah Kabupaten Ketapang/*Regional Archive and Library Office of Ketapang Regency*

Tabel 4.4.19 Jumlah Pengunjung dan Peminjam di Perpustakaan Daerah Kabupaten Ketapang, 2018

Table 4.4.19 *Number of the Visitor and Books Borrower in Ketapang Library, 2018*

| | Bulan <i>Month</i> | Pengunjung <i>Visitor</i> | Peminjam <i>Borrower</i> |
|-----|-----------------------|------------------------------|-----------------------------|
| | (1) | (2) | |
| 1. | Januari | 290 | 131 |
| 2. | Februari | 273 | 128 |
| 3. | Maret | 340 | 196 |
| 4. | April | 96 | 137 |
| 5. | Mei | 175 | 181 |
| 6. | Juni | 96 | 71 |
| 7. | Juli | 258 | 220 |
| 8. | Agustus | 270 | 113 |
| 9. | September | 306 | 283 |
| 10. | Oktober | 347 | 369 |
| 11. | November | 341 | 294 |
| 12. | Desember | 272 | 242 |
| | Jumlah / <i>Total</i> | 2018 | 2 365 |
| | | 2017 | 2 184 |
| | | 2016 | ... |
| | | 2015 | ... |

Sumber / *Source* : Dinas Kearsipan dan Perpustakaan Daerah Kabupaten Ketapang/*Regional Archive and Library Office of Ketapang Regency*

Tabel 4.4.20

 Table

Percentase Rumah Tangga Menurut Luas Lantai di Kabupaten Ketapang (m^2), 2018
Percentage of Ketapang Regency Household by Flor Area (m^2), 2018

| | Luas Lantai <i>Flor Area (m^2)</i> | Percentase <i>Percentage</i> |
|-----|--|---------------------------------|
| | (1) | (2) |
| 01. | <= 19 | 0,83% |
| 02. | 20 - 49 | 34,83% |
| 03. | 50 - 99 | 45,15% |
| 04. | 100 -149 | 12,99% |
| 05. | 150+ | 6,20% |
| | Jumlah/ <i>Total</i> | 100% |

Sumber/ *Sources*: Badan Pusat Statistik Kab. Ketapang (Pendataan Susenas)/ *BPS-Statistics of Ketapang Regency (National Socio Economic Survey)*

Tabel 4.4.21 Persentase Rumah Tangga Kabupaten Ketapang Menurut Jenis Atap Terluas, 2018
 Table Percentage of Ketapang Regency Household by Roof Main Material 2018

| Jenis Atap Roof Material | | Persentase Percentage |
|-----------------------------|---------|--------------------------|
| (1) | | (2) |
| 01. | Beton | 0,00% |
| 02. | Genteng | 6,13% |
| 03. | Asbes | 8,42% |
| 04. | Seng | 72,72% |
| 05. | Lainnya | 12,73% |
| Jumlah/ Total | | 100% |

Keterangan: Lainnya termasuk Bambu, Kayu/Sirap, Jerami/ijuk/daun-daunan/rumb
 Sumber/ Sources: Badan Pusat Statistik Kab. Ketapang (Pendataan Susenas)/ BPS-
 Statistics of Ketapang Regency (National Socio Economic Survey)

Tabel 4.4.22 Persentase Rumah Tangga Kabupaten Ketapang Menurut Jenis Lantai Terluas (m²), 2018
 Table Percentage of Ketapang Regency Household by Floor Main Material, 2018

| Jenis Lantai Flor Material | Persentase Percentage |
|---|--------------------------|
| (1) | (2) |
| 01. Marmer/granit/keramik | 26,11% |
| 02. Parket/vinil/karpet/ubin/tegel/teraso | 1,59% |
| 03. Kayu/papan | 48,89% |
| 04. Semen/bata merah | 23,09% |
| 05. Lainnya | 0,32% |
| Jumlah/ Total | 100% |

Keterangan: Lainnya termasuk bambu, tanah, dll

Sumber/ Sources : Badan Pusat Statistik Kab. Ketapang (Pendataan Susenas)/BPS-Statistics of Ketapang Regency (National Socio Economic Survey)

Tabel 4.4.23 Persentase Rumah Tangga Kabupaten Ketapang Menurut Jenis Dinding Terluas, 2018
 Table *Percentage of Ketapang Regency Household by Main Wall Material, 2018*

| Jenis Dinding <i>Wall Material</i> | Persentase <i>Percentage</i> |
|---------------------------------------|---------------------------------|
| (1) | (2) |
| 01. Tembok | 35,76% |
| 02. Kayu/Batang kayu | 25,92% |
| 03. Anyaman bambu | 0,43% |
| 04. Lainnya | 37,89% |
| Jumlah/ <i>Total</i> | 100% |

Keterangan: Lainnya termasuk Plesteran anyaman bambu/kawat, bambu, dll
 Sumber/ *Sources*: Badan Pusat Statistik Kab. Ketapang (Pendataan Susenas)/ *BPS-Statistics of Ketapang Regency (National Socio Economic Survey)*

Tabel 4.4.24
 4.4.24
 Table
 Persentase Rumah Tangga Kabupaten Ketapang Menurut Sumber Penerangan, 2018
Percentage of Ketapang Regency Household by Source of Lighting, 2018

| | Sumber Penerangan <i>Source of Lighting</i> | Persentase <i>Percentage</i> |
|-----|--|---------------------------------|
| | (1) | (2) |
| 01. | Listrik PLN | 86,84% |
| 02. | Listrik non PLN | 5,46% |
| 03. | Bukan listrik | 7,71% |
| | Jumlah/ <i>Total</i> | 100% |

Sumber/ *Sources* : Badan Pusat Statistik Kab. Ketapang (Pendataan Susenas)/ *BPS-Statistics of Ketapang Regency (National Socio Economic Survey)*

CHAPTER IV. SOCIAL

Tabel 4.4.25 Persentase Rumah Tangga Kabupaten Ketapang Yang Menggunakan Fasilitas Tempat Buang Air Besar dan Siapa Saja yang Menggunakannya, 2018

Table *Percentage of Ketapang Regency Household Using Facilities for Defecation and Who Uses It, 2018*

| | Fasilitas Air Minum <i>Drinking Water Facility</i> | Persentase <i>Percentage</i> |
|-----|---|---------------------------------|
| | (1) | (2) |
| 01. | Ada, digunakan hanya ART sendiri | 76,36% |
| 02. | Ada, digunakan bersama ART rumah tangga lain tertentu | 2,72% |
| 03. | Ada, di MCK Umum/ siapapun menggunaka | 1,18% |
| 04. | Ada, ART tidak menggunakan | 0,00% |
| 05. | Tidak ada | 19,74% |
| | Jumlah/ <i>Total</i> | 100% |

Sumber/ *Sources*: Badan Pusat Statistik Kab. Ketapang (Pendataan Susenas)/ *BPS-Statistics of Ketapang Regency (National Socio Economic Survey)*

Tabel 4.4.26
 Table 4.4.26
 Percentage of Ketapang Regency Household by Drinking Water Source, 2018

| Sumber Air Minum <i>Source of Drinking Water</i> | Persentase <i>Percentage</i> |
|---|---------------------------------|
| (1) | (2) |
| 01. Air kemasan/Isi ulang | 21,07% |
| 02. Leding | 1,08% |
| 03. Sumur bor/pompa | 5,33% |
| 04. Sumur/Mata air terlindung | 24,51% |
| 05. Sumur/Mata air tidak terlindung | 31,56% |
| 06. Lainnya | 16,44% |
| Jumlah/ <i>Total</i> | 100% |

Sumber/ *Sources*: Badan Pusat Statistik Kab. Ketapang (Pendataan Susenas)/ *BPS-Statistics of Ketapang Regency (National Socio Economic Survey)*

CHAPTER IV. SOCIAL

Tabel 4.5.1 Penduduk Miskin Kabupaten Ketapang Tahun 2014-2018
Table Poor People in Ketapang Regency, 2014-2018

| Tahun Year | 2014 | 2015 | 2016 | 2017 | 2018 |
|---------------------------------|---------|---------|---------|---------|---------|
| (1) | (4) | (5) | (6) | (6) | (7) |
| Garis Kemiskinan (Rp/ Kap/ Bln) | 330 763 | 356 319 | 366 250 | 391 868 | 432 354 |
| Penduduk Miskin (Orang) | 54 200 | 55 390 | 53 070 | 54 280 | 54 860 |
| % Penduduk Miskin (P0) | 11,60 | 11,72 | 10,99 | 11,02 | 10,93 |
| Kedalaman Kemiskinan (P1) | 2,29 | 1,74 | 1,90 | 1,63 | 2,00 |
| Keparahan Kemiskinan (P2) | 0,77 | 0,43 | 1,50 | 0,40 | 0,64 |

Sumber / Source : BPS Kabupaten Ketapang (Pendataan Susenas)/BPS-Statistics of Ketapang Regency (National Socio Economic Survey)

Jumlah Realisasi Penerimaan Raskin menurut Kecamatan di Kabupaten Ketapang, 2018

Tabel 4.5.2 *Number of Realization of the Raskin Program in Ketapang Regency, 2018*

| Kecamatan <i>Subdistrict</i> | Realisasi Penerimaan Raskin <i>Realization of Raskin Program</i> | |
|---------------------------------|---|-------------------------------------|
| | Jumlah Rumah Tangga/ <i>Number of Households</i> | Raskin (Kg)/ <i>Raskin (Kg)</i> |
| (1) | (2) | (3) |
| 1. Kendawangan | 1 848 | 332 640 |
| 2. Manis Mata | 2 028 | 365 040 |
| 3. Marau | 853 | 153 540 |
| 4. Singkup | 1 079 | 194 220 |
| 5. Air Upas | 594 | 106 920 |
| 6. Jelai Hulu | 2 274 | 409 320 |
| 7. Tumbang Titi | 1 643 | 295 740 |
| 8. Pemahan | 207 | 37 260 |
| 9. Sungai Melayu Rayak | 548 | 98 640 |
| 10. Matan Hilir Selatan | 1 896 | 341 280 |
| 11. Benua Kayong | 1 700 | 306 000 |
| 12. Matan Hilir Utara | 1 562 | 281 160 |
| 13. Delta Pawan | 1 943 | 349 740 |
| 14. Muara Pawan | 375 | 223 920 |
| 15. Nanga Tayap | 1 724 | 310 320 |
| 16. Sandai | 1 141 | 205 380 |
| 17. Hulu Sungai | 1 396 | 251 280 |
| 18. Sungai Laur | 1 209 | 217 620 |
| 19. Simpang Hulu | 1 400 | 252 000 |
| 20. Simpang Dua | 688 | 123 840 |
| Ketapang | 26 108 | 4 855 860 |


Sumber / *Source*: Sekretariat Daerah Kabupaten Ketapang Bagian Ekonomi/*Regional Economic Secretariat of Ketapang Regency*

Pertanian

Agriculture

Produksi Perkebunan:

Production of Estates Corps



KELAPA SAWIT *Palm Crops*

516.675
Ton

Petani Kelapa Sawit

Palm Corps Farmers

22.836
KK

Petani Karet

Rubber Corps Farmers

19.998
KK

Karet *Rubber Corps*

16.065 Ton



Produksi Buah-Buahan:


Production of Fruits



Durian *Durian*

20.089 **Kuintal**
Quintal

2018




Nilai Produksi PERIKANAN LAUT

Production Value of Marine Fisheries

714.6 **Miliar**
Rupiah *Billion Rupiahs*

42.12% **Nelayan dengan**
Kapal Motor
Motorboar Fishermen



BAB 5



PENJELASAN TEKNIS

1. Tanaman sayuran dan buah-buahan semusim
 Tanaman sayuran semusim adalah tanaman sumber vitamin, garam mineral dan lain-lain yang dikonsumsi dari bagian tanaman yang berupa daun, bunga, buah, dan umbinya, yang berumur kurang dari satu tahun.
 Tanaman buah-buahan semusim adalah tanaman sumber vitamin, garam mineral, dan lain-lain yang dikonsumsi dari bagian tanaman yang berupa buah, berumur kurang dari satu tahun, tidak berbentuk pohon/rumpun tetapi menjalar dan berbatang lunak.
2. Tanaman buah-buahan dan sayuran tahunan
 Tanaman buah-buahan tahunan adalah tanaman sumber vitamin, garam mineral, dan lain-lain yang dikonsumsi dari bagian tanaman yang berupa buah dan merupakan tanaman tahunan.
 Tanaman sayuran tahunan adalah tanaman sumber vitamin, garam mineral, dan lain-lain yang dikonsumsi dari bagian tanaman yang berupa daun dan atau buah yang berumur lebih dari satu tahun.
3. Produksi hortikultura adalah hasil menurut bentuk produk dari setiap tanaman sayuran, buah-buahan, biofarmaka dan tanaman hias yang diambil berdasarkan luas yang dipanen/tanaman yang menghasilkan pada bulan/triwulan laporan.

TECHNICAL NOTES

1. *Seasonal vegetable and fruit plants*
Seasonal vegetable plants are plants which are the Sources of vitamin, mineral salt, etc, consumed from the part of the plant in the form of leaf, flower, fruit, and root with the age of less than one year.
Seasonal fruit plants are plants which are the Sources of vitamin, mineral salt, etc, consumed from the part of the plant in the form of fruits. These plants are creeps with the age of less than one year.
2. *Annual fruit and vegetable plants*
Annual fruit plants are plants which are the Sources of vitamin, contained mineral salt, etc, consumed from the part of plant in the form of fruit and more than one year of age.
Annual vegetable plants are plants which are the Sources of vitamin, contained mineral salt, etc, consumed from the part of the plant in the form of vegetable and more than one year of age.
3. *Horticulture production is the standard production quantity form of vegetable, fruit, medicinal and ornamental plant based on harvested area/the number of production plants reported monthly/quarterly.*

CHAPTER V AGRICULTURE

4. Rumah Tangga Perikanan Tangkap adalah rumah tangga yang melakukan kegiatan penangkapan ikan/binatang air lainnya/tanaman air dengan tujuan sebagian/seluruh hasilnya untuk dijual.
 5. Rumah Tangga Perikanan Budidaya adalah rumah tangga yang melakukan kegiatan budidaya ikan/binatang air lainnya/tanaman air dengan tujuan sebagian/seluruh hasilnya untuk dijual.
 6. Kawasan hutan adalah wilayah tertentu yang berupa hutan, yang ditunjuk dan atau ditetapkan oleh pemerintah untuk dipertahankan keberadaannya sebagai hutan tetap. Hal ini untuk menjamin kepastian hukum mengenai status kawasan hutan, letak batas dan luas suatu wilayah tertentu yang sudah ditunjuk menjadi kawasan hutan tetap.
4. *Capture Fishery Household is a household conducting activities in catching fishes/other aquatic animals/aquatic plants, for which the products are wholly or partly to be sold.*
 5. *Aquaculture Fishery Household is a household conducting activities in culturing fishes/other aquatic animals/aquatic plants, for which the products are wholly or partly to be sold.*
 6. *Forest area is a specific territory of forest ecosystem determined and or decided by the government as a permanent forest. Such decision is important to maintain the size of forest area and to ensure its legitimation and boundary demarcation of permanent forest.*

| ULASAN | DESCRIPTION |
|---|--|
| <p>Hortikultura</p> <p>Ketimun, terung, dan kacang panjang tetap menjadi komoditas sayuran utama di Kabupaten Ketapang pada tahun 2018. Dibandingkan data tahun 2017, luas lahan (ha) masing-masing komoditas tersebut meningkat sebesar 20,6%; 25,6%; dan 19,4%. Namun, hasil panen per hektar (kw/ha) untuk komoditas tersebut mengalami penurunan yang cukup signifikan yaitu masing-masing sebesar 17,6%; 36%; dan 4,9%. Jenis tanaman buah-buahan yang sangat signifikan kenaikannya adalah buah duku/langsat menjadi 1.583 buah. Selain itu, produksi buah durian juga meningkat sebesar 88,4% dan pisang meningkat 25,7% pada tahun 2018.</p> <p>Perkebunan</p> <p>Sekitar 96,5 persen hasil perkebunan Kabupaten Ketapang pada tahun 2018 merupakan andil komoditas tanaman kelapa sawit. Produksinya mencapai 516.675 ton pada tahun 2018. Produksi terbesar kedua selanjutnya adalah tanaman karet yaitu sebesar 16.065 ton.</p> <p>Perikanan</p> <p>Pada tahun 2018 produksi perikanan Kabupaten Ketapang mengalami peningkatan sebesar 17,97 persen. Dengan hasil produksi sebesar 22.898,15 ton, budidaya kolam menjadi penyumbang terbesar produksi perikanan tahun 2018.</p> | <p><i>Horticulture</i></p> <p><i>Cucumbers, eggplants and long beans remain the main vegetable commodities in Ketapang Regency in 2018. Compared to 2017, the area of land (ha) of each of these commodities increased by 20,6%, 25,6%, and 19,4% . However, yields per hectare (kw/ha) for these commodities decreased significantly by 17,6%, 36%, and 4,9% respectively. A very significant increase in fruit plants is duku/langsat to 1.583 quintal. In addition, durian production also increased by 88.4% and bananas increased by 25,7% in 2018.</i></p> <p><i>Estate Crops</i></p> <p><i>Approximately 96,5 percent of the plantation of Ketapang Regency in 2018 is the share of palm crops. The production reached 516.675 tons in 2018. The second largest producer is rubber crops, which is 16.065 tons.</i></p> <p><i>Fishery</i></p> <p><i>In 2018 fishery production of Ketapang Regency increase about 17,97 percent. The Largest fishery production is aquaculture that 22.898,15 tons. Aquaculture is still the biggest contributor of the total fishery production in 2018.</i></p> |

Peternakan

Jumlah populasi ternak pada tahun 2018 rata-rata mengalami penurunan dari tahun 2017. Populasi ternak yang mengalami peningkatan adalah sapi, ayam pedaging, dan itik. Sedangkan hewan ternak lain seperti kerbau, kambing/domba, babi, ayam pedaging, ayam petelur, dan ayam buras rata-rata mengalami penurunan populasi.

Livestock

The average livestock population in 2018 has decreased on average from 2017. The livestock population that has increased are cattle, broilers, and ducks. While the population of other livestock such as buffalo, goats / sheep, pigs, broilers, laying hens, and free-range chickens on average decreases in 2018.

Tabel 5.1.1 Luas Panen, Hasil Panen Per Hektar Sayur-Sayuran Menurut Jenis Sayuran, 2017-2018
 Harvested Area, Crop per Hectare and Production of Vegetables by Kind of Vegetable, 2018

| Jenis Sayuran <i>Kind of Vegetable</i> | Luas Panen <i>Harvested Area (Ha)</i> | | Hasil Panen per Hektar <i>Crop per Hectare (kw/ha)</i> | |
|---|--|------|---|-------|
| | 2017 | 2018 | 2017 | 2018 |
| (1) | (2) | (3) | (4) | (5) |
| 1 Petsai/sawi | 337 | 385 | 11,9 | 14,5 |
| 2 Lobak | 24 | 24 | 97,7 | 99,6 |
| 3 Kacang panjang | 291 | 311 | 22,4 | 21,3 |
| 4 Cabai besar | 21 | 26 | 26,3 | 24,4 |
| 5 Cabai rawit | 196 | 234 | 37,7 | 31,2 |
| 6 Ketimun | 296 | 357 | 33,0 | 27,2 |
| 7 Terung | 238 | 299 | 37,2 | 23,8 |
| 8 Tomat | 1 | 6 | 12,0 | 6,5 |
| 9 Buncis | 21 | 20 | 46,2 | 51,7 |
| 10 Labu siam | - | - | - | - |
| 11 Kangkung | 342 | 376 | 16,1 | 14,9 |
| 12 Bayam | 259 | 265 | 17,8 | 18,6 |
| 13 Bawang daun | 17 | 30 | 38,2 | 43,4 |
| 14 Semangka | 32 | 37 | 40,3 | 58,5 |
| 15 Blewah | 2 | 1 | 69,0 | 121,0 |

Sumber/ Source : Badan Pusat Statistik Kabupaten Ketapang, diolah/ BPS-Statistics of Ketapang Regency

Tabel 5.1.2 Produksi Sayur-Sayuran Menurut Jenis Sayuran, 2017-2018
 Table Production of Vegetables by Kind of Vegetable, 2017-2018

| Jenis Sayuran <i>Kind of Vegetable</i> | Produksi/Production (Kuintal/Quintal) | |
|---|--|-------|
| | 2017 | 2018 |
| (1) | (2) | (3) |
| 1 Petsai/sawi | 4008 | 5 573 |
| 2 Lobak | 2345 | 2 391 |
| 3 Kacang panjang | 6526 | 6 636 |
| 4 Cabai besar | 553 | 634 |
| 5 Cabai rawit | 7389 | 7 296 |
| 6 Ketimun | 9756 | 9 716 |
| 7 Terung | 8864 | 7 108 |
| 8 Tomat | 12 | 39 |
| 9 Buncis | 1109 | 1 033 |
| 10 Labu siam | - | - |
| 11 Kangkung | 5504 | 5 606 |
| 12 Bayam | 4608 | 4 920 |
| 13 Bawang daun | 650 | 1302 |
| 14 Semangka | 1289 | 2 165 |
| 15 Blewah | 138 | 121 |

Sumber/ Source : Badan Pusat Statistik Kabupaten Ketapang, diolah/BPS-Statistics of Ketapang Regency

Tabel 5.1.3 Produksi Buah-buahan Menurut Jenisnya, 2017-2018
 Table Number of Production of Fruits by Kind of Fruits, 2017-2018

| Jenis Buah-Buahan <i>Kind of Fruits</i> | Produksi <i>Production</i> (Kuintal/ <i>Quintal</i>) | |
|--|--|--------|
| | 2017 | 2018 |
| (1) | (2) | (3) |
| 1 Alpukat | 7 | 26 |
| 2 Belimbing | 798 | 629 |
| 3 Duku/Langsar | 59 | 1 583 |
| 4 Durian | 10662 | 20 089 |
| 5 Jambu Biji | 2302 | 1 841 |
| 6 Jambu air | 713 | 654 |
| 7 Jeruk siam | 4363 | 5 627 |
| 8 Jeruk besar | 771 | 300 |
| 9 Mangga | 4233 | 6 911 |
| 10 Manggis | 195 | 664 |
| 11 Nangka/Cempedak | 3763 | 5 865 |
| 12 Nenas | 771 | 1 000 |
| 13 Pepaya | 1952 | 1 776 |
| 14 Pisang | 12661 | 15 917 |
| 15 Rambutan | 2096 | 6 293 |
| 16 Salak | 16 | 27 |
| 17 Sawo | 486 | 1 665 |
| 18 Markisa/Konyal | 19 | 6 |
| 19 Sirsak | 471 | 366 |
| 20 Sukun | 243 | 297 |
| 21 Melinjo | 172 | 140 |
| 22 Petai | 289 | 1 327 |
| 23 Jengkol | 913 | 1 123 |

Sumber/ *Source* : Badan Pusat Statistik Kabupaten Ketapang, diolah/ *BPS-Statistics of Ketapang Regency*

CHAPTER V AGRICULTURE

Tabel 5.2.1 Luas Tanaman (Ha) dan Jumlah Petani Perkebunan Menurut Jenis Tanaman, 2018
Table Wide of Planting and Number of Plantation Farmer by Kind of Plant, 2018

| Jenis Tanaman <i>Kind of Plant</i> | Belum Menghasilkan <i>Not yet Productive</i> | Menghasilkan <i>Productive</i> | Tua/Rusak <i>Old/ Damage</i> | Jumlah <i>Total</i> | Petani Farmer (KK) | |
|---------------------------------------|--|-----------------------------------|-------------------------------------|------------------------|--------------------------|--------|
| (1) | (2) | (3) | (4) | (5) | (6) | |
| 1 Karet | 7 842 | 18 521 | 5 899 | 32 262 | 19 998 | |
| 2 Kelapa Dalam | 420 | 2 423 | 1 170 | 4 013 | 7 106 | |
| 3 Kelapa Hibrida | - | 69 | 32 | 101 | 801 | |
| 4 Kelapa Sawit | 113 307 | 259 086 | 8 225 | 380 618 | 22 836 | |
| 5 Kakao | 16 | 115 | 8 | 139 | 126 | |
| 6 Lada | - | 104 | 42 | 146 | 279 | |
| 7 Kopi | 45 | 927 | 149 | 1 121 | 2 434 | |
| 8 Kemiri | - | 5 | 6 | 11 | 41 | |
| 9 Aren | - | 9 | - | 9 | 64 | |
| 10 Tebu | - | 33 | 18 | 51 | 99 | |
| 2018 | 121 630 | 281 292 | 15 549 | 418 471 | 53 784 | |
| 2017 | 18 463 | 33 445 | 14 703 | 66 610 | 45 587 | |
| Jumlah / Total | 2016 | 171 460 | 213 771 | 12 836 | 398 067 | 53 732 |
| | 2015 | 7 966 | 21 233 | 6 580 | 35 779 | 28 985 |
| | 2014 | ... | ... | ... | ... | ... |

Keterangan / Explanation: Data masih angka sementara/ Temporary Number Data

Sumber / Source: Dinas Pertanian, Peternakan dan Perkebunan Kabupaten Ketapang/ Agriculture, Livestock, and Plantation Office of Ketapang Regency

Tabel 5.2.2 Produksi Tanaman Perkebunan Menurut Jenisnya (Ton), 2018
 Table Production of Plantation by Kind of Plant, 2018

| Jenis Tanaman <i>Kind of Plant</i> | | Produksi <i>Production</i> |
|---------------------------------------|----------------|-------------------------------|
| (1) | | (2) |
| 1 | Karet | 16 065,00 |
| 2 | Kelapa Dalam | 1 718,00 |
| 3 | Kelapa Hibrida | 30,00 |
| 4 | Kelapa Sawit | 516 675,00 |
| 5 | Kakao | 32,00 |
| 6 | Lada | 52,00 |
| 7 | Kopi | 509 |
| 8 | Kemiri | 1,00 |
| 9 | Tebu | 5,00 |
| 10 | Aren | 4,00 |
| | | 2018 |
| | | 535 091 |
| | | 2017 |
| | | 33 476 |
| Jumlah / Total | | 2016 |
| | | 476 675 |
| | | 2015 |
| | | 16 297 |
| | | 2014 |
| | | ... |

Keterangan/*Explanation* : Data Angka Sementara/*Temporary Number Data*

Sumber / *Source*: Dinas Pertanian, Peternakan dan Perkebunan Kabupaten
 Ketapang/*Agriculture, Livestock, and Plantation Office of Ketapang Regency*

CHAPTER V AGRICULTURE

Tabel 5.2.3 Produksi Tanaman Perkebunan Menurut Kecamatan dan Jenis Tanaman (Ton), 2018
 Table Production of Plantation by Subdistrict and Kind of Plant, 2018

| Kecamatan <i>Subdistrict</i> | Karet <i>Rubber</i> | Kelapa Dalam <i>Local Coconut</i> | Kelapa Hibrida <i>Hybrid Coconut</i> | Kelapa Sawit <i>Sawit Palm</i> | Kakao <i>Cocoa</i> | |
|---------------------------------|------------------------|---|--|-----------------------------------|-----------------------|-----|
| (1) | (2) | (3) | (4) | (5) | (6) | |
| 1. Kendawangan | 549 | 205 | 4 | 90 734 | 3 | |
| 2. Manis Mata | 1 170 | 4,00 | - | 87 297 | - | |
| 3. Marau | 858 | 18 | - | 53 398 | - | |
| 4. Singkup | 246 | 18 | - | 13 400 | - | |
| 5. Air Upas | 701 | 8 | - | 33 947 | - | |
| 6. Jelai Hulu | 1 369 | 2 | - | 13 443 | - | |
| 7. Tumbang Titi | 638 | 20 | 6 | 55 924 | - | |
| 8. Pemahan | 552 | 9 | - | 14 928 | - | |
| 9. Sungai Melayu Rayak | 369 | 14 | - | 26 750 | - | |
| 10. Matan Hilir Selatan | 291 | 561,00 | 6 | 3 545 | 3 | |
| 11. Benua Kayong | 18 | 74 | 2 | - | - | |
| 12. Matan Hilir Utara | 385 | 464 | - | 5 650 | - | |
| 13. Delta Pawan | 5 | 24 | - | - | - | |
| 14. Muara Pawan | 81 | 207 | 2 | - | - | |
| 15. Nanga Tayap | 2 991 | 41 | 6 | 47 422 | 5 | |
| 16. Sandai | 1 059 | 24 | 4 | 30 025 | 5 | |
| 17. Hulu Sungai | 812 | - | - | - | 3 | |
| 18. Sungai Laur | 2 039 | 12,00 | - | 30 670 | - | |
| 19. Simpang Hulu | 983 | 7 | - | 9 542 | 13 | |
| 20. Simpang Dua | 949 | 6 | - | - | - | |
| | 2018 | 16 065 | 1 718 | 30 | 516 675 | 32 |
| | 2017 | 17 832 | 2 503 | 14 | 12 410 | 28 |
| Jumlah / Total | 2016 | 16 050 | 1 715 | 29 | 458 267 | 31 |
| | 2015 | 14 099 | 1 562 | 25 | ... | 14 |
| | 2014 | ... | ... | ... | ... | ... |

Bersambung/ Continued

Lanjutan Tabel 5.2.3
Continued Table

| Kecamatan <i>Subdistric</i> | Lada <i>Pepper</i> | Kopi <i>Coffee</i> | Kemiri <i>Candlenut</i> | Tebu <i>Sugarcane</i> | Aren <i>Sugarpalm</i> | |
|--------------------------------|-----------------------|-----------------------|----------------------------|--------------------------|--------------------------|------|
| (1) | (7) | (8) | (9) | (10) | (11) | |
| 1. Kendawangan | - | 127,00 | - | - | - | |
| 2. Manis Mata | - | 20,00 | - | - | - | |
| 3. Marau | 13,00 | 23,00 | - | - | - | |
| 4. Singkup | - | - | - | - | - | |
| 5. Air Upas | 39,00 | - | - | - | - | |
| 6. Jelai Hulu | - | 28,00 | - | - | - | |
| 7. Tumbang Titi | - | 68,00 | - | - | - | |
| 8. Pemahan | - | - | - | - | - | |
| 9. Sungai Melayu Rayak | - | - | - | - | - | |
| 10. Matan Hilir Selatan | - | 16,00 | - | 2,00 | - | |
| 11. Benua Kayong | - | - | - | 1,00 | - | |
| 12. Matan Hilir Utara | - | 6,00 | 0,50 | - | - | |
| 13. Delta Pawan | - | - | - | - | - | |
| 14. Muara Pawan | - | 5,00 | - | 2,00 | - | |
| 15. Nanga Tayap | - | 81,00 | - | - | 2,00 | |
| 16. Sandai | - | 83,00 | 0,50 | - | 1,00 | |
| 17. Hulu Sungai | - | - | - | - | - | |
| 18. Sungai Laur | - | - | - | - | 0,50 | |
| 19. Simpang Hulu | - | 52,00 | - | - | 0,50 | |
| 20. Simpang Dua | - | - | - | - | - | |
| | 2018 | 52,00 | 509,00 | 1,00 | 5,00 | 4,00 |
| | 2017 | 40,82 | 607,38 | 1,50 | 36,50 | 3,50 |
| Jumlah / Total | 2016 | 51,00 | 515,00 | 3,00 | 10,00 | 4,00 |
| | 2015 | 4,00 | 544,00 | 9,00 | 35,00 | 4,00 |
| | 2014 | 45,00 | 541,00 | ... | 27,00 | 6,00 |

Keterangan/Explanation : Data masih angka sementara/ Temporary Number Data
Sumber / Source: Dinas Pertanian, Peternakan dan Perkebunan Kabupaten Ketapang/ Agriculture, Livestock, and Plantation Office of Ketapang Regency

CHAPTER V AGRICULTURE

Tabel 5.2.4 Luas Tanaman (Ha) dan Jumlah Petani Karet Menurut Kecamatan, 2018
 Table 5.2.4 *Wide of Planting and Number of Rubber Farmer by Subdistrict, 2018*

| Kecamatan Subdistrict | Belum Menghasilkan Not Productive Yet | Menghasilkan Productive | Tua/Rusak Old/Damage | Jumlah Total | Petani Farmer (KK) | |
|--------------------------|---|----------------------------|-------------------------|-----------------|--------------------------|--------|
| (1) | (2) | (3) | (4) | (5) | (6) | |
| 1. Kendawangan | 815 | 560 | 37 | 1 412 | 640 | |
| 2. Manis Mata | 425 | 1 203 | 194 | 1 822 | 624 | |
| 3. Marau | 225 | 942 | 250 | 1 417 | 688 | |
| 4. Singkup | 159 | 470 | 232 | 861 | 751 | |
| 5. Air Upas | 105 | 752 | 236 | 1 093 | 894 | |
| 6. Jelai Hulu | 284 | 2 165 | 1 044 | 3 493 | 2 760 | |
| 7. Tumbang Titi | 350 | 754 | 227 | 1 331 | 573 | |
| 8. Pemahan | 285 | 697 | 285 | 1 267 | 1 063 | |
| 9. Sungai Melayu Rayak | 309 | 546 | 249 | 1 104 | 2 226 | |
| 10. Matan Hilir Selatan | 768 | 647 | 326 | 1 741 | 865 | |
| 11. Benua Kayong | - | 50 | 105 | 155 | 103 | |
| 12. Matan Hilir Utara | 1 038 | 512 | 145 | 1 695 | 1 156 | |
| 13. Delta Pawan | - | 13 | 218 | 231 | 274 | |
| 14. Muara Pawan | 320 | 169 | 152 | 641 | 540 | |
| 15. Nanga Tayap | 1 029 | 3 010 | 512 | 4 551 | 1 638 | |
| 16. Sandai | 702 | 1 136 | 170 | 2 008 | 1 110 | |
| 17. Hulu Sungai | 228 | 870 | 354 | 1 452 | 781 | |
| 18. Sungai Laur | 325 | 2 079 | 493 | 2 897 | 1 786 | |
| 19. Simpang Hulu | 150 | 993 | 289 | 1 432 | 741 | |
| 20. Simpang Dua | 325 | 953 | 381 | 1 659 | 785 | |
| 2018 | 7 842 | 18 521 | 5 899 | 32 262 | 19 998 | |
| 2017 | 14 831 | 25 198 | 11 310 | 51 339 | 32 654 | |
| Jumlah / Total | 2016 | 8 142 | 18 271 | 5 849 | 30 135 | 19 998 |
| | 2015 | 7 160 | 17 849 | 5 126 | 30 135 | 19 416 |
| | 2014 | 7 160 | 17 849 | 5 126 | 30 135 | 19 416 |

Keterangan/Explanation : Data masih angka sementara/Temporary Number Data

Sumber / Source: Dinas Pertanian, Peternakan dan Perkebunan Kabupaten Ketapang/Agriculture, Livestock, and Plantation Office of Ketapang Regency

Tabel 5.2.5 Luas Tanaman (Ha) dan Jumlah Petani Kelapa Dalam Menurut Kecamatan, 2018
 Table Wide of Planting and Number of Local Coconut Farmer by Subdistrict, 2018

| Kecamatan Subdistric | Belum Menghasilkan Not Productive Yet | Menghasilkan Productive | Tua/Rusak Old/Damage | Jumlah Total | Petani Farmer (KK) | |
|-------------------------|---|----------------------------|-------------------------|-----------------|--------------------------|-------|
| (1) | (2) | (3) | (4) | (5) | (6) | |
| 1. Kendawangan | 162 | 305 | 200 | 667 | 408 | |
| 2. Manis Mata | - | 7 | 9 | 16 | 60 | |
| 3. Marau | - | 30 | 7 | 37 | 600 | |
| 4. Singkup | - | 30 | 6 | 36 | 601 | |
| 5. Air Upas | - | 8 | 7 | 15 | 74 | |
| 6. Jelai Hulu | - | 4 | 2 | 6 | 140 | |
| 7. Tumbang Titi | 12 | 34 | 60 | 106 | 876 | |
| 8. Pemahan | - | 20 | 9 | 29 | 329 | |
| 9. Sungai Melayu Rayak | 11 | 25 | 73 | 109 | 925 | |
| 10. Matan Hilir Selatan | 98 | 730 | 303 | 1 131 | 605 | |
| 11. Benua Kayong | 52 | 138 | 138 | 328 | 185 | |
| 12. Matan Hilir Utara | - | 573 | 23 | 596 | 255 | |
| 13. Delta Pawan | - | 35 | 103 | 138 | 177 | |
| 14. Muara Pawan | 85 | 325 | 93 | 503 | 269 | |
| 15. Nanga Tayap | - | 47 | 52 | 99 | 660 | |
| 16. Sandai | - | 40 | 23 | 63 | 337 | |
| 17. Hulu Sungai | - | - | - | - | - | |
| 18. Sungai Laur | - | 34 | 40 | 74 | 233 | |
| 19. Simpang Hulu | - | 21 | 14 | 35 | 193 | |
| 20. Simpang Dua | - | 17 | 8 | 25 | 179 | |
| | 2018 | 420 | 2 423 | 1 170 | 4 013 | 7 106 |
| | 2017 | 655 | 2 393 | 1 290 | 4 338 | 5 158 |
| Jumlah / Total | 2016 | 420 | 2 423 | 1 170 | 4 013 | 7 106 |
| | 2015 | 720 | 2 123 | 1 170 | 4 013 | 6 031 |
| | 2014 | 720 | 2 123 | 1 170 | 4 013 | 6 031 |

Keterangan/Explanation : Data masih angka sementara/ Temporary Number Data

Sumber / Source: Dinas Pertanian, Peternakan dan Perkebunan Kabupaten Ketapang/ Agriculture, Livestock, and Plantation Office of Ketapang Regency

CHAPTER V AGRICULTURE

Tabel 5.2.6 Luas Tanaman (Ha) dan Jumlah Petani Kelapa Hibrida Menurut Kecamatan, 2018
Table Wide of Planting and Number of Hybrid Coconut Farmer by Subdistrict, 2018

| Kecamatan Subdistric | Belum Menghasilkan Not yet Productive | Menghasilkan Productive | Tua/Rusak Old/Damage | Jumlah Total | Petani Farmer (KK) |
|-------------------------|--|----------------------------|-------------------------|-----------------|--------------------------|
| (1) | (2) | (3) | (4) | (5) | (6) |
| 1. Kendawangan | - | 8,00 | 3,00 | 11,00 | 2 |
| 2. Manis Mata | - | - | - | - | - |
| 3. Marau | - | - | - | - | - |
| 4. Singkup | - | - | - | - | - |
| 5. Air Upas | - | - | - | - | - |
| 6. Jelai Hulu | - | - | - | - | - |
| 7. Tumbang Titi | - | 21,00 | 23,00 | 44,00 | 180 |
| 8. Pemahan | - | - | - | - | - |
| 9. Sungai Melayu Rayak | - | - | - | - | - |
| 10. Matan Hilir Selatan | - | 10,00 | 2,00 | 12,00 | 259 |
| 11. Benua Kayong | - | 3,00 | - | 3,00 | 45 |
| 12. Matan Hilir Utara | - | - | - | - | - |
| 13. Delta Pawan | - | - | - | - | - |
| 14. Muara Pawan | - | 3,00 | 1,00 | 4,00 | 75 |
| 15. Nanga Tayap | - | 18,00 | 3,00 | 21,00 | 56 |
| 16. Sandai | - | 6,00 | - | 6,00 | 184 |
| 17. Hulu Sungai | - | - | - | - | - |
| 18. Sungai Laur | - | - | - | - | - |
| 19. Simpang Hulu | - | - | - | - | - |
| 20. Simpang Dua | - | - | - | - | - |
| 2018 | - | 69,00 | 32,00 | 101,00 | 801 |
| 2017 | - | 28,00 | 5,00 | 33,00 | 347 |
| Jumlah / Total | 2016 | 69,00 | 32,00 | 101,00 | 801 |
| | 2015 | 55,00 | 46,00 | 101,00 | 800 |
| | 2014 | ... | ... | ... | ... |

Keterangan/Explanation : Data masih angka sementara/Temporary Number Data

Sumber / Source: Dinas Pertanian, Peternakan dan Perkebunan Kabupaten Ketapang/Agriculture, Livestock, and Plantation Office of Ketapang Regency

Tabel 5.2.7 Luas Tanaman (Ha) dan Jumlah Petani Kelapa Sawit Menurut Kecamatan, 2018
 Table Wide of Planting and Number of Sawit Palm Farmer by Subdistrict, 2018

| Kecamatan Subdistric | Belum Menghasilkan Not yet Productive | Menghasilkan Productive | Tua/Rusak Old/Damage | Jumlah Total | Petani Farmer (KK) | |
|-------------------------|---|----------------------------|-------------------------|-----------------|--------------------------|--------|
| (1) | (2) | (3) | (4) | (5) | (6) | |
| 1. Kendawangan | 18 610,00 | 24 580,00 | 2 200,00 | 45 390,00 | 80 | |
| 2. Manis Mata | 4 595,00 | 36 854,00 | - | 41 449,00 | 4999 | |
| 3. Marau | 9 101,00 | 23 602,00 | 1 545,00 | 34 248,00 | 8 149 | |
| 4. Singkup | 884,00 | 5 251,00 | - | 6 135,00 | 579 | |
| 5. Air Upas | 3 127,00 | 14 154,00 | - | 17 281,00 | 1 323 | |
| 6. Jelai Hulu | 10 515,00 | 6 927,00 | - | 17 442,00 | 4 | |
| 7. Tumbang Titi | 3 559,00 | 23 135,00 | 4 480,00 | 31 174,00 | 2 270 | |
| 8. Pemahan | - | 6 517,00 | - | 6 517,00 | 78 | |
| 9. Sungai Melayu Rayak | - | 11 227,00 | - | 11 227,00 | 2 763 | |
| 10. Matan Hilir Selatan | 11 558,00 | 1 466,00 | - | 13 024,00 | 3 | |
| 11. Benua Kayong | - | - | - | - | - | |
| 12. Matan Hilir Utara | 8 994,00 | 2 500,00 | - | 11 494,00 | 4 | |
| 13. Delta Pawan | - | - | - | - | - | |
| 14. Muara Pawan | 2 133,00 | - | - | 2 133,00 | - | |
| 15. Nanga Tayap | 9 582,00 | 67 685,00 | - | 77 267,00 | 608 | |
| 16. Sandai | 11 948,00 | 13 128,00 | - | 25 076,00 | 55 | |
| 17. Hulu Sungai | - | - | - | - | - | |
| 18. Sungai Laur | 7 981,00 | 17 871,00 | - | 25 852,00 | 1 917 | |
| 19. Simpang Hulu | 7 355,00 | 4 189,00 | - | 11 544,00 | 4 | |
| 20. Simpang Dua | 3 366,00 | - | - | 3 366,00 | - | |
| | 2018 | 113 308,00 | 259 086,00 | 8 225,00 | 380 619,00 | 22 836 |
| | 2017 | 2 872,00 | 4 990,00 | 1 925,00 | 9 787,00 | 4 357 |
| Jumlah / Total | 2016 | 162 837,00 | 191 805,00 | 5 559,00 | 360 201,00 | 22 773 |
| | 2015 | ... | ... | ... | ... | ... |
| | 2014 | ... | ... | ... | ... | ... |

Keterangan/Explanation : Data masih angka sementara/ Temporary Number Data

Sumber / Source: Dinas Pertanian, Peternakan dan Perkebunan Kabupaten Ketapang/ Agriculture, Livestock, and Plantation Office of Ketapang Regency

CHAPTER V AGRICULTURE

Tabel 5.2.8 Luas Tanaman (Ha) dan Jumlah Petani Kakao Menurut Kecamatan, 2018
Table Wide of Planting and Number of Cocoa Farmer by Subdistrict, 2018

| Kecamatan <i>Subdistric</i> | Belum Menghasilkan <i>Not yet Productive</i> | Menghasilkan <i>Productive</i> | Tua/Rusak <i>Old/Damage</i> | Jumlah <i>Total</i> | Petani <i>Farmer</i> (KK) | |
|--------------------------------|--|-----------------------------------|--------------------------------|------------------------|---------------------------------|-----|
| (1) | (2) | (3) | (4) | (5) | (6) | |
| 1. Kendawangan | - | 8,00 | 4,00 | 12,00 | 7 | |
| 2. Manis Mata | - | - | - | - | - | |
| 3. Marau | - | - | - | - | - | |
| 4. Singkup | - | - | - | - | - | |
| 5. Air Upas | - | - | - | - | - | |
| 6. Jelai Hulu | - | - | - | - | - | |
| 7. Tumbang Titi | - | - | - | - | - | |
| 8. Pemahan | - | - | - | - | - | |
| 9. Sungai Melayu Rayak | - | - | - | - | - | |
| 10. Matan Hilir Selatan | - | 9,00 | 1,00 | 10,00 | 11 | |
| 11. Benua Kayong | - | - | - | - | - | |
| 12. Matan Hilir Utara | - | - | - | - | - | |
| 13. Delta Pawan | - | - | - | - | - | |
| 14. Muara Pawan | - | - | - | - | - | |
| 15. Nanga Tayap | - | 13,00 | - | 13,00 | 13 | |
| 16. Sandai | 16,00 | 17,00 | - | 33,00 | 28 | |
| 17. Hulu Sungai | - | 12,00 | - | 12,00 | 12 | |
| 18. Sungai Laur | - | - | - | - | - | |
| 19. Simpang Hulu | - | 56,00 | 3,00 | 59,00 | 55 | |
| 20. Simpang Dua | - | - | - | - | - | |
| 2018 | 16,00 | 115,00 | 8,00 | 139,00 | 126 | |
| 2017 | 35,00 | 107,00 | 5,00 | 147,00 | 162 | |
| Jumlah / <i>Total</i> | 2016 | 16,00 | 115,00 | 8,00 | 139,00 | 126 |
| | 2015 | 15,00 | 95,00 | 29,00 | 139,00 | 135 |
| | 2014 | 20,00 | 111,00 | 8,00 | 139,00 | 135 |

Keterangan/*Explanation* : Data masih angka sementara/*Temporary Number Data*

Sumber / *Source*: Dinas Pertanian, Peternakan dan Perkebunan Kabupaten Ketapang/ *Agriculture, Livestock, and Plantation Office of Ketapang Regency*

Tabel 5.2.9 Luas Tanaman (Ha) dan Jumlah Petani Lada Menurut Kecamatan, 2018
 Table Wide of Planting and Number of Pepper Farmer by Subdistrict, 2018

| Kecamatan Subdistrict | Belum Menghasilkan Not yet Productive | Menghasilkan Productive | Tua/Rusak Old/Damage | Jumlah Total | Petani Farmer (KK) | |
|--------------------------|---|----------------------------|-------------------------|-----------------|--------------------------|-----|
| (1) | (2) | (3) | (4) | (5) | (6) | |
| 1. Kendawangan | - | - | - | - | - | |
| 2. Manis Mata | - | - | - | - | - | |
| 3. Marau | - | 21,00 | 17,00 | 38,00 | 96 | |
| 4. Singkup | - | - | - | - | - | |
| 5. Air Upas | - | 83,00 | 25,00 | 108,00 | 183 | |
| 6. Jelai Hulu | - | - | - | - | - | |
| 7. Tumbang Titi | - | - | - | - | - | |
| 8. Pemahan | - | - | - | - | - | |
| 9. Sungai Melayu Rayak | - | - | - | - | - | |
| 10. Matan Hilir Selatan | - | - | - | - | - | |
| 11. Benua Kayong | - | - | - | - | - | |
| 12. Matan Hilir Utara | - | - | - | - | - | |
| 13. Delta Pawan | - | - | - | - | - | |
| 14. Muara Pawan | - | - | - | - | - | |
| 15. Nanga Tayap | - | - | - | - | - | |
| 16. Sandai | - | - | - | - | - | |
| 17. Hulu Sungai | - | - | - | - | - | |
| 18. Sungai Laur | - | - | - | - | - | |
| 19. Simpang Hulu | - | - | - | - | - | |
| 20. Simpang Dua | - | - | - | - | - | |
| | 2018 | - | 104,00 | 42,00 | 146,00 | 279 |
| | 2017 | 2,00 | 110,00 | 54,00 | 148,00 | 256 |
| Jumlah / Total | 2016 | - | 104,00 | 42,00 | 151,00 | 279 |
| | 2015 | 1,50 | 104,00 | 47,00 | 151,00 | 279 |
| | 2014 | ... | ... | ... | ... | ... |

Keterangan/Explanation : Data masih angka sementara/Temporary Number Data

Sumber / Source: Dinas Pertanian, Peternakan dan Perkebunan Kabupaten Ketapang/Agriculture, Livestock, and Plantation Office of Ketapang Regency

CHAPTER V AGRICULTURE

Tabel 5.2.10 Luas Tanaman (Ha) dan Jumlah Petani Kopi Menurut Kecamatan, 2018
Table Wide of Planting and Number of Coffee Farmer by Subdistrict, 2018

| Kecamatan Subdistric | Belum Menghasilkan Not yet Productive | Menghasilkan Productive | Tua/Rusak Old/Damage | Jumlah Total | Petani Farmer (KK) | |
|-------------------------|---|----------------------------|-------------------------|-----------------|--------------------------|-------|
| (1) | (2) | (3) | (4) | (5) | (6) | |
| 1. Kendawangan | 7,00 | 241,00 | 19,00 | 267,00 | 136 | |
| 2. Manis Mata | - | 32,00 | 28,00 | 60,00 | 81 | |
| 3. Marau | - | 32,00 | 16,00 | 48,00 | 61 | |
| 4. Singkup | - | - | - | - | - | |
| 5. Air Upas | - | - | - | - | - | |
| 6. Jelai Hulu | - | 59,00 | 12,00 | 71,00 | 242 | |
| 7. Tumbang Titi | - | 131,00 | 15,00 | 146,00 | 173 | |
| 8. Pemahan | - | - | - | - | - | |
| 9. Sungai Melayu Rayak | - | - | - | - | - | |
| 10. Matan Hilir Selatan | - | 21,00 | 8,00 | 29,00 | 122 | |
| 11. Benua Kayong | - | - | - | - | - | |
| 12. Matan Hilir Utara | - | 10,00 | 3,00 | 13,00 | 42 | |
| 13. Delta Pawan | - | - | - | - | - | |
| 14. Muara Pawan | 2,00 | 9,00 | - | 11,00 | 64 | |
| 15. Nanga Tayap | 7,00 | 152,00 | 21,00 | 180,00 | 375 | |
| 16. Sandai | 29,00 | 142,00 | 12,00 | 183,00 | 678 | |
| 17. Hulu Sungai | - | - | - | - | - | |
| 18. Sungai Laur | - | - | 5,00 | 5,00 | 130 | |
| 19. Simpang Hulu | - | 98,00 | 10,00 | 108,00 | 330 | |
| 20. Simpang Dua | - | - | - | - | - | |
| 2018 | 45,00 | 927,00 | 149,00 | 1 121,00 | 2 434 | |
| 2017 | 58,00 | 538,00 | 107,00 | 703,00 | 2 439 | |
| Jumlah / Total | 2016 | 45,00 | 927,00 | 149,00 | 1 121,00 | 2 434 |
| | 2015 | 64,00 | 935,00 | 122,00 | 1 121,00 | 2 116 |
| | 2014 | 95,00 | 926,00 | 117,00 | 1 138,00 | 2 106 |

Keterangan/Explanation : Data masih angka sementara/ Temporary Number Data

Sumber / Source : Dinas Pertanian, Peternakan dan Perkebunan Kabupaten Ketapang/ Agriculture, Livestock, and Plantation Office of Ketapang Regency

Tabel 5.2.11 Luas Tanaman (Ha) dan Jumlah Petani Kemiri Menurut Kecamatan, 2018
 Table 5.2.11 *Wide of Planting and Number of Candlenut Farmer by Subdistrict, 2018*

| Kecamatan <i>Subdistric</i> | Belum Menghasilkan <i>Not yet Productive</i> | Menghasilkan <i>Productive</i> | Tua/Rusak <i>Old/Damage</i> | Jumlah <i>Total</i> | Petani <i>Farmer</i> (KK) | |
|--------------------------------|--|-----------------------------------|--------------------------------|------------------------|---------------------------------|-----|
| (1) | (2) | (3) | (4) | (5) | (6) | |
| 1. Kendawangan | - | - | - | - | - | |
| 2. Manis Mata | - | - | - | - | - | |
| 3. Marau | - | - | - | - | - | |
| 4. Singkup | - | - | - | - | - | |
| 5. Air Upas | - | - | - | - | - | |
| 6. Jelai Hulu | - | - | - | - | - | |
| 7. Tumbang Titi | - | 1,00 | - | 1,00 | 2 | |
| 8. Pemahan | - | - | - | - | - | |
| 9. Sungai Melayu Rayak | - | - | - | - | - | |
| 10. Matan Hilir Selatan | - | - | - | - | - | |
| 11. Benua Kayong | - | - | - | - | - | |
| 12. Matan Hilir Utara | - | 2,00 | 2,00 | 4,00 | 12 | |
| 13. Delta Pawan | - | - | - | - | - | |
| 14. Muara Pawan | - | - | - | - | - | |
| 15. Nanga Tayap | - | - | 2,00 | 2,00 | 15 | |
| 16. Sandai | - | 2,00 | 2,00 | 4,00 | 12 | |
| 17. Hulu Sungai | - | - | - | - | - | |
| 18. Sungai Laur | - | - | - | - | - | |
| 19. Simpang Hulu | - | - | - | - | - | |
| 20. Simpang Dua | - | - | - | - | - | |
| | 2018 | - | 5,00 | 5,00 | 5 | |
| | 2017 | - | 6,00 | 7,00 | 13,00 | 39 |
| Jumlah / <i>Total</i> | 2016 | - | 9,00 | 7,00 | 16,00 | 52 |
| | 2015 | - | 7,00 | 9,00 | 16,00 | 49 |
| | 2014 | ... | ... | ... | ... | ... |

Keterangan/*Explanation* : Data masih angka sementara/*Temporary Number Data*

Sumber / *Source*: Dinas Pertanian, Peternakan dan Perkebunan Kabupaten Ketapang/*Agriculture, Livestock, and Plantation Office of Ketapang Regency*

CHAPTER V AGRICULTURE

Tabel 5.2.12 Luas Tanaman (Ha) dan Jumlah Petani Tebu Menurut Kecamatan, 2018
Table Wide of Planting and Number of Sugarcane Farmer by Subdistrict, 2018

| Kecamatan Subdistrict | Belum Menghasilkan Not yet Productive | Menghasilkan Productive | Tua/Rusak Old/Damage | Jumlah Total | Petani Farmer (KK) |
|--------------------------|---|----------------------------|-------------------------|-----------------|----------------------------|
| (1) | (2) | (3) | (4) | (5) | (6) |
| 1. Kendawangan | - | - | - | - | - |
| 2. Manis Mata | - | - | - | - | - |
| 3. Marau | - | - | - | - | - |
| 4. Singkup | - | - | - | - | - |
| 5. Air Upas | - | - | - | - | - |
| 6. Jelai Hulu | - | - | - | - | - |
| 7. Tumbang Titi | - | - | - | - | - |
| 8. Pemahan | - | - | - | - | - |
| 9. Sungai Melayu Rayak | - | - | - | - | - |
| 10. Matan Hilir Selatan | - | 5,00 | - | 5,00 | 17 |
| 11. Benua Kayong | - | 3,00 | - | 3,00 | 12 |
| 12. Matan Hilir Utara | - | - | - | - | 10 |
| 13. Delta Pawan | - | - | - | - | - |
| 14. Muara Pawan | - | 1,00 | - | 1,00 | 25 |
| 15. Nanga Tayap | - | - | - | - | - |
| 16. Sandai | - | - | - | - | - |
| 17. Hulu Sungai | - | - | - | - | - |
| 18. Sungai Laur | - | - | - | - | - |
| 19. Simpang Hulu | - | - | - | - | - |
| 20. Simpang Dua | - | - | - | - | - |
| 2018 | - | 9,00 | - | 9,00 | 64 |
| 2017 | 6,50 | 32,50 | - | 39,00 | 59 |
| Jumlah / Total 2016 | - | 32,50 | - | 0,00 | 59 |
| 2015 | 5,00 | 40,00 | - | 45,00 | 68 |
| 2014 | ... | ... | ... | ... | ... |

Keterangan/Explanation : Data masih angka sementara/Temporary Number Data

Sumber / Source: Dinas Pertanian, Peternakan dan Perkebunan Kabupaten Ketapang/ Agriculture, Livestock, and Plantation Office of Ketapang Regency

Tabel 5.2.13 Luas Tanaman (Ha) dan Jumlah Petani Aren Menurut Kecamatan, 2018
 Table Wide of Planting and Number of Sugarpalm Farmer by Subdistrict, 2018

| Kecamatan Subdistrict | Belum | Menghasilkan Productive | Tua/Rusak Old/Damage | Jumlah Total | Petani Farmer (KK) | |
|--------------------------|---------------------------------------|----------------------------|-------------------------|-----------------|----------------------------|-----|
| | Menghasilkan Not yet Productive | | | | | |
| (1) | (2) | (3) | (4) | (5) | (6) | |
| 1. Kendawangan | - | - | - | - | - | |
| 2. Manis Mata | - | - | - | - | - | |
| 3. Marau | - | - | - | - | - | |
| 4. Singkup | - | - | - | - | - | |
| 5. Air Upas | - | - | - | - | - | |
| 6. Jelai Hulu | - | - | - | - | - | |
| 7. Tumbang Titi | - | - | - | - | - | |
| 8. Pemahan | - | - | - | - | - | |
| 9. Sungai Melayu Rayak | - | - | - | - | - | |
| 10. Matan Hilir Selatan | - | - | - | - | - | |
| 11. Benua Kayong | - | - | - | - | - | |
| 12. Matan Hilir Utara | - | - | - | - | - | |
| 13. Delta Pawan | - | - | - | - | - | |
| 14. Muara Pawan | - | - | - | - | - | |
| 15. Nanga Tayap | - | 15 | 7 | 22 | 35 | |
| 16. Sandai | - | 7 | 6 | 13 | 32 | |
| 17. Hulu Sungai | - | - | - | - | - | |
| 18. Sungai Laur | - | 6 | 3 | 9 | 21 | |
| 19. Simpang Hulu | - | 5 | 2 | 7 | 11 | |
| 20. Simpang Dua | - | - | - | - | - | |
| | 2018 | - | 33,00 | 18,00 | 51,00 | 99 |
| | 2017 | - | 27,00 | 16,00 | 43,00 | 88 |
| Jumlah / Total | 2016 | - | 33,00 | 18,00 | 59,00 | 99 |
| | 2015 | - | 25,00 | 31,00 | 56,00 | 90 |
| | 2014 | ... | ... | ... | ... | ... |

Keterangan/Explanation : Data masih angka sementara/Temporary Number Data

Sumber / Source: Dinas Pertanian, Peternakan dan Perkebunan Kabupaten Ketapang/ Agriculture, Livestock, and Plantation Office of Ketapang Regency

CHAPTER V AGRICULTURE

Tabel 5.2.14 Luas Tanam dan Produksi Kelapa Sawit Perusahaan Besar Swasta Menurut Kecamatan, 2018
Table Plant Area and Production of Palm's Private Establishment by Subdistrict, 2018

| Kecamatan Subdistrict | Belum | | | Jumlah Total (Ha) | Produksi Production (Ton) | |
|--------------------------|---|------------------------------------|---------------------------------|----------------------|---------------------------------|---------|
| | Menghasilkan Not yet Productive (Ha) | Menghasilkan Productive (Ha) | Tua/Rusak Old/Damage (Ha) | | | |
| (1) | (2) | (3) | (4) | (5) | (6) | |
| 1. Kendawangan | 17 517,00 | 19 086,00 | 2 200,00 | 38 803,00 | 5 | |
| 2. Manis Mata | 3 631,00 | 23 946,00 | - | 27 577,00 | 5 | |
| 3. Marau | 7 801,00 | 11 516,00 | 1 015,00 | 20 332,00 | 4 | |
| 4. Singkup | 734,00 | 4 233,00 | - | 4 967,00 | 4 | |
| 5. Air Upas | 2 977,00 | 5 958,00 | - | 8 935,00 | 4 | |
| 6. Jelai Hulu | 9 068,00 | 3 825,00 | - | 12 893,00 | 4 | |
| 7. Tumbang Titi | 3 523,00 | 11 731,00 | 2 698,00 | 17 952,00 | 4 | |
| 8. Pemahan | - | 3 415,00 | - | 3 415,00 | 3 | |
| 9. Sungai Melayu Rayak | - | 5 012,00 | - | 5 012,00 | 4 | |
| 10. Matan Hilir Selatan | 8 358,00 | 1 466,00 | - | 9 824,00 | 3 | |
| 11. Benua Kayong | - | - | - | - | - | |
| 12. Matan Hilir Utara | 8 994,00 | 2 500,00 | - | 11 494,00 | 4 | |
| 13. Delta Pawan | - | - | - | - | - | |
| 14. Muara Pawan | 2 133,00 | - | - | 2 133,00 | - | |
| 15. Nanga Tayap | 8 855,00 | 66 628,00 | - | 75 483,00 | 5 | |
| 16. Sandai | 11 051,00 | 10 872,00 | - | 21 923,00 | 5 | |
| 17. Hulu Sungai | - | - | - | - | - | |
| 18. Sungai Laur | 7 606,00 | 11 083,00 | - | 18 689,00 | 5 | |
| 19. Simpang Hulu | 6 452,00 | 4 189,00 | - | 10 641,00 | 4 | |
| 20. Simpang Dua | 3 366,00 | - | - | 3 366,00 | - | |
| Jumlah / Total | 2018 | 102 066,00 | 185 460,00 | 5 913,00 | 293 439,00 | 63 |
| | 2017 ¹ | 148 942,00 | 127 886,00 | 3 247,00 | 280 075,00 | 304 432 |

Keterangan / Explanation: ¹ Data tahun 2016

Data masih angka sementara / Temporary Number Data

Sumber / Source: Dinas Pertanian, Peternakan dan Perkebunan Kabupaten Ketapang / Agriculture, Livestock, and Plantation Office of Ketapang Regency

Tabel 5.2.15 Luas Tanam dan Produksi Kelapa Sawit Rakyat Menurut Kecamatan, 2018
 Table Plant Area and Production of Palm's Public Establishment by Subdistrict, 2018

| Kecamatan Subdistrict | Belum Menghasilkan Not yet Productive (Ha) | Menghasilkan Productive (Ha) | Tua/Rusak Old/Damage (Ha) | Jumlah Total (Ha) | Produksi Production (Ton) | |
|--------------------------|--|------------------------------------|---------------------------------|----------------------|---------------------------------|---------|
| (1) | (2) | (3) | (4) | (5) | (6) | |
| 1. Kendawangan | 1 093,00 | 5 494,00 | - | 6 587,00 | 75 | |
| 2. Manis Mata | 964,00 | 12 908,00 | - | 13 872,00 | 4 994 | |
| 3. Marau | 1 300,00 | 12 086,00 | 530,00 | 13 916,00 | 8 145 | |
| 4. Singkup | 150,00 | 1 018,00 | - | 1 168,00 | 575 | |
| 5. Air Upas | 150,00 | 8 196,00 | - | 8 346,00 | 1 319 | |
| 6. Jelai Hulu | 1 447,00 | 3 102,00 | - | 4 549,00 | - | |
| 7. Tumbang Titi | 36,00 | 11 404,00 | 1 782,00 | 13 222,00 | 2 266 | |
| 8. Pemahan | - | 3 102,00 | - | 3 102,00 | 75 | |
| 9. Sungai Melayu Rayak | - | 6 215,00 | - | 6 215,00 | 2 759 | |
| 10. Matan Hilir Selatan | 3 200,00 | - | - | 3 200,00 | - | |
| 11. Benua Kayong | - | - | - | - | - | |
| 12. Matan Hilir Utara | - | - | - | - | - | |
| 13. Delta Pawan | - | - | - | - | - | |
| 14. Muara Pawan | - | - | - | - | - | |
| 15. Nanga Tayap | 727,00 | 1 057,00 | - | 1 784,00 | 603 | |
| 16. Sandai | 897,00 | 2 256,00 | - | 3 153,00 | 50 | |
| 17. Hulu Sungai | - | - | - | - | - | |
| 18. Sungai Laur | 375,00 | 6 788,00 | - | 7 163,00 | 1 912 | |
| 19. Simpang Hulu | 903,00 | - | - | 903,00 | - | |
| 20. Simpang Dua | - | - | - | - | - | |
| Jumlah / Total | 2018 | 11 242,00 | 73 626,00 | 2 312,00 | 87 180,00 | 22 773 |
| | '2017 ¹ | 13 895,00 | 63 919,00 | 2 312,00 | 80 126,00 | 153 835 |

Keterangan / Explanation: ¹ Data tahun 2016

Data masih angka sementara / Temporary Number Data

Sumber / Source: Dinas Pertanian, Peternakan dan Perkebunan Kabupaten Ketapang / Agriculture, Livestock, and Plantation Office of Ketapang Regency

CHAPTER V AGRICULTURE

Tabel 5.3.1 Populasi Ternak/Unggas Menurut Jenis Ternak/Unggas (Ekor) Menurut Kecamatan, 2018
 Table Livestock/Fowl Population by Kind of Livestock/Fowl by Subdistrict, 2018

| Kecamatan <i>Subdistrict</i> | Sapi <i>Cow</i> | Sapi Perah <i>Milk Cow</i> | Kerbau <i>Buffalo</i> | Kambing/ Domba <i>Sheep/Goat</i> | Babi <i>Pig</i> | |
|---------------------------------|--------------------|----------------------------------|--------------------------|--|--------------------|---------|
| (1) | (2) | (3) | (4) | (5) | (6) | |
| 1. Kendawangan | 1 316 | - | 19 | 434 | 1 763 | |
| 2. Manis Mata | 1124 | - | - | 186 | 2 058 | |
| 3. Marau | 675 | - | - | 73 | 1 415 | |
| 4. Singkup | 111 | - | - | 38 | 505 | |
| 5. Air Upas | 94 | - | - | 42 | 1 051 | |
| 6. Jelai Hulu | 978 | - | - | 63 | 1 673 | |
| 7. Tumbang Titi | 1 134 | - | - | 144 | 2 010 | |
| 8. Pemahan | 519 | - | - | 238 | 1 192 | |
| 9. Sungai Melayu Rayak | 323 | - | - | 161 | 1 482 | |
| 10. Matan Hilir Selatan | 11 513 | - | 792 | 1 378 | 262 | |
| 11. Benua Kayong | 10 981 | - | 713 | 515 | 37 | |
| 12. Matan Hilir Utara | 1 804 | - | 186 | 645 | 713 | |
| 13. Delta Pawan | 963 | - | 3 | 290 | 35 | |
| 14. Muara Pawan | 3 393 | - | 115 | 367 | 12 | |
| 15. Nanga Tayap | 1 456 | - | - | 320 | 2 322 | |
| 16. Sandai | 1 754 | - | - | 161 | 1 105 | |
| 17. Hulu Sungai | 428 | - | - | 115 | 2 785 | |
| 18. Sungai Laur | 882 | - | - | 221 | 2 450 | |
| 19. Simpang Hulu | 1 129 | - | - | 341 | 2 505 | |
| 20. Simpang Dua | 106 | - | - | 40 | 2 505 | |
| | 2018 | 40 683 | - | 1 828 | 5 772 | 27 880 |
| | 2017 | 37 105 | - | 2 020 | 6 083 | 34 079 |
| Jumlah / total | 2016 ¹ | 35 119 | - | 3 087 | 9 031 | 107 031 |
| | 2015 | 35 119 | - | 3 087 | 9 031 | 107 031 |
| | 2014 | 32 479 | - | 2 821 | 9 339 | 104 157 |

Bersambung/ *Continued*

Lanjutan Tabel 5.3.1
Continued Table

| Kecamatan <i>Subdistric</i> | Ayam / Chicken | | | Itik <i>Duck</i> | |
|--------------------------------|----------------------------|-----------------------------|------------------------------------|---------------------|--------|
| | Pedaging <i>Broiler</i> | Petelur <i>Egg Layer</i> | Buras <i>Native Chicken</i> | | |
| (1) | (7) | (8) | (9) | (10) | |
| 1. Kendawangan | 26 476 | 15 000 | 4 020 | 3 066 | |
| 2. Manis Mata | 21 080 | - | 4 827 | 2 520 | |
| 3. Marau | 1 714 | - | 3 667 | 1 658 | |
| 4. Singkup | 1 459 | - | 4 540 | 613 | |
| 5. Air Upas | 2 555 | - | 2 342 | 690 | |
| 6. Jelai Hulu | 3 803 | - | 1 454 | 3 234 | |
| 7. Tumbang Titi | 1 185 | - | 2 821 | 1 459 | |
| 8. Pemahan | 1 293 | - | 3 073 | 465 | |
| 9. Sungai Melayu Rayak | 752 | - | 2 053 | 1 327 | |
| 10. Matan Hilir Selatan | 21 838 | - | 4 814 | 4 754 | |
| 11. Benua Kayong | 61 613 | - | 6 424 | 4 973 | |
| 12. Matan Hilir Utara | 2 902 | - | 2 915 | 4 431 | |
| 13. Delta Pawan | 21 919 | - | 4 740 | 3 563 | |
| 14. Muara Pawan | 43 500 | 53 000 | 3 966 | 4 529 | |
| 15. Nanga Tayap | 1 421 | - | 3 068 | 2 627 | |
| 16. Sandai | 1 864 | - | 2 419 | 3 108 | |
| 17. Hulu Sungai | 2 683 | - | 1 825 | 1 042 | |
| 18. Sungai Laur | 1 994 | - | 1 080 | 2 597 | |
| 19. Simpang Hulu | 13 849 | - | 3 731 | 1 046 | |
| 20. Simpang Dua | 2 561 | - | 2 549 | 954 | |
| | 2018 | 236 461 | 68 000 | 66 328 | 48 656 |
| | 2017 | 230 128 | 78 000 | 77 139 | 48 261 |
| Jumlah / Total | 2016 ¹ | - | 22 000 | 72 888 | 39 400 |
| | 2015 | 358 831 | 62 171 | 36 719 | 35 581 |
| | 2014 | 2 989 954 | 53 400 | 174 793 | 46 728 |

Keterangan/Explanation : ¹ Data Tahun 2015

Sumber / Source : Dinas Pertanian, Peternakan dan Perkebunan Kabupaten Ketapang/Agriculture, Livestock, and Plantation Office of Ketapang Regency

CHAPTER V AGRICULTURE

Tabel 5.3.2 Produksi Daging Ternak/ Unggas Menurut Jenis Ternak/ Unggas (Kg) Menurut Kecamatan, 2018
 Table Meat of Livestock/Fowl Production by Kind of Livestock/Fowl by Subdistrict, 2018 (Kgs)

| Kecamatan Subdistrict | Sapi Cow | Sapi Perah Milch Cow | Kerbau Buffalo | Kambing/ Domba Sheep/Goat | Babi Pig |
|--------------------------|-------------|-------------------------------|-------------------|---------------------------------|-------------|
| (1) | (2) | (3) | (4) | (5) | (6) |
| 1. Kendawangan | 26 412 | - | - | 2 052 | 3 092 |
| 2. Manis Mata | 8 852 | - | - | 486 | 6 043 |
| 3. Marau | 4 032 | - | - | 309 | 9 281 |
| 4. Singkup | 2 800 | - | - | 196 | 4 818 |
| 5. Air Upas | 2 128 | - | - | 195 | 12 719 |
| 6. Jelai Hulu | 1 792 | - | - | 243 | 39 822 |
| 7. Tumbang Titi | 8 724 | - | - | 535 | 10 072 |
| 8. Pemahan | 1 904 | - | - | 1 134 | 7 900 |
| 9. Sungai Melayu Rayak | 5 600 | - | - | 782 | 5 480 |
| 10. Matan Hilir Selatan | 9 112 | - | 4 664 | 4 879 | 1 490 |
| 11. Benua Kayong | 43 288 | - | 2 056 | 3 341 | 207 |
| 12. Matan Hilir Utara | 2 852 | - | - | 1 864 | 3 878 |
| 13. Delta Pawan | 188 992 | - | 13 344 | 2 773 | 58 090 |
| 14. Muara Pawan | 4 704 | - | - | 1 639 | 207 |
| 15. Nanga Tayap | 7 056 | - | - | 895 | 9 198 |
| 16. Sandai | 31 620 | - | - | 985 | 6 232 |
| 17. Hulu Sungai | - | - | - | 388 | 11 627 |
| 18. Sungai Laur | 784 | - | - | 561 | 14 568 |
| 19. Simpang Hulu | - | - | - | 1 492 | 12 271 |
| 20. Simpang Dua | - | - | - | 187 | 11 507 |
| | 2018 | 349 868 | - | 20 064 | 228 088 |
| | 2017 | 322 552 | - | 32 480 | 59 831 |
| Jumlah / Total | 2016 | 117 968 | - | 6 696 | 8 700 |
| | 2015 | 117 968 | - | 6 696 | 8 700 |
| | 2014 | 416 168 | - | 27 328 | 42 725 |

Bersambung/ Continued

Lanjutan Tabel 5.3.2
Continued Table

| Kecamatan <i>Subdistrict</i> | Ayam / Chicken | | | Itik <i>Duck</i> | |
|---------------------------------|----------------------------|-----------------------------|--------------------------------|---------------------|---------|
| | Pedaging <i>Broiler</i> | Petelur <i>Egg Layer</i> | Buras <i>Native Chicken</i> | | |
| (1) | (7) | (8) | (9) | (10) | |
| 1. Kendawangan | 378 392 | 1 050 | 11 169 | 1 667 | |
| 2. Manis Mata | 301 276 | - | 13 855 | 1 280 | |
| 3. Marau | 24 489 | - | 10 716 | 1 265 | |
| 4. Singkup | 20 208 | - | 12 392 | 101 018 | |
| 5. Air Upas | 36 514 | - | 6 105 | 1 303 | |
| 6. Jelai Hulu | 57 864 | - | 3 524 | 2 138 | |
| 7. Tumbang Titi | 16 939 | - | 6 548 | 992 | |
| 8. Pemahan | 18 476 | - | 8 776 | 317 | |
| 9. Sungai Melayu Rayak | 10 741 | - | 5 808 | 1 029 | |
| 10. Matan Hilir Selatan | 315 363 | - | 12 578 | 2 140 | |
| 11. Benua Kayong | 856 514 | - | 16 611 | 1 802 | |
| 12. Matan Hilir Utara | 41 479 | - | 7 232 | 1 852 | |
| 13. Delta Pawan | 362 386 | - | 11 728 | 1 601 | |
| 14. Muara Pawan | 611 551 | 6 000 | 9 819 | 1 722 | |
| 15. Nanga Tayap | 20 313 | - | 8 563 | 1 606 | |
| 16. Sandai | 26 634 | - | 6 454 | 1 654 | |
| 17. Hulu Sungai | 38 351 | - | 5 152 | 810 | |
| 18. Sungai Laur | 28 491 | - | 3 163 | 1 459 | |
| 19. Simpang Hulu | 197 920 | - | 10 160 | 523 | |
| 20. Simpang Dua | 36 607 | - | 6 182 | 478 | |
| | 2018 | 3 400 508 | 7 050 | 176 535 | 123 536 |
| | 2017 | ... | ... | ... | ... |
| Jumlah / Total | 2016 | 1 031 471 | - | 11 795 | 2 128 |
| | 2015 | 1 031 471 | - | 11 795 | 2 128 |
| | 2014 | 2 529 367 | 2 009 | 89 031 | 18 757 |

Sumber/ Source : Dinas Pertanian dan Peternakan Kabupaten Ketapang/ *Agriculture, Livestock, and Plantation Office of Ketapang Regency*

CHAPTER V AGRICULTURE

Tabel 5.3.3 Jumlah Pematongan Ternak Menurut Jenis Ternak dan Kecamatan, 2018
 Table Number of Lifestock by Kind of Lifestocks and Subdistrict, 2018

| | Kecamatan <i>Subdistric</i> | Sapi <i>Cow</i> | Sapi Perah <i>Milch Cow</i> | Kerbau <i>Buffalo</i> | Kambing/ Domba <i>Sheep/Goat</i> | Babi <i>Pig</i> |
|-----|----------------------------------|--------------------|--------------------------------|--------------------------|--|--------------------|
| | (1) | (2) | (3) | (4) | (5) | (6) |
| 1. | Kendawangan | 12 | - | - | 7 | 10 |
| 2. | Manis Mata | 8 | - | - | 2 | 22 |
| 3. | Marau | - | - | - | 1 | 38 |
| 4. | Singkup | - | - | - | - | 25 |
| 5. | Air Upas | - | - | - | - | 50 |
| 6. | Jelai Hulu | - | - | - | 2 | 27 |
| 7. | Tumbang Titi | - | - | - | 2 | 47 |
| 8. | Pemahan | - | - | - | 2 | 24 |
| 9. | Sungai Melayu Rayak | - | - | 1 | 3 | 34 |
| 10. | Matan Hilir Selatan | 3 | - | - | 48 | 4 |
| 11. | Benua Kayong | 10 | - | - | 9 | 1 |
| 12. | Matan Hilir Utara | 1 | - | - | 7 | 11 |
| 13. | Delta Pawan | 131 | - | - | 6 | 136 |
| 14. | Muara Pawan | 1 | - | 13 | 6 | - |
| 15. | Nanga Tayap | - | - | - | 3 | 45 |
| 16. | Sandai | 11 | - | - | 2 | 14 |
| 17. | Hulu Sungai | - | - | - | - | 64 |
| 18. | Sungai Laur | - | - | - | 3 | 54 |
| 19. | Simpang Hulu | - | - | - | 3 | 47 |
| 20. | Simpang Dua | - | - | - | - | 42 |
| | 2018 ² | 177 | - | 18 | 107 | 694 |
| | 2017 | 177 | - | 18 | 107 | 694 |
| | Jumlah / Total 2016 ¹ | 246 | - | 10 | 44 | 498 |
| | 2015 | 246 | - | 10 | 44 | 498 |
| | 2014 | 3 737 | - | 244 | 2 129 | 19 152 |

Bersambung/ *Continued*

Lanjutan Tabel 5.3.3
Continued Table

| | Kecamatan <i>Subdistric</i> | Ayam / Chicken | | | Itik <i>Duck</i> | |
|-----|--------------------------------|---------------------|----------------------|----------------------------|---------------------|--------|
| | | Pedaging Broiler | Petelur Egg Layer | Buras Native Chicken | | |
| | (1) | (7) | (8) | (9) | (10) | |
| 1. | Kendawangan | 314 433 | 264 | 12 311 | 852 | |
| 2. | Manis Mata | 250 174 | - | 15 576 | 606 | |
| 3. | Marau | 190 174 | - | 10 597 | 769 | |
| 4. | Singkup | 165 446 | - | 12 658 | 815 | |
| 5. | Air Upas | 29 578 | - | 5 043 | 867 | |
| 6. | Jelai Hulu | 56 386 | - | 2 421 | 1 203 | |
| 7. | Tumbang Titi | 13 285 | - | 3 820 | 490 | |
| 8. | Pemahan | 14 546 | - | 12 269 | 181 | |
| 9. | Sungai Melayu Rayak | 8 126 | - | 4 773 | 619 | |
| 10. | Matan Hilir Selatan | 259 201 | - | 3 282 | 1 034 | |
| 11. | Benua Kayong | 613 601 | - | 3 694 | 763 | |
| 12. | Matan Hilir Utara | 33 711 | - | 2 594 | 844 | |
| 13. | Delta Pawan | 295 639 | - | 6 220 | 723 | |
| 14. | Muara Pawan | 517 106 | 490 | 3 026 | 712 | |
| 15. | Nanga Tayap | 16 093 | - | 6 707 | 850 | |
| 16. | Sandai | 21 354 | - | 2 982 | 861 | |
| 17. | Hulu Sungai | 31 135 | - | 5 849 | 435 | |
| 18. | Sungai Laur | 22 901 | - | 3 763 | 778 | |
| 19. | Simpang Hulu | 163 929 | - | 11 981 | 261 | |
| 20. | Simpang Dua | 29 665 | - | 4 899 | 239 | |
| | | 2018 ² | 3046 473 | 754 | 134 465 | 13 902 |
| | | 2017 | 3046 473 | 754 | 134 465 | 13 902 |
| | Jumlah / Total | 2016 ¹ | - | 118 020 | - | 10 472 |
| | | 2015 | - | 118 050 | - | 10 472 |
| | | 2014 | 3 832 394 | 5 658 | 134 896 | 28 421 |

Keterangan/Explanation : ¹ Data tahun 2015 ² Data Tahun 2017

Sumber / Source : Dinas Pertanian, Peternakan dan Perkebunan Kabupaten Ketapang/ Agriculture, Livestock, and Plantation Office of Ketapang Regency

CHAPTER V AGRICULTURE

Tabel 5.3.4 Jumlah Produksi Telur Menurut Jenis Unggas dan Kecamatan, 2018
 Table Number of Egg Production by Kind of Poultry and Subdistrict, 2018

| Kecamatan <i>Subdistrict</i> | Ayam / Chicken | | | Itik <i>Duck</i> | |
|---------------------------------|---------------------|----------------------|----------------------------|---------------------|---------|
| | Pedaging Broiler | Petelur Egg Layer | Buras Native Chicken | | |
| (1) | (2) | (3) | (4) | (5) | |
| 1. Kendawangan | - | 23 250 | 1 288 | 887 | |
| 2. Manis Mata | - | - | 1 201 | 955 | |
| 3. Marau | - | - | 1 257 | 252 | |
| 4. Singkup | - | - | 862 | 819 | |
| 5. Air Upas | - | - | 1 169 | 907 | |
| 6. Jelai Hulu | - | - | 994 | 770 | |
| 7. Tumbang Titi | - | - | 825 | 798 | |
| 8. Pemahan | - | - | 956 | 870 | |
| 9. Sungai Melayu Rayak | - | - | 1 034 | 562 | |
| 10. Matan Hilir Selatan | - | - | 970 | 535 | |
| 11. Benua Kayong | - | - | 2 289 | 270 | |
| 12. Matan Hilir Utara | - | - | 1 824 | 1 047 | |
| 13. Delta Pawan | - | - | 1 117 | 988 | |
| 14. Muara Pawan | - | 93 750 | 1 033 | 658 | |
| 15. Nanga Tayap | - | - | 1 726 | 270 | |
| 16. Sandai | - | - | 1 238 | 46 | |
| 17. Hulu Sungai | - | - | 1 539 | 728 | |
| 18. Sungai Laur | - | - | 1 160 | 424 | |
| 19. Simpang Hulu | - | - | 1 374 | 652 | |
| 20. Simpang Dua | - | - | 883 | 605 | |
| | 2018 ¹ | - | 117 000 | 24 739 | 12 861 |
| | 2017 | - | 117 000 | 24 739 | 12 861 |
| Jumlah / Total | 2016 | - | 1 328 130 | 383 828 | 117 206 |
| | 2015 | - | 1 328 130 | 383 828 | 117 206 |
| | 2014 | - | 1 328 130 | 383 828 | 117 206 |

Keterangan/Explanation : ¹ data tahun 2017

Sumber/ Source : Dinas Pertanian, Peternakan dan Perkebunan Kabupaten Ketapang/ Agriculture, Livestock, and Plantation Office of Ketapang Regency

Tabel 5.4.1 Produksi Perikanan Kabupaten Ketapang (Ton), 2018
 Table *Fishery Production in Ketapang Regency, 2018*

| Jenis Perikanan <i>Kind of Fishery</i> | | Produksi <i>Production</i> |
|---|---|-------------------------------|
| (1) | | (2) |
| 1 | Laut (Ikan dan Udang Basah) | 14 292,87 |
| 2 | Perairan Umum (Ikan dan Udang Basah) | 11 549,04 |
| 3 | Ikan Awetan | - |
| 4 | Budidaya Kolam | 22 898,15 |
| | 2018 | 48 740,06 |
| | 2017 | 41 313,70 |
| Jumlah / <i>Total</i> | 2016 | 38 487,57 |
| | 2015 | 37 539,24 |
| | 2014 | 23 157,74 |

Sumber / *Source* : Dinas Ketahanan Pangan dan Perikanan Kabupaten Ketapang / *Food Security and Fishery Office of Ketapang Regency*

CHAPTER V AGRICULTURE

Tabel 5.4.2 Produksi Perikanan Menurut Jenis Perikanan (Ton) dan Kecamatan, 2018
 Table 5.4.2 Fishery Production by Kind of Fishery and Subdistrict, 2018

| Kecamatan <i>Subdistric</i> | Laut <i>Ocean</i> | Perairan Umum <i>General Water</i> | Ikan Awetan <i>Salted Fish</i> | Budidaya Kolam <i>Pond Cultivation</i> | |
|--------------------------------|----------------------|--|--------------------------------------|--|-----------|
| (1) | (2) | (3) | (4) | (5) | |
| 1. Kendawangan | 2 808,50 | 5 154,90 | - | 13 104,00 | |
| 2. Manis Mata | - | 2 909,45 | - | 710,00 | |
| 3. Marau | - | - | - | 97,00 | |
| 4. Singkup | - | - | - | 81,00 | |
| 5. Air Upas | - | - | - | 94,00 | |
| 6. Jelai Hulu | - | - | - | 191,00 | |
| 7. Tumbang Titi | - | - | - | 140,00 | |
| 8. Pemahan | - | - | - | 130,00 | |
| 9. Sungai Melayu Rayak | - | - | - | 115,00 | |
| 10. Matan Hilir Selatan | 2 031,87 | 493,30 | - | 2 560,87 | |
| 11. Benua Kayong | 2 436,58 | 132,78 | - | 300,58 | |
| 12. Matan Hilir Utara | 523,11 | 285,84 | - | 1 631,53 | |
| 13. Delta Pawan | 3 723,38 | 485,71 | - | 1 502,88 | |
| 14. Muara Pawan | 2769,42 | 121,39 | - | 1 202,30 | |
| 15. Nanga Tayap | - | - | - | 191,00 | |
| 16. Sandai | - | 1 600,18 | - | 160,00 | |
| 17. Hulu Sungai | - | 127,72 | - | 180,00 | |
| 18. Sungai Laur | - | 237,77 | - | 170,00 | |
| 19. Simpang Hulu | - | - | - | 151,00 | |
| 20. Simpang Dua | - | - | - | 186,00 | |
| | 2018 | 14 292,86 | 11 549,04 | - | 22 898,16 |
| | 2017 | 16 812,20 | 6 033,50 | - | 18 468,00 |
| | 2016 | 14 901,00 | 5 485,00 | - | 18 101,72 |
| Jumlah / Total | 2015 | 15 318,00 | 4 441,00 | - | 18 074,14 |
| | 2014 | 16 713,34 | 4 776,40 | 213,00 | 1 455,00 |

Sumber / Source : Dinas Ketahanan Pangan dan Perikanan Kabupaten Ketapang/Food Security and Fishery Office of Ketapang Regency

Tabel 5.4.3 Nilai Produksi Perikanan Menurut Jenis Perikanan dan Kecamatan, 2018
 Table Value of Fishery Production by Kind of Fishery by Subdistrict, 2018

| Kecamatan <i>Subdistrict</i> | Laut <i>Ocean</i> | Perairan Umum <i>General Water</i> | Ikan Awetan <i>Salted Fish</i> | Budidaya Kolam/ Tambak/ Keramba <i>Pond Cultivation</i> |
|---------------------------------|----------------------|---------------------------------------|-----------------------------------|--|
| (1) | (2) | (3) | (4) | (5) |
| 1. Kendawangan | 140 425 237 | 283 519 500 | - | 393 120 000 |
| 2. Manis Mata | - | 160 019 750 | - | 21 300 000 |
| 3. Marau | - | - | - | 2 910 000 |
| 4. Singkup | - | - | - | 2 430 000 |
| 5. Air Upas | - | - | - | 2 820 000 |
| 6. Jelai Hulu | - | - | - | 5 730 000 |
| 7. Tumbang Titi | - | - | - | 4 200 000 |
| 8. Pemahan | - | - | - | 3 900 000 |
| 9. Sungai Melayu Rayak | - | - | - | 3 450 000 |
| 10. Matan Hilir Selatan | 101 593 747 | 27 131 500 | - | 76 826 025 |
| 11. Benua Kayong | 121 829 120 | 7 302 900 | - | 9 017 250 |
| 12. Matan Hilir Utara | 26 155 360 | 15 721 200 | - | 48 945 850 |
| 13. Delta Pawan | 186 168 899 | 26 714 050 | - | 45 086 250 |
| 14. Muara Pawan | 138 471 200 | 6 676 450 | - | 36 069 000 |
| 15. Nanga Tayap | - | - | - | 5 730 000 |
| 16. Sandai | - | 88 009 900 | - | 4 800 000 |
| 17. Hulu Sungai | - | 7 024 600 | - | 5 400 000 |
| 18. Sungai Laur | - | 13 077 350 | - | 5 100 000 |
| 19. Simpang Hulu | - | - | - | 4 530 000 |
| 20. Simpang Dua | - | - | - | 5 580 000 |
| Jumlah / Total | | | | |
| 2018 | 714 643 563 | 635 197 200 | - | 686 944 375 |
| 2017 | 840 610 000 | 331 842 500 | - | 518 864 970 |
| 2016 | 521 535 000 | 226 475 000 | - | 594 850 438 |
| 2015 | 300 480 000 | 194 411 250 | - | 563 789 374 |

Sumber / Source : Dinas Ketahanan Pangan dan Perikanan Kabupaten Ketapang / Food Security and Fishery Office of Ketapang Regency

CHAPTER V AGRICULTURE

Tabel 5.4.4 Jumlah Nelayan dan Unit Penangkapan Ikan Menurut Kecamatan, 2018
 Table Number of Fisherman and Water Fishery Unit by Subdistrict, 2018

| Kecamatan Subdictric | Jumlah Nelayan Fisherman | Unit Penangkapan Ikan / Catch Unit | | | |
|-------------------------|--------------------------------|------------------------------------|--------------------------------------|------------------------------|-------|
| | | Tanpa Motor Without Motor | Motor Tempel Attached Motor | Kapal Motor Motor Boat | |
| (1) | (2) | (3) | (4) | (5) | |
| 1. Kendawangan | 1 203 | 85 | 128 | 255 | |
| 2. Manis Mata | 68 | 49 | 15 | - | |
| 3. Marau | 49 | 35 | 13 | - | |
| 4. Singkup | 35 | 27 | 7 | - | |
| 5. Air Upas | 35 | 23 | 8 | - | |
| 6. Jelai Hulu | 25 | 16 | 8 | - | |
| 7. Tumbang Titi | 62 | 50 | 9 | - | |
| 8. Pemahan | 24 | 23 | - | - | |
| 9. Sungai Melayu Rayak | 55 | 48 | 5 | - | |
| 10. Matan Hilir Selatan | 890 | 72 | 108 | 215 | |
| 11. Benua Kayong | 749 | 83 | 124 | 248 | |
| 12. Matan Hilir Utara | 371 | 41 | 61 | 122 | |
| 13. Delta Pawan | 998 | 67 | 100 | 200 | |
| 14. Muara Pawan | 569 | 72 | 108 | 215 | |
| 15. Nanga Tayap | 51 | 34 | 15 | - | |
| 16. Sandai | 83 | 55 | 25 | - | |
| 17. Hulu Sungai | 64 | 38 | 23 | - | |
| 18. Sungai Laur | 61 | 38 | 21 | - | |
| 19. Simpang Hulu | 58 | 36 | 18 | - | |
| 20. Simpang Dua | 40 | 31 | 5 | - | |
| | 2018 | 5 490 | 923 | 801 | 1 255 |
| | 2017 | 12 475 | 1 541 | 1 634 | 1 799 |
| Jumlah / Total | 2016 | 11 556 | 1466 | 1 403 | 1 499 |
| | 2015 | 9 934 | 839 | 1 143 | 1 203 |
| | 2014 | 9 934 | 839 | 1 143 | 1 203 |

Sumber / Source: Dinas Ketahanan Pangan dan Perikanan Kabupaten Ketapang/ Food Security and Fishery Office of Ketapang Regency

Tabel 5.4.5 Jumlah Rumah Tangga Perikanan Menurut Kecamatan dan Jenis Perikanan, 2018
 Table Number of Fishery Family by Subdistrict and Kind of Fishery, 2018

| | Kecamatan <i>Subdistrict</i> | Laut <i>Ocean</i> | Perairan Umum <i>General Water</i> | Ikan Awetan <i>Salted Fish</i> | Budidaya Kolam <i>Pond Cultivation</i> |
|-------|---------------------------------|----------------------|---------------------------------------|-----------------------------------|---|
| | (1) | (2) | (3) | (4) | (5) |
| 1. | Kendawangan | 928 | 213 | - | 62 |
| 2. | Manis Mata | - | 64 | - | 4 |
| 3. | Marau | - | 48 | - | 1 |
| 4. | Singkup | - | 34 | - | 1 |
| 5. | Air Upas | - | 31 | - | 4 |
| 6. | Jelai Hulu | - | 24 | - | 1 |
| 7. | Tumbang Titi | - | 59 | - | 3 |
| 8. | Pemahan | - | 23 | - | 1 |
| 9. | Sungai Melayu Rayak | - | 53 | - | 2 |
| 10. | Matan Hilir Selatan | 694 | 179 | - | 16 |
| 11. | Benua Kayong | 540 | 207 | - | 2 |
| 12. | Matan Hilir Utara | 259 | 102 | - | 10 |
| 13. | Delta Pawan | 822 | 167 | - | 10 |
| 14. | Muara Pawan | 382 | 179 | - | 8 |
| 15. | Nanga Tayap | - | 49 | - | 2 |
| 16. | Sandai | - | 80 | - | 3 |
| 17. | Hulu Sungai | - | 61 | - | 3 |
| 18. | Sungai Laur | - | 59 | - | 2 |
| 19. | Simpang Hulu | - | 54 | - | 4 |
| 20. | Simpang Dua | - | 36 | - | 4 |
| <hr/> | | | | | |
| | Jumlah / Total | | | | |
| | 2018 | 3 625 | 1 722 | - | 143 |
| | 2017 | 9 917 | 2 557 | - | 143 |
| | 2016 | 3 156 | 520 | 217 | 143 |
| | 2015 | 3 033 | 514 | 213 | 143 |

Sumber / Source : Dinas Ketahanan Pangan dan Perikanan Kabupaten Ketapang / Food Security and Fishery Office of Ketapang Regency

CHAPTER V AGRICULTURE

Tabel 5.4.6 Jumlah Alat Penangkap Ikan Dirinci Menurut Resort Perikanan dan Kecamatan, 2018
 Table Number of Catch Equipment by Fishery Resort and Subdistrict, 2018

| | Alat Penangkap Ikan <i>Catch Equipment</i> | Kenda- Wangan | Matan Hilir Utara | Delta Pawan | Muara Pawan |
|----|---|------------------|----------------------|----------------|----------------|
| | (1) | (2) | (3) | (4) | (5) |
| 1 | Pukat Pantai | 421 | 276 | 150 | 255 |
| 2 | Jaring Insang Hanyut | 377 | 156 | 166 | 170 |
| 3 | Jaring Lingkar | 39 | - | 42 | - |
| 4 | Jaring Insang Tetap | 255 | 122 | 200 | 215 |
| 5 | Trawler Net | 428 | - | 300 | - |
| 6 | Bagan Tancap | 15 | 30 | 6 | 35 |
| 7 | Serok | - | - | - | - |
| 8 | Jala Jaring Lainnya | 51 | 32 | 15 | 20 |
| 9 | Rawai Tetap | 115 | 52 | 50 | 30 |
| 10 | Pancing Lainnya | 89 | 34 | 20 | 20 |
| 11 | Pancing Tunda | 35 | - | - | - |
| 12 | Sero/Belat | - | - | - | - |
| 13 | Jermal (Togo) | - | - | - | - |
| 14 | Bubu | 60 | 15 | 35 | 25 |
| 15 | Penangkap Lainnya | 790 | 857 | 933 | 744 |
| | 2018 | 2 675 | 1 574 | 1 917 | 1 514 |
| | 2017 | 2 640 | 1 629 | 1 785 | 1 365 |
| | Jumlah / Total 2016 | 500 | 432 | 457 | 393 |
| | 2015 | 461 | 401 | 403 | 377 |
| | 2014 | 461 | 401 | 403 | 377 |

Bersambung/ Continued

Lanjutan Tabel 5.4.6
Continued Table

| Alat Penangkap Ikan <i>Catch Equipment</i> | | Matan Hilir Selatan | Benua Kayong | Sandai | Hulu Sungai |
|---|----------------------|---------------------------|-----------------|--------|-------------|
| (1) | | (6) | (7) | (8) | (9) |
| 1 | Pukat Pantai | 279 | 267 | - | - |
| 2 | Jaring Insang Hanyut | 177 | 210 | - | - |
| 3 | Jaring Lingkar | 5 | - | - | - |
| 4 | Jaring Insang Tetap | 215 | 248 | - | - |
| 5 | Trawler Net | 200 | - | - | - |
| 6 | Bagan Tancap | - | - | - | - |
| 7 | Serok | - | - | - | - |
| 8 | Jala Jaring Lainnya | 50 | 71 | 66 | 40 |
| 9 | Rawai Tetap | 70 | 80 | - | - |
| 10 | Pancing Lainnya | 50 | 76 | 60 | 29 |
| 11 | Pancing Tunda | - | - | - | - |
| 12 | Sero/Belat | - | 7 | - | - |
| 13 | Jermal (Togo) | - | - | 42 | 21 |
| 14 | Bubu | 25 | 20 | - | - |
| 15 | Penangkap Lainnya | 884 | 795 | - | - |
| | 2018 | 1 955 | 1 774 | 168 | 90 |
| | 2017 | 1 890 | 1 749 | 168 | 90 |
| | Jumlah / Total 2016 | 461 | 432 | 229 | 245 |
| | 2015 | 425 | 391 | 220 | 201 |
| | 2014 | 425 | 391 | 220 | 201 |

Sumber / Source : Dinas Ketahanan Pangan dan Perikanan Kabupaten Ketapang / Food Security and Fishery Office of Ketapang Regency

CHAPTER V AGRICULTURE

Tabel 5.4.7 Jumlah Unit dan Luas Usaha Jenis Budidaya Perikanan Menurut Kecamatan, 2018
 Table Number of Unit and Area of Fishery Cultivation by Subdistrict, 2018

| | Kecamatan | Unit | Luas |
|-----|---------------------|---------|-----------|
| | Subdistrict | (Petak) | (Ha) |
| | (1) | (2) | (3) |
| 1. | Kendawangan | 6 252 | 25 008 |
| 2. | Manis Mata | 26 | 2,46 |
| 3. | Marau | 12 | 1,13 |
| 4. | Singkup | 16 | 1,68 |
| 5. | Air Upas | 35 | 7,70 |
| 6. | Jelai Hulu | 56 | 1,38 |
| 7. | Tumbang Titi | 136 | 7,90 |
| 8. | Pemahan | 39 | 1,47 |
| 9. | Sungai Melayu Rayak | 35 | 7,39 |
| 10. | Matan Hilir Selatan | 67 | 17,55 |
| 11. | Benua Kayong | 95 | 2,92 |
| 12. | Matan Hilir Utara | 66 | 16,10 |
| 13. | Delta Pawan | 40 | 8,25 |
| 14. | Muara Pawan | 58 | 1,97 |
| 15. | Nanga Tayap | 21 | 2,76 |
| 16. | Sandai | 43 | 8,85 |
| 17. | Hulu Sungai | 25 | 3,98 |
| 18. | Sungai Laur | 30 | 1,24 |
| 19. | Simpang Hulu | 52 | 2,35 |
| 20. | Simpang Dua | 39 | 1,46 |
| | Jumlah / Total | | |
| | 2018 | 7 143 | 25 106,54 |
| | 2017 | 7 143 | 25 106,54 |
| | 2016 | 7 143 | 25 106,54 |
| | 2015 | 7 143 | 25 106,54 |

Sumber / Source : Dinas Ketahanan Pangan dan Perikanan Kabupaten Ketapang / Food Security and Fishery Office of Ketapang Regency

Tabel 5.5.1 Jumlah Pengunjung Taman Nasional Gunung Palung Menurut Jenisnya, 2018

Table *Number of Visitors of Gunung Palung National Park by Type, 2018*

| Jenis Type | 2017 | 2018 |
|---------------|------|------|
| (1) | (2) | (3) |
| Lokal | 877 | 860 |
| Mancanegara | 81 | 76 |
| Jumlah | 958 | 936 |

Sumber / Source : Balai Taman Nasional Gunung Palung/ *Gunung Palung National Park Office*

CHAPTER V AGRICULTURE

Tabel 5.5.2 Luas Kawasan Dan Keragaman Alam Taman Nasional Gunung Palung, 2018
 Table 5.5.2 Wide Area and Natural Variety of Gunung Palung National Park, 2018

| Uraian | | 2017 | 2018 |
|-------------|--------------------------|--|---|
| Description | | | |
| (1) | | (2) | (2) |
| A | Luas Kawasan | | |
| 1 | Hutan (Ha) | Luas 90.000 Ha, terbagi dalam beberapa zonasi: | Luas 108.043,90 Ha, terbagi dalam beberapa zonasi |
| | - Zona inti | : 29 520,33 Ha | - Zona inti : 33 065,65 Ha |
| | - Zona Rimba | : 38 332,92 Ha | - Zona Rimba : 52 451,62 Ha |
| | - Zona Pemanfaatan | : 5 520,93 Ha | - Zona Pemanfaatan : 6 282,42 Ha |
| | - Zona Tradisional | : 4 433,52 Ha | - Zona Tradisional : 7 013,76 Ha |
| | - Zona Rehabilitasi | : 3 068,24 Ha | - Zona Rehabilitasi : 5 526,62 Ha |
| | - Zona Khusus | : 8 843,39 Ha | - Zona Khusus : 3 682,42 Ha |
| 2 | Non Hutan (Ha) | - | - |
| B | Keragaman Alam | | |
| 1 | Vegetasi | - Hutan Daratan Rendah : 53 774,37 Ha | - Hutan Daratan Rendah : 61 053,26 Ha |
| | - Hutan Hujan Pegunungan | : 6 937,82 Ha | - Hutan Hujan Pegunungan : 7 428,15 Ha |
| | - Hutan Rawa Gambut | : 26 886,39 Ha | - Hutan Rawa Gambut : 36 809,23 Ha |
| | - Hutan Sub Alpin | : 1 816,32 Ha | - Hutan Sub Alpin : 2 023,63 Ha |
| | - Hutan Tanah Aluvial | : 400,96 Ha | - Hutan Tanah Aluvial : 496,24 Ha |
| | - Mangrove | : 77,61 Ha | - Mangrove : 95,21 Ha |
| | - Vegetasi Rheofite | : 106,53 Ha | - Vegetasi Rheofite : 138,18 Ha |
| 2 | Non Vegetasi | - | - |

Sumber/ Source : Balai Taman Nasional Gunung Palung/Gunung Palung National Park Office

Mining and Energy

Produksi Listrik 2018

Electricity Production
Meningkat
increases

2.92%


Jumlah Pelanggan Listrik

PLN Customers

Meningkat
increases **16.6%**

Dengan peningkatan terbesar
di Rayon Ketapang Kota *The biggest increase
occured in Rayong
Ketapang Kota*

sebesar **5.863**
Pelanggan customers



Jumlah Pelanggan PDAM 2018

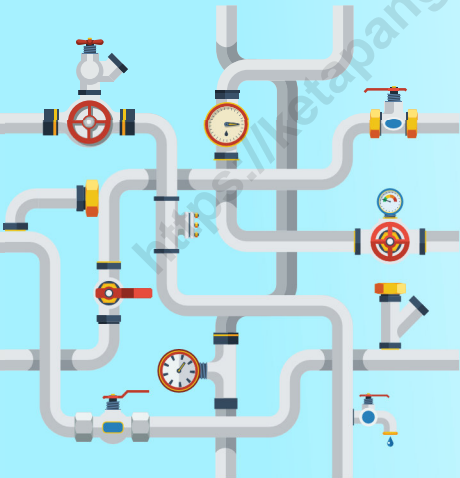
PDAM Customers

↑ 14.9%

Penggunaan Air

Water Supply Utilizing

↑ 23.2%



BAR 6



PENJELASAN TEKNIS

TECHNICAL NOTES

- | | |
|--|---|
| <p>1. Perusahaan atau usaha industri adalah suatu unit (kesatuan) usaha yang melakukan kegiatan ekonomi, bertujuan menghasilkan barang atau jasa, terletak pada suatu bangunan atau lokasi tertentu, dan mempunyai catatan administrasi tersendiri mengenai produksi dan struktur biaya serta ada seorang atau lebih yang bertanggung jawab atas usaha tersebut.</p> | <p>1. <i>A manufacturing establishment is defined as a production unit engaged in economic activity, producing goods or services, located in a building or in a certain location, keeping a business record concerning the production and cost structure, and having a person or more that are responsible to those activities.</i></p> |
| <p>2. Pelanggan air adalah individu atau kelompok, baik rumah tangga, perusahaan atau institusi non profit yang membeli air bersih dari perusahaan air bersih.</p> | <p>2. <i>Customers of water are individuals or groups, whether household, company or non-profit institutions that buy water supply from water supply establishment.</i></p> |
| <p>3. Air disalurkan adalah volume air bersih dari perudahaan air bersih.</p> | <p>3. <i>Distributed water is the volume of water supply from water supply establishment.</i></p> |
| <p>4. TDL Listrik dibagi dalam beberapa golongan tarif yang disesuaikan dengan kemampuan pelanggan seperti;</p> <ul style="list-style-type: none"> • Gol S adalah untuk Badan Sosial • Gol R adalah untuk Rumah tangga • Gol B adalah untuk Bisnis • Gol I adalah untuk Industri • Gol P adalah untuk Perkantoran • Gol P-3 untuk penerangan jalan umum. | <p>4. <i>Electricity rates are divided into several categories according to the ability tariff customers such as: Social Agency, household, business, industry, office buildings, street lighting.</i></p> |

Listrik

Kebutuhan energi listrik di Kabupaten Ketapang antar tahun terus meningkat seiring dengan peningkatan kesejahteraan sosial ekonomi masyarakatnya. Peningkatan jumlah pelanggan listrik atau konsumen terlihat cukup nyata penambahannya selama 5 tahun terakhir. Hingga akhir tahun 2018 jumlah pelanggan listrik PLN adalah sebanyak 78.515 pelanggan prabayar dan 40.692 pelanggan pasca bayar dengan total produksi listrik terjual sebesar 242.919.374 Kwh.

Air Minum

Air merupakan kebutuhan pokok bagi segenap makhluk hidup. Air bersih di Kabupaten Ketapang diproduksi oleh Perusahaan Daerah Air Minum (PDAM), dengan jumlah pelanggan pada tahun 2018 meningkat dibanding tahun sebelumnya yaitu menjadi 11.078 pelanggan.

PDAM Kabupaten Ketapang mendistribusikan air bersih kepada 12 tipe pelanggan dengan total nilai penjualan sebanyak 9,01 miliar rupiah. Nilai penjualan ini 23,83 persen lebih tinggi jika dibandingkan dengan tahun 2017 yang nilainya sebanyak 7,28 miliar rupiah.

Electricity

Electric energy needs in Ketapang between years continues to rise along with the socio-economic welfare of society. The increase in the number of electricity customers or consumers happened during the last 5 years . By the end of 2018 the number of electricity prepaid customers are 78.515 customers and 40.692 postpaid customers with total production of electricity sold amounted to 242.919.374 Kwh .

Drinking Water

Clean water is one of the main needs to all citizens in Ketapang Regency. Clean water in Ketapang was produced by the Regional Water Company (PDAM) , with the number of subscribers in 2018 increased over the previous year to 11.078 customers.

PDAM Ketapang District distributes clean water to 12 types of customers with a total sales value of 9,01 billion rupiah. The sales value is 23,83 percent higher compared to 2017, which is 7,28 billion rupiah.

BAB VI. PERTAMBANGAN DAN ENERGI

Tabel 6.1.1 Jumlah Pelanggan dan Produksi Listrik Menurut Kecamatan, 2018
 Table Number of Electricity Customer and Product by Subdistrict, 2018

| Rayon Area | Sub Rayon Sub Area | Produksi Terjual Sold Product | |
|-------------------------|-----------------------|---|---------------------------------------|
| | | Produksi Terjual Sold Product (Kwh) | Nilai Penjualan Sold Value (Rp) |
| (1) | (2) | (3) | (4) |
| Rayon Tumbang Titi | Manis Mata | | |
| | Marau | | |
| | Singkup | | |
| | Air Upas | | |
| | Jelai Hulu | | |
| | Tumbang Titi | | |
| | Pemahan | | |
| | Sungai Melayu Rayak | | |
| | Jumlah | | 23 825 390 |
| Rayon Ketapang Kota | Kendawangan | | |
| | Matan Hilir Selatan | | |
| | Benua Kayong | | |
| | Matan Hilir Utara | | |
| | Delta Pawan | | |
| | Muara Pawan | | |
| Jumlah | | 131 599 057 | 146 904 007 093 |
| Rayon Sandai | Nanga Tayap | | |
| | Sandai | | |
| | Hulu Sungai | | |
| | Sungai Laur | | |
| | Simpang Hulu | | |
| | Simpang Dua | | |
| Jumlah | | 24 546 997 | 28 560 487 906 |
| Jumlah / Total Ketapang | 2018 | 179 971 444 | 202 715 344 478 |
| | 2017 | 50 897 527 | 42 417 398 396 |

Sumber/ Source : PT PLN (PERSERO) Area Ketapang / State Electricity Enterprise Ketapang Area

CHAPTER VI. MINING AND ENERGY

Tabel 6.1.2 Jumlah Pelanggan Listrik Menurut Kecamatan, 2017-2018
 Table Number of Electricity Customer Subdistrict, 2017-2018

| Rayon Area | Sub Rayon Sub Area | Pelanggan Customer | |
|-------------------------|-----------------------|-----------------------|--------|
| | | 2017 | 2018 |
| (1) | (2) | (3) | (4) |
| Rayon Tumbang Titi | Manis Mata | | |
| | Marau | | |
| | Singkup | | |
| | Air Upas | | |
| | Jelai Hulu | | |
| | Tumbang Titi | | |
| | Pemahan | | |
| | Sungai Melayu Rayak | | |
| | Jumlah | 14 651 | 19 399 |
| Rayon Ketapang Kota | Kendawangan | | |
| | Matan Hilir Selatan | | |
| | Benua Kayong | | |
| | Matan Hilir Utara | | |
| | Delta Pawan | | |
| | Muara Pawan | | |
| | Jumlah | 50 058 | 55 921 |
| Rayon Sandai | Nanga Tayap | | |
| | Sandai | | |
| | Hulu Sungai | | |
| | Sungai Laur | | |
| | Simpang Hulu | | |
| | Simpang Dua | | |
| | Jumlah | 16 142 | 18 944 |
| Jumlah / Total Ketapang | | 80 851 | 94 264 |

Sumber/ Source : PT PLN (PERSERO) Area Ketapang / State Electricity Enterprise
 Ketapang Area

Tabel 6.1.3 Jumlah Pelanggan dan Produksi Tenaga Listrik, 2018
 Table Number of Customer and Electricity Production 2018

| | Bulan Month | Pelanggan Customer | | Produksi Production (Kwh) | |
|-----|----------------|-----------------------|-------------|-----------------------------------|-------------|
| | | Prabayar | Pasca Bayar | | |
| | (1) | (2) | (3) | (4) | |
| 1. | Januari | 63 614 | 45 204 | 19 731 299 | |
| 2. | Februari | 64 887 | 44 669 | 18 102 584 | |
| 3. | Maret | 66 293 | 44 174 | 20 131 335 | |
| 4. | April | 68 132 | 43 128 | 20 022 172 | |
| 5. | Mei | 70 317 | 41 772 | 20 767 716 | |
| 6. | Juni | 71 321 | 41 375 | 20 491 030 | |
| 7. | Juli | 72 419 | 41 139 | 20 775 076 | |
| 8. | Agustus | 73 376 | 41 024 | 21 169 446 | |
| 9. | September | 74 260 | 40 929 | 20 256 511 | |
| 10. | Oktober | 75 736 | 40 869 | 20 655 784 | |
| 11. | November | 77 329 | 40 802 | 20 135 968 | |
| 12. | Desember | 78 515 | 40 692 | 20 680 453 | |
| | 2018 | 78 515 | 40 692 | 242 919 374 | |
| | 2017 | 62 949 | 45 250 | 250 015 315 | |
| | Jumlah / Total | 2016 | 53 368 | 46 235 | 211 318 300 |
| | | 2015 | 93 049 | ... | 203 485 293 |
| | | 2014 | 86 848 | ... | 189 392 118 |

Keterangan/ Explanation : data termasuk Rayon Sukadana

Sumber/ Source : PT PLN (PERSERO) Area Ketapang / State Electricity Enterprise Ketapang Area

CHAPTER VI. MINING AND ENERGY

Tabel 6.1.4 Jumlah Produksi Terjual dan Nilai Penjualan Tenaga Listrik, 2018
Table Number of Electricity Sold and Value, 2018

| Jenis Kind | Produksi Terjual | Produksi Terjual | Nilai Penjualan | Nilai Penjualan | |
|----------------|-------------------------------------|--|-----------------------------|--------------------------------|-----------------|
| | Sold Product (Kwh) Prabayar | Sold Product (Kwh) Pasca Bayar | Value (Rp) Prabayar | Value (Rp) Pasca Bayar | |
| (1) | (2) | (3) | (4) | (5) | |
| 1. Januari | 6 728 076 | 10 287 497 | 8 007 255 922 | 10 470 081 207 | |
| 2. Februari | 6 417 054 | 9 719 839 | 7 640 224 913 | 9 954 380 311 | |
| 3. Maret | 7 114 235 | 10 495 377 | 8 465 055 416 | 10 708 009 832 | |
| 4. April | 7 199 791 | 10 470 932 | 8 542 329 466 | 10 745 493 400 | |
| 5. Mei | 7 629 524 | 10 719 639 | 9 036 289 431 | 11 076 807 941 | |
| 6. Juni | 7 841 091 | 10 668 830 | 9 221 230 257 | 10 854 633 384 | |
| 7. Juli | 7 667 021 | 10 468 284 | 9 066 740 948 | 10 811 608 367 | |
| 8. Agustus | 8 006 549 | 10 767 762 | 9 467 450 891 | 11 043 028 278 | |
| 9. September | 7 639 159 | 10 099 302 | 9 026 449 528 | 10 488 230 053 | |
| 10. Oktober | 7 890 063 | 10 367 056 | 9 349 391 891 | 10 781 420 684 | |
| 11. November | 7 827 940 | 10 178 288 | 9 206 844 518 | 10 564 741 081 | |
| 12. Desember | 8 219 538 | 10 383 098 | 9 736 754 254 | 10 712 107 162 | |
| | 2018 | 90 180 041 | 124 625 904 | 106 766 017 435 | 128 210 541 700 |
| | 2017 | 74 667 002 | 124 002 082 | 83 900 953 004 | 122 198 823 756 |
| Jumlah / Total | 2016 | 65 803 850 | 123 141 208 | 56 465 917 765 | 100 752 395 001 |
| | 2015 | 169 737 316 | ... | ... | 140 795 771 082 |
| | 2014 | 157 809 850 | ... | ... | 123 594 637 363 |

Keterangan/ Explanation : data termasuk Rayon Sukadana

Sumber/ Source : PT PLN (PERSERO) Area Ketapang / State Electricity Enterprise Ketapang Area

Tabel 6.1.5 Penjualan Tenaga Listrik Menurut Golongan Pelanggan, 2018
 Table Number of Electricity Sold by Type, 2018

| Golongan Class | Produksi Terjual Sold Product (Kwh) | Nilai Penjualan Value (Rp) |
|-------------------|---|------------------------------------|
| (1) | (2) | (3) |
| 1. Rumah Tangga | 154 015 821 | 163 901 417 614 |
| 2. Bisnis | 41 264 684 | 50 014 077 394 |
| 3. Industri | 3 865 351 | 4 202 912 405 |
| 4. Pemerintah | 7 743 838 | 10 562 185 845 |
| 5. Sosial | 7 406 495 | 5 479 081 925 |
| 6. Multiguna | 509 756 | 816 883 952 |
| Jumlah / Total | 2018 214.805.945 | 234.976.559.135 |
| | 2017 198 669 084 | 206 099 776 760 |
| | 2016 188 945 060 | 157 218 312 766 |
| | 2015 169 737 316 | 140 795 771 082 |

Keterangan/ Explanation : data termasuk Rayon Sukadana

Sumber/ Source : PT PLN (PERSERO) Area Ketapang / State Electricity Enterprise Ketapang Area

Daya Terpasang, Produksi, dan Distribusi Listrik PT. PLN (Persero) Area
Ketapang, 2014–2018
 Tabel 6.1.6 *Installed Capacity, Production, and Distribution of Electricity of State
 Electricity Company at Branch Level in Ketapang Regency, 2014–2018*

| Tahun Year | Daya Terpasang <i>Installed Capacity</i> (KW) | Produksi Listrik <i>Production</i> (MWh) | Listrik Terjual <i>Electricity Sold</i> (MWh) | Dipakai Sendiri <i>Own Usage</i> (MWh) | Susut / Hilang <i>Shrunked</i> (MWh) |
|---------------|--|---|---|---|---|
| (1) | (2) | (3) | (4) | (5) | (6) |
| 2014 | 51 880,00 | 189 392,12 | 157 809,85 | 1 178,22 | 24 365,84 |
| 2015 | 54 404,00 | 203 485,29 | 169 732,58 | 1 556,36 | 23 083,63 |
| 2016 | 108 884,75 | 211 318,30 | 188 945,06 | 4 330,24 | 24 043,83 |
| 2017 | 122 293,30 | 250 015,32 | 198 669,08 | 27 266,77 | 24 079,47 |
| 2018 | 141 789,10 | 242 919,37 | 214 805,94 | 1 341,83 | 17 885,31 |

Sumber/ Source : PT PLN (PERSERO) Area Ketapang / *State Electricity Enterprise
 Ketapang Area*

Tabel 6.1.7 Jumlah Pelanggan dan Produksi PDAM Menurut Kecamatan, 2018
 Number of Regional Water Supply Company (PDAM) Customer and Product by Subdistrict, 2018

| | Kecamatan <i>Subdistrict</i> | Pelanggan <i>Customer</i> | Produksi <i>Production</i> (m ³) |
|-----|---------------------------------|------------------------------|--|
| | (1) | (2) | (3) |
| 1. | Kendawangan | 1 622 | 114 997 |
| 2. | Manis Mata | - | - |
| 3. | Marau | 210 | 13 140 |
| 4. | Singkup | - | - |
| 5. | Air Upas | - | - |
| 6. | Jelai Hulu | - | - |
| 7. | Tumbang Titi | 190 | 4 514 |
| 8. | Pemahan | - | - |
| 9. | Sungai Melayu Rayak | - | - |
| 10. | Matan Hilir Selatan | - | - |
| 11. | Benua Kayong | 646 | 201 717 |
| 12. | Matan Hilir Utara | - | - |
| 13. | Delta Pawan | 8 410 | 1 083 615 |
| 14. | Muara Pawan | - | - |
| 15. | Nanga Tayap | - | - |
| 16. | Sandai | - | - |
| 17. | Hulu Sungai | - | - |
| 18. | Sungai Laur | - | - |
| 19. | Simpang Hulu | - | - |
| 20. | Simpang Dua | - | - |
| | | 2018 | 1 417 983 |
| | | 2017 | 1 887 750 |
| | Jumlah / <i>Total</i> | 2016 | 1 351 716 |
| | | 2015 | 1 201 987 |

Sumber / *Source* : PDAM Kabupaten Ketapang / *Municipal Waterworks Ketapang Regency*

CHAPTER VI. MINING AND ENERGY

Tabel 6.1.8 Jumlah Rata-rata Pelanggan PDAM dan Banyaknya Penggunaan Air Bersih Menurut Jenis Pelanggan, 2018
 Table Number of Regional Water Supply Company (PDAM) Customer and Water Supply Utilizing by Type of Customer, 2018

| Tipe Pelanggan <i>Type of Customer</i> | Pelanggan <i>Customer</i> | Penggunaan Air <i>Water Supply Utilizing</i> | | |
|---|------------------------------|---|-----------------------------|---------------|
| | | Banyaknya <i>Amount of Water (m³)</i> | Nilai <i>Value (Rp)</i> | |
| (1) | (2) | (3) | (4) | |
| 1. Sosial Umum | 27 | 8 030 | 11 791 300 | |
| 2. Sosial Khusus | 92 | 44 951 | 73 176 400 | |
| 3. Rumah Tangga A | 120 | 6 592 | 8 298 100 | |
| 4. Rumah Tangga B | 9 498 | 1 891 800 | 7 146 025 700 | |
| 5. Rumah Tangga C | 6 | 2 733 | 11 369 900 | |
| 6. Instansi Pemerintah | 120 | 78 537 | 348 376 800 | |
| 7. Konsulat/ Kedutaan | - | - | - | |
| 8. Niaga Kecil | 1 160 | 236 263 | 1 122 981 300 | |
| 9. Niaga Besar | 51 | 49 961 | 250 718 000 | |
| 10. Industri Kecil | 2 | 6 648 | 36 714 000 | |
| 11. Industri Besar | 1 | 911 | 5 233 000 | |
| 12. Pelabuhan | 1 | - | - | |
| | 2018 | 11 077 | 2 326 426 | 9 014 684 500 |
| | 2017 | 9 641 | 1 887 750 | 7 279 505 400 |
| Jumlah / <i>Total</i> | 2016 | 7 937 | 1 351 716 | 4 839 668 850 |
| | 2015 | 6 401 | 1 201 987 | 4 305 064 300 |
| | 2014 | 6 193 | 1 156 984 | 4 115 139 650 |

Sumber / *Source* : PDAM Kabupaten Ketapang / *Municipal Waterworks Ketapang Regency*

Tabel
 6.1.9 Jumlah Pelanggan dan Penggunaan Air PDAM Menurut Bulan, 2018
 Table Number of Regional Water Supply Company (PDAM) Customer and Product, 2018

| Jenis Kind | Pelanggan Customer | Penggunaan Air Water Supply Utilizing | | |
|----------------|-----------------------|--|----------------------|---------------|
| | | Banyaknya Amount of Water (m ³) | Nilai Value (Rp) | |
| (1) | (2) | (3) | (4) | |
| 1. Januari | 9 641 | 162 257 | 650 067 800 | |
| 2. Februari | 9 744 | 169 108 | 667 873 600 | |
| 3. Maret | 9 856 | 175 321 | 691 039 900 | |
| 4. April | 10 010 | 188 732 | 736 403 200 | |
| 5. Mei | 10 017 | 187 754 | 727 718 500 | |
| 6. Juni | 10 205 | 214 614 | 825 022 800 | |
| 7. Juli | 10 285 | 173 561 | 675 392 700 | |
| 8. Agustus | 10 431 | 211 957 | 796 869 500 | |
| 9. September | 10 630 | 226 031 | 847 234 100 | |
| 10. Oktober | 10 766 | 196 299 | 760 038 800 | |
| 11. November | 10 919 | 207 064 | 802 014 000 | |
| 12. Desember | 11 078 | 213 728 | 835 009 600 | |
| | 2018 | 11 078 | 2 326 426 | 9 014 684 500 |
| | 2017 | 9 641 | 1 887 750 | 7 279 505 400 |
| Jumlah / Total | 2016 | 7 937 | 1 351 716 | 4 839 668 850 |
| | 2015 | 6 401 | 1 201 987 | 4 305 064 300 |
| | 2014 | 6 193 | 1 156 984 | 4 115 139 650 |

Sumber / Source : PDAM Kabupaten Ketapang / Municipal Waterworks Ketapang Regency

CHAPTER VI. MINING AND ENERGY

Tabel 6.2.1 Potensi Bahan Galian dan Peluang Investasi di Kabupaten Ketapang 2018
Table Potential Mineral and Investment Opportunity in Ketapang Regency, 2018

| Jenis Mineral <i>Kind of Mineral</i> | Lokasi <i>Location</i> | Cadangan <i>Reserve</i> | Keterangan <i>Explanation</i> |
|---|---|--|--|
| (1) | (2) | (3) | (4) |
| 1. Air Raksa <i>Hidrgaryrum (Hg)</i> | 1. Kec. Matan Hilir Utara - Hulu Sungai Tolak - Sungai Berabas 4 Km Utara Delabes | Indikasi Indikasi | Data dari 2004 belum disurvei ulang Data dari 2004 belum disurvei ulang |
| 2. Antimoni <i>Stibium (Sb)</i> | 1. Kec. Kendawangan - Kampung Lanjut | Indikasi Indikasi | Data dari 2004 belum disurvei ulang Data dari 2004 belum disurvei ulang |
| 3. Bijih Besi <i>Ferrum (Fe)</i> | 1. Kec. Jelai Hulu - Batu Kenkaling, Batu Keling, Sungai Jelai - Tanah Tungkung - Pebesian - Desa Periang, Dsn. Riam Dua daerah Sengkukup - Desa Penyarang, Dsn. Kusi Uban | Indikasi Indikasi Indikasi Indikasi | Data 2009 sudah ditindaklanjuti tahun 2011 Data 2009 sudah ditindaklanjuti tahun 2011 Data 2009 sudah ditindaklanjuti tahun 2011 Data 2009 sudah ditindaklanjuti tahun 2011 |
| | 2. Kec. Manis Mata - Desa Sua Burung | ±55 950 Ton ±35 800 Ton | Data dari 2009 sudah ditindaklanjuti 2012 dan 2013 Data dari 2009 sudah ditindaklanjuti 2012 dan 2013 |
| | 3. Kec. Marau | ±159 000 Ton | Data 2009 sudah ditindaklanjuti tahun 2012 |
| | 4. Kec. Sei Laur - Tanjung Medan, Johong Sempakar dan Seduruhan | 80 000 Ton | Data 2009 sudah ditindaklanjuti tahun 2011 |
| | 5. Kec. Simpang Hulu | 1 000 000 Ton | Data 2009 sudah ditindaklanjuti tahun 2011 |
| | 6. Kec. Singkup | Indikasi | Data 2009 sudah ditindaklanjuti tahun 2011 |
| Pasir Besi <i>(Iron Sand)</i> | 7. Kec. Manis Mata Ds. Sua Burung 8. Kec. Delta Pawan Sungai pawan | ± 35.800 Ton | Data dari 2009 sudah ditindaklanjuti 2012 dan 2013 |

Bersambung/ *Continued*

Lanjutan 1 Tabel
1st Continued Table 6.2.1

| Jenis Mineral <i>Kind of Mineral</i> | Lokasi <i>Location</i> | Cadangan <i>Reserve</i> | Keterangan <i>Explanation</i> | |
|--|--|----------------------------|--|--|
| (1) | (2) | (3) | (4) | |
| 4. Bauksit <i>Aluminium (Al₂O₃)</i> | 1. Kec. Kendawangan | ±145 000 000 Ton | Data dari 2009 sudah ditindaklanjuti 2012 | |
| | 2. Kec. Marau | ±159 760 000 Ton | Data dari 2009 sudah ditindaklanjuti 2012 | |
| | 3. Kec. Sandai | ±30 330 000 Ton | Tahun 2010 Hasil Survei Hipotetik | |
| | 4. Kec. Simpang Hulu - Desa Balai Semandang, Meraban ke Sekucing, dari Bantil ke Kuala Labai Hulu Kualan Tengah dan Hulu; Dusun Semandang Hulu, desa kenanga, Sungai Nibung (lokasi Kobun), desa Kualan Tengah | ±23 000 000 Ton | | Data dari 2009 sudah ditindaklanjuti 2012 |
| | 5. Kec. Manis Mata Ds. Asam Besar, Ds. Silat, Ds. Kalimantan, Ds. Lembah Mukti, Ds. Bukit Gajah | | Indikasi terhampar luas | Data dari 2009 sudah ditindaklanjuti 2012 |
| | 6. Kec. Sei Laur Ds. Teluk Bayur, Ds. Beringas | | Indikasi terhampar | Data dari 2009 sudah ditindaklanjuti 2012 |
| | 7. Kec. Singkup | | Indikasi terhampar luas | Data dari 2009 sudah ditindaklanjuti 2012 |
| | 8. Kec. Jelai Hulu | | Indikasi terhampar luas | Data dari 2009 sudah ditindaklanjuti 2012 |
| | 9. Kec. Simpang Dua | | Indikasi terhampar luas | Data dari 2004 belum disurvei ulang |
| | 10. Kec. Singkup | | Indikasi terhampar luas | Data dari 2009 sudah ditindaklanjuti 2012 |
| | 11. Kec. Tumbang Titi | | Indikasi terhampar luas | Data dari 2004 belum disurvei ulang |
| | 12. Kec. Pemahan | | Indikasi terhampar luas | Data dari 2004 belum disurvei ulang |
| | 13. Kec. Nanga Tayap | | Indikasi terhampar luas | Data dari 2004 belum disurvei ulang |
| 5. Emas <i>Aurum (Au)</i> | 1. Kec. Kendawangan - Hulu Sungai Membuluh | | Indikasi Data dari 2004 belum disurvei ulang | |
| | 2. Kec. Hulu Sungai - Sungai Bengaras - Sungai Kerlyau | | Indikasi Indikasi Data dari 2004 belum disurvei ulang Data dari 2004 belum disurvei ulang | |
| | 3. Kec. Manis Mata - Desa Siguling | | Indikasi | Data 2009 sudah ditindaklanjuti tahun 2010 |
| | 4. Kec. Marau - Sungai Pancur, Ds. Sukaria Dsn Sedawak | | Indikasi | Data 2009 sudah ditindaklanjuti tahun 2011 |

Bersambung/ Continued

CHAPTER VI. MINING AND ENERGY

Lanjutan 2 Tabel
2nd Continued Table 6.2.1

| Jenis Mineral <i>Kind of Mineral</i> | Lokasi <i>Location</i> | Cadangan <i>Reserve</i> | Keterangan <i>Explanation</i> |
|--|--|--|--|
| (1) | (2) | (3) | (4) |
| 6. Timah Hitam <i>Plumbum (Pb)</i> | 5. Kec. Sei Laur | | |
| | - Ds. Sepotong | Indikasi | Data 2009 sudah ditindaklanjuti tahun 2010 |
| | - Ds. Munggul Meranang | Indikasi | Data 2009 sudah ditindaklanjuti tahun 2010 |
| | - Ds. Sukaramai | Indikasi | Data 2009 sudah ditindaklanjuti tahun 2010 |
| | - Lokasi Batu Bersurat | Indikasi | Data 2009 sudah ditindaklanjuti tahun 2010 |
| | - Bukit Empanggal | Indikasi | Data 2009 sudah ditindaklanjuti tahun 2010 |
| | 6. Kec. Simpang Hulu | | |
| | -Ds. Semandang Hulu | Indikasi | Data 2009 sudah ditindaklanjuti tahun 2011 |
| | - Ds. Kenanga | Indikasi | Data 2009 sudah ditindaklanjuti tahun 2011 |
| | - Ds. Sungai Nibung (lokasi Kobun) | Indikasi | Data 2009 sudah ditindaklanjuti tahun 2011 |
| | - Ds. Kuala Tengah | | Data 2009 sudah ditindaklanjuti tahun 2011 |
| | 7. Kec. Singkup | | |
| | - Sepanjang Sungai | Indikasi | Data 2009 sudah ditindaklanjuti tahun 2011 |
| | 8. Kec. Jelai Hulu | | |
| | - Teluk Runjai | Indikasi | Data 2009 akan ditindaklanjuti tahun 2012 |
| | - Sei Rijau | Indikasi | Data 2009 akan ditindaklanjuti tahun 2012 |
| | - Riam Besar | Indikasi | Data 2009 akan ditindaklanjuti tahun 2012 |
| | 9. Kec. Air Upas | Indikasi | Data dari tahun 2004 belum disurvei ulang |
| | 10. Kec. Tumbang Titi | Indikasi | Data dari tahun 2004 belum disurvei ulang |
| | 11. Kec. Sungai Melayu Rayak (Ds. Kepuluk, Ds. Indotani) | Indikasi | Data dari tahun 2004 belum disurvei ulang |
| | 12. Kec. Matan Hilir Selatan (Ds. Kemuning, Ds. Pematang Gadung) | Indikasi | Data dari tahun 2004 belum disurvei ulang |
| | 13. Kec. Nanga Tayap | Indikasi | Data dari tahun 2004 belum disurvei ulang |
| | 1. Kec. Kendawangan | | |
| - Sungai Semerayak | Indikasi | Data dari tahun 2004 belum disurvei ulang | |
| 2. Kec. Jelai Hulu | | | |
| - Daerah Bukit Perak - Riam Kusik | Indikasi | Data dari tahun 2004 belum disurvei ulang | |
| 3. Kec. Manis Mata | | | |
| -Ds. Batu Sedau | Indikasi | Data 2009 akan ditindaklanjuti tahun 2012 | |
| 4. Kec. Marau | | | |
| - Ds. Riam Batu | Indikasi | Data dari 2009, 2011 | |
| - Ds. Riam Gading | Indikasi | Data dari 2009, 2011 | |
| 5. Kec. Sandai (Galena/PbS) | Indikasi | Data 2009 sudah ditindaklanjuti tahun 2011 | |
| 6. Kec. Sei Laur | | | |
| - Di sepanjang Ds. Kepari sd. Tanjung Beringin | ±230 400 Ton | Data 2009 sudah ditindaklanjuti tahun 2012 | |

Bersambung/ *Continued*

Lanjutan 3 Tabel
3rd Continued Table 6.2.1

| Jenis Mineral <i>Kind of Mineral</i> | Lokasi <i>Location</i> | Cadangan <i>Reserve</i> | Keterangan <i>Explanation</i> |
|---|--|----------------------------|--|
| (1) | (2) | (3) | (4) |
| 7. Timah Putih (Sn) | 1. Kec. Jelai Hulu - Katungtung Hulu Sungai Pawan | Indikasi | Data dari 2004 belum disurvei ulang |
| | 2. Kec. Nanga Tayap - Kampung Abut Anak Cabang Sungai Patingan yang bermuara di Sei Kayung | Indikasi | Data dari 2004 belum disurvei ulang |
| 8. Pasir Zircon Titanium | 1. Sepanjang Aliran Sungai Pawan | Indikasi | Data dari 2004 belum disurvei ulang |
| | 2. Kec. Sungai Melayu Rayak - Dusun Sungai Bulan | ±3 460 000 m ³ | Data 2009 sudah ditindaklanjuti tahun 2012 |
| | 3. Kec. Matan Hilir Selatan - Dusun Kepulu Desa Kemuning | Indikasi | Disurvei tinjau kembali tahun 2010 |
| | - Padang Dua Belas, Pagar Mentimun, S.Tengah | Indikasi | Disurvei tinjau kembali tahun 2010 |
| 9. Barit | 4. Kec. Kendawangan - Dusun Petai Condong - Desa Pangkalan Batu | Indikasi | Disurvei tinjau kembali tahun 2010 |
| | - Desa Kelampai | Indikasi | Disurvei tinjau kembali tahun 2010 |
| | - Desa Air Hitam | Indikasi | Disurvei tinjau kembali tahun 2010 |
| 10. Kaolin | 1. Kec. Matan Hilir Selatan - Padang 12 | Indikasi | Tahun 2010 Hasil Survey Hipotetik |
| | 2. Kec. Tumbang Titi - Desa Pelang Km 46 Ktp- Tumbang Titi | ±560 000 m ³ | Data 2009 sudah ditindaklanjuti tahun 2012 |
| | 3. Kec. Sandai | Indikasi | Data 2009 sudah ditindaklanjuti tahun 2011 |
| | 4. Kec. Kendawangan - Petai Condong | Indikasi | Data dari 2004, 2012 |
| | - Paela | ± 277 050 m ³ | Data 2009 sudah ditindaklanjuti tahun 2012 |

Bersambung/ Continued

CHAPTER VI. MINING AND ENERGY

Lanjutan 4 Tabel
4th Continued Table 6.2.1

| Jenis Mineral <i>Kind of Mineral</i> | Lokasi <i>Location</i> | Cadangan <i>Reserve</i> | Keterangan <i>Explanation</i> |
|--|-----------------------------------|----------------------------|--|
| (1) | (2) | (3) | (4) |
| | - S. Membuluh | Indikasi | Data 2009 Ditindaklanjuti tahun 2011 |
| | - S. Air Hitam Kecil | Indikasi | Data 2009 Ditindaklanjuti tahun 2011 |
| | 5. Kec. Singkup | Indikasi | Data 2009 Ditindaklanjuti tahun 2010 |
| | 6. Kec. Marau | Indikasi | Data 2009 Ditindaklanjuti tahun 2010 |
| | 7. Kec. Jelai Hulu | Indikasi | Data 2009 akan Ditindaklanjuti tahun 2012 |
| | 8. Kec. Simpang Hulu | Indikasi | Data 2009 Ditindaklanjuti tahun 2010 |
| 11. Pasir Kuarsa <i>(Quartz Sand)</i> | 1. Kec. Kendawangan | | |
| | - Tepi Sungai Kendawangan | ±75 000 Ton | Indikasi |
| | - Kp. Seruk | ±5 000 Ton | Indikasi |
| | - Air Merah | Cukup Tebal | Data dari 2004, 2012 |
| | 2. Kec. Matan Hilir Selatan | | |
| | - Padang Dua Belas | tebal 3 m | Tahun 2010 dihitung dari beberapa lubang pit |
| | 3. Kec. Matan Hilir Utara | | |
| | - Kp. Tanjung Baik Budi dan Tolak | Indikasi | Data 2009 sudah ditindaklanjuti tahun 2011 |
| 12. Talk | 1. Kec. Sandai | | |
| | - Bengaras | Indikasi | Disurvei kembali tahun 2009 |
| 13. Andesit <i>(Andesite)</i> | 1. Kec. Kendawangan | 250 Juta Ton | Indikasi |
| | 2. Kec. Tumbang Titi | | |
| | - Riam, S. Pemahan | Indikasi | Data 2009 sudah ditindaklanjuti tahun 2011 |
| | Ds. Penghibing | | |
| | - Kubingklaking, | 100 Juta Ton | Indikasi |
| | Kp. Melayu | | |
| | 3. Kec. Sungai Laur | | |
| | - Bukit Kuri | 205 945 123 Ton | Indikasi |
| 14. Basal <i>(Basalt)</i> | 1. Kec. Kendawangan | | |
| | - Daerah Pantai | Indikasi | Data dari tahun 2004 belum disurvei ulang |

Bersambung/ Continued

BAB VI. PERTAMBANGAN DAN ENERGI

Lanjutan 5 Tabel 6.2.1
5th Continued Table

| Jenis Mineral <i>Kind of Mineral</i> | Lokasi <i>Location</i> | Cadangan <i>Reserve</i> | Keterangan <i>Explanation</i> |
|--|---|---|--|
| (1) | (2) | (3) | (4) |
| 15. Granit <i>(Granite)</i> | 1. Kec. Kendawangan - Tanjung Duku | Indikasi | Data 2009 sudah ditindaklanjuti tahun 2012 |
| | 2. Kec. Marau - Gn. Blaban 7, Kp. Melayu | Indikasi | Data 2009 sudah ditindaklanjuti tahun 2012 |
| | 3. Kec. Tumbang Titi - Mahawa | Terhampar besar sebagai kawasan geologi | Data 2009 sudah ditindaklanjuti tahun 2012 |
| | - Ds. Batu Tajam | | |
| | - G. Bugu Pebihingan | | |
| - Bukit Jagad Raya | | | |
| 4. Kec. Simpang Hulu - Desa Balai Semandang | Terhampar besar sebagai kawasan geologi | Data 2009 sudah ditindaklanjuti tahun 2012 | |
| | 5. Kec. Sandai | Terhampar besar sebagai kawasan geologi | Data 2009 sudah ditindaklanjuti tahun 2012 |
| 16. Gambut <i>(Turf)</i> | 1. Kec. Kendawangan | 423.50 Ton | Data dari 2004 telah disurvei ulang 2012 |
| | 2. Kec. Matan Hilir Selatan | Indikasi | Data 2009 sudah ditindaklanjuti tahun 2011 |
| | 3. Kec. Matan Hilir Utara | Indikasi | Data 2009 sudah ditindaklanjuti tahun 2011 |
| 17. Batubara <i>(Coal)</i> | 1. Kec. Kendawangan | Indikasi | Data 2009 sudah ditindaklanjuti tahun 2011 |
| | 2. Kec. Marau | ±48 880 Ton | Data 2009 sudah ditindaklanjuti 2011 |
| | 3. Kec. Sungai Laur - Ds. Betentang | ±73 000 Ton | Data 2009 sudah ditindaklanjuti 2012 |
| | 4. Kec. Manis Mata - Ds. Batu Sedau | Indikasi | Data 2009 akan ditindaklanjuti 2012 |
| 18. Kecubung <i>(Gemstone/ Batu Mulia)</i> | 1. Kec. Manis Mata - Desa Tarahan | ±30 000 Ton | Data 2009 sudah ditindaklanjuti tahun 2012 |
| | - Desa Suak Burung | ±270 000 Ton | Data 2009 sudah ditindaklanjuti tahun 2012 |
| | 2. Kec. Marau - Singkup, Jemayas | Sediment Transpot ±48 000 m ³ | Data 2009 sudah ditindaklanjuti tahun 2012 |
| | Penyiuran Hulu, S. Putih | | |

Bersambung/ Continued

CHAPTER VI. MINING AND ENERGY

Lanjutan 6 Tabel
6th Continued Table 6.2.1

| Jenis Mineral <i>Kind of Mineral</i> | Lokasi <i>Location</i> | Cadangan <i>Reserve</i> | Keterangan <i>Explanation</i> | |
|---|---|--|--|---------------------------------------|
| (1) | (2) | (3) | (4) | |
| 19. Air Terjun | 3. Kec. Jelai Hulu - Ds. Setiap tepi sungai, Dsn. Riam I Desa Penaya & Sungai Sedua Teluk Runjai | Sedimen Transpot ±345 000 m ³ | Data 2009 sudah ditindaklanjuti tahun 2012 | |
| | 4. Kec. Matan Hilir Utara - Muara Sungai Pawan | Indikasi | Data 2009 sudah ditindaklanjuti tahun 2011 | |
| | 1. Kec. Sungai Laur - Sungai Bengaras, Riam Bunut | Tinggi 7,0 m Debit 0,18 m ³ /detik | Sudah diukur 2009, dilanjutkan 2011 | |
| | - Sungai Mempanggil, Ds. Suka Ramai Bukit Empanggal | Tinggi 12 m Debit 0,161 m ³ /detik | Sudah diukur 2009, dilanjutkan 2011 | |
| | - Sungai Selangkut Riam, Ds. Selangkut Raya | Tinggi 7,0 m Debit 0,198 m ³ /detik | Sudah diukur 2009, dilanjutkan 2011 | |
| | 2. Kec. Nanga Tayap - Sungai Pengerisik, Sei Kelik | Tinggi 4,7 m Debit 0,11 m ³ /detik | Sudah diukur 2009, dilanjutkan 2011 | |
| | 3. Kec. Tumbang Titi - Sungai Cemaluk, Ds. Belaban Tujuh, Dsn. Kai Rambut | Tinggi 5,5 m Debit 0,12 m ³ /detik | Sudah diukur 2009, dilanjutkan 2011 | |
| | 20. Gas Methane | 1. Kec. Sungai Laur (Ds. Betentang, Ds. Sukaramai, Dsn. Selangkut Ds. Selangkut Raya) | Indikasi | Data tahun 2004 ditinjau kembali 2016 |
| | | 2. Kawasan Kec. Marau | Indikasi | Data tahun 2004 ditinjau kembali 2016 |
| | | 3. Kawasan Kec. Sungai Melayu | Indikasi | Data tahun 2004 ditinjau kembali 2016 |

Sumber / Source : Dinas Pertambangan dan Energi Kabupaten Ketapang / Mining and Energy Office Ketapang Regency

Pariwisata, Transportasi, dan Komunikasi

Tourism, Transportation, and Communication

Wisatawan Domestik

Domestic Tourists

Meningkat
dari 2016

increased from 2016

54.7%

Wisatawan Asing

Foreign Tourists

Menurun
dari 2016

decreased from 2016

37.9%

2018

Kedatangan Penumpang di Bandara
Rahadi Oesman Arrived Passengers



22.5%

Keberangkatan Penumpang


Departed Passengers



20.64%



BAB 7



PENJELASAN TEKNIS

TECHNICAL NOTES

1. Wisatawan mancanegara (wisman) ialah setiap pengunjung yang mengunjungi suatu negara di luar tempat tinggalnya, didorong oleh satu atau beberapa keperluan tanpa bermaksud memperoleh penghasilan di tempat yang dikunjungi dan lamanya kunjungan tersebut tidak lebih dari satu tahun (12 bulan). Definisi ini mencakup 2 (dua) kategori wisatawan mancanegara, yaitu :
 - a. Wisatawan (turis) ialah setiap pengunjung seperti definisi di atas yang tinggal paling sedikit 24 jam, akan tetapi tidak lebih dari 1 (satu) tahun di tempat yang dikunjungi, dengan maksud antara lain: berlibur, rekreasi, olah raga, bisnis, menghadiri pertemuan, studi, dan kunjungan dengan alasan kesehatan.
 - b. *Excursionist* ialah setiap pengunjung seperti definisi di atas yang tinggal kurang dari 24 jam di tempat yang dikunjungi (termasuk "**Cruise passengers**"). **Cruise Passengers** ialah setiap pengunjung yang tiba di suatu negara di mana mereka tidak menginap di akomodasi yang tersedia di negara tersebut, misalnya dengan kapal laut..
2. Rata-rata lama tinggal adalah rata-rata waktu tinggal wisatawan mancanegara di Indonesia untuk satu kali kunjungan.

1. *An International Visitor is any person visiting a country other than his usual place of residence for any reason other than for earning income in the country visited, and the length of stay is no more than one year (12 months). This definition covers two categories of foreign visitors, namely :*
 - a. *"Tourist" is any visitor staying for at least 24 hours, but no more than one year, in the country visited, with the intention of visiting, and for any of these purposes: Pleasure, recreation and sports, Business, visiting friends and relatives, missions, attending meetings, conferences, visit for health reasons and study.*
 - b. *"Excursionist" is any visitor staying less than 24 hours in the country visited including, "Cruise Passengers", i.e. visitors arriving in a country without staying in any accommodation available in the visited country.*
2. *Average length of stay is the average stay duration of foreign visitor in Indonesia for one trip.*

CHAPTER VII. TOURISM, TRANSPORTATION AND COMMUNICATION

3. Usaha penyediaan akomodasi adalah usaha yang menyediakan pelayanan penginapan yang dapat dilengkapi dengan pelayanan pariwisata lainnya. Usaha penyediaan akomodasi dapat berupa hotel, villa, pondok wisata, bumi perkemahan, persinggahan karavan, dan akomodasi lainnya yang digunakan untuk tujuan pariwisata.
4. Hotel adalah penyediaan akomodasi secara harian berupa kamar-kamar di dalam satu bangunan yang dapat dilengkapi dengan jasa pelayanan makan dan minum, kegiatan hiburan dan atau fasilitas lainnya. Hotel terdiri dari hotel berbintang dan hotel non- bintang.
5. Hotel bintang adalah usaha penyediaan jasa pelayanan penginapan, makan minum serta jasa lainnya bagi umum dengan menggunakan sebagian atau seluruh bangunan. Usaha ini dikelola secara komersial serta memenuhi ketentuan persyaratan sebagai hotel bintang (termasuk berlian) yang ditetapkan dalam surat keputusan instansi yang membinanya. Misalnya hotel bintang lima, hotel bintang empat dan seterusnya.
6. Tingkat penghunian kamar hotel adalah persentase *Jumlah* malam kamar yang dihuni terhadap *Jumlah* malam kamar yang tersedia.
7. Rata-rata lamanya tamu menginap adalah *Jumlah* malam tempat tidur yang terpakai (malam tamu) dengan *Jumlah* tamu yang menginap di hotel atau akomodasi lainnya
3. *The business of providing accommodation is a business that provides specialty services that can be equipped with other tourism services. It includes hotel, villa, cottage, camping, caravan stop, and other accommodation that are used for tourism purposes.*
4. *Hotel is a daily supply of accommodation rooms within a building which can be equipped with eating and drinking services, entertainment activities and/or other facilities. Hotel consists of a classified hotel and a non-classified hotel.*
5. *Star hotel is the business of providing an accommodation, eating and drinking as well as other services for the public by using a building or a part of a building. It is managed commercially and meets specified requirements as a star hotel (including diamonds) set forth in the decree of fostering agency. For example, five star hotel, four star hotel, and so on.*
6. *Room occupancy rate is the number of room-nights occupied divided by the number of room-nights available, multiplied by 100 percent.*
7. *Average length of stay is the number of bed-nights used (guest night) divided by the number of guests coming to spend the night at the accommodation*

ULASAN

DESCRIPTION

Pariwisata

Tourism and Transportation

Pada tahun 2018, jumlah wisatawan domestik meningkat dari tahun 2016 yaitu sekitar 54,7 persen. Hal ini sejalan dengan penambahan lalu lintas penumpang pesawat udara di Bandara Rahadi Oesman, yaitu dengan peningkatan jumlah kedatangan sebesar 34,3 persen dibanding tahun 2016.

In 2018, the number of domestic tourists increased from 2016 which was around 54,7 percent. This is in line with the increase in aircraft passenger traffic at Rahadi Oesman Airport, namely by increasing the number of arrivals by 34,3 percent compared to 2016.

Hotel

Hotel

Pada tahun 2018, jumlah hotel dan penginapan yang beroperasi di Kabupaten Ketapang adalah sebanyak 75 unit. Kecamatan Delta Pawan adalah kecamatan yang memiliki jumlah hotel terbanyak. Adapun beberapa kecamatan di Kabupaten Ketapang yang tidak tersedia jasa penginapan/hotel antara lain adalah Kecamatan Singkup, Kecamatan Pemahan, Kecamatan Matan Hilir Selatan, Kecamatan Matan Hilir Utara, Kecamatan Muara Pawan, dan Kecamatan Hulu Sungai.

By 2018, the number of hotels and inns operating in Ketapang district is 75 units. Subdistrict Delta Pawan is a district that has the largest number of hotels. Some subdistricts in Ketapang that are not provided with inn/hotel include Singkup, Pemahan, Matan Hilir Selatan, Matan Hilir Utara, Muara Pawan, and Hulu Sungai Subdistrict.

Pos dan Telekomunikasi

Post and Telecommunications

Melalui jasa PT Pos masyarakat terbantu dalam hal: pengiriman surat-surat, pengiriman barang paket pos, dan pengiriman uang (wesel pos). Pada saat ini jumlah Kantor Pos di Kabupaten Ketapang adalah sebanyak 1 unit Kantor Pos Kabupaten, 9 Kantor Pos Cabang dan 10 Kantor Pos Desa.

Through PT Pos services, people is helped in terms of sending letters, sending postal parcels, and sending money (postal orders). At present the number of Post Offices in Ketapang Regency is 1 District Post Office, 9 Branch Post Offices and 10 Village Post Offices.

BAB VII. PARIWISATA, TRANSPORTASI DAN KOMUNIKASI

Tabel 7.1.1 Jumlah Pengunjung Wisatawan Domestik dan Asing di Lokasi Wisata Kabupaten Ketapang 2017-2018
 Table Number of Domestic and Foreign Tourism, 2017-2018

| | Bulan Month | 2017 ¹ | | 2018 | |
|--------------|----------------|----------------------|------------------|----------------------|------------------|
| | | Domestik Domestic | Asing Foreign | Domestik Domestic | Asing Foreign |
| | (1) | (2) | (3) | (4) | (5) |
| 1. | Januari | 718 | 45 | 931 | 22 |
| 2. | Februari | 872 | 34 | 1 001 | 24 |
| 3. | Maret | 733 | 48 | 1 220 | 26 |
| 4. | April | 996 | - | 1 212 | 37 |
| 5. | Mei | 975 | - | 1 357 | 36 |
| 6. | Juni | 878 | 30 | 1 300 | 23 |
| 7. | Juli | 1 142 | 26 | 1 236 | 28 |
| 8. | Agustus | 1 218 | 36 | 1 112 | 23 |
| 9. | September | 465 | - | 1 329 | 27 |
| 10. | Oktober | 524 | 58 | 1 320 | 25 |
| 11. | November | 547 | 109 | 1 245 | 21 |
| 12. | Desember | 212 | 46 | 1 093 | 24 |
| Jumlah/Total | | 9 280 | 432 | 14 356 | 316 |

Keterangan/Explanation: ¹ Data tahun 2016

Sumber: Dinas Pariwisata dan Kebudayaan Kabupaten Ketapang / Culture and Tourism Office Ketapang Regency

BAB VII. PARIWISATA, TRANSPORTASI DAN KOMUNIKASI

Lanjutan Tabel
Continued Table

7.1.2

| No. | Kecamatan | Jumlah | Nama Objek Wisata | Lokasi |
|-----|--------------|--------|--|---|
| (1) | (2) | (3) | (4) | (5) |
| 13 | Delta Pawan | 15 | - Masjid Agung Al Ikhlas - Gereja Katedral St. Gemma - Klenteng Tua Pek Kong - Rumah Adat Dayak - Rumah Melayu - Wisma Hulu Sungai - Tugu Perdamaian - Tugu Ale-Ale - Tugu Ale-Ale - Tugu Ale-Ale - Pantai Tanjung Bawang - Hutan Kota Ketapang - Taman Kota Tanjung Pura - Taman Kota Merdeka - Tropical Water Park | Jl. H. Agus Salim Jl. Ahmad Yani Jl. Merdeka, Kel. Kantor Jl. Lingkar Kota, Kel. Mulia Kel. Mulia Baru Kel. Mulia Baru Jl. Ahmad Yani, Kel. Kantor Kel. Tengah Kel. Sampit Kel. Mulia Baru Desa Sukabangun Dalam Kel. Sukaharja Jl. Urip Sumaharjo, Kel. Jl. Merdeka, Kel. Kantor Jl. H. Agus Salim, Kel. |
| 14 | Muara Pawan | 8 | - Taman Suci Khaluad - Makam Tanjungpura - Pantai Tanjung Belandang - Pantai Air Mata Permai - Mangrove Tembilok - Danau Ulak Medang - Danau Buatan - Rumah Panjang Sungai | Desa Tanjungpura Desa Tanjungpura Desa Sungai Awan Kiri Desa Sungai Awan Kanan Desa Sungai Awan Kanan Desa Ulak Medang Desa Sungai Awan Kiri |
| 15 | Nanga Tayap | 8 | - Batu Bejulong Dusun Batu - Air Terjun Riam Tingkok - Rindu Alam Batu Menangis - Rumah Ceromin - Batu Bertulis - Balai Sabung - Komplek Makam Tua Tak - Tungku Bagok | Desa Batu Mas Desa Sungai Kerta Desa Pangkalan Telok |
| 16 | Sandai | 3 | - Pulau Karang Luar - Kawasan Wisata Keramat - Rumah Pasah dan Tanggak | Desa Muara Jekak Desa Merimbang Jaya |
| 17 | Hulu Sungai | 1 | Sungai Gentawang | Desa Batu Lapis |
| 18 | Sungai Laur | 6 | - Gua Maria Bukit Kuri - Gua Mentawai - Bukit Kuri - Air Mati - Air Terjun Bukit Batu - Bukit Keruat | Desa Sinar Kuri Desa Sinar Kuri Dusun Aur Kuning Desa Mekar Harapan Desa Riam Bunut Desa Riam Bunut |
| 19 | Simpang Hulu | 8 | - Gua Maria Singgih - Wisata Air Terjun Kek - Bukit Sedayang - Pinang Nunggal - Keramat Butoh Telaga - Rigab Kase - Wisata Riam Malela Pota - Rumah Adat Dayak | |
| 20 | Simpang Dua | 1 | - Wisata Gua Maria Terjun - Air Paoh Concong - Bukit Batu Daya - Wisata Trojun Kulam - Air Terjun Lelabi | Desa Mekar Raya Desa Paoh Concong Desa Batu Daya Desa Kulam Kampar Dusun Baram, Desa Paoh |

Sumber: Dinas Pariwisata dan Ekonomi Kreatif Kabupaten Ketapang

CHAPTER VII. TOURISM, TRANSPORTATION AND COMMUNICATION

Tabel 7.1.3 Jumlah Kamar dan Tempat Tidur Pada Hotel/ Penginapan di Kabupaten Ketapang, 2018
 Table Number of Room and Bed in Hotel/Accommodation on Ketapang, 2018

| Nama Hotel/Penginapan | | Alamat | Jumlah / Number of | |
|-------------------------------------|-------------------------|---|----------------------|----------------------------|
| <i>Hotel's/Accommodation's Name</i> | | <i>Address</i> | Kamar <i>Room</i> | Tempat Tidur <i>Bed</i> |
| (1) | (2) | (3) | (4) | |
| Kec. Kendawangan | | | | |
| 1. | Hotel Batang | Jl. Pangeran Adi | ... | ... |
| 2. | Hotel Gerhana | Jl. Pangeran Adi No. 199-201 | ... | ... |
| 3. | Hotel Wijaya | Jl. Pangeran Adi | | |
| Kec. Manis Mata | | | | |
| 1. | Aufa Hotel | ... | ... | ... |
| 2. | Losmen Barokah | Jl. Surya Adi Wijaya | ... | ... |
| 3. | Losmen Yulisa | Jl. Surya Adi Wijaya | ... | ... |
| 4. | Hotel Segak | Jl. Provinsi | ... | ... |
| Kec. Marau | | | | |
| 1. | Penginapan Prima | Jl. Daeng Utih, Desa Suka Karya | 6 | 12 |
| 2. | Penginapan Laras | Jl. Daeng Utih, Desa Suka Karya | 9 | 16 |
| 3. | Penginapan Saharman | Jl. Daeng Utih, Desa Riam Batu Gading | ... | ... |
| 4. | Penginapan Samsu | Jl. Daeng Utih, Desa Riam Batu Gading | ... | ... |
| 5. | Penginapan Ice | Jl. Daeng Utih, Desa Suka Karya | 8 | 16 |
| 6. | penginapan fahri | ... | ... | ... |
| 7. | penginapan harapan baru | ... | ... | ... |
| Kec. Air Upas | | | | |
| 1. | Losmen Permata | Dusun Kalibambang Desa Air Upas | ... | ... |
| 2. | Losmen Sari Agung | Dusun Kalibambang Desa Air Upas | ... | ... |
| Kec. Jelai Hulu | | | | |
| 1. | Clarisa Tanjung | Dusun Tanjung III, Desa Tanggerang | 8 | 8 |
| 2. | Penginapan Fortuna | Dsn Tanjung III RT 01, RW 02, Ds Tanggerang | 10 | 10 |
| 3. | Penginapan Valentin | ... | ... | ... |
| Kec. Tumbang Titi | | | | |
| 1. | Losmen Aldintya | Jl. K.H. M. Saad | 12 | 15 |
| 2. | Losmen Kadariyah | Jl. K.H. M. Saad | 17 | 21 |
| Kec. Sungai Melayu Rayak | | | | |
| 1. | Putra Bengkayang | Jl. Pelang-Tumbang Titi | 8 | 8 |

Bersambung/Continued

BAB VII. PARIWISATA, TRANSPORTASI DAN KOMUNIKASI

Lanjutan 1 Tabel / 1st Continuation of Table 7.1.3

| Nama Hotel/Penginapan | Alamat | Jumlah / Number of | |
|-------------------------------------|----------------------------------|----------------------|----------------------------|
| <i>Hotel's/Accommodation's Name</i> | <i>Address</i> | Kamar <i>Room</i> | Tempat Tidur <i>Bed</i> |
| (1) | (2) | (3) | (4) |
| Kec. Benua Kayong | | | |
| 1. Mess Pawan | Jl. Pawan I | ... | ... |
| 2. Losmen Ajaib | Jl. Pawan I | 24 | 35 |
| 3. City Home | Jl. Pawan I | ... | ... |
| Kec. Delta Pawan | | | |
| 1. Adam House | Jl. Kolonel Sugiono | 21 | 22 |
| 2. Graha Basuki Rachmad | Jl. Basuki Rachmad | ... | ... |
| 3. Hotel Anda | Jl. R. Suprpto | ... | ... |
| 4. Hotel Aston | Jl. R. Suprpto No. 68 A | ... | ... |
| 5. Hotel Bersaudara | Jl. Diponegoro No.5 | ... | ... |
| 6. Hotel Borneo | Jl. Dr. Sutomo No. 68 | ... | ... |
| 7. Hotel Flamboyan | Jl. Pak Nibung II No.3 | 14 | 14 |
| 8. Hotel Merpati I | Jl. M.T. Haryono Gg. Merpati | ... | ... |
| 9. Hotel Merpati II | Jl. Tengawang | ... | ... |
| 10. Hotel Murni | Jl. M.T.Haryono No. 123 | ... | ... |
| 11. Hotel Perdana | Jl. Merdeka No. 122 | ... | ... |
| 12. Hotel Putra Tanjung | Jl. Pak Nibung I No. 12 A | ... | ... |
| 13. Hotel Silver | Jl. R. Suprpto No. 165 | 26 | 26 |
| 14. Hotel Onyx | Jl. M. Tohir | 62 | 82 |
| 15. Hotel Agusta | Jl. Kolonel Sugiono | 16 | 16 |
| 16. Losmen Bina Usaha | Jl. Ahmad Yani Blok B No. 23-24 | ... | ... |
| 17. Losmen Bintang | Jl. Letjen Sutoyo | 22 | 22 |
| 18. Losmen Cahaya Fitri | Jl. Gatot Subroto | 8 | 8 |
| 19. Losmen Idola | Jl. M.T. Haryono No. 99 | ... | ... |
| 20. Losmen Jasa Ibu | Jl. Dr. Sutomo (Depan AKPER) | ... | ... |
| 21. Losmen Mekar Sari | Jl. H. Murni No.11 | ... | ... |
| 22. Losmen Mutiara | Jl. Diponegoro No. 21 | 17 | 17 |
| 23. Losmen Nanti Lestari | Jl. Karya Bhakti Gg. Abdul Manan | 11 | 11 |
| 24. Losmen Patra | Jl. Diponegoro No.63 | ... | ... |
| 25. Losmen Patra Ista | Jl. H. Agus Salim No. 38 A | ... | ... |
| 26. Losmen Delta Pawan | Jl. Imam Bonjol | 11 | 11 |
| 27. Losmen Tulip | Jl. M. T. Haryono | ... | ... |
| 28. Mess Pemda Lama | Jl. Letkol. M. Tohir No. 36 | ... | ... |
| 29. The Besttone Hotel | Jl. Sisimangaraja No. 56 A | ... | ... |
| 30. Wisma PGRI | Jl. Gajah Mada | ... | ... |

Bersambung/Continued

CHAPTER VII. TOURISM, TRANSPORTATION AND COMMUNICATION

Lanjutan 2 Tabel / 2nd Continuation of Table 7.1.3

| Nama Hotel/Penginapan | Alamat | Jumlah / Number of | |
|-------------------------------------|------------------------------------|--------------------|-------------------------|
| <i>Hotel's/Accommodation's Name</i> | <i>Address</i> | <i>Kamar Room</i> | <i>Tempat Tidur Bed</i> |
| (1) | (2) | (3) | (4) |
| Kec. Nanga Tayap | | | |
| 1. Mitra Kayong | Dusun Tamabang Kayung RT 21/10 | 10 | 16 |
| 2. NN Bersaudara | Dusun Nanga Tayap RT 03/02 | 10 | 11 |
| 3. Putra Jelta | Desa Nanga Tayap RT 01/01 | ... | ... |
| 4. Cermai | Desa Nanga Tayap RT 02/02 | 15 | 24 |
| 5. Mutiara Kayung | Desa Nanga Tayap RT 05/01 | ... | ... |
| 6. Hotel FTB | Desa Nanga Tayap RT 02/02 | 11 | 17 |
| 7. Losmen Louis | Dusun Nanga Tayap RT 01/01 | ... | ... |
| 8. Losmen Dakota | Dusun Nanga Tayap RT 01/02 | 27 | 34 |
| Kec. Sandai | | | |
| 1. Hotel Starlet | Jl. Trans Kalimantan | 44 | 63 |
| 2. Harmony House | Jl. Trans Kalimantan | 52 | 77 |
| 3. Serli | Jl. Trans Kalimantan, Desa Sandai | 8 | 12 |
| 4. Sahabat Andro | Jl. Pramuka, Desa Sandai | 11 | 16 |
| 5. Mandala | Jl. Pramuka, Desa Sandai | 19 | 28 |
| 5. Krio Darma | Jl. Pramuka, Desa Sandai | 42 | 60 |
| Kec. Sungai Laur | | | |
| 1. Gayung Bersambut | Jl. Trans Kalimantan Aur Kuning | 4 | 4 |
| 2. Losmen Keruat | Jl. Trans Kalimantan Aur Kuning | 10 | 10 |
| 3. Tiga Bersaudara | Jl. Trans Kalimantan Aur Kuning | 16 | 19 |
| Kec. Simpang Hulu | | | |
| 1. Hotel The Virgo's | Jl. Trans Kalimantan No. 89 | 50 | 75 |
| 2. Penginapan Bekuak | Jl. Trans Kalimantan, Desa Balai B | 18 | 18 |
| 3. Tapang Permai | Jl. Trans Kalimantan | 30 | 42 |
| Kec. Simpang Dua | | | |
| 1. See Rose | Desa Semandang Kanan | 5 | 5 |
| 2. Sinar Dawak | Desa Semandang Kanan | 8 | 8 |

Sumber / Source : BPS Kabupaten Ketapang / BPS-Statistics Ketapang Regency

Tabel 7.1.4 Persentase Tingkat Penghunian Kamar (TPK) Hotel/Akomodasi di Ketapang, 2018
 Table *Percentage of Occupancy Rate of Hotel/Accommodation in Ketapang, 2018*

| | Bulan <i>Month</i> | Persentase TPK <i>Percentage of Occupancy Rate</i> |
|----------------------|-----------------------|---|
| | (1) | (2) |
| 1. | Januari | 21,08 |
| 2. | Februari | 21,18 |
| 3. | Maret | 25,14 |
| 4. | April | 25,00 |
| 5. | Mei | 25,52 |
| 6. | Juni | 26,12 |
| 7. | Juli | 26,87 |
| 8. | Agustus | 27,32 |
| 9. | September | 26,37 |
| 10. | Oktober | 29,25 |
| 11. | November | 34,85 |
| 12. | Desember | 26,87 |
| | 2018 | 26,30 |
| | 2017 | 24,61 |
| Jumlah/ <i>Total</i> | 2016 | 28,71 |
| | 2015 | 25,66 |
| | 2014 | 24,72 |

Sumber/ *Source*: BPS Kabupaten Ketapang / *BPS-Statistics Ketapang Regency*

CHAPTER VII. TOURISM, TRANSPORTATION AND COMMUNICATION

Tabel 7.1.5 Jumlah Grup Kesenian dan Gedung Kesenian Menurut Kecamatan di Kabupaten Ketapang, 2018
 Number of Arts Groups and Opera House by District in Ketapang Regency, 2018

| Kecamatan <i>District</i> | Grup Kesenian <i>Art Group</i> | Gedung Kesenian <i>Art Building</i> |
|------------------------------|-----------------------------------|--|
| (1) | (2) | (3) |
| 1. Kendawangan | ... | ... |
| 2. Manis Mata | ... | ... |
| 3. Marau | ... | ... |
| 4. Singkup | ... | ... |
| 5. Air Upas | ... | ... |
| 6. Jelai Hulu | ... | ... |
| 7. Tumbang Titi | ... | ... |
| 8. Pemahan | ... | ... |
| 9. Sungai Melayu Rayak | ... | ... |
| 10. Matan Hilir Selatan | ... | ... |
| 11. Benua Kayong | ... | ... |
| 12. Matan Hilir Utara | ... | ... |
| 13. Delta Pawan | ... | ... |
| 14. Muara Pawan | ... | ... |
| 15. Nanga Tayap | ... | ... |
| 16. Sandai | ... | ... |
| 17. Hulu Sungai | ... | ... |
| 18. Sungai Laur | ... | ... |
| 19. Simpang Hulu | ... | ... |
| 20. Simpang Dua | ... | ... |
| Jumlah / <i>Total</i> | 24 | 1 |

Sumber: Dinas Pariwisata dan Ekonomi Kreatif Kabupaten Ketapang / *Tourism and Creative Economy Office Ketapang Regency*

BAB VII. PARIWISATA, TRANSPORTASI DAN KOMUNIKASI

Tabel 7.1.6 Jumlah Klub Olahraga dan Gedung Olahraga Menurut Kecamatan di Kabupaten Ketapang, 2017/2018
 Table Number of Sport Club and Gymnasium by Subdistrict in Ketapang Regency, 2017/2018

| Kecamatan <i>District</i> | 2017 | | 2018 | |
|------------------------------|-------------------------------------|--|-------------------------------------|--|
| | Klub Olahraga <i>Sport Group</i> | Gedung Olahraga <i>Sport Centre</i> | Klub Olahraga <i>Sport Group</i> | Gedung Olahraga <i>Sport Centre</i> |
| (1) | (2) | (3) | (4) | (5) |
| 1. Kendawangan | 90 | 2 | 90 | 3 |
| 2. Manis Mata | 31 | 1 | 31 | 4 |
| 3. Marau | 9 | - | 9 | 1 |
| 4. Singkup | 17 | - | 17 | 1 |
| 5. Air Upas | 28 | 1 | 28 | 1 |
| 6. Jelai Hulu | 28 | 1 | 28 | 1 |
| 7. Tumbang Titi | 38 | 1 | 38 | 1 |
| 8. Pemahan | 19 | 1 | 19 | 1 |
| 9. Sungai Melayu Rayak | 24 | 1 | 24 | 1 |
| 10. Matan Hilir Selatan | 22 | 1 | 22 | 1 |
| 11. Benua Kayong | 14 | 3 | 14 | 3 |
| 12. Matan Hilir Utara | 32 | 1 | 32 | 1 |
| 13. Delta Pawan | 46 | 13 | 46 | 14 |
| 14. Muara Pawan | 28 | - | 28 | 1 |
| 15. Nanga Tayap | 18 | 1 | 18 | 2 |
| 16. Sandai | 41 | 2 | 41 | 3 |
| 17. Hulu Sungai | 38 | - | 38 | - |
| 18. Sungai Laur | 17 | - | 17 | - |
| 19. Simpang Hulu | 26 | 2 | 26 | 2 |
| 20. Simpang Dua | 36 | - | 36 | - |
| Jumlah / <i>Total</i> | 602 | 31 | 602 | 41 |

Sumber: Dinas Pemuda dan Olahraga Kabupaten Ketapang / *Education, Youth and Sport Office Ketapang Regency*

CHAPTER VII. TOURISM, TRANSPORTATION AND COMMUNICATION

Tabel 7.1.7 Jumlah Taman/ Tugu di Kabupaten Ketapang Menurut Status Pengelolaan, 2018
 Table 7.1.7 Number of Park and Monument on Ketapang Regency by Management Status, 2018

| Kecamatan <i>District</i> | Taman/ Tugu Pemkab Ketapang <i>Pemkab Ketapang's garden/ Monument</i> | | Taman/ Tugu Swasta <i>Private Garden/ Monument</i> | |
|------------------------------|--|-------------------------|---|-------------------------|
| | Taman <i>Garden</i> | Tugu <i>Monument</i> | Taman <i>Garden</i> | Tugu <i>Monument</i> |
| (1) | (2) | (3) | (4) | (5) |
| 1. Kendawangan | - | - | - | - |
| 2. Manis Mata | - | - | - | - |
| 3. Marau | - | - | - | - |
| 4. Singkup | - | - | - | - |
| 5. Air Upas | - | - | - | - |
| 6. Jelai Hulu | - | - | - | - |
| 7. TumbangTiti | - | - | - | - |
| 8. Pemahan | - | - | - | - |
| 9. Sungai Melayu Rayak | - | - | - | - |
| 10. Matan Hilir Selatan | 1 | 1 | - | - |
| 11. Benua Kayong | 1 | 2 | - | - |
| 12. MatanHilirUtara | - | - | - | - |
| 13. Delta Pawan | 8 | 5 | - | - |
| 14. Muara Pawan | - | - | - | - |
| 15. Nanga Tayap | - | - | - | - |
| 16. Sandai | - | - | - | - |
| 17. Hulu Sungai | - | - | - | - |
| 18. Sungai Laur | - | - | - | - |
| 19. Simpang Hulu | - | - | - | - |
| 20. Simpang Dua | - | - | - | - |
| | - | - | - | - |
| | 2018 | 10 | 8 | - |
| Jumlah / Total | 2017 | 10 | 8 | - |
| | 2016 | 10 | 9 | - |

Sumber / Source : Dinas Perumahan Rakyat, Kawasan Pemukiman, dan Lingkungan Hidup Kab. Ketapang / Housing and Settlement Area Office Ketapang Regency

Tabel / Table 7.2.1 Panjang Jalan di Kabupaten Ketapang Menurut Jenis Permukaan dan Status Jalan (Km), 2018
Length of Roadway on Ketapang Regency by Kind of Surface and Status, 2018

| Jenis Permukaan <i>Kind of Surface</i> | Status Jalan / <i>Roadway Status</i> | | | |
|---|--------------------------------------|---|---|----------|
| | Jalan Negara <i>State Roadway</i> | Jalan Propinsi <i>Province Roadway</i> | Jalan Kabupaten <i>Regency Roadway</i> | |
| (1) | (2) | (3) | (4) | |
| 1. Diaspal | ... | ... | 502,77 | |
| 2. Kerikil | ... | ... | 16,86 | |
| 3. Tanah | ... | ... | 2 718,06 | |
| 4. Tidak Dirinci | ... | ... | - | |
| 5. Beton | ... | ... | 1,40 | |
| | 2018 | ... | ... | 3 239,09 |
| | 2017 | 351,79 | 352,20 | 3 239,09 |
| Jumlah/Total | 2016 | 230,00 | 473,00 | 3 209,98 |
| | 2015 | 230,00 | 473,00 | 3 209,98 |
| | 2014 | 226,00 | 488,00 | 3 239,06 |

Sumber / Source : Dinas Pekerjaan Umum Kabupaten Ketapang / *Public Works Office Ketapang Regency*

CHAPTER VII. TOURISM, TRANSPORTATION AND COMMUNICATION

Tabel 7.2.2 Panjang Jalan di Kabupaten ketapang Menurut Kondisi dan Status Jalan (Km), 2018
 Table Length of Roadway on Ketapang Regency by Condition and Status, 2018

| Status Jalan Roadway Status | Kondisi Jalan / Roadway Condition | | | | |
|--------------------------------|-----------------------------------|--------|--------------|-------------|-------|
| | Baik | Sedang | Rusak Ringan | Rusak Berat | |
| (1) | (2) | (3) | | (4) | |
| 1. Negara | ... | ... | ... | ... | |
| 2. Propinsi | ... | ... | ... | ... | |
| 3. Kabupaten | 543,12 | 190,35 | 388,09 | 2 118 | |
| Jumlah/Total | 2018 | 543,12 | 190,35 | 388,09 | 2 118 |

Sumber / Source : Dinas Pekerjaan Umum Kabupaten Ketapang / Public Works Office Ketapang Regency

BAB VII. PARIWISATA, TRANSPORTASI DAN KOMUNIKASI

Tabel 7.2.3 Panjang Jalan di Kabupaten Ketapang Menurut Kelas dan Status Jalan (km), 2018
 Table Length of Roadway on Ketapang Regency by Classification and Status, 2018

| Kelas Jalan <i>Roadway Classification</i> | Status Jalan / <i>Roadway Status</i> | | | |
|--|--------------------------------------|---|---|----------|
| | Jalan Negara <i>State Roadway</i> | Jalan Provinsi <i>Province Roadway</i> | Jalan Kabupaten <i>Regency Roadway</i> | |
| (1) | (2) | (3) | (4) | |
| 1. Kelas I | ... | ... | 3 239,09 | |
| 2. Kelas II | ... | ... | ... | |
| 3. Kelas III | ... | ... | ... | |
| 4. Kelas III A | ... | ... | ... | |
| 5. Kelas III B | ... | ... | ... | |
| 6. Kelas III C | ... | ... | ... | |
| 7. Kelas Tidak Terinci | ... | ... | ... | |
| | 2018 | ... | ... | 3 239,09 |
| | 2017 | 351,79 | 352,20 | 3 239,09 |
| Jumlah/ <i>Total</i> | 2016 | 226,00 | 488,00 | 3 239,06 |
| | 2015 ¹ | 226,00 | 488,00 | 3 239,06 |
| | 2014 | 226,00 | 488,00 | 3 239,06 |

Keterangan/ *Explanation* :¹ Data Tahun 2014

Sumber / *Source* : Dinas Pekerjaan Umum Kabupaten Ketapang / *Public Labor Office Ketapang Regency*

CHAPTER VII. TOURISM, TRANSPORTATION AND COMMUNICATION

Tabel

7.2.4 Jumlah dan Nilai Kegiatan yang Dilaksanakan Menurut Kecamatan dan Jenisnya Tahun 2018

Table

Number and Project Value has Finished by District and Type, 2018

| Kecamatan <i>District</i> | Jalan/Road | | Jembatan <i>Bridge</i> | | |
|------------------------------|------------------------|---------------------------------|---------------------------|-----------------------------|----------------|
| | Jumlah <i>Total</i> | Nilai/ <i>Value</i> (Rp 000) | Jumlah <i>Total</i> | Nilai/ <i>Value</i> (Rp) | |
| (1) | (2) | (3) | (4) | (5) | |
| 1. Kendawangan | 13 | 3 273 819 000 | 2 | 319 884 000 | |
| 2. Manis Mata | 3 | 1 263 874 000 | 1 | 922 450 000 | |
| 3. Marau | 2 | 1 038 298 000 | 1 | 117 427 000 | |
| 4. Singkup | 6 | 2 496 535 700 | 2 | 122 847 900 | |
| 5. Air Upas | 1 | 898 339 000 | 1 | 136 591 000 | |
| 6. JelaiHulu | 4 | 538 078 000 | 8 | 4 357 895 000 | |
| 7. TumbangTiti | 15 | 10 695 563 400 | 5 | 485 898 400 | |
| 8. Pemahan | 5 | 5 458 978 000 | - | - | |
| 9. Sungai Melayu Rayak | 8 | 1 128 773 000 | 2 | 291 795 000 | |
| 10. Matan Hilir Selatan | 12 | 34 777 619 000 | 1 | ... | |
| 11. Benua Kayong | 18 | 6 915 373 000 | 7 | 405 609 000 | |
| 12. MatanHilirUtara | 1 | 920 990 000 | 5 | 426 739 000 | |
| 13. Delta Pawan | 15 | 13 265 453 000 | 6 | 803 278 000 | |
| 14. Muara Pawan | 4 | 3 931 119 000 | 3 | 257 350 000 | |
| 15. Nanga Tayap | 5 | 20 325 672 000 | 1 | 903 581 000 | |
| 16. Sandai | 12 | 9 262 856 000 | 3 | 626 665 000 | |
| 17. Hulu Sungai | 12 | 4 906 586 000 | 3 | 300 491 000 | |
| 18. Sungai Laur | 6 | 5 154 442 000 | 1 | 1 865 459 000 | |
| 19. Simpang Hulu | 7 | 15 272 364 000 | 2 | 262 242 000 | |
| 20. Simpang Dua | 4 | 21 433 100 000 | 1 | 175 159 000 | |
| Jumlah / <i>Total</i> | 2018 | 153 | 162 957 832 100 | 55 | 12 781 361 300 |

Bersambung/Continued

BAB VII. PARIWISATA, TRANSPORTASI DAN KOMUNIKASI

Lanjutan Tabel 7.2.4
Continued Table

| Kecamatan <i>District</i> | Jalan <i>Road</i> | | Irigasi / <i>Irrigation</i> | | Jembatan / <i>Bridge</i> | |
|------------------------------|------------------------|-----------------------------------|-----------------------------|-----------------------------------|--------------------------|-----------------------------------|
| | Jumlah <i>Total</i> | Nilai <i>Value</i> (Rp 000) | Jumlah <i>Total</i> | Nilai <i>Value</i> (Rp 000) | Jumlah <i>Total</i> | Nilai <i>Value</i> (Rp 000) |
| (1) | (6) | (7) | (8) | (9) | (10) | (11) |
| 1. Kendawangan | - | - | 11 969 | 1 361 835,00 | - | - |
| 2. Manis Mata | - | - | 630 | 752 566,00 | - | - |
| 3. Marau | - | - | 385 | 1 500 000,00 | - | - |
| 4. Singkup | - | - | - | - | - | - |
| 5. Air Upas | - | - | 210 | ... | - | - |
| 6. JelaiHulu | - | - | 250 | ... | - | - |
| 7. TumbangTiti | - | - | 612 | 427 000,00 | - | - |
| 8. Pemahan | - | - | 535 | 482 000,00 | - | - |
| 9. Sungai Melayu Rayak | - | - | 100 | ... | - | - |
| 10. Matan Hilir Selatan | - | - | 13 550 | 8 564 000,00 | - | - |
| 11. Benua Kayong | - | - | 6 750 | 1 230 000,00 | - | - |
| 12. Matan Hilir Utara | - | - | 5 311 | 7 641 485,00 | - | - |
| 13. Delta Pawan | - | - | 1 250 | 2 130 000,00 | - | - |
| 14. Muara Pawan | - | - | 3 547 | 5 386 000,00 | - | - |
| 15. Nanga Tayap | - | - | 929 | 2 522 000,00 | - | - |
| 16. Sandai | - | - | 1 455 | 3 702 057,00 | - | - |
| 17. Hulu Sungai | - | - | 65 | 120 000,00 | - | - |
| 18. Sungai Laur | - | - | 510 | 766 376,00 | - | - |
| 19. Simpang Hulu | - | - | 705 | 2 030 507,00 | - | - |
| 20. Simpang Dua | - | - | 60 | ... | - | - |
| Jumlah / <i>Total</i> | - | - | 48.823 | 38 615 826,00 | - | - |

Sumber / *Source*: Dinas Pekerjaan Umum Kabupaten Ketapang / *Public Works Office Ketapang Regency*

CHAPTER VII. TOURISM, TRANSPORTATION AND COMMUNICATION

Tabel 7.2.5 Jumlah dan Nilai Kegiatan (Jalan) yang Dilaksanakan Menurut Jenis Pembiayaan, 2018
 Table Number and Project Value (Road) has Finished by Kind of Cost, 2018

| Kecamatan Subdistrict | APBD | | APBN | |
|--------------------------|--------|-----------------|--------|---------------|
| | Jumlah | Nilai (Rp) | Jumlah | Nilai (Rp) |
| (1) | (2) | (3) | (4) | (5) |
| 1. Kendawangan | 13 | 3 273 819 000 | ... | ... |
| 2. Manis Mata | 3 | 1 263 874 000 | ... | ... |
| 3. Marau | 2 | 1 038 298 000 | ... | ... |
| 4. Singkup | 6 | 2 496 535 700 | ... | ... |
| 5. Air Upas | 1 | 898 339 000 | ... | ... |
| 6. JelaiHulu | 4 | 538 078 000 | ... | ... |
| 7. TumbangTiti | 15 | 10 695 563 400 | ... | ... |
| 8. Pemahan | 5 | 5 458 978 000 | ... | ... |
| 9. Sungai Melayu Rayak | 8 | 1 128 773 000 | ... | ... |
| 10. Matan Hilir Selatan | 12 | 34 777 619 000 | ... | ... |
| 11. Benua Kayong | 18 | 6 915 373 000 | ... | ... |
| 12. MatanHilirUtara | 1 | 920 990 000 | ... | ... |
| 13. Delta Pawan | 15 | 13 265 453 000 | ... | ... |
| 14. Muara Pawan | 4 | 3 931 119 000 | ... | ... |
| 15. Nanga Tayap | 5 | 20 325 672 000 | ... | ... |
| 16. Sandai | 12 | 9 262 856 000 | ... | ... |
| 17. Hulu Sungai | 12 | 4 906 586 000 | ... | ... |
| 18. Sungai Laur | 6 | 5 154 442 000 | ... | ... |
| 19. Simpang Hulu | 7 | 15 272 364 000 | ... | ... |
| 20. Simpang Dua | 4 | 21 433 100 000 | ... | ... |
| Jumlah / Total | 153 | 162 957 832 100 | ... | ... |

Sumber / Source: Dinas Pekerjaan Umum Kabupaten Ketapang / Public Works Office Ketapang Regency

BAB VII. PARIWISATA, TRANSPORTASI DAN KOMUNIKASI

Tabel 7.2.6 Banyaknya Kendaraan Bermotor yang Terdaftar Menurut Kepemilikan dan Jenisnya, 2018
Table Number of Registered Vehicle by Ownership and Kind of Vehicle, 2018

| Jenis Kendaraan <i>Kind of Vehicle</i> | Kepemilikan/ <i>Ownership</i> | | | | | Jumlah <i>Total</i> |
|---|-------------------------------|------------------------------|---------------------------------|----------|--|------------------------|
| | Perorangan <i>Personal</i> | Perusahaan <i>Company</i> | Pemerintah <i>Government</i> | CC/CD | Badan Internal <i>Internal Agency</i> | |
| (1) | (2) | (3) | (4) | (5) | (6) | (7) |
| I. Mobil Penumpang | | | | | | |
| 1. Sedan | 23 | ... | ... | - | - | 23 |
| 2. Jeep | 13 | ... | ... | - | - | 13 |
| 3. Oplet | - | - | - | - | - | - |
| 4. Station Wagon | - | - | - | - | - | - |
| 5. Mini Bus | 1 121 | ... | ... | - | - | 1 121 |
| 6. Kastel Wagon | - | - | - | - | - | - |
| 7. Ambulance | - | - | - | - | - | - |
| 8. Volks Wagon | - | - | - | - | - | - |
| 9. Mini Cub | - | - | - | - | - | - |
| II. Mobil Barang | | | | | | |
| 1. Mobil Gerobak | - | - | - | - | - | - |
| 2. Pick Up | 147 | ... | ... | - | - | 147 |
| 3. Tracktor | - | - | - | - | - | - |
| 4. Ransus | - | - | - | - | - | - |
| 5. Truk | 122 | ... | - | - | - | 122 |
| 6. Double Cabin | 499 | ... | ... | - | - | 499 |
| 7. Tangki | 12 | ... | - | - | - | 12 |
| 8. Deliver Van | - | ... | - | - | - | - |
| 9. Lain-lain | ... | ... | - | - | - | - |
| III. Oto Bus | | | | | | |
| 1. Mikro Bus | - | - | - | - | - | - |
| 2. Bus | - | - | - | - | - | - |
| 3. Bus Lainnya | - | - | - | - | - | - |
| IV. Sepeda Motor | | | | | | |
| 1. Sepeda Motor Sole | 18 881 | .. | ... | - | - | 18 881 |
| 2. Sepeda Motor dengan kereta samping | - | - | - | - | - | - |
| 3. Sepeda Motor R3 | - | - | - | - | - | - |
| 4. Trail | - | - | - | - | - | - |
| 5. Scooter | - | - | - | - | - | - |
| V. Kendaraan Khusus | | | | | | |
| 1. Mobil Pemadam | - | - | - | - | - | - |
| 2. Mobil Ambulance | - | ... | - | - | - | - |
| 3. Mobil Jenasah | - | - | - | - | - | - |
| 4. Fork Lift | - | - | - | - | - | - |
| 5. Lain-lain/tronton | ... | ... | - | - | - | - |
| Jumlah / Total | 20 818 | ... | ... | - | - | 20 818 |

Sumber / Source : POLRES Ketapang / Resort Police Ketapang Regency

CHAPTER VII. TOURISM, TRANSPORTATION AND COMMUNICATION

Tabel 7.2.7 Banyaknya Pelanggaran Lalu Lintas Menurut Profesi di Wilayah Polres Ketapang, 2018
 Table Number of Traffic Violation by Profession in Ketapang Police Authority, 2018

| | Bulan Month | Pelajar Student | Pegawai Officer | Sopir Driver | Swasta Private | Mahasiswa College Student | Lain-lain Others | Jumlah Total | |
|-----|----------------|--------------------|--------------------|-----------------|-------------------|---------------------------------|---------------------|-----------------|-------|
| | (1) | (2) | (3) | (4) | (5) | (6) | (7) | (8) | |
| 1. | Januari | 18 | 95 | 8 | 23 | - | - | 144 | |
| 2. | Februari | 7 | 55 | 1 | 8 | - | - | 71 | |
| 3. | Maret | 8 | 64 | 2 | 16 | - | - | 90 | |
| 4. | April | 15 | 184 | 11 | 32 | - | - | 242 | |
| 5. | Mei | 154 | 819 | 87 | 169 | - | - | 1 229 | |
| 6. | Juni | - | - | - | - | - | - | - | |
| 7. | Juli | 12 | 217 | 3 | 34 | - | - | 266 | |
| 8. | Agustus | 23 | 251 | 8 | 35 | - | - | 317 | |
| 9. | September | 9 | 98 | 4 | 29 | - | - | 140 | |
| 10. | Oktober | 79 | 314 | 32 | 56 | - | - | 481 | |
| 11. | November | 358 | 1632 | 102 | 361 | - | - | 2 453 | |
| 12. | Desember | 41 | 458 | 28 | 126 | - | - | 653 | |
| | Jumlah/Total | 2018 | 724 | 4 187 | 286 | 889 | - | - | 6 086 |
| | | 2017 | 326 | 191 | 31 | 1 528 | 59 | 12 | 2 135 |

Sumber / Source : POLRES Ketapang / Resort Police Ketapang Regency

BAB VII. PARIWISATA, TRANSPORTASI DAN KOMUNIKASI

Tabel 7.2.8 Jumlah Pelanggaran Lalu Lintas Menurut Jenis Pelanggaran, 2014-2018
 Table Number of Traffic Violation by Kind of Violation, 2014-2018

| Uraian Description | 2014 ¹ | 2015 ¹ | 2016 | 2017 | 2018 |
|-----------------------|-------------------|-------------------|-------|-------|-------|
| (1) | (2) | (3) | (4) | (5) | (6) |
| 1. Pelanggaran | 1 861 | 1 861 | 2 995 | 2 135 | 6 086 |
| a. Muatan Lebih | - | - | - | - | - |
| b. Perlengkapan | - | - | 865 | 9 | 1 570 |
| c. Kecepatan | - | - | - | 192 | - |
| d. Surat-surat | 1 092 | 1 092 | 698 | 1 770 | 3 480 |
| e. Rambu-rambu | 4 | 4 | 365 | 164 | 227 |
| f. Lain-lain | 1 000 | 1 000 | 1 067 | - | 809 |

Sumber/ Source : POLRES Ketapang / Resort Police Ketapang Regency

Keterangan/ Explanation : ¹ Data tahun 2013

CHAPTER VII. TOURISM, TRANSPORTATION AND COMMUNICATION

Tabel
Table 7.2.9 Jumlah Pengeluaran STNK dan BPKB Kendaraan Roda Dua dan Roda Empat, 2018
Number of Motor Vehicle License and Certificate of Ownership of Motor Vehicle of Two and Four Wheels Vehicle Issued, 2018

| Bulan/ Month | STNK / Motor Vehicle License | | | BPKB / Certificate of | | | |
|----------------|------------------------------|--------------------|-----------------|-----------------------|--------------------|-----------------|--------|
| | Roda 2 2 Wheels | Roda 4 4 Wheels | Jumlah Total | Roda 2 2 Wheels | Roda 4 4 Wheels | Jumlah Total | |
| (1) | (2) | (3) | (4) | (5) | (6) | (7) | |
| 1. Januari | 2 825 | 367 | 3 192 | 2 088 | 251 | 2 339 | |
| 2. Februari | 1 501 | 273 | 1 774 | 1 058 | 145 | 1 203 | |
| 3. Maret | 2 084 | 244 | 2 328 | 1 595 | 133 | 1 728 | |
| 4. April | 1 910 | 256 | 2 166 | 1 528 | 196 | 1 724 | |
| 5. Mei | 2 544 | 279 | 2 823 | 1 835 | 241 | 2 076 | |
| 6. Juni | 2 107 | 219 | 2 326 | 1 977 | 84 | 2 061 | |
| 7. Juli | 3 037 | 294 | 3 331 | 1 922 | 164 | 2 086 | |
| 8. Agustus | 2 737 | 351 | 3 088 | 1 795 | 224 | 2 019 | |
| 9. September | 1 999 | 313 | 2 312 | 1 488 | 219 | 1 707 | |
| 10. Oktober | 2 411 | 420 | 2 831 | 1 087 | 178 | 1 265 | |
| 11. November | 2 193 | 456 | 2 649 | 1 847 | 352 | 2 199 | |
| 12. Desember | 2 747 | 455 | 3 202 | 1 463 | 293 | 1 756 | |
| | 2018 | 28 095 | 3 927 | 32 022 | 19 683 | 2 480 | 22 163 |
| | 2017 | 17 294 | 2 218 | 19 512 | 14 821 | 1 547 | 16 368 |
| Jumlah / Total | 2016 | 24 318 | 3 720 | 28 038 | 1 081 | 3 720 | 4 801 |
| | 2015 ¹ | 18 654 | 1 453 | 20 107 | 18 654 | 1 453 | 20 107 |
| | 2014 | 18 654 | 1.453 | 20 107 | 18 654 | 1 453 | 20 107 |

Sumber/ Source : POLRES Ketapang / Resort Police Ketapang Regency

Keterangan/ Explanation : ¹ Data tahun 2014

BAB VII. PARIWISATA, TRANSPORTASI DAN KOMUNIKASI

Tabel 7.2.10 Jumlah Pengeluaran STNK Menurut Jenis STNK Tahun 2018
 Table Number of Motor Vehicle License by Kinds of Motor Vehicle License, 2018

| Bulan/ Month | STNK Baru/ New of Vehicle License | | | STNK Balik Nama/ Mutation of Vehicle Lisense | | |
|---------------------|--------------------------------------|--------------------|-----------------|---|--------------------|-----------------|
| | Roda 2 2 Wheels | Roda 4 4 Wheels | Jumlah Total | Roda 2 2 Wheels | Roda 4 4 Wheels | Jumlah Total |
| (1) | (2) | (3) | (4) | (5) | (6) | (7) |
| 1. Januari | 2 031 | 223 | 2 254 | 57 | 28 | 85 |
| 2. Februari | 1 036 | 112 | 1 148 | 22 | 33 | 55 |
| 3. Maret | 1 565 | 102 | 1 667 | 30 | 31 | 61 |
| 4. April | 1 505 | 161 | 1 666 | 23 | 35 | 58 |
| 5. Mei | 1 816 | 201 | 2 017 | 19 | 40 | 59 |
| 6. Juni | 1 963 | 75 | 2 038 | 14 | 9 | 23 |
| 7. Juli | 1 886 | 145 | 2 031 | 36 | 19 | 55 |
| 8. Agustus | 1 655 | 172 | 1 827 | 140 | 52 | 192 |
| 9. September | 1 402 | 191 | 1 593 | 86 | 28 | 114 |
| 10. Oktober | 982 | 115 | 1 097 | 105 | 63 | 168 |
| 11. November | 1 740 | 270 | 2 010 | 107 | 82 | 189 |
| 12. Desember | 1 302 | 180 | 1 482 | 161 | 113 | 274 |
| 2018 | 18 883 | 1 947 | 20 830 | 800 | 533 | 1 333 |
| 2017 ² | 22 477 | 2 961 | 25 438 | 1 841 | 759 | 2 600 |
| Jumlah / Total 2016 | 22 477 | 2 961 | 25 438 | 1 841 | 759 | 2 600 |
| 2015 ¹ | 18 654 | 1 453 | 20 107 | 100 | 38 | 138 |
| 2014 | 18 654 | 1 453 | 20 107 | 100 | 38 | 138 |

Bersambung/ Continued

Lanjutan Tabel 7.2.10
Continued Table

| | Bulan Month | STNK Perpanjangan/ <i>Extension of Vehicle License</i> | | |
|-----|---------------------|--|--------------------|------------------------|
| | | Roda 2 2 Wheels (1) | Roda 4 4 Wheels | Jumlah Total (2) |
| 1. | Januari | 794 | 144 | 938 |
| 2. | Februari | 465 | 161 | 626 |
| 3. | Maret | 519 | 142 | 661 |
| 4. | April | 405 | 95 | 500 |
| 5. | Mei | 728 | 78 | 806 |
| 6. | Juni | 144 | 144 | 288 |
| 7. | Juli | 1 151 | 149 | 1 300 |
| 8. | Agustus | 1 082 | 179 | 1 261 |
| 9. | September | 597 | 122 | 719 |
| 10. | Oktober | 1 429 | 305 | 1 734 |
| 11. | November | 453 | 186 | 639 |
| 12. | Desember | 1 445 | 275 | 1 720 |
| | 2018 | 9 212 | 1 980 | 11 192 |
| | 2017 ² | 47 882 | 5 262 | 53 144 |
| | Jumlah / Total 2016 | 47 882 | 5 262 | 53 144 |
| | 2015 ¹ | 1 903 | 232 | 2 135 |
| | 2014 | 1 903 | 232 | 2 135 |

Keterangan/ *Explanation* :¹ Data Tahun 2014

² Data tahun 2016

Sumber/ *Source* : POLRES Ketapang / *Resort Police Ketapang Regency*

BAB VII. PARIWISATA, TRANSPORTASI DAN KOMUNIKASI

Tabel 7.2.11 Jumlah Kejadian dan Korban Kecelakaan Lalu Lintas Serta Kerugian Materiil, 2018
 Table Number of Traffic Accident Occurrence and Victims and Its Material Lost, 2018

| | Bulan Month | Kejadian Ocurence | Mati Dead | Luka / Wounded | | Kerugian Materiil Material Lost (Rp 000) |
|--------------|-------------------|----------------------|--------------|-----------------|-----------------|---|
| | | | | Ringan Minor | Berat Severe | |
| | (1) | (2) | (3) | (4) | (5) | (6) |
| 1. | Januari | 11 | 7 | - | 16 | 37 500 |
| 2. | Februari | 4 | 3 | 1 | 3 | 12 600 |
| 3. | Maret | 9 | 6 | - | 9 | 24 300 |
| 4. | April | 8 | 2 | - | 11 | 8 000 |
| 5. | Mei | 7 | 4 | - | 8 | 19 500 |
| 6. | Juni | 9 | 6 | - | 9 | 34 000 |
| 7. | Juli | 3 | 2 | - | 3 | 11 000 |
| 8. | Agustus | 8 | 6 | - | 9 | 35 100 |
| 9. | September | 5 | 3 | - | 5 | 5 500 |
| 10. | Oktober | 10 | 5 | 1 | 16 | 71 600 |
| 11. | November | 6 | 4 | 1 | 8 | 16 500 |
| 12. | Desember | 9 | 7 | - | 6 | 31 300 |
| | 2018 | 89 | 55 | 3 | 103 | 306 900 |
| | 2017 | 109 | 39 | 13 | 123 | 239 800 |
| Jumlah/Total | 2016 | 151 | 54 | 88 | 64 | 377 450 |
| | 2015 ¹ | 178 | 67 | 130 | 101 | 503 750 |
| | 2014 | 178 | 67 | 130 | 101 | 503 750 |

Keterangan/ Explanation : ¹ Data tahun 2014

Sumber / Source : POLRES Ketapang / Resort Police Ketapang Regency

CHAPTER VII. TOURISM, TRANSPORTATION AND COMMUNICATION

Tabel 7.2.12 Jumlah Pengeluaran Surat Ijin Mengemudi (SIM) Menurut Klasifikasinya, 2018
 Table Number of Motor Vehicle License by classification, 2018

| | Bulan Month | SIM A | SIM A U | SIM B1 | SIM B1U | SIM B2 | SIM B2u | SIM C | SIM D |
|----------------|-------------------|-------|---------|--------|---------|--------|---------|--------|-------|
| | (1) | (2) | (3) | (4) | (5) | (6) | (7) | (8) | (8) |
| 1. | Januari | 528 | - | 50 | 14 | 41 | 24 | 1 358 | - |
| 2. | Februari | 544 | - | 74 | 11 | 58 | 10 | 1 521 | - |
| 3. | Maret | 459 | - | 25 | 16 | 16 | 14 | 1 088 | - |
| 4. | April | 334 | - | 24 | 3 | 12 | 7 | 962 | - |
| 5. | Mei | 215 | - | 19 | 8 | 6 | 13 | 697 | - |
| 6. | Juni | 213 | - | 11 | 2 | 11 | 11 | 483 | - |
| 7. | Juli | 405 | - | 30 | 15 | 28 | 26 | 1 075 | - |
| 8. | Agustus | 376 | - | 35 | 18 | 28 | 14 | 771 | - |
| 9. | September | 474 | - | 36 | 27 | 29 | 17 | 832 | 1 |
| 10. | Oktober | 717 | - | 45 | 47 | 54 | 46 | 1 554 | - |
| 11. | November | 714 | - | 38 | 18 | 41 | 58 | 2 010 | - |
| 12. | Desember | 348 | - | 18 | 16 | 30 | 19 | 870 | - |
| | 2018 | 5 327 | - | 405 | 195 | 354 | 259 | 13 221 | 1 |
| | 2017 | 5 677 | - | 399 | 167 | 233 | 190 | 15 423 | 1 |
| Jumlah / Total | 2016 | 3 762 | 1 | 456 | 68 | 265 | 179 | 10 688 | - |
| | 2015 ¹ | 3 061 | - | 378 | 64 | 146 | 138 | 9 446 | - |
| | 2014 | 3 061 | - | 378 | 64 | 146 | 138 | 9 446 | - |

Keterangan/ Explanation : ¹ Data tahun 2014

Sumber / Source: POLRES Ketapang / Resort Police Ketapang Regency

BAB VII. PARIWISATA, TRANSPORTASI DAN KOMUNIKASI

Tabel 7.2.13 Jumlah Penyebab, Korban Kecelakaan Lalu Lintas dan Kerugian Materiil, 2014-2018
 Table Number of Traffic Violation by Kind of Violation and Material Lost, 2014-2018

| Uraian Description | 2014 ¹ | 2015 ¹ | 2016 | 2017 | 2018 ² |
|------------------------------------|-------------------|-------------------|---------|---------|-------------------|
| (1) | (2) | (3) | (4) | (5) | (6) |
| 1. Penyebab Kecelakaan | 147 | 147 | 151 | 109 | 109 |
| a. Kendaraan | 6 | 6 | - | - | - |
| b. Pengemudi | 125 | 125 | 151 | 101 | 101 |
| c. Kondisi Jalan | 8 | 8 | - | - | - |
| d. Pejalan Kaki | 7 | 7 | - | 8 | 8 |
| e. Cuaca | 1 | 1 | - | - | - |
| 2. Korban Kecelakaan | 260 | 260 | 240 | 175 | 175 |
| a. Meninggal Dunia | 68 | 68 | 51 | 39 | 39 |
| b. Luka Berat | 73 | 73 | 67 | 13 | 13 |
| c. Luka Ringan | 119 | 119 | 122 | 123 | 123 |
| 3. Kerugian Materiil (Juta Rupiah) | 417 229 | 417 229 | 312 650 | 239 800 | 239 800 |

Keterangan/ Explanation : ¹ Data tahun 2013

² Data tahun 2017

Sumber/ Source : POLRES Ketapang / Resort Police Ketapang Regency

CHAPTER VII. TOURISM, TRANSPORTATION AND COMMUNICATION

Tabel 7.2.14 Banyaknya Kendaraan Menurut Jenis Angkutan, 2018
 Table Number of Vehicle by Kind of Transportation, 2018

| Jenisnya Angkutan <i>Kind of Transportation</i> | | Jumlah Kendaraan <i>Number of Vehicle</i> |
|--|---------------------------|--|
| (1) | | (2) |
| 1. | Angkutan Jalan Raya | 1 937 |
| | - Roda 4 | 1 937 |
| | - Roda 2 | - |
| | - Sepeda | - |
| 2. | Angkutan Penumpang | - |
| | - Oplet | - |
| | - Bus | - |
| | - Becak | - |
| 3. | Angkutan Penumpang Sungai | - |
| | - Speed Boat | - |
| | - Motor Air | - |
| Jumlah/ <i>Total</i> | | |
| | 2018 | 1 937 |
| | 2017 | 16 912 |
| | 2016 | 6 |
| | 2015 | 78 |
| | 2014 | 52 |

Sumber / Source : POLRES Ketapang / Resort Police Ketapang Regency

BAB VII. PARIWISATA, TRANSPORTASI DAN KOMUNIKASI

Tabel 7.2.15 Jumlah Kendaraan Bermotor yang Telah diuji Menurut Penggunaannya, 2018
 Table Number of Examined Motor Vehicle by Purpose, 2018

| Jenis Kendaraan <i>Kind of Vehicle</i> | Umum <i>Public</i> | Bukan Umum <i>Non Public</i> | Jumlah <i>Total</i> |
|---|-----------------------|---------------------------------|------------------------|
| (1) | (2) | (3) | (4) |
| 1. Mobil Penumpang/Oplet | - | - | - |
| 2. Bus | - | 3 | 3 |
| 3. Truck | - | 329 | 329 |
| 4. Pick Up | - | 442 | 442 |
| 5. Bt. Wangon | - | 44 | 44 |
| 6. Tangki | - | 32 | 32 |
| 7. Taksi | - | - | - |
| 8. Ambulance | - | 1 | 1 |
| | 2018 | - | 851 |
| | 2017 | 2 | 1 500 |
| Jumlah/ <i>Total</i> | 2016 | 5 | 2 355 |
| | 2015 | 6 | 2 236 |
| | 2014 | 6 | 2 133 |

Sumber / *Source* : Dinas Perhubungan Kabupaten Ketapang / *Transportation Office Ketapang Regency*

CHAPTER VII. TOURISM, TRANSPORTATION AND COMMUNICATION

Tabel 7.2.16 Jumlah Sarana Angkutan Sungai/Kapal Pedalaman Menurut Jenisnya, 2018
 Table Number of Water Transportation by Kind of Boat, 2018

| Jenis Kapal | | Jumlah Kapal |
|---------------------|-------------------|-----------------------|
| <i>Kind of Boat</i> | | <i>Number of Boat</i> |
| (1) | | (2) |
| 1. | Bandung Bermotor | 17 |
| 2. | Bandung Gandengan | - |
| 3. | Motor Boat | 2 |
| 4. | Tongkang Gandeng | 1 |
| 5. | Talk Boat | - |
| 6. | Long Boat | 4 |
| 7. | Speed Boat | 17 |
| 8. | Sampan Bermotor | 25 |
| 9. | Haus Boat | - |
| 10. | Tongkang Palma | - |
| 11. | Ferry Boat | - |
| 12. | Truck Air | - |
| | | |
| | | 2018 |
| | | 66 |
| | | 2017 |
| | | 66 |
| Jumlah/ Total | | 2016 |
| | | 66 |
| | | 2015 |
| | | 72 |
| | | 2014 |
| | | 67 |

Sumber/ Source : Dinas Perhubungan Kabupaten Ketapang / *Transportation Office Ketapang Regency*

BAB VII. PARIWISATA, TRANSPORTASI DAN KOMUNIKASI

Tabel 7.2.17 Arus Kunjungan Kapal Dari Dalam dan Luar Negeri, 2018
 Table Number of Shipping Arrival From Domestic and Foreign, 2018

| Bulan Month | Kawasan Ketapang/ <i>Ketapang Area</i> | | | | Kawasan Kendawangan / <i>Kendawangan Area</i> | | | |
|----------------------------|--|---------|-----------------------------------|---------|---|-----------|-----------------------------------|-----------|
| | Luar Negeri / <i>Foreign</i> | | Dalam Negeri / <i>Domestic</i> | | Luar Negeri / <i>Foreign</i> | | Dalam Negeri / <i>Domestic</i> | |
| | Unit | GRT | Unit | GRT | Unit | GRT | Unit | GRT |
| (1) | (2) | (3) | (4) | (5) | (6) | (7) | (8) | (9) |
| 1. Januari | - | - | 88 | 53 461 | 3 | 84 863 | 157 | 142 761 |
| 2. Februari | - | - | 69 | 53 689 | 7 | 198 188 | 166 | 188 437 |
| 3. Maret | - | - | 124 | 59 731 | 8 | 260 230 | 226 | 150 806 |
| 4. April | - | - | 111 | 65 458 | 6 | 206 007 | 240 | 261 777 |
| 5. Mei | 1 | 12 630 | 111 | 38 005 | 5 | 200 351 | 252 | 233 823 |
| 6. Juni | 1 | 35 997 | 84 | 58 982 | 5 | 134 948 | 196 | 186 608 |
| 7. Juli | 1 | 29 995 | 110 | 73 570 | 8 | 250 969 | 215 | 183 402 |
| 8. Agustus | 1 | 32 899 | 105 | 63 062 | 5 | 205 931 | 233 | 229 365 |
| 9. September | - | - | 106 | 63 974 | 4 | 112 275 | 224 | 195 579 |
| 10. Oktober | - | - | 120 | 77 726 | 6 | 149 816 | 208 | 190 873 |
| 11. November | 2 | 9 755 | 107 | 50 651 | 6 | 207 171 | 161 | 176 590 |
| 12. Desember | - | - | 91 | 61 086 | 4 | 139 133 | 123 | 121 560 |
| Jumlah / <i>Total</i> 2018 | 6 | 121 276 | 1 226 | 719 395 | 60 | 2 149 882 | 2 401 | 2 261 581 |

Sumber / *Source* : Kantor Kesyahbandaran dan Otoritas Pelabuhan Ketapang dan Unit Penyelenggara Pelabuhan Kelas III Kendawangan / *Ketapang Harbor Office and the Ketapang Port Authority and the Class III Kendawangan Port Operational Unit*

CHAPTER VII. TOURISM, TRANSPORTATION AND COMMUNICATION

Tabel 7.2.18 *Lalu Lintas Penumpang di Pelabuhan Ketapang, 2018*
 Table *Passenger Traffic on Ketapang Harbor, 2018*

| | Bulan <i>Month</i> | Datang <i>Disembark</i> | Pergi <i>Embarked</i> |
|-----|---------------------------|----------------------------|--------------------------|
| | (1) | (2) | (3) |
| 1. | Januari | 60 | 70 |
| 2. | Februari | 571 | 318 |
| 3. | Maret | 406 | 338 |
| 4. | April | 382 | 546 |
| 5. | Mei | 211 | 813 |
| 6. | Juni | 956 | 2 490 |
| 7. | Juli | 3 340 | 749 |
| 8. | Agustus | 1160 | 504 |
| 9. | September | 528 | 538 |
| 10. | Oktober | 444 | 353 |
| 11. | November | 559 | 536 |
| 12. | Desember | 861 | 908 |
| | Jumlah/ <i>Total</i> 2018 | 9 478 | 8 163 |

Sumber / *Source* : Kantor Kesyahbandaran dan Otoritas Pelabuhan Ketapang / *Ketapang Harbor and Port Authority Office*

Tabel 7.2.19 *Lalu Lintas Pesawat Udara di Bandara Rahadi Osman, 2018*
 Table *Aircraft Traffic on Rahadi Osman Airport, 2018*

| | Bulan <i>Month</i> | Datang <i>Arrival</i> | Berangkat <i>Departure</i> |
|----------------------|-----------------------|--------------------------|-------------------------------|
| | (1) | (2) | (3) |
| 1. | Januari | 351 | 351 |
| 2. | Februari | 316 | 318 |
| 3. | Maret | 357 | 357 |
| 4. | April | 350 | 350 |
| 5. | Mei | 344 | 344 |
| 6. | Juni | 366 | 366 |
| 7. | Juli | 345 | 345 |
| 8. | Agustus | 344 | 344 |
| 9. | September | 328 | 328 |
| 10. | Oktober | 323 | 323 |
| 11. | November | 323 | 322 |
| 12. | Desember | 359 | 362 |
| | 2018 | 4 106 | 4 110 |
| | 2017 | 3 962 | 3 964 |
| Jumlah/ <i>Total</i> | 2016 | 3 927 | 3 927 |
| | 2015 | 3 060 | 3 019 |
| | 2014 | 3 316 | 3 358 |

Sumber / *Source* : Bandar Udara Rahadi Osman, Ketapang / *Rahadi Oesman Air Port, Ketapang*

CHAPTER VII. TOURISM, TRANSPORTATION AND COMMUNICATION

Tabel 7.2.20 *Lalu Lintas Penumpang Pesawat Udara di Bandara Rahadi Osman 2018*
 Table *Aircraft Passenger Traffic on Rahadi Osman Airport, 2018*

| | Bulan <i>Month</i> | Datang <i>Arrival</i> | Berangkat <i>Departure</i> | Transit <i>Transit</i> | |
|-----|-----------------------|--------------------------|-------------------------------|---------------------------|--------|
| | (1) | (2) | (3) | (4) | |
| 1. | Januari | 18 225 | 16 371 | 522 | |
| 2. | Februari | 14 717 | 15 945 | 640 | |
| 3. | Maret | 18 334 | 18 214 | 614 | |
| 4. | April | 17 617 | 18 376 | 514 | |
| 5. | Mei | 17 006 | 18 400 | 458 | |
| 6. | Juni | 19 458 | 21 713 | 469 | |
| 7. | Juli | 21 616 | 19 387 | 685 | |
| 8. | Agustus | 18 160 | 18 684 | 869 | |
| 9. | September | 18 245 | 17 374 | 561 | |
| 10. | Oktober | 17 159 | 17 621 | 498 | |
| 11. | November | 17 084 | 17 417 | 529 | |
| 12. | Desember | 17 833 | 18 826 | 381 | |
| | 2018 | 215 454 | 218 328 | 6 740 | |
| | 2017 | 175 847 | 180 960 | 22 916 | |
| | Jumlah/ <i>Total</i> | 2016 | 160 486 | 157 416 | 21 663 |
| | | 2015 | 129 282 | 126 818 | 24 240 |
| | | 2014 | 131 052 | 133 563 | 6 340 |

Sumber / *Source* : Bandar Udara Rahadi Osman, Ketapang / *Rahadi Oesman Air Port, Ketapang*

BAB VII. PARIWISATA, TRANSPORTASI DAN KOMUNIKASI

Tabel 7.2.21 Jumlah Kargo yang Dimuat dan Dibongkar di Bandara Rahadi Osman (Kg) 2018
Number of Loading and Unloading Cargo on Rahadi Osman Airport, 2018

| | Bulan <i>Month</i> | Muat <i>Loading</i> | Bongkar <i>Unloading</i> |
|----------------------|-----------------------|------------------------|-----------------------------|
| | (1) | (2) | (3) |
| 1. | Januari | 10 605 | 13 953 |
| 2. | Februari | 5 835 | 14 681 |
| 3. | Maret | 13 658 | 14 217 |
| 4. | April | 9 726 | 11 891 |
| 5. | Mei | 18 502 | 14 758 |
| 6. | Juni | 10 867 | 9 226 |
| 7. | Juli | 13 776 | 4 555 |
| 8. | Agustus | 15 731 | 5 555 |
| 9. | September | 15 262 | 6 264 |
| 10. | Oktober | 9 293 | 6620 |
| 11. | November | 6 634 | 3 418 |
| 12. | Desember | 8 127 | 7 207 |
| | 2018 | 138 016 | 112 345 |
| | 2017 | 54 706 | 45 026 |
| Jumlah/ <i>Total</i> | 2016 | 45 588 | 38 961 |
| | 2015 | 143 878 | 182 169 |
| | 2014 | 96 499 | 251 562 |

Sumber / *Source* : Bandar Udara Rahadi Osman, Ketapang / *Rahadi Oesman Air Port, Ketapang*

CHAPTER VII. TOURISM, TRANSPORTATION AND COMMUNICATION

Tabel 7.2.22 Jumlah Bagasi yang Dimuat dan Dibongkar (Kg) Di Bandara Rahadi Osman, 2018
 Table Number of Loading and Unloading Baggage on Rahadi Osman Airport, 2018

| | Bulan <i>Month</i> | Muat <i>Loading</i> | Bongkar <i>Unloading</i> |
|-----|---------------------------|------------------------|-----------------------------|
| | (1) | (2) | (3) |
| 1. | Januari | 87 051 | 123 556 |
| 2. | Februari | 83 613 | 91 126 |
| 3. | Maret | 85 752 | 580 853 |
| 4. | April | 87 354 | 103 295 |
| 5. | Mei | 90 567 | 106 129 |
| 6. | Juni | 136 315 | 138 541 |
| 7. | Juli | 108 420 | 157 443 |
| 8. | Agustus | 99 217 | 113 651 |
| 9. | September | 86 578 | 378 539 |
| 10. | Oktober | 81 478 | 100 931 |
| 11. | November | 88 099 | 104 973 |
| 12. | Desember | 103 063 | 111 110 |
| | 2018 | 1 137 507 | 2 110 147 |
| | 2017 | 933 956 | 999 876 |
| | Jumlah/ <i>Total</i> 2016 | 843 764 | 787 160 |
| | 2015 | 648 437 | 703 506 |
| | 2014 | 697 742 | 810 896 |

Sumber / *Source*: Bandar Udara Rahadi Osman, Ketapang / *Rahadi Oesman Air Port, Ketapang*

BAB VII. PARIWISATA, TRANSPORTASI DAN KOMUNIKASI

Tabel 7.2.23 Jumlah Pos/Paket Udara yang Dimuat dan Dibongkar (Kg) di Bandara Rahadi Osman, 2018
Number of Loading and Unloading Airmail/Package on Rahadi Osman Airport, 2018

| | Bulan <i>Month</i> | Muat <i>Loading</i> | Bongkar <i>Unloading</i> |
|----------------------|-----------------------|------------------------|-----------------------------|
| | (1) | (2) | (3) |
| 1. | Januari | - | 1 740 |
| 2. | Februari | - | 1 382 |
| 3. | Maret | 24 | 3 096 |
| 4. | April | - | 4 317 |
| 5. | Mei | 3 | 5 711 |
| 6. | Juni | 1 | 2 782 |
| 7. | Juli | - | 2 339 |
| 8. | Agustus | - | 2 412 |
| 9. | September | - | 1 623 |
| 10. | Oktober | - | 1 736 |
| 11. | November | - | - |
| 12. | Desember | - | 1 |
| | 2018 | 28 | 27 139 |
| | 2017 | 14 975 | 51 284 |
| Jumlah/ <i>Total</i> | 2016 | 16 861 | 10 428 |
| | 2015 | 13 912 | 42 634 |
| | 2014 | 4250 | 82 |

Sumber / *Source*: Bandar Udara Rahadi Osman, Ketapang / *Rahadi Oesman Air Port, Ketapang*

CHAPTER VII. TOURISM, TRANSPORTATION AND COMMUNICATION

Tabel 7.3.1 Banyaknya Kantor Pos, Kantor Pos Pembantu dan Kantor Pos Desa di Kecamatan, 2018
 Table Number of Post Office by Subdistrict, 2018

| Kecamatan <i>Subdistrict</i> | Kantor Pos / <i>Post Office</i> | | Pos Desa | Pos Pembantu | Jumlah | |
|---------------------------------|---------------------------------|-------------------------|-------------------|------------------|--------------|----|
| | Kabupaten <i>Regent</i> | Cabang <i>Branch</i> | <i>Rural Post</i> | <i>Auxiliary</i> | <i>Total</i> | |
| (1) | (2) | (3) | (4) | (6) | (7) | |
| 1. Kendawangan | - | 1 | - | - | 1 | |
| 2. Manis Mata | - | 1 | - | - | 1 | |
| 3. Marau | - | 1 | - | - | 1 | |
| 4. Singkup | - | - | - | - | - | |
| 5. Air Upas | - | 1 | - | - | 1 | |
| 6. JelaiHulu | - | - | 1 | - | 1 | |
| 7. TumbangTiti | - | 1 | - | - | 1 | |
| 8. Pemahan | - | - | 1 | - | 1 | |
| 9. Sungai Melayu Rayak | - | - | 1 | - | 1 | |
| 10. Matan Hilir Selatan | - | 1 | 1 | - | 2 | |
| 11. Benua Kayong | - | - | 1 | - | 1 | |
| 12. Matan Hilir Utara | - | - | 1 | - | 1 | |
| 13. Delta Pawan | 1 | - | 1 | - | 2 | |
| 14. Muara Pawan | - | - | - | - | - | |
| 15. Nanga Tayap | - | 1 | 1 | - | 2 | |
| 16. Sandai | - | 1 | - | - | 1 | |
| 17. Hulu Sungai | - | - | 1 | - | 1 | |
| 18. Sungai Laur | - | - | 1 | - | 1 | |
| 19. Simpang Hulu | - | 1 | - | - | 1 | |
| 20. Simpang Dua | - | - | - | - | - | |
| | 2018 | 1 | 9 | 10 | - | 20 |
| | 2017 | 1 | 8 | 8 | - | 17 |
| Jumlah/ <i>Total</i> | 2016 | 1 | 8 | 5 | - | 14 |
| | 2015 | 1 | 8 | 11 | 1 | 23 |

Sumber/ *Source* : PT. POS Indonesia (Persero) Cabang Ketapang / *Indonesia Post Office Ketapang Branch*

BAB VII. PARIWISATA, TRANSPORTASI DAN KOMUNIKASI

Tabel 7.3.2 Jumlah Pemegang Surat Kontrak Berlangganan Menurut Kecamatan, 2018
 Table Number of Contract Letter Customer by Subdistrict, 2018

| Kecamatan <i>Subdistrict</i> | Jumlah Pelanggan <i>Number of Customer</i> |
|---------------------------------|---|
| (1) | (2) |
| 1. Kendawangan | ... |
| 2. Manis Mata | ... |
| 3. Marau | ... |
| 4. Singkup | ... |
| 5. Air Upas | ... |
| 6. JelaiHulu | ... |
| 7. TumbangTiti | ... |
| 8. Pemahan | ... |
| 9. Sungai Melayu Rayak | ... |
| 10. Matan Hilir Selatan | ... |
| 11. Benua Kayong | ... |
| 12. MatanHilirUtara | ... |
| 13. Delta Pawan | ... |
| 14. Muara Pawan | ... |
| 15. Nanga Tayap | ... |
| 16. Sandai | ... |
| 17. Hulu Sungai | ... |
| 18. Sungai Laur | ... |
| 19. Simpang Hulu | ... |
| 20. Simpang Dua | ... |
| Jumlah / <i>Total</i> | 2018 34 2017 23 2016 20 2015 20 |

Sumber/ *Source* : PT. POS Indonesia (Persero) Cabang Ketapang / *Indonesia Post Office Ketapang Branch*

Tabel 7.3.3 Nilai Penjualan Benda Pos di PT. Pos Indonesia (Persero) Cabang Ketapang, 2018

Table Selling Value of Postage on Ketapang Post Office, 2018

| | Bulan <i>Month</i> | Nilai Penjualan <i>Selling Value</i> |
|----------------|-----------------------|---|
| | (1) | (2) |
| 1. | Januari | 574 500 000 |
| 2. | Februari | 475 500 000 |
| 3. | Maret | 685 500 000 |
| 4. | April | 564 000 000 |
| 5. | Mei | 643 350 000 |
| 6. | Juni | 443 250 000 |
| 7. | Juli | 650 250 000 |
| 8. | Agustus | 546 900 000 |
| 9. | September | 588 600 000 |
| 10. | Oktober | 727 800 000 |
| 11. | November | 565 500 000 |
| 12. | Desember | 587 850 000 |
| Jumlah / Total | 2018 | 7 053 000 000 |
| | 2017 | 6 304 082 500 |
| | 2016 | 5 240 169 500 |
| | 2015 | 5 028 285 900 |

Sumber/ *Source* : PT. POS Indonesia (Persero) Cabang Ketapang /
Indonesia Post Office Ketapang Branch

BAB VII. PARIWISATA, TRANSPORTASI DAN KOMUNIKASI

Tabel 7.3.4 Frekuensi Pengiriman dan Penerimaan Paket Pos Terdaftar, Biasa dan Kilat 2018
Sending and Receiving Frequency of Regular, Express and Registered Parcel, 2018

| | Bulan <i>Month</i> | Pengiriman <i>Sending</i> | Penerimaan <i>Receiving</i> |
|--------------|-----------------------|------------------------------|--------------------------------|
| | (1) | (2) | (3) |
| 1. | Januari | 391 | 2 642 |
| 2. | Februari | 485 | 2 985 |
| 3. | Maret | 411 | 3 124 |
| 4. | April | 382 | 2 652 |
| 5. | Mei | 420 | 3 951 |
| 6. | Juni | 567 | 2 561 |
| 7. | Juli | 321 | 1 290 |
| 8. | Agustus | 451 | 2 754 |
| 9. | September | 422 | 3 122 |
| 10. | Oktober | 480 | 3 211 |
| 11. | November | 569 | 3 891 |
| 12. | Desember | 399 | 2 315 |
| Jumlah/Total | 2018 | 5 298 | 34 498 |
| | 2017 | 4 415 | 26 218 |
| | 2016 | 3 218 | 190 226 |
| | 2015 | 19 509 | 102 602 |

Sumber/ Source : PT. POS Indonesia (Persero) Cabang Ketapang / *Indonesia Post Office Ketapang Branch*

CHAPTER VII. TOURISM, TRANSPORTATION AND COMMUNICATION

Tabel 7.3.5 Frekuensi Pengiriman dan Penerimaan Wesel Prima dan Instan 2018
 Table *Sending and Receiving Frequency of Regular and Express Money Order, 2018*

| | Bulan <i>Month</i> | Pengiriman/ <i>Sending</i> | | Penerimaan/ <i>Receiving</i> | | |
|-------|-----------------------|-------------------------------|----------------------|-------------------------------|----------------------|----------------|
| | | Frekuensi <i>Frequency</i> | Nilai /Value (Rp) | Frekuensi <i>Frequency</i> | Nilai /Value (Rp) | |
| | (1) | (2) | (3) | (4) | (5) | |
| 1. | Januari | 7 163 | 31 349 325 470 | 722 | 2 171 632 669 | |
| 2. | Februari | 7 061 | 33 684 046 596 | 587 | 1 738 732 629 | |
| 3. | Maret | 7 655 | 36 409 799 670 | 659 | 2 417 489 961 | |
| 4. | April | 7 610 | 38 793 025 222 | 639 | 2 448 677 129 | |
| 5. | Mei | 6 466 | 40 604 967 808 | 617 | 2 085 081 874 | |
| 6. | Juni | 4 784 | 28 538 073 968 | 424 | 1 244 597 563 | |
| 7. | Juli | 6 714 | 39 016 525 012 | 538 | 1 906 482 366 | |
| 8. | Agustus | 6 844 | 40 272 373 162 | 501 | 1 794 064 467 | |
| 9. | September | 6 642 | 37 401 361 854 | 483 | 1 751 785 550 | |
| 10. | Oktober | 7 150 | 39 318 096 165 | 552 | 1 724 975 557 | |
| 11. | November | 6 460 | 35 903 997 004 | 472 | 1 802 707 761 | |
| 12. | Desember | 5 898 | 34 499 606 994 | 446 | 1 483 158 431 | |
| <hr/> | | | | | | |
| | Jumlah / <i>Total</i> | 2018 | 80 447 | 435 791 198 925 | 6 640 | 22 569 385 957 |
| | | 2017 | 102 452 | 437 100 797 954 | 10 449 | 34 113 645 740 |
| | | 2016 | 105 959 | 380 225 479 160 | 13 526 | 44 967 595 800 |
| | | 2015 | 92 139 | 300 134 059 806 | 21 640 | 82 872 409 841 |

Sumber/ *Source* : PT. POS Indonesia (Persero) Cabang Ketapang / *Indonesia Post Office Ketapang Branch*

BAB VII. PARIWISATA, TRANSPORTASI DAN KOMUNIKASI

Tabel 7.3.6 Banyaknya Kegiatan Pelayanan Informasi dan Komunikasi Pemerintah Kabupaten Ketapang, 2018
Table 7.3.6 Number of Communication Service Activity by Ketapang Regency Government, 2018

| Kegiatan <i>Activity</i> | Pelaksana | |
|-----------------------------|---------------|--|
| | Dishubkominfo | Instansi Lainnya <i>Other Instation</i> |
| (1) | (2) | (3) |
| 1. Pertunjukan Film | - | - |
| 2. Ceramah | - | - |
| 3. Pertunjukan Rakyat | - | - |
| 4. Pameran | 1 | - |
| 5. Siaran Keliling | - | 1 |
| 6. Siaran Radio | 1 | 3 |
| Jumlah / <i>Total</i> | 2 | 4 |

Sumber / Source : Dinas Komunikasi dan Informatika Kabupaten Ketapang / *Communication and Informatics Office Ketapang Regency*

CHAPTER VII. TOURISM, TRANSPORTATION AND COMMUNICATION

Tabel 7.3.7 Banyaknya Media Elektronik dan Hiburan di Kabupaten Ketapang, 2018
 Table Number of Electronic Media and Entertainment in Ketapang Regency, 2018

| Jenis Media dan Hiburan | | Banyaknya |
|--|--------------------------------|--------------|
| <i>Kind of Media and Entertainment</i> | | <i>Total</i> |
| (1) | | (2) |
| 1. | Stasiun Radio | 4 |
| 2. | Stasiun Televisi | - |
| 3. | Warung Telekomunikasi (Wartel) | - |
| 4. | Warung Internet (Warnet) | - |
| 5. | Situs Internet (Web Site) | - |
| 6. | Penyedia Layanan TV Kabel | - |
| 7. | Penyewaan LD/CD/VCD/DVD | - |
| 2018 | | 4 |
| 2017 | | 5 |
| Jumlah / Total | | |
| 2016 | | 57 |
| 2015 | | 59 |
| 2014 | | 54 |

Sumber / Source : Dinas Komunikasi dan Informatika Kabupaten Ketapang / *Communication and Informatics Office Ketapang Regency*

BAB VII. PARIWISATA, TRANSPORTASI DAN KOMUNIKASI

Tabel 7.3.8 Banyaknya Jenis Media Cetak yang Beredar di Kabupaten Ketapang Menurut Lokasi Penerbit, 2018
Table Number of Press Media That Circulated in Ketapang Regency by Location of Publisher, 2018

| Jenis Media <i>Kind of Media</i> | Kab. Ketapang <i>In Ketapang</i> | Luar Kab. Ketapang dalam Prop. Kalbar <i>In West Kalimantan Except Ketapang</i> | Luar Prop. Kalbar <i>Beyond West Kalimantan</i> |
|-------------------------------------|-------------------------------------|---|--|
| (1) | (2) | (3) | (4) |
| 1. Majalah | - | - | - |
| 2. Tabloid | - | - | - |
| 3. Surat Kabar | 1 | 5 | 2 |
| 4. Buletin | - | - | - |
| 5. Lainnya | - | - | - |
| | 2018 | 5 | 2 |
| | 2017 | 5 | 2 |
| Jumlah / Total | 2016 | 11 | 20 |
| | 2015 | 12 | 20 |
| | 2014 | 25 | 41 |

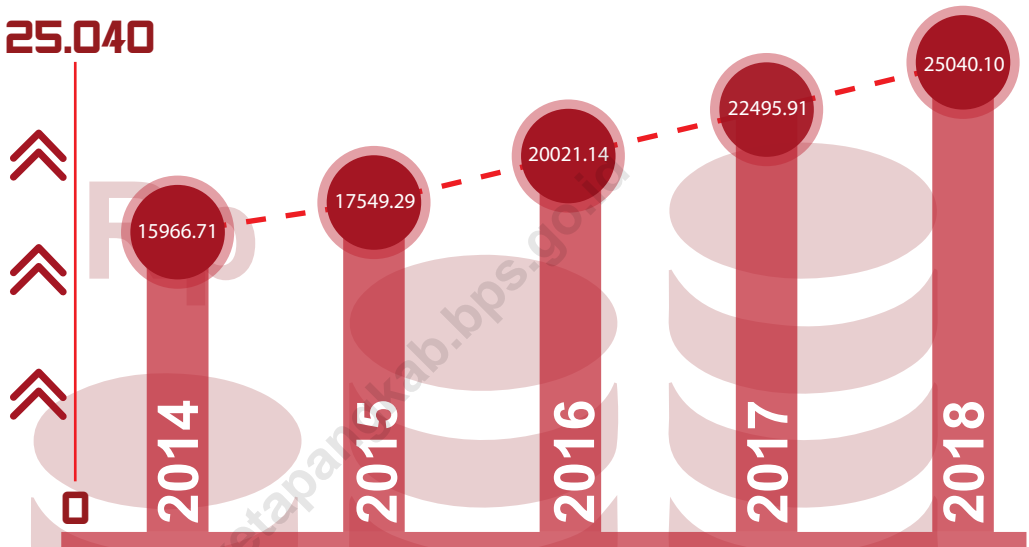
Sumber / *Source* : Dinas Komunikasi dan Informatika Kabupaten Ketapang / *Communication and Informatics Office Ketapang Regency*

Sistem Neraca Nasional

System of National Accounts

PDRB Indonesia Tahun 2014 - 2018 (Miliar Rupiah)

Indonesian GDRP in 2014 - 2018 (Billion Rupiah)



**“PDRB Indonesia terus mengalami kenaikan
Dari Tahun 2014 hingga 2018”**

*Indonesia's GRDP continues to increase
From 2014 to 2018*

BAB 8



PENJELASAN TEKNIS

1. Penghitungan statistik neraca regional yang digunakan di sini mengikuti buku petunjuk yang diterbitkan oleh Perserikatan Bangsa Bangsa yang dikenal sebagai "Sistem Neraca Nasional". Namun, penerapan statistik neraca regional tersebut telah disesuaikan dengan kondisi sosial ekonomi Kabupaten Ketapang.
2. Produk Domestik Regional Bruto (PDRB) pada tingkat regional (provinsi) menggambarkan kemampuan suatu wilayah untuk menciptakan output (nilai tambah) pada suatu waktu tertentu. Untuk menyusun PDRB digunakan 2 pendekatan yaitu Lapangan Usaha dan Pengeluaran/Penggunaan. PDRB dari sisi lapangan usaha merupakan penjumlahan seluruh komponen nilai tambah bruto yang mampu diciptakan oleh sektor-sektor ekonomi atas berbagai aktivitas produksinya. Sedangkan dari sisi penggunaan menjelaskan tentang penggunaan dari nilai tambah tersebut.

TECHNICAL NOTES

1. *Calculation of regional accounts statistics which is used here follows the user guide published by the United Nations known as the "System of National Accounts". However, the application of regional account statistics has been adjusted to the socio-economic conditions of Ketapang Regency.*
2. *The basic measure of the value added arising from economic is known as gross regional domestic product (grdp) at the regional level (provinces). To compile these statistics, two approaches have been used, i.e. "production approach" and "expenditure approach". The first approach is to measure value added produced by various kinds of economic activities, while the second approach is to measure final uses o the country's output. In other words, grdp is the sum fo total value added produced by all economic industries (activities) and the way of using it.*

CHAPTER VIII. SYSTEM OF NATIONAL ACCOUNTS

3. PDRB menurut lapangan usaha mengalami perubahan klasifikasi dari 9 lapangan usaha menjadi 17 lapangan usaha. PDR menurut lapangan usaha dirinci menurut total nilai tambah dari seluruh sektor ekonomi yang mencakup lapangan usaha Pertanian, Kehutanan, dan Perikanan; Pertambangan dan Penggalian; Industri Pengolahan; Pengadaan Listrik dan Gas; Pengadaan Air, Pengelolaan Sampah, Limbah dan Daur Ulang; Konstruksi; Perdagangan Besar dan Eceran, Reparasi Mobil dan Sepeda Motor; Transportasi dan Pergudangan; Penyediaan Akomodasi dan Makan Minum; Informasi dan Komunikasi; Jasa Keuangan dan Asuransi; Real Estat; Jasa Perusahaan; Administrasi Pemerintahan, Pertahanan dan Jaminan Sosial Wajib; Jasa Pendidikan; Jasa Kesehatan dan Kegiatan Sosial; dan Jasa lainnya.
3. *GRDP by industry classification changes from 9 sectors to 17 industries. GRDP by industry is classified by types of economic activities such as Agriculture, Forestry and Fishing; Mining and Quarrying; Manufacturing; Electricity and Gas; Water supply, Sewerage, Waste Management and Remediation Activities; Construction; Wholesale and Retail Trade; Repair of Motor Vehicles and Motorcycles; Transportation and Storage; Accommodation and Food Service Activities; Information and Communication; Financial and Insurance Activities; Real Estate Activities; Business Activities; Public Administration; Defence and Compulsory Social Security; Education; Human Health and Social Work Activities; and Other Services Activities.*
4. PDRB menurut pengeluaran mengalami perubahan klasifikasi dimana pengeluaran konsumsi Lembaga Non Profit yang Melayani Rumah Tangga (LNPR) yang sebelumnya termasuk bagian dari pengeluaran konsumsi rumah tangga menjadi komponen terpisah. Sehingga klasifikasi PDRB menurut pengeluaran dirinci menjadi 7 komponen yaitu komponen pengeluaran konsumsi rumah tangga, pengeluaran konsumsi LNPR, pengeluaran konsumsi pemerintah, pembentukan modal tetap bruto, perubahan inventori, ekspor barang dan jasa, dan impor barang dan jasa.
4. *GRDP by expenditure classification changes where consumption expenditure Non-profit Institutions Serving Households (NPISH) previously included as part of household consumption expenditure is taken out into separate component. So that, GRDP by type of expenditures is classified into: household consumption expenditure, NPISH consumption expenditure, government consumption expenditure, gross fixed capital formation, changes in inventories, exports of goods and services, and imports of goods and services.*

5. Produk Domestik Regional Bruto maupun agregat turunannya disajikan dalam 2 (dua) versi penilaian, yaitu atas dasar "harga berlaku" dan atas dasar "harga konstan". Disebut sebagai harga berlaku karena seluruh agregat dinilai dengan menggunakan harga pada tahun berjalan, sedangkan harga konstan penilaiannya didasarkan kepada harga satu tahun dasar tertentu, dalam publikasi ini digunakan harga tahun 2010.
 6. Laju pertumbuhan Produk Domestik Regional Bruto diperoleh dari perhitungan PDRB atas dasar harga konstan. Diperoleh dengan cara mengurangi nilai PDRB pada tahun ke-n terhadap nilai pada tahun ke n-1 (tahun sebelumnya), dibagi dengan nilai pada tahun ke n-1, dikalikan dengan 100 persen. Laju pertumbuhan menunjukkan perkembangan agregat pendapatan dari satu waktu tertentu terhadap waktu sebelumnya.
 7. Distribusi PDRB Harga Berlaku menurut lapangan usaha menunjukkan struktur perekonomian atau peranan setiap kategori ekonomi dalam suatu wilayah.
5. *GRDP and its aggregations are presented in two forms: at current market prices and at constant base year market prices. In presenting current market prices, all aggregates are valued at current market prices, while base year constant market prices are shown by valuing all aggregates at fixed base year prices. Year of 2010 is used as the base year in this publication.*
 6. *Growth rate of Gross Domestic Regional Product is derived from GRDP at constant market prices. It is obtained by subtracting the value of GRDP year n with the value of GRDP year n-1, divided by the value of GRDP year n-1 then multiplied by 100 percent. The growth rate of GRDP explains the income growth during the given period.*
 7. *Distribution of GDRP at current prices by main industry or section describes the share of economic section or economic structure of a region.*

| ULASAN | DESCRIPTION |
|---|---|
| <p data-bbox="103 213 348 240">Pertumbuhan Ekonomi</p> <p data-bbox="103 277 519 603">Pertumbuhan ekonomi Kabupaten Ketapang adalah sekitar 7,99 persen pada tahun 2018. Keadaan pertumbuhan ekonomi tersebut mengalami kenaikan jika dibandingkan dengan tahun 2017. Terdapat tiga kategori lapangan usaha yang paling tinggi tingkat pertumbuhannya yaitu: kategori pertambangan dan penggalian (13,16 persen), kategori Industri pengolahan (10,62 persen), dan kategori Pengadaan Air, Pengelolaan Sampah, Limbah dan Daur Ulang (13,51 persen).</p> <p data-bbox="103 603 519 954">Struktur perekonomian Kabupaten Ketapang pada tahun 2018 didominasi oleh lima kategori ekonomi yang menguasai lebih dari 77,78 persen perekonomian di Kabupaten Ketapang, yang terdiri dari: kategori pertanian, kehutanan dan perikanan (24,17 persen); kategori pertambangan dan penggalian (19,05 persen); kategori industri pengolahan (14,39 persen); kategori perdagangan besar dan eceran; reparasi mobil dan sepeda motor (10,73 persen); serta kategori konstruksi (9,65 persen).</p> <p data-bbox="103 954 519 1117">Dicermati dari sisi PDRB menurut penggunaan, terlihat bahwa peranan konsumsi rumah tangga masih sangat dominan dalam pembentukan PDRB Kabupaten Ketapang yaitu sekitar 46,76 persen.</p> | <p data-bbox="572 213 754 240"><i>Economic Growth</i></p> <p data-bbox="572 277 969 549"><i>The economic growth of Ketapang is around 7.99 percent in 2018. The state of economic growth has increased compared to 2017. There are three categories of business field is the highest growth rate: the mining and quarrying category (13,16 percent), processing industry category (10,62 percent), and water supply, waste processing, waste and recycling (13,51 percent).</i></p> <p data-bbox="572 549 969 900"><i>The economic structure of Ketapang in 2018 was dominated by the five economic categories which controls more than 77.99 percent of the economy in Ketapang District, which consists of: the category of agriculture, forestry and fishery (24.17 percent); categories of mining and quarrying (19.05 percent); manufacturing category (14.39 per cent); category of wholesale and retail trade, repair of cars and motorcycles (10.73 per cent); as well as the construction category (9.65 percent).</i></p> <p data-bbox="572 900 969 1038"><i>Seen from the side of the GDRP according expenditure , Household Final Consumption Expenditure is still very dominant in the GDRP formation Ketapang regency which is about 46.76 percent.</i></p> |

BAB VIII. SISTEM NERACA NASIONAL

Tabel 8.1 **Produk Domestik Regional Bruto Kabupaten Ketapang Atas Dasar Harga Berlaku Menurut Lapangan Usaha, 2014–2018 (Miliar Rupiah)**
 Table *Gross Domestic Regional Product of Ketapang at Market Price by Industry, 2014-2018 (Billion Rupiahs)*

| Sektor/Sub Sektor <i>Sector/Sub Sector</i> | Tahun | | | | |
|---|----------|----------|----------|----------|----------|
| | 2014 | 2015 | 2016 | 2017* | 2018* |
| | (1) | (2) | (3) | (4) | (5) |
| A. Pertanian, Kehutanan, dan Perikanan | 4 627,13 | 4 736,77 | 5 035,13 | 5 448,60 | 6 052,14 |
| 1 Pertanian, Peternakan, Perburuan dan Jasa Pertanian | 3 922,96 | 3 993,21 | 4 237,61 | 4 624,95 | 5 188,45 |
| a. Tanaman Pangan | 277,31 | 318,03 | 369,26 | 413,00 | 478,19 |
| b. Tanaman Hortikultura Semusim | 29,71 | 32,75 | 33,40 | 33,05 | 34,95 |
| c. Perkebunan Semusim | 0,09 | 0,10 | 0,11 | 0,12 | 0,13 |
| d. Tanaman Hortikultura Tahunan dan Lainnya | 120,27 | 144,84 | 144,43 | 169,48 | 185,62 |
| e. Perkebunan Tahunan | 3 020,68 | 2 998,73 | 3 155,00 | 3 446,06 | 3 863,96 |
| f. Peternakan | 420,50 | 439,13 | 471,54 | 494,21 | 547,70 |
| g. Jasa Pertanian dan Perburuan | 54,40 | 59,62 | 63,86 | 69,02 | 77,91 |
| 2 Kehutanan dan Penebangan Kayu | 438,85 | 442,92 | 471,74 | 480,86 | 495,74 |
| 3 Perikanan | 265,33 | 300,64 | 325,78 | 342,79 | 367,95 |
| B. Pertambangan dan Penggalian | 2 268,88 | 2 429,17 | 3 503,38 | 4 125,71 | 4 769,93 |
| 1 Pertambangan Minyak, Gas dan Panas Bumi | 0,00 | 0,00 | 0,00 | 0,00 | 0,00 |
| 2 Pertambangan Batubara dan Lignit | 0,00 | 0,00 | 0,00 | 0,00 | 0,00 |
| 3 Pertambangan Biji Logam | 1 848,05 | 1 905,50 | 2 931,49 | 3 490,01 | 4 072,92 |
| 4 Pertambangan dan Penggalian Lainnya | 420,83 | 523,67 | 571,89 | 635,70 | 697,01 |
| C. Industri Pengolahan | 2 312,30 | 2 433,80 | 2 749,74 | 3 156,34 | 3 603,72 |
| 1 Industri Batubara dan Pengilangan Migas | 0,00 | 0,00 | 0,00 | 0,00 | 0,00 |
| a. Industri Batu Bara | 0,00 | 0,00 | 0,00 | 0,00 | 0,00 |
| b. Pengilangan Migas | 0,00 | 0,00 | 0,00 | 0,00 | 0,00 |
| 2 Industri Makanan dan Minuman | 1 745,98 | 1 867,48 | 2 076,83 | 2 354,85 | 2 652,88 |
| 3 Pengolahan Tembakau | 0,00 | 0,00 | 0,00 | 0,00 | 0,00 |
| 4 Industri Tekstil dan Pakaian Jadi | 4,14 | 4,49 | 4,96 | 5,42 | 6,02 |
| 5 Industri Kulit, Barang dari Kulit dan Alas Kaki | 0,27 | 0,28 | 0,29 | 0,30 | 0,32 |
| 6 Industri Kayu, Barang dari Kayu dan Gabus dan Barang Anyaman dari Bambu, Rotan dan Sejenisnya | 319,95 | 310,86 | 324,95 | 349,14 | 361,53 |
| 7 Industri Kertas dan Barang dari Kertas, Percetakan dan Reproduksi Media Rekaman | 3,36 | 3,60 | 3,69 | 4,00 | 4,06 |
| 8 Industri Kimia, Farmasi dan Obat Tradisional | 0,37 | 0,36 | 0,35 | 0,37 | 0,42 |
| 9 Industri Karet, Barang dari Karet dan Plastik | 52,16 | 51,47 | 53,86 | 58,51 | 60,57 |
| 10 Industri Barang Galian bukan Logam | 11,41 | 12,71 | 12,94 | 13,31 | 13,79 |
| 11 Industri Logam Dasar | 28,16 | 29,85 | 112,30 | 202,56 | 331,95 |
| 12 Industri Barang dari Logam, Komputer, Barang Elektronik, Optik dan Peralatan Listrik | 38,50 | 40,55 | 41,44 | 45,69 | 46,92 |
| 13 Industri Mesin dan Perlengkapan YTDL | 0,47 | 0,51 | 0,55 | 0,58 | 0,62 |
| 14 Industri Alat Angkutan | 24,34 | 24,54 | 26,94 | 28,29 | 30,08 |
| 15 Industri Furnitur | 35,95 | 37,46 | 37,79 | 39,58 | 39,91 |
| 16 Industri pengolahan lainnya, jasa reparasi dan pemasangan mesin dan peralatan | 47,25 | 49,65 | 52,85 | 53,74 | 54,65 |

Bersambung/Continued

CHAPTER VIII. SYSTEM OF NATIONAL ACCOUNTS

Lanjutan 1 Tabel / 1st Continued Table 8.1

| Sektor/Sub Sektor <i>Sector/Sub Sector</i> | | Tahun | | | | |
|---|--|-----------|-----------|-----------|-----------|-----------|
| | | 2014 | 2015 | 2016 | 2017* | 2018** |
| (1) | | (2) | (3) | (4) | (5) | (6) |
| D | Pengadaan Listrik dan Gas | 6,04 | 7,29 | 9,39 | 10,87 | 12,18 |
| | 1 Ketenagalistrikan | 4,06 | 5,28 | 7,21 | 8,55 | 9,63 |
| | 2 Pengadaan Gas dan Produksi Es | 1,98 | 2,01 | 2,18 | 2,33 | 2,55 |
| E | Pengadaan Air, Pengelolaan Sampah, Limbah dan Daur Ulang | 14,02 | 14,40 | 15,66 | 17,57 | 20,66 |
| F | Konstruksi | 1 583,19 | 1 963,68 | 2 023,52 | 2 294,52 | 2 417,18 |
| G | Perdagangan Besar dan Eceran: Reparasi Mobil dan Sepeda Motor | 1 712,83 | 2 033,04 | 2 257,58 | 2 471,93 | 2 686,48 |
| | 1 Perdagangan Mobil, Sepeda Motor dan Reparasinya | 438,77 | 508,48 | 541,67 | 571,04 | 616,42 |
| | 2 Perdagangan Besar dan Eceran, Bukan Mobil dan Sepeda Motor | 1 274,06 | 1 524,56 | 1 715,91 | 1 900,90 | 2 070,06 |
| H | Transportasi dan Pergudangan | 329,01 | 369,51 | 417,08 | 470,23 | 537,43 |
| | 1 Angkutan Rel | 0,00 | 0,00 | 0,00 | 0,00 | 0,00 |
| | 2 Angkutan Darat | 74,39 | 86,68 | 98,66 | 106,18 | 114,97 |
| | 3 Angkutan Laut | 73,88 | 85,95 | 91,48 | 101,06 | 94,51 |
| | 4 Angkutan Sungai Danau dan Penyeberangan | 38,33 | 40,20 | 43,45 | 46,18 | 48,08 |
| | 5 Angkutan Udara | 82,59 | 93,03 | 113,94 | 140,22 | 196,27 |
| | 6 Pergudangan dan Jasa Penunjang Angkutan, Pos dan Kurir | 59,82 | 63,64 | 69,55 | 76,58 | 83,61 |
| I | Penyediaan Akomodasi dan Makan Minum | 301,99 | 357,61 | 415,81 | 450,98 | 494,10 |
| | 1 Penyediaan Akomodasi | 65,11 | 77,00 | 86,14 | 91,54 | 101,77 |
| | 2 Penyediaan Makan Minum | 236,88 | 280,61 | 329,67 | 359,44 | 392,33 |
| J | Informasi dan Komunikasi | 434,08 | 478,35 | 535,08 | 645,55 | 727,87 |
| K | Jasa Keuangan dan Asuransi | 507,77 | 569,03 | 653,12 | 767,48 | 859,95 |
| | 1 Jasa Perantara Keuangan | 349,71 | 397,26 | 469,81 | 567,99 | 647,07 |
| | 2 Asuransi dan Dana Pensiun | 50,24 | 53,82 | 57,46 | 62,21 | 66,42 |
| | 3 Jasa Keuangan Lainnya | 75,69 | 82,23 | 87,76 | 95,63 | 102,06 |
| | 4 Jasa Penunjang Keuangan | 32,12 | 35,73 | 38,09 | 41,65 | 44,41 |
| L | Real Estate | 429,58 | 500,93 | 551,84 | 593,06 | 643,32 |
| M,N | Jasa Perusahaan | 61,10 | 70,18 | 76,81 | 82,88 | 89,42 |
| O | Administrasi Pemerintahan, Pertahanan dan Jaminan Sosial Wajib | 674,67 | 811,69 | 938,96 | 1 065,63 | 1 170,32 |
| P | Jasa Pendidikan | 402,19 | 440,39 | 481,58 | 507,42 | 538,69 |
| Q | Jasa Kesehatan dan Kegiatan Sosial | 192,12 | 210,78 | 222,50 | 239,60 | 256,90 |
| R,S,T,U | Jasa lainnya | 109,81 | 122,65 | 133,98 | 147,52 | 159,82 |
| Produk Domestik Regional Bruto / <i>Gross Domestic Regional Product</i> | | 15 966,72 | 17 549,29 | 20 021,15 | 22 495,91 | 25 040,10 |
| Produk Domestik Regional Bruto Tanpa Migas / <i>Gross Domestic Regional Product Without oil and gas</i> | | 15 966,72 | 17 549,29 | 20 021,15 | 22 495,91 | 25 040,10 |

Sumber : Badan Pusat Statistik / *BPS-Statistics*

Keterangan : *angka sementara

**angka sangat sementara

BAB VIII. SISTEM NERACA NASIONAL

Tabel 8.2 **Produk Domestik Regional Bruto Kabupaten Ketapang Atas Dasar Harga Konstan 2010 Menurut Lapangan Usaha, 2014–2018 (Miliar Rupiah)**
 Table Gross Domestic Regional Product of Ketapang at Constant Price 2010 by Industry, 2014-2018 (Billion Rupiahs)

| Sektor/Sub Sektor Sector/Sub Sector | | Tahun | | | | |
|--|---|----------|----------|----------|----------|----------|
| | | 2014 | 2015 | 2016 | 2017* | 2018* |
| (1) | | (2) | (3) | (4) | (5) | (6) |
| A | Pertanian, Kehutanan, dan Perikanan | 4 076,69 | 4 151,16 | 4 237,45 | 4 478,18 | 4 886,58 |
| 1 | Pertanian, Peternakan, Perburuan dan Jasa Pertanian | 3 483,30 | 3 565,73 | 3 636,50 | 3 871,95 | 4 267,09 |
| a. | Tanaman Pangan | 206,28 | 215,65 | 243,68 | 270,51 | 305,49 |
| b. | Tanaman Hortikultura Semusim | 27,52 | 29,54 | 29,61 | 29,35 | 30,51 |
| c. | Perkebunan Semusim | 0,08 | 0,08 | 0,08 | 0,08 | 0,08 |
| d. | Tanaman Hortikultura Tahunan dan Lainnya | 94,30 | 103,28 | 98,13 | 108,99 | 114,86 |
| e. | Perkebunan Tahunan | 2 747,39 | 2 799,50 | 2 835,21 | 3 012,10 | 3 327,71 |
| f. | Peternakan | 364,50 | 372,50 | 383,26 | 401,29 | 433,99 |
| g. | Jasa Pertanian dan Perburuan | 43,24 | 45,18 | 46,55 | 49,63 | 54,45 |
| 2 | Kehutanan dan Penebangan Kayu | 365,32 | 350,32 | 358,05 | 356,11 | 358,97 |
| 3 | Perikanan | 228,07 | 235,11 | 242,90 | 250,12 | 260,51 |
| B | Pertambangan dan Penggalian | 1 549,38 | 1 569,21 | 2 161,88 | 2 402,15 | 2 718,36 |
| 1 | Pertambangan Minyak, Gas dan Panas Bumi | 0,00 | 0,00 | 0,00 | 0,00 | 0,00 |
| 2 | Pertambangan Batubara dan Lignit | 0,00 | 0,00 | 0,00 | 0,00 | 0,00 |
| 3 | Pertambangan Bijih Logam | 1 232,60 | 1 216,43 | 1 795,11 | 2 018,50 | 2 316,12 |
| 4 | Pertambangan dan Penggalian Lainnya | 316,78 | 352,78 | 366,77 | 383,64 | 402,24 |
| C | Industri Pengolahan | 1 788,76 | 1 840,96 | 1 942,36 | 2 084,56 | 2 305,97 |
| 1 | Industri Batubara dan Pengilangan Migas | 0,00 | 0,00 | 0,00 | 0,00 | 0,00 |
| a. | Industri Batu Bara | 0,00 | 0,00 | 0,00 | 0,00 | 0,00 |
| b. | Pengilangan Migas | 0,00 | 0,00 | 0,00 | 0,00 | 0,00 |
| 2 | Industri Makanan dan Minuman | 1 317,13 | 1 393,19 | 1 428,63 | 1 491,56 | 1 621,37 |
| 3 | Pengolahan Tembakau | 0,00 | 0,00 | 0,00 | 0,00 | 0,00 |
| 4 | Industri Tekstil dan Pakaian Jadi | 3,38 | 3,50 | 3,62 | 3,77 | 4,03 |
| 5 | Industri Kulit, Barang dari Kulit dan Alas Kaki | 0,23 | 0,23 | 0,23 | 0,23 | 0,24 |
| 6 | Industri Kayu, Barang dari Kayu dan Gabus dan Barang Anyaman dari Bambu, Rotan dan Sejenisnya | 273,94 | 245,64 | 246,00 | 255,70 | 257,02 |
| 7 | Industri Kertas dan Barang dari Kertas, Percetakan dan Reproduksi Media Rekaman | 2,83 | 2,95 | 2,92 | 3,06 | 3,01 |
| 8 | Industri Kimia, Farmasi dan Obat Tradisional | 0,32 | 0,32 | 0,30 | 0,33 | 0,35 |
| 9 | Industri Karet, Barang dari Karet dan Plastik | 39,94 | 39,55 | 39,36 | 41,88 | 41,69 |
| 10 | Industri Barang Galian bukan Logam | 9,12 | 9,63 | 9,61 | 9,55 | 9,52 |
| 11 | Industri Logam Dasar | 22,78 | 23,70 | 85,42 | 150,70 | 241,35 |
| 12 | Industri Barang dari Logam, Komputer, Barang Elektronik, Optik dan Peralatan Listrik | 30,14 | 32,89 | 33,54 | 34,90 | 34,46 |
| 13 | Industri Mesin dan Perlengkapan YTDL | 0,39 | 0,42 | 0,44 | 0,45 | 0,46 |
| 14 | Industri Alat Angkutan | 19,06 | 18,86 | 19,71 | 19,89 | 20,20 |
| 15 | Industri Furnitur | 28,68 | 27,64 | 27,70 | 28,51 | 28,38 |
| 16 | Industri pengolahan lainnya, jasa reparasi dan pemasangan mesin dan peralatan | 40,82 | 42,43 | 44,89 | 44,01 | 43,90 |

Bersambung/Continued

CHAPTER VIII. SYSTEM OF NATIONAL ACCOUNTS

Lanjutan 1 Tabel / 1st Continued Table 8.2

| Sektor/Sub Sektor Sector/Sub Sector | | Tahun | | | | |
|---|--|-----------|-----------|-----------|-----------|-----------|
| | | 2014 | 2015 | 2016 | 2017* | 2018* |
| (1) | | (2) | (3) | (4) | (5) | (6) |
| D | Pengadaan Listrik dan Gas | 6,15 | 6,47 | 7,57 | 7,86 | 8,12 |
| | 1 Ketenagalistrikan | 4,70 | 5,00 | 6,02 | 6,28 | 6,46 |
| | 2 Pengadaan Gas dan Produksi Es | 1,45 | 1,46 | 1,55 | 1,58 | 1,66 |
| E | Pengadaan Air, Pengelolaan Sampah, Limbah dan Daur Ulang | 12,09 | 12,29 | 13,39 | 14,18 | 16,10 |
| F | Konstruksi | 1 218,15 | 1 375,30 | 1 386,70 | 1 473,02 | 1 489,10 |
| G | Perdagangan Besar dan Eceran; Reparasi Mobil dan Sepeda Motor | 1 414,69 | 1 589,54 | 1 663,85 | 1 756,85 | 1 824,98 |
| | 1 Perdagangan Mobil, Sepeda Motor dan Reparasinya | 361,27 | 393,84 | 404,80 | 414,87 | 432,01 |
| | 2 Perdagangan Besar dan Eceran, Bukan Mobil dan Sepeda Motor | 1 053,41 | 1 195,71 | 1 259,05 | 1 341,97 | 1 392,97 |
| H | Transportasi dan Pergudangan | 250,35 | 259,88 | 276,57 | 296,47 | 318,87 |
| | 1 Angkutan Rel | 0,00 | 0,00 | 0,00 | 0,00 | 0,00 |
| | 2 Angkutan Darat | 53,47 | 57,47 | 60,50 | 63,02 | 66,61 |
| | 3 Angkutan Laut | 56,42 | 60,82 | 62,85 | 67,61 | 61,70 |
| | 4 Angkutan Sungai Danau dan Penyeberangan | 32,71 | 33,50 | 34,39 | 35,61 | 36,08 |
| | 5 Angkutan Udara | 60,19 | 59,12 | 66,90 | 75,14 | 96,23 |
| | 6 Pergudangan dan Jasa Penunjang Angkutan, Pos dan Kurir | 47,56 | 48,97 | 51,94 | 55,10 | 58,25 |
| I | Penyediaan Akomodasi dan Makan Minum | 228,11 | 252,69 | 273,20 | 286,00 | 303,66 |
| | 1 Penyediaan Akomodasi | 48,58 | 52,88 | 57,02 | 58,99 | 63,64 |
| | 2 Penyediaan Makan Minum | 179,53 | 199,81 | 216,18 | 227,01 | 240,02 |
| J | Informasi dan Komunikasi | 413,69 | 452,86 | 496,78 | 571,38 | 624,40 |
| K | Jasa Keuangan dan Asuransi | 404,81 | 441,06 | 496,34 | 561,02 | 614,48 |
| | 1 Jasa Perantara Keuangan | 276,97 | 306,92 | 355,85 | 412,52 | 459,50 |
| | 2 Asuransi dan Dana Pensiun | 39,79 | 41,43 | 43,36 | 45,74 | 47,73 |
| | 3 Jasa Keuangan Lainnya | 62,50 | 65,46 | 68,45 | 72,38 | 75,62 |
| | 4 Jasa Penunjang Keuangan | 25,55 | 27,25 | 28,68 | 30,38 | 31,64 |
| L | Real Estate | 343,88 | 380,15 | 392,78 | 407,43 | 424,69 |
| M,N | Jasa Perusahaan | 53,40 | 57,78 | 60,36 | 62,25 | 64,19 |
| O | Administrasi Pemerintahan, Pertahanan dan Jaminan Sosial Wajib | 479,35 | 526,72 | 565,98 | 601,45 | 634,11 |
| P | Jasa Pendidikan | 333,47 | 352,92 | 363,37 | 374,27 | 384,30 |
| Q | Jasa Kesehatan dan Kegiatan Sosial | 155,55 | 162,42 | 167,03 | 174,69 | 180,40 |
| R,S,T,U | Jasa lainnya | 91,99 | 97,70 | 102,32 | 109,38 | 114,19 |
| Produk Domestik Regional Bruto / Gross Domestic Regional Product | | 12 820,51 | 13 529,10 | 14 607,93 | 15 661,14 | 16 912,52 |
| Produk Domestik Regional Bruto Tanpa Migas / Gross Domestic Regional Product Without oil and gas | | 12 820,51 | 13 529,10 | 14 607,93 | 15 661,14 | 16 912,52 |

Sumber : Badan Pusat Statistik / BPS-Statistics

Keterangan: *angka sementara

"angka sangat sementara

BAB VIII. SISTEM NERACA NASIONAL

Tabel 8.3 **Distribusi persentasi PDRB Kabupaten Ketapang Menurut Lapangan Usaha Atas Dasar Harga Berlaku, 2014–2018**

Table 8.3 *Distribution of GDRP Percentage of Ketapang at Current Market Price by Industry, 2014-2018*

| Sektor/Sub Sektor <i>Sector/Sub Sector</i> | | Tahun (%) | | | | |
|---|---|-----------|-------|-------|-------|-------|
| | | 2014 | 2015 | 2016 | 2017' | 2018" |
| (1) | | (2) | (3) | (4) | (5) | (6) |
| A | Pertanian, Kehutanan, dan Perikanan | 28,98 | 26,99 | 25,15 | 24,22 | 24,17 |
| | 1 Pertanian, Peternakan, Perburuan dan Jasa Pertanian | 24,57 | 22,75 | 21,17 | 20,56 | 20,72 |
| | a. Tanaman Pangan | 1,74 | 1,81 | 1,84 | 1,84 | 1,91 |
| | b. Tanaman Hortikultura Semusim | 0,19 | 0,19 | 0,17 | 0,15 | 0,14 |
| | c. Perkebunan Semusim | 0,00 | 0,00 | 0,00 | 0,00 | 0,00 |
| | d. Tanaman Hortikultura Tahunan dan Lainnya | 0,75 | 0,83 | 0,72 | 0,75 | 0,74 |
| | e. Perkebunan Tahunan | 18,92 | 17,09 | 15,76 | 15,32 | 15,43 |
| | f. Peternakan | 2,63 | 2,50 | 2,36 | 2,20 | 2,19 |
| | g. Jasa Pertanian dan Perburuan | 0,34 | 0,34 | 0,32 | 0,31 | 0,31 |
| | 2 Kehutanan dan Penebangan Kayu | 2,75 | 2,52 | 2,36 | 2,14 | 1,98 |
| | 3 Perikanan | 1,66 | 1,71 | 1,63 | 1,52 | 1,47 |
| B | Pertambangan dan Penggalian | 14,21 | 13,84 | 17,50 | 18,34 | 19,05 |
| | 1 Pertambangan Minyak, Gas dan Panas Bumi | 0,00 | 0,00 | 0,00 | 0,00 | 0,00 |
| | 2 Pertambangan Batubara dan Lignit | 0,00 | 0,00 | 0,00 | 0,00 | 0,00 |
| | 3 Pertambangan Bijih Logam | 11,57 | 10,86 | 14,64 | 15,51 | 16,27 |
| | 4 Pertambangan dan Penggalian Lainnya | 2,64 | 2,98 | 2,86 | 2,83 | 2,78 |
| C | Industri Pengolahan | 14,48 | 13,87 | 13,73 | 14,03 | 14,39 |
| | 1 Industri Batubara dan Pengilangan Migas | 0,00 | 0,00 | 0,00 | 0,00 | 0,00 |
| | a. Industri Batu Bara | 0,00 | 0,00 | 0,00 | 0,00 | 0,00 |
| | b. Pengilangan Migas | 0,00 | 0,00 | 0,00 | 0,00 | 0,00 |
| | 2 Industri Makanan dan Minuman | 10,94 | 10,64 | 10,37 | 10,47 | 10,59 |
| | 3 Pengolahan Tembakau | 0,00 | 0,00 | 0,00 | 0,00 | 0,00 |
| | 4 Industri Tekstil dan Pakaian Jadi | 0,03 | 0,03 | 0,02 | 0,02 | 0,02 |
| | 5 Industri Kulit, Barang dari Kulit dan Alas Kaki | 0,00 | 0,00 | 0,00 | 0,00 | 0,00 |
| | 6 Industri Kayu, Barang dari Kayu dan Gabus dan Barang Anyaman dari Bambu, Rotan dan Sejenisnya | 2,00 | 1,77 | 1,62 | 1,55 | 1,44 |
| | 7 Industri Kertas dan Barang dari Kertas, Percetakan dan Reproduksi Media Rekaman | 0,02 | 0,02 | 0,02 | 0,02 | 0,02 |
| | 8 Industri Kimia, Farmasi dan Obat Tradisional | 0,00 | 0,00 | 0,00 | 0,00 | 0,00 |
| | 9 Industri Karet, Barang dari Karet dan Plastik | 0,33 | 0,29 | 0,27 | 0,26 | 0,24 |
| | 10 Industri Barang Galian bukan Logam | 0,07 | 0,07 | 0,06 | 0,06 | 0,06 |
| | 11 Industri Logam Dasar | 0,18 | 0,17 | 0,56 | 0,90 | 1,33 |
| | 12 Industri Barang dari Logam, Komputer, Barang Elektronik, Optik dan Peralatan Listrik | 0,24 | 0,23 | 0,21 | 0,20 | 0,19 |
| | 13 Industri Mesin dan Perlengkapan YTDL | 0,00 | 0,00 | 0,00 | 0,00 | 0,00 |
| | 14 Industri Alat Angkutan | 0,15 | 0,14 | 0,13 | 0,13 | 0,12 |
| | 15 Industri Furnitur | 0,23 | 0,21 | 0,19 | 0,18 | 0,16 |
| | 16 Industri pengolahan lainnya, jasa reparasi dan pemasangan mesin dan peralatan | 0,30 | 0,28 | 0,26 | 0,24 | 0,22 |

Bersambung/*Continued*

CHAPTER VIII. SYSTEM OF NATIONAL ACCOUNTS

Lanjutan 1 Tabel / 1st Continued Table 8.3

| Sektor/Sub Sektor Sector/Sub Sector | | Tahun (%) | | | | |
|--|--|-----------|--------|--------|--------|--------|
| | | 2014 | 2015 | 2016 | 2017* | 2018** |
| (1) | | (2) | (3) | (4) | (5) | (6) |
| D | Pengadaan Listrik dan Gas | 0,04 | 0,04 | 0,05 | 0,05 | 0,05 |
| | 1 Ketenagalistrikan | 0,03 | 0,03 | 0,04 | 0,04 | 0,04 |
| | 2 Pengadaan Gas dan Produksi Es | 0,01 | 0,01 | 0,01 | 0,01 | 0,01 |
| E | Pengadaan Air, Pengelolaan Sampah, Limbah dan Daur Ulang | 0,09 | 0,08 | 0,08 | 0,08 | 0,08 |
| F | Konstruksi | 9,92 | 11,19 | 10,11 | 10,20 | 9,65 |
| G | Perdagangan Besar dan Eceran: Reparasi Mobil dan Sepeda Motor | 10,73 | 11,58 | 11,28 | 10,99 | 10,73 |
| | 1 Perdagangan Mobil, Sepeda Motor dan Reparasinya | 2,75 | 2,90 | 2,71 | 2,54 | 2,46 |
| | 2 Perdagangan Besar dan Eceran, Bukan Mobil dan Sepeda Motor | 7,98 | 8,69 | 8,57 | 8,45 | 8,27 |
| H | Transportasi dan Pergudangan | 2,06 | 2,11 | 2,08 | 2,09 | 2,15 |
| | 1 Angkutan Rel | 0,00 | 0,00 | 0,00 | 0,00 | 0,00 |
| | 2 Angkutan Darat | 0,47 | 0,49 | 0,49 | 0,47 | 0,46 |
| | 3 Angkutan Laut | 0,46 | 0,49 | 0,46 | 0,45 | 0,38 |
| | 4 Angkutan Sungai Danau dan Penyeberangan | 0,24 | 0,23 | 0,22 | 0,21 | 0,19 |
| | 5 Angkutan Udara | 0,52 | 0,53 | 0,57 | 0,62 | 0,78 |
| | 6 Pergudangan dan Jasa Penunjang Angkutan, Pos dan Kurir | 0,37 | 0,36 | 0,35 | 0,34 | 0,33 |
| I | Penyediaan Akomodasi dan Makan Minum | 1,89 | 2,04 | 2,08 | 2,00 | 1,97 |
| | 1 Penyediaan Akomodasi | 0,41 | 0,44 | 0,43 | 0,41 | 0,41 |
| | 2 Penyediaan Makan Minum | 1,48 | 1,60 | 1,65 | 1,60 | 1,57 |
| J | Informasi dan Komunikasi | 2,72 | 2,73 | 2,67 | 2,87 | 2,91 |
| K | Jasa Keuangan dan Asuransi | 3,18 | 3,24 | 3,26 | 3,41 | 3,43 |
| | 1 Jasa Perantara Keuangan | 2,19 | 2,26 | 2,35 | 2,52 | 2,58 |
| | 2 Asuransi dan Dana Pensiun | 0,31 | 0,31 | 0,29 | 0,28 | 0,27 |
| | 3 Jasa Keuangan Lainnya | 0,47 | 0,47 | 0,44 | 0,43 | 0,41 |
| | 4 Jasa Penunjang Keuangan | 0,20 | 0,20 | 0,19 | 0,19 | 0,18 |
| L | Real Estate | 2,69 | 2,85 | 2,76 | 2,64 | 2,57 |
| M,N | Jasa Perusahaan | 0,38 | 0,40 | 0,38 | 0,37 | 0,36 |
| O | Administrasi Pemerintahan, Pertahanan dan Jaminan Sosial Wajib | 4,23 | 4,63 | 4,69 | 4,74 | 4,67 |
| P | Jasa Pendidikan | 2,52 | 2,51 | 2,41 | 2,26 | 2,15 |
| Q | Jasa Kesehatan dan Kegiatan Sosial | 1,20 | 1,20 | 1,11 | 1,07 | 1,03 |
| R,S,T,U | Jasa lainnya | 0,69 | 0,70 | 0,67 | 0,66 | 0,64 |
| Produk Domestik Regional Bruto / Gross Domestic Regional Product | | 100,00 | 100,00 | 100,00 | 100,00 | 100,00 |

Sumber : Badan Pusat Statistik / BPS-Statistics

Keterangan : *angka sementara
**angka sangat sementara

BAB VIII. SISTEM NERACA NASIONAL

Tabel 8.4 **Laju Pertumbuhan PDRB Seri 2010 Menurut Lapangan Usaha Atas Dasar Harga Konstan, 2014–2018**
 Table Growth Rate of GDRP Percentage series 2010 of Ketapang at Constant Market Price by Industry, 2014-2018

| | | Sektor/Sub Sektor Sector/Sub Sector | Tahun (%) | | | | |
|---|---|--|-----------|--------|--------|--------|--------|
| | | | 2014 | 2015 | 2016 | 2017* | 2018** |
| | | (1) | (2) | (3) | (4) | (5) | (6) |
| A | Pertanian, Kehutanan, dan Perikanan | | 0,86 | 1,83 | 2,08 | 5,68 | 9,12 |
| | 1 Pertanian, Peternakan, Perburuan dan Jasa Pertanian | | 3,56 | 2,37 | 1,98 | 6,47 | 10,21 |
| | a. Tanaman Pangan | | -4,06 | 4,54 | 12,99 | 11,01 | 12,93 |
| | b. Tanaman Hortikultura Semusim | | -3,96 | 7,34 | 0,22 | -0,89 | 3,95 |
| | c. Perkebunan Semusim | | -5,93 | 2,96 | 1,06 | 3,92 | 2,82 |
| | d. Tanaman Hortikultura Tahunan dan Lainnya | | 5,98 | 9,52 | -4,99 | 11,07 | 5,39 |
| | e. Perkebunan Tahunan | | 5,17 | 1,90 | 1,28 | 6,24 | 10,48 |
| | f. Peternakan | | -3,80 | 2,20 | 2,89 | 4,70 | 8,15 |
| | g. Jasa Pertanian dan Perburuan | | 8,61 | 4,48 | 3,02 | 6,62 | 9,70 |
| | 2 Kehutanan dan Penebangan Kayu | | -19,57 | -4,11 | 2,21 | -0,54 | 0,80 |
| | 3 Perikanan | | 1,86 | 3,08 | 3,31 | 2,97 | 4,16 |
| B | Pertambangan dan Penggalian | | -9,26 | 1,28 | 37,77 | 11,11 | 13,16 |
| | 1 Pertambangan Minyak, Gas dan Panas Bumi | | | | | | |
| | 2 Pertambangan Batubara dan Lignit | | | | | | |
| | 3 Pertambangan Bijih Logam | | -13,51 | -1,31 | 47,57 | 12,44 | 14,74 |
| | 4 Pertambangan dan Penggalian Lainnya | | 12,19 | 11,36 | 3,97 | 4,60 | 4,85 |
| C | Industri Pengolahan | | 3,23 | 2,92 | 5,51 | 7,32 | 10,62 |
| | 1 Industri Batubara dan Pengilangan Migas | | | | | | |
| | a. Industri Batu Bara | | | | | | |
| | b. Pengilangan Migas | | | | | | |
| | 2 Industri Makanan dan Minuman | | 7,57 | 5,78 | 2,54 | 4,41 | 8,70 |
| | 3 Pengolahan Tembaku | | | | | | |
| | 4 Industri Tekstil dan Pakaian Jadi | | 7,02 | 3,65 | 3,26 | 4,35 | 6,69 |
| | 5 Industri Kulit, Barang dari Kulit dan Alas Kaki | | 5,67 | 1,99 | 0,84 | -0,59 | 2,09 |
| | 6 Industri Kayu, Barang dari Kayu dan Gabus dan Barang Anyaman dari Bambu, Rotan dan Sejenisnya | | -14,08 | -10,33 | 0,15 | 3,94 | 0,51 |
| | 7 Industri Kertas dan Barang dari Kertas, Percetakan dan Reproduksi Media Rekaman | | 3,51 | 4,05 | -1,13 | 4,78 | -1,56 |
| | 8 Industri Kimia, Farmasi dan Obat Tradisional | | 4,86 | -0,55 | -3,99 | 7,24 | 7,95 |
| | 9 Industri Karet, Barang dari Karet dan Plastik | | 3,30 | -0,96 | -0,48 | 6,39 | -0,45 |
| | 10 Industri Barang Galian bukan Logam | | 3,47 | 5,54 | -0,24 | -0,55 | -0,32 |
| | 11 Industri Logam Dasar | | 1,35 | 4,06 | 260,40 | 76,44 | 60,15 |
| | 12 Industri Barang dari Logam, Komputer, Barang Elektronik, Optik dan Peralatan Listrik | | 9,33 | 9,14 | 1,96 | 4,06 | -1,26 |
| | 13 Industri Mesin dan Perlengkapan YTDL | | 5,03 | 6,81 | 4,80 | 2,14 | 2,34 |
| | 14 Industri Alat Angkutan | | 10,33 | -1,03 | 4,51 | 0,94 | 1,51 |
| | 15 Industri Furnitur | | 2,09 | -3,65 | 0,22 | 2,94 | -0,48 |
| | 16 Industri pengolahan lainnya, jasa reparasi dan pemasangan mesin dan peralatan | | 96,02 | 99,80 | 105,59 | 103,52 | 103,26 |

Bersambung/Continued

CHAPTER VIII. SYSTEM OF NATIONAL ACCOUNTS

Tabel 8.5 **PDRB Kabupaten Ketapang Atas Dasar Harga Berlaku Menurut Penggunaan (Miliar Rupiah) 2014 – 2018**
 Table 8.5 *GRDP of Ketapang Regency at Current Market Price by Expenditure (Billion Rupiahs), 2014-2018*

| Jenis Penggunaan | 2014 | 2015 | 2016 | 2017 ^{*)} | 2018 ^{**)} |
|---|------------------|------------------|------------------|--------------------|---------------------|
| (1) | (3) | (4) | (5) | (6) | (7) |
| 1. Pengeluaran Konsumsi Rumah Tangga (1.a. s/d | 8 353,03 | 9 271,57 | 10 116,19 | 10 879,94 | 11 708,36 |
| 1.a. Makanan dan Minuman Beralkohol | 4 153,37 | 4 609,03 | 5 058,70 | 5 542,90 | 6 012,22 |
| 1.b. Pakaian dan Alas Kaki | 311,56 | 345,56 | 371,62 | 385,07 | 417,60 |
| 1.c. Konsumsi Perumahan dan Perlengkapan Rumahtangga Triwulanan | 940,96 | 1048,66 | 1153,72 | 1224,33 | 1324,34 |
| 1.d. Kesehatan dan Pendidikan | 344,66 | 385,62 | 418,12 | 455,92 | 484,74 |
| 1.e. Transportasi, Komunikasi, Rekreasi, dan Budaya | 1 781,15 | 1 973,49 | 2 151,99 | 2 235,34 | 2 408,18 |
| 1.f. Restoran dan Hotel | 645,79 | 703,24 | 728,50 | 792,17 | 814,59 |
| 1.g. Lainnya | 175,54 | 205,96 | 233,54 | 244,22 | 246,68 |
| 2. Pengeluaran Konsumsi LNPR | 125,06 | 132,54 | 139,67 | 160,46 | 181,86 |
| 3. Pengeluaran Konsumsi Pemerintah | 1 488,10 | 1 757,31 | 1 881,49 | 2 044,81 | 2 224,03 |
| 4. Pembentukan Modal Tetap Bruto (4.a. + 4.b.) | 5 562,81 | 7 134,53 | 7 637,38 | 8 344,87 | 8 893,93 |
| 4.a. Bangunan | 2 998,63 | 3 996,77 | 4 306,35 | 4 770,06 | 5 020,87 |
| 4.b. Non-Bangunan | 2 564,18 | 3 137,76 | 3 331,04 | 3 574,81 | 3 873,06 |
| 5. Perubahan Inventori | 91,25 | 105,37 | 155,24 | 203,86 | 246,05 |
| 6. Ekspor | 5 032,89 | 4 481,58 | 5 065,91 | 6 505,43 | 7 780,57 |
| 7. Impor | 4 686,42 | 5 333,61 | 4 974,74 | 5 643,46 | 5 994,69 |
| PDRB | 15 966,72 | 17 549,29 | 20 021,15 | 22 495,91 | 25 040,10 |

Keterangan: *) Angka Sementara

**) Angka Sangat Sementara

Sumber/ Source: Badan Pusat Statistik Kabupaten Ketapang / BPS-Statistics Ketapang Regency

BAB VIII. SISTEM NERACA NASIONAL

Tabel 8.6 PDRB Kabupaten Ketapang Atas Dasar Harga Konstan 2010 Menurut Penggunaan (Miliar Rupiah) 2014 - 2018
 Table GRDP of Ketapang Regency at Constant Market Price 2010 by Expenditure (Billion Rupiahs) 2014-2018

| Jenis Penggunaan | 2014 | 2015 | 2016 | 2017 ^{*)} | 2018 ^{**)} |
|--|-----------|-----------|-----------|--------------------|---------------------|
| (1) | (3) | (4) | (5) | (6) | (7) |
| 1. Pengeluaran Konsumsi Rumah Tangga | | | | | |
| (1.a.s/d 1.1.) | 6 385,29 | 6 771,65 | 7 110,11 | 7 399,71 | 7 743,40 |
| 1.a. Makanan dan Minuman Non Beralkohol | 3 141,87 | 3 347,30 | 3 518,70 | 3 758,39 | 3 980,44 |
| 1.b. Pakaian dan Alas Kaki | 266,76 | 284,39 | 289,81 | 294,66 | 306,65 |
| 1.c. Konsumsi Perumahan dan Perlengkapan Rumah tangga Triwulanan | 693,67 | 738,49 | 764,22 | 759,45 | 793,74 |
| 1.d. Kesehatan dan Pendidikan | 249,12 | 262,41 | 283,93 | 299,16 | 310,77 |
| 1.e. Transportasi, Komunikasi, Rekreasi, dan Budaya | 1 351,58 | 1 428,11 | 1 498,25 | 1 533,09 | 1 591,25 |
| 1.f. Hotel dan Restoran | 528,27 | 545,65 | 581,97 | 583,59 | 589,00 |
| 1.g. Lainnya | 154,01 | 165,29 | 173,24 | 171,37 | 171,55 |
| 2. Pengeluaran Konsumsi LNPRT | 106,12 | 112,37 | 118,68 | 126,27 | 134,19 |
| 3. Pengeluaran Konsumsi Pemerintah | 1 200,27 | 1 317,03 | 1 317,62 | 1 385,21 | 1 462,06 |
| 4. Pembentukan Modal Tetap Bruto (4.a.+4.b.) | 4 461,71 | 5 464,09 | 5 471,82 | 5 576,22 | 5 743,40 |
| 4.a. Bangunan | 2 531,77 | 3 182,58 | 3 261,11 | 3 423,04 | 3 535,65 |
| 4.b. Non-Bangunan | 1 929,94 | 2 281,51 | 2 210,71 | 2 153,18 | 2 207,75 |
| 5. Perubahan Inventori | 83,04 | 91,63 | 157,84 | 141,96 | 156,12 |
| 6. Ekspor | 4 173,38 | 3 695,76 | 4 160,79 | 5 141,50 | 5 928,91 |
| 7. Impor | 3 589,29 | 3 923,42 | 3 728,93 | 4 109,73 | 4 255,56 |
| PDRB | 12 820,51 | 13 529,10 | 14 607,93 | 15 661,14 | 16 912,52 |

Keterangan: *) Angka Sementara

**) Angka Sangat Sementara

Sumber/ Source : Badan Pusat Statistik Kabupaten Ketapang / BPS-Statistics Ketapang Regency

CHAPTER VIII. SYSTEM OF NATIONAL ACCOUNTS

Tabel 8.7 **Distribusi Persentase PDRB Kabupaten Ketapang atas Dasar Harga Berlaku Menurut Penggunaan 2014 – 2018**
 Table 8.7 *Percentage Distribution of GRDP of Ketapang Regency at Current Market Price by Expenditure 2014-2018*

| Jenis Penggunaan | 2014 | 2015 | 2016 | 2017 ^{*)} | 2018 ^{**)} |
|--|---------------|---------------|---------------|--------------------|---------------------|
| (1) | (3) | (4) | (5) | (6) | (7) |
| 1. Pengeluaran Konsumsi Rumah Tangga (1. a. s/d 1. i.) | 52,32 | 52,83 | 50,53 | 48,36 | 46,76 |
| 1. a. Makanan dan Minuman Non Beralkohol | 26,01 | 26,26 | 25,27 | 24,64 | 24,01 |
| 1. b. Pakaian dan Alas Kaki | 1,95 | 1,97 | 1,86 | 1,71 | 1,67 |
| 1. c. Konsumsi Perumahan dan Perlengkapan Rumahtangga Triwulanan | 5,89 | 5,98 | 5,76 | 5,44 | 5,29 |
| 1. d. Kesehatan dan Pendidikan | 2,16 | 2,20 | 2,09 | 2,03 | 1,94 |
| 1. e. Transportasi, Komunikasi, Rekreasi, dan Budaya | 11,16 | 11,25 | 10,75 | 9,94 | 9,62 |
| 1. f. Restoran dan Hotel | 4,04 | 4,01 | 3,64 | 3,52 | 3,25 |
| 1. g. Lainnya | 1,10 | 1,17 | 1,17 | 1,09 | 0,99 |
| 2. Pengeluaran Konsumsi LNPR | 0,78 | 0,76 | 0,70 | 0,71 | 0,73 |
| 3. Pengeluaran Konsumsi Pemerintah | 9,32 | 10,01 | 9,40 | 9,09 | 8,88 |
| 4. Pembentukan Modal Tetap Bruto (4. a. + 4. b.) | 34,84 | 40,65 | 38,15 | 37,10 | 35,52 |
| 4. a. Bangunan | 18,78 | 22,77 | 21,51 | 21,20 | 20,05 |
| 4. b. Non-Bangunan | 16,06 | 17,88 | 16,64 | 15,89 | 15,47 |
| 5. Perubahan Inventori | 0,57 | 0,60 | 0,78 | 0,91 | 0,98 |
| 6. Ekspor Luar Negeri (6. a. + 6. b.) | 31,52 | 25,54 | 25,30 | 28,92 | 31,07 |
| 7. Impor Luar Negeri (7. a. + 7. b.) | 29,35 | 30,39 | 24,85 | 25,09 | 23,94 |
| PDRB | 100,00 | 100,00 | 100,00 | 100,00 | 100,00 |

Keterangan: *) Angka Sementara

**) Angka Sangat Sementara

Sumber/ Source: Badan Pusat Statistik Kabupaten Ketapang / BPS-Statistics Ketapang Regency

BAB VIII. SISTEM NERACA NASIONAL

Tabel 8.8 Indeks Perkembangan PDRB Kabupaten Ketapang Atas Dasar Harga Berlaku (2010 = 100) Menurut Lapangan Usaha, 2014-2018
Table 8.8 GDRP Development Index of Ketapang at Market Price (2010 = 100) by Industry, 2014-2018

| Sektor/Sub Sektor <i>Sector/Sub Sector</i> | 2014 | 2015 | 2016 | 2017 ¹⁾ | 2018 ²⁾ |
|--|--------|--------|--------|--------------------|--------------------|
| (1) | (3) | (4) | (5) | (6) | (7) |
| A. Pertanian, Kehutanan, dan Perikanan | 136,45 | 139,68 | 148,22 | 160,86 | 178,47 |
| 1. Pertanian, Peternakan, Perburuan dan Jasa Pertanian | 142,19 | 144,73 | 152,87 | 167,75 | 188,05 |
| a. Tanaman Pangan | 159,64 | 183,08 | 212,57 | 237,75 | 275,27 |
| b. Tanaman Hortikultura | 139,68 | 165,40 | 167,02 | 189,65 | 205,43 |
| c. Tanaman Perkebunan | 142,84 | 141,81 | 148,18 | 163,05 | 182,72 |
| d. Peternakan | 127,19 | 132,82 | 142,63 | 149,57 | 165,66 |
| e. Jasa Pertanian dan Perburuan | 166,94 | 182,96 | 195,97 | 211,80 | 239,08 |
| 2. Kehutanan dan Penebangan Kayu | 102,86 | 103,81 | 112,91 | 113,17 | 116,19 |
| 3. Perikanan | 129,12 | 146,30 | 159,12 | 167,31 | 179,06 |
| B. Pertambangan dan Penggalian | 150,71 | 161,35 | 234,39 | 274,75 | 316,83 |
| 1. Pertambangan Minyak, Gas dan Panas Bumi | - | - | - | - | - |
| 2. Pertambangan Batubara dan Lignit | - | - | - | - | - |
| 3. Pertambangan Bijih Logam | 143,97 | 148,45 | 229,57 | 271,94 | 317,30 |
| 4. Pertambangan dan Penggalian Lainnya | 189,69 | 236,04 | 262,28 | 291,04 | 314,17 |
| C. Industri Pengolahan | 147,85 | 155,62 | 170,68 | 190,94 | 230,43 |
| 1. Industri Batubara dan Pengilangan Migas | - | - | - | - | - |
| 2. Industri Makanan dan Minuman | 168,98 | 180,74 | 201,00 | 227,91 | 256,75 |
| 3. Industri Pengolahan Tembakau | - | - | - | - | - |
| 4. Industri Tekstil dan Pakaian Jadi | 135,96 | 147,51 | 162,81 | 177,95 | 197,78 |
| 5. Industri Kulit, Barang dari Kulit dan Alas Kaki | 134,92 | 140,09 | 146,15 | 148,54 | 157,56 |
| 6. Industri Kayu, Barang dari Kayu dan Gabus dan Barang Anyaman dari Bambu, Rotan dan Sejenisnya | 91,52 | 88,92 | 93,52 | 100,58 | 103,41 |
| 7. Industri Kertas dan Barang dari Kertas; Percetakan dan Reproduksi Media Rekaman | 131,54 | 141,10 | 144,39 | 156,55 | 159,17 |
| 8. Industri Kimia, Farmasi dan Obat Tradisional | 126,60 | 121,96 | 120,76 | 128,09 | 143,75 |
| 9. Industri Karet, Barang dari Karet dan Plastik | 139,90 | 138,06 | 144,47 | 156,94 | 162,46 |
| 10. Industri Barang Galian bukan Logam | 140,02 | 155,88 | 158,73 | 163,27 | 169,22 |
| 11. Industri Logam Dasar | 128,67 | 136,41 | 136,41 | 136,41 | 1516,76 |
| 12. Industri Barang Logam: Komputer, Barang Elektronik, Optik; dan Peralatan Listrik | 169,63 | 178,67 | 182,58 | 201,32 | 206,72 |
| 13. Industri Mesin dan Perlengkapan | 140,54 | 152,24 | 166,21 | 175,40 | 185,47 |
| 14. Industri Alat Angkutan | 157,78 | 159,06 | 174,60 | 183,38 | 194,99 |
| 15. Industri Furnitur | 134,60 | 140,26 | 141,49 | 148,30 | 149,45 |
| 16. Industri Pengolahan Lainnya: Jasa Reparasi dan Pemasangan Mesin | 111,12 | 116,78 | 124,30 | 126,39 | 128,53 |

Bersambung/Continued

CHAPTER VIII. SYSTEM OF NATIONAL ACCOUNTS

Lanjutan 1 Tabel / 1st Continued of Table 8.8

| Sektor/Sub Sektor <i>Sector/Sub Sector</i> | 2014 | 2015 | 2016 | 2017 ¹⁾ | 2018 ^{**)} |
|---|---------------|---------------|---------------|--------------------|---------------------|
| (1) | (3) | (4) | (5) | (6) | (7) |
| D. Pengadaan Listrik dan Gas | 134,98 | 162,77 | 209,79 | 242,91 | 271,96 |
| 1. Ketenagalistrikan | 125,54 | 163,19 | 222,85 | 264,21 | 297,50 |
| 2. Pengadaan Gas dan Produksi Es | 159,60 | 161,66 | 175,75 | 187,39 | 205,40 |
| E. Pengadaan Air, Pengelolaan Sampah, Limbah dan Daur Ulang | 132,50 | 136,12 | 148,01 | 166,12 | 195,34 |
| F. Konstruksi | 175,49 | 217,67 | 224,30 | 254,34 | 267,94 |
| G. Perdagangan Besar dan Eceran; Reparasi Mobil dan Sepeda Motor | 156,28 | 185,50 | 205,98 | 225,54 | 245,12 |
| 1. Perdagangan Mobil, Sepeda Motor dan Reparasinya | 149,57 | 173,34 | 184,65 | 194,66 | 210,13 |
| 2. Perdagangan Besar dan Eceran, Bukan Mobil dan Sepeda Motor | 158,73 | 189,94 | 213,78 | 236,83 | 257,90 |
| H. Transportasi dan Pergudangan | 179,18 | 201,24 | 227,15 | 256,64 | 292,70 |
| 1. Angkutan Rel | - | - | - | - | - |
| 2. Angkutan Darat | 186,15 | 216,91 | 246,89 | 265,70 | 287,69 |
| 3. Angkutan Laut | 174,17 | 202,63 | 215,68 | 240,63 | 222,82 |
| 4. Angkutan Sungai Danau dan Penyeberangan | 131,19 | 137,60 | 148,70 | 158,05 | 164,55 |
| 5. Angkutan Udara | 207,69 | 233,97 | 286,54 | 352,64 | 493,59 |
| 6. Pergudangan dan Jasa Penunjang Angkutan: Pos dan Kurir | 185,46 | 197,29 | 215,63 | 237,43 | 259,21 |
| I. Penyediaan Akomodasi dan Makan Minum | 176,48 | 208,98 | 243,87 | 263,84 | 288,74 |
| 1. Penyediaan Akomodasi | 174,09 | 205,89 | 234,33 | 246,10 | 272,11 |
| 2. Penyediaan Makan Minum | 177,15 | 209,85 | 246,54 | 268,80 | 293,39 |
| J. Informasi dan Komunikasi | 161,20 | 177,64 | 198,70 | 239,73 | 270,29 |
| K. Jasa Keuangan dan Asuransi | 188,13 | 210,83 | 241,99 | 284,36 | 318,62 |
| 1. Jasa Perantara Keuangan | 216,06 | 245,44 | 290,26 | 350,92 | 399,78 |
| 2. Asuransi dan Dana Pensiun | 152,90 | 163,79 | 174,87 | 189,34 | 202,14 |
| 3. Jasa Keuangan Lainnya | 136,42 | 148,21 | 158,17 | 172,35 | 183,94 |
| 4. Jasa Penunjang Keuangan | 163,07 | 181,36 | 193,37 | 211,43 | 225,43 |
| L. Real Estat | 170,36 | 198,66 | 218,85 | 235,20 | 255,13 |
| M,N. Jasa Perusahaan | 153,22 | 175,98 | 192,61 | 207,83 | 224,22 |
| O. Administrasi Pemerintahan, Pertahanan dan Jaminan Sosial Wajib | 162,64 | 195,67 | 226,35 | 256,89 | 282,12 |
| P. Jasa Pendidikan | 130,48 | 142,87 | 156,23 | 164,62 | 174,76 |
| Q. Jasa Kesehatan dan Kegiatan Sosial | 157,55 | 172,86 | 182,47 | 196,50 | 210,68 |
| R,S,T,U. Jasa lainnya | 135,63 | 151,49 | 165,48 | 182,20 | 197,39 |
| PDRB / GDRP | 150,83 | 165,78 | 188,54 | 211,08 | 236,55 |

Sumber/ Source : Badan Pusat Statistik Kabupaten Ketapang / BPS-Statistics Ketapang Regency

Keterangan : ¹⁾ Angka sementara

^{**)} Angka Sangat Sementara

BAB VIII. SISTEM NERACA NASIONAL

Tabel 8.9 Indeks Perkembangan PDRB Kabupaten Ketapang Atas Dasar Harga Konstan 2010 (2010 = 100) Menurut Lapangan Usaha, 2014-2018
GDRP Development Index of Ketapang at Constant Price 2010 (2010 = 100) by Industry, 2014-2018

| Sektor/Sub Sektor <i>Sector/Sub Sector</i> | 2014 | 2015 | 2016 | 2017 ⁽³⁾ | 2018 ⁽⁷⁾ |
|--|--------|--------|--------|---------------------|---------------------|
| (1) | (3) | (4) | (5) | (6) | (7) |
| A. Pertanian, Kehutanan, dan Perikanan | 120,22 | 122,41 | 124,96 | 132,45 | 144,10 |
| 1. Pertanian, Peternakan, Perburuan dan Jasa Pertanian | 126,25 | 129,24 | 131,80 | 140,84 | 154,66 |
| a. Tanaman Pangan | 118,75 | 124,14 | 140,28 | 155,73 | 175,86 |
| b. Tanaman Hortikultura | 113,46 | 123,70 | 118,97 | 128,84 | 135,39 |
| c. Tanaman Perkebunan | 129,92 | 132,38 | 134,07 | 143,10 | 157,36 |
| d. Peternakan | 110,25 | 112,67 | 115,92 | 121,38 | 131,27 |
| e. Jasa Pertanian dan Perburuan | 132,69 | 138,63 | 142,83 | 152,29 | 167,07 |
| 2. Kehutanan dan Penebangan Kayu | 85,62 | 82,11 | 83,92 | 83,47 | 84,14 |
| 3. Perikanan | 110,99 | 114,42 | 118,21 | 121,48 | 126,78 |
| B. Tanaman Hortikultura | 102,92 | 104,23 | 144,63 | 159,92 | 180,56 |
| 1. Pertambangan Minyak, Gas dan Panas Bumi | - | - | - | - | - |
| 2. Pertambangan Batubara dan Lignit | - | - | - | - | - |
| 3. Pertambangan Bijih Logam | 96,02 | 94,76 | 141,05 | 157,68 | 180,43 |
| 4. Pertambangan dan Penggalian Lainnya | 142,79 | 159,01 | 165,32 | 172,92 | 181,31 |
| C. Industri Pengolahan | 114,38 | 117,71 | 123,21 | 132,01 | 147,45 |
| 1. Industri Batubara dan Pengilangan Migas | - | - | - | - | - |
| 2. Industri Makanan dan Minuman | 127,47 | 134,84 | 138,27 | 144,36 | 156,92 |
| 3. Industri Pengolahan Tembakau | - | - | - | - | - |
| 4. Industri Tekstil dan Pakaian Jadi | 110,95 | 114,99 | 118,74 | 123,91 | 132,20 |
| 5. Industri Kulit, Barang dari Kulit dan Alas Kaki | 113,35 | 115,60 | 116,57 | 115,89 | 118,31 |
| 6. Industri Kayu, Barang dari Kayu dan Gabus dan Barang Anyaman dan | 78,36 | 70,26 | 70,37 | 73,14 | 73,52 |
| 7. Industri Kertas dan Barang dari Kertas: Percetakan dan Reproduksi M | 111,03 | 115,53 | 114,22 | 119,68 | 117,81 |
| 8. Industri Kimia, Farmasi dan Obat Tradisional | 109,14 | 108,54 | 104,22 | 111,76 | 120,65 |
| 9. Industri Karet, Barang dari Karet dan Plastik | 107,12 | 106,09 | 105,58 | 112,34 | 111,83 |
| 10. Industri Barang Galian bukan Logam | 111,91 | 118,11 | 117,83 | 117,18 | 116,81 |
| 11. Industri Logam Dasar | 104,07 | 108,29 | 319,46 | 597,22 | 1102,78 |
| 12. Industri Barang Logam: Komputer, Barang Elektronik, Optik; dan Per | 132,79 | 144,93 | 147,77 | 153,78 | 151,84 |
| 13. Industri Mesin dan Perlengkapan | 118,61 | 126,69 | 132,76 | 135,60 | 138,77 |
| 14. Industri Alat Angkutan | 123,51 | 122,23 | 127,74 | 129,27 | 130,89 |
| 15. Industri Furnitur | 107,41 | 103,49 | 103,73 | 106,77 | 106,26 |
| 16. Industri Pengolahan Lainnya: Jasa Reparasi dan Pemasangan Mesi | 96,02 | 99,80 | 105,59 | 103,52 | 103,26 |

CHAPTER VIII. SYSTEM OF NATIONAL ACCOUNTS

Lanjutan 1 Tabel / 1st Continued Table 8.9

| Sektor/Sub Sektor <i>Sector/Sub Sector</i> | 2014 | 2015 | 2016 | 2017 ^{*)} | 2018 ^{**)} |
|---|--------|--------|--------|--------------------|---------------------|
| (1) | (3) | (4) | (5) | (6) | (7) |
| D. Pengadaan Listrik dan Gas | 137,31 | 144,45 | 169,14 | 175,53 | 181,36 |
| 1. Ketenagalistrikan | 145,25 | 154,60 | 186,05 | 193,94 | 199,72 |
| 2. Pengadaan Gas dan Produksi Es | 116,63 | 118,01 | 125,07 | 127,56 | 133,49 |
| E. Pengadaan Air, Pengelolaan Sampah, Limbah dan Daur Ulang | 114,32 | 116,14 | 126,62 | 134,04 | 152,15 |
| F. Konstruksi | 135,03 | 152,45 | 153,71 | 163,17 | 165,06 |
| G. Perdagangan Besar dan Eceran; Reparasi Mobil dan Sepeda Motor | 129,08 | 145,03 | 151,81 | 160,39 | 166,51 |
| 1. Perdagangan Mobil, Sepeda Motor dan Reparasinya | 123,16 | 134,26 | 137,99 | 141,43 | 147,27 |
| 2. Perdagangan Besar dan Eceran, Bukan Mobil dan Sepeda Motor | 131,24 | 148,97 | 156,86 | 167,32 | 173,55 |
| H. Transportasi dan Pergudangan | 136,35 | 141,53 | 150,63 | 162,01 | 173,66 |
| 1. Angkutan Rel | - | - | - | - | #DIV/0! |
| 2. Angkutan Darat | 133,80 | 143,81 | 151,38 | 157,70 | 166,68 |
| 3. Angkutan Laut | 133,01 | 143,39 | 148,17 | 161,75 | 145,47 |
| 4. Angkutan Sungai Danau dan Penyeberangan | 111,96 | 114,66 | 117,71 | 121,87 | 123,50 |
| 5. Angkutan Udara | 151,36 | 148,68 | 168,24 | 188,97 | 242,00 |
| 6. Pergudangan dan Jasa Penunjang Angkutan; Pos dan Kurir | 147,44 | 151,81 | 161,02 | 170,81 | 180,59 |
| I. Penyediaan Akomodasi dan Makan Minum | 133,30 | 147,67 | 159,66 | 167,14 | 177,46 |
| 1. Penyediaan Akomodasi | 129,89 | 141,39 | 152,46 | 157,74 | 170,17 |
| 2. Penyediaan Makan Minum | 134,26 | 149,42 | 161,67 | 169,76 | 179,49 |
| J. Informasi dan Komunikasi | 153,62 | 168,17 | 184,48 | 212,18 | 231,87 |
| K. Jasa Keuangan dan Asuransi | 149,99 | 163,42 | 183,90 | 207,86 | 227,67 |
| 1. Jasa Perantara Keuangan | 171,12 | 189,62 | 219,85 | 254,87 | 283,89 |
| 2. Asuransi dan Dana Pensiun | 121,11 | 126,10 | 131,96 | 139,22 | 145,25 |
| 3. Jasa Keuangan Lainnya | 112,65 | 117,97 | 123,37 | 130,45 | 136,29 |
| 4. Jasa Penunjang Keuangan | 129,70 | 138,34 | 145,60 | 154,20 | 160,63 |
| L. Real Estat | 136,37 | 150,76 | 155,77 | 161,58 | 168,42 |
| M,N. Jasa Perusahaan | 133,90 | 144,88 | 151,36 | 156,09 | 160,96 |
| O. Administrasi Pemerintahan, Pertahanan dan Jaminan Sosial Wajib | 115,56 | 126,97 | 136,44 | 144,99 | 152,86 |
| P. Jasa Pendidikan | 108,19 | 114,49 | 117,88 | 121,42 | 124,68 |
| Q. Jasa Kesehatan dan Kegiatan Sosial | 127,56 | 133,20 | 136,98 | 143,26 | 147,95 |
| R,S,T,U. Jasa lainnya | 113,61 | 120,66 | 126,38 | 135,10 | 141,04 |
| PDRB / GDRP | 121,11 | 127,81 | 138,00 | 147,95 | 159,77 |

Sumber/ Source : Badan Pusat Statistik Kabupaten Ketapang / BPS-Statistics Ketapang Regency

Keterangan/ Explanation : *) Angka sementara

**) Angka Sangat Sementara

BAB VIII. SISTEM NERACA NASIONAL

Tabel 8.10 Indeks Perkembangan PDRB Kabupaten Ketapang atas Dasar Harga Berlaku Menurut Penggunaan, 2014-2018
 Table Index Number of GRDP of Ketapang Regency at Current Market Price by Expenditure, 2014-2018

| Jenis Penggunaan | 2014 | 2015 | 2016 | 2017 ^{*)} | 2018 ^{**)} |
|---|--------|--------|--------|--------------------|---------------------|
| (1) | (3) | (4) | (5) | (6) | (7) |
| 1. Pengeluaran Konsumsi Rumah Tangga (1.a.s/d 1.l.) | 158,61 | 176,06 | 192,09 | 206,60 | 222,33 |
| 1.a. Makanan dan Minuman Non Beralkohol | 158,08 | 175,43 | 192,54 | 210,97 | 228,83 |
| 1.b. Pakaian dan Alas Kaki | 139,45 | 154,66 | 166,33 | 172,35 | 186,91 |
| 1.c. Konsumsi Perumahan dan Perlengkapan Rumahtangga Triwulanan | 162,64 | 181,26 | 199,41 | 211,62 | 228,91 |
| 1.d. Kesehatan dan Pendidikan | 170,90 | 191,22 | 207,33 | 226,07 | 240,36 |
| 1.e. Transportasi, Komunikasi, Rekreasi, dan Budaya | 158,64 | 175,77 | 191,67 | 199,09 | 214,49 |
| 1.f. Restoran dan Hotel | 157,00 | 170,97 | 177,11 | 192,59 | 198,04 |
| 1.g. Lainnya | 173,46 | 203,52 | 230,77 | 241,32 | 243,75 |
| 2. Pengeluaran Konsumsi LNPRT | 152,27 | 161,38 | 170,06 | 195,38 | 221,43 |
| 3. Pengeluaran Konsumsi Pemerintah | 157,74 | 186,27 | 199,44 | 216,75 | 235,75 |
| 4. Pembentukan Modal Tetap Bruto | 175,24 | 224,75 | 240,59 | 262,88 | 280,18 |
| 4.a. Bangunan | 157,03 | 209,30 | 225,52 | 249,80 | 262,93 |
| 4.b. Non-Bangunan | 202,72 | 248,07 | 263,35 | 282,62 | 306,20 |
| 5. Perubahan Inventori | 104,18 | 120,30 | 177,23 | 232,74 | 280,90 |
| 6. Ekspor | 135,67 | 120,81 | 136,56 | 175,36 | 209,74 |
| 7. Impor | 175,01 | 199,18 | 185,78 | 210,75 | 223,87 |
| PDRB | 150,83 | 165,78 | 189,13 | 212,51 | 236,55 |

Keterangan: *) Angka Sementara

**) Angka Sangat Sementara

Sumber/ Source: Badan Pusat Statistik Kabupaten Ketapang / BPS-Statistics Ketapang Regency

CHAPTER VIII. SYSTEM OF NATIONAL ACCOUNTS

Tabel 8.11 Indeks Perkembangan PDRB Kabupaten Ketapang atas Dasar Harga Konstan 2010 Menurut Penggunaan (2010=100), 2014 - 2018
 Table Index Number of GRDP of Ketapang Regency at 2010 Constant Market Price by Expenditure 2014-2018

| Jenis Penggunaan | 2014 | 2015 | 2016 | 2017 ^{*)} | 2018 ^{**)} |
|--|---------------|---------------|---------------|--------------------|---------------------|
| (1) | (3) | (4) | (5) | (6) | (7) |
| 1. Pengeluaran Konsumsi Rumah Tangga (1.a. s/d 1.l.) | 121,25 | 128,59 | 135,01 | 140,51 | 147,04 |
| 1.a. Makanan dan Minuman Non Beralkohol | 119,58 | 127,40 | 133,93 | 143,05 | 151,50 |
| 1.b. Pakaian dan Alas Kaki | 119,40 | 127,29 | 129,71 | 131,88 | 137,25 |
| 1.c. Konsumsi Perumahan dan Perlengkapan Rumah tangga Triwulanan | 119,90 | 127,64 | 132,09 | 131,27 | 137,19 |
| 1.d. Kesehatan dan Pendidikan | 123,53 | 130,12 | 140,79 | 148,34 | 154,10 |
| 1.e. Transportasi, Komunikasi, Rekreasi, dan Budaya | 120,38 | 127,20 | 133,44 | 136,55 | 141,73 |
| 1.f. Restoran dan Hotel | 128,43 | 132,66 | 141,49 | 141,88 | 143,20 |
| 1.g. Lainnya | 152,18 | 163,33 | 171,18 | 169,33 | 169,51 |
| 2. Pengeluaran Konsumsi LNPR | 129,21 | 136,82 | 144,51 | 153,74 | 163,39 |
| 3. Pengeluaran Konsumsi Pemerintah | 127,23 | 139,60 | 139,67 | 146,83 | 154,98 |
| 4. Pembentukan Modal Tetap Bruto | 140,55 | 172,13 | 172,37 | 175,66 | 180,93 |
| 4.a. Bangunan | 132,58 | 166,67 | 170,78 | 179,26 | 185,16 |
| 4.b. Non-Bangunan | 152,58 | 180,38 | 174,78 | 170,23 | 174,54 |
| 5. Perubahan Inventori | 94,80 | 104,60 | 180,19 | 162,07 | 178,24 |
| 6. Ekspor | 112,50 | 99,62 | 112,16 | 138,60 | 159,82 |
| 7. Impor | 134,04 | 146,52 | 139,26 | 153,48 | 158,92 |
| PDRB | 121,11 | 127,81 | 138,00 | 147,95 | 159,77 |

Keterangan: *) Angka Sementara

***) Angka Sangat Sementara

Sumber/ Source: Badan Pusat Statistik Kabupaten Ketapang / BPS-Statistics Ketapang Regency

Realisasi Penerimaan Pajak Tahun 2018

Tax Revenue Realization in 2018



Kehutanan / Forestry

16.34 Miliar / Billion



Perkebunan / Plantation

68.51 Miliar / Billion



Pertambangan / Mineral

9.65 Miliar / Billion

BAB 9



PENJELASAN TEKNIS

TECHNICAL NOTES

- | | |
|--|--|
| <p>1. Realisasi Penerimaan dan Pengeluaran Pemerintah Daerah adalah realisasi/perhitungan APBD Kabupaten pada tiap tahun anggaran.</p> | <p>1. <i>Actual revenue and expenditure of Regency Government is the realization budget calculations for every fiscal year.</i></p> |
| <p>2. Pendapatan Asli Daerah (PAD) adalah pendapatan yang diperoleh daerah yang dipungut berdasarkan peraturan daerah sesuai dengan peraturan perundang-undangan, guna keperluan daerah yang bersangkutan dalam membiayai kegiatannya.</p> | <p>2. <i>Original Local Government Revenue is revenue that withheld based on local regulations in accordance with the legislation, for the purposes of financing their activities.</i></p> |
| <p>3. Dana Perimbangan adalah dana yang bersumber dari pendapatan APBN yang dialokasikan kepada Daerah untuk mendanai kebutuhan daerah dalam rangka pelaksanaan desentralisasi.</p> | <p>3. <i>Balanced Budget is the fund coming from the state budget that allocated to regions to fund their needs in the context of decentralization.</i></p> |
| <p>4. Lain-lain Pendapatan yang Sah adalah pendapatan lainnya dari pemerintah pusat dan atau dari instansi pusat, serta dari daerah lainnya.</p> | <p>4. <i>Other Legal Revenue is other income that coming from the central government and or from the central agencies, as well as from other local government.</i></p> |

ULASAN

DESCRIPTION

Realisasi Keuangan APBD 2018

Monetary Realization of APBD 2018

Besar-kecilnya anggaran pendapatan dan belanja daerah amat berpengaruh terhadap kegiatan perekonomian masyarakat. Hal tersebut berkaitan erat dengan perubahan penerimaan daerah yang akan membawa dampak pada pergerakan roda perekonomian daerah. Anggaran yang berimbang dapat menjamin stabilitas perekonomian, dibanding anggaran defisit atau surplus. Karena itu realisasi penerimaan dan pengeluaran kabupaten perlu dipantau dan dievaluasi.

The change of regency income, certainly will impact the movement of economics wheel. It caused by differences of regional income and expenditure plan which have effected the public economics activity. Proportional budget guarantees economics stability, compared to the deficit budget or the surplus. Because of that, realization of regency expenditure and income to be watched and evaluated are required.

Realisasi pendapatan daerah kabupaten Ketapang pada tahun 2018 adalah sebesar 2,17 Triliun Rupiah. Dengan 88,17 persen berasal dari dana perimbangan, 8,78 persen dari berasal dari Pendapatan Asli Daerah (PAD) dan 3,05 persen berasal dari pendapatan lain-lain yang sah.

Realization of Ketapang district revenue in 2018 amounted to 2.17 Trillion Rupiah. With 88.17 percent coming from balancing funds, 8.78 percent comes from Regional Original Revenues (PAD) and 3.05 percent comes from other legitimate income.

Realisasi pengeluaran untuk komponen belanja dan transfer daerah masih didominasi oleh belanja pegawai yang persentasenya mencapai 37,02 persen pada tahun 2018. Angka ini disusul oleh belanja modal sebesar 29,24 persen dan belanja bantuan keuangan kepada Provinsi/Kabupaten/Kota dan Pemerintahan Desa sebesar 16,06 persen.

Realization of expenditures for the components of spending and regional transfers still dominated by the personnel expenditure reached 37,02 percent in 2018. This figure was followed by capital expenditure of 29.24 percent and expenditure of financial assistance to Provinces / Regencies / Cities and Village Governments of 16.06 percent.

Tabel 9.1 Realisasi Anggaran Pendapatan dan Belanja Daerah Kabupaten Ketapang Tahun Anggaran (Rp) 2018

Table *Revenue and Expenditure of Ketapang Regency in Fiscal Year (Rp) 2018*

| Uraian / Explanation | Nilai / Value |
|---|------------------------------------|
| (1) | (2) |
| A. PENDAPATAN DAERAH | <u>2 168 479 802 993,38</u> |
| 1 Pendapatan Asli Daerah | 190 290 940 008,38 |
| 2 Dana Perimbang | 1 912 051 382 985,00 |
| 3 Lain-lain Pendapatan yang Sah | 66 137 480 000,00 |
| B. BELANJA & TRANSFER DAERAH | <u>2 118 358 438 604,19</u> |
| 1 Belanja Pegawai | 784 138 457 910,17 |
| 2 Belanja Bunga | - |
| 3 Belanja Subsidi | - |
| 4 Belanja Hibah | 28 508 800 000,00 |
| 5 Belanja Bantuan Sosial | 64 000 000,00 |
| 6 Belanja Bagi Hasil kepada Provinsi/Kabupaten/Kota dan Pemerintah Desa | 6 669 534 079,00 |
| 7 Belanja Bantuan Keuangan kepada Provinsi/Kabupaten/Kota dan Pemerintahan Desa | 340 264 650 182,00 |
| 8 Belanja Tidak Terduga | 286 700 000,00 |
| 9 Belanja Barang dan Jasa | 339 101 813 030,17 |
| 10 Belanja Modal | 619 324 483 402,85 |
| C. PEMBIAYAAN | <u>58 404 710 461,81</u> |
| 1 Penerimaan Pembiayaan Daerah | 53 404 710 461,81 |
| 2 Pengeluaran Pembiayaan Daerah* | 5 000 000 000,00 |
| D. SISA LEBIH PEMBIAYAAN ANGGARAN TAHUN BERKENAAN | <u>98 526 074 851,00</u> |

Sumber / Source : Bagian Keuangan Setda Kabupaten Ketapang / *The Financial Section of The Regional Secretariat Ketapang Regency*

Keterangan : *bruto

CHAPTER IX. FINANCE

Tabel 9.2 Penerimaan Daerah Kabupaten Ketapang (Rp), 2018
Table Revenue of Ketapang Regency (Rp), 2018

| Jenis Penerimaan <i>Kind of Receipt</i> | Target <i>Target</i> | Realisasi <i>Realization</i> |
|--|-------------------------|---------------------------------|
| (1) | (2) | (3) |
| A. PENDAPATAN ASLI DAERAH | 167 470 970 682,00 | 195 963 730 789,85 |
| 1. Pajak Daerah | 93 189 680 711,00 | 99 703 199 867,00 |
| 2. Retribusi Daerah | 7 969 691 528,00 | 9 859 308 854,38 |
| 3. Hasil Pengelolaan Kekayaan Daerah yang Dipisahkan | 5 763 501 445,00 | 5 623 501 444,67 |
| 4. Lain-lain PAD yang Sah | 60 548 096 998,00 | 80 777 720 623,80 |
| B. DANA PERIMBANGAN | 1 578 200 633 383,98 | 1 576 046 531 515,00 |
| 1. Bagi Hasil Pajak/ Bukan Pajak | 98 049 429 383,98 | 118 619 305 111,00 |
| a. Bagi Hasil Pajak | 60 219 736 403,98 | 75 302 860 428,00 |
| b. Bagi Hasil Bukan Pajak/ Sumber Daya Alam | 34 867 617 980,00 | 41 835 407 183,00 |
| c. Cukai Hasil Tembakau | 2 962 075 000,00 | 1 481 037 500,00 |
| 2. Dana Alokasi Umum (DAU) | 1 122 269 534 000,00 | 1 122 269 534 000,00 |
| 3. Dana Alokasi Khusus (DAK) | 357 881 670 000,00 | 335 157 692 404,00 |
| C. LAIN-LAIN PENDAPATAN YANG SAH | 416 311 507 394,00 | 409 839 131 470,00 |
| 1. Pendapatan Dana Hibah | 74 577 000 000,00 | 73 564 280 000,00 |
| 2. Dana Bagi Hasil Pajak Dari Provinsi | 105 691 127 394,00 | 100 231 471 470,00 |
| 3. Dana Penyesuaian dan Otonomi Khusus | 236 043 380 000,00 | 236 043 380 000,00 |
| 4. Bantuan Keuangan dari Provinsi | - | - |
| 5. Dana Bagi Hasil Lainnya | - | - |
| | 2018 | 2 161 983 111 459,98 |
| | 2017 | 2 045 300 198 085,41 |
| Jumlah / Total | 2016 | 1 960 736 250 818,97 |
| | 2015 | 1 805 617 359 997,88 |
| | 2014 | 1 555 640 880 803,33 |

Sumber / Source : Badan Pendapatan Daerah Kabupaten Ketapang / Regional Revenue Office Ketapang Regency

BAB IX. KEUANGAN

Tabel 9.3 Penetapan dan Penerimaan Pajak Oleh Unit Pelayanan Pendapatan Daerah Ketapang (Rp), 2018
 Table Taxes Revenue by Regional Income Service of Ketapang, 2018

| | Bulan Month | PKB | BBN-KB | PKA | BBN-KA | PAP |
|----------------|----------------|----------------|----------------|-----------|--------|---------------|
| | (1) | (2) | (3) | (4) | (5) | (6) |
| 1. | Januari | 3 442 924 700 | 8 135 760 500 | - | - | 52 516 400 |
| 2. | Februari | 2 963 973 800 | 4 037 296 000 | - | - | 51 657 200 |
| 3. | Maret | 3 288 539 900 | 4 323 263 000 | - | - | 47 050 100 |
| 4. | April | 3 249 805 100 | 5 845 979 000 | - | - | 3 926 100 |
| 5. | Mei | 3 608 016 700 | 7 216 448 900 | - | - | 48 430 900 |
| 6. | Juni | 2 424 113 100 | 5 113 450 500 | - | - | 123 417 200 |
| 7. | Juli | 3 877 862 500 | 6 083 707 300 | - | - | 288 385 700 |
| 8. | Agustus | 3 663 525 500 | 6 733 890 800 | - | - | 18 026 000 |
| 9. | September | 3 509 649 800 | 6 775 754 700 | - | - | 55 128 350 |
| 10. | Oktober | 4 076 339 600 | 6 839 713 900 | - | - | 120 732 384 |
| 11. | November | 4 271 897 700 | 6 792 400 000 | - | - | 259 431 200 |
| 12. | Desember | 5 197 268 900 | 6 899 351 000 | - | - | 149 981 000 |
| | 2018 | 43 573 917 300 | 74 797 015 600 | - | - | 1 218 682 534 |
| | 2017 | 38 093 409 600 | 56 852 212 600 | - | - | 607 622 400 |
| Jumlah / Total | 2016* | 31 465 451 972 | 47 653 096 100 | - | - | 237 695 746 |
| | 2015 | 31 465 451 972 | 47 653 096 100 | - | - | 237 695 746 |
| | 2014 | 27 521 677 250 | 57 278 626 600 | 1 382 800 | - | 89 824 512 |

Keterangan/ Explanation : *Data tahun 2015

Sumber / Source : Dispenda Tk. I Kalimantan Barat UPPD Ketapang / Regional Revenue Office Ketapang Regency

CHAPTER IX. FINANCE

Tabel 9.4
 Banyaknya Barang Jaminan, Nasabah, dan Omset Menurut Golongan Barang Pada Perum Pegadaian Cabang Ketapang, 2018
 Table
 Number of Security Item, Client, and Omzet by Category of Security Item on Pawning Company of Ketapang, 2018

| Golongan Category | Uang Pinjaman Loan (Rp) | Barang Jaminan Security Item (Unit) | Nasabah Client | Omset Omzet (000 Rp) |
|----------------------|---------------------------------|--|-------------------|------------------------------|
| (1) | (2) | (3) | (4) | (5) |
| A | 50 000 - 500 000 | 2 080 | 2 080 | 743 800 000 |
| B | 550 000 - 5 000 000 | 16 256 | 16 256 | 29 371 540 000 |
| C | 5 050 000 - 20 000 000 | 2 250 | 2 250 | 19 476 120 000 |
| D | > 20 100 000 | 259 | 259 | 8 668 800 000 |
| Jumlah/Total | | 20 845 | 20 845 | 58 260 260 000 |

Sumber / Source : Perum Pegadaian Kabupaten Ketapang / Mortgage Pawnshop Office Ketapang Regency

Tabel 9.5 Banyaknya Nasabah Menurut Jenis Barang Jaminan Pada Perum Pegadaian Cabang Ketapang, 2018
 Table *Number of Client by Kind of Security Item on Pawning Company of Ketapang, 2018*

| Jenis Barang Jaminan <i>Kind of Security Item</i> | Nasabah <i>Client</i> | Nilai Value (000 Rp) |
|--|--------------------------|-----------------------------|
| (1) | (2) | (3) |
| A. Perhiasan | 20 803 | 57 993 110 000 |
| B. Non Perhiasan | 42 | 267 150 000 |
| Jumlah/ <i>Total</i> | 20 845 | 58 260 260 000 |

Sumber / *Source* : Perum Pegadaian Kabupaten Ketapang / *Mortgage Pawnshop Office Ketapang Regency*

CHAPTER IX. FINANCE

Tabel 9.6 Alokasi Dana APBN yang Dialokasikan Menurut Lembaga/ Instansi di Kabupaten Ketapang (Ribu Rupiah), 2018

Table Budgeting Allocation of Full Sectoral by Departement (Thousand Rupiahs), 2018

| No. | Instansi Departement | Target | | | | Jumlah Total |
|-----|---------------------------------------|------------------------------|---|----------------------------|---------------|-----------------|
| | | Rupiah Murni State Budget | Bantuan Luar Negeri Foreign Loan | PNBP Non Tax Revenue | SBSN | |
| (1) | (2) | (3) | (4) | (5) | (6) | (6) |
| 01. | Badan PMPDP | 781 525 000 | - | - | - | 781 525 000 |
| 02. | Badan Pusat Statistik | 5 050 931 000 | - | - | - | 5 050 931 000 |
| 03. | Balai Taman Nasional Gunung Palung | 11 614 275 000 | - | 2 070 000 000 | - | 13 684 275 000 |
| 04. | Bandara Rahadi Oesman | 38 469 061 000 | - | 5 103 332 000 | - | 43 572 393 000 |
| 05. | Kantor Kemenerian Agama | 43 373 140 000 | - | 541 067 000 | 1 300 000 000 | 45 214 207 000 |
| 06. | Kantor Pengawasan dan Pelayanan BC | 12 235 273 000 | - | - | - | 12 235 273 000 |
| 07. | Kantor Pertanahan | 10 576 734 000 | - | 3 111 164 000 | - | 13 687 898 000 |
| 08. | Kejaksaan Negeri | 13 882 695 000 | - | - | - | 13 882 695 000 |
| 09. | Kesyahbandaran dan Otoritas Pelabuhan | 4 382 588 000 | - | 667 954 000 | - | 5 050 542 000 |
| 10. | Komisi Pemilihan Umum | 27 316 626 000 | - | - | - | 27 316 626 000 |
| 11. | KPP Pratama | 9 108 559 000 | - | - | - | 9 108 559 000 |
| 12. | KPPN | 1 526 230 000 | - | - | - | 1 526 230 000 |
| 13. | Lembaga Pemasarakatan | 7 185 015 000 | - | - | - | 7 185 015 000 |
| 14. | Madrasah Aliyah Negeri 2 Ketapang | 2 004 482 000 | - | - | - | 2 004 482 000 |
| 15. | Madrasah Aliyah Negeri Ketapang | 6 034 553 000 | - | - | - | 6 034 553 000 |

Bersambung/ Continued

Lanjutan Tabel 9.6
Continued Table

| No. | Instansi Departement | Target/Target | | | | Jumlah Total |
|-----|---|------------------------------|--|----------------------------|---------------|-----------------|
| | | Rupiah Murni State Budget | Bantuan Luar Negeri Foreign Loan | PNBP Non Tax Revenue | SBSN | |
| (1) | (2) | (3) | (4) | (5) | (6) | |
| | JUMLAH SEBELUMNYA | 193 541 687 000 | - | 11 493 517 000 | 1 300 000 000 | 206 335 204 000 |
| 16. | Madrasah Ibtidaiyah Negeri Sungai Pelang | 1 401 169 000 | - | - | - | 1 401 169 000 |
| 17. | Madrasah Ibtidaiyah Negeri Ketapang | - | - | - | - | - |
| 18. | Madrasah Tsanawiyah Negeri Sungai Besar | 2 501 643 000 | - | - | - | 2 501 643 000 |
| 19. | Pengadilan Agama | 3 151 047 000 | - | - | - | 3 151 047 000 |
| 20. | Pengadilan Negeri | 4 009 700 000 | - | - | - | 4 009 700 000 |
| 21. | Politeknik Negeri | 12 449 967 000 | - | 3 343 224 000 | - | 15 793 191 000 |
| 22. | Polres Ketapang | 55 920 696 000 | - | 3 054 485 000 | - | 58 975 181 000 |
| 23. | Stasiun Meteorologi Rahadi Usman | 1 289 212 000 | - | - | - | 1 289 212 000 |
| 24. | Unit Penyelenggara Pelabuhan Kendawangan | 5 040 557 000 | - | 1 571 241 000 | - | 6 611 798 000 |
| 25. | Dinas Pertanian Tanaman Pangan & Peternakan | - | - | - | - | - |
| 26. | Kantor Imigrasi Kelas III Ketapang | 2 398 415 000 | - | 1 435 000 000 | - | 3 833 415 000 |
| | Jumlah Total | 281 704 093 000 | - | 20 897 467 000 | 1 300 000 000 | 303 901 560 000 |

Sumber / Source : KPPN Kabupaten Ketapang / State Treasury Service Office Ketapang Regency

CHAPTER IX. FINANCE

Tabel 9.7 Realisasi Dana APBN yang Dialokasikan Menurut Lembaga/ Instansi di Kabupaten Ketapang (Ribu Rupiah), 2018
 Table Budgeting Realization of Full Sectoral by Departement, 2018

| No. | Instansi Departement | Realisasi/ Realization | | | | | | | | | |
|-----|---------------------------------------|------------------------------|--------|--|-----|----------------------------|--------|---------------|--------|-----------------|--------|
| | | Rupiah Murni State Budget | % | Bantuan Luar Negeri Foreign Loan | % | PNBP Non Tax Revenue | % | SBSN | % | Jumlah Total | % |
| (1) | (2) | (3) | (4) | (5) | (6) | (7) | (8) | (9) | (10) | (11) | (12) |
| 01. | Badan PMPDP | 642 410 000 | 82,20% | - | - | - | - | - | - | 642 410 000 | 82,20% |
| 02. | Badan Pusat Statistik | 4 826 030 541 | 95,55% | - | - | - | - | - | - | 4 826 030 541 | 95,55% |
| 03. | Balai Taman Nasional Gunung Palung | 11 540 592 864 | 99,37% | - | - | 2 049 110 158 | 98,99% | - | - | 13 589 703 022 | 99,31% |
| 04. | Bandara Rahadi Oesman | 33 709 348 756 | 87,63% | - | - | 4 294 146 792 | 84,14% | - | - | 38 003 495 548 | 87,22% |
| 05. | Kantor Kemenerian Agama | 41 249 185 219 | 95,10% | - | - | 535 825 000 | 99,03% | 1 287 352 913 | 99,03% | 43 072 363 132 | 95,26% |
| 06. | Kantor Pengawasan dan Pelayanan BC | 11 170 927 080 | 91,30% | - | - | - | - | - | - | 11 170 927 080 | 91,30% |
| 07. | Kantor Pertanahan | 10 282 252 641 | 97,22% | - | - | 2 608 237 759 | 83,83% | - | - | 12 890 490 400 | 94,17% |
| 08. | Kejaksaan Negeri | 13 467 097 831 | 97,01% | - | - | - | - | - | - | 13 467 097 831 | 97,01% |
| 09. | Kesyahbandaran dan Otoritas Pelabuhan | 2 894 000 302 | 66,03% | - | - | 418 274 300 | 62,62% | - | - | 3 312 274 602 | 65,58% |
| 10. | Komisi Pemilihan Umum | 23 519 842 663 | 86,10% | - | - | - | - | - | - | 23 519 842 663 | 86,10% |
| 11. | KPP Pratama | 8 708 565 230 | 95,61% | - | - | - | - | - | - | 8 708 565 230 | 95,61% |
| 12. | KPPN | 1 507 162 885 | 98,75% | - | - | - | - | - | - | 1 507 162 885 | 98,75% |
| 13. | Lembaga Pemasarakatan | 7 154 103 777 | 99,57% | - | - | - | - | - | - | 7 154 103 777 | 99,57% |
| 14. | Madrasah Aliyah Negeri 2 Ketapang | 1 993 939 258 | 99,47% | - | - | - | - | - | - | 1 993 939 258 | 99,47% |
| 15. | Madrasah Aliyah Negeri Ketapang | 5 875 568 108 | 97,37% | - | - | - | - | - | - | 5 875 568 108 | 97,37% |

Bersambung/ Continued

BAB IX. KEUANGAN

Lanjutan Tabel 9.7
Continued Table

| No. | Instansi Departement | Rupiah Murni State Budget | % | Bantuan Luar Negeri | | PNBP Non Tax Revenue | | SBSN | | Jumlah Total | |
|-----|---|------------------------------|--------|---------------------------|-----|----------------------------|--------|---------------|--------|-----------------|--------|
| | | | | Foreign Loan | % | % | % | % | % | | |
| (1) | (2) | (3) | (4) | (5) | (6) | (7) | (8) | (9) | (10) | (11) | (12) |
| | Jumlah sebelumnya | 178 541 027 155 | 92,25% | - | - | 9 905 594 009 | 86,18% | 1 287 352 913 | 99,03% | 189 733 974 077 | 91,95% |
| 16. | Madrasah Ibtidaiyah Negeri Sungai Pelang | 1 363 824 609 | 97,33% | - | - | - | - | - | - | 1 363 824 609 | 97,33% |
| 17. | Madrasah Tsanawiyah Negeri Ketapang | - | - | - | - | - | - | - | - | - | - |
| 18. | Madrasah Tsanawiyah Negeri Sungai Besar | 2 483 359 237 | 99,27% | - | - | - | - | - | - | 2 483 359 237 | 99,27% |
| 19. | Pengadilan Agama | 3 143 943 776 | 99,77% | - | - | - | - | - | - | 3 143 943 776 | 99,77% |
| 20. | Pengadilan Negeri | 3 993 794 702 | 99,60% | - | - | - | - | - | - | 3 993 794 702 | 99,60% |
| 21. | Politeknik Negeri | 12 118 771 512 | 97,34% | - | - | 3 230 308 906 | 96,62% | - | - | 15 349 080 418 | 97,19% |
| 22. | Polres Ketapang | 55 898 031 704 | 99,96% | - | - | 3 044 485 604 | 99,67% | - | - | 58 942 517 308 | 99,94% |
| 23. | Stasiun Meteorologi Rahadi Usman | 1 032 646 608 | 80,10% | - | - | - | - | - | - | 1 032 646 608 | 80,10% |
| 24. | Unit Penyelenggara Pelabuhan Kendawangan | 3 682 998 569 | 73,07% | - | - | 1 458 886 500 | 92,85% | - | - | 5 141 885 069 | 77,77% |
| 25. | Dinas Pertanian Tanaman Pangan & Peternakan | - | - | - | - | - | - | - | - | - | - |
| 26. | Kantor Imigrasi Kelas III Ketapang | 2 339 677 494 | 97,55% | - | - | 1 393 343 229 | 97,10% | - | - | 3 733 020 723 | 97,38% |
| | Jumlah | 264 598 075 366 | 93,93% | - | - | 19 032 618 248 | 91,08% | 1 287 352 913 | 99,03% | 284 918 046 527 | 93,75% |

Sumber / Source : KPPN Kabupaten Ketapang / State Treasury Service Office Ketapang Regency

CHAPTER IX. FINANCE

Tabel 9.8 Realisasi Penerimaan Pajak Bumi dan Bangunan Menurut Bulan di Ketapang (Rp), 2018
Table Realization of Taxes Revenue by Month in Ketapang Regency, 2018

| Bulan Month | Pedesaan Village | Perkotaan City | Perkebunan Plantation | Kehutanan Forestry | Pertambangan Mineral | Jumlah Total |
|---------------------|---------------------|-------------------|--------------------------|-----------------------|-------------------------|-----------------|
| (1) | (2) | (3) | (4) | (5) | (6) | (7) |
| 1. Januari | 72 054 226,00 | 86 384 816,00 | 537 601 480 | - | - | 537 601 480 |
| 2. Februari | 7 262 477,80 | 78 062 039,20 | 31 043 060 | - | 143 220 273 | 174 263 333 |
| 3. Maret | 4 933 026,06 | 146 710 804,94 | 92 504 949 | 1 000 000 000 | - | 1 092 504 949 |
| 4. April | 21 385 105,84 | 223 528 137,16 | - | - | - | - |
| 5. Mei | 13 235 195,60 | 228 430 974,40 | 576 435 080 | - | 3 184 043 304 | 3 760 478 384 |
| 6. Juni | 3 338 289,34 | 158 859 670,66 | - | - | 118 371 447 | 118 371 447 |
| 7. Juli | 23 545 577,72 | 431 054 044,28 | 2 932 471 261 | 2 167 428 000 | - | 5 099 899 261 |
| 8. Agustus | 135 390 436,62 | 389 948 913,38 | 10 292 247 669 | - | - | 10 292 247 669 |
| 9. September | 1865 228 870,96 | 723 385 818,04 | 8 407 930 550 | - | 2 867 283 | 8 410 797 833 |
| 10. Oktober | 187 440 307,86 | 172 606 384,14 | 22 939 125 223 | 10 538 332 892 | 123 173 690 | 33 600 631 805 |
| 11. November | 133 059 805,50 | 281 973 898,50 | 17 303 124 378 | 1 273 698 350 | 6 038 333 437 | 24 615 156 165 |
| 12. Desember | 346 342 698,96 | 2 525 487 309,04 | 5 399 849 652 | 1 356 478 598 | 47 308 020 | 6 803 636 270 |
| 2018 | 2 813 216 018,26 | 5 446 432 809,74 | 68 512 333 302 | 16 335 937 840 | 9 657 317 454 | 94 505 588 596 |
| 2017 | ... | ... | 62 566 087 784 | 8 538 614 974 | 16 343 897 243 | 87 448 600 001 |
| Jumlah / Total 2016 | ... | ... | 71 714 739 795 | 13 313 115 756 | 20 910 490 645 | 105 938 346 196 |
| 2015 | ... | ... | 43 434 119 823 | 5 078 467 570 | 17 557 149 885 | 66 069 710 278 |
| 2014 | ... | ... | 34 242 263 165 | 5 332 837 463 | 15 917 701 240 | 55 492 801 868 |

Sumber / Source : KPP Pratama Ketapang / State Treasury Service Office Ketapang Regency

Keterangan / Explanation : untuk data pedesaan dan perkotaan, data di Kantor Dispenda Ketapang

Tabel 9.9 Realisasi Seluruh Penerimaan Pajak Pusat Menurut Bulan dan Jenis Pajak di Kabupaten Ketapang (Rp), 2018
 Table Actual Taxes Revenue by Month and Kind of Taxes in Ketapang (Rp), 2018

| Bulan Month | Pajak Langsung Tanpa Impor | Pajak Tak Langsung Impor | Pajak Impor | Jumlah |
|---------------------|-------------------------------|-----------------------------|----------------|-----------------|
| (1) | (2) | (3) | (4) | (5) |
| 1. Januari | 31 633 591 843 | 23 657 928 691 | - | 55 291 520 534 |
| 2. Februari | 16 452 323 109 | 13 395 398 124 | - | 29 847 721 233 |
| 3. Maret | 18 819 574 083 | 16 295 475 059 | - | 35 115 049 142 |
| 4. April | 22 826 293 547 | 25 303 193 027 | - | 48 129 486 574 |
| 5. Mei | 29 824 985 340 | 32 983 197 770 | - | 62 808 183 110 |
| 6. Juni | 24 501 312 933 | 27 628 987 646 | - | 52 130 300 579 |
| 7. Juli | 27 239 901 814 | 38 376 877 325 | - | 65 616 779 139 |
| 8. Agustus | 30 430 862 096 | 36 222 989 305 | - | 66 653 851 401 |
| 9. September | 22 354 671 898 | 36 420 755 099 | - | 58 775 426 997 |
| 10. Oktober | 20 661 709 366 | 28 326 516 428 | - | 48 988 225 794 |
| 11. November | 34 140 307 516 | 35 594 385 834 | - | 69 734 693 350 |
| 12. Desember | 33 557 795 293 | 43 071 473 152 | - | 76 629 268 445 |
| 2018 | 312 443 328 838 | 357 277 177 460 | - | 669 720 506 298 |
| 2017 | 281 533 416 500 | 295 882 933 785 | - | 577 416 350 285 |
| Jumlah / Total 2016 | 258 055 956 663 | 187 314 259 227 | - | 445 370 215 890 |
| 2015 | 286 164 970 094 | 179 276 562 263 | - | 465 441 532 357 |
| 2014 | 195 923 845 189 | 123 642 265 751 | - | 327 566 110 940 |

Sumber / Source : KPP Pratama Ketapang / Tax Service Office Pratama Ketapang Regency

Keterangan/ Explanation :- Data merupakan jumlah penerimaan netto pajak di kab. Ketapang dan Kayong Utara.

- Jumlah penerimaan pajak tersebut tidak termasuk penerimaan PBB

Yang termasuk dalam pajak langsung adalah : PPh Pasal 21, PPh Pasal 22, PPh Pasal 23, PPh Pasal 25/29 Orang Pribadi, PPh pasal 25/29 Badan, PPh Pasal 25, PPh Final dan Fiskal Luar Negeri, dan PPh Non Migas Lainnya.

Yang termasuk dalam pajak tidak langsung adalah : PPN, PPNBM, Bea Meterai, dan Penjualan Benda Meterai

- *) Tidak terdapat penerimaan pajak impor pada KPP Pratama Ketapang

Pemasukan Beras Gudang Bulog Sub Divre Ketapang Tahun 2018

Rice Importation in Ketapang Warehouse Sub Division in 2018



Sumber / Source

Petani Lokal / Local Farmer

218,700 Ton



Sumber / Source

Antar Pulau / Local Import

6,055,585 Ton



BAB 10



PENJELASAN TEKNIS

TECHNICAL NOTES

- | | |
|--|---|
| <p>1. Koperasi adalah organisasi bisnis yang dimiliki dan dioperasikan oleh orang-seorang demi kepentingan bersama. Koperasi melandaskan kegiatan berdasarkan prinsip gerakan ekonomi rakyat yang berdasarkan asas kekeluargaan. Di Indonesia sendiri telah dibuat Undang Undang no. 25 tahun 1992 tentang Perkoperasian</p> | <p>1. <i>The cooperative is a business organization owned and operated by the individual for the common interest. Cooperatives bases its activities on the principle of people's economic movement based on the principle of kinship.</i></p> |
| <p>2. Perusahaan atau usaha industri adalah suatu unit (kesatuan) usaha yang melakukan kegiatan ekonomi, bertujuan menghasilkan barang atau jasa, terletak pada suatu bangunan atau lokasi tertentu, dan mempunyai catatan administrasi tersendiri mengenai produksi dan struktur biaya serta ada seorang atau lebih yang bertanggung jawab atas usaha tersebut.</p> | <p>2. <i>A manufacturing establishment is defined as a production unit engaged in economic activity, producing goods or services, located in a building or in a certain location, keeping a business record concerning the production and cost structure, and having a person or more that are responsible to those activities.</i></p> |
| <p>3. Industri Besar adalah industri yang memiliki investasi lebih dariRp. 500.000.000.-</p> | <p>3. <i>Large Industry is an industry that has an investment of more than Rp. 500.000.000.-</i></p> |
| <p>4. Industri Menengah adalah industry dengan investasi antaraRp. 200.000.000 – Rp. 500.000.000,-</p> | <p>4. <i>Medium Industries is an industry with an investment of Rp. 200 million - Rp. 500,000,000.-</i></p> |
| <p>5. Industri Kecil adalah industry dengan investasi lebih kecil dari Rp. 200.000.000,-</p> | <p>5. <i>Small industry is an industry with a smaller investment of Rp. 200.000.000, -</i></p> |

| ULASAN | DESCRIPTION |
|--|--|
| <p>Perdagangan</p> <p>Posisi geografis Kabupaten Ketapang yang terletak di bagian paling selatan wilayah Provinsi Kalimantan Barat, cukup strategis sebagai pintu gerbang perdagangan keluar masuk arus barang dari daerah-daerah lain, terutama dari Pulau Jawa. Kelancaran arus transportasi baik darat, laut, maupun udara tentunya akan mempengaruhi geliat aktivitas perdagangan di Kabupaten Ketapang utamanya perdagangan antar wilayah kabupaten/kota maupun provinsi.</p> <p>Pada tahun 2018, total pemasukan beras di Kabupaten Ketapang mengalami kenaikan jika disbanding dengan tahun 2017, yaitu 6274285 ton beras untuk tahun 2018 dan 5778810 ton untuk tahun 2017. Kenaikan ini terjadi akibat naiknya impor beras ke Kabupaten Ketapang dari daerah lain, sementara produksi beras lokal dari kabupaten ketapang mengalami penurunan dari 226810 ton beras pada tahun 2017 menjadi 218700 ton pada tahun 2018.</p> | <p>Trading</p> <p><i>The geographical position of Ketapang is located in the most southern part of West Kalimantan Province, is strategic as trade gateway in and out of the flow of goods from other regions, especially from the island of Java. The smoothness flow of transport by land, sea, or air will certainly affect the movement of trading activity in Ketapang Regency main trade between districts / cities and provinces.</i></p> <p><i>In 2018, the total rice revenue in Ketapang Regency increased compared to 2017, which is 6274285 tons rice for 2018 and 5778810 tons for 2017. This increase is due to the increase in rice imports to Ketapang Regency from other regions, while local rice production from Ketapang district has decreased from 226810 tons of rice in 2017 to 218700 tons in 2018.</i></p> |
| <p>Industri</p> <p>Unit usaha di Kabupaten Ketapang mengalami kenaikan dari tahun 2017 sebanyak 771 unit usaha menjadi 809 unit usaha pada tahun 2018. Hal ini menjadi sebuah penanda berkembangnya sektor industri di Kabupaten Ketapang. Dengan unit usaha terbanyak terdapat pada Kecamatan Delta Pawan sebesar 423 unit usaha.</p> | <p>Industry</p> <p><i>The business units in Ketapang Regency increased from 2017 as many as 771 business units to 809 business units in 2018. This is a marker of the development of the industrial sector in Ketapang Regency. With the most business units found in the Delta Pawan District of 423 business units in 2018.</i></p> |

Koperasi

Koperasi adalah bentuk lembaga keuangan di Indonesia yang tidak mengedepankan keuntungan (non profit oriented), melainkan mengutamakan kesejahteraan para anggotanya. Oleh sebab itu, koperasi disebut sebagai soko-guru perekonomian Indonesia. Dipandang dari sisi jumlah, sejak tahun 2014 sampai dengan tahun 2018 perkembangan koperasi di Kabupaten Ketapang terlihat semakin baik.

Jumlah Koperasi yang terdaftar di Dinas Koperasi, UKM, dan Perdagangan Kabupaten Ketapang pada tahun 2017 sebanyak 540 unit dan pada tahun 2018 menjadi sebanyak 559 unit usaha. Melalui unit-unit koperasi yang tersebar hampir di seluruh desa/kelurahan di Kabupaten Ketapang, diharapkan dapat meningkatkan partisipasi masyarakat lokal dalam upaya mempercepat laju pertumbuhan ekonomi wilayah, melalui gerakan ekonomi aktif dan kreatif para anggotanya.

Jenis kegiatan usaha yang dilakukan oleh koperasi baik Koperasi Unit Desa (KUD) maupun non KUD adalah didominasi oleh kegiatan waserda sekitar 33,27 persen, kemudian disusul kegiatan kelapa sawit sekitar 24,69 persen.

Cooperative

Cooperative are a form of financial institution in Indonesia which do not promote the profit (non profit oriented), but give priority to the welfare of its members. Therefore, the Cooperative referred to as the pillar-teacher Indonesian economy. In light of the number, from 2014 to 2018 the development of Cooperative in Ketapang look even better.

The number of registered Cooperative in the Department of Cooperative, SMEs, Trade and Ketapang in 2017 and as many as 540 units in 2018 to as many as 559 business units. Through Cooperative units scattered in almost all villages / wards in Ketapang, is expected to increase the participation of local communities in an effort to accelerate the pace of economic growth in the region, through the movement of economically active and creative members.

Type of business activities conducted by both Cooperative Village Unit Cooperative (KUD) and non KUD is dominated by the activities Waserda approximately 33,27 percent, followed by palm oil activities around 24,69 percent.

BAB X. PERDAGANGAN, KOPERASI, DAN PERINDUSTRIAN

Tabel 10.1.1 Pengeluaran Barang Antar Pulau/Lokal Menurut Jenis Barang di Kabupaten Ketapang, 2018
Table Insular Export by Kind of Goods in Ketapang Regency, 2018

| Bulan <i>Month</i> | Kayu Lapis <i>Plywood</i> (m ³) | Lumber Core (m ³) | Kayu Gergajian (m ³) | Kayu Log (m ³) | |
|-----------------------|---|----------------------------------|--|-------------------------------|-----------|
| (1) | (2) | (3) | (4) | (5) | |
| 1. Januari | - | - | - | 3 692,72 | |
| 2. Februari | - | - | - | 4 237,37 | |
| 3. Maret | - | - | - | - | |
| 4. April | - | - | - | 4 618,72 | |
| 5. Mei | - | 79,51 | 137,79 | 4 098,59 | |
| 6. Juni | - | - | - | - | |
| 7. Juli | - | - | - | - | |
| 8. Agustus | - | - | - | - | |
| 9. September | - | - | - | - | |
| 10. Oktober | - | - | - | - | |
| 11. November | - | 80,68 | 5 147,25 | 5 147,25 | |
| 12. Desember | - | - | - | - | |
| | 2018 | - | 160,19 | 5 285,04 | 21 794,65 |
| | 2017 | - | 498,66 | 578,95 | 30 709,56 |
| Jumlah/Total | 2016 | - | 1 130,81 | 337,81 | 88 455,76 |
| | 2015 | - | - | 842,56 | 25 196,85 |
| | 2014 | 653,63 | 1 325,18 | 1 920,40 | 52 149,50 |

Bersambung/ *Continued*

CHAPTER X. TRADE, COOPERATIVE, AND INDUSTRIES

Lanjutan 1 Tabel 10.1.1

1st Continued Table

| Bulan Month | Veener (m ³) | Karet Rubber (Ton) | Udang Beku Frozen Shrimp (Kg) | Pupuk Fertilizer (Ton) | CPO (Ton) | |
|----------------|-----------------------------|--------------------------|---|------------------------------|--------------|----------------|
| (1) | (6) | (7) | (8) | (9) | (10) | |
| 1. Januari | 1 103,39 | - | - | - | ... | |
| 2. Februari | - | - | - | - | ... | |
| 3. Maret | 732,75 | - | - | - | ... | |
| 4. April | - | - | - | - | ... | |
| 5. Mei | 923,70 | - | - | - | ... | |
| 6. Juni | - | - | - | - | ... | |
| 7. Juli | - | - | - | - | ... | |
| 8. Agustus | - | - | - | - | ... | |
| 9. September | - | - | - | - | ... | |
| 10. Oktober | - | - | - | - | ... | |
| 11. November | 415,39 | - | - | - | ... | |
| 12. Desember | - | - | - | - | ... | |
| | 2018 | 3 175,23 | - | - | - | ... |
| | 2017 | 23 085,01 | - | - | - | 627 090 188,00 |
| Jumlah/Total | 2016 | 22 976,98 | - | - | - | 552 381 367,00 |
| | 2015 | 35 154,67 | - | - | - | 370 032 581,73 |
| | 2014 | 43 641,81 | ... | ... | ... | 418 194 345,00 |

Bersambung/ Continued

BAB X. PERDAGANGAN, KOPERASI, DAN PERINDUSTRIAN

Lanjutan 2 Tabel 10.1.1
2nd Continued Table

| | Bulan <i>Month</i> | TBS (kg) | Bauksit (m ³) | Pasir Zircon (mt) | Bijih Timah (mt) |
|--------------|-----------------------|-------------------|---------------------------|----------------------|---------------------|
| | (1) | (11) | (12) | (13) | (14) |
| 1. | Januari | ... | - | - | - |
| 2. | Februari | ... | - | - | - |
| 3. | Maret | ... | - | - | - |
| 4. | April | ... | - | - | - |
| 5. | Mei | ... | - | - | - |
| 6. | Juni | ... | - | - | - |
| 7. | Juli | ... | - | - | - |
| 8. | Agustus | ... | - | - | - |
| 9. | September | ... | - | - | - |
| 10. | Oktober | ... | - | - | - |
| 11. | November | ... | - | - | - |
| 12. | Desember | ... | - | - | - |
| | 2018 | ... | - | - | - |
| | 2017 | 30 348 318 431,00 | - | - | - |
| Jumlah/Total | 2016 | 2 367 631 207,00 | - | - | - |
| | 2015 | 1 652 500 852,00 | - | - | - |
| | 2014 | 2 126 084 587,00 | 1 703 141 450,08 | ... | ... |

Bersambung/ Continued

CHAPTER X. TRADE, COOPERATIVE, AND INDUSTRIES

Lanjutan 3 Tabel 10.1.1
3rd Continued Table

| | Bulan Month | Karnel (mt) | Pasir Kuarsa | Tanah Kaolin | Rotan (Ton) |
|--------------|----------------|----------------|--------------|--------------|----------------|
| | (1) | (15) | (16) | (17) | (18) |
| 1. | Januari | ... | - | - | - |
| 2. | Februari | ... | - | - | - |
| 3. | Maret | ... | - | - | - |
| 4. | April | ... | - | - | - |
| 5. | Mei | ... | - | - | - |
| 6. | Juni | ... | - | - | - |
| 7. | Juli | ... | - | - | - |
| 8. | Agustus | ... | - | - | - |
| 9. | September | ... | - | - | - |
| 10. | Oktober | ... | - | - | - |
| 11. | November | ... | - | - | - |
| 12. | Desember | ... | - | - | - |
| | 2018 | ... | - | - | - |
| | 2017 | 67 139 837,00 | - | - | - |
| Jumlah/Total | 2016 | 518 234 896,00 | - | - | - |
| | 2015 | 57 723 592,00 | - | - | - |
| | 2014 | 48 980 740,00 | ... | ... | ... |

Sumber / Source : Dinas Koperasi, UKM, dan Perindag Kabupaten Ketapang / Cooperatives and Small and Medium Enterprise Office and Industry and Trade Office

BAB X. PERDAGANGAN, KOPERASI, DAN PERINDUSTRIAN

Tabel 10.1.2 Perkembangan Volume dan Nilai Ekspor-Impor, 2018
 Table Growth of Volume and Value of Export and Import, 2018

| Bulan Month | Lokal | | | | Luar Negeri | | | |
|----------------|-----------------------------|--------------------|-----------------------------|------------------|-----------------------------|-------------------|-----------------------------|---------------|
| | Ekspor | | Impor | | Ekspor | | Impor | |
| | Volume (m ³) | Nilai (Juta Rp) | Volume (m ³) | Nilai (Rp) | Volume (m ³) | Nilai (Dollar) | Volume (m ³) | Nilai (Rp) |
| (1) | (2) | (3) | (4) | (5) | (6) | (7) | (8) | (9) |
| 1. Januari | - | - | 1 103,39 | 2 207 601 600,00 | 140,27 | 104 402,84 | - | - |
| 2. Februari | - | - | - | - | - | - | - | - |
| 3. Maret | - | - | - | - | - | - | - | - |
| 4. April | - | - | 732,75 | 400 601 959,75 | 179,58 | 165 492,82 | - | - |
| 5. Mei | - | - | 5 139,60 | 2 610 968 450,00 | 257,40 | 245 486,27 | - | - |
| 6. Juni | - | - | - | - | - | - | - | - |
| 7. Juli | - | - | - | - | - | - | - | - |
| 8. Agustus | - | - | - | - | - | - | - | - |
| 9. September | - | - | - | - | - | - | - | - |
| 10. Oktober | - | - | - | - | - | - | - | - |
| 11. November | - | - | 5 754,56 | 1 277 711 700,00 | 113,65 | 111 249,57 | - | - |
| 12. Desember | - | - | - | - | - | - | - | - |
| Jumlah/Total | - | - | 12 730,30 | 6 496 883 709,75 | 690,89 | 626 631,50 | - | - |

Sumber / Source : Dinas Koperasi, UKM, dan Perindag Kabupaten Ketapang / Cooperatives and Small and Medium Enterprise Office and Industry and Trade Office

CHAPTER X. TRADE, COOPERATIVE, AND INDUSTRIES

Tabel 10.1.3 Pemasukan Beras Menurut Sumber Pemasukan di Gudang Bulog Sub Divre Ketapang (Ton), 2018
 Table Rice Importation by it's Source in Ketapang Warehouse Sub Division, 2018

| Bulan <i>Month</i> | Sumber Pemasukan <i>Source</i> | | Jumlah <i>Total</i> | |
|-----------------------|------------------------------------|-------------------------------------|------------------------|-----------|
| | Antar Pulau <i>Local Import</i> | Petani Lokal <i>Local Farmer</i> | | |
| (1) | (2) | (3) | (4) | |
| Stok Awal | | | | |
| 1. Januari | 578 000 | - | 578 000 | |
| 2. Februari | 448 000 | - | 448 000 | |
| 3. Maret | 577 990 | - | 577 990 | |
| 4. April | 386 590 | 42 000 | 428 590 | |
| 5. Mei | 543 355 | 24 500 | 567 855 | |
| 6. Juni | 197 150 | 70 200 | 267 350 | |
| 7. Juli | 500 000 | 46 000 | 546 000 | |
| 8. Agustus | 395 500 | 15 000 | 410 500 | |
| 9. September | 904 000 | - | 904 000 | |
| 10. Oktober | 525 000 | 21 000 | 546 000 | |
| 11. November | 535 000 | - | 535 000 | |
| 12. Desember | 465 000 | - | 465 000 | |
| | 2018 | 6 055 585 | 218 700 | 6 274 285 |
| | 2017* | 5 552 000 | 226 810 | 5 778 810 |
| Jumlah/ <i>Total</i> | 2016 | 7 263 340 | 230 030 | 7 493 370 |
| | 2015 | 7 074 240 | 184 695 | 7 258 935 |
| | 2014 | 6 943 305 | 15 120 | 6 958 425 |

Keterangan : *Angka Revisi

Sumber / *Source* : Perum Bulog Sub Divre Wilayah II Ketapang / *Logistic Business Entity sub-Region II Ketapang Regency*

BAB X. PERDAGANGAN, KOPERASI, DAN PERINDUSTRIAN

Tabel 10.1.4 Penyaluran Beras di Gudang Bulog Sub Divre Ketapang (Ton), 2018
 Table Rice Distribution in Ketapang Warehouse Sub Division, 2018

| Bulan <i>Month</i> | Karyawan Bulog | Raskin | Operasi Pasar | Transmigrasi | Sosial / Bencana / CBP | Komersial | Jumlah <i>Total</i> | |
|-----------------------|-------------------|---------|---------------|--------------|------------------------------|-----------|------------------------|-----------|
| (1) | (2) | (3) | (4) | (5) | (6) | (7) | (8) | |
| 1. Januari | 940 | - | 112 060 | - | - | 278 800 | 391 800 | |
| 2. Februari | 890 | - | 171 865 | - | - | 58 600 | 231 355 | |
| 3. Maret | 890 | - | 306 125 | - | - | - | 307 015 | |
| 4. April | 910 | 886 605 | - | - | - | 23 800 | 911 315 | |
| 5. Mei | 910 | 361 860 | 29 500 | - | - | 18 200 | 410 470 | |
| 6. Juni | 910 | 361 860 | 33 700 | - | - | - | 396 470 | |
| 7. Juli | 880 | - | 9 950 | - | - | 94 100 | 104 930 | |
| 8. Agustus | 1 580 | 361 860 | 10 000 | - | - | 64 700 | 438 140 | |
| 9. September | 180 | 723 720 | 44 505 | - | - | 2 900 | 771 305 | |
| 10. Oktober | 1 610 | 195 330 | 114 130 | - | - | 16 000 | 327 070 | |
| 11. November | 950 | 889 860 | 81 560 | - | - | 19 000 | 991 370 | |
| 12. Desember | 180 | - | 108 940 | - | - | 3 800 | 112 920 | |
| | 2018 | 10 830 | 3 781 095 | 1 022 335 | - | - | 579 900 | 5 394 160 |
| Jumlah/ Total | 2017 | 10 140 | 6 513 480 | - | - | 46 412 | ... | 6 570 032 |
| | 2016 | 9 950 | 4 855 860 | 151 285 | - | - | ... | 5 017 095 |

Sumber / Source : Perum Bulog Sub Divre Wilayah II Ketapang / Logistic Business Entity sub-Region II Ketapang Regency

CHAPTER X. TRADE, COOPERATIVE, AND INDUSTRIES

Tabel 10.2.1 Jumlah Koperasi Primer Menurut Jenisnya, 2018
 Table Number of Primary Cooperative by Kind of Cooperative, 2018

| Jenis Koperasi <i>Kind of Cooperative</i> | Koperasi Pimer <i>Primary Cooperative</i> | |
|--|--|-----|
| (1) | (2) | |
| 1. Koperasi Unit Desa | 49 | |
| 2. Koperasi Pertanian | 22 | |
| 3. Koperasi Pondok Pesantren | 8 | |
| 4. Koperasi Pengusaha Hutan | 4 | |
| 5. Koperasi Masyarakat | 1 | |
| 6. Koperasi Pedagang Pasar | 2 | |
| 7. Koperasi Simpan Pinjam | 16 | |
| 8. Koperasi Purnawirawan | 1 | |
| 9. Koperasi Pegawai Negeri | 36 | |
| 10. Koperasi Serba Usaha | 118 | |
| 11. Koperasi Angkatan Darat | 1 | |
| 12. Koperasi Kepolisian | 1 | |
| 13. Koperasi Wanita | 7 | |
| 14. Koperasi Veteran | 1 | |
| 15. Koperasi Angkutan | 18 | |
| 16. Koperasi Pensiunan PNS | 1 | |
| 17. Koperasi Karyawan | 37 | |
| 18. Koperasi Umum | 82 | |
| 19. Koperasi Perkebunan | 135 | |
| 20. Koperasi Peternakan | 1 | |
| 21. Koperasi Perikanan | 7 | |
| 22. Koperasi Buruh | 4 | |
| 23. Kopti | 1 | |
| 24. Kopinkra | 2 | |
| 25. Koperasi Sekunder | 2 | |
| 26. Koperasi Tambang | 1 | |
| 27. Koperasi Pramuka | 1 | |
| | | |
| | 2018 | 559 |
| | 2017 | 540 |
| Jumlah / Total | 2016 | 510 |
| | 2015 | 477 |
| | 2014 | 452 |

Sumber / Source : Dinas Koperasi, UKM, dan Perindag Kabupaten Ketapang /
 Cooperatives and Small and Medium Enterprise Office and Industry and Trade
 Office

BAB X. PERDAGANGAN, KOPERASI, DAN PERINDUSTRIAN

Tabel 10.2.2 Jumlah Koperasi Menurut Kecamatan di Kabupaten Ketapang, 2018
Table Number of Cooperative by Subdistrict in Ketapang Regency, 2018

| <i>Kecamatan Subdistrict</i> | <i>KUD Rural Cooperative</i> | <i>Non KUD Not Rural Cooperative</i> | <i>Jumlah Total</i> | |
|----------------------------------|--------------------------------------|--|-------------------------|-----|
| (1) | (2) | (3) | (4) | |
| 1. Kendawangan | 4 | 54 | 58 | |
| 2. Manis Mata | 4 | 30 | 34 | |
| 3. Marau | 4 | 36 | 40 | |
| 4. Singkup | 2 | 9 | 11 | |
| 5. Air Upas | 3 | 15 | 18 | |
| 6. Jelai Hulu | 1 | 14 | 15 | |
| 7. Tumbang Titi | 6 | 19 | 25 | |
| 8. Pemahan | 1 | 6 | 7 | |
| 9. Sungai Melayu Rayak | 5 | 19 | 24 | |
| 10. Matan Hilir Selatan | 3 | 18 | 21 | |
| 11. Benua Kayong | 2 | 25 | 27 | |
| 12. Matan Hilir Utara | 1 | 11 | 12 | |
| 13. Delta Pawan | 0 | 158 | 158 | |
| 14. Muara Pawan | 2 | 9 | 11 | |
| 15. Nanga Tayap | 6 | 30 | 36 | |
| 16. Sandai | 2 | 23 | 25 | |
| 17. Hulu Sungai | 0 | 3 | 3 | |
| 18. Sungai Laur | 2 | 7 | 9 | |
| 19. Simpang Hulu | 1 | 20 | 21 | |
| 20. Simpang Dua | 0 | 4 | 4 | |
| | 2018 | 49 | 510 | 559 |
| | 2017 | 48 | 492 | 540 |
| <i>Jumlah / Total</i> | 2016 | 44 | 456 | 500 |
| | 2015 | 50 | 427 | 477 |
| | 2014 | 50 | 402 | 452 |

Sumber / Source : Dinas Koperasi, UKM, dan Perindag Kabupaten Ketapang /
Cooperatives and Small and Medium Enterprise Office and Industry and Trade Office

CHAPTER X. TRADE, COOPERATIVE, AND INDUSTRIES

Tabel 10.2.3 Jumlah Koperasi Unit Desa (KUD) Menurut Klasifikasi dan Kecamatan di Kabupaten Ketapang, 2018
 Number of Rural Cooperative by Classification and Subdistrict in Ketapang Regency, 2018

| | Kecamatan <i>Subdistrict</i> | Klasifikasi / <i>Classification</i> | | | | | Jumlah <i>Total</i> | |
|-----------------------|---------------------------------|-------------------------------------|-----|-----|-----|-----|------------------------|----|
| | | A | B | C | D | BDK | | |
| | (1) | (2) | (3) | (4) | (5) | (6) | (7) | |
| 1. | Kendawangan | - | - | 2 | 2 | - | 4 | |
| 2. | Manis Mata | 1 | 1 | - | 2 | - | 4 | |
| 3. | Marau | - | - | 1 | 3 | - | 4 | |
| 4. | Singkup | - | 1 | - | 1 | - | 2 | |
| 5. | Air Upas | 2 | - | 1 | - | - | 3 | |
| 6. | Jelai Hulu | - | - | 1 | - | - | 1 | |
| 7. | Tumbang Titi | - | 1 | 1 | 1 | 3 | 6 | |
| 8. | Pemahan | - | - | - | 1 | - | 1 | |
| 9. | Sungai Melayu Rayak | - | 1 | 1 | 1 | 2 | 5 | |
| 10. | Matan Hilir Selatan | - | - | - | - | 3 | 3 | |
| 11. | Benua Kayong | - | 1 | - | 1 | - | 2 | |
| 12. | Matan Hilir Utara | - | - | - | - | 1 | 1 | |
| 13. | Delta Pawan | - | - | - | - | - | - | |
| 14. | Muara Pawan | - | - | 1 | - | 1 | 2 | |
| 15. | Nanga Tayap | - | 1 | - | 1 | 4 | 6 | |
| 16. | Sandai | - | - | - | - | 2 | 2 | |
| 17. | Hulu Sungai | - | - | - | - | - | - | |
| 18. | Sungai Laur | - | - | - | - | 2 | 2 | |
| 19. | Simpang Hulu | - | - | - | - | 1 | 1 | |
| 20. | Simpang Dua | - | - | - | - | - | - | |
| | | 2018 | 3 | 6 | 8 | 13 | 19 | 49 |
| | | 2017 | 3 | 6 | 7 | 14 | 19 | 48 |
| Jumlah / <i>Total</i> | | 2016 | 3 | 6 | 6 | 14 | 18 | 47 |
| | | 2015 | 3 | 6 | 6 | 12 | 25 | 52 |
| | | 2014 | 3 | 4 | 6 | 12 | 25 | 50 |

Keterangan / *Explanation*

: A = Sangat Baik / *Very Good*

B = Baik / *Good*

C = Cukup Baik / *Good Enough*

D = Kurang Baik / *Not Good Enough*

BDK = Belum Diklasifikasikan / *Not Classified*

Sumber / *Source*

: Dinas Koperasi, UKM, dan Perindag Kabupaten Ketapang / *Cooperatives and Small and Medium Enterprise Office and Industry and Trade Office*

BAB X. PERDAGANGAN, KOPERASI, DAN PERINDUSTRIAN

Tabel 10.2.4 Jumlah Koperasi Non KUD Menurut Klasifikasi dan Kecamatan di Kabupaten Ketapang, 2018
 Table Number of Not Rural Cooperative by Subdistrict in Ketapang Regency, 2018

| | Kecamatan <i>Subdistrict</i> | Klasifikasi / <i>Classification</i> | | | | | Jumlah <i>Total</i> | |
|----------|---------------------------------|-------------------------------------|-----|-----|-----|-----|------------------------|-----|
| | | A | B | C | D | BDK | | |
| | (1) | (2) | (3) | (4) | (5) | (6) | (7) | |
| 1. | Kendawangan | 6 | 1 | 6 | 6 | 35 | 54 | |
| 2. | Manis Mata | 3 | 2 | 3 | 6 | 16 | 30 | |
| 3. | Marau | 1 | 1 | 5 | 5 | 24 | 36 | |
| 4. | Singkup | - | - | 3 | 3 | 3 | 9 | |
| 5. | Air Upas | 4 | - | 3 | 2 | 6 | 15 | |
| 6. | Jelai Hulu | 1 | 1 | 1 | 4 | 7 | 14 | |
| 7. | Tumbang Titi | - | 1 | 1 | 3 | 14 | 19 | |
| 8. | Pemahan | 1 | - | 2 | 1 | 2 | 6 | |
| 9. | Sungai Melayu Rayak | 1 | 2 | 3 | 2 | 11 | 19 | |
| 10. | Matan Hilir Selatan | 1 | 2 | 3 | 3 | 9 | 18 | |
| 11. | Benua Kayong | - | - | 1 | 5 | 19 | 25 | |
| 12. | Matan Hilir Utara | 2 | 2 | 3 | 1 | 3 | 11 | |
| 13. | Delta Pawan | 6 | 2 | 3 | 48 | 99 | 158 | |
| 14. | Muara Pawan | 1 | 1 | 2 | 1 | 4 | 9 | |
| 15. | Nanga Tayap | 6 | 4 | 9 | 6 | 5 | 30 | |
| 16. | Sandai | 4 | 3 | 9 | 2 | 5 | 23 | |
| 17. | Hulu Sungai | 1 | - | 1 | 1 | - | 3 | |
| 18. | Sungai Laur | - | 1 | 3 | - | 3 | 7 | |
| 19. | Simpang Hulu | - | 2 | 9 | 1 | 8 | 20 | |
| 20. | Simpang Dua | 1 | - | 1 | - | 2 | 4 | |
| | | 2018 | 39 | 25 | 71 | 100 | 275 | 510 |
| | | 2017 | 38 | 25 | 71 | 100 | 258 | 492 |
| Ketapang | | 2016 | 38 | 25 | 71 | 100 | 258 | 492 |
| | | 2015 | 8 | 25 | 70 | 110 | 191 | 404 |
| | | 2014 | 7 | 24 | 69 | 110 | 191 | 401 |

Keterangan / *Explanation*

: A = Sangat Baik / *Very Good*

B = Baik / *Good*

C = Cukup Baik / *Good Enough*

D = Kurang Baik / *Not Good Enough*

BDK = Belum Diklasifikasikan / *Not Classified*

Sumber / *Source*

: Dinas Koperasi, UKM, dan Perindag Kabupaten Ketapang / *Cooperatives and Small and Medium Enterprise Office and Industry and Trade Office*

CHAPTER X. TRADE, COOPERATIVE, AND INDUSTRIES

Tabel 10.2.5 Banyaknya Jenis Kegiatan Usaha yang Dilakukan Oleh Koperasi Menurut Jenis Kegiatan Usaha di Kabupaten Ketapang, 2018
 Table Number of Cooperative by Kind of Activity in Ketapang Regency, 2018

| Jenis Kegiatan <i>Kind of Activity</i> | Dilakukan Oleh / <i>Organize by</i> | | | Jumlah <i>Total</i> |
|---|-------------------------------------|---|-----|------------------------|
| | KUD <i>Rural Cooperative</i> | Non KUD <i>Not Rural Cooperative</i> | | |
| (1) | (2) | (3) | (4) | |
| 1. Perikanan | - | 7 | 7 | |
| 2. Perdagangan | - | 24 | 24 | |
| 3. Penyalur Sapropdi | - | 26 | 26 | |
| 4. Waserda | 30 | 156 | 186 | |
| 5. Simpan Pinjam | - | 16 | 16 | |
| 6. Kredit Usaha Tani | - | 22 | 22 | |
| 7. Kelistrikan | - | - | - | |
| 8. Penyalur BBM | - | 2 | 2 | |
| 9. Angkutan | - | 18 | 18 | |
| 10. Kerajinan | - | 2 | 2 | |
| 11. Pangan | - | - | - | |
| 12. RMU (Penggilingan) | - | - | - | |
| 13. Kelapa Sawit | 3 | 135 | 138 | |
| 14. Lainnya | 16 | 102 | 118 | |
| | 2018 | 49 | 510 | 559 |
| | 2017 | 48 | 492 | 540 |
| Ketapang | 2016 | 44 | 456 | 500 |
| | 2015 | 44 | 456 | 500 |
| | 2014 | 50 | 402 | 452 |

Sumber / *Source* : Dinas Koperasi, UKM, dan Perindag Kabupaten Ketapang / *Cooperatives and Small and Medium Enterprise Office and Industry and Trade Office*

BAB X. PERDAGANGAN, KOPERASI, DAN PERINDUSTRIAN

Tabel 10.2.6 Perkembangan Koperasi di Kabupaten Ketapang, 2014-2018
Table Growth of Cooperative in Ketapang Regency, 2014-2018

| Perkembangan <i>Growth of</i> | 2014 | 2015 | 2016 | 2017 | 2018 |
|----------------------------------|-----------|-----------|------------|--------|--------|
| (1) | (2) | (3) | (4) | (5) | (6) |
| 1. Unit | 452 | 477 | 500 | 540 | 559 |
| 2. Anggota | 30 903 | 31 778 | 32 358 | 32 875 | 15 017 |
| 3. Simpanan (Juta Rp) | 6 359 400 | 6 939 846 | 11 439 846 | 27 223 | 7 454 |
| 4. Donasi/Hibah (Juta Rp) | 150 | 150 | 150 | 150 | 4 397 |
| 5. Dari Luar (Juta Rp) | 246 | 253,85 | 254 | 29 796 | 35 855 |
| 6. Cadangan (Juta Rp) | 449 | 643 | 748 | 2 314 | 3 838 |
| 7. Sisa Hasil Usaha (Juta Rp) | 4 559 | 4 695 | 4 835 | 10 743 | 10 716 |
| 8. Dana-dana (Juta Rp) | 2 402 | 2 454 | 2 523 | 6 679 | 190 |
| 9. Volume Usaha (Juta Rp) | 8 925 | 9 192,00 | 9 257 | 38 782 | 41 451 |

Sumber / Source : Dinas Koperasi, UKM, dan Perindag Kabupaten Ketapang / *Cooperatives and Small and Medium Enterprise Office and Industry and Trade Office*

CHAPTER X. TRADE, COOPERATIVE, AND INDUSTRIES

Tabel 10.2.7 Perkembangan KUD di Kabupaten Ketapang 2014-2018
 Table Growth of Rural Cooperative in Ketapang Regency, 2014-2018

| Perkembangan Growth of | 2014 | 2015 | 2016 | 2017 | 2018 |
|-------------------------------|---------|---------|---------|--------|-------|
| (1) | (2) | (3) | (4) | (5) | (6) |
| 1. Unit | 50 | 50 | 44 | 48 | 49 |
| 2. Anggota | 2 209 | 2 209 | 2 089 | 1 916 | 924 |
| 3. Simpanan (Juta Rp) | 792 768 | 816 551 | 756 551 | 11 772 | 407 |
| 4. Donasi/Hibah (Juta Rp) | 150 | 150 | 150 | 150 | - |
| 5. Dari Luar (Juta Rp) | 31 | 32 | 32 | 24 592 | 5 652 |
| 6. Cadangan (Juta Rp) | 291 | 481 | 458 | 656 | 941 |
| 7. Sisa Hasil Usaha (Juta Rp) | 542 | 558 | 565 | 7 821 | 983 |
| 8. Dana-dana (Juta Rp) | 1 880 | 1 917 | 1 925 | 2 032 | - |
| 9. Volume Usaha (Juta Rp) | 1 119 | 1 146 | 1 180 | 11 784 | 7 946 |

Sumber / Source : Dinas Koperasi, UKM, dan Perindag Kabupaten Ketapang / Cooperatives and Small and Medium Enterprise Office and Industry and Trade Office

BAB X. PERDAGANGAN, KOPERASI, DAN PERINDUSTRIAN

Tabel 10.2.8 Perkembangan Non KUD di Kabupaten Ketapang, 2014-2018
Table Growth of Not Rural Cooperative in Ketapang Regency, 2014-2018

| Perkembangan <i>Growth of</i> | 2014 | 2015 | 2016 | 2017 | 2018 |
|----------------------------------|-----------|-----------|-----------|--------|--------|
| (1) | (2) | (3) | (4) | (5) | (6) |
| 1. Unit | 402 | 427 | 456 | 492 | 510 |
| 2. Anggota | 28 694 | 29 569 | 30 149 | 7 936 | 14 903 |
| 3. Simpanan (Juta Rp) | 5 566 632 | 6 123 295 | 6 127 795 | 15 451 | 7 047 |
| 4. Donasi/Hibah (Juta Rp) | - | - | - | - | 4 397 |
| 5. Dari Luar (Juta Rp) | 216 | 222 | 228 | 5 204 | 30 204 |
| 6. Cadangan (Juta Rp) | 158 | 163 | 167 | 1 658 | 2 897 |
| 7. Sisa Hasil Usaha (Juta Rp) | 4 017 | 4 137 | 4 261 | 2 922 | 9 734 |
| 8. Dana-dana (Juta Rp) | 522 | 537 | 553 | 4 647 | 365 |
| 9. Volume Usaha (Juta Rp) | 7 812 | 8 046 | 8 448 | 26 998 | 33 505 |

Sumber / Source : Dinas Koperasi, UKM, dan Perindag Kabupaten Ketapang / *Cooperatives and Small and Medium Enterprise Office and Industry and Trade Office*

CHAPTER X. TRADE, COOPERATIVE, AND INDUSTRIES

Tabel 10.2.9 Jumlah Kantor Pelayanan Credit Union Menurut Kecamatan di Kabupaten Ketapang, 2018
 Table Numbers of Credit Union Service Office by Subdistrict di Ketapang Regency, 2018

| Kecamatan Subdistrict | | 2018 |
|--------------------------|---------------------|------|
| (1) | | (2) |
| 1. | Kendawangan | 1 |
| 2. | Manis Mata | 1 |
| 3. | Marau | - |
| 4. | Singkup | 1 |
| 5. | Air Upas | 2 |
| 6. | Jelai Hulu | 2 |
| 7. | Tumbang Titi | 3 |
| 8. | Pemahan | - |
| 9. | Sungai Melayu Rayak | 2 |
| 10. | Matan Hilir Selatan | - |
| 11. | Benua Kayong | 1 |
| 12. | Matan Hilir Utara | 1 |
| 13. | Delta Pawan | 4 |
| 14. | Muara Pawan | - |
| 15. | Nanga Tayap | 3 |
| 16. | Sandai | 4 |
| 17. | Hulu Sungai | 2 |
| 18. | Sungai Laur | 1 |
| 19. | Simpang Hulu | 2 |
| 20. | Simpang Dua | 2 |
| Ketapang | | 32 |

Sumber / Source : Dinas Koperasi, UKM, dan Perindag Kabupaten Ketapang / Cooperatives and Small and Medium Enterprise Office and Industry and Trade Office

BAB X. PERDAGANGAN, KOPERASI, DAN PERINDUSTRIAN

Tabel 10.3.1 Jumlah Sentra, Unit Usaha, dan Tenaga Kerja Industri Kecil dan Kerajinan Menurut Jenis Industri di Kabupaten Ketapang, 2018
Number of Centra, Business Unit, and Labor of Small scale Industry by kind in Ketapang Regency, 2018

| Jenis Industri <i>Kind of Industry</i> | Sentra <i>Centra</i> | Unit Usaha <i>Business Unit</i> (Unit) | Tenaga Kerja / <i>Labor</i> (Orang / <i>Person</i>) | | | |
|---|-------------------------|---|--|-------|-----------------------|-------|
| | | | L / M | P / F | Jml. / <i>Tot.</i> | |
| (1) | (2) | (3) | (4) | (5) | (6) | |
| 1. Ikan Kering Tipis | 3 | 11 | 25 | 45 | 70 | |
| 2. Ale-ale | 1 | 8 | 24 | 16 | 40 | |
| 3. Gula Merah Kelapa | 2 | 25 | 25 | 25 | 50 | |
| 4. Gula Merah Aren | 3 | 26 | 38 | 27 | 65 | |
| 5. Kerupuk Ikan/ Udang | 2 | 9 | 11 | 56 | 67 | |
| 6. Kerupuk-Amplang | 3 | 34 | 33 | 103 | 136 | |
| 7. Jenurai | 1 | 1 | - | 5 | 5 | |
| 8. Dodol | 1 | 1 | - | 5 | 5 | |
| 9. Terasi | 2 | 55 | 51 | 38 | 89 | |
| 10. Batik Khas Daerah | 2 | 2 | 4 | 57 | 61 | |
| 11. Anyaman Rotan/ Bambu | 8 | 116 | 76 | 125 | 201 | |
| 12. Tikar Lampit | 3 | 27 | 40 | 10 | 50 | |
| 13. Anyaman Pandan | 8 | 78 | 32 | 189 | 221 | |
| 14. Anyaman Keladi Air | 2 | 17 | - | 57 | 57 | |
| 15. Bata dan Genteng | 1 | 2 | 40 | 1 | 41 | |
| 16. Bataco (Paving Block) | 3 | 12 | 24 | - | 24 | |
| 17. Pandai Besi | 13 | 32 | 167 | - | 167 | |
| 18. Pengelasan/ Perbengkelan | 4 | 4 | 31 | - | 31 | |
| 19. Pembuatan Perahu | 2 | 11 | 50 | - | 50 | |
| 20. Meubel Kayu | 13 | 33 | 142 | - | 142 | |
| 21. Meubel Rotan | 3 | 4 | 22 | - | 22 | |
| 22. Batu Aji/ Kecubung | 8 | 26 | 58 | 7 | 65 | |
| 23. Rebung Kering | 1 | 1 | - | 10 | 10 | |
| 24. Pakan Ternak | 3 | 3 | 30 | 15 | 45 | |
| | 2018 | 92 | 538 | 923 | 791 | 1 714 |
| | 2017 | 92 | 538 | 923 | 791 | 1 714 |
| Jumlah / <i>Total</i> | 2016 | 92 | 538 | 923 | 791 | 1 714 |
| | 2015 | 89 | 526 | 911 | 779 | 1 690 |
| | 2014 | 105 | 992 | 1 638 | 1 138 | 2 776 |

Sumber/ *Source* : Bidang Perindustrian, Dinas Kop. UKM. Dagperin. Kab. Ketapang /
Cooperatives and Small and Medium Enterprise Office and Industry and Trade Office

CHAPTER X. TRADE, COOPERATIVE, AND INDUSTRIES

Tabel
10.3.2
Table
Jumlah Unit Usaha, Tenaga Kerja, dan Nilai Investasi Perusahaan Industri Kecil Menurut Kecamatan di Kabupaten Ketapang, 2018
Number of Business Unit, Labor, and Investment Value of Small scale by Subdistrict in Ketapang Regency, 2018

| | Kecamatan <i>Subdistrict</i> | Unit Usaha <i>Business Unit</i> (Unit) | Tenaga Kerja / <i>Labor</i> (Orang / <i>Person</i>) | | | Nilai Investasi (Rp. 000) | |
|-----|---------------------------------|--|---|-------|--------------------|------------------------------|------------|
| | | | L / M | P / F | Jml. / <i>Tot.</i> | <i>Investment Value</i> | |
| | (1) | (3) | (4) | (5) | (6) | (3) | |
| 1. | Kendawangan | 38 | 407 | 43 | 450 | 3 263 915 | |
| 2. | Manis Mata | 9 | 76 | 3 | 79 | 1 064 040 | |
| 3. | Marau | 6 | 20 | 1 | 21 | 260 000 | |
| 4. | Singkup | 1 | 4 | - | 4 | 20 000 | |
| 5. | Air Upas | 20 | 63 | 2 | 65 | 713 000 | |
| 6. | Jelai Hulu | 2 | 3 | - | 3 | 6 000 | |
| 7. | Tumbang Titi | 10 | 38 | 3 | 41 | 335 310 | |
| 8. | Pemahan | - | - | - | - | - | |
| 9. | Sungai Melayu Rayak | 13 | 37 | 4 | 41 | 410 000 | |
| 10. | Matan Hilir Selatan | 29 | 246 | 21 | 267 | 1 666 530 | |
| 11. | Benua Kayong | 119 | 710 | 96 | 806 | 7 448 942 | |
| 12. | Matan Hilir Utara | 17 | 123 | 8 | 131 | 1 199 110 | |
| 13. | Delta Pawan | 423 | 1 582 | 424 | 2 006 | 17 251 594 | |
| 14. | Muara Pawan | 34 | 496 | 119 | 615 | 4 123 174 | |
| 15. | Nanga Tayap | 20 | 73 | 4 | 77 | 775 435 | |
| 16. | Sandai | 55 | 196 | 21 | 217 | 2 472 665 | |
| 17. | Hulu Sungai | - | - | - | - | - | |
| 18. | Sungai Laur | 5 | 12 | 1 | 13 | 135 000 | |
| 19. | Simpang Hulu | 4 | 14 | - | 14 | 110 000 | |
| 20. | Simpang Dua | 4 | 16 | 1 | 17 | 135 000 | |
| | Ketapang | 2018 | 809 | 4 116 | 751 | 4 867 | 41 389 715 |
| | | 2017 | 771 | 4 043 | 727 | 4 770 | 39 841 715 |

Sumber / *Source*: Dinas Koperasi, UKM, Perindustrian dan Perdagangan Kabupaten Ketapang /
Cooperatives and Small and Medium Enterprise Office and Industry and Trade Office

BAB X. PERDAGANGAN, KOPERASI, DAN PERINDUSTRIAN

Tabel 10.3.3 **Nilai Investasi, Nilai Produksi dan Letak Sentra Industri Kecil / Kerajinan di Kabupaten Ketapang Tahun 2018**
Investment Value, Production Value and Location of Small Manufacturing in Ketapang, 2018

| No. | KBLI | Nama Sentra | Nilai Investasi (Rp.000) | Nilai Produksi (Rp.000) | Letak Sentra Industri | |
|--------|-------|-------------------------|--------------------------|-------------------------|-----------------------|----------------------------|
| Number | KBLI | Centra | Investment Value | Production Value | Location | |
| (1) | (2) | (3) | (4) | (5) | (6) | |
| 1 | 10211 | Ikan Kering Tipis | 3 000 | - | Kec. Kendawangan | Desa Kendawangan Kiri |
| | | | 2 200 | - | Kec. Matan Hilir | Desa Sungai Jawi |
| | | | 2 350 | - | Selatan | Desa Pesagan Kanan |
| 2 | 10299 | Ale-ale | 1 500 | 19 264 | Kec. Delta Pawan | Desa Sukabangun |
| 3 | 10722 | Gula Merah Kelapa | 5 300 | 185 472 | Kec. Matan Hilir | Desa Sungai Putri |
| | | | 4 600 | 211 938 | Utara | Desa Tanjung Baik Budi |
| 4 | 10722 | Gula Merah Aren | 1 500 | 4 966 | Kec. Simpang Hulu | Desa Balai Pinang |
| | | | 1 300 | 3 926 | Kec. Simpang Dua | Desa Semandang Kanan |
| | | | 1 200 | 8 471 | Kec. Matan Hilir | Desa Pesagan Kanan |
| 5 | 10794 | Kerupuk Ikan/ Udang | 3 500 | 266 314 | Kec. Benua Kayong | Kelurahan Kauman |
| | | | 4 250 | 93 210 | Kec. Matan Hilir | Desa Pesagan Kanan |
| 6 | 10794 | Kerupuk Amplang | 300 000 | - | Kec. Benua Kayong | Kelurahan Kauman |
| | | | 6 300 | 28 840 | Kec. Delta Pawan | Kelurahan Tengah |
| | | | 1 750 | 18 747 | - | Kelurahan Sampit |
| 7 | 10799 | Jenurai | 7 500 | - | Kec. Benua Kayong | Kelurahan Kauman |
| 8 | 10330 | Dodol/ Lempok | 7 500 | - | Kec. Delta Pawan | Desa Kalinilam |
| 9 | 10299 | Terasi | 3 500 | 90 720 | Kec. Matan Hilir | Desa Pagar Mentimun |
| | | | 2 200 | 63 504 | Selatan | Desa Sungai Nanjung |
| 10 | 13134 | Batik Khas Daerah | 16 000 | - | Kec. Benua Kayong | Kelurahan Muliakerta |
| | | | 10 000 | - | Kec. Delta Pawan | Kelurahan Sampit |
| 11 | 16291 | Anyaman Rotan dan Bambu | 5 200 | 3 544 | Kec. Singkup | Desa Suka Mulya |
| | | | 5 600 | 2 835 | Kec. Jelai Hulu | Desa Perliangan |
| | | | 2 600 | 3 581 | Kec. Tumbang Titi | Desa Natai Panjang |
| | | | 2 800 | 4 784 | - | Desa Serengkah |
| | | | 4 525 | 151 200 | Kec. Delta Pawan | Kelurahan Sampit |
| | | | 2 300 | 3 376 | Kec. Muara Pawan | Desa Tanjung Pasar |
| | | | 4 000 | 2 126 | Kec. Sungai Laur | Desa Bengaras |
| 4 300 | 1 240 | Kec. Simpang Dua | Desa Gema | | | |
| 12 | 16292 | Tikar Lampit | 31 400 | 85 995 | Kec. Manis Mata | Ds. Sempadian/ Ds. Terusan |
| | | | 15 000 | - | Kec. Delta Pawan | Kelurahan Sampit |
| | | | 5 000 | - | Kec. Air Upas | Ds. Harapan Baru |
| 13 | 16292 | Anyaman Pandan | 2 000 | 7 623 | Kec. Kendawangan | Desa Kendawangan Kanan |
| | | | 6 000 | 9 219 | - | Desa Kendawangan Kiri |
| | | | 2 000 | - | - | Pulau Bawal |
| | | | 2 000 | - | - | Pulau Cempedak |
| | | | 5 000 | 2 709 | Kec. Marau | Desa Runjai Jaya |
| | | | 2 700 | 1 600 | Kec. Matan Hilir | Desa Sungai Besar |
| | | | - | - | Selatan | - |
| 14 | 23922 | Genteng | 4 250 | 8 379 | Kec. Muara Pawan | Desa Sungai Awan Kanan |
| | | | 5 350 | 6 779 | Kec. Matan Hilir | Desa Sungai Putri |
| | | | 3 500 | - | Utara | - |
| 14 | 23922 | Genteng | 1 000 | 1 440 | Kec. Delta Pawan | Kelurahan Kantor |
| | | | 62 554 | 324 861 | Kec. Matan Hilir | Kelurahan Sukaharja |
| 14 | 23922 | Genteng | 62 554 | 324 861 | Kec. Matan Hilir | Desa Sungai Bakau |
| | | | | | Selatan | |

Bersambung/ Continued

CHAPTER X. TRADE, COOPERATIVE, AND INDUSTRIES

Lanjutan Tabel 10.3.3
Continued Table

| No. | KBLI | Nama Sentra | Nilai Investasi (Rp.000) | Nilai Produksi (Rp.000) | Letak Sentra Industri | | |
|---------------|-------|--------------------------------|--|--|--------------------------|---------------------------------------|------------------|
| Number | KBLI | Centra | Investment Value | Production Value | Location | | |
| (1) | (2) | (3) | (4) | (5) | (6) | | |
| (1) | (2) | (3) | (4) | (5) | (6) | | |
| 15 | 23921 | Bata (Paping Block) | 25 000 20 000 | - | Kec. Delta Pawan | Desa Kalinilam Kelurahan Sukaharja | |
| | | | | | Kec. Benua Kayong | Kelurahan Kauman | |
| 16 | 25999 | Pande Besi | 2 500 11 845 2 000 7 500 5 000 1 700 - | 21 420 68 355 5 001 41 383 37 154 11 284 - | Kec. Tumbang Titi | Desa Tumbang Titi Desa Batu Tajam | |
| | | | | | Kec. Jelai Hulu | Desa Periang | |
| | | | | | Kec. Benua Kayong | Desa Padang | |
| | | | | | Kec. Delta Pawan | Kelurahan Tengah | |
| | | | | | Kec. Muara Pawan | Desa Sungai Awan | |
| | | | | | Kec. Nanga Tayap | Desa Betenung | |
| | | | | | - | Desa Nanga Tayap | |
| | | | | | 1 800 | 20 475 | Kec. Sandai |
| | | | | | 2 000 | 12 899 | Kec. Simpang Dua |
| | | | | | 20 000 | - | Kec. Kendawangan |
| | | | | | 20 000 | - | Kec. Hulu Sungai |
| | | | | | 20 000 | - | Kec. Air Upas |
| 17 | 33121 | Pengelasan dan Perbengkelan | 13 980 | 17 474 | Kec. Marau | Desa Suka Karya | |
| | | | 6 854 | 30 789 | Kec. Nanga Tayap | Desa Nanga Tayap | |
| | | | 6 744 | 29 323 | Kec. Simpang Dua | Desa Semandang Kanan | |
| | | | 6 744 | 17 594 | Kec. Simpang Hulu | Desa Semandang Hulu | |
| 18 | 30111 | Pembuatan Perahu | 18 000 | 91 560 | Kec. Kendawangan | Desa Kendawangan Kiri | |
| | | | 20 000 | - | Kec. Matan Hilir Selatan | Desa Pematang Gadung | |
| 19 | 31001 | Meubel Kayu | 15 250 4 600 15 000 4 600 4 000 4 000 14 450 23 000 13 725 7 800 8 450 62 500 62 500 | 435 240 10 530 88 979 5 265 10 179 18 428 8 073 - | Kec. Benua Kayong | Kelurahan Kauman | |
| | | | | | Kec. Matan Hilir Selatan | Desa Pematang Gadung | |
| | | | | | Kec. Delta Pawan | Kelurahan Tengah | |
| | | | | | Kec. Nanga Tayap | Desa Lembah Hijau I | |
| | | | | | Kec. Sandai | Desa Petai Patah | |
| | | | | | - | Desa Penjawaan | |
| | | | | | Kec. Matan Hilir Utara | Desa Laman Satong | |
| | | | | | Kec. Simpang Dua | Desa Semandang Kanan | |
| | | | | | Kec. Kendawangan | Desa Kendawangan Kiri | |
| | | | | | Kec. Marau | Desa Suka Karya | |
| | | | | | Kec. Air Upas | Desa Sukaria | |
| | | | | | Kec. Simpang Hulu | Desa Balai Pinang | |
| | | | | | Kec. Marau | Desa Randau | |
| 20 | 31002 | Meubel Rotan | 550 | 22 500 | Kec. Benua Kayong | Desa Negeri Baru | |
| | | | 1 200 | - | Kec. Sungai Laur | Desa Riam Bunut | |
| | | | 10 000 | - | Kec. Delta Pawan | Desa Kalinilam | |
| 21 | 32111 | Batu Aji/ Kecubung | 2 000 1 800 1 500 2 000 2 500 3 000 3 000 | 11 876 8 531 6 484 14 196 14 625 7 849 10 920 | Kec. Marau | Desa Belaban Desa Suka Karya | |
| | | | | | Kec. Air Upas | Desa Sukaria | |
| | | | | | Kec. Jelai Hulu | Desa Riam | |
| | | | | | - | Desa Penyarangan | |
| | | | | | Kec. Benua Kayong | Kelurahan Mulia Kerta | |
| | | | | | Kec. Delta Pawan | Kelurahan Sampit | |
| 22 | 15422 | Rebung Kering | 40 000 | - | Kec. Pemahan | Desa Pebihingan | |
| 23 | 10802 | Pakan Ternak | - | - | Kec. Muara Pawan | Desa Sungai Awan Kanan | |
| | | | - | - | Kec. Matan Hilir Selatan | Desa Sungai Tengah | |
| | | | - | - | Kec. Delta Pawan | Desa Kalinilam | |
| JUMLAH SENTRA | | | 1 100 621 | 2 750 034 | | | |

Sumber / Source : Bidang Perindustrian, Dinas Koperasi, UKM, Perindag Kab. Ketapang / Cooperatives and Small and Medium Enterprise Office and Industry and Trade Office

BAB X. PERDAGANGAN, KOPERASI, DAN PERINDUSTRIAN

Tabel 10.3.4 Jumlah Unit Usaha dan Tenaga Kerja Industri Kecil Menurut Jenis Industri di Kabupaten Ketapang, 2018
 Table Number of Unit and Labor of Small Scale Industry by kind in Ketapang Regency, 2018

| No. | KBLI | Bidang Usaha | Jumlah Unit Usaha | Tenaga Kerja/ Labor | Nilai Investasi (Rp. 000) |
|---------------------------------|-------|--|----------------------------|------------------------|-------------------------------|
| Number | KBLI | Kind of Business | Amount of Business Unit | Labor | Investment Value (Rp. 000) |
| (1) | (2) | (3) | (4) | (5) | (7) |
| INDUSTRI PANGAN | | | 128 | 576 | 5 678 220 |
| 1 | 10130 | Pengolahan dan Pengawetan Produk Daging dan Daging Unggas | 1 | 5 | 20 000 |
| 2 | 10211 | Penggaraman/ Pengeringan Ikan | 2 | 14 | 51 000 |
| 3 | 10213 | Pembekuan Ikan | 10 | 49 | 323 340 |
| 4 | 10293 | Pembekuan Biota Air Lainnya | 1 | 4 | 150 000 |
| 5 | 10391 | Tempe Kedelai | 1 | 3 | 12 930 |
| 6 | 10392 | Tahu Kedelai | 5 | 24 | 73 350 |
| 7 | 10399 | Pengolahan dan Pengawetan Buah-Buahan dan Sayuran | 1 | 4 | 25 000 |
| 8 | 10611 | Penggilingan dan Pembersihan Padi-padian dan Biji-Bijian | 24 | 83 | 666 980 |
| 9 | 10631 | Penggilingan Padi dan Penyosohan Beras | 1 | 3 | 25 000 |
| 10 | 10710 | Produk Kue dan Roti | 11 | 68 | 333 500 |
| 11 | 10740 | Makaroni, Mie dan Produk Sejenisnya | 3 | 8 | 87 700 |
| 12 | 10761 | Pengolahan Kopi dan The | 3 | 8 | 35 425 |
| 13 | 10772 | Bumbu Masak dan Penyedap Masakan/ Terasi | 1 | 7 | 1 500 |
| 14 | 10794 | Kerupuk, Keripik, Peyek dan Sejenisnya | 19 | 76 | 330 775 |
| 15 | 11050 | Air Minum dan Air Mineral | 38 | 174 | 2 864 720 |
| 16 | 11090 | Minuman Lainnya | 4 | 23 | 617 000 |
| 17 | 12011 | Rokok Kretek | 1 | 5 | 20 000 |
| 18 | 12091 | Pengeringan dan Pengolahan Tembakau | 2 | 18 | 40 000 |
| INDUSTRI SANDANG | | | 39 | 202 | 887 121 |
| 19 | 13134 | Batik | 3 | 62 | 113 002 |
| 20 | 13999 | Tekstil Lainnya | 4 | 15 | 116 500 |
| 21 | 14111 | Pakaian Jadi (Konveksi) dari Tekstil | 1 | 4 | 25 000 |
| 22 | 14120 | Penjahitan dan Pembuatan Pakaian Sesuai Pesanan | 29 | 114 | 582 119 |
| 23 | 15129 | Barang dari kulit dan Kulit Buatan untuk keperluan lainnya | 2 | 7 | 50 500 |
| INDUSTRI KIMIA & BAHAN BANGUNAN | | | 330 | 3003 | 24 283 672 |
| 24 | 16104 | Pengolahan Rotan | 1 | 11 | 200 000 |
| 25 | 16221 | Penggergajian Kayu | 5 | 20 | 160 000 |

Bersambung/Continued

CHAPTER X. TRADE, COOPERATIVE, AND INDUSTRIES

Lanjutan Tabel
Continued Table 10.3.4

| No. | KBLI | Bidang Usaha | Jumlah Unit Usaha | Tenaga Kerja/ Labor | Nilai Investasi (Rp. 000) |
|--------|-------|--|----------------------------|------------------------|-------------------------------|
| Number | KBLI | Kind of Business | Amount of Business Unit | | Investment Value (Rp. 000) |
| (1) | (2) | (3) | (4) | (5) | (7) |
| 26 | 16222 | Bangunan Prefabrikasi dari Kayu | 99 | 2 054 | 15 195 963 |
| 27 | 16299 | Barang dari Kayu, Rotan, Gabus Lainnya YTDL | 1 | 3 | 20 000 |
| 28 | 18111 | Percetakan Umum | 74 | 303 | 3 506 275 |
| 29 | 18112 | Percetakan Khusus | 1 | 4 | 25 000 |
| 30 | 20221 | Cat dan Tinta Gerak | 1 | 3 | 50 000 |
| 31 | 22112 | Vulkanisir Ban | 4 | 17 | 398 064 |
| 32 | 23121 | Perlengkapan dan Peralatan Rumah Tangga dari Kaca | 6 | 15 | 63 415 |
| 33 | 23921 | Batu Bata dari Tanah Liat/ Keramik | 3 | 29 | 66 800 |
| 34 | 23951 | Barang dari Semen | 4 | 17 | 415 000 |
| 35 | 23953 | Barang dari Semen dan Kapur untuk Konstruksi | 5 | 23 | 405 000 |
| 36 | 31001 | Furnitur dari Kayu | 103 | 419 | 3 072 675 |
| 37 | 31002 | Furnitur dari Rotan dan atau Bambu | 1 | 3 | 1 800 |
| 38 | 32503 | Kaca Mata | 1 | 3 | 120 000 |
| 39 | 32509 | Peralatan Kedokteran dan Kedokteran Gigi serta Perlengkapan Lainnya | 2 | 4 | 17 300 |
| 40 | 93002 | Jasa Salon Kecantikan | 19 | 75 | 566 380 |
| | | INDUSTRI LOGAM DAN ELEKTRONIKA | 253 | 926 | 8 685 089 |
| 41 | 25920 | Jasa Industri untuk Berbagai Pengerjaan Khusus Logam dan Barang dari Logam | 1 | 2 | 20 000 |
| 42 | 29100 | Industri Kendaraan Bermotor Roda Empat atau Lebih | 53 | 245 | 2 746 903 |
| 43 | 30111 | Industri Kapal dan Perahu | 2 | 36 | 135 000 |
| 44 | 30912 | Komponen dan Perlengkapan Sepeda Motor Roda Dua | 138 | 457 | 3 960 566 |
| 45 | 30922 | Perlengkapan Sepeda, termasuk Becak | 1 | 3 | 20 000 |
| 46 | 33119 | Jasa Reparasi Produk Logam Pabrikasi Lainnya | 18 | 62 | 522 200 |
| 47 | 33121 | Jasa Reparasi Mesin untuk Keperluan Umum | 17 | 56 | 511 890 |
| 48 | 33149 | Jasa Reparasi Peralatan Listrik Lainnya | 19 | 54 | 683 530 |
| 49 | 33151 | Jasa Reparasi Kapal, Perahu dan Bangunan Terapung | 1 | 2 | 20 000 |
| 50 | 33190 | Jasa Reparasi Peralatan Lainnya | 3 | 9 | 65 000 |
| | | INDUSTRI KERAJINAN | 21 | 63 | 307 613 |
| 51 | 16291 | Industri Barang Anyaman dari Rotan dan Bambu | 1 | 8 | 7 165 |
| 52 | 32111 | Industri Permata | 1 | 3 | 6 000 |
| 53 | 32112 | Barang Perhiasan dari Logam Mulia Untuk Keperluan Pribadi | 19 | 52 | 294 448 |
| | | Jumlah / Total | 2018 | 4 770 | 39 841 715 |
| | | | 2017 | 4 770 | 39 841 715 |

Sumber / Source : Bidang Perindustrian, Dinas Koperas, UKM, Perindag Kab. Ketapang / Cooperatives and Small and Medium Enterprise Office and Industry and Trade Office

BAB X. PERDAGANGAN, KOPERASI, DAN PERINDUSTRIAN

Tabel 10.3.5 Rekapitulasi Perusahaan Industri Kecil Menengah Menurut Cabang Industri di Kabupaten Ketapang Tahun 2018
Recapitulation of Small-Medium Manufacturing Establishment by Subsector in Ketapang, 2018

| Cabang Industri Kecil-Menengah <i>Subsector</i> | Unit Usaha <i>Business Unit</i> (Unit) | Investasi <i>Investment</i> (Rp 000) | Tenaga Kerja / Labor (Orang / Person) | | | |
|--|--|--|--|-------|-------------|-------|
| | | | L / M | P / F | Jml. / Tot. | |
| (1) | (2) | (3) | (4) | (5) | (6) | |
| 1. Cabang Industri Pangan | 128 | 5 678 220 | 411 | 165 | 576 | |
| 2. Cabang Industri Sandang | 39 | 887 121 | 122 | 80 | 202 | |
| 3. Cabang Industri Kimia dan Bahan Bangunan | 330 | 24 283 672 | 2 592 | 411 | 3 003 | |
| 4. Cabang Industri Logam dan Elektronika | 253 | 8 685 089 | 867 | 59 | 926 | |
| 5. Cabang Industri Kerajinan | 21 | 307 613 | 51 | 12 | 63 | |
| | 2018 | 771 | 39 841 715 | 4 043 | 727 | 4 770 |
| | 2017 | 771 | 39 841 715 | 4 043 | 727 | 4 770 |
| Jumlah/Total | 2016 | 771 | 39 841 715 | 4 043 | 727 | 4 770 |
| | 2015 | 737 | 38 895 715 | 3 948 | 715 | 4 663 |
| | 2014 | 684 | 37 680 019 | 3 810 | 678 | 4 488 |

Sumber / Source : Bidang Perindustrian, Dinas Kop. UKM. Perindag Kab. Ketapang / *Cooperatives and Small and Medium Enterprise Office and Industry and Trade Office*

CHAPTER X. TRADE, COOPERATIVE, AND INDUSTRIES

Tabel 10.3.6 Jumlah Industri Menengah Menurut Cabang dan Jenis Industri di Kabupaten Ketapang, 2018
 Table Number of Medium Establishment by Category and Kind of Industry in Ketapang Regency, 2018

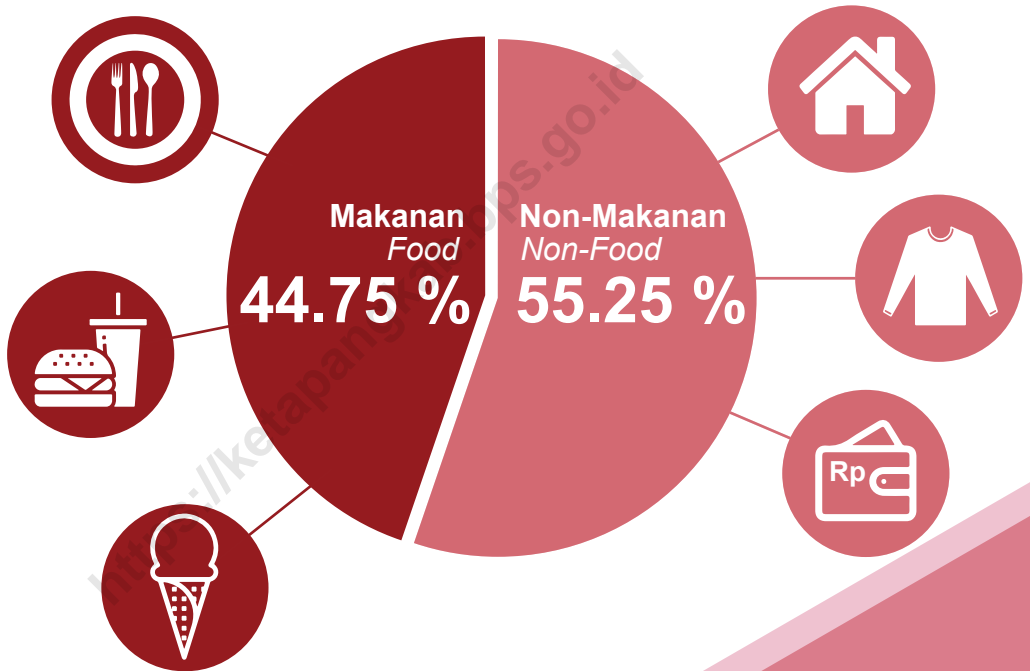
| No. | KBLI | Cabang dan Jenis Industri <i>Category and Kind of Industry</i> | Jumlah Unit Usaha <i>Number of Establishment</i> | Tenaga Kerja (Orang) <i>Labor (Person)</i> | | | Nilai Investasi <i>Investation Value</i> | |
|-----|-------|--|---|---|----------------------------|------------------------|---|-------------|
| | | | | Laki-Laki <i>Male</i> | Perempuan <i>Female</i> | Jumlah <i>Total</i> | | |
| (1) | (2) | (3) | (4) | (5) | (6) | (7) | | |
| I | | INDUSTRI PANGAN | 26 | 1 445 | 522 | 1 967 | 186 883 330 | |
| 1 | 10299 | Industri Pengolahan dan Pengawetan Lainnya untuk Biota Air Lainnya | 1 | 56 | 141 | 197 | 2 193 000 | |
| 2 | 10431 | Industri Minyak Makan Kelapa Sawit (Crude Palm Oil) | 18 | 1 321 | 342 | 1 663 | 180 390 500 | |
| 3 | 10762 | Industri Pengolahan Herbal (Herb Infusion) | 1 | 7 | 5 | 12 | 500 000 | |
| 4 | 11050 | Industri Air Minum dan Air Mineral | 5 | 51 | 33 | 84 | 1 899 830 | |
| 5 | 11090 | Industri Minuman Lainnya | 1 | 10 | 1 | 11 | 1 900 000 | |
| II | | INDUSTRI SANDANG | 1 | 11 | 3 | 14 | 450 000 | |
| 1 | 13134 | Industri Batik | 1 | 11 | 3 | 14 | 450 000 | |
| III | | INDUSTRI KIMIA DAN BAHAN BANGUNAN | 20 | 383 | 68 | 451 | 19 815 125 | |
| 1 | 16101 | Industri Penggergajian Kayu | 1 | 10 | 2 | 12 | 708 000 | |
| 2 | 16104 | Industri Pengolahan Rotan | 1 | 35 | - | 35 | 350 000 | |
| 3 | 16214 | Industri Veneer | 1 | 6 | 2 | 8 | 650 000 | |
| 4 | 16222 | Industri Bangunan Prefabrikasi dari Kayu | 9 | 240 | 36 | 276 | 3 824 125 | |
| 5 | 18111 | Industri Pencetakan Umum | 2 | 10 | 2 | 12 | 655 000 | |
| 6 | 23957 | Industri Mortar atau Beton Siap Pakai | 1 | 10 | - | 10 | 820 000 | |
| 7 | 23969 | Industri Barang dari Marmer, Granit dan Batu Lainnya | 1 | 10 | 1 | 11 | 950 000 | |
| 8 | 23990 | Industri Barang Galian Bukan Lainnya YTDL | 1 | 12 | - | 12 | 375 000 | |
| 9 | 24202 | Industri Pembuatan Logam Dasar Bukan Besi | 2 | 30 | 15 | 45 | 1 533 000 | |
| 10 | 28120 | Industri Peralatan Tenaga Zat Cair dan Gas | 1 | 20 | 10 | 30 | 9 950 000 | |
| IV | | INDUSTRI LOGAM DAN ELEKTRONIKA | - | - | - | - | - | |
| V | | INDUSTRI KERAJINAN | - | - | - | - | - | |
| | | | 2018 ¹ | 47 | 1 839 | 593 | 2 432 | 207 148 455 |
| | | | 2017 ¹ | 47 | 1 839 | 593 | 2 432 | 207 148 455 |
| | | Jumlah/ Total | 2016 | 47 | 1 839 | 593 | 2 432 | 207 148 455 |
| | | | 2015 | 43 | 1 769 | 569 | 2 338 | 185 183 455 |
| | | | 2014 | 38 | 1 590 | 493 | 2 083 | 147 033 455 |

Sumber / Source : Bidang Perindustrian, Dinas Kop.UKM.Perindag Kab. Ketapang / Cooperatives and Small and Medium Enterprise Office and Industry and Trade Office

Keterangan / Explanation : ¹ Data tahun 2016

Pemasukan Beras Gudang Bulog Sub Divre Ketapang Tahun 2018

Rice Importation in Ketapang Warehouse Sub Division in 2018



BAB 11



PENJELASAN TEKNIS

TECHNICAL NOTES

- | | |
|--|---|
| <p>1. Data konsumsi/pengeluaran yang dikumpulkan pada Susenas Maret dibagi menjadi dua kelompok, yaitu makanan dan bukan makanan. Jumlah komoditi makanan sebanyak 112 komoditi. Pengumpulan data kelompok makanan meliputi banyaknya komoditi yang dikonsumsi beserta nilai pengeluarannya.</p> | <p>1. <i>The consumption/expenditure data collected in March Susenas are divided into two groups, namely food and non-food. The number of food commodity are 112 commodities. The food group data collection includes quantity and value of commodities consumed.</i></p> |
| <p>2. Pengumpulan data pada sebagian besar kelompok bukan makanan hanya mencakup nilai pengeluaran barang yang dikonsumsi, kecuali beberapa jenis barang tertentu juga dikumpulkan kuantitasnya, seperti listrik, air, gas, dan bahan bakar minyak (BBM).</p> | <p>2. <i>Data collection on mostly non food groups cover only the value of expenditures consumed except for certain comodities can also collected its quantity, such as the use of electricity, water, gas, and fuel oil (BBM).</i></p> |
| <p>3. Referensi waktu survei yang digunakan adalah selama seminggu terakhir untuk konsumsi makanan dan sebulan atau setahun terakhir untuk konsumsi bukan makanan.</p> | <p>3. <i>The survey time reference period is previous week before enumeration date for food consumption and last month or last year for non food consumption.</i></p> |
| <p>4. Pengeluaran rata-rata per kapita adalah biaya yang dikeluarkan untuk konsumsi semua anggota rumah tangga selama sebulan baik yang berasal dari pembelian, pemberian maupun produksi sendiri dibagi dengan banyaknya anggota rumah tangga dalam rumah tangga tersebut.</p> | <p>4. <i>Per capita Average Expenditure is the cost spent for all household members consumption during the month, whether from purchasing, giving or own production, divided by the number of household members in the household.</i></p> |

CHAPTER XI. EXPENDICTURE AND FOOD CONSUMPTION

5. Referensi waktu survei yang digunakan adalah selama seminggu terakhir untuk konsumsi makanan dan sebulan atau setahun terakhir untuk konsumsi bukan makanan.
 6. Pengeluaran rata-rata per kapita adalah biaya yang dikeluarkan untuk konsumsi semua anggota rumah tangga selama sebulan baik yang berasal dari pembelian, pemberian maupun produksi sendiri dibagi dengan banyaknya anggota rumah tangga dalam rumah tangga tersebut.
5. *The survey time reference period is previous week before enumeration date for food consumption and last month or last year for non food consumption.*
 6. *Per capita Average Expenditure is the cost spent for all household members consumption during the month, whether from purchasing, giving or own production, divided by the number of household members in the household.*

BAB XI. PENGELUARAN PENDUDUK DAN KONSUMSI MAKANAN

ULASAN

DESCRIPTION

Ketersediaan Kalori, Protein dan Lemak

Availability of Calorie, Protein and Fat

Berdasarkan hasil yang disyaratkan Widyakarya Pangan dan Gizi ke V (1993) tingkat ketersediaan pangan nasional ditinjau dari kecukupan gizi secara umum telah mencukupi kebutuhan rata-rata penduduk Indonesia. Adapun angka kecukupan gizi rata-rata kalori (energi) dan protein yang dianjurkan masing-masing sebanyak 2.200 kalori dan 46,20 gram per kapita per hari. Sementara angka kecukupan lemak yang direkomendasikan dalam widyakarya tersebut adalah minimum setara dengan 10 persen dari energi. Untuk itu, pemenuhan kebutuhan dasar ini harus diimbangi dengan produksi lokal terutama di sektor pertanian yang merupakan sumber bahan makanan nabati maupun hewani agar ketersediaannya (*supply*) dapat mencukupi kebutuhan minimal penduduk.

According to result required by Food and Nutrition Workshop V (1993), national food availability rate evaluated from nutrition sufficiency have enough to the Indonesia resident mean requirement. Calorie mean sufficiency rate (energi) and protein suggested each equal to 2,200 calorie and 46.20 gram per capita per day. For a while the fat sufficiency number which is recommendation in the workshop is equivalent by minimum 10 percent of energy. For that, this elementary requirement accomplishment have to be made balance to with local production especially in agriculture representing food-stuff source in order to the availability (supply) can answer the minimum demand of resident.

Ketersediaan kalori per kapita per hari penduduk Kabupaten Ketapang mengalami peningkatan dari 1.885,86 kalori pada tahun 2017 menjadi 1.871,54 kalori pada tahun 2018, keadaan ini menunjukkan indikasi yang cukup baik mengingat suplai untuk unsur gizi tersebut sangat penting bagi kehidupan manusia. Hingga kini, Karbohidrat yang bersumber dari tanaman padi masih menjadi makanan pokok utama yang dikonsumsi oleh sebagian besar masyarakat Kabupaten Ketapang. Pada tahun 2018 ketersediaan kalori per kapita yang berasal dari padi-padian sebanyak 963,39 Kalori.

The availability of calories per capita per day in of Ketapang population increase from 1,885.86 in 2017 become 1,871.54 in 2018, this situation is encouraging indication as to supply the essential nutrients. Until now, carbs are sourced from paddy still the main staple food that consumed by people in Ketapang. In 2018, availability of calories from paddy is 963.39.

Pengeluaran Penduduk

Pola konsumsi penduduk akan tercermin dari proporsi konsumsi makanan dan non makanan. Semakin besar proporsi pengeluaran konsumsi non-makanan bagi setiap penduduk, mengindikasikan pola konsumsinya semakin baik dan mencerminkan adanya peningkatan tingkat kesejahteraan. Pola konsumsi masyarakat Kabupaten Ketapang mengalami pergeseran pada periode waktu 2017-2018. Pada tahun 2017 persentase konsumsi makanan sekitar 60,90 persen, angka tersebut mengalami penurunan menjadi 55,25 persen pada tahun 2018. Dengan kata lain tingkat konsumsi masyarakat atas komoditas makanan mengalami penurunan.

Pengeluaran rata-rata per Kapita per bulan penduduk Kabupaten Ketapang pada tahun 2018 sebanyak 1.039.150 rupiah. Pengeluaran tersebut sekitar 14,47 persen lebih tinggi dibandingkan dengan tahun sebelumnya. Persentase pengeluaran penduduk untuk konsumsi makanan utamanya adalah makanan dan minuman jadi yaitu sekitar 24,18 persen, padi-padian sebesar 14,30 persen, tembakau sekitar 14,23 persen, dan ikan sekitar 14,22 persen. Sedangkan untuk komoditi lainnya angkanya kurang dari 10,00 persen. Pengeluaran penduduk untuk konsumsi non makanan didominasi oleh pengeluaran perumahan dan fasilitas rumah tangga yaitu sekitar 59,66 persen, diikuti oleh pengeluaran barang dan jasa sekitar 21,45 persen.

Population Expenditure

The consumption pattern of the population will be reflected in the proportion of the consumption of food and non-food. The greater the proportion of non-food expenditure for each resident, indicate the pattern of consumption is getting better and reflect an increase in the level of welfare. Consumption patterns Ketapang experienced a shift in the time period 2017-2018. In 2017 the percentage of food consumption of about 60.90 percent, that number decreased to 55.25 percent in 2018. In other words the level of public consumption of food commodities has decreased.

Average expenditure per capita per month residents of Ketapang in 2018 as many as 1,039,150 rupiah. Such expenditures are around 14.47 percent higher than the previous year. The percentage of the population for consumption expenditure is the prepared food and beverages (24.18 percent), cereals (14.30 percent), tobacco (14.23 percent, and fish (14.22 percent). As for other commodities, the figure was less than 10.00 percent. Spending population for non-food consumption expenditure is dominated by housing and household facilities is about 59.66 percent, followed by the release of goods and services of about 21.45 percent.

BAB XI. PENGELUARAN PENDUDUK DAN KONSUMSI MAKANAN

Tabel 11.1 Rata-Rata Konsumsi Kalori Per Kapita Sehari Menurut Kelompok Makanan (Kal), 2015-2018
 Table Daily Average Consumption of Calories per Capita by Food Group (Cal), 2015-2018

| Kelompok Bahan Makanan <i>Food Group</i> | 2015 | 2016 | 2017 | 2018 |
|---|----------|----------|----------|----------|
| (1) | (3) | (4) | (5) | (6) |
| 01. Padi-padian | 963,39 | 997,21 | 913,75 | 864,57 |
| 02. Umbi-umbian | 38,21 | 23,22 | 26,26 | 26,59 |
| 03. Ikan & Sejenisnya | 70,15 | 72,32 | 82,02 | 80,93 |
| 04. Daging | 61,65 | 51,12 | 63,90 | 59,43 |
| 05. Telur & Susu | 57,23 | 58,88 | 52,85 | 54,13 |
| 06. Sayur-sayuran | 28,48 | 24,12 | 33,08 | 29,83 |
| 07. Kacang-kacangan | 21,47 | 27,26 | 24,69 | 17,71 |
| 08. Buah-buahan | 27,32 | 26,26 | 32,77 | 20,54 |
| 09. Minyak & Lemak | 267,00 | 255,17 | 234,54 | 238,06 |
| 10. Bahan Minuman | 123,54 | 141,84 | 112,77 | 118,38 |
| 11. Bumbu-bumbuan | 8,72 | 11,27 | 9,79 | 10,91 |
| 12. Konsumsi Lainnya | 57,36 | 49,96 | 58,84 | 48,91 |
| 13. Makanan/Minuman Jadi | 195,24 | 210,10 | 240,59 | 301,56 |
| Ketapang | 1 919,75 | 1 948,72 | 1 885,86 | 1 871,54 |

Sumber/ Source : Badan Pusat Statistik Kab. Ketapang / BPS-Statistics of Keapang Regency

CHAPTER XI. EXPENDICTURE AND FOOD CONSUMPTION

Tabel 11.2 Rata-Rata Konsumsi Protein Per Kapita Sehari Menurut Kelompok Makanan, 2015-2018 (gram)

Table Daily Average Consumption of Protein per Capita by Food Group, 2015-2018 (grams)

| Kelompok Bahan Makanan <i>Food Group</i> | 2015 | 2016 | 2017 | 2018 |
|---|-------|-------|-------|-------|
| (1) | (2) | (3) | (4) | (5) |
| 01. Padi-padian | 22,59 | 23,38 | 21,42 | 20,26 |
| 02. Umbi-umbian | 0,31 | 0,19 | 0,22 | 0,21 |
| 03. Ikan & Sejenisnya | 11,65 | 12,16 | 13,65 | 13,89 |
| 04. Daging | 3,38 | 3,06 | 3,71 | 3,52 |
| 05. Telur & Susu | 2,85 | 3,02 | 2,85 | 2,86 |
| 06. Sayur-sayuran | 2,20 | 1,88 | 2,37 | 2,06 |
| 07. Kacang-kacangan | 2,08 | 2,65 | 2,36 | 1,45 |
| 08. Buah-buahan | 0,32 | 0,29 | 0,34 | 0,21 |
| 09. Minyak & Lemak | 0,29 | 0,20 | 0,21 | 0,13 |
| 10. Bahan Minuman | 1,01 | 1,17 | 0,93 | 1,15 |
| 11. Bumbu-bumbuan | 0,41 | 0,61 | 0,52 | 0,52 |
| 12. Konsumsi Lainnya | 1,23 | 1,12 | 1,28 | 1,06 |
| 13. Makanan/Minuman Jadi | 4,65 | 5,10 | 6,29 | 8,06 |
| Ketapang | 52,98 | 54,83 | 56,15 | 55,39 |

Sumber/ Source : Badan Pusat Statistik Kab. Ketapang / BPS-Statistics of Ketapang Regency

BAB XI. PENGELUARAN PENDUDUK DAN KONSUMSI MAKANAN

Tabel 11.3 Rata-Rata Konsumsi Lemak Per Kapita Sehari Menurut Kelompok Makanan, 2015-2018

11.3

Table *Daily Average Consumption of Fat per Capita by Food Group, 2015-2018*

| Kelompok Bahan Makanan <i>Food Group</i> | 2015 | 2016 | 2017 | 2018 |
|---|-------|-------|-------|-------|
| (1) | (2) | (3) | (4) | (5) |
| 01. Padi-padian | 3,90 | 3,98 | 3,64 | 3,46 |
| 02. Umbi-umbian | 0,10 | 0,05 | 0,06 | 0,06 |
| 03. Ikan & Sejenisnya | 2,52 | 2,40 | 2,40 | 2,19 |
| 04. Daging | 5,66 | 4,23 | 5,34 | 4,94 |
| 05. Telur & Susu | 2,73 | 2,89 | 2,76 | 2,73 |
| 06. Sayur-sayuran | 0,47 | 0,36 | 0,50 | 0,44 |
| 07. Kacang-kacangan | 1,12 | 1,26 | 1,08 | 0,75 |
| 08. Buah-buahan | 0,11 | 0,10 | 0,17 | 0,12 |
| 09. Minyak & Lemak | 17,81 | 15,13 | 14,84 | 15,02 |
| 10. Bahan Minuman | 0,75 | 0,71 | 0,53 | 0,45 |
| 11. Bumbu-bumbuan | 0,26 | 0,27 | 0,22 | 0,29 |
| 12. Konsumsi Lainnya | 2,43 | 1,90 | 2,25 | 1,87 |
| 13. Makanan/Minuman Jadi | 7,09 | 7,07 | 9,12 | 10,92 |
| Ketapang | 44,94 | 40,36 | 42,91 | 43,24 |

Sumber/ Source : Badan Pusat Statistik Kab. Ketapang

CHAPTER XI. EXPENDICTURE AND FOOD CONSUMPTION

Tabel 11.4 Rata-Rata Konsumsi Karbohidrat Per Kapita Sehari Menurut Kelompok Makanan, 2015-2018
 Table Daily Average Consumption of Carbohidrate per Capita by Food Group, 2015-2018

| Kelompok Bahan Makanan <i>Food Group</i> | 2015 | 2016 | 2017 | 2018 |
|---|--------|--------|--------|--------|
| (1) | (2) | (3) | (4) | (5) |
| 01. Padi-padian | 209,67 | 213,75 | 195,89 | 185,25 |
| 02. Umbi-umbian | 10,75 | 5,51 | 6,21 | 6,31 |
| 03. Ikan & Sejenisnya | 0,65 | 0,60 | 0,54 | 0,45 |
| 04. Daging | 0,03 | 0,04 | 0,12 | 0,02 |
| 05. Telur & Susu | 5,69 | 5,18 | 4,10 | 4,48 |
| 06. Sayur-sayuran | 5,43 | 4,13 | 5,98 | 5,41 |
| 07. Kacang-kacangan | 1,28 | 1,62 | 1,64 | 1,38 |
| 08. Buah-buahan | 7,67 | 6,50 | 7,87 | 4,91 |
| 09. Minyak & Lemak | 1,15 | 0,72 | 0,70 | 0,36 |
| 10. Bahan Minuman | 33,68 | 35,16 | 28,08 | 29,33 |
| 11. Bumbu-bumbuan | 1,53 | 1,77 | 1,57 | 1,71 |
| 12. Konsumsi Lainnya | 8,65 | 6,77 | 8,00 | 6,65 |
| 13. Makanan/Minuman Jadi | 26,31 | 30,04 | 30,47 | 38,80 |
| Ketapang | 312,49 | 311,76 | 291,16 | 285,06 |

Sumber/ Source : Badan Pusat Statistik Kab. Ketapang / BPS-Statistics of Ketapang Regency

BAB XI. PENGELUARAN PENDUDUK DAN KONSUMSI MAKANAN

Tabel 11.5 Rata-rata Pengeluaran Per Kapita Sebulan Menurut Kelompok Barang Kabupaten Ketapang Tahun 2015-2018

Table Monthly Average Expenditure per Capita by Commodity Group, 2015-2018

| Kelompok Barang Commodity Group | 2015 | | 2016 | | 2017 | | 2018 | |
|---|---------|-------|---------|-------|---------|-------|---------|-------|
| | Rp | % | Rp | % | Rp | % | Rp | % |
| (1) | (2) | (3) | (4) | (5) | (6) | (7) | (8) | (9) |
| I. MAKANAN/ FOOD | 488 481 | 58,22 | 493 242 | 58,80 | 541 240 | 60,90 | 574 112 | 55,25 |
| 1. Padi-padian/ Cereals | 91 098 | 18,65 | 87 794 | 17,80 | 81 959 | 15,14 | 82 120 | 14,30 |
| 2. Umbi-umbian/ Tuber | 4 824 | 0,99 | 2 516 | 0,51 | 3 113 | 0,58 | 3 320 | 0,58 |
| 3. Ikan/ Fish | 69 349 | 14,20 | 68 158 | 13,82 | 76 104 | 14,06 | 81 637 | 14,22 |
| 4. Daging/ Meat | 24 936 | 5,10 | 20 025 | 4,06 | 24 387 | 4,51 | 22 776 | 3,97 |
| 5. Telur dan Susu/ Eggs and Milk | 28 386 | 5,81 | 31 821 | 6,45 | 29 512 | 5,45 | 32 358 | 5,64 |
| 6. Sayur-sayuran/ Vegetables | 40 908 | 8,37 | 36 763 | 7,45 | 46 949 | 8,67 | 45 913 | 8,00 |
| 7. Kacang-kacangan/ Legumes | 7 199 | 1,47 | 6 633 | 1,34 | 7 084 | 1,31 | 8 980 | 1,56 |
| 8. Buah-buahan/ Fruits | 15 034 | 3,08 | 11 956 | 2,42 | 15 314 | 2,83 | 12 749 | 2,22 |
| 9. Minyak dan Lemak/ Oil and Fats | 17 549 | 3,59 | 13 647 | 2,77 | 13 365 | 2,47 | 14 274 | 2,49 |
| 10. Bahan Minuman/ Beveragae Staffs | 22 997 | 4,71 | 23 071 | 4,68 | 20 099 | 3,71 | 21 526 | 3,75 |
| 11. Bumbu-bumbuan/ Spices | 15 066 | 3,08 | 14 920 | 3,02 | 13 072 | 2,42 | 17 385 | 3,03 |
| 12. Konsumsi Lainnya/ Miscellaneous Foods Items | 12 202 | 2,50 | 10 355 | 2,10 | 11 932 | 2,20 | 10 535 | 1,84 |
| 13. Makanan dan Minuman Jadi/ Prepared Food and Beverages | 61 369 | 12,56 | 88 864 | 18,02 | 104 466 | 19,30 | 138 847 | 24,18 |
| 14. Tembakau, Sirih/ Tobacco, Betel | 77 564 | 15,88 | 76 721 | 15,55 | 93 881 | 17,35 | 81 693 | 14,23 |

Bersambung/ Continued

CHAPTER XI. EXPENDICTURE AND FOOD CONSUMPTION

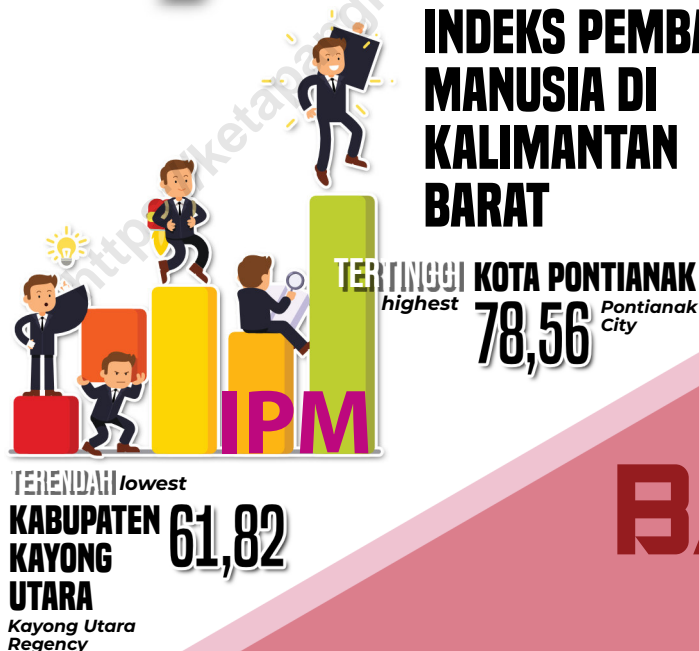
Lanjutan Tabel 11.5
Continued Table

| Kelompok Barang <i>Commodity Group</i> | 2015 | | 2016 | | 2017 | | 2018 | |
|---|---------|--------|---------|--------|---------|--------|----------|--------|
| | Rp | % | Rp | % | Rp | % | Rp | % |
| (1) | (2) | (3) | (4) | (5) | (6) | (7) | (8) | (9) |
| I. NON MAKANAN/ <i>NON FOOD</i> | 350 550 | 41,78 | 345 544 | 41,20 | 347 543 | 39,10 | 465 039 | 44,75 |
| 1. Perumahan dan Fasilitas Rumah Tangga/ <i>Housing and Household Facility</i> | 229 526 | 65,48 | 215 950 | 62,50 | 212 265 | 61,08 | 277 438 | 59,66 |
| 2. Barang dan Jasa/ <i>Goods and Services</i> | 76 744 | 21,89 | 68 763 | 19,90 | 76 211 | 21,93 | 99 742 | 21,45 |
| 3. Pakaian, Alas kaki, dan Tutup Kepala/ <i>Clothing, Footwear, and Headgear</i> | 18 591 | 5,30 | 20 446 | 5,92 | 22 491 | 6,47 | 24 175 | 5,20 |
| 4. Barang-barang Tahan Lama/ <i>Durable Goods</i> | 12 774 | 3,64 | 22 951 | 6,64 | 16 299 | 4,69 | 37 085 | 7,97 |
| 5. Pajak dan Asuransi/ <i>Taxes and Insurance</i> | 7 205 | 2,06 | 10 319 | 2,99 | 16 344 | 4,70 | 18 695 | 4,02 |
| 6. Keperluan Pesta dan Upacara/ <i>Parties and Ceremonies</i> | 5 709 | 1,63 | 7 115 | 2,06 | 3 933 | 1,13 | 7 905 | 1,70 |
| Jumlah/ <i>Total</i> | 839 031 | 100,00 | 838 786 | 100,00 | 888 783 | 100,00 | 1039 151 | 100,00 |

Sumber/ Sources : BPS Kabupaten Ketapang, SUSENAS (diolah) / BPS-Statistics of Ketapang Regency, National Social & Economic Survey (processed)

Perbandingan Antar Wilayah

Regional Comparison



BAB 12



PENJELASAN TEKNIS

1. Penduduk Indonesia adalah semua orang yang berdomisili di wilayah teritorial Indonesia selama 6 bulan atau lebih dan atau mereka yang berdomisili kurang dari 6 bulan tetapi bertujuan menetap.
2. Produk Domestik Regional Bruto (PDRB) menggambarkan kemampuan suatu wilayah untuk menciptakan nilai tambah pada suatu waktu tertentu. Untuk menyusun PDRB digunakan 2 pendekatan, yaitu lapangan usaha dan pengeluaran. Keduanya menyajikan komposisi data nilai tambah dirinci menurut sumber kegiatan ekonomi (lapangan usaha) dan menurut komponen penggunaannya. PDRB dari sisi lapangan usaha merupakan penjumlahan seluruh komponen nilai tambah bruto yang mampu diciptakan oleh sektor-sektor ekonomi atas berbagai aktivitas produksinya. Sedangkan dari sisi pengeluaran menjelaskan tentang penggunaan dari nilai tambah tersebut.

TECHNICAL NOTES

1. *The population of Indonesia are all residents of the entire territory of Indonesia who have stayed for six months or longer, and those who intended to stay more than six months even though their length of stay is less than six months*
2. *Gross Regional Domestic Product (GRDP). To compile these statistics, two approaches have been used, i.e. "production approach" and "expenditure approach". The first approach is to measure value added produced by various kinds of economic activities, while the second approach is to measure final uses of the country's output. In other words, GRDP is the sum of total value added produced by all economic industries (activities) and the way of using it.*

ULASAN

DESCRIPTION

Luas Wilayah dan Penduduk

Total Area and Population

Diantara 14 Kabupaten/Kota di Provinsi Kalimantan Barat, Kabupaten Ketapang adalah Kabupaten dengan wilayah terluas yaitu 30.058,48 Km² atau 20,41 persen dari seluruh luas wilayah Propinsi Kalimantan Barat. Sedangkan jumlah penduduk Kabupaten Ketapang hanya 10,08 persen dari jumlah penduduk Provinsi Kalimantan Barat. Sehingga kepadatan penduduk per Km² Kabupaten Ketapang adalah terjarang kedua setelah Kabupaten Kapuas Hulu se-Propinsi Kalimantan Barat.

Among 14 regencies in West Borneo Province, Ketapang Regency is the widest region. with it's total landmass is 30,058.48 Km² or 20.41 percent to total landmass in West Kalimantan. Meanwhile the total citizens of Ketapang Regency reach 10,08 percent from total citizens in West Borneo. Population desinty per Km² in Ketapang Regency is relatively lower if it compared to other regencies/city in West Borneo.

Pada tahun 2018, kepadatan penduduk Kota Pontianak adalah terpadat di Provinsi Kalimantan Barat, yaitu 5.916 jiwa per Km² yang berarti rata-rata setiap Km² dihuni oleh sebanyak 5.916 orang. Kabupaten Kapuas Hulu dengan kepadatan penduduk 9 jiwa per Km² adalah yang terjarang diantara kabupaten/kota lain, sedangkan Kabupaten Ketapang dengan kepadatan penduduknya 16 jiwa per Km²nya adalah terjarang kedua .

In 2018 population desinty of Pontianak City is the highest in West Borneo, there are 5,916 person per Km² which means there are 5,916 average living person for each Km². The rarest density on West Borneo is Kapuas Hulu Regency, with the density is 8 person per Km². In the rarest second posision of density is Ketapang Regency, there are 16 person per Km².

Pendapatan Regional

Dilihat dari nilai PDRB ADHB tahun 2018 antar Kabupaten/Kota se Kalimantan Barat, maka nilai PDRB ADHB Kota Pontianak adalah yang tertinggi, yaitu mencapai 36,34 triliun rupiah. Pada posisi kedua Kabupaten Kubu Raya dengan nilai tambah sebesar 26,15 triliun rupiah, sedangkan Kabupaten Ketapang berada pada posisi ketiga dengan nilai tambah sebesar 25,04 triliun rupiah. Posisi Kabupaten dengan nilai PDRB terendah masih ditempati oleh Kabupaten Kayong Utara dengan nilai PDRB hanya sebesar 3,79 triliun rupiah. Jika melihat peranan sektor perekonomian, maka akan terlihat bahwa perekonomian Provinsi Kalimantan Barat didominasi oleh empat sektor utama, yaitu sektor pertanian, kehutanan dan perikanan, sektor industri pengolahan, sektor perdagangan besar dan eceran, dan reparasi mobil dan sepeda motor, dan sektor konstruksi.

Regional Income

From the value of GDP in 2018 by ADHB Regency / City of West Borneo, the value of GDP ADHB Pontianak City is the highest, there is 36.34 trillion rupiahs. In the second place is Kubu Raya Regency with the added value are 26.15 trillion rupiahs, while Ketapang Regency in the third place, there is 25.04 trillion rupiahs of added value. The lowest GDP is still occupied by the Kayong Utara only 3.79 trillion rupiah. If viewed by sector contibution, there are four major sector dominated, there are agriculture, forestry and fishery, processing industry, wholesale and retail and car reparation and motorcycle, and construction sector.

BAB XII. PERBANDINGAN ANTAR WILAYAH

Tabel 12.1 Luas Wilayah Kabupaten/Kota di Kalimantan Barat Tahun 2018
 Table Wide Area of Regency/City in West Kalimantan 2018

| Kabupaten/Kota <i>Regency/City</i> | Luas Wilayah <i>Wide Area</i> (Km ²) | Persentase <i>Percentage</i> |
|---------------------------------------|---|---------------------------------|
| (1) | (2) | (3) |
| 1. Kabupaten Sambas | 5 960,04 | 4,05 |
| 2. Kabupaten Bengkayang | 5 487,03 | 3,73 |
| 3. Kabupaten Landak | 8 350,22 | 5,67 |
| 4. Kabupaten Pontianak | 1 917,96 | 1,30 |
| 5. Kabupaten Sanggau | 12 497,35 | 8,49 |
| 6. Kabupaten Ketapang | 31 588,00 | 20,41 |
| 7. Kabupaten Sintang | 21 924,17 | 14,89 |
| 8. Kabupaten Kapuas Hulu | 31 327,69 | 21,27 |
| 9. Kabupaten Sekadau | 6 263,10 | 4,25 |
| 10. Kabupaten Melawi | 10 122,36 | 6,87 |
| 11. Kabupaten Kayong Utara | 4 104,83 | 2,79 |
| 12. Kabupaten Kubu Raya | 8 593,81 | 5,84 |
| 13. Kota Pontianak | 118,44 | 0,08 |
| 14. Kota Singkawang | 549,77 | 0,37 |
| Kalimantan Barat | 117 216,77 | 100,00 |

Sumber /Source : BPS Provinsi Kalimantan Barat

CHAPTER XII. REGIONAL COMPARISON

Tabel 12.2 Jumlah Kecamatan dan Desa/Kelurahan Menurut
 di Provinsi Kalimantan Barat, 2018
*Number of Subdistric and Village by Regency/ Municipality,
 Kalimantan Barat Province, 2018*

| Kabupaten/Kota <i>Regency/ Municipality</i> | Kecamatan/ <i>District</i> | Desa/Kelurahan <i>Village/Kelurahan</i> |
|--|-------------------------------|--|
| (1) | (2) | (3) |
| Kab. Sambas | 19 | - |
| Kab. Bengkayang | 17 | 2 |
| Kab. Landak | 13 | - |
| Kab. Mempawah | 9 | 7 |
| Kab. Sanggau | 15 | 6 |
| Kab. Ketapang | 20 | 9 |
| Kab. Sintang | 14 | 16 |
| Kab. Kapuas Hulu | 23 | 4 |
| Kab. Sekadau | 7 | - |
| Kab. Melawi | 11 | - |
| Kab. Kayong Utara | 6 | - |
| Kab. Kubu Raya | 9 | - |
| Kota Pontianak | 6 | 29 |
| Kota Singkawang | 5 | 26 |
| Kalimantan Barat | | |

Sumber / *Source* : Biro Pemerintahan Sekretariat Daerah Provinsi Kalimantan Barat /
Government Bureau of Regional Secretariat of Kalimantan Barat

BAB XII. PERBANDINGAN ANTAR WILAYAH

Tabel 12.3 Penduduk Menurut Status Daerah dan Kepadatan Per Kabupaten/ Kota di Provinsi Kalimantan Barat, 2018
Population by Region Status and Density by Regency/ Municipality in Kalimantan Barat Province, 2018

| Kabupaten/Kota <i>Regency/ Municipality</i> | Status Daerah *) <i>Regen Status</i> | | Jumlah Penduduk <i>Population</i> (Jiwa) (persons) | Luas Wilayah <i>Area</i> (Km ²) | Kepadatan <i>Density</i> (Jiwa per Km ²) (persons per Km ²) |
|--|---|---|--|--|---|
| | Kota <i>Urban</i> (Jiwa) (persons) | Desa <i>Rural</i> (Jiwa) (persons) | | | |
| | (1) | (2) | | | |
| Kab. Sambas | 111 756 | 420 853 | 532 609 | 6 395 | 83 |
| Kab. Bengkayang | 28 402 | 222 918 | 251 320 | 5 397 | 47 |
| Kab. Landak | 41 398 | 331 211 | 372 609 | 9 909 | 38 |
| Kab. Mempawah | 67 041 | 194 258 | 261 299 | 1 277 | 205 |
| Kab. Sanggau | 108 274 | 355 721 | 463 995 | 12 858 | 36 |
| Kab. Ketapang | 131 262 | 372 746 | 504 008 | 31 241 | 16 |
| Kab. Sintang | 73 874 | 339 495 | 413 369 | 21 635 | 19 |
| Kab. Kapuas Hulu | 29 479 | 229 505 | 258 984 | 29 842 | 9 |
| Kab. Sekadau | 20 598 | 178 978 | 199 576 | 5 444 | 37 |
| Kab. Melawi | 34 257 | 171 041 | 205 298 | 10 644 | 19 |
| Kab. Kayong Utara | 14 390 | 96 509 | 110 899 | 4 568 | 24 |
| Kab. Kubu Raya | 188 592 | 382 322 | 570 914 | 6 985 | 82 |
| Kota Pontianak | 637 723 | - | 637 723 | 108 | 5 916 |
| Kota Singkawang | 156 936 | 62 125 | 219 061 | 504 | 435 |
| Kalimantan Barat | 1 643 982 | 3 357 682 | 5 001 664 | 146 807 | 34 |

Sumber/Source : BPS Provinsi Kalimantan Barat, Proyeksi 2015 / *BPS-Statistics of Kalimantan Barat, Population Projection*

CHAPTER XII. REGIONAL COMPARISON

Tabel 12.4 Jumlah Penduduk Menurut Jenis Kelamin dan Rasio Jenis Kelamin Kabupaten/ Kota di Kalimantan Barat, 2018
 Table Population by Sex and Sex Ratio by Regency/ Municipality, 2018

| Kabupaten/Kota Regency/Municipality | Laki-Laki Male | Perempuan Female | Jumlah Total | Rasio Jenis Kelamin Sex Ratio |
|--|-------------------|---------------------|-----------------|-------------------------------------|
| (1) | (2) | (3) | (4) | (5) |
| 1. Kabupaten Sambas | 261 313 | 271 296 | 532 609 | 96 |
| 2. Kabupaten Bengkayang | 130 277 | 121 043 | 251 320 | 108 |
| 3. Kabupaten Landak | 193 929 | 178 680 | 372 609 | 109 |
| 4. Kabupaten Pontianak | 132 163 | 129 136 | 261 299 | 102 |
| 5. Kabupaten Sanggau | 239 490 | 224 505 | 463 995 | 107 |
| 6. Kabupaten Ketapang | 260 789 | 243 219 | 504 008 | 107 |
| 7. Kabupaten Sintang | 212 484 | 200 885 | 413 369 | 106 |
| 8. Kabupaten Kapuas Hulu | 131 615 | 127 369 | 258 984 | 103 |
| 9. Kabupaten Sekadau | 102 708 | 96 868 | 199 576 | 106 |
| 10. Kabupaten Melawi | 104 706 | 100 592 | 205 298 | 104 |
| 11. Kabupaten Kayong Utara | 56 387 | 54 512 | 110 899 | 103 |
| 12. Kabupaten Kubu Raya | 289 105 | 281 809 | 570 914 | 103 |
| 13. Kota Pontianak | 318 112 | 319 611 | 637 723 | 100 |
| 14. Kota Singkawang | 111 782 | 107 279 | 219 061 | 104 |
| Kalimantan Barat | 2 544 860 | 2 456 804 | 5 001 664 | 104 |

Sumber /Source: BPS Provinsi Kalimantan Barat

BAB XII. PERBANDINGAN ANTAR WILAYAH

Tabel 12.5 Rata-rata Kebutuhan Layak Hidup (KLH) Menurut Kabupaten/ Kota di Provinsi Kalimantan Barat 2015-2018

Table Average Minimum Life Requirement by Regency in Kalimantan Barat Province 2015-2018

| Kabupaten/Kota Regency/City | 2015 | 2016 | 2017 | 2018 |
|--------------------------------|-----------|-----------|-----------|-----------|
| (1) | (2) | (3) | (4) | (5) |
| 1. Kabupaten Sambas | 1 893 580 | 1 879 750 | 2 022 800 | 2 377 000 |
| 2. Kabupaten Bengkayang | 1 829 000 | 1 860 000 | 2 013 450 | 2 364 777 |
| 3. Kabupaten Landak | 2 153 550 | 1 801 583 | 2 000 920 | 2 349 600 |
| 4. Kabupaten Mempawah | 1 604 903 | 1 756 125 | 1 901 005 | 2 232 600 |
| 5. Kabupaten Sanggau | 2 582 591 | 1 823 025 | 1 973 425 | 2 318 000 |
| 6. Kabupaten Ketapang | 2 440 624 | 2 007 000 | 2 172 500 | 2 636 000 |
| 7. Kabupaten Sintang | 2 079 869 | 1 800 000 | 2 025 000 | 2 393 000 |
| 8. Kabupaten Kapuas Hulu | 2 911 184 | 1 784 000 | 2 028 000 | 2 381 700 |
| 9. Kabupaten Sekadau | 2 060 950 | 1 784 000 | 1 931 180 | 2 267 970 |
| 10. Kabupaten Melawi | 3 147 183 | 1 800 000 | 1 948 500 | 2 288 306 |
| 11. Kabupaten Kayong Utara | 2 175 277 | 1 967 975 | 2 130 300 | 2 501 850 |
| 12. Kabupaten Kubu Raya | 1 989 661 | 1 761 700 | 1 907 040 | 2 242 000 |
| 13. Kota Pontianak | 1 553 180 | 1 815 000 | 1 972 000 | 2 318 000 |
| 14. Kota Singkawang | 1 560 969 | 1 839 750 | 1 991 529 | 2 338 840 |

Sumber/Source : Dinas Tenaga Kerja dan Transmigrasi Provinsi Kalimantan Barat
Department of Manpower and Transmigration of West Kalimantan Province

CHAPTER XII. REGIONAL COMPARISON

Tabel 12.6 Indeks Pembangunan Manusia (IPM) dan Komponennya Menurut Kabupaten/ Kota di Provinsi Kalimantan Barat, 2018
Human Development Index (HDI) and The Components by Regency/ Municipality in Kalimantan Barat Province, 2018

| Kabupaten/Kota <i>Regency/ Municipality</i> | Usia Harapan Hidup <i>Life Expectancy</i> (tahun/ year) | Rata-rata Lama Sekolah <i>Mean Years of Schooling</i> (tahun/ years) | Harapan Lama Sekolah <i>Expected Years of Schooling</i> (tahun/ years) | Pengeluaran Per Kapita Per Tahun yang d disesuaikan <i>Purchasing Power Parity</i> (ribu rupiah/ thousand rupiahs) | IPM <i>HDI</i> |
|--|--|---|---|---|-----------------------|
| (1) | (2) | (3) | (4) | (5) | (6) |
| Kab. Sambas | 68,5 | 6,68 | 12,52 | 9 774 | 66,61 |
| Kab. Bengkayang | 73,28 | 6,27 | 12,01 | 9 072 | 66,85 |
| Kab. Landak | 72,34 | 7,09 | 12,37 | 7 183 | 65,45 |
| Kab. Mempawah | 70,54 | 6,63 | 12,31 | 7 779 | 64,90 |
| Kab. Sanggau | 71,05 | 6,94 | 11,54 | 8 126 | 65,15 |
| Kab. Ketapang | 70,69 | 7,04 | 11,77 | 8 988 | 66,41 |
| Kab. Sintang | 71,29 | 6,73 | 11,98 | 8 624 | 66,07 |
| Kab. Kapuas Hulu | 72,12 | 7,25 | 12,03 | 7 074 | 65,03 |
| Kab. Sekadau | 71,24 | 6,58 | 11,56 | 7 326 | 63,69 |
| Kab. Melawi | 72,56 | 6,66 | 11,13 | 8 202 | 65,05 |
| Kab. Kayong Utara | 67,71 | 5,86 | 11,79 | 7 552 | 61,82 |
| Kab. Kubu Raya | 70,04 | 6,81 | 13,59 | 8 532 | 67,23 |
| Kota Pontianak | 72,41 | 9,9 | 14,81 | 14 322 | 78,56 |
| Kota Singkawang | 71,41 | 7,57 | 12,87 | 11 514 | 71,08 |
| Kalimantan Barat | 70,18 | 7,12 | 12,55 | 8 860 | 66,98 |

Sumber / Source : Badan Pusat Statistik/BPS- Statistics of Indonesia

BAB XII. PERBANDINGAN ANTAR WILAYAH

Tabel 12.7 Garis Kemiskinan dan Penduduk Miskin Menurut Kabupaten/ Kota di Provinsi Kalimantan Barat, Maret 2018
Poverty Line and Poor Population by Regency/ Municipality in Kalimantan Barat Province, March 2018

| Kabupaten/Kota <i>Regency/ Municipality</i> | Penduduk Miskin <i>Poor Population</i> | | |
|--|---|-----------------------------------|------|
| | Jumlah/ <i>Total</i> (000) | Persentase / <i>Percentage</i> | |
| (1) | (2) | (3) | |
| Kab. Sambas | 45,48 | 8,55 | |
| Kab. Bengkayang | 17,94 | 7,17 | |
| Kab. Landak | 43,73 | 11,77 | |
| Kab. Mempawah | 14,61 | 5,61 | |
| Kab. Sanggau | 21,59 | 4,67 | |
| Kab. Ketapang | 54,86 | 10,93 | |
| Kab. Sintang | 42,65 | 10,35 | |
| Kab. Kapuas Hulu | 24,76 | 9,60 | |
| Kab. Sekadau | 12,29 | 6,17 | |
| Kab. Melawi | 26,24 | 12,83 | |
| Kab. Kayong Utara | 11,13 | 10,08 | |
| Kab. Kubu Raya | 28,86 | 5,07 | |
| Kota Pontianak | 31,76 | 5,00 | |
| Kota Singkawang | 11,17 | 5,12 | |
| | 2018 | 387,08 | 7,77 |
| | 2017 | 387,43 | 7,88 |
| Kalimantan Barat | 2016 | 381,35 | 7,87 |
| | 2015 | 383,70 | 8,03 |
| | 2014 | 381,92 | 8,07 |

Sumber / *Source* : BPS Provinsi Kalimantan Barat / *BPS-Statistics of Kalimantan Barat*

CHAPTER XII. REGIONAL COMPARISON

Tabel 12.8 Rencana Proyek Penanaman Modal Dalam Negeri, dan Investasi Menurut Kabupaten/Kota di Kalimantan Barat, 2018
 Table 12.8 *Plan of Domestic Investment Projects, Investment Value by Regency/Municipality in Kalimantan Barat Province, 2018*

| Kabupaten/Kota <i>Regency/Municipality</i> | Jumlah Proyek <i>Number of project</i> | Investasi <i>Investment</i> (Juta / <i>Million</i> <i>Rupiah</i>) |
|---|---|---|
| (1) | (2) | (3) |
| Kab. Sambas | 3 | 25 491,00 |
| Kab. Bengkayang | 3 | 969 962,50 |
| Kab. Landak | 0 | - |
| Kab. Pontianak | 2 | 11 761 262,30 |
| Kab. Sanggau | 9 | 2 237,00 |
| Kab. Ketapang | 6 | 24 041 689,50 |
| Kab. Sintang | 14 | 2 676 418,50 |
| Kab. Kapuas Hulu | 6 | 3 137 073,90 |
| Kab. Sekadau | 9 | 1 924 375,00 |
| Kab. Melawi | 3 | 10 470,00 |
| Kab. Kayong Utara*) | 2 | 380,00 |
| Kab. Kubu Raya | 90 | 4 042 053,10 |
| Kota Pontianak | 0 | - |
| Kota Singkawang | 14 | 54 266,30 |

Sumber/Source : BPMPTSP Provinsi Kalimantan Barat / *Regional Investment Board of Kalimantan Barat*

BAB XII. PERBANDINGAN ANTAR WILAYAH

Tabel 12.9 Realisasi Proyek Penanaman Modal Dalam Negeri, Investasi Dan Tenaga Kerja Menurut Kabupaten/Kota di Kalimantan Barat Tahun 2018
Actual Domestic Investment Projects, Investment Value and Employee by Regency/Municipality in Kalimantan Barat, 2018

| Kabupaten/Kota <i>Regency/Municipality</i> | Jumlah Proyek <i>Number of project</i> | Investasi <i>Investment</i> (Juta/ Million <i>Rupiah</i>) | Tenaga Kerja/ <i>Employee</i> | |
|---|---|---|-------------------------------|------------------|
| | | | W N I Indonesians | W N A Foreigners |
| (1) | (2) | (3) | (4) | (5) |
| Kab. Sambas | 23 | 1 772,90 | 11 | - |
| Kab. Bengkayang | 6 | 21 678,10 | 925 | 366 |
| Kab. Landak | 62 | 16 778,90 | 1185 | 5 |
| Kab. Pontianak | 35 | 24 169,10 | 325 | 14 |
| Kab. Sanggau | 61 | 13 731,60 | 78 | - |
| Kab. Ketapang | 284 | 375 356,70 | 10 604 | 12 |
| Kab. Sintang | 48 | 4 291,70 | 1 047 | 4 |
| Kab. Kapuas Hulu | 1 | - | - | - |
| Kab. Sekadau | 19 | 1 594,40 | - | - |
| Kab. Melawi | 24 | 279,80 | - | - |
| Kab. Kayong Utara | 6 | 2,60 | - | - |
| Kab. Kubu Raya | 31 | 3 296,90 | 429 | 5 |
| Kota Pontianak | 53 | 28 985,90 | 231 | 2 |
| Kota Singkawang | - | - | - | - |

Sumber/*Source* : BPMP TSP Provinsi Kalimantan Barat / *Regional Investment Board of Kalimantan Barat*

CHAPTER XII. REGIONAL COMPARISON

Tabel
12.10
Table

Rencana Proyek Penanaman Modal Asing dan Investasi Menurut Kabupaten/Kota di Kalimantan Barat Tahun 2018
Plan of Foreign Investment Projects, Investment Value by Regency/Municipality in Kalimantan Barat, 2018

| Kabupaten/Kota <i>Regency/Municipality</i> | Jumlah Proyek <i>Number of</i> | Investasi <i>Investment</i> (Juta/ Million <i>Rupiah</i>) |
|---|-----------------------------------|---|
| (1) | (2) | (3) |
| Kab. Sambas | 5 | 29 314,90 |
| Kab. Bengkayang | - | - |
| Kab. Landak | 5 | 122 164,10 |
| Kab. Pontianak | - | - |
| Kab. Sanggau | 3 | 4 477,50 |
| Kab. Ketapang | 11 | 271 444,40 |
| Kab. Sintang | 1 | 7 537,30 |
| Kab. Kapuas Hulu | - | - |
| Kab. Sekadau | - | - |
| Kab. Melawi | - | - |
| Kab. Kayong Utara | 1 | 753,70 |
| Kab. Kubu Raya | 2 | 49 216,40 |
| Kota Pontianak | 2 | 3 800,00 |
| Kota Singkawang | - | - |

Sumber/Source : BPMPTSP Provinsi Kalimantan Barat / *Regional Investment Board of Kalimantan Barat*

BAB XII. PERBANDINGAN ANTAR WILAYAH

Tabel 12.11 Realisasi Proyek Penanaman Modal Asing, Investasi Dan Tenaga Kerja Menurut Kabupaten/Kota di Kalimantan Barat Tahun 2018
Actual Foreign Investment Projects, Investment Value and Employee by Regency/Municipality in Kalimantan Barat, 2018

| Kabupaten/Kota <i>Regency/Municipality</i> | Jumlah Proyek <i>Number of</i> | Investasi <i>Investment</i> (Juta/ Million <i>Rupiah</i>) | Tenaga Kerja/ <i>Employee</i> | |
|---|-----------------------------------|---|-------------------------------|--------------------------|
| | | | WNI <i>Indonesians</i> | WNA <i>Foreigners</i> |
| (1) | (2) | (3) | (4) | (5) |
| Kab. Sambas | 23 | 1 772,90 | 11 | - |
| Kab. Bengkayang | 6 | 21 678,10 | 925 | 366 |
| Kab. Landak | 62 | 16 778,90 | 1 185 | 5 |
| Kab. Pontianak | 35 | 24 169,10 | 325 | 14 |
| Kab. Sanggau | 61 | 13 731,60 | 78 | - |
| Kab. Ketapang | 284 | 375 356,70 | 10 604 | 12 |
| Kab. Sintang | 48 | 4 291,70 | 1 047 | 4 |
| Kab. Kapuas Hulu | 1 | - | - | - |
| Kab. Sekadau | 19 | 1 594,40 | - | - |
| Kab. Melawi | 24 | 279,8 | - | - |
| Kab. Kayong Utara | 6 | 2,6 | - | - |
| Kab. Kubu Raya | 31 | 3 296,90 | 429 | 5 |
| Kota Pontianak | 53 | 28 985,90 | 231 | 2 |
| Kota Singkawang | - | - | - | - |

Sumber/Source : BPMPTSP Provinsi Kalimantan Barat / *Regional Investment Board of Kalimantan Barat*

CHAPTER XII. REGIONAL COMPARISON

Tabel 12.12 Produk Domestik Regional Bruto Atas Dasar Harga Berlaku Menurut Kabupaten/Kota di Provinsi Kalimantan Barat, (juta rupiah) 2014-2018
Gross Regional Domestic Product at Current Market Prices by Regency/ Municipality in Kalimantan Barat Province (million rupiahs), 2014-2018

| Kabupaten/Kota Regency/City | 2014 | 2015 | 2016 | 2017 ^{*)} | 2018 ^{**)} |
|--------------------------------|---------------|---------------|---------------|--------------------|---------------------|
| (1) | (2) | (3) | (4) | (5) | (6) |
| Kab Sambas | 13 215 748,05 | 14 634 425,27 | 16 026 436,37 | 17 523 301,12 | 19 043 355,68 |
| Kab Bengkayang | 5 564 061,32 | 6 123 474,99 | 6 724 042,41 | 7 391 063,49 | 8 066 962,18 |
| Kab Landak | 6 715 822,69 | 7 446 559,17 | 8 193 698,63 | 8 995 059,76 | 9 834 442,22 |
| Kab Pontianak | 5 039 964,56 | 5 667 621,16 | 6 320 309,80 | 6 984 552,92 | 7 641 996,02 |
| Kab Sanggau | 12 910 782,65 | 14 013 180,70 | 15 472 499,26 | 16 912 123,63 | 18 204 422,09 |
| Kab Ketapang | 15 966 719,89 | 17 549 294,43 | 20 021 146,13 | 22 495 910,92 | 25 040 102,27 |
| Kab Sintang | 9 294 686,57 | 10 216 109,82 | 11 202 046,76 | 12 282 698,81 | 13 448 236,93 |
| Kab Kapuas Hulu | 6 379 788,27 | 7 059 376,64 | 7 842 491,20 | 8 678 123,81 | 9 479 554,89 |
| Kab Sekadau | 3 911 830,73 | 4 338 988,72 | 4 808 581,69 | 5 317 183,34 | 5 874 568,34 |
| Kab Melawi | 3 330 609,19 | 3 670 197,36 | 4 007 440,04 | 4 361 702,80 | 4 748 648,58 |
| Kab Kayong Utara | 2 516 356,10 | 2 806 810,32 | 3 152 560,95 | 3 498 119,29 | 3 798 252,15 |
| Kab Kubu Raya | 16 664 997,03 | 18 894 280,29 | 21 135 942,12 | 23 687 130,91 | 26 148 495,43 |
| Kota Pontianak | 25 069 682,22 | 27 920 136,59 | 30 474 535,15 | 33 471 225,83 | 36 336 513,43 |
| Kota Singkawang | 6 675 476,41 | 7 495 459,82 | 8 223 235,81 | 9 017 716,43 | 9 712 033,27 |

Catatan / Note : *) Angka Sementara / Preliminary figures

**) Angka Sangat Sementara / Very Preliminary figures

Sumber / Source : BPS Provinsi Kalimantan Barat / BPS-Statistics of Kalimantan Barat

BAB XII. PERBANDINGAN ANTAR WILAYAH

Tabel 12.13 Produk Domestik Regional Bruto Atas Dasar Harga Konstan 2010 Menurut Kabupaten/Kota di Provinsi Kalimantan Barat (juta rupiah) 2015-2018
Gross Regional Domestic Product at 2010 Constant Prices by Regency/ Municipality in Kalimantan Barat Province (million rupiahs), 2015-2018

| Kabupaten/Kota <i>Regency/Municipality</i> | 2015 | 2016 | 2017* | 2018** |
|---|----------------|----------------|----------------|----------------|
| (1) | (2) | (3) | (4) | (5) |
| Kabupaten Sambas | 11 226 271,63 | 11 813 974,13 | 12 420 058,95 | 13 053 470,22 |
| Kabupaten Bengkayang | 4 649 502,81 | 4 889 159,76 | 5 166 104,16 | 5 443 751,91 |
| Kabupaten Landak | 5 763 419,04 | 6 067 561,36 | 6 383 450,48 | 6 710 002,78 |
| Kabupaten Mempawah | 4 175 723,34 | 4 425 719,60 | 4 687 953,91 | 4 963 290,51 |
| Kabupaten Sanggau | 11 047 183,54 | 11 636 867,84 | 12 160 971,40 | 12 704 671,34 |
| Kabupaten Ketapang | 13 529 100,04 | 14 607 934,98 | 15 661 142,01 | 16 912 515,50 |
| Kabupaten Sintang | 7 830 065,18 | 8 243 737,69 | 8 683 369,95 | 9 158 730,58 |
| Kabupaten Kapuas Hulu | 5 301 109,30 | 5 580 747,19 | 5 881 743,05 | 6 189 355,69 |
| Kabupaten Sekadau | 3 432 929,76 | 3 636 659,73 | 3 849 356,07 | 4 075 810,30 |
| Kabupaten Melawi | 2 809 295,05 | 2 942 746,29 | 3 083 672,52 | 3 251 413,27 |
| Kabupaten Kayong Utara | 2 062 067,14 | 2 185 465,40 | 2 303 824,08 | 2 419 569,47 |
| Kabupaten Kubu Raya | 14 493 652,26 | 15 416 533,31 | 16 427 493,68 | 17 329 394,52 |
| Kota Pontianak | 20 747 494,76 | 21 801 143,39 | 22 902 798,71 | 24 054 371,63 |
| Kota Singkawang | 5 639 572,90 | 5 930 951,93 | 6 252 257,27 | 6 546 765,42 |
| Kalimantan Barat | 112 346 755,19 | 118 183 272,56 | 124 294 358,88 | 130 584 092,05 |

Catatan / Note : *) Angka Sementara / Preliminary figures

**) Angka Sangat Sementara / Very Preliminary figures

Sumber/ Source: Badan Pusat Statistik Provinsi Kalimantan Barat/ BPS-Statistics of Kalimantan Barat Province

CHAPTER XII. REGIONAL COMPARISON

Tabel 12.14 Persentase Kontribusi Terhadap Jumlah Produk Domestik Regional Bruto
 Seluruh Kabupaten/Kota di Provinsi Kalimantan Barat 2015-2018
*Percentage of Contribution to the Total Gross Regional Domestic
 Product by Regency/ Municipality in Kalimantan Barat Province, 2015-
 2018*

| Kabupaten/Kota <i>Regency/ Municipality</i> | 2015 | 2016 | 2017 | 2018 |
|--|--------|--------|--------|--------|
| (1) | (2) | (3) | (4) | (5) |
| Kabupaten Sambas | 9,98 | 10,93 | 11,95 | 12,99 |
| Kabupaten Bengkayang | 4,18 | 4,58 | 5,04 | 5,50 |
| Kabupaten Landak | 5,08 | 5,59 | 6,13 | 6,71 |
| Kabupaten Mempawah | 3,86 | 4,31 | 4,76 | 5,21 |
| Kabupaten Sanggau | 9,56 | 10,55 | 11,53 | 12,41 |
| Kabupaten Ketapang | 11,97 | 13,65 | 15,34 | 17,07 |
| Kabupaten Sintang | 6,97 | 7,64 | 8,38 | 9,17 |
| Kabupaten Kapuas Hulu | 4,81 | 5,35 | 5,92 | 6,46 |
| Kabupaten Sekadau | 2,96 | 3,28 | 3,63 | 4,01 |
| Kabupaten Melawi | 2,50 | 2,73 | 2,97 | 3,24 |
| Kabupaten Kayong Utara | 1,91 | 2,15 | 2,39 | 2,59 |
| Kabupaten Kubu Raya | 12,88 | 14,41 | 16,15 | 17,83 |
| Kota Pontianak | 19,04 | 20,78 | 22,82 | 24,78 |
| Kota Singkawang | 5,11 | 5,61 | 6,15 | 6,62 |
| Kalimantan Barat | 100,00 | 100,00 | 100,00 | 100,00 |

Catatan/ Note: PDRB yang digunakan untuk kontribusi adalah atas dasar harga berlaku/ *GRDP used for contributions is based on current prices*

Sumber/ Source: Badan Pusat Statistik Provinsi Kalimantan Barat/ *BPS-Statistics of Kalimantan Barat Province*

BAB XII. PERBANDINGAN ANTAR WILAYAH

Tabel 12.15 Produk Domestik Regional Bruto Perkapita Atas Dasar Harga Berlaku Menurut Kabupaten/Kota di Provinsi Kalimantan Barat (rupiah), 2015-2018
Gross Regional Domestic Product Percapita at Current Market Prices by Regency/ Municipality in Kalimantan Barat Province (rupiahs), 2015-2018

| Kabupaten/Kota <i>Regency/ Municipality</i> | 2015 | 2016 | 2017 ^{*)} | 2018 ^{**)} |
|--|------------|------------|--------------------|---------------------|
| (1) | (2) | (3) | (4) | (5) |
| Kabupaten Sambas | 28 142 097 | 30 558 093 | 33 145 383 | 35 752 166 |
| Kabupaten Bengkayang | 25 666 661 | 27 688 960 | 29 915 461 | 32 110 507 |
| Kabupaten Landak | 20 823 653 | 22 590 282 | 24 462 108 | 26 395 022 |
| Kabupaten Mempawah | 22 508 066 | 24 780 087 | 27 048 322 | 29 246 734 |
| Kabupaten Sanggau | 31 518 554 | 34 291 583 | 36 951 448 | 39 233 076 |
| Kabupaten Ketapang | 36 790 742 | 41 188 485 | 45 436 830 | 49 681 363 |
| Kabupaten Sintang | 25 771 379 | 27 852 070 | 30 114 101 | 32 530 732 |
| Kabupaten Kapuas Hulu | 28 691 754 | 31 318 227 | 34 066 860 | 36 600 881 |
| Kabupaten Sekadau | 22 432 525 | 24 585 259 | 26 897 661 | 29 418 440 |
| Kabupaten Melawi | 18 725 145 | 20 121 307 | 21 561 633 | 23 124 433 |
| Kabupaten Kayong Utara | 26 591 226 | 29 360 288 | 32 041 395 | 34 235 143 |
| Kabupaten Kubu Raya | 34 578 057 | 38 101 383 | 42 081 204 | 45 805 203 |
| Kota Pontianak | 45 879 171 | 49 280 606 | 53 291 681 | 56 992 194 |
| Kota Singkawang | 36 101 124 | 38 880 364 | 41 875 282 | 44 317 841 |
| Kalimantan Barat | 30 618 927 | 33 190 833 | 35 983 695 | 38 793 063 |

Catatan / Note : *) Angka Sementara / *Preliminary figures*

**) Angka Sangat Sementara / *Very Preliminary figures*

Sumber / Source : BPS Provinsi Kalimantan Barat / *BPS-Statistics of Kalimantan Barat*

CHAPTER XII. REGIONAL COMPARISON

Tabel 12.16 Gini Rasio Menurut Kabupaten/Kota di Provinsi Kalimantan Barat, Maret 2014-2018
 Table Gini Ratio by Regency/ Municipality in Kalimantan Barat Province, on March 2014-2018

| Kabupaten/Kota Regency/Municipality | 2014 | 2015 | 2016 | 2017 | 2018 |
|--|------|------|------|------|------|
| (1) | (2) | (3) | (4) | (5) | (6) |
| Kabupaten Sambas | 0,35 | 0,30 | 0,38 | 0,31 | 0,29 |
| Kabupaten Bengkayang | 0,32 | 0,27 | 0,27 | 0,29 | 0,30 |
| Kabupaten Landak | 0,30 | 0,31 | 0,31 | 0,30 | 0,30 |
| Kabupaten Mempawah | 0,31 | 0,29 | 0,35 | 0,31 | 0,27 |
| Kabupaten Sanggau | 0,31 | 0,29 | 0,33 | 0,28 | 0,31 |
| Kabupaten Ketapang | 0,31 | 0,33 | 0,28 | 0,27 | 0,29 |
| Kabupaten Sintang | 0,32 | 0,28 | 0,30 | 0,30 | 0,26 |
| Kabupaten Kapuas Hulu | 0,31 | 0,33 | 0,25 | 0,28 | 0,35 |
| Kabupaten Sekadau | 0,31 | 0,33 | 0,32 | 0,33 | 0,31 |
| Kabupaten Melawi | 0,28 | 0,28 | 0,34 | 0,28 | 0,31 |
| Kabupaten Kayong Utara | 0,29 | 0,35 | 0,16 | 0,28 | 0,29 |
| Kabupaten Kubu Raya | 0,42 | 0,32 | 0,34 | 0,32 | 0,34 |
| Kota Pontianak | 0,33 | 0,31 | 0,33 | 0,34 | 0,37 |
| Kota Singkawang | 0,38 | 0,33 | 0,34 | 0,31 | 0,31 |
| Kalimantan Barat | 0,40 | 0,39 | 0,33 | 0,33 | 0,34 |

Sumber / Source : BPS Provinsi Kalimantan Barat / BPS-Statistics of Kalimantan Barat

BAB XII. PERBANDINGAN ANTAR WILAYAH

Tabel 12.17 Produk Domestik Regional Bruto Perkapita Atas Dasar Harga Berlaku Menurut Kabupaten/Kota di Provinsi Kalimantan Barat (rupiah), 2015-2018

Gross Regional Domestic Product Percapita at Current Market Prices by Regency/ Municipality in Kalimantan Barat Province (rupiahs), 2015-2018

| Kabupaten/Kota <i>Regency/ Municipality</i> | 2015 | 2016 | 2017 | 2018 |
|--|------------|------------|------------|------------|
| (1) | (2) | (3) | (4) | (5) |
| Kabupaten Sambas | 28 142 097 | 30 558 093 | 33 145 383 | 35 752 166 |
| Kabupaten Bengkayang | 25 666 661 | 27 688 960 | 29 915 461 | 32 110 507 |
| Kabupaten Landak | 20 823 653 | 22 590 282 | 24 462 108 | 26 395 022 |
| Kabupaten Mempawah | 22 508 066 | 24 780 087 | 27 048 322 | 29 246 734 |
| Kabupaten Sanggau | 31 518 554 | 34 291 583 | 36 951 448 | 39 233 076 |
| Kabupaten Ketapang | 36 790 742 | 41 188 485 | 45 436 830 | 49 681 363 |
| Kabupaten Sintang | 25 771 379 | 27 852 070 | 30 114 101 | 32 530 732 |
| Kabupaten Kapuas Hulu | 28 691 754 | 31 318 227 | 34 066 860 | 36 600 881 |
| Kabupaten Sekadau | 22 432 525 | 24 585 259 | 26 897 661 | 29 418 440 |
| Kabupaten Melawi | 18 725 145 | 20 121 307 | 21 561 633 | 23 124 433 |
| Kabupaten Kayong Utara | 26 591 226 | 29 360 288 | 32 041 395 | 34 235 143 |
| Kabupaten Kubu Raya | 34 578 057 | 38 101 383 | 42 081 204 | 45 805 203 |
| Kota Pontianak | 45 879 171 | 49 280 606 | 53 291 681 | 56 992 194 |
| Kota Singkawang | 36 101 124 | 38 880 364 | 41 875 282 | 44 317 841 |
| Kalimantan Barat | 30 618 927 | 33 190 833 | 35 983 695 | 38 793 063 |

Catatan / Note : *) Angka Sementara / *Preliminary figures*

**) Angka Sangat Sementara / *Very Preliminary figures*

Sumber / Source : BPS Provinsi Kalimantan Barat / *BPS-Statistics of Kalimantan Barat*

DATA

MENCERDASKAN BANGSA
Enlighten The Nation

<https://ketapangkab.bps.go.id>

