

**KABUPATEN  
FAKFAK DALAM ANGKA**  
*Fakfak Regency in Figures*

**2018**



**BADAN PUSAT STATISTIK KABUPATEN FAKFAK**  
*Statistics of Fakfak Regency*

**KABUPATEN**  
**FAKFAK DALAM ANGKA**  
*Fakfak Regency in Figures*

**2018**



## **FAKFAK DALAM ANGKA 2018**

*Fakfak Regency in Figures 2018*

**Nomor Katalog/** *Catalog Number* : 1402001.9101

**I S S N** :

**Nomor Publikasi/** *Publication Number* : 91010.1803

**Ukuran Buku/** *Book Size* : 21 cm x 14.8 cm

**Jumlah Halaman/** *Page Number* : xxx + 310 halaman/*page*

**Naskah/** *Manuscript* :

**Badan Pusat Statistik Kabupaten Fakfak**

BPS-Statistics of Fakfak Regency

**Penyunting/** *Editor* :

**Badan Pusat Statistik Kabupaten Fakfak**

BPS-Statistics of Fakfak Regency

**Gambar Kulit dan Layout/** *Art Designer and Layout*:

**Badan Pusat Statistik Kabupaten Fakfak**

BPS-Statistics of Fakfak Regency

**Diterbitkan Oleh/** *Published by* :

© **Badan Pusat Statistik Kabupaten Fakfak**

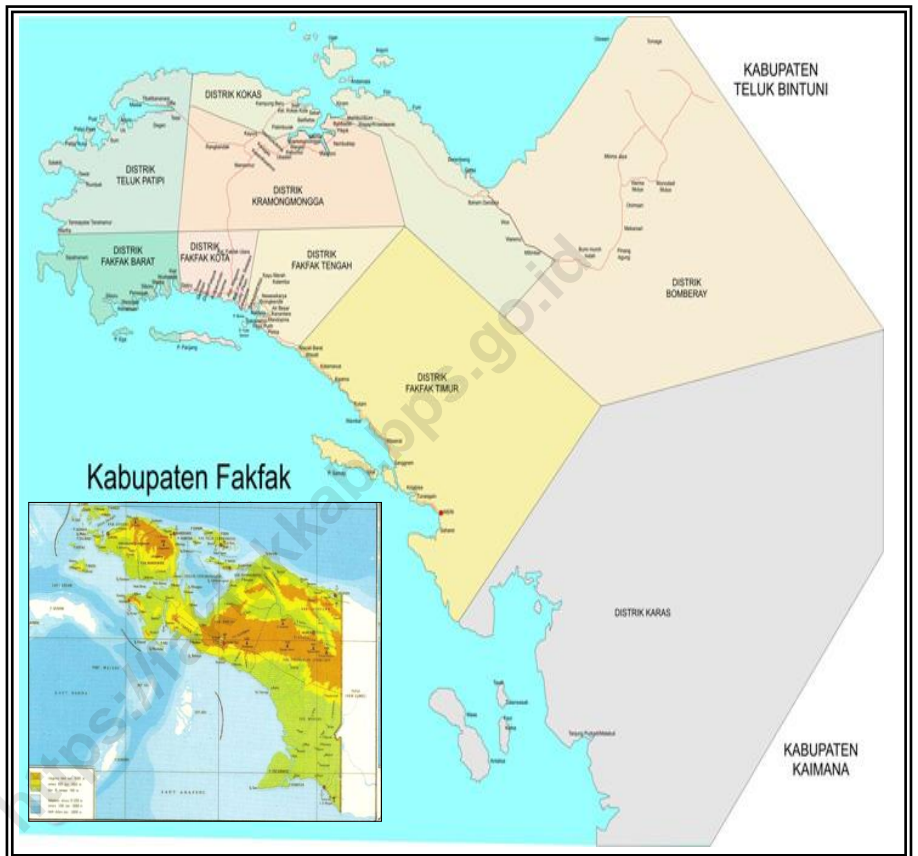
© *BPS – Statistics of Fakfak Regency*

**Dicetak/** *Print by* :

**Dilarang mengumumkan, mendistribusikan, mengomunikasikan, dan/ atau menggandakan sebagian atau seluruh isi buku ini untuk tujuan komersil tanpa izin tertulis dari Badan Pusat Statistik**

Prohibited to announce, distribute, communicate, and/or copy part or all of this book for commercial purpose without permission from BPS-Statistics Indonesia

# PETA KABUPATEN FAKFAK









**KEPALA BPS KABUPATEN FAKFAK  
CAHYO KRISTIONO, SST. M.Stat.**





## KATA PENGANTAR

Kabupaten Fakfak dalam Angka 2018 merupakan publikasi rutin tahunan yang diterbitkan oleh Badan Pusat Statistik (BPS) Kabupaten Fakfak, yang berisi rangkuman data-data sekunder yang bersumber dari berbagai instansi pemerintah dan swasta di Kabupaten Fakfak. Selain itu, publikasi ini dilengkapi juga dengan data hasil sensus dan survei yang dilaksanakan oleh BPS Kabupaten Fakfak.

Data dan informasi yang disajikan diharapkan dapat bermanfaat untuk memenuhi kebutuhan para pengguna data, khususnya bagi para pengambil keputusan dalam merumuskan dan menetapkan prioritas pembangunan di Kabupaten Fakfak.

Kami menyampaikan penghargaan dan ucapan terima kasih kepada seluruh instansi/ institusi yang telah memberikan bantuan dalam penyusunan publikasi ini.

Untuk perbaikan publikasi ini, kami mengharapkan tanggapan dan saran yang bersifat konstruktif dari para pengguna publikasi ini.

Fakfak, Agustus 2018  
**BPS Kabupaten Fakfak**  
*Kepala,*

**Cahyo Kristiono, SST, M.Stat**



## P R E F A C E

*Fakfak Regency in Figures 2018 is an annual publication written by BPS Regency of Fakfak that contains summary of data from various government office and private organization in Fakfak Regency. Various census and survey product is contained in this publication.*

*Data and information are expected to be beneficial to meet the needs of users, especially for the decision makers to formulating and set development priority in Fakfak Regency.*

*To all parties who have been involved in the preparation of this publication, I would like to express my sincerest appreciation and gratitude. Comments and constructive suggestions for the improvement of this publication are always welcome.*

Fakfak, August 2018  
**BPS-Statistics of Fakfak Regency**  
*Head,*

**Cahyo Kristiono, SST, M.Stat**

# DAFTAR ISI

## CONTENTS

| <b>Uraian/<br/>Explanation</b>  | <b>Halaman/<br/>Page</b> |
|---|--------------------------|
| <b>PETA WILAYAH KABUPATEN FAKFAK/MAP OF FAKFAK REGENCY.....</b>                 | <b>iii</b>               |
| <b>FOTO KEPALA BPS KABUPATEN FAKFAK/CHIEF STATISTICIAN OF FAKFAK REGENCY</b>    | <b>v</b>                 |
| <b>KATA PENGANTAR/PREFACE .....</b>   | <b>vii</b>               |
| <b>DAFTAR ISI/CONTENTS.....</b>   | <b>ix</b>                |
| <b>DAFTAR TABEL/LIST OF TABLES.....</b>   | <b>xi</b>                |
| <b>DAFTAR GAMBAR/LIST OF FIGURES .....</b>                                      | <b>xix</b>               |
| <b>PENJELASAN UMUM/EXPLANATORY NOTES .....</b>                                  | <b>xx</b>                |
| <b>BAB I KEADAAN GEOGRAFI /GEOGRAPHICAL SITUATION .....</b>                     | <b>1</b>                 |
| 1.1. <b>Geografi/Geography.....</b>   | 13                       |
| 1.2. <b>Iklim/Climate .....</b>   | 16                       |
| <b>BAB II PEMERINTAHAN/GOVERNMENT.....</b>                                      | <b>19</b>                |
| 2.1. <b>Wilayah Administratif/Administrative Area .....</b>                     | 26                       |
| 2.2. <b>Dewan Perwakilan Rakyat Daerah/The Regional House of Representative</b> | 27                       |
| 2.3. <b>Pegawai Negeri Sipil/Public Servant.....</b>                            | 30                       |
| 2.4. <b>Pertanahan/Land Proprietorship.....</b>                                 | 46                       |
| <b>BAB III PENDUDUK DAN TENAGA KERJA/POPULATION AND LABOUR.....</b>             | <b>53</b>                |
| 3.1. <b>Penduduk/Population .....</b>   | 63                       |
| 3.2. <b>Ketenagakerjaan/Employment .....</b>                                    | 68                       |
| <b>BAB IV SOSIAL/SOCIAL.....</b>  | <b>85</b>                |
| 4.1. <b>Pendidikan/Education .....</b>  | 101                      |
| 4.2. <b>Kesehatan/Health .....</b>  | 109                      |
| 4.3. <b>Keluarga Berencana/Family Planning.....</b>                             | 124                      |
| 4.4. <b>Agama/Religion.....</b>   | 130                      |
| 4.5. <b>Kriminalitas/Crime .....</b>  | 137                      |
| 4.6. <b>Ragam Sosial/Social Manner .....</b>                                    | 156                      |

| <b>Uraian/<br/>Explanation</b>  | <b>Halaman/<br/>Page</b> |
|---|--------------------------|
| <b>BAB V PERTANIAN/AGRICULTURE.....</b>   | <b>157</b>               |
| 5.1. <b>Tanaman Pangan/Food Crops.....</b>  | 175                      |
| 5.2. <b>Hortikultura/Horticulture .....</b>   | 177                      |
| 5.3. <b>Perkebunan/Estate Crops.....</b>  | 178                      |
| 5.4. <b>Perikanan/Fisheries.....</b>  | 180                      |
| 5.5. <b>Kehutanan/Forestry .....</b>  | 186                      |
| <br>  |                          |
| <b>BAB VI PERINDUSTRIAN, PERTAMBANGAN, DAN ENERGI/INDUSTRY, MINING, AND<br/>ENERGY.....</b> | <b>189</b>               |
| 6.1. <b>Industri/Industry .....</b>   | 196                      |
| 6.2. <b>Energi/Energy .....</b>   | 203                      |
| 6.3. <b>Air Minum/Drinking Water.....</b>   | 205                      |
| <b>BAB VII PERDAGANGAN/TRADE .....</b>  | <b>209</b>               |
| 7.1. <b>Perdagangan/Trading.....</b>  | 215                      |
| 7.2. <b>Ekspor – Impor / Export - Import .....</b>  | 217                      |
| 7.3. <b>Distribusi Sembako/Groceries Distribution.....</b>                                  | 218                      |
| <br>  |                          |
| <b>BAB VIII HOTEL DAN PARIWISATA/HOTEL AND TOURISM.....</b>                                 | <b>223</b>               |
| 8.1. <b>Hotel and Pariwisata/Hotel and Tourism .....</b>                                    | 227                      |



| <b>Uraian/<br/>Explanation</b>   | <b>Halaman/<br/>Page</b> |
|--|--------------------------|
| <b>BAB IX TRANSPORTASI DAN KOMUNIKASI/TRANSPORTATION AND COMMUNICATION .....</b>                           | <b>229</b>               |
| 9.1. <b>Transportasi/Transportation.....</b>   | 236                      |
| 9.2. <b>Pos dan Komunikasi/Post and Communication .....</b>  | 239                      |
| <b>BAB X KEUANGAN DAN HARGA/FINANCE AND PRICES .....</b>   | <b>253</b>               |
| 10.1. <b>Keuangan Daerah/Region Finance .....</b>  | 260                      |
| 10.2. <b>Koperasi/cooperative .....</b>  | 262                      |
| <b>BAB XI PENGELUARAN PENDUDUK DAN KONSUMSI MAKANAN/ POPULATION EXPENDITURE AND FOOD CONSUMPTION .....</b> | <b>265</b>               |
| 11.1 <b>Pengeluaran Penduduk/Population Expenditure .....</b>  | 187                      |
| <b>BAB XII PRODUK DOMESTIK REGIONAL BRUTO/GROSS REGIONAL DOMESTIC PRODUCT.....</b>                         | <b>271</b>               |
| <b>BAB XIII PERBANDINGAN ANTAR KABUPATEN-KOTA/ REGENCY-MUNICIPALITY COMPARISON.....</b>                    | <b>289</b>               |

<https://fakfakkab.bps.go.id>

## DAFTAR TABEL

### LIST OF TABLES

| Tabel/<br>Table | Uraian/<br>Description   | Halaman/<br>Page |
|-----------------|--|------------------|
| <b>BAB I</b>    | <b>GEOGRAFI DAN IKLIM/<i>GEOGRAPHY AND CLIMATE</i> .....</b>   | <b>1</b>         |
| 1.1.            | Letak Geografis Kabupaten Fakfak/ <i>Geographical Location of Fakfak Regency</i> .....   | 12               |
| 1.1.1.          | Luas Wilayah Menurut Kecamatan di Kabupaten Fakfak, 2017/ <i>Total Area by District in Fakfak Regency, 2017</i> .....  | 13               |
| 1.1.2.          | Jarak dari Ibukota Kecamatan ke Ibukota Kabupaten di Kabupaten Fakfak (km), 2017/ <i>Distance between Subdistrict Capital and Regency Capital in Fakfak Regency (km), 2017</i> .....   | 14               |
| 1.1.3.          | Ketinggian Kota Fakfak dan Luas Wilayah Kabupaten Fakfak Menurut Kelas Ketinggian dan Kemiringan dari Permukaan Laut / <i>Altitude of Fakfak City and Area of Fakfak Regency by Altitude And Slope Class</i> .....           | 15               |
| 1.2.1           | Rata-rata Suhu dan Kelembaban Udara Menurut Bulan di Kabupaten Fakfak, 2017/ <i>Average Temperature and Humidity by Month in Fakfak Regency, 2017</i> .....  | 16               |
| 1.2.2           | Rata-Rata Tekanan Udara, Kecepatan Angin dan Penyinaran Matahari Menurut Bulan di Kabupaten Fakfak, 2017/ <i>Average Atmospheric Pressure, Wind Velocity and Duration of Sunshine by Month in Fakfak Regency, 2017</i> ..... | 17               |
| 1.2.3           | Jumlah Curah Hujan dan Hari Hujan Menurut Bulan di Kabupaten Fakfak, 2017/ <i>Amount of Precipitation and Number of Rainy Days by Month in Fakfak Regency, 2017</i> .....  | 18               |
| <b>BAB II</b>   | <b>PEMERINTAHAN/<i>GOVERNMENT</i> .....</b>  | <b>19</b>        |
| 2.1.1           | Jumlah Desa/Kelurahan Menurut Kecamatan di Kabupaten Fakfak, 2017/ <i>Number of Village/Administrative Village According to Distric In Fakfak Regency, 2017</i> .....  | 26               |

|        |  |    |
|--------|--|----|
| 2.2.1. | Jumlah Anggota Dewan Perwakilan Rakyat Daerah Menurut Partai Politik dan Jenis Kelamin di Kabupaten Fakfak, 2017/ <i>Number of Members of The Regional House of Representative by Political Parties and Gender in Fakfak Regency, 2017</i> ..... | 27 |
| 2.2.2. | Banyaknya Produk DPRD Kabupaten Fakfak Menurut Jenisnya, 2015-2017/ <i>Amount of Parliamentary Product of Regency Fakfak According to Classification, 2015 - 2017</i> .....  | 28 |
| 2.2.3. | Banyaknya Realisasi Kegiatan-kegiatan DPRD Kabupaten Fakfak Menurut Jenisnya, 2015-2017 / <i>Amount of Activity of Fakfak Parliament According to Classification, 2015-2017</i> .....  | 29 |
| 2.3.1. | Banyaknya Pegawai Negeri Sipil Daerah Golongan I Menurut Satuan Kerja di Kabupaten Fakfak, 2017 / <i>Number of Public Servant First Rank by Location in Fakfak Regency, 2017</i> .....   | 30 |
| 2.3.2. | Banyaknya Pegawai Negeri Sipil Daerah Golongan II Menurut Satuan Kerja di Kabupaten Fakfak, 2017 / <i>Number of Public Servant Second Rank by Location in Fakfak Regency, 2017</i> .....   | 31 |
| 2.3.3. | Banyaknya Pegawai Negeri Sipil Daerah Golongan III Menurut Satuan Kerja di Kabupaten Fakfak, 2017 / <i>Number of Public Servant Third Rank by Location in Fakfak Regency, 2017</i> .....   | 32 |
| 2.3.4. | Banyaknya Pegawai Negeri Sipil Daerah Golongan IV Menurut Satuan Kerja di Kabupaten Fakfak, 2017 / <i>Number of Public Servant Fourth Rank by Location in Fakfak Regency, 2017</i> .....   | 33 |
| 2.3.5. | Rekapitulasi Banyaknya Pegawai Negeri Sipil Daerah Menurut Golongan dan Satuan Kerja di Kabupaten Fakfak, 2017 / <i>Number of Local Civil Servant by Rank and Location in Fakfak Regency, 2017</i> .....   | 34 |
| 2.3.6. | Rekapitulasi Banyaknya Pegawai Negeri Sipil Daerah Menurut Pendidikan yang Ditamatkan dan Satuan Kerja di Kabupaten Fakfak, 2017 / <i>Number of Local Civil Servant by Educational Level and Location in Fakfak Regency, 2017</i> .....          | 35 |
| 2.3.7. | Banyaknya Pegawai Negeri Sipil Menurut Jenis Kelamin di Kabupaten Fakfak, 2017 / <i>Number of Local Public Servant by Sex and Location in Fakfak Regency, 2017</i> .....   | 36 |
| 2.3.8. | Banyaknya Pegawai Negeri Sipil Daerah Menurut Agama di Kabupaten Fakfak, 2017/ <i>Number of Local Civil Servant by Religion and Location at Fakfak Regency, 2017</i> .....   | 37 |
| 2.3.9. | Rekapitulasi Banyaknya Pegawai Negeri Sipil Daerah Menurut Eselon di Kabupaten Fakfak, 2017 / <i>Number of Local Civil Servant by Echelon in Fakfak Regency, 2017</i> .....  | 38 |

|         |  |    |
|---------|--|----|
| 2.3.10. | Rekapitulasi Banyaknya Pegawai Negeri Sipil Daerah Menurut Usia dan Satuan Kerja di Kabupaten Fakfak, 2017/ <i>Number of Local Civil Servant by Age and Location at Fakfak Regency, 2017</i> .....   | 39 |
| 2.3.11. | Banyaknya Pegawai Negeri Sipil pada Instansi Vertikal Menurut Golongan dan Satuan Kerja, 2017/ <i>Number of Centre Civil Servant by Rank and Location, 2017</i> .....  | 40 |
| 2.3.12. | Banyaknya Pegawai Negeri Sipil pada Instansi Vertikal Menurut Pendidikan yang Ditamatkan dan Satuan Kerja, 2017 / <i>Number of Centre Civil Servant by Educational and Location, 2017</i> .....  | 41 |
| 2.3.13. | Banyaknya Pegawai Negeri Sipil pada Instansi Vertikal Menurut Jenis Kelamin dan Satuan Kerja, 2017 / <i>Number of Centre Civil Servant by Sex and Location, 2017</i> .....   | 42 |
| 2.3.14. | Banyaknya Personil TNI Menurut Wilayah Tugas di Kabupaten Fakfak, 2017/ <i>Number of Indonesian Army's by Place at Fakfak Regency, 2017..</i>  | 43 |
| 2.3.15. | Banyaknya Personil TNI Menurut Pangkat/Golongan dan Wilayah Tugas di Kabupaten Fakfak, 2017/ <i>Number of Indonesian Army's by rank and Place at Fakfak Regency, 2017</i> .....  | 44 |
| 2.3.16. | Banyaknya Personil TNI dan Polri Menurut Pangkat di Kabupaten Fakfak/ <i>Number of Indonesia Army's and Policeman by Rank at Fakfak Regency</i>  | 45 |
| 2.4.1.  | Banyaknya Penerbitan Surat Keputusan Pemberian/Penegasan Hak-hak Tanah di BPN Kabupaten Fakfak Dirinci Menurut Bulan, 2017/ <i>Number of Issue of Land Proprietorship Decision Certificate of National Land Board of Fakfak Regency by Month, 2017</i> .....       | 46 |
| 2.4.2.  | Banyaknya Penerbitan Surat Keputusan Pemberian/Penegasan Hak-hak Tanah di BPN Kabupaten Fakfak Dirinci Menurut Distrik, 2017 / <i>Number of Issue of Land Proprietorship Decision Certificate of National Land Board of Fakfak Regency by District, 2017</i> ..... | 47 |
| 2.4.3.  | Banyaknya Penerbitan Sertifikat Hak Atas Tanah di BPN Kabupaten Fakfak Dirinci Menurut Bulan, 2017 / <i>Number of Issue of Land Proprietorship Certificate of National Land Board of Fakfak Regency by Month, 2017</i> .....                                       | 48 |
| 2.4.4.  | Banyaknya Penerbitan Sertifikat Hak Atas Tanah di BPN Kabupaten Fakfak Dirinci Menurut Distrik, 2017/ <i>Number of Issue of Land Proprietorship Certificate of National Land Board of Fakfak Regency by District, 2017</i> .....                                   | 49 |
| 2.4.5.  | Pengurusan Hak-Hak Atas Tanah yang Diselesaikan Menurut Proyek Rutin BPN Kabupaten Fakfak Dirinci Menurut Distrik, 2017/ <i>Number of Processing of Land Right Completed by BPN by District, 2017</i> .....  | 50 |

|        |  |    |
|--------|--|----|
| 2.4.6. | Banyaknya Penerimaan dari Pemberian/Penegasan Hak-hak Tanah di BPN Kabupaten Fakfak, 2017/ <i>Number of Revenue of Land Proprietorship Decision Letters at BPN in Fakfak Regency, 2017</i> ..... | 51 |
|--------|--|----|

**BAB III PENDUDUK DAN TENAGA KERJA/POPULATION AND LABOUR..... 53**

|        |   |    |
|--------|---|----|
| 3.1.1. | Jumlah Penduduk dan Laju Pertumbuhan Penduduk Menurut Kecamatan di Kabupaten Fakfak, 2010, 2016, dan 2017/ <i>Population and Population Growth Rate by Distric in Fakfak Regency, 2010, 2016, and 2017</i> .....  | 63 |
| 3.1.2. | Jumlah Penduduk dan Rasio Jenis Kelamin Menurut Kecamatan di Kabupaten Fakfak, 2017/ <i>Population and Sex Ratio by Distric in Fakfak Regency, 2017</i> .....   | 64 |
| 3.1.3. | Distribusi dan Kepadatan Penduduk Menurut Kecamatan di Kabupaten Fakfak, 2017/ <i>Population Distribution and Density by Subdistrict in Fakfak Regency, 2017</i> .....  | 65 |
| 3.1.4. | Jumlah Penduduk Menurut Kelompok Umur dan Jenis Kelamin di Kabupaten Fakfak, 2017/ <i>Population by Age Group and Gender in Fakfak Regency, 2017</i> .....  | 66 |
| 3.1.5. | Banyaknya Kartu Keluarga (KK), Kartu Tanda Penduduk (KTP) dan Akta Nikah yang Dikeluarkan Dinas Catatan Sipil Kabupaten Fakfak, 2017  | 67 |
| 3.2.1. | Jumlah Penduduk Usia 15 Tahun Keatas Menurut Jenis Kegiatan Selama Seminggu yang Lalu dan Jenis Kelamin di Kabupaten Fakfak, 2017/ <i>Population Aged 15 Years and Over by Type of Activity During The Previous Week and Gender in Fakfak Regency, 2017</i> .....                                   | 68 |
| 3.2.2. | Penduduk Berumur 15 Tahun Keatas Yang Bekerja dan Mencari Pekerjaan/Pengangguran Menurut Jenis Kelamin dan Pendidikan Tertinggi yang Ditamatkan di Kabupaten Fakfak, 2017/ <i>Population Aged 15 Years an Over by Gender and Education Attainment in Fakfak Regency, 2017</i> .....                 | 69 |
| 3.2.3. | Jumlah Penduduk Berumur 15 Tahun Keatas yang Bekerja selama Seminggu yang lalu Menurut Lapangan Pekerjaan Utama dan Jenis Kelamin di Kabupaten Fakfak, 2017/ <i>Population Aged 15 Years and Over Who Worked During the Previous Week by Main Industry and Gender in Fakfak regency, 2017</i> ..... | 70 |

|         |  |    |
|---------|--|----|
| 3.2.4.  | Jumlah Penduduk Berumur 15 Tahun Keatas yang Bekerja selama Seminggu yang lalu Menurut Jumlah Jam kerja seluruhnya dan Jenis Kelamin di Kabupaten Fakfak, 2017/ <i>Population Aged 15 Years and Over Who Worked During the Previous Week by Total Working Hours and Gender in Fakfak Regency, 2017</i> ..... | 71 |
| 3.2.5.  | Jumlah Penduduk Berumur 15 Tahun Keatas yang Bekerja Selama Seminggu yang lalu Menurut Status Pekerjaan Utama dan Jenis Kelamin Tahun 2017/ <i>Population Aged 15 Years and Over Who Worked During the Previous Week by Main Employment Status and Gender in Fakfak regency, 2017</i> .....                  | 72 |
| 3.2.6.  | Penduduk Berumur 15 Tahun Keatas yang Bekerja, Jabatan dalam Pekerjaan dan Jenis Kelamin Tahun 2017/ <i>The Population Aged 15 Old and Above Worked According to Working Level and Gender, 2017</i> .....  | 73 |
| 3.2.7.  | Jumlah Pencari Kerja Terdaftar Menurut Tingkat Pendidikan Tertinggi yang Ditamatkan dan Jenis Kelamin di Kabupaten Fakfak, 2017 <i>Number of Registered Job Applicants by Educational Attainment and Gender in Fakfak Regency, 2017</i> .....  | 74 |
| 3.2.8.  | Pencari Kerja Terdaftar dan Penempatannya di Kabupaten Fakfak dan Keadaan Akhir Tahun 2017 / <i>Job Seeker and Their Placed in Fakfak Regency in the end of the year 2017</i> .....  | 75 |
| 3.2.9.  | Pencari Kerja Terdaftar Menurut Tingkat Pendidikan di Kabupaten Fakfak, 2017/ <i>Number of Job Seeker By Education Level in Fakfak Regency, 2017</i> .....   | 77 |
| 3.2.10. | Banyaknya Lowongan Kerja Menurut Lapangan Usaha di Kabupaten Fakfak Berdasarkan Kepres No. 4/1980, 2017 / <i>Number of Job Vacancy in Fakfak By Main Industry in Fakfak Regency Based On Kepres No.4/1980</i> .....  | 79 |
| 3.2.11. | Jumlah Pencari Kerja yang Belum Ditempatkan dan Lowongan Yang Belum Dipenuhi Menurut Jenis Kelamin dan Golongan Jabatan di Kabupaten Fakfak, 2017/ <i>The Population Aged 15 Old and Above Worked According to Working Level and Gender, 2017</i> .....  | 80 |
| 3.2.12. | Banyaknya Penempatan Pencari Kerja di Kabupaten Fakfak Menurut Jenis Kelamin dan Pendidikan, 2017 / <i>Number of Placement Job Seeker in Fakfak Regency by Sex and Education, 2017</i> .....   | 81 |
| 3.2.13. | Besarnya Kebutuhan Hidup Layak di Kabupaten Fakfak, 2017 / <i>Number of Proper Life Requirement in Fakfak Regency, 2017</i> .....  | 82 |
| 3.2.14. | Besarnya Peserta Latihan Menurut Kejuruan di Kabupaten Fakfak, 2013-2017/ <i>Number of Trainers by Vocation in Fakfak Regency, 2013-2017</i> .....   | 83 |



4.1.1. Angka Partisipasi Sekolah (APS) Penduduk Usia 7 – 24 tahun Menurut Jenis Kelamin dan Usia di Kabupaten Fakfak, 2017/ *Number of School Participation of Population Aged 7 – 24 Years Old by Gender and Age in Fakfak Regency, 2017*..... 101

4.1.2. Angka Partisipasi Murni (APM) dan Angka Partisipasi Kasar (APK) Menurut Jenjang Pendidikan di Kabupaten Fakfak, 2017/ *Net Enrolment Rate and Gross Enrolment Rate by Educational Level in Fakfak Regency, 2017*..... 102

4.1.3. Jumlah Sekolah, Murid, Guru, dan Rasio Murid-Guru Sekolah Dasar (SD) Menurut Kecamatan di Kabupaten Fakfak, 2017/ *Number of Schools, Pupils, Teachers, and School-Teacher Ratio of Primary Schools by Subdistrict in Fakfak Regency, 2017*..... 103

4.1.4. Jumlah Sekolah, Murid, Guru, dan Rasio Murid-Guru Madrasah Ibtidaiyah (MI) Menurut Kecamatan di Kabupaten Fakfak, 2017/ *STTB yang Dimiliki di Kabupaten Fakfak, 2017/ Number of Schools, Pupils, Teachers, and School-Teacher Ratio of Madrasah Ibtidaiyah (MI) by Subdistrict in Fakfak Regency, 2017*..... 104

4.1.5. Jumlah Sekolah, Murid, Guru, dan Rasio Murid-Guru Sekolah Menengah Pertama Menurut Kecamatan di Kabupaten Fakfak, 2017/ *Number of Schools, Pupils, Teachers, and School-Teacher Ratio of Junior High School by Subdistrict in Fakfak Regency, 2017*..... 105

4.1.6. Jumlah Sekolah, Murid, Guru, dan Rasio Murid-Guru Madrasah Tsanawiyah (MTs) Menurut Kecamatan di Kabupaten Fakfak, 2017/ *Number of Schools, Pupils, Teachers, and School-Teacher Ratio of Madrasah Tsanawiyah (MTs) by Subdistrict in Fakfak Regency, 2017*..... 106

4.1.7. Jumlah Sekolah, Murid, Guru, dan Rasio Murid-Guru Sekolah Menengah Atas Menurut Kecamatan di Kabupaten Fakfak, 2017/ *Number of Schools, Pupils, Teachers, and School-Teacher Ratio of Senior High School by Subdistrict in Fakfak Regency, 2017*..... 107

4.1.8. Jumlah Sekolah, Murid, Guru dan Rasio Murid-Guru Madrasah Aliyah (MA) Menurut Kecamatan di Kabupaten Fakfak, 2017/ *Number of School, Pupils, Teachers, and School-Teacher Ratio of Madrasah Aliyah (MA) by distric in Fakfak Regency, 2017*..... 108

|              |  |            |
|--------------|--|------------|
| 4.2.1.       | Banyaknya Penduduk Yang Mendapat Vaksinasi DPT Menurut Kecamatan / Number of Population Who Got DPT Vaccination by District.....   | 109        |
| 4.2.2.       | Banyaknya Penduduk Yang Mendapat Vaksinasi BCG Menurut Kecamatan / Number of Population Who Got BCG Vaccination by District .....  | 110        |
| 4.2.3.       | Banyaknya Penduduk Yang Mendapat Vaksinasi Campak Menurut Kecamatan / Number of Population Who Got Measles Vaccination by District .....   | 111        |
| 4.2.4.       | Banyaknya Penduduk Yang Mendapat Vaksinasi POLIO Menurut Kecamatan / Number of Population Who Got POLIO Vaccination by District .....  | 112        |
| 4.2.4.       | Banyaknya Penduduk Yang Mendapat Vaksinasi POLIO Menurut Kecamatan / Number of Population Who Got POLIO Vaccination by District .....  | 112        |
| 4.3.1.       | Banyaknya PPLKB, Klinik KB, Regu Operasional K/KB dan PPKBD Menurut Distrik, 2017 / <i>Number of PPLKB, Family Planning Clinic, Operational Team K/KB and PPKBD By Districts, 2017</i> ..... | 124        |
| 4.3.2.       | Jumlah Klinik Keluarga Berencana Menurut Distrik, 2017 / <i>Number of amily Planing Clinics By Districts, 2017</i> .....   | 125        |
| 4.3.3.       | Banyaknya Akseptor Baru Menurut Pemakaian Jenis Alat Kontrasepsi dan Distrik, 2017 / Number of New Acceptors by Contraceptive Methods and District , 2017 .....                              | 126        |
| 4.3.4.       | Banyaknya Akseptor Baru dan Sarana Pelayanan KB Menurut Distrik, 2017/ Number of Active Acceptors and Family Planning Againts by District, 2017.....   | 127        |
| 4.4.1.       | Jumlah Penduduk Menurut Distrik dan Agama yang Dianut di Kabupaten Fakfak, 2017/ <i>Amount of Population According to Subdistrict and Religion In Fakfak Regency, 2017</i> .....             | 130        |
| 4.4.2.       | Jumlah Tempat Peribadatan Menurut Distrik di Kabupaten Fakfak, 2017/ Number of Worship Facilities by Subdistrict in Fakfak Regency,2017.....   | 131        |
| <b>BAB V</b> | <b>PERTANIAN/AGRICULTURE .....</b>   | <b>157</b> |
| 5.1.1.       | Luas Lahan Sawah Menurut Kecamatan dan Jenis Pengairan di Kabupaten Fakfak (Ha), 2017/ <i>Area of rice fields by Subdistrict and Type of Irrigation in Fakfak Regency (Ha), 2017</i> .....   | 175        |

|        |  |     |
|--------|--|-----|
| 5.1.2. | Luas Lahan Tegal/Kebun, Ladang/Huma, dan Lahan yang Sementara Tidak Diusahakan Menurut Kecamatan di Kabupaten Fakfak (hektar), 2017/ <i>Area of Dry Field/Garden, Shifting Cultivation, Land and Temporary Unused Land by Subdistrict in Fakfak Regency (hectar), 2017</i> ..... | 176 |
| 5.2.1. | Luas Panen Tanaman Sayuran Menurut Kecamatan dan Jenis Sayuran di Kabupaten Fakfak, 2017/ <i>Harvested Area of Vegetables by Subdistrict and Kind of Plant in Fakfak Regency, 2017</i> .....   | 177 |
| 5.3.1. | Luas Tanaman Perkebunan Menurut Kecamatan dan Jenis Tanaman di Kabupaten Fakfak (Ha), 2017/ <i>Planted Area of Estate Crops by Subdistrict and Kind of Crop in Fakfak Regenc (Ha)y, 2017</i> .....   | 178 |
| 5.4.1. | Jumlah Nelayan Menurut Kecamatan di Kabupaten Fakfak (jiwa), 2016 - 2017/ <i>Number of Fisherman by Subdistrict in Fakfak Regency (people), 2016 - 2017</i> .....  | 180 |
| 5.4.2. | Produksi Perikanan Tangkap Menurut Distrik dan Subsektor di Kabupaten Fakfak (ton), 2016 - 2017/ <i>Production of Fish Capture Households by Subdistrict and Subsector in Fakfak Regency (ton), 2016-2017</i> .....  | 181 |
| 5.4.3. | Jumlah Rumah Tangga Perikanan Budidaya Menurut Kecamatan dan Jenis Budidaya di Kabupaten Fakfak, 2017 / <i>Number of Aua Culture Households by Subdistrict and Type of Aquaculture in Fakfak Regency, 2017</i> .....   | 182 |
| 5.5.1. | Luas Kawasan Hutan dan Perairan Menurut Kecamatan di Kabupaten Fakfak (hektar), 2017/ <i>Forest and Inland Water Area by Subdistrict in Fakfak Regency (hectare), 2017</i> .....   | 186 |

**BAB VI PERINDUSTRIAN, PERTAMBANGAN, DAN ENERGI/INDUSTRY, MINING, AND ENERGY..... 189**

|        |   |     |
|--------|---|-----|
| 6.1.1. | Banyaknya Industri, Tenaga Kerja, Nilai Investasi dan Nilai Produksi Menurut Jenis Industri di Kabupaten Fakfak, 2017/ <i>Number of Industries, Workers, Investment Value and Output by Kind of Industries in Fakfak Regency, 2017</i> .....                              | 196 |
| 6.1.2. | Banyaknya Industri Kecil Kimia, Agro dan hasil Hutan, Tenaga Kerja, Nilai Investasi dan Nilai Produksi Menurut Distrik, 2017/ <i>Number of Small Industries of Chemistry, Agro and Forest Product, Workers, Investment Value and Output Value by District, 2017</i> ..... | 197 |

|                 |   |            |
|-----------------|---|------------|
| 6.2.1.          | Banyaknya Unit Pembangkit Tenaga Listrik PLN, Kapasitas Terpasang, Kemampuan Mesin dan Beban Puncak Menurut Lokasi, 2017 / <i>Number of Electric Generator of The State Electrical Company, Installed Capacity, Mechanical Power and Maximum Borden By Location, 2017</i> ..... | 203        |
| 6.3.1.          | Jumlah Pelanggan dan Air yang Disalurkan Menurut Pelanggan di Kabupaten Fakfak, 2017/ <i>The Number of Customer and Distributed Clean Water by Type of Customers in Fakfak Regency, 2017</i> .....  | 205        |
| <b>BAB VII</b>  | <b>PERDAGANGAN/TRADE</b> .....  | <b>209</b> |
| 7.1.1           | Jumlah Pedagang Menurut Distrik di Kabupaten Fakfak, 2017 / <i>Number of Merchants by Districts in Fakfak Regency, 2017</i> .....   | 215        |
| 7.2.1           | Realisasi Ekspor Kabupaten Fakfak Menurut Sektor Kegiatan, 2017 / <i>Export Realization of Fakfak Regency Activity Sector, 2017</i> .....   | 217        |
| 7.3.1           | Realisasi Pemasukan Besar di Kabupaten Fakfak Menurut Bulan (Kg), 2017 / <i>Realization of Rice Income in Fakfak Regency by Month, 2017</i> ....  | 218        |
| 7.3.2           | Realisasi Penyaluran Beras Raskin di Kabupaten Fakfak Menurut Distrik (Kg), 2017 / <i>Realization of Rice for Poor Distribution in Fakfak Regency by District (Kg), 2017</i> .....  | 219        |
| 7.3.3           | Realisasi Penyaluran Beras di Kabupaten Fakfak Menurut Kategori dan Bulan (Kg), 2017 / <i>Realization of Rice Distribution in Fakfak Regency by Category and (Kg), 2017</i> .....   | 220        |
| <b>BAB VIII</b> | <b>HOTEL DAN PARIWISATA/HOTEL AND TOURISM</b> .....   | <b>223</b> |
| 8.1.            | Jumlah Hotel dan Akomodasi Lainnya di Kabupaten Fakfak, 2015-2017 / <i>Number of Hotel and Other Accommodation in Fakfak Regency, 2015-2017</i> .....   | 227        |
| 8.2.            | Jumlah Wisatawan Asing yang Datang ke Kabupaten Fakfak Menurut Kebangsaan, 2015-2017 / <i>Number of Foreign Tourist Visiting Fakfak Regency by Nationality, 2015 - 2017</i> .....   | 228        |

|         |  |     |
|---------|--|-----|
| 9.1.1.  | Panjang Jalan Menurut Jenis Permukaan dan Kondisi Jalan 2016 - 2017 (Km)/ <i>Length of Road by Type of Road Surface and Condition 2016 - 2017 (Km)</i> .....   | 236 |
| 9.1.2.  | Banyaknya Kendaraan Bermotor Menurut Jenis Kendaraan dan Status Pemilikan, 2017 / <i>Number of Motorized ehicles by Type of Motor Vehicles and Status Ownership, 2017</i> .....  | 237 |
| 9.1.3.  | Banyaknya Surat Ijin Mengemudi (SIM) yang Dikeluarkan Dirinci menurut Jenis SIM / <i>Number of Driving Licences Given Classified by Kind Year 2017</i> .....   | 238 |
| 9.2.1.  | Banyaknya Kapasitas Telepon dan Jumlah Pelanggan Menurut Jenis Pelangan dan Kecamatan di Kabupaten Fakfak, 2017 / <i>Number of Telephone Capacities and Customer by Customer Type and District in Fakfak Regency, 2017</i> ..... | 239 |
| 9.2.2.  | Banyaknya Sentral Telepon dan Kapasitasnya Menurut Kecamatan di Kabupaten Fakfak, 2017 / <i>Number and Capacity of Central Telephones by Type and District in Fakfak Regency, 2017</i> .....                                     | 240 |
| 9.2.3.  | Banyaknya Kantor Pos dan Giro Menurut Jenis dan Distrik, 2017/ <i>Number of Post and Giro Office by Type and District, 2017</i> .....  | 241 |
| 9.2.4.  | Banyaknya Surat Pos yang Dikirim Menurut Jenis Pengiriman dan Bulan, 2017/ <i>Number of Post Letters to Be mailed by Kind of Mailing and Months, 2017</i> .....  | 242 |
| 9.2.5.  | Banyaknya Pos Paket Menurut Tujuan dan Bulan / <i>Number of Parcel by Direction and Months Year 2017</i> .....   | 243 |
| 9.2.6.  | Banyaknya Wesel Pos Menurut Jenis dan Bulan, 2017/ <i>Number of Money Order by Direction and Months, 2017</i> .....  | 244 |
| 9.2.7.  | Frekuensi dan Durasi Siaran RRI Cabang Pratama Fakfak Menurut Jenis Siaran / <i>Broadcast Frequency and Duration of RRI Fakfak by Kind of Broadcast</i> .....  | 245 |
| 9.2.8.  | Banyaknya Siaran Berita/ Informasi RRI Fakfak, 2017 / <i>RRI Broadcasts News and Information of Fakfak, 2017</i> .....   | 246 |
| 9.2.9.  | Banyaknya Siaran Hiburan RRI Fakfak, 2017/ <i>RRI Entertainment Broadcast Fakfak, 2017</i> .....   | 248 |
| 9.2.10. | Banyaknya Siaran Penerangan Umum RRI Fakfak, 2017/ <i>RRI General Information Broadcast Fakfak, 2017</i> .....   | 250 |

|               |  |            |
|---------------|--|------------|
| <b>BAB X</b>  | <b>KEUANGAN DAN HARGA/ FINANCE AND PRICES .....</b>  | <b>253</b> |
| 10.1.1.       | Realisasi Pendapatan Pemerintah Kabupaten Fakfak Menurut Jenis Pendapatan (ribu rupiah), 2014–2017 / Actual Revenues of Government of Fakfak Regency by Source of Revenues (thousand rupiahs), 2014–2017 .....   | 260        |
| 10.1.2.       | Realisasi Belanja Pemerintah Kabupaten Fakfak Menurut Jenis Belanja (ribu rupiah), 2014–2017 / Actual Expenditures of Government of Fakfak Regency by Kind of Expenditures (thousand rupiahs), 2014–2017 .....   | 261        |
| 10.2.1.       | Banyaknya Koperasi Yang Terdaftar Di Kabupaten Fakfak Menurut Jenis, 2017 / <i>Number Of Cooperation Which Registered In Fakfak Regency By Kind, 2017</i> .....  | 262        |
| 10.2.2.       | Banyaknya Koperasi / KUD Yang Berbadan Hukum Menurut Anggota, Simpanan, Volume Usaha Dan Kecamatan di Kabupaten Fakfak, 2017/ <i>Number Of Cooperation / VUC (Village Unit Cooperation) Which Legal Status, Members, Saving, Capacity Business, And District In Fakfak Regency, 2017</i> ..... | 263        |
| 10.2.3.       | Banyaknya Koperasi / KUD Yang Berbadan Hukum Menurut Anggota, Simpanan, Volume Usaha Dan Kecamatan di Kabupaten Fakfak, 2017/ <i>Number Of Cooperation / VUC (Village Unit Cooperation) Which Legal Status, Members, Saving, Capacity Business, And District In Fakfak Regency, 2017</i> ..... | 264        |
| <b>BAB XI</b> | <b>PENGELUARAN PENDUDUK DAN KONSUMSI MAKANAN/POPULATION EXPENDITURE AND FOOD CONSUMPTION.....</b>  | <b>265</b> |
| 11.1.         | Rata-Rata pengeluaran dan Presentase <i>Table</i> Pengeluaran Perkapita Sebulan Menurut Kelompok Makanan di Kabupaten Fakfak (rupiah), 2016 / <i>Average Expenditure and Percentage of Average Expenditure Per Capita Per Month by Food Group in Fakfak Regency, 2016</i> .....                | 269        |
| 11.2          | Rata-rata Pengeluaran dan Presentase Rata-Rata Pengeluaran Perkapita Sebulan Menurut Kelompok Bukan Makanan di Kabupaten Fakfak (rupiah), 2015 / <i>Average Expenditure and Percentage of Average Expenditure Per Capita Per Month by Non-Food Group in Fakfak Regency, 2015</i> .....         | 270        |

**BAB XII PRODUK DOMESTIK REGIONAL BRUTO/GROSS REGIONAL DOMESTIC PRODUCT..... 271**

12.1 Produk Domestik Regional Bruto Atas Dasar Harga Berlaku Menurut Lapangan Usaha di Kabupaten Fakfak (juta rupiah), 2015–2017/ *Gross Regional Domestic Product at Current Market Prices by Industry in Fakfak Regency (million rupiahs), 2015–2017..... 283*

12.2 Produk Domestik Regional Bruto Atas Dasar Harga Konstan Menurut Lapangan Usaha di Kabupaten Fakfak (juta rupiah), 2015–2017/ *Gross Regional Domestic Product at Constant Market Prices by Industry in Fakfak Regency (million rupiahs), 2015–2017..... 284*

12.3. Distribusi Persentase Produk Domestik Regional Bruto Atas Dasar Harga Berlaku Menurut Lapangan Usaha di Kabupaten Fakfak (persen), 2015–2017 / *Percentage Distribution of Gross Regional Domestic Product at Current Market Prices by Industry in Fakfak Regency (percent), 2015–2017..... 285*

12.4. Laju Pertumbuhan Produk Domestik Regional Bruto Atas Dasar Harga Konstan 2010 Menurut Lapangan Usaha di Kabupaten Fakfak (juta rupiah), 2015–2017/ *Growth Rate of Gross Regional Domestic Product at 2010 Constant Market Prices by Industry in Fakfak Regency (million rupiahs), 2015–2017 ..... 286*

12.5. Indeks Implisit Produk Domestik Regional Bruto Menurut Lapangan Usaha di Kabupaten Fakfak, 2015-2017 / *Implicit Growth Rate of Gross Regional Domestic Product by Industry in Fakfak Regency, 2015–2017 ..... 287*

12.6. Laju Implisit Produk Domestik Regional Bruto Menurut Lapangan Usaha di Kabupaten Fakfak, 2015–2017/ *Implicit Growth Rate of Gross Regional Domestic Product by Industry in Fakfak Regency (2010=100), 2015–2017..... 288*

**BAB XIII PERBANDINGAN ANTAR KABUPATEN-KOTA / REGENCY-MUNICIPALITY COMPARISON..... 289**

13.1 Jumlah Penduduk Menurut Kabupaten/Kota di Provinsi Papua Barat, 2012-2017 / *Population by Regency/Municipality in Papua Barat, 2012 - 2017 ..... 295*



|       |   |     |
|-------|---|-----|
| 13.2  | Indeks Pembangunan Manusia Menurut Kabupaten/Kota, 2012-2017 / <i>Human development Index by Regency/Municipality, 2012 - 2017</i> .....  | 296 |
| 13.3. | Angka Harapan Hidup Menurut Kabupaten/Kota di Provinsi Papua Barat, 2012-2017 / <i>Life Expectation Index by Regency/Municipality in Papua Barat Province, 2012-2017</i> .....      | 297 |
| 13.4. | Persentase Penduduk Miskin Menurut Kabupaten/Kota di Provinsi Papua Barat, 2012-2017 / <i>Number of Poor People by Regency/Municipality in Papua Barat Provice, 2012-2017</i> ..... | 298 |

<https://fakfakkab.bps.go.id>

<https://fakfakkab.bps.go.id>

# DAFTAR GAMBAR

## LIST OF FIGURES

| Gambar/<br>Figure |  | Halaman/<br>Page |
|-------------------|--|------------------|
| <b>BAB I</b>      | <b>GEOGRAFI DAN IKLIM/<i>GEOGRAPHY AND CLIMATE</i> .....</b>   | <b>1</b>         |
| 1.1.              | Luas Wilayah Kabupaten Fakfak Menurut Distrik , 2017/ <i>Total Area by Subdistrict in Fakfak Regency, 2017</i> ..... | 11               |

<https://fakfakkab.bps.go.id>

<https://fakfakkab.bps.go.id>

---

## PENJELASAN UMUM

### EXPLANATORY NOTES

Tanda-tanda, satuan-satuan, dan lain-lainnya yang digunakan dalam publikasi ini adalah sebagai berikut:

*Symbols, measurement units, and acronyms which are used in this publication, are as follows:*

#### 1. TANDA-TANDA/SYMBOLS

|   |       |
|---|-------|
| Data tidak tersedia/ <i>Data not available</i>                      | : ... |
| Tidak ada atau nol/ <i>Null or zero</i>                             | : -   |
| Data dapat diabaikan/ <i>Data negligible</i>                        | : 0   |
| Tanda decimal/ <i>Decimal point</i>                                 | : ,   |
| Data tidak dapat ditampilkan/ <i>Not applicable</i>                 | : NA  |
| Angka perkiraan/ <i>Estimated figures</i>                           | : e   |
| Angka sementara/ <i>Preliminary figures</i>                         | : *   |
| Angka Sangat Sementara/ <i>Very preliminary figures</i>             | : **  |
| Angka Sangat Sangat Sementara/ <i>Very Very preliminary figures</i> | : *** |
| Angka diperbaiki/ <i>Revised figures</i>                            | : r   |

#### 2. SATUAN/UNITS

|  |   |
|--|---|
| barel/ <i>barrel</i>                         | : 158,99 liter/litres = 1/6,2898 m <sup>3</sup> |
| hektar (ha)/ <i>hectare (ha)</i>             | : 10 000 m <sup>2</sup>                         |
| kilometer (km)/ <i>kilometres (km)</i>       | : 1 000 meter/ <i>meters (m)</i>                |
| knot/ <i>knot</i>                            | : 1,8523 km/jam ( <i>km/hour</i> )              |
| kuintal/ <i>quintal</i>                      | : 100 kg  |
| KWh  | : 1 000 Watt hour                               |
| MWh  | : 1 000 KWh                                     |
| Liter (untuk beras)/ <i>litre (for rice)</i> | : 0,80 kg                                       |
| Ons/ <i>ounce</i>                            | : 100 gram/ <i>grams</i>                        |
| ton  | : 1 000 kg                                      |

satuan lain: buah, dus, butir, helai/lembar, kaleng, batang, pulsa, ton kilometer (ton-km), jam, menit, persen (%).

*Others units: unit, pack, pieces, sheet, tin, pulse, ton-kilometres (ton-km), hour, munite, percent (%).*

Perbedaan angka di belakang koma disebabkan oleh pembulatan angka.

*The difference in decimal numbers is caused by rounding.*



# BAB I : KEADAAN GEOGRAFI DAN IKLIM



“Pada Bulan **Agustus 2017** Ada Sekitar 28 Hari Hujan Dengan Curah Hujan Mencapai **493,2 MM<sup>3</sup>**”

– Sumber : Badan Meteorologi, Klimatologi Dan Geofisika Kabupaten Fakfak



“Sedangkan bulan **November 2017** adalah bulan dengan hari hujan paling sedikit, yaitu 19 hari hujan dengan curah hujan **126,1 mm<sup>3</sup>**”

– Sumber : Badan Meteorologi, Klimatologi Dan Geofisika Kabupaten Fakfak





### PENJELASAN TEKNIS

1. Kabupaten Fakfak terletak diantara 131030'- 1380 40' Bujur Timur dan 2025' - 4000' Lintang Selatan dengan ketinggian antara 0 – 100 meter dari permukaan laut.
2. Luas wilayah Kabupaten Fakfak 14.320 km<sup>2</sup>, dibagi menjadi 17 distrik yang terdiri dari 7 kelurahan, 142 kampung, dan 1 UPT.
3. Batas wilayah Kabupaten Fakfak adalah sebelah utara Kabupaten Teluk Bintuni, sebelah selatan Laut Arafura dan Kabupaten Kaimana, sebelah barat Laut Seram dan Teluk Berau serta sebelah timur Kabupaten Kaimana.
4. Kabupaten Fakfak terdiri dari 17 kecamatan/distrik, yaitu:
  - a) Distrik Fakfak Timur dengan Kampung Weri sebagai ibukota distrik.
  - b) Distrik Karas dengan Kampung Malakuli sebagai ibukota distrik.
  - c) Distrik Fakfak dengan Fakfak sebagai ibukota distrik.
  - d) Distrik Fakfak Tengah dengan Kampung Raduria sebagai ibukota distrik.
  - e) Distrik Fakfak Barat dengan Kampung Werba sebagai ibukota distrik.

### TECHNICAL NOTES

1. *Fakfak Regency is located between 131°30' - 138° 40' East Longitude and 2°25' - 4°00' South Latitud with altitude between 0 – 100 meters above the sea surface.*
2. *A landmass of Fakfak Regency 14.320km<sup>2</sup>, divided into 17 district which consist of 7 urban villages, 142 villages, and 1 UPT.*
3. *The border area of Fakfak Regency for north side is Bintuni Bay Regency, south side are Arafura Sea and Kaimana Regency, west side are Seram Sea and Berau Bay with east side is Kaimana Regency.*
4. *Fakfak Regency has 17 districts. These include :*
  - a) *Fakfak Timur District with Weri village as its capital.*
  - b) *Karas District with Malakuli village as its capital.*
  - c) *Fakfak District with Fakfak as its capital.*
  - d) *Fakfak Tengah District with Raduria village as its capital.*
  - e) *Fakfak Barat District with Werba village as its capital.*

## **GEOGRAPHY AND CLIMATE**

- f) Distrik Kokas dengan Kampung Kokas ibukota distrik.
- g) Distrik Teluk Patipi sebagai Kampung Patipi Pasir sebagai ibukota distrik.
- h) Distrik Kramongmongga dengan Kampung Kramongmongga sebagai ibukota distrik.
- i) Distrik Bomberay dengan Kampung Onim Sari sebagai ibukota distrik.
- j) Distrik Pariwari dengan Kelurahan Dulanpokpok sebagai ibukota distrik.
- k) Distrik Wartutin dengan Kampung Wartutin sebagai ibukota distrik.
- l) Distrik Fakfak Timur Tengah dengan Krabelang sebagai ibukota distrik.
- m) Distrik Arguni dengan Kampung Fior sebagai ibukota distrik.
- n) Distrik Mbahamdandara dengan Kampung Goras sebagai ibukota distrik.
- o) Distrik Kayauni dengan Kampung Kayauni ibukota distrik.
- p) Distrik Furwagi sebagai Kampung Rumbati Pasir sebagai ibukota distrik.
- q) Distrik Tomage dengan Kampung Tomage sebagai ibukota distrik.

- f) *Kokas District with Kokas village as its capital.*
- g) *Teluk Patipi District with Patipi Pasir village as its capital.*
- h) *Kramongmongga District with Kramongmongga village as its capital.*
- i) *Bomberay District with Onim Sari village as its capital.*
- j) *Pariwari District with Dulanpokpok urban village as its capital.*
- k) *Wartutin District with Wartutin village as its capital.*
- l) *Fakfak Timur Tengah District with Krabelang as its capital.*
- m) *Arguni District with Fior village as its capital.*
- n) *Mbahamdandara District with Goras village as its capital.*
- o) *Kayauni District with Kayauni village as its capital.*
- p) *Furwagi District with Rumbati village as its capital.*
- q) *Tomage District with Tomage village as its capital.*

5. Badan Pusat Statistik (BPS) telah melakukan pendataan Potensi Desa (Podes) sejak tahun 1980. Sejak saat itu, Podes dilaksanakan secara rutin sebanyak 3 kali dalam kurun waktu

5. *BPS-Statistics Indonesia has already recorded village potential (Podes) since 1980. Since then, Podes regularly implemented 3 (three) times within ten years to support*

sepuluh tahun untuk mendukung kegiatan Sensus Penduduk, Sensus Pertanian, ataupun Sensus Ekonomi. Dengan demikian, fakta penting terkait ketersediaan infrastruktur dan potensi yang dimiliki oleh setiap wilayah dapat dipantau perkembangannya secara berkala dan terus menerus.

6. Sejak tahun 2008, pendataan Podes mengalami perubahan dengan adanya penambahan kuesioner suplemen kecamatan dan kabupaten/ kota. Penambahan kuesioner tersebut bertujuan untuk meningkatkan manfaat data Podes bagi para konsumen data dan pemerintah daerah dalam perencanaan pembangunan wilayah.
7. Data Podes merupakan satu satunya sumber data kewilayahan yang muatannya beragam dan memberi gambaran tentang situasi pembangunan suatu wilayah (regional). Ini berbeda dengan data dari hasil pendekatan rumah tangga yang lebih menekankan pada dimensi aktivitas sektoral. Keduanya sama penting dan menjadi kekayaan BPS.
8. **Cakupan Wilayah.** Pencacahan Podes dilakukan secara sensus terhadap seluruh wilayah administrasi pemerintahan terendah setingkat desa (yaitu desa, kelurahan, nagari, Unit

*the activities of the Population Census, Agriculture Census, or Economic Census. Thus, important facts related to the availability of infrastructure and the potential possessed by each region can be monitored regularly and continually.*

6. *Since 2008, Podes has been changed especially in providing additional information from subdistrict and regency/municipality, using separate questionnaires. The goal of these changes is to provide more benefits for data users and local government in regional development planning.*
7. *Podes data is the only one source of spatial data consisting of various information and providing a picture of development progress in a region. The Podes data are different from data resulted from household surveys focusing on the dimension of sectoral activities. Both kind of data are important and become the trade mark of BPS on the data richness aspect.*

8. **Coverage Area.** *Podes Coverage Podes enumeration is implemented as a census of the lowest governmental administrative region equivalent to village (i.e.*

## **GEOGRAPHY AND CLIMATE**

Permukiman Transmigrasi (UPT)) yang masih dibina oleh kementerian terkait. Berdasarkan hasil Podes 2014, ada sebanyak 82.190 wilayah setingkat desa yang tersebar di 511 kabupaten/kota.

*village, sub-district, nagari, and Transmigration Settlement Unit which is still fostered by the relevant ministries). There were 82,190 village-level areas spread over 511 regencies/municipalities based on the result of Podes 2014.*

### **9. Metode Pengumpulan Data.**

Pengumpulan data Podes 2014 dilakukan melalui wawancara langsung oleh petugas terlatih dengan narasumber yang relevan. Petugas adalah aparatur ataupun mitra kerja BPS Kabupaten/Kota, sementara narasumber adalah kepala desa/lurah atau narasumber lain yang memiliki pengetahuan terhadap wilayah target pencacahan.

### **9. Method of Data Collection.**

*Data collection of Podes 2014 carried out through direct interviews by trained personnel with relevant respondents. The interviewers are BPS Regency/City personnel or partners, meanwhile, the selected respondents are the village head/sub-district head or other respondents who have the knowledge towards the target area of enumeration.*

10. Desa/Kelurahan Tepi Laut adalah desa/kelurahan yang sebagian atau seluruh wilayahnya bersinggungan langsung dengan laut, baik berupa pantai maupun tebing karang.

*10. Coastal Village/Coastal Sub-District is a village/sub-district which some areas are intersect/directly adjacent to the sea, either gently sloping/flat beach or cliffs/reef.*

11. Desa/Kelurahan bukan tepi laut adalah desa/kelurahan yang wilayahnya tidak bersinggungan langsung dengan laut.

*11. Non Coastal Village/Non Coastal Sub-District is a village which has no area that intersect/directly adjacent to the sea.*

12. Desa/Kelurahan Lereng/Puncak adalah desa/kelurahan yang sebagian besar wilayahnya berada di puncak gunung/pegunungan atau terletak di antara puncak sampai lembah.

*12. Slope/Peak Village/Sub-District is a village/sub-district which the largest part of village/sub-district lies on the highest part of mount/mountain or lies between the peak to the valley.*

## GEOGRAFI DAN IKLIM

13. Desa/Kelurahan lembah adalah desa/kelurahan yang wilayahnya sebagian besar merupakan daerah rendah yang terletak di antara dua gunung/pegunungan atau daerah yang mempunyai kedudukan lebih rendah dibandingkan daerah sekitarnya.  
*13. Valley Village/Sub-District area is a village/sub-district with the largest part of the village/sub-district is a low area between two mountains or area that have a position lower than the surrounding areas.*
14. Desa/Kelurahan Dataran adalah desa/kelurahan yang sebagian besar wilayahnya tampak datar, rata, dan membentang.  
*14. Flat Village/Sub-District is a village/sub-district which the largest part of village1/sub-district looked plane, flat, and stretches.*
15. Berdasarkan Peraturan Pemerintah Nomor 82 Tahun 2001 tentang Pengolahan Kualitas Air dan Pengendalian Pencemaran Air, klasifikasi mutu air ditetapkan menjadi empat kelas, yaitu: Kelas I, Kelas II, Kelas III, dan Kelas IV.  
*15. Government Regulation Number 82 year 2001 on Water Quality Management and Water Pollution Control states that water quality is classified into four categories: Class I, Class II, Class III, and Class IV.*
16. Kelas I, air yang dapat digunakan untuk air bahan baku air minum dan atau peruntukan lain yang mensyaratkan mutu air yang sama dengan kegunaan tersebut.  
*16. Class I, water that can be used for drinking and other uses requiring the same water quality category.*
17. Kelas II, air yang dapat digunakan untuk prasarana atau sarana rekreasi air, pembudidayaan ikan air tawar, peternakan, air untuk mengairi pertanian, dan atau peruntukan lain yang mensyaratkan mutu air yang sama dengan kegunaan tersebut.  
*17. Class II, water that can be used for water recreation infrastructure, fresh water fish culture, animal husbandry, watering cropping, and other uses requiring the same water quality category.*

## **GEOGRAPHY AND CLIMATE**

18. Kelas III, air yang dapat digunakan untuk pembudidayaan ikan air tawar, peternakan, air untuk mengairi pertanian, dan atau peruntukan lain yang mensyaratkan mutu air yang sama dengan kegunaan tersebut.
  19. Kelas IV, air yang dapat digunakan untuk pertanian dan atau peruntukan lain yang mensyaratkan mutu air yang sama dengan kegunaan tersebut.
  20. Penentuan status mutu air sungai dilakukan dengan Metode Indeks Pencemaran (IP).
  21. Metode IP: Status mutu air dihitung berdasarkan data sesaat dengan Metode Indeks Pencemaran Keputusan Menteri Lingkungan Hidup Nomor 115 tahun 2003 dibandingkan dengan kriteria mutu air kelas I dan kriteria mutu air kelas II Peraturan Pemerintah Nomor 82 tahun 2001. Status mutu yang diperoleh merupakan status mutu sesaat dan hanya berdasarkan parameter tertentu yang dipantau di tiap sungai dengan jumlah dan jenis yang berbeda.
18. *Class III, water that can be used for fresh water fish culture, animal husbandry, watering cropping, and other uses requiring the same water quality category*
  19. *Class IV, water that can be used for watering cropping and other uses requiring the same water quality category.*
  20. *Determination of river water quality status with Pollutant Index Method.*
  21. *Pollutant Index Method: Status of water quality is assessed based on the transient data by Pollutant Index Method pursuant to Decree of Minister of Environment Number 115 Year 2003 compared to the water quality criteria Class I and the water quality criteria Class II of Government Regulation Number 82 Year 2001. The quality status obtained is transient quality status and only based on certain parameters monitored at every river at different amount and with different types of parameters.*

**ULASAN**

Kabupaten Fakfak memiliki luas wilayah 14.320 km<sup>2</sup> dengan topografi didominasi oleh pesisir dan lereng/punggungan bukit dan kemiringan lebih dari 400. Secara geografis, Kabupaten Fakfak terletak pada 131°30' - 138° 40' Bujur Timur dan 2°25' - 4°00' Lintang Selatan

Pada tahun 2015, wilayah administrasi Kabupaten Fakfak terbagi menjadi 17 wilayah kecamatan/distrik. Luas daratan masing-masing kecamatan, yaitu: Fakfak (233 km<sup>2</sup>), Fakfak Barat (679 km<sup>2</sup>), Fakfak Timur (1020 km<sup>2</sup>), Kokas (788 km<sup>2</sup>), Fakfak Tengah (705 km<sup>2</sup>), Karas (2491 km<sup>2</sup>), Bomberay (1023 km<sup>2</sup>), Kramongmongga (746 km<sup>2</sup>), Teluk Patipi (786 km<sup>2</sup>), Pariwari (587 km<sup>2</sup>), Wartutin (1006 km<sup>2</sup>), Fakfak Timur Tengah (701 km<sup>2</sup>), Arguni (334 km<sup>2</sup>), Mbahamdandara (664 km<sup>2</sup>), Kayauni (732 km<sup>2</sup>), Furwagi (938 km<sup>2</sup>), dan Tomage (887 km<sup>2</sup>).

Berdasarkan elevasi (ketinggian dari permukaan laut), dataran di Kabupaten Fakfak terdiri dari:

- 0 m - 100 m = 58,1 %
- 101 m - 500 m = 15,9 %
- 501 m - 1000 m = 13,8 %
- Lebih dari 1.001 m = 12,2 %

**DESCRIPTION**

*Fakfak Regency have 14.320 km<sup>2</sup> area with topography dominated by coastal and hillside/ridge, and also have more than 400 of slope class. Fakfak Regency is located between 131°30' - 138° 40' East Longitude and 2°25' - 4°00' South Latitude with altitude between 0 – 100 meters above the sea surface.*

*In 2015, Fakfak Regency was divided into 17 districts. Land area of each district is Fakfak (233 km<sup>2</sup>), Fakfak Barat (679 km<sup>2</sup>), Fakfak Timur (1020 km<sup>2</sup>), Kokas (788 km<sup>2</sup>), Fakfak Tengah (705 km<sup>2</sup>), Karas (2491 km<sup>2</sup>), Bomberay (1023 km<sup>2</sup>), Kramongmongga (746 km<sup>2</sup>), Teluk Patipi (786 km<sup>2</sup>), Pariwari (587 km<sup>2</sup>), Wartutin (1006 km<sup>2</sup>), Fakfak Timur Tengah (701 km<sup>2</sup>), Arguni (334 km<sup>2</sup>), Mbahamdandara (664 km<sup>2</sup>), Kayauni (732 km<sup>2</sup>), Furwagi (938 km<sup>2</sup>), dan Tomage (887 km<sup>2</sup>).*

*Based on elevation (high of sea surface), land in Fakfak Regency consists of:*

- 0 m- 100 m= 58.1 %*
- 101 m-500 m = 15.9 %*
- 501 m-1000 m = 13.8 %*
- 1,001 m and over = 12.2 %*



## **GEOGRAPHY AND CLIMATE**

Jarak antara Ibukota Kabupaten ke Daerah Kecamatan:

1. Fakfak - Weru : 100 km.
2. Fakfak - Malakuli : 200 km.
3. Fakfak - Raduria : 12 km.
4. Fakfak - Werba : 20 km.
5. Fakfak - Kokas : 44 km.
6. Fakfak - Patipi Pasir : 63 km.
7. Fakfak - Kramongmongga : 32 km.
8. Fakfak - Onim Sari : 154 km.
9. Fakfak - Dulanpokpok : 10 km.
10. Fakfak – Wartutin : 32 km.
11. Fakfak – Krabelang : 49 km.
12. Fakfak – Fior : 71 km.
13. Fakfak – Goras : 86 km.
14. Fakfak – Kayauni : 37 km.
15. Fakfak – Rumbati : 84 km.
16. Fakfak – Tomage : 201 km.

Wilayah Kabupaten Fakfak bagian utara berbatasan dengan Kabupaten Teluk Bintuni, bagian timur berbatasan dengan Kabupaten Kaimana, bagian selatan berbatasan dengan Laut Arafura dan Kabupaten Kaimana, dan bagian barat berbatasan dengan Laut Seram dan Teluk Berau

Berdasarkan hari hujan, rata-rata banyaknya hari hujan tahunan wilayah Kabupaten Fakfak adalah 269 hari. Bulan yang memiliki intensitas hujan paling sering adalah bulan Juli dan Oktober, yaitu mencapai 28 hari. Sedangkan bulan dengan banyaknya hari hujan paling sedikit atau tidak terjadi hujan sekalipun adalah bulan November.

*Distance between Regency Capital to Districts:*

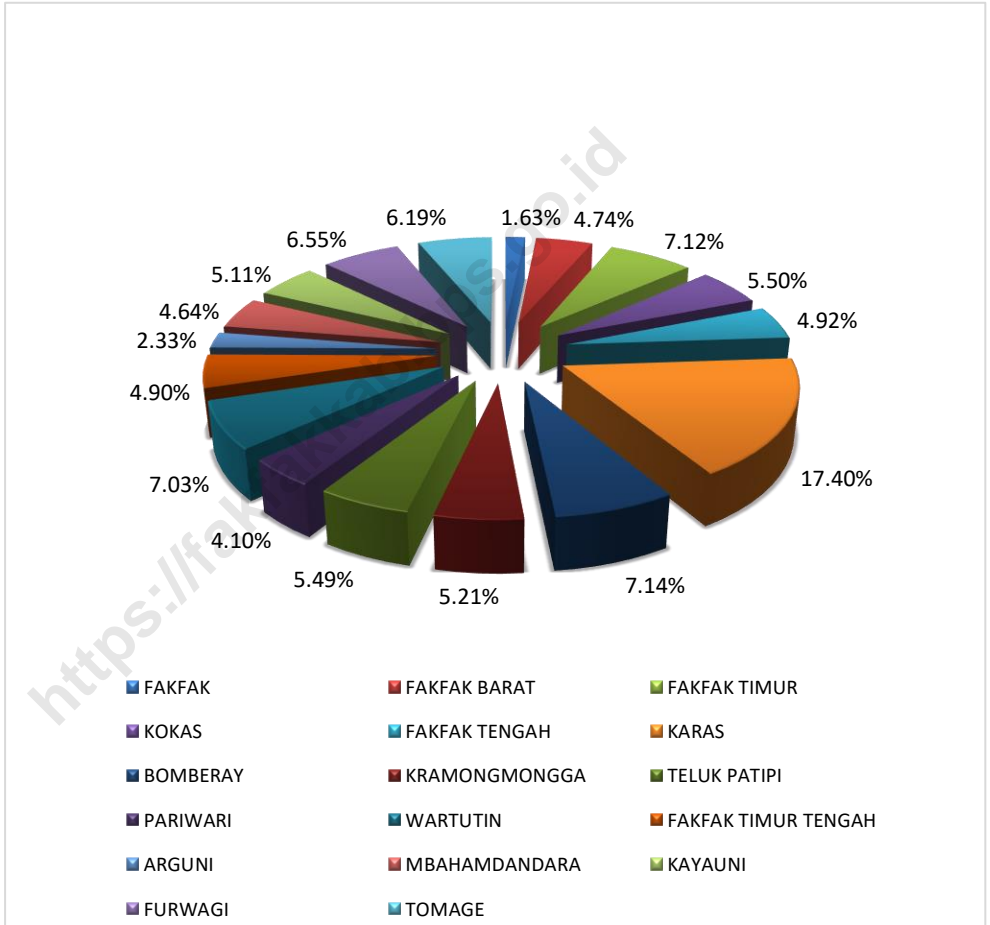
1. *Fakfak - Weru : 100 km.*
2. *Fakfak - Malakuli : 200 km.*
3. *Fakfak - Raduria : 12 km.*
4. *Fakfak - Werba : 20 km.*
5. *Fakfak - Kokas : 44 km.*
6. *Fakfak - Patipi Pasir : 63 km.*
7. *Fakfak - Kramongmongga : 32 km.*
8. *Fakfak - Onim Sari : 154 km.*
9. *Fakfak - Dulanpokpok : 10 km.*
10. *Fakfak – Wartutin : 32 km.*
11. *Fakfak – Krabelang : 49 km.*
12. *Fakfak – Fior : 71 km.*
13. *Fakfak – Goras : 86 km.*
14. *Fakfak – Kayauni : 37 km.*
15. *Fakfak – Rumbati : 84 km.*
16. *Fakfak – Tomage : 201 km.*

*Territorial Boundaries of Fakfak Regency in northern area bordered by Teluk Bintuni Regency, eastern area border on Kaimana Regency, southern area border on Arafura Sea and Kaimana Regency, and western area bordered by Seram Sea and Berau Bay.*

*Based on rainfall day, amount of rainfall annual in Fakfak Regency area are 269 days. The month has most often rain is July and October with 28 days each, whereas, it most rarely or even never occur rain is November.*

Gambar/ Figure :1

**Luas Wilayah Kabupaten Fakfak Menurut Distrik**  
*Area of Fakfak Regency by District*  
**Tahun / Year 2017**



**1. KEADAAN GEOGRAFI/ GEOGRAPHICAL SITUATION**

**Tabel 1.1. Letak Geografis Kabupaten Fakfak**  
*Geographical Location of Fakfak Regency*

---

---

|  |           |   |           |
|--|-----------|---|-----------|
| A. Letak Geografis/<br><i>Geographical Location</i>  | :         | 131°30' - 133°40' BT dan 2°25' - 4°00' LS                                     |           |
| B. Batas Wilayah Kabupaten Fakfak<br><i>The Border Area Of Fakfak Regency</i>                                      |           |   |           |
| Sebelah Utara/ <i>North Side</i>   | :         | Teluk Bintuni/ <i>Bintuni Bay</i>   |           |
| Sebelah Selatan/ <i>South Side</i>   | :         | Laut Arafura dan Kabupaten Kaimana/<br><i>Arafura Sea and Kaimana Regency</i> |           |
| Sebelah Barat/ <i>West Side</i>  | :         | Laut Seram danTeluk Berau/<br><i>Seram Sea and Berau Bay</i>                  |           |
| SebelahTimur/ <i>East Side</i>   | :         | Kabupaten Kaimana/ <i>Kaimana Regency</i>                                     |           |
| C. Jarak dari Ibukota Kabupaten ke Ibukota Distrik<br><i>The Distance from Regency Capital to District Capital</i> |           |   |           |
| 1. Fakfak – Weri   | : 100 km. | 9. Fakfak - Dulanpokpok   | : 10 km.  |
| 2. Fakfak – Malakuli   | : 200 km. | 10. Fakfak – Wartutin   | : 32 km.  |
| 3. Fakfak – Raduria  | : 12 km.  | 11. Fakfak – Krabelang  | : 49 km.  |
| 4. Fakfak – Werba  | : 20 km.  | 12. Fakfak – Fior   | : 71 km.  |
| 5. Fakfak - Kokas  | : 44 km.  | 13. Fakfak – Goras  | : 86 km.  |
| 6. Fakfak - Patipi Pasir   | : 63 km.  | 14. Fakfak – Kayauni  | : 37 km.  |
| 7. Fakfak - Kramongmongga  | : 32 km.  | 15. Fakfak – Rumbati  | : 84 km.  |
| 8. Fakfak - Onim Sari  | : 154 km. | 16. Fakfak – Tomage   | : 201 km. |

---

---

Sumber : Bagian Tata Pemerintahan Setwilda Kabupaten Fakfak  
Source : Regional Government of Fakfak Regency

## 1.1 GEOGRAFI/*GEOGRAPHY*

**Tabel 1.1.1 Luas Wilayah Menurut Kecamatan di Kabupaten Fakfak, 2017**  
*Table 1.1.1 Total Area by District in Fakfak Regency, 2017*

| Kecamatan<br><i>District</i> | Luas/Area<br>(Km <sup>2</sup> ) | Rasio Terhadap Total<br><i>Ratio on Total (%)</i> |
|------------------------------|---------------------------------|---|
| (1)                          | (2)                             | (3)   |
| 1. Fakfak                    | 233                             | 1,63%   |
| 2. Fakfak Barat              | 679                             | 4,74%   |
| 3. Fakfak Timur              | 1 020                           | 7,12%   |
| 4. Kokas                     | 788                             | 5,50%   |
| 5. Karas                     | 2 491                           | 4,92%   |
| 6. Fakfak Tengah             | 705                             | 17,40%  |
| 7. Kramongmongga             | 746                             | 7,14%   |
| 8. TelukPatipi               | 786                             | 5,21%   |
| 9. Bomberay                  | 1 023                           | 5,49%   |
| 10. Fakfak Timur Tengah      | 701                             | 4,10%   |
| 11. Pariwari                 | 587                             | 7,03%   |
| 12. Wartutin                 | 1 006                           | 4,90%   |
| 13. Arguni                   | 334                             | 2,33%   |
| 14. Mbahamdandara            | 664                             | 4,64%   |
| 15. Furwagi                  | 732                             | 5,11%   |
| 16. Kayauni                  | 938                             | 6,55%   |
| 17. Tomage                   | 887                             | 6,19%   |
| <b>Fakfak</b>                | <b>14 320</b>                   | <b>100,00%</b>                                    |

Sumber : Bagian Tata Pemerintahan Setwilda Kabupaten Fakfak  
*Source : Regional Government of Fakfak Regency*

**Tabel 1.1.2 Jarak dari Ibukota Kecamatan ke Ibukota Kabupaten di Kabupaten Fakfak (km), 2017**

*Table 1.1.2 Distance Between Subdistrict Capital and Regency Capital in Fakfak Regency (km), 2017*

| <b>Kecamatan</b><br><i>Subdistrict</i> | <b>Ibukota Kecamatan</b><br><i>Capital of Subdistrict</i> | <b>Jarak ke Ibukota Kabupaten (KM)</b><br><i>Distance to Capital of Regency (KM)</i> |
|--|---|--|
| (1)                                    | (2)   | (3)  |
| 1. Fakfak                              | Fakfak  | 0  |
| 2. Fakfak Barat                        | Werba   | 20   |
| 3. Fakfak Timur                        | Weri  | 100  |
| 4. Kokas                               | Kokas   | 44   |
| 5. Fakfak Tengah                       | Raduria   | 12   |
| 6. Karas                               | Malakuli  | 210  |
| 7. Bomberay                            | Onim Sari   | 154  |
| 8. Kramongmongga                       | Kramongmongga   | 32   |
| 9. Teluk Patipi                        | Patipi Pasir  | 63   |
| 10. Fakfak Timur Tengah                | Dulanpokpok   | 10   |
| 11. Pariwari                           | Wartutin  | 32   |
| 12. Wartutin                           | Krabelang   | 49   |
| 13. Arguni                             | Fior  | 71   |
| 14. Mbahamdandara                      | Goras   | 86   |
| 15. Furwagi                            | Kayauni   | 37   |
| 16. Kayauni                            | Rumbati   | 84   |
| 17. Tomage                             | Tomage  | 201  |

Sumber : Bagian Tata Pemerintahan Setwilda Kabupaten Fakfak

Source : Regional Government of Fakfak Regency

**Tabel 1.1.3 Ketinggian Kota Fakfak dan Luas Wilayah Kabupaten Fakfak Menurut Kelas Ketinggian dan Kemiringan dari Permukaan Laut, 2017**

*Altitude of Fakfak City and Area of Fakfak Regency by Altitude And Slope Class, 2017*

---

|  |   |           |
|--|---|-----------|
| A. Ketinggian Kota Fakfak dari Permukaan Laut/<br><i>Attitude of Fakfak City</i>   |   |           |
|  | : | 0 -100 M  |
| B. Luas Wilayah Kabupaten Fakfak menurut Kelas Ketinggian dari Permukaan Laut/<br><i>Area of Fakfak Regency by Attitude Class (Ha) *</i> |   |           |
| 0 – 100 m  | : | 1 192 132 |
| >100 – 500 m   | : | 328 109   |
| >500 – 1000 m  | : | 284 301   |
| ≥ 1000 m   | : | 250 058   |
| Jumlah   | : | 2 054 600 |
| C. Luas Wilayah Kabupaten Fakfak menurut Kelas Lereng/Kemiringan/<br><i>Area of Fakfak Regency by Slope Class (Ha) *</i>                 |   |           |
| 0 – 15°  | : | 1 434 636 |
| 15 - 40°   | : | 57 500    |
| > 40°  | : | 2 297 964 |
| Jumlah   | : | 3 790 100 |

Sumber :Badan Pertanahan Nasional Kabupaten Fakfak

Source : National Land Board of Fakfak Regency

**1.2 IKLIM/ CLIMATE**

**Rata-rata Suhu dan Kelembaban Udara Menurut Bulan di Kabupaten Fakfak, 2017**

**Tabel**  
**Table**     **1.2.1**

*Average Temperature and Humidity by Month in Fakfak Regency, 2017*

| Bulan/Month         | Suhu Udara<br>Temperature (°C) |      |                      | Kelembaban Udara<br>Humidity (%) |      |                      |
|---------------------|--------------------------------|------|----------------------|----------------------------------|------|----------------------|
|                     | Maks<br>Max                    | Min  | Rata-rata<br>Average | Maks<br>Max                      | Min  | Rata-rata<br>Average |
| (1)                 | (2)                            | (3)  | (4)                  | (5)                              | (6)  | (7)                  |
| Januari/January     | 30,9                           | 23,4 | 26,7                 | 92,1                             | 76,0 | 85,2                 |
| Februari/February   | 30,4                           | 23,7 | 26,5                 | 92,6                             | 76,5 | 85,6                 |
| Maret/March         | 30,7                           | 23,3 | 26,5                 | 92,7                             | 77,8 | 86,1                 |
| April/April         | 30,0                           | 23,6 | 26,4                 | 93,9                             | 78,3 | 87,3                 |
| Mei/May             | 29,8                           | 23,9 | 26,7                 | 93,8                             | 80,2 | 88,7                 |
| Juni/June           | 29,4                           | 23,2 | 25,7                 | 93,2                             | 82,1 | 89,1                 |
| Juli/July           | 26,9                           | 22,4 | 22,3                 | 94,1                             | 79,7 | 88,8                 |
| Agustus/August      | 28,3                           | 23,0 | 25,4                 | 93,1                             | 81,1 | 89,3                 |
| September/September | 27,7                           | 23,4 | 25,7                 | 93,2                             | 81,6 | 89,1                 |
| Oktober/October     | 29,8                           | 23,4 | 26,7                 | 91,8                             | 78,9 | 86,7                 |
| November/November   | 31,3                           | 23,9 | 27,1                 | 91,5                             | 78,7 | 85,4                 |
| Desember/December   | 30,4                           | 23,7 | 27,1                 | 89,4                             | 76,0 | 83,8                 |

Sumber:     **Badan Meteorologi, Klimatologi dan Geofisika Kabupaten Fakfak**  
 Source:     *Meteorological, Climatological and Geophysical of Fakfak Regency*

**Tabel** 1.2.2 **Rata-Rata Tekanan Udara, Kecepatan Angin dan Penyinaran Matahari Menurut Bulan di Kabupaten Fakfak, 2017**  
**Table** *Average Atmospheric Pressure, Wind Velocity and Duration of Sunshine by Month in Fakfak Regency, 2017*

| Bulan/Month         | Tekanan Udara<br>Atmospheric<br>Pressure (mb) | Kecepatan<br>Angin/Wind<br>Velocity (knot) | Penyinaran Matahari<br>Duration of Sunshine (%) |
|---------------------|---|--|---|
| (1)                 | (2)   | (3)  | (4)   |
| Januari/January     | 1011,2  | 3,5  | 35  |
| Februari/February   | 1011,2  | 3,5  | 40  |
| Maret/March         | 1012,0  | 3,5  | 42  |
| April/April         | 1012,5  | 3,8  | 37  |
| Mei/May             | 1012,2  | 3,2  | 49  |
| Juni/June           | 1012,9  | 3,5  | 43  |
| Juli/July           | 1013,2  | 3,1  | 30  |
| Agustus/August      | 1013,1  | 3,7  | 28  |
| September/September | 1013,5  | 3,9  | 40  |
| Oktober/October     | 1011,9  | 3,6  | 55  |
| November/November   | 1010,3  | 4,1  | 47  |
| Desember/December   | 1010,8  | 3,6  | 50  |

**Sumber:** Badan Meteorologi, Klimatologi dan Geofisika Kabupaten Fakfak  
**Source:** *Meteorological, Climatological and Geophysical of Fakfak Regency*



**Tabel** 1.2.3 **Jumlah Curah Hujan dan Hari Hujan Menurut Bulan di Kabupaten Fakfak, 2017**  
**Table** *Amount of Precipitation and Number of Rainy Days by Month in Fakfak Regency, 2017*

---

---

| <b>Bulan/Month</b>  | <b>Curah Hujan<br/>Precipitation (mm)</b> | <b>Hari Hujan<br/>Rainy Days</b> |
|---------------------|---|----------------------------------|
| (1)                 | (2)                                       | (3)                              |
| Januari/January     | 228,7                                     | 19                               |
| Februari/February   | 193,7                                     | 21                               |
| Maret/March         | 342,9                                     | 25                               |
| April/April         | 296,9                                     | 25                               |
| Mei/May             | 228,7                                     | 21                               |
| Juni/June           | 393,8                                     | 22                               |
| Juli/July           | 278,4                                     | 27                               |
| Agustus/August      | 493,2                                     | 28                               |
| September/September | 493,2                                     | 25                               |
| Oktober/October     | 384,2                                     | 25                               |
| November/November   | 126,1                                     | 19                               |
| Desember/December   | 252,6                                     | 19                               |

---

---

**Sumber:** Badan Meteorologi, Klimatologi dan Geofisika Kabupaten Fakfak  
*Source:* Meteorological, Climatological and Geophysical of Fakfak Regency

## BAB II : PEMERINTAHAN / GOVERNMENT



**"ADA SEKITAR 107 LAKI-LAKI DI ANTARA 100 PEREMPUAN PEGAWAI NEGERI SIPIL DI KABUPATEN FAKFAK"**



**PENJELASAN TEKNIS**

**TECHNICAL NOTES**

1. Anggota Dewan Perwakilan Rakyat Daerah (DPRD) dipilih melalui pemilihan umum (pemilu) dan dilantik dalam masa jabatan lima tahun.
  2. Susunan pemerintahan Republik Indonesia periode 2014–2019 terdiri dari presiden, wakil presiden, lembaga tinggi negara, kementerian, setingkat menteri, dan Lembaga Pemerintahan Non Kementerian (LPNK).
  3. Lembaga tinggi negara terdiri dari Majelis Permusyawaratan Rakyat (MPR), Dewan Perwakilan Rakyat (DPR), Badan Pemeriksa Keuangan (BPK), dan Mahkamah Agung (MA), Dewan Perwakilan Daerah (DPD), Mahkamah Konstitusi (MK), dan Komisi Yudisial (KY).
  4. Kementerian terdiri dari kementerian koordinator dan kementerian.
  5. Kementerian koordinator terdiri dari bidang politik, hukum, dan keamanan (Polhukam), bidang perekonomian, bidang pembangunan manusia dan kebudayaan, dan bidang kemaritiman.
1. *Regional House of Representatives (DPRD) members are elected through a general election and appointed for a five-years membership.*
  2. *The government structure of the Republic of Indonesia period 2009–2014 consists of president, vice president, state supreme agencies, ministries, ministerial level institutions, and non-ministerial institutions.*
  3. *State supreme agencies consist of The People’s Consultative Assembly, The House of Representative, The Audit Board of the Republic of Indonesia, Supreme Court, Local Councils, Constitutional Court, and Judicial Commission.*
  4. *Ministries consist of coordinating ministry and departmental ministry.*
  5. *Coordinating ministries consist of Coordinating Ministry for Political, Legal, and Security Affairs, Coordinating Ministry for the Economy, Coordinating Ministry for Maritime Affairs, and Coordinating*

## GOVERNMENT

6. Kementerian terdiri dari Kementerian Sekretaris Negara, Kementerian Dalam Negeri, Kementerian Luar Negeri, Kementerian Perencanaan Pembangunan Nasional (Bappenas), Kementerian Pertahanan, Kementerian Hukum dan Hak Asasi Manusia, Kementerian Keuangan, Kementerian Energi dan Sumber Daya Mineral, Kementerian Perindustrian, Kementerian Perdagangan, Kementerian Pertanian, Kementerian Perhubungan, Kementerian Kelautan dan Perikanan, Kementerian Ketenagakerjaan, Kementerian Badan Usaha Milik Negara, Kementerian Koperasi dan UKM, Kementerian Pekerjaan Umum dan Perumahan Rakyat, Kementerian Lingkungan Hidup dan Kehutanan, Kementerian Agraria dan Tata Ruang/Badan Pertanahan Nasional, Kementerian Kesehatan, Kementerian Kebudayaan dan Pendidikan Dasar Menengah, Kementerian Sosial, Kementerian Agama, Kementerian Pariwisata, Kementerian Komunikasi dan Informatika, Kementerian Pendayagunaan Aparatur Negara dan Reformasi Birokrasi, Kementerian Pemuda dan Olahraga, Kementerian Desa, Pembangunan Daerah Tertinggal

*Ministry for Human Development and Culture*

6. *Departmental Ministries consist of State Secretary; Ministry of Home Affairs; Ministry of Foreign Affairs; Ministry of National Development Planning/Chairperson of National Development Planning Agency; Ministry of Defense; Ministry of Justice and Human Rights; Ministry of Finance; Ministry of Energy and Mineral Resources; Ministry of Industry; Ministry of Trade; Ministry of Agriculture; Ministry of Transportation; Ministry of Maritime Affairs and Fisheries; Ministry of Manpower; Ministry of State Owned Enterprises; Ministry of Cooperatives and Small and Medium Enterprises; Ministry of Public Works and Public Housing; Ministry of Environment and Forestry; Ministry of Agrarian Affairs and Spatial Planning/National Land Agency; Ministry of Health; Ministry of Culture and Elementary & Secondary Education; Ministry of Social Services; Ministry of Religious Affairs; Ministry of Tourism; Ministry of Communication and Informatics; Ministry of Empowerment of State Apparatus and Bureaucracy Reform; Ministry of Youth and Sports Affairs; Ministry of Village Development, Disadvantaged Regions and*

## PEMERINTAHAN

dan Transmigrasi, Kementerian Riset Teknologi dan Pendidikan Tinggi, dan Kementerian Pemberdayaan Perempuan dan Perlindungan Anak.

7. Setingkat Menteri terdiri dari Kejaksaan Agung, Tentara Nasional Indonesia, dan Kepolisian Negara Republik Indonesia

8. Lembaga Pemerintah Non Kementerian terdiri dari Arsip Nasional Republik Indonesia, Badan Intelijen Negara, Badan Kepegawaian Negara, Badan Kependudukan dan Keluarga Berencana Nasional, Badan Koordinasi Penanaman Modal, Badan Informasi Geospasial, Badan Meteorologi, Klimatologi, dan Geofisika, Badan Narkotika Nasional, Badan Nasional Penanggulangan Bencana, Badan Nasional Penanggulangan Terorisme, Badan Nasional Penempatan dan Perlindungan Tenaga Kerja Indonesia, Badan Pengawasan Obat dan Makanan, Badan Pengawasan Tenaga Nuklir, Badan Pengawasan Keuangan dan Pembangunan, Badan Pengkajian dan Penerapan Teknologi, Badan Pusat Statistik, Badan SAR Nasional, Badan Standardisasi Nasional, Badan Tenaga Nuklir Nasional, Lembaga Administrasi Negara, Lembaga Ilmu Pengetahuan

*Transmigration; Ministry of Research, Technology, and Higher Education; and Ministry of Women Empowerment and Child Protection*

7. *Ministerial Level Officials consist of, Attorney General, Indonesian National Defense Force, and Indonesian National Police.*

8. *Non Ministerial Institutions consist of National Archive of the Republic of Indonesia, State Intelligence Board, National Civil Service Agency, National Population and Family Planning Board, Investment Coordinating Board, Geospatial Information Agency, Meteorology, Climatology, and Geophysics Agency, National Narcotics Agency, National Agency for Disaster Management, National Counter Terrorism Agency, The National Authority for The Placement and Protection of Indonesian Overseas Workers, National Agency of Drugs and Foods Control, Nuclear Energy Controlling Board, Audit and Development Supervising Agency, Agency for the Assesment and Application Technology, BPS Statistics Indonesia, National Search and Rescue Agency, National Standardization Board,*

## **GOVERNMENT**

Indonesia, Lembaga Ketahanan Nasional, Lembaga Kebijakan Pengadaan Barang/Jasa Pemerintah, Lembaga Penerbangan dan Antariksa Nasional, Lembaga Sandi Negara, dan Perpustakaan Nasional Republik Indonesia.

*National Nuclear Energy Board, National Institute of Administration, National Institute of Science, National Resilience Institute, Government Procurement Policy Board, National Institute of Space and Aeronautics, National Crypto Agency, and National Library of Republic of Indonesia.*

**ULASAN****DESCRIPTION**

Secara administrasi, sejak tahun 2015 telah terjadi pemekaran sejumlah Kecamatan di Kabupaten Fakfak seiring dengan tuntutan otonomi daerah (Undang Undang Nomor 22 tahun 1999). Tahun 2017, wilayah Pemerintahan Kabupaten Fakfak telah secara resmi menjadi 17 Kecamatan dari sebelumnya 9 Kecamatan pada tahun 2009. Hal ini antara lain disebabkan oleh bertambahnya jumlah desa yang merupakan akibat terjadinya pemekaran wilayah. Oleh karena itu Kabupaten Fakfak telah mengalami banyak perubahan baik secara infrastruktur maupun sarana dan prasarana pemerintahan.

Berdasarkan data dari Sekretariat DPRD Fakfak Tahun 2017, jumlah anggota Dewan Perwakilan Rakyat Daerah di Kabupaten Fakfak sebanyak 20 orang dengan proporsi laki-laki 4 kali lebih banyak daripada perempuan. Dari sepuluh partai politik di Kabupaten Fakfak, Partai Golongan Karya memiliki anggota terbanyak dengan komposisi 3 laki-laki dan 1 perempuan. Sedangkan Partai PDI-P, Gerindra, PPP, dan PBB hanya memiliki 1 anggota saja dengan komposisi 1 laki-laki dan 0 perempuan (kecuali Partai PDI-P yang hanya memiliki anggota perempuan saja).

Terdapat 4.039 jumlah pegawai negeri di Kabupaten Fakfak dengan komposisi 2.085 pegawai laki-laki dan 1.954 pegawai perempuan.

*Since 2005, several Subdistricts have splitted in line with the implementation of regional autonomy (Law No. 22/1999). For 2017, Fakfak Regency has been 17 Subdistricts, which it's just 9 Subdistricts in 2000. Among others things, it caused by more villages by creation new autonomy areas. Therefore, Fakfak Regency have more change in infrastructure and means of governmental.*

*Based on data from the Parliament Secretariat Fakfak in 2017, the number of members of the Regional Representatives Council in Fakfak as many as 20 people with the proportion of males four times more than women. Of the ten political parties in Fakfak, the Golkar has the most members with a composition of 3 males and 1 female. While PDI-P, Gerindra, PPP, and PBB has only one member with composition 1 male and 0 female (except PDI-P that only has female member).*

*There are 4.039, number of civil servants in Fakfak Regency with the composition of employees is 2.085 male and 1.954 female.*



## GOVERNMENT

### 2.1. Wilayah Administratif/Administrative Area

**Tabel** 2.1.1. Jumlah Desa/Kelurahan Menurut Kecamatan di Kabupaten  
**Table** 2.1.1. Jumlah Desa/Kelurahan Menurut Kecamatan di Kabupaten  
**Fakfak, 2017**  
*Number of Village/Administrative Village According to Distric In  
Fakfak Regency, 2017*

| Kecamatan<br>Subdistrict | Ibukota Kecamatan<br>Capital Subdistrict | Desa<br>Village | Kelurahan<br>Administrative<br>Village |
|--------------------------|--|-----------------|--|
| (1)                      | (2)                                      | (3)             | (4)                                    |
| 1 Fakfak                 | Fakfak                                   | 3               | 2                                      |
| 2 Fakfak Barat           | Werba                                    | 9               | -                                      |
| 3 Fakfak Timur           | Weri                                     | 6               | -                                      |
| 4 Kokas                  | Kokas                                    | 14              | 1                                      |
| 5 Fakfak Tengah          | Raduria                                  | 13              | 1                                      |
| 6 Karas                  | Malakuli                                 | 7               | -                                      |
| 7 Bomberay               | Onim Sari                                | 7               | -                                      |
| 8 Kramongmongga          | Kramongmongga                            | 10              | -                                      |
| 9 Teluk Patipi           | Patipi Pasir                             | 13              | -                                      |
| 10 Fakfak Timur Tengah   | Krabelang                                | 10              | -                                      |
| 11 Pariwari              | Dulanpokpok                              | 6               | 3                                      |
| 12 Wartutin              | Wartutin                                 | 6               | -                                      |
| 13 Arguni                | Fior                                     | 5               | -                                      |
| 14 Mbahamdandara         | Goras                                    | 7               | -                                      |
| 15 Furwagi               | Rumbati                                  | 8               | -                                      |
| 16 Kayauni               | Kayauni                                  | 9               | -                                      |
| 17 Tomage                | Tomage                                   | 10              | -                                      |
| <b>Fakfak</b>            |  | <b>142</b>      | <b>7</b>                               |

Sumber/Source : Bagian Tata Pemerintahan Sekretariat Daerah Kabupaten Fakfak/ Regional Government of Fakfak Regency

## 2.2. Dewan Perwakilan Rakyat Daerah/*The Regional House of Representative*

**Tabel 2.2.1. Jumlah Anggota Dewan Perwakilan Rakyat Daerah Menurut Partai Politik dan Jenis Kelamin di Kabupaten Fakfak, 2017**  
*Number of Members of The Regional House of Representative by Political Parties and Gender in Fakfak Regency, 2017*

|    | Partai Politik<br><i>Politic Party</i> | Jenis Kelamin<br><i>Gender</i> |                            | Jumlah<br><i>Total</i> |
|----|--|--------------------------------|----------------------------|------------------------|
|    |  | Laki-Laki<br><i>Male</i>       | Perempuan<br><i>Female</i> |                        |
|    | (1)                                    | (2)                            | (3)                        | (4)                    |
| 1  | PAN                                    | 2                              | -                          | 2                      |
| 2  | Golkar                                 | 3                              | 1                          | 4                      |
| 3  | PPP                                    | 1                              | -                          | 1                      |
| 4  | PBB                                    | 1                              | -                          | 1                      |
| 5  | Nasdem                                 | 2                              | 1                          | 3                      |
| 6  | Gerindra                               | 1                              | -                          | 1                      |
| 7  | PKS                                    | -                              | -                          | -                      |
| 8  | PDIP                                   | -                              | 1                          | 1                      |
| 9  | Demokrat                               | 3                              | -                          | 3                      |
| 10 | Hanura                                 | 1                              | 1                          | 2                      |
| 11 | PKB                                    | 2                              | -                          | 2                      |
| 12 | PKPI                                   | -                              | -                          | -                      |
|    | Jumlah<br><i>Total</i>                 | 16                             | 4                          | 20                     |

Sumber/Source: Sekretariat DPRD Kabupaten Fakfak/*Regional House of Representative Secretariat Fakfak Regency*

## GOVERNMENT

**Tabel 2.2.2. Banyaknya Produk DPRD Kabupaten Fakfak Menurut Jenisnya, 2015 - 2017**  
*Amount of Parliamentary Product of Regency Fakfak According to Classification, 2015 - 2017*

| Uraian<br><i>Explanation</i>   | Banyaknya Produk<br><i>Amount of Product</i> |      |      |
|--|--|------|------|
|  | 2015   | 2016 | 2017 |
| (1)  | (2)  | (2)  | (3)  |
| 1 Peraturan Daerah<br><i>Regional Regulation</i>                       | 7  | 6    | 4    |
| 2 Keputusan DPRD<br><i>Parliamentary Decision</i>                      | 5  | 3    | 8    |
| 3 Keputusan Pimpinan<br><i>Chief Decision</i>                          | 7  | 11   | 9    |
| 4 Keputusan Panitia Musyawarah<br><i>Deliberation Committee Decree</i> | 5  | 6    | 7    |
| 5 Lainnya<br><i>Other</i>  | 5  | 3    | 9    |
| Jumlah<br><i>Total</i>   | 49   | 29   | 37   |

Sumber/Source: Sekretariat DPRD Kabupaten Fakfak/Regional House of Representative Secretariat Fakfak Regency

**Tabel 2.2.3. Banyaknya Realisasi Kegiatan-Kegiatan DPRD Kabupaten Fakfak Menurut Jenisnya, 2015 - 2017**  
*Amount of Activity of Fakfak Parliament According to Classification, 2015 - 2017*

| Uraian<br><i>Explanation</i>                                     | Banyaknya Kegiatan<br><i>Amount of Activity</i> |                   |           |
|--|---|-------------------|-----------|
|  | 2015  | 2016 <sup>1</sup> | 2017      |
| (1)  | (2)   | (2)               | (3)       |
| <b>A. Sidang/ Session</b>  |   |                   |           |
| 1 Paripurna Istimewa<br><i>Spesial Session</i>                   | 3   | -                 | 1         |
| 2 Paripurna Khusus<br><i>Particular Session</i>                  | 2   | -                 | -         |
| 3 Paripurna Pleno<br><i>Plenary Session</i>                      | 2   | -                 | 3         |
| <b>B Rapat/ Meeting</b>  |   |                   |           |
| 1 Pleno<br><i>Plenary</i>  | -   | -                 | 6         |
| 2 Badan Musyawarah<br><i>Deliberation Committee</i>              | 1   | -                 | 7         |
| 3 Badan Anggaran<br>Budget Committee                             | 1   | -                 | 6         |
| 4 Panitia Khusus<br>Special Committee                            | 5   | -                 | -         |
| 5 Gabungan Komisi dgn Pemerintah<br>Commission With Government   | 15  | -                 | 8         |
| 6 Komisi<br>Routine Meeting of Commission                        | 20  | -                 | 6         |
| 7 Peninjauan Komisi ke Distrik<br>Contemplation to District      | 2   | -                 | 5         |
| 8 Peninjauan Komisi Keluar Fakfak<br>Contemplation Out of Fakfak | -   | -                 | 12        |
| <b>Jumlah<br/>Total</b>  | <b>31</b>                                       | <b>29</b>         | <b>54</b> |

*Catatan : 1) Data tidak masuk*

**Sumber/Source:** Sekretariat DPRD Kabupaten Fakfak/Regional House of Representative Secretariat Fakfak Regency

**GOVERNMENT**

**2.3. Pegawai Negeri Sipil/*Public Servant***

**Table 2.3.1. Banyaknya Pegawai Negeri Sipil Daerah Golongan I Menurut Satuan Kerja di Kabupaten Fakfak, 2017**

*Number of Local Civil Servant First Rank by Location at Fakfak Regency, 2017*

|     | Unit Kerja<br><i>Location</i>            | Golongan I/ <i>First Rank</i> |     |     |     | Jumlah<br><i>Total</i> |
|-----|--|-------------------------------|-----|-----|-----|------------------------|
|     |  | a                             | b   | c   | d   |                        |
|     | (1)                                      | (2)                           | (3) | (4) | (5) | (6)                    |
| 1.  | Setda Fakfak                             | 4                             | -   | 7   | 2   | 13                     |
| 2.  | Sekretariat DPRD                         | -                             | -   | -   | 2   | 2                      |
| 3.  | Inspektorat                              | -                             | -   | -   | 1   | 1                      |
| 4.  | Dinas Kependudukan dan Catatan Sipil     | -                             | -   | -   | -   | -                      |
| 5.  | Dinas Kearsipan dan Perpustakaan         | -                             | -   | -   | 1   | 1                      |
| 6.  | Dinas Pendidikan, Pemuda dan Olahraga    | 3                             | 6   | 14  | 10  | 33                     |
| 7.  | Dinas Perikanan dan Kelautan             | -                             | -   | -   | -   | -                      |
| 8.  | Dinas Kesehatan                          | 4                             | 4   | 5   | -   | 13                     |
| 9.  | Satuan Polisi Pamong Praja               | -                             | 1   | 5   | 2   | 8                      |
| 10. | Dinas Koperasi, Usaha Kecil dan Menengah | -                             | -   | -   | -   | -                      |
| 11. | Dinas Lingkungan Hidup dan Pertanahan    | -                             | -   | -   | -   | -                      |
| 12. | Dinas Pertanian dan Kehatanan Pangan     | 1                             | -   | 6   | -   | 7                      |
| 13. | Dinas Perkebunan                         | -                             | -   | 2   | 1   | 3                      |
| 14. | Dinas Pariwisata dan Kebudayaan          | -                             | -   | -   | -   | -                      |
| 15. | Dinas PU, PR, PR dan KPKF                | 1                             | -   | 6   | -   | 7                      |
| 16. | Dinas Pemberdayaan Masy dan Kampung      | -                             | -   | -   | -   | -                      |
| 17. | Dinas P3A,P2 dan Keluarga Berencana      | 1                             | -   | -   | 1   | 2                      |
| 18. | Dinas Penanaman Modal dan PTSP           | -                             | -   | -   | -   | -                      |
| 19. | Dinas Perdagangan dan Perindustrian      | -                             | -   | -   | -   | -                      |
| 20. | Dinas Perhubungan                        | -                             | -   | -   | -   | -                      |
| 21. | Dinas Kominfo, Statistik dan Persandian  | -                             | -   | -   | -   | -                      |
| 22. | Dinas Sosial                             | 1                             | -   | -   | 1   | 2                      |
| 23. | Dinas Transmigrasi dan Tenaga Kerja      | -                             | -   | -   | 1   | 1                      |
| 24. | BP4D                                     | 1                             | -   | 2   | -   | 3                      |
| 25. | BP2KAD                                   | -                             | 2   | 3   | 2   | 7                      |
| 26. | BKPSDM                                   | -                             | -   | 3   | -   | 3                      |
| 27. | BPBD                                     | -                             | -   | -   | -   | -                      |
| 28. | Badan Kesbangpol                         | -                             | -   | -   | -   | -                      |
| 29. | Sekretariat KPU                          | -                             | -   | 1   | -   | 1                      |
| 30. | Kantor2 Distrik                          | 9                             | 11  | 26  | 29  | 75                     |
| 31. | Kantor 2 Kelurahan                       | 1                             | 1   | 1   | 3   | 6                      |
|     | Jumlah/ <i>Total</i>                     | 26                            | 26  | 80  | 57  | 190                    |

Sumber : Badan Kepegawaian dan Pengembangan SDM Kabupaten Fakfak/ *Local Official Board of Fakfak Regency*

**Table 2.3.2. Banyaknya Pegawai Negeri Sipil Daerah Golongan II Menurut Satuan Kerja di Kabupaten Fakfak, 2017**  
*Number of Local Civil Servant Second Rank by Location at Fakfak Regency, 2017*

|     | Unit Kerja<br>Location                   | Golongan II/ Second Rank |     |     |     | Jumlah<br>Total |
|-----|--|--------------------------|-----|-----|-----|-----------------|
|     |  | a                        | b   | c   | d   |                 |
|     | (1)                                      | (2)                      | (3) | (4) | (5) | (6)             |
| 1.  | Setda Fakfak                             | 28                       | 5   | 11  | 9   | 53              |
| 2.  | Sekretariat DPRD                         | 3                        | 3   | 9   | 1   | 16              |
| 3.  | Inspektorat                              | -                        | 1   | 1   | 2   | 4               |
| 4.  | Dinas Kependudukan dan Catatan Sipil     | 2                        | 3   | 3   | 3   | 11              |
| 5.  | Dinas Kearsipan dan Perpustakaan         | 1                        | 2   | 8   | 3   | 14              |
| 6.  | Dinas Pendidikan, Pemuda dan Olahraga    | 90                       | 79  | 66  | 77  | 312             |
| 7.  | Dinas Perikanan dan Kelautan             | 1                        | -   | 7   | 11  | 19              |
| 8.  | Dinas Kesehatan                          | 22                       | 23  | 113 | 116 | 274             |
| 9.  | Satuan Polisi Pamong Praja               | 3                        | 4   | 8   | 2   | 17              |
| 10. | Dinas Koperasi, Usaha Kecil dan Menengah | -                        | 2   | 2   | 2   | 6               |
| 11. | Dinas Lingkungan Hidup dan Pertanahan    | -                        | 3   | 2   | 1   | 6               |
| 12. | Dinas Pertanian dan Kehatanan Pangan     | 21                       | 2   | 11  | 11  | 45              |
| 13. | Dinas Perkebunan                         | 4                        | 1   | 3   | 5   | 13              |
| 14. | Dinas Pariwisata dan Kebudayaan          | 4                        | 1   | 2   | 5   | 12              |
| 15. | Dinas PU, PR, PR dan KPKF                | 23                       | 1   | 13  | 6   | 43              |
| 16. | Dinas Pemberdayaan Masy dan Kampung      | 2                        | 0   | 5   | 2   | 9               |
| 17. | Dinas P3A,P2 dan Keluarga Berencana      | 1                        | 1   | 1   | 3   | 6               |
| 18. | Dinas Penanaman Modal dan PTSP           | 1                        | 1   | -   | 3   | 5               |
| 19. | Dinas Perdagangan dan Perindustrian      | 1                        | 4   | -   | 2   | 7               |
| 20. | Dinas Perhubungan                        | 2                        | 5   | 9   | 6   | 22              |
| 21. | Dinas Kominfo, Statistik dan Persandian  | 1                        | 0   | 1   | -   | 2               |
| 22. | Dinas Sosial                             | 1                        | 2   | 3   | 1   | 7               |
| 23. | Dinas Transmigrasi dan Tenaga Kerja      | -                        | 2   | 3   | 4   | 9               |
| 24. | BP4D                                     | -                        | 1   | 3   | 2   | 6               |
| 25. | BP2KAD                                   | 8                        | 2   | 7   | 3   | 20              |
| 26. | BKPSDM                                   | 2                        | 2   | 5   | 2   | 11              |
| 27. | BPBD                                     | -                        | 1   | 2   | 2   | 5               |
| 28. | Badan Kesbangpol                         | -                        | 1   | 2   | 3   | 6               |
| 29. | Sekretariat KPU                          | 2                        | 1   | 1   | -   | 4               |
| 30. | Kantor2 Distrik                          | 33                       | 66  | 45  | 29  | 173             |
| 31. | Kantor 2 Kelurahan                       | 5                        | 4   | 7   | 4   | 20              |
|     | Jumlah/ Total                            | 259                      | 222 | 352 | 320 | 1 157           |

Sumber : Badan Kepegawaian dan Pengembangan SDM Kabupaten Fakfak/ Regional House of Representative Sekretariat Fakfak Regency

**GOVERNMENT**

**Tabel 2.3.3. Banyaknya Pegawai Negeri Sipil Daerah Golongan III Menurut Satuan Kerja di Kabupaten Fakfak, 2017**

*Number of Local Civil Servant Third Rank by Location at Fakfak Regency, 2017*

|     | Unit Kerja<br><i>Location</i>            | Golongan III/ <i>Third Rank</i> |     |     |     | Jumlah<br><i>Total</i> |
|-----|--|---------------------------------|-----|-----|-----|------------------------|
|     |  | a                               | b   | c   | d   |                        |
|     | (1)                                      | (2)                             | (3) | (4) | (5) | (6)                    |
| 1.  | Setda Fakfak                             | 20                              | 21  | 18  | 13  | 7                      |
| 2.  | Sekretariat DPRD                         | 6                               | 2   | 1   | 7   | 16                     |
| 3.  | Inspektorat                              | 5                               | 6   | 6   | 6   | 23                     |
| 4.  | Dinas Kependudukan dan Catatan Sipil     | 8                               | 6   | 4   | 5   | 23                     |
| 5.  | Dinas Kearsipan dan Perpustakaan         | 3                               | 14  | 5   | 6   | 28                     |
| 6.  | Dinas Pendidikan, Pemuda dan Olahraga    | 233                             | 285 | 197 | 110 | 825                    |
| 7.  | Dinas Perikanan dan Kelautan             | 7                               | 6   | 2   | 11  | 26                     |
| 8.  | Dinas Kesehatan                          | 170                             | 108 | 79  | 73  | 430                    |
| 9.  | Satuan Polisi Pamong Praja               | 5                               | 8   | 3   | 1   | 17                     |
| 10. | Dinas Koperasi, Usaha Kecil dan Menengah | 1                               | 6   | 2   | 10  | 19                     |
| 11. | Dinas Lingkungan Hidup dan Pertanahan    | 2                               | 8   | 4   | 8   | 22                     |
| 12. | Dinas Pertanian dan Kehatanan Pangan     | 32                              | 36  | 13  | 22  | 103                    |
| 13. | Dinas Perkebunan                         | 7                               | 2   | 2   | 5   | 16                     |
| 14. | Dinas Pariwisata dan Kebudayaan          | 4                               | 10  | 3   | 15  | 32                     |
| 15. | Dinas PU, PR, PR dan KPKF                | 8                               | 17  | 8   | 8   | 41                     |
| 16. | Dinas Pemberdayaan Masy dan Kampung      | 3                               | 3   | 4   | 7   | 17                     |
| 17. | Dinas P3A,P2 dan Keluarga Berencana      | 2                               | 4   | 7   | 6   | 19                     |
| 18. | Dinas Penanaman Modal dan PTSP           | 2                               | 6   | 1   | 14  | 23                     |
| 19. | Dinas Perdagangan dan Perindustrian      | 5                               | 11  | 1   | 8   | 25                     |
| 20. | Dinas Perhubungan                        | 15                              | 3   | 4   | 7   | 29                     |
| 21. | Dinas Kominfo, Statistik dan Persandian  | 4                               | 3   | 4   | 8   | 19                     |
| 22. | Dinas Sosial                             | 4                               | 5   | 6   | 11  | 26                     |
| 23. | Dinas Transmigrasi dan Tenaga Kerja      | 2                               | 8   | 3   | 11  | 24                     |
| 24. | BP4D                                     | 4                               | 9   | 10  | 4   | 27                     |
| 25. | BP2KAD                                   | 19                              | 21  | 14  | 12  | 66                     |
| 26. | BKPSDM                                   | 7                               | 8   | 9   | 7   | 31                     |
| 27. | BPBD                                     | -                               | 4   | 6   | 3   | 13                     |
| 28. | Badan Kesbangpol                         | 2                               | 5   | 6   | 6   | 19                     |
| 29. | Sekretariat KPU                          | -                               | 3   | -   | 1   | 4                      |
| 30. | Kantor2 Distrik                          | 35                              | 60  | 59  | 28  | 182                    |
| 31. | Kantor 2 Kelurahan                       | 7                               | 24  | 17  | 3   | 51                     |
|     | Jumlah/ <i>Total</i>                     | 622                             | 709 | 498 | 435 | 2 268                  |

Sumber : Badan Kepegawaian dan Pengembangan SDM Kabupaten Fakfak/ *Local Official Board of Fakfak Regency*

**Table 2.3.4. Banyaknya Pegawai Negeri Sipil Daerah Golongan IV Menurut Satuan Kerja di Kabupaten Fakfak, 2017**  
*Number of Local Civil Servant Fourth Rank by Location at Fakfak Regency, 2017*

| Unit Kerja<br><i>Location</i>                | Golongan IV/ <i>Fourth Rank</i> |     |     |     | Jumlah<br><i>Total</i> |
|--|---------------------------------|-----|-----|-----|------------------------|
|  | a                               | b   | c   | d   |                        |
| (1)  | (2)                             | (3) | (4) | (5) | (6)                    |
| 1. Setda Fakfak                              | 5                               | 5   | 6   | 1   | 17                     |
| 2. Sekretariat DPRD                          | 1                               | 1   | -   | -   | 2                      |
| 3. Inspektorat                               | 4                               | 4   | 2   | -   | 10                     |
| 4. Dinas Kependudukan dan Catatan Sipil      | -                               | 3   | 1   | -   | 4                      |
| 5. Dinas Kearsipan dan Perpustakaan          | -                               | 3   | -   | -   | 3                      |
| 6. Dinas Pendidikan, Pemuda dan Olahraga     | 209                             | 19  | -   | -   | 228                    |
| 7. Dinas Perikanan dan Kelautan              | 2                               | 1   | -   | -   | 3                      |
| 8. Dinas Kesehatan                           | 17                              | 6   | -   | -   | 23                     |
| 9. Satuan Polisi Pamong Praja                | 3                               | -   | -   | -   | 3                      |
| 10. Dinas Koperasi, Usaha Kecil dan Menengah | 2                               | 2   | -   | -   | 4                      |
| 11. Dinas Lingkungan Hidup dan Pertanahan    | 5                               | 1   | 1   | -   | 7                      |
| 12. Dinas Pertanian dan Kehatanan Pangan     | 12                              | 5   | -   | -   | 17                     |
| 13. Dinas Perkebunan                         | 7                               | 1   | 1   | -   | 9                      |
| 14. Dinas Pariwisata dan Kebudayaan          | 1                               | 2   | -   | -   | 3                      |
| 15. Dinas PU, PR, PR dan KPKF                | 3                               | 1   | -   | -   | 4                      |
| 16. Dinas Pemberdayaan Masy dan Kampung      | 4                               | 2   | 1   | -   | 7                      |
| 17. Dinas P3A,P2 dan Keluarga Berencana      | 1                               | 2   | -   | -   | 3                      |
| 18. Dinas Penanaman Modal dan PTSP           | 2                               | 1   | -   | -   | 3                      |
| 19. Dinas Perdagangan dan Perindustrian      | 2                               | 2   | -   | -   | 4                      |
| 20. Dinas Perhubungan                        | 2                               | 1   | 1   | -   | 4                      |
| 21. Dinas Kominfo, Statistik dan Persandian  | 2                               | 2   | 1   | -   | 5                      |
| 22. Dinas Sosial                             | 3                               | 2   | -   | -   | 5                      |
| 23. Dinas Transmigrasi dan Tenaga Kerja      | 2                               | 2   | -   | -   | 4                      |
| 24. BP4D                                     | 7                               | 2   | 2   | -   | 11                     |
| 25. BP2KAD                                   | 3                               | 2   | -   | -   | 5                      |
| 26. BKPSDM                                   | 2                               | 1   | -   | -   | 3                      |
| 27. BPBD                                     | 2                               | 3   | -   | -   | 5                      |
| 28. Badan Kesbangpol                         | 6                               | 4   | 2   | -   | 12                     |
| 29. Sekretariat KPU                          | -                               | -   | -   | -   | -                      |
| 30. Kantor2 Distrik                          | 14                              | 2   | -   | -   | 16                     |
| 31. Kantor 2 Kelurahan                       | -                               | -   | -   | -   | -                      |
| Jumlah/ <i>Total</i>                         | 323                             | 82  | 18  | 1   | 424                    |

Sumber : Badan Kepegawaian dan Pengembangan SDM Kabupaten Fakfak/ *Local Official Board of Fakfak Regency*



## GOVERNMENT

**Tabel 2.3.5. Rekapitulasi Banyaknya Pegawai Negeri Sipil Daerah Menurut Golongan dan satuan Kerja di Kabupaten Fakfak, 2017**

*Number of Local Civil Servant by Rank and Location at Fakfak Regency, 2017*

| Unit Kerja<br><i>Location</i>                | Golongan/ <i>Rank</i> |              |              |            | Jumlah<br><i>Total</i> |
|--|-----------------------|--------------|--------------|------------|------------------------|
|  | I                     | II           | III          | IV         |                        |
| (1)  | (2)                   | (3)          | (4)          | (5)        | (6)                    |
| 1. Setda Fakfak                              | 13                    | 53           | 7            | 17         | 155                    |
| 2. Sekretariat DPRD                          | 2                     | 16           | 16           | 2          | 36                     |
| 3. Inspektorat                               | 1                     | 4            | 23           | 10         | 38                     |
| 4. Dinas Kependudukan dan Catatan Sipil      | -                     | 11           | 23           | 4          | 38                     |
| 5. Dinas Kearsipan dan Perpustakaan          | 1                     | 14           | 28           | 3          | 46                     |
| 6. Dinas Pendidikan, Pemuda dan Olahraga     | 33                    | 312          | 825          | 228        | 1 398                  |
| 7. Dinas Perikanan dan Kelautan              | -                     | 19           | 26           | 3          | 48                     |
| 8. Dinas Kesehatan                           | 13                    | 274          | 430          | 23         | 740                    |
| 9. Satuan Polisi Pamong Praja                | 8                     | 17           | 17           | 3          | 45                     |
| 10. Dinas Koperasi, Usaha Kecil dan Menengah | -                     | 6            | 19           | 4          | 29                     |
| 11. Dinas Lingkungan Hidup dan Pertanahan    | -                     | 6            | 22           | 7          | 35                     |
| 12. Dinas Pertanian dan Kehatanan Pangan     | 7                     | 45           | 103          | 17         | 172                    |
| 13. Dinas Perkebunan                         | 3                     | 13           | 16           | 9          | 41                     |
| 14. Dinas Pariwisata dan Kebudayaan          | -                     | 12           | 32           | 3          | 47                     |
| 15. Dinas PU, PR, PR dan KPKF                | 7                     | 43           | 41           | 4          | 95                     |
| 16. Dinas Pemberdayaan Masy dan Kampung      | -                     | 9            | 17           | 7          | 33                     |
| 17. Dinas P3A,P2 dan Keluarga Berencana      | 2                     | 6            | 19           | 3          | 30                     |
| 18. Dinas Penanaman Modal dan PTSP           | -                     | 5            | 23           | 3          | 31                     |
| 19. Dinas Perdagangan dan Perindustrian      | -                     | 7            | 25           | 4          | 36                     |
| 20. Dinas Perhubungan                        | -                     | 22           | 29           | 4          | 55                     |
| 21. Dinas Kominfo, Statistik dan Persandian  | -                     | 2            | 19           | 5          | 26                     |
| 22. Dinas Sosial                             | 2                     | 7            | 26           | 5          | 40                     |
| 23. Dinas Transmigrasi dan Tenaga Kerja      | 1                     | 9            | 24           | 4          | 38                     |
| 24. BP4D                                     | 3                     | 6            | 27           | 11         | 47                     |
| 25. BP2KAD                                   | 7                     | 20           | 66           | 5          | 98                     |
| 26. BKPSDM                                   | 3                     | 11           | 31           | 3          | 48                     |
| 27. BPBD                                     | -                     | 5            | 13           | 5          | 23                     |
| 28. Badan Kesbangpol                         | -                     | 6            | 19           | 12         | 37                     |
| 29. Sekretariat KPU                          | 1                     | 4            | 4            | -          | 9                      |
| 30. Kantor2 Distrik                          | 75                    | 173          | 182          | 16         | 448                    |
| 31. Kantor 2 Kelurahan                       | 6                     | 20           | 51           | -          | 77                     |
| <b>Jumlah/ Total</b>                         | <b>190</b>            | <b>1 157</b> | <b>2 268</b> | <b>424</b> | <b>4 039</b>           |

Sumber : Badan Kepegawaian dan Pengembangan SDM Kabupaten Fakfak/ Local Official Board of Fakfak Regency

**Table 2.3.6. Rekapitulasi Banyaknya Pegawai Negeri Sipil Daerah Menurut Pendidikan yang Ditamatkan dan Satuan Kerja di Kabupaten Fakfak, 2017**

*Number of Local Civil Servant by Educational Level and Location at Fakfak Regency, 2017*

| Unit Kerja<br>Location Unit                  | Tingkat Pendidikan/Educational Level |                                  |                                  |                                  |                    |                            | Jumlah<br>Total |
|--|--------------------------------------|----------------------------------|----------------------------------|----------------------------------|--------------------|----------------------------|-----------------|
|  | S D<br>Primary                       | SLTP<br>Junior<br>High<br>School | SLTA<br>Senior<br>High<br>School | DI/II/DIII<br>Bachelor<br>Degree | DIV/S1<br>Graduate | S2/S3<br>Master/<br>Doctor |                 |
| (1)  | (2)                                  | (3)                              | (4)                              | (5)                              | (6)                | (7)                        | (8)             |
| 1. Setda Fakfak                              | 6                                    | 10                               | 50                               | 12                               | 61                 | 16                         | 155             |
| 2. Sekretariat DPRD                          | -                                    | 4                                | 15                               | 1                                | 13                 | 3                          | 36              |
| 3. Inspektorat                               | 1                                    | -                                | 3                                | 2                                | 25                 | 7                          | 38              |
| 4. Dinas Kependudukan dan Catatan Sipil      | 1                                    | -                                | 10                               | 7                                | 19                 | 1                          | 38              |
| 5. Dinas Kearsipan dan Perpustakaan          | -                                    | 1                                | 12                               | 5                                | 28                 | -                          | 46              |
| 6. Dinas Pendidikan, Pemuda dan Olahraga     | 18                                   | 24                               | 302                              | 355                              | 688                | 11                         | 1 398           |
| 7. Dinas Perikanan dan Kelautan              | -                                    | -                                | 8                                | 14                               | 23                 | 3                          | 48              |
| 8. Dinas Kesehatan                           | 9                                    | 7                                | 253                              | 320                              | 135                | 16                         | 740             |
| 9. Satuan Polisi Pamong Praja                | 4                                    | 5                                | 18                               | 1                                | 16                 | 1                          | 45              |
| 10. Dinas Koperasi, Usaha Kecil dan Menengah | -                                    | -                                | 6                                | 3                                | 16                 | 4                          | 29              |
| 11. Dinas Lingkungan Hidup dan Pertanahan    | -                                    | -                                | 8                                | 1                                | 19                 | 7                          | 35              |
| 12. Dinas Pertanian dan Kehatanan Pangan     | 1                                    | 6                                | 43                               | 13                               | 100                | 9                          | 172             |
| 13. Dinas Perkebunan                         | -                                    | 3                                | 16                               | 3                                | 15                 | 4                          | 41              |
| 14. Dinas Pariwisata dan Kebudayaan          | -                                    | 1                                | 15                               | 6                                | 20                 | 5                          | 47              |
| 15. Dinas PU, PR, PR dan KPKF                | 2                                    | 6                                | 44                               | 5                                | 36                 | 2                          | 95              |
| 16. Dinas Pemberdayaan Masy dan Kampung      | -                                    | -                                | 13                               | -                                | 13                 | 7                          | 33              |
| 17. Dinas P3A,P2 dan Keluarga Berencana      | 1                                    | 1                                | 9                                | 1                                | 16                 | 2                          | 30              |
| 18. Dinas Penanaman Modal dan PTSP           | -                                    | -                                | 6                                | 3                                | 18                 | 4                          | 31              |
| 19. Dinas Perdagangan dan Perindustrian      | -                                    | 1                                | 10                               | 5                                | 16                 | 4                          | 36              |
| 20. Dinas Perhubungan                        | -                                    | -                                | 17                               | 15                               | 18                 | 5                          | 55              |
| 21. Dinas Kominfo, Statistik dan Persandian  | -                                    | -                                | 6                                | 2                                | 17                 | 1                          | 26              |
| 22. Dinas Sosial                             | 2                                    | 1                                | 13                               | 5                                | 15                 | 4                          | 40              |
| 23. Dinas Transmigrasi dan Tenaga Kerja      | -                                    | 2                                | 10                               | 5                                | 18                 | 3                          | 38              |
| 24. BP4D                                     | 1                                    | 2                                | 7                                | 4                                | 23                 | 10                         | 47              |
| 25. BP2KAD                                   | 3                                    | 6                                | 37                               | 6                                | 37                 | 9                          | 98              |
| 26. BKPSDM                                   | -                                    | 3                                | 10                               | 4                                | 26                 | 5                          | 48              |
| 27. BPBD                                     | -                                    | -                                | 6                                | 3                                | 9                  | 5                          | 23              |
| 28. Badan Kesbangpol                         | -                                    | -                                | 11                               | 1                                | 15                 | 10                         | 37              |
| 29. Sekretariat KPU                          | -                                    | 1                                | 4                                | -                                | 3                  | 1                          | 9               |
| 30. Kantor2 Distrik                          | 20                                   | 58                               | 176                              | 25                               | 157                | 12                         | 448             |
| 31. Kantor 2 Kelurahan                       | 2                                    | 5                                | 26                               | 6                                | 37                 | 1                          | 77              |
| Jumlah/Total                                 | 71                                   | 147                              | 1 164                            | 833                              | 1 652              | 172                        | 4 039           |

Sumber : Badan Kepegawaian dan Pengembangan SDM Kabupaten Fakfak/ Local Official Board of Fakfak Regency

## GOVERNMENT

**Tabel 2.3.7. Banyaknya Pegawai Negeri Sipil Daerah Menurut Jenis Kelamin di Kabupaten Fakfak, 2017**  
*Number of Local Civil Servant by Sex and Location at Fakfak Regency, 2017*

|     | Unit Kerja<br><i>Location</i>            | Jenis Kelamin/ Sex       |                            |                        | Sex Ratio |
|-----|--|--------------------------|----------------------------|------------------------|-----------|
|     |  | Laki-Laki<br><i>Male</i> | Perempuan<br><i>Female</i> | Jumlah<br><i>Total</i> |           |
|     | (1)                                      | (2)                      | (3)                        | (4)                    | (5)       |
| 1.  | Setda Fakfak                             | 114                      | 41                         | 155                    | 278       |
| 2.  | Sekretariat DPRD                         | 22                       | 14                         | 36                     | 157       |
| 3.  | Inspektorat                              | 23                       | 15                         | 38                     | 153       |
| 4.  | Dinas Kependudukan dan Catatan Sipil     | 24                       | 14                         | 38                     | 171       |
| 5.  | Dinas Kearsipan dan Perpustakaan         | 16                       | 30                         | 46                     | 53        |
| 6.  | Dinas Pendidikan, Pemuda dan Olahraga    | 529                      | 869                        | 1 398                  | 61        |
| 7.  | Dinas Perikanan dan Kelautan             | 28                       | 20                         | 48                     | 140       |
| 8.  | Dinas Kesehatan                          | 247                      | 493                        | 740                    | 50        |
| 9.  | Dinas Kesehatan                          | 37                       | 8                          | 45                     | 462       |
| 10. | Satuan Polisi Pamong Praja               | 15                       | 14                         | 29                     | 107       |
| 11. | Dinas Koperasi, Usaha Kecil dan Menengah | 25                       | 10                         | 35                     | 250       |
| 12. | Dinas Lingkungan Hidup dan Pertanahan    | 114                      | 58                         | 172                    | 197       |
| 13. | Dinas Pertanian dan Kehatanan Pangan     | 32                       | 9                          | 41                     | 355       |
| 14. | Dinas Perkebunan                         | 28                       | 19                         | 47                     | 147       |
| 15. | Dinas Pariwisata dan Kebudayaan          | 74                       | 21                         | 95                     | 352       |
| 16. | Dinas PU, PR, PR dan KPKF                | 23                       | 10                         | 33                     | 230       |
| 17. | Dinas Pemberdayaan Masy dan Kampung      | 13                       | 17                         | 30                     | 76        |
| 18. | Dinas P3A,P2 dan Keluarga Berencana      | 11                       | 20                         | 31                     | 55        |
| 19. | Dinas Penanaman Modal dan PTSP           | 24                       | 12                         | 36                     | 200       |
| 20. | Dinas Perdagangan dan Perindustrian      | 49                       | 6                          | 55                     | 817       |
| 21. | Dinas Perhubungan                        | 13                       | 13                         | 26                     | 100       |
| 22. | Dinas Kominfo, Statistik dan Persandian  | 21                       | 19                         | 40                     | 111       |
| 23. | Dinas Sosial                             | 31                       | 7                          | 38                     | 443       |
| 24. | Dinas Transmigrasi dan Tenaga Kerja      | 34                       | 13                         | 47                     | 262       |
| 25. | BP4D                                     | 63                       | 35                         | 98                     | 180       |
| 26. | BP2KAD                                   | 34                       | 14                         | 48                     | 243       |
| 27. | BKPSDM                                   | 16                       | 7                          | 23                     | 229       |
| 28. | BPBD                                     | 29                       | 8                          | 37                     | 362       |
| 29. | Badan Kesbangpol                         | 7                        | 2                          | 9                      | 350       |
| 30. | Sekretariat KPU                          | 340                      | 108                        | 448                    | 315       |
| 31. | Kantor2 Distrik                          | 49                       | 28                         | 7                      | 175       |
|     | Kantor 2 Kelurahan                       |                          |                            |                        |           |
|     | Jumlah/ Total                            | 2 085                    | 1 954                      | 4 039                  | 107       |

Sumber : Badan Kepegawaian dan Pengembangan SDM Kabupaten Fakfak/ Local Official Board of Fakfak Regency

**Tabel 2.3.8. Banyaknya Pegawai Negeri Sipil Daerah Menurut Agama di Kabupaten Fakfak, 2017**

*Number of Local Civil Servant by Religion and Location at Fakfak Regency, 2017*

| Unit Kerja<br><i>Location Unit</i>           | Agama/Religion         |                      |  |                         |                         |                         | Jumlah<br><i>Total</i> |
|--|------------------------|----------------------|--|-------------------------|-------------------------|-------------------------|------------------------|
|  | Islam<br><i>Moslem</i> | Kristen<br>Protestan | Kristen<br>Khatolik<br><i>Chatolic</i> | Hindu<br><i>Hindist</i> | Budha<br><i>Budhist</i> | Lainnya<br><i>Other</i> |                        |
| (1)  | (2)                    | (3)                  | (4)                                    | (5)                     | (6)                     | (7)                     | (8)                    |
| 1. Setda Fakfak                              | 96                     | 43                   | 16                                     | -                       | -                       | -                       | 155                    |
| 2. Sekretariat DPRD                          | 23                     | 8                    | 5                                      | -                       | -                       | -                       | 36                     |
| 3. Inspektorat                               | 18                     | 13                   | 7                                      | -                       | -                       | -                       | 38                     |
| 4. Dinas Kependudukan dan Catatan Sipil      | 26                     | 10                   | 2                                      | -                       | -                       | -                       | 38                     |
| 5. Dinas Kearsipan dan Perpustakaan          | 31                     | 10                   | 5                                      | -                       | -                       | -                       | 46                     |
| 6. Dinas Pendidikan, Pemuda dan Olahraga     | 750                    | 396                  | 251                                    | 1                       | -                       | -                       | 1 398                  |
| 7. Dinas Perikanan dan Kelautan              | 32                     | 10                   | 6                                      | -                       | -                       | -                       | 48                     |
| 8. Dinas Kesehatan                           | 449                    | 212                  | 75                                     | 3                       | 1                       | -                       | 740                    |
| 9. Satuan Polisi Pamong Praja                | 35                     | 8                    | 2                                      | -                       | -                       | -                       | 45                     |
| 10. Dinas Koperasi, Usaha Kecil dan Menengah | 17                     | 9                    | 3                                      | -                       | -                       | -                       | 29                     |
| 11. Dinas Lingkungan Hidup dan Pertanahan    | 22                     | 7                    | 6                                      | -                       | -                       | -                       | 35                     |
| 12. Dinas Pertanian dan Kehatanan Pangan     | 87                     | 54                   | 30                                     | 1                       | -                       | -                       | 172                    |
| 13. Dinas Perkebunan                         | 25                     | 6                    | 10                                     | -                       | -                       | -                       | 41                     |
| 14. Dinas Pariwisata dan Kebudayaan          | 20                     | 20                   | 7                                      | -                       | -                       | -                       | 47                     |
| 15. Dinas PU, PR, PR dan KPKF                | 63                     | 25                   | 7                                      | -                       | -                       | -                       | 95                     |
| 16. Dinas Pemberdayaan Masy dan Kampung      | 21                     | 9                    | 3                                      | -                       | -                       | -                       | 33                     |
| 17. Dinas P3A,P2 dan Keluarga Berencana      | 23                     | 6                    | 1                                      | -                       | -                       | -                       | 30                     |
| 18. Dinas Penanaman Modal dan PTSP           | 20                     | 8                    | 3                                      | -                       | -                       | -                       | 31                     |
| 19. Dinas Perdagangan dan Perindustrian      | 16                     | 15                   | 5                                      | -                       | -                       | -                       | 36                     |
| 20. Dinas Perhubungan                        | 36                     | 15                   | 4                                      | -                       | -                       | -                       | 55                     |
| 21. Dinas Kominfo, Statistik dan Persandian  | 13                     | 9                    | 4                                      | -                       | -                       | -                       | 26                     |
| 22. Dinas Sosial                             | 31                     | 6                    | 3                                      | -                       | -                       | -                       | 40                     |
| 23. Dinas Transmigrasi dan Tenaga Kerja      | 27                     | 7                    | 4                                      | -                       | -                       | -                       | 38                     |
| 24. BP4D                                     | 34                     | 9                    | 4                                      | -                       | -                       | -                       | 47                     |
| 25. BP2KAD                                   | 79                     | 14                   | 5                                      | -                       | -                       | -                       | 98                     |
| 26. BKPSDM                                   | 35                     | 9                    | 4                                      | -                       | -                       | -                       | 48                     |
| 27. BPBD                                     | 12                     | 8                    | 3                                      | -                       | -                       | -                       | 23                     |
| 28. Badan Kesbangpol                         | 19                     | 15                   | 3                                      | -                       | -                       | -                       | 37                     |
| 29. Sekretariat KPU                          | 6                      | 2                    | 1                                      | -                       | -                       | -                       | 9                      |
| 30. Kantor2 Distrik                          | 264                    | 127                  | 57                                     | -                       | -                       | -                       | 448                    |
| 31. Kantor 2 Kelurahan                       | 51                     | 17                   | 9                                      | -                       | -                       | -                       | 77                     |
| <b>Jumlah/Total</b>                          | <b>2 381</b>           | <b>1 107</b>         | <b>545</b>                             | <b>5</b>                | <b>1</b>                | <b>-</b>                | <b>4 039</b>           |

Sumber : Badan Kepegawaian dan Pengembangan SDM Kabupaten Fakfak/ *Local Official Board of Fakfak Regency*

## GOVERNMENT

**Table 2.3.9. Rekapitulasi Banyaknya Pegawai Negeri Sipil Daerah Menurut Eselon di Kabupaten Fakfak, 2017**

*Number of Local Civil Servant by Religion and Location at Fakfak Regency, 2017*

| Unit Kerja<br><i>Location Unit</i>           | Eselon/ <i>Echelon</i> |           |           |           |            |           | Jumlah<br><i>Total</i> |
|--|------------------------|-----------|-----------|-----------|------------|-----------|------------------------|
|  | II                     |           | III       |           | IV         |           |                        |
|  | A                      | B         | A         | B         | A          | B         |                        |
| (1)  | (2)                    | (3)       | (4)       | (5)       | (6)        | (7)       | (8)                    |
| 1. Setda Fakfak                              | 1                      | 5         | 9         | -         | 30         | -         | 45                     |
| 2. Sekretariat DPRD                          | -                      | -         | 3         | -         | 6          | -         | 9                      |
| 3. Inspektorat                               | -                      | -         | 5         | -         | 3          | -         | 8                      |
| 4. Dinas Kependudukan dan Catatan Sipil      | -                      | 1         | 1         | 2         | 11         | -         | 15                     |
| 5. Dinas Kearsipan dan Perpustakaan          | -                      | 1         | 1         | 2         | 8          | -         | 12                     |
| 6. Dinas Pendidikan, Pemuda dan Olahraga     | -                      | -         | 1         | 5         | 16         | -         | 22                     |
| 7. Dinas Perikanan dan Kelautan              | -                      | -         | 1         | 3         | 11         | -         | 15                     |
| 8. Dinas Kesehatan                           | -                      | -         | 1         | 8         | 21         | -         | 30                     |
| 9. Satuan Polisi Pamong Praja                | -                      | -         | 1         | 2         | 8          | -         | 11                     |
| 10. Dinas Koperasi, Usaha Kecil dan Menengah | -                      | -         | 1         | 2         | 8          | -         | 11                     |
| 11. Dinas Lingkungan Hidup dan Pertanahan    | -                      | -         | 1         | 4         | 15         | -         | 20                     |
| 12. Dinas Pertanian dan Kehatanan Pangan     | -                      | -         | 1         | 5         | 18         | -         | 24                     |
| 13. Dinas Perkebunan                         | -                      | 1         | 1         | 3         | 11         | -         | 16                     |
| 14. Dinas Pariwisata dan Kebudayaan          | -                      | -         | 1         | 2         | 10         | -         | 13                     |
| 15. Dinas PU, PR, PR dan KPKF                | -                      | 1         | 1         | 6         | 21         | -         | 29                     |
| 16. Dinas Pemberdayaan Masy dan Kampung      | -                      | -         | 1         | 3         | 10         | -         | 14                     |
| 17. Dinas P3A,P2 dan Keluarga Berencana      | -                      | 1         | 1         | 3         | 11         | -         | 16                     |
| 18. Dinas Penanaman Modal dan PTSP           | -                      | -         | 1         | 4         | 14         | -         | 19                     |
| 19. Dinas Perdagangan dan Perindustrian      | -                      | -         | 1         | 3         | 11         | -         | 15                     |
| 20. Dinas Perhubungan                        | -                      | 1         | 1         | 3         | 11         | -         | 16                     |
| 21. Dinas Kominfo, Statistik dan Persandian  | -                      | -         | 1         | 2         | 8          | -         | 11                     |
| 22. Dinas Sosial                             | -                      | -         | 1         | 4         | 14         | -         | 19                     |
| 23. Dinas Transmigrasi dan Tenaga Kerja      | -                      | -         | 1         | 2         | 11         | -         | 14                     |
| 24. BP4D                                     | -                      | 1         | 1         | 5         | 17         | -         | 24                     |
| 25. BP2KAD                                   | -                      | -         | 1         | 6         | 21         | -         | 28                     |
| 26. BKPSDM                                   | -                      | -         | 1         | 3         | 15         | -         | 19                     |
| 27. BPBD                                     | -                      | -         | -         | 4         | 8          | -         | 12                     |
| 28. Badan Kesbangpol                         | -                      | 1         | 1         | 3         | 8          | -         | 13                     |
| 29. Sekretariat KPU                          | -                      | -         | -         | -         | -          | -         | -                      |
| 30. Kantor2 Distrik                          | -                      | -         | 17        | 4         | 83         | 33        | 137                    |
| 31. Kantor 2 Kelurahan                       | -                      | -         | -         | -         | 7          | 28        | 35                     |
| <b>Jumlah/Total</b>                          | <b>1</b>               | <b>13</b> | <b>58</b> | <b>93</b> | <b>446</b> | <b>61</b> | <b>672</b>             |

Sumber : Badan Kepegawaian dan Pengembangan SDM Kabupaten Fakfak/ Local Official Board of Fakfak Regency

**Table 2.3.10. Rekapitulasi Banyaknya Pegawai Negeri Sipil Daerah Menurut Usia dan Satuan Kerja di Kabupaten Fakfak, 2017<sup>1</sup>**  
*Number of Local Civil Servant by Age and Location at Fakfak Regency, 2017<sup>1</sup>*

| Unit Kerja<br>Location Unit                  | Usia/Age |       |       |       |       |     | Jumlah<br>Total |
|--|----------|-------|-------|-------|-------|-----|-----------------|
|  | <20      | 21-30 | 31-40 | 41-50 | 51-60 | >60 |                 |
| (1)  | (2)      | (3)   | (4)   | (5)   | (6)   | (7) | (8)             |
| 1. Setda Fakfak                              | -        | 4     | 80    | 45    | 26    | -   | 155             |
| 2. Sekretariat DPRD                          | -        | -     | 13    | 13    | 10    | -   | 36              |
| 3. Inspektorat                               | -        | -     | 11    | 16    | 11    | -   | 38              |
| 4. Dinas Kependudukan dan Catatan Sipil      | -        | 2     | 20    | 5     | 11    | -   | 38              |
| 5. Dinas Kearsipan dan Perpustakaan          | -        | -     | 22    | 13    | 11    | -   | 46              |
| 6. Dinas Pendidikan, Pemuda dan Olahraga     | -        | 42    | 629   | 461   | 265   | 1   | 1 398           |
| 7. Dinas Perikanan dan Kelautan              | -        | 3     | 22    | 18    | 5     | -   | 48              |
| 8. Dinas Kesehatan                           | -        | 98    | 381   | 199   | 62    | -   | 740             |
| 9. Satuan Polisi Pamong Praja                | -        | 1     | 25    | 15    | 4     | -   | 45              |
| 10. Dinas Koperasi, Usaha Kecil dan Menengah | -        | -     | 8     | 13    | 8     | -   | 29              |
| 11. Dinas Lingkungan Hidup dan Pertanahan    | -        | -     | 13    | 12    | 10    | -   | 35              |
| 12. Dinas Pertanian dan Kehatanan Pangan     | -        | 4     | 61    | 66    | 41    | -   | 172             |
| 13. Dinas Perkebunan                         | -        | -     | 14    | 16    | 11    | -   | 41              |
| 14. Dinas Pariwisata dan Kebudayaan          | -        | -     | 16    | 19    | 12    | -   | 47              |
| 15. Dinas PU, PR, PR dan KPKF                | -        | 1     | 39    | 48    | 7     | -   | 95              |
| 16. Dinas Pemberdayaan Masy dan Kampung      | -        | -     | 11    | 12    | 10    | -   | 33              |
| 17. Dinas P3A,P2 dan Keluarga Berencana      | -        | -     | 8     | 12    | 10    | -   | 30              |
| 18. Dinas Penanaman Modal dan PTSP           | -        | -     | 11    | 10    | 10    | -   | 31              |
| 19. Dinas Perdagangan dan Perindustrian      | -        | 1     | 11    | 15    | 9     | -   | 36              |
| 20. Dinas Perhubungan                        | -        | 2     | 18    | 24    | 11    | -   | 55              |
| 21. Dinas Kominfo, Statistik dan Persandian  | -        | -     | 7     | 9     | 10    | -   | 26              |
| 22. Dinas Sosial                             | -        | -     | 9     | 17    | 14    | -   | 40              |
| 23. Dinas Transmigrasi dan Tenaga Kerja      | -        | -     | 14    | 12    | 12    | -   | 38              |
| 24. BP4D                                     | -        | 1     | 18    | 17    | 11    | -   | 47              |
| 25. BP2KAD                                   | -        | 2     | 34    | 37    | 24    | -   | 98              |
| 26. BKPSDM                                   | -        | 6     | 21    | 14    | 7     | -   | 48              |
| 27. BPBD                                     | -        | -     | 7     | 10    | 6     | -   | 23              |
| 28. Badan Kesbangpol                         | -        | -     | 6     | 16    | 15    | -   | 37              |
| 29. Sekretariat KPU                          | -        | -     | 5     | 4     | -     | -   | 9               |
| 30. Kantor2 Distrik                          | -        | 6     | 177   | 189   | 76    | -   | 448             |
| 31. Kantor 2 Kelurahan                       | -        | 2     | 41    | 21    | 13    | -   | 77              |
| Jumlah/Total                                 | -        | 175   | 1 752 | 1 378 | 733   | 1   | 4 039           |

Sumber : Badan Kepegawaian dan Pengembangan SDM Kabupaten Fakfak/ Local Official Board of Fakfak Regency

## GOVERNMENT

**Tabel 2.3.11. Banyaknya Pegawai Negeri Sipil pada Instansi Vertikal Menurut Golongan dan Satuan Kerja, 2017**

*Number of Centre Civil Servant by Rank and Location, 2017*

| Unit Kerja<br><i>Location</i>   | Golongan/ <i>Rank</i> |            |            |           | Jumlah<br><i>Total</i> |
|---|-----------------------|------------|------------|-----------|------------------------|
|   | I                     | II         | III        | IV        |                        |
| (1)   | (2)                   | (3)        | (4)        | (5)       | (6)                    |
| 1. Badan Meteorologi, Klimatologi dan Geofisika                             | -                     | 7          | 5          | -         | 12                     |
| 2. Badan Pertanahan Nasional  | -                     | 4          | 5          | 1         | 10                     |
| 3. Badan Pusat Statistik  | -                     | 5          | 15         | 1         | 21                     |
| 4. Bandara Udara Torea <sup>1)</sup>  | -                     | -          | -          | -         | -                      |
| 5. Kantor Kementerian Agama   | -                     | 3          | 71         | 11        | 85                     |
| 6. Kantor Kesyahbandaran dan Otoritas Pelabuhan Kls. V Fakfak <sup>1)</sup> | -                     | -          | -          | -         | -                      |
| 7. Kantor Navigasi Strop Klas III <sup>1)</sup>                             | -                     | -          | -          | -         | -                      |
| 8. Kantor Pelayanan Perbendaharaan Negara                                   | -                     | 8          | 9          | -         | 17                     |
| 9. Kantor Pelayanan, Penyuluhan dan Konsultasi Perpajakan                   | -                     | 4          | -          | -         | 4                      |
| 10. Kantor Pengawasan dan Pelayanan Bea dan Cukai                           | -                     | 20         | 8          | -         | 28                     |
| 11. Kejaksaan Negeri**  | -                     | -          | -          | -         | 21                     |
| 12. Kodim 1706 Fakfak**   | -                     | -          | -          | -         | 13                     |
| 13. Lembaga Pemasyarakatan  | -                     | 46         | 8          | 1         | 55                     |
| 14. Pengadilan Agama  | -                     | 1          | 10         | 1         | 12                     |
| 15. Pengadilan Negeri   | -                     | 4          | 15         | 1         | 20                     |
| 16. Polres Fakfak   | -                     | 2          | 1          | -         | 3                      |
| 17. LPP RRI Fakfak  | -                     | 1          | 30         | 4         | 35                     |
| 18. Kementerian Kehutanan   | -                     | 3          | 1          | -         | 4                      |
| <b>Jumlah/ <i>Total</i></b>   | -                     | <b>108</b> | <b>178</b> | <b>20</b> | <b>338</b>             |

Catatan : \*) data tahun 2017 tidak tersedia

\*\*) data per golongan tidak tersedia

Note : \*) data 2017 not available

\*\*) data by rank not available

Sumber : Instansi Vertikal Se-Kabupaten Fakfak

Source : Centre Institution all of Fakfak Regency

**Table 2.3.12. Banyaknya Pegawai Negeri Sipil pada Instansi Vertikal Menurut Pendidikan yang Ditamatkan dan Satuan Kerja, 2017**

*Number of Centre Civil Servant by Educational and Location, 2017*

| Unit Kerja<br><i>Location Unit</i>                              | Tingkat Pendidikan/ <i>Educational Level</i> |                                   |                                   |                                   |   | Jumlah<br><i>Total</i> |
|---|--|-----------------------------------|-----------------------------------|-----------------------------------|---|------------------------|
|   | SD<br><i>Primary</i>                         | SLTP<br><i>Junior High School</i> | SLTA<br><i>Senior High School</i> | Diploma<br><i>Bachelor Degree</i> | DIV/S1/<br>S2<br><i>Graduate and Master</i> |                        |
| (1)   | (2)  | (3)                               | (4)                               | (5)                               | (6)   | (7)                    |
| 1. Badan Meteorologi, Klimatologi dan Geofisika                 | -  | -                                 | 1                                 | 7                                 | 4   | 12                     |
| 2. Badan Pertanahan Nasional                                    | -  | -                                 | 2                                 | 2                                 | 6   | 10                     |
| 3. Badan Pusat Statistik  | -  | -                                 | 7                                 | 1                                 | 13  | 21                     |
| 4. Bandara Udara Torea*)  | -  | -                                 | -                                 | -                                 | -   | -                      |
| 5. Kantor Kementerian Agama                                     | -  | -                                 | 2                                 | 11                                | 71  | 84                     |
| 6. Kantor Kesyahbandaran dan Otoritas Pelabuhan Kls. V Fakfak*) | -  | -                                 | -                                 | -                                 | -   | -                      |
| 7. Kantor Navigasi Strop Klas III*)                             | -  | -                                 | -                                 | -                                 | -   | -                      |
| 8. Kantor Pelayanan Perbendaharaan Negara                       | 1  | -                                 | 7                                 | 4                                 | 5   | 17                     |
| 9. Kantor Pelayanan, Penyuluhan dan Konsultasi Perpajakan       | -  | -                                 | -                                 | 4                                 | -   | 4                      |
| 10. Kantor Pengawasan dan Pelayanan Bea dan Cukai               | -  | -                                 | 8                                 | 15                                | 5   | 28                     |
| 11. Kejaksaan Negeri  | -  | -                                 | 5                                 | -                                 | 16  | 21                     |
| 12. Kodim 1706 Fakfak   | -  | -                                 | -                                 | -                                 | -   | 13                     |
| 13. Lembaga Pemasyarakatan                                      | -  | -                                 | 47                                | 4                                 | 4   | 55                     |
| 14. Pengadilan Agama  | -  | -                                 | 1                                 | -                                 | 11  | 12                     |
| 15. Pengadilan Negeri   | -  | -                                 | 9                                 | -                                 | 11  | 20                     |
| 16. Polres Fakfak   | -  | -                                 | -                                 | -                                 | -   | 3                      |
| 17. LPP RRI Fakfak  | -  | -                                 | 15                                | 3                                 | 16  | 34                     |
| 18. Kementerian Kehutanan                                       | -  | -                                 | 4                                 | -                                 | -   | 4                      |
| Jumlah/ <i>Total</i>  | 1  | -                                 | 108                               | 50                                | 162   | 338                    |

Catatan : \*) data tahun 2017 tidak tersedia

Note : \*) data 2017 not available

Sumber : Instansi Vertikal Se-Kabupaten Fakfak

Source : Centre Institution all of Fakfak Regency



## GOVERNMENT

**Tabel 2.3.13. Banyaknya Pegawai Negeri Sipil pada Instansi Vertikal Menurut Jenis Kelamin dan Satuan Kerja, 2017**  
*Number of Centre Civil Servant by Sex and Location, 2017*

| Unit Kerja<br><i>Location</i>   | Jenis Kelamin/ <i>Sex</i> |                            |                        |
|---|---------------------------|----------------------------|------------------------|
|   | Laki-Laki<br><i>Male</i>  | Perempuan<br><i>Female</i> | Jumlah<br><i>Total</i> |
| (1)   | (2)                       | (3)                        | (4)                    |
| 1. Badan Meteorologi, Klimatologi dan Geofisika                             | 9                         | 3                          | 12                     |
| 2. Badan Pertanahan Nasional  | 9                         | 1                          | 10                     |
| 3. Badan Pusat Statistik  | 15                        | 6                          | 21                     |
| 4. Bandara Udara Torea <sup>*)</sup>  | -                         | -                          | -                      |
| 5. Kantor Kementerian Agama   | 44                        | 40                         | 84                     |
| 6. Kantor Kesyahbandaran dan Otoritas Pelabuhan Kls. V Fakfak <sup>*)</sup> | -                         | -                          | -                      |
| 7. Kantor Navigasi Strop Klas III <sup>*)</sup>                             | -                         | -                          | -                      |
| 8. Kantor Pelayanan Perbendaharaan Negara                                   | 15<br>3                   | 2<br>1                     | 17<br>4                |
| 9. Kantor Pelayanan, Penyuluhan dan Konsultasi Perpajakan                   | 28                        | -                          | 28                     |
| 10. Kantor Pengawasan dan Pelayanan Bea dan Cukai                           | -                         | -                          | -                      |
| 11. Kejaksaan Negeri  | 13                        | 8                          | 21                     |
| 12. Kodim 1706 Fakfak   | -                         | -                          | 13                     |
| 13. Lembaga Pemasarakatan   | 45                        | 10                         | 55                     |
| 14. Pengadilan Agama  | 9                         | 3                          | 12                     |
| 15. Pengadilan Negeri   | 16                        | 4                          | 20                     |
| 16. Polres Fakfak   | -                         | -                          | 3                      |
| 17. LPP RRI Fakfak  | 25                        | 9                          | 34                     |
| 18. Kementerian Kehutanan   | 4                         | -                          | 4                      |
| <b>Jumlah/ <i>Total</i></b>   | <b>235</b>                | <b>87</b>                  | <b>335</b>             |

Catatan : \*) data tahun 2017 tidak tersedia

Note : \*) data 2017 not available

Sumber : Instansi Vertikal Se-Kabupaten Fakfak

Source : Centre Institution all of Fakfak Regency

**Tabel 2.3.14. Banyaknya Personil TNI Menurut Wilayah Tugas di Kabupaten Fakfak, 2017**  
*Number of Indonesian Army's by Place at Fakfak Regency, 2017*

| Wilayah<br><i>Place</i> | Jumlah Personil |
|-------------------------|-----------------|
| (1)                     | (2)             |
| <b>TNI AD</b>           | 171             |
| -MAKODIM 1706 FAKFAK    | 47              |
| -UNIT INTEL             | 16              |
| -KORAMIL 1706-1 KOTA    | 49              |
| -KORAMIL 1706-2 KOKAS   | 10              |
| -LF                     |                 |
| <b>TNI AL</b>           |                 |
| -POS TNI-AL FAKFAK      | 4               |
| <i>Jumlah/ Total</i>    | 175             |

Sumber : Kodim 1706 Fakfak dan Pos TNI-AL Fakfak

Source : District Military Command 1706 Fakfak and Marine Fakfak Station

**GOVERNMENT**

**Tabel 2.3.15. Banyaknya Personil TNI Menurut Pangkat/Golongan dan Wilayah Tugas di Kabupaten Fakfak, 2017**  
*Number of Indonesian Army's by rank and Place at Fakfak Regency, 2017*

| Pangkat<br>Rank      | MAKODIM<br>1706/<br>FAKFAK | UNIT<br>INTEL | KORAMIL<br>1706-01/<br>KOKAS | KORAMIL<br>1706-02/<br>KOKAS | LF        |
|----------------------|----------------------------|---------------|------------------------------|------------------------------|-----------|
| (1)                  | (2)                        | (3)           | (4)                          | (5)                          | (6)       |
| Letnan Kolonel       | 1                          | -             | -                            | -                            | -         |
| Mayor                | -                          | -             | -                            | -                            | -         |
| Kapten               | 4                          | -             | 1                            | 1                            | -         |
| Letnan Satu          | -                          | -             | -                            | -                            | -         |
| Letnan Dua           | 1                          | 1             | -                            | -                            | -         |
| Pembantu Letnan Satu | -                          | -             | 2                            | -                            | -         |
| Pembantu Letnan Dua  | -                          | 1             | 2                            | 4                            | 2         |
| Sersan Mayor         | 1                          | -             | 1                            | 3                            | 1         |
| Sersan Kepala        | 8                          | 4             | 5                            | 3                            | -         |
| Sersan Satu          | 11                         | 8             | 12                           | 7                            | 1         |
| Sersan Dua           | 7                          | 2             | 13                           | 20                           | 2         |
| Kopral Kepala        | -                          | -             | -                            | -                            | -         |
| Kopral Satu          | -                          | -             | -                            | 1                            | -         |
| Kopral Dua           | 3                          | -             | 9                            | 8                            | -         |
| Prajurit Kepala      | 11                         | -             | 2                            | 2                            | -         |
| Prajurit Satu        | -                          | -             | 2                            | -                            | 4         |
| Prajurit Dua         | -                          | -             | -                            | -                            | -         |
| <b>Jumlah/ Total</b> | <b>47</b>                  | <b>16</b>     | <b>49</b>                    | <b>49</b>                    | <b>10</b> |

Sumber/Source : Kodim 1706 Fakfak/ District Military Command 1706 Fakfak

**Tabel 2.3.16. Banyaknya Personil TNI dan Polri Menurut Pangkat di Kabupaten Fakfak**  
*Table*  
*Number of Indonesia Army's and Policeman by Rank at Fakfak Regency*  
**Tahun/Year 2017**

| Pangkat<br><i>Rank</i>                           | TNI-AD     | TNI-AL   | POLRI      | Jumlah<br><i>Total</i> |
|--|------------|----------|------------|------------------------|
| (1)  | (2)        | (3)      | (4)        | (5)                    |
| Letnan Kolonel/Ajun Komisaris Besar Polisi       | 1          | -        | 1          | 2                      |
| Mayor/Komisaris Polisi                           | -          | -        | 3          | 3                      |
| Kapten/Ajun Komisaris Polisi                     | 6          | -        | 6          | 12                     |
| Letnan Satu/Inspektur Polisi Satu                | -          | -        | 8          | 8                      |
| Letnan Dua/Inspektur Polisi Dua                  | 2          | 1        | 12         | 15                     |
| Pembantu Letnan Satu/Ajun Inspektur Polisi Satu  | 2          | -        | 25         | 27                     |
| Pembantu Letnan Dua/Ajun Inspektur Polisi Dua    | 9          | 1        | 18         | 28                     |
| Sersan Mayor/Brigadir Polisi Kepala              | 6          | -        | 95         | 101                    |
| Sersan Kepala/ Brigadir Polisi                   | 20         | -        | 107        | 127                    |
| Sersan Satu/Brigadir Polisi Satu                 | 39         | -        | 9          | 48                     |
| Sersan Dua/Brigadir Polisi Dua                   | 44         | -        | 44         | 88                     |
| Kopral Kepala/Ajun Brigadir Polisi               | -          | -        | -          | -                      |
| Kopral Satu/Ajun Brigadir Polisi Satu            | 1          | -        | -          | 1                      |
| Kopral Dua/Ajun Brigadir Polisi Dua              | 20         | 1        | -          | 21                     |
| Prajurit Kepala/Kelasi Kepala/Bhayangkara Kepala | 15         | 1        | -          | 16                     |
| Prajurit Satu/Kelasi Satu/Bhayangkara Satu       | 6          | -        | -          | 6                      |
| Prajurit Dua/Kelasi Dua/Bhayangkara Dua          | -          | -        | -          | -                      |
| <b>Jumlah/ Total</b>                             | <b>171</b> | <b>4</b> | <b>328</b> | <b>503</b>             |

Sumber/Source : Kodim 1706 Fakfak, POS AL, POLRES FAKFAK/ District Military Command 1706 Fakfak,

## GOVERNMENT

### 2.4. Pertanahan/*Land Proprietorship*

**Tabel** 2.4.1. **Banyaknya Penerbitan Surat Keputusan**  
*Table* **Pemberian/Penegasan Hak-hak Tanah di BPN Kabupaten**  
**Fakfak Dirinci Menurut Bulan, 2017**  
*Number of Issue of Land Proprietorship Decision Certificate of*  
*National Land Board of Fakfak Regency by Month, 2017*

| <b>Bulan</b><br><i>Month</i> | <b>Hak Milik</b><br><i>Possession</i><br><i>Right</i> | <b>Hak Guna</b><br><b>Bangun</b><br><i>Building Purpose</i> | <b>Wakaf</b><br><i>Benefaction</i> | <b>Hak Pakai</b><br><i>Use Right</i> | <b>Banyaknya</b><br><b>Penerbitan SK</b><br><i>Number of Receiver</i> |
|------------------------------|---|---|------------------------------------|--------------------------------------|---|
| (1)                          | (2)   | (3)   | (4)                                | (5)                                  | (6)   |
| 1. Januari                   | -   | -   | -                                  | -                                    | -   |
| 2. Pebruari                  | 6   | -   | -                                  | -                                    | 6   |
| 3. Maret                     | 9   | -   | -                                  | -                                    | 9   |
| 4. April                     | 8   | -   | -                                  | -                                    | 8   |
| 5. Mei                       | 2   | -   | -                                  | 1                                    | 3   |
| 6. Juni                      | 1   | -   | -                                  | 31                                   | 32  |
| 7. Juli                      | -   | -   | -                                  | -                                    | -   |
| 8. Agustus                   | 10  | -   | -                                  | -                                    | 10  |
| 9. September                 | 1   | -   | -                                  | 5                                    | 6   |
| 10. Oktober                  | -   | 2   | -                                  | -                                    | 2   |
| 11. Nopember                 | 6   | -   | -                                  | 2                                    | 8   |
| 12. Desember                 | 16  | 2   | -                                  | -                                    | 18  |
| Jumlah/ <i>Total</i>         | 59  | 4   | -                                  | 39                                   | 102   |

Sumber/*Source* : Badan Pertanahan Nasional Kabupaten Fakfak/ *National Land Board of Fakfak Regency*

**Tabel 2.4.2. Banyaknya Penerbitan Surat Keputusan Pemberian/Penegasan Hak-hak Tanah di BPN Kabupaten Fakfak Dirinci Menurut Distrik, 2017**  
*Number of Issue of Land Proprietorship Decision Certificate of National Land Board of Fakfak Regency by District, 2017*

| <b>Distrik</b><br><i>District</i> | <b>Hak Milik</b><br><i>Possession Right</i> | <b>Hak Guna Bangun</b><br><i>Building Purpose</i> | <b>Wakaf</b><br><i>Benefaction</i> | <b>Hak Pakai</b><br><i>Use Right<sup>2</sup></i> | <b>Banyaknya Penerbitan SK</b><br><i>Number of Receiver</i> |
|-----------------------------------|---|---|------------------------------------|--|---|
| (1)                               | (2)   | (3)   | (4)                                | (5)  | (6)   |
| 1. Fakfak Barat                   | 4   | 2   | -                                  | 1  | 7   |
| 2. Fakfak Timur                   | -   | -   | -                                  | -  | -   |
| 3. Fakfak                         | 12  | -   | -                                  | -  | 12  |
| 4. Kokas                          | -   | -   | -                                  | 24   | 24  |
| 5. Karas                          | 2   | -   | -                                  | -  | 2   |
| 6. Fakfak Tengah                  | 17  | -   | -                                  | 1  | 18  |
| 7. Kramongmongga                  | -   | -   | -                                  | 7  | 7   |
| 8. Teluk Patipi                   | -   | -   | -                                  | -  | -   |
| 9. Bomberay                       | 1   | -   | -                                  | 1  | 2   |
| 10. Fakfak Timur Tengah           | -   | -   | -                                  | -  | -   |
| 11. Pariwari                      | 23  | 2   | -                                  | 5  | 30  |
| 12. Wartutin                      | -   | -   | -                                  | -  | -   |
| 13. Arguni                        | -   | -   | -                                  | -  | -   |
| 14. Mbahamdandara                 | -   | -   | -                                  | -  | -   |
| 15. Furwagi                       | -   | -   | -                                  | -  | -   |
| 16. Kayauni                       | -   | -   | -                                  | -  | -   |
| 17. Tomage                        | -   | -   | -                                  | -  | -   |
| <b>Jumlah/ Total</b>              | <b>59</b>                                   | <b>4</b>  | <b>-</b>                           | <b>39</b>  | <b>102</b>  |

Sumber/Source : Badan Pertanahan Nasional Kabupaten Fakfak/ National Land Board of Fakfak Regency

## GOVERNMENT

**Tabel 2.4.3. Banyaknya Penerbitan Sertifikat Hak Atas Tanah di BPN Kabupaten Fakfak Dirinci Menurut Bulan, 2017**  
*Table*  
*Number of Issue of Land Proprietorship Certificate of National Land Board of Fakfak Regency by Month, 2017*

| Bulan<br>Month | Hak Milik<br>Possession<br>Right | Hak Guna<br>Bangun<br>Building<br>Purpose | Wakaf<br>Benefaction | Hak Pakai<br>Use Right. | Banyaknya<br>Sertifikat<br>Number<br>of Certificate |
|----------------|----------------------------------|---|----------------------|-------------------------|---|
| (1)            | (2)                              | (3)                                       | (4)                  | (5)                     | (6)   |
| 1. Januari     | -                                | -   | -                    | -                       | -   |
| 2. Februari    | 6                                | -   | -                    | -                       | 6   |
| 3. Maret       | 9                                | -   | -                    | -                       | 9   |
| 4. April       | 127                              | -   | -                    | -                       | 127   |
| 5. Mei         | 2                                | -   | -                    | 1                       | 3   |
| 6. Juni        | 12                               | -   | -                    | 31                      | 43  |
| 7. Juli        | -                                | -   | -                    | -                       | -   |
| 8. Agustus     | 8                                | -   | -                    | -                       | 8   |
| 9. September   | 1                                | -   | -                    | 5                       | 6   |
| 10. Oktober    | -                                | 2   | -                    | -                       | 2   |
| 11. Nopember   | 191                              | -   | -                    | 2                       | 193   |
| 12. Desember   | 166                              | 2   | -                    | -                       | 168   |
| Jumlah/ Total  | 414                              | 4   | -                    | 39                      | 565   |

Sumber/Source : Badan Pertanahan Nasional Kabupaten Fakfak/ National Land Board of Fakfak Regency

**Tabel 2.4.4. Banyaknya Penerbitan Sertifikat Hak Atas Tanah di BPN Kabupaten Fakfak Dirinci Menurut Distrik, 2017**  
*Number of Issue of Land Proprietorship Certificate of National Land Board of Fakfak Regency by District, 2017*

| <b>Distrik</b><br><i>District</i> | <b>Hak Milik</b><br><i>Possession Right</i> | <b>Hak Guna Bangun</b><br><i>Building Purpose</i> | <b>Wakaf</b><br><i>Benefaction</i> | <b>Hak Pakai</b><br><i>Use Right</i> | <b>Banyaknya Penerbitan SK</b><br><i>Number of Receiver</i> |
|-----------------------------------|---|---|------------------------------------|--------------------------------------|---|
| (1)                               | (2)   | (3)   | (4)                                | (5)                                  | (6)   |
| 1. Fakfak Barat                   | 320   | 2   | -                                  | 1                                    | 323   |
| 2. Fakfak Timur                   | -   | -   | -                                  | -                                    | -   |
| 3. Fakfak                         | 9   | -   | -                                  | -                                    | 9   |
| 4. Kokas                          | -   | -   | -                                  | 24                                   | 24  |
| 5. Karas                          | 2   | -   | -                                  | -                                    | 2   |
| 6. Fakfak Tengah                  | 17  | -   | -                                  | 1                                    | 18  |
| 7. Kramongmongga                  | -   | -   | -                                  | 7                                    | 7   |
| 8. Teluk Patipi                   | -   | -   | -                                  | -                                    | -   |
| 9. Bomberay                       | 151   | -   | -                                  | 1                                    | 152   |
| 10. Fakfak Timur Tengah           | -   | -   | -                                  | -                                    | -   |
| 11. Pariwari                      | 23  | 2   | -                                  | 5                                    | 30  |
| 12. Wartutin                      | -   | -   | -                                  | -                                    | -   |
| 13. Arguni                        | -   | -   | -                                  | -                                    | -   |
| 14. Mbahamdandara                 | -   | -   | -                                  | -                                    | -   |
| 15. Furwagi                       | -   | -   | -                                  | -                                    | -   |
| 16. Kayauni                       | -   | -   | -                                  | -                                    | -   |
| 17. Tomage                        | -   | -   | -                                  | -                                    | -   |
| <b>Jumlah/ Total</b>              | <b>409</b>                                  | <b>4</b>  | <b>-</b>                           | <b>39</b>                            | <b>565</b>  |

*Sumber/Source : Badan Pertanahan Nasional Kabupaten Fakfak/ National Land Board of Fakfak Regency*



## GOVERNMENT

**Tabel 2.4.5. Pengurusan Hak-Hak Atas Tanah yang Diselesaikan Menurut Projek Rutin BPN Kabupaten Fakfak Dirinci Menurut Distrik, 2017**

*Processing of Land Right Completed by Project by Project and District, 2017*

| Distrik<br><i>District</i> | Jenis Projek/ <i>Type of Project</i> |                         |                             |                                 |
|----------------------------|--------------------------------------|-------------------------|-----------------------------|---------------------------------|
|                            | PTSL<br><b>(Bidang)</b>              | P3HT<br><b>(Bidang)</b> | PP 24/97<br><b>(Bidang)</b> | Transmigrasi<br><b>(Bidang)</b> |
| (1)                        | (2)                                  | (3)                     | (4)                         | (5)                             |
| 1. Fakfak Barat            | 318                                  | -                       | -                           | -                               |
| 2. Fakfak Timur            | -                                    | -                       | -                           | -                               |
| 3. Fakfak                  | -                                    | -                       | -                           | -                               |
| 4. Kokas                   | -                                    | -                       | -                           | -                               |
| 5. Karas                   | -                                    | -                       | -                           | -                               |
| 6. Fakfak Tengah           | -                                    | -                       | -                           | -                               |
| 7. Kramongmongga           | -                                    | -                       | -                           | -                               |
| 8. Teluk Patipi            | -                                    | -                       | -                           | -                               |
| 9. Bomberay                | 151                                  | -                       | -                           | -                               |
| 10. Fakfak Timur Tengah    | -                                    | -                       | -                           | -                               |
| 11. Pariwari               | -                                    | -                       | -                           | -                               |
| 12. Wartutin               | -                                    | -                       | -                           | -                               |
| 13. Arguni                 | -                                    | -                       | -                           | -                               |
| 14. Mbahamdandara          | -                                    | -                       | -                           | -                               |
| 15. Furwagi                | -                                    | -                       | -                           | -                               |
| 16. Kayauni                | -                                    | -                       | -                           | -                               |
| 17. Tomage                 | -                                    | -                       | -                           | -                               |
| Jumlah/ <i>Total</i>       | 469                                  | -                       | -                           | -                               |

Sumber/*Source* : Badan Pertanahan Nasional Kabupaten Fakfak/ *National Land Board of Fakfak Regency*

**Table 2.4.6. Banyaknya Penerimaan dari Pemberian/Penegasan Hak-hak Tanah di BPN Kabupaten Fakfak, 2017**  
*Number of Revenue of Land Proprietorship Decision Letters At National, 2017*

| <b>Bulan</b><br><i>Months</i> | <b>Penerimaan/ Revenue (Rp)</b> |
|-------------------------------|---------------------------------|
| (1)                           | (2)                             |
| 1. Januari                    | 10 172 233                      |
| 2. Pebruari                   | 38 212 574                      |
| 3. Maret                      | 52 029 619                      |
| 4. April                      | 92 668 000                      |
| 5. Mei                        | 124 431 984                     |
| 6. Juni                       | 15 709 337                      |
| 7. Juli                       | 20 299 571                      |
| 8. Agustus                    | 16 128 543                      |
| 9. September                  | 24 708 450                      |
| 10. Oktober                   | 33 566 990                      |
| 11. Nopember                  | 20 767 714                      |
| 12. Desember                  | 2 123 192                       |
| <b>Jumlah/Total</b>           | <b>450 818 207</b>              |

*Sumber/Source : Badan Pertanahan Nasional Kabupaten Fakfak/ National Land Board of Fakfak Regency*



## BAB III : PENDUDUK DAN TENAGA KERJA/ POPULATION AND LABOUR



“Berdasarkan Proyeksi Sensus Penduduk  
2010, diperkirakan jumlah penduduk  
Kabupaten Fakfak pada tahun 2017  
mencapai 76.102 jiwa”



### PENJELASAN TEKNIS

1. Sumber utama data kependudukan adalah Sensus Penduduk yang dilaksanakan setiap sepuluh tahun sekali. Sensus Penduduk telah dilaksanakan sebanyak enam kali sejak Indonesia merdeka yaitu tahun 1961, 1971, 1980, 1990, 2000 dan 2010. Selain Sensus Penduduk, untuk menjembatani ketersediaan data kependudukan diantara dua periode sensus, BPS melakukan Survei Penduduk Antar Sensus (SUPAS). SUPAS telah dilakukan sebanyak lima kali, tahun 1976, 1985, 1995, 2005 dan terakhir 2015. Data kependudukan selain Sensus dan SUPAS adalah proyeksi penduduk.

Di dalam sensus penduduk, pencacahan dilakukan terhadap seluruh penduduk yang berdomisili di wilayah teritorial Republik Indonesia termasuk Warga Negara Asing kecuali anggota Korps Diplomatik beserta keluarganya. Berbeda dengan pelaksanaan sensus penduduk sebelumnya, Sensus Penduduk 2010 melaksanakan metode pencacahan lengkap termasuk pula anggota rumah tangga Korp Diplomatik Republik Indonesia yang tinggal di luar negeri.

### TECHNICAL NOTES

1. *The main source of demographic data is Population Census, which is conducted every ten years. Population Census has been conducted six times since Indonesia's independence: 1961, 1971, 1980, 1990, 2000 and 2010. In addition to the Census, BPS also conducted Intercensal Population Survey, called SUPAS which is designed to proceed demographic data between two censuses. SUPAS has been conducted five times: 1976, 1985, 1995, 2005 and the last 2015. Besides Population Census and SUPAS, this report also uses population projection.*

*The population census enumerates all residents domicile in the entire territory of Republic of Indonesia including foreign citizenship except the diplomatic corps members and their families. The implementation of the 2010 Population Census was different from the previous censuses because it only carried out complete enumeration method covering more complete variables. As compared to the previous censuses, the 2010 Population Census only carried out the complete enumeration method included household members of the diplomatic corp of Indonesia living abroad.*

## POPULATION AND LABOUR

Sensus Penduduk 2010 dilakukan serentak di seluruh tanah air mulai tanggal 1-31 Mei 2010. Metode pengumpulan data dilakukan dengan wawancara antara petugas sensus dengan responden. Cara pencacahan yang dipakai dalam sensus penduduk adalah kombinasi antara *de jure* dan *de facto*. Bagi penduduk yang bertempat tinggal tetap dipakai cara *de jure*, dicacah di mana mereka biasa tinggal, sedangkan untuk penduduk yang tidak bertempat tinggal tetap dicacah dengan cara *de facto*, yaitu dicacah di tempat di mana mereka ditemukan petugas sensus biasanya pada malam 'Hari Sensus'. Termasuk penduduk yang tidak bertempat tinggal tetap adalah tuna wisma, awak kapal berbendera Indonesia, penghuni perahu/rumah apung, masyarakat terpencil/terasing dan pengungsi.

Bagi mereka yang mempunyai tempat tinggal tetap, tetapi sedang bertugas ke luar wilayah lebih dari enam bulan, tidak dicacah di tempat tinggalnya. Sebaliknya, seseorang atau keluarga menempati suatu bangunan belum mencapai enam bulan tetapi bermaksud menetap di sana dicacah di tempat tersebut.

2. **Penduduk** adalah semua orang yang berdomisili di wilayah teritorial Republik Indonesia selama 6 bulan atau lebih dan atau mereka yang

*The 2010 Population Census was simultaneously conducted in Indonesia territory from 1-31 May 2010. Data were collected by interviewing respondents in which the combination of de jure and de facto approaches were applied. De jure was applied to the permanent residents, while de facto was applied to non-permanent residents. The permanent residents were enumerated in place where they normally live, the non permanent residents were enumerated where they were found by the enumerators, usually on the night of 'Census Day'. The non permanent residents include homeless people, ship crew, boat people, remote area community and internally displaced persons.*

*For those who had permanent residence but had been away from their former home for six months or more were not enumerated in their permanent places. In contrast, someone or a family who moved to another place less than six months but intended tables of population.*

2. **Population** are all residents of the entire territory of Republic of Indonesia who have stayed for six months or longer, and those who

## PENDUDUK DAN TENAGA KERJA

berdomisili kurang dari 6 bulan tetapi bertujuan menetap.

3. **Rata-rata Pertumbuhan Penduduk** adalah angka yang menunjukkan tingkat penambahan penduduk per tahun dalam jangka waktu tertentu.
4. **Kepadatan Penduduk** adalah banyaknya penduduk per km persegi.
5. **Rasio Jenis Kelamin** adalah perbandingan antara banyaknya penduduk laki-laki dengan banyaknya penduduk perempuan pada suatu daerah dan waktu tertentu. Biasanya dinyatakan dengan banyaknya penduduk laki-laki untuk 100 penduduk perempuan.
6. **Struktur Umur, Jenis Kelamin dan Rumah Tangga** : Struktur umur penduduk pada suatu daerah sangat ditentukan oleh perkembangan tingkat kelahiran, kematian dan migrasi.
7. **Rumah Tangga** adalah seseorang atau sekelompok orang yang mendiami sebagian atau seluruh bangunan fisik/sensus, dan biasanya tinggal bersama serta pengelolaan makan dari satu dapur. Yang dimaksud makan dari satu dapur adalah jika pengurusan kebutuhan sehari-harinya dikelola bersama-sama menjadi satu.
8. **Anggota Rumah Tangga** adalah semua orang yang biasanya bertempat tinggal

*intended to stay more than six months even though their length of stay is less than six months.*

3. **Average growth of population** is the annual population growth rate over a certain period.
4. **Population density** is the number of people per square kilometer.
5. **Sex Ratio** is the ratio of the number of males to the number of females in a given area and time, usually expressed as the number of males for every 100 females.
6. **Age structure, Gender, and Household** : The age structure of population is influenced by the fertility, mortality and migration rate.
7. **Household** is an individual or a group of people living in a physical/census building unit or part of it and usually commit on a common provision for food and other essentials of living. Common provision for food means one organising daily needs for all of household members.
8. **Household member** is a person who usually lives in a household



## POPULATION AND LABOUR

di suatu rumah tangga, baik yang berada di rumah pada waktu pencacahan maupun yang sementara tidak ada.

9. **Rata-rata Anggota Rumah Tangga** adalah angka yang menunjukkan rata-rata jumlah anggota rumah tangga per rumah tangga.
10. Sumber utama data ketenagakerjaan adalah Survei Angkatan Kerja Nasional (Sakernas). Survei ini khusus dirancang untuk mengumpulkan informasi/ data ketenagakerjaan. Pada beberapa survei sebelumnya, pengumpulan data ketenagakerjaan dipadukan dalam kegiatan lainnya, seperti Survei Sosial Ekonomi Nasional (Susenas), Sensus Penduduk (SP), dan Survei Penduduk Antar Sensus (SUPAS). Sakernas pertama kali diselenggarakan pada tahun 1976, kemudian dilanjutkan pada tahun 1977 dan 1978.

Pada tahun 1986-1993, Sakernas diselenggarakan secara triwulanan di seluruh propinsi di Indonesia, baru sejak tahun 1994 s/d 2001, Sakernas dilaksanakan secara tahunan setiap bulan Agustus. Sejak tahun 2002-2004, di samping Sakernas tahunan dilakukan pula Sakernas Triwulanan. Sakernas Triwulanan ini dimaksudkan untuk memantau indikator ketenagakerjaan secara dini di Indonesia, yang mengacu pada KILM (*the Key Indicators of the Labour*

*regardless of their location at the time of enumeration.*

9. **Average household size** is the average number of household members per household.
10. *The main source of employment data is National Labour Force Survey (Sakernas). This survey is specifically designed to collect information on employment statistics. Previously, the collection of such data was integrated with other surveys, such as National Socio-economic Survey (Susenas), Population Census (SP), and Intercensal Population Survey (SUPAS). The first Sakernas was conducted in 1976, then conducted annually during the period 1977-1978.*

*During 1986-1993, Sakernas was conducted quarterly in all Subdistricts in Indonesia, only since 1994 until 2001 Sakernas was conducted yearly, every August of the year. During the period 2002-2004, besides a yearly Sakernas, BPS also conducted a quarterly Sakernas. A Quarterly Sakernas is aimed to monitor the prompt indicators of Indonesian labour market which referred to the Key Indicators of the Labour Market (KILM) recommended*

## PENDUDUK DAN TENAGA KERJA

*Market*) yang direkomendasikan oleh ILO (*the International Labour Organization*). Sejak tahun 2005 Sakernas dilaksanakan pengumpulan datanya secara semesteran pada bulan Februari (semester I) dan Agustus (semester II).

Sejak Sakernas 2001, konsep status pekerjaan dan pengangguran mengalami perluasan dan penyempurnaan. Status pekerjaan yang pada Sakernas 2000 hanya 5 kategori, mulai tahun 2001 ditambahkan kategori baru yaitu: pekerja bebas di pertanian dan pekerja bebas di non pertanian. Selain itu, dalam rangka menyesuaikan dengan konsep ILO, konsep pengangguran terbuka diperluas yaitu di samping mencakup penduduk yang aktif mencari pekerjaan, mencakup pula kelompok penduduk yang sedang mempersiapkan usaha/pekerjaan baru, dan kelompok penduduk yang tidak mencari pekerjaan, karena merasa tidak mungkin mendapatkan pekerjaan serta kelompok penduduk yang tidak aktif mencari pekerjaan dengan alasan sudah mempunyai pekerjaan tetapi belum mulai bekerja. *Inflation factor* yang digunakan dalam penghitungan angka hasil sakernas didasarkan pada total penduduk dirinci menurut kelompok umur, provinsi dan daerah perkotaan dan pedesaan hasil proyeksi penduduk.

*by ILO (the International Labour Organization). Since 2005, Sakernas has been conducted in semester period, i.e February (Semester I) and August (Semester II).*

*Since 2001 Sakernas, the concept of employment status and unemployment was revised. The employment status, previously covered only 5 categories, but since 2001 two new categories of casual employee both in agriculture and in non agriculture sectors have been added. To adapt the ILO concept, the concept of open unemployment was also extended. Open unemployment now covers population who were looking for work, population who were establishing a new business/firm/ establishment, discouraged job seekers, and those who were not actively looking for work with the reason of already having job but not starting to work. The inflation factor was calculated on the basis of total population categorised by age group, Subdistrict, and region (urban and rural).*

## **POPULATION AND LABOUR**

11. Tenaga kerja adalah penduduk berumur 15 tahun ke atas yang dapat dibedakan atas dua kelompok yaitu:

11.1 **Angkatan Kerja**, adalah penduduk usia 15 tahun ke atas (penduduk usia kerja) dan mempunyai pekerjaan (bekerja) atau sedang mencari pekerjaan (pengangguran terbuka). Penduduk yang bekerja tidak hanya meliputi penduduk yang sedang bekerja, tetapi juga sementara tidak bekerja karena suatu sebab, misalnya pegawai yang sedang cuti, petani yang sedang menunggu panen dan sebagainya. Sedangkan pencari kerja adalah penduduk yang tidak memiliki pekerjaan tetapi sedang mencari pekerjaan. Angkatan kerja seperti diketahui sangat tergantung pada struktur penduduk, sifat demografis serta keadaan sosial ekonomi daerah.

11.2 **Bukan Angkatan kerja**, adalah mereka yang berumur 15 tahun ke atas yang kegiatannya hanya bersekolah, mengurus rumahtangga dan lainnya (tidak aktif secara ekonomis).

12. **Penduduk Usia Kerja** adalah Penduduk yang berumur 15 tahun ke atas.

13. **Bekerja** adalah kegiatan melakukan pekerjaan dengan maksud memperoleh atau membantu memperoleh pendapatan atau keuntungan dalam jangka waktu paling

11. *Manpower are the population of 15 years old and over who can be divided into two groups:*

11.1 ***Economically Active**, is the manpower who are officially employed (working) or looking for work (open unemployed). Employed is all population who was having a job or temporarily not working for some reason such as employees on leave, the farmers who were waiting for the harvest, and so on. While unemployment is all people who do not have a job but they are looking for a job. Economically Active are dependent to the population structure, demographic, and local socio-economic.*

11.2 ***Not Economically Active**, is the manpower who are not working but not looking for work, such as school only, taking care of household only and so on.*

12. ***Working Age Population** is population aged 15 years and over.*

13. ***The concept of working** means activity intended to earn income by doing work or helping to do work at least one hour continuously during the reference week (including unpaid*

## PENDUDUK DAN TENAGA KERJA

sedikit 1 jam secara terus menerus dalam seminggu yang lalu (termasuk pekerja keluarga tanpa upah yang membantu dalam suatu usaha/kegiatan ekonomi).

14. **Jumlah jam kerja seluruhnya** adalah jumlah jam kerja yang digunakan untuk bekerja (tidak termasuk jam kerja istirahat resmi dan jam kerja yang digunakan untuk hal-hal di luar pekerjaan)
15. **Lapangan Usaha** adalah bidang kegiatan dari pekerjaan/tempat bekerja dimana seseorang bekerja. Klasifikasi lapangan usaha mengikuti Klasifikasi Baku Lapangan Usaha Indonesia (KBLI) dalam 1 digit.
16. **Status Pekerjaan** adalah kedudukan seseorang dalam unit usaha/kegiatan dalam melakukan pekerjaan.
17. **Pekerja Tak Dibayar** adalah seseorang yang bekerja membantu usaha untuk memperoleh penghasilan/keuntungan yang dilakukan oleh salah seorang anggota rumah tangga atau bukan anggota rumah tangga tanpa mendapat upah/gaji.

*family worker/s for any economic activity.*

14. **Total Working Hours** is the total hours spent by an employee to perform all jobs (excluding the time used for other activities which are not classified as work).
15. **Industry** is field of a person's activity or establishment. The classification of industries follows the Indonesia Standard Industrial Classification (KBLI) in one digit.
16. **Employment Status** is the status of a person at his place of work or establishment where he was employed.
17. **Unpaid Worker** is a person who intended to work without pay in an establishment run by other members of the family, relative or neighbour.

## **POPULATION AND LABOUR**

### **ULASAN**

Penduduk Kabupaten Fakfak berdasarkan proyeksi penduduk, tahun 2017 sebanyak 76.102 jiwa yang terdiri atas 35.987 jiwa penduduk laki-laki dan 40.115 jiwa penduduk perempuan. Dibandingkan dengan proyeksi jumlah penduduk tahun 2016, penduduk Fakfak mengalami pertumbuhan sebesar 1,78 persen. Sementara itu besarnya angka rasio jenis kelamin tahun 2017 penduduk laki-laki terhadap penduduk perempuan sebesar 112, artinya bahwa dalam 100 penduduk perempuan terdapat 112 penduduk laki-laki .

### **DESCRIPTION**

*Fakfak population based population projections for 2016 were 76.102 people consisting of 35.987 inhabitants of the male and 40.115 female population people. This compares with a total Fakfak Population in 2015, the Population growth of Fakfak are 1,78 percent. While the magnitude of the sex ratio in 2017 the male population towards the female population are 112, meaning that in 100 female population there are 112 male population.*

### 3.1. Penduduk/*Population*

**Tabel** 3.1.1. Jumlah Penduduk dan Laju Pertumbuhan Penduduk Menurut Kecamatan di Kabupaten Fakfak, 2010, 2016, dan 2017  
*Table* Population and Population Growth Rate by Distric in Fakfak Regency, 2010, 2016, and 2017

| Kecamatan <sup>1</sup><br><i>Districts</i> | Jumlah Penduduk<br><i>Population</i> |               |               |
|--|--------------------------------------|---------------|---------------|
|  | 2010                                 | 2016          | 2017          |
| (1)  | (2)                                  | (5)           | (6)           |
| 1. Fakfak Barat                            | 4 122                                | 4 324         | 4 360         |
| 2. Fakfak Timur                            | 2 992                                | 3 158         | 3 186         |
| 3. Fakfak                                  | 33 174                               | 38 071        | 38 885        |
| 4. Kokas                                   | 4 610                                | 4 838         | 4 877         |
| 5. Karas                                   | 2 597                                | 2 682         | 2 697         |
| 6. Fakfak Tengah                           | 9 872                                | 11 716        | 12 024        |
| 7. Kramongmongga                           | 2 737                                | 2 928         | 2 961         |
| 8. Teluk Patipi                            | 3 774                                | 3 960         | 3 992         |
| 9. Bomberay                                | 2 950                                | 3 095         | 3 120         |
| <b>Kabupaten Fakfak</b>                    | <b>66 828</b>                        | <b>74 772</b> | <b>76 102</b> |

Catatan : 1 = Data masih menggunakan format 9 kecamatan

Sumber/Source: Proyeksi Penduduk Indonesia 2010–2035/Indonesia Population Projection 2010–2035

## POPULATION AND LABOUR

**Tabel** 3.1.2. Jumlah Penduduk dan Rasio Jenis Kelamin Menurut Kecamatan di Kabupaten Fakfak, 2017  
*Table* Population and Sex Ratio by Distric in Fakfak Regency, 2017

| Kecamatan <sup>1</sup><br><i>Subdistrict</i> | Jenis Kelamin<br><i>Gender</i> |                            |                        | Rasio Jenis Kelamin<br><i>Sex Ratio</i> |
|--|--------------------------------|----------------------------|------------------------|---|
|  | Laki-laki<br><i>Male</i>       | Perempuan<br><i>Female</i> | Jumlah<br><i>Total</i> |   |
| (1)  | (2)                            | (3)                        | (4)                    |   |
| 1 Fakfak Barat                               | 2 213                          | 2 147                      | 4 360                  | 103.1                                   |
| 2 Fakfak Timur                               | 1 662                          | 1 524                      | 3 186                  | 109.1                                   |
| 3 Fakfak                                     | 20 544                         | 18 341                     | 38 885                 | 112.0                                   |
| 4 Kokas                                      | 2 551                          | 2 326                      | 4 877                  | 109.7                                   |
| 5 Karas                                      | 1 429                          | 1 268                      | 2 697                  | 112.7                                   |
| 6 Fakfak Tengah                              | 6 193                          | 5 831                      | 12 024                 | 106.2                                   |
| 7 Kramongmongga                              | 1 532                          | 1 429                      | 2 961                  | 107.2                                   |
| 8 Teluk Patipi                               | 2 060                          | 1 932                      | 3 992                  | 106.6                                   |
| 9 Bomberay                                   | 1 931                          | 1 189                      | 3 120                  | 162.4                                   |
| <b>Kabupaten Fakfak</b>                      | <b>40 115</b>                  | <b>35 987</b>              | <b>76 102</b>          | <b>111,5</b>                            |

Catatan/Note : 1 = Data masih menggunakan format 9 kecamatan

Sumber/Source: Hasil Proyeksi Sensus Penduduk 2010/Projected Sensus Result, 2010

**Tabel** 3.1.3. **Distribusi Penduduk Menurut Kecamatan di Kabupaten Fakfak, 2017**  
*Table* *Population Distribution and Density by Subdistrict in Fakfak Regency, 2017*

| Kecamatan <sup>1</sup><br>Subdistrict | Persentase Penduduk<br>Percentage of Total Population |
|---------------------------------------|---|
| (1)                                   | (2)   |
| 1 Fakfak Barat                        | 5.73  |
| 2 Fakfak Timur                        | 4.19  |
| 3 Fakfak                              | 51.10   |
| 4 Kokas                               | 6.41  |
| 5 Karas                               | 3.54  |
| 6 Fakfak Tengah                       | 15.80   |
| 7 Kramongmongga                       | 3.89  |
| 8 Teluk Patipi                        | 5.25  |
| 9 Bomberay                            | 4.10  |
| <b>Kabupaten Fakfak</b>               | <b>100,00</b>   |

Catatan/Note : 1 = Data masih menggunakan format 9 kecamatan

Sumber/Source: Hasil Proyeksi Sensus Penduduk 2010/Projected Sensus Result, 2010



## POPULATION AND LABOUR

**Tabel** 3.1.4. **Jumlah Penduduk Menurut Kelompok Umur dan Jenis Kelamin di Kabupaten Fakfak, 2017**  
*Population by Age Group and Gender in Fakfak Regency, 2017*

| Golongan Umur<br><i>Age Group</i> | Laki-laki<br><i>Male</i> | Perempuan<br><i>Female</i> | Jumlah<br><i>Total</i> |
|-----------------------------------|--------------------------|----------------------------|------------------------|
| (1)                               | (2)                      | (3)                        | (4)                    |
| 0 – 4                             | 4 826                    | 4 497                      | 9 323                  |
| 5 – 9                             | 4 744                    | 4 443                      | 9 187                  |
| 10 – 14                           | 4 090                    | 3 805                      | 7 895                  |
| 15 – 19                           | 3 391                    | 3 292                      | 6 683                  |
| 20 – 24                           | 3 921                    | 3 533                      | 7 454                  |
| 25 – 29                           | 4 257                    | 3 743                      | 8 000                  |
| 30 – 34                           | 3 729                    | 3 193                      | 6 922                  |
| 35 – 39                           | 2 896                    | 2 636                      | 5 532                  |
| 40 – 44                           | 2 463                    | 2 196                      | 4 659                  |
| 45 – 49                           | 2 041                    | 1 646                      | 3 687                  |
| 50 – 54                           | 1 399                    | 1 201                      | 2 600                  |
| 55 – 59                           | 979                      | 731                        | 1 709                  |
| 60 – 64                           | 625                      | 441                        | 1 066                  |
| 65 – 69                           | 398                      | 291                        | 689                    |
| 70 – 74                           | 170                      | 185                        | 355                    |
| 75 +                              | 186                      | 154                        | 340                    |
| <b>Jumlah<br/><i>Total</i></b>    | <b>40 115</b>            | <b>35 987</b>              | <b>76 102</b>          |

Sumber/Source: Hasil Proyeksi Sensus Penduduk 2010/Projected Census Result, 2010

## PENDUDUK DAN TENAGA KERJA

**Tabel 3.1.6** Banyaknya Kartu Keluarga (KK), Kartu Tanda Penduduk (KTP) dan Akta Nikah yang Dikeluarkan Dinas Catatan Sipil Kabupaten Fakfak, 2017

| Kecamatan<br><i>Districts</i> | KK            | KTP           | Akta Nikah    |
|-------------------------------|---------------|---------------|---------------|
| (1)                           | (2)           | (3)           | (4)           |
| 1. Fakfak Barat               | 671           | 1 201         | 303           |
| 2. Fakfak Timur               | 278           | 572           | 35            |
| 3. Fakfak                     | 5 265         | 17 662        | 4 267         |
| 4. Kokas                      | 944           | 2 159         | 315           |
| 5. Karas                      | 718           | 1 484         | 83            |
| 6. Fakfak Tengah              | 3 241         | 6 574         | 2 691         |
| 7. Kramongmongga              | 414           | 911           | 113           |
| 8. Teluk Patipi               | 799           | 1 164         | 226           |
| 9. Bomberay                   | 508           | 680           | 388           |
| 10. Fakfak Timur Tengah       | 530           | 537           | 198           |
| 11. Pariwari                  | 6 005         | 13 531        | 4 877         |
| 12. Wartutin                  | 411           | 435           | 77            |
| 13. Arguni                    | 298           | 473           | 41            |
| 14. Mbahamdandara             | 260           | 374           | 26            |
| 15. Furwagi                   | 381           | 487           | 67            |
| 16. Kayauni                   | 367           | 578           | 91            |
| 17. Tomage                    | 498           | 304           | 283           |
| <b>Fakfak</b>                 | <b>21 588</b> | <b>49 126</b> | <b>14 081</b> |

Sumber/Source: Dinas Kependudukan dan Pencatatan Sipil Kabupaten Fakfak

## POPULATION AND LABOUR

### 3.2. Ketenagakerjaan/*Employment*

**Tabel 3.2.1. Jumlah Penduduk Usia 15 Tahun Keatas Menurut Jenis Kegiatan Selama Seminggu yang Lalu dan Jenis Kelamin di Kabupaten Fakfak, 2017**

*Population Aged 15 Years and Over by Type of Activity During The Previous Week and Gender in Fakfak Regency, 2017*

| No  | Kegiatan Utama<br><i>Main Activity</i>  | Laki-laki<br><i>Male</i> | Perempuan<br><i>Female</i> | Jumlah<br><i>Total</i> |
|-----|---|--------------------------|----------------------------|------------------------|
| (1) | (2)   | (3)                      | (4)                        | (5)                    |
| I   | Angkatan Kerja/ <i>Economically Active</i>  | <b>21 524</b>            | <b>13 055</b>              | <b>3 4579</b>          |
|     | 1. Bekerja/ <i>Working</i>  | 19 605                   | 11 530                     | 31 135                 |
|     | 2. Pengangguran<br>Terbuka/ <i>Unemployment</i>   | 1 919                    | 1 525                      | 3 444                  |
| II  | Bukan Angkatan Kerja/ <i>Economically Inactive</i>                                      | <b>6 485</b>             | <b>11 432</b>              | <b>17 917</b>          |
|     | 1. Sekolah/ <i>Attending School</i>   | 4 568                    | 2 966                      | 7 534                  |
|     | 2. Mengurus<br>Rumahtangga/ <i>Housekeeping</i>   | 883                      | 8 045                      | 8 928                  |
|     | 3. Lainnya/ <i>Others</i>   | 1 034                    | 421                        | 1 455                  |
|     | Jumlah (I+II)<br><i>Total (I+II)</i>  | <b>28 009</b>            | <b>24 487</b>              | <b>52 496</b>          |
| III | Tingkat Partisipasi Angkatan Kerja/<br><i>Economically Active Participation Rate(%)</i> | 76,84                    | 53.31                      | 65.86                  |
| IV  | Tingkat<br>Pengangguran/ <i>Unemployment Rate</i>                                       | 8.91                     | 11.68                      | 9.95                   |

Sumber/*Source*: Hasil SAKERNAS 2017/*SAKERNAS Result, 2017*

## PENDUDUK DAN TENAGA KERJA

**Tabel 3.2.2. Penduduk Berumur 15 Tahun Keatas Yang Bekerja dan Mencari Pekerjaan/Pengangguran Menurut Jenis Kelamin dan Pendidikan Tertinggi yang Ditamatkan di Kabupaten Fakfak, 2017**  
*Population Aged 15 Years an Over by Gender and Education Attainment in Fakfak Regency, 2017*

| Pendidikan Tertinggi yang Ditamatkan<br><i>Educational Attainment</i>  | Angkatan Kerja/ <i>Economically Active</i> |   |               | Bukan Angkatan Kerja<br><i>Economically Inactive</i> |
|--|--|---|---------------|--|
|  | Bekerja<br><i>Working</i>                  | Pengangguran Terbuka<br><i>Unemployment</i> | Jumlah Total  |  |
| (1)  | (2)  | (3)   | (4)           | (5)  |
| Tidak/Belum Pernah Sekolah<br><i>No Schooling</i>                      | 5 377                                      | 35  | 5 412         | 2 105  |
| Tidak/Belum Tamat SD<br><i>Not Yet Completed Primary School</i>        | 3 583                                      | 244   | 3 827         | 2 386  |
| Sekolah Dasar<br><i>Primary School</i>                                 | 5 185                                      | 378   | 5 563         | 6 440  |
| Sekolah Menengah Pertama<br><i>Junior High School</i>                  | 7 124                                      | 1 210                                       | 8 334         | 5 363  |
| Sekolah Menengah Atas<br><i>Senior High School</i>                     | 2 701                                      | 752   | 3 453         | 1 026  |
| Sekolah Menengah Atas Kejuruan<br><i>Vacational Senior High School</i> | 1 418                                      | 153   | 1 571         | 214  |
| Diploma I/II/III/Akademi<br><i>Diploma I/II/III/Academy</i>            | 5 747                                      | 672   | 6 419         | 383  |
| Universitas/ <i>University</i>   | 5 377                                      | 35  | 5 412         | 2 105  |
| <b>Jumlah/Total</b>  | <b>3 115</b>                               | <b>3 444</b>                                | <b>34 579</b> | <b>17 917</b>  |

Sumber/Source: Hasil SAKERNAS 2017/SAKERNAS Result, 2017

## POPULATION AND LABOUR

**Tabel**  
*Table*

**3.2.3. Jumlah Penduduk Berumur 15 Tahun Keatas yang Bekerja selama Seminggu yang lalu Menurut Lapangan Pekerjaan Utama dan Jenis Kelamin di Kabupaten Fakfak, 2017**  
*Population Aged 15 Years and Over Who Worked During the Previous Week by Main Industry and Gender in Fakfak regency, 2017*

| Lapangan Pekerjaan Utama <sup>1</sup><br><i>Working Field<sup>1</sup></i> | Laki-laki<br><i>Male</i> | Perempuan<br><i>Female</i> | Jumlah<br><i>Total</i> |
|---|--------------------------|----------------------------|------------------------|
| (1)   | (2)                      | (3)                        | (4)                    |
| 1   | 7 492                    | 2 453                      | 9 945                  |
| 2   | 103                      | -                          | 103                    |
| 3   | 557                      | 39                         | 596                    |
| 4   | 230                      | -                          | 230                    |
| 5   | 2 257                    | 208                        | 2 465                  |
| 6   | 1 552                    | 2 833                      | 4 385                  |
| 7   | 1 971                    | -                          | 1 971                  |
| 8   | 743                      | 184                        | 927                    |
| 9   | 5 319                    | 2 305                      | 7 264                  |
| <b>Jumlah<br/><i>Total</i></b>  | <b>20 224</b>            | <b>8 022</b>               | <b>28 246</b>          |

Catatan /Note: <sup>1</sup> 1. Pertanian, Kehutanan, Perburuan, dan Perikanan/*Agriculture, Forestry, Hunting, and Fisheries*  
 2. Pertambangan dan Penggalian/*Mining and Quarrying*  
 3. Industri Pengolahan/*Manufacturing Industry*  
 4. Listrik, Gas, dan Air/*Electricity, Gas, and Water*  
 5. Bangunan/*Construction*  
 6. Perdagangan Besar, Eceran, Rumah Makan, dan Hotel/*Wholesale Trade, Retail Trade, Restaurants, and Hotels*  
 7. Angkutan, Pergudangan, dan Komunikasi/*Transportation, Warehousing, and Communication*  
 8. Keuangan, Asuransi, Usaha Persewaan Bangunan, Tanah, dan Jasa Perusahaan/*Financial, Insurance, Real Estate, and Business Services and Business Service*  
 9. Jasa Kemasyarakatan, Sosial, dan Perorangan/*Community, Social, and Personal Services*

Sumber/Source: Hasil SAKERNAS 2017/*SAKERNAS Result, 2017*

**Tabel**  
Table

**3.2.4. Jumlah Penduduk Berumur 15 Tahun Keatas yang Bekerja selama Seminggu yang lalu Menurut Jumlah Jam kerja seluruhnya dan Jenis Kelamin di Kabupaten Fakfak, 2017**  
*Population Aged 15 Years and Over Who Worked During the Previous Week by Total Working Hours and Gender in Fakfak Regency, 2017*

| Jumlah Jam Kerja Seluruhnya (Jam)<br><i>Total Working Hours (hours)</i> | Laki-laki<br><i>Male</i> | Perempuan<br><i>Female</i> | Jumlah<br><i>Total</i> |
|---|--------------------------|----------------------------|------------------------|
| (1)   | (2)                      | (3)                        | (4)                    |
| 0 <sup>1</sup>  | 978                      | 665                        | 1643                   |
| 1-14  | 889                      | 1344                       | 2233                   |
| 15-24   | 871                      | 1421                       | 2292                   |
| 25-34   | 2282                     | 2363                       | 4645                   |
| 35-40   | 4079                     | 2658                       | 6737                   |
| 40+   | 10506                    | 3079                       | 13585                  |
| Jumlah<br><i>Total</i>  | 19605                    | 11530                      | 31135                  |

Catatan/Note : <sup>1</sup> Sementara Tidak bekerja/Temporary out of work  
Sumber/Source: Hasil SAKERNAS 2017/SAKERNAS Result, 2017

## POPULATION AND LABOUR

**Tabel**  
Table

**3.2.5. Jumlah Penduduk Berumur 15 Tahun Keatas yang Bekerja Selama Seminggu yang lalu Menurut Status Pekerjaan Utama dan Jenis Kelamin Tahun 2017**  
*Population Aged 15 Years and Over Who Worked During the Previous Week by Main Employment Status and Gender in Fakfak regency, 2017*

| No  | Status Pekerjaan Utama<br><i>Main Employment Status</i>  | Laki-laki<br><i>Male</i> | Perempuan<br><i>Female</i> | Jumlah<br><i>Total</i> |
|-----|--|--------------------------|----------------------------|------------------------|
| (1) | (2)  | (3)                      | (4)                        | (5)                    |
| 1   | Berusaha Sendiri<br><i>Own Account Worker</i>  | 5930                     | 2556                       | 8486                   |
| 2   | Berusaha Dibantu Buruh Tidak Tetap/Tidak Dibayar<br><i>Employer assisted by temporary worker/unpaid worker</i> | 2840                     | 1371                       | 4211                   |
| 3   | Berusaha Dibantu Buruh Tetap/Buruh Dibayar<br><i>Employer assisted by permanent worker/paid worker</i>         | 517                      | 44                         | 561                    |
| 4   | Buruh/Karyawan/Pegawai<br><i>Regular employee</i>  | 8577                     | 4351                       | 12928                  |
| 5   | Pekerja Bebas<br><i>Casual employee</i>  | 694                      | 0                          | 694                    |
| 6   | Pekerja Keluarga<br><i>Family worker/unpaid worker</i>   | 1047                     | 3208                       | 4255                   |
|     | Jumlah<br><i>Total</i>   | <b>19605</b>             | <b>11530</b>               | <b>31135</b>           |

Sumber/Source: Hasil SAKERNAS 2017/SAKERNAS Result, 2017

## PENDUDUK DAN TENAGA KERJA

**Tabel**  
Table

### 3.2.6. Penduduk Berumur 15 Tahun Keatas yang Bekerja, Jabatan dalam Pekerjaan dan Jenis Kelamin Tahun 2017 *The Population Aged 15 Old and Above Worked According to Working Level and Gender, 2017*

| No                  | Jabatan dalam Pekerjaan<br><i>Working Level</i> | Laki-laki<br><i>Male</i> | Perempuan<br><i>Female</i> | Jumlah<br><i>Total</i> |
|---------------------|---|--------------------------|----------------------------|------------------------|
| (1)                 | (2)   | (3)                      | (4)                        | (5)                    |
| 1                   | Tenaga Profesional dan Teknisi                  | 2014                     | 2368                       | 4382                   |
| 2                   | Tenaga Kepemimpinan dan Ketatalaksanaan         | 471                      | 0                          | 471                    |
| 3                   | Pejabat Pelaksana dan Tenaga Tata Usaha         | 2359                     | 1088                       | 3627                   |
| 4                   | Tenaga Usaha Penjualan                          | 1699                     | 2332                       | 4031                   |
| 5                   | Tenaga Usaha Jasa                               | 350                      | 743                        | 1093                   |
| 6                   | Tenaga Usaha Bidang Pertanian                   | 5866                     | 4176                       | 10042                  |
| 7                   | Tenaga Produksi dan Operator Alat Angkutan      | 5994                     | 776                        | 6770                   |
| 8                   | Lainnya   | 672                      | 47                         | 719                    |
| <b>Jumlah Total</b> |   | <b>19605</b>             | <b>11530</b>               | <b>31135</b>           |

Sumber/Source: Hasil SAKERNAS 2017/SAKERNAS Result, 2017



## POPULATION AND LABOUR

**Tabel** 3.2.7. Jumlah Pencari Kerja Terdaftar Menurut Tingkat Pendidikan Tertinggi yang Ditamatkan dan Jenis Kelamin di Kabupaten Fakfak, 2017  
*Table* Number of Registered Job Applicants by Educational Attainment and Gender in Fakfak Regency, 2017

| Pendidikan Tertinggi yang Ditamatkan<br><i>Educational Attainment</i> | Jenis Kelamin/Sex        |                            | Jumlah Total |
|---|--------------------------|----------------------------|--------------|
|   | Laki-laki<br><i>Male</i> | Perempuan<br><i>Female</i> |              |
| (1)   | (2)                      | (3)                        | (4)          |
| Tidak/Belum Pernah Sekolah<br><i>No Schooling</i>                     | -                        | -                          | -            |
| Tidak/Belum Tamat SD<br><i>Not Yet Completed Primary School</i>       | 14                       | -                          | 14           |
| Sekolah Dasar/ <i>Primary School</i>                                  | 59                       | 3                          | 62           |
| Sekolah Menengah Pertama<br><i>Junior High School</i>                 | 29                       | 3                          | 32           |
| Sekolah Menengah Atas<br><i>Senior High School</i>                    | 235                      | 90                         | 325          |
| Sekolah Menengah Atas Kejuruan/ <i>Vacational Senior High School</i>  | 58                       | 23                         | 81           |
| Diploma I/II/III/Akademi<br><i>Diploma I/II/III/Academy</i>           | 44                       | 125                        | 169          |
| Universitas/ <i>University</i>  | 151                      | 243                        | 394          |
| <b>Jumlah/Total</b>   | <b>590</b>               | <b>487</b>                 | <b>1 077</b> |

Sumber/Source: Dinas Tenaga Kerja dan Transmigrasi /Man Power and Transmigration Service of Fakfak Regency

**Tabel 3.2.8. Pencari Kerja Terdaftar dan Penempatannya di Kabupaten Fakfak dan Keadaan Akhir Tahun 2017**  
*Table Job Seeker and Their Placed in Fakfak Regency in the end of the year 2017*

| Pencari Kerja dan Penempatannya<br><i>Job Seeker and Their Placed</i>                                  | 15-29                    |                            | 30-54                    |                            |
|--|--------------------------|----------------------------|--------------------------|----------------------------|
|  | Laki-laki<br><i>Male</i> | Perempuan<br><i>Female</i> | Laki-laki<br><i>Male</i> | Perempuan<br><i>Female</i> |
|  | (2)                      | (3)                        | (4)                      | (5)                        |
| 1. Pencari Kerja yang belum ditempatkan tahun lalu<br><i>Unsettled Job seeker at the end of year</i>   | 490                      | 272                        | 326                      | 65                         |
| 2. Pencari Kerja yang Terdaftar tahun ini<br><i>Job seeker registered this year</i>                    | 367                      | 331                        | 219                      | 156                        |
| 3. Pencari Kerja yang Ditempatkan<br><i>Job seeker placed</i>  | 53                       | 29                         | 114                      | 13                         |
| 4. Pencari Kerja yang dihapus tahun ini<br><i>Job seeker eliminates this year</i>                      | 141                      | 131                        | 54                       | 40                         |
| 5. Pencari Kerja yang belum ditematkan akhir tahun<br><i>Job seeker not yet placed the end of year</i> | 663                      | 443                        | 377                      | 168                        |

Sumber/Source: Dinas Tenaga Kerja dan Transmigrasi /Man Power and Transmigration Service of Fakfak Regency

**POPULATION AND LABOUR**

**Lanjutan Tabel 3.2.8.**

| Pencari Kerja dan Penempatannya<br><i>Job Seeker and Their Placed</i>                                  | 55+                      |                            | Jumlah                   |                            |
|--|--------------------------|----------------------------|--------------------------|----------------------------|
|  | Laki-laki<br><i>Male</i> | Perempuan<br><i>Female</i> | Laki-laki<br><i>Male</i> | Perempuan<br><i>Female</i> |
|  | (2)                      | (3)                        | (4)                      | (5)                        |
| 1. Pencari Kerja yang belum ditempatkan tahun lalu<br><i>Unsettled Job seeker at the end of year</i>   | 3                        | -                          | 819                      | 337                        |
| 2. Pencari Kerja yang Terdaftar tahun ini<br><i>Job seeker registered this year</i>                    | 4                        | -                          | 590                      | 487                        |
| 3. Pencari Kerja yang Ditempatkan<br><i>Job seeker placed</i>  | 3                        | -                          | 170                      | 42                         |
| 4. Pencari Kerja yang dihapus tahun ini<br><i>Job seeker eliminates this year</i>                      | 2                        | -                          | 197                      | 171                        |
| 5. Pencari Kerja yang belum ditematkan akhir tahun<br><i>Job seeker not yet placed the end of year</i> | 2                        | -                          | 1 042                    | 611                        |

Sumber/Source: Dinas Tenaga Kerja dan Transmigrasi /Man Power and Transmigration Service of Fakfak Regency

PENDUDUK DAN TENAGA KERJA

**Tabel**  
*Table*

**3.2.9. Pencari Kerja Teraftar Menurut Tingkat Pendidikan di Kabupaten Fakfak, 2017**  
*Number of Job Seeker By Education Level in Fakfak Regency, 2017*

| <b>Tingkat Pendidikan</b><br><i>Education Level</i>                | <b>Belum ditempatkan tahun lalu</b><br><i>Not yet placed last year</i> | <b>Teraftar tahun ini</b><br><i>Registered this year</i> | <b>Ditempatkan Tahun ini</b><br><i>Placed this year</i> |
|--|--|--|---|
| (1)  | (2)  | (3)  | (4)   |
| 1. Tidak/Belum Tamat SD<br><i>Not Yet Completed Primary School</i> | 2  | 14   | 3   |
| 2. Sekolah Dasar<br><i>Primary School</i>                          | 22   | 62   | 55  |
| 3. SLTP Umum<br><i>General JHS</i>                                 | 13   | 32   | 26  |
| 4. SLTP Kejuruan<br><i>Vocational JHS</i>                          | -  | -  | -   |
| 5. SLTA Umum<br><i>General SHS</i>                                 | 193  | 325  | 50  |
| 6. SLTA Kejuruan<br><i>Vocational SHS</i>                          | 32   | 81   | 24  |
| 7. D-I / D-II<br><i>Diploma I / Diploma II</i>                     | 15   | 9  | 5   |
| 8. Sarjana Muda/D-III<br><i>Bachelor</i>                           | 228  | 160  | 39  |
| 9. D-IV/ S-1<br><i>Graduate</i>                                    | 651  | 394  | 10  |
| 10. S-2/S-3<br><i>Master/Doctor Degree</i>                         | -  | -  | -   |
| Jumlah/ <i>Total</i>   | 1 156  | 1 077  | 212   |

Sumber/Source: Dinas Tenaga Kerja dan Transmigrasi /Man Power and Transmigration Service of Fakfak Regency

## POPULATION AND LABOUR

### Lanjutan Tabel 3.2.9.

Continued Table

| Tingkat Pendidikan<br><i>Education Level</i>                       | Dihapuskan<br>tahun ini<br><i>Eliminated this year</i> | Belum ditempatkan<br>tahun ini<br><i>Not yet placed this year</i> |
|--|--|---|
| (1)  | (2)  | (3)   |
| 1. Tidak/Belum Tamat SD<br><i>Not Yet Completed Primary School</i> | 4  | 9   |
| 2. Sekolah Dasar<br><i>Primary School</i>                          | 6  | 23  |
| 3. SLTP Umum<br><i>General JHS</i>                                 | 14   | 5   |
| 4. SLTP Kejuruan<br><i>Vocational JHS</i>                          | -  | -   |
| 5. SLTA Umum<br><i>General SHS</i>                                 | 103  | 365   |
| 6. SLTA Kejuruan<br><i>Vocational SHS</i>                          | 36   | 53  |
| 7. D-I / D-II<br><i>Diploma I / Diploma II</i>                     | 1  | 18  |
| 8. Sarjana Muda/D-III<br><i>Bachelor</i>                           | 44   | 305   |
| 9. D-IV/ S-1<br><i>Graduate</i>                                    | 160  | 875   |
| 10. S-2/S-3<br><i>Master/Doctor Degree</i>                         | -  | -   |
| Jumlah/ <i>Total</i>   | 368  | 1 653   |

Sumber/Source: Dinas Tenaga Kerja dan Transmigrasi /Man Power and Transmigration Service of Fakfak Regency

## PENDUDUK DAN TENAGA KERJA

**Tabel**      **3.2.10. Banyaknya Lowongan Kerja Menurut Lapangan Usaha di**  
**Table**      **Kabupaten Fakfak Berdasarkan Kepres No. 4/1980, 2017**  
*Number of Job Vacancy in Fakfak By Main Industry in Fakfak*  
*Regency Based On Kepres No.4/1980*

| Lapangan Usaha<br><i>Main Industry</i>  | Yang<br>Terdaftar<br><i>Registered</i> | Yang<br>Terpenuhi<br><i>Occupied</i> | Yang<br>Dihapuskan<br><i>Wiped Out</i> | Sisa<br><i>Rest</i> |
|---|--|--------------------------------------|--|---------------------|
| (1)   | (2)                                    | (3)                                  | (4)                                    | (5)                 |
| 1. Pertanian, Peternakan, Kehutanan, Perkebunan dan Perikanan/<br><i>Agriculture, Livestock, Forestry and Fishery</i> | 35                                     | 35                                   | -                                      | -                   |
| 2. Pertambangan dan Peggalian/<br><i>Mining and Quarrying</i>   | 58                                     | 39                                   | -                                      | -                   |
| 3. Industri Pengolahan/<br><i>Manufacturing Industry</i>  | -                                      | -                                    | -                                      | -                   |
| 4. Listrik, Gas dan Air Minum/<br><i>Electricity, Gas and Water Supply</i>  | -                                      | -                                    | -                                      | -                   |
| 5. Bangunan/<br><i>Construction</i>   | -                                      | -                                    | -                                      | -                   |
| 6. Perdagangan Besar, Eceran, Restoran dan Hotel/<br><i>Wholesale Trade, Retail, Restaurant and Hotel</i>             | -                                      | -                                    | -                                      | -                   |
| 7. Angkutan, Pergudangan dan Komunikasi/<br><i>Transportation, Storage, and Communication</i>                         | -                                      | -                                    | -                                      | -                   |
| 8. Keuangan, Asuransi Usaha Sewa Tanah dan Jasa Perusahaan/<br><i>Finance, Insurance and Leasing</i>                  | -                                      | -                                    | -                                      | -                   |
| 9. Jasa Kemasyarakatan, Sosial dan Perorangan/<br><i>Social Community and Personal Service</i>                        | -                                      | -                                    | -                                      | -                   |
| Jumlah/ <i>Total</i>  | 94                                     | 75                                   | 7                                      | 12                  |

*Sumber/Source: Dinas Tenaga Kerja dan Transmigrasi /Man Power and Transmigration Service of Fakfak Regency*

## POPULATION AND LABOUR

**Tabel** 3.2.11. Jumlah Pencari Kerja yang Belum Ditempatkan dan Lowongan Yang Belum Dipenuhi Menurut Jenis Kelamin dan Golongan Jabatan di Kabupaten Fakfak, 2017  
*The Population Aged 15 Old and Above Worked According to Working Level and Gender, 2017<sup>1</sup>*

| Jabatan dalam Pekerjaan<br><i>Working Level</i>             | Pencari Kerja Yang Belum ditempatkan pada Tahun ini |                            | Lowongan Kerja yang Belum dipenuhi pada Akhir Tahun |                            |
|---|---|----------------------------|---|----------------------------|
|   | Laki-laki<br><i>Male</i>                            | Perempuan<br><i>Female</i> | Laki-laki<br><i>Male</i>                            | Perempuan<br><i>Female</i> |
| (1)   | (2)   | (3)                        | (4)   | (5)                        |
| 1 Tenaga Teknisi Ahli                                       | 345   | 143                        | -   | -                          |
| 2 Tenaga Pemerintah dan Pimpinan                            | 68  | 98                         | -   | -                          |
| 3 Tenaga Tata Usaha   | 48  | 94                         | -   | -                          |
| 4 Tenaga Perdagangan  | 19  | 12                         | -   | -                          |
| 5 Tenaga Perhubungan  | 10  | 13                         | -   | -                          |
| 6 Tenaga Pertambangan                                       | 15  | 89                         | 12  | -                          |
| 7 Tenaga Pertanian  | 58  | 12                         | -   | -                          |
| 8 Tenaga dlm Jabatan Olahraga dan Rekreasi                  | -   | -                          | -   | -                          |
| 9 Tenaga Belum Berpengalaman                                | 15  | 18                         | -   | -                          |
| 10 Tenaga Lain Yang Belum Dikenal                           | 12  | 8                          | -   | -                          |
| 11 Tenaga Lain yang tak dapat dimasukkan dalam satu jabatan | -   | -                          | -   | -                          |
| 12 Anggota TNI/ Polri                                       | -   | -                          | -   | -                          |
| <b>Jumlah/ Total</b>  | <b>590</b>  | <b>487</b>                 | <b>12</b>   | <b>-</b>                   |

Sumber/Source: Dinas Tenaga Kerja dan Transmigrasi /Man Power and Transmigration Service of Fakfak Regency

**Tabel**  
Table

**3.2.12. Banyaknya Penempatan Pencari Kerja di Kabupaten Fakfak Menurut Jenis Kelamin dan Pendidikan, 2017**  
*Number of Placement Job Seeker in Fakfak Regency by Sex and Education, 2017*

| Jenis Pendidikan<br><i>Education Level</i> |                       | Laki-Laki<br><i>Male</i> | Perempuan<br><i>Female</i> | Jumlah<br><i>Total</i> |
|--|-----------------------|--------------------------|----------------------------|------------------------|
| (1)  |                       | (2)                      | (3)                        | (4)                    |
| a.   | Tidak/ Belum Tamat SD | 3                        | -                          | 3                      |
| b.   | SD                    | 54                       | 1                          | 55                     |
| c.   | SLTP Umum             | 26                       | -                          | 26                     |
| d.   | SLTP Kejuruan         | -                        | -                          | -                      |
| e.   | SLTA Umum             | 50                       | -                          | 50                     |
| f.   | SLTA Kejuruan         | 23                       | 1                          | 24                     |
| g.   | D-I / D-II            | 3                        | 2                          | 5                      |
| h.   | Akademi / D-III       | 6                        | 33                         | 39                     |
| i.   | Sarjana / S-1         | 6                        | 4                          | 10                     |
| j.   | S-2 / S-3             | -                        | -                          | -                      |
| Jumlah/ <i>Total</i>                       |                       | 171                      | 41                         | 212                    |

Sumber/*Source*: Dinas Tenaga Kerja dan Transmigrasi /*Man Power and Transmigration Service of Fakfak Regency*



## POPULATION AND LABOUR

**Tabel** 3.2.13. **Besarnya Kebutuhan Hidup Layak di Kabupaten Fakfak, 2017**  
*Table* *Number of Proper Life Requirement in Fakfak Regency, 2017*

|     | <b>Bulan</b><br><i>Month</i> | <b>2017</b>   |
|-----|------------------------------|---------------|
|     | (1)                          | (2)           |
| 1.  | Januari                      | 2 569 718     |
| 2.  | Februari                     | 2 464 193     |
| 3.  | Maret                        | 2 676 357     |
| 4.  | April                        | 2 660 739     |
| 5.  | Mei                          | 2 646 401     |
| 6.  | Juni                         | 2 683 434     |
| 7.  | Juli                         | 2 660 739     |
| 8.  | Agustus                      | 2 638 274     |
| 9.  | September                    | 2 657 404     |
| 10. | Oktober                      | 2 679 606     |
| 11. | Nopember                     | 2 679 606     |
| 12. | Desember                     | 2 716 917     |
|     | <i>Rata-rata/Mean</i>        | 2 209 354,633 |

*Sumber/Source: Dinas Tenaga Kerja dan Transmigrasi /Man Power and Transmigration Service of Fakfak Regency*

## PENDUDUK DAN TENAGA KERJA

**Tabel** 3.2.14. **Besarnya Peserta Latihan Menurut Kejuruan di Kabupaten Fakfak, 2013-2017**  
*Table* *Number of Trainers by Vocation in Fakfak Regency, 2013-2017*

|                     | <b>Kejuruan</b><br><i>Vocation</i>           | <b>2013</b> | <b>2014</b> | <b>2015</b> | <b>2016</b> | <b>2017</b> |
|---------------------|--|-------------|-------------|-------------|-------------|-------------|
|                     | (1)  | (2)         | (3)         | (4)         | (5)         | (6)         |
| 1.                  | Automotif/<br><i>Automotive</i>              | 16          | 80          | -           | -           | -           |
| 2.                  | Tehnik Mekanik/<br><i>Mechanical Technic</i> | 16          | 16          | -           | -           | -           |
| 3.                  | Listrik/<br><i>Electricity</i>               | -           | 48          | -           | -           | -           |
| 4.                  | Bangunan/<br><i>Construction</i>             | 16          | 96          | -           | -           | -           |
| 5.                  | Aneka Kejuruan/<br><i>Various Vocation</i>   | 32          | 64          | -           | 20          | 35          |
| 6.                  | Pertanian/<br><i>Agriculture</i>             | -           | 32          | -           | -           | -           |
| 7.                  | Tata Niaga/<br><i>Merchandise</i>            | 16          | 214         | -           | -           | 35          |
| 8.                  | Perhotelan/<br><i>Hotel</i>                  | -           | -           | -           | -           | -           |
| 9.                  | Lainnya/<br><i>Others</i>                    | -           | 10          | -           | -           | -           |
| <b>Jumlah/Total</b> |  | <b>96</b>   | <b>560</b>  | <b>-</b>    | <b>20</b>   | <b>70</b>   |

Sumber/Source: Dinas Tenaga Kerja dan Transmigrasi /Man Power and Transmigration Service of Fakfak Regency



## **BAB IV : SOSIAL / SOCIAL**



“Berdasarkan Susenas 2017, Angka Partisipasi Murni di Kabupaten Fakkak berturut-turut yaitu, : SD/MI (97,70), SMP/MTs (75,99), dan SMA/MA (70,15)”



## PENJELASAN TEKNIS

## TECHNICAL NOTES

## 4.1. Pendidikan

Sasaran pembangunan pendidikan dititikberatkan pada peningkatan mutu dan perluasan kesempatan belajar di semua jenjang pendidikan, dimulai dari kegiatan prasekolah (Taman Kanak-Kanak) sampai dengan Perguruan Tinggi. Upaya peningkatan mutu pendidikan yang ingin dicapai tersebut dimaksudkan untuk menghasilkan manusia berkualitas. Sedangkan perluasan kesempatan belajar dimaksud agar penduduk usia sekolah yang setiap tahun mengalami peningkatan sejalan dengan laju pertumbuhan penduduk dapat memperoleh kesempatan belajar yang seluas-luasnya.

Pelaksanaan pembangunan pendidikan di Kabupaten Fakfak mengalami peningkatan dari tahun ke tahun. Indikator yang dapat mengukur tingkat perkembangan pembangunan pendidikan di Kabupaten Fakfak seperti banyaknya sekolah dan guru, perkembangan berbagai rasio dan sebagainya.

1. **Tidak/belum pernah sekolah** adalah mereka yang tidak pernah atau belum pernah terdaftar dan tidak pernah atau belum pernah aktif mengikuti pendidikan di suatu jenjang pendidikan formal maupun nonformal (paket A/B/C). Termasuk juga yang tamat/belum tamat taman

## 4.1. Education

*Education development targets focused on improving quality and expanding the learning opportunities at all education levels. Improving the quality of education aimed at improving the quality of human resources. While the expansion of learning opportunities, aimed to make every school-age population had a full opportunity to learn.*

*An increase in the implementation of education development in Fakfak Regency. The improvement, was measured by several variables such as the number of schools, Teacherss, changes in various specific ratios, etc.*

1. **Not/never attending school** is someone who has never attended or never been registered in a formal education, such as primary, secondary and tertiary education, and non-formal educational, such as package A, B, or C. Those who just completed

## SOCIAL

kanak-kanak tetapi tidak melanjutkan ke sekolah dasar.

*kindergarten are considered as never attended school.*

2. **Masih bersekolah** adalah mereka yang terdaftar dan aktif mengikuti pendidikan di suatu jenjang pendidikan formal maupun nonformal (paket A/B/C) yang berada di bawah pengawasan Kemendiknas, Kementerian Agama(Kemenag), Instansi negeri lain maupun instansi swasta, baik pendidikan dasar, menengah maupun pendidikan tinggi. Bagi mahasiswa yang sedang cuti dianggap masih bersekolah.

2. **Attending school** is someone who is currently attending primary, secondary or tertiary education, including package A, package B, or package C under the supervision of Ministry of National Education, Ministry of Religious Affair .

3. **Tidak bersekolah lagi** adalah mereka yang pernah terdaftar dan aktif mengikuti pendidikan di suatu jenjang pendidikan formal maupun nonformal (Paket A, B, atau C), tetapi pada saat pencacahan tidak lagi terdaftar dan tidak aktif mengikuti pendidikan.

3. **Not Attending school anymore** is someone who is not currently attending school (formal and non-formal education).

4. **Tamat sekolah** adalah menyelesaikan pelajaran yang ditandai dengan lulus ujian akhir pada kelas atau tingkat terakhir suatu jenjang pendidikan formal maupun nonformal (paket A/B/C) di sekolah negeri maupun swasta dengan mendapatkan tanda tamat belajar/ ijazah. Seseorang yang belum mengikuti pelajaran pada kelas tertinggi tetapi telah mengikuti ujian akhir dan lulus dianggap tamat

4. **Completed particular level of education** is someone who has completed particular level of education in private or public school by owning certificate.

sekolah.

5. **Dapat membaca dan menulis** artinya dapat membaca dan menulis kata-kata/kalimat sederhana dengan suatu aksara tertentu.
6. **Sekolah** adalah lembaga pendidikan formal yang dimulai dari pendidikan dasar, menengah, dan tinggi. Pendidikan yang dicatat adalah pendidikan formal berdasar kurikulum Departemen Pendidikan Nasional, termasuk pendidikan yang diselenggarakan oleh pondok pesantren dengan memakai kurikulum Departemen Pendidikan Nasional, seperti Madrasah Ibtidaiyah (MI), Madrasah Tsanawiyah (MTs), dan Madrasah Aliyah (MA). Pondok pesantren/madrasah diniyah adalah sekolah yang tidak memakai kurikulum dari Departemen Pendidikan Nasional.
7. **Madrasah Ibtidaiyah** adalah lembaga pendidikan berciri khas Islam pada jenjang Sekolah Dasar. **Madrasah Tsanawiyah** adalah lembaga pendidikan berciri khas Islam pada jenjang Sekolah Menengah Pertama, dan **Madrasah**
5. ***Able to read and write** is the ability to read and write at least a simple sentence.*
6. ***School** is an education institution starting from primary, secondary and tertiary education. The education data recorded in the survey covering data on formal education based on the curriculum set up by Ministry of National Education including education carried out by Muslim Boarding School (Pondok Pesantren) implementing the Ministry of National Education curriculum, such as Madrasah Ibtidaiyah (Islamic Primary School), Madrasah Tsanawiyah (Islamic Junior High School), and Madrasah Aliyah (Islamic Senior High School). Pondok pesantren/madrasah diniyah (Islamic boarding school/ Islamic school) is school which does not implement curriculum from the Ministry of National Education.*
7. ***Madrasah Ibtidaiyah** is Islamic school at primary education. **Madrasah Tsanawiyah** is Islamic school at lower secondary education, and **Madrasah Aliyah** is Islamic School at higher secondary education (SMA).*



## **SOCIAL**

**Aliyah** adalah lembaga pendidikan berciri khas Islam pada jenjang Sekolah Menengah Atas (SMA).

### **4.2. Kesehatan**

- 8. Rumah Sakit** adalah tempat pemeriksaan dan perawatan kesehatan, biasanya berada di bawah pengawasan dokter/tenaga medis, termasuk rumah sakit khusus seperti rumah sakit perawatan paru paru, dan RS jantung.
- 9. Rumah Sakit Bersalin/Rumah Bersalin** adalah rumah sakit yang dilengkapi dengan fasilitas untuk melahirkan, pemeriksaan kehamilan, pemeriksaan ibu dan anak serta berada di bawah pengawasan dokter dan atau bidan senior.
- 10. Poliklinik** adalah tempat pemeriksaan kesehatan, biasanya tanpa fasilitas perawatan menginap, berada di bawah pengawasan dokter/tenaga medis, tidak termasuk klinik yang terdapat di puskesmas/rumah sakit. Poliklinik yang karena satu dan lain hal menyediakan tempat perawatan menginap, tetap digolongkan kedalam poliklinik (bukan rumah sakit).
- 11. Puskesmas** (Pusat Kesehatan Masyarakat) adalah unit pelayanan kesehatan milik pemerintah yang

### **4.2. Health**

- 8. Hospital** is a place for health check, usually controlled/supervised by doctors/ medical personnel. Including in this category are special hospitals such Lung Hospital and Coronary Hospital.
- 9. Maternal Hospital/Maternal Health Care Centre** is a hospital completed with health facilities for birth delivery, pregnancy check and consultation, and post-natal check, under the supervision of doctor and or senior midwives.
- 10. Polyclinic** is a place for health check and consultation usually under the control of doctor/medical personnel without in-patient facilities, excluding clinic located in the public health centre (Puskesmas)/hospital. In the case of polyclinic that provides in-patient facilities due to a special reason, it remains to be classified as a polyclinic (not hospital).
- 11. Public Health Centre (PHC)** is a health centre provided by the government that is responsible for

bertanggung jawab terhadap pelayanan kesehatan masyarakat untuk wilayah kecamatan, sebagian kecamatan, atau kelurahan (misal di DKI Jakarta). Tim Puskesmas sesuai jadwal dapat melakukan kegiatan Puskesmas Keliling ke tempat tempat tertentu dalam wilayah kerjanya, untuk mendekatkan pelayanan dengan masyarakat.

**12. Puskesmas Pembantu (Pustu)** yaitu unit pelayanan kesehatan masyarakat yang membantu kegiatan Puskesmas di sebagian dari wilayah kerja. Pada beberapa daerah balai pengobatan telah berubah fungsi menjadi Pustu walaupun papan nama masih tertulis balai pengobatan.

**13. Apotik** adalah tempat penjualan obat yang mempunyai izin operasi dari Departemen Kesehatan, u.p. Ditjen POM, di bawah pengawasan apoteker.

**14. Imunisasi** adalah memasukkan kuman atau racun penyakit tertentu yang sudah dilemahkan (vaksin) ke dalam tubuh dengan cara disuntik atau diminum (diteteskan dalam mulut) dengan maksud agar terjadi kekebalan tubuh terhadap penyakit tersebut.

*the delivery of health services to the community at the sub-Subdistrict level, part of Subdistrict or villages (e.g. in DKI Jakarta). Officials in the PHC as scheduled can provide health services in their working areas in the effort of closing their services to the community through Mobile PHC program.*

**12. Subsidiary Public Health Centre** is a health facility that assists the Public Health Centre in its part of working area. In several regions, health check points (Balai Pengobatan) has changes their status into Subsidiary Public health Centre, although their sign written in the board remains unchanged.

**13. Pharmacy** is a place of selling medicines having permit operation from the Department of Health, through Directorate General for Food and Medicine Supervision, under the control of pharmacist.

**14. Immunization** is putting enervated microbe of a certain disease into human body by injection or drinking (dropping into mouth) to make the body immune to that disease.

- 15. Keluhan kesehatan** adalah keadaan seseorang yang mengalami gangguan kesehatan atau kejiwaan, baik karena penyakit akut, penyakit kronis, kecelakaan, kriminal atau hal lain.
- 16. Mengobati sendiri** adalah upaya oleh art/keluarga dengan melakukan pengobatan sendiri tanpa datang ke tempat fasilitas kesehatan atau memanggil dokter/petugas kesehatan ke rumahnya (misal minum obat modern, jamu, kerokan, kompres, kop, pijat) agar sembuh atau menjadi lebih ringan keluhan kesehatannya.
- 17. BCG (Bacillus Calmette Guerin)** merupakan vaksinasi untuk mencegah penyakit TBC, diberikan pada bayi baru lahir atau anak, dengan suntikan pada kulit pangkal lengan atas. Bekas suntikan kemudian akan membentuk tonjolan kecil jaringan parut pada kulit lengan atas. Suntikan BCG diberikan kepada anak sebanyak 1 kali.
- 18. DPT (Difteri, Pertusis, Tetanus)** merupakan vaksin untuk mencegah penyakit Difteri, Pertusis, dan Tetanus yang diberikan pada bayi berumur 3 bulan ke atas, dengan suntikan pada paha, diulang 1 bulan
- 15. Health Complaint** is a condition where a person has health or mental problems because of acute illness, chronically illness, accident, crimes, or others.
- 16. Self Treatment** is an effort of household members/ family to have a health treatment by themselves without visiting health facilities or a doctor/ health personnel (for instance, by taking modern medicine, herb medicine, chief with a coin,compress, cupping suction, massage) in order to recover from illness or reduce the health complaint.
- 17. BCG (Bacillus Calmette Guerin)** is a vaccine to prevent TBC disease, given to newborns or children, by injection at the base of the skin of the upper arm. Injection site will form little bumps of scar tissue in the skin of the upper arm. BCG injections given to children 1 times.
- 18. DPT (Diphtheria, Pertussis, Tetanus)** is a vaccine to prevent the diphtheria, pertussis, and tetanus disease, given to infants aged 3 months and above, with a shot in the thigh, repeated one

dan 2 bulan kemudian, sehingga suntikan imunisasi DPT lengkap pada balita berjumlah 3 kali (kadang-kadang selang waktu antar suntikan bisa lebih dari 1 bulan).

*month and two months later, so that the complete DPT immunization shots at toddler totaling 3 times (sometimes the time interval between injections can be more than 1 month).*

#### **4.5. Kemiskinan dan Pembangunan Manusia**

- 19.** Badan Pusat Statistik (BPS) pertama kali melakukan penghitungan jumlah dan persentase penduduk miskin pada tahun 1984. Penghitungan jumlah dan persentase penduduk miskin mencakup periode 1976-1981. Data dasar yang digunakan adalah Survei Sosial Ekonomi Nasional (Susenas) Modul Konsumsi. Sejak itu, setiap tiga tahun sekali BPS secara rutin mengeluarkan data jumlah dan persentase penduduk miskin yang disajikan menurut daerah perkotaan dan perdesaan.

Sejak tahun 2003, BPS secara rutin mengeluarkan data jumlah dan persentase penduduk miskin setiap tahun. Hal ini bisa terwujud karena sejak tahun 2003 BPS mengumpulkan data Susenas Panel Modul Konsumsi setiap bulan Februari atau Maret. Mulai bulan Maret 2007 jumlah sampel yang digunakan diperbesar dari 10.000 rumah tangga menjadi 68.000 rumah tangga.

#### **4.5. Poverty and Human Development**

- 19.** *BPS-Statistics Indonesia measured poverty incidence for the first time in 1984. The measurement covered the period of 1976-1981. Basic data used to measure poverty were obtained from the results of the National Socio Economic Survey (Susenas) - Consumption Module. Since then BPS-Statistics Indonesia routinely released the figures of poverty incidence once every three years which were presented by urban and rural areas.*

*BPS-Statistics Indonesia has started to release the figures of poverty incidence annually since 2003. This could be realized because BPS-Statistics Indonesia has started to collect panel data in the implementation of Susenas-Consumption Module every February or March. Starting from March 2007, the number of sample size was enlarged from 10,000 households to 68,000*

Estimasi tingkat kemiskinan tahun 2000 dan 2001 untuk level provinsi dan nasional didasarkan atas Susenas KOR. Estimasi tingkat kemiskinan tahun 2003 dan 2004 untuk level provinsi didasarkan atas Susenas KOR, sementara untuk level nasional didasarkan pada Susenas Panel Modul Konsumsi.

Untuk mengukur kemiskinan, BPS menggunakan konsep kemampuan memenuhi kebutuhan dasar (*basic needs approach*). Dengan pendekatan ini, kemiskinan dipandang sebagai ketidakmampuan dari sisi ekonomi untuk memenuhi kebutuhan dasar makanan dan bukan makanan yang diukur dari sisi pengeluaran. Metode yang digunakan adalah menghitung Garis Kemiskinan (GK), yang terdiri dari dua komponen yaitu Garis Kemiskinan Makanan (GKM) dan Garis Kemiskinan Non- Makanan (GKNM). Penghitungan Garis Kemiskinan dilakukan secara terpisah untuk daerah perkotaan dan perdesaan.

- 20.** Penduduk miskin adalah penduduk yang memiliki rata-rata pengeluaran per kapita per bulan dibawah Garis Kemiskinan.

*households.*

*The estimation of poverty incidence for Subdistrict and national levels in 2000 and 2001 was based on Susenas-Core. The estimation of poverty incidence for Subdistrict level in 2003 and 2004 was also based on Susenas-Core, while the estimation of the national level was based on the Susenas- Consumption Module Panel.*

*To measure poverty, BPS-Statistics Indonesia has used the concept of basic needs approach. Therefore, poverty is viewed as economic inability to fulfill food and non-food basic needs which are measured by consumption/expenditure. The method used is calculating poverty line, which consists of two components that are Food Poverty Line (FPL) and Non-Food Poverty Line (NFPL). The poverty line was calculated separately for urban and rural areas.*

- 20.** *A person whose expenditure per capita per month is below the poverty line is considered to be poor.*

**21.** Garis kemiskinan makanan (GKM) merupakan nilai pengeluaran kebutuhan minimum makanan yang disetarakan dengan 2.100 kkalori per kapita perhari. Garis kemiskinan non-makanan (GKNM) adalah kebutuhan minimum untuk perumahan, sandang, pendidikan, kesehatan dan kebutuhan dasar lainnya.

**22.** Sejak Desember 1998 digunakan standar kemiskinan baru yang merupakan penyempurnaan standar yang lama. Penyempurnaan standar ini meliputi perluasan cakupan komoditi yang diperhitungkan dalam kebutuhan dasar. Disamping itu penyempurnaan juga dilakukan dengan mempertimbangkan keterbandingan antar daerah (provinsi serta perkotaan-perdesaan) dan antar waktu yang disebabkan oleh adanya perbedaan tingkat harga antar daerah yaitu dengan cara melakukan standarisasi harga terhadap harga di DKI Jakarta. Penyempurnaan standar kemiskinan ini diharapkan dapat mengukur tingkat kemiskinan secara lebih realistis.

### **23. Ukuran Kemiskinan**

*a.* *Head Count Index (HCI-PO)* adalah persentase penduduk miskin yang berada di bawah Garis Kemiskinan (GK).

**21.** *The Food Poverty Line refers to the daily minimum requirement of 2,100 kcal per capita per day. The Non-Food Poverty Line refers to the minimum requirement for household necessities for clothing, education, health, and other basic individual needs.*

**22.** *A new standard to measure poverty has been adopted since December 1998. This new standard was the revision of the old standard. The revised standard included the extension of the commodity coverage to be accounted in estimating the minimum basic needs. The new standard was also improved in its regional comparability, by using the reference population of the same real income (expenditure) class across regions so that it is also comparable over time. The revised poverty standard hopefully was able to measure the incidence of poverty more realistically.*

### **23. Poverty Measures**

*a.* *Head Count Index (HCI-PO)* simply measures the percentage of the population that is counted as poor, often denoted by PO.

b. Indeks Kedalaman Kemiskinan (*Poverty Gap Index-P1*) merupakan ukuran rata-rata kesenjangan pengeluaran masing-masing penduduk miskin terhadap garis kemiskinan. Semakin tinggi nilai indeks, semakin jauh rata-rata pengeluaran penduduk dari garis kemiskinan.

c. Indeks Keparahan Kemiskinan (*Poverty Severity Index-P2*) memberikan gambaran mengenai penyebaran pengeluaran diantara penduduk miskin. Semakin tinggi nilai indeks, semakin tinggi ketimpangan pengeluaran diantara penduduk miskin.

Foster-Greer-Thorbecke (1984) merumuskan suatu ukuran yang digunakan untuk mengukur tingkat kemiskinan sebagai berikut:

$$P_a = \frac{1}{n} \sum_{i=1}^q \left[ \frac{z - y_i}{z} \right]^a$$

dimana:

b. *Poverty Gap Index-P1* measures the extent to which individuals fall below the poverty line (the poverty gaps) as a proportion of the poverty line. Higher value of the index shows that the gap between average expenditure of the poor and the poverty line is wider.

c. *Poverty Severity Index-P2* describes inequality among the poor. This is simply a weighted sum of poverty gaps (as a proportion of the poverty line), where the weights are the proportionate poverty gaps themselves. Hence, by squaring the poverty gap index, the measure implicitly puts more weight on observations that fall well below the poverty line. Higher value of the index shows that inequality among the poor is higher.

*Foster-Greer-Thorbecke (1984) developed poverty measures that may be written as:*

$$P_a = \frac{1}{n} \sum_{i=1}^q \left[ \frac{z - y_i}{z} \right]^a$$

where:

$a = 0, 1, 2$

$z$  = Garis kemiskinan

$y_i$  = Rata-rata pengeluaran perkapita sebulan penduduk yang berada di bawah garis kemiskinan ( $i=1,2,\dots,q$ ),  $y_i < z$

$q$  = Banyaknya penduduk yang berada di bawah garis kemiskinan

$n$  = Jumlah penduduk

Jika  $a=0$ , diperoleh *Head Count Index* (P0), jika  $a=1$  diperoleh Indeks kedalaman kemiskinan (*Poverty Gap Index*-P1), dan jika  $a=2$  disebut Indeks keparahan kemiskinan (*Poverty Severity Index*-P2).

**24. Luas lantai** adalah luas lantai yang ditempatkandan digunakan untuk eperluan sehari-hari.

**25. Air leding** adalah sumber air yang berasal dari air yang telah diproses menjadi jernih sebelum dialirkan kepada konsumen melalui instalasi berupa saluran air. Sumber air ini biasanya diusahakan oleh PAM/PDAM/ BPAM.

**26. Status penguasaan bangunan tempat tinggal milik sendiri** adalah jika tempat tinggal tersebut pada waktu pencacahan betul-betul sudah milik krt atau salah seorang art. Rumah yang dibeli secara angsuran

$a = 0, 1, 2$

$z$  = the poverty line

$y_i$  = Average expenditure per capita per month of the poor ( $i=1,2,\dots,q$ ),  $y_i < z$

$q$  = the number of poor

$n$  = the total population

$a=0$  is Head Count Index (P0),  $a=1$  is Poverty Gap Index-P1 and  $a=2$  is Poverty Severity Index-P2 .

**24. Floor area** is the total area which is occupied and utilized daily.

**25. Pipe water** is refined water distributed by water refinery company.

**26. Own ownership property status** is a status of dwelling occupied belongs to the head of household or one of the household member. Houses bought through bank



## **SOCIAL**

melalui kredit bank atau rumah dengan status sewa beli dianggap rumah milik sendiri.

*credit or houses with leasing status were also categorized as an own property.*

**27. Peristiwa Tindak Pidana yang Dilaporkan** ialah setiap peristiwa yang diterima kepolisian dari laporan masyarakat, atau peristiwa dimana pelakunya tertangkap tangan oleh kepolisian.

**27. Reported Crime Incidence** *Reported Crime Incidence includes all criminal cases reported and received by police office, and all crimes caught by police.*

**28. Jumlah Tindak Pidana** menggambarkan jumlah kasus tindak pidana yang terjadi pada kurun waktu tertentu.

**28. Crime Total** *refers to the number of criminal cases occurring during a given period;*

## ULASAN

## DESCRIPTION

**Pendidikan**

Indikator APK (angka Partisipasi Kasar) dan APM (Angka Partisipasi Murni) dijadikan salah satu alat ukur keberhasilan program pendidikan di suatu daerah yang ditunjukkan dari partisipasi penduduk yang sedang meneyam pendidikan di tiap jenjang pendidikannya. Berdasarkan dari kedua data APM dan APK di tiap jenjang pendidikan tersebut, terlihat perbedaan yang nyata antara APM dan APK. Hal ini berarti bahwa penduduk di Kabupaten Fakfak yang bersekolah tidak pada usia jenjang pendidikan yang standar cukup banyak terutama pada penduduk usia 13-15 tahun (SMP/MTs).

Di Kabupaten Fakfak, APK SD/MI menunjukkan angka 119,90 yang berarti bahwa terdapat 19,90% penduduk yang tidak berusia 7-12 tahun yang bersekolah di SD/MI. Sedangkan APK SMP/MTs dan SMA/SMK/MA menunjukkan angka masing - masing 92,85 dan 113,72. APM SD/MI Kabupaten Fakfak menunjukkan angka 92,33 yang berarti bahwa terdapat 92,33% penduduk yang berusia 7-12 tahun yang bersekolah di SD/MI. Sedangkan APM SMP/MTs dan SMA/ SMK/ MA menunjukkan angka masing masing 68,92 dan 62,71.

Belum meratanya penyediaan layanan pendidikan juga berpengaruh terhadap kondisi rendahnya partisipasi pendidikan di suatu wilayah. Berdasarkan data dari

**Education**

*Indicators GER (gross enrollment figures) and APM (Enrollment) as one means of measuring the success of an educational program in the area indicated on the participation of the population that are in each level of education. Based on the data of both APM and APK at every level of education, it seems the real difference between APM and APK. This means that residents who attend school Fakfak not at age level of education that is pretty much standard, especially among people aged 13-15 years (SMP / MTs).*

*In Fakfak, APK SD / MI indicates the number 119,90, which means that there are 19,90% of the population aged 7-12 years do not attend school in SD / MI. While APK SMP / MTs and SMA / SMK / MA showed respectively 92,85 and 113,72. NER SD / MI Fakfak showed 92,33 which means that there are 92,33% of the population aged 7-12 who attend school in SD / MI. While APM SMP / MTs and SMA / SMK / MA showed 68,92 and 62,71 for each of them.*

*The uneven provision of educational services also affect the condition of the low participation of education in the region. Based on data from the*

## **SOCIAL**

Dinas Pendidikan, Pemuda, dan Olahraga Kabupaten Fakfak, dapat dilihat bahwa masih belum meratanya jumlah sekolah pada masing-masing distrik, contohnya yaitu ketidakterseediaannya Sekolah Menengah Atas (SMA) di beberapa distrik di Kabupaten Fakfak.

Mengingat pentingnya pendidikan hingga menengah keatas, penduduk dari ketiga distrik tersebut tentunya merasa cukup kesulitan dalam mendapatkan akses pendidikan menengah keatas karena harus menempuh jarak yang cukup jauh untuk bersekolah ke jenjang menengah ke atas

### **Kesehatan**

Menurut UU No. 32 Tahun 2007 tentang Pemerintah Daerah menjelaskan peranan daerah dalam pembangunan kesehatan adalah melaksanakan urusan wajib pemerintah. Salah satunya adalah penanganan bidang kesehatan dan penyediaan fasilitas pelayanan kesehatan.

Berdasarkan data dari Dinas Kesehatan Kabupaten Fakfak, pada tahun 2017 terdapat peningkatan jumlah penduduk yang mendapat vaksinasi DPT, BCG, Campak dan Polio dari tahun sebelumnya. Sementara untuk jumlah penduduk yang menerima vaksinasi TT dan DT mengalami penurunan.

*Department of Education Fakfak, it can be seen that it is not yet even number of schools in each district, for example, that there is no Senior High School (SMA) in some districts in Fakfak Regency*

*Given the importance of education to middle and upper class, the population of the three districts is certainly felt considerable difficulty in gaining access to secondary education and above having to cover long distances to attend school at the secondary level upwards thus indirectly lowering interest residents of these districts to continue participation in education middle and upper schools*

### **Health**

*According to Law number 32 2007 about Regional Government explain that role of the regions in health development is to implement mandatory government affairs. One is handling the field of health and provision of health care facilities.*

*Based on data from the health department Fakfak, in 2017 there is an increase in the number of residents who received vaccination DPT, BCG, Measles and Polio from the previous year. Meanwhile, the number of people who received TT dan DT vaccination has decreased.*

#### 4.1. Pendidikan/*Education*

**Tabel 4.1.1. Angka Partisipasi Sekolah (APS) Penduduk Usia 7-24 Tahun Menurut Jenis Kelamin dan Usia di Kabupaten Fakfak, 2017/**  
*Table Number of School Participation of Population Aged 7 - 24 Years Old by Gender and Age in Fakfak Regency, 2017*

| Partisipasi Sekolah<br><i>School Participation</i>           | Jenis Kelamin<br><i>Gender</i> |                            |   |
|--|--------------------------------|----------------------------|---|
|  | Laki-laki<br><i>Male</i>       | Perempuan<br><i>Female</i> | Lak-laki +<br>Perempuan<br><i>Male and Female</i> |
| (1)  | (2)                            | (3)                        | (4)   |
| <b>7 - 12 Tahun</b><br><i>7 – 12 Years Old</i>               | 98,60                          | 99,47                      | 99,00   |
| <b>13 – 15 Tahun</b><br><i>13 – 15 Years Old</i>             | 97,49                          | 99,50                      | 98,57   |
| <b>16 – 18 Tahun</b><br><i>16 – 18 Years Old</i>             | 85,65                          | 89,00                      | 86,66   |
| <b>19 – 24 Tahun<sup>1</sup></b><br><i>19 – 24 Years Old</i> |                                |                            | 48,98   |

Catatan/*Note* : <sup>1</sup> Data per jenis kelamin belum tersedia

Sumber/*Source*: Survei Sosial Ekonomi Nasional, 2017/*National Socio Economic Survey, 2017*

## SOCIAL

**Tabel** 4.1.2. **Angka Partisipasi Murni (APM) dan Angka Partisipasi Kasar (APK) Menurut Jenjang Pendidikan di Kabupaten Fakfak, 2017**  
*Net Enrolment Rate and Gross Enrolment Rate by Educational Level in Fakfak Regency, 2017*

| <b>Jenjang Pendidikan</b><br><i>Educational Level</i> | <b>APM</b><br><i>Net Enrollment Rate</i> | <b>APK</b><br><i>Gross Enrollment</i> |
|---|--|---------------------------------------|
| (1)   | (2)                                      | (3)                                   |
| SD/MI<br><i>Elementary School</i>                     | 97,70                                    | 119,90                                |
| SMP/MTs<br><i>Junior High School</i>                  | 75,99                                    | 92,85                                 |
| SMA/SMK/MA<br><i>Senior High School</i>               | 70,15                                    | 113,72                                |

Sumber/Source: Survei Sosial Ekonomi Nasional, 2017/National Socio Economic Survey, 2017

**Table 4.1.3. Jumlah Sekolah, Murid, Guru, dan Rasio Murid-Guru Sekolah Dasar (SD) Menurut Kecamatan di Kabupaten Fakfak, 2016**  
*Number of Schools, Pupils, Teachers, and School-Teacher Ratio of Primary Schools by Subdistrict in Fakfak Regency, 2016*

| Kecamatan<br>Subdistrict | Sekolah<br>Schools | Murid<br>Pupils | Guru<br>Teachers | Rasio Murid-Guru/Pupils<br>Teacher Ration |
|--------------------------|--------------------|-----------------|------------------|---|
| (1)                      | (2)                | (3)             | (4)              | (5)                                       |
| Fakfak Barat             | 5                  | 438             | 48               | 9   |
| Fakfak Timur             | 5                  | 224             | 29               | 8   |
| Fakfak                   | 10                 | 1,724           | 145              | 12  |
| Kokas                    | 12                 | 584             | 71               | 8   |
| Karas                    | 7                  | 386             | 33               | 12  |
| Fakfak Tengah            | 9                  | 1 158           | 120              | 10  |
| Kramongmongga            | 6                  | 343             | 28               | 12  |
| Teluk Patipi             | 9                  | 626             | 54               | 12  |
| Bomberay                 | 5                  | 190             | 24               | 8   |
| Fakfak Timur Tengah      | 8                  | 411             | 40               | 10  |
| Pariwari                 | 10                 | 1 888           | 143              | 13  |
| Wartutin                 | 4                  | 433             | 26               | 17  |
| Arguni                   | 4                  | 164             | 22               | 7   |
| Mbahamdandara            | 4                  | 166             | 21               | 8   |
| Furwagi                  | 5                  | 246             | 26               | 9   |
| Kayauni                  | 5                  | 200             | 28               | 7   |
| Tomage                   | 6                  | 232             | 26               | 9   |
| <b>FAKFAK</b>            | <b>114</b>         | <b>9 413</b>    | <b>884</b>       | <b>11</b>                                 |

Sumber/Source: Dinas Pendidikan, Pemuda, dan Olahraga Kabupaten Fakfak/ *Education, Youth, And Sport Service of Fakfak Regency*

## SOCIAL

**Tabel 4.1.4. Jumlah Sekolah, Murid, Guru, dan Rasio Murid-Guru Madrasah Ibtidaiyah (MI) Menurut Kecamatan di Kabupaten Fakfak, 2017**  
*Number of Schools, Pupils, Teachers, and School-Teacher Ratio of Madrasah Ibtidaiyah (MI) by Subdistrict in Fakfak Regency, 2017*

| Kecamatan<br>Subdistrict | Sekolah<br>Schools | Murid<br>Pupils | Guru<br>Teachers | Rasio Murid-Guru/Pupils<br>Teacher Ration |
|--------------------------|--------------------|-----------------|------------------|---|
| (1)                      | (2)                | (3)             | (4)              | (5)                                       |
| Fakfak Barat             | -                  | -               | -                | -   |
| Fakfak Timur             | -                  | -               | -                | -   |
| Fakfak                   | 2                  | 407             | 25               | 16  |
| Kokas                    | -                  | -               | -                | -   |
| Karas                    | 1                  | 48              | 1                | 48  |
| Fakfak Tengah            | 2                  | 296             | 25               | 12  |
| Kramongmongga            | -                  | -               | -                | -   |
| Teluk Patipi             | -                  | -               | -                | -   |
| Bomberay                 | -                  | -               | -                | -   |
| Fakfak Timur Tengah      | -                  | -               | -                | -   |
| Pariwari                 | 4                  | 251             | 14               | 18  |
| Wartutin                 | -                  | -               | -                | -   |
| Arguni                   | -                  | -               | -                | -   |
| Mbahamdandara            | -                  | -               | -                | -   |
| Furwagi                  | -                  | -               | -                | -   |
| Kayauni                  | -                  | -               | -                | -   |
| Tomage                   | -                  | -               | -                | -   |
| <b>FAKFAK</b>            | <b>9</b>           | <b>1002</b>     | <b>65</b>        | <b>15</b>                                 |

Sumber/Source: Dinas Pendidikan, Pemuda, dan Olahraga Kabupaten Fakfak/ *Education, Youth, And Sport Service of Fakfak Regency*

**Tabel 4.1.5. Jumlah Sekolah, Murid, Guru, dan Rasio Murid-Guru Sekolah Menengah Pertama Menurut Kecamatan di Kabupaten Fakfak, 2017**

*Number of Schools, Pupils, Teachers, and School-Teacher Ratio of Junior High School by Subdistrict in Fakfak Regency, 2017*

| Kecamatan<br>Subdistrict | Sekolah<br>Schools | Murid<br>Pupils | Guru<br>Teachers | Rasio Murid-Guru/Pupils<br>Teacher Ratio |
|--------------------------|--------------------|-----------------|------------------|--|
| (1)                      | (2)                | (3)             | (4)              | (5)                                      |
| Fakfak Barat             | 2                  | 325             | 35               | 9  |
| Fakfak Timur             | 1                  | 22              | 9                | 2  |
| Fakfak                   | 1                  | 1 857           | 99               | 19                                       |
| Kokas                    | 5                  | 253             | 16               | 16                                       |
| Karas                    | 1                  | 200             | 16               | 13                                       |
| Fakfak Tengah            | 4                  | 828             | 81               | 10                                       |
| Kramongmongga            | 1                  | 105             | 15               | 7  |
| Teluk Patipi             | 1                  | 167             | 17               | 10                                       |
| Bomberay                 | 1                  | 111             | 19               | 6  |
| Fakfak Timur Tengah      | -                  | -               | -                | -  |
| Pariwari                 | 3                  | 400             | 32               | 13                                       |
| Wartutin                 | -                  | -               | -                | -  |
| Arguni                   | -                  | -               | -                | -  |
| Mbahamdandara            | -                  | -               | -                | -  |
| Furwagi                  | -                  | -               | -                | -  |
| Kayauni                  | -                  | -               | -                | -  |
| Tomage                   | -                  | -               | -                | -  |
| <b>FAKFAK</b>            | <b>20</b>          | <b>4 268</b>    | <b>339</b>       | <b>13</b>                                |

Sumber/Source: Dinas Pendidikan, Pemuda, dan Olahraga Kabupaten Fakfak/ Education, Youth, And Sport Service of Fakfak Regency



**SOCIAL**

**Tabel 4.1.6. Jumlah Sekolah, Murid, Guru, dan Rasio Murid-Guru Madrasah Tsanawiyah (MTs) Menurut Kecamatan di Kabupaten Fakfak, 2017**  
*Number of Schools, Pupils, Teachers, and School-Teacher Ratio of Madrasah Tsanawiyah (MTs) by Subdistrict in Fakfak Regency, 2017*

|    | <b>Kecamatan<br/>Subdistrict</b> | <b>Sekolah<br/>Schools</b> | <b>Murid<br/>Pupils</b> | <b>Guru<br/>Teachers</b> | <b>Rasio Murid- Guru<br/>Pupil- Teacher Ratio</b> |
|----|----------------------------------|----------------------------|-------------------------|--------------------------|---|
|    | (1)                              | (2)                        | (3)                     | (4)                      | (5)   |
| 1  | Fakfak Barat                     | -                          | -                       | -                        | -   |
| 2  | Fakfak Timur                     | -                          | -                       | -                        | -   |
| 3  | Fakfak                           | -                          | -                       | -                        | -   |
| 4  | Kokas                            | -                          | -                       | -                        | -   |
| 5  | Karas                            | -                          | -                       | -                        | -   |
| 6  | Fakfak Tengah                    | 4                          | 895                     | 42                       | 25  |
| 7  | Kramongmongga                    | -                          | -                       | -                        | -   |
| 8  | Teluk Patipi                     | -                          | -                       | -                        | -   |
| 9  | Bomberay                         | -                          | -                       | -                        | -   |
| 10 | Fakfak Timur Tengah              | -                          | -                       | -                        | -   |
| 11 | Pariwari                         | -                          | -                       | -                        | -   |
| 12 | Wartutin                         | -                          | -                       | -                        | -   |
| 13 | Arguni                           | -                          | -                       | -                        | -   |
| 14 | Mbahamdandara                    | -                          | -                       | -                        | -   |
| 15 | Furwagi                          | -                          | -                       | -                        | -   |
| 16 | Kayauni                          | -                          | -                       | -                        | -   |
| 17 | Tomage                           | -                          | -                       | -                        | -   |
|    | <b>Fakfak</b>                    | <b>4</b>                   | <b>895</b>              | <b>42</b>                | <b>25</b>   |

Sumber/Source: Dinas Pendidikan, Pemuda, dan Olahraga Kabupaten Fakfak/ Education, Youth, And Sport Service of Fakfak Regency

**Tabel** 4.1.7. **Jumlah Sekolah, Murid, Guru, dan Rasio Murid-Guru Sekolah Menengah Atas (SMA) Menurut Kecamatan di Kabupaten Fakfak, 2017**  
*Number of Schools, Pupils, Teachers, and School-Teacher Ratio of Senior High School by Subdistrict in Fakfak Regency, 2017*

| Kecamatan<br>Subdistrict | Sekolah<br>Schools | Murid<br>Pupils | Guru<br>Teachers | Rasio Murid- Guru<br>Pupil- Teacher Ratio |
|--------------------------|--------------------|-----------------|------------------|---|
| (1)                      | (2)                | (3)             | (4)              | (5)                                       |
| 1 Fakfak Barat           | 1                  | 204             | 30               | 7   |
| 2 Fakfak Timur           | -                  | -               | -                | -   |
| 3 Fakfak                 | 3                  | 1594            | 86               | 19  |
| 4 Kokas                  | 1                  | 195             | 15               | 13  |
| 5 Karas                  | 1                  | 148             | 8                | 19  |
| 6 Fakfak Tengah          | 1                  | 630             | 47               | 13  |
| 7 Kramongmongga          | -                  | -               | -                | -   |
| 8 Teluk Patipi           | -                  | -               | -                | -   |
| 9 Bomberay               | -                  | -               | -                | -   |
| 10 Fakfak Timur Tengah   | -                  | -               | -                | -   |
| 11 Pariwari              | 1                  | 329             | 28               | 12  |
| 12 Wartutin              | -                  | -               | -                | -   |
| 13 Arguni                | -                  | -               | -                | -   |
| 14 Mbahamdandara         | -                  | -               | -                | -   |
| 15 Furwagi               | -                  | -               | -                | -   |
| 16 Kayauni               | -                  | -               | -                | -   |
| 17 Tomage                | 1                  | 41              | 12               | 3   |
| <b>Fakfak</b>            | <b>9</b>           | <b>3141</b>     | <b>226</b>       | <b>14</b>                                 |

Sumber/Source: Dinas Pendidikan, Pemuda, dan Olahraga Kabupaten Fakfak/ Education, Youth, And Sport Service of Fakfak Regency

**SOCIAL**

**Tabel 4.1.8. Jumlah Sekolah, Murid, Guru dan Rasio Murid-Guru Madrasah Aliyah (MA) Menurut Kecamatan di Kabupaten Fakfak, 2017**

*Number of School, Pupils, Teachers, and School-Teacher Ratio of Madrasah Aliyah (MA) by distric in Fakfak Regency, 2017*

|    | <b>Kecamatan</b><br><i>Subdistrict</i> | <b>Sekolah</b><br><i>Schools</i> | <b>Murid</b><br><i>Pupils</i> | <b>Guru</b><br><i>Teachers</i> | <b>Rasio Murid- Guru</b><br><i>Pupi l- Teacher Ratio</i> |
|----|--|----------------------------------|-------------------------------|--------------------------------|--|
|    | (1)                                    | (2)                              | (3)                           | (4)                            | (5)  |
| 1  | Fakfak Barat                           | -                                | -                             | -                              | -  |
| 2  | Fakfak Timur                           | -                                | -                             | -                              | -  |
| 3  | Fakfak                                 | -                                | -                             | -                              | -  |
| 4  | Kokas                                  | -                                | -                             | -                              | -  |
| 5  | Karas                                  | -                                | -                             | -                              | -  |
| 6  | Fakfak Tengah                          | -                                | -                             | -                              | -  |
| 7  | Kramongmongga                          | -                                | -                             | -                              | -  |
| 8  | Teluk Patipi                           | -                                | -                             | -                              | -  |
| 9  | Bomberay                               | -                                | -                             | -                              | -  |
| 10 | Fakfak Timur Tengah                    | -                                | -                             | -                              | -  |
| 11 | Pariwari                               | 3                                | 543                           | 31                             | 20   |
| 12 | Wartutin                               | -                                | -                             | -                              | -  |
| 13 | Arguni                                 | -                                | -                             | -                              | -  |
| 14 | Mbahamdandara                          | -                                | -                             | -                              | -  |
| 15 | Furwagi                                | -                                | -                             | -                              | -  |
| 16 | Kayauni                                | -                                | -                             | -                              | -  |
| 17 | Tomage                                 | -                                | -                             | -                              | -  |
|    | <b>Fakfak</b>                          | <b>3</b>                         | <b>543</b>                    | <b>31</b>                      | <b>20</b>  |

Sumber/Source: Dinas Pendidikan, Pemuda, dan Olahraga Kabupaten Fakfak/ Education, Youth, And Sport Service of Fakfak Regency

## 4.2 Kesehatan/Health

**Tabel 4.2.1. Banyaknya Penduduk Yang Mendapat Vaksinasi DPT Menurut Kecamatan**  
*Table* **Number of Population Who Got DPT Vaccination by District, 2013-2017**

| Kecamatan<br>Districts     | 2013         | 2014         | 2015         | 2016         | 2017         |
|----------------------------|--------------|--------------|--------------|--------------|--------------|
| (1)                        | (2)          | (3)          | (4)          | (6)          | (7)          |
| <b>Kecamatan/Districts</b> |              |              |              |              |              |
| 1. Fakfak Barat            | 72           | 122          | 80           | 77           | 146          |
| 2. Fakfak Timur            | 84           | 95           | 104          | 67           | 44           |
| 3. Fakfak                  | 614          | 823          | 951          | 365          | 412          |
| 4. Kokas                   | 72           | 108          | 78           | 60           | 56           |
| 5. Karas                   | 16           | 39           | 17           | 45           | 49           |
| 6. Fakfak Tengah           | 269          | 290          | 254          | 245          | 256          |
| 7. Kramongmongga           | 77           | 71           | 59           | 60           | 62           |
| 8. Teluk Patipi            | 56           | 88           | 114          | 81           | 94           |
| 9. Bomberay                | 54           | 70           | 42           | 63           | 72           |
| 10. Pariwari <sup>1</sup>  | -            | -            | -            | 495          | 445          |
| <b>Fakfak</b>              | <b>1 314</b> | <b>1 706</b> | <b>1 699</b> | <b>1 558</b> | <b>1 636</b> |

Catatan/Note : <sup>1</sup> Data masih gabung dengan distrik induk

Sumber/Source: Dinas Kesehatan Kabupaten Fakfak/Public Health Office of Fakfak Regency

**Tabel 4.2.2. Banyaknya Penduduk Yang Mendapat Vaksinasi BCG Menurut Kecamatan**  
*Number of Population Who Got BCG Vaccination by District, 2013-2017*

| <b>Kecamatan<br/>Districts</b> | 2013         | 2014         | 2015         | 2016         | 2017         |
|--------------------------------|--------------|--------------|--------------|--------------|--------------|
| (1)                            | (2)          | (3)          | (4)          | (6)          | (7)          |
| <b>Kecamatan/Districts</b>     |              |              |              |              |              |
| 1. Fakfak Barat                | 75           | 123          | 59           | 75           | 64           |
| 2. Fakfak Timur                | 68           | 95           | 66           | 87           | 60           |
| 3. Fakfak                      | 659          | 823          | 1 063        | 399          | 525          |
| 4. Kokas                       | 77           | 108          | 96           | 68           | 120          |
| 5. Karas                       | 51           | 39           | 19           | 50           | 42           |
| 6. Fakfak Tengah               | 330          | 290          | 279          | 253          | 264          |
| 7. Kramongmongga               | 76           | 71           | 61           | 70           | 86           |
| 8. Teluk Patipi                | 69           | 88           | 59           | 94           | 107          |
| 9. Bomberay                    | 52           | 70           | 34           | 86           | 67           |
| 10. Pariwari <sup>1</sup>      | -            | -            | -            | 466          | 476          |
| <b>Fakfak</b>                  | <b>1 260</b> | <b>1 457</b> | <b>1 707</b> | <b>1 648</b> | <b>1 811</b> |

Catatan/Note : <sup>1</sup> Data masih gabung dengan distrik induk

Sumber/Source: Dinas Kesehatan Kabupaten Fakfak/Public Health Office of Fakfak Regency

**Tabel 4.2.3. Banyaknya Penduduk Yang Mendapat Vaksinasi Campak Menurut Kecamatan**  
*Table* **Number of Population Who Got Measles Vaccination by District, 2013-2017**

| Kecamatan<br>Districts     | 2013  | 2014  | 2015  | 2016  | 2017  |
|----------------------------|-------|-------|-------|-------|-------|
| (1)                        | (2)   | (3)   | (4)   | (6)   | (7)   |
| <b>Kecamatan/Districts</b> |       |       |       |       |       |
| 1. Fakfak Barat            | 65    | 121   | 58    | 54    | 95    |
| 2. Fakfak Timur            | 79    | 95    | 93    | 73    | 49    |
| 3. Fakfak                  | 616   | 820   | 907   | 350   | 403   |
| 4. Kokas                   | 65    | 106   | 97    | 55    | 74    |
| 5. Karas                   | 24    | 39    | 27    | 31    | 58    |
| 6. Fakfak Tengah           | 299   | 290   | 260   | 262   | 212   |
| 7. Kramongmongga           | 97    | 69    | 69    | 60    | 66    |
| 8. Teluk Patipi            | 93    | 87    | 120   | 93    | 98    |
| 9. Bomberay                | 63    | 68    | 38    | 54    | 79    |
| 10. Pariwari <sup>1</sup>  | -     | -     | -     | 491   | 470   |
| Fakfak                     | 1 404 | 1 695 | 1 669 | 1 523 | 1 604 |

Catatan/Note : <sup>1</sup> Data masih gabung dengan distrik induk

Sumber/Source: Dinas Kesehatan Kabupaten Fakfak/Public Health Office of Fakfak Regency

**Tabel 4.2.4. Banyaknya Penduduk Yang Mendapat Vaksinasi POLIO Menurut Kecamatan**  
*Number of Population Who Got POLIO Vaccination by District, 2013-2017*

| Kecamatan<br>Districts     | 2013         | 2014         | 2015         | 2016         | 2017         |
|----------------------------|--------------|--------------|--------------|--------------|--------------|
| (1)                        | (2)          | (3)          | (4)          | (6)          | (7)          |
| <b>Kecamatan/Districts</b> |              |              |              |              |              |
| 1. Fakfak Barat            | 81           | 122          | 80           | 77           | 146          |
| 2. Fakfak Timur            | 74           | 95           | 103          | 68           | 44           |
| 3. Fakfak                  | 592          | 823          | 946          | 364          | 412          |
| 4. Kokas                   | 66           | 108          | 78           | 60           | 56           |
| 5. Karas                   | 25           | 39           | 17           | 45           | 49           |
| 6. Fakfak Tengah           | 282          | 290          | 254          | 245          | 265          |
| 7. Kramongmongga           | 74           | 71           | 60           | 62           | 62           |
| 8. Teluk Patipi            | 53           | 88           | 112          | 102          | 103          |
| 9. Bomberay                | 55           | 70           | 38           | 63           | 69           |
| 10. Pariwari <sup>1</sup>  | -            | -            | -            | 495          | 445          |
| <b>Fakfak</b>              | <b>1 302</b> | <b>1 706</b> | <b>1 688</b> | <b>1 581</b> | <b>1 651</b> |

Catatan/Note : <sup>1</sup> Data masih gabung dengan distrik induk

Sumber/Source: Dinas Kesehatan Kabupaten Fakfak/*Public Health Office of Fakfak Regency*

**Tabel 4.2.5. Banyaknya Penduduk Yang Mendapat Vaksinasi TT Menurut Kecamatan**  
*Table Number of Population Who Got TT Vaccination by District, 2013-2017<sup>1</sup>*

| Kecamatan<br>Districts     | 2013  | 2014  | 2015  | 2016  | 2017  |
|----------------------------|-------|-------|-------|-------|-------|
| (1)                        | (2)   | (3)   | (4)   | (6)   | (7)   |
| <b>Kecamatan/Districts</b> |       |       |       |       |       |
| 1. Fakfak Barat            | 307   | 273   | 30    | 139   | 135   |
| 2. Fakfak Timur            | 216   | 193   | 41    | 90    | 146   |
| 3. Fakfak                  | 1 739 | 1 555 | 822   | 444   | 413   |
| 4. Kokas                   | 100   | 309   | 99    | 157   | 126   |
| 5. Karas                   | 170   | 184   | 40    | 56    | 49    |
| 6. Fakfak Tengah           | 643   | 559   | 264   | 246   | 286   |
| 7. Kramongmongga           | 323   | 202   | 104   | 80    | 23    |
| 8. Teluk Patipi            | 238   | 286   | 151   | 142   | 147   |
| 9. Bomberay                | 159   | 170   | 24    | 63    | 86    |
| 10. Pariwari <sup>2</sup>  | -     | -     | -     | 389   | 455   |
| Fakfak                     | 3 701 | 3 895 | 3 731 | 1 575 | 1 866 |

Catatan/Note : <sup>1</sup> Data 2017 tidak tersedia

<sup>2</sup> Data masih gabung dengan distrik induk

Sumber/Source: Dinas Kesehatan Kabupaten Fakfak/Public Health Office of Fakfak Regency



## SOCIAL

**Tabel 4.2.6. Banyaknya Penduduk Yang Mendapat Vaksinasi DT Menurut Kecamatan**  
*Table Number of Population Who Got DT Vaccination by District, 2013-2017*

| Kecamatan<br>Districts     | 2013         | 2014         | 2015         | 2016         | 2017         |
|----------------------------|--------------|--------------|--------------|--------------|--------------|
| (1)                        | (2)          | (3)          | (4)          | (6)          | (7)          |
| <b>Kecamatan/Districts</b> |              |              |              |              |              |
| 1. Fakfak Barat            | 132          | 142          | 142          | 156          | 218          |
| 2. Fakfak Timur            | 125          | 148          | 148          | 193          | 135          |
| 3. Fakfak                  | 674          | 799          | 799          | 878          | 442          |
| 4. Kokas                   | 86           | 208          | 208          | 228          | 155          |
| 5. Karas                   | 125          | 169          | 169          | 185          | 81           |
| 6. Fakfak Tengah           | 311          | 261          | 250          | 275          | 280          |
| 7. Kramongmongga           | 174          | 109          | 109          | 110          | 60           |
| 8. Teluk Patipi            | 113          | 184          | 184          | 202          | 180          |
| 9. Bomberay                | 73           | 89           | 89           | 97           | 99           |
| 10. Pariwari <sup>1</sup>  | -            | -            |              | 72           | 439          |
| <b>Fakfak</b>              | <b>1 813</b> | <b>2 109</b> | <b>2 098</b> | <b>2 396</b> | <b>2 089</b> |

Catatan/Note : <sup>1</sup> Data masih gabung dengan distrik induk

Sumber/Source: Dinas Kesehatan Kabupaten Fakfak/Public Health Office of Fakfak Regency

**Tabel 4.2.7. Angka Kesakitan 10 Penyakit Utama Penderita Rawat Inap di RSUD Fakfak (Sesuai ICD X), 2017**  
*Vexatation of The Ten Superior Diseases of Intensive Care Suffer In Fakfak Hospital (Match With ICD X), 2017*

| Jenis Pelayanan                | Banyaknya/ Quantity |        |
|--------------------------------|---------------------|--------|
|                                | 2017                | %      |
| (1)                            | (3)                 | (4)    |
| 1. Gastritis                   | 473                 | 27,5   |
| 2. Hipertensi                  | 215                 | 12,5   |
| 3. ISPA                        | 181                 | 10,5   |
| 4. Infeksi Saluran Kemih (ISK) | 150                 | 8,7    |
| 5. Diare                       | 145                 | 8,4    |
| 6. Demam Berdarah Dengue (DBD) | 137                 | 8      |
| 7. Diabetes Melitus            | 119                 | 6,9    |
| 8. Dispepsia                   | 106                 | 6,2    |
| 9. Anemia                      | 103                 | 6      |
| 10. Bronchitis                 | 93                  | 5,4    |
| Jumlah/ Total                  | 1 722               | 100,00 |

Sumber/Source: RSUD Fakfak/ Regional Public Hospital Fakfak

**Tabel 4.2.8. Angka Kesakitan 10 Penyakit Utama Penderita Rawat Jalan di RSUD Fakfak (Sesuai ICD X), 2017**  
*Vexatation of The Ten Superior Diseases of Non Intensive Care Suffer In Fakfak Hospital (Match With ICD X), 2017*

| Jenis Pelayanan                           | Banyaknya/ Quantity |        |
|---|---------------------|--------|
|   | 2017                | %      |
| (1)                                       | (3)                 | (4)    |
| 1. Infeksi Kulit dan Jaringan Subkutan    | 602                 | 18,7   |
| 2. Infeksi Saluran Pernafasan Akut (ISPA) | 536                 | 16,6   |
| 3. Gastritis                              | 444                 | 13,8   |
| 4. Diabetes Melitus                       | 424                 | 13,2   |
| 5. Hipertensi                             | 280                 | 8,7    |
| 6. TB Paru                                | 237                 | 7,4    |
| 7. Bronchitis                             | 191                 | 5,9    |
| 8. Penyakit Pulpa dan Periapikal          | 182                 | 5,7    |
| 9. Gagal Jantung                          | 166                 | 5,2    |
| 10. Migrain                               | 159                 | 4,9    |
| Jumlah/ Total                             | 1 722               | 100,00 |

Sumber/Source: RSUD Fakfak/ Regional Public Hospital Fakfak

**Tabel** 4.2.9. **Angka Pelayanan Imunisasi di RSUD Fakfak, 2017**  
*Table* *Immunization Service Rate in Fakfak Hospital, 2017*

| Jenis Pelayanan                       | Banyaknya/ Quantity |        |
|---------------------------------------|---------------------|--------|
|                                       | 2017                | %      |
| (1)                                   | (3)                 | (4)    |
| 1. Neonatal yang diimunisasi HB 0     | 608                 | 64,96  |
| 2. Bayi Imunisasi BCG, POLIO 1        | 59                  | 6,30   |
| 3. Bayi Imunisasi DPT-HB-HIB, POLIO 2 | 69                  | 7,37   |
| 4. Bayi Imunisasi DPT-HB-HIB, POLIO 3 | 58                  | 6,20   |
| 5. Bayi Imunisasi DPT-HB-HIB, POLIO 4 | 66                  | 7,05   |
| 6. Bayi Imunisasi Campak              | 53                  | 5,66   |
| 7. DPT-HB-HIB, BOOSTER                | 16                  | 1,71   |
| 8. Campak Booster                     | 7                   | 0,75   |
| Jumlah/ Total                         | 936                 | 100,00 |

Sumber/Source: RSUD Fakfak/ Regional Public Hospital Fakfak

## SOCIAL

**Tabel** 4.2.10. **Angka Gawat Darurat Medik di RSUD Fakfak, 2017**  
*Table* *Medical Emergency Rate in Fakfak Hospital, 2017*

| Jenis Pelayanan      | Banyaknya/ Quantity |               |
|----------------------|---------------------|---------------|
|                      | 2017                | %             |
| (1)                  | (3)                 | (4)           |
| 1. Bedah             | 726                 | 21,8          |
| 2. Non Bedah         | 1 788               | 53,8          |
| 3. Kebidanan         | 3                   | 0,1           |
| 4. Psikiatrik        | 3                   | 0,1           |
| 5. Anak              | 803                 | 24,2          |
| <b>Jumlah/ Total</b> | <b>3 323</b>        | <b>100,00</b> |

Sumber/Source: RSUD Fakfak/ Regional Public Hospital Fakfak

**Tabel 4.2.11. Angka Pelayanan Kesehatan Gigi dan Mulut di RSUD Fakfak, 2017**  
*Table Rate of Tooth and Mouth Health Service in Fakfak Hospital, 2017*

| Jenis Pelayanan<br>(1)    | Banyaknya/ Quantity |          |
|---------------------------|---------------------|----------|
|                           | 2017<br>(3)         | %<br>(4) |
| 1. Pengobatan Pulpa       | 272                 | 41,4     |
| 2. Pencabutan Gigi Tetap  | 269                 | 40,9     |
| 3. Pengobatan Periodontal | 69                  | 10,5     |
| 4. Tumpatan Gigi Sulung   | 30                  | 4,6      |
| 5. Tumpatan Gigi Tetap    | 17                  | 2,6      |
| Jumlah/ Total             | 657                 | 100,00   |

Sumber/Source: RSUD Fakfak/ Regional Public Hospital Fakfak

**Tabel 4.2.12. Angka Pelayanan Instalasi Laboratorium di RSUD Fakfak, 2017**  
*Table*  
*Service in Fakfak Hospital, 2017*

| Jenis Pelayanan      | Banyaknya/ Quantity |               |
|----------------------|---------------------|---------------|
|                      | 2017                | %             |
| (1)                  | (3)                 | (4)           |
| 1. Hematologi        | 16 505              | 26            |
| 2. Kimia             | 12 507              | 19,6          |
| 3. Gula Darah        | 9 716               | 15,2          |
| 4. Bakteriologi      | 11 194              | 17            |
| 5. Serologi          | 10 720              | 17            |
| 6. Urine             | 1 960               | 3,04          |
| 7. Liquor            | 758                 | 2             |
| 8. Tinja             | 99                  | 0,1           |
| 9. Lain-lain         | 25                  | 0,03          |
| 10. Transudat/Exudat | 21                  | 0,03          |
| <b>Jumlah/ Total</b> | <b>63 505</b>       | <b>100,00</b> |

Sumber/Source: RSUD Fakfak/ Regional Public Hospital Fakfak

**Tabel 4.2.13. Banyaknya Peserta BPJS Kesehatan Menurut Distrik di Kabupaten Fakfak, 2017**

*Number of Participants the BPJS Kesehatan by District in Fakfak Regency, 2017*

| Distrik<br><i>District</i> | Banyaknya/ <i>Number of</i>    |                           |                      |
|----------------------------|--------------------------------|---------------------------|----------------------|
|                            | Peserta<br><i>Participants</i> | Keluarga<br><i>Family</i> | Jiwa<br><i>Total</i> |
| (1)                        | (2)                            | (3)                       | (4)                  |
| 1. Fakfak Barat            | 1 106                          | 3 024                     | 4 130                |
| 2. Fakfak Timur            | 421                            | 1 225                     | 1 646                |
| 3. Fakfak                  | 10 206                         | 23 072                    | 33 278               |
| 4. Kokas                   | 3 349                          | 7 580                     | 10 929               |
| 5. Karas                   | 1 312                          | 2 345                     | 3 657                |
| 6. Fakfak Tengah           | 4 990                          | 10 797                    | 15 787               |
| 7. Kramongmongga           | 851                            | 2 466                     | 3 317                |
| 8. Teluk Patipi            | 1 438                          | 4 070                     | 5 508                |
| 9. Bomberay                | 661                            | 1 290                     | 1 951                |
| 10. Fakfak Timur Tengah    | 837                            | 2 635                     | 3 472                |
| 11. Pariwari               | 5 407                          | 11 283                    | 16 690               |
| 12. Wartutin               | 613                            | 1 961                     | 2 574                |
| 13. Arguni                 | 321                            | 860                       | 1 181                |
| 14. Mbahamdandara          | 313                            | 737                       | 1 050                |
| 15. Furwagi                | 437                            | 1 095                     | 1 532                |
| 16. Kayauni                | 440                            | 1 027                     | 1 467                |
| 17. Tomage                 | 834                            | 1 132                     | 1 966                |
| Jumlah/ <i>Total</i>       |                                |                           | 110 135              |

Sumber/Source : BPJS Kabupaten Fakfak/ BPJS of Fakfak Regency



**Tabel 4.2.14. Banyaknya Peserta BPJS Kesehatan Menurut Jenis Kepesertaan dan Distrik di Kabupaten Fakfak, 2017**  
*Number of Participants the BPJS Kesehatan by Type of Member and District in Fakfak Regency, 2017*

| Distrik<br><i>District</i>  | Jenis Kepesertaan/ <i>Type of Member</i> |               |              |                   |                     |
|-----------------------------|--|---------------|--------------|-------------------|---------------------|
|                             | PBI<br>(APBD)                            | PBI<br>(APBN) | PBPU         | Pegawai<br>Swasta | Penerima<br>Pensiun |
| (1)                         | (2)                                      | (3)           | (4)          |                   | (5)                 |
| 1. Fakfak Barat             | 1 024                                    | 2 544         | 62           | 52                | 6                   |
| 2. Fakfak Timur             | 489                                      | 1 051         | 9            | 59                | 1                   |
| 3. Fakfak                   | 1 279                                    | 24 231        | 1 420        | 933               | 552                 |
| 4. Kokas                    | 1 498                                    | 7 200         | 264          | 505               | 280                 |
| 5. Karas                    | 263                                      | 2 597         | 44           | 23                | 10                  |
| 6. Fakfak Tengah            | 2 282                                    | 10 179        | 608          | 335               | 140                 |
| 7. Kramongmongga            | 1 127                                    | 1 953         | 23           | 51                | 14                  |
| 8. Teluk Patipi             | 1 643                                    | 2 996         | 32           | 51                | 135                 |
| 9. Bomberay                 | 83                                       | 1 595         | 38           | 42                | 5                   |
| 10. Fakfak Timur Tengah     | 1 290                                    | 1 955         | 44           | 36                | 9                   |
| 11. Pariwari                | 1 949                                    | 8 006         | 1 566        | 570               | 342                 |
| 12. Wartutin                | 888                                      | 1 580         | 35           | 10                | 4                   |
| 13. Arguni                  | 566                                      | 532           | 22           | 17                | 6                   |
| 14. Mbahamdandara           | 399                                      | 616           | 9            | 7                 | -                   |
| 15. Furwagi                 | 714                                      | 741           | 11           | 4                 | -                   |
| 16. Kayauni                 | 655                                      | 721           | 15           | 9                 | 4                   |
| 17. Tomage                  | 156                                      | 1 269         | 40           | 76                | 196                 |
| <b>Jumlah/ <i>Total</i></b> | <b>16 305</b>                            | <b>69 766</b> | <b>4 242</b> | <b>2 780</b>      | <b>1 704</b>        |

Sumber/Source : BPJS Kabupaten Fakfak/ BPJS of Fakfak Regency

Lanjutan Tabel : 4.2.14.

Continued Table

| Distrik<br><i>District</i> | Jenis Kepesertaan/ <i>Type of Member</i> |            |               |            |                |
|----------------------------|--|------------|---------------|------------|----------------|
|                            | PNS                                      | PPNPN      | TNI/<br>Polri | Veteran    | Jumlah         |
| (1)                        | (2)                                      | (3)        | (4)           |            | (5)            |
| 1. Fakfak Barat            | 409                                      | 8          | 15            | 10         | 4 130          |
| 2. Fakfak Timur            | 33                                       | 2          | 2             | -          | 1 646          |
| 3. Fakfak                  | 3 607                                    | 180        | 1 054         | 22         | 33 278         |
| 4. Kokas                   | 964                                      | 9          | 174           | 35         | 10 929         |
| 5. Karas                   | 709                                      | 2          | 9             | -          | 3 657          |
| 6. Fakfak Tengah           | 1 998                                    | 64         | 173           | 8          | 15 787         |
| 7. Kramongmongga           | 144                                      | 5          | -             | -          | 3 317          |
| 8. Teluk Patipi            | 637                                      | 5          | 2             | 7          | 5 508          |
| 9. Bomberay                | 161                                      | 2          | 25            | -          | 1 951          |
| 10. Fakfak Timur Tengah    | 120                                      | 7          | 11            | -          | 3 472          |
| 11. Pariwari               | 3 715                                    | 175        | 338           | 29         | 16 690         |
| 12. Wartutin               | 55                                       | -          | 2             | -          | 2 574          |
| 13. Arguni                 | 36                                       | -          | -             | 2          | 1 181          |
| 14. Mbahamandara           | 17                                       | -          | 2             | -          | 1 050          |
| 15. Furwagi                | 57                                       | -          | -             | 5          | 1 532          |
| 16. Kayauni                | 63                                       | -          | -             | -          | 1 467          |
| 17. Tomage                 | 185                                      | 5          | 6             | 33         | 1 966          |
| <b>Jumlah/ Total</b>       | <b>12 910</b>                            | <b>464</b> | <b>1 813</b>  | <b>151</b> | <b>110 135</b> |

Sumber/Source : BPJS Kabupaten Fakfak/ BPJS of Fakfak Regency

### 4.3. Keluarga Berencana/Family Planning

**Tabel 4.3.1. Banyaknya PPLKB, Klinik KB, Regu Operasional K/KB dan PPKBD Menurut Distrik, 2017**

*Number of PPLKB, Family Planning Clinic, Operational Team K/KB and PPKBD By Districts, 2017*

| Distrik<br>District     | PPLKB    | PLKB     | Klinik KB<br>F,P Klinik | PKBRS    | PPKBD      | Sub<br>PPKBD |       |
|-------------------------|----------|----------|-------------------------|----------|------------|--------------|-------|
| (1)                     | (2)      | (3)      | (4)                     | (5)      | (6)        | (7)          |       |
| 1. Fakfak Barat         | - 2 364  | 1        | 1 017                   | - 511    | 8          | .....8       | ..... |
| 2. Fakfak Timur         | - 2 003  | -        | 637                     | - 162    | 6          | .....6       | ..... |
| 3. Fakfak Kota          | - 23 148 | -        | 5 020                   | 14 631   | 6          | 35 6         | 10    |
| 4. Kokas                | - 7 937  | -        | 608                     | - 353    | 15         | .....15      | ..... |
| 5. Karas                | - 1 187  | -        | 259                     | - 326    | 7          | .....7       | ..... |
| 6. Fakfak Tengah        | - 3 844  | 1        | 853                     | - 2 788  | 14         | 14 14        | 4     |
| 7. Kramongmongga        | - 335    | -        | 624                     | - 1 806  | 10         | .....10      | ..... |
| 8. Teluk Patipi         | - 1 833  | -        | 1 347                   | - 734    | 13         | .....13      | ..... |
| 9. Bomberay             | - 2 318  | 1        | 257                     | - 296    | 7          | .....7       | ..... |
| 10. Fakfak Timur Tengah | - .....  | -        | 120                     | - 801    | 10         | .....10      | ..... |
| 11. Pariwari            | - .....  | -        | 2 303                   | - 1 690  | 9          | .....9       | ..... |
| 12. Wartutin            | - .....  | -        | 638                     | - 422    | 6          | .....6       | ..... |
| 13. Arguni              | - .....  | -        | 1                       | - 17     | 5          | .....5       | ..... |
| 14. Mbahamdandara       | - .....  | -        | 203                     | - 19     | 7          | .....7       | ..... |
| 15. Furwagi             | - .....  | -        | 40                      | - 27     | 8          | .....8       | ..... |
| 16. Kayauni             | - .....  | -        | 686                     | - 157    | 9          | .....9       | ..... |
| 17. Tomage              | - .....  | -        | 35                      | - 330    | 9          | .....9       | ..... |
| <b>Jumlah/ Total</b>    | -        | <b>3</b> | <b>47</b>               | <b>1</b> | <b>149</b> | <b>149</b>   |       |

Sumber : Badan Pemberdayaan Perempuan dan Pelindungan Anak dan KB Kabupaten Fakfak

Source : Womens Empowerment and Family Planning Board of Fakfak Regency

**Tabel 4.3.2. Jumlah Klinik Keluarga Berencana Menurut Distrik, 2017**  
*Table Number of amily Planing Clinics By Districts, 2017*

| Distrik<br><i>District</i> | Klinik Keluarga Berencana<br><i>Family Planning Clinic</i> |   |                          | Jumlah<br><i>Total</i> |       |
|----------------------------|--|---|--------------------------|------------------------|-------|
|                            | Departemen<br>Kesehatan<br><i>Health<br/>Department</i>    | Instansi<br>Pemerintah<br><i>Government</i> | Swasta<br><i>Private</i> |                        |       |
| (1)                        | (2)  | (3)   | (4)                      | (5)                    |       |
| 1. Fakfak Barat            | -2 364   | 1 017                                       | 511                      | .1....                 | ..... |
| 2. Fakfak Timur            | -2 003   | 673   | 162                      | .3....                 | ..... |
| 3. Fakfak Kota             | 23 148   | 5 020                                       | 4 631                    | .35                    | 10    |
| 4. Kokas                   | -7 937   | 608   | 353                      | .6....                 | ..... |
| 5. Karas                   | -1 187   | 279   | 326                      | .5....                 | ..... |
| 6. Fakfak Tengah           | -3 844   | 853   | 2 788                    | .24                    | 4     |
| 7. Kramongmongga           | - 335  | 624   | 1 806                    | .5....                 | ..... |
| 8. Teluk Patipi            | -1 833   | 1 137                                       | 734                      | .3....                 | ..... |
| 9. Bomberay                | -2 318   | 257   | 296                      | .4....                 | ..... |
| 10. Fakfak Timur Tengah    | - .....  | 120   | 801                      | .3....                 | ..... |
| 11. Pariwari               | - .....  | 2 303                                       | 1 690                    | .1....                 | ..... |
| 12. Wartutin               | - .....  | 653   | 422                      | .3....                 | ..... |
| 13. Arguni                 | - .....  | -1  | 17                       | .1....                 | ..... |
| 14. Mbahamdandara          | - .....  | 203   | 19                       | .1....                 | ..... |
| 15. Furwagi                | - .....  | 40  | 27                       | .4....                 | ..... |
| 16. Kayauni                | - .....  | 636   | 157                      | .1....                 | ..... |
| 17. Tomage                 | - .....  | 39  | 330                      | .4....                 | ..... |
| <b>Jumlah/ Total</b>       | -  | <b>48</b>                                   | <b>2</b>                 | <b>50</b>              |       |

Sumber : Badan Pemberdayaan Perempuan dan Pelindungan Anak dan KB Kabupaten Fakfak  
 Source : Womens Empowerment and Family Planning Board of Fakfak Regency

**Tabel 4.3.3. Banyaknya Akseptor Baru Menurut Pemakaian Jenis Alat Kontrasepsi dan Distrik, 2017**  
*Number of New Acceptors by Contraceptive Methods and Distric, 2017*

| Distrik<br>District                 | Pemakaian Alat/Contraceptive Methods |               |                       |                  |                |                   |                 |
|-------------------------------------|--------------------------------------|---------------|-----------------------|------------------|----------------|-------------------|-----------------|
|                                     | I U D<br>Spiral                      | P I L<br>Pill | Suntikan<br>Injection | Kondom<br>Condom | Susuk<br>Shape | Lainnya<br>Others | Jumlah<br>Total |
| (1)                                 | (2)                                  | (3)           | (4)                   | (5)              | (6)            | (7)               | (8)             |
| 1. Fakfak Barat                     | -                                    | 2 364         | 12 1 017              | -                | 511 -          | .....             | .15..           |
| 2. Fakfak Timur                     | -                                    | 2 003         | 2 677                 | -                | 162 -          | .....             | 4....           |
| 3. Fakfak Kota                      | -                                    | 2 0548        | 458 5 020             | -                | 4 63144        | 35                | 5307            |
| 4. Kokas                            | -                                    | 1 937         | 58 608                | -                | 353 25         | .....             | .95..           |
| 5. Karas                            | -                                    | 3 187         | 12 279                | -                | 326 -          | .....             | .15..           |
| 6. Fakfak Tengah                    | -                                    | 3 244         | 339 853               | -                | 2 78825        | 14                | 426             |
| 7. Kramongmongga                    | -                                    | 3 35          | 51 624                | -                | 1 806-         | .....             | .64..           |
| 8. Teluk Patipi                     | -                                    | 1 933         | 21 1 147              | -                | 734 -          | .....             | .40..           |
| 9. Bomberay                         | -                                    | 2 318         | 35 257                | -                | 296 -          | .....             | .41..           |
| 10. Fakfak TimurTengah <sup>1</sup> | -                                    | .....         | - 120                 | -                | 801 -          | .....             | .....           |
| 11. Pariwari                        | -                                    | 53...         | 320 2 303             | -                | 1 690-         | .....             | .373            |
| 12. Wartutin <sup>1</sup>           | -                                    | .....         | - 658                 | -                | 422 -          | .....             | .....           |
| 13. Arguni <sup>1</sup>             | -                                    | .....         | - -                   | -                | 17 -           | .....             | .....           |
| 14. Mbahamdandara <sup>1</sup>      | -                                    | .....         | - 203                 | -                | 19 -           | .....             | .....           |
| 15. Furwagi <sup>1</sup>            | -                                    | .....         | - 40                  | -                | 27 -           | .....             | .....           |
| 16. Kayauni <sup>1</sup>            | -                                    | .....         | - 636                 | -                | 157 -          | .....             | .....           |
| 17. Tomage <sup>1</sup>             | -                                    | .....         | - 35                  | -                | 330 -          | .....             | .....           |
| Jumlah/ Total                       | -                                    | 275           | 1 308                 | -                | 94             | -                 | 1 664           |

Sumber : Badan Pemberdayaan Perempuan dan Pelindungan Anak dan KB Kabupaten Fakfak  
 Source : Womens Empowerment and Family Planning Board of Fakfak Regency

**Tabel 4.3.4. Banyaknya Akseptor Baru dan Sarana Pelayanan KB Menurut Distrik, 2017**  
*Number of Active Acceptors and Family Planning Againts by Distric , 2017*

| Distrik<br><i>District</i> | Sarana Pelayanan Akseptor Baru<br><i>New Acceptors Service</i> |          |                             |                      | Jumlah<br>Akseptor<br>Baru<br><i>Number of<br/>New<br/>Acceptors</i> |
|----------------------------|--|----------|-----------------------------|----------------------|--|
|                            | KB<br>PKBRS  | TKBK     | Dokter<br>Praktik<br>Swasta | Lain-lain<br>(Bidan) |  |
| (1)                        | (2)  | (3)      | (4)                         | (5)                  | (6)  |
| 1. Fakfak Barat            | 1  | 2 364    | 1 017                       | - 511                | 69   |
| 2. Fakfak Timur            | 3  | 2 003    | -677                        | - 162                | 4  |
| 3. Fakfak Kota             | 2  | 23 148   | 5 020                       | - 4 631              | 537  |
| 4. Kokas                   | 6  | 7 937    | -608                        | - 353                | 95   |
| 5. Karas                   | 5  | 1 187    | -279                        | - 326                | 15   |
| 6. Fakfak Tengah           | 1  | 3 844    | 1853                        | - 2 788              | 426  |
| 7. Kramongmongga           | 5  | 335      | -624                        | - 1 806              | 64   |
| 8. Teluk Patipi            | 3  | 1 833    | 1 147                       | - 734                | 40   |
| 9. Bomberay                | 4  | 2 318    | -257                        | - 296                | 41   |
| 10. Fakfak Timur Tengah    | 3  | .....    | -120                        | - 801                | -  |
| 11. Pariwari               | 1  | .....    | 2 303                       | - 1 690              | 373  |
| 12. Wartutin               | 3  | .....    | -658                        | - 422                | -  |
| 13. Arguni                 | 1  | .....    | - -                         | - 17                 | -  |
| 14. Mbahamdandara          | 1  | .....    | -203                        | - 19                 | -  |
| 15. Furwagi                | 4  | .....    | - 40                        | - 27                 | -  |
| 16. Kayauni                | 1  | .....    | -636                        | - 157                | -  |
| 17. Tomage                 | 4  | .....    | - 35                        | - 330                | -  |
| <b>Jumlah/ Total</b>       | <b>48</b>  | <b>-</b> | <b>2</b>                    | <b>-</b>             | <b>1664</b>  |

Sumber : Badan Pemberdayaan Perempuan dan Pelindungan Anak dan KB Kabupaten Fakfak  
 Source : Womens Empowerment and Family Planning Board of Fakfak Regency

**Tabel 4.3.5. Banyaknya PUS dan Akseptor Aktif Menurut Distrik, 2017**  
*Table Estimate of The Eligible Couple and Commulative Active Acceptors by District, 2017*

| Distrik<br><i>District</i> | Pasangan Usia Subur<br><i>Eligible Couple</i> |        | Aksesor Aktif<br><i>Active Acceptors</i> |       | Jumlah Peserta Per<br><b>100 PUS</b><br><i>Acceptors by 100 PUS</i> |       |       |  |
|----------------------------|---|--------|--|-------|---|-------|-------|--|
|                            | (1)   | (2)    | (3)                                      | (4)   |   |       |       |  |
| 1. Fakfak Barat            | 766   | 2 364  | 1 098                                    | 511   | 12,79   | ..... | ..... |  |
| 2. Fakfak Timur            | 524   | 2 003  | 676                                      | 162   | 16,41   | ..... | ..... |  |
| 3. Fakfak Kota             | 3 208   | 23 148 | 5 020                                    | 4 631 | 70,94   | 35    | 10    |  |
| 4. Kokas                   | 810   | 7 937  | 605                                      | 353   | 43,70   | ..... | ..... |  |
| 5. Karas                   | 424   | 1 187  | 275                                      | 326   | 38,91   | ..... | ..... |  |
| 6. Fakfak Tengah           | 1 917   | 3 844  | 850                                      | 2 788 | 55,24   | 14    | 4     |  |
| 7. Kramongmongga           | 496   | 335    | 620                                      | 1 806 | 16,12   | ..... | ..... |  |
| 8. Teluk Patipi            | 735   | 1 833  | 1 127                                    | 734   | 33,33   | ..... | ..... |  |
| 9. Bomberay                | 610   | 2 318  | 250                                      | 296   | 50,65   | ..... | ..... |  |
| 10. Fakfak Timur Tengah    | -   | .....  | 120                                      | 801   | -   | ..... | ..... |  |
| 11. Pariwari               | 3 583   | .....  | 2 301                                    | 1 690 | 45,60   | ..... | ..... |  |
| 12. Wartutin               | -   | .....  | 658                                      | 422   | -   | ..... | ..... |  |
| 13. Arguni                 | -   | .....  | -  | 17    | -   | ..... | ..... |  |
| 14. Mbahamdandara          | -   | .....  | 203                                      | 19    | -   | ..... | ..... |  |
| 15. Furwagi                | -   | .....  | 40                                       | 27    | -   | ..... | ..... |  |
| 16. Kayauni                | -   | .....  | 636                                      | 157   | -   | ..... | ..... |  |
| 17. Tomage                 | -   | .....  | 35                                       | 330   | -   | ..... | ..... |  |
| Jumlah/ <i>Total</i>       | 13 073  |        | 6 306                                    |       | 48,23   |       |       |  |

Sumber : Badan Pemberdayaan Perempuan dan Pelindungan Anak dan KB Kabupaten Fakfak  
 Source : Womens Empowerment and Family Planning Board of Fakfak Regency

**Tabel 4.3.6. Target dan Realisasi Akseptor Keluarga Berencana di Kabupaten Fakfak, 2017**  
*Scheme and Realiation Family Planning Acceptors In Fakfak Regency, 2017*

| Distrik<br><i>District</i> | Peserta Aktif/ <i>Active Participant</i> |                                 |                          | Peserta Baru/ <i>New Participant</i> |                                 |                          |
|----------------------------|--|---------------------------------|--------------------------|--------------------------------------|---------------------------------|--------------------------|
|                            | Target<br><i>Scheme</i>                  | Realisasi<br><i>Realization</i> | Persen<br><i>Percent</i> | Target<br><i>Scheme</i>              | Realisasi<br><i>Realization</i> | Persen<br><i>Percent</i> |
| (1)                        | (2)                                      | (3)                             | (4)                      | (5)                                  | (6)                             | (7)                      |
| 1. Fakfak Barat            | 65                                       | 2 364                           | 98                       | 1 017                                | 150                             | 138..                    |
| 2. Fakfak Timur            | 65                                       | 2 003                           | 86                       | 677                                  | 132                             | 40....                   |
| 3. Fakfak Kota             | 1 021                                    | 23 148                          | 2 276                    | 5 020                                | 222                             | 1070                     |
| 4. Kokas                   | 200                                      | 7 937                           | 354                      | 608                                  | 177                             | 95....                   |
| 5. Karas                   | 72                                       | 1 187                           | 165                      | 279                                  | 229                             | 107..                    |
| 6. Fakfak Tengah           | 926                                      | 3 844                           | 1 059                    | 853                                  | 114                             | 854                      |
| 7. Kramongmongga           | 65                                       | 335                             | 80                       | 624                                  | 123                             | 128..                    |
| 8. Teluk Patipi            | 150                                      | 1 833                           | 245                      | 1 147                                | 163                             | 80....                   |
| 9. Bomberay                | 200                                      | 2 318                           | 309                      | 257                                  | 154                             | 82....                   |
| 10. Fakfak Timur Tengah    | -  | .....                           | -                        | 120-                                 | -                               | -.....                   |
| 11. Pariwari               | 1 039                                    | .....                           | 1 634                    | 2 303                                | 157                             | 74....                   |
| 12. Wartutin               | -  | .....                           | -                        | 658-                                 | -                               | -.....                   |
| 13. Arguni                 | -  | .....                           | -                        | -                                    | -                               | -.....                   |
| 14. Mbahamdandara          | -  | .....                           | -                        | 203-                                 | -                               | -.....                   |
| 15. Furwagi                | -  | .....                           | -                        | 40-                                  | -                               | -.....                   |
| 16. Kayauni                | -  | .....                           | -                        | 636-                                 | -                               | -.....                   |
| 17. Tomage                 | -  | .....                           | -                        | 35-                                  | -                               | -.....                   |
| <b>Jumlah/ Total</b>       | <b>3 803</b>                             | <b>6 306</b>                    | <b>165</b>               | <b>1 824</b>                         | <b>1 664</b>                    | <b>91,22</b>             |

Sumber : Badan Pemberdayaan Perempuan dan Pelindungan Anak dan KB Kabupaten Fakfak  
 Source : Womens Empowerment and Family Planning Board of Fakfak Regency



## 4.4. Agama /Religion

**Tabel** 4.4.1. Jumlah Penduduk Menurut Distrik dan Agama yang Dianut di Kabupaten Fakfak, 2017  
*Table* Amount of Population According to Subdistrict and Religion In Fakfak Regency, 2017

| Distrik<br><i>District</i> | Kriten/<br>Protestan   |                                |                             |                         |                         | Jumlah<br><i>Total</i> |
|----------------------------|------------------------|--------------------------------|-----------------------------|-------------------------|-------------------------|------------------------|
|                            | Islam<br><i>Moslem</i> | Protestan<br><i>Protestant</i> | Katholik<br><i>Catholic</i> | Hindu<br><i>Hindist</i> | Budha<br><i>Budhist</i> |                        |
| (1)                        | (2)                    | (3)                            | (4)                         | (5)                     | (6)                     | (7)                    |
| 1. Fakfak Barat            | 2 364                  | 1 017                          | 511                         | -                       | -                       | 3 892                  |
| 2. Fakfak Timur            | 2 003                  | 677                            | 162                         | -                       | -                       | 2 842                  |
| 3. Fakfak Kota             | 23 148                 | 5 020                          | 4 631                       | 35                      | 10                      | 32 844                 |
| 4. Kokas                   | 7 937                  | 608                            | 353                         | -                       | -                       | 8 898                  |
| 5. Karas                   | 1 187                  | 279                            | 326                         | -                       | -                       | 1 792                  |
| 6. Fakfak Tengah           | 3 844                  | 853                            | 2 788                       | 14                      | 4                       | 7 503                  |
| 7. Kramongmongga           | 335                    | 624                            | 1 806                       | -                       | -                       | 2 765                  |
| 8. Teluk Patipi            | 1 833                  | 1 147                          | 734                         | -                       | -                       | 3 714                  |
| 9. Bomberay                | 2 318                  | 257                            | 296                         | -                       | -                       | 2 871                  |
| 10. Fakfak Timur Tengah    | -                      | 120                            | 801                         | -                       | -                       | 921                    |
| 11. Pariwari               | -                      | 2 303                          | 1 690                       | -                       | -                       | 3 993                  |
| 12. Wartutin               | -                      | 658                            | 422                         | -                       | -                       | 890                    |
| 13. Arguni                 | -                      | -                              | 17                          | -                       | -                       | 17                     |
| 14. Mbahamdandara          | -                      | 203                            | 19                          | -                       | -                       | 232                    |
| 15. Furwagi                | -                      | 40                             | 27                          | -                       | -                       | 67                     |
| 16. Kayauni                | -                      | 636                            | 157                         | -                       | -                       | 793                    |
| 17. Tomage                 | -                      | 35                             | 330                         | -                       | -                       | 365                    |
| <b>Jumlah / Total</b>      | <b>44969</b>           | <b>14476</b>                   | <b>15071</b>                | <b>49</b>               | <b>14</b>               | <b>74579</b>           |

Sumber/Source: Kantor Kementerian Agama Kabupaten Fakfak/Ministries of Religion Fakfak Regency

**Table 4.4.2. Jumlah Tempat Peribadatan Menurut Distrik di Kabupaten Fakfak, 2017**  
*Number of Worship Facilities by Subdistrict in Fakfak Regency, 2017*

| Distrik<br><i>Subdistrict</i> | Masjid dan<br>Musholla<br><i>Mosque and<br/>Musholla</i> | Gereja<br>Protestan<br>Christian<br>Church | Gereja<br>Katholik<br>Catholic<br>Church | Pura<br><i>Shrine</i> | Vihara<br>Buddhist<br>Monastery |
|-------------------------------|--|--|--|-----------------------|---------------------------------|
| (1)                           | (2)  | (3)  | (4)                                      | (5)                   | (6)                             |
| 1 Fakfak Barat                | 6  | 6  | 4  | -                     | -                               |
| 2 Fakfak Timur                | 4  | 4  | -  | -                     | -                               |
| 3 Fakfak                      | 29   | 17   | 2  | -                     | 1                               |
| 4 Kokas                       | 8  | 6  | 1  | -                     | -                               |
| 5 Karas                       | 11   | 2  | 1  | -                     | -                               |
| 6 Fakfak Tengah               | 14   | 5  | 4  | 1                     | -                               |
| 7 Kramongmongga               | 1  | 3  | 3  | -                     | -                               |
| 8 Teluk Patipi                | -  | 7  | 2  | -                     | -                               |
| 9 Bomberay                    | 10   | 5  | 1  | -                     | -                               |
| 10 Fakfak Timur Tengah        | -  | 1  | 4  | -                     | -                               |
| 11 Pariwari                   | 15   | 13   | 2  | -                     | -                               |
| 12 Wartutin                   | -  | 3  | 1  | -                     | -                               |
| 13 Arguni                     | 10   | -  | -  | -                     | -                               |
| 14 Mbahamdandara              | -  | 3  | -  | -                     | -                               |
| 15 Furwagi                    | -  | 1  | 1  | -                     | -                               |
| 16 Kayauni                    | -  | 4  | 2  | -                     | -                               |
| 17 Tomage                     | 5  | 2  | 1  | -                     | -                               |
| <b>Fakfak</b>                 | <b>113</b>   | <b>82</b>                                  | <b>29</b>                                | <b>1</b>              | <b>1</b>                        |

Sumber/Source: Kantor Kementerian Agama Kabupaten Fakfak/Ministries of Religion Fakfak Regency

## SOCIAL

**Tabel** 4.4.3. **Banyaknya Rohaniawan Menurut Distrik, 2017**  
*Table* *Number of Spritual Leader by District, 2017*

| Distrik<br><i>District</i> | Kriten/<br>Protestan |                         |                        |                     |                     | Jumlah<br><i>(7)</i> |
|----------------------------|----------------------|-------------------------|------------------------|---------------------|---------------------|----------------------|
|                            | Islam<br><i>(2)</i>  | Protestan<br><i>(3)</i> | Katholik<br><i>(4)</i> | Hindu<br><i>(5)</i> | Budha<br><i>(6)</i> |                      |
| <i>(1)</i>                 | <i>(2)</i>           | <i>(3)</i>              | <i>(4)</i>             | <i>(5)</i>          | <i>(6)</i>          | <i>(7)</i>           |
| 1 Fakfak Barat             | 6                    | 3                       | -                      | -                   | -                   |                      |
| 2 Fakfak Timur             | 4                    | 4                       | -                      | -                   | -                   |                      |
| 3 Fakfak                   | 20                   | 20                      | 5                      | 2                   | 1                   |                      |
| 4 Kokas                    | 11                   | 6                       | -                      | -                   | -                   |                      |
| 5 Karas                    | 4                    | 1                       | -                      | -                   | -                   |                      |
| 6 Fakfak Tengah            | 16                   | 4                       | 5                      | -                   | -                   |                      |
| 7 Kramongmongga            | 2                    | 3                       | 2                      | -                   | -                   |                      |
| 8 Teluk Patipi             | 3                    | 7                       | -                      | -                   | -                   |                      |
| 9 Bomberay                 | 8                    | 4                       | -                      | -                   | -                   |                      |
| 10 Fakfak Timur Tengah     | -                    | 1                       | -                      | -                   | -                   |                      |
| 11 Pariwari                | 27                   | 15                      | 4                      | -                   | -                   |                      |
| 12 Wartutin                | 2                    | 3                       | -                      | -                   | -                   |                      |
| 13 Arguni                  | -                    | -                       | -                      | -                   | -                   |                      |
| 14 Mbahamdandara           | -                    | 1                       | -                      | -                   | -                   |                      |
| 15 Furwagi                 | -                    | 1                       | -                      | -                   | -                   |                      |
| 16 Kayauni                 | -                    | 4                       | -                      | -                   | -                   |                      |
| 17 Tomage                  | -                    | 1                       | -                      | -                   | -                   |                      |
| Jumlah/ <i>Total</i>       | 103                  | 78                      | 16                     | 2                   | 1                   | 200                  |

Sumber/*Source*: Kantor Kementerian Agama Kabupaten Fakfak/*Ministries of Religion Fakfak Regency*

**Tabel 4.4.4. Banyaknya Penyuluh Agama Menurut Distrik, 2017**  
*Table Number of Religion Speakers by District, 2017*

|    | <b>Distrik</b><br><i>District</i> | <b>Islam</b> | <b>Kriten/<br/>Protestan</b> | <b>Katholik</b> | <b>Hindu</b> | <b>Budha</b> | <b>Jumlah</b> |
|----|-----------------------------------|--------------|------------------------------|-----------------|--------------|--------------|---------------|
|    | (1)                               | (2)          | (3)                          | (4)             | (5)          | (6)          | (7)           |
| 1  | Fakfak Barat                      | 1            | 75                           | 2               | -            | -            | 78            |
| 2  | Fakfak Timur                      | -            | 45                           | 2               | -            | -            | 47            |
| 3  | Fakfak                            | 1            | 240                          | 5               | 1            | 1            | 248           |
| 4  | Kokas                             | -            | 65                           | 2               | -            | -            | 67            |
| 5  | Karas                             | -            | 21                           | 2               | -            | -            | 23            |
| 6  | Fakfak Tengah                     | 1            | 55                           | 5               | -            | -            | 61            |
| 7  | Kramongmongga                     | -            | 25                           | 2               | -            | -            | 27            |
| 8  | Teluk Patipi                      | -            | 96                           | 2               | -            | -            | 98            |
| 9  | Bomberay                          | -            | 40                           | 2               | -            | -            | 42            |
| 10 | Fakfak Timur<br>Tengah            | -            | 6                            | 2               | -            | -            | 8             |
| 11 | Pariwari                          | -            | 170                          | 4               | -            | -            | 174           |
| 12 | Wartutin                          | -            | 32                           | 2               | -            | -            | 34            |
| 13 | Arguni                            | -            | -                            | 2               | -            | -            | 2             |
| 14 | Mbahamdandara                     | -            | 25                           | 2               | -            | -            | 27            |
| 15 | Furwagi                           | -            | 7                            | 2               | -            | -            | 9             |
| 16 | Kayauni                           | -            | 70                           | 2               | -            | -            | 72            |
| 17 | Tomage                            | -            | 18                           | 2               | -            | -            | 20            |
|    | <b>Jumlah/ Total</b>              | <b>3</b>     | <b>990</b>                   | <b>42</b>       | <b>1</b>     | <b>1</b>     | <b>1037</b>   |

Sumber/Source: Kantor Kementerian Agama Kabupaten Fakfak/Ministries of Religion Fakfak Regency

**SOCIAL**

**Tabel** 4.4.5. **Banyaknya Jamaah Haji Menurut Kelompok Umur dan Jenis Kelamin Tahun 2017**  
*Table* *Amount of Pilgrim According to Age Goup and Gender, 2017*

| Kelompok Umur<br><i>Age Group</i>          | Laki-laki<br><i>Male</i> | Perempuan<br><i>Female</i> | Jumlah<br><i>Total</i> |
|--|--------------------------|----------------------------|------------------------|
| (1)  | (2)                      | (3)                        | (4)                    |
| 29 Tahun Kebawah<br><i>Under 29 old</i>    | 1                        | 4                          | 5                      |
| 30 – 39                                    | 1                        | 5                          | 6                      |
| 40 – 49                                    | 5                        | 9                          | 14                     |
| 50 – 59                                    | 13                       | 16                         | 29                     |
| 60 Tahun Keatas<br><i>60 old and Above</i> | 11                       | 11                         | 22                     |
| Jumlah<br><i>Total</i>                     | 31                       | 45                         | 76                     |

Sumber/Source: Kantor Kementerian Agama Kabupaten Fakfak/Ministries of Religion Fakfak Regency

**Table 4.4.6. Banyaknya Jamaah Haji Menurut Kecamatan dan Jenis Kelamin Tahun 2017**  
*Amount of Pilgrim According to Subdistrict and Gender, 2017*

| Kecamatan<br><i>District</i> | Berangkat                  |                            |                        |
|------------------------------|----------------------------|----------------------------|------------------------|
|                              | Laki - laki<br><i>Male</i> | Perempuan<br><i>Female</i> | Jumlah<br><i>Total</i> |
| (1)                          | (2)                        | (3)                        | (4)                    |
| 1. Fakfak Barat              | -                          | 1                          | 3                      |
| 2. Fakfak Timur              | -                          | -                          | -                      |
| 3. Fakfak Kota               | 22                         | 23                         | 55                     |
| 4. Kokas                     | 1                          | 3                          | 4                      |
| 5. Karas                     | -                          | -                          | -                      |
| 6. Fakfak Tengah             | 4                          | 8                          | 12                     |
| 7. Kramongmongga             | -                          | -                          | -                      |
| 8. Teluk Patipi              | 2                          | -                          | 2                      |
| 9. Bomberay                  | -                          | -                          | -                      |
| 10. Fakfak Timur Tengah      | -                          | -                          | -                      |
| 11. Pariwari                 | -                          | -                          | -                      |
| 12. Wartutin                 | -                          | -                          | -                      |
| 13. Arguni                   | -                          | -                          | -                      |
| 14. Mbahamdandara            | -                          | -                          | -                      |
| 15. Furwagi                  | -                          | -                          | -                      |
| 16. Kayauni                  | -                          | -                          | -                      |
| 17. Tomage                   | -                          | -                          | -                      |
| <b>Jumlah / Total</b>        | 31                         | 45                         | 76                     |

Sumber/Source: Kantor Kementerian Agama Kabupaten Fakfak/Ministries of Religion Fakfak Regency

**Tabel 4.4.7. Banyaknya Nikah Yang Tercatat di Kementerian Agama Kabupaten Fakfak Dirinci Menurut Bulan, 2015-2017**  
*Table*  
*Number of Marriages in Fakfak Regency by Month, 2015- 2017*

| Bulan<br>Month       | Tahun |      |      |
|----------------------|-------|------|------|
|                      | 2015  | 2016 | 2017 |
| (1)                  |       |      |      |
| 1. Januari           | -     | -    | 63   |
| 2. Pebruari          | -     | -    | 19   |
| 3. Maret             | -     | -    | 30   |
| 4. April             | -     | -    | 26   |
| 5. Mei               | -     | -    | 33   |
| 6. Juni              | -     | -    | 6    |
| 7. Juli              | -     | -    | 19   |
| 8. Agustus           | -     | -    | 19   |
| 9. September         | -     | -    | 24   |
| 10. Oktober          | -     | -    | 21   |
| 11. Nopember         | -     | -    | 28   |
| 12. Desember         | -     | -    | 26   |
| Jumlah/ <i>Total</i> | -     | -    | 314  |

Sumber/*Source*: Kantor Kementerian Agama Kabupaten Fakfak/*Ministries of Religion Fakfak Regency*

#### 4.5. Kriminalitas/*Crime*

**Tabel 4.5.1. Banyaknya Perkara dan Terdakwa/ Tertuduh Yang Mendapat Putusan Sidang Pengadilan Negeri di Kabupaten Fakfak, 2017**  
*Number of Chases and The Accused Which Finished in Fakfak Regency, 2017*

| Bulan<br><i>Month</i>       | Perkara/<br><i>Cased</i> | Terdakwa/ The Accused    |                            | Jumlah<br><i>Total</i> |
|-----------------------------|--------------------------|--------------------------|----------------------------|------------------------|
|                             |                          | Laki-Laki<br><i>Male</i> | Perempuan<br><i>Female</i> |                        |
| (1)                         | (2)                      | (3)                      | (4)                        | (4)                    |
| Januari/ <i>January</i>     | 6                        | 6                        | -                          | 6                      |
| Februari/ <i>February</i>   | 8                        | 8                        | -                          | 8                      |
| Maret/ <i>March</i>         | 1                        | 1                        | -                          | 1                      |
| April/ <i>April</i>         | 2                        | 2                        | -                          | 2                      |
| Mei/ <i>May</i>             | 6                        | 6                        | -                          | 6                      |
| Juni/ <i>June</i>           | 9                        | 9                        | -                          | 9                      |
| Juli/ <i>July</i>           | 6                        | 6                        | -                          | 6                      |
| Agustus/ <i>August</i>      | 17                       | 17                       | -                          | 17                     |
| September/ <i>September</i> | 3                        | 3                        | -                          | 3                      |
| Oktober/ <i>October</i>     | 2                        | 2                        | -                          | 2                      |
| November/ <i>November</i>   | 25                       | 24                       | 1                          | 25                     |
| Desember/ <i>December</i>   | 8                        | 8                        | -                          | 8                      |
| <b>Fakfak</b>               | <b>93</b>                | <b>92</b>                | <b>1</b>                   | <b>93</b>              |

Sumber/*Source*: Pengadilan Negeri Fakfak/*Fakfak's Government Civil Court*



**Tabel 4.5.2. Banyaknya Perkara dan Terdakwa dalam Perkara Pidana termasuk Pelanggaran Lalu Lintas Menurut Jenis Perkara dan Bulan, 2017**  
*Table*

|                     | Bulan<br><i>Months</i> | Jenis Perkara/ Terdakwa |          |                 |          |
|---------------------|------------------------|-------------------------|----------|-----------------|----------|
|                     |                        | Biasa                   |          | Singkat (Sumir) |          |
|                     |                        | Perkara                 | Terdakwa | Perkara         | Terdakwa |
| (1)                 | (2)                    | (3)                     | (4)      | (5)             |          |
| 1.                  | Januari                | 6                       | 6        | -               | -        |
| 2.                  | Februari               | 8                       | 8        | -               | -        |
| 3.                  | Maret                  | 1                       | 1        | -               | -        |
| 4.                  | April                  | 2                       | 2        | -               | -        |
| 5.                  | Mei                    | 6                       | 6        | -               | -        |
| 6.                  | Juni                   | 9                       | 9        | -               | -        |
| 7.                  | Juli                   | 6                       | 6        | -               | -        |
| 8.                  | Agustus                | 17                      | 17       | -               | -        |
| 9.                  | September              | 3                       | 3        | -               | -        |
| 10.                 | Oktober                | 2                       | 2        | -               | -        |
| 11.                 | Nopember               | 25                      | 25       | -               | -        |
| 12.                 | Desember               | 8                       | 8        | -               | -        |
| <b>Jumlah/Total</b> |                        | 93                      | 93       | -               | -        |

Sumber/Source: Pengadilan Negeri Fakfak/Fakfak's Government Civil Court

Lanjutan Tabel : 4.5.2.

Continued Table

| Bulan<br>Months     | Jenis Perkara/ Terdakwa |          | Jumlah/ Total |          |
|---------------------|-------------------------|----------|---------------|----------|
|                     | Cepat (Roll)/ LL        |          | Perkara       | Terdakwa |
|                     | Perkara                 | Terdakwa |               |          |
| (1)                 | (6)                     | (7)      | (8)           | (9)      |
| 1. Januari          | 54                      | 60       | 60            | 60       |
| 2. Pebruari         | 174                     | 182      | 182           | 182      |
| 3. Maret            | -                       | -        | -             | 1        |
| 4. April            | -                       | -        | -             | -        |
| 5. Mei              | 148                     | 154      | 154           | 154      |
| 6. Juni             | 274                     | 283      | 283           | 283      |
| 7. Juli             | -                       | -        | -             | 6        |
| 8. Agustus          | -                       | -        | -             | 17       |
| 9. September        | -                       | -        | -             | 3        |
| 10. Oktober         | -                       | -        | -             | 2        |
| 11. Nopember        | -                       | -        | -             | 25       |
| 12. Desember        | -                       | -        | -             | 8        |
| <b>Jumlah/Total</b> | 650                     | 679      | 679           | 741      |

Sumber/Source: Pengadilan Negeri Fakfak/Fakfak's Government Civil Court

**Tabel** 4.5.3. **Banyaknya Terdakwa/ Tertuduh Yang Mendapat Putusan Sidang Pengadilan Negeri Menurut Kelompok Umur, 2017**  
*Table* **Number of Accused By Age Group Which Finished Fakfak's Government Civil Court, 2017**

| Bulan<br>Months     | Kelompok Umur/ Age Group                                     |           |   |           |
|---------------------|--|-----------|---|-----------|
|                     | Kurang Dari 16 Tahun<br>Less Than 16 <sup>th</sup> Years Old |           | 16 s/d 20 Tahun<br>16 <sup>th</sup> to 20 <sup>th</sup> Years Old |           |
|                     | Laki-Laki  | Perempuan | Laki-Laki   | Perempuan |
| (1)                 | (2)  | (3)       | (4)   | (5)       |
| 1. Januari          | -  | -         | -   | -         |
| 2. Februari         | -  | -         | -   | -         |
| 3. Maret            | -  | -         | -   | -         |
| 4. April            | -  | -         | -   | -         |
| 5. Mei              | -  | -         | -   | -         |
| 6. Juni             | -  | -         | -   | -         |
| 7. Juli             | -  | -         | -   | -         |
| 8. Agustus          | -  | -         | -   | -         |
| 9. September        | -  | -         | -   | -         |
| 10. Oktober         | -  | -         | -   | -         |
| 11. Nopember        | -  | -         | -   | -         |
| 12. Desember        | -  | -         | -   | -         |
| <b>Jumlah/Total</b> | -  | -         | -   | -         |

Sumber/Source: Pengadilan Negeri Fakfak/Fakfak's Government Civil Court

## Lanjutan Tabel : 4.5.3.

Continued Table

| Bulan<br>Months | Kelompok Umur/ Age Group                                |           | Jumlah    |           |
|-----------------|---|-----------|-----------|-----------|
|                 | 21 Tahun Keatas<br>More Than 21 <sup>st</sup> Years Old |           | Laki-Laki | Perempuan |
|                 | Laki-Laki   | Perempuan | Laki-Laki | Perempuan |
| (1)             | (6)   | (7)       | (8)       | (9)       |
| 1. Januari      | 6   | -         | 6         | -         |
| 2. Februari     | 8   | -         | 8         | -         |
| 3. Maret        | 1   | -         | 1         | -         |
| 4. April        | 2   | -         | 2         | -         |
| 5. Mei          | 6   | -         | 6         | -         |
| 6. Juni         | 9   | -         | 9         | -         |
| 7. Juli         | 6   | -         | 6         | -         |
| 8. Agustus      | 17  | -         | 17        | -         |
| 9. September    | 3   | -         | 3         | -         |
| 10. Oktober     | 2   | -         | 2         | -         |
| 11. Nopember    | 24  | 1         | 24        | 1         |
| 12. Desember    | 8   | -         | 8         | -         |
| Jumlah/ Total   | 92  | 1         | 92        | 1         |

Sumber/Source: Pengadilan Negeri Fakfak/Fakfak's Government Civil Court

**Tabel 4.5.4. Banyaknya Terdakwa/ Tertuduh Menurut Kelompok Umur, Jenis Kelamin dan Jenis Pidana Yang Mendapat Putusan Sidang Pengadilan Negeri Menurut Kelompok Umur, 2017**

*Number of Accused By Age Group And Sex Which Finished By Kind Of Cases by Fakfak's Government Civil Court, 2017*

| Jenis Putusan<br><i>Kind of Finished</i> | Kelompok Umur/ Age Group   |           |  |           |
|--|--|-----------|--|-----------|
|  | Kurang Dari 16 Tahun<br><i>Less Than 16<sup>th</sup> Years Old</i> |           | 16 s/d 20 Tahun<br><i>16<sup>th</sup> to 20<sup>th</sup> Years Old</i> |           |
|  | Laki-Laki  | Perempuan | Laki-Laki  | Perempuan |
| (1)                                      | (2)  | (3)       | (4)  | (5)       |
| 1. Mati                                  | -  | -         | -  | -         |
| 2. Seumur Hidup                          | -  | -         | -  | -         |
| 3. Penjara                               | -  | -         | -  | -         |
| 4. Kurungan                              | -  | -         | -  | -         |
| 5. Bersyarat / Percobaan                 | -  | -         | -  | -         |
| 6. Denda                                 | -  | -         | -  | -         |
| 7. Tambahan                              | -  | -         | -  | -         |
| 8. Dikembalikan ke Orang Tua/Wali        | -  | -         | -  | -         |
| 9. Diserahkan Kepada Pemerintah          | -  | -         | -  | -         |
| 10. Dibebaskan Dari Segala Tudingan      | -  | -         | -  | -         |
| 11. Dilepaskan Dari Tuntutan             | -  | -         | -  | -         |
| 12. Belum Putus                          | -  | -         | -  | -         |
| Jumlah/Total                             | -  | -         | -  | -         |

Sumber/Source: Pengadilan Negeri Fakfak/Fakfak's Government Civil Court

Lanjutan Tabel : 4.5.4.

Continued Table

| Jenis Putusan<br><i>Kind of Finished</i> | Kelompok Umur/<br><i>Age Group</i>                            |           | Jumlah    |           |
|--|---|-----------|-----------|-----------|
|  | 21 Tahun Keatas<br><i>More Than 21<sup>st</sup> Years Old</i> |           | Laki-Laki | Perempuan |
|  | Laki-Laki   | Perempuan | Laki-Laki | Perempuan |
| (1)                                      | (6)   | (7)       | (8)       | (9)       |
| 1. Mati                                  | -   | -         | 2         | -         |
| 2. Seumur Hidup                          | -   | -         | -         | -         |
| 3. Penjara                               | 92  | -         | -         | 1         |
| 4. Kurungan                              | -   | -         | -         | -         |
| 5. Bersyarat / Percobaan                 | -   | -         | -         | -         |
| 6. Denda                                 | -   | -         | -         | -         |
| 7. Tambahan                              | -   | -         | -         | -         |
| 8. Dikembalikan ke Orang Tua/Wali        | -   | -         | -         | -         |
| 9. Diserahkan Kepada Pemerintah          | -   | -         | -         | -         |
| 10. Dibebaskan Dari Segala Tudingan      | -   | -         | -         | -         |
| 11. Dilepaskan Dari Tuntutan             | -   | -         | -         | -         |
| 12. Belum Putus                          | -   | -         | -         | -         |
| Jumlah/Total                             | 92  | 1         | 92        | 1         |

Sumber/Source: Pengadilan Negeri Fakfak/Fakfak's Government Civil Court

**Tabel 4.5.5. Banyaknya Terdakwa/ Tertuduh Terhadap Sikap Putusan Sidang Pengadilan Negeri Fakfak, 2017**  
*Table Number of Accused That From Figure Againts Finished By Kind Of Cases by Fakfak's Government Civil Court, 2017*

| <b>Jenis Putusan</b><br><i>Kind of Finished</i> | <b>Menerima</b><br><i>Receiving</i> | <b>Banding</b><br><i>Appeal to</i><br><i>Higher Court</i> | <b>Grasi</b><br><i>Grace</i> | <b>Jumlah</b><br><i>Total</i> |
|---|-------------------------------------|---|------------------------------|-------------------------------|
| (1)   | (2)                                 | (3)   | (4)                          | (5)                           |
| 1. Mati   | -                                   | -   | -                            | -                             |
| 2. Seumur Hidup                                 | -                                   | -   | -                            | -                             |
| 3. Penjara                                      | 92                                  | 1   | -                            | 93                            |
| 4. Kurungan                                     | -                                   | -   | -                            | -                             |
| 5. Bersyarat / Percobaan                        | -                                   | -   | -                            | -                             |
| 6. Denda  | -                                   | -   | -                            | -                             |
| 7. Tambahan                                     | -                                   | -   | -                            | -                             |
| 8. Dikembalikan ke Orang Tua/Wali               | -                                   | -   | -                            | -                             |
| 9. Diserahkan Kepada Pemerintah                 | -                                   | -   | -                            | -                             |
| 10. Dibebaskan Dari Segala Tuduhan              | -                                   | -   | -                            | -                             |
| 11. Dilepaskan Dari Tuntutan                    | -                                   | -   | -                            | -                             |
| <b>Jumlah/ Total</b>                            | <b>92</b>                           | <b>1</b>  | <b>-</b>                     | <b>93</b>                     |

Sumber/Source: Pengadilan Negeri Fakfak/Fakfak's Government Civil Court

**Tabel 4.5.6. Banyaknya Perkara yang Diterima dan Diputuskan Pengadilan Negeri Fakfak, 2017**  
*Number of Cases Which Reported and Finished by Fakfak's Government Civil Court, 2017*

| Uraian  | Jenis Perkara |         |             |
|---|---------------|---------|-------------|
|   | Pidana        | Perdata | Lalu Lintas |
| (1)   |               |         |             |
| Sisa Tahun Lalu/<br><i>Rest of Last Year</i>    | -             | -       | -           |
| Masuk Tahun Ini/<br><i>Affairs in This Year</i> | 93            | 35      | 650         |
| Jumlah Tahun Ini/<br><i>Total In This Year</i>  | 93            | 35      | 650         |
| Diselesaikan/<br><i>Finished</i>                | 81            | 30      | 650         |
| Sisa Tahun Ini/<br><i>Rest of This Year</i>     | 12            | 5       | -           |

Sumber/Source: Pengadilan Negeri Fakfak/Fakfak's Government Civil Court



**Tabel 4.5.7. Banyaknya Perkara yang Diterima dan Diputuskan Pengadilan Agama Fakfak, 2017**  
*Number of Cases Which Reported and Finished by Fakfak's Religious Court, 2017*

| <b>Banyak Perkara</b>                           | <b>Tahun/ Year</b> |
|---|--------------------|
| (1)   | (2)                |
| Sisa Tahun Lalu/<br><i>Rest of Last Year</i>    | 12                 |
| Masuk Tahun Ini/<br><i>Affairs in This Year</i> | 116                |
| Jumlah Tahun Ini/<br><i>Total In This Year</i>  | 128                |
| Ditolak   | 1                  |
| Dicabut/ <i>Extract</i>                         | 15                 |
| Tidak Diterima                                  | 1                  |
| Digugurkan                                      | 5                  |
| Diputuskan/ <i>Finished</i>                     | 90                 |
| Sisa Tahun Ini/<br><i>Rest of This Year</i>     | 10                 |

Sumber/Source: Pengadilan Agama Fakfak/Fakfak's Religious Court

**Tabel 4.5.8. Banyaknya Perkara yang Diterima dan Diselesaikan  
Kejaksaan Negeri Fakfak**  
*Number Of Cases Which Reported and Finished  
by Fakfak's Prosecutor State*  
**Tahun/Year 2016-2017**

| Uraian  | 2016        |               | 2017        |               |
|---|-------------|---------------|-------------|---------------|
|   | Pidana Umum | Pidana Khusus | Pidana Umum | Pidana Khusus |
| (1)   | (2)         | (3)           | (4)         | (5)           |
| Sisa Tahun Lalu/<br><i>Rest of Last Year</i>    | -           | 3             | -           | 8             |
| Masuk Tahun Ini/<br><i>Affairs in This Year</i> | 83          | 6             | 103         | 7             |
| Jumlah Tahun Ini/<br><i>Total In This Year</i>  | 83          | 9             | 103         | 15            |
| Diselesaikan/ <i>Finished</i>                   | 83          | 1             | 103         | 6             |
| Sisa Tahun Ini/ <i>Rest of This Year</i>        | -           | 8             | -           | 9             |

Sumber : Kejaksaan Negeri Kabupaten Fakfak  
Source : Fakfak's Civil Lawyer

## SOCIAL

**Tabel** 4.5.9. Jumlah Narapidana berdasarkan Putusan Pengadilan Negeri menurut Jenis Tindak Pidana di Kabupaten Fakfak, 2017

*Number of Prosiner based on Finished by District Court by Criminal Act in Fakfak Regency, 2017*

| Bulan<br>Month      | Kejahatan<br>Criminality | Pelanggaran<br>Transgression | Jumlah<br>Total |
|---------------------|--------------------------|------------------------------|-----------------|
| (1)                 | (2)                      | (3)                          | (4)             |
| Januari/January     | 80                       | 34                           | 114             |
| Februari/February   | 90                       | 20                           | 120             |
| Maret/March         | 90                       | 20                           | 110             |
| April/April         | 80                       | 14                           | 94              |
| Mei/May             | 80                       | 19                           | 99              |
| Juni/June           | 70                       | 18                           | 88              |
| Juli/July           | 80                       | 19                           | 98              |
| Agustus/August      | 80                       | 19                           | 98              |
| September/September | 70                       | 24                           | 94              |
| Oktober/October     | 60                       | 27                           | 87              |
| November/November   | 70                       | 15                           | 85              |
| Desember/December   | 70                       | 15                           | 85              |
| <b>Fakfak</b>       | <b>920</b>               | <b>244</b>                   | <b>1172</b>     |

Sumber/Source: Pengadilan Negeri Fakfak/Fakfak's Government Civil Court

**Tabel** 4.5.10. Jumlah Narapidana berdasarkan Putusan Pengadilan Negeri menurut Kelompok Umur di Kabupaten Fakfak, 2017  
*Table* Number of Prosiner based on Finished by District Court by Age Group in Fakfak Regency, 2017

| Bulan<br>Month      | Dewasa<br>Adult | Remaja<br>Teenager | Anak-anak<br>Children | Jumlah<br>Total |
|---------------------|-----------------|--------------------|-----------------------|-----------------|
| (1)                 | (2)             | (3)                | (4)                   | (5)             |
| Januari/January     | 75              | 39                 | -                     | 114             |
| Februari/February   | 80              | 30                 | -                     | 30              |
| Maret/March         | 70              | 40                 | -                     | 110             |
| April/April         | 80              | 14                 | -                     | 94              |
| Mei/May             | 80              | 19                 | -                     | 99              |
| Juni/June           | 70              | 18                 | -                     | 88              |
| Juli/July           | 80              | 18                 | -                     | 98              |
| Agustus/August      | 80              | 18                 | -                     | 98              |
| September/September | 70              | 24                 | -                     | 94              |
| Oktober/October     | 70              | 17                 | -                     | 87              |
| November/November   | 70              | 15                 | -                     | 85              |
| Desember/December   | 70              | 15                 | -                     | 85              |
| <b>Fakfak</b>       | <b>895</b>      | <b>267</b>         | -                     | <b>1072</b>     |

Sumber/Source: Lembaga Pemasyarakatan Kabupaten Fakfak/Prison Office of Fakfak Regency

## SOCIAL

**Tabel** 4.5.11. **Banyaknya Narapidana Berdasarkan Putusan Pengadilan Negeri Menurut Jenis Kelamin dan Bulan, 2017**  
*Number of Prosiner based on Finished by District Court by Sex and Month, 2017*

| <b>Bulan</b><br><i>Months</i> | <b>Laki-Laki</b><br><i>Male</i> | <b>Perempuan</b><br><i>Female</i> | <b>Jumlah</b><br><i>Total</i> |
|-------------------------------|---------------------------------|-----------------------------------|-------------------------------|
| (1)                           | (2)                             | (3)                               | (4)                           |
| 1. Januari                    | 112                             | 2                                 | 114                           |
| 2. Pebruari                   | 108                             | 2                                 | 110                           |
| 3. Maret                      | 103                             | 2                                 | 105                           |
| 4. April                      | 92                              | 2                                 | 94                            |
| 5. Mei                        | 97                              | 2                                 | 99                            |
| 6. Juni                       | 86                              | 2                                 | 88                            |
| 7. Juli                       | 96                              | 2                                 | 98                            |
| 8. Agustus                    | 92                              | 2                                 | 94                            |
| 9. September                  | 92                              | 2                                 | 94                            |
| 10. Oktober                   | 85                              | 2                                 | 87                            |
| 11. Nopember                  | 83                              | 2                                 | 85                            |
| 12. Desember                  | 83                              | 2                                 | 85                            |
| Rata-rata / <i>Average</i>    |                                 |                                   |                               |

Sumber/Source: Lembaga Pemasyarakatan Kabupaten Fakfak/Prison Office of Fakfak Regency

**Tabel 4.5.12. Tambahannya Narapidana Berdasarkan Putusan Pengadilan Negeri Menurut Jenis Kelamin dan Bulan Di Kabupaten Fakfak**  
*Number Of Prisoner Based Of Finished By District Court By Sex and Month In Fakfak Regency*  
**Tahun/Year 2017**

|     | <b>Bulan</b><br><i>Months</i> | <b>Laki-Laki</b><br><i>Male</i> | <b>Perempuan</b><br><i>Female</i> | <b>Jumlah</b><br><i>Total</i> |
|-----|-------------------------------|---------------------------------|-----------------------------------|-------------------------------|
|     | (1)                           | (2)                             | (3)                               | (4)                           |
| 1.  | Januari                       | 6                               | -                                 | 6                             |
| 2.  | Pebruari                      | 2                               | -                                 | 2                             |
| 3.  | Maret                         | -                               | -                                 | -                             |
| 4.  | April                         | 3                               | -                                 | 3                             |
| 5.  | Mei                           | -                               | -                                 | -                             |
| 6.  | Juni                          | 2                               | -                                 | 2                             |
| 7.  | Juli                          | 4                               | -                                 | 4                             |
| 8.  | Agustus                       | -                               | -                                 | -                             |
| 9.  | September                     | 5                               | -                                 | 5                             |
| 10. | Oktober                       | 4                               | -                                 | 4                             |
| 11. | Nopember                      | 1                               | -                                 | 1                             |
| 12. | Desember                      | 6                               | -                                 | 6                             |
|     | <i>Rata-rata / Average</i>    | 30                              | -                                 | 30                            |

Sumber/Source: Lembaga Pemasyarakatan Kabupaten Fakfak/Prison Office of Fakfak Regency

**Tabel 4.5.13. Penghuni Lembaga Pemasyarakatan Menurut Jenis Kejahatan Pelanggaran, Status Dalam Lembaga Dan Jenis Kelamin Di Kabupaten Fakfak**  
*Inhabitant Of Prison Office By Kind Of Criminalit/Transgression, Status And Sex In Fakfak Regency*  
**Tahun/Year 2017**

| Jenis Kejahatan<br><i>Kind of Criminality</i> | Narapidana/Prisoner      |                            | Tahanan/Accused Prison   |                            |
|---|--------------------------|----------------------------|--------------------------|----------------------------|
|   | Laki-Laki<br><i>Male</i> | Perempuan<br><i>Female</i> | Laki-Laki<br><i>Male</i> | Perempuan<br><i>Female</i> |
| (1)   | (2)                      | (3)                        | (4)                      | (5)                        |
| A. KEJAHATAN/ <i>CRIMINALITY</i>              |                          |                            |                          |                            |
| 1. Politik                                    | -                        | -                          | -                        | -                          |
| 2. Thd Kepala Negara                          | -                        | -                          | -                        | -                          |
| 3. Thd Ketertiban Umum                        | -                        | -                          | -                        | -                          |
| 4. Pembakaran                                 | -                        | -                          | -                        | -                          |
| 5. Penyuapan                                  | -                        | -                          | -                        | -                          |
| 6. Mata Uang                                  | -                        | -                          | -                        | -                          |
| 7. Memalsu Surat/Materai                      | -                        | -                          | -                        | -                          |
| 8. Kesusilaan                                 | 30                       | -                          | 10                       | -                          |
| 9. Perjudian                                  | 5                        | -                          | -                        | -                          |
| 10. Penculikan                                | 2                        | -                          | -                        | -                          |
| 11. Pembunuhan                                | 10                       | -                          | -                        | -                          |
| 12. Penganiayaan                              | 20                       | -                          | 19                       | -                          |
| 13. Pencurian                                 | -                        | -                          | -                        | -                          |
| 14. Perampokan                                | -                        | -                          | -                        | -                          |
| 15. Memeras / Mengancam                       | -                        | -                          | -                        | -                          |
| 16. Penggelapan                               | -                        | -                          | -                        | -                          |
| 17. Penipuan                                  | -                        | -                          | -                        | -                          |
| 18. Merusak Barang                            | -                        | -                          | -                        | -                          |
| 19. Narkoba                                   | 11                       | -                          | -                        | -                          |
| 20. Lain – Lain                               | -                        | -                          | -                        | -                          |
| B. DIKURUNG/ <i>CAGED</i>                     |                          |                            |                          |                            |
| 1. Pelanggaran KUHP                           | 50                       | -                          | -                        | -                          |
| 2. Pelanggaran Ekonomi                        | -                        | -                          | -                        | -                          |
| <b>Jumlah/ Total</b>                          | <b>128</b>               | <b>-</b>                   | <b>29</b>                | <b>-</b>                   |

Sumber/Source: Lembaga Pemasyarakatan Kabupaten Fakfak/Prison Office of Fakfak Regency

Lanjutan Tabel 4.5.13.

Continued Table

| Jenis Kejahatan<br><i>Kind of Criminality</i> | Titipan/ <i>Entrusted</i> |                            | Jumlah/ <i>Total</i>     |                            |
|---|---------------------------|----------------------------|--------------------------|----------------------------|
|   | Laki-Laki<br><i>Male</i>  | Perempuan<br><i>Female</i> | Laki-Laki<br><i>Male</i> | Perempuan<br><i>Female</i> |
| (1)   | (6)                       | (7)                        | (8)                      | (9)                        |
| A. KEJAHATAN / <i>CRIMINALITY</i>             |                           |                            |                          |                            |
| 1. Politik                                    | -                         | -                          | -                        | -                          |
| 2. Thd Kepala Negara                          | -                         | -                          | -                        | -                          |
| 3. Thd Ketertiban Umum                        | -                         | -                          | -                        | -                          |
| 4. Pembakaran                                 | -                         | -                          | -                        | -                          |
| 5. Penyuapan                                  | -                         | -                          | -                        | -                          |
| 6. Mata Uang                                  | -                         | -                          | -                        | -                          |
| 7. Memalsu Surat/Materai                      | -                         | -                          | -                        | -                          |
| 8. Kesusilaan                                 | -                         | -                          | 40                       | -                          |
| 9. Perjudian                                  | -                         | -                          | 5                        | -                          |
| 10. Penculikan                                | -                         | -                          | 2                        | -                          |
| 11. Pembunuhan                                | -                         | -                          | 10                       | -                          |
| 12. Penganiayaan                              | -                         | -                          | 39                       | -                          |
| 13. Pencurian                                 | -                         | -                          | -                        | -                          |
| 14. Perampokan                                | -                         | -                          | -                        | -                          |
| 15. Memeras / Mengancam                       | -                         | -                          | -                        | -                          |
| 16. Penggelapan                               | -                         | -                          | -                        | -                          |
| 17. Penipuan                                  | -                         | -                          | -                        | -                          |
| 18. Merusak Barang                            | -                         | -                          | -                        | -                          |
| 19. Narkoba                                   | -                         | -                          | 11                       | -                          |
| 20. Lain – Lain                               | -                         | -                          | -                        | -                          |
| B. DIKURUNG / <i>CAGED</i>                    |                           |                            |                          |                            |
| 1. Pelanggaran KUHP                           | -                         | -                          | 50                       | -                          |
| 2. Pelanggaran Ekonomi                        | -                         | -                          | -                        | -                          |
| Jumlah/ <i>Total</i>                          | -                         | -                          | 157                      | -                          |

Sumber/*Source*: Lembaga Pemasyarakatan Kabupaten Fakfak/*Prison Office of Fakfak Regency*



**Tabel 4.5.14. Penghuni Lembaga Pemasyarakatan Menurut Status Dalam Lembaga dan Jenis Kelamin Di Kabupaten Fakfak**  
*Inhabitant Of Prison Office By Status And Sex In Fakfak Regency Tahun/Year 2017*

| Jenis Kejahatan<br><i>Kind of Criminality</i>                          | Laki-Laki<br><i>Male</i> | Perempuan<br><i>Female</i> | Jumlah<br><i>Total</i> |
|--|--------------------------|----------------------------|------------------------|
| (1)  | (2)                      | (3)                        | (4)                    |
| A. KEJAHATAN/ <i>CRIMINALITY</i>                                       |                          |                            |                        |
| 1. Pidana Mati/ <i>Dead Prison</i>                                     | -                        | -                          | -                      |
| 2. Seumur Hidup/ <i>A Long Life</i>                                    | -                        | -                          | -                      |
| 3. Lebih Dari 1 Tahun<br><i>More Then Five Years</i>                   | 80                       | 2                          | 82                     |
| 4. Kurang Dari 1 Tahun<br><i>Less Then One Year</i>                    | 3                        | -                          | 3                      |
| 5. Kurungan/ <i>Caging</i>   | -                        | -                          | -                      |
| 6. Penjara untuk Lembaga Lain<br><i>Prison for Other Prison Office</i> | -                        | -                          | -                      |
| B. TAHANAN/ <i>PRISONER</i>  |                          |                            |                        |
| 1. Dalam Pemeriksaan Jaksa<br><i>In Prosecutor Enquiry</i>             | 10                       | 1                          | 11                     |
| 2. Dalam Pemeriksaan Hakim<br><i>In Judge Enquiry</i>                  | 13                       | -                          | 13                     |
| 3. Dalam Keputusan yang Masih Berubah/ <i>In Labile Finished</i>       | -                        | -                          | -                      |
| 4. Lainnya/ <i>Other</i>   | -                        | -                          | -                      |
| C. TITIPAN/ <i>ENTRUSTED</i>   | -                        | -                          | -                      |
| Jumlah/ <i>Total</i>   | 106                      | -                          | 109                    |

Sumber/*Source*: Lembaga Pemasyarakatan Kabupaten Fakfak/*Prison Office of Fakfak Regency*

**Tabel 4.5.15. Jumlah Kejahatan Berdasarkan Jenis Kejahatan di Kabupaten Fakfak**  
*Table* **Number of Crimes by type of crime in Fakfak Regency**  
**Tahun/Year 2015 - 2017**

| Jenis Kejahatan<br><i>Kind of Criminality</i> | 2015 | 2016 | 2017 |
|---|------|------|------|
| -1  | -2   | -3   | -4   |
| 1. Pembunuhan                                 | 1    | 1    | -    |
| 2. Penganiyaan Berat (Anirat)                 | -    | -    | -    |
| 3. Penganiyaan Ringan (Anira)                 | 59   | 41   | 64   |
| 4. Kekerasan Dalam Rumah Tangga (KDRT)        | 24   | 18   | 22   |
| 5. Perkosaan                                  | 1    | 2    | 1    |
| 6. Pencabulan                                 | 2    | 3    | 2    |
| 7. Penculikan                                 | -    | -    | -    |
| 8. Pencurian Dengan Kekerasan (Curas)         | -    | -    | -    |
| 9. Pencurian Biasa (Termasuk Ringan)          | 21   | 13   | 27   |
| 10. Pencurian Kendaraan bermotor (Curanmor)   | -    | -    | -    |
| 11. Pencurian Dengan Pemberat (Curat)         | 40   | 14   | 26   |
| 12. Pengrusakan/Penghancuran Barang           | 15   | 14   | 11   |
| 13. Pembakaran Dengan Sengaja                 | -    | -    | -    |
| 14. Narkotika dan Psicotropika                | -    | 2    | 2    |
| 15. Penipuan/Perbuatan Curang                 | 12   | 8    | 21   |
| 16. Ponggelapan                               | 8    | 2    | 4    |
| 17. Korupsi                                   | 2    | -    | 1    |
| 18. Kejahatan Terhadap Ketertiban Umum        | 5    | 7    | 11   |
| Jumlah/ Total                                 | 190  | 125  | 192  |

Sumber/Source: POLRES Fakfak

**4.6 Ragam Sosial / Social Manner**

**Tabel 4.6.1. Banyaknya Penyandang Cacat Menurut Jenis dan Distrik**  
 Table Number of Invalid Person By Type and District  
 Tahun/Year 2017

| Distrik<br><i>District</i> | Jenis Cacat/ <i>Type of handicoped</i> |                   |                   |                 |               | Jumlah<br><i>Total</i> |
|----------------------------|--|-------------------|-------------------|-----------------|---------------|------------------------|
|                            | Netra                                  | Rungu/ Wicara     | Tubuh             | Mental          | Ganda         |                        |
|                            | <i>Blind</i>                           | <i>Deaf/ dumb</i> | <i>Phisically</i> | <i>Mentally</i> | <i>Double</i> |                        |
| (1)                        | (2)                                    | (3)               | (4)               | (5)             | (6)           | (7)                    |
| Fakfak Barat               | 2                                      | 5                 | 11                | 3               | -             | 21                     |
| Fakfak Timur               | 4                                      | 4                 | 5                 | 8               | -             | 21                     |
| Fakfak Kota                | -                                      | 1                 | 20                | 5               | -             | 26                     |
| Kokas                      | 2                                      | 5                 | 4                 | 2               | 1             | 14                     |
| Karas                      | 3                                      | 4                 | 6                 | 3               | 1             | 17                     |
| Fakfak Tengah              | 13                                     | 9                 | 20                | 24              | 1             | 67                     |
| Kramongmongga              | 7                                      | 6                 | 8                 | 5               | 1             | 27                     |
| Teluk Patipi               | 1                                      | 5                 | 10                | 5               | -             | 21                     |
| Bomberay                   | 1                                      | 3                 | 3                 | 5               | 1             | 13                     |
| Fakfak Timur Tengah        | -                                      | -                 | -                 | -               | -             | 0                      |
| Pariwari                   | 8                                      | 19                | 42                | 10              | 2             | 81                     |
| Wartutin                   | -                                      | 2                 | 2                 | 1               | -             | 5                      |
| Arguni                     | 4                                      | 2                 | 6                 | -               | -             | 12                     |
| Mbahamdandara              | -                                      | -                 | -                 | -               | -             | 0                      |
| Furwagi                    | -                                      | -                 | -                 | -               | -             | 0                      |
| Kayauni                    | -                                      | -                 | -                 | -               | -             | 0                      |
| Tomage                     | 2                                      | 4                 | 2                 | 2               | -             | 10                     |
| Jumlah/ <i>Total</i>       | 47                                     | 69                | 139               | 73              | 7             | 335                    |

Sumber : Dinas Sosial Kabupaten Fakfak  
 Source : Social Services of Fakfak Regency

## BAB V : PERTANIAN / AGRICULTURE



“PALA MASIH MENJADI PRIMADONA TANAMAN PERKEBUNAN  
DI KABUPATEN FAKFAK, KARENA MEMILIKI LUAS TANAM PALING  
BESAR, YAITU SELUAS 17.452 KM<sup>2</sup>”



## PENJELASAN TEKNIS

1. **Lahan sawah** adalah lahan pertanian yang berpetak-petak dan dibatasi oleh pematang (galangan), saluran untuk menahan/ menyalurkan air, yang biasanya ditanami padi sawah tanpa memandang dari mana diperoleh atau status lahan tersebut. Lahan yang dimaksud termasuk lahan yang terdaftar di Pajak Bumi Bangunan, luran Pembangunan Daerah, lahan bengkok, lahan serobotan, lahan rawa yang ditanami padi dan lahan bekas tanaman tahunan yang telah dijadikan sawah, baik yang ditanami padi, palawija atau tanaman semusim lainnya.
2. **Tegal/Kebun** adalah lahan pertanian bukan sawah (lahan kering) yang ditanami tanaman semusim atau tahunan dan terpisah dengan halaman sekitar rumah serta penggunaannya tidak berpindah pindah.
3. **Ladang/Huma** adalah lahan pertanian bukan sawah (lahan kering) yang biasa ditanami tanaman semusim dan penggunaannya hanya semusim atau dua musim, kemudian akan ditinggalkan bila sudah tidak subur lagi (berpindah-pindah). Kemungkinan lahan ini beberapa tahun akan

## TECHNICAL NOTES

1. **Wetland** is agricultural land that separated by small dykes to resist water, where the main crop is usually wetland paddy without considering where it is got from or the status of the land. It includes the land that is registered at land income tax office, regional development contribution, 'bengkok' land, illegal ownership, swamps for rice cultivation, and annual crop land mark that has been used as rice field, which are both planted with paddy, secondary crops or the other seasonal crops.
2. **Dry field/Garden** is an dryland (unirrigated land) which is planted with seasonal or annual crops and separately from the yard around the house without shifting
3. **Unirrigated agricultural field /Shifting cultivation land** is dryland (unirrigated land) that usually is cultivated for seasonal crops and utilized only for one or two seasons, then it will be left when it is not fertile (shifting). Maybe, this land will be used again in a few years if it has

## AGRICULTURE

dikerjakan kembali jika sudah subur.

4. **Lahan yang sementara tidak diusahakan** adalah lahan yang biasanya diusahakan tetapi untuk sementara (lebih dari 1 (satu) tahun tetapi kurang dari atau sama dengan 2 (dua) tahun) tidak diusahakan, termasuk lahan sawah yang tidak diusahakan selama lebih dari 2 (dua) tahun.
5. **Data pokok tanaman pangan yang dikumpulkan** adalah luas panen dan produktivitas (hasil per hektar). Produksi tanaman pangan merupakan hasil perkalian antara luas panen dengan produktivitas. Pengumpulan data luas panen dilakukan setiap bulan dengan pendekatan area kecamatan di seluruh wilayah Indonesia. Pengumpulan data produktivitas dilakukan melalui pengukuran langsung pada plot ubinan berukuran 2½ m x 2½ m. Pengumpulan data produktivitas dilakukan setiap subround (empat bulanan) pada waktu panen petani.
6. **Gabah** adalah bulir buah hasil tanaman padi (*Oryza Sativa* Linnaeus) yang telah dilepaskan dari tangkainya dengan cara dirontokan.
7. **Gabah Kering Giling (GKG)** adalah

*been fertile.*

4. **Temporarily unused land** is land that is regularly used but temporarily (more than a year but less or equal than two years) is unused, it includes wetland that is not cultivated more than two years.
5. **The main food crops data collected** consists of harvested area and productivity (yield per hectare). Food crops production is generated by harvested area multiplied by productivity. The harvested area data is collected every month using sub district area approach in all sub district in Indonesia. The productivity data collection is conducted by a direct measurement in 2½m x 2½m crop cutting plot. The productivity measurement is conducted in every subround (four monthly) at the time when farmers are harvesting their crops.
6. **Unhusked Rice/Paddy**  
Grain or paddy's granules (*Oryza Sativa* Linnaeus).
7. **Dried Unhusked Grain**

gabah yang mengandung kadar air maksimum sebesar 14,0 persen dan hampa/kotoran maksimum 3,0 persen.

**8. Gabah Kering Panen (GKP)** adalah gabah yang mengandung kadar air maksimum sebesar 25,0 persen dan hampa/kotoran maksimum 10,0 persen.

**9. Gabah Kualitas Rendah** adalah gabah yang mengandung kadar air lebih dari 25,0 persen dan hampa/kotoran lebih dari 10,0 persen.

**10. Kadar Air (KA)** adalah jumlah kandungan air dalam butir gabah yang dinyatakan dalam persentase dari berat basah.

**11. Kadar Hampa/Kotoran** adalah jumlah kandungan butir hampa dan kotoran dalam butir gabah yang dinyatakan dalam persentase.

**12. Butir Hampa** adalah butir gabah yang tidak berkembang secara sempurna akibat serangan hama, penyakit, atau sebab lain sehingga tidak berisi butir beras meskipun kedua tangkup sekamnyatertutup ataupun terbuka. Butir gabah setengah hampa tergolong dalam butir hampa.

**13. Kotoran** adalah segala benda asing yang tidak tergolong bagian dari gabah, misalnya debu, butiran tanah, butiran pasir, batu kerikil, potongan kayu, potongan logam, tangkai padi, biji-

*Grains containing a maximum water and hollow/dirt content of 14.0 percent and 3.0 percent .*

**8. Dried Harvested Grain**

*Grains containing a maximum water and hollow/dirt content of 25.0 percent and 10.0 percent respectively.*

**9. Low-Quality Grain**

*Grains containing more than 25.0 percent water and more than 10.0 percent hollow/dirt.*

**10. Water Content**

*The amount of grain moisture content which is expressed as a percentage of wet weight.*

**11. Hollow/Dirt Content**

*The amount of empty grain and waste grain content which is expressed as a percentage.*

**12. Empty Grain**

*Grains grow not entirely caused by pest, diseases, or other reasons that do not contain grains of rice husk although both of peel are closed or opened.*

**13. Waste Grain**

*Any Foreign object is not considered as part of the grain, such us dust, ground grain, sand, gravel, pieces of wood, metal pieces, rice straw,*



## **AGRICULTURE**

bijian lain, bangkai serangga, dan sebagainya. Termasuk dalam kategori kotoran adalah butiran gabah yang telah terkelupas dan gabah patah.

### **14. Penggunaan Tanah**

Penggunaan lahan diklasifikasikan kedalam 12 kategori yaitu; sawah, tanah pekarangan/tanah untuk bangunan dan halaman sekitarnya, tanah tegal/ kebun, tanah ladang/huma, tanah padang rumput, tanah rawa yang tidak dapat ditanami, tanah tambak/kolam/ tebat dan empang, tanah lahan yang sementara tidak diusahakan, lahan tanaman kayu-kayuan, tanah hutan negara, tanah perkebunan dan tanah lain-lain. Konversi lahan menunjukkan adanya dinamika pemanfaatan tanah, dimana telah terjadi peningkatan pemanfaatan lahan ladang tambak, kolam, tebat dan empang.

**15. Lahan sawah** adalah lahan pertanian yang berpetak-petak dan dibatasi oleh pematang (galengan), saluran untuk menahan/ menyalurkan air, yang biasanya ditanami padi sawah tanpa memandang dari mana diperoleh atau status lahan tersebut. Lahan yang dimaksud termasuk lahan yang terdaftar di Pajak Bumi Bangunan, luran Pembangunan Daerah, lahan bengkok, lahan serobotan, lahan rawa yang ditanami padi dan lahan bekas tanaman tahunan yang telah dijadikan sawah, baik yang ditanami padi,

*other grain, dead bugs, and so on. Included in the category of waste grain pellets that have peeled (skin broken rice) and grain fractured.*

### **14. Land Use**

*The land use classified into 12 categories, namely: wetland, buildings and surrounding yard, wasteland/ garden, field/ shifting cultivation, meadows, unused swamp, dykes and water ponds, temporarily fallow, wooded land, forest (state forest), estates and other lands. Conversion of land showed a dynamism, where there has been increased of use land on field, dykes, and water ponds.*

**15. Wetland** is agricultural land that separated by small dykes to resist water, where the main crop is usually wetland paddy without considering where it is got from or the status of the land. It includes the land that is registered at land income tax office, regional development contribution, 'bengkok' land, illegal ownership, swamps for rice cultivation, and annual crop land mark that has been used as rice field, which are both planted with paddy,

palawija atau tanaman semusim lainnya.

*secondary crops or the other seasonal crops.*

**16.** Data lahan sawah dikumpulkan setiap akhir tahun, meliputi :

**16.** *Wet land data is collected at the end of every year. It consists of:*

**a. Sawah berpengairan teknis**

Sawah yang memperoleh pengairan dimana saluran pemberi terpisah dari saluran pembuang agar penyediaan dan pembagian irigasi dapat sepenuhnya diatur dan diukur dengan mudah. Jaringan seperti ini biasanya terdiri dari saluran induk, sekunder dan tersier. Saluran induk, sekunder serta bangunannya dibangun, dikuasai dan dipelihara oleh pemerintah.

**a. *Technical irrigated rice field***

*Technical irrigated rice field is a rice field where the input drainage are separated from the output drainage to enable of controlling the water usage. Generally this type of irrigation consists of main drainage, secondary drainage and third drainage. The main and secondary level are completely controlled by the government.*

**b. Sawah berpengairan setengah teknis**

Sawah berpengairan teknis akan tetapi pemerintah hanya menguasai bangunan penyadap untuk dapat mengatur dan mengukur pemasukan air, sedangkan jaringan selanjutnya tidak diukur dan dikuasai pemerintah.

**b. *Semi technical irrigated rice field***

*Semi technical irrigated rice field is a rice field where the input drainage are controlled by the government and output drainage are not controlled by the government.*

**c. Sawah berpengairan sederhana**

Sawah yang memperoleh pengairan dimana cara pembagian dan pembuangan airnya belum teratur, walaupun pemerintah sudah ikut membangun sebagian dari jaringan tersebut (misalnya biaya membuat bendungan-nya).

**c. *Non technical irrigated rice field***

*Non technical irrigated rice field is a rice field where the input and output drainage are not yet well developed, although government help to develop a part of the drainage.*

## AGRICULTURE

d. **Sawah tadah hujan**

Sawah yang pengairannya tergantung pada air hujan.

e. **Sawah pasang surut**

Sawah yang pengairannya tergantung pada air sungai yang dipengaruhi oleh pasang surutnya air laut.

f. **Sawah lainnya**

Rembesan-rembesan rawa yang biasanya ditanami padi.

**17. Tegal/Kebun** adalah lahan pertanian bukan sawah (lahan kering) yang ditanami tanaman semusim atau tahunan dan terpisah dengan halaman sekitar rumah serta penggunaannya tidak berpindah pindah.

**18. Ladang/Huma** adalah lahan pertanian bukan sawah (lahan kering) yang biasanya ditanami tanaman semusim dan penggunaannya hanya semusim atau dua musim, kemudian akan ditinggalkan bila sudah tidak subur lagi (berpindah-pindah). Kemungkinan lahan ini beberapa tahun kemudian akan dikerjakan kembali jika sudah subur.

**19. Lahan yang sementara tidak diusahakan** adalah lahan yang biasanya diusahakan tetapi untuk sementara (lebih dari 1 (satu) tahun tetapi kurang dari atau sama dengan 2

d. **Rainfed rice field**

*Rainfed rice field is a rice field which relies only on direct rainfall.*

e. **Tidal water rice field**

*Tidal water rice field is a rice field where the irrigation depends on the level of river affected by tide of sea level.*

f. **Other rice fields**

*Other rice field i.e. swamp for rice cultivation polder, etc.*

**17. Dry field/Garden** is an dryland (unirrigated land) which is planted with seasonal or annual crops and separately from the yard around the house without shifting

**18. Unirrigated agricultural field /Shifting cultivation land** is dryland (unirrigated land) that usually is cultivated for seasonal crops and utilized only for one or two seasons, then it will be left when it is not fertile (shifting). Maybe, this land will be used again in a few years if it has been fertile.

**19. Temporarily unused land** is land that is regularly used but temporarily (more than a year but less or equal than twoyears) is unused, it includes wetland that is

(dua) tahun) tidak diusahakan, termasuk lahan sawah yang tidak diusahakan selama lebih dari 2 (dua) tahun.

**20. Tanaman Pangan**

Setidaknya terdapat delapan jenis tanaman bahan makanan yang diusahakan di Kabupaten Fakfak yaitu: padi sawah, padi ladang, jagung, ubi kayu, ubi jalar, kacang tanah, kacang kedelai dan kacang hijau.

Dalam rangka pemenuhan kebutuhan bahan makanan yang semakin meningkat setiap tahunnya, maka selain memanfaatkan produksi lokal, Depot Logistik (Dolog) Kabupaten Fakfak telah memasok beras dari luar wilayah.

**21. Tanaman Buah-buahan**

Data jenis tanaman buah-buahan yang diusahakan di Kabupaten Fakfak hanya disajikan 21 jenis yaitu: alpokat, mangga, rambutan (*nephelium*), langsung (*lanzon*), jeruk, jambu biji, jambu air, durian, pepaya, pisang, nenas, salak, nangka, sawo, sukun, belimbing dan sirsak, manggis, melinjo, jeruk besar dan petai.

**22. Tanaman Sayur-sayuran**

Data jenis tanaman sayur-sayuran meliputi dua kelompok, yaitu (1) kelompok tanaman sayur-sayuran yang dipanen lebih dari satu kali dan

*not cultivated more than two years.*

**20. Food Crops**

*There are at least eight types of food crops were cultivated in Fakfak Regency, namely: wetland paddy, dryland paddy, maize, cassava, sweet potato, peanut, soybean and mung bean.*

*In order to meet the needs of staple foods which continues to increase, in addition to utilization of local production, Depot Logistik (Dolog) Fakfak Regency has been importing rice from outside the region.*

**21. Fruit Plants**

*There are 21 types of fruit crops that can be presented, namely: avocado, mangos, rambutan (nephelium), langsung (Lanzon), orange, guava, rose apple, durian, papaya, banana, pineapple, zalacca, jackfruit, sapodilla, breadfruit, starfruit and soursop, mangosteen, melinjo, grapefruit and petai.*

**22. Vegetables Crops**

*Vegetables crops data was differentiated in two groups, ie: (1) the repeatedly harvested vegetables and (2) the all at once*

## **AGRICULTURE**

(2) kelompok tanaman sayur-sayuran yang dipanen sekaligus. Kelompok pertama terdiri dari sembilan jenis, yaitu: kacang panjang, cabe, tomat, terung, buncis, ketimun, labu, kangkung dan bayam. Sedangkan kelompok kedua terdiri dari enam jenis, yaitu: bawang merah, bawang putih, bawang daun, kubis, petsai/sawi dan kacang merah.

*harvested vegetables. The first group consists of nine types, namely: long beans, chili, tomatoes, eggplant, beans, cucumbers, squash, kale and spinach. Whereas the second group consists of six types, namely: red onion, garlic, scallion, cabbage, petsai/ mustard greens and red beans.*

### **23. Tanaman sayuran dan buah-buahan semusim**

- a. Tanaman sayuran semusim adalah tanaman sumber vitamin, garam mineral dan lain-lain yang dikonsumsi dari bagian tanaman yang berupa daun, bunga, buah dan umbinya, yang berumur kurang dari satu tahun.
- b. Tanaman buah-buahan semusim adalah tanaman sumber vitamin, garam mineral dan lain-lain yang dikonsumsi dari bagian tanaman yang berupa buah, berumur kurang dari satu tahun, tidak berbentuk pohon/rumpun tetapi menjalar dan berbatang lunak.

### **23. Seasonal vegetables and fruit plants**

- a. *Seasonal vegetables plants are plants which are the sources of vitamin, mineral salt, etc, consumed from the part of the plant in the form of leaf, flower, fruit and root with the age of less than one year.*
- b. *Seasonal fruits plants are plants which are the sources of vitamin, mineral salt, etc, consumed from the part of the plant in the form of fruits. These plants are creeps with the age of less than one year.*

### **24. Tanaman buah-buahan dan sayuran tahunan**

- a. Tanaman buah-buahan tahunan adalah tanaman sumber vitamin, garam mineral dan lain-lain yang

### **24. Annual fruit and vegetable plants**

- a. *Annual fruits plants are plants which are the sources of vitamin, contained mineral salt, etc,*

dikonsumsi dari bagian tanaman yang berupa buah dan merupakan tanaman tahunan.

- b. Tanaman sayuran tahunan adalah tanaman sumber vitamin, garam mineral dan lain-lain yang dikonsumsi dari bagian tanaman yang berupa daun dan atau buah yang berumur lebih dari satu tahun.

**25. Luas panen** adalah luas tanaman sayuran, buah buahan, biofarmaka dan tanaman hias yang diambil hasilnya/dipanen pada periode pelaporan.

**26. Luas panen untuk tanaman sayuran :** luas tanaman yang dipanen sekaligus/habis/ dibongkar dan luas tanaman yang dipanen berkali-kali (lebih dari satu kali)/belum habis.

- a. **Tanaman yang dipanen sekaligus/habis/dibongkar** adalah tanaman yang sehabis panen langsung dibongkar/dicabut, terdiri dari bawang merah, bawang putih, bawang daun, kentang, kol/kubis, kembang kol, petersai/sawi, wortel, lobak dan kacang merah.

- b. **Tanaman yang dipanen berkali-kali (lebih dari satu kali)/belum habis** adalah tanaman yang pemanenannya lebih dari satu kali dan biasanya dibongkar apabila panen terakhir sudah tidak memadai lagi, terdiri dari :

*consumed from the part of plant in the form of fruits and more than one year of age.*

- b. *Annual vegetable plants are plants which are the sources of vitamin, contained mineral salt, etc, consumed from the part of the plant in the form of vegetable and more than one year of age.*

**25. Harvested area** is vegetable, fruit, medicinal and ornamental plant of crop harvested during the period of report.

**26. Harvested area of vegetables :** entirely plant harvested/ demolished and plant harvested several times/undemolished.

- a. **Entirely plants harvested/ demolished** are plants usually harvested once and demolished to be substituted by other plants, consisting of :shallots, garlic, leeks, potato, cabbage, cauli flower, mustard green, carrots, Chinese radish and red kidney beans.

- b. **Plants harvested several times/undemolished** are plants usually harvested more than once and demolished in the case that the last harvest was economically not profitable. They consist of : yard

## **AGRICULTURE**

kacang panjang, cabe besar, cabe rawit, jamur, tomat, terung, buncis, ketimun, labu siam, kangkung, bayam, melon, semangka dan blewah.

*long beans, chili, small chili, mushroom, tomatoes, egg plant, french beans, cucumber, pumpkin/chajota, swamp cabbage, spinach, melon, watermelon and blewah.*

**27. Produksi** adalah hasil menurut bentuk produk dari setiap tanaman sayuran, buah-buahan, biofarmaka dan tanaman hias yang diambil berdasarkan luas yang dipanen pada bulan/triwulan laporan.

*27. Production is the standard production quantity form of vegetable, fruit, medicinal and ornamental plant based on harvested area reported monthly/quarterly.*

**28. Hutan** adalah sebuah kawasan atau suatu area yang luas yang ditumbuhi dengan lebat oleh pepohonan dan tanaman lainnya. Hutan juga dapat dimaknai sebagai suatu kumpulan tetumbuhan, terutama pepohonan/kayu-kayuan yang menempati suatu kawasan tertentu.

*28. A forest is an area with a high density of trees and other plants. Forests can also be interpreted as a collection of plants, especially trees / woody that occupies an area.*

**29.** Data Statistik Kehutanan sebagian besar merupakan data sekunder yang bersumber dari Dinas Kehutanan.

*29. Most of forestry statistics are secondary data obtained from the Service of Forestry.*

**30. Kawasan hutan** adalah wilayah tertentu yang berupa hutan, yang ditunjuk dan atau ditetapkan oleh pemerintah untuk dipertahankan keberadaannya sebagai hutan tetap. Hal ini untuk menjamin kepastian hukum mengenai status kawasan hutan, letak batas dan luas suatu wilayah tertentu yang sudah ditunjuk

*30. Forest Area is a specific territory of forest ecosystem determined and or decided by the government as a permanent forest. Such decision is important to maintain the size of forest area and to ensure its legitimation and boundary demarcation of permanent forest. Indonesian forest area is*

menjadi kawasan hutan tetap. Kawasan hutan Indonesia ditetapkan oleh Menteri Kehutanan dalam bentuk Surat Keputusan Menteri Kehutanan tentang Penunjukan Kawasan Hutan dan Perairan Provinsi. Penunjukan Kawasan Hutan ini disusun berdasarkan hasil pemaduserasian antara Rencana Tata Ruang Wilayah Provinsi (RTRWP) dengan Tata Guna Hutan Kesepakatan (TGHK).

Penunjukan kawasan hutan mencakup pula kawasan perairan yang menjadi bagian dari Kawasan Suaka Alam (KSA) dan Kawasan Pelestarian Alam (KPA).

**31. Kawasan Suaka Alam (KSA)** adalah kawasan dengan ciri khas tertentu, baik di darat maupun di perairan yang mempunyai fungsi pokok sebagai kawasan pengawetan keanekaragaman tumbuhan dan satwa serta ekosistemnya, yang juga berfungsi sebagai wilayah sistem penyangga kehidupan.

**32. Kawasan Pelestarian Alam (KPA)** adalah kawasan dengan ciri khas tertentu, baik di darat maupun di perairan yang mempunyai fungsi pokok perlindungan sistem penyangga kehidupan, pengawetan keanekaragaman jenis tumbuhan dan satwa, serta pemanfaatan secara

*determined by the Minister of Forestry in the format of Ministerial Decree on the Designation of Provincial Forest Area and Inland Water, Coastal and Marine Ecosystem. The designation of Forest Area is formulated based on integrated and harmonized of Provincial Spatial Planning (RTRWP) and Forest Land Use by Concensus (TGHK).*

*The designation of forest area in some cases also cover inland water, coastal and marine ecosystem that may become part of Sanctuary Reserve Area (KSA) and Nature Conservation Area (KPA).*

**31. A Sanctuary Reserve Area** is a specific terrestrial or aquatic area having specific criteria for preserving biodiversity plant and animal as well as ecosystem, which also serve as life support system.

**32. A Nature Conservation area** is a specific terrestrial or aquatic area whose main function is to serve life support system and preserve diversity of plant and animal species, as well as to provide a sustainable utilization of living resources and their ecosystems.



## AGRICULTURE

lestari sumber daya alam hayati dan ekosistemnya.

**33.** Berdasarkan Undang-Undang No. 41 Tahun 1999 tentang Kehutanan, kawasan hutan dibagi ke dalam kelompok Hutan Konservasi, Hutan Lindung, dan Hutan Produksi dengan pengertian sebagai berikut :

**a. Hutan konservasi** adalah kawasan hutan dengan ciri khas tertentu, yang mempunyai fungsi pokok pengawetan keanekaragaman tumbuhan dan satwa serta ekosistemnya.

**b. Hutan Lindung** adalah kawasan hutan yang mempunyai fungsi pokok sebagai perlindungan sistem penyangga kehidupan untuk mengatur tata air, mencegah banjir, mengendalikan erosi, mencegah intrusi air laut, dan memelihara kesuburan tanah.

**c. Hutan Produksi** adalah kawasan hutan yang mempunyai fungsi pokok memproduksi hasil hutan. Hutan produksi terdiri dari Hutan Produksi Tetap (HP), Hutan Produksi Terbatas (HPT), dan Hutan Produksi yang dapat dikonversi.

**d.** Hutan konservasi terdiri dari:

1. Kawasan suaka alam berupa Cagar Alam (CA) dan Suaka Margasatwa

**33.** *In accordance to the Act on Forestry No. 41/ 1999, forest area is categorized as Conservation Forest, Protection Forest and Production Forest, for which is defined as follows :*

**a. Conservation forest** is a forest area having specific characteristic established for the purposes of conservation of animal and plantspecies and their ecosystem.

**b. Protection Forest** is a forest area designated to serve life support system, maintain hydrological system, prevent of flood, erotion control, seawater intrusion, and maintain soil fertility.

**c. Production forest** is a forest area designated mainly to promote sustainable forest production. Production forest is classified as permanent production forest, limited production forest, and convertible production forest.

**d.** *Conservation forest is divided into :*

1. Sanctuary Reserve area

(SM);

*consists of Strict Nature Reserve and Wildlife Sanctuary.*

2. Kawasan pelestarian alam berupa Taman Nasional (TN), Taman Hutan Raya (THR), dan Taman Wisata Alam (TWA);

*2. Nature conservation area consists of National Park (TN), Grand Forest Park (THR) and Nature Recreation Park (TWA);*

3. Taman Buru (TB).

*3. Game Hunting Park (TB)*

**34. Lahan Kritis**

Penetapan lahan kritis mengacu pada lahan yang telah sangat rusak karena kehilangan penutupan vegetasinya, sehingga kehilangan atau berkurang fungsinya sebagai penahan air, pengendali erosi, siklus hara, pengatur iklim mikro dan retensi karbon. Berdasarkan kondisi vegetasinya, kondisi lahan dapat diklasifikasikan sebagai : sangat kritis, kritis, agak kritis, potensial kritis dan kondisi normal.

**34. Critical Lands**

*Critical land refers to a piece of land severely damaged due to lost of its vegetation cover so that its functions as water retention, erosion control, nutrient cycling, micro climate regulator and carbon retention are completely depleted. Based upon its vegetation condition, the land could be classified as: very critical, critical, slight critical, potential critical and normal condition.*

**35. Reboisasi**

Reboisasi atau rehabilitasi hutan bertujuan untuk menghidupkan kembali kawasan hutan yang kritis di wilayah daerah aliran sungai (DAS) yang dilaksanakan bersama masyarakat secara partisipatif.

**35. Reforestation**

*Reforestation or forest rehabilitation is intended to rehabilitate the critical land inside forest area or watershed to improve their ecological and hydrological functions. The activities were conducted with active participation of local communities who live nearby the target area*

## **AGRICULTURE**

### **36. Penghijauan**

Merupakan upaya merehabilitasi lahan kritis di luar kawasan hutan melalui kegiatan tanam menanam dan bangunan konservasi tanah agar dapat berfungsi sebagai unsur produksi dan sebagai media pengatur tata air yang baik serta upaya mempertahankan dan meningkatkan daya guna lahan sesuai dengan peruntukannya.

### **37. Pemanfaatan Hasil Hutan Kayu pada Hutan Alam**

Pemanfaatan hasil hutan kayu adalah segala bentuk usaha yang memanfaatkan dan mengusahakan hasil hutan kayu dengan tidak merusak lingkungan dan tidak mengurangi fungsi pokok hutan. Kegiatan ini hanya dapat dilaksanakan pada areal hutan yang memiliki potensi untuk dilakukan kegiatan pemanfaatan hasil hutan kayu dan dapat dilaksanakan setelah diperoleh izin usaha.

**38. Izin Usaha Pemanfaatan Hasil Hutan Kayu (IUPHHK) pada hutan alam** adalah izin untuk memanfaatkan hutan produksi yang kegiatannya terdiri dari pemanenan atau penebangan, penanaman, pemeliharaan, pengamanan, pengolahan, dan pemasaran hasil hutan kayu. IUPHHK dapat diberikan kepada perorangan, koperasi, badan usaha swasta dan BUMN/BUMD.

### **36. Regreening**

*Constitutes an effort to rehabilitate critical lands outside forest area by planting trees and implementin soil conservation practices. It aims to improve land productivity and hydrological function.*

### **37. Commercial Utilization of Timber in Natural Forest**

*Commercial utilization of timber as forest product is activities to utilize timber without destructing the environment and undermining the main functions of the forest area. Those activities could only be executed in forest area with high commercial timber value with license.*

**38. The license to commercially utilize timber inn natural forest** is license to utilize production forest for which the activities consist of harvesting or felling, planting, tending, protecting, processing and marketing. The license could be granted to individuals, cooperatives, private companies, state-owned enterprises/ local government-owned enterprises.

**39.** Data statistik perikanan merupakan data sekunder yang bersumber dari Dinas Perikanan. Statistik perikanan dibedakan atas data Perikanan Tangkap dan Perikanan Budidaya. Perikanan Tangkap diklasifikasikan atas penangkapan ikan di laut dan penangkapan ikan di perairan umum. Perikanan Budidaya diklasifikasikan atas jenis budidaya yaitu budidaya laut, tambak, kolam, karamba, jaring apung dan sawah.

**39.** *Fishery Statistics are secondary data obtained from the Service of Fisheries. Fishery statistics are categorized into two : 1) capture fisheries and 2) aquaculture. Capture fisheries are further classified into: marine capture fisheries and inland open water capture fisheries. Aquaculture are further classified into several types of culture : marine culture; brackish water pond; fresh water pond; cage; floating net and fish breeding in paddy fields.*

<https://fakfakkab.bps.go.id>

## **AGRICULTURE**

### **ULASAN**

Pertanian merupakan lapangan usaha yang mempunyai peranan penting pada perekonomian Kabupaten Fakfak. Berdasarkan hasil Sensus Pertanian 2013 (ST2013) tercatat sebanyak 8.979 jiwa penduduk Kabupaten Fakfak berprofesi sebagai petani. Pertanian menyumbang 17,76 persen terhadap perekonomian Kabupaten Fakfak.

Pada tahun 2015, Kabupaten Fakfak memiliki sawah seluas 513 hektar yang seluruhnya berada di Distrik Bomberay. Keseluruhan sawah yang ada di Kabupaten Fakfak merupakan sawah non irigasi karena belum adanya sistem irigasi. Pertanian yang diusahakan di distrik lain adalah pertanian yang dilakukan di kebun.

Hasil pertanian yang utama dari Kabupaten Fakfak adalah pala.

Kabupaten Fakfak merupakan salah satu penghasil pala terbesar di Indonesia. Pada tahun 2017, area seluas 17.542 hektar digunakan untuk menanam pala dengan hasil sebesar 1.750 ton. Selain pala, tanaman perkebunan lain yang diusahakan oleh masyarakat di Kabupaten Fakfak antara lain adalah kelapa, kopi, cengkeh, kakao dan jambu mete.

### **DESCRIPTION**

*Agriculture become one of the biggest contributor of Fakfak Regency's economic. According to the result of Sensus Pertanian which been held in 2013, as many as 8.979 residents of Fakfak Regency has agriculture as their livelihood. Agriculture accounted for 17,76 percent to Fakfak Regency's economic.*

*In 2015, Fakfak Regency has 513 hectare of wetland located in subdistrict Bomberay. All of wetland in Fakfak are non-irrigation wetland due to there is no irrigation system in Fakfak yet. Besides wetland, there are also dryland in Fakfak located in most of all subdistricts in Fakfak Regency which been used to cultivate other agricultural.*

*The main agricultural product of Fakfak Regency is nutmeg.*

*Fakfak Regency was known as one of the largest producer of nutmeg in Indonesia. In 2017, the total area of 17.542 hectare were planted by nutmeg and produced 1.750 tons of it. The other product of Fakfak's agriculture are coconut, coffee, cocoa and cashew plant.*

## 5.1. Tanaman Pangan/*Food Crops*

**Tabel** 5.1.1. Luas Lahan Sawah Menurut Kecamatan dan Jenis Pengairan di Kabupaten Fakfak (Ha), 2017  
*Table* 5.1.1. *Area of rice fields by Subdistrict and Type of Irrigation in Fakfak Regency (Ha), 2017*

| Kecamatan <sup>2</sup><br><i>Districts</i> | Irigasi<br><i>Irrigation</i> | Non Irigasi<br><i>Non Irrigation</i> | Jumlah<br><i>Total</i> |
|--|------------------------------|--------------------------------------|------------------------|
| (1)  | (2)                          | (3)                                  | (4)                    |
| 1. Fakfak Barat                            | 0                            | 0                                    | 0                      |
| 2. Fakfak Timur                            | 0                            | 0                                    | 0                      |
| 3. Fakfak                                  | 0                            | 0                                    | 0                      |
| 4. Kokas                                   | 0                            | 0                                    | 0                      |
| 5. Karas                                   | 0                            | 0                                    | 0                      |
| 6. Fakfak Tengah                           | 0                            | 0                                    | 0                      |
| 7. Kramongmongga                           | 0                            | 0                                    | 0                      |
| 8. Teluk Patipi                            | 0                            | 0                                    | 0                      |
| 9. Bomberay                                | 0                            | 590                                  | 590                    |
| <b>Fakfak</b>                              | <b>0</b>                     | <b>513</b>                           | <b>513</b>             |

Sumber/*Source*: Laporan statistik pertanian tanaman pangan, penggunaan lahan/*Statistic Report of Food Crops, land utilization*

## AGRICULTURE

**Tabel** 5.1.2. **Luas Lahan Tegal/Kebun, Ladang/Huma, dan Lahan yang Sementara Tidak Diusahakan Menurut Kecamatan di Kabupaten Fakfak (hektar), 2017/**  
*Table* 5.1.2. *Area of Dry Field/Garden, Shifting Cultivation, Land and Temporary Unused Land by Subdistrict in Fakfak Regency (hectar), 2017*

| Kecamatan<br><i>Districts</i> | Tegal/Kebun<br><i>Dry Field/Garden</i> | Ladang/Huma<br><i>Shifting<br/>Cultivation</i> | Sementara<br>Tidak<br>Diusahakan<br><i>Temporarily<br/>Unused</i> |
|-------------------------------|--|--|---|
| (1)                           | (2)                                    | (3)  | (4)   |
| 1. Fakfak Barat               |  |  |   |
| 2. Fakfak Timur               |  |  |   |
| 3. Fakfak                     | 300                                    | 0  | 10 000  |
| 4. Kokas                      |  |  |   |
| 5. Karas                      |  |  |   |
| 6. Fakfak Tengah              |  |  |   |
| 7. Kramongmongga              |  |  |   |
| 8. Teluk Patipi               | 20                                     | 79   | 30  |
| 9. Bomberay                   | 100                                    | 29   | -   |
| 10. Fakfak Timur Tengah       |  |  |   |
| 11. Pariwari                  | 5                                      | 2  | -   |
| 12. Wartutin                  |  |  |   |
| 13. Arguni                    | 10                                     | -  | 50  |
| 14. Mbahamdandara             |  |  |   |
| 15. Furwagi                   |  |  |   |
| 16. Kayauni                   |  |  |   |
| 17. Tomage                    | 375                                    | 375  | -   |
| <b>Fakfak</b>                 | <b>809</b>                             | <b>485</b>                                     | <b>10 080</b>   |

Sumber/Source: Laporan statistik pertanian tanaman pangan, penggunaan lahan/Statistic Report of Food Crops, land utilization

## 5.2. Hortikultura/Horticulture

**Tabel 5.2.1. Luas Panen Tanaman Sayuran Menurut Kecamatan dan Jenis Sayuran di Kabupaten Fakfak, 2015<sup>1</sup>**  
*Harvested Area of Vegetables by Subdistrict and Kind of Plant in Fakfak Regency, 2015<sup>1</sup>*

| Kecamatan<br><i>Districts</i> | Bawang Merah<br><i>Shallot</i> | Cabai<br><i>Chilli</i> | Kangkung<br><i>Water Spinach</i> | Kubis<br><i>Cabbage</i> | Petsai<br><i>Chinese Cabbage</i> | Lainnya<br><i>Others</i> |
|-------------------------------|--------------------------------|------------------------|----------------------------------|-------------------------|----------------------------------|--------------------------|
| (1)                           | (2)                            | (3)                    | (4)                              | (5)                     | (6)                              | (7)                      |
| 1. Fakfak Barat               | 0                              | 1                      | 4                                | 0                       | 0                                | 4                        |
| 2. Fakfak Timur               | 0                              | 0                      | 0                                | 0                       | 0                                | 3                        |
| 3. Fakfak                     | 0                              | 0                      | 54                               | 5                       | 8                                | 50                       |
| 4. Kokas                      | 0                              | 14                     | 0                                | 0                       | 3                                | 3                        |
| 5. Karas                      | 2                              | 11                     | 0                                | 0                       | 0                                | 14                       |
| 6. Fakfak Tengah              | 1                              | 0                      | 18                               | 1                       | 5                                | 51                       |
| 7. Kramongmongga              | 2                              | 4                      | 0                                | 1                       | 0                                | 2                        |
| 8. Teluk Patipi               | 0                              | 0                      | 0                                | 0                       | 0                                | 1                        |
| 9. Bomberay                   | 0                              | 3                      | 48                               | 0                       | 4                                | 40                       |
| <b>Fakfak</b>                 | <b>5</b>                       | <b>32</b>              | <b>124</b>                       | <b>7</b>                | <b>20</b>                        | <b>168</b>               |

Catatan/Note: <sup>1</sup> Data Tahun 2017 tidak tersedia/Data in 2017 is not available

Sumber/Source: Dinas Pertanian dan Ketahanan Pangan Kabupaten Fakfak/Department of Agriculture, Livestock of Fakfak Regency



### 5.3. Perkebunan/*Estate Crops*

**Tabel 5.3.1 Luas Tanaman Perkebunan Menurut Kecamatan dan Jenis Tanaman di Kabupaten Fakfak (hektar), 2017**  
*Planted Area of Estate Crops by Subdistrict and Kind of Crop in Fakfak Regency (hectare), 2017*

|    | Kecamatan<br><i>District</i> | Karet<br><i>Rubber</i> | Kelapa<br><i>Coconut</i> | Kelapa<br>Sawit<br><i>Oil Palm</i> | Kopi<br><i>Coffee</i> | Pala<br><i>Nutmeg</i> | Kakao<br><i>Cocoa</i> | Cengkeh<br><i>Clove</i> |
|----|------------------------------|------------------------|--------------------------|------------------------------------|-----------------------|-----------------------|-----------------------|-------------------------|
|    | (1)                          | (2)                    | (3)                      | (4)                                | (5)                   | (6)                   | (7)                   | (8)                     |
| 1  | Fakfak Barat                 | -                      | 105                      | -                                  | 3                     | 790                   | 3                     | 1                       |
| 2  | Fakfak Timur                 | -                      | 151                      | -                                  | 4                     | 1196                  | 5                     | 1                       |
| 3  | Fakfak                       | -                      | 1                        | -                                  | 1                     | 921                   | -                     | -                       |
| 4  | Kokas                        | -                      | 25                       | -                                  | 5                     | 872                   | 4                     | 5                       |
| 5  | Karas                        | -                      | -                        | -                                  | -                     | -                     | -                     | -                       |
| 6  | Fakfak Tengah                | -                      | 106                      | -                                  | 5                     | 718                   | 4                     | 0                       |
| 7  | Kramongmongga                | -                      | 27                       | -                                  | 6                     | 2243                  | 10                    | 7                       |
| 8  | Teluk Patipi                 | -                      | 36                       | -                                  | 3                     | 860                   | 6                     | 7                       |
| 9  | Bomberay                     | -                      | -                        | 1084                               | -                     | 2                     | -                     | -                       |
| 10 | Fakfak Timur Tengah          | -                      | 46                       | -                                  | 21                    | 1047                  | 45                    | 4                       |
| 11 | Pariwari                     | -                      | 3                        | -                                  | 2                     | 2048                  | 2                     | 2                       |
| 12 | Wartutin                     | -                      | 50                       | -                                  | 6                     | 1606                  | 2                     | 1                       |
| 13 | Arguni                       | -                      | 17                       | -                                  | 2                     | 141                   | 8                     | 2                       |
| 14 | Mbahamdandara                | -                      | 9                        | -                                  | 1                     | 1183                  | -                     | 4                       |
| 15 | Furwagi                      | -                      | 30                       | -                                  | 2                     | 2072                  | 4                     | 8                       |
| 16 | Kayauni                      | -                      | 25                       | -                                  | 4                     | 1843                  | 2                     | 4                       |
| 17 | Tomage                       | -                      | -                        | 3696                               | -                     | -                     | -                     | -                       |
|    | <b>Fakfak</b>                | -                      | <b>631</b>               | <b>4780</b>                        | <b>65</b>             | <b>17542</b>          | <b>95</b>             | <b>46</b>               |

Sumber: Dinas Perkebunan Kabupaten Fakfak

Source: *Estates Office of Fakfak Regency*

**Tabel 5.3.2** **Produksi Tanaman Perkebunan Menurut Kecamatan dan Jenis Tanaman di Kabupaten Fakfak, 2017**  
*Production of Estate Crops (Ton) by Subdistrict and Kind of Crop in Fakfak Regency, 2017*

| Kecamatan<br><i>District</i> | Karet<br><i>Rubber</i> | Kelapa<br><i>Coconut</i> | Kelapa<br>a<br>Sawit<br><i>Oil<br/>Palm</i> | Kopi<br><i>Coffee</i> | Pala<br><i>Nutmeg</i> | Kaka<br>o<br>Cocoa | Cengkeh<br><i>Clove</i> |
|------------------------------|------------------------|--------------------------|---|-----------------------|-----------------------|--------------------|-------------------------|
| (1)                          | (2)                    | (3)                      | (4)   | (5)                   | (6)                   | (7)                | (8)                     |
| 1 Fakfak Barat               | -                      | 95                       | -   | -                     | 140                   | -                  | -                       |
| 2 Fakfak Timur               | -                      | 76                       | -   | -                     | 100                   | -                  | 0.1                     |
| 3 Fakfak                     | -                      | 5                        | -   | -                     | 87                    | -                  | -                       |
| 4 Kokas                      | -                      | 8                        | -   | -                     | 88                    | -                  | -                       |
| 5 Karas                      | -                      | -                        | -   | -                     | 0                     | -                  | -                       |
| 6 Fakfak Tengah              | -                      | 105                      | -   | -                     | 156                   | -                  | 24.5                    |
| 7 Kramongmongga              | -                      | 27                       | -   | 4                     | 175                   | -                  | -                       |
| 8 Teluk Patipi               | -                      | 25                       | -   | -                     | 263                   | -                  | -                       |
| 9 Bomberay                   | -                      | -                        | -   | -                     | -                     | -                  | -                       |
| 10 Fakfak Timur<br>Tengah    | -                      | 68                       | -   | -                     | 158                   | -                  | -                       |
| 11 Pariwari                  | -                      | 3                        | -   | -                     | 123                   | -                  | -                       |
| 12 Wartutin                  | -                      | 157                      | -   | -                     | 228                   | -                  | -                       |
| 13 Arguni                    | -                      | 4                        | -   | -                     | 2                     | -                  | -                       |
| 14 Mbahamdandara             | -                      | -                        | -   | -                     | 2                     | -                  | -                       |
| 15 Furwagi                   | -                      | 2                        | -   | -                     | 105                   | -                  | -                       |
| 16 Kayauni                   | -                      | -                        | -   | -                     | 123                   | -                  | -                       |
| 17 Tomage                    | -                      | -                        | -   | -                     | -                     | -                  | -                       |
| <b>Fakfak</b>                | -                      | <b>575</b>               | -   | <b>4</b>              | <b>1750</b>           | -                  | <b>24.6</b>             |

Sumber: Dinas Perkebunan Kabupaten Fakfak

Source: Estates Office of Fakfak Regency

**5.4. Perikanan/Fisheries**

**Tabel 5.4.1. Jumlah Rumah Tangga Perikanan Tangkap Menurut Distrik dan Subsektor di Kabupaten Fakfak, 2016 - 2017**  
*Number of Fish Capture Households by Subdistrict and Subsector in Fakfak Regency, 2016-2017*

| Kecamatan<br><i>District</i> | Perikanan Laut<br><i>Marine Fisheries</i> |             | Perairan Umum<br><i>Inland Water</i> |            | Jumlah<br><i>Total</i> |             |
|------------------------------|---|-------------|--------------------------------------|------------|------------------------|-------------|
|                              | 2016                                      | 2017        | 2016                                 | 2017       | 2016                   | 2017        |
| (1)                          | (2)                                       | (3)         | (4)                                  | (5)        | (6)                    | (7)         |
| 1 Fakfak Barat               | 72  | 81          | -                                    | -          | 72                     | 81          |
| 2 Fakfak Timur               | 41  | 53          | -                                    | -          | 41                     | 53          |
| 3 Fakfak                     | 24  | 30          | -                                    | -          | 24                     | 30          |
| 4 Kokas                      | 102                                       | 118         | 22                                   | 31         | 124                    | 53          |
| 5 Karas                      | 124                                       | 135         | -                                    | -          | 124                    | 135         |
| 6 Fakfak Tengah              | 235                                       | 305         | 42                                   | 53         | 277                    | 358         |
| 7 Kramongmongga              | -   | -           | -                                    | -          | -                      | -           |
| 8 Teluk Patipi               | 134                                       | 159         | -                                    | -          | 134                    | 159         |
| 9 Bomberay                   | -   | -           | 40                                   | 45         | 40                     | 45          |
| 10 Fakfak Timur Tengah       | 117                                       | 135         | -                                    | -          | 117                    | 135         |
| 11 Pariwari                  | 219                                       | 245         | -                                    | -          | 219                    | 245         |
| 12 Wartutin                  | 97  | 105         | -                                    | -          | 97                     | 105         |
| 13 Arguni                    | 89  | 97          | -                                    | -          | 89                     | 97          |
| 14 Mbahamdandara             | 65  | 72          | -                                    | -          | 65                     | 72          |
| 15 Furwagi                   | 78  | 92          | -                                    | -          | 78                     | 92          |
| 16 Kayauni                   | -   | -           | 13                                   | 20         | 13                     | 20          |
| 17 Tomage                    | 40  | 62          | 15                                   | 27         | 55                     | 89          |
| <b>Fakfak</b>                | <b>1437</b>                               | <b>1689</b> | <b>132</b>                           | <b>176</b> | <b>1569</b>            | <b>1769</b> |

Sumber: Dinas Perikanan dan Kelautan Kabupaten Fakfak  
 Source: Ocean and Fisheries Service of Fakfak Regency

**Tabel 5.4.2. Produksi Perikanan Tangkap Menurut Distrik dan Subsektor di Kabupaten Fakfak (ton), 2016 - 2017**  
*Production of Fish Capture Households by Subdistrict and Subsector in Fakfak Regency (ton), 2016-2017*

|    | Kecamatan<br>Subdistrict | Perikanan Laut<br>Marine Fisheries |               | Perairan Umum<br>Inland Water |          | Jumlah<br>Total |              |
|----|--------------------------|------------------------------------|---------------|-------------------------------|----------|-----------------|--------------|
|    |                          | 2016                               | 2017          | 2016                          | 2017     | 2016            | 2017         |
|    | (1)                      | (2)                                | (3)           | (4)                           | (5)      | (6)             | (7)          |
| 1  | Fakfak Barat             | 21 870                             | 26 115        | -                             | -        | 21 870          | 26 115       |
| 2  | Fakfak Timur             | 19 870                             | 24 015        | -                             | -        | 19 870          | 24 015       |
| 3  | Fakfak                   | 14 572                             | 19 830        | -                             | -        | 14 572          | 19 830       |
| 4  | Kokas                    | 29 547                             | 31 235        | -                             | -        | 29 547          | 31 235       |
| 5  | Karas                    | 35 420                             | 40 159        | -                             | -        | 35 420          | 40 159       |
| 6  | Fakfak Tengah            | 39 376                             | 42 169        | -                             | -        | 39 376          | 42 169       |
| 7  | Kramongmongga            | -                                  | -             | -                             | -        | -               | -            |
| 8  | Teluk Patipi             | 31 772                             | 36 080        | -                             | -        | 31 772          | 36 080       |
| 9  | Bomberay                 | 15 352                             | 20 135        | -                             | -        | 15 352          | 20 135       |
| 10 | Fakfak Timur Tengah      | 30 225                             | 35 030        | -                             | -        | 30 225          | 35 030       |
| 11 | Pariwari                 | 37 254                             | 42 019        | -                             | -        | 37 254          | 42 019       |
| 12 | Wartutin                 | 25 477                             | 30 012        | -                             | -        | 25 477          | 30 012       |
| 13 | Arguni                   | 23 340                             | 28 175        | -                             | -        | 23 340          | 28 175       |
| 14 | Mbahamdandara            | 20 917                             | 25 223        | -                             | -        | 20 917          | 25 223       |
| 15 | Furwagi                  | 22 955                             | 27 712        | -                             | -        | 22 955          | 27 712       |
| 16 | Kayauni                  | 9 125                              | 11 320        | -                             | -        | 9 125           | 11 320       |
| 17 | Tomage                   | 17 252                             | 23 877        | -                             | -        | 17 252          | 23 877       |
|    | <b>Fakfak</b>            | <b>398504</b>                      | <b>463196</b> | <b>-</b>                      | <b>-</b> | <b>398504</b>   | <b>46196</b> |

Sumber: Dinas Perikanan dan Kelautan Kabupaten Fakfak  
 Source: Ocean and Fisheries Service of Fakfak Regency

## AGRICULTURE

**Tabel 5.4.3. Jumlah Rumah Tangga Perikanan Budidaya Menurut Kecamatan dan Jenis Budidaya di Kabupaten Fakfak, 2017**  
*Number of Aua Culture Households by Subdistrict and Type of Aquaculture in Fakfak Regency, 2017*

| Kecamatan<br><i>Subdistrict</i> | Budidaya<br>Laut<br><i>Marine<br/>Culture</i> | Tambak<br><i>Brackish<br/>Water<br/>Pond</i> | Kolam<br><i>Fresh<br/>Water<br/>Pond</i> | Keramba<br><i>Cage</i> | Jaring<br>Apung<br><i>Floati<br/>ng<br/>Cage<br/>Net</i> | Sawah<br><i>Paddy<br/>Field</i> | Juml<br>ah<br><br><i>Total</i> |
|---------------------------------|---|--|--|------------------------|--|---------------------------------|--------------------------------|
| (1)                             | (2)   | (3)  | (4)                                      | (5)                    | (6)  | (7)                             | (8)                            |
| Fakfak Barat                    | 14  | -  | -  | 9                      | 5  | -                               | 28                             |
| Fakfak Timur                    | 40  | -  | -  | 10                     | 6  | -                               | 56                             |
| Fakfak                          | -   | -  | -  | -                      | 15   | -                               | 15                             |
| Kokas                           | 145   | -  | -  | 40                     | 15   | -                               | 200                            |
| Karas                           | 20  | -  | 20                                       | 15                     | 15   | -                               | 70                             |
| Fakfak Tengah                   | -   | -  | 25                                       | 5                      | 5  | -                               | 35                             |
| Kramongmongga                   | -   | -  | -  | -                      | -  | -                               | -                              |
| Teluk Patipi                    | 130   | -  | -  | 25                     | 15   | -                               | 170                            |
| Bomberay                        | -   | 15   | 20                                       | -                      | -  | 5                               | 40                             |
| Fakfak Timur<br>Tengah          | -   | -  | -  | 5                      | 5  | -                               | 10                             |
| Pariwari                        | 5   | -  | -  | 25                     | 15   | -                               | 45                             |
| Wartutin                        | 15  | -  | -  | 15                     | 5  | -                               | 35                             |
| Arguni                          | 102   | -  | -  | 5                      | 5  | -                               | 112                            |
| Mbahamdandara                   | -   | -  | 5  | 5                      | 5  | -                               | 15                             |
| Furwagi                         | 15  | -  | -  | 5                      | 5  | -                               | 25                             |
| Kayauni                         | -   | -  | 5  | -                      | -  | -                               | 5                              |
| Tomage                          | -   | -  | 10                                       | -                      | -  | -                               | 10                             |
| <b>Fakfak</b>                   | <b>486</b>                                    | <b>15</b>                                    | <b>85</b>                                | <b>164</b>             | <b>116</b>   | <b>5</b>                        | <b>871</b>                     |

Sumber: Dinas Perikanan dan Kelautan Kabupaten Fakfak  
 Source: Ocean and Fisheries Service of Fakfak Regency

Tabel  
Table

## 5.4.4. Produksi Perikanan Budidaya Menurut Kecamatan dan Jenis Budidaya di Kabupaten Fakfak, 2017

Production of Fish Capture by Subdistrict and Type of Aquaculture in Fakfak Regency, 2017

| Kecamatan<br>Subdistrict | Budidaya Laut<br><i>Marine Culture</i> | Tambak<br><i>Brackish Water Pond</i> | Kolam<br><i>Fresh Water Pond</i> | Keramba<br><i>Cage</i> | Jaring Apung<br><i>Floating Cage Net</i> | Sawah<br><i>Paddy Field</i> | Jumlah<br><i>Total</i> |
|--------------------------|--|--------------------------------------|----------------------------------|------------------------|--|-----------------------------|------------------------|
| (1)                      | (2)                                    | (3)                                  | (4)                              | (5)                    | (6)                                      | (7)                         | (8)                    |
| Fakfak Barat             | 7 250                                  | -                                    | -                                | 8 000                  | 8 700                                    | -                           | 23950                  |
| Fakfak Timur             | 6 120                                  | -                                    | -                                | 7 015                  | 8 010                                    | -                           | 21145                  |
| Fakfak                   | -                                      | -                                    | -                                | -                      | 6 610                                    | -                           | 6610                   |
| Kokas                    | 10 412                                 | -                                    | -                                | 8 117                  | 9 105                                    | -                           | 27634                  |
| Karas                    | -                                      | -                                    | -                                | -                      | 13 387                                   | -                           | 13387                  |
| Fakfak Tengah            | -                                      | -                                    | 14 057                           | 13 259                 | 14 000                                   | -                           | 39316                  |
| Kramongmongga            | -                                      | -                                    | -                                | -                      | -  | -                           | 0                      |
| Teluk Patipi             | 12 027                                 | -                                    | -                                | 11 015                 | 10 110                                   | -                           | 33152                  |
| Bomberay                 | -                                      | 5 871                                | 6 712                            | -                      | -  | 5                           | 12588                  |
| Fakfak Timur Tengah      | -                                      | -                                    | -                                | 10 773                 | 11 677                                   | -                           | 22450                  |
| Pariwari                 | -                                      | -                                    | -                                | 10 387                 | 14 007                                   | -                           | 24394                  |
| Wartutin                 | 10 004                                 | -                                    | -                                | -                      | 9 875                                    | -                           | 19879                  |
| Arguni                   | 9 392                                  | -                                    | -                                | 8 775                  | 9 203                                    | -                           | 27370                  |
| Mbahamdandara            | -                                      | -                                    | -                                | -                      | 8 408                                    | -                           | 8408                   |
| Furwagi                  | 9 238                                  | -                                    | -                                | 8 075                  | 7 116                                    | -                           | 24429                  |
| Kayauni                  | -                                      | -                                    | -                                | 3 773                  | -  | -                           | 3773                   |
| Tomage                   | -                                      | -                                    | -                                | 6 259                  | 7 959                                    | -                           | 14218                  |
| <b>Fakfak</b>            | <b>64443</b>                           | <b>5871</b>                          | <b>18769</b>                     | <b>95448</b>           | <b>138167</b>                            | <b>5</b>                    | <b>322703</b>          |

Sumber: Dinas Perikanan dan Kelautan Kabupaten Fakfak

Source: Ocean and Fisheries Service of Fakfak Regency

## AGRICULTURE

**Tabel** 5.4.5. Jumlah Perahu/Kapal Menurut Kecamatan dan Jenis Kapal di Kabupaten Fakfak, 2017  
*Table* Number of Fishing Boats by Subdistrict and Type of Boat in Fakfak Regency, 2017

|    | Kecamatan<br><i>Subdistrict</i> | Perahu Tanpa Motor<br><i>Nonpowered Boat</i> | Perahu Motor<br>Tempel<br><i>Outboard<br/>Motorboat</i> | Kapal Motor<br><i>Inboard<br/>Motorboat</i> |
|----|---------------------------------|--|---|---|
|    | (1)                             | (2)  | (3)   | (4)   |
| 1  | Fakfak Barat                    | 7  | 27  | 1   |
| 2  | Fakfak Timur                    | 6  | 49  | -   |
| 3  | Fakfak                          | 2  | 17  | 6   |
| 4  | Kokas                           | 9  | 72  | 7   |
| 5  | Karas                           | 8  | 53  | 2   |
| 6  | Fakfak Tengah                   | 11   | 81  | 4   |
| 7  | Kramongmongga                   | -  | 1   | -   |
| 8  | Teluk Patipi                    | 10   | 29  | 2   |
| 9  | Bomberay                        | -  | 8   | -   |
| 10 | Fakfak Timur Tengah             | 8  | 58  | -   |
| 11 | Pariwari                        | 9  | 32  | 4   |
| 12 | Wartutin                        | 11   | 24  | 1   |
| 13 | Arguni                          | 13   | 35  | 2   |
| 14 | Mbahamdandara                   | 8  | 26  | 2   |
| 15 | Furwagi                         | 7  | 31  | 2   |
| 16 | Kayauni                         | 9  | 11  | -   |
| 17 | Tomage                          | 12   | 15  | 1   |
|    | <b>Fakfak</b>                   | <b>130</b>                                   | <b>569</b>  | <b>34</b>                                   |

Sumber: Dinas Perikanan dan Kelautan Kabupaten Fakfak  
 Source: Ocean and Fisheries Service of Fakfak Regency

**Tabel** 5.4.6. **Produksi Perikanan Yang Di Antar Pulaukan (PAD) Menurut Komoditi di Kabupaten Fakfak, 2012 - 2016 (ton)**  
*Number of Fishing Product (PAD) by Commodities in Fakfak Regency, 2012 – 2016 (ton)*

| Komoditas                                  | 2012             | 2013             | 2014             | 2015           | 2016             |
|--|------------------|------------------|------------------|----------------|------------------|
| (1)  | (2)              | (3)              | (4)              | (5)            | (6)              |
| Ikan Cakalang                              | 405.447          | 804.321          | 51.130           | 1.690          | 3.576            |
| Ikan Tongkol                               | 29.564           | 11.695           | 570              | 1.420          | 1.150            |
| Ikan Baby Tuna                             | 22.064           | 258.000          | 478.000          | -              | -                |
| Ikan Tuna                                  | 42.135           | 28.420           | 80.126           | 3.412          | 7.027            |
| Ikan Kakap                                 | 16.465           | 17.250           | 70.710           | 1.370          | 14.451           |
| Ikan Tenggiri                              | 24.665           | 16.127           | 850              | 37.297         | 136.927          |
| Ikan Kerapu                                | 15.297           | 20.860           | 1.695            | 14.760         | 4.660            |
| Ikan Kerapu Beku                           | -                | -                | -                | -              | 1.731            |
| Lobster                                    | 5.250            | 4.320            | 2.614            | 3.689          | 2.910            |
| Udang Banana                               | 4.000            | 2.153            | 2.829            | -              | -                |
| Udang Beku/Biasa                           | -                | -                | 3.910            | 2.465          | -                |
| Kepiting                                   | 2.527            | 2.246            | 3.137            | -              | 572.120          |
| Ikan Campuran                              | 893.286          | 981.546          | 61.950           | 140.015        | 210.567          |
| Ikan Puri Kering                           | 43.400           | 31.882           | 20.220           | 13.930         | 39.622           |
| Ikan Asin                                  | 5.000            | 5.511            | 5.926            | 1.000          | -                |
| Teripang                                   | 4.445            | 11.700           | 3.810,0          | 3.758          | 8.325            |
| Sirip Hiu                                  | 711              | 1.225            | 1.410,0          | 1.800          | 842              |
| Ikan Bubara                                | 37.980           | 46.747           | 320,0            | 370            | 8.785            |
| Zissun                                     | 22.064           | 180              | 185,0            | -              | -                |
| Gelembung Ikan                             | 364              | -                | -                | 3              | 150              |
| Rumput Laut                                | 105.000          | 154.000          | 224.400,0        | 169.630        | 85.775           |
| Telur Ikan Terbang                         | 236.172          | 262.598          | 347.310,0        | 303.207        | 157.600          |
| Ikan Kakap Merah                           | 38.320,0         | 51.050           | 175,0            | -              | 3.345            |
| Dendeng Ikan                               | 4.500,0          | -                | -                | -              | -                |
| Hasil Perikanan lainnya termasuk ikan asap | 61.450,0         | 58.772           | 73.468,0         | 13.660         | 456              |
| <b>Grand Total</b>                         | <b>2.020.106</b> | <b>2.770.648</b> | <b>1.434.745</b> | <b>713.476</b> | <b>1.260.019</b> |

Sumber/Source : Dinas Kelautan dan Perikanan Kabupaten Fakfak/Marine and Fisheries Department of Fakfak Regency



**5.5. Kehutanan/Forestry**

**Tabel 5.5.1 Luas Kawasan Hutan dan Perairan Menurut Kecamatan di Kabupaten Fakfak (hektar), 2016**  
**Table 5.5.1 Forest and Inland Water Area by Subdistrict in Fakfak Regency (hectare), 2016**

| Kecamatan<br><i>District</i> | Hutan Lindung<br><i>Protection Forest</i> | Suaka Alam dan Pelestarian Alam<br><i>Sanctuary Reserve and Nature Conservati-on Area</i> | Hutan Produksi<br><i>Production Forest</i> |                           |  |
|------------------------------|---|---|--|---------------------------|--|
|                              |   |   | Terbatas<br><i>Limited</i>                 | Tetap<br><i>Permanent</i> | Dapat Dikonversi<br><i>Convertible</i> |
| (1)                          | (2)                                       | (3)   | (4)  | (5)                       | (6)                                    |
| Fakfak Barat                 | -   | 19.93   | 2241.48                                    | 2112.08                   | -                                      |
| Fakfak Timur                 | 5587.98                                   | 6198.39   | 2446.24                                    | 35316.36                  | 14978.63                               |
| Fakfak                       | -   | 2061.39   | -  | -                         | -                                      |
| Kokas                        | 6633.32                                   | -   | 5882.37                                    | 7109.54                   | 11799.43                               |
| Karas                        | 17367.19                                  | 14657.85  | 350939.81                                  | 47980.26                  | 33493.97                               |
| Fakfak Tengah                | -   | 5140.84   | -  | 9296.88                   | -                                      |
| Kramongmongga                | -   | 4.92  | -  | 11904.47                  | 13211.3                                |
| Teluk Patipi                 | 4528.41                                   | -   | -  | 9099.59                   | -                                      |
| Bomberay                     | -   | -   | 61032.46                                   | 1059.87                   | 14384.75                               |
| Fakfak Timur Tengah          | -   | 14219.36  | -  | 40426.06                  | 4713.86                                |
| Pariwari                     | 1228.75                                   | 3169.51   | -  | 386.35                    | -                                      |
| Wartutin                     | 244.96                                    | -   | -  | 7972.23                   | -                                      |
| Arguni                       | 274.53                                    | -   | 3182.39                                    | 618.59                    | -                                      |
| Mbahamdandara                | -   | -   | 4056.06                                    | 2498.24                   | 33787.21                               |
| Furwagi                      | -   | 16851.54  | -  | 30782.84                  | -                                      |
| Kayauni                      | 5321                                      | 2354.41   | -  | 13251.63                  | -                                      |
| Tomage                       | -   | -   | 29461.83                                   | 7798.18                   | 18377.98                               |
| <b>Fakfak</b>                | <b>41186.14</b>                           | <b>64678.14</b>   | <b>459242.64</b>                           | <b>227613.17</b>          | <b>144747.13</b>                       |

Sumber/Source : Dinas Kehutanan Kabupaten Fakfak / Forest Office of Fakfak Regency

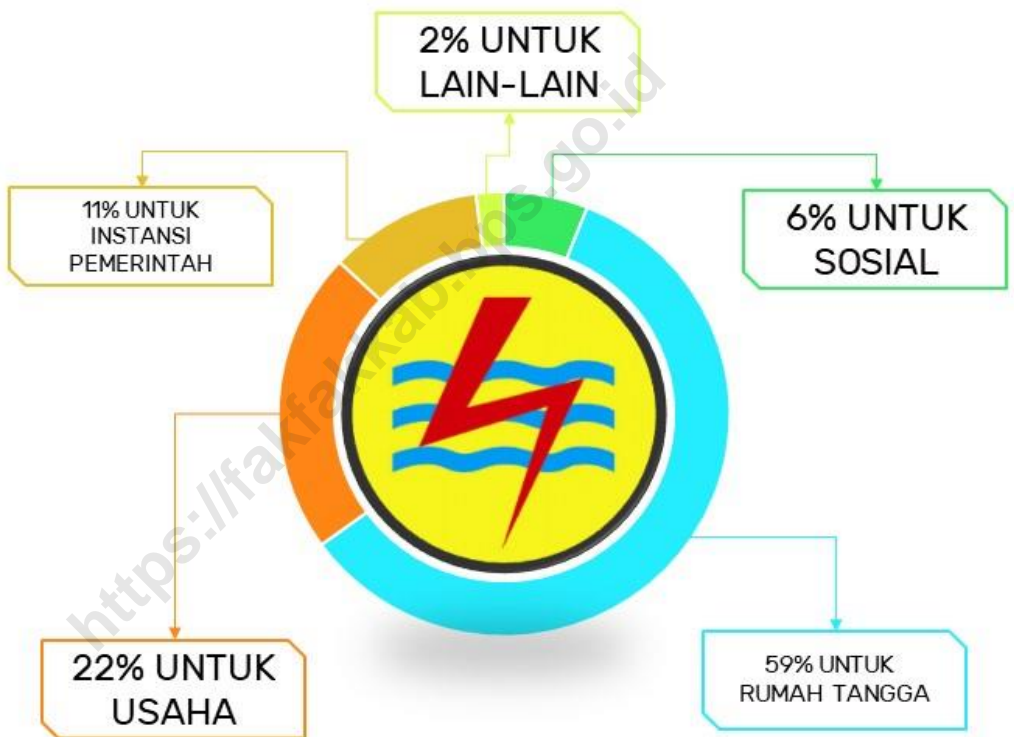
Lanjutan Tabel 5.5.1.

| Kecamatan<br><i>District</i> | Areal Penggunaan Lain<br><i>Other Use Areas</i> | Tubuh Air<br><i>Water Body</i> | Jumlah Luas Hutan dan<br>Perairan<br><i>Total Forest and<br/>Water Area</i> |
|------------------------------|---|--------------------------------|---|
| (1)                          | (7)   | (8)                            | (9)   |
| Fakfak Barat                 | -   | -                              | 4373.49   |
| Fakfak Timur                 | 10341.33  | 6.49                           | 74868.93  |
| Fakfak                       | 2146.72   | -                              | 4208.11   |
| Kokas                        | 676.33  | 100.89                         | 32100.99  |
| Karas                        | 685.59  | 138.28                         | 465124.67   |
| Fakfak Tengah                | 5051.83   | -                              | 19489.55  |
| Kramongmongga                | 982.15  | 69.46                          | 26102.84  |
| Teluk Patipi                 | 927.78  | -                              | 14555.78  |
| Bomberay                     | 23056.06  | 360.57                         | 99533.14  |
| Fakfak Timur Tengah          | 5401.4  | -                              | 64760.68  |
| Pariwari                     | 4390.61   | -                              | 9175.22   |
| Wartutin                     | 1028.95   | -                              | 9246.14   |
| Arguni                       | 677.66  | -                              | 4753.17   |
| Mbahamdandara                | 863.47  | 298.57                         | 41204.98  |
| Furwagi                      | 471.2   | -                              | 48105.58  |
| Kayauni                      | 580.52  | 30.07                          | 21507.56  |
| Tomage                       | 37997.08  | 125.09                         | 93635.07  |
| <b>Fakfak</b>                | <b>95278.68</b>                                 | <b>1129.42</b>                 | <b>1032745.9</b>  |

Sumber/Source : Dinas Kehutanan Kabupaten Fakfak / Forest Office of Fakfak Regency



## **BAB VI : PERINDUSTRIAN, PERTAMBANGAN, DAN ENERGI / INDUSTRY, MINING, AND ENERGY**



Distribusi Penjualan Listrik Di Kabupaten  
Fakfak Menurut Kelompok Pelanggan  
Tahun 2017



## PERINDUSTRIAN, PERTAMBANGAN, DAN ENERGI

### PENJELASAN TEKNIS

1. Pengumpulan data industri besar dan sedang dilakukan melalui Survei Industri Besar dan Sedang yang dilaksanakan setiap tahun secara lengkap (sensus) sejak tahun 1975. Survei Industri Besar dan Sedang mencakup semua perusahaan industri yang mempunyai tenaga kerja 20 orang atau lebih dengan menggunakan kuesioner II A.
2. Klasifikasi industri yang digunakan dalam survei ini berdasar kepada Klasifikasi Baku Lapangan Usaha Indonesia (KBLI). KBLI adalah klasifikasi lapangan usaha yang berdasar kepada *International Standard Industrial Classification of All Economic Activities* (ISIC) revisi 4 yang telah disesuaikan dengan kondisi Indonesia.
3. **Industri manufaktur** adalah suatu kegiatan ekonomi yang melakukan kegiatan mengubah suatu barang dasar secara mekanis, kimia, atau dengan tangan sehingga menjadi barang jadi/setengah jadi, dan atau barang yang kurang nilainya menjadi barang yang lebih tinggi nilainya, dan

### TECHNICAL NOTES

1. *Data collection of large and medium scale manufacturing is conducted through The Large and Medium Manufacturing Establishment Survey that has been done annually for all industries (census) since 1975. Large and Medium Manufacturing Establishment Survey covers all manufactures/ industries with 20 workers or more by questionnaire II A.*
2. *The industrial clasification adopted in this survey refers to the Klasifikasi Baku Lapangan Usaha Indonesia (KBLI). KBLI is classification of economic activities based on the International Standard Industrial Classification of All Economic Activities (ISIC rev 4) that has been modified according to the local condition in Indonesia.*
3. **Manufacturing industry** *is defined as an economic activity processing basic goods mechanically, chemicals or manually into final or intermediate goods. It is also defined as processing of lower value goods into higher value goods as final or intermediate*

## **INDUSTRY, MINING, AND ENERGY**

sifatnya lebih dekat kepada pemakai akhir. Termasuk dalam kegiatan ini adalah jasa industri dan pekerjaan perakitan.

4. **Jasa industri** adalah kegiatan industri yang melayani keperluan pihak lain. Pada kegiatan ini bahan baku disediakan oleh pihak lain sedangkan pihak pengolah hanya melakukan pengolahannya dengan mendapat imbalan sebagai balas jasa (upah maklon).
5. **Perusahaan atau usaha industri** adalah suatu unit (kesatuan) usaha yang melakukan kegiatan ekonomi, bertujuan menghasilkan barang atau jasa, terletak pada suatu bangunan atau lokasi tertentu, dan mempunyai catatan administrasi tersendiri mengenai produksi dan struktur biaya serta ada seorang atau lebih yang bertanggung jawab atas usaha tersebut.
6. Industri manufaktur dikelompokkan ke dalam 4 golongan berdasarkan banyaknya pekerja, yaitu: industri besar (100 orang pekerja atau lebih), industri sedang/menengah (20–99 orang pekerja), industri kecil (5–19 orang pekerja), dan industri mikro (1–4 orang pekerja).

*products. The activities also include services for manufacturing and assembling.*

4. **Services for manufacturing** is defined as a manufacturing activity which serving other manufacturing establishments. In this case, raw materials are supplied by others while the workers are paid as a compensation for processing raw materials.
5. **A manufacturing establishment** is defined as a production unit engaged in economic activity, producing goods or services, located in a building or in a certain location, keeping a business record concerning the production and cost structure, and having a person or more that are responsible to those activities.
6. *Manufacturing industries are categorized into four groups, based on the number of employees: large scale manufacturing (100 employees or more), medium scale manufacturing (20–99 employees), small scale manufacturing (5–19 employees), and micro industry*

## PERINDUSTRIAN, PERTAMBANGAN, DAN ENERGI

*(1–4 employees).*

7. Pelanggan adalah individu atau kelompok, baik rumah tangga, perusahaan atau institusi non-profit yang membeli air bersih dari perusahaan air bersih.
  8. Air disalurkan adalah volume air bersih dari perusahaan air bersih.
7. *Customers are individuals or groups, whether household, company or non-profit institutions that buy water supply from water supply establishment.*
  8. *Distributed water is the volume of water supply from watersupply establishment.*

<https://fakfakkab.bps.go.id>



**ULASAN****DESCRIPTION**

Perindustrian di Kabupaten Fakfak terdiri dari industri mikro dan kecil. Skala usaha di Kabupaten Fakfak baru sebatas industri rumah tangga dengan nilai investasi dan industri yang masih terbilang kecil. Industri yang ada di Kabupaten Fakfak mencakup industri makanan, meubel kayu, konveksi, sol sepatu, penjahit pakaian, jok kursi, sablon, reparasi alat pendingin, reparasi elektronik, reparasi arloji, salon kecantikan, anyaman, pemecahan batu, batu semen, cuci kendaraan, studio foto, pandai besi, bengkel kendaraan roda 4, bengkel kendaraan roda 2, tambal ban.

Kegiatan perindustrian di Kabupaten Fakfak di dominasi oleh industri makanan dengan jumlah perusahaan sebanyak 31 perusahaan. Selanjutnya kegiatan industri terbanyak di Kabupaten Fakfak yaitu industri bengkel kendaraan roda 4 dan bengkel kendaraan roda 2 dengan jumlah perusahaan masing-masing yaitu 23 dan 21 perusahaan. Sedangkan menurut jumlah tenaga kerjanya, industri meubel kayu merupakan industri yang memiliki tenaga kerja terbanyak yaitu 76 tenaga kerja, kemudian disusul oleh industri pemecahan batu (71 tenaga kerja) dan industri makanan (66 tenaga kerja). Hal ini mengindikasikan bahwa ketiga industri

*Industry in Fakfak composed of micro and small industries. Fakfak business scale in the new limited domestic industries with investment and industry remains small. Industry in Fakfak regency includes food, furniture, convection, shoe soles repair, tailor, seat upholstery, freezer service, electronic service, watches service, beauty salon, cane work, quarry, cement stone, vehicle wash, photo studio, blacksmith, car repair shop, motorcycle shop, tire repairs.*

*Industrial activities in Fakfak Regency dominated by the food industry with a number of companies as many as 31 companies. Furthermore, most industrial activities in Fakfak is car repair shop, motorcycle shop with number of companies each with 23 and 21 companies. Meanwhile, according to the number of their employees, wood furniture industry is an industry with the highest labor force that is 76 employees, followed by the quarry industry (71 employees) and food industry (66 employees). This indicates that all three of these industries require more employees than any other industry.*

## PERINDUSTRIAN, PERTAMBANGAN, DAN ENERGI

tersebut lebih banyak membutuhkan tenaga kerja dibandingkan industri lainnya.

Ketersediaan sumber energi listrik sangat penting sebagai penunjang dalam kehidupan sehari-hari terutama pada kegiatan perindustrian. Oleh karena itu, jumlah pelanggan listrik tentunya semakin bertambah tiap tahunnya.

Selain sumber energi listrik, ketersediaan air bersih juga merupakan pokok kebutuhan penting dalam kehidupan sehari-hari baik dalam industri, sosial, rumah tangga, instansi pemerintah, sekolah, pelabuhan, dan lain lain. Kebutuhan air untuk rumah tangga yang paling mendominasi baik dari jumlah pelanggan, jumlah air yang di salurkan, serta total nilai dalam rupiah. Sedangkan untuk jumlah pelanggan dan jumlah air yang disalurkan paling sedikit pada industri yaitu hanya 2 pelanggan dan 28.279 m<sup>3</sup> air yang disalurkan. Khusus untuk pelanggan sosial (rumah sakit, masjid, dan fasilitas sosial lainnya), diberikan subsidi sehingga nilai (rupiah) pada pelanggan social paling sedikit meskipun dengan jumlah pelanggan dan jumlah air yang disalurkan cukup banyak.

*Availability of electrical energy sources is very important as a support in social life, especially in the industrial activity. Therefore, the number of electricity customers is certainly increasing every year.*

*In addition to a source of electrical energy, water supply is also important in everyday life both in industrial, social, household, government instance, schools, ports, and others. The water needs for the households most dominating that describe by number of customers, amount of water, and total value (rupiah). As for the number of customers and the amount of water applied, the fewest is industries customer that only have 2 customers and 28.279 m<sup>3</sup> of water applied. Especially for social customer (hospital, mosque, and othes social facilities), is given the subsidy so that the value (rupiah) on social customers is the fewest than others eventhough number of customers and amount of water applied are quite a lot.*

**6.1. Industri/Industry**

**Tabel 6.1.1. Banyaknya Industri, Tenaga Kerja, Nilai Investasi dan Nilai Produksi Menurut Jenis Industri di Kabupaten Fakfak, 2017**  
*Number of Industries, Workers, Investment Value and Output by Kind of Industries in Fakfak Regency, 2017*

| <b>Jenis Industri</b><br><i>Kind of Industry</i> | <b>Unit Usaha</b><br><i>Number of Unit (Unit)</i> | <b>Tenaga Kerja</b><br><i>Worker Employed (Orang)</i> | <b>Nilai Investasi</b><br><i>Investment Value (000.Rp)</i> | <b>Nilai Produksi</b><br><i>Output Value (000.Rp)</i> |
|--|---|---|--|---|
| (1)  | (2)   | (3)   | (4)  | (4)   |
| 1. Industri Kecil                                |   |   |  |   |
| - Kimia, Argo dan Hasil Hutan                    | 320   | 834   | 3 966 200  | 33 033 341  |
| - Sandang, Kulit dan Aneka                       | 55  | 98  | 2 919 000  | 5 543 040   |
| - Logam, Mesin dan Elektronika                   | 46  | 119   | 1 405 000  | 2 907 000   |
| 2. Industri Besar dan Menengah                   |   |   |  |   |
| - Kilia, Pulp dan Kertas                         | -   | -   | -  | -   |
| - Argo Hasil Hutan dan Hasil Laut                | -   | -   | -  | -   |
| - Logam, Mesin, Perekayasaan dan Alat Angkut     | -   | -   | -  | -   |
| - Tekstil, Elektronika dan Aneka                 | -   | -   | -  | -   |
| <b>Jumlah/ Total</b>                             | <b>421</b>  | <b>1 051</b>  | <b>8 290 200</b>   | <b>41 483 381</b>                                     |

Sumber/Source: Dinas Perindustrian dan Perdagangan Kab. Fakfak/Industry and Trade Service of Fakfak Regency

**PERINDUSTRIAN, PERTAMBANGAN, DAN ENERGI**

**Tabel**  
*Table*

**6.1.2. Banyaknya Industri Kecil Kimia, Agro dan hasil Hutan, Tenaga Kerja, Nilai Investasi dan Nilai Produksi Menurut Distrik, 2017**

*Number of Small Industries of Chemistry, Agro and Forest Product, Workers, Investment Value and Output Value by District, 2017*

|     | <b>Distrik</b><br><i>District</i> | <b>Unit Usaha</b><br><i>Number of Unit (Unit)</i> | <b>Tenaga Kerja</b><br><i>Worker Employed (Orang)</i> | <b>Nilai Investasi</b><br><i>Investment Value (000.Rp)</i> | <b>Nilai Produksi</b><br><i>Output Value (000.Rp)</i> |
|-----|-----------------------------------|---|---|--|---|
|     | (1)                               | (2)   | (3)   | (4)  | (5)   |
| 1.  | Fakfak Barat                      | 7   | 13  | 117 500  | 328 040   |
| 2.  | Fakfak Timur                      | -   | -   | -  | -   |
| 3.  | Fakfak                            | 97  | 179   | 1 338 300  | 10 483 320  |
| 4.  | Kokas                             | 24  | 51  | 39 000   | 1 332 960   |
| 5.  | Karas                             | -   | -   | -  | -   |
| 6.  | Fakfak Tengah                     | 99  | 221   | 956 900  | 9 633 628   |
| 7.  | Kramongmongga                     | -   | -   | -  | -   |
| 8.  | Teluk Patipi                      | 10  | 46  | 70 000   | 429 700   |
| 9.  | Bomberay                          | 9   | 18  | 51 500   | 965 760   |
| 10. | Fakfak Timur Tengah               | -   | -   | -  | -   |
| 11. | Pariwari                          | 66  | 295   | 1 351 500  | 9 548 133   |
| 12. | Wartutin                          | -   | -   | -  | -   |
| 13. | Arguni                            | -   | -   | -  | -   |
| 14. | Mbahamdandara                     | -   | -   | -  | -   |
| 15. | Furwagi                           | -   | -   | -  | -   |
| 16. | Kayauni                           | -   | -   | -  | -   |
| 17. | Tomage                            | 8   | 11  | 41 500   | 311 800   |
|     | <b>Jumlah/ Total</b>              | <b>320</b>  | <b>834</b>  | <b>3 966 200</b>   | <b>33 033 341</b>                                     |

*Sumber/Source: Dinas Perindustrian dan Perdagangan Kab. Fakfak/Industry and Trade Service of Fakfak Regency*

**INDUSTRY, MINING, AND ENERGY****Tabel 6.1.3. Banyaknya Industri Kecil Sandang Kulit dan Aneka (IA), Tenaga Kerja, Nilai Investasi dan Nilai Produksi Menurut Distrik, 2017***Number of Small Industries IA, Workers, Investment Value and Output Value by District, 2017*

|     | <b>Distrik</b><br><i>District</i> | <b>Unit Usaha</b><br><i>Number of Unit (Unit)</i> | <b>Tenaga Kerja</b><br><i>Worker Employed (Orang)</i> | <b>Nilai Investasi</b><br><i>Investment Value (000.Rp)</i> | <b>Nilai Produksi</b><br><i>Output Value (000.Rp)</i> |
|-----|-----------------------------------|---|---|--|---|
|     | (1)                               | (2)   | (3)   | (4)  | (5)   |
| 1.  | Fakfak Barat                      | 3   | 3   | 105 000  | 175 000   |
| 2.  | Fakfak Timur                      | -   | -   | -  | -   |
| 3.  | Fakfak                            | 31  | 57  | 1 482 000  | 3 065 000   |
| 4.  | Kokas                             | 1   | 1   | 5 000  | 36 000  |
| 5.  | Karas                             | -   | -   | -  | -   |
| 6.  | Fakfak Tengah                     | 6   | 8   | 132 000  | 306 000   |
| 7.  | Kramongmongga                     | -   | -   | -  | -   |
| 8.  | Teluk Patipi                      | -   | -   | -  | -   |
| 9.  | Bomberay                          | 1   | 1   | 50 000   | 41 400  |
| 10. | Fakfak Timur Tengah               | -   | -   | -  | -   |
| 11. | Pariwari                          | 12  | 26  | 1 130 000  | 1 847 040   |
| 12. | Wartutin                          | -   | -   | -  | -   |
| 13. | Arguni                            | -   | -   | -  | -   |
| 14. | Mbahamdandara                     | -   | -   | -  | -   |
| 15. | Furwagi                           | -   | -   | -  | -   |
| 16. | Kayauni                           | -   | -   | -  | -   |
| 17. | Tomage                            | 1   | 2   | 15 000   | 72 000  |
|     | <b>Jumlah/ Total</b>              | <b>55</b>   | <b>98</b>   | <b>2 919 000</b>   | <b>5 543 000</b>                                      |

*Sumber/Source: Dinas Perindustrian dan Perdagangan Kab. Fakfak/Industry and Trade Service of Fakfak Regency*

**PERINDUSTRIAN, PERTAMBANGAN, DAN ENERGI**

**Tabel 6.14. Banyaknya Industri Kecil Logam, Mesin dan Elektronika, Tenaga Kerja, Nilai Investasi dan Nilai Produksi Menurut Distrik, 2017**

*Number of Small Industries of Metal, Machine and Electronics, Workers, Investment Value and Output Value by District, 2017*

| Distrik<br><i>District</i> | Unit Usaha<br><i>Number of Unit (Unit)</i> | Tenaga Kerja<br><i>Worker Employed (Orang)</i> | Nilai Investasi<br><i>Investment Value (000.Rp)</i> | Nilai Produksi<br><i>Output Value (000.Rp)</i> |
|----------------------------|--|--|---|--|
| (1)                        | (2)  | (3)  | (4)   | (4)  |
| 1. Fakfak Barat            | 1  | 2  | 15 000  | 52 000   |
| 2. Fakfak Timur            | -  | -  | -   | -  |
| 3. Fakfak                  | 28   | 63   | 705 000   | 1 575 500                                      |
| 4. Kokas                   | -  | -  | -   | -  |
| 5. Karas                   | -  | -  | -   | -  |
| 6. Fakfak Tengah           | 10   | 28   | 255 000   | 497 000  |
| 7. Kramongmongga           | -  | -  | -   | -  |
| 8. Teluk Patipi            | -  | -  | -   | -  |
| 9. Bomberay                | -  | -  | -   | -  |
| 10. Fakfak Timur Tengah    | -  | -  | -   | -  |
| 11. Pariwari               | 7  | 26   | 430 000   | 782 500  |
| 12. Wartutin               | -  | -  | -   | -  |
| 13. Arguni                 | -  | -  | -   | -  |
| 14. Mbahamdandara          | -  | -  | -   | -  |
| 15. Furwagi                | -  | -  | -   | -  |
| 16. Kayauni                | -  | -  | -   | -  |
| 17. Tomage                 | -  | -  | -   | -  |
| <b>Jumlah/ Total</b>       | <b>46</b>                                  | <b>127</b>                                     | <b>1 405 000</b>                                    | <b>2 907 000</b>                               |

*Sumber/Source: Dinas Perindustrian dan Perdagangan Kab. Fakfak/Industry and Trade Service of Fakfak Regency*

## INDUSTRY, MINING, AND ENERGY

**Tabel**  
*Table*

### 6.1.5. Posisi Kelompok Industri Pengolahan Pangan di Kabupaten Fakfak, 2017

*Good Manufacturing Industry in Fakfak Regency, 2017*

| Jenis Industri<br><i>Kind of Industries</i> | Unit Usaha<br><i>Number of Unit (Unit)</i> | Tenaga Kerja<br><i>Worker Employed (Orang)</i> | Nilai Investasi<br><i>Investment Value (000.Rp)</i> | Nilai<br><i>Value (000.Rp)</i> |                                   |                          |
|---|--|--|---|--------------------------------|-----------------------------------|--------------------------|
|   |  |  |   | Produksi<br><i>Output</i>      | Bahan Baku<br><i>Raw Material</i> | Tambahan<br><i>Added</i> |
| (1)   | (2)  | (3)  | (4)   | (5)                            | (6)                               | (7)                      |
| 1. Es Cream                                 | 2  | 3  | 20 000  | 97 500                         | 17 000                            | -                        |
| 2. Pengawetan Ikan                          | 26   | 56   | 28 000  | 6 019 000                      | 1 504 800                         | -                        |
| 3. Pengolahan Kayu                          | 32   | 116  | -   | 3 057 000                      | 893 000                           | -                        |
| 4. Mie                                      | -  | -  | -   | -                              | -                                 | -                        |
| 5. Roti dan Kue                             | 11   | 28   | 1 190 000   | 1 023 360                      | 242 500                           | -                        |
| 6. Ikan Kaleng                              | -  | -  | -   | -                              | -                                 | -                        |
| 7. Kopi Bubuk                               | -  | -  | -   | -                              | -                                 | -                        |
| 8. Es Batu                                  | -  | -  | -   | -                              | -                                 | -                        |
| 9. Penggergajian Kayu                       | -  | -  | -   | -                              | -                                 | -                        |
| 10. Meubel Kayu                             | 32   | 116  | 1 190 000   | 3 057 000                      | 893 000                           | -                        |
| 11. Tahu dan Tempe                          | 20   | 26   | 72 000  | 2 2 62 960                     | 610 900                           | -                        |
| 12. Kerupuk                                 | 3  | 5  | 2 500   | 43 200                         | 11 500                            | -                        |
| 13. Keripik Keladi                          | 4  | 8  | 12 000  | 700 800                        | 221 000                           | -                        |
| 14. Asam Cuka                               | -  | -  | -   | -                              | -                                 | -                        |
| 15. Limun                                   | -  | -  | -   | -                              | -                                 | -                        |
| 16. Tepung Beras                            | -  | -  | -   | -                              | -                                 | -                        |
| 17. Minyak Lawang                           | -  | -  | -   | -                              | -                                 | -                        |
| 18. Meubel Rotan                            | 1  | 2  | 50 000  | 80 000                         | 20 000                            | -                        |
| <b>Jumlah/ Total</b>                        | <b>131</b>                                 | <b>360</b>                                     | <b>3 184 500</b>                                    | <b>16 341 020</b>              | <b>4 413 700</b>                  | <b>-</b>                 |

Sumber/Source: Dinas Perindustrian dan Perdagangan Kab. Fakfak/Industry and Trade Service of Fakfak Regency

## PERINDUSTRIAN, PERTAMBANGAN, DAN ENERGI

**Tabel**  
Table

### 6.1.6. Posisi Kelompok Industri Sandang dan Kulit di Kabupaten Fakfak, 2017

*Industry of Fabric and Leather in Fakfak Regency, 2017*

| Jenis Industri<br><i>Kind of Industries</i> | Unit Usaha<br><i>Number of Unit (Unit)</i> | Tenaga Kerja<br><i>Worker Employed (Orang)</i> | Nilai Investasi<br><i>Investment Value (000.Rp)</i> | Nilai Value<br><i>(000.Rp)</i> |                                   |                          |
|---|--|--|---|--------------------------------|-----------------------------------|--------------------------|
|   |  |  |   | Produksi<br><i>Output</i>      | Bahan Baku<br><i>Raw Material</i> | Tambahan<br><i>Added</i> |
| (1)   | (2)  | (3)  | (4)   | (5)                            | (6)                               | (7)                      |
| 1. Konveksi                                 | -  | -  | -   | -                              | -                                 | -                        |
| 2. Sol Sepatu                               | 5  | 5  | 5 000   | 180 000                        | 44 950                            | -                        |
| 3. Penjahit Pakaian                         | 16   | 27   | 184 000   | 930 000                        | 238 000                           | -                        |
| 4. Jok Kursi                                | -  | -  | -   | -                              | -                                 | -                        |
| 5. Modester                                 | -  | -  | -   | -                              | -                                 | -                        |
| 6. Kasur Kapuk                              | -  | -  | -   | -                              | -                                 | -                        |
| 7. Karet Busa                               | -  | -  | -   | -                              | -                                 | -                        |
| 8. Biro Reklame                             | -  | -  | -   | -                              | -                                 | -                        |
| 9. Sablon                                   | -  | -  | -   | -                              | -                                 | -                        |
| 10. Reparasi Alat Pendingin                 | -  | -  | -   | -                              | -                                 | -                        |
| 11. Reparasi Elektronika                    | -  | -  | -   | -                              | -                                 | -                        |
| 12. Reparasi Arloji                         | -  | -  | -   | -                              | -                                 | -                        |
| 13. Salon Kecantikan                        | -  | -  | -   | -                              | -                                 | -                        |
| 14. Anyaman                                 | 12   | 25   | 15 500  | 345 640                        | 72 000                            | -                        |
| <b>Jumlah/ Total</b>                        | <b>33</b>                                  | <b>57</b>                                      | <b>204 500</b>                                      | <b>1 455 640</b>               | <b>354 950</b>                    | <b>-</b>                 |

Sumber/Source: Dinas Perindustrian dan Perdagangan Kab. Fakfak/Industry and Trade Service of Fakfak Regency



## INDUSTRY, MINING, AND ENERGY

**Tabel** 6.1.7. **Posisi Kelompok Industri Logam, Mesin dan Kimia di Kabupaten Fakfak, 2017**  
*Non Facility Metal, Machin, and Chemistry Industry of Fabric and Leather in Fakfak Regency, 2017*

| Jenis Industri<br><i>Kind of Industries</i> | Unit Usaha<br><i>Number of Unit (Unit)</i> | Tenaga Kerja<br><i>Worker Employed (Orang)</i> | Nilai Investasi<br><i>Investment Value (000.Rp)</i> | Nilai Value<br><i>(000.Rp)</i> |                                   |                          |
|---|--|--|---|--------------------------------|-----------------------------------|--------------------------|
|   |  |  |   | Produksi<br><i>Output</i>      | Bahan Baku<br><i>Raw Material</i> | Tambahan<br><i>Added</i> |
| (1)   | (2)  | (3)  | (4)   | (5)                            | (6)                               | (7)                      |
| 1. Pemecah Batu                             | -  | -  | -   | -                              | -                                 | -                        |
| 2. Bata Semen                               | -  | -  | -   | -                              | -                                 | -                        |
| 3. Genteng Semen                            | -  | -  | -   | -                              | -                                 | -                        |
| 4. Reparasi Dinamo                          | -  | -  | -   | -                              | -                                 | -                        |
| 5. Vulkanisir Ban                           | -  | -  | -   | -                              | -                                 | -                        |
| 6. Cuci Kendaraan                           | -  | -  | -   | -                              | -                                 | -                        |
| 7. Kerajinan Emas                           | -  | -  | -   | -                              | -                                 | -                        |
| 8. Foto Studio                              | -  | -  | -   | -                              | -                                 | -                        |
| 9. Foto Copy                                | 34   | 66   | 1 730 000   | 4 433 040                      | 1 107 240                         | -                        |
| 10. Pande Besi                              | -  | -  | -   | -                              | -                                 | -                        |
| 11. Pembuatan Perahu kapal                  | 1  | 10   | 300 000   | 500 000                        | 200 000                           | -                        |
| 12. Bengkel Kendaraan Roda 4                | 2  | 5  | 200 000   | 480 000                        | 120 000                           | -                        |
| 13. Bengkel Kendaraan Roda 2                | 43   | 104  | 905 000   | 1 927 000                      | 597 150                           | -                        |
| 14. Bengkel Motor Tempel                    | -  | -  | -   | -                              | -                                 | -                        |
| 15. Bengkel Sepeda                          | -  | -  | -   | -                              | -                                 | -                        |
| 16. Reparasi Mesin Tik                      | -  | -  | -   | -                              | -                                 | -                        |
| 17. Tambal Ban                              | -  | -  | -   | -                              | -                                 | -                        |
| 18. Dok/Galangan Kapal                      | -  | -  | -   | -                              | -                                 | -                        |
| Jumlah/ <i>Total</i>                        | 80   | 185  | 4 135 000   | 7 340 040                      | 2 024 390                         | -                        |

Sumber/Source: Dinas Perindustrian dan Perdagangan Kab. Fakfak/Industry and Trade Service of Fakfak Regency

## 6.2. Energi/Energy

**Tabel**  
Table

### 6.2.1. Banyaknya Unit Pembangkit Tenaga Listrik PLN, Kapasitas Terpasang, Kemampuan Mesin dan Beban Puncak Menurut Lokasi, 2017

*Number of Electric Generator of The State Electrical Company, Installed Capacity, Mechanical Power and Maximum Borden By Location, 2017*

| Lokasi<br>Location                | Banyaknya<br>Unit<br>Number of Unit | Daya<br>Terpasang<br>Installed<br>Capacity<br>(KW) | Kemampuan<br>Mesin<br>Mechanical<br>Power<br>(KW) | Beban Puncak<br>Maximum<br>Borden<br>(KW) |
|-----------------------------------|-------------------------------------|--|---|---|
| (1)                               | (2)                                 | (3)  | (4)   | (5)                                       |
| 1. Ranting Fakfak &<br>PLTM Werba | 15                                  | 11 208   | 6 250   | 5 095                                     |
| 2. Lisdes Kokas                   | 2                                   | 320  | 175   | 90  |
| 3. Lisdes Teluk Patipi            | 1                                   | 100  | 80  | 70  |
| 4. Lisdes Siboru                  | 1                                   | 20   | 18  | 10  |
| 5. Lisdes Mandoni                 | 1                                   | 20   | 18  | 16  |
| 6. Lisdes Werpigan                | -                                   | -  | -   | -   |
| 7. Lisdes Arguni                  | 2                                   | 40   | 36  | 17  |
| 8. Lisdes Weri                    | 1                                   | 20   | 18  | 16  |
| 9. Lisdes Bomberay                | 2                                   | 250  | 160   | 143                                       |
| Jumlah/ Total                     | 25                                  | 770  | 6755  | 5457                                      |

Sumber/Source: PT. PLN (Persero) Ranting Kasipute/Electricity Company at Branch Level of Kasipute

**Tabel 6.2.2. Distribusi Penjualan Listrik Di Kabupaten Fakfak Menurut Kelompok Pelanggan, 2016-2017**  
*Table Distribution of Electricity Sells By Customer Groups, 2016- 2017*

| Kelompok Pelanggan<br>Customer Groups | 2016 <sup>1)</sup>                              |     | 2017  |        |
|---------------------------------------|---|-----|---|--------|
|                                       | Penjualan Listrik<br>Electricity Sells<br>(KWH) | %   | Penjualan Listrik<br>Electricity Sells<br>(KWH) | %      |
| (1)                                   | (2)   | (3) | (4)   | (5)    |
| 1. Sosial                             |   |     | 149 271   | 6      |
| 2. Rumah Tangga                       |   |     | 1 485 108                                       | 59     |
| 3. Usaha                              |   |     | 561 573   | 22     |
| 4. Industri                           |   |     | -   | -      |
| 5. Instansi Pemerintah                |   |     | 266 722   | 11     |
| 6. Penerangan Jalan<br>Dan Lain-lain  |   |     | 59 047  | 2      |
| Jumlah/Total                          |   |     | 2 521 723                                       | 100,00 |

Catatan/Noted : 1) Data 2016 tidak tersedia/ data 2016 not available  
 Sumber/Source: PT. PLN (Persero) Ranting Kasipute/Electricity Company at Branch Level of Kasipute

### 6.3. Air Minum/*Drinking Water*

**Tabel** 6.3.1. **Jumlah Pelanggan dan Air yang Disalurkan Menurut Pelanggan di Kabupaten Fakfak, 2017**  
*The Number of Customer and Distributed Clean Water by Type of Customers in Fakfak Regency, 2017*

| Pelanggan<br><i>Customers</i>                                  | Pelanggan<br><i>Customers</i> | Air Disalurkan<br><i>Distributed Water</i><br>( <i>m<sup>3</sup></i> ) | Nilai/ <i>Value</i><br>( <i>rupiah</i> ) |
|--|-------------------------------|--|--|
| (1)  | (2)                           | (3)  | (4)                                      |
| Sosial/ <i>Social</i>  | 127                           | 60 049   | 126 301 912                              |
| Rumah<br>Tangga/ <i>Household</i>                              | 4 747                         | 1 031 076  | 3 618 127 759                            |
| Instansi Pemerintah<br><i>Government</i><br><i>Institution</i> | 100                           | 68 252   | 419 033 421                              |
| Niaga/ <i>Trade</i>  | 369                           | 135 589  | 1 166 474 365                            |
| Industri/ <i>Industry</i>                                      | 2                             | 36 060   | 769 877 500                              |
| Khusus/ <i>Exclusive</i>                                       | -                             | 6 841  | 335 380 600                              |
| <b>Jumlah/<i>Total</i></b>                                     | <b>5 345</b>                  | <b>1 337 867</b>   | <b>6 435 199 557</b>                     |

Sumber/*Source*: PDAM Kabupaten Fakfak/*Regional Water Supply Company of Fakfak Regency*

## INDUSTRY, MINING, AND ENERGY

**Tabel**  
*Table*

**6.3.2. Air Minum yang Disalurkan di Kabupaten Fakfak Dirinci Menurut Kategori Pelanggan, 2017**  
*Water Supply Which Loaded According Specified By Kind of Customers In Fakfak Regency, 2017*

| Kategori Pelanggan<br><i>Kind of Customers</i>                                      | Banyaknya Pelanggan<br><i>Number of Customers</i> | Air Minum yang Disalurkan<br><i>Water Supply Which Loaded</i> |                            |
|---|---|---|----------------------------|
|   |   | Banyaknya<br><i>Quantity(m<sup>3</sup>)</i>                   | Nilai<br><i>Value (Rp)</i> |
| (1)   | (2)   | (3)   | (4)                        |
| 1. Rumah Tempat Tinggal<br><i>Household</i>   | 4 747   | 1 031 076   | 3 618 127 759              |
| 2. Hotel / Obyek Wisata (Niaga B)<br><i>Hotel/Tourist Facilities</i>                | 9   | 17 839  | 214 169 070                |
| 3. Badan Sosial dan Rumah Sakit<br><i>Social Instution and Hospital</i>             | 3   | 40 016  | 98 800 000                 |
| 4. Tempat Ibadah  | 104   | 15 013  | 17 509 000                 |
| 5. Sarana Umum<br><i>Public Service</i>   | 20  | 5 020   | 9 992 912                  |
| 6. Perusahaan, Pertokoan dan Industri<br><i>Establishment, Shops and Industries</i> | 369   | 117 750   | 952 309 295                |
| 7. Instansi Pemerintah<br><i>Government</i>   | 100   | 68 252  | 419 033 421                |
| 8. Pelabuhan<br><i>Anchorage</i>  | 2   | 36 060  | 769 877 500                |
| 9. Lain - Lain<br><i>Others</i>   | -   | 6 841   | 335 380 600                |
| <b>Jumlah/Total</b>   | <b>5 354</b>                                      | <b>1 337 867</b>  | <b>6 435 199 557</b>       |

Sumber/Source: PDAM Kabupaten Fakfak/Regional Water Supply Company of Fakfak Regency

## PERINDUSTRIAN, PERTAMBANGAN, DAN ENERGI

**Tabel**      **6.3.3. Air Minum yang Disalurkan Dirinci Menurut Bulan (M<sup>3</sup>),**  
*Table*                      **2013-2017**  
*Water Supply Which Loaded By Month (M<sup>3</sup>), 2013-2017*

| Bulan<br>Month      | 2013             | 2014             | 2015             | 2016             | 2017             |
|---------------------|------------------|------------------|------------------|------------------|------------------|
| (1)                 | (2)              | (3)              | (4)              | (5)              | (6)              |
| 1. Januari          | 96 715           | 146 828          | 96 511           | 63 197           | 104 004          |
| 2. Pebruari         | 96 564           | 131 491          | 100 700          | 92 015           | 111 095          |
| 3. Maret            | 96 761           | 126 219          | 104 573          | 76 900           | 105 916          |
| 4. April            | 96 531           | 142 740          | 96 478           | 96 498           | 118 616          |
| 5. Mei              | 97 042           | 151 432          | 97 095           | 97 035           | 104 885          |
| 6. Juni             | 94 834           | 143 850          | 94 498           | 93 883           | 102 423          |
| 7. Juli             | 95 742           | 140 298          | 95 563           | 96 662           | 122 053          |
| 8. Agustus          | 96 582           | 140 298          | 95 802           | 112 838          | 117 869          |
| 9. September        | 99 486           | 136 024          | 98 858           | 111 892          | 107 004          |
| 10. Oktober         | 106 827          | 97 938           | 105 862          | 111 433          | 108 478          |
| 11. Nopember        | 101 143          | 141 770          | 100 462          | 108 618          | 115 457          |
| 12. Desember        | 96 629           | 162 592          | 101 727          | 110 630          | 120 067          |
| <b>Jumlah/Total</b> | <b>1 174 856</b> | <b>1 661 480</b> | <b>1 188 102</b> | <b>1 171 601</b> | <b>1 337 867</b> |

Sumber/Source: PDAM Kabupaten Fakfak/Regional Water Supply Company of Fakfak Regency

## INDUSTRY, MINING, AND ENERGY


**Tabel** 6.3.4. **Banyaknya Perusahaan Air Minum, Kapasitas Produksi, Sumber Air Baku dan Tenaga Kerja, 2013-2017**  
*Number of Water Supply Establishments, Production Capacity, Water Source and Worker, 2012-2017*

| <b>Uraian</b><br><i>Discription</i>                  | <b>2013</b> | <b>2014</b> | <b>2015<sup>1)</sup></b> | <b>2016<sup>1)</sup></b> | <b>2017</b> |
|--|-------------|-------------|--------------------------|--------------------------|-------------|
| (1)  | (2)         | (3)         | (4)                      | (5)                      | (6)         |
| 1. Jumlah Perusahaan<br><i>Number of Establiment</i> | 1           | 1           | 1                        | 1                        | 1           |
| 2. Status Perusahaan/ <i>Establiment</i>             |             |             |                          |                          |             |
| - Pemerintah Daerah/ <i>L. Government</i>            | 1           | 1           | 1                        | 1                        | 1           |
| - Swasta/ <i>Private</i>                             | -           | -           | -                        | -                        | -           |
| 3. Kapasitas (Ltr/detik)/ <i>Capacity</i>            |             |             |                          |                          |             |
| - Potensial/ <i>Potential</i>                        | 65 L/S      | 65 L/S      | 65 L/S                   | 65 L/S                   | 65 L/S      |
| - Efektif/ <i>Effective</i>                          | 45L/S       | -           | 45 L/S                   | 45 L/S                   | 45 L/S      |
| 4. Sumber Air/ <i>Water Source</i>                   |             |             |                          |                          |             |
| - Sungai/ <i>River</i>                               | -           | -           | -                        | -                        | -           |
| - Danau/ <i>Lake</i>                                 | -           | -           | -                        | -                        | -           |
| - Mata Air/ <i>Source</i>                            | 3           | 3           | 3                        | 3                        | 3           |
| - Waduk/ <i>Dam</i>                                  | -           | -           | -                        | -                        | -           |
| - Rawa/ <i>Swamp</i>                                 | -           | -           | -                        | -                        | -           |
| - Artesis/ <i>Artesion</i>                           | -           | -           | -                        | -                        | -           |
| - Lainnya/ <i>Other</i>                              | -           | -           | -                        | -                        | -           |
| 5. Tenaga Kerja/ <i>Worker</i>                       |             |             |                          |                          |             |
| - Pekerja Operasi<br><i>Operasional worker</i>       | 16          | 31          | 27                       | 25                       | 21          |
| - Pekerja Lainnya<br><i>Other Worker</i>             | 19          | 6           | 10                       | 9                        | 19          |

Catatan/Noted : 1) Data tidak tersedia/ data is not available

Sumber/Source: PDAM Kabupaten Fakfak/Regional Water Supply Company of Fakfak Regency

## BAB VII : PERDAGANGAN / TRADE



“Sektor perikanan merupakan sektor yang paling besar kontribusinya pada realisasi ekspor dari Kabupaten Fakfak”





**PENJELASAN TEKNIS**

**TECHNICAL NOTES**

1. Sistem pencatatan Statistik Ekspor dan Impor adalah "General Trade" dengan wilayah pencatatan meliputi seluruh wilayah kepabeanan Indonesia. Sebelum tahun 2008, sistem pencatatan Statistik Impor adalah "Special Trade" dengan wilayah pencatatan meliputi seluruh wilayah kepabeanan Indonesia kecuali Kawasan Berikat yang dianggap/diperlakukan sebagai luar negeri.
  2. Pengesahan dokumen kepabeanan ekspor dan impor dilakukan oleh Bea dan Cukai berdasarkan Persetujuan Muat/Bongkar Barang.
  3. Data ekspor berasal dari dokumen kepabeanan BC 3.0 atau yang disebut dokumen Pemberitahuan Ekspor Barang (PEB) yang diisi oleh eksportir.
  4. Data impor berasal dari dokumen kepabeanan BC 2.0 atau yang disebut dokumen Pemberitahuan Impor Barang (PIB) dan dokumen kepabeanan BC 2.3 yang mencatat impor barang dari Luar Negeri ke Kawasan Berikat.
  5. Barang-barang yang dikirim ke luar negeri untuk diolah dicatat sebagai ekspor, sedangkan hasil olahan yang dikembalikan ke Indonesia dicatat
1. *The recording of export and import statistics is based on General Trade System covering all Indonesian customs areas. Before 2008, the recording of import statistics is based on Special Trade System, which covers all Indonesian customs areas except bounded zone, which are regarded as "abroad".*
  2. *The legalization of customs export and import documents is conducted by the Customs and Excise Office.*
  3. *The export data are compiled based on customs export documents BC 3.0 or known as Export Declarations (PEB), filled by exporters.*
  4. *The import data are compiled based on customs import documents BC 2.0 or known as Import Declarations Form (PIB) and customs import documents BC 2.3 which records import goods from foreign country to Bounded Zones Area.*
  5. *Goods send abroad for processing purposes are recorded as export while its product sent to Indonesia are recorded as import.*

## TRADE

sebagai impor.

6. Barang-barang luar negeri yang diolah di dalam negeri dicatat sebagai barang impor meskipun barang olahan tersebut akan kembali ke luar negeri.
  7. Barang-barang yang tidak dicakup dalam pencatatan :
    - a. Pakaian dan barang-barang perhiasan penumpang.
    - b. Barang-barang bawaan penumpang dari luar negeri untuk dipakai sendiri, kecuali lemari es, pesawat televisi dan sebagainya.
    - c. Barang-barang untuk keperluan perwakilan kedutaan suatu negara.
    - d. Barang-barang ekspedisi dan ekshibisi atau pameran.
    - e. Barang-barang untuk militer, yang diimpor langsung oleh angkatan bersenjata
    - f. Pembungkus/peti kemas untuk diisi kembali.
    - g. Uang dan surat-surat berharga.
    - h. Barang-barang contoh
  8. Sistem pengolahan dokumen impor/ekspor Indonesia adalah sistem "Carry Over" yaitu dokumen ditunggu selama satu bulan, setelah bulan berjalan, sedangkan dokumen-dokumen yang terlambat akan diolah pada bulan berikutnya. Dengan demikian dokumen bulan-bulan sebelumnya yang terlambat
6. *Foreign goods processed in Indonesia are still recorded as imports although the products will be sent to abroad.*
  7. *The following goods are not included in the statistics :*
    - a. *Clothings and passengers' jewelry.*
    - b. *Luggage of passengers for own use, except refrigerators, television sets, etc.*
    - c. *Goods imported for the use of foreign representative countries/embassies.*
    - d. *Goods for expeditions, and shows or exhibitions*
    - e. *Military goods directly imported by the Armed Forces.*
    - f. *Packings/containers to be refilled.*
    - g. *Bank notes and securities*
    - h. *Sample goods*
  8. *The carry-over system is used in processing Indonesian export and import documents. Documents are processed one month after the current month, while those received later will be processed for the succeeding month. This means previous documents received in the current month will*

## PERDAGANGAN

diterima dan masuk pada bulan berjalan, diperlakukan sebagai dokumen bulan pengolahan.

9. Negara utama adalah negara yang mempunyai nilai ekspor/impor terbesar.

10. Pelabuhan utama adalah pelabuhan yang mempunyai nilai ekspor/impor terbesar.

11. **Ekspor**, Jika dilihat peranan setiap sektor ekonomi/jenis komoditas ekspor terhadap total nilai ekspor, maka komoditi yang dominan adalah sektor pertambangan dan hasil perkebunan.

### 12. Perdagangan Antar Pulau

Dalam kegiatan perdagangan antar pulau, barang-barang yang diperdagangkan di Kabupaten Fakfak terdiri dari dua kelompok. Kelompok pertama adalah komoditas hasil bumi yang meliputi: hasil pertanian, perkebunan, peternakan dan hasil hutan. Sedangkan kelompok kedua adalah komoditas hasil laut, yang meliputi ikan dan hasil-hasil laut lainnya.

*be treated as processed documents.*

9. *Major country is country which recorded the biggest of export or import value.*

10. *Major port is port which recorded the biggest of export or import value.*

11. **Export**, *If you see the role of each economic sector / type of commodity exports to total export value, then the commodity is the dominant sector for mining and plantation products.*

### 12. Inter-Island Trade

*In the inter-island trade, traded goods in Fakfak Regency consists of two groups. The first group is a commodity crops which include: agriculture, plantation, livestock and forest products. Whereas the second group is the seafood commodities, including fish and other seafood results.*

## **TRADE**

### **ULASAN**

Pada tahun 2017, terdapat 1448 pedagang di Kabupaten fakfak yang lebih dari setengahnya merupakan pedagang kecil yaitu sejumlah 916 orang. Sementara untuk pedagang besar berjumlah 250 orang dan pedagang menengah berjumlah 250 orang.

Pada sarana untuk perdagangan di tahun 2017 meningkat pada sarana pasar menjadi 5 pasar. Sementara untuk sarana toko, kios ataupun warung jumlahnya masih sama pada tahun 2016.

### **DESCRIPTION**

*In 2017, there are 1448 traders in Fakfak Regency which more than half are small traders that is 916 people. As for large traders amounted to 250 people and 250 medium trader.*

*On the trading facilities in 2017 increased in the market facilities into 5 markets. for the of store the number is still the same in 2016. For trading facilities stores, stalls or shops still same in 2016.*

## 7.1. Perdagangan/Trade

**Tabel 7.1.1. Jumlah Pedagang Menurut Distrik di Kabupaten Fakfak, 2017**  
*Table Number of Merchants by Districts in Fakfak Regency, 2017*

| Distrik<br><i>District</i> |                     | Pedagang Besar<br><i>Wholesaler</i> | Pedagang Menengah<br><i>Medium Trader</i> | Pedagang Kecil<br><i>Small Trader</i> |
|----------------------------|---------------------|-------------------------------------|---|---------------------------------------|
| (1)                        |                     | (2)                                 | (3)                                       | (3)                                   |
| 1.                         | Fakfak Barat        | -                                   | -   | -                                     |
| 2.                         | Fakfak Timur        | -                                   | -   | -                                     |
| 3.                         | Fakfak              | 146                                 | 219                                       | 674                                   |
| 4.                         | Kokas               | -                                   | 28  | -                                     |
| 5.                         | Karas               | -                                   | -   | -                                     |
| 6.                         | Fakfak Tengah       | -                                   | -   | -                                     |
| 7.                         | Kramongmongga       | -                                   | -   | -                                     |
| 8.                         | Teluk Patipi        | -                                   | -   | -                                     |
| 9.                         | Bomberay            | -                                   | -   | -                                     |
| 10.                        | Fakfak Timur Tengah | -                                   | -   | -                                     |
| 11.                        | Pariwari            | 104                                 | -   | 242                                   |
| 12.                        | Wartutin            | -                                   | -   | -                                     |
| 13.                        | Arguni              | -                                   | -   | -                                     |
| 14.                        | Mbahamdandara       | -                                   | -   | -                                     |
| 15.                        | Furwagi             | -                                   | -   | -                                     |
| 16.                        | Kayauni             | -                                   | -   | -                                     |
| 17.                        | Tomage              | -                                   | -   | -                                     |
| Jumlah/ <i>Total</i>       |                     | 250                                 | 282                                       | 916                                   |

Sumber/*Source*: Dinas Perindustrian dan Perdagangan Kab. Fakfak/*Industry and Trade Service of Fakfak Regency*

## TRADE

**Tabel** 7.1.2. Jumlah Sarana Perdagangan Menurut Jenisnya di Kabupaten Fakfak, 2017  
*Table* Number of Trading Facilities by Type of Facility in Fakfak Regency, 2017

| Sarana Perdagangan<br>Trading Facilities | 2013 | 2014 | 2015 | 2016 | 2017 |
|--|------|------|------|------|------|
| (1)                                      | (2)  | (3)  | (4)  | (5)  | (6)  |
| Pasar/ Market                            | 3    | 2    | 3    | 2    | 5    |
| Toko/ Store                              | 145  | 145  | 150  | 154  | 154  |
| Kios                                     | 146  | 145  | 155  | 160  | 160  |
| Warung                                   | 20   | 25   | 30   | 34   | 34   |
| Jumlah/Total                             | 308  | 317  | 338  | 350  | 353  |

Sumber/Source: Dinas Perindustrian dan Perdagangan Kab. Fakfak/Industry and Trade Service of Fakfak Regency

## 7.2. Ekspor-Impor/Export-Import

**Tabel 7.2.1. Realisasi Ekspor Kabupaten Fakfak Menurut Sektor Kegiatan, 2017**  
*Table*  
*Export Realization of Fakfak Regency Activity Sector, 2017*

| Sektor Kegiatan<br><i>Activity Sector</i> | Satuan<br><i>Unit</i> | Volume<br><i>Volume</i> | Nilai<br>Value<br><i>(US \$)</i> |
|---|-----------------------|-------------------------|----------------------------------|
| (1)                                       | (2)                   | (3)                     | (4)                              |
| I. PERKEBUNAN / <i>Estate Crops</i>       |                       |                         |                                  |
| 1. Pala                                   | Ton                   | 120                     | 1 440                            |
| 2. Cengkeh                                | Ton                   | -                       | -                                |
| 3. Kopi                                   | Ton                   | -                       | -                                |
| II. PERIKANAN / <i>Fisheries</i>          |                       |                         |                                  |
| 1. Udang Beku                             | Ton                   | -                       | -                                |
| 2. Cakalang / Tuna Beku                   | Ton                   | 87                      | 1 044                            |
| 3. Ikan Asap                              | Ton                   | 70                      | 840                              |
| 4. Ikan Campuran                          | Ton                   | 182                     | 2 184                            |
| III. INDUSTRI / <i>Industry</i>           |                       |                         |                                  |
| 1. Kayu Lapis                             | M <sup>3</sup>        | -                       | -                                |
| 2. Blackboard                             | M <sup>3</sup>        | -                       | -                                |
| Jumlah                                    |                       |                         | 5 508                            |

Sumber/Source: Dinas Perindustrian dan Perdagangan Kab. Fakfak/Industry and Trade Service of Fakfak Regency



### 7.3. Distribusi Sembako/ Groceries Distribution

**Tabel 7.3.1. Realisasi Pemasukan Besar di Kabupaten Fakfak Menurut Bulan (Kg), 2017**  
*Realization of Rice Income in Fakfak Regency by Month, 2017*

| <b>Bulan</b><br><i>Months</i>    | <b>Pengadaan<br/>Dalam Negeri</b><br><i>Domestic<br/>Established</i> | <b>Pengadaan<br/>Luar Negeri</b><br><i>International<br/>Established</i> | <b>Movement<br/>Regional</b><br><i>National<br/>Movement</i> | <b>Jumlah</b><br><i>Total</i> |
|----------------------------------|--|--|--|-------------------------------|
| (1)                              | (2)  | (3)  | (4)  | (5)                           |
| 1. Januari<br><i>January</i>     | -  | -  | -  | -                             |
| 2. Pebruari<br><i>February</i>   | -  | -  | 327 842  | 327 842                       |
| 3. Maret<br><i>March</i>         | -  | -  | 605 139  | 605 139                       |
| 4. April<br><i>April</i>         | -  | -  | 42 019   | 42 019                        |
| 5. Mei<br><i>May</i>             | -  | -  | 705 941  | 705 941                       |
| 6. Juni<br><i>June</i>           | -  | -  | 293 059  | 293 059                       |
| 7. Juli<br><i>July</i>           | -  | -  | -  | -                             |
| 8. Agustus<br><i>August</i>      | -  | -  | 294 000  | 294 000                       |
| 9. September<br><i>September</i> | -  | -  | 1 047 415  | 1 047 415                     |
| 10. Oktober<br><i>October</i>    | -  | -  | 840 089  | 840 089                       |
| 11. Nopember<br><i>November</i>  | -  | -  | 360 371  | 360 371                       |
| 12. Desember<br><i>December</i>  | -  | -  | 438 870  | 438 870                       |
| <b>Jumlah/Total</b>              | -  | -  | <b>4 984 745</b>   | <b>4 984 745</b>              |

Sumber/Source : Depot Logistik (Dolog) Sub Divre Wil III Fakfak/ Logistics Depot Sub Divre of Fakfak

**Tabel 7.3.2. Realisasi Penyaluran Beras Raskin di Kabupaten Fakfak Menurut Distrik (Kg), 2017**  
*Realization of Rice for Poor Distribution in Fakfak Regency by District (Kg), 2017*

| Distrik<br><i>District</i> | Penyaluran Raskin<br>Per Bulan | Penyaluran<br>Raskin Setahun |
|----------------------------|--------------------------------|------------------------------|
| (1)                        | (2)                            | (3)                          |
| 1. Fakfak Barat            | 5 850                          | 70 200                       |
| 2. Fakfak Timur            | 2 595                          | 31 140                       |
| 3. Fakfak                  | 23 895                         | 286 740                      |
| 4. Kokas                   | 5 610                          | 67 320                       |
| 5. Karas                   | 9 255                          | 111 060                      |
| 6. Fakfak Tengah           | 19 350                         | 232 200                      |
| 7. Kramongmongga           | 2 790                          | 33 480                       |
| 8. Teluk Patipi            | 6 465                          | 77 580                       |
| 9. Bomberay                | 5 970                          | 71 640                       |
| 10. Fakfak Timur Tengah    | 4 800                          | 57 600                       |
| 11. Pariwari               | 26 385                         | 316 620                      |
| 12. Wartutin               | 3 810                          | 45 720                       |
| 13. Arguni                 | 3 645                          | 43 740                       |
| 14. Mbahamdandara          | 3 360                          | 40 320                       |
| 15. Furwagi                | 3 240                          | 38 880                       |
| 16. Kayauni                | 3 345                          | 40 140                       |
| 17. Tomage                 | 6 270                          | 75 240                       |
| <i>Jumlah/Total</i>        | 136 635                        | 1 639 620                    |

*Sumber/Source : Depot Logistik (Dolog) Sub Divre WII III Fakfak/ Logistics Depot Sub Divre of Fakfak*

**TRADE**

**Tabel 7.3.3. Realisasi Penyaluran Beras di Kabupaten Fakfak Menurut Kategori dan Bulan (Kg), 2017**  
*Realization of Rice Distribution in Fakfak Regency by Category and (Kg), 2017*

| Bulan               | PNS<br>Otonom    | PNS<br>Vertikal | Deptrans      | Raskin           | TNI/<br>Polri  | Total            |
|---------------------|------------------|-----------------|---------------|------------------|----------------|------------------|
| (1)                 | (2)              | (3)             | (4)           | (5)              | (6)            | (7)              |
| Januari             | 109 390          | 9 590           | -             | -                | 22 045         | 141 025          |
| Pebruari            | 109 150          | 9 610           | -             | -                | 20 924         | 139 684          |
| Maret               | 109 290          | 10 650          | -             | 83 835           | 20 974         | 224 749          |
| April               | 110 460          | 9 710           | -             | 219 870          | 21 338         | 361 378          |
| Mei                 | 109 880          | 10 400          | -             | 263 490          | 21 588         | 405 358          |
| Juni                | 128 230          | 10 270          | 34 000        | 252 615          | 21 086         | 446 201          |
| Juli                | 114 610          | 10 130          | -             | 64 485           | 22 558         | 211 783          |
| Agustus             | 115 070          | 10 120          | -             | -                | 21 354         | 146 544          |
| September           | 114 620          | 10 060          | 25 500        | 194 580          | 21 196         | 365 956          |
| Oktober             | 115 400          | 9 970           | 25 500        | 330 465          | 22 318         | 503 653          |
| Nopember            | 120 720          | 9 930           | -             | 230 280          | 25 106         | 386 036          |
| Desember            | 123 000          | 8 830           | -             | -                | 20 518         | 152 348          |
| <b>Jumlah/Total</b> | <b>1 379 820</b> | <b>119 270</b>  | <b>85 000</b> | <b>1 639 620</b> | <b>261 005</b> | <b>3 484 715</b> |

Sumber/Source : Depot Logistik (Dolog) Sub Divre Wil III Fakfak/ Logistics Depot Sub Divre of Fakfak

**Tabel 7.3.4. Realisasi Pemasukan dan Penyaluran Gula Pasir Menurut Bulan di Kabupaten Fakfak (Ton), 2017**  
*Inclusion and Distribution of Sugar in Fakfak Regency by Month, 2017*

| <b>Bulan</b>        | <b>Pemasukan</b> | <b>Penyaluran</b>   |
|---------------------|------------------|---------------------|
| <i>Months</i>       | <i>Inclusion</i> | <i>Distribution</i> |
| (1)                 | (2)              | (3)                 |
| Januari             | 290              | 280                 |
| Pebruari            | 295              | 290                 |
| Maret               | 300              | 295                 |
| April               | 305              | 300                 |
| Mei                 | 310              | 300                 |
| Juni                | 315              | 310                 |
| Juli                | 320              | 310                 |
| Agustus             | 325              | 320                 |
| September           | 330              | 325                 |
| Oktober             | 335              | 330                 |
| Nopember            | 340              | 335                 |
| Desember            | 345              | 340                 |
| <b>Jumlah/Total</b> | <b>3 810</b>     | <b>3 375</b>        |

Sumber/Source: Dinas Perindustrian dan Perdagangan Kab. Fakfak/Industry and Trade Service of Fakfak Regency

**Tabel** 7.3.5. **Realisasi Pemasukan dan Penyaluran Tepung Terigu Menurut Bulan di Kabupaten Fakfak (Ton), 2017**  
*Table* *Inclusion and Distribution of Wheat Flour in Fakfak Regency by Month, 2017*

| <b>Bulan</b>        | <b>Pemasukan</b> | <b>Penyaluran</b>   |
|---------------------|------------------|---------------------|
| <i>Months</i>       | <i>Inclusion</i> | <i>Distribution</i> |
| (1)                 | (2)              | (3)                 |
| Januari             | 295              | 290                 |
| Pebruari            | 300              | 295                 |
| Maret               | 305              | 300                 |
| April               | 310              | 300                 |
| Mei                 | 315              | 310                 |
| Juni                | 320              | 310                 |
| Juli                | 325              | 320                 |
| Agustus             | 330              | 325                 |
| September           | 335              | 330                 |
| Oktober             | 340              | 335                 |
| Nopember            | 345              | 340                 |
| Desember            | 350              | 345                 |
| <b>Jumlah/Total</b> | <b>3 870</b>     | <b>3 800</b>        |

Sumber/Source: Dinas Perindustrian dan Perdagangan Kab. Fakfak/Industry and Trade Service of Fakfak Regency

## **BAB VIII : HOTEL DAN PARIWISATA /** *HOTEL AND TOURISM*



“Pada tahun 2017 hanya ada satu hotel berbintang tiga di Kabupaten Fakfak”



### PENJELASAN TEKNIS

1. **Akomodasi** adalah suatu usaha yang menggunakan suatu bangunan atau sebahagian bangunan yang disediakan secara khusus, dan setiap orang dapat menginap, makan serta memperoleh pelayanan dan fasilitas lainnya dengan pembayaran. Akomodasi dibedakan antara hotel dan akomodasi lainnya. Ciri khusus dari hotel adalah mempunyai restoran yang berada dibawah manajemen hotel tersebut.
2. **Hotel** adalah penyediaan akomodasi secara harian berupa kamar-kamar di dalam satu bangunan yang dapat dilengkapi dengan jasa pelayanan makan dan minum, kegiatan hiburan dan atau fasilitas lainnya. Hotel terdiri dari hotel berbintang dan hotel non-bintang.
3. **Hotel berbintang** yaitu hotel yang telah memenuhi persyaratan yang telah ditentukan seperti persyaratan fisik, bentuk pelayanan yang diberikan, kualifikasi tenaga kerja, jumlah kamar, dan lainnya.
4. **Hotel tidak berbintang** yaitu hotel yang tidak memenuhi persyaratan yang telah ditentukan.

### TECHNICAL NOTES

1. An **accommodation** is an establishment using a building or a part of a building, prepared commercially for any person to stay, eat and obtain service as well as other facilities. Accommodation is segregated into hotel and other accommodations. The special characteristic of hotel is having a restaurant under hotel management.
2. **Hotel** is a daily supply of accommodation rooms within a building which can be equipped with eating and drinking services, entertainment activities and/or other facilities. Hotel consists of a classified hotel and a non-classified hotel.
3. A **classified hotel** is an accommodation which meets specified standards regarding physical requirements, services provided, manpower qualifications, number of rooms available, etc.
4. A **non-classified hotel** is an accommodation which has not met the requirements previously mentioned



### **ULASAN**

Kabupaten Fakfak dengan wilayah yang didominasi pesisir membuat pariwisata pantainya mengundang wisatawan untuk berkunjung. Selain wisatawan domestik, wisatawan asing juga turut tertarik untuk mengunjungi Kabupaten Fakfak. Tercatat pada tahun sebanyak 2017 wisatawan asing mengunjungi Kabupaten Fakfak. Dimana wisatawan asing didominasi oleh wisatawan berkebangsaan Perancis dan Swedia.

Wisatawan tentunya perlu hotel atau penginapan untuk singgah atau bermalam. Pada tahun 2017, terdapat 12 hotel di Kabupaten Fakfak yang terdiri dari hotel berbintang dan hotel melati. Jumlah ini tidak mengalami perubahan dari kondisi pada tahun 2016 dimana juga terdapat 14 hotel berbintang dan melati di Kabupaten Fakfak. Dari 14 hotel tersebut, hanya 1 hotel yang merupakan hotel berbintang, yaitu Hotel Grand Papua yang merupakan hotel bintang tiga. Seluruh hotel yang ada di Kabupaten Fakfak terletak di Distrik Fakfak yang merupakan ibukota kabupaten dan pusat

### **DESCRIPTION**

*Fakfak Regency dominated with coastal areas makes beach tourism inviting tourists to visit. In addition to domestic tourists, foreign tourists are also interested to visit Fakfak Regency. Recorded in the year as many as 2017 foreign tourists visiting Fakfak Regency. Where foreign tourists are dominated by France and Sweden tourists.*

*Tourists certainly need a hotel or lodging for a stopover or overnight. In 2017, there are 12 hotels in Fakfak Regency consisting of star hotels and jasmine hotels. This amount has not changed from the conditions in 2016 where there are also 14 star hotels and jasmine in Fakfak District. Of the 14 hotels, Grand Papua Hotel is the only 3-star hotel in Fakfak Regency. All of hotels in Fakfak Regency were located in subdistrict Fakfak, which is capital of Fakfak Regency and is the administrative centre of Fakfak Regency.*

## 8. Hotel dan Pariwisata/*Hotels and Tourism*

**Tabel 8.1. Jumlah Hotel dan Akomodasi Lainnya di Kabupaten Fakfak, 2014-2017**  
*Table Number of Hotel and Other Accommodation in Fakfak Regency, 2014-2017*

| Klasifikasi Hotel<br><i>Nationality</i> | 2014 | 2015 | 2016 | 2017 |
|---|------|------|------|------|
| (1)                                     | (2)  | (3)  | (4)  | (5)  |
| Bintang 1                               | -    | -    | -    | -    |
| Bintang 2                               | -    | -    | -    | -    |
| Bintang 3                               | 1    | 1    | 1    | 1    |
| Bintang 4                               | -    | -    | -    | -    |
| Bintang 5                               | -    | -    | -    | -    |
| Akomodasi Lainnya                       | 13   | 13   | 13   | 13   |
| Jumlah/ <i>Total</i>                    | 14   | 14   | 14   | 14   |

Sumber/*Source*: Dinas Kebudayaan dan Pariwisata Kabupaten Fakfak/*Tourism and Culture Service of Fakfak Regency*

## HOTEL AND TOURISM

**Tabel 8.2. Jumlah Wisatawan Asing yang Datang ke Kabupaten Fakfak Menurut Kebangsaan, 2014-2017**  
*Number of Foreign Tourist Visiting Fakfak Regency by Nationality, 2014-2017*

|     | <b>Kebangsaan</b>   | <b>2014</b> | <b>2015</b> | <b>2016<sup>1)</sup></b> | <b>2017</b> |
|-----|---------------------|-------------|-------------|--------------------------|-------------|
|     | <i>Nationality</i>  |             |             |                          |             |
|     | (1)                 | (2)         | (3)         | (4)                      | (5)         |
| 1.  | Malaysia            | -           | -           | -                        | -           |
| 2.  | Philipina           | -           | -           | -                        | -           |
| 3.  | Singapura           | -           | 4           | -                        | -           |
| 4.  | Thailand            | -           | -           | -                        | -           |
| 5.  | Korea Selatan       | -           | -           | -                        | -           |
| 6.  | Taiwan              | -           | -           | -                        | -           |
| 7.  | Hongkong            | -           | -           | -                        | -           |
| 8.  | Australia           | 26          | 6           | -                        | -           |
| 9.  | New Zealand         | 1           | -           | -                        | -           |
| 10. | USA                 | 75          | 23          | -                        | -           |
| 11. | Kanada              | 1           | 2           | -                        | -           |
| 12. | Amerika Latin       | 1           | -           | -                        | -           |
| 13. | Belanda             | 2           | -           | -                        | -           |
| 14. | Swedia              | -           | -           | -                        | 2           |
| 15. | Inggris             | 84          | 84          | -                        | -           |
| 16. | Jerman              | 1           | 1           | -                        | 1           |
| 17. | Prancis             | 6           | 6           | -                        | 6           |
| 18. | Italia              | -           | 2           | -                        | -           |
| 19. | Swiss               | 8           | 8           | -                        | -           |
| 20. | Rusia               | 3           | 3           | -                        | -           |
| 21. | Spanyol             | 1           | 1           | -                        | -           |
| 22. | Lainnya             | 8           | 22          | -                        | -           |
|     | <b>Jumlah/Total</b> | <b>214</b>  | <b>158</b>  | <b>-</b>                 | <b>9</b>    |

Catatan/Noted : 1) Data tahun 2016 tidak tersedia/data 2016 isn't available

Sumber/Source: Dinas Kebudayaan dan Pariwisata Kabupaten Fakfak/Tourism and Culture Service of Fakfak Regency

## **BAB IX : TRANSPORTASI DAN KOMUNIKASI /** *TRANSPORTATION AND COMMUNICATION*



“Sepeda motor merupakan kendaraan yang paling banyak di Kabupaten Fakfak, dengan jumlah sebanyak 14.371 buah pada tahun 2017”



### PENJELASAN TEKNIS

1. Data transportasi dan komunikasi meliputi :

a. Panjang Jalan

Jalan merupakan prasarana angkutan darat yang sangat penting dalam memperlancar kegiatan hubungan perekonomian, baik antara satu kota dengan kota lainnya, maupun antara kota dengan desa dan antara satu desa dengan desa lainnya. Kondisi jalan yang baik akan memudahkan mobilitas penduduk dalam mengadakan hubungan perekonomian dan kegiatan sosial lainnya.

b. Angkutan Darat

Sarana angkutan darat seperti kendaraan bermotor disamping dapat dipergunakan oleh masyarakat sebagai angkutan penumpang, juga dapat dipergunakan sebagai angkutan barang-barang produksi hasil pertanian, kehutanan dan hasil-hasil lainnya.

Jenis sarana angkutan darat yang dicakup disini adalah kendaraan bermotor yang meliputi mobil penumpang, mobil beban, otobis dan sepeda motor.

c. Angkutan Laut

Sebagian wilayah Kabupaten Fakfak adalah berupa kepulauan. Karena itu diperlukan sarana angkutan laut

### TECHNICAL NOTES

1. *Data on transportations and communications cover:*

a. *Length of Road*

*The road is the land transport infrastructure is very important in speeding up economic relations activities, both between one city to another city, and between villages and cities with between one village to another village. A good road conditions would facilitate the mobility of the population in economic relations and conduct other social activities.*

b. *Land Transportation*

*Land transportation as well as motor vehicles can be used by the community as a passenger, also can be used as a goods transportation of agricultural production, forestry and the other results.*

*Types of land transportation facilities covered here is motor vehicles include passenger cars, car load, bus and motorcycle.*

c. *Sea Transportation*

*Most of the region of Fakfak islands. Therefore sea transportation is required as a means of*

## **TRANSPORTATION AND COMMUNICATION**

sebagai alat transportasi dari daerah yang satu ke daerah yang lain.

*transportation from one area to another area.*

### **d. Pos dan Telekomunikasi**

Fasilitas fisik pos dan giro meliputi kantor pos, kantor pos tambahan, kantor pos dan giro pembantu, pos keliling kota, pos keliling desa, rumah pos, kotak pos dan bis surat.

### **d. Post and Telecommunication**

*Physical facilities and postal giro to the village level which includes the post office, post office addition, and post office giro assistant, heading around town, heading around the village, heading home, post office box and mailbox.*

Dengan tersedianya sarana fasilitas pelayanan jasa pos dan giro, maka kelancaran pertukaran informasi antara manusia, organisasi dan lembaga pemerintah semakin meningkat. Demikian pula pelayanan benda-benda pos seperti surat, wesel dan lain-lain kepada masyarakat sampai ke pelosok pedesaan akan semakin lancar.

*By providing the means postal service facilities and current accounts are spread over all Subdistricts, then the smooth exchange of information between people, organizations and government agencies will increase.*

**2. Kendaraan bermotor** adalah setiap kendaraan yang digerakkan oleh peralatan teknik yang ada pada kendaraan tersebut, biasanya digunakan untuk angkutan orang atau barang diatas jalan raya selain kendaraan yang berjalan diatas rel. Kendaraan bermotor yang dicatat adalah semua jenis kendaraan kecuali kendaraan bermotor TNI/Polri dan Korps Diplomatik.

**2. Motor vehicles** are any kind of vehicles motorized by machine set up in those vehicles. They are usually used for transporting peoples and goods on roads except vehicles moving along a railway line. The data cover all kinds of motor vehicles except those belong to Indonesian Army Force, Indonesian State Police and Diplomatic Corps.

**3. Mobil penumpang** adalah setiap kendaraan bermotor yang dilengkapi dengan tempat duduk untuk sebanyak-

**3. Passengers cars** are any motor vehicle with no more than eight seats excluding seat for driver. It

## TRANSPORTASI DAN KOMUNIKASI

banyaknya delapan orang, tidak termasuk tempat duduk untuk pengemudi, baik dilengkapi atau tidak dilengkapi bagasi.

4. **Mobil bis** adalah setiap kendaraan bermotor yang dilengkapi dengan tempat duduk untuk lebih dari delapan orang, tidak termasuk tempat duduk untuk pengemudi, baik dilengkapi atau tidak dilengkapi bagasi.
5. **Mobil truk** adalah setiap kendaraan bermotor yang digunakan untuk angkutan barang, selain mobil penumpang, mobil bis dan kendaraan bermotor roda dua.
6. Data panjang jalan yang disajikan dalam publikasi ini, untuk jalan negara dan jalan provinsi bersumber dari Dinas Pekerjaan Umum. Sedangkan jalan kabupaten bersumber dari Dinas Pekerjaan Umum Kabupaten, diolah dari daftar PJ-II/5.
7. **Kantor Pos** adalah pemberi pelayanan pengiriman barang, uang, dsb. Dari suatu tempat ke tempat yang lain. Pengguna pelayanan biasanya diharuskan menempel perangko yang cukup pada sampul surat, kartu pos, pos wesel, warkat pos, paket dsb. Rumah pos berfungsi sama seperti kantor pos dan kantor pos pembantu, bedanya rumah pos biasanya terletak di daerah terpencil.

*can be with or without boot.*

4. **Buses** are passenger cars having seats for more than eight passengers, excluding the driver. It can be with or without boot.
5. **Trucks** are motor vehicles used to transport goods excluding passenger cars, buses, and motorcycles.
6. Data on the length of state and provincial roads were taken from the Ministry of Public Works, while the regency roads data were taken from Regency Public Work Offices.
7. **Post office** is a building/office dealing with the delivery of goods, letters, money, etc. from one place to another place. Service users usually put postage stamps on the envelope and postcard or are charged with amount of money in obtaining services such as money order, aerogramme, package post, etc. A mailing house has the same function as post office and auxiliary post office. It is usually located in



## **TRANSPORTATION AND COMMUNICATION**

*remote areas.*

**8. Telekomunikasi** adalah setiap pemancaran, pengiriman dan atau penerimaan dari setiap informasi dalam bentuk tanda-tanda, isyarat, tulisan, gambar, suara dan bunyi melalui system kawat, optik, radio atau sistem elektromagnetik lainnya.

**8. Telecommunication** includes every transmitting, delivering and; or receiving from every information of marking, signal, article, picture, sound and voice through strand of wire systems, optic, radio or other electromagnetic system.

**9. Jaringan telekomunikasi** adalah rangkaian perangkat telekomunikasi dan kelengkapannya yang digunakan dalam rangka bertelekomunikasi.

**9. Telecommunication network** is peripheral network of telecommunication and its equipment used in the means of telecommunication.

**ULASAN****DESCRIPTION**

Jalan merupakan salah satu prasarana angkutan darat yang penting untuk memperlancar roda kegiatan ekonomi. Dengan semakin meningkatnya usaha pembangunan dibidang sarana dengan prasarana akan menuntun peningkatan pembangunan seperti jalan guna memperlancar lalu lintas barang dan jasa dari satu daerah ke daerah lain.

*Road is one of the important land transport infrastructure to facilitate economic activity wheel. With increasing efforis in the field of infrastructure development will lead the increase of development such as roads to facilitate traffic of goods and service from one region to another.*

Informasi mengenai panjang jalan di Kabupaten Fakfak tahun 2016-2017 dapat dilihat pada tabel 9.1.1. Panjang jalan aspal pada tahun 2017 sepanjang 212,199 km sedangkan lainnya masih berupa tanah, kerikil dan beton. Berdasarkan kondisinya, terdapat 143,974 km kondisi baik, 7,948 km dalam kondisi sedang, 27,569 km dalam kondisi rusak, dan 338,183 km dalam kondisi rusak berat.

*Information about length of roads in Fakfak Regency 2016-2017 can be seen in table 9.1.1. The length of asphalt road in 2017 along 212,199 km while others still in the form of soil, gravel and concrete. Based on the condition, there are 143,974 km of good condition, 7,948 km in moderate condition, 27,569 km in damaged condition, and 338,183 km in severely damaged condition.*

Sampai tahun 2017, kendaraan bermotor masih tetap di dominasi oleh sepeda motor dengan jumlah 14.566 kendaraan. Kemudian di ikuti dengan kendaraan jenis mini bus dengan jumlah 1.364.

*Until 2017, motor vehicles are still dominated by motorcycles with a total of 14.566 vehicles. Then followed by the type of mini bus with a total of 1.364.*

## TRANSPORTATION AND COMMUNICATION

### 9.1. Transportasi/Transportation

**Tabel** 9.1.1. Panjang Jalan Menurut Jenis Permukaan dan Kondisi Jalan 2016 - 2017 (Km)/  
*Table* Length of Road by Type of Road Surface and Condition 2016 - 2017 (Km)

| Uraian<br>Explanation                   | 2016           | 2017           |
|---|----------------|----------------|
| (1)                                     | (2)            | (3)            |
| <b>I. Jenis Permukaan/Surface Type</b>  | <b>747,174</b> | <b>517.674</b> |
| a. Diaspal/Be paved                     | 396,184        | 212,199        |
| b. Kerikil/Gravel                       | 20,600         | 23.100         |
| c. Tanah/Soil                           | 329,530        | 246.540        |
| d. Beton/Rigid Pavement                 | 0,86           | 2,3450         |
| <b>II. Kondisi Jalan/Road Condition</b> | <b>747,174</b> | <b>517.674</b> |
| a. Baik/Well                            | 328,558        | 143,974        |
| b. Sedang/Medium                        | 10,858         | 7,948          |
| c. Rusak/Damaged                        | 26,813         | 27,569         |
| d. Rusak Berat/Heavy Damage             | 380,945        | 338,183        |
| e. Belum Terbuka/Not Open               | -              | -              |

Sumber/Source: Dinas PUPR2KP Kabupaten Fakfak/ Public Work and Spatial Office of Fakfak Regency

## TRANSPORTASI DAN KOMUNIKASI

**Tabel 9.1.2. Banyaknya Kendaraan Bermotor Menurut Jenis Kendaraan dan Status Pemilikan, 2017**  
*Number of Motorized ehicles by Type of Motor Vehicles and Status Ownership, 2017*

| Jenis Kendaraan<br><i>Type of Motor Vehicles</i> | Tidak<br>Umum/<br>Plat Hitam | Umum/<br>Plat Kuning | Negara/<br>Dinas<br>Plat Merah | Jumlah<br><i>Total</i> |
|--|------------------------------|----------------------|--------------------------------|------------------------|
| (1)  | (2)                          | (3)                  | (4)                            | (5)                    |
| 1. Mobil Penumpang                               |                              |                      |                                |                        |
| Sedan  | 11                           | -                    | 4                              | 15                     |
| Jeep   | 84                           | -                    | 21                             | 105                    |
| Station Wagon                                    | -                            | -                    | -                              | -                      |
| Mini bus   | 421                          | 715                  | 229                            | 1 365                  |
| Micro Bus  | 1                            | 7                    | 5                              | 13                     |
| Bus  | -                            | 11                   | -                              | 11                     |
| Bus Bertingkat                                   | -                            | -                    | -                              | -                      |
| Ambulance  | -                            | -                    | -                              | -                      |
| Mobil Jenazah                                    | -                            | -                    | -                              | -                      |
| 2. Mobil Beban                                   |                              |                      |                                |                        |
| Pick Up  | 404                          | 9                    | 133                            | 546                    |
| Truck  | 175                          | 243                  | 56                             | 474                    |
| Light Truck                                      | -                            | -                    | -                              | -                      |
| Dump Truck                                       | -                            | -                    | -                              | -                      |
| Truck Tangki                                     | -                            | -                    | -                              | -                      |
| Truck Kontainer                                  | -                            | -                    | -                              | -                      |
| Truck Forklif                                    | -                            | -                    | -                              | -                      |
| Truck Derek                                      | -                            | -                    | -                              | -                      |
| Truck Pemadam Kebakaran                          | -                            | -                    | -                              | -                      |
| Truck Traktor                                    | -                            | -                    | -                              | -                      |
| Alat Berat/ Besar                                | -                            | -                    | -                              | -                      |
| Kendaraan Roda 3                                 | -                            | -                    | -                              | -                      |
| 3. Sepeda Motor                                  |                              |                      |                                |                        |
| Sepeda Motor                                     | 13 196                       | -                    | 1 175                          | 14 371                 |
| Scooter  | -                            | -                    | -                              | -                      |
| Sepeda Motor (<50 cc)                            | -                            | -                    | -                              | -                      |
| <b>Jumlah /Total</b>                             | <b>14 292</b>                | <b>985</b>           | <b>1 623</b>                   | <b>16 900</b>          |

**Sumber : UPTD Samsat Fakfak**  
*Source : UPTD Samsat of Fakfak*

## TRANSPORTATION AND COMMUNICATION

**Tabel 9.1.3. Banyaknya Surat Ijin Mengemudi (SIM) yang Dikeluarkan Dirinci menurut Jenis SIM**  
*Table* Number of Driving Licences Given Classified by Kind Tahun/Year 2017

| Bulan<br>Months      | Surat Ijin Mengemudi (SIM) |            |           |            |          |          |             | Jumlah<br>Total |
|----------------------|----------------------------|------------|-----------|------------|----------|----------|-------------|-----------------|
|                      | A                          |            | B.1       |            | B.2      |          | C           |                 |
|                      | Umu                        | Biasa      | Umu       | Biasa      | Umu      | Biasa    |             |                 |
| (1)                  | (2)                        | (3)        | (4)       | (5)        | (6)      | (7)      | (8)         | (9)             |
| 1. Januari           | 17                         | 33         | 25        | 2          | -        | -        | 176         | 253             |
| 2. Pebruari          | 12                         | 31         | 14        | 4          | 3        | -        | 169         | 233             |
| 3. Maret             | 12                         | 26         | 29        | 1          | 5        | -        | 141         | 214             |
| 4. April             | 5                          | 22         | 13        | 4          | -        | -        | 92          | 136             |
| 5. Mei               | 2                          | 27         | 11        | 15         | -        | -        | 170         | 225             |
| 6. Juni              | -                          | 20         | -         | 14         | -        | -        | 104         | 138             |
| 7. Juli              | -                          | 12         | -         | 8          | -        | -        | 47          | 67              |
| 8. Agustus           | -                          | 40         | -         | 31         | -        | -        | 202         | 273             |
| 9. September         | -                          | 14         | -         | 24         | -        | -        | 123         | 161             |
| 10. Oktober          | -                          | 38         | -         | 31         | -        | -        | 231         | 300             |
| 11. Nopember         | -                          | 41         | -         | 27         | -        | -        | 267         | 335             |
| 12. Desember         | -                          | 33         | -         | 23         | -        | -        | 115         | 171             |
| <b>Jumlah/ Total</b> | <b>48</b>                  | <b>337</b> | <b>92</b> | <b>184</b> | <b>8</b> | <b>0</b> | <b>1937</b> | <b>2506</b>     |

Sumber : Satlantas Fakfak

Source :

**9.2. Pos dan Komunikasi/Post and Communication**

**Tabel 9.2.1. Banyaknya Kapasitas Telepon dan Jumlah Pelanggan Menurut Jenis Pelanggan dan Kecamatan di Kabupaten Fakfak, 2017**  
*Number of Telephone Capacities and Customer by Customer Type and District in Fakfak Regency, 2017*

| Kecamatan<br><i>District</i> | Kapasitas<br><i>Capacity</i> | Pelanggan / <i>Customer</i>     |                                    |                                 |      | Jumlah<br><i>Total</i> |
|------------------------------|------------------------------|---------------------------------|------------------------------------|---------------------------------|------|------------------------|
|                              |                              | Rumahtangga<br><i>Household</i> | Perusahaan<br><i>Establishment</i> | Pemerintah<br><i>Government</i> |      |                        |
| (1)                          | (2)                          | (3)                             | (4)                                | (5)                             | (6)  |                        |
| 1. Fakfak Barat              | -                            | -                               | -                                  | -                               | -    |                        |
| 2. Fakfak Timur              | -                            | -                               | -                                  | -                               | -    |                        |
| 3. Fakfak Kota               | 5231                         | -                               | -                                  | 5231                            | 5231 |                        |
| 4. Kokas                     | -                            | -                               | -                                  | -                               | -    |                        |
| 5. Karas                     | -                            | -                               | -                                  | -                               | -    |                        |
| 6. Fakfak Tengah             | -                            | -                               | -                                  | -                               | -    |                        |
| 7. Kramongmongga             | -                            | -                               | -                                  | -                               | -    |                        |
| 8. Teluk Patipi              | -                            | -                               | -                                  | -                               | -    |                        |
| 9. Bomberay                  | -                            | -                               | -                                  | -                               | -    |                        |
| 10. Fakfak Timur Tengah      | -                            | -                               | -                                  | -                               | -    |                        |
| 11. Pariwari                 | -                            | -                               | -                                  | -                               | -    |                        |
| 12. Wartutin                 | -                            | -                               | -                                  | -                               | -    |                        |
| 13. Arguni                   | -                            | -                               | -                                  | -                               | -    |                        |
| 14. Mbahamdandara            | -                            | -                               | -                                  | -                               | -    |                        |
| 15. Furwagi                  | -                            | -                               | -                                  | -                               | -    |                        |
| 16. Kayauni                  | -                            | -                               | -                                  | -                               | -    |                        |
| 17. Tomage                   | -                            | -                               | -                                  | -                               | -    |                        |
| <b>Jumlah / Total</b>        | 5231                         | -                               | -                                  | 5231                            | 5231 |                        |

Sumber : PT Telkom Kanoptel Fakfak  
 Source : Telecommunications Indonesian Enterprise Branch of Fakfak

## TRANSPORTATION AND COMMUNICATION

**Tabel 9.2.2. Banyaknya Sentral Telepon dan Kapasitasnya Menurut Kecamatan di Kabupaten Fakfak, 2017**  
*Number and Capacity of Central Telephones by Type and District in Fakfak Regency, 2017*

| Kecamatan<br><i>District</i> | Sentral / Central        |                         |                        | Kapasitas / Capacity     |                         |                        |
|------------------------------|--------------------------|-------------------------|------------------------|--------------------------|-------------------------|------------------------|
|                              | Otomat<br><i>Automat</i> | Manual<br><i>Manual</i> | Jumlah<br><i>Total</i> | Otomat<br><i>Automat</i> | Manual<br><i>Manual</i> | Jumlah<br><i>Total</i> |
| (1)                          | (2)                      | (3)                     | (4)                    | (5)                      | (6)                     | (7)                    |
| 1. Fakfak Barat              | -                        | -                       | -                      | -                        | -                       | -                      |
| 2. Fakfak Timur              | -                        | -                       | -                      | -                        | -                       | -                      |
| 3. Fakfak Kota               | 1                        | -                       | 1                      | -                        | -                       | -                      |
| 4. Kokas                     | -                        | -                       | -                      | -                        | -                       | -                      |
| 5. Karas                     | -                        | -                       | -                      | -                        | -                       | -                      |
| 6. Fakfak Tengah             | -                        | -                       | -                      | -                        | -                       | -                      |
| 7. Kramongmongga             | -                        | -                       | -                      | -                        | -                       | -                      |
| 8. Teluk Patipi              | -                        | -                       | -                      | -                        | -                       | -                      |
| 9. Bomberay                  | -                        | -                       | -                      | -                        | -                       | -                      |
| 10. Fakfak Timur Tengah      | -                        | -                       | -                      | -                        | -                       | -                      |
| 11. Pariwari                 | -                        | -                       | -                      | -                        | -                       | -                      |
| 12. Wartutin                 | -                        | -                       | -                      | -                        | -                       | -                      |
| 13. Arguni                   | -                        | -                       | -                      | -                        | -                       | -                      |
| 14. Mbahamdandara            | -                        | -                       | -                      | -                        | -                       | -                      |
| 15. Furwagi                  | -                        | -                       | -                      | -                        | -                       | -                      |
| 16. Kayauni                  | -                        | -                       | -                      | -                        | -                       | -                      |
| 17. Tomage                   | -                        | -                       | -                      | -                        | -                       | -                      |
| <b>Jumlah / Total</b>        | <b>1</b>                 | <b>-</b>                | <b>1</b>               | <b>-</b>                 | <b>-</b>                | <b>-</b>               |

Sumber : PT Telkom Kanoptel Fakfak

Source : *Telecommunications Indonesian Enterprise Branch of Fakfak*

## TRANSPORTASI DAN KOMUNIKASI

**Table 9.2.3. Banyaknya Kantor Pos dan Giro Menurut Jenis dan Distrik, 2017**  
*Number of Post and Giro Office by Type and District, 2017*

| Distrik<br><i>District</i> | Kantor Pos<br>Dan Giro<br><i>General<br/>Post Office</i> | Kantor Pos<br>dan Giro<br>Pembantu<br><i>Auxiliary<br/>Post</i> | Kantor Pos<br>dan Giro<br>Tambah<br><i>Supplement</i> | Rumah<br>Pos<br><i>Post<br/>House</i> | Kantor<br>Pos<br>Desa | Jumlah<br><i>Total</i> |
|----------------------------|--|---|---|---------------------------------------|-----------------------|------------------------|
| (1)                        | (2)  | (3)   | (4)   | (5)                                   | (6)                   | (7)                    |
| 1. Fakfak Barat            | -  | -   | -   | -                                     | -                     | -                      |
| 2. Fakfak Timur            | -  | -   | -   | -                                     | -                     | -                      |
| 3. Fakfak                  | 1  | -   | -   | 2                                     | -                     | 3                      |
| 4. Kokas                   | -  | -   | -   | -                                     | -                     | -                      |
| 5. Karas                   | -  | -   | -   | -                                     | -                     | -                      |
| 6. Fakfak Tengah           | -  | -   | -   | -                                     | -                     | -                      |
| 7. Kramongmongga           | -  | -   | -   | -                                     | -                     | -                      |
| 8. Teluk Patipi            | -  | -   | -   | -                                     | -                     | -                      |
| 9. Bomberay                | -  | -   | -   | -                                     | -                     | -                      |
| 10. Fakfak Timur Tengah    | -  | -   | -   | -                                     | -                     | -                      |
| 11. Pariwari               | -  | -   | -   | -                                     | -                     | -                      |
| 12. Wartutin               | -  | -   | -   | -                                     | -                     | -                      |
| 13. Arguni                 | -  | -   | -   | -                                     | -                     | -                      |
| 14. Mbahamdandara          | -  | -   | -   | -                                     | -                     | -                      |
| 15. Furwagi                | -  | -   | -   | -                                     | -                     | -                      |
| 16. Kayauni                | -  | -   | -   | -                                     | -                     | -                      |
| 17. Tomage                 | -  | -   | -   | -                                     | -                     | -                      |
| Jumlah/ <i>Total</i>       | 1  | -   | -   | 2                                     | -                     | 3                      |

Sumber/Source: PT. Pos Indonesia Cabang Fakfak/Branch Indonesian Post of Fakfak



## TRANSPORTATION AND COMMUNICATION

**Tabel** 9.2.4. **Banyaknya Surat Pos yang Dikirim Menurut Jenis Pengiriman dan Bulan, 2017**

*Table*

*Number of Post Letters to Be mailed by Kind of Mailing and Months, 2017*

| Bulan<br>Month | Sifat Pengiriman/Kind of Mailing |   |                  |  |                                       |                          | Jumlah |
|----------------|----------------------------------|---|------------------|--|---------------------------------------|--------------------------|--------|
|                | Biasa<br>Ordinary                | Tercatat<br>Biasa<br>Ordinary<br>Register | Kilat<br>Express | Tercatat<br>Kilat<br>Express<br>Register | Kilat<br>Khusus<br>Special<br>Express | Luar<br>Negri<br>Foreign |        |
| (1)            | (2)                              | (3)                                       | (4)              | (5)                                      | (6)                                   | (7)                      | (8)    |
| Januari        | -                                | -   | 110              | 1  | 12                                    | -                        | 123    |
| Pebruari       | -                                | -   | 181              | 10                                       | 11                                    | -                        | 202    |
| Maret          | -                                | -   | 155              | 13                                       | 17                                    | -                        | 185    |
| April          | -                                | -   | 114              | 4  | 20                                    | -                        | 138    |
| Mei            | -                                | -   | 105              | 88                                       | 12                                    | -                        | 205    |
| Juni           | -                                | -   | 120              | 3  | 19                                    | -                        | 142    |
| Juli           | -                                | -   | 127              | 11                                       | 20                                    | -                        | 158    |
| Agustus        | -                                | -   | 536              | 19                                       | 46                                    | -                        | 601    |
| September      | -                                | -   | 212              | 9  | 30                                    | -                        | 251    |
| Oktober        | -                                | -   | 143              | 6  | 45                                    | -                        | 194    |
| Nopember       | -                                | -   | 118              | 3  | 23                                    | -                        | 144    |
| Desember       | -                                | -   | 495              | 5  | 36                                    | 13                       | 549    |
| Jumlah/ Total  | -                                | -   | 2 416            | 172                                      | 291                                   | 13                       | 2 892  |

Sumber/Source: PT. Pos Indonesia Cabang Fakfak/Branch Indonesian Post of Fakfak

## TRANSPORTASI DAN KOMUNIKASI

**Tabel 9.2.5. Banyaknya Pos Paket Menurut Tujuan dan Bulan**  
**Number of Parcel by Direction and Months**  
**Tahun/Year 2017**

| Bulan<br><i>Month</i> | Dalam Negeri<br><i>Domestic</i> |                             | Luar Negeri<br><i>Foreign</i> |                             | Jumlah<br><i>Total</i>   |                          |
|-----------------------|---------------------------------|-----------------------------|-------------------------------|-----------------------------|--------------------------|--------------------------|
|                       | Dikirim<br><i>Mailed</i>        | Diterima<br><i>Received</i> | Dikirim<br><i>Mailed</i>      | Diterima<br><i>Received</i> | Dikirim<br><i>Mailed</i> | Dikirim<br><i>Mailed</i> |
| (1)                   | (2)                             | (3)                         | (4)                           | (5)                         | (6)                      | (7)                      |
| Januari               | 123                             | -                           | -                             | -                           | 123                      | -                        |
| Februari              | 202                             | -                           | -                             | -                           | 202                      | -                        |
| Maret                 | 185                             | -                           | -                             | -                           | 185                      | -                        |
| April                 | 138                             | -                           | -                             | -                           | 138                      | -                        |
| Mei                   | 205                             | -                           | -                             | -                           | 205                      | -                        |
| Juni                  | 142                             | -                           | -                             | -                           | 142                      | -                        |
| Juli                  | 158                             | -                           | -                             | -                           | 158                      | -                        |
| Agustus               | 601                             | -                           | -                             | -                           | 601                      | -                        |
| September             | 251                             | -                           | -                             | -                           | 251                      | -                        |
| Oktober               | 194                             | -                           | -                             | -                           | 194                      | -                        |
| Nopember              | 144                             | -                           | -                             | -                           | 144                      | -                        |
| Desember              | 549                             | -                           | 13                            | -                           | 562                      | -                        |
|                       |                                 | -                           | -                             | -                           |                          | -                        |
| Jumlah/ <i>Total</i>  | 2892                            | 0                           | 13                            | 0                           | 2905                     | 0                        |

Sumber : PT. Pos Indonesia Cabang Fakfak  
 Source : Branch Indonesian Post of Fakfak

## TRANSPORTATION AND COMMUNICATION

**Tabel 9.2.6. Banyaknya Wesel Pos Menurut Jenis dan Bulan, 2017**  
*Table Number of Money Order by Direction and Months, 2017*

| Bulan<br>Month | Dalam Negeri/Domestic |                         |                     |                         |
|----------------|-----------------------|-------------------------|---------------------|-------------------------|
|                | Dikirim/Mailed        |                         | Diterima/Received   |                         |
|                | Banyaknya<br>Number   | Nilai<br>Value<br>(Rp.) | Banyaknya<br>Number | Nilai<br>Value<br>(Rp.) |
| (1)            | (2)                   | (3)                     | (4)                 | (5)                     |
| 1. Januari     | 257                   | 246 394 000             | 112                 | 125 295 765             |
| 2. Pebruari    | 256                   | 304 316 125             | 80                  | 79 308 525              |
| 3. Maret       | 284                   | 306 763 500             | 90                  | 105 463 950             |
| 4. April       | 239                   | 277 953 004             | 81                  | 110 990 450             |
| 5. Mei         | 217                   | 217 429 400             | 111                 | 141 368 300             |
| 6. Juni        | 216                   | 261 943 000             | 103                 | 126 038 450             |
| 7. Juli        | 173                   | 221 352 600             | 107                 | 106 209 200             |
| 8. Agustus     | 198                   | 318 109 000             | 114                 | 87 237 350              |
| 9. September   | 169                   | 176 826 904             | 70                  | 63 707 200              |
| 10. Oktober    | 234                   | 252 586 000             | 77                  | 56 440 950              |
| 11. Nopember   | 212                   | 201 003 000             | 57                  | 44 886 000              |
| 12. Desember   | 208                   | 214 216 000             | 86                  | 88 186 200              |

Jumlah/ Total

Sumber/Source: PT. Pos Indonesia Cabang Fakfak/Branch Indonesian Post of Fakfak

## TRANSPORTASI DAN KOMUNIKASI

**Tabel 9.2.7. Frekuensi dan Durasi Siaran RRI Cabang Pratama Fakfak Menurut Jenis Siaran**  
*Broadcast Frequency and Duration of RRI Fakfak by Kind of Broadcast*

| Jenis Siaran<br><i>Kind of Broadcast</i>  | Durasi<br><i>Duration</i><br><i>(jam/menit)</i> | Lokal<br><i>Local</i><br><i>(kali)</i> | Relay<br><i>Relay</i><br><i>(kali)</i> |
|---|---|--|--|
| (1)   | (2)   | (3)                                    | (4)                                    |
| <b>I. Siaran Berita/<br/><i>News Broadcast</i></b>  |   |  |  |
| 1. Sentral/ Daerah<br><i>Central and Local News</i>   | 1 339/36  | 1 395                                  | 1 635                                  |
| 2. Peristiwa Hangat/ Aktual<br><i>Hot Event and Actual News</i>   | 706/47  | 934                                    | 49                                     |
| <b>II. Siaran Pendidikan/<br/><i>Education Broadcast</i></b>  | 863/4   | 1 882                                  | 91                                     |
| <b>III. Siaran Kebudayaan/<br/><i>Culture Broadcast</i></b>   | 105/2   | 53                                     | 72                                     |
| <b>IV. Siaran Olahraga/<br/><i>Sport and Entertainment</i></b>  | 225/16  | -                                      | 356                                    |
| <b>V. Siaran Iklan/Pelayanan Masyarakat<br/><i>Advertisement, Supporting and People Service Broadcast</i></b> | 251/36  | 364                                    | -                                      |
| <b>Jumlah/ Total</b>  | 3 491/21  | 4 631                                  | 2 203                                  |

Sumber/Source: RRI Fakfak/ RRI of Fakfak

## TRANSPORTATION AND COMMUNICATION

**Table 9.2.8. Banyaknya Siaran Berita/ Informasi RRI Fakfak, 2017**  
*RRI Broadcasts News and Information of Fakfak, 2017*

| Macam Siaran<br><i>Kind of Broadcast</i>     | Bulan/month |          |       |       |     |      |
|--|-------------|----------|-------|-------|-----|------|
|  | Januari     | Februari | Maret | April | Mei | Juni |
| (1)  | (2)         | (3)      | (4)   | (5)   | (6) | (7)  |
| a. Relay Jakarta/<br>Berita Umum :           |             |          |       |       |     |      |
| 1. Sentral/ <i>Central</i>                   | 115         | 103      | 116   | 110   | 111 | 89   |
| b. RRI Fakfak :                              |             |          |       |       |     |      |
| 1. Warta Berita<br>Daerah/ <i>Local news</i> | 412         | 397      | 415   | 442   | 457 | 403  |
| c. Berita Khusus :                           |             |          |       |       |     |      |
| 1. Berita Olah Raga                          | 34          | 38       | 64    | 43    | 20  | 22   |
| 2. Siaran Langsung                           | 9           | 8        | 10    | 10    | 9   | 9    |
| 3. Berita Ekonomi dan<br>Keuangan            | 120         | 86       | 102   | 105   | 134 | 127  |
| Jumlah/ <i>Total</i>                         | 690         | 632      | 707   | 710   | 731 | 561  |

Sumber/Source : RRI Fakfak/ RRI of Fakfak

Lanjutan Tabel : 9.2.8.

Continued Table

| Macam Siaran<br>Kind of Broadcast            | Bulan/month |         |           |         |          |          |
|--|-------------|---------|-----------|---------|----------|----------|
|  | Juli        | Agustus | September | Oktober | Nopember | Desember |
| (1)  | (8)         | (9)     | (10)      | (11)    | (12)     | (13)     |
| a. Relay Jakarta/<br>Berita Umum :           |             |         |           |         |          |          |
| 1. Sentral/ <i>Central</i>                   | 117         | 109     | 109       | 117     | 112      | 111      |
| b. RRI Fakfak :                              |             |         |           |         |          |          |
| 1. Warta Berita<br>Daerah/ <i>Local news</i> | 430         | 444     | 401       | 438     | 410      | 421      |
| c. Berita Khusus :                           |             |         |           |         |          |          |
| 1. Berita Olah Raga                          | 35          | 52      | 49        | 38      | 45       | 49       |
| 2. Siaran Langsung                           | 18          | 18      | 15        | 18      | 13       | 13       |
| 3. Berita Ekonomi<br>dan Keuangan            | 118         | 93      | 90        | 133     | 105      | 104      |
| Jumlah/ <i>Total</i>                         | 718         | 716     | 664       | 744     | 685      | 698      |

Sumber/Source : RRI Fakfak/ RRI of Fakfak

## TRANSPORTATION AND COMMUNICATION

**Tabel 9.2.9. Banyaknya Siaran Hiburan RRI Fakfak, 2017**  
*Table RRI Entertainment Broadcast Fakfak, 2017*

| Macam Siaran<br><i>Kind of Broadcast</i>      | Bulan/month |          |       |       |     |      |
|---|-------------|----------|-------|-------|-----|------|
|   | Januari     | Februari | Maret | April | Mei | Juni |
| (1)   | (2)         | (3)      | (4)   | (5)   | (6) | (7)  |
| 1. Musik Indonesia<br><i>Indonesian music</i> | 96          | 77       | 95    | 80    | 89  | 71   |
| 2. Musik Ringan<br><i>Light music</i>         | 119         | 106      | 119   | 117   | 117 | 94   |
| 3. Musik Asing<br><i>Foreign music</i>        | 29          | 19       | 27    | 23    | -   | 30   |
| 4. Musik Anak-Anak<br><i>Children's music</i> | -           | 4        | 4     | -     | -   | -    |
| 5. Musik Daerah<br><i>Cross country music</i> | 15          | 27       | 18    | 18    | 13  | 9    |
| 6. Musik Pelepas Lelah                        | 31          | 28       | 31    | 26    | 30  | 30   |
| 7. Humor dan Irama                            | -           | -        | -     | -     | -   | -    |
| 8. Program Dangdut                            | 3           | 2        | 4     | 3     | 2   | 1    |
| 9. Congratulation                             | 31          | 27       | 32    | 30    | 29  | 30   |
| 10. Percik Puisi dan<br>Cerita Minggu Ini     | 3           | 2        | 4     | 1     | 2   | 1    |
| Jumlah/Total                                  | 327         | 292      | 334   | 298   | 282 | 266  |

Sumber/Source : RRI Fakfak/ RRI of Fakfak

## TRANSPORTASI DAN KOMUNIKASI

**Lanjutan Tabel 9.2.9.**

*Continued Table*

| Macam Siaran<br><i>Kind of Broadcast</i>      | Bulan/Month |         |           |         |          |          |
|---|-------------|---------|-----------|---------|----------|----------|
|   | Juli        | Agustus | September | Oktober | Nopember | Desember |
| (1)   | (8)         | (9)     | (10)      | (11)    | (12)     | (13)     |
| 1. Musik Indonesia<br><i>Indonesian music</i> | 115         | 98      | 91        | 88      | 59       | 93       |
| 2. Musik Ringan<br><i>Light music</i>         | 119         | 108     | 133       | 120     | 117      | 95       |
| 3. Musik Asing<br><i>Foreign music</i>        | 27          | 26      | 21        | 23      | 24       | 22       |
| 4. Musik Anak-Anak<br><i>Children's music</i> | 1           | 1       | -         | 1       | 4        | 5        |
| 5. Musik Daerah<br><i>Cross country music</i> | 18          | 14      | 16        | 15      | 15       | 19       |
| 6. Musik Pelepas Lelah                        | 24          | 24      | 24        | 24      | 30       | 29       |
| 7. Humor dan Irama                            | -           | -       | -         | -       | -        | -        |
| 8. Program Dangdut                            | 1           | 1       | 4         | 2       | 4        | 2        |
| 9. Congratulation                             | 29          | 27      | 28        | 31      | 29       | 30       |
| 10. Percik Puisi dan<br>Cerita Minggu Ini     | 1           | 4       | 1         | 2       | 4        | 2        |
| Jumlah/Total                                  | 395         | 359     | 376       | 368     | 345      | 357      |

Sumber/Source : RRI Fakfak/ RRI of Fakfak



## TRANSPORTATION AND COMMUNICATION

**Tabel 9.2.10. Banyaknya Siaran Penerangan Umum RRI Fakfak, 2017**  
*Table RRI General Information Broadcast Fakfak, 2017*

| Macam Siaran<br><i>Kind of Broadcast</i>                                       | Bulan/Month |          |       |       |     |      |
|--|-------------|----------|-------|-------|-----|------|
|  | Januari     | Februari | Maret | April | Mei | Juni |
| (1)  | (2)         | (3)      | (4)   | (5)   | (6) | (7)  |
| 1. Ruang Tanya Jawab<br><i>Questions Answers</i>                               | 12          | 7        | 14    | 16    | 11  | 3    |
| 2. Pidato Radio<br><i>Radio spech</i>  | -           | -        | -     | -     | -   | -    |
| 3. Radiogram   | 2           | 3        | 3     | 2     | 1   | 3    |
| 4. Sapta Marga/ <i>Seven</i><br><i>artiles coath of armed</i><br><i>forces</i> | -           | -        | -     | -     | -   | -    |
| 5. Obrolan/ <i>Talks</i>   | 4           | 4        | 4     | 8     | 10  | 9    |
| 6. Dialog Interaktif   | 13          | 9        | 9     | 12    | 11  | 5    |
| Jumlah/ <i>Total</i>   | 31          | 23       | 30    | 38    | 33  | 20   |

Sumber/*Source* : RRI Fakfak/ *RRI of Fakfak*

**TRANSPORTASI DAN KOMUNIKASI**

**Lanjutan Tabel : 9.2.10.**

*Continued Table*

| Macam Siaran<br><i>Kind of Broadcast</i>                           | Bulan/Month |         |            |          |           |           |
|--|-------------|---------|------------|----------|-----------|-----------|
|  | Juli        | Agustus | Septem-ber | Okto-ber | Nopem-ber | Desem-ber |
| (1)  | (8)         | (9)     | (10)       | (11)     | (12)      | (13)      |
| 1. Ruang Tanya Jawab<br><i>Questions answers</i>                   | 13          | 11      | 8          | 11       | 17        | 7         |
| 2. Pidato Radio<br><i>Radio spech</i>                              | 1           | -       | -          | -        | -         | 1         |
| 3. Radiogram   | 3           | 2       | 4          | 5        | 1         | 3         |
| 4. Sapta Marga/ <i>Seven<br/>artiles coath of armed<br/>forces</i> | -           | -       | -          | -        | -         | -         |
| 5. Obrolan/ <i>Talks</i>   | 4           | 6       | 12         | 12       | 7         | 12        |
| 6. Dialog Interaktif   | 11          | 10      | 7          | 11       | 9         | 5         |
| Jumlah/ <i>Total</i>   | 32          | 29      | 31         | 39       | 34        | 28        |

Sumber/Source : RRI Fakfak/ RRI of Fakfak



# **BAB X : KEUANGAN DAN HARGA /** *FINANCE AND PRICES*



KOPERASI INDONESIA

“Terdapat 53 Koperasi dan 2095 anggota koperasi yang aktif di Kabupaten Fakfak pada tahun 2017”



**PENJELASAN TEKNIS**

1. Uang beredar dalam arti sempit (M1) adalah kewajiban sistem moneter yang terdiri atas uang kartal dan uang giral.
2. Uang beredar dalam arti luas (M2) atau likuiditas perekonomian adalah kewajiban sistem moneter yang terdiri atas M1 dan uang kuasi.
3. Uang kartal terdiri atas uang kertas dan uang logam yang berlaku, tidak termasuk uang kas pada KPKN dan bank umum.
4. Uang giral terdiri atas rekening giro, kiriman uang, simpanan berjangka dan tabungan dalam rupiah yang sudah jatuh waktu, yang seluruhnya merupakan simpanan penduduk dalam rupiah pada sistem moneter.
5. Uang kuasi terdiri atas simpanan berjangka dan tabungan penduduk pada bank umum, baik dalam rupiah maupun valuta asing.
6. Kantor bank terdiri dari Kantor Cabang (KC), Kantor Cabang Pembantu (KCP), dan kantor di bawah KCP.
7. Data perkoperasian bersumber dari Dinas Perindustrian, Perdagangan, dan Koperasi Kabupaten. Data koperasi yang disajikan meliputi :
  - a. Jumlah usaha koperasi

**TECHNICAL NOTES**

1. The "money supply (M1)" in specific term is liabilities of the monetary system consisting of currency and demand deposits.
2. The "money supply (M2)" in a broader term or "domestic liquidity" is liabilities of the monetary system consisting M1 and quasi money.
3. Currency consists of legal bank notes and coins excluding cash in the government treasury offices and commercial banks.
4. Demand deposit comprises current accounts transfer, and matured time and savings deposits in rupiah, held by residents in the monetary system.
5. Quasi money consists of time and savings deposits in rupiah and foreign currency held by residents in commercial banks.
6. Bank offices consist of branch office (KC), sub branch office (KCP) and offices under KCP.
7. Data for cooperatives are generated from Service for Cooperatives and Small and Medium Enterprises. Types of cooperatives data are :
  - a. Number of cooperatives

## **LOCAL FINANCE**

- b. Volume usaha koperasi
- c. Jumlah anggota koperasi

8. Koperasi adalah badan usaha yang beranggotakan orang seorang atau badan hukum koperasi dengan melandaskan kegiatannya berdasarkan prinsip koperasi sekaligus sebagai gerakan ekonomi rakyat yang berdasar atas asas kekeluargaan.

9. Kebijakan pemerintah dalam pembinaan koperasi ditujukan agar koperasi menjadi lembaga ekonomi yang kuat dan menjadi wadah utama untuk membina kemampuan usaha golongan ekonomi lemah.

10. Sisa hasil usaha koperasi merupakan pendapatan koperasi yang diperoleh dalam satu tahun buku dikurangi dengan biaya, penyusutan, dan kewajiban lainnya termasuk pajak dalam tahun buku yang bersangkutan.

### **11. Keuangan Pemerintah Daerah dan Penanaman Modal**

Kelancaran penyelenggaraan pemerintahan dan pembangunan daerah sangat bergantung dari tersedianya sumber-sumber pendapatan daerah baik yang berasal dari sumber Pendapatan Asli Daerah (PAD) maupun sumber dana yang berasal bantuan pemerintah pusat dan atau setingkat di atasnya bagi pemerintah tingkat kabupaten.

- b. *Cooperative scale*
- c. *Net income*

8. *Cooperative is an establishment that its members are people or establishments with legal status of cooperative and its activities based or people economic movement and familiarity.*

9. *Government policy guidance is intended to allow cooperation into strong economic institutions and the main container to build the business skills of the economically weak.*

10. *Cooperative net income is gross income in one year minus expenses, depreciation, and other liabilities including taxes in current year.*

### **11. Local Government Finance and Investment**

*The success implementation of government and regional development is dependent of the availability of resources both local income derived from Local Revenue (PAD) as well as the source of the funds derived and central government assistance or level of government above the Subdistrict and city level.*

Sumber-sumber pembiayaan pembangunan dan rutin dalam penyelenggaraan Pemerintahan Daerah Kabupaten Fakfak terdiri dari bagian sisa lebih perhitungan anggaran tahun yang lalu, bagian pendapatan asli daerah sendiri, dana perimbangan dan dana lain-lain dari pendapatan yang syah. Secara makro rencana dan realisasi anggaran pendapatan dan belanja daerah tampak meningkat setiap tahunnya.

Penanaman modal bersumber dari penanaman modal swasta (*injust investment*) baik PMDN maupun PMA dan penanaman modal dari pemerintah (*autonomous investment*). Umumnya kedua jenis penanaman modal tersebut memiliki ciri khas yang sangat berbeda dalam pengembalian modal. Bagi penanaman modal swasta orientasinya dalam jangka waktu pendek, sedangkan modal/investasi yang bersumber dari modal pemerintah pengembalian modal dilakukan dalam jangka waktu panjang.

Lahirnya Undang-Undang Otonomi Daerah dan Undang-Undang Perimbangan Ekonomi Pusat dan Daerah, memungkinkan bagi pemerintah daerah untuk meningkatkan penggalan sumber-sumber pendapatan daerah. Upaya peningkatan melalui investasi atau penanaman modal di daerah semakin

*Sources of financing for development and routine implementation of Local Governance in Fakfak Regency consists of the remainder of the budget calculation over the past year, the region's own revenue, balancing funds, and another funds from legal revenue. On the economic plan and budget the revenues and expenditures seem to increase every year.*

*Investment comes from private investment (Investment unjust) both foreign and domestic investment and investment from the government (autonomous investment). Generally two types are investments have characteristics that differ greatly in the return on capital. For the orientation of private investment in the short term, while the capital / investment capital sourced from government Payback is the long term.*

*Birth of the Law on Regional Autonomy and Fiscal Balance Law and Regional Economic Center, allowing for local governments to improve the extraction of income sources of the region. Efforts to increase through investment or investment in the region provide a greater opportunity. The potential*



## **LOCAL FINANCE**

memberikan peluang yang lebih besar. Potensi sumber daya alam Kabupaten Fakfak yang memiliki *share* dan *prospektif* untuk dikembangkan masih terbatas pada sektor pertanian dan sektor jasa lainnya.

*of natural resources of Sulawesi Tenggara province has a share and prospective to be developed is still limited to the agricultural sector and other service sectors.*

**12.** Perpajakan yang terdiri dari pajak pendapatan daerah, pajak perusahaan dan pajak bumi dan bangunan (PBB).

**12.** *Taxes consisting of local income tax, corporate tax and property tax (PBB).*

<https://fakfakkab.bps.go.id>

**ULASAN****DESCRIPTION**

Kelancaran kegiatan pemerintahan dan pembangunan sangat bergantung kepada tersedianya biaya baik untuk administrasi maupun biaya lainnya. Sehubungan dengan hal tersebut, Pemerintah Daerah Kabupaten Fakfak menyediakan biaya dari tiga Sumber yaitu Pendapatan Asli Daerah, Dana Perimbangan dan Pendapatan lainnya yang sah.

*Smoothness of government and development activities is very dependent upon availability of both for administrative and other costs. In relation to those things, Fakfak governments provide funding from three sources of local revenue, fund balance and other legitimate income.*

Realisasi pendapatan keuangan Pemerintah Kabupaten Fakfak sampai dengan Desember 2017 berjumlah 1,309 triliun rupiah. Naik 8,9 persen dari realisasi pendapatan keuangan tahun 2016 yang berjumlah 1,201 triliun rupiah.

*The government's financial revenue realization of Fakfak Regency up to*

*December 2017 amounted to 1,261 trillion rupiah. Increase 8.9 percent compared the realization of financial revenues in 2016, amounting to 1.201 trillion rupiah.*

Penerimaan tersebut berasal dari pendapatan asli daerah sebesar 39 miliar rupiah, dana perimbangan sebesar 960 miliar rupiah dan lain lain pendapatan yang sah sebesar 309 miliar rupiah.

*The revenues derived from Original Local Government revenues by 39 billion, balanced budget amounting to 960 million and other legal revenue amounted to 309 billion.*

Pendapatan Pemerintah Kabupaten Fakfak yang tertinggi berasal dari dana perimbangan yang memberikan kontribusi terhadap total pendapatan Kabupaten Fakfak sebesar 73,39 persen.

*The highest source of Government revenues of Fakfak Regency were derived from balanced budget amounted to 73,39 percent contributed to total government's financial revenues of Fakfak Regency.*

**10.1 Keuangan Daerah/Region Finance**

**Tabel 10.1.1. Realisasi Pendapatan Pemerintah Kabupaten Fakfak Menurut Jenis Pendapatan (ribu rupiah), 2014–2017**  
*Actual Revenues of Government of Fakfak Regency by Source of Revenues (thousand rupiahs), 2014–2017*

| Jenis Pendapatan<br><i>Source of Revenues</i>             | 2014               | 2015                 | 2016                 | 2017                 |
|---|--------------------|----------------------|----------------------|----------------------|
| (1)   | (2)                | (3)                  | (4)                  | (5)                  |
| <b>1 Pendapatan Asli Daerah</b>                           | <b>48 737 897</b>  | <b>39 066 129</b>    | <b>47 179 201</b>    | <b>39 017 229</b>    |
| a. Pajak Daerah   | 5 495 084          | 5 772 255            | 6 837 407            | 12 112 973           |
| b. Retribusi Daerah                                       | 21 500 478         | 16 726 934           | 4 916 005            | 4 850 198            |
| c. Hasil Pengelolaan Kekayaan Daerah Yang Dipisahkan      | 6 449 216          | 2 219 637            | 6 883 875            | -                    |
| d. Lain-Lain PAD  | 15 293 119         | 14 342 974           | 28 541 913           | 22 054 057           |
| <b>2 Dana Perimbangan</b>                                 | <b>764 683 378</b> | <b>883 029 902</b>   | <b>1 141 366 226</b> | <b>960 832 347</b>   |
| a. Bagi Hasil Pajak                                       | 41 600 847 990     | 34 198 269           | 29 305 484           | 16 375 809           |
| b. Dana Alokasi Umum                                      | 626 893 988        | 641 657 329          | 671 139 628          | 666 020 055          |
| c. Dana Alokasi Khusus                                    | 53 399 520         | 173 753 520          | 172 873 173          | 246 053 952          |
| d. Bagi Hasil Bukan Pajak/Sumber Daya                     | 41 998 640         | 33 431 783           | 40 038 248           | 32 382 530           |
| <b>3 Lain-lain Pendapatan yang Sah</b>                    | <b>179 483 952</b> | <b>288 594 665</b>   | <b>241 326 564</b>   | <b>309 423 413</b>   |
| a. Pendapatan Hibah                                       | -                  | -                    | -                    | 5 580 966            |
| b. Dana Darurat   | -                  | -                    | -                    | -                    |
| c. Dana Bagi Hasil Pajak dari Provinsi atau PEMDA Lainnya | 35 273 021         | 52 506 009           | -                    | 54 357 086           |
| d. Dana Penyesuaian dan Otonomi Daerah                    | 144 210 931        | 60 436 273           | 218 817 965          | 136 530 434          |
| e. Bantuan Keuangan dari Pemerintah Daerah Lainnya        | -                  | -                    | 9 191 728            | -                    |
| f. Lain-lain Pendapatan Yang Sah                          | -                  | -                    | 13 316 961           | 113 154 978          |
| <b>Jumlah Pendapatan</b><br><i>Total of Revenue</i>       | <b>992 905 227</b> | <b>1 150 700 709</b> | <b>1 201 862 388</b> | <b>1 309 272 989</b> |

Sumber/Source : Survei Statistik Keuangan Daerah/Financial Statistics of Provincial Government Survey

**KEUANGAN DAERAH**

**Tabel**      **10.1.2. Realisasi Belanja Pemerintah Kabupaten Fakfak Menurut**  
*Table*                      **Jenis Belanja (ribu rupiah), 2014–2017**  
*Actual Expenditures of Government of Fakfak Regency by Kind*  
*of Expenditures (thousand rupiahs), 2014–2017*

| Jenis Belanja<br><i>Kind of Expenditures</i>                                | 2014                  | 2015                 | 2016                 | 2017                 |
|---|-----------------------|----------------------|----------------------|----------------------|
| <i>(1)</i>  | <i>(2)</i>            | <i>(3)</i>           | <i>(4)</i>           | <i>(5)</i>           |
| <b>1 Belanja Tidak Langsung</b>   | <b>331 115 718.57</b> | <b>498 715 162</b>   | <b>533 046 082</b>   | <b>551 062 781</b>   |
| a. Belanja Pegawai  | 279 200 145.57        | 318 503 037          | 346 635 982          | 339 163 479          |
| b. Belanja Bunga  | -                     | -                    | -                    | -                    |
| c. Belanja Subsidi  | -                     | -                    | -                    | -                    |
| d. Belanja Hibah  | 8 095 000             | 74 418 791           | 36 018 315           | 22 861 084           |
| e. Belanja Bantuan Sosial   | 43 520 573            | 19 198 735           | 14 329 750           | 12 886 350           |
| f. Belanja Bagi Hasil kepada Provinsi/Kabupaten/Kota                        | -                     | -                    | 868 890              | -                    |
| g. Belanja Bantuan Keuangan Kepada Provinsi/Kabupaten dan Pemerintahan Desa | 300 000               | 84 432 483           | 175 193 143          | 175 509 009          |
| h. Belanja Tidak Terduga  | -                     | 1 800 000            | 760 390              | 642 857              |
| <b>2 Belanja Langsung</b>   | <b>452 926 947.49</b> | <b>757 667 578</b>   | <b>706 575 226</b>   | <b>694 301 713</b>   |
| a. Belanja Pegawai  | 53 986 029.62         | 55 712 141           | 58 404 735           | 60 725 083           |
| b. Belanja Barang dan Jasa  | 150 716 145.66        | 294 566 892          | 267 358 509          | 239 171 241          |
| c. Belanja Modal  | 248 224 772.22        | 407 388 544          | 384 811 982          | 394 405 389          |
| <b>Jumlah Belanja Total Expenditure</b>                                     | <b>784 042 666.07</b> | <b>1 256 582 680</b> | <b>1 240 381 698</b> | <b>1 245 364 494</b> |

Sumber/Source: BPKAD Kab. Fakfak/Finance and Asset Management Agency Regional of Fakfak Regency

**LOCAL FINANCE**

**10.2 Koperasi/cooperative**

**Tabel 10.2.1. Banyaknya Koperasi Yang Terdaftar Di Kabupaten Fakfak Menurut Jenis, 2017**  
*Number Of Cooperation Which Registered In Fakfak Regency By Kind, 2017*

| Jenis Koperasi<br><i>Kind of Cooperation</i> | Aktif / Active           |                         |                          |                        |
|--|--------------------------|-------------------------|--------------------------|------------------------|
|  | Primer<br><i>Primary</i> | Pusat<br><i>Central</i> | Gabungan<br><i>Union</i> | Jumlah<br><i>Total</i> |
| (1)  | (2)                      | (3)                     | (4)                      | (5)                    |
| 1. Koperasi Unit Desa                        | 15                       | -                       | -                        | 15                     |
| 2. Koperasi Pegawai Negeri                   | 6                        | -                       | -                        | 6                      |
| 3. Koperasi Fungsional ABRI                  | 2                        | -                       | -                        | 2                      |
| 4. Koperasi Karyawan                         | 3                        | -                       | -                        | 3                      |
| 5. Koperasi Serba Usaha                      | 4                        | -                       | -                        | 4                      |
| 6. Koperasi Pedagang Pasar                   | 1                        | -                       | -                        | 1                      |
| 7. Koperasi Industri                         | -                        | -                       | -                        | -                      |
| 8. Koperasi Ternak Usah                      | -                        | -                       | -                        | -                      |
| 9. Koperasi Tahu Tempe                       | -                        | -                       | -                        | -                      |
| 10. Koperasi Purnawirawan ABRI/ Veteran      | 1                        | -                       | -                        | 1                      |
| 11. Koperasi Wanita                          | 1                        | -                       | -                        | 1                      |
| 12. Koperasi Mahasiswa                       | -                        | -                       | -                        | -                      |
| 13. Koperasi Sekolah                         | 2                        | -                       | -                        | 2                      |
| 14. Koperasi Perikanan/Pertanian             | 6                        | -                       | -                        | 6                      |
| 15. Koperasi Simpan Pinjam                   | 3                        | -                       | -                        | 3                      |
| 16. Koperasi Angkutan                        | -                        | -                       | -                        | -                      |
| 17. K A I                                    | -                        | -                       | -                        | -                      |
| 18. Koperasi Mas                             | -                        | -                       | -                        | -                      |
| 19. Koperasi Lainnya                         | 2                        | -                       | -                        | 2                      |
| 20. Pusat Koperasi Perikanan                 | 7                        | -                       | -                        | 7                      |
| <b>Jumlah / Total</b>                        | <b>53</b>                | <b>-</b>                | <b>-</b>                 | <b>53</b>              |

Sumber/Source : Dinas Koperasi dan UKM Kab. Fakfak/ *Cooperation and UKM Service of Fakfak Regency*

**KEUANGAN DAERAH**

**Tabel 10.2.2. Banyaknya Koperasi / KUD Yang Berbadan Hukum Menurut Anggota, Simpanan, Volume Usaha Dan Kecamatan di Kabupaten Fakfak, 2017**  
*Number Of Cooperation / VUC (Village Unit Cooperation) Which Legal Status, Members, Saving, Capacity Business, And District In Fakfak Regency, 2017*

| Kecamatan<br><i>District</i> | Koperasi<br><i>Cooperation</i> | Anggota<br><i>Members</i> | Nilai / Value ( 000 Rp )  |   |                        |
|------------------------------|--------------------------------|---------------------------|---------------------------|---|------------------------|
|                              |                                |                           | Simpanan<br><i>Saving</i> | Volume<br>Usaha<br><i>Business<br/>Capacity</i> | S H U<br><i>Profit</i> |
| (1)                          | (2)                            | (3)                       | (4)                       | (5)   | (6)                    |
| 1. Fakfak Barat              | 2                              | 39                        | 13.000.000                | -   | -                      |
| 2. Fakfak Timur              | 1                              | 21                        | 15.000.000                | -   | -                      |
| 3. Fakfak Kota               | 15                             | 1123                      | 566.196.000               | 326.276.420                                     | 37.964.525             |
| 4. Kokas                     | -                              | -                         | -                         | -   | -                      |
| 5. Karas                     | 2                              | 48                        | 13.300.000                | -   | -                      |
| 6. Fakfak Tengah             | 2                              | 30                        | 14.500.000                | -   | -                      |
| 7. Kramongmongga             | 1                              | 40                        | 30.000.000                | -   | -                      |
| 8. Teluk Patipi              | 1                              | 23                        | -                         | -   | -                      |
| 9. Bomberay                  | 2                              | 50                        | -                         | -   | -                      |
| 10. Fakfak Timur<br>Tengah   | 2                              | 46                        | 68.750.000                | -   | -                      |
| 11. Pariwari                 | 16                             | 471                       | 405.810.000               | 96.394.800                                      | 6.288.800              |
| 12. Wartutin                 | 1                              | 10                        | -                         | -   | -                      |
| 13. Arguni                   | 3                              | 91                        | -                         | -   | -                      |
| 14. Mbahamdandara            | -                              | -                         | -                         | -   | -                      |
| 15. Furwagi                  | -                              | -                         | -                         | -   | -                      |
| 16. Kayauni                  | 1                              | 26                        | 10.000.000                | 32.468.000                                      | 14.625.000             |
| 17. Tomage                   | 4                              | 87                        | 61.110.000                | 59.519.038                                      | 1.106.000              |
| <b>Jumlah / Total</b>        | <b>53</b>                      | <b>2095</b>               | <b>1.197.666.000</b>      | <b>514.658.258</b>                              | <b>59.984.325</b>      |

Sumber/Source : Dinas Koperasi dan UKM Kab. Fakfak/ Cooperation and UKM Service of Fakfak Regency

## LOCAL FINANCE

**Tabel 10.2.3. Banyaknya Koperasi / KUD Yang Berbadan Hukum Menurut Anggota, Simpanan, Volume Usaha Dan Kecamatan di Kabupaten Fakfak, 2017**  
*Number Of Cooperation / VUC (Village Unit Cooperation) Which Legal Status, Members, Saving, Capacity Business, And District In Fakfak Regency, 2017*

| Kecamatan<br><i>District</i> | Aktif / <i>Active</i>          |                           | Tidak Aktif / <i>Non Active</i> |                           |
|------------------------------|--------------------------------|---------------------------|---------------------------------|---------------------------|
|                              | Koperasi<br><i>Cooperation</i> | Anggota<br><i>Members</i> | Koperasi<br><i>Cooperation</i>  | Anggota<br><i>Members</i> |
| (1)                          | (2)                            | (3)                       | (4)                             | (5)                       |
| 1. Fakfak Barat              | 2                              | 39                        | -                               | -                         |
| 2. Fakfak Timur              | 1                              | 21                        | -                               | -                         |
| 3. Fakfak Kota               | 15                             | 1123                      | -                               | -                         |
| 4. Kokas                     | -                              | -                         | -                               | -                         |
| 5. Karas                     | 2                              | 48                        | -                               | -                         |
| 6. Fakfak Tengah             | 2                              | 30                        | -                               | -                         |
| 7. Kramongmongga             | 1                              | 40                        | -                               | -                         |
| 8. Teluk Patipi              | 1                              | 23                        | -                               | -                         |
| 9. Bomberay                  | 2                              | 50                        | -                               | -                         |
| 10. Fakfak Timur Tengah      | 2                              | 46                        | -                               | -                         |
| 11. Pariwari                 | 16                             | 471                       | -                               | -                         |
| 12. Wartutin                 | 1                              | -                         | -                               | -                         |
| 13. Arguni                   | 3                              | 91                        | -                               | -                         |
| 14. Mbahamdandara            | -                              | -                         | -                               | -                         |
| 15. Furwagi                  | -                              | -                         | -                               | -                         |
| 16. Kayauni                  | 1                              | 26                        | -                               | -                         |
| 17. Tomage                   | 4                              | 87                        | -                               | -                         |
| <b>Jumlah / Total</b>        | 53                             | 2095                      | -                               | -                         |

Sumber/Source : Dinas Koperasi dan UKM Kab. Fakfak/ *Cooperation and UKM Service of Fakfak Regency*

## **BAB XI : PENGELUARAN PENDUDUK DAN KONSUMSI MAKANAN** *POPULATION EXPENDITURE AND FOOD CONSUMPTION*



“Kelompok makanan padi-padian memiliki persentase tertinggi kedua dalam rata-rata pengeluaran per kapita sebulan menurut kelompok makanan di Kabupaten Fakfak tahun 2017. Persentase tertinggi pertama adalah rokok”





## PENGELUARAN PENDUDUK DAN KONSUMSI MAKANAN

### PENJELASAN TEKNIS

1. Data pengeluaran dan konsumsi penduduk menurut kelompok barang diperoleh dari Survei Sosial Ekonomi Nasional (Susenas) yang mencakup semua provinsi dan kabupaten di Indonesia.
2. Data konsumsi/pengeluaran yang dikumpulkan pada Susenas dibagi menjadi dua kelompok yaitu konsumsi makanan dan bukan makanan.
3. Konsumsi/pengeluaran makanan dirinci menjadi 215 jenis komoditi, masing-masing dikumpulkan data kuantitas dan nilainya.
4. Untuk konsumsi bukan makanan pada umumnya yang dikumpul hanya data nilainya, kecuali untuk beberapa jenis pengeluaran tertentu, seperti penggunaan listrik, air, gas, dan bahan bakar minyak (BBM) yang juga dikumpulkan kuantitasnya.

### TECHNICAL NOTES

1. *Data on consumer expenditure and consumption by commodity group of expenditure are obtained from the National Socio-Economic Survey (Susenas) Panel which covers all provinces and regency in Indonesia*
2. *The data of consumption/ expenditure collected in Susenas are divided into two groups, namely food and non-food consumption.*
3. *Consumption/ expenditure on food covers 215 commodities, both quantity data and value are collected.*
4. *For consumption of non-food, the data collected in general are only their values, except for certain types of expenditure, such as electricity, water, gas, and fuel, which are also collected for their quantity data.*

## POPULATION EXPENDITURE AND FOOD CONSUMPTION

### ULASAN

Berdasarkan Survei Sosial Ekonomi yang dilaksanakan pada tahun 2017 di Kabupaten Fakfak, diketahui bahwa rata-rata pengeluaran penduduk Kabupaten Fakfak adalah Rp. 467.372 untuk kelompok makanan, dan Rp.398.330 untuk kelompok non-makanan.

Pada kelompok makanan, pengeluaran rata-rata terbesar adalah pada jenis rokok yaitu sebesar 19,07 persen dari keseluruhan rata-rata pengeluaran untuk kelompok makanan. Pengeluaran rata-rata kelompok makanan terbesar kedua adalah padi-padian, yaitu 14,49 persen dan diikuti dengan pengeluaran rata-rata untuk ikan/udang/cumi/kerang sebesar 12,13 persen. Besarnya rata-rata pengeluaran untuk ikan/udang/cumi/kerang dikarenakan Kabupaten Fakfak merupakan wilayah dengan hasil laut yang melimpah.

Pada kelompok non-makanan, pengeluaran rata-rata terbesar adalah pengeluaran untuk perumahan dan fasilitas rumah tangga. Pengeluaran rata-rata terbesar kedua adalah pengeluaran untuk aneka barang dan jasa yang antara lain terdiri dari konsumsi keperluan sehari-hari.

### DESCRIPTION

*According to the result of National Socioeconomic Survey held in March, known that the average expenditure per capita of Fakfak Regency's resident is Rp. 467.372 for food group, and Rp.398.330 for non-food group.*

*The biggest average expenditure in food group is cigarette with 19,07 percent from total average expenditure in food group. The second biggest average expenditure is cereals, followed by average expenditure of fish/prawn/squid/clam. The amount of expenditure on fish/prawn/squid/clam is because of Fakfak Regency is a region rich in marine products.*

*In non-food group, the biggest average expenditure is expenditure for housing and household facility. The second biggest average expenditure of non-food group is goods and services, which consists of daily needs*

## PENGELUARAN PENDUDUK DAN KONSUMSI MAKANAN

**Tabel 11.1 Rata-rata Pengeluaran dan Persentase Rata-rata Pengeluaran Per Kapita Sebulan Menurut Kelompok Makanan di Kabupaten Fakfak, 2017**  
*Average Expenditure and Percentage of Average Expenditure Per Capita Per Month by Food Group in Fakfak Regency, 2017*

| Kelompok Makanan<br><i>Food Group</i>                          | Rata-rata Pengeluaran<br><i>Average Expenditure</i><br>(rupiah) | Persentase Rata-rata Pengeluaran<br><i>Percentage of Average Expenditure</i> |
|--|---|--|
| (1)  | (2)   | (3)  |
| Padi-padian/ <i>Cereals</i>                                    | 67 733  | 14,49  |
| Umbi-umbian/ <i>Tubers</i>                                     | 19 150  | 4,10   |
| Ikan/Udang/Cumi/Kerang<br><i>Fish/Prawn/Squid/Clam</i>         | 56 681  | 12,13  |
| Daging/ <i>Meat</i>  | 14 938  | 3,20   |
| Telur dan susu/ <i>Eggs and milk</i>                           | 22 629  | 4,84   |
| Sayur-sayuran/ <i>Vegetables</i>                               | 56 208  | 12,03  |
| Kacang-kacangan/ <i>Legumes</i>                                | 8 730   | 1,87   |
| Buah-buahan/ <i>Fruits</i>                                     | 14 990  | 3,21   |
| Minyak dan Kelapa/ <i>Oil and Coconut</i>                      | 17 241  | 3,69   |
| Bahan minuman/ <i>Beverage stuffs</i>                          | 26 098  | 5,58   |
| Bumbu-bumbuan/ <i>Spices</i>                                   | 13 537  | 2,90   |
| Konsumsi Lainnya<br><i>Miscellaneous food items</i>            | 7 591   | 1,62   |
| Makanan dan minuman jadi<br><i>Prepared food and beverages</i> | 52 737  | 11,28  |
| Rokok/ <i>Cigarette</i>  | 89 109  | 19,07  |
| <b>Jumlah/Total</b>  | <b>467 372</b>  | <b>100,00</b>  |

Sumber/Source: Survei Sosial Ekonomi Nasional, Maret/National Socioeconomic Survey, March

## POPULATION EXPENDITURE AND FOOD CONSUMPTION

**Tabel** 11.2. Rata-rata Pengeluaran dan Persentase Rata-rata Pengeluaran Per Kapita Sebulan Menurut Kelompok Bukan Makanan di Kabupaten Fakfak, 2015  
*Table* *Average Expenditure and Percentage of Average Expenditure Per Capita Per Month by Non-Food Group in Fakfak Regency, 2015*

| Kelompok Bukan Makanan <i>Non-Food Group</i>                                  | Rata-rata Pengeluaran<br><i>Average Expenditure</i><br>(rupiah) | Persentase Rata-rata<br>Pengeluaran<br><i>Percentage of Average<br/>Expenditure</i> |
|---|---|---|
| (1)   | (2)   |   |
| Perumahan dan fasilitas rumah tangga<br><i>Housing and household facility</i> | 232 685   | 58,42   |
| Aneka barang dan jasa<br><i>Goods and services</i>                            | 75 340  | 18,91   |
| Pakaian, alas kaki dan tutup kepala<br><i>Clothing, footwear and headgear</i> | 21 654  | 5,44  |
| Barang yang tahan lama<br><i>Durable goods</i>                                | 35 284  | 8,86  |
| Pajak, pungutan dan asuransi<br><i>Taxes and insurances</i>                   | 24 391  | 6,12  |
| Keperluan pesta dan upacara<br><i>Parties and ceremonies</i>                  | 8 976   | 2,25  |
| <b>Jumlah/Total</b>   | <b>398 330</b>  | <b>100,00</b>   |

Sumber/Source: Survei Sosial Ekonomi Nasional, Maret/National Socioeconomic Survey, March

## **BAB XII : PRODUK DOMESTIK REGIONAL BRUTO /** *GROSS REGIONAL DOMESTIC PRODUCT*

**PDRB**



<https://fakfakkab.bps.go.id>

“Sektor konstruksi merupakan penyumbang paling besar PDRB Kabupaten Fakfak dalam tiga tahun terakhir”



# PRODUK DOMESTIK REGIONAL BRUTO

## PENJELASAN TEKNIS

1. Produk Domestik Bruto (PDB) pada tingkat nasional serta Produk Domestik Regional Bruto (PDRB) pada tingkat regional (provinsi dan kabupaten) menggambarkan kemampuan suatu wilayah untuk menciptakan output (nilai tambah) pada suatu waktu tertentu. Untuk menyusun PDB maupun PDRB pada penyajian ini digunakan 2 pendekatan yaitu sektoral dan penggunaan. Keduanya menyajikan komposisi data nilai tambah dirinci menurut sumber kegiatan ekonomi (sektoral) dan menurut komponen penggunaannya. PDB maupun PDRB dari sisi sektoral merupakan penjumlahan seluruh komponen nilai tambah bruto yang mampu diciptakan oleh sektor-sektor ekonomi atas berbagai aktivitas produksinya. Sedangkan dari sisi penggunaan menjelaskan tentang penggunaan dari nilai tambah tersebut.
2. Penyajian PDB menurut sektor dirinci menurut total nilai tambah dari seluruh sektor ekonomi yang mencakup sektor Pertanian; Pertambangan & Penggalian; Industri Pengolahan; Listrik, Gas & Air Bersih; Konstruksi; Perdagangan, Restoran & Hotel; Pengangkutan & Komunikasi; Lembaga Keuangan; dan Jasa-Jasa.

## TECHNICAL NOTES

1. *The basic measure of the output arising from economic activity is known as Gross Domestic Product (GDP) at the national level and Gross Regional Domestic Product (GRDP) at the regional level (Subdistricts/regencies/municipalities). To compile these statistics, two approaches have been used, i.e. "production approach" and "expenditure approach". The first approach is to measure value added produced by various kinds of economic activities, while the second approach is to measure final uses of the country's output. In other words, GDP/GRDP is the sum of total value added produced by all economic sectors (activities) and the way of using it.*
2. *GDP by sector is classified by types of economic activities such as Agriculture; Mining & Quarrying; Manufacturing; Electricity, Gas & Water Supply; Construction; Wholesale & Retail Trade, Restaurants & Hotels; Transport and Communication; Finance, Insurance, Real Estate & Business Services; and other Services.*



## **GROSS REGIONAL DOMESTIK PRODUCT**

3. PDB menurut penggunaan dirinci menurut komponen pengeluaran konsumsi rumah tangga (termasuk lembaga nirlaba), pengeluaran konsumsi pemerintah, pembentukan modal tetap bruto, perubahan inventori, ekspor dan impor.
  4. Pengeluaran konsumsi rumah tangga mencakup berbagai pengeluaran konsumsi akhir rumah tangga atas barang dan jasa untuk memenuhi kebutuhan individu ataupun kelompok secara langsung. Pengeluaran rumah tangga di sini mencakup pembelian untuk makanan dan bukan makanan (barang dan jasa) di dalam negeri maupun di luar negeri. Termasuk pula di sini pengeluaran lembaga nirlaba yang tujuan usahanya adalah untuk melayani keperluan rumah tangga.
  5. Pengeluaran konsumsi pemerintah mencakup pengeluaran pemerintah untuk belanja pegawai, penyusutan maupun belanja barang (termasuk biaya perjalanan, pemeliharaan dan pengeluaran rutin lainnya), baik yang dilakukan oleh pemerintah pusat maupun pemerintah daerah.
  6. Pembentukan Modal Tetap Bruto mencakup pengadaan, pembuatan dan pembelian barang modal. Barang modal dimaksud adalah barang-barang yang digunakan untuk proses produksi,
3. *GDP by type of expenditures is classified into: Private consumption expenditure (household and non-profit institution); Government consumption expenditure; Gross fixed capital formation; Changes in inventories; Exports and Imports.*
  4. *Household consumption expenditures consist of expenditures incurred by households, which are used for both individual or collective needs. Household consumptions are classified into food and non-food (goods and services) expenditures that may take place in domestic or abroad. Expenditures here include expenditures of Nonprofit institutions serving households.*
  5. *Government consumption expenditures consist of expenditures for the compensation of employees, capital consumption (depreciation) and intermediate consumption (including travel allowance, maintenance cost, and other routine expenditures) spent by either central or local government.*
  6. *Gross fixed capital formation consists of resident producers acquisitions, less disposals, of fixed assets during a given period plus certain addition to the value of non-produced assets*

## PRODUK DOMESTIK REGIONAL BRUTO

tahan lama atau yang mempunyai umur pemakaian lebih dari satu tahun seperti bangunan, mesin-mesin dan alat angkutan. Termasuk pula di sini perbaikan besar (berat) yang sifatnya memperpanjang umur atau mengubah bentuk atau kapasitas barang modal tersebut. Pengeluaran barang modal untuk keperluan militer tidak dicakup di sini tetapi digolongkan sebagai konsumsi pemerintah.

7. Ekspor barang dan jasa merupakan transaksi perdagangan barang dan jasa dari penduduk (residen) ke bukan penduduk (non-residen). Impor barang dan jasa adalah transaksi perdagangan dari bukan penduduk ke penduduk. Ekspor atau impor barang terjadi pada saat terjadi perubahan hak kepemilikan barang antara penduduk dengan bukan penduduk (dengan atau tanpa perpindahan fisik barang tersebut).
8. Produk Domestik Bruto maupun agregat turunannya disajikan dalam 2 (dua) versi penilaian, yaitu atas dasar "harga berlaku" dan atas dasar "harga konstan". Disebut sebagai harga berlaku karena seluruh agregat dinilai dengan menggunakan harga pada tahun berjalan, sedangkan harga konstan penilaiannya didasarkan kepada harga satu tahun dasar tertentu. Dalam publikasi di sini digunakan harga tahun 2000 sebagai dasar penilaian.

*done by the productive activity of producer or institutional units. Fixed assets are tangible and intangible assets produced as outputs from processes of production that are used by themselves and repeatedly, or continuously in process of production for more than one year. The expenditure for military purposes are classified as government expenditure not as capital formation.*

7. *Exports of goods and services consist of transactions of goods and services from residents to non-residents. Imports of goods and services consist of transaction of goods and services from non-residents to residents. Exports and imports of goods occur when there are changes in ownership of goods between residents and nonresidents (with or without physical movements of goods across frontiers).*
8. *GDP and its aggregations are presented in two forms: at current market prices and at constant base year market prices. In presenting current market prices, all aggregates are valued at current market prices, while base year constant market prices are shown by valuing all aggregates at fixed base year prices. Year of 2000 is used as the base year in this publication.*

## **GROSS REGIONAL DOMESTIK PRODUCT**

- 9.** Laju pertumbuhan Produk Domestik Bruto diperoleh dari perhitungan PDB atas dasar harga konstan. Diperoleh dengan cara mengurangi nilai PDB pada tahun ke-n terhadap nilai pada tahun ke n-1 (tahun sebelumnya), dibagi dengan nilai pada tahun ke n-1, kemudian dikalikan dengan 100 persen. Laju pertumbuhan menunjukkan perkembangan agregat pendapatan dari satu waktu tertentu terhadap waktu sebelumnya.
  - 10.** Output adalah nilai dari seluruh produk yang dihasilkan oleh sektor-sektor produksi dengan memanfaatkan faktor produksi yang tersedia di suatu wilayah (negara, propinsi dan sebagainya) dalam suatu periode waktu tertentu (umumnya satu tahun), tanpa memperhatikan asal-usul pelaku produksinya.
  - 11.** Input antara adalah seluruh biaya yang dikeluarkan untuk barang dan jasa yang digunakan habis dalam proses produksi. Komponen input antara terdiri dari barang tidak tahan lama dan jasa yang dapat berupa hasil produksi dalam negeri atau impor.
  - 12.** Input primer adalah input atau biaya yang timbul sebagai akibat dari pemakaian faktor produksi dalam suatu kegiatan ekonomi. Faktor produksi
- 9. Growth rate of Gross Domestic Product (GDP) is derived from GDP at constant market prices. It is obtained by subtracting the value of GDP year  $n$  with the value of GDP year  $n-1$ , divided by the value of GDP year  $n-1$  then multiplied by 100 percent. The growth rate of GDP explains the income growth during the given period.*
  - 10. Output is the value of products produced by production sectors utilizing all production factors available in the region during a given period, without taking into account the origin of producers.*
  - 11. Intermediate Inputs are all costs of obtaining goods and services that are fully utilized in the production process. The intermediate input components consist of non-durable goods and services in the form of both domestic production and imports.*
  - 12. Primary Inputs are costs relating to the utilization of production factors in an economic activity. Production factors include workers, land, capital and entrepreneurship.*

## PRODUK DOMESTIK REGIONAL BRUTO

antara lain terdiri dari tenaga kerja, tanah, modal dan kewiraswastaan.

- 13.** Permintaan akhir adalah permintaan atas barang dan jasa yang digunakan untuk konsumsi akhir. Sesuai dengan pengertian ini maka permintaan akhir tidak mencakup barang jasa yang digunakan untuk kegiatan produksi. Permintaan akhir terdiri dari pengeluaran konsumsi rumah tangga, pengeluaran konsumsi pemerintah, pembentukan modal tetap bruto, perubahan stok dan ekspor. Barang dan jasa yang digunakan untuk memenuhi permintaan akhir dapat berupa barang dan jasa hasil produksi dalam negeri (domestik) atau barang dan jasa yang diperoleh dari impor.
- 14.** Berdasarkan hal ini jelas bahwa impor adalah komponen penyediaan dan bukan merupakan bagian dari permintaan akhir. Namun demikian dalam sistem penyajian tabel I-O, permintaan akhir dan impor disajikan dalam satu kuadran (kuadran II). Itulah sebabnya dalam konteks tabel I-O, pembahasan permintaan akhir digabung dengan impor.
- 15.** Upah / gaji adalah nilai tambah yang dibayarkan sebagai balas jasa atas penggunaan factor produksi tenaga kerja (termasuk di dalamnya imputasi upah dan gaji).

*13. Final demand is the demand for goods and services utilized for final consumption. In line with this definition, final demand excludes goods and services utilized in the production process. Final demand includes household consumption expenditures, government consumption expenditures, gross fixed capital formation, change in stock, and exports. Goods and services used to fulfill the final demand can be in the form of goods and services resulted from either the domestic production or imports.*

*14. Based on the above concept, import is a component of supply, not a part of final demand. However, in the Input-Output (I-O) Table, final demand and imports are presented in one quadrant (quadrant II). That is why in the context of I-O Table, discussion of final demand is integrated with that of imports.*

*15. Wage/salary is value added paid as reward of employing labor production factor (including imputation of wage and salary).*

## **GROSS REGIONAL DOMESTIK PRODUCT**

- 16.** Pendapatan rumah tangga adalah pendapatan yang diterima oleh rumah tangga, baik yang berasal dari pendapatan kepala rumah tangga maupun pendapatan anggota rumah tangga. Pendapatan rumah tangga dapat berasal dari balas jasa factor produksi tenaga kerja (upah & gaji, keuntungan, bonus, dll), balas jasa kapital (sewa, bagi hasil, dll) maupun pendapatan yang berasal dari pemberian pihak lain (transfer).
- 17.** Jumlah pendapatan rumah tangga adalah total pendapatan yang diterima oleh rumah tangga, baik yang berasal dari pendapatan kepala rumah tangga maupun pendapatan anggota rumah tangga.
- 18.** Pendapatan rumah tangga setelah pajak adalah pendapatan rumah tangga setelah dikurangkan pajak.
- 19.** Pendapatan disposabel adalah pendapatan rumah tangga setelah dikurangi dengan beban yang harus dibayar oleh rumah tangga.
- 20.** Pendapatan kapital adalah nilai tambah yang dibayarkan sebagai balas jasa atas penggunaan faktor produksi bukan tenaga kerja termasuk di dalamnya keuntungan, dividen, bunga, sewa tanah, dan sejenisnya.
- 21.** Pengeluaran konsumsi adalah pengeluaran actual rumah tangga
- 16.** *Household income is defined as incomes received by all household members. Household income can be in the form of production factors compensation (wages and salaries, profits, bonuses, etc.), capital compensation (rent, profit sharing, etc.), or incomes from transfer.*
- 17.** *Total household income is total income received by all household members (head of household and its members).*
- 18.** *Household income after tax is household income minus tax.*
- 19.** *Disposable income is household income minus liabilities that must be paid by household.*
- 20.** *Capital income is value added paid as a result of the utilization of non-worker production factors. It includes profits, dividend, interest, land renting, and others in the same category.*
- 21.** *Consumption expenditure is actual expenditure of household for final*

## PRODUK DOMESTIK REGIONAL BRUTO

untuk konsumsi akhir terhadap berbagai jenis produk seperti sandang, pangan, papan (tidak termasuk pengeluaran untuk transfer). Pengeluaran konsumsi ini mencakup pembelian berbagai jenis barang dan jasa hasil dari produksi domestik maupun impor.

*consumption spent for various goods and services (excluding transfer). Consumption expenditure includes spending for various goods and services resulted from domestic production and imports.*

**22.** Pajak yang dimaksud disini adalah pajak langsung yakni jenis pungutan pemerintah secara langsung dikumpulkan dari pihak yang wajib membayar pajak.

**22.** *Tax, defined here, refers to direct tax, which is defined as government charges directly collected from tax payers.*

**23.** Rumah tangga adalah seseorang atau sekelompok orang yang tinggal dalam satu atap dan makan dari satu dapur.

**23.** *Household is an individual or a group of people living in a physical / census building unit or part thereof who make common provision for food and other essentials of living.*

**24.** Tenaga kerja pertanian adalah tenaga kerja dalam usaha pertanian termasuk perkebunan, perikanan, kehutanan, dan perburuan, yang atas nama sendiri atau bersama dengan pihak lain, memimpin, menyelenggarakan, mengawasi, atau melaksanakan usaha pertanian, peternakan, kehutanan, perikanan, perburuan dan penangkapan hewan dan usaha-usaha yang berhubungan dengan itu.

**24.** *Agricultural worker is someone working in the agricultural sector including estates, fishery, forestry, and hunting, whether working as an individual or in collaboration with other parties, leading, supervising, and conducting activities in agriculture, estates, forestry, fishery, and hunting as well as related activities.*

**25.** Tenaga kerja produksi, operator alat angkutan, manual adalah tenaga kerja yang yang melaksanakan kegiatan penggalian dan pengolahan bahan tambang, minyak dan gas bumi; proses

**25.** *Production, operator, and manual workers are those having activities of quarrying and processing mining ore, oil and gas; processing of stuffing; constructing, maintaining, and*

## **GROSS REGIONAL DOMESTIK PRODUCT**

pemuatan barang; konstruksi, perawatan, dan perbaikan berbagai jenis jalan, bangunan, mesin dan lain-lain, termasuk di dalamnya tenaga kerja yang mengerjakan bahan-bahan, mengemudikan alat angkutan dan peralatan lain serta melaksanakan tugas yang terutama menggunakan tenaga jasmani.

**26.** Tenaga kerja tata-usaha, penjualan dan jasa adalah tenaga kerja dalam berbagai jabatan tata usaha yang meliputi pekerja pengawas tata usaha, pejabat pelaksana pemerintah, pengawas pelaksanaan jasa angkutan dan komunikasi, penyusun dan pemelihara catatan transaksi keuangan termasuk pengurus kas, pencatat, baik lisan atau tertulis (steno, mesin dan ketik), melayani mesin kantor, peralatan telepon dsb, termasuk penyelenggara angkutan darat bagi penumpang, pendistribusi barang kiriman dan tugas lain yang sejenis.

**27.** Tenaga kerja profesional, teknisi, manajer, militer meliputi pejabat legislatif dan tenaga manajemen; manajer (utama, produksi, kecuali produksi pertanian, pemasaran, keuangan, administrasi, personalia, litbang) dan direktur, sedangkan tenaga profesional dan teknisi adalah mereka yang dalam pekerjaannya dengan menerapkan ilmu pengetahuan untuk memecahkan berbagai persoalan

*repairing roads, buildings, machineries, etc, those who are implementing their knowledge in technological, social, economic, and industrial problems, as well as experts, arts, and sports. including workers who prepares materials, driving and operating vehicles and other equipments and other physical jobs.*

**26.** *Clerical, sales and services workers consist of administration supervisors, governmental officers, supervisors of transportation and communication activities, staff of financial transaction activities, including distributors of shipment articles, and other related jobs.*

**27.** *Professional, technician, managerial, and non civilian workers consist of managers (main, production excluding agricultural production, marketing, financial, administration, HRD, and research and development) and director. Meanwhile, professional and technician are Paid workers consist of labors/employees and free labors (agricultural and non-agricultural).*

## PRODUK DOMESTIK REGIONAL BRUTO

teknologi, sosial, ekonomi, industri serta melakukan fungsi-fungsi keahlian, teknis, kesenian dan yang berhubungan dengan itu dalam berbagai bidang termasuk olahraga. Tenaga kerja penerima upah gaji meliputi buruh/karyawan/pegawai dan pekerja bebas (pertanian/ non pertanian).

**28.** Tenaga kerja bukan penerima upah gaji meliputi tenaga kerja yang status pekerjaannya berusaha sendiri, berusaha dibantu buruh tidak tetap/buruh tak dibayar, berusaha dibantu buruh tetap/ dibayar, serta pekerja keluarga/tak dibayar.

**29.** Rumah tangga buruh tani adalah rumah tangga dengan kepala rumah tangga atau penerima pendapatan terbesar bekerja sebagai buruh tani.

**30.** Rumah tangga petani gurem adalah rumah tangga yang kepala rumah tangganya atau penerima pendapatan terbesar menerima pendapatan dari hasil mengusahakan lahan pertanian yang memiliki lahan pertanian kurang dari 0,5 ha.

### **31. Kelompok Investasi**

Pembentukan modal tetap bruto (PMTB) adalah penambahan barang-barang modal dari seluruh sektor perekonomian yang terjadi dalam satu tahun.

*28. Unpaid workers consist of own workers, own workers with temporary/unpaid workers, own workers with permanent/paid workers, and family workers.*

*29. Agricultural labor household is a household with household head working as agricultural labor or the main income being from working as agricultural laborer.*

*30. Operator, land owner 0.0-0.5 ha agricultural household is defined as household with household's head working for or the main income being from utilizing agricultural land of less than 0.5 ha.*

### **31. Investment Group**

*Gross fixed capital formation (GFCF) is the addition of capital goods from all sectors of the economy that occurred within one year.*



## **GROSS REGIONAL DOMESTIK PRODUCT**

### **ULASAN**

Produk Domestik Regional Bruto (PDRB) merupakan salah satu cermin perkembangan ekonomi suatu daerah, yang didefinisikan sebagai keseluruhan nilai tambah barang dan jasa yang dihasilkan oleh seluruh unit usaha dalam suatu wilayah tertentu dalam waktu satu tahun.

PDRB Kabupaten Fakfak berdasarkan harga berlaku pada tahun 2017 sebesar Rp 4.498.745,61,- juta lebih tinggi dibanding tahun sebelumnya yaitu sebesar Rp4,078,862,29,- juta. PDRB Kabupaten Fakfak berdasarkan harga konstan tahun 2017 juga mengalami kenaikan 7,13 persen dari tahun 2016.

### **DESCRIPTION**

*Gross regional domestic product (GRDP) is one mirror of a regional economic development, defined as the total value-added goods and services produced by all business units within a certain area within one year.*

*Fakfak GRDP based on current prices in 2017 amounted to Rp 4.498.745,61,- million higher than the previous year as much as Rp4,078,862,29,- million. Fakfak GRDP based on 2017 prices also increased 7.13 percent from 2016.*

## PRODUK DOMESTIK REGIONAL BRUTO

**Tabel 12.1. Produk Domestik Regional Bruto Atas Dasar Harga Berlaku Menurut Lapangan Usaha di Kabupaten Fakfak (juta rupiah), 2015 - 2017**

*Gross Regional Domestic Product at Current Market Prices by Industry in Fakfak Regency (million rupiahs), 2015–2017*

| Lapangan Usaha<br><i>Business Field</i>                           | 2015                | 2016*               | 2017**              |
|---|---------------------|---------------------|---------------------|
| (1)   | (2)                 | (3)                 | (4)                 |
| 1 Pertanian   | 649 604,92          | 713 089,09          | 765 675,35          |
| 2 Pertambangan dan Penggalian                                     | 56 638,06           | 56 638,06           | 62 560,87           |
| 3 Industri Pengolahan   | 133 228,80          | 143 688,58          | 152 403,85          |
| 4 Pengadaan Listrik dan Gas                                       | 1 975,47            | 2 172,15            | 2 326,12            |
| 5 Pengadaan Air, pengelolaan sampah dan limbah                    | 7 314,92            | 7 939,20            | 8 639,24            |
| 6 Konstruksi  | 1 034 766,67        | 1 123 343,56        | 1 238 146,62        |
| 7 Perdagangan Eceran; Reparasi Mobil                              | 433 326,04          | 474 630,02          | 521 695,59          |
| 8 Transportasi dan Pergudangan                                    | 187 393,45          | 211 914,08          | 249 031,56          |
| 9 Penyediaan Akomodasi dan Makan Minum                            | 42 209,94           | 46 993,33           | 51 987,75           |
| 10 Informasi dan Komunikasi                                       | 99 993,57           | 111 319,84          | 124 529,09          |
| 11 Jasa Keuangan dan Akutansi                                     | 57 005,16           | 60 897,10           | 63 615,35           |
| 12 Real Estate  | 85 388,22           | 93 879,89           | 102 277,02          |
| 13 Jasa Perusahaan  | 6 692,40            | 7 496,92            | 8 145,06            |
| 14 Administrasi Pemerintahan, Pertahanan dan Jaminan Sosial Wajib | 685 314,57          | 771 926 91          | 848 642,64          |
| 15 Jasa Pendidikan  | 169 315,97          | 182 579,63          | 214 716,53          |
| 16 Jasa Kesehatan dan Kegiatan Sosial                             | 49 922,81           | 55 607,90           | 60 730,05           |
| 17 Jasa Lainnya   | 11 439,84           | 12 472,01           | 13 622,92           |
| <b>PDRB<br/>GRDP</b>  | <b>3 711 530,83</b> | <b>4 078 862,29</b> | <b>4 498 745,61</b> |

Catatan/Note:\* Angka Sementara/Preliminary figures

\*\* Angka Sangat Sementara / Very preliminary figures

## GROSS REGIONAL DOMESTIK PRODUCT

**Tabel 12.2. Produk Domestik Regional Bruto Atas Dasar Harga Konstan Menurut Lapangan Usaha di Kabupaten Fakfak (juta rupiah), 2015 - 2017**  
*Gross Regional Domestic Product at Constant Market Prices by Industry in Fakfak Regency (million rupiahs), 2015-2017*

| Lapangan Usaha<br><i>Business Field</i>                           | 2015                | 2016*               | 2017**              |
|---|---------------------|---------------------|---------------------|
| (1)   | (2)                 | (3)                 | (4)                 |
| 1 Pertanian   | 524 729,34          | 543 778,74          | 574 584,31          |
| 2 Pertambangan dan Penggalian                                     | 49 151,96           | 47 317,81           | 48 997,47           |
| 3 Industri Pengolahan   | 114 582,03          | 117 552,00          | 121 981,29          |
| 4 Pengadaan Listrik dan Gas                                       | 1 410,44            | 1 476,08            | 1 537,67            |
| 5 Pengadaan Air, pengelolaan sampah dan limbah                    | 6 379,34            | 6 657,86            | 7 096,92            |
| 6 Konstruksi  | 706 017,50          | 737 681,61          | 799 950,52          |
| 7 Perdagangan Eceran; Reparasi Mobil                              | 336 584,99          | 355 896,95          | 377 930,22          |
| 8 Transportasi dan Pergudangan                                    | 142 568,50          | 153 075,32          | 173 021,49          |
| 9 Penyediaan Akomodasi dan Makan Minum                            | 28 982,71           | 31 181,52           | 22 272,02           |
| 10 Informasi dan Komunikasi                                       | 84 453,08           | 91 602,81           | 99 397,29           |
| 11 Jasa Keuangan dan Akutansi                                     | 40 988,63           | 42 196,24           | 43 196,54           |
| 12 Real Estate  | 62 779,89           | 67 428,53           | 71 761,88           |
| 13 Jasa Perusahaan  | 5 188,92            | 5 420,61            | 5 771,46            |
| 14 Administrasi Pemerintahan, Pertahanan dan Jaminan Sosial Wajib | 501 521,08          | 538 317,90          | 575 279,75          |
| 15 Jasa Pendidikan  | 148 645,32          | 158 369,59          | 170 754,83          |
| 16 Jasa Kesehatan dan Kegiatan Sosial                             | 38 848,19           | 41 166,70           | 44 064,86           |
| 17 Jasa Lainnya   | 9 135,28            | 9 704,01            | 10 348,45           |
| <b>PDRB<br/>GRDP</b>  | <b>2 801 967,22</b> | <b>2 948 824,28</b> | <b>3 159 047,98</b> |

Catatan/Note:\* Angka Sementara/Preliminary figures

\*\* Angka Sangat Sementara / Very preliminary figures

## PRODUK DOMESTIK REGIONAL BRUTO

**Tabel 12.3. Distribusi Persentase Produk Domestik Regional Bruto Atas Dasar Harga Berlaku Menurut Lapangan Usaha di Kabupaten Fakfak (persen), 2015–2017**  
*Percentage Distribution of Gross Regional Domestic Product at Current Market Prices by Industry in Fakfak Regency (percent), 2015–2017*

| Lapangan Usaha<br><i>Industry</i>                                 | 2015          | 2016*         | 2017**        |
|---|---------------|---------------|---------------|
| (1)   | (2)           | (3)           | (4)           |
| 1 Pertanian   | 17,50         | 17,48         | 17,02         |
| 2 Pertambangan dan Penggalian                                     | 1,53          | 1,44          | 1,39          |
| 3 Industri Pengolahan   | 3,59          | 3,52          | 3,39          |
| 4 Pengadaan Listrik dan Gas                                       | 0,05          | 0,05          | 0,05          |
| 5 Pengadaan Air, pengelolaan sampah dan limbah                    | 0,20          | 0,19          | 0,19          |
| 6 Konstruksi  | 27,88         | 27,54         | 27,74         |
| 7 Perdagangan Eceran; Reparasi Mobil                              | 11,68         | 11,64         | 11,60         |
| 8 Transportasi dan Pergudangan                                    | 5,05          | 5,20          | 5,54          |
| 9 Penyediaan Akomodasi dan Makan Minum                            | 1,14          | 1,15          | 1,16          |
| 10 Informasi dan Komunikasi                                       | 2,69          | 2,73          | 2,77          |
| 11 Jasa Keuangan dan Akutansi                                     | 1,54          | 1,49          | 1,41          |
| 12 Real Estate  | 2,30          | 2,30          | 2,27          |
| 13 Jasa Perusahaan  | 0,18          | 0,18          | 0,18          |
| 14 Administrasi Pemerintahan, Pertahanan dan Jaminan Sosial Wajib | 18,46         | 18,93         | 18,86         |
| 15 Jasa Pendidikan  | 4,56          | 4,48          | 4,77          |
| 16 Jasa Kesehatan dan Kegiatan Sosial                             | 1,35          | 1,36          | 1,35          |
| 17 Jasa Lainnya   | 0,31          | 0,31          | 0,30          |
| <b>PDRB<br/>GRDP</b>  | <b>100,00</b> | <b>100,00</b> | <b>100,00</b> |

Catatan/Note:\* Angka Sementara/Preliminary figures

\*\* Angka Sangat Sementara / Very preliminary figures

## GROSS REGIONAL DOMESTIK PRODUCT

**Tabel 12.4. Laju Pertumbuhan Produk Domestik Regional Bruto Atas Dasar Harga Konstan 2010 Menurut Lapangan Usaha di Kabupaten Fakfak (juta rupiah), 2015–2017**  
*Growth Rate of Gross Regional Domestic Product at 2010 Constant Market Prices by Industry in Fakfak Regency (million rupiahs), 2015–2017*

| Lapangan Usaha<br><i>Industry</i>                                 | 2015        | 2016*       | 2017**      |
|---|-------------|-------------|-------------|
| (1)   | (2)         | (3)         | (4)         |
| 1 Pertanian   | 4,71        | 3,63        | 5,67        |
| 2 Pertambangan dan Penggalian                                     | 6,86        | -3,73       | 3,55        |
| 3 Industri Pengolahan   | 3,47        | 2,59        | 3,77        |
| 4 Pengadaan Listrik dan Gas                                       | 0,34        | 4,65        | 4,17        |
| 5 Pengadaan Air, pengelolaan sampah dan limbah                    | 5,36        | 4,37        | 6,59        |
| 6 Konstruksi  | 8,30        | 4,48        | 8,44        |
| 7 Perdagangan Eceran; Reparasi Mobil                              | 6,72        | 5,74        | 6,19        |
| 8 Transportasi dan Pergudangan                                    | 8,53        | 7,37        | 13,03       |
| 9 Penyediaan Akomodasi dan Makan Minum                            | 8,75        | 7,59        | 7,03        |
| 10 Informasi dan Komunikasi                                       | 8,78        | 8,47        | 8,51        |
| 11 Jasa Keuangan dan Akutansi                                     | 7,14        | 2,95        | 2,37        |
| 12 Real Estate  | 9,28        | 7,40        | 6,43        |
| 13 Jasa Perusahaan  | 6,76        | 4,46        | 6,47        |
| 14 Administrasi Pemerintahan, Pertahanan dan Jaminan Sosial Wajib | 8,59        | 7,34        | 6,87        |
| 15 Jasa Pendidikan  | 9,58        | 6,54        | 7,82        |
| 16 Jasa Kesehatan dan Kegiatan Sosial                             | 5,26        | 5,97        | 7,04        |
| 17 Jasa Lainnya   | 9,70        | 6,23        | 6,64        |
| <b>PDRB<br/>GRDP</b>  | <b>7,29</b> | <b>5,24</b> | <b>7,13</b> |

Catatan/Note:\* Angka Sementara/Preliminary figures

\*\* Angka Sangat Sementara / Very preliminary figures

## PRODUK DOMESTIK REGIONAL BRUTO

**Table 12.5. Indeks Implisit Produk Domestik Regional Bruto Menurut Lapangan Usaha di Kabupaten Fakfak, 2015-2017**  
*Implicit Growth Rate of Gross Regional Domestic Product by Industry in Fakfak Regency, 2015-2017*

| Lapangan Usaha<br><i>Industry</i>                                 | 2015          | 2016*         | 2017**        |
|---|---------------|---------------|---------------|
| (1)   | (2)           | (3)           | (4)           |
| 1 Pertanian   | 123,80        | 131,14        | 133,26        |
| 2 Pertambangan dan Penggalian                                     | 115,23        | 124,50        | 127,68        |
| 3 Industri Pengolahan   | 116,27        | 122,23        | 124,94        |
| 4 Pengadaan Listrik dan Gas                                       | 140,06        | 147,16        | 151,28        |
| 5 Pengadaan Air, pengelolaan sampah dan limbah                    | 114,67        | 119,25        | 121,73        |
| 6 Konstruksi  | 146,56        | 152,28        | 156,03        |
| 7 Perdagangan Eceran; Reparasi Mobil                              | 128,74        | 133,26        | 138,04        |
| 8 Transportasi dan Pergudangan                                    | 131,44        | 138,44        | 143,93        |
| 9 Penyediaan Akomodasi dan Makan Minum                            | 145,64        | 150,71        | 155,78        |
| 10 Informasi dan Komunikasi                                       | 118,40        | 121,52        | 125,28        |
| 11 Jasa Keuangan dan Akutansi                                     | 139,08        | 144,32        | 147,52        |
| 12 Real Estate  | 136,01        | 139,23        | 142,52        |
| 13 Jasa Perusahaan  | 128,97        | 138,30        | 141,13        |
| 14 Administrasi Pemerintahan, Pertahanan dan Jaminan Sosial Wajib | 136,65        | 143,40        | 147,52        |
| 15 Jasa Pendidikan  | 113,91        | 115,29        | 125,75        |
| 16 Jasa Kesehatan dan Kegiatan Sosial                             | 128,51        | 135,08        | 137,82        |
| 17 Jasa Lainnya   | 125,23        | 128,52        | 131,64        |
| <b>PDRB<br/>GRDP</b>  | <b>132,46</b> | <b>138,32</b> | <b>142,41</b> |

Catatan/Note: \* Angka Sementara/Preliminary figures

\*\* Angka Sangat Sementara / Very preliminary figures

## GROSS REGIONAL DOMESTIK PRODUCT

**Tabel 12.6. Laju Implisit Produk Domestik Regional Bruto Menurut Lapangan Usaha di Kabupaten Fakfak, 2015-2017**

*Implicit Growth Rate of Gross Regional Domestic Product by Industry in Fakfak Regency, 2015–2017*

| Lapangan Usaha<br>Industry  | 2015        | 2016*       | 2017**      |
|---|-------------|-------------|-------------|
| (1)   | (2)         | (3)         | (4)         |
| 1 Pertanian   | 7,01        | 5,93        | 1,62        |
| 2 Pertambangan dan Penggalian                                     | 5,55        | 8,05        | 2,55        |
| 3 Industri Pengolahan   | 6,10        | 5,13        | 2,21        |
| 4 Pengadaan Listrik dan Gas                                       | 41,54       | 5,07        | 2,80        |
| 5 Pengadaan Air, pengelolaan sampah dan limbah                    | 5,03        | 3,99        | 2,09        |
| 6 Konstruksi  | 6,95        | 3,90        | 2,46        |
| 7 Perdagangan Eceran; Reparasi Mobil                              | 9,02        | 3,59        | 3,51        |
| 8 Transportasi dan Pergudangan                                    | 6,95        | 5,32        | 3,97        |
| 9 Penyediaan Akomodasi dan Makan Minum                            | 8,28        | 3,48        | 3,36        |
| 10 Informasi dan Komunikasi                                       | 4,87        | 2,64        | 3,09        |
| 11 Jasa Keuangan dan Akutansi                                     | 6,01        | 3,77        | 2,04        |
| 12 Real Estate  | 8,59        | 2,37        | 2,37        |
| 13 Jasa Perusahaan  | 5,32        | 7,23        | 2,04        |
| 14 Administrasi Pemerintahan, Pertahanan dan Jaminan Sosial Wajib | 5,67        | 4,94        | 2,87        |
| 15 Jasa Pendidikan  | 1,87        | 1,21        | 9,07        |
| 16 Jasa Kesehatan dan Kegiatan Sosial                             | 6,82        | 5,11        | 2,03        |
| 17 Jasa Lainnya   | 1,62        | 2,63        | 2,43        |
| <b>PDRB<br/>GRDP</b>  | <b>6,71</b> | <b>4,42</b> | <b>2,95</b> |

Catatan/Note:\* Angka Sementara/Preliminary figures

\*\* Angka Sangat Sementara / Very preliminary figures

# BAB XII : PERBANDINGAN ANTAR WILAYAH / REGIONAL COMPARISON







**PENJELASAN TEKNIS**

1. Jumlah penduduk dan angka harapan hidup penduduk setiap negara merupakan hasil estimasi yang merujuk pada data sensus yang dilakukan setiap kabupaten/kota. Data penduduk pada Sensus Penduduk (SP) 2010. Estimasi yang dilakukan memperhatikan perubahan tingkat kelahiran, kematian, dan perpindahan penduduk.
2. Penyajian PDB menurut sektor dirinci menurut total nilai tambah dari seluruh sektor ekonomi yang mencakup sektor Pertanian; Pertambangan & Penggalian; Industri Pengolahan; Listrik, Gas & Air Bersih; Konstruksi; Perdagangan, Restoran & Hotel; Pengangkutan & Komunikasi; Lembaga Keuangan; dan Jasa-Jasa.
3. Laju pertumbuhan Produk Domestik Bruto diperoleh dari perhitungan PDRB atas dasar harga konstan. Diperoleh dengan cara mengurangi nilai PDRB pada tahun ke-n terhadap nilai pada tahun ke n-1 (tahun sebelumnya), dibagi dengan nilai pada tahun ke n-1, kemudian dikalikan dengan 100 persen. Laju pertumbuhan

**TECHNICAL NOTES**

1. *Population data and life expectancy at birth data of each country refer to the population census- based estimation result conducted by each regency/municipality. So that, population estimation based on Population Cencus result in 2010 which account the trends in fertility, mortality, and migration*
2. *GRDP by sector is classified by types of economic activities such as Agriculture; Mining & Quarrying; Manufacturing; Electricity, Gas & Water Supply; Construction; Wholesale & Retail Trade, Restaurants & Hotels; Transport and Communication; Finance, Insurance, Real Estate & Business Services; and other Services.*
3. *Growth rate of Gross Domestic Product (GDP) is derived from GDP at constant market prices. It is obtained by subtracting the value of GDP year n with the value of GDP year n-1, divided by the value of GDP year n-1 then multiplied by 100 percent. The growth rate of GDP explains the income growth during the given period.*

## REGENCY/MUNICIPAL COMPARISON

menunjukkan perkembangan agregat pendapatan dari satu waktu tertentu terhadap waktu sebelumnya.

4. Indeks Pembangunan Manusia setiap Kabupaten/Kota dihitung berdasarkan hasil Survei Sosial Ekonomi Nasional yang dilakukan di setiap Kabupaten/Kota dengan waktu (bulan) pelaksanaan serentak di Seluruh Indonesia.
4. *Human Development Index for each regency/municipality is calculated based on the result of National Social Economic Survey conducted in each regency/municipality with same time reference.*

**ULASAN**

Perbandingan antar kabupaten/kota menyajikan gambaran informasi kabupaten/kota di Provinsi Papua Barat yang antara lain mencakup data Jumlah Penduduk, Indeks Pembangunan Manusia (IPM), Penduduk Miskin, dan Produk Domestik Regional Bruto (PDRB).

Berdasarkan hasil proyeksi data sensus penduduk 2010, kabupaten/kota yang memiliki jumlah penduduk terbanyak pada tahun 2017 adalah Kota Sorong yakni sebanyak 232.833 jiwa. Sementara kabupaten/kota yang memiliki jumlah penduduk terendah adalah Kabupaten Tambrau yaitu 13.699 jiwa.

**DESCRIPTION**

*Comparison among the regency/municipality snapshot of information in the Papua Barat Province includes the data of Population, Human Development Index (IPM), Poor People, and Gross Regional Domestic Product (PDRB).*

*Based on the projection of Population Census data 2010, in 2017 the regency/municipality which has the biggest population in Sorong Municipality of 232.833 people. While the regency/municipality has the lowest number of population is Tambrau Regency of which has 13.699 people.*



**Tabel 13.1 Jumlah Penduduk Menurut Kabupaten/Kota di Provinsi Papua Barat, 2012-2017**  
*Population by Regency/Municipality in Papua Barat, 2012-2017*

| <b>Kabupaten/Kota</b><br><i>Regency/Municipality</i> | 2012           | 2013           | 2014           | 2015           | 2016           | 2017           |
|--|----------------|----------------|----------------|----------------|----------------|----------------|
| (1)  | (2)            | (3)            | (4)            | (5)            | (6)            | (7)            |
| <b>Kabupaten/Regency</b>                             |                |                |                |                |                |                |
| <b>01. Fakfak</b>                                    | <b>69 516</b>  | <b>70 902</b>  | <b>72 189</b>  | <b>73 468</b>  | <b>74 772</b>  | <b>76 102</b>  |
| 02. Kaimana  | 49 198         | 51 100         | 52 473         | 54 165         | 55 503         | 56 882         |
| 03. Teluk Wondama                                    | 27 820         | 28 534         | 29 098         | 29 791         | 30 490         | 31 072         |
| 04. Teluk Bintuni                                    | 55 295         | 56 597         | 57 972         | 59 196         | 60 400         | 61 794         |
| 05. Manokwari  | 146 075        | 150 179        | 154 296        | 158 326        | 162 578        | 166 780        |
| 06. Sorong Selatan                                   | 40 110         | 41 085         | 42 028         | 43 036         | 43 896         | 45 019         |
| 07. Sorong   | 74 780         | 76 669         | 78 698         | 80 695         | 82 784         | 84 906         |
| 08. Raja Ampat                                       | 43 902         | 44 568         | 45 310         | 45 923         | 46 613         | 47 301         |
| 09. Tambrauw   | 13 199         | 13 376         | 13 497         | 13 615         | 13 699         | 13 785         |
| 10. Maybrat  | 35 004         | 35 789         | 36 601         | 37 529         | 38 377         | 39 191         |
| 11. Manokwari  | 20 293         | 20 916         | 21 282         | 21 907         | 22 519         | 22 983         |
| 12. Pegunungan Arfak                                 | 26 119         | 26 729         | 27 616         | 28 271         | 28 898         | 29 731         |
| <b>Kota/Municipality</b>                             |                |                |                |                |                |                |
| 71. Sorong   | 205 684        | 211 840        | 218 799        | 225 588        | 232 833        | 239 815        |
| <b>Papua Barat</b>                                   | <b>806 995</b> | <b>828 293</b> | <b>849 809</b> | <b>871 510</b> | <b>893 362</b> | <b>915 361</b> |

Sumber/ Source: BPS Provinsi Papua Barat (Proyeksi Penduduk 2017)/ BPS Statistic of Papua Barat Province (Population Projection 2017)

REGENCY/MUNICIPAL COMPARISON

**Tabel 13.2 Indeks Pembangunan Manusia Menurut Kabupaten/Kota, 2012-2017**  
*Human development Index by Regency/Municipality, 2012-2017*

| <b>Kabupaten/Kota</b>    | <b>2012</b>  | <b>2013</b>  | <b>2014</b>  | <b>2015</b>  | <b>2017</b>  | <b>2017</b>  |
|--------------------------|--------------|--------------|--------------|--------------|--------------|--------------|
| Regency/Municipality     |              |              |              |              |              |              |
| (1)                      | (2)          | (3)          | (4)          | (5)          | (6)          | (7)          |
| <b>Kabupaten/Regency</b> |              |              |              |              |              |              |
| <b>01. Fakfak</b>        | <b>62,56</b> | <b>64,29</b> | <b>64,73</b> | <b>64,92</b> | <b>65,55</b> | <b>66,09</b> |
| 02. Kaimana              | 58,99        | 60,36        | 61,07        | 61,33        | 62,15        | 62,74        |
| 03. Teluk Wondama        | 54,69        | 55,65        | 56,27        | 56,64        | 57,16        | 58,10        |
| 04. Teluk Bintuni        | 58,84        | 59,73        | 60,40        | 61,09        | 61,81        | 62,39        |
| 05. Manokwari            | 67,86        | 68,81        | 69,35        | 69,91        | 70,34        | 70,67        |
| 06. Sorong Selatan       | 56,87        | 57,73        | 58,24        | 58,60        | 59,20        | 60,19        |
| 07. Sorong               | 59,18        | 60,86        | 61,23        | 61,86        | 62,42        | 63,42        |
| 08. Raja Ampat           | 59,06        | 60,36        | 60,86        | 61,23        | 61,95        | 62,35        |
| 09. Tambrauw             | 47,18        | 48,69        | 49,40        | 49,77        | 50,35        | 51,01        |
| 10. Maybrat              | 54,13        | 54,93        | 55,36        | 55,78        | 64,73        | 57,23        |
| 11. Manokwari Selatan    | -            | 54,95        | 55,32        | 56,59        | 57,12        | 58,08        |
| 12. Pegunungan Arfak     | -            | 53,36        | 53,69        | 53,73        | 53,89        | 54,39        |
| <b>Kota/Municipality</b> |              |              |              |              |              |              |
| 71. Kota Sorong          | 73,89        | 74,96        | 75,78        | 75,91        | 76,33        | 76,73        |
| <b>Papua Barat</b>       | <b>60,30</b> | <b>60,91</b> | <b>61,28</b> | <b>61,73</b> | <b>62,21</b> | <b>62,99</b> |

Sumber/ Source: BPS Provinsi Papua Barat/ BPS Statistic of Papua Barat Province

**Tabel 13.3 Angka Harapan Hidup Menurut Kabupaten/Kota di Provinsi Papua Barat, 2012-2017**

Table

*Life Expectation Index by Regency/Municipality in Papua Barat Province, 2012-2017*

| Kabupaten/Kota           | 2012         | 2013         | 2014         | 2015         | 2016         | 2017         |
|--------------------------|--------------|--------------|--------------|--------------|--------------|--------------|
| Regency/Municipality     |              |              |              |              |              |              |
| (1)                      | (2)          | (3)          | (4)          | (5)          | (6)          | (7)          |
| <b>Kabupaten/Regency</b> |              |              |              |              |              |              |
| <b>01. Fakfak</b>        | <b>67,35</b> | <b>67,40</b> | <b>67,62</b> | <b>67,72</b> | <b>67,84</b> | <b>67,32</b> |
| 02. Kaimana              | 62,89        | 63,21        | 63,57        | 63,59        | 63,79        | 63,99        |
| 03. Teluk Wondama        | 57,81        | 58,04        | 58,36        | 58,66        | 58,96        | 59,26        |
| 04. Teluk Bintuni        | 57,94        | 58,13        | 58,42        | 59,12        | 59,48        | 59,83        |
| 05. Manokwari            | 67,22        | 67,34        | 67,60        | 67,69        | 67,84        | 68,00        |
| 06. Sorong Selatan       | 64,97        | 65,08        | 65,34        | 65,35        | 65,49        | 65,63        |
| 07. Sorong               | 64,90        | 64,99        | 65,23        | 65,25        | 65,39        | 65,52        |
| 08. Raja Ampat           | 63,81        | 63,84        | 64,05        | 64,06        | 64,16        | 64,26        |
| 09. Tambrau              | 58,39        | 58,48        | 58,72        | 59,02        | 59,16        | 59,29        |
| 10. Maybrat              | 64,39        | 64,43        | 64,65        | 64,65        | 64,73        | 64,80        |
| 11. Manokwari Selatan    | 66,25        | 66,40        | 66,67        | 66,68        | 66,82        | 66,96        |
| 12. Pegunungan Arfak     | 66,17        | 66,25        | 66,49        | 66,49        | 66,61        | 66,72        |
| <b>Kota/Municipality</b> |              |              |              |              |              |              |
| 71. Kota Sorong          | 67,35        | 67,40        | 67,62        | 67,49        | 69,36        | 69,67        |
| <b>Papua Barat</b>       | <b>64,88</b> | <b>65,05</b> | <b>65,14</b> | <b>65,19</b> | <b>65,30</b> | <b>65,32</b> |

Sumber/ Source: BPS Provinsi Papua Barat/ BPS Statistic of Papua Barat Province



REGENCY/MUNICIPAL COMPARISON

**Tabel 13.4 Persentase Penduduk Miskin Menurut Kabupaten/Kota di Provinsi Papua Barat, 2012-2017**  
*Number of Poor People by Regency/Municipality in Papua Barat Province, 2012-2017*

| <b>Kabupaten/Kota</b>    | <b>2012</b>  | <b>2013</b>  | <b>2014</b>  | <b>2015</b>  | <b>2016</b>  | <b>2017</b>  |
|--------------------------|--------------|--------------|--------------|--------------|--------------|--------------|
| Regency/Municipality     |              |              |              |              |              |              |
| (1)                      | (2)          | (3)          | (4)          | (5)          | (6)          | (6)          |
| <b>Kabupaten/Regency</b> |              |              |              |              |              |              |
| <b>01. Fakfak</b>        | <b>29,22</b> | <b>29,84</b> | <b>29,18</b> | <b>27,51</b> | <b>26,66</b> | <b>25,96</b> |
| 02. Kaimana              | 17,97        | 18,60        | 17,65        | 17,79        | 17,44        | 17,22        |
| 03. Teluk Wondama        | 38,35        | 39,43        | 38,81        | 37,44        | 36,37        | 36,37        |
| 04. Teluk Bintuni        | 40,53        | 40,33        | 38,81        | 36,66        | 34,72        | 34,32        |
| 05. Manokwari            | 29,37        | 28,45        | 27,63        | 25,28        | 24,93        | 24,32        |
| 06. Sorong Selatan       | 19,96        | 20,50        | 19,73        | 20,38        | 19,92        | 19,66        |
| 07. Sorong               | 33,63        | 35,48        | 34,30        | 33,35        | 33,25        | 32,86        |
| 08. Raja Ampat           | 21,01        | 21,16        | 20,73        | 20,94        | 20,50        | 20,00        |
| 09. Tambrauw             | 38,68        | 38,68        | 38,35        | 38,11        | 36,67        | 35,99        |
| 10. Maybrat              | 34,92        | 35,64        | 35,20        | 35,31        | 34,65        | 34,87        |
| 11. Manokwari Selatan    | -            | -            | -            | 34,33        | 34,14        | 34,02        |
| 12. Pegunungan Arfak     | -            | -            | -            | 38,53        | 39,46        | 39,23        |
| <b>Kota/Municipality</b> |              |              |              |              |              |              |
| 71. Kota Sorong          | 19,32        | 19,27        | 18,37        | 17,56        | 17,85        | 17,78        |
| <b>Papua Barat</b>       | <b>27,04</b> | <b>27,14</b> | <b>26,26</b> | <b>25,82</b> | <b>25,43</b> | <b>25,10</b> |

Sumber/ Source: BPS Provinsi Papua Barat/ BPS Statistic of Papua Barat Province

**Tabel 13.5 Produk Domestik Regional Bruto Atas Dasar Harga Berlaku Menurut Kabupaten/Kota, 2014-2017 (Juta Rupiah)**  
*Gross Regional Domestic Product at Current Market Prices by Regency/Municipality 2014-2017 (Million Rupiahs)*

| Kabupaten/Kota<br>Regency/Municipality | 2014                 | 2015                 | 2016*                | 2017**               |
|--|----------------------|----------------------|----------------------|----------------------|
| (1)                                    | (2)                  | (3)                  | (4)                  | (5)                  |
| <b>Kabupaten/Regency</b>               |                      |                      |                      |                      |
| <b>01. Fakfak</b>                      | <b>3 241 779,63</b>  | <b>3 711 530,83</b>  | <b>4 078 862,29</b>  | <b>4 498 745,61</b>  |
| 02. Kaimana                            | 1 775 159,03         | 1 974 770,00         | 2 153 068,36         | 2 365 841,04         |
| 03. Teluk Wondama                      | 1 012 726,67         | 1 098 145,77         | 1 211 452,33         | 1 339 041,14         |
| 04. Teluk Bintuni                      | 23 027 383,23        | 23 984 308,20        | 24 644 843,79        | 25 820 520,88        |
| 05. Manokwari                          | 6 315 938,94         | 6 962 652,97         | 7 617 862,23         | 8 420 801,73         |
| 06. Sorong Selatan                     | 1 178 114,76         | 1 337 486,27         | 1 481 089,27         | 1 629 527,27         |
| 07. Sorong                             | 8 738 611,41         | 9 074 373,78         | 8 941 760,32         | 9 433 596,18         |
| 08. Raja Ampat                         | 2 297 352,04         | 2 336 435,22         | 2 416 183,08         | 2 469 034,25         |
| 09. Tambrau                            | 142 263,15           | 160 918,55           | 174 984,60           | 193 672,86           |
| 10. Maybrat                            | 431 929,08           | 488 115,70           | 544 384,47           | 608 825,50           |
| 11. Manokwari Selatan                  | 553 481,46           | 608 152,47           | 648 383,20           | 702 529,31           |
| 12. Pegunungan Arfak                   | 134 476,87           | 149 113,47           | 156 857,79           | 170,526,59           |
| <b>Kota/Municipality</b>               |                      |                      |                      |                      |
| 71. Sorong                             | 9 279 096,93         | 10 878 421,38        | 12 363 348,45        | 13 829 236,37        |
| <b>Jumlah 13 Kabupaten/Kota</b>        |                      |                      |                      |                      |
| <i>Total of 13</i>                     | <b>58 128 313,20</b> | <b>62 774 424,61</b> | <b>66 433 080,57</b> | <b>71 481 898,71</b> |
| <i>Regencies/Municipality</i>          |                      |                      |                      |                      |

Sumber/ Source: BPS Provinsi Papua Barat/ BPS Statistic of Papua Barat Province

Catatan / Note : \* Angka sementara / Preliminary figures

\*\* Angka sangat sementara / Very preliminary figures

REGENCY/MUNICIPAL COMPARISON

**Tabel 13.6 Produk Domestik regional Bruto Atas Dasar Harga Konstan 2010 Menurut Kabupaten/Kota, 2014-2017 (Juta Rupiah)**  
*Gross Regional Domestic Product at 2010 Constant Market Prices by Regency/Municipality, 2014-2017 (Million Rupiahs)*

| <b>Kabupaten/Kota</b><br><i>Regency/Municipality</i> | <b>2014</b>          | <b>2015</b>          | <b>2016*</b>         | <b>2017**</b>        |
|--|----------------------|----------------------|----------------------|----------------------|
| (1)  | (2)                  | (3)                  | (4)                  | (5)                  |
| <b>Kabupaten/Regency</b>                             |                      |                      |                      |                      |
| <b>01. Fakfak</b>                                    | <b>2 611 541,11</b>  | <b>2 801 967,22</b>  | <b>2 948 824,28</b>  | <b>3 159 047,98</b>  |
| 02. Kaimana  | 1 438 384,14         | 1 509 904,59         | 1 557 818,58         | 1 647 080,90         |
| 03. Teluk Wondama                                    | 810 360,66           | 841 911,83           | 887 569,55           | 933 823,80           |
| 04. Teluk Bintuni                                    | 21 787 516,21        | 22 408 840,02        | 23 016 575,13        | 23 298 963,54        |
| 05. Manokwari  | 5 076 037,45         | 5 449 616,26         | 5 844 096,54         | 6 289 332,91         |
| 06. Sorong Selatan                                   | 959 097,61           | 1 020 523,49         | 1 082 121,78         | 1 163 009,23         |
| 07. Sorong   | 7 471 953,49         | 7 647 416,00         | 7 715 823,26         | 7 973 972,38         |
| 08. Raja Ampat                                       | 2 044 052,17         | 2 082 415,54         | 2 134 089,28         | 2 133 872,98         |
| 09. Tambrau  | 113 383,55           | 119 995,11           | 125 932,20           | 133 906,00           |
| 10. Maybrat  | 349 838,84           | 369 120,31           | 392 746,36           | 418 491,66           |
| 11. Manokwari Selatan                                | 458 418,17           | 479 460,00           | 502 798,92           | 524 625,22           |
| 12. Pegunungan Arfak                                 | 106 001,48           | 113 070,27           | 116 640,29           | 112 540,23           |
| <b>Kota/Municipality</b>                             |                      |                      |                      |                      |
| 71. Sorong   | 7 317 729,33         | 8 069 057,50         | 8 799 522,01         | 9 534 382,84         |
| <b>Jumlah 13 Kabupaten/Kota</b>                      |                      |                      |                      |                      |
| <i>Total of 13</i>                                   | <b>50 544 314,21</b> | <b>52 915 298,15</b> | <b>55 124 558,17</b> | <b>57 333 049,68</b> |
| <i>Regencies/Municipality</i>                        |                      |                      |                      |                      |

Sumber/ Source: BPS Provinsi Papua Barat/ BPS Statistic of Papua Barat Province

Catatan / Note : \* Angka sementara / Preliminary figure

\*\* Angka sangat sementara / Very preliminary figures

**Tabel 13.7 Angka Partisipasi Sekolah (APS) Menurut Kabupaten/Kota dan Kelompok Umur, 2017**  
*School Enrollment Ratio by Regency/City and Age Group, 2017*

| <b>Kabupaten/Kota</b><br><i>Regency/City</i> | <b>7 - 12</b> | <b>13 - 15</b> | <b>16 - 18</b> | <b>19 - 24</b> |
|--|---------------|----------------|----------------|----------------|
| (1)  | (2)           | (3)            | (4)            | (5)            |
| <b>Kabupaten/Regency</b>                     |               |                |                |                |
| 1 <b>Fakfak</b>                              | <b>99,00</b>  | <b>98,57</b>   | <b>86,66</b>   | <b>48,98</b>   |
| 2 Kaimana                                    | 98,68         | 98,49          | 70,51          | 22,16          |
| 3 Teluk Wondama                              | 96,32         | 96,25          | 75,84          | 25,00          |
| 4 Teluk Bintuni                              | 94,85         | 95,87          | 73,47          | 19,41          |
| 5 Manokwari                                  | 95,41         | 96,05          | 87,32          | 27,27          |
| 6 Sorong Selatan                             | 99,11         | 98,24          | 85,06          | 31,84          |
| 7 Sorong                                     | 99,02         | 98,07          | 80,02          | 39,69          |
| 8 Raja Ampat                                 | 94,67         | 93,81          | 73,71          | 23,39          |
| 9 Tambrauw                                   | 95,99         | 95,89          | 78,67          | 33,23          |
| 10 Maybrat                                   | 100,00        | 100,00         | 79,20          | 43,29          |
| 11 Manokwari Selatan                         | 94,19         | 93,55          | 74,54          | 28,00          |
| 12 Pegunungan Arfak                          | 95,08         | 92,36          | 79,62          | 12,60          |
| <b>Kota/City</b>                             |               |                |                |                |
| 1 Sorong                                     | 98,17         | 97,05          | 80,51          | 37,81          |
| <b>Papua Barat</b>                           | <b>97,27</b>  | <b>96,92</b>   | <b>80,60</b>   | <b>31,92</b>   |

Sumber/ Source: Survei Sosial Ekonomi Nasional Kor, Maret 2017/ National Socio Economic Survey kor, March 2017

REGENCY/MUNICIPAL COMPARISON

**Tabel 13.8 Angka Partisipasi Kasar (APK) Menurut Kabupaten/Kota dan Kelompok Umur, 2017**  
*Gross Enrollment Ratio by Regency/City and Education Level, 2017*

| Kabupaten/Kota<br><i>Regency/City</i> | SD/MI<br><i>Primary School</i> | SLTP/MTs<br><i>Junior High School</i> | SMU/MA<br><i>Senior High School</i> | Perguruan Tinggi<br><i>University</i> |
|---------------------------------------|--------------------------------|---------------------------------------|-------------------------------------|---------------------------------------|
| (1)                                   | (2)                            | (3)                                   | (4)                                 | (5)                                   |
| <b>Kabupaten/Regency</b>              |                                |                                       |                                     |                                       |
| 1 Fakfak                              | 119,85                         | 92,85                                 | 113,72                              | 33,74                                 |
| 2 Kaimana                             | 118,63                         | 73,83                                 | 80,54                               | 18,09                                 |
| 3 Teluk Wondama                       | 112,28                         | 107,96                                | 48,17                               | 28,76                                 |
| 4 Teluk Bintuni                       | 106,58                         | 94,33                                 | 80,05                               | 11,21                                 |
| 5 Manokwari                           | 104,76                         | 89,98                                 | 93,08                               | 31,11                                 |
| 6 Sorong Selatan                      | 118,74                         | 98,05                                 | 65,23                               | 26,27                                 |
| 7 Sorong                              | 109,13                         | 87,89                                 | 93,18                               | 37,47                                 |
| 8 Raja Ampat                          | 123,78                         | 78,04                                 | 68,46                               | 15,15                                 |
| 9 Tambrauw                            | 113,66                         | 87,35                                 | 53,83                               | 29,48                                 |
| 10 Maybrat                            | 105,09                         | 91,61                                 | 101,38                              | 34,24                                 |
| 11 Manokwari Selatan                  | 117,61                         | 109,73                                | 71,60                               | 16,88                                 |
| 12 Pegunungan Arfak                   | 106,45                         | 79,26                                 | 96,98                               | 10,48                                 |
| <b>Kota/City</b>                      |                                |                                       |                                     |                                       |
| 1 Sorong                              | 104,57                         | 95,17                                 | 99,93                               | 38,27                                 |
| <b>Papua Barat</b>                    | <b>110,21</b>                  | <b>90,96</b>                          | <b>89,69</b>                        | <b>29,56</b>                          |

Sumber/ Source: Survei Sosial Ekonomi Nasional Kor, Maret 2017/ National Socio Economic Survey kor, March 2017

**Tabel 13.9 Angka Partisipasi Murni (APM) Menurut Kabupaten/Kota dan Kelompok Umur, 2017**  
*Net Enrollment Ratio by Regency/City and Education Level, 2017*

| <b>Kabupaten/Kota</b><br><i>Regency/City</i> | <b>SD/MI</b><br><i>Primary School</i> | <b>SLTP/MTs</b><br><i>Junior High School</i> | <b>SMU/MA</b><br><i>Senior High School</i> | <b>Perguruan Tinggi</b><br><i>University</i> |
|--|---------------------------------------|--|--|--|
| (1)  | (2)                                   | (3)  | (4)  | (5)  |
| <b>Kabupaten/Regency</b>                     |                                       |  |  |  |
| 1 <b>Fakfak</b>                              | <b>97,70</b>                          | <b>75,99</b>                                 | <b>70,15</b>                               | <b>31,19</b>                                 |
| 2 Kaimana                                    | 93,65                                 | 58,51  | 56,44                                      | 15,27  |
| 3 Teluk Wondama                              | 93,48                                 | 66,14  | 39,74                                      | 22,66  |
| 4 Teluk Bintuni                              | 91,47                                 | 64,44  | 56,16                                      | 9,65   |
| 5 Manokwari                                  | 93,98                                 | 73,55  | 68,52                                      | 20,81  |
| 6 Sorong Selatan                             | 93,66                                 | 52,71  | 50,83                                      | 18,20  |
| 7 Sorong                                     | 94,20                                 | 71,84  | 67,56                                      | 28,25  |
| 8 Raja Ampat                                 | 92,65                                 | 51,52  | 44,86                                      | 14,09  |
| 9 Tambrauw                                   | 95,99                                 | 57,44  | 45,20                                      | 28,16  |
| 10 Maybrat                                   | 96,64                                 | 83,86  | 73,39                                      | 34,24  |
| 11 Manokwari Selatan                         | 85,29                                 | 72,69  | 43,03                                      | 12,78  |
| 12 Pegunungan Arfak                          | 95,08                                 | 53,70  | 51,87                                      | 9,02   |
| <b>Kota/City</b>                             |                                       |  |  |  |
| 1 Sorong                                     | 92,03                                 | 72,79  | 68,87                                      | 29,50  |
| <b>Papua Barat</b>                           | <b>93,58</b>                          | <b>68,92</b>                                 | <b>62,74</b>                               | <b>23,04</b>                                 |

Sumber/ Source: Survei Sosial Ekonomi Nasional Kor, Maret 2017/ National Socio Economic Survey kor, March 2017

REGENCY/MUNICIPAL COMPARISON

**Tabel 13.10 Angka Buta Huruf Dewasa (ABHD) Menurut Kabupaten/Kota dan Kelompok Umur, 2017**  
*Table Adult Illiteracy Number by Regency/City and Age Group, 2017*

| <b>Kabupaten/Kota</b><br><i>Regency/City</i> | <b>15 - 24</b> | <b>25 - 34</b> | <b>35 - 44</b> | <b>45 - 54</b> | <b>55 +</b>  |
|--|----------------|----------------|----------------|----------------|--------------|
| (1)  | (2)            | (3)            | (4)            | (5)            | (5)          |
| <b>Kabupaten/Regency</b>                     |                |                |                |                |              |
| <b>1 Fakfak</b>                              | <b>1,54</b>    | <b>0,00</b>    | <b>0,18</b>    | <b>0,00</b>    | <b>4,45</b>  |
| 2 Kaimana                                    | 0,98           | 0,00           | 0,94           | 0,00           | 3,14         |
| 3 Teluk Wondama                              | 0,00           | 1,49           | 2,05           | 0,00           | 4,87         |
| 4 Teluk Bintuni                              | 0,34           | 3,82           | 2,54           | 0,00           | 9,11         |
| 5 Manokwari                                  | 0,00           | 2,65           | 5,67           | 5,58           | 21,58        |
| 6 Sorong Selatan                             | 0,00           | 0,00           | 2,65           | 0,00           | 10,78        |
| 7 Sorong                                     | 0,00           | 0,17           | 2,11           | 0,00           | 15,93        |
| 8 Raja Ampat                                 | 0,70           | 1,23           | 2,59           | 0,00           | 17,88        |
| 9 Tambrau                                    | 0,00           | 7,11           | 8,90           | 0,00           | 9,74         |
| 10 Maybrat                                   | 0,00           | 0,73           | 1,33           | 0,00           | 24,55        |
| 11 Manokwari Selatan                         | 0,91           | 7,49           | 16,34          | 0,00           | 12,16        |
| 12 Pegunungan Arfak                          | 8,23           | 23,30          | 34,44          | 0,00           | 33,28        |
| <b>Kota/City</b>                             |                |                |                |                |              |
| 1 Sorong                                     | 0,44           | 0,00           | 0,00           | 0,00           | 1,41         |
| <b>Papua Barat</b>                           | <b>0,63</b>    | <b>2,10</b>    | <b>3,28</b>    | <b>1,02</b>    | <b>11,38</b> |

Sumber/ Source: Sumber/ Source: BPS Provinsi Papua Barat/ BPS-Statistics of Papua Barat Province

**Tabel 13.11** **Persentase Penduduk 10 Tahun ke Atas Menurut Kabupaten/Kota dan Status Pendidikan, 2017**  
*Proportion of Population 10 Years of Age and Over by Regency/City and Education Status, 2017*

| Kabupaten/Kota<br><i>Regency/City</i> | Tidak/Belum<br>Pernah<br>Sekolah<br><i>Not Schooling</i> | Masih Sekolah/School           |                                       |
|---------------------------------------|--|--------------------------------|---------------------------------------|
|                                       |  | SD/MI<br><i>Primary School</i> | SLTP/MTs<br><i>Junior High School</i> |
| (1)                                   | (2)  | (3)                            | (4)                                   |
| <b>Kabupaten/Regency</b>              |  |                                |                                       |
| 1 Fakfak                              | 0,38   | 10,07                          | 6,62                                  |
| 2 Kaimana                             | 0,95   | 11,09                          | 6,39                                  |
| 3 Teluk Wondama                       | 1,68   | 9,92                           | 7,77                                  |
| 4 Teluk Bintuni                       | 2,72   | 9,16                           | 6,24                                  |
| 5 Manokwari                           | 6,57   | 8,38                           | 5,98                                  |
| 6 Sorong Selatan                      | 3,50   | 12,09                          | 7,63                                  |
| 7 Sorong                              | 2,62   | 8,22                           | 6,77                                  |
| 8 Raja Ampat                          | 2,04   | 10,55                          | 6,51                                  |
| 9 Tambrauw                            | 9,14   | 15,68                          | 6,43                                  |
| 10 Maybrat                            | 3,70   | 8,11                           | 7,78                                  |
| 11 Manokwari Selatan                  | 11,81  | 8,84                           | 9,11                                  |
| 12 Pegunungan Arfak                   | 32,24  | 7,47                           | 4,00                                  |
| <b>Kota/City</b>                      |  |                                |                                       |
| 1 Sorong                              | 0,49   | 6,68                           | 5,65                                  |
| <b>Papua Barat</b>                    | <b>3,76</b>  | <b>8.68</b>                    | <b>6,33</b>                           |



## REGENCY/MUNICIPAL COMPARISON

Lanjutan Tabel/Continued Table 10.16

| Kabupaten/Kota<br><i>Regency/City</i> | Masih Sekolah/School                        |  | Tidak<br>Bersekolah Lagi<br><i>Not Attending<br/>School</i> |
|---------------------------------------|---|--|---|
|                                       | SMU/SMK/MA<br><i>Senior High<br/>School</i> | Perguruan<br>Tinggi<br><i>University</i> |   |
| (1)                                   | (2)   | (3)                                      | (4)   |
| <b>Kabupaten/Regency</b>              |   |  |   |
| 1 Fakfak                              | 6,91  | 3,65                                     | 72,37   |
| 2 Kaimana                             | 4,82  | 2,04                                     | 74,71   |
| 3 Teluk Wondama                       | 4,01  | 3,83                                     | 72,80   |
| 4 Teluk Bintuni                       | 5,66  | 1,58                                     | 74,63   |
| 5 Manokwari                           | 6,11  | 4,68                                     | 68,29   |
| 6 Sorong Selatan                      | 6,10  | 2,95                                     | 67,73   |
| 7 Sorong                              | 6,47  | 3,95                                     | 71,97   |
| 8 Raja Ampat                          | 4,72  | 1,90                                     | 74,29   |
| 9 Tambrauw                            | 3,93  | 2,72                                     | 62,09   |
| 10 Maybrat                            | 8,08  | 4,37                                     | 67,96   |
| 11 Manokwari Selatan                  | 5,67  | 2,36                                     | 62,21   |
| 12 Pegunungan Arfak                   | 4,46  | 1,87                                     | 49,96   |
| <b>Kota/City</b>                      |   |  |   |
| 1 Sorong                              | 7,56  | 5,34                                     | 74,27   |
| <b>Papua Barat</b>                    | <b>6,35</b>                                 | <b>3,90</b>                              | <b>70,98</b>  |

Sumber/ Source: BPS Provinsi Papua Barat/ BPS-Statistics of Papua Barat Province

**Tabel 13.12** **Persentase Penduduk 10 Tahun ke Atas Menurut Kabupaten/Kota dan Ijasah/Surat Tanda Tamat Belajar (STTB), 2017**  
*Proportion of Population 10 Years of Age and Over by Regency/City and Certificate of Attainment Obtained, 2017*

| <b>Kabupaten/Kota</b><br><i>Regency/City</i> | <b>Tidak Mempunyai Ijasah</b><br><i>Have Not Certificate of Attainment Obtained</i> | <b>SD/MI</b><br><i>Primary School</i> | <b>SLTP/MTs</b><br><i>Junior High School</i> |
|--|---|---------------------------------------|--|
| (1)  | (2)   | (3)                                   | (4)  |
| <b>Kabupaten/Regency</b>                     |   |                                       |  |
| 1 Fakfak                                     | 18,31   | 25,30                                 | 24,96  |
| 2 Kaimana                                    | 18,32   | 26,87                                 | 19,18  |
| 3 Teluk Wondama                              | 20,91   | 28,20                                 | 15,23  |
| 4 Teluk Bintuni                              | 21,60   | 25,14                                 | 21,09  |
| 5 Manokwari                                  | 18,80   | 20,12                                 | 21,43  |
| 6 Sorong Selatan                             | 27,39   | 26,58                                 | 17,33  |
| 7 Sorong                                     | 22,15   | 23,38                                 | 21,63  |
| 8 Raja Ampat                                 | 24,61   | 29,35                                 | 16,34  |
| 9 Tambrau                                    | 36,65   | 22,72                                 | 13,21  |
| 10 Maybrat                                   | 25,73   | 24,57                                 | 16,46  |
| 11 Manokwari Selatan                         | 28,06   | 23,67                                 | 19,25  |
| 12 Pegunungan Arfak                          | 47,99   | 18,43                                 | 12,69  |
| <b>Kota/City</b>                             |   |                                       |  |
| 1 Sorong                                     | 9,60  | 17,75                                 | 19,57  |
| <b>Papua Barat</b>                           | <b>19,24</b>  | <b>22,27</b>                          | <b>19,78</b>                                 |

## REGENCY/MUNICIPAL COMPARISON

Lanjutan Tabel/Continued Table 10.17

| <b>Kabupaten/Kota</b><br><i>Regency/City</i> | <b>SMU/SMK/MA</b><br><i>Senior High School</i> | <b>Perguruan Tinggi</b><br><i>University</i> | <b>Jumlah</b><br><i>Total</i> |
|--|--|--|-------------------------------|
| (1)  | (2)  | (3)  | (4)                           |
| <b>Kabupaten/Regency</b>                     |  |  |                               |
| 1 Fakfak                                     | 20,41  | 11,03  | 100.00                        |
| 2 Kaimana                                    | 24,18  | 11,46  | 100.00                        |
| 3 Teluk Wondama                              | 21,10  | 14,57  | 100.00                        |
| 4 Teluk Bintuni                              | 21,76  | 10,41  | 100,00                        |
| 5 Manokwari                                  | 27,85  | 11,80  | 100.00                        |
| 6 Sorong Selatan                             | 19,40  | 9,31   | 100.00                        |
| 7 Sorong                                     | 24,57  | 8,28   | 100.00                        |
| 8 Raja Ampat                                 | 18,84  | 10,85  | 100.00                        |
| 9 Tambrauw                                   | 18,38  | 9,04   | 100.00                        |
| 10 Maybrat                                   | 18,32  | 14,92  | 100.00                        |
| 11 Manokwari Selatan                         | 21,68  | 7,15   | 100.00                        |
| 12 Pegunungan Arfak                          | 14,37  | 6,52   | 100.00                        |
| <b>Kota/City</b>                             |  |  |                               |
| 1 Sorong                                     | 41,53  | 11,55  | 100.00                        |
| <b>Papua Barat</b>                           | <b>27,73</b>                                   | <b>10,98</b>                                 | <b>100.00</b>                 |

Sumber/ Source: BPS Provinsi Papua Barat/ BPS-Statistics of Papua Barat Province

**Tabel 13.13** Persentase Penduduk 15 Tahun ke Atas Menurut Kabupaten/Kota dan Kemampuan Membaca dan Menulis, 2017

*Proportion of Population 15 Years of Age and Over by Regency/City and Literacy, 2017*

| Kabupaten/Kota<br><i>Regency/City</i> | Melek Huruf<br><i>Literate</i> | Buta Huruf<br><i>Illiterate</i> |
|---------------------------------------|--------------------------------|---------------------------------|
| (1)                                   | (2)                            | (3)                             |
| <b>Kabupaten/Regency</b>              |                                |                                 |
| 1 Fakfak                              | 98,99                          | 1,01                            |
| 2 Kaimana                             | 99,33                          | 0,67                            |
| 3 Teluk Wondama                       | 98,69                          | 1,31                            |
| 4 Teluk Bintuni                       | 97,51                          | 2,49                            |
| 5 Manokwari                           | 94,86                          | 5,14                            |
| 6 Sorong Selatan                      | 98,13                          | 1,87                            |
| 7 Sorong                              | 97,14                          | 2,86                            |
| 8 Raja Ampat                          | 96,98                          | 3,02                            |
| 9 Tambrau                             | 94,96                          | 5,04                            |
| 10 Maybrat                            | 96,55                          | 3,45                            |
| 11 Manokwari Selatan                  | 92,95                          | 7,05                            |
| 12 Pegunungan Arfak                   | 81,70                          | 18,30                           |
| <b>Kota/City</b>                      |                                |                                 |
| 1 Sorong                              | 99,74                          | 0,26                            |
| <b>Papua Barat</b>                    | <b>97,16</b>                   | <b>2,84</b>                     |

Sumber/ Source: BPS Provinsi Papua Barat/ BPS-Statistics of Papua Barat Province

REGENCY/MUNICIPAL COMPARISON

**Tabel 13.14 Persentase Partisipasi Sekolah Penduduk Berumur 5 Tahun ke Atas Menurut Kabupaten/Kota, 2017**

Table

*Proportion of School Participation of Population 5 Years of Age and Over by Regency/City, 2017*

| Kabupaten/Kota<br><i>Regency/City</i> | Tidak/Belum<br>Pernah<br>Sekolah<br><i>Not<br/>Schooling</i> | Masih<br>Sekolah<br><i>School</i> | Tidak<br>Bersekolah<br>Lagi<br><i>Not<br/>Attending<br/>School</i> | Jumlah<br><i>Total</i> |
|---------------------------------------|--|-----------------------------------|--|------------------------|
| (1)                                   | (2)  | (3)                               | (3)  | (3)                    |
| <b>Kabupaten/Regency</b>              |  |                                   |  |                        |
| 1 Fakfak                              | 3,21   | 33,75                             | 63,04  | 100,00                 |
| 2 Kaimana                             | 6,05   | 29,72                             | 64,22  | 100,00                 |
| 3 Teluk Wondama                       | 6,60   | 30,31                             | 63,09  | 100,00                 |
| 4 Teluk Bintuni                       | 7,38   | 27,20                             | 65,42  | 100,00                 |
| 5 Manokwari                           | 8,85   | 29,91                             | 61,24  | 100,00                 |
| 6 Sorong Selatan                      | 7,49   | 34,02                             | 58,49  | 100,00                 |
| 7 Sorong                              | 6,47   | 29,80                             | 63,74  | 100,00                 |
| 8 Raja Ampat                          | 5,19   | 30,20                             | 64,61  | 100,00                 |
| 9 Tambrau                             | 12,58  | 34,24                             | 53,19  | 100,00                 |
| 10 Maybrat                            | 5,26   | 33,93                             | 60,81  | 100,00                 |
| 11 Manokwari Selatan                  | 15,52  | 30,99                             | 53,50  | 100,00                 |
| 12 Pegunungan Arfak                   | 33,71  | 24,06                             | 42,23  | 100,00                 |
| <b>Kota/City</b>                      |  |                                   |  |                        |
| 1 Sorong                              | 4,01   | 29,63                             | 66,35  | 100,00                 |
| <b>Papua Barat</b>                    | <b>7,14</b>  | <b>30,27</b>                      | <b>62,59</b>   | <b>100,00</b>          |

Sumber/ Source: BPS Provinsi Papua Barat/ BPS-Statistics of Papua Barat Province

# DATA

## MENCERDASKAN BANGSA

— *Enlighten The Nation* —



**BADAN PUSAT STATISTIK KABUPATEN FAKFAK**  
**Statistics of Fakfak Regency**

Jalan DPRD No.1 Fakfak Provinsi Papua Barat 98611

Telp: (0956) 25110, Fax: (0956) 25110

Homepage: <http://fakfakkab.bps.go.id> E-mail: [bps9101@bps.go.id](mailto:bps9101@bps.go.id)