

# Kabupaten HALMAHERA UTARA DALAM ANGKA

*Halmahera Utara Regency in Figures*

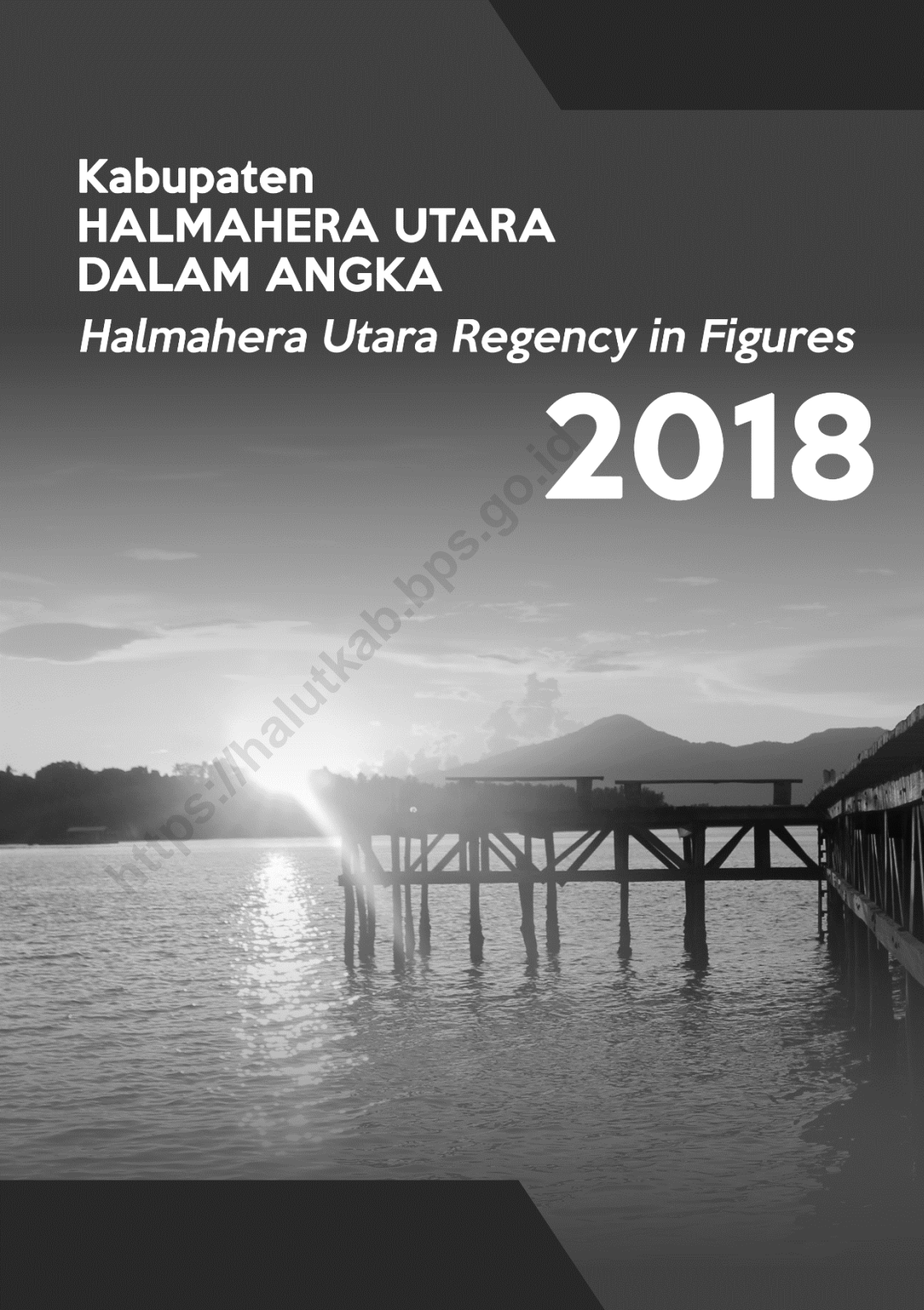
# 2018



**Kabupaten  
HALMAHERA UTARA  
DALAM ANGKA**

*Halmahera Utara Regency in Figures*

**2018**



# **Kabupaten Halmahera Utara Dalam Angka**

## ***Halmahera Utara Regency in Figures***

### **2018**

ISSN: 2502-9045

No. Publikasi/*Publication Number*: 82050.1803

Katalog/*Catalog*: 1102001.8205

Ukuran Buku/*Book Size*: 14,8 cm x 21 cm

Jumlah Halaman/*Number of Pages*: xxxvi + 295 halaman /*pages*

Naskah/*Manuscript*:

Badan Pusat Statistik Kabupaten Halmahera Utara  
*BPS-Statistics of Halmahera Utara Regency*

Gambar Sampul oleh/*Cover Designed by*:

Badan Pusat Statistik Kabupaten Halmahera Utara  
*BPS-Statistics of Halmahera Utara Regency*

Ilustrasi Gambar Sampul/*Cover Illustration*:

Pulau Meti, Halmahera Utara (foto oleh Habibullah) / *Meti Island, Halmahera Utara Regency (picture by Habibullah)*

Diterbitkan oleh/*Published by*:

© BPS Kabupaten Halmahera Utara/*BPS-Statistics of Halmahera Utara Regency*

Dicetak oleh/*Printed by*:

CV. Rumah Printing

**Dilarang mengumumkan, mendistribusikan, mengomunikasikan, dan/atau menggandakan sebagian atau seluruh isi buku ini untuk tujuan komersial tanpa izin tertulis dari Badan Pusat Statistik**

*Prohibited to announce, distribute, communicate, and/or copy part or all of this book for commercial purpose without permission from BPS-Statistics Indonesia*

**Tim Penyusun**  
**Drafting Team**

**Kabupaten Halmahera Utara Dalam Angka**  
***Halmahera Utara Regency in Figures***  
**2018**

**Pengarah/Referrer:**

Harim Arrosid, S.ST., M.Si

**Penanggung Jawab Teknis/Technical Responsible:**

Joseph Christoffel, SST

**Naskah/Manuscript:**

Joseph Christoffel, SST

Fiqih Widiar Oktasari, SST

Ade Tyas Setyaningrum, SST

Moh. Rizky Firman Abadi, SST

Yonata Putri, SST

Dedhy Sugiharjo, SST

Nida'Ul Hanifa, SST

**Desain Kover /Cover Design:**

Habibullah Malik Ali Hadikusuma K, SST

**Infografis /Infographics:**

Joseph Christoffel, SST

Frederik Leonard M. Hopaya

**Penyunting/Editor:**

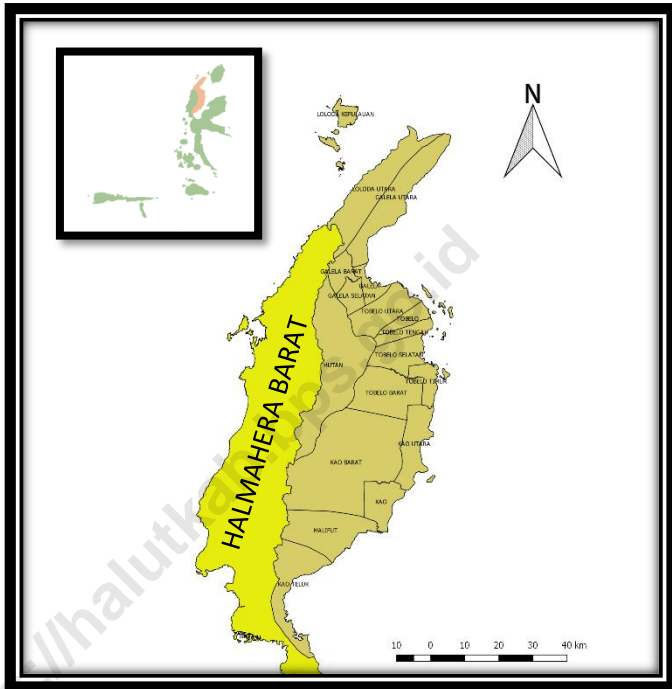
Joseph Christoffel, SST

Dedhy Sugiharjo, SST

Dila Silvia, SST



**PETA WILAYAH KABUPATEN HALMAHERA UTARA**  
*MAP OF HALMAHERA UTARA REGENCY*





**KEPALA BPS KABUPATEN HALMAHERA UTARA**  
*CHIEF STATISTICIAN OF HALMAHERA UTARA REGENCY*



**Harim Arrosid, S.ST., M.Si**







## KATA PENGANTAR

Kabupaten Halmahera Utara Dalam Angka 2018 merupakan publikasi tahunan yang diterbitkan oleh BPS Kabupaten Halmahera Utara. Publikasi ini diharapkan dapat dimanfaatkan oleh berbagai pihak khususnya Pemerintah dalam perencanaan pembangunan Kabupaten Halmahera Utara.

Kami berterimakasih kepada setiap pihak terutama kepada Badan Penelitian, Pengembangan dan Statistik Kabupaten Halmahera Utara atas kontribusinya dalam penyusunan Halmahera Utara dalam Angka 2018. Semoga ke depannya kerja sama BPS dengan instansi Pemerintah maupun swasta dapat tetap terjaga.

Kami menyadari bahwa publikasi ini belum dapat dikatakan sempurna. Maka dari itu kami mengharapkan masukan dan kritik membangun dari para pemakai data.

Halmahera Utara, Agustus 2018

Kepala BPS

Kabupaten Halmahera Utara

Harim Arrosid, S.ST., M.Si.



## **PREFACE**

*Halmahera Utara Regency In Figures 2018 is an annual publication published by BPS-Statistics of Halmahera Utara Regency. Hopefully this publication could be used by many stakeholders especially the Government in term of developing Halmahera Utara Regency.*

*We thank to everyone especially to Halmahera Utara Regency Research, Development, and Statistics who had helped us in writing Halmahera Utara Regency in Figures 2018. We would like to maintain our partnership with either the Government or the Private.*

*We realize our publication is still far from perfect. Hence we'd like to hear opinions and critics from the reader.*

*Halmahera Utara, August 2018*

*Chief Statistician of*

*Halmahera Utara Regency*

*Harim Arrosid, S.ST., M.Si.*

## DAFTAR ISI/CONTENTS

	halaman page
Peta Wilayah Kabupaten Halmahera Utara .....	v
<i>Map Of Halmahera Utara Regency</i> .....	v
Kepala BPS Kabupaten Halmahera Utara .....	vii
<i>Chief Statistician Of Halmahera Utara Regency</i> .....	vii
Kata Pengantar .....	ix
<i>Preface</i> .....	ix
Daftar Isi/Contents .....	xi
Daftar Tabel/ <i>List Of Tables</i> .....	xiii
Daftar Gambar/ <i>List Of Figures</i> .....	xxxiii
Penjelasan Umum/ <i>Explanatory Notes</i> .....	xxxv
1 Geografi .....	1
<i>Geography</i> .....	1
1.1 Geografi/ <i>Geography</i> .....	9
2 Pemerintahan .....	15
<i>Government</i> .....	15
2.1 Wilayah Administratif/ <i>Administrative Area</i> .....	23
2.2 Dewan Perwakilan Rakyat Daerah/ <i>The Regional House Of     Representative</i> .....	27
2.3 Pegawai Negeri Sipil/ <i>Civil Servants</i> .....	31
3 Kependudukan dan Ketenagakerjaan .....	45
<i>Population and Employment</i> .....	45
3.1 Kependudukan/ <i>Population</i> .....	59
3.2 Ketenagakerjaan/ <i>Employment</i> .....	66
4 Sosial .....	71
<i>Social</i> .....	71
4.1 Pendidikan/ <i>Education</i> .....	79
4.2 Kesehatan/ <i>Health</i> .....	86

4.3	Agama/ <i>Religion</i> .....	108
4.4	Kriminalitas/ <i>Crime</i> .....	113
4.5	Kemiskinan/ <i>Poverty</i> .....	120
5	Pertanian .....	127
	<i>Agriculture</i> .....	127
5.1	Tanaman Pangan/ <i>Food Crops</i> .....	139
6	Industri dan Energi .....	165
	<i>Industry and Energy</i> .....	165
6.1	Industri/ <i>Industry</i> .....	173
6.2	Energi/ <i>Energy</i> .....	176
7	Perdagangan .....	181
	<i>Trade</i> .....	181
8	Hotel dan Pariwisata.....	197
	<i>Hotel and Tourism</i> .....	197
8.1	Hotel/ <i>Hotel</i> .....	205
8.2	Pariwisata/ <i>Tourism</i> .....	206
9	Transportasi dan Komunikasi .....	209
	<i>Transportation and Communication</i> .....	209
10	Keuangan Daerah .....	231
	<i>Local Finance</i> .....	231
11	Pengeluaran Penduduk dan Konsumsi Makanan .....	245
	<i>Population Expenditure and Food Consumption</i> .....	245
12	Pendapatan Regional.....	257
	<i>Regional Income</i> .....	257
13	Perbandingan Antar Kabupaten/Kota .....	281
	<i>Regency/Municipal Comparison</i> .....	281

## DAFTAR TABEL/LIST OF TABLES

	halaman page
<b>1</b>	<b>GEOGRAFI/GEOGRAPHY ..... 1</b>
<b>1.1</b>	<b>GEOGRAFI/GEOGRAPHY ..... 9</b>
1.1.1	Letak Geografis Kabupaten Halmahera Utara, 2017/ <i>Geographical Location of Halmahera Utara Regency, 2017</i> ..... 9
1.1.2	Luas Wilayah menurut Kecamatan di Kabupaten Halmahera Utara, 2017/ <i>Total Area by Subdistrict in Halmahera Utara Regency, 2017</i> ..... 10
1.1.3	Tinggi Wilayah di Atas Permukaan Laut (DPL) Menurut Kecamatan di Kabupaten Halmahera Utara, 2017/ <i>Height Above Mean Sea Level (AMSL) by Subdistrict in Halmahera Utara Regency, 2017</i> ..... 11
1.1.4	Jarak dari Ibukota Kecamatan ke Ibukota Kabupaten (Tobelo) di Kabupaten Halmahera Utara (km), 2017/ <i>Distance between Subdistrict Capital and Regency Capital in Halmahera Utara Regency (km), 2017</i> ..... 12
<b>1.2</b>	<b>IKLIM/CLIMATE ..... 13</b>
1.2.1	Rata-rata Suhu dan Kelembaban Udara Menurut Bulan di Kabupaten Halmahera Utara, 2017/ <i>Distance between Subdistrict Capital and Regency Capital in Halmahera Utara Regency (km), 2017</i> ..... 13
1.2.2	Rata-Rata Tekanan Udara, Kecepatan Angin, dan Penyinaran Matahari Menurut Bulan di Kabupaten Halmahera Utara, 2017/ <i>Average Atmospheric Pressure, Wind Velocity, and Duration of Sunshine by Month in Halmahera Utara Regency, 2017</i> ..... 14

<b>2</b>	<b>PEMERINTAHAN/GOVERNMENT .....</b>	<b>15</b>
<b>2.1</b>	<b>WILAYAH ADMINISTRATIF/ADMINISTRATIVE AREA .....</b>	<b>23</b>
2.1.1	Jumlah Desa/Kelurahan Menurut Kecamatan di Kabupaten Halmahera Utara, 2017/ <i>Number of Subdistricts and Villages by Regency/City in Halmahera Utara Regency, 2017 .....</i>	23
2.1.2	Batas Wilayah Kecamatan di Kabupaten Halmahera Utara, 2017/ <i>Regional Boundary of Subdistrict in Halmahera Utara Regency, 2017 .....</i>	24
2.1.3	Jumlah Desa Pantai dan Desa Bukan Pantai di Kabupaten Halmahera Utara, 2017/ <i>Number of Beach Village and Non Beach Village in Halmahera Utara Regency, 2017 .....</i>	26
<b>2.2</b>	<b>DEWAN PERWAKILAN RAKYAT DAERAH/THE REGIONAL HOUSE OF REPRESENTATIVE .....</b>	<b>27</b>
2.2.1	Nama Ketua, Wakil Ketua, dan Sekretaris DPRD Kabupaten Halmahera Utara, 2014-2019/ <i>Chairman, Vice Chairman, and Parliament Secretary of Halmahera Utara Regency, 2014-2019 .....</i>	27
2.2.2	Jumlah Anggota Dewan Perwakilan Rakyat Daerah Menurut Partai Politik dan Jenis Kelamin di Kabupaten Halmahera Utara, 2017/ <i>Number of Members of The Regional House of Representatives by Political Parties and Sex in Halmahera Utara Regency, 2017 .....</i>	28
2.2.3	Jumlah Pegawai Negeri Sipil Menurut Golongan dan Jenis Kelamin di Lingkup Pemerintah Daerah Kabupaten Halmahera Utara, 2017/ <i>Number of Civil Servants by Hierarchy and Sex in Halmahera Utara Regency Government, 2017 .....</i>	30
<b>2.3</b>	<b>PEGAWAI NEGERI SIPIL/CIVIL SERVANTS .....</b>	<b>31</b>
2.3.1	Jumlah Pegawai Negeri Sipil menurut Dinas/Instansi Pemerintah dan Pendidikan di Kabupaten Halmahera Utara, 2017/ <i>Number of Civil Servant by Department/Government Agencies and Education in Halmahera Utara Regency, 2017 .....</i>	31

2.3.2	Jumlah Pegawai Negeri Sipil menurut Eselon dan Jenis Kelamin di Kabupaten Halmahera Utara, 2017/ <i>Number of Civil Servants by Hierarchy and Sex in Halmahera Utara Regency, 2017</i> .....	43
<b>3</b>	<b>KEPENDUDUKAN DAN KETENAGAKERJAAN/POPULATION AND EMPLOYMENT</b> .....	<b>45</b>
<b>3.1</b>	<b>KEPENDUDUKAN/POPULATION</b> .....	<b>59</b>
3.1.1	Jumlah Penduduk dan Laju Pertumbuhan Penduduk menurut Kecamatan di Kabupaten Halmahera Utara, 2010, 2016, dan 2017/ <i>Population and Population Growth Rate by Subdistrict in Halmahera Utara Regency, 2010, 2016, and 2017</i> .....	59
3.1.2	Jumlah Penduduk dan Rasio Jenis Kelamin menurut Kecamatan di Kabupaten Halmahera Utara, 2017/ <i>Population and Sex Ratio by Subdistrict in Halmahera Utara Regency, 2017</i> .....	60
3.1.3	Distribusi dan Kepadatan Penduduk menurut Kecamatan di Kabupaten Halmahera Utara, 2017/ <i>Distribution and Population Density by Subdistrict in Halmahera Utara Regency, 2017</i> .....	61
3.1.4	Jumlah Penduduk menurut Kelompok Umur dan Jenis Kelamin di Kabupaten Halmahera Utara, 2017/ <i>Population by Age Group and Sex in Halmahera Utara Regency, 2017</i> .....	62
3.1.5	Jumlah Penduduk menurut Jenis Kelamin dan Status Perkawinan di Kabupaten Halmahera Utara, 2017/ <i>Population by Sex and Marital Status in Halmahera Utara Regency, 2017</i> .....	63
3.1.6	Jumlah Penduduk menurut Agama dan Kecamatan di Kabupaten Halmahera Utara, 2017/ <i>Population by Religion and Subdistrict in Halmahera Utara Regency, 2017</i> .....	64
<b>3.2</b>	<b>KETENAGAKERJAAN/EMPLOYMENT</b> .....	<b>66</b>
3.2.1	Jumlah Penduduk Berumur 15 Tahun Keatas menurut Jenis Kegiatan Utama di Kabupaten Halmahera Utara,	



	<i>2017/Population of Aged 15 Years and Over by Main Activity in Halmahera Utara Regency, 2017 .....</i>	66
3.2.2	Jumlah Penduduk Berumur 15 Tahun Yang Termasuk Pengangguran menurut Tingkat Pendidikan di Kabupaten Halmahera Utara, 2017/ <i>Population of Aged 15 Years and Over Unemployed by Education Attainment in Halmahera Utara Regency, 2017 .....</i>	67
3.2.3	Jumlah Penduduk Berumur 15 Tahun Keatas Yang Bekerja menurut Jenis Kelamin dan Lapangan Usaha Utama di Kabupaten Halmahera Utara, 2017/ <i>Population of Aged 15 Years and Over Working by Sex and Main Business Field in Halmahera Utara Regency, 2017 .....</i>	68
3.2.4	Jumlah Penduduk Berumur 15 Tahun Keatas yang Bekerja menurut Status Pekerjaan Utama di Kabupaten Halmahera Utara, 2017/ <i>Population of Aged 15 Years and Over Working by Main Employment Status in Halmahera Utara Regency, 2017 .....</i>	69
<b>4</b>	<b>SOSIAL/SOCIAL .....</b>	<b>71</b>
<b>4.1</b>	<b>PENDIDIKAN/EDUCATION .....</b>	<b>79</b>
4.1.1	Angka Partisipasi Murni (APM) menurut Tingkat Pendidikan di Kabupaten Halmahera Utara, 2017/ <i>Net Enrollment Rate by Education Attainment in Halmahera Utara Regency, 2017 .....</i>	79
4.1.2	Jumlah Sekolah, Murid, Guru PNS, dan Rasio Murid-Guru Sekolah Dasar (SD) menurut Kecamatan di Kabupaten Halmahera Utara, 2017/ <i>Number of Schools, Student, Public Teacher, and Student-Teacher Ratio of Elementary School by Subdistrict in Halmahera Utara Regency, 2017 .....</i>	80
4.1.3	Jumlah Sekolah, Murid, Guru, dan Rasio Murid-Guru Madrasah Ibtidaiyah (MI) menurut Kecamatan di Kabupaten Halmahera Utara, 2017/ <i>Number of Schools, Student, Teacher, and Student-Teacher Ratio of Madrasah Ibtidaiyah by Subdistrict in Halmahera Utara Regency, 2017 .....</i>	81

4.1.4	Jumlah Sekolah, Murid, Guru PNS, dan Rasio Murid-Guru Sekolah Menengah Pertama (SMP) menurut Kecamatan di Kabupaten Halmahera Utara, 2017/ <i>Number of Schools, Student, Public Teacher, and Student-Teacher Ratio of Primary High School by Subdistrict in Halmahera Utara Regency, 2017</i> .....	82
4.1.5	Jumlah Sekolah, Murid, Guru, dan Rasio Murid-Guru Madrasah Tsanawiyah (MTs) menurut Kecamatan di Kabupaten Halmahera Utara, 2017/ <i>Number of Schools, Student, Teacher, and Student-Teacher Ratio of Madrasah Tsanawiyah (MTs) by Subdistrict in Halmahera Utara Regency, 2017</i> .....	83
4.1.6	Jumlah Sekolah, Murid, Guru PNS, dan Rasio Murid-Guru Sekolah Menengah Atas (SMA) menurut Kecamatan di Kabupaten Halmahera Utara, 2017/ <i>Number of Schools, Student, Public Teacher, and Student-Teacher Ratio of Senior High School by Subdistrict in Halmahera Utara Regency, 2017</i> .....	84
4.1.7	Jumlah Sekolah, Murid, Guru, dan Rasio Murid-Guru Madrasah Aliyah (MA) menurut Kecamatan di Kabupaten Halmahera Utara, 2017/ <i>Number of Schools, Student, Teacher, and Student-Teacher Ratio of Madrasah Aliyah (MA) by Subdistrict in Halmahera Utara Regency, 2017</i> .....	85
<b>4.2</b>	<b>KESEHATAN/HEALTH</b> .....	<b>86</b>
4.2.1	jumlah Fasilitas Kesehatan menurut Kecamatan di Kabupaten Halmahera Utara, 2017/ <i>Number of Health Facilities by Subdistrict in Halmahera Utara Regency, 2017</i> .....	86
4.2.2	Jumlah Tenaga Kesehatan menurut Kecamatan di Kabupaten Halmahera Utara, 2017/ <i>Number of Health Personnel by Subdistrict in Halmahera Utara Regency, 2017</i> .....	88
4.2.3	Jumlah Dokter Spesialis, Dokter Umum, dan Dokter Gigi menurut Sarana Pelayanan Kesehatan di Kabupaten Halmahera Utara, 2017/ <i>Number of Specialist Doctor, Generalist Doctor, and Dentist by Type of Health Facility in Halmahera Utara Regency, 2017</i> .....	89

4.2.4	Persentase Balita yang Pernah Mendapat Imunisasi menurut Kecamatan dan Jenis Imunisasi di Kabupaten Halmahera Utara, 2017/ <i>Percentage of Children Under Five Years Who had Immunization by Subdistrict and Type of Immunization in Halmahera Utara Regency, 2017</i> .....	90
4.2.5	Jumlah Perempuan Pernah Kawin Berumur 15-49 Tahun yang Melahirkan Anak Lahir Hidup (ALH) menurut Kecamatan dan Penolong Proses Kelahiran di Kabupaten Halmahera Utara, 2017/ <i>Number of Ever Married Women Aged 15-49 Years Who Gave Birth to Children Ever Born by Subdistrict and Birth Attendant in Halmahera Utara Regency, 2017</i> .....	91
4.2.6	Jumlah Kasus Sepuluh Penyakit Terbanyak di Kabupaten Halmahera Utara, 2017/ <i>Number of Cases of the Ten Most Diseases in Halmahera Utara Regency, 2017</i> .....	92
4.2.7	Jumlah Bayi Lahir, Bayi Berat Badan Lahir Rendah (BBLR), BBLR Dirujuk, dan Bergizi Buruk menurut Kecamatan di Kabupaten Halmahera Utara, 2017/ <i>Number of Births, Babies with Low Birth Weights (LBW), Treated LBW, and Malnutrition Cases by Subdistrict in Halmahera Utara Regency, 2017</i> .....	93
4.2.8	Jumlah Kasus HIV/AIDS, IMS, DBD, Diare, TBC, dan Malaria menurut Kecamatan di Kabupaten Halmahera Utara, 2017/ <i>Number of Cases of HIV/AIDS, Sexually Transmitted Infection, Dengue Fever, Diarrhea, Tuberculosis (TBC) and Malaria by Subdistrict in Halmahera Utara Regency, 2017</i> .....	94
4.2.9	Jumlah Ibu Hamil yang Mendapat Vaksinasi TT menurut Puskesmas di Kabupaten Halmahera Utara, 2017/ <i>Number of Pregnant Having Vaccination TT by Public Health Centre in Halmahera Utara Regency, 2017</i> .....	95
4.2.10	Banyaknya Bayi Lahir Hidup dan Lahir Mati menurut Kecamatan di Kabupaten Halmahera Utara, 2017/ <i>Number of Baby Born Alive and Stillbirth in Halmahera Utara Regency, 2017</i> .....	96

4.2.11	Jumlah Klinik Keluarga Berencana (KKB) dan Pos Pelayanan Keluarga Berencana Desa (PPKBD) di Halmahera Utara, 2016-2017/ <i>Number of Family Planning Clinics and Village Family Planning Service Units in Halmahera Utara Regency, 2016-2017</i> .....	97
4.2.12	Jumlah Pasien Rawat Inap dan Rawat Jalan di RSUD Tobelo, 2015-2017/ <i>Number of Inpatients and Outpatients in Public Hospitals of Tobelo, 2015-2017</i> .....	98
4.2.13	Jumlah Kamar Rawat Inap dan Jumlah Tempat Tidur Berdasarkan Jenis Kamar di RSUD Tobeloi, 2017/ <i>Number of Room and Bed by Kind of Room in Region Public Hospital of Tobelo, 2017</i> .....	99
4.2.14	Banyaknya Pasangan Usia Subur (PUS) dan Peserta KB Aktif menurut Jenis Alat Kontrasepsi di Kabupaten Halmahera Utara, 2016-2017/ <i>Number of Fertile Spouse and Family Planning Active Member by Contraception Tools in Halmahera Utara Regency, 2016-2017</i> .....	100
4.2.15	Banyaknya Pasangan Usia Subur (PUS) dan Peserta KB Baru Permixon menurut Jenis Alat Kontrasepsi di Kabupaten Halmahera Utara, 2017/ <i>Number of Fertile Spouse and Family Planning New Permixon Member by Contraception Tools in Halmahera Utara Regency, 2017</i> .....	101
4.2.16	Jumlah Tenaga Medis Berdasarkan Status Kepegawaian di Kabupaten Halmahera Utara, 2017/ <i>Number of Medical Employee by Employee Status in Halmahera Utara Regency, 2017</i> .....	102
4.2.17	Jumlah Pasien Rawat Inap dan Rawat Jalan di RSUD Tobelo/ <i>Number of Inpatients and Outpatients in Public Hospitals</i> .....	103
4.2.18	Jumlah Kamar Rawat Inap dan Jumlah Tempat Tidur Berdasarkan Jenis Kamar di RSUD Tobelo/ <i>Number of Room and Bed by Kind of Room in Region Public Hospital Tobelo</i> .....	104

4.2.19	Jumlah Tenaga Medis yang Terdapat di RSUD Tobelo Berdasarkan Status Kepegawaian/ <i>Number of Medical Employee in Regional Public Hospital Tobelo by Employee Status</i> .....	105
4.2.20	Jumlah Korban Bencana Alam dan Taksasi Kerugian di Kabupaten Halmahera Utara, 2017/ <i>Number of Victims of Natural Disaster and Material Damaged in Halmahera Utara Regency, 2017</i> .....	106
<b>4.3</b>	<b>AGAMA/RELIGION</b> .....	<b>108</b>
4.3.1	Jumlah Tempat Peribadatan menurut Kecamatan di Kabupaten Halmahera Utara, 2017/ <i>Number of Religion Place by Subdistrict in Halmahera Utara Regency, 2017</i> .....	108
4.3.2	Jumlah Jama'ah Haji yang Berangkat dan Meninggal Menurut Jenis Kelamin dan Kecamatan di Kabupaten Halmahera Utara, 2017/ <i>Number of Pilgrim of Haji Which Arrived and Died by Sex and District in Halmahera Utara Regency, 2017</i> .....	109
4.3.3	Jumlah Pernikahan pada KUA Menurut Kecamatan di Kabupaten Halmahera Utara, 2017/ <i>Number of Married in KUA by District in Halmahera Utara Regency, 2017</i> .....	110
4.3.4	Jumlah Talak, Cerai dan Rujuk Menurut Kecamatan di Kabupaten Halmahera Utara, 2017/ <i>Number of Pra Divorce, Divorce and Refer by District in Halmahera Utara Regency, 2017</i> .....	111
4.3.5	Jumlah Talak, Cerai dan Rujuk Menurut Bulan di Kabupaten Halmahera Utara, 2017/ <i>Number of Pra Divorce, Divorce and Refer by Month in Halmahera Utara Regency, 2017</i> .....	112
<b>4.4</b>	<b>KRIMINALITAS/CRIME</b> .....	<b>113</b>
4.4.1	Jumlah Narapidana Menurut Golongan Pada LP Kelas IIB Tobelo, 2017/ <i>Number of Convict According by Faction at LP Class of IIB Tobelo, 2017</i> .....	113

4.4.2	Jumlah Tahanan Menurut Golongan Pada LP Kelas IIB Tobelo, 2017/ <i>Number of Prisoner by Faction at LP Class of IIB Tobelo, 2017</i> .....	114
4.4.3	Rekapitulasi Tahanan Tahap Penuntutan Tindak Pidana Umum pada Cabang Kejaksaan Negeri Ternate di Kabupaten Halmahera Utara, 2017/ <i>Summary of Prison Prosecution Phase at Branch of the State Attorney in Halmahera Utara Regency, 2017</i> .....	115
4.4.4	Jumlah Surat Izin Mengemudi (SIM) yang Diterbitkan Sat Lantas Polres Halmahera Utara Berdasarkan Bulan, 2017/ <i>Number of Published SIM and Accident of Traffic at Region of Halmahera Utara District Police, 2017</i> .....	117
4.4.5	Jumlah Kecelakaan Lalu Lintas dan Korban di Kabupaten Halmahera Utara, 2017/ <i>Number of Traffic Accident and Victims in Halmahera Utara Regency, 2017</i> .....	118
4.4.6	Jumlah Perkara yang Masuk dan Putus pada Bagian Perdata di Pengadilan Negeri Tobelo, 2017/ <i>Number of Cases Entered and Resolved in the Civil Section of the District Court of Tobelo, 2017</i> .....	119
<b>4.5</b>	<b>KEMISKINAN/POVERTY</b> .....	<b>120</b>
4.5.1	Angka Kemiskinan di Kabupaten Halmahera Utara, 2016-2017/ <i>Poverty Rate in Halmahera Utara Regency, 2016-2017</i> ..	120
4.5.2	Jumlah Buku Berdasarkan Klasifikasi Buku di Perpustakaan Daerah Kabupaten Halmahera Utara, 2017/ <i>Number of Books by Clasification in Regional Library in Halmahera Utara Regency, 2017</i> .....	121
4.5.3	Jumlah Buku Berdasarkan Klasifikasi Buku di Perpustakaan Desa di Kabupaten Halmahera Utara, 2017/ <i>Number of Books by Clasification in Village Library in Halmahera Utara Regency, 2017</i> .....	122
4.5.4	Jumlah Pengembangan Layanan Perpustakaan Desa di Kabupaten Halmahera Utara, 2017/ <i>Number of Village Library</i>	123

	<i>Service Development in Halmahera Utara Regency, 2017 .....</i>	
<b>5</b>	<b>PERTANIAN/AGRICULTURE .....</b>	<b>127</b>
<b>5.1</b>	<b>TANAMAN PANGAN/FOOD CROPS .....</b>	<b>139</b>
5.1.1	Luas Lahan, Luas Panen, Produksi, dan Produktivitas Padi Sawah menurut Kecamatan di Kabupaten Halmahera Utara, 2017/ <i>Area Land, Area Harvested, Production and Productivity of Wet Land Rice Plant by Subdistrict in Halmahera Utara Regency, 2017 .....</i>	139
5.1.2	Luas Lahan, Luas Panen Produksi, dan Produktivitas Padi Gogo menurut Kecamatan di Kabupaten Halmahera Utara, 2017/ <i>Area Land, Area Harvested, Production and Productivity of Wet Land Gogo Rice Plant by Subdistrict in Halmahera Utara Regency, 2017 .....</i>	140
5.1.3	Luas Tanam, Luas Panen Produksi, dan Produktivitas Jagung menurut Kecamatan di Kabupaten Halmahera Utara, 2017/ <i>Planting Area, Area Harvested, Production and Productivity of Wet Land Corn by Subdistrict in Halmahera Utara Regency, 2017 .....</i>	141
5.1.4	Luas Tanam, Luas Panen Produksi, dan Produktivitas Ubi Kayu menurut Kecamatan di Kabupaten Halmahera Utara, 2017/ <i>Planting Area, Area Harvested, Production and Productivity of Wet Land Cassava by Subdistrict in Halmahera Utara Regency, 2017 .....</i>	142
5.1.5	Luas Tanam, Luas Panen Produksi, dan Produktivitas Ubi Jalar menurut Kecamatan di Kabupaten Halmahera Utara, 2017/ <i>Planting Area, Area Harvested, Production and Productivity of Wet Land Sweet Potatoes by Subdistrict in Halmahera Utara Regency, 2017 .....</i>	143
5.1.6	Luas Tanam, Luas Panen Produksi, dan Produktivitas Sayur-Sayuran menurut Kecamatan di Kabupaten Halmahera Utara, 2017/ <i>Planting Area, Area Harvested, Production and Productivity of Vegetables by Subdistrict in Halmahera Utara Regency, 2017 .....</i>	144

5.1.7	Luas Penggunaan Lahan Sawah menurut Kecamatan di Kabupaten Halmahera Utara (Ha), 2017/ <i>Area of Wetland field by Subdistrict in Halmahera Utara Regency (Ha), 2017</i> .....	145
5.1.8	Luas Penggunaan Lahan Bukan Sawah menurut Kecamatan di Kabupaten Halmahera Utara (Ha), 2017/ <i>Area of Land Use by Subdistrict in Halmahera Utara Regency (Ha), 2017</i> .....	146
5.1.9	Luas Areal, Produksi, dan Jumlah Petani Pemilik Kelapa menurut Kecamatan di Kabupaten Halmahera Utara, 2017/ <i>Areal Land, Production, and Number of Farmer Coconut by Subdistrict in Halmahera Utara Regency, 2017</i> .....	147
5.1.10	Luas Areal, Produksi, dan Jumlah Petani Pemilik Cengkeh menurut Kecamatan di Kabupaten Halmahera Utara, 2017/ <i>Areal Land, Production, and Number of Farmer Clove by Subdistrict in Halmahera Utara Regency, 2017</i> .....	148
5.1.11	Luas Areal, Produksi, dan Jumlah Petani Pemilik Pala menurut Kecamatan di Kabupaten Halmahera Utara, 2017/ <i>Areal Land, Production, and Number of Farmer Nutmeg by Subdistrict in Halmahera Utara Regency, 2017</i> .....	149
5.1.12	Luas Areal, Produksi, dan Jumlah Petani Pemilik Kakao menurut Kecamatan di Kabupaten Halmahera Utara, 2017/ <i>Areal Land, Production, and Number of Farmer Cacao by Subdistrict in Halmahera Utara Regency, 2017</i> .....	150
5.1.13	Luas Areal, Produksi, dan Jumlah Petani Pemilik Enau menurut Kecamatan di Kabupaten Halmahera Utara, 2017/ <i>Areal Land, Production, and Number of Farmer Enau by Subdistrict in Halmahera Utara Regency, 2017</i> .....	151
5.1.14	Jumlah Pematangan Ternak/Unggas menurut Jenis dan Kecamatan di Kabupaten Halmahera Utara (Ekor), 2017/ <i>Livestock Slaughtered by Kind and Subdistrict in Halmahera Utara Regency (Heads), 2017</i> .....	152
5.1.15	Populasi Unggas menurut Jenis dan Kecamatan di Kabupaten Halmahera Utara (ekor), 2017/ <i>Population of Poultry by Kind</i> .....	153



*and Subdistrict in Halmahera Utara Regency (Heads), 2017 ....*

5.1.16	Populasi Ternak menurut Jenis dan Kecamatan di Kabupaten Halmahera Utara (Ekor), 2017/ <i>Population of Livestock by Kind and Subdistrict in Halmahera Utara Regency (Heads), 2017 ....</i>	154
5.1.17	Rata-Rata Harga Ternak dan Unggas menurut Jenis di Kabupaten Halmahera Utara (Rupiah), 2015-2017/ <i>Average Livestock and Fowl Prices by Kind in Halmahera Utara Regency (Rupiah), 2015-2017 .....</i>	155
5.1.18	Perkembangan Hasil Produksi Perikanan Laut Dirinci Menurut Kecamatan di Kabupaten Halmahera Utara, 2016-2017/ <i>Trend of Sea Fishing Production by Subdistrict in Halmahera Utara Regency, 2016-2017 .....</i>	156
5.1.19	Jumlah Kapal Penangkap Ikan di Kabupaten Halmahera Utara, 2016-2017/ <i>Number of Fieldman in Halmahera Utara Regency, 2016-2017 .....</i>	157
5.1.20	Jumlah Nelayan Penangkap Ikan Berdasarkan Kecamatan di Kabupaten Halmahera Utara, 2017/ <i>Number of Fisheris by Subdistrict in Halmahera Utara Regency, 2017 .....</i>	158
5.1.21	Produksi Perikanan Tangkap Menurut Kecamatan dan Subsektor di Kabupaten Halmahera Utara (Ton), 2016 dan 2017/ <i>Production of Fish Capture by Subdistrict and Subsector in Halmahera Utara Regency (Ton), 2016 and 2017 .....</i>	159
5.1.22	Produksi Perikanan Tangkap Menurut Subsektor dan Jenis di Kabupaten Halmahera Utara (Ton), 2017/ <i>Production of Fish Capture by and Subsector and Type in Halmahera Utara Regency (Ton), 2016 and 2017 .....</i>	160
5.1.23	Jumlah Perahu/Kapal Menurut Kecamatan dan Jenis Kapal di Kabupaten Halmahera Utara, 2017/ <i>Number of Fishing Boats by Subdistrict and Type of Boat in Halmahera Utara Regency, 2017 .....</i>	161
5.1.24	Jumlah Kelompok Usaha Bersama Produktif Berdasarkan Kecamatan di Kabupaten Halmahera Utara, 2014-2016/ <i>Number of Group Productive Joint Venture by</i>	162

*Subdistrict in Halmahera Utara Regency, 2014-2016 .....*

5.1.25	Luas Kawasan Hutan Menurut Fungsi Hutan di Kabupaten Halmahera Utara, 2017/ <i>Forest Areas by Function in Halmahera Utara Regency, 2017</i> .....	163
<b>6.</b>	<b>INDUSTRI, PERTAMBANGAN, ENERGI, DAN KONSTRUKSI/INDUSTRY, MINING, ENERGY, AND CONSTRUCTION .....</b>	<b>165</b>
<b>6.1</b>	<b>INDUSTRI/INDUSTRY .....</b>	<b>173</b>
6.1.1	Jumlah Perusahaan Menurut Klasifikasi Izin di Kabupaten Halmahera Utara, 2014-2017/ <i>Number of Company by Permission Classified in Halmahera Utara Regency, 2014-2017</i> .....	173
6.1.2	Keadaan Perusahaan Industri Kecil Menurut Klasifikasi Industri di Kabupaten Halmahera Utara, 2017/ <i>Situation of Small Industry by Kind in Halmahera Utara Regency, 2017</i> .....	174
6.1.3	Keadaan Perusahaan Industri Kecil Menurut Jenis di Kabupaten Halmahera Utara selama 2014-2017/ <i>Situation of Small Industry by Kind in Halmahera Utara Regency in 2014-2017</i> .....	175
<b>6.2</b>	<b>ENERGI/ENERGY .....</b>	<b>176</b>
6.2.1	Daya Terpasang, Produksi, dan Distribusi Listrik PT. PLN (Persero) pada Cabang/Ranting PLN di Kabupaten Halmahera Utara, 2013-2017/ <i>Installed Capacity, Production, and Distribution of Electricity of State Electricity Company at Branch Level in Halmahera Utara Regency, 2013-2017</i> .....	176
6.2.2	Jumlah Pelanggan Listrik Menurut Kecamatan di Kabupaten Halmahera Utara, 2013-2017/ <i>Number of Registered Electricity Costumers by Subdistrict in Halmahera Utara Regency, 2013-2017</i> .....	177

6.2.3	Volume Produksi Air Bersih Bulanan di Kabupaten Halmahera Utara, 2017/ <i>Production of Clean Water Monthly in Halmahera Utara Regency, 2017</i> .....	178
6.2.4	Jumlah Pelanggan dan Air yang Disalurkan Menurut Pelanggan di Kabupaten Halmahera Utara, 2017/ <i>Number of Customer and Distributed Clean Water by Type of Customer in Halmahera Utara Regency, 2017</i> .....	179
<b>7</b>	<b>PERDAGANGAN/TRADE</b> .....	<b>181</b>
7.1	Jumlah Perusahaan Menurut Bentuk Badan Hukum di Kabupaten Halmahera Utara, 2013–2017/ <i>Number of Establishments by Type of Business Entity in Pasuruan Regency, 2013–2017</i> .....	191
7.2	Jumlah Pedagang Menurut Kecamatan di Kabupaten Halmahera Utara, 2017/ <i>Number of Merchants by Subdistrict in Halmahera Utara Regency, 2017</i> .....	192
7.3	Jumlah Sarana Perdagangan Menurut Jenisnya di Kabupaten Halmahera Utara, 2013–2017/ <i>Number of Trading Facilities by Type of Facility in Halmahera Utara Regency, 2013–2017</i> .....	193
7.4	Jumlah Koperasi Menurut Jenis Koperasi dan Kecamatan di Kabupaten Halmahera Utara, 2017/ <i>Number of Cooperatives by Type of Cooperative and Subdistrict in Halmahera Utara Regency, 2017</i> .....	194
<b>8</b>	<b>HOTEL DAN PARIWISATA/HOTEL AND TOURISM</b> .....	<b>195</b>
<b>8.1</b>	<b>HOTEL/HOTEL</b> .....	<b>205</b>
8.1.1	Jumlah Akomodasi Hotel Menurut Kecamatan di Kabupaten Halmahera Utara, 2016 dan 2017/ <i>Number of Hotel Accomodations by Subdistrict in Halmahera Utara Regency, 2016 and 2017</i> .....	205

<b>8.2</b>	<b>PARIWISATA/TOURISM .....</b>	<b>206</b>
8.2.1	Jumlah Jumlah Sarana dan Prasarana Pariwisata/Hiburan di Kabupaten Halmahera Utara, 2015-2017/ <i>Number of Tourism/Entertainment Amusement in Halmahera Utara Regency, 2015-2017 .....</i>	206
8.2.2	Jumlah Wisatawan Mancanegara dan Domestik di Kabupaten Halmahera Utara, 2015–2017/ <i>Number of International and Domestic Visitors in Halmahera Utara Regency , 2015–2017 ...</i>	207
<b>9</b>	<b>TRANSPORTASI DAN KOMUNIKASI/TRANSPORTATION AND COMMUNICATION .....</b>	<b>209</b>
9.1	Panjang Jalan Menurut Kecamatan dan Pemerintahan yang Berwenang Mengelolanya di Kabupaten Halmahera Utara (m), 2017/ <i>Length of Roads by Subdistrict and Level of Government Authority in Halmahera Utara Regency (m), 2017.....</i>	225
9.2	Panjang Jalan Menurut Kecamatan dan Kondisi Jalan di Kabupaten Halmahera Utara (m), 2017 / <i>Length of Roads by Subdistrict and Road Condition in Halmahera Utara Regency (m), 2017 .....</i>	226
9.3	Jumlah Kantor Pos Pembantu Menurut Kecamatan di Kabupaten Halmahera Utara, 2014-2017 / <i>Number of Auxiliary Post Office by Subdistrict in Halmahera Utara Regency, 2014-2017 .....</i>	227
9.4	Lalu Lintas Penumpang dan Kunjungan Kapal menurut Bulan di Pelabuhan Tobelo Kabupaten Halmahera Utara, 2017/ <i>Passengers and Boat Visit by Month in Halmahera Utara Regency, 2017 .....</i>	228
9.5	Lalu Lintas Penumpang menurut Bulan di Bandara Kuabang Kao dan Gamar Malamo Kabupaten Halmahera Utara, 2017/ <i>Passengers by Month in Kuabang Kao and Gamar Malamo Airport in Halmahera Utara Regency, 2017 .....</i>	229

<b>10</b>	<b>KEUANGAN DAERAH/LOCAL FINANCE .....</b>	<b>231</b>
10.1	Realisasi Pendapatan Pemerintah Kabupaten Halmahera Utara menurut Jenis Pendapatan (Juta Rupiah), 2015-2017/ <i>Actual Revenues of Government of Halmahera Utara Regency by Source of Revenues (Million Rupiahs), 2015-2017 .....</i>	239
10.2	Realisasi Pengeluaran Pemerintah Kabupaten Halmahera Utara menurut Jenis Pengeluaran (Juta Rupiah), 2014-2016/ <i>Realization Region Outcome of Government of Halmahera Utara Regency by Kind of Outcome (Million Rupiahs), 2014-2016 .....</i>	241
10.3	Realisasi Penerimaan Pajak Daerah Kabupaten Halmahera Utara (Juta rupiah), 2015-2017/ <i>Realization of Tax Income in Halmahera Utara Regency (Million Rupiahs), 2015-2017 .....</i>	242
10.4	Realisasi Penerimaan Pendapatan Transfer Pemerintah Pusat Kabupaten Halmahera Utara (Juta rupiah), 2015-2017/ <i>Realization Revenue Receipts of Central Government Transfers in Halmahera Utara Regency (Million Rupiahs), 2015-2017 .....</i>	243
<b>11</b>	<b>PENGELUARAN PENDUDUK DAN KONSUMSI MAKANAN/POPULATION EXPENDITURE AND FOOD CONSUMPTION .....</b>	<b>245</b>
11.1	Rata-Rata Pengeluaran Per Kapita Sebulan menurut Kelompok Makanan dan Kuintil Pengeluaran di Kabupaten Halmahera Utara (Ribu Rupiah), 2017/ <i>Average Monthly per Capita Consumption Value by Groups of Foods and Expenditure Class in Halmahera Utara Regency (Thousand Rupiah), 2017 .....</i>	253
11.2	Rata-Rata Pengeluaran Per Kapita Sebulan menurut Kelompok Barang Bukan Makanan dan Kuintil Pengeluaran di Kabupaten Halmahera Utara (Ribu Rupiah), 2017/ <i>Average Monthly per Capita Consumption Value by Groups of Non Foods and Expenditure Class in Halmahera Utara Regency</i>	255

(Thousand Rupiah), 2017 .....

<b>12</b>	<b>PENDAPATAN REGIONAL/REGIONAL INCOME .....</b>	<b>257</b>
12.1	Produk Domestik Regional Bruto Seri 2010 Kabupaten Halmahera Utara menurut Lapangan Usaha Atas Dasar Harga Berlaku (Juta Rupiah), 2016-2017/ <i>Gross Domestic Regional Product Series 2010 of Halmahera Utara Regency at Current Market Prices by Industrial Origin (Million Rp), 2016-2017 .....</i>	271
12.2	Produk Domestik Regional Bruto Seri 2010 Kabupaten Halmahera Utara menurut Lapangan Usaha Atas Dasar Harga Konstan (Juta Rupiah), 2016-2017/ <i>Gross Domestic Regional Product Series 2010 of Halmahera Utara Regency at Constant Market Prices by Industrial Origin (Million Rp), 2016-2017 .....</i>	272
12.3	Distribusi Persentase Produk Domestik Regional Bruto Seri 2010 Kabupaten Halmahera Utara menurut Lapangan Usaha Atas Dasar Harga Berlaku (Juta Rupiah), 2016-2017/ <i>Percentage Distribution Gross Domestic Regional Bruto Series 2010 of Halmahera Utara Regency at Current Market Prices by Industrial Origin (Million Rp), 2016-2017 .....</i>	273
12.4	Laju Pertumbuhan Produk Domestik Regional Bruto Kabupaten Halmahera Utara menurut Lapangan Usaha Atas Dasar Harga Konstan 2010 (Persen), 2016-2017/ <i>Growth Rate of Gross Domestic Regional Product of Halmahera Utara Regency by Industrial Origin at Market Price 2010 (Percent), 2016-2017 .....</i>	274
12.5	Laju Implisit Produk Domestik Regional Bruto Kabupaten Halmahera Utara menurut Lapangan Usaha Atas Dasar Harga Konstan 2010 (Persen), 2016-2017/ <i>Implicit Rate of Gross Domestic Regional Product of Halmahera Utara Regency by Industrial Origin at Market Price 2010 (Percent), 2016-2017 ...</i>	275
12.6	Regional Produk Domestik Bruto Seri 2010 Kabupaten	276

	Halmahera Utara menurut Pengeluaran Atas Dasar Harga Berlaku (Juta Rupiah), 2016-2017/ <i>Gross Domestic Regional Product Series 2010 of Halmahera Utara Regency at Current Market Prices by Expenditure (Million Rp), 2016-2017</i> .....	
12.7	Produk Domestik Regional Bruto Seri 2010 Kabupaten Halmahera Utara menurut Pengeluaran Atas Dasar Harga Konstan (Juta Rupiah), 2016-2017/ <i>Gross Domestic Regional Product Series 2010 of Halmahera Utara Regency at Constant Market Prices by Expenditure (Million Rp), 2016-2017</i> .....	277
12.8	Distribusi Produk Domestik Regional Bruto Seri 2010 Kabupaten Halmahera Utara menurut Pengeluaran Atas Dasar Harga Berlaku (Persen), 2016-2017/ <i>Distribution of Gross Domestic Regional Product Series 2010 of Halmahera Utara Regency at Current Market Prices by Expenditure (Percent), 2016-2017</i> .....	278
12.9	Laju Pertumbuhan Produk Domestik Regional Bruto Seri 2010 Kabupaten Halmahera Utara menurut Pengeluaran (Persen), 2016-2017/ <i>Growth Rate of Gross Domestic Regional Product Series 2010 of Halmahera Utara Regency by Expenditure (Percent), 2016-2017</i> .....	279
12.10	Laju Implisit Produk Domestik Regional Bruto Seri 2010 Kabupaten Halmahera Utara menurut Pengeluaran (Persen), 2016-2017/ <i>Implicit Rate of Gross Domestic Regional Product Series 2010 of Halmahera Utara Regency by Expenditure (Percent), 2016-2017</i> .....	280
<b>13</b>	<b>PERBANDINGAN ANTAR KABUPATEN/KOTA/ REGENCY/MUNICIPAL COMPARISON</b> .....	<b>281</b>
13.1	Indeks Pembangunan Manusia menurut Kabupaten/Kota di Provinsi Maluku Utara, 2015-2017/ <i>Human Development Index by Regencies in Maluku Utara Province, 2015-2017</i> .....	289
13.2	Laju Pertumbuhan Indeks Pembangunan Manusia menurut	290

	Kabupaten/Kota di Provinsi Maluku Utara, 2015-2017/ <i>Growth Human Development Index by Regencies in Maluku Utara Province, 2015-2017</i> .....	
13.3	Peringkat Indeks Pembangunan Manusia menurut Kabupaten/Kota di Provinsi Maluku Utara, 2015-2017/ <i>Ranking of Human Development Index by Regencies in Maluku Utara Province, 2015-2017</i> .....	291
13.4	Angka Harapan Hidup menurut Kabupaten/Kota di Provinsi Maluku Utara, 2015-2017/ <i>Life Expectancy by Regencies in Maluku Utara Province, 2015-2017</i> .....	292
13.5	Rata-Rata Lama Sekolah menurut Kabupaten/Kota di Provinsi Maluku Utara, 2015-2017/ <i>Middle Years School by Regencies in Maluku Utara Province, 2015-2017</i> .....	293
13.6	Harapan Lama Sekolah menurut Kabupaten/Kota di Provinsi Maluku Utara, 2015-2017/ <i>Expected Years School by Regencies in Maluku Utara Province, 2015-2017</i> .....	294
13.7	Pengeluaran per Kapita menurut Kabupaten/Kota di Provinsi Maluku Utara, 2015-2017 (Ribuan Rupiah)/ <i>Outcome per Capita by Regencies in Maluku Utara Province, 2015-2017 (Thousand Rupiah)</i> .....	295





## DAFTAR GAMBAR/LIST OF FIGURES

	halaman page
1 Luas Wilayah menurut Kecamatan di Kabupaten Halmahera Utara (km <sup>2</sup> ), 2017/ <i>Total Area by Subdistrict In Halmahera Utara Regency (km<sup>2</sup>), 2017</i> .....	7
2 Jumlah Pegawai Negeri Sipil menurut Pendidikan Tertinggi yang Ditamatkan di Kabupaten Halmahera Utara, 2017/ <i>Number of Civil Servants by Educational Attainment in Halmahera Utara Regency, 2017</i> .....	21
3 Jumlah Penduduk menurut Kelompok Umur dan Jenis Kelamin di Kabupaten Halmahera Utara, 2017/ <i>Population by Age Group and Sex in Halmahera Utara Regency, 2017</i> .....	57
4 Angka Partisipasi Murni menurut Tingkat Pendidikan di Kabupaten Halmahera Utara, 2017/ <i>Net Enrollment Rate by Education Attainment in Halmahera Utara Regency, 2017</i> ....	77
5 Luas Lahan, Luas Panen dan Produksi Padi, Jagung dan Kedelai di Kabupaten Halmahera Utara 2017/ <i>Area Land, Area Harvested and Production of Rice Plant, Corn and Soybean In Halmahera Utara Regency, 2017</i> .....	137
6 Persentase Jumlah Pelanggan Menurut Jenis di Kabupaten Halmahera Utara, 2017/ <i>Percentage Number of Customer by Kind in Halmahera Utara Regency, 2017</i> .....	171
7 Jumlah Pedagang Kecil Menurut Kecamatan di Kabupaten Halmahera Utara, 2017/ <i>Number of Merchants by Subdistrict in Halmahera Utara Regency, 2017</i> . .....	189
8 Jumlah Akomodasi Hotel Menurut Kecamatan di Kabupaten Halmahera Utara, 2017/ <i>Number of Hotel Accomodations by Subdistrict in Halmahera Utara Regency, 2017</i> .....	203
9 Persentase Panjang Jalan Menurut Kondisi Jalan di Kabupaten Halmahera Utara (%), 2017/ <i>Percentage Length of Roads by Road Conditions in Halmahera Utara Regency (%), 2017</i> .....	223

10	Pendapatan Asli Daerah Pemerintah Kabupaten Halmahera Utara (juta rupiah), 2015-2017/ <i>Actual Revenues of Government of Halmahera Utara Regency (million rupiah), 2015-2017</i> .....	237
11	Rata-Rata Pengeluaran Penduduk Kabupaten Halmahera Utara menurut Jenis Pengeluaran dan Kelompok Pengeluaran, 2017/ <i>Average Resident Expenditure of Halmahera Utara Regency by Consumption Group and Expenditure Group, 2017</i> .....	251
12	Distribusi Produk Domestik Regional Bruto Seri 2010 Kabupaten Halahera Utara menurut Lapangan Usaha (Persen), 2017/ <i>Distribution of Gross Domestic Regional Product Series 2010 of Halmahera Utara Regency by Industrial Origin (Percent), 2017</i> .....	269
13	Indeks Pembangunan Manusia menurut Kabupaten/Kota di Provinsi Maluku Utara, 2015-2017/ <i>Human Development Index by Regencies in Maluku Utara Province, 2015-2017</i> .....	287

## PENJELASAN UMUM/EXPLANATORY NOTES

Tanda-tanda, satuan-satuan, dan lain-lainnya yang digunakan dalam publikasi ini adalah sebagai berikut:

*Symbols, measurement units, and acronyms which are used in this publication, are as follows:*

### 1. TANDA-TANDA/SYMBOLS

Data tidak tersedia/ <i>Data not available</i>	:	...
Tidak ada atau nol / <i>Null or zero</i>	:	—
Data dapat diabaikan/ <i>Data negligible</i>	:	0
Tanda decimal/ <i>Decimal point</i>	:	,
Data tidak dapat ditampilkan/ <i>Not applicable</i>	:	NA
Angka perkiraan/ <i>Estimated figures</i>	:	e
Angka sementara/ <i>Preliminary figures</i>	:	x
Angka sangat sementara/ <i>Very preliminary figures</i>	:	xx
Angka diperbaiki/ <i>Revised figures</i>	:	r

### 2. SATUAN/UNITS

barel/ <i>barrel</i>	:	158,99 liter/ <i>litres</i> = $1/6,2898 \text{ m}^3$
hektar (ha)/ <i>hectare (ha)</i>	:	10 000 m <sup>2</sup>
kilometer (km)/ <i>kilometres (km)</i>	:	1 000 meter/ <i>meters</i> (m)
knot/ <i>knot</i>	:	1,8523 km/jam ( <i>km/hour</i> )
kuintal/ <i>quintal</i>	:	100 kg
KWh	:	1 000 Watt <i>hour</i>
MWh	:	1 000 KWh
liter (untuk beras)/ <i>litre (for rice)</i>	:	0,80 kg
ons/ <i>ounce</i>	:	28,31 gram/ <i>grams</i>
ton	:	1 000 kg

Satuan lain: buah, dus, butir, helai/lembar, kaleng, batang, pulsa, ton kilometer (ton-km), jam, menit, persen (%).

*Other units: unit, pack, pieces, sheet, tin, pulse, ton-kilometres (ton-km), hour, minute, percent (%).*

Perbedaan angka di belakang koma disebabkan oleh pembulatan angka.

*The difference in decimal numbers is caused by rounding.*



# GEOGRAFI DAN IKLIM

GEOGRAPHY AND CLIMATE

# 2017



**LUAS WILAYAH**  
**3132,3 KM<sup>2</sup>**

## Letak Geografis Kabupaten Halmahera Utara

1o57' Lintang Utara / North Latitude  
2o00' Lintang Utara / North Latitude  
128o17'– 128o18' Bujur Timur / East Longitude

## BATAS WILAYAH

Sebelah Barat  
Kab. Halmahera Barat

Sebelah Utara  
Kab. Pulau morotai

Sebelah Selatan  
Kab. Halmahera Barat

Sebelah Timur  
Kab. Halmahera Timur



**SUHU** rata - rata per bulan  
Maks : 26.7 oC (*Desember*)  
Min : 25.7 oC (*Februari*)



rata - rata **Kelembaban** per bulan  
Maks : 91 % (*September*)  
Min : 87 % (*April*)



**Kecepatan angin** per bulan  
Maks : 3 Knot (*Januari dan Desember*)  
Min : 1 Knot (*September*)



**Penyinaran Matahari** per bulan  
Maks : 56 (*Oktober*)  
Min : 36 (*September*)



**PENJELASAN TEKNIS**

1. Secara astronomis, Kabupaten Halmahera Utara terletak antara 1°57' Lintang Utara dan 2°00' Lintang Utara dan antara 128°17' Bujur Timur dan 128°18' Bujur Timur.
2. Berdasarkan posisi geografisnya, Kabupaten Halmahera Utara memiliki batas-batas: Utara – Selat Morotai; Selatan – Kecamatan Jailolo Selatan, Kabupaten Halmahera Barat; Barat – Kecamatan Loloda, Sahu, Ibu dan Kecamatan Jailolo, Kabupaten Halmahera Barat; Timur – Kecamatan Wasile, Kabupaten Halmahera Timur dan Laut Halmahera.
3. Kabupaten Halmahera Utara terdiri dari tujuh belas kecamatan, yaitu Kecamatan Malifut, Kecamatan Kao, Kecamatan Kao Utara, Kecamatan Kao Barat, Kecamatan Kao Teluk, Kecamatan Tobelo, Kecamatan Tobelo Tengah, Kecamatan Tobelo Utara, Kecamatan Tobelo Selatan, Kecamatan Tobelo Timur, Kecamatan Tobelo Barat, Kecamatan Galela, Kecamatan Galela Utara, Kecamatan Galela Selatan, Kecamatan Galela Barat, Kecamatan Loloda Utara, dan Kecamatan Loloda Kepulauan.

**TECHNICAL NOTES**

1. *Astronomically, Halmahera Utara Regency is located between 1°57' North Latitude and 2°00' North Latitude, and between 128°17' East Longitude and 129°18' East Longitude.*
2. *In terms of geographic position, Halmahera Utara Regency has boundaries as follows: North – Morotai Strait; South – South Jailolo Subdistrict, West Halmahera Regency; West – Loloda, Sahu, Ibu, dan Jailolo Subdistrict, West Halmahera Regency; East – Wasile Subdistrict, East Halmahera Regency and Halmahera Sea.*
3. *Halmahera Utara Regency has Seventeen subdistricts, these are Malifut, Kao, Kao Utara, Kao Barat, Kao Teluk, Tobelo, Tobelo Tengah, Tobelo, Tobelo Selatan, Tobelo Timur, Tobelo Barat, Galela, Galela Utara, Galela Selatan, Galela Barat, Loloda Utara, and Loloda Kepulauan Subdistrict.*





**ULASAN**

Kabupaten Halmahera Utara merupakan kabupaten yang terletak di bagian utara Provinsi Maluku Utara. Kabupaten ini terletak di antara 1°57' Lintang Utara dan 2°00' Lintang Utara dan antara 128°17' Bujur Timur dan 128°18' Bujur Timur. Secara geografis, Halmahera Utara berbatasan langsung dengan Kabupaten Halmahera Barat. Luas wilayah Halmahera Utara seluas 3.132,3 km<sup>2</sup>.

Halmahera Utara merupakan wilayah kepulauan yang dikelilingi oleh lautan dan sebagian besar wilayahnya yakni 78% merupakan lautan.

Wilayah Kabupaten Halmahera Utara dipengaruhi oleh iklim laut tropis. Sepanjang tahun 2017 rata-rata suhu udara terendah di Halmahera Utara ada di bulan Februari yakni 25,7°, sementara rata-rata tertinggi ada di bulan Desember yakni 26,7°. Kelembaban udara di Halmahera Utara selama 2017 berkisar antara 87-91%.

**DESCRIPTION**

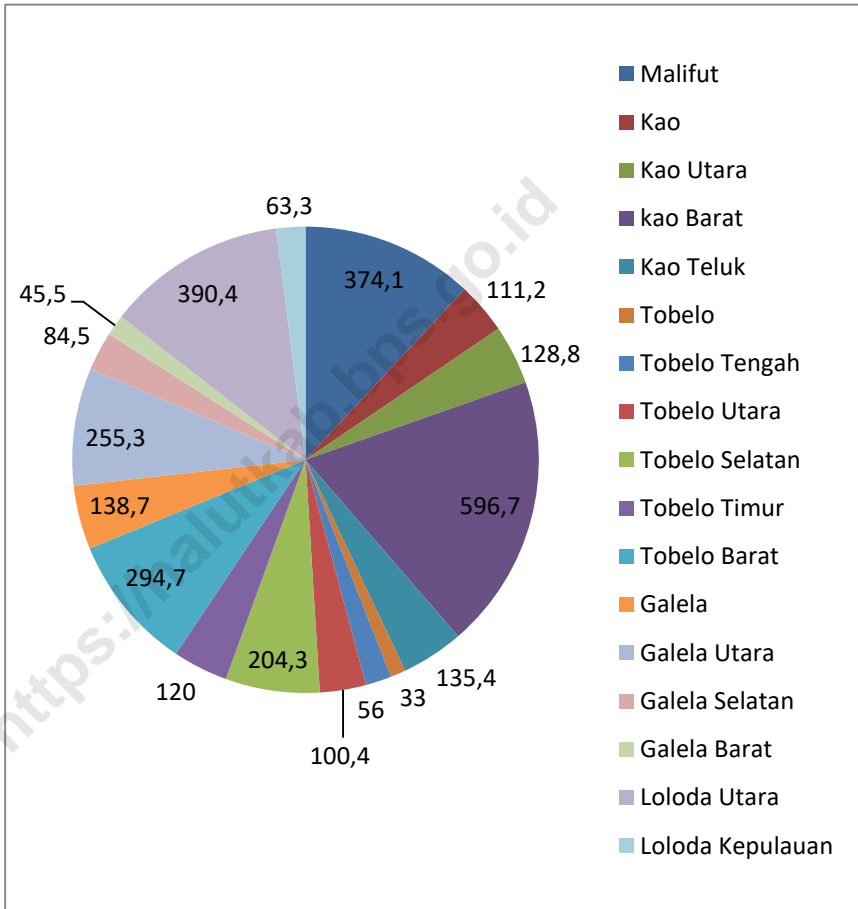
*Halmahera Utara Regency is a regency located in the north side of Maluku Utara Province. This regency is located between 1°57' North Latitude and 2°00' North Latitude and between 128°17' East Longitude and 128°18' East Longitude. Geographically, Halmahera Utara Regency shares border with West Halmahera. Total land area of Halmahera Utara is 3.132,3 km<sup>2</sup>.*

*Halmahera Utara is an archipelago surrounded with sea and most of its area, which is 78%, are composed by sea.*

*The area of Halmahera Utara affected by tropical sea climate. During 2017 the minimum average of temperature is 25,7° in February and maximum average of temperature is 26,7° in December. The average humidity is around 87-91% in 2017.*



**Gambar 1** Luas Wilayah menurut Kecamatan di Kabupaten Halmahera Utara (km<sup>2</sup>), 2017  
**Picture** Total Area by Subdistrict In Halmahera Utara Regency (km<sup>2</sup>), 2017



Sumber: BAPPEDA LITBANG Kabupaten Halmahera Utara

Source: Regional Planning and Development Board of Halmahera Utara Regency



## 1.1 GEOGRAFI/*GEOGRAPHY*

**Tabel 1.1.1 Letak Geografis Kabupaten Halmahera Utara, 2017**  
**Table *Geographical Location of Halmahera Utara Regency, 2017***

Kabupaten Halmahera Utara terletak di antara:

*Halmahera Utara Regency lies between:*

1°57'

Lintang Utara / *North Latitude*

2°00'

Lintang Utara / *North Latitude*

128°17'– 128°18'

Bujur Timur / *East Longitude*

Dan dibatasi oleh:

*And is bordered:*

Selat Morotai di sebelah Utara / *Morotai Strait in the North*

Kecamatan Wasile, Kabupaten Halmahera Timur dan Laut Halmahera di sebelah Timur / *Wasile Subdistrict, East Halmahera Regency and Halmahera Sea in the East*

Kecamatan Jailolo Selatan, Kabupaten Halmahera Barat di sebelah Selatan / *South Jailolo Subdistrict, West Halmahera Regency in the South*

Kecamatan Loloda, Sahu, Ibu dan Jailolo Kabupaten Halmahera Barat di sebelah Barat / *Loloda, Sahu, Ibu, dan Jailolo Subdistrict, West Halmahera Regency in the West*

**Tabel 1.1.2 Luas Wilayah menurut Kecamatan di Kabupaten Halmahera Utara, 2017**  
***Total Area by Subdistrict in Halmahera Utara Regency, 2017***

<b>Kecamatan Subdistrict</b>	<b>Luas (km<sup>2</sup>) Total Area (km<sup>2</sup>)</b>	<b>Persentase (%) Percentage (%)</b>
(1)	(2)	(3)
1. Malifut	374,10	11,94
2. Kao	111,20	3,55
3. Kao Utara	128,80	4,11
4. Kao Barat	596,70	19,05
5. Kao Teluk	135,40	4,32
6. Tobelo	33,0	1,05
7. Tobelo Tengah	56,0	1,79
8. Tobelo Utara	100,40	3,21
9. Tobelo Selatan	204,30	6,52
10. Tobelo Timur	120,0	3,83
11. Tobelo Barat	294,70	9,41
12. Galela	138,70	4,43
13. Galela Utara	255,30	8,15
14. Galela Selatan	84,50	2,70
15. Galela Barat	45,50	1,45
16. Loloda Utara	390,40	12,46
17. Loloda Kepulauan	63,30	2,02
<b>Halmahera Utara</b>	<b>3 132,3</b>	<b>100</b>

Sumber: BAPPEDA Kabupaten Halmahera Utara

Source: Regional Planning and Development Board of Halmahera Utara Regency

**Tabel 1.1.3** Tinggi Wilayah di Atas Permukaan Laut (DPL) Menurut Kecamatan di Kabupaten Halmahera Utara, 2017  
*Height Above Mean Sea Level (AMSL) by Subdistrict in Halmahera Utara Regency, 2017*

<b>Kecamatan Subdistrict</b>	<b>Ibukota Kecamatan Capital of Subdistrict</b>	<b>Tinggi DPL (m) Height ASL (m)</b>
(1)	(2)	(3)
1. Malifut	Ngofakiaha	6
2. Kao	Kao	5
3. Kao Utara	Daru	4
4. Kao Barat	Tolabit	25
5. Kao Teluk	Dum Dum	7
6. Tobelo	Gamsungi	6
7. Tobelo Tengah	Pitu	6
8. Tobelo Utara	Gorua	5
9. Tobelo Selatan	Kupa Kupa	9
10. Tobelo Timur	Mawea	5
11. Tobelo Barat	Kusuri	17
12. Galela	Soa Sio	8
13. Galela Utara	Salimuli	7
14. Galela Selatan	Soakonora	30
15. Galela Barat	Dokulamo	13
16. Loloda Utara	Dorume	3
17. Loloda Kepulauan	Dama	18

Sumber: BAPPEDA Kabupaten Halmahera Utara

Source: *Regional Planning and Development Board of Halmahera Utara Regency*



**Tabel 1.1.4** Jarak dari Ibukota Kecamatan ke Ibukota Kabupaten (Tobelo) di Kabupaten Halmahera Utara (km), 2017  
*Distance between Subdistrict Capital and Regency Capital in Halmahera Utara Regency (km), 2017*

Kecamatan <i>Subdistrict</i>	Ibukota Kecamatan <i>Capital of Subdistrict</i>	Jarak ke Ibukota Kecamatan <i>Distance to Regency Capital</i>
(1)	(2)	(3)
1. Malifut	Ngofakiaha	98
2. Kao	Kao	81
3. Kao Utara	Daru	61
4. Kao Barat	Tolabit	123
5. Kao Teluk	Dum Dum	133
6. Tobelo	Gamsungi	0
7. Tobelo Tengah	Pitu	3,5
8. Tobelo Utara	Gorua	5
9. Tobelo Selatan	Kupa Kupa	13
10. Tobelo Timur	Mawea	21
11. Tobelo Barat	Kusuri	28
12. Galela	Soa Sio	26
13. Galela Utara	Salimuli	56
14. Galela Selatan	Soakonora	33
15. Galela Barat	Dokulamo	40
16. Loloda Utara	Dorume	80
17. Loloda Kepulauan	Dama	88,5

Sumber: BAPPEDA Kabupaten Halmahera Utara

Source: *Regional Planning and Development Board of Halmahera Utara Regency*

## 1.2 IKLIM/CLIMATE

**Tabel 1.2.1 Rata-rata Suhu dan Kelembaban Udara Menurut Bulan di Kabupaten Halmahera Utara, 2017**  
*Distance between Subdistrict Capital and Regency Capital in Halmahera Utara Regency (km), 2017*

Bulan <i>Month</i>	Suhu Udara <i>Temperature (°C)</i>			Kelembaban Udara <i>Humidity (%)</i>		
	Maks <i>Max</i>	Min <i>Min</i>	Rata-rata <i>Average</i>	Maks <i>Max</i>	Min <i>Min</i>	Rata-rata <i>Average</i>
(1)	(2)	(3)	(4)	(5)	(6)	(7)
Januari	32,1	23,2	26,5	99	71	89
Februari	31,1	22,5	25,7	100	65	90
Maret	31,4	23,2	26,1	100	61	89
April	32,4	23,2	26,5	100	61	87
Mei	32,2	23,6	26,5	100	65	90
Juni	31,5	22,9	25,8	100	65	90
Juli	31,3	22,9	26,1	100	65	90
Agustus	31,8	22,7	26,0	100	65	90
September	31,8	23,0	25,9	100	61	91
Oktober	32,3	22,8	26,4	100	60	89
Nopember	32,5	22,9	26,5	100	60	89
Desember	32,4	22,8	26,7	100	67	89

Sumber: Stasiun Meteorologi Gamar Malamo Galela  
 Source: *Gamar Malamo Galela Meteorolgy Station*

**Tabel 1.2.2 Rata-Rata Tekanan Udara, Kecepatan Angin, dan Penyinaran Matahari Menurut Bulan di Kabupaten Halmahera Utara, 2017**  
***Average Atmospheric Pressure, Wind Velocity, and Duration of Sunshine by Month in Halmahera Utara Regency, 2017***

<b>Bulan Month</b>	<b>Tekanan Udara Atmospheric Pressure (mb)</b>	<b>Kecepatan Angin Wind Velocity (knot)</b>	<b>Penyinaran Matahari Duration of Sunshine</b>
(1)	(2)	(3)	(4)
Januari	1 009,5	3	48
Februari	1 010,6	2	46
Maret	1 011,7	2	47
April	1 010,7	2	59
Mei	1 010,2	2	55
Juni	1 010,9	2	53
Juli	1 010,8	2	40
Agustus	1 010,3	2	54
September	1 010,9	1	36
Oktober	1 009,5	2	56
Nopember	1 008,3	2	52
Desember	1 009,5	3	58

Sumber: Stasiun Meteorologi Gamar Malamo Galela  
 Source: *Gamar Malamo Galela Meteorology Station*

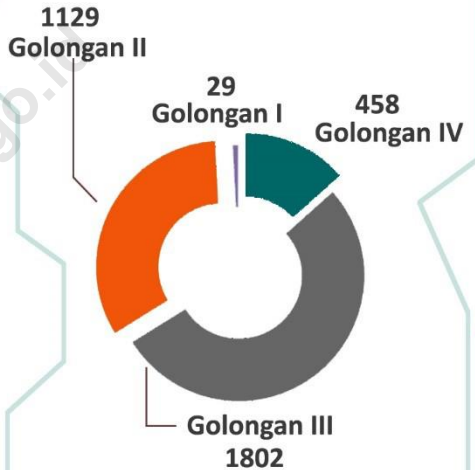
# PEMERINTAHAN GOVERNMENT

# 2017



Ir Frans Manery  
Bupati  
Muchlis Tapi Tapi, S.Ag  
Wakil Bupati

## PNS Menurut Golongan



## Pegawai Negeri Sipil Menurut Jenis Kelamin



Jumlah desa di Halmahera Utara

**196 desa**  
terbagi dalam  
**17 kecamatan**





**PENJELASAN TEKNIS****TECHNICAL NOTES**

1. Anggota Dewan Perwakilan Rakyat Daerah (DPRD) dipilih melalui pemilihan umum (pemilu) dan dilantik dalam masa jabatan lima tahun.
  2. Susunan pemerintahan Kabupaten Halmahera Utara periode 2014–2019 dipimpin oleh bupati dan dibantu oleh wakil bupati. Perangkat Daerah terdiri dari Sekretaris Daerah Kabupaten, dan Organisasi Perangkat Daerah (OPD/SKPD).
  3. Forum Komunikasi Pimpinan Daerah (Forkompinda) terdiri dari Komando Distrik Militer (Kodim), Kepolisian Resort (Polres), Pengadilan Negeri (PN), dan Kejaksaan Negeri (Kejari).
  4. Organisasi Perangkat Daerah (OPD/SKPD) Kabupaten terdiri dari Dinas Pendidikan dan Kebudayaan, Dinas Pertanian, Dinas Perhubungan, Dinas Komunikasi dan Informatika, Dinas Pariwisata, Dinas Kelautan dan Perikanan, Dinas Kesehatan, Dinas Perindustrian, Perdagangan, Koperasi dan UKM, Dinas Pekerjaan Umum, Dinas Tata Kota, Kebersihan, dan Damkar, Dinas Tenaga Kerja dan Transmigrasi, Dinas Sosial, Dinas
1. *Regional House of Representatives (DPRD) members are elected through a general election and appointed for a five-years membership.*
  2. *The structure of the government of Halmahera Utara period 2014-2019 is led by the regent and assisted by the vice regent. Regional Devices comprised of District Secretary, and Organization of Regional Devices.*
  3. *Local Leadership Communication Forum consist of Military District Command, Police Resort, District Court, and District Attorney.*
  4. *Organization of Regional Devices consist of Department of Education and Culture, Department of Agriculture, Department of Transportation, Department of Communication and Information Technology, Department of Tourism, Department of Marine and Fisheries, Department of Health, Department of Industry, Trade, Cooperative and SMEs, Department of Public Works, Department of City Planning, Cleanliness, and Damkar,*

Kependudukan dan Catatan Sipil, dan lain-lain.

*Department of Manpower and Transmigration, Department of Social Affairs, Department of Population and Registry Service, etc.*

5. Lembaga Teknis Daerah Kabupaten terdiri dari Bappeda Litbang, Badan Pelayanan Kesehatan Rumah Sakit Daerah, Satuan Polisi Pamong Praja (Satpol PP), Badan Kesbangpol dan Linmas, BPMD dan PP, BKKBD, Badan Pengendalian Dampak Lingkungan Daerah, Badan Kepegawaian Daerah, Badan Pengelolaan Perbatasan Daerah, Badan Penanggulangan Bencana Daerah, Badan Penanaman Modal dan Pelayanan Terpadu Satu Pintu, serta BPKAD.

*5. Regional Technical Institute District consists of Bappeda Litbang, Agency for Health Care Regional Hospital, Civil Service Police Unit, Kesbangpol and Community Protection Agency, BPMD and PP, BKKBD, the Regional Environmental Impact Management Agency, Regional Employment Board, the Regional Border Management Agency, Regional Disaster Management Agency, Board of Investment and Integrated Services One Stop, and BPKAD.*

**ULASAN****DESCRIPTION**

Berdasarkan UU Nomor 53 Tahun 2008, Kabupaten Halmahera Utara mengalami pemekaran menjadi dua kabupaten yaitu Kabupaten Halmahera Utara dan Kabupaten Halmahera Utara. Sejak pemekaran, jumlah desa di Halmahera Utara menjadi 198 desa yang terbagi dalam 17 kecamatan dari jumlah semula 260 desa dan 22 kecamatan. Kecamatan dengan desa terbanyak adalah kecamatan Malifut yang memiliki 22 desa, sementara kecamatan dengan jumlah desa paling sedikit adalah kecamatan Tobelo Barat dan Tobelo Timur dengan 6 desa.

Bupati Kabupaten Halmahera Utara adalah Ir Frans Manery dan Muchlis Tapi Tapi, S.Ag sebagai wakil bupati. Sedangkan Ketua DPRD Kabupaten Halmahera Utara periode 2014-2019 adalah Yulius Daeilaha, SH.

Persentase terbesar susunan partai politik DPRD Kabupaten Halmahera Utara adalah Partai Demokrat dengan 16% disusul dengan PKPI, Hanura, Gerindra, dan Golkar dengan 12%.

*According to UU Nomor 54 Tahun 2008, Halmahera Utara Regency got divided into two regencies, Halmahera Utara and Halmahera Utara. Since the division, the number of villages in Halmahera Utara has been decreased from 260 villages and 22 subdistricts to 198 villages and 17 subdistrict. The subdistrict with most villages is Malifut with 22 villages, while the least are West Tobelo and East Tobelo, both with only 6 villages.*

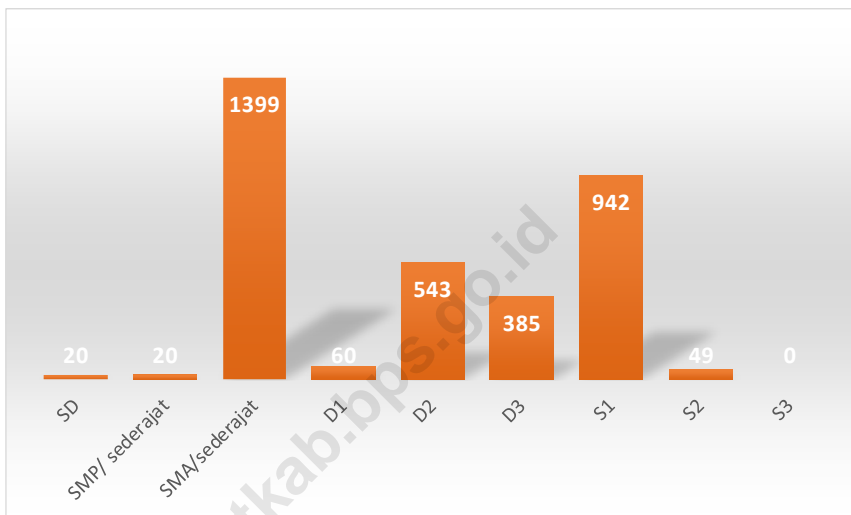
*The regent of Halmahera Utara Regency is Ir. Frans Manery with Muchlis Tapi Tapi, S.Ag as the vice regent. The Chairman of parliament of Halmahera Utara Regency 2014-2019 is Yulius Daeilaha, SH.*

*The most dominant party in the parliament is Demokrat Party with 16% membership; seconded by PKPI, Hanura, Gerindra, and Golkar each with 12% membership.*





**Gambar 2** Jumlah Pegawai Negeri Sipil menurut Pendidikan Tertinggi yang Ditamatkan di Kabupaten Halmahera Utara, 2017  
*Picture* **Number of Civil Servants by Educational Attainment in Halmahera Utara Regency, 2017**



Sumber: Badan Kepegawaian Daerah dan Pengembangan SDM Aparatur  
Source: Board of Region Office and Development of Human Power Officer



## 2.1 WILAYAH ADMINISTRATIF/*ADMINISTRATIVE AREA*

**Tabel 2.1.1 Jumlah Desa/Kelurahan Menurut Kecamatan di Kabupaten Halmahera Utara, 2017**  
***Number of Subdistricts and Villages by Regency/City in Halmahera Utara Regency, 2017***

<b>Kecamatan</b>	<b>Ibukota Kecamatan</b>	<b>Jumlah Desa</b>
<b><i>Subdistrict</i></b>	<b><i>Capital Subdisrict</i></b>	<b><i>Number of Village</i></b>
(1)	(2)	(2)
1. Malifut	Ngofakiaha	22
2. Kao	Kao	14
3. Kao Utara	Daru	12
4. Kao Barat	Tolabit	21
5. Kao Teluk	Dum Dum	11
6. Tobelo	Gamsungi	10
7. Tobelo Tengah	Pitu	9
8. Tobelo Utara	Gorua	10
9. Tobelo Selatan	Kupa Kupa	13
10. Tobelo Timur	Mawea	6
11. Tobelo Barat	Kusuri	5
12. Galela	Soa Sio	7
13. Galela Utara	Salimuli	12
14. Galela Selatan	Soakonora	7
15. Galela Barat	Dokulamo	9
16. Loloda Utara	Dorume	18
17. Loloda Kepulauan	Dama	10

Sumber: BPMD Kabupaten Halmahera Utara

Source: *BPMD of Halmahera Utara Regency*

**Tabel 2.1.2 Batas Wilayah Kecamatan di Kabupaten Halmahera Utara, 2017**  
**Regional Boundary of Subdistrict in Halmahera Utara Regency, 2017**

	<b>Kecamatan Subdistrict</b>	<b>Utara North</b>	<b>Selatan South</b>	<b>Barat West</b>	<b>Timur East</b>
	(1)	(2)	(3)	(4)	(5)
1.	Malifut	Kao	Kao Teluk	Halmahera Barat	Kao Teluk
2.	Kao	Kao Utara	Malfut	Kao Barat	Kao Teluk
3.	Kao Utara	Tobelo Barat, Tobelo Timur	Kao	Kao Barat	Kao Teluk
4.	Kao Barat	Tobeo Barat	Kao	Halmahera Barat	Kao, Kao Utara
5.	Kao Teluk	Malifut	Halmahera Barat	Halmahera Barat	Halmahera Timur
6.	Tobelo	Tobelo Utara	Tobelo Tengah	Halmahera Barat	Laut
7.	Tobelo Tengah	Tobelo	Tobelo Selatan	Halmahera Barat	Laut
8.	Tobelo Utara	Galela	Tobelo	Halmahera Barat	Laut
9.	Tobelo Selatan	Tobelo Tengah	Tobelo Timur	Halmahera Barat	Laut
10.	Tobelo Timur	Tobelo Selatan	Kao Utara	Tobelo Barat	Laut
11.	Tobelo Barat	Tobelo Selatan	Kao Utara, Kao Barat	Halmahera Barat	Tobelo Timur

<b>Kecamatan Subdistrict</b>	<b>Utara North</b>	<b>Selatan South</b>	<b>Barat West</b>	<b>Timur East</b>
(1)	(2)	(3)	(4)	(5)
12. Galela	Galela Utara	Tobelo Utara	Galela Selatan	Laut
13. Galela Utara	Loloda Utara	Galela	Galela Barat	Teluk
14. Galela Selatan	Galela Barat	Halmahera Barat	Halmahera Barat	Galela
15. Galela Barat	Halmahera Barat	Danau	Halmahera Barat	Galela
16. Loloda Utara	Laut	Galela Utara	Halmahera Barat	Laut
17. Loloda Kepulauan	Samudera	Loloda Utara	Samudera	MSB

Sumber: BAPPEDA Kabupaten Halmahera Utara

Source: BAPPEDA of Halmahera Utara Regency

**Tabel 2.1.3 Jumlah Desa Pantai dan Desa Bukan Pantai di Kabupaten Halmahera Utara, 2017**  
**Number of Beach Village and Non Beach Village in Halmahera Utara Regency, 2017**

	<b>Kecamatan Subdistrict</b>	<b>Desa Pantai Beach Village</b>	<b>Desa Bukan Pantai Non Beach Village</b>	<b>Jumlah Total</b>
	(1)	(2)	(3)	(4)
1.	Malifut	10	12	22
2.	Kao	8	6	14
3.	Kao Utara	11	1	12
4.	Kao Barat	-	21	21
5.	Kao Teluk	8	3	11
6.	Tobelo	7	3	10
7.	Tobelo Tengah	5	4	9
8.	Tobelo Utara	10	-	10
9.	Tobelo Selatan	12	1	13
10.	Tobelo Timur	5	1	6
11.	Tobelo Barat	-	5	4
12.	Galela	6	1	7
13.	Galela Utara	12	-	12
14.	Galela Selatan	-	7	7
15.	Galela Barat	-	9	9
16.	Loloda Utara	17	1	18
17.	Loloda Kepulauan	10	-	10
	<b>Jumlah / Total</b>	<b>121</b>	<b>75</b>	<b>196</b>

Sumber: BPS Kabupaten Halmahera Utara - Potensi Desa 2014

Source: BPS-Statistics Halmahera Utara Regency – Village Potency 2014

## 2.2 DEWAN PERWAKILAN RAKYAT DAERAH / *THE REGIONAL HOUSE OF REPRESENTATIVE*

**Tabel 2.2.1 Nama Ketua, Wakil Ketua, dan Sekretaris DPRD Kabupaten Halmahera Utara, 2014-2019**  
*Chairman, Vice Chairman, and Parliament Secretary of Halmahera Utara Regency, 2014-2019*

<b>Ketua Chairman</b>	<b>Wakil Ketua Vice Chairman</b>	<b>Sekretaris DPRD Parliament Secretary</b>	<b>Masa Jabatan Length of Service</b>
(1)	(2)	(3)	(4)
Yulius Daeilaha, SH	Oni Pulo, ST Heny Moudy Leke, SE	Drs. E.J Papilaya, MTP	2014-2019

Sumber: Sekretariat DPRD Halmahera Utara

Source: *Legislative of Secretary of Halmahera Utara*



**Tabel 2.2.2** Jumlah Anggota Dewan Perwakilan Rakyat Daerah Menurut Partai Politik dan Jenis Kelamin di Kabupaten Halmahera Utara, 2017

*Number of Members of The Regional House of Representatives by Political Parties and Sex in Halmahera Utara Regency, 2017*

Partai Politik <i>Political Parties</i>	Jenis Kelamin/Sex		
	Laki-Laki <i>Male</i>	Perempuan <i>Female</i>	Jumlah <i>Total</i>
(1)	(2)	(3)	(4)
1. DEMOKRAT	3	1	4
2. PKPI	2	1	3
3. PDIP	1	1	2
4. HANURA	2	1	3
5. GERINDRA	2	1	3
6. PAN	1	-	1
7. GOLKAR	3	-	3
8. NASDEM	2	-	2
9. PKB	1	-	1
10. PKS	1	-	1
11. PPP	1	-	1

<b>Partai Politik</b> <i>Political Parties</i>	<b>Jenis Kelamin/Sex</b>		
	<b>Laki-Laki</b> <i>Male</i>	<b>Perempuan</b> <i>Female</i>	<b>Jumlah</b> <i>Total</i>
(1)	(2)	(3)	(4)
12. PBB	1	-	1
<b>Jumlah / Total</b>	20	5	25

Sumber: Sekretariat DPRD Halmahera Utara

Source: *Legislative of Secretary of Halmahera Utara*

<https://halutkab.bps.go.id>

**Tabel 2.2.3 Jumlah Pegawai Negeri Sipil Menurut Golongan dan Jenis Kelamin di Lingkup Pemerintah Daerah Kabupaten Halmahera Utara, 2017**  
**Number of Civil Servants by Hierarchy and Sex in Halmahera Utara Regency Government, 2017**

	<b>Golongan Hierarchy</b>	<b>Laki-Laki Men</b>	<b>Perempuan Women</b>	<b>Jumlah Total</b>
	(1)	(2)	(3)	(4)
1.	IV	274	184	458
2.	III	802	1 000	1 802
3.	II	594	535	1 129
4.	I	29	-	29
	<b>Jumlah / Total</b>	<b>1 699</b>	<b>1 719</b>	<b>3 418</b>

Sumber: Badan Kepegawaian Daerah dan Pengembangan SDM Aparatur

Source: Board of Region Office and Development of Human Power Officer

2.3 PEGAWAI NEGERI SIPIL/*CIVIL SERVANTS*

**Tabel 2.3.1** Jumlah Pegawai Negeri Sipil menurut Dinas/Instansi Pemerintah dan Pendidikan di Kabupaten Halmahera Utara, 2017  
*Number of Civil Servant by Department/Government Agencies and Education in Halmahera Utara Regency, 2017*

Dinas/Instansi Pemerintah <i>Department/Government Agencies</i>	Pendidikan/ <i>Education</i>									Jumlah <i>Total</i>
	SD	SMP	SMA	D1	D2	D3	S1	S2	S3	
(1)	(2)	(3)	(4)	(5)	(6)	(7)	(8)	(6)	(7)	(8)
1. Sekretariat Daerah	0	0	0	0	0	1	3	3	0	7
2. Bagian Tata Pemerintahan	0	0	1	0	0	0	5	0	0	6
3. Bagian Hukum dan HAM	0	0	5	0	0	1	1	2	0	9
4. Bagian Organisasi	0	0	3	0	0	3	3	1	0	10
5. Bagian Perekonomi dan Kesra	0	1	2	0	0	0	4	0	0	7
6. Bagian Umum dan Perlengkapan	0	0	14	0	0	2	4	1	0	21
7. Bagian Humas dan Protokol	0	0	6	0	0	2	4	1	0	13

Dinas/Instansi Pemerintah <i>Department/Govern- ment Agencies</i>	Pendidikan/ <i>Education</i>									Jum lah <i>To tal</i>
	SD	SMP	SMA	D1	D2	D3	S1	S2	S3	
(1)	(2)	(3)	(4)	(5)	(6)	(7)	(8)	(6)	(7)	(8)
8. Bagian Adm. dan Pengendalian Pembangunan	0	0	6	0	0	2	4	0	0	12
9. Bagian Unit Layanan Pengadaan	0	0	1	0	0	0	4	2	0	7
10. Bagian Sekretariat Korpri	0	0	3	0	0	0	2	0	0	5
11. Sekretariat DPRD	0	0	13	1	0	3	14	1	0	32
12. Dinas Pendidikan dan Kebudayaan	0	0	16	0	1	2	19	3	0	41
13. Dinas Kesehatan	0	0	14	2	0	7	13	1	0	37
14. Dinas Pariwisata	0	0	6	1	0	6	8	2	0	23
15. Dinas Pekerjaan Umum dan Tata Ruang	0	0	14	1	0	1	17	0	0	33
16. Dinas Perumahan, Kawasan Pemukiman, dan Pertanahan	0	0	7	0	1	1	8	2	0	19

Dinas/Instansi Pemerintah <i>Department/Govern- ment Agencies</i>	Pendidikan/ <i>Education</i>									Jum lah <i>To tal</i>
	SD	SMP	SMA	D1	D2	D3	S1	S2	S3	
(1)	(2)	(3)	(4)	(5)	(6)	(7)	(8)	(6)	(7)	(8)
17. Dinas Perdagangan dan Perindustrian	0	0	10	0	2	0	11	1	0	24
18. Dinas Sosial	0	0	7	0	0	2	9	1	0	19
19. UPTD Panti Sosial Dinas Sosial	0	1	3	0	0	0	1	0	0	5
20. Dinas Kependudukan dan Capil	0	0	6	0	0	1	10	0	0	17
21. Dinas Pertanian	0	0	20	0	0	10	24	2	0	56
22. Dinas Kelautan dan Perikanan	0	0	15	0	0	4	18	3	0	40
23. Dinas Perhubungan	1	1	41	0	0	6	14	1	0	64
24. Dinas Pemberdayaan Perempuan, PA, dan KB	0	0	3	1	0	3	8	1	0	16
25. Dinas Lingkungan Hidup	0	0	6	0	0	3	16	1	0	26
26. Dinas Ketahanan Pangan	0	0	8	0	0	1	14	0	0	23

Dinas/Instansi Pemerintah <i>Department/Govern- ment Agencies</i>	Pendidikan/ <i>Education</i>									Jum lah <i>To tal</i>
	SD	SMP	SMA	D1	D2	D3	S1	S2	S3	
(1)	(2)	(3)	(4)	(5)	(6)	(7)	(8)	(6)	(7)	(8)
27. Jabatan Fungsional Dinas Ketahanan Pangan	0	0	15	0	0	0	11	0	0	26
28. Dinas Kearsipan dan Perpustakaan	0	0	4	0	0	1	10	1	0	16
29. Dinas Penanaman Modal dan PTSP	0	0	11	0	0	2	12	1	0	26
30. Dinas Satpol PP	0	0	22	0	0	2	6	1	0	31
31. Dinas Komunikasi Informatika dan Persandian	0	0	4	0	0	1	7	1	0	13
32. Dinas Pemuda dan Olahraga	0	0	6	0	2	0	7	0	0	15
33. Dinas Koperasi dan UMKM	0	0	4	0	1	3	11	1	0	20
34. Dinas Tenaga Kerja dan Transmigrasi	0	0	9	0	0	2	9	0	0	20
35. Badan Keuangan dan Aset Daerah	0	0	19	0	0	13	17	2	0	51

Dinas/Instansi Pemerintah <i>Department/Govern- ment Agencies</i>	Pendidikan/ <i>Education</i>									Jum lah <i>To tal</i>
	SD	SMP	SMA	D1	D2	D3	S1	S2	S3	
(1)	(2)	(3)	(4)	(5)	(6)	(7)	(8)	(6)	(7)	(8)
36. Badan Perencanaan Pembangunan Daerah	0	0	8	0	0	1	14	3	0	26
37. Badan Kesatuan Bangsa dan Politik	0	0	4	0	0	5	10	0	0	19
38. Badan Pemberdayaan Masyarakat dan Desa	0	0	13	0	0	1	14	0	0	28
39. Badan Kepegawaian Daerah dan Pengembangan SDA	0	0	7	0	0	6	14	0	0	27
40. Badan Penanggulangan Bencana Daerah	0	0	14	0	0	3	10	0	0	27
41. Badan Penelitian Pengembangan dan Statistik	0	0	1	0	0	1	10	3	0	15
42. Inspektorat	0	0	7	0	0	1	16	1	0	25
43. Rumah Sakit Umum Daerah	0	0	7	0	0	10	8	2	0	27



Dinas/Instansi Pemerintah <i>Department/Govern- ment Agencies</i>	Pendidikan/ <i>Education</i>									Jum lah <i>To tal</i>
	SD	SMP	SMA	D1	D2	D3	S1	S2	S3	
(1)	(2)	(3)	(4)	(5)	(6)	(7)	(8)	(6)	(7)	(8)
44. Jabatan Fungsional RSUD Tobelo	0	0	35	3	0	88	25	1	0	152
45. BNN (Vertikal)	0	0	4	0	0	1	6	0	0	11
46. Sekretariat KPUD (Vertikal)	0	0	7	0	0	0	3	0	0	10
47. Kantor Camat Kao Teluk	0	0	6	0	0	3	6	0	0	15
48. Kantor Camat Malifut	0	0	17	0	0	2	2	0	0	21
49. Kantor Camat Kao	0	0	17	0	0	1	4	0	0	22
50. Kantor Camat Kao Barat	0	1	5	0	0	0	5	0	0	11
51. Kantor Camat Kao Utara	0	0	7	0	0	3	4	0	0	14
52. Kantor Camat Tobelo Barat	0	0	4	0	1	0	5	0	0	10
53. Kantor Camat Tobelo Timur	0	0	9	0	0	2	2	0	0	13
54. Kantor Camat Tobelo Selatan	0	0	10	0	0	0	2	0	0	12
55. Kantor Camat Tobelo Tengah	0	0	9	0	0	2	4	0	0	15
56. Kantor Camat Tobelo	1	0	11	0	0	1	2	0	0	15

	Dinas/Instansi Pemerintah <i>Department/Govern- ment Agencies</i>	Pendidikan/ <i>Education</i>									Jum lah <i>To tal</i>
		SD	SMP	SMA	D1	D2	D3	S1	S2	S3	
	(1)	(2)	(3)	(4)	(5)	(6)	(7)	(8)	(6)	(7)	(8)
57.	Kantor Camat Tobelo Utara	0	0	7	0	1	0	4	1	0	13
58.	Kantor Camat Galela	0	0	11	0	0	0	4	0	0	15
59.	Kantor Camat Galela Selatan	0	0	13	0	0	0	5	0	0	18
60.	Kantor Camat Galela Barat	0	0	8	0	0	1	6	0	0	15
61.	Kantor Camat Galela Utara	0	0	6	0	0	2	3	0	0	11
62.	Kantor Camat Loloda Utara	0	0	7	0	0	2	4	0	0	13
63.	Kantor Camat Loloda Kepulauan	0	0	5	1	1	0	1	1	0	9
64.	UPTD Dikdas Kao Teluk	0	0	2	0	0	0	0	0	0	2
65.	UPTD Dikdas Malifut	1	0	7	0	0	0	0	0	0	8
66.	UPTD Dikdas Kao	0	0	7	0	0	0	1	0	0	8
67.	UPTD Dikdas Kao Barat	0	1	4	0	0	0	0	0	0	5
68.	UPTD Dikdas Kao Utara	0	0	3	0	0	0	0	0	0	3

Dinas/Instansi Pemerintah <i>Department/Govern- ment Agencies</i>	Pendidikan/ <i>Education</i>									Jum lah <i>To tal</i>
	SD	SMP	SMA	D1	D2	D3	S1	S2	S3	
(1)	(2)	(3)	(4)	(5)	(6)	(7)	(8)	(6)	(7)	(8)
69. UPTD Dikdas Tobelo Barat	0	0	1	0	1	0	1	0	0	3
70. UPTD Dikdas Tobelo Timur	0	0	2	0	0	0	0	0	0	2
71. UPTD Dikdas Tobelo Selatan	0	1	3	0	0	0	1	0	0	5
72. UPTD Dikdas Tobelo Tengah	0	0	2	0	2	0	0	0	0	4
73. UPTD Dikdas Tobelo	1	0	10	0	1	0	2	0	0	14
74. UPTD Dikdas Tobelo Utara	0	0	5	0	1	0	0	0	0	6
75. UPTD Dikdas Galela	0	0	5	0	0	0	0	0	0	5
76. UPTD Dikdas Galela Selatan	0	0	2	0	0	0	0	0	0	2
77. UPTD Dikdas Galela Barat	0	0	2	0	0	0	1	0	0	3
78. UPTD Dikdas Galela Utara	0	0	2	0	0	0	1	0	0	3
79. UPTD Dikdas Loloda Utara	0	0	2	0	0	0	0	0	0	2
80. UPTD Dikdas Loloda Kepulauan	0	0	1	0	0	0	0	0	0	1

Dinas/Instansi Pemerintah <i>Department/Govern- ment Agencies</i>	Pendidikan/ <i>Education</i>									Jum lah <i>To tal</i>
	SD	SMP	SMA	D1	D2	D3	S1	S2	S3	
(1)	(2)	(3)	(4)	(5)	(6)	(7)	(8)	(6)	(7)	(8)
81. Puskesmas Dum-Dum, Kao Teluk	0	0	4	0	0	8	0	0	0	12
82. Puskesmas Malifut	0	0	7	3	0	4	2	0	0	16
83. Puskesmas Kao	0	0	13	1	0	7	4	0	0	25
84. Rumah Sakit Bergerak Kao	0	0	1	1	0	1	3	0	0	6
85. Puskesmas Toliwang, Kao Barat	0	0	1	3	0	6	1	0	0	11
86. Puskesmas Kao Utara	0	0	5	0	0	2	2	0	0	9
87. Puskesmas Kusuri, Tobelo Barat	0	0	3	1	0	5	4	0	0	13
88. Puskesmas Mawea, Tobelo Timur	0	0	4	1	0	9	0	0	0	14
89. Puskesmas Kupa-Kupa, Tobelo Selatan	0	0	4	4	0	7	0	0	0	15
90. Puskesmas Pitu, Tobelo Tengah	0	0	6	3	0	15	1	1	0	26
91. Puskesmas Tobelo	0	0	5	6	0	19	3	0	0	33

Dinas/Instansi Pemerintah <i>Department/Govern- ment Agencies</i>	Pendidikan/ <i>Education</i>									Jum lah <i>To tal</i>
	SD	SMP	SMA	D1	D2	D3	S1	S2	S3	
(1)	(2)	(3)	(4)	(5)	(6)	(7)	(8)	(6)	(7)	(8)
92. Puskesmas Gorua, Tobelo Utara	0	0	4	0	0	14	3	0	0	21
93. Puskesmas Galela	0	0	4	0	0	10	4	0	0	18
94. Puskesmas Galela Selatan	0	0	2	0	0	3	1	0	0	6
95. Puskesmas Dokulamo, Galela Barat	0	0	2	0	0	9	1	0	0	12
95. Puskesmas Salimuli, Galela Utara	0	0	7	1	0	5	1	0	0	14
96. Puskesmas Dorume, Loloda Utara	0	0	4	3	0	6	3	0	0	16
97. Puskesmas Dama, Loloda Kepulauan	0	0	4	1	0	5	0	0	0	10
98. Guru di Kecamatan Kao Teluk	0	0	8	1	10	0	12	0	0	31
99. Guru di Kecamatan Malifut	0	0	24	0	55	2	43	0	0	124
100. Guru di Kecamatan Kao	0	0	45	0	22	1	19	0	0	87

Dinas/Instansi Pemerintah <i>Department/Govern- ment Agencies</i>	Pendidikan/ <i>Education</i>									Jum lah <i>To tal</i>
	SD	SMP	SMA	D1	D2	D3	S1	S2	S3	
(1)	(2)	(3)	(4)	(5)	(6)	(7)	(8)	(6)	(7)	(8)
101. Guru di Kecamatan Kao Barat	0	0	29	2	35	2	36	0	0	104
102. Guru di Kecamatan Kao Utara	0	0	30	0	26	0	19	0	0	75
103. Guru di Kecamatan Tobelo Barat	0	0	21	0	29	1	6	0	0	57
104. Guru di Kecamatan Tobelo Timur	0	0	25	0	12	1	11	0	0	49
105. Guru di Kecamatan Tobelo Selatan	0	0	45	3	50	2	31	0	0	131
106. Guru di Kecamatan Tobelo Tengah	0	0	37	3	38	2	18	0	0	98
107. Guru di Kecamatan Tobelo	0	0	12 1	8	90	10	68	0	0	297
108. Guru di Kecamatan Tobelo Utara	0	0	33	1	29	1	32	0	0	96
109. Guru di Kecamatan Galela	0	0	18	3	14	2	11	0	0	48
110. Guru di Kecamatan Galela Selatan	0	0	39	1	22	1	11	0	0	74

Dinas/Instansi Pemerintah <i>Department/Govern- ment Agencies</i>	Pendidikan/ <i>Education</i>									Jum lah <i>To tal</i>
	SD	SMP	SMA	D1	D2	D3	S1	S2	S3	
(1)	(2)	(3)	(4)	(5)	(6)	(7)	(8)	(6)	(7)	(8)
111. Guru di Kecamatan Galela Barat	0	0	33	0	12	2	16	0	0	63
112. Guru di Kecamatan Galela Utara	0	0	24	0	42	2	17	0	0	85
113. Guru di Kecamatan Loloda Utara	0	0	38	0	27	0	20	0	0	85
114. Guru di Kecamatan Loloda Kepulauan	0	0	13	0	12	0	10	0	0	35
115. Staf Tata Usaha	0	0	25	0	2	0	1	0	0	28
116. Penjaga Sekolah	8	1	6	0	1	0	0	0	0	16
117. Sekretaris Desa	8	13	62	0	0	0	0	0	0	83

Sumber: Badan Kepegawaian Daerah dan Pengembangan SDM Aparatur

Source: Board of Region Office and Development of Human Power Officer

**Tabel 2.3.2 Jumlah Pegawai Negeri Sipil menurut Eselon dan Jenis Kelamin di Kabupaten Halmahera Utara, 2017**  
**Number of Civil Servants by Hierarchy and Sex in Halmahera Utara Regency, 2017**

	Eselon/ <i>Eselon</i>	Jenis Kelamin/ <i>Sex</i>		
		Laki-Laki <i>Male</i>	Perempuan <i>Female</i>	Jumlah <i>Total</i>
	(1)	(2)	(3)	(4)
1.	Eselon I	-	-	-
2.	Eselon II	34	3	-
3.	Eselon III	132	29	-
4.	Eselon IV	191	119	-
5.	Non Eselon	1 342	1 568	-
	<b>Jumlah/<i>Total</i></b>	-	1 699	1 719

Sumber: Badan Kepegawaian Daerah dan Pengembangan SDM Aparatur

Source: Board of Region Office and Development of Human Power Officer





# KEPENDUDUKAN DAN KETENAGAKERJAAN POPULATION AND EMPLOYMENT TAHUN 2017

## Persentase Penduduk *Percentage of Total Population*



**51%**



**49%**

Jumlah Penduduk  
*Population* **187.104**

Rasio Jenis Kelamin  
*Sex Ratio*

**105**

## Jumlah Penduduk Berumur 15 Tahun Keatas menurut Jenis Kegiatan Utama *Population of Aged 15 Years and Over by Main Activity*

Pengangguran Terbuka  
*Unemployment*

**3620**



Bekerja  
*Working*  
**69.943**



Sekolah  
*Attending School*  
**16.586**  
Mengurus Rumah Tangga  
*Housekeeping*  
**28.280**  
Lainnya  
*Others*  
**6.116**



**PENJELASAN TEKNIS**

**TECHNICAL NOTES**

1. Sumber utama data kependudukan adalah sensus penduduk yang dilaksanakan setiap sepuluh tahun sekali. Sensus penduduk telah dilaksanakan sebanyak enam kali sejak Indonesia merdeka, yaitu tahun 1961, 1971, 1980, 1990, 2000, dan 2010. Di dalam sensus penduduk, pencacahan dilakukan terhadap seluruh penduduk yang berdomisili di wilayah teritorial Indonesia termasuk warga negara asing kecuali anggota korps diplomatik negara sahabat beserta keluarganya.

Metode pengumpulan data dalam sensus dilakukan dengan wawancara antara petugas sensus dengan responden dan juga melalui *e-census*. Pencatatan penduduk menggunakan konsep “*usual residence*”, yaitu konsep “di mana penduduk biasa bertempat tinggal”. Bagi penduduk yang bertempat tinggal tetap dicacah di mana mereka biasa tinggal, sedangkan untuk penduduk yang tidak bertempat tinggal tetap dicacah di tempat di mana mereka ditemukan petugas sensus pada malam ‘Hari Sensus’. Termasuk penduduk yang tidak bertempat tinggal tetap adalah

1. *The main source of demographic data is population census, which is conducted every ten years. Population Census has been conducted six times since Indonesia’s independence: 1961, 1971, 1980, 1990, 2000, and 2010. The population census enumerates all residents who domicile in the entire territory of Indonesia including foreign citizens except the diplomatic corps members and their families.*

*The method of data collection in a population census involves interviewing respondents and conducting e-census. Enumeration of the population uses the concept of “usual residence”, which is the concept of “places where people usually live”. De jure was applied to the permanent residents, while de facto was applied to non-permanent residents. The permanent residents were enumerated in place where they normally live, the non-permanent residents were enumerated where they were found by the enumerators, on the night of*

tuna wisma, awak kapal berbendera Indonesia, penghuni perahu/rumah apung, masyarakat terpencil atau terasing, dan pengungsi. Bagi mereka yang mempunyai tempat tinggal tetap dan sedang bepergian ke luar wilayah lebih dari enam bulan, tidak dicacah di tempat tinggalnya, tetapi dicacah di tempat tujuannya. Untuk tahun yang tidak dilaksanakan sensus penduduk, data kependudukan diperoleh dari hasil proyeksi penduduk. Proyeksi penduduk merupakan suatu perhitungan ilmiah yang didasarkan pada asumsi dari komponen-komponen perubahan penduduk, yaitu kelahiran, kematian, dan migrasi. Proyeksi penduduk Indonesia 2010–2035 menggunakan data dasar penduduk hasil SP2010.

*'Census Date'. The non permanent residents include homeless people, ship crew, boat people, remote area community, and internally displaced persons. Those who had permanent residence and had been travelling away from their home for six months or more were not enumerated in their permanent place, but in the place where they were during the census. For the periods where the population census is not conducted, population projection is done to estimate population during those years. The population projection is an estimate based on the demographic components, such as birth, death, and migration. Indonesia's 2010–2035 population projection used the 2010 Population Census as the base population.*

2. **Penduduk Indonesia** adalah semua orang yang berdomisili di wilayah teritorial Indonesia selama 6 bulan atau lebih dan atau mereka yang berdomisili kurang dari 6 bulan tetapi bertujuan menetap.
3. **Laju pertumbuhan penduduk** adalah angka yang menunjukkan persentase penambahan penduduk dalam jangka waktu tertentu.
2. **The population of Indonesia** are all residents of the entire territory of Indonesia who have stayed for six months or longer, and those who intended to stay more than six months even though their length of stay is less than six months.
3. **The growth rate of population** is the number that show percentage of population growth within a specified period.

- |  |   |
|--|---|
| <p>4. <b>Kepadatan penduduk</b> adalah rasio banyaknya penduduk per kilometer persegi.</p>   | <p>4. <b>Population density</b> is ratio of population per square kilometer.</p>  |
| <p>5. <b>Rasio jenis kelamin</b> adalah perbandingan antara penduduk laki-laki dan penduduk perempuan pada suatu wilayah dan waktu tertentu. Biasanya dinyatakan dengan banyaknya penduduk laki-laki untuk 100 penduduk perempuan.</p>   | <p>5. <b>Sex ratio</b> is the ratio of males population to females population in a given area and time, usually expressed as the number of males for every 100 females.</p>   |
| <p>6. <b>Distribusi penduduk</b> adalah pola persebaran penduduk di suatu wilayah, baik berdasarkan batas-batas geografis maupun berdasarkan batas-batas administrasi pemerintahan.</p>  | <p>6. <b>Population distribution</b> is the pattern of population distribution in an area, either by geographic boundaries or by government administrative boundaries.</p>  |
| <p>7. <b>Komposisi penduduk</b> adalah pola persebaran penduduk menurut karakteristiknya. Contoh: penduduk menurut kelompok umur, penduduk menurut jenis kelamin</p>   | <p>7. <b>Population composition</b> is the pattern of population distribution by its characteristics. Example: population by age group, population by sex</p>   |
| <p>8. <b>Rumah tangga</b> adalah seseorang atau sekelompok orang yang mendiami sebagian atau seluruh bangunan fisik/sensus dan biasanya tinggal bersama serta pengelolaan makan dari satu dapur. Yang dimaksud makan dari satu dapur adalah jika pengurusan kebutuhan sehari-harinya dikelola bersama-sama menjadi satu.</p> | <p>8. <b>Household</b> is an individual or group of people living in a physical/census building unit or part of it and usually commit on a common provision for food and other essentials of living. Common provision for food means one organising daily needs for all of household members.</p> |

9. **Anggota rumah tangga** adalah semua orang yang biasanya bertempat tinggal di suatu rumah tangga, baik yang berada di rumah pada waktu pencacahan maupun yang sementara tidak ada.
9. **Household member** are those who usually lives in a household regardless of their location at the time of enumeration.
10. **Rata-rata anggota rumah tangga** adalah angka yang menunjukkan rata-rata jumlah anggota rumah tangga per rumah tangga.
10. **Average household size** is the average number of household members per household.
11. Istilah migrasi seumur hidup disebut bila provinsi tempat tinggal seseorang pada saat pencacahan berbeda dengan provinsi tempat lahirnya.
11. **Lifetime migration terminology** if someone's province of residence at the time of enumeration was different from his/her province of birthplace.
12. Istilah migrasi risen disebut bila provinsi tempat tinggal seseorang pada saat pencacahan berbeda dengan provinsi tempat tinggalnya 5 tahun yang lalu.
12. **Recent migration terminology** if someone's province of residence at the time of enumeration was different from his/her province of residence 5 years ago.
13. **Penduduk usia kerja** adalah penduduk yang berumur 15 tahun ke atas.
13. **Working age population** is persons of 15 years and over.
14. **Angkatan kerja** adalah penduduk usia kerja (15 tahun ke atas) yang bekerja, punya pekerjaan namun sementara tidak bekerja, dan pengangguran.
14. **Labor force or economically active** are persons of 15 years and over, who in the previous week were working, temporarily absent from work but having jobs, and unemployment.

15. **Bekerja** adalah kegiatan ekonomi yang dilakukan oleh seseorang dengan maksud memperoleh atau membantu memperoleh pendapatan atau keuntungan dan lamanya bekerja paling sedikit 1 jam secara terus menerus dalam seminggu yang lalu (termasuk pekerja keluarga tanpa upah yang membantu dalam suatu usaha/kegiatan ekonomi).
15. ***Working** is economic activity conducted by a person and intended to earn income by doing work or helping to do work at least one hour continuously during the reference week (including unpaid family worker/s for any economic activity).*
16. **Jumlah jam kerja seluruhnya** adalah jumlah jam kerja yang digunakan untuk bekerja (tidak termasuk jam kerja istirahat resmi dan jam kerja yang digunakan untuk hal-hal di luar pekerjaan).
16. ***Total working hours** is the total hours spent by an employee to perform all jobs (excluding the time used for other activities which are not classified as work).*
17. **Lapangan usaha** adalah bidang kegiatan dari pekerjaan/tempat bekerja di mana seseorang bekerja. Klasifikasi lapangan usaha mengikuti Klasifikasi Baku Lapangan Usaha Indonesia (KBLI) dalam 1 digit.
17. ***Industry** is field of a person's activity or establishment. The classification of industries follows the Indonesia Standard Industrial Classification (KBLI) in one digit.*
18. **Status pekerjaan** adalah kedudukan seseorang dalam unit usaha/kegiatan dalam melakukan pekerjaan.
18. ***Employment status** is the status of a person at his place of work or establishment where he was employed.*
19. **Berusaha sendiri tanpa dibantu orang lain** adalah bekerja atau berusaha dengan menanggung
19. ***Own-account worker** is a person who works at his own risk without assisted by paid per mount worker*



risiko secara ekonomis, yaitu dengan tidak kembalinya ongkos produksi yang telah dikeluarkan dalam rangka usahanya tersebut, serta tidak menggunakan pekerja dibayar maupun pekerja tak dibayar, termasuk yang sifat pekerjaannya memerlukan teknologi atau keahlian khusus.

*or unpaid worker include technical job or skill job.*

20. **Berusaha dibantu buruh tidak tetap/buruh tidak dibayar** adalah bekerja atau berusaha atas risiko sendiri, dan menggunakan buruh/pekerja tak dibayar dan atau buruh/pekerja tidak tetap.

20. ***Employer assisted by temporary workers/unpaid worker*** is a person who works at his own risk and assisted by temporary worker/unpaid worker.

21. **Berusaha dibantu buruh tetap/buruh dibayar** adalah berusaha atas risiko sendiri dan mempekerjakan paling sedikit satu orang buruh/pekerja tetap yang dibayar.

21. ***Employer assisted by permanent workers/paid workers*** is a person who does his business at her/his own risk at least one assisted by paid permanent worker.

22. **Buruh/karyawan/pegawai** adalah seseorang yang bekerja pada orang lain atau instansi/kantor/perusahaan secara tetap dengan menerima upah/gaji baik berupa uang maupun barang. Buruh yang tidak mempunyai majikan tetap, tidak digolongkan sebagai buruh/karyawan, tetapi sebagai pekerja bebas. Seseorang dianggap memiliki majikan tetap jika memiliki

22. ***Employee*** is a person who work permanently for other people or institution/office/ company and gains some money/cash or goods as wage/salary. Labor who have no permanent employer is not categorized as a laborer/worker/employee but casual worker. A laborers in general is considered to have a permanent employer if he has the same

1 (satu) majikan (orang/rumah tangga) yang sama dalam sebulan terakhir, khusus pada sektor bangunan batasannya tiga bulan. Apabila majikannya instansi/ lembaga, boleh lebih dari satu.

*employer during the past month, particularly for building construction sector is 3 months. If the employer is an institution, more than 1 (one) employer is allowed.*

23. **Pekerja bebas** adalah seseorang yang bekerja pada orang lain/majikan/institusi yang tidak tetap (lebih dari 1 majikan dalam sebulan terakhir) di usaha pertanian baik berupa usaha rumah tangga maupun bukan usaha rumah tangga, ataupun di nonpertanian atas dasar balas jasa dengan menerima upah atau imbalan baik berupa uang maupun barang, dan baik dengan sistem pembayaran harian maupun borongan

23. **Casual employee** is a person who does not work permanently for other people/employer/ institution (more than 1 employer during the last 1 month) in agricultural sector, either home industry or not home industry, or in non-agricultural sector based on remuneration paid with money or goods, and based on daily or contact payment system.

24. **Pekerja tak dibayar** adalah seseorang yang bekerja membantu usaha untuk memperoleh penghasilan/keuntungan yang dilakukan oleh salah seorang anggota rumah tangga atau bukan anggota rumah tangga tanpa mendapat upah/gaji baik berupa uang maupun barang.

24. **Unpaid worker** is a person who intended to work without pay, either with money or good, in an establishment run by other members of the family, relative or neighbour.



**ULASAN**

**DESCRIPTION**

**Kependudukan**

Penduduk Kabupaten Halmahera Utara berdasarkan proyeksi penduduk tahun 2017 sebanyak 187.104 jiwa yang terdiri atas 95.634 jiwa penduduk laki-laki dan 91.470 jiwa penduduk perempuan. Dibandingkan dengan proyeksi jumlah penduduk tahun 2016, penduduk kabupaten Halmahera Utara mengalami pertumbuhan sebesar 15.08 persen. Sementara itu, angka rasio penduduk laki-laki terhadap perempuan sebesar 105. Sedangkan, kepadatan penduduk di Kabupaten Halmahera Utara tahun 2017 mencapai 60 jiwa/km<sup>2</sup>.

**Ketenagakerjaan**

Jumlah Angkatan Kerja pada tahun 2017 di Kabupaten Halmahera Utara menurut Survei Angkatan Kerja Nasional Agustus 2017 sebesar 73.563 jiwa dengan 69.943 jiwa sebagai pekerja dan 3.620 jiwa sebagai pengangguran terbuka

Kemudian, dari 3.620 jiwa tersebut, jumlah penduduk yang merupakan pengangguran terbuka dengan tingkat pendidikan Sekolah Menengah Atas (SMA) memiliki kontribusi paling besar, yaitu 1.683 jiwa, kemudian diikuti penduduk yang merupakan

**Population**

*Halmahera Utara Regency population based population projections for 2017 were 187.104 people consisting of 95.634 inhabitants of the male and 91.470 female population people. This compares with a total Halmahera Utara Population in 2016, the population growth of Halmahera Utara are 15.08 percent. While, sex ratio male population towards the female population are 105. Meanwhile, population density of Halmahera Utara Regency in 2017 reached 60 people/km<sup>2</sup>.*

**Employment**

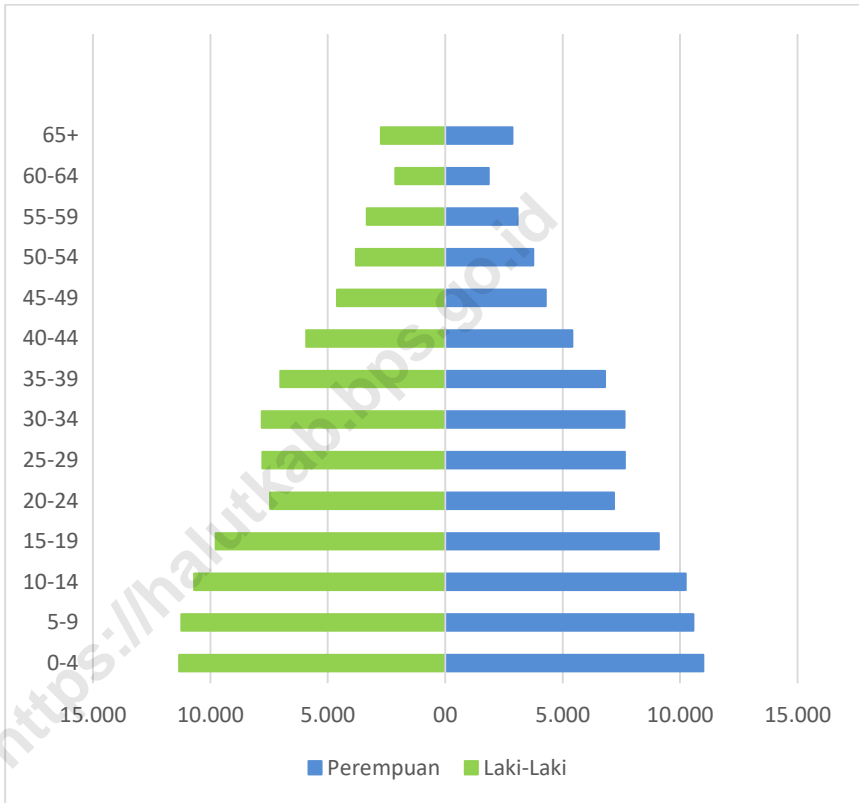
*Number of Work Force in 2017 of Halmahera Utara Regency based on Survei Angkatan Kerja nasional August 2017 amounted to 73.563 people with 69.943 people as workers and 3.620 people as open unemployment*

*Then, from 3.620 people, the number of people working with the level of education is high school has the largest contribution, which is 1.683 people, followed by the people who work with elementary school education level is 622 people..*

pengangguran terbuka dengan tingkat pendidikan tidak/belum tamat SD dan tamat SD yaitu 622 jiwa.

<https://halutkab.bps.go.id>

**Gambar 3** Jumlah Penduduk menurut Kelompok Umur dan Jenis Kelamin di Kabupaten Halmahera Utara, 2017  
**Picture** Population by Age Group and Sex in Halmahera Utara Regency, 2017



Sumber: Proyeksi Badan Pusat Statistik Kabupaten Halmahera Utara

Source: Projections BPS Statistics of Halmahera Utara Regency



## 3.1 KEPENDUDUKAN/POPULATION

**Tabel 3.1.1** Jumlah Penduduk dan Laju Pertumbuhan Penduduk menurut Kecamatan di Kabupaten Halmahera Utara, 2010, 2016, dan 2017  
*Population and Population Growth Rate by Subdistrict in Halmahera Utara Regency, 2010, 2016, and 2017*

Kecamatan Subdistrict	Jumlah Penduduk Population			Laju Pertumbuhan Penduduk per Tahun Annual Population Growth Rate (%)	
	2010	2016	2017	2010- 2017	2016- 2017
(1)	(2)	(3)	(4)	(5)	(6)
1. Malifut	11 054	12 391	12 612	14,09	1,78
2. Kao Teluk	3 605	4 013	4 080	13,18	1,67
3. Kao	7 545	8 372	8 507	12,75	1,61
4. Kao Barat	8 127	9 095	9 254	13,87	1,75
5. Kao Utara	10 557	11 863	12 080	14,43	1,83
6. Tobelo Selatan	13 112	14 754	15 027	14,60	1,85
7. Tobelo Barat	4 378	4 907	4 995	14,09	1,79
8. Tobelo Timur	6 311	7 075	7 202	14,12	1,80
9. Tobelo	29 521	34 101	34 882	18,16	2,29
10. Tobelo Tengah	12 602	14 419	14 727	16,86	2,14
11. Tobelo Utara	9 760	11 101	11 327	16,06	2,04
12. Galela	7 426	8 555	8 747	17,79	2,24
13. Galela Selatan	7 525	8 484	8 643	14,86	1,87
14. Galela Barat	9 325	10 472	10 662	14,34	1,81
15. Galela Utara	7 083	7 804	7 920	11,82	1,49
16. Loloda Utara	8 664	9 564	9 710	12,07	1,53
17. Loloda Kepulauan	5 990	6 626	6 729	12,34	1,55
<b>Halmahera Utara</b>	<b>162 585</b>	<b>183 596</b>	<b>187 104</b>	<b>15,08</b>	<b>1,91</b>

Sumber: Proyeksi Badan Pusat Statistik Kabupaten Halmahera Utara

Source: Projections BPS Statistics of Halmahera Utara Regency



**Tabel 3.1.2** Jumlah Penduduk dan Rasio Jenis Kelamin menurut Kecamatan di Kabupaten Halmahera Utara, 2017  
**Table** *Population and Sex Ratio by Subdistrict in Halmahera Utara Regency, 2017*

	Kecamatan <i>Subdistrict</i>	Jenis Kelamin <i>Sex</i>			Rasio Jenis Kelamin <i>Sex Ratio</i>
		Laki-Laki <i>Male</i>	Perempuan <i>Female</i>	Jumlah <i>Total</i>	
	(1)	(2)	(3)	(4)	(5)
1.	Malifut	6 452	6 160	12 612	105
2.	Kao Teluk	2 099	1 981	4 080	106
3.	Kao	4 386	4 121	8 507	106
4.	Kao Barat	4 862	4 392	9 254	111
5.	Kao Utara	6 252	5 828	12 080	107
6.	Tobelo Selatan	7 638	7 389	15 027	103
7.	Tobelo Barat	2 559	2 436	4 995	105
8.	Tobelo Timur	3 774	3 428	7 202	110
9.	Tobelo	17 827	17 055	34 882	105
10.	Tobelo Tengah	7 384	7 343	14 727	101
11.	Tobelo Utara	5 679	5 648	11 327	101
12.	Galela	4 404	4 343	8 747	101
13.	Galela Selatan	4 373	4 270	8 643	102
14.	Galela Barat	5 456	5 206	10 662	105
15.	Galela Utara	4 095	3 825	7 920	107
16.	Loloda Utara	5 006	4 704	9 710	106
17.	Loloda Kepulauan	3 388	3 341	6 729	101
	<b>Halmahera Utara</b>	<b>95 634</b>	<b>91 470</b>	<b>187 104</b>	<b>105</b>

Sumber: Proyeksi Badan Pusat Statistik Kabupaten Halmahera Utara

Source: *Projections BPS Statistics of Halmahera Utara Regency*

**Tabel 3.1.3 Distribusi dan Kepadatan Penduduk menurut Kecamatan di Kabupaten Halmahera Utara, 2017**  
*Distribution and Population Density by Subdistrict in Halmahera Utara Regency, 2017*

	Kecamatan <i>Subdistrict</i>	Persentase Penduduk <i>Percentage of Total Population</i>	Kepadatan Penduduk per km <sup>2</sup> <i>Population Density each km<sup>2</sup></i>
	(1)	(2)	(3)
1.	Malifut	6,74	34
2.	Kao Teluk	2,18	30
3.	Kao	4,55	77
4.	Kao Barat	4,95	16
5.	Kao Utara	6,46	94
6.	Tobelo Selatan	8,03	74
7.	Tobelo Barat	2,67	17
8.	Tobelo Timur	3,85	60
9.	Tobelo	18,64	1.057
10.	Tobelo Tengah	7,87	263
11.	Tobelo Utara	6,05	113
12.	Galela	4,67	63
13.	Galela Selatan	4,62	102
14.	Galela Barat	5,70	234
15.	Galela Utara	4,23	31
16.	Loloda Utara	5,19	25
17.	Loloda Kepulauan	3,60	106
	<b>Halmahera Utara</b>	<b>100,00</b>	<b>60</b>

Sumber: Proyeksi Badan Pusat Statistik Kabupaten Halmahera Utara

Source: Projections BPS Statistics of Halmahera Utara Regency

**Tabel 3.1.4** Jumlah Penduduk menurut Kelompok Umur dan Jenis Kelamin di Kabupaten Halmahera Utara, 2017  
**Table** *Population by Age Group and Sex in Halmahera Utara Regency, 2017*

Kelompok Umur <i>Age Group</i>	Jenis Kelamin <i>Sex</i>		
	Laki-Laki <i>Male</i>	Perempuan <i>Female</i>	Jumlah <i>Total</i>
(1)	(2)	(3)	(4)
0 – 4	11 326	11 001	22 327
5 – 9	11 240	10 580	21 820
10 – 14	10 691	10 247	20 938
15 – 19	9 771	9 103	18 874
20 – 24	7 451	7 192	14 643
25 – 29	7 778	7 647	15 425
30 – 34	7 811	7 642	15 453
35 – 39	7 021	6 812	13 833
40 – 44	5 913	5 407	11 320
45 – 49	4 615	4 284	8 899
50 – 54	3 809	3 758	7 567
55 – 59	3 340	3 079	6 419
60 – 64	2 123	1 851	3 974
65 +	2 745	2 867	5 612
<b>Jumlah Total</b>	<b>95 634</b>	<b>91 470</b>	<b>187 104</b>

Sumber: Proyeksi Badan Pusat Statistik Kabupaten Halmahera Utara  
 Source: *Projections BPS Statistics of Halmahera Utara Regency*

**Tabel 3.1.5** Jumlah Penduduk menurut Jenis Kelamin dan Status Perkawinan di Kabupaten Halmahera Utara, 2017  
*Population by Sex and Marital Status in Halmahera Utara Regency, 2017*

Status Perkawinan <i>Marital Status</i>	Jenis Kelamin <i>Sex</i>	
	Laki-Laki <i>Male</i>	Perempuan <i>Female</i>
(1)	(2)	(3)
Belum Kawin	42,03	34,78
Kawin	54,09	56,54
Cerai Hidup	1,19	1,60
Cerai Mati	2,69	7,07
<b>Jumlah <i>Total</i></b>	<b>100,00</b>	<b>100,00</b>

Sumber: Dinas Kependudukan dan Catatan Sipil Kabupaten Halmahera Utara

Source: *Population and Civil Registration Department of Halmahera Utara Regency*

**Tabel 3.1.6** Jumlah Penduduk menurut Agama dan Kecamatan di Kabupaten Halmahera Utara, 2017  
*Population by Religion and Subdistrict in Halmahera Utara Regency, 2017*

Kecamatan Subdistrict	Agama Religion			
	Islam	Kristen	Katolik	Hindu
	<i>Islam</i>	<i>Christian</i>	<i>Catholic</i>	<i>Hindu</i>
(1)	(2)	(3)	(4)	(5)
1. Malifut	9 292	2 827	55	0
2. Kao Teluk	5 052	1 371	0	0
3. Kao	2 408	6 761	65	1
4. Kao Barat	2 053	7 389	60	0
5. Kao Utara	106	12 987	16	0
6. Tobelo Selatan	983	13 536	31	0
7. Tobelo Barat	1 770	4 286	22	0
8. Tobelo Timur	24	6 704	9	0
9. Tobelo	12 030	19 524	1 093	10
10. Tobelo Tengah	553	15 294	175	3
11. Tobelo Utara	9 061	3 253	4	0
12. Galela	7 569	1 219	1	0
13. Galela Selatan	7 801	2 196	4	0
14. Galela Barat	5 382	5 676	14	0
15. Galela Utara	6 430	3 309	4	0
16. Loloda Utara	3 186	6 417	12	0
17. Loloda Kepulauan	7 344	888	0	0
<b>Jumlah Total</b>	<b>81 044</b>	<b>113 637</b>	<b>1 505</b>	<b>14</b>

KEPENDUDUKAN DAN KETENAGEKERJAAN

Kecamatan <i>Subdistrict</i>	Agama <i>Religion</i>	
	Budha <i>Buddha</i>	Lainnya* <i>Others*</i>
	(1)	(6)
1. Malifut	0	0
2. Kao Teluk	0	0
3. Kao	0	1
4. Kao Barat	0	0
5. Kao Utara	0	0
6. Tobelo Selatan	0	1
7. Tobelo Barat	0	0
8. Tobelo Timur	0	0
9. Tobelo	10	1
10. Tobelo Tengah	0	2
11. Tobelo Utara	1	0
12. Galela	1	0
13. Galela Selatan	0	0
14. Galela Barat	1	0
15. Galela Utara	1	0
16. Loloda Utara	0	0
17. Loloda Kepulauan	0	0
<b>Jumlah Total</b>	<b>14</b>	<b>5</b>

Sumber: Dinas Kependudukan dan Catatan Sipil Kabupaten Halmahera Utara  
 Source: *Population and Civil Registration Department of Halmahera Utara Regency*

\* *Menganut aliran kepercayaan lokal*

3.2 KETENAGAKERJAAN/*EMPLOYMENT*

**Tabel 3.2.1 Jumlah Penduduk Berumur 15 Tahun Keatas menurut Jenis Kegiatan Utama di Kabupaten Halmahera Utara, 2017**  
***Population of Aged 15 Years and Over by Main Activity in Halmahera Utara Regency, 2017***

<b>Kegiatan Utama</b> <b><i>Main Activity</i></b>	<b>Jumlah</b> <b><i>Total</i></b>
(1)	(2)
<b>Angkatan Kerja</b> <b><i>Economically Active</i></b>	
Bekerja/ <i>Working</i>	69 943
Pengangguran Terbuka/ <i>Unemployment</i>	3 620
<b>Bukan Angkatan Kerja</b> <b><i>Economically Inactive</i></b>	
Sekolah/ <i>Attending School</i>	16 586
Mengurus Rumah Tangga/ <i>Housekeeping</i>	28 280
Lainnya/ <i>Others</i>	6 166
<b>Tingkat Partisipasi Angkatan Kerja /</b> <b><i>Economically Active Participation Rate</i></b>	<b>59,04</b>
<b>Tingkat Pengangguran / <i>Unemployment Rate</i></b>	<b>4,92</b>

Sumber: Survei Angkatan Kerja Nasional Agustus

Source: August National Labor Force Survey

**Tabel 3.2.2 Jumlah Penduduk Berumur 15 Tahun Yang Termasuk Pengangguran menurut Tingkat Pendidikan di Kabupaten Halmahera Utara, 2017**  
***Population of Aged 15 Years and Over Unemployed by Education Attainment in Halmahera Utara Regency, 2017***

<b>Pendidikan Terakhir yang Ditamatkan</b> <b><i>Educational Attainment</i></b>	<b>Jumlah</b> <b><i>Total</i></b>
(1)	(2)
Tidak/Belum Tamat SD dan SD <i>Not Yet Completed Primary School and Primary School</i>	622
Sekolah Menengah Pertama <i>Junior High School</i>	485
Sekolah Menengah Atas <i>Senior High School</i>	1 683
Sekolah Menengah Atas Kejuruan <i>Vacational Senior High School</i>	242
Diploma I/II/III/Akademi <i>Diploma I/II/III/Academy</i>	338
Universitas <i>University</i>	250
<b>Jumlah/Total</b>	<b>3 620</b>

Sumber: Survei Angkatan Kerja Nasional Agustus

Source: August National Labor Force Survey



**Tabel 3.2.3 Jumlah Penduduk Berumur 15 Tahun Keatas Yang Bekerja menurut Jenis Kelamin dan Lapangan Usaha Utama di Kabupaten Halmahera Utara, 2017**  
**Population of Aged 15 Years and Over Working by Sex and Main Business Field in Halmahera Utara Regency, 2017**

<b>Lapangan Usaha Utama</b> <b>Main Business Field</b>	<b>Total</b>
(1)	(2)
Pertanian, Kehutanan, Perburuan, dan Perikanan <i>Agriculture, Forestry, Hunting, and Fisheries</i>	29 239
Pertambangan dan Penggalian <i>Mining and Quarrying</i>	2 662
Industri Pengolahan <i>Manufacturing Industry</i>	4 337
Listrik, Gas, dan Air <i>Electricity, Gas, and Water</i>	0
Bangunan <i>Construction</i>	0
Perdagangan Besar, Eceran, Rumah Makan, dan Hotel <i>Wholesale Trade, Retail Trade, Restaurants, and Hotels</i>	3 087
Angkutan, Pergudangan, dan Transportasi Keuangan, Asuransi, Usaha Persewaan Bangunan, Tanah, dan Jasa Perusahaan <i>Financial, Insurance, Real Estate, and Business Services and Business Service</i>	8 441
Jasa Kemasyarakatan, Sosial, dan Perorangan <i>Community, Social, and Personal Services</i>	6 493
Jasa Kemasyarakatan, Sosial, dan Perorangan <i>Community, Social, and Personal Services</i>	1 101
<b>Jumlah / Total</b>	<b>69 943</b>

Sumber: Survei Angkatan Kerja Nasional Agustus

Source: August National Labor Force Survey

**Tabel 3.2.4 Jumlah Penduduk Berumur 15 Tahun Keatas yang Bekerja menurut Status Pekerjaan Utama di Kabupaten Halmahera Utara, 2017**

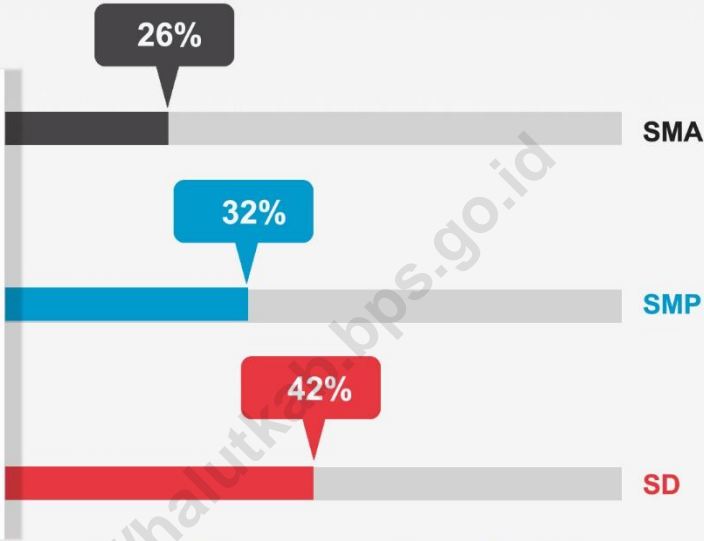
*Population of Aged 15 Years and Over Working by Main Employment Status in Halmahera Utara Regency, 2017*

<b>Status Pekerjaan Utama Main Employment Status</b>	<b>Jumlah Total</b>
(1)	(2)
Berusaha Sendiri <i>Own Account Worker</i>	18 554
Berusaha Dibantu Buruh Tidak Tetap/Buruh Tak Dibayar <i>Employer Assisted By Temporary Worker/Unpaid Worker</i>	4 370
Berusaha Dibantu Buruh Tetap/Buruh Dibayar <i>Employer Assisted By Permanent Worker/Paid Worker</i>	1 899
Buruh/Karyawan/Pegawai <i>Regular Employee</i>	28 929
Pekerja Bebas <i>Casual employee</i>	9 694
Pekerja Keluarga/Tak Dibayar <i>Family Worker/Unpaid Worker</i>	6 497
<b>Jumlah/Total</b>	<b>69 943</b>

Sumber: Survei Angkatan Kerja Nasional Agustus

Source: August National Labor Force Survey





Angka Partisipasi Murni menurut Tingkat Pendidikan di Kabupaten Halmahera Utara, 2017



Jumlah Fasilitas Kesehatan





## PENJELASAN TEKNIS

1. **Tidak/belum pernah sekolah** adalah mereka yang tidak pernah atau belum pernah terdaftar dan tidak pernah atau belum pernah aktif mengikuti pendidikan di suatu jenjang pendidikan formal. Termasuk juga yang tamat/belum tamat taman kanak-kanak tetapi tidak melanjutkan ke sekolah dasar.
2. **Masih bersekolah** adalah mereka yang terdaftar dan aktif mengikuti pendidikan formal dan nonformal (Paket A, B, atau C), baik pendidikan dasar, menengah maupun pendidikan tinggi. Bagi mahasiswa yang sedang cuti dianggap masih bersekolah.
3. **Tidak bersekolah lagi** adalah mereka yang pernah terdaftar dan aktif mengikuti pendidikan di suatu jenjang pendidikan formal dan nonformal (Paket A, B, atau C), tetapi pada saat pencacahan tidak lagi terdaftar dan tidak aktif mengikuti pendidikan.
4. **Tamat sekolah** adalah mereka yang menyelesaikan pelajaran yang ditandai dengan lulus ujian akhir pada kelas atau tingkat terakhir suatu jenjang pendidikan di sekolah

## TECHNICAL NOTES

1. ***Not/never attending school*** is someone who has never attended or never been registered in a formal education, such as primary, secondary, and tertiary education. Those who just completed kindergarten are considered as never attended school.
2. ***Attending school*** is someone who is currently attending primary, secondary, or tertiary education, including package A, package B, or package C. College student who postpones his/her study is considered as attending school.
3. ***Not attending school anymore*** is someone who had enrolled and participated in formal and non-formal education in the past including package A, package B, or package C, but currently does not attend school.
4. ***Completed particular level of education*** is someone who has completed particular level of education in private or public school and accepting graduation

negeri maupun swasta dengan mendapatkan tanda tamat belajar/ijazah. Seseorang yang belum mengikuti pelajaran pada kelas tertinggi tetapi telah mengikuti ujian akhir dan lulus dianggap tamat sekolah.

*certificate. Someone who has never attended the highest grade but passed the final exam is considered as completed particular level of education.*

5. **Imunisasi** adalah memasukkan kuman atau racun penyakit tertentu yang sudah dilemahkan (vaksin) ke dalam tubuh dengan cara disuntik atau diminum (diteteskan dalam mulut) dengan maksud agar terjadi kekebalan tubuh terhadap penyakit tersebut.
5. ***Immunization*** is putting enervated microbe of a certain disease into human body by injection or drinking (dropping into mouth) to make the body immune to that disease.
6. **BCG (*Bacillus Calmette Guerin*)** merupakan vaksinasi untuk mencegah penyakit TBC, diberikan pada bayi baru lahir atau anak, dengan suntikan pada kulit pangkal lengan atas. Bekas suntikan kemudian akan membentuk tonjolan kecil jaringan parut pada kulit lengan atas. Suntikan BCG diberikan kepada anak sebanyak 1 kali.
6. ***BCG (Bacillus Calmette Guerin)*** is a vaccine to prevent TBC disease, given to newborns or children, by injection at the base of the skin of the upper arm. Injection site will form little bumps of scar tissue in the skin of the upper arm. BCG injections given to children 1 times.

**ULASAN****DESCRIPTION****Pendidikan**

Pendidikan merupakan salah satu kebutuhan manusia untuk dapat bertahan hidup. Hal itu disebabkan, pendidikan dapat meningkatkan kecerdasan dan keterampilan, mempertinggi budi pekerti, memperkuat kepribadian dan mempertebal semangat kebangsaan serta cinta tanah air, sehingga dapat menciptakan manusia-manusia yang dapat mengangkat taraf kehidupan sosialnya demi pembangunan bangsa. Pada tahun 2017, Angka Partisipasi Murni (APM) di Halmahera Utara untuk SD, SMP, dan SMA adalah 97,02, 74,17, dan 59,96.

**Kesehatan**

Salah satu tujuan pembangunan nasional adalah mencapai kemampuan hidup sehat bagi seluruh penduduk agar dapat mewujudkan derajat kesehatan masyarakat yang optimal. Upaya penyediaan sarana dan prasarana kesehatan merupakan kebutuhan mendasar dalam meningkatkan taraf kesehatan masyarakat.

**Education**

*Education is the one of human needs that can be used for survival. That is caused education can improve intelligence and skills, to enhance student's characters and to strengthen the spirit of nationalism and patriotism of students so that they can be improved their extent of social life for nation development. On 2017, Net Enrollment Rate by Education Attainment in Halmahera Utara Regency are 97,02, 74,17, dan 59,96.*

**Health**

*The one of goals from nation development is to reach the inhabitants live healthy to embody optimal public health degree. The effort to provide health facilities is the most basic needs to improving the extent of public health.*



**Agama**

Sebagian besar kepercayaan penduduk di Kabupaten Halmahera Utara adalah Islam dan Nasrani. Hal tersebut dapat dilihat dari banyaknya jumlah tempat peribadatan di Kabupaten Halmahera Utara.

**Religion**

*The majority of the population beliefs in Halmahera Utara Regency are Islam and Christianity. It can be seen from the large number of places of worship in Halmahera Utara Regency.*

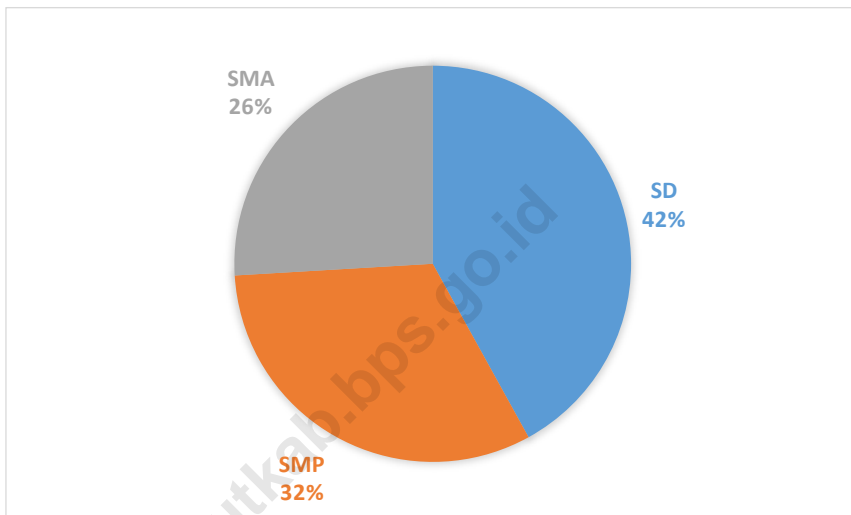
**Kriminalitas**

Tingkat kriminalitas memiliki kaitan yang erat dengan tingkat keamanan di suatu daerah. Jumlah tahanan di Lapas Kelas IIIB tahun 2017 adalah 1.192.

**Crime**

*The crime rate has a close connection with the level of security in an area. The number of convict in LP Class IIIB on 2017 is 1.192.*

**Gambar 4** Angka Partisipasi Murni menurut Tingkat Pendidikan di Kabupaten Halmahera Utara, 2017  
*Picture*  
**Net Enrollment Rate by Education Attainment in Halmahera Utara Regency, 2017**



Sumber: Dinas Pendidikan dan Kebudayaan Kabupaten Halmahera Utara  
Source: Educational and Tourism Department of Halmahera Utara Regency



#### 4.1 PENDIDIKAN/EDUCATION

**Tabel 4.1.1 Angka Partisipasi Murni (APM) menurut Tingkat Pendidikan di Kabupaten Halmahera Utara, 2017**  
***Net Enrollment Rate by Education Attainment in Halmahera Utara Regency, 2017***

Tingkat Pendidikan <i>Educational Attainment</i>	Angka Partisipasi Murni (APM) <i>Net Enrollment Rate (NER)</i>
(1)	
1. SD	97,02
2. SMP	74,17
3. SMA	59,96

Sumber: BPS Provinsi Maluku Utara

Source : *BPS-Statistics of Maluku Utara Province*

**Tabel 4.1.2** Jumlah Sekolah, Murid, Guru PNS, dan Rasio Murid-Guru Sekolah Dasar (SD) menurut Kecamatan di Kabupaten Halmahera Utara, 2017

*Number of Schools, Student, Public Teacher, and Student-Teacher Ratio of Elementary School by Subdistrict in Halmahera Utara Regency, 2017*

	Kecamatan <i>Subdistrict</i>	Sekolah <i>Schools</i>	Murid <i>Student</i>	Guru PNS <i>Public Teacher</i>	Rasio Murid Guru <i>Student Teacher Ratio</i>
	(1)	(2)	(3)	(4)	(5)
1.	Malifut	18	1 817	105	17,30
2.	Kao Teluk	8	681	31	21,97
3.	Kao	13	1 184	84	14,10
4.	Kao Barat	19	1 674	103	16,25
5.	Kao Utara	13	1 834	76	24,13
6.	Tobelo Selatan	15	1 979	100	19,79
7.	Tobelo Barat	10	1 005	67	15,00
8.	Tobelo Timur	9	927	43	21,56
9.	Tobelo	28	4 541	275	16,51
10.	Tobelo Tengah	9	1 696	94	18,04
11.	Tobelo Utara	7	1 081	64	16,89
12.	Galela	5	825	51	16,18
13.	Galela Selatan	8	929	61	15,23
14.	Galela Barat	8	1 136	64	17,75
15.	Galela Utara	11	1 123	55	20,42
16.	Loloda Utara	17	1 526	77	19,82
17.	Loloda Kepulauan	10	1 177	43	27,37
	<b>Halmahera Utara</b>	<b>208</b>	<b>25 135</b>	<b>1 393</b>	<b>18,04</b>

Sumber: Dinas Pendidikan dan Kebudayaan Kabupaten Halmahera Utara

Source: *Educational and Tourism Department of Halmahera Utara Regency*

**Tabel 4.1.3** Jumlah Sekolah, Murid, Guru, dan Rasio Murid-Guru Madrasah Ibtidaiyah (MI) menurut Kecamatan di Kabupaten Halmahera Utara, 2017  
*Number of Schools, Student, Teacher, and Student-Teacher Ratio of Madrasah Ibtidaiyah by Subdistrict in Halmahera Utara Regency, 2017*

	<b>Kecamatan Subdistrict</b>	<b>Sekolah Schools</b>	<b>Murid Student</b>	<b>Guru Teacher</b>	<b>Rasio Murid Guru Student Teacher Ratio</b>
	(1)	(2)	(3)	(4)	(5)
1.	Malifut	2	162	25	6,48
2.	Kao Teluk	-	-	-	-
3.	Kao	-	-	-	-
4.	Kao Barat	-	-	-	-
5.	Kao Utara	-	-	-	-
6.	Tobelo Selatan	1	114	10	11,40
7.	Tobelo Barat	-	-	-	-
8.	Tobelo Timur	-	-	-	-
9.	Tobelo	1	114	12	9,50
10.	Tobelo Tengah	-	-	-	-
11.	Tobelo Utara	3	454	20	22,70
12.	Galela	3	504	45	11,20
13.	Galela Selatan	3	496	55	9,02
14.	Galela Barat	3	577	45	12,82
15.	Galela Utara	3	225	26	8,65
16.	Loloda Utara	1	224	17	13,18
17.	Loloda Kepulauan	1	120	10	12,00
	<b>Halmahera Utara</b>	<b>21</b>	<b>2 952</b>	<b>267</b>	<b>11,06</b>

Sumber: Kantor Kementerian Agama Kabupaten Halmahera Utara

Source: Religion Departement of Halmahera Utara Regency

**Tabel 4.1.4 Jumlah Sekolah, Murid, Guru PNS, dan Rasio Murid-Guru Sekolah Menengah Pertama (SMP) menurut Kecamatan di Kabupaten Halmahera Utara, 2017**  
*Number of Schools, Student, Public Teacher, and Student-Teacher Ratio of Primary High School by Subdistrict in Halmahera Utara Regency, 2017*

	Kecamatan <i>Subdistrict</i>	Sekolah <i>Schools</i>	Murid <i>Student</i>	Guru PNS <i>Public Teacher</i>	Rasio Murid Guru <i>Student Teacher Ratio</i>
	(1)	(2)	(3)	(4)	(5)
1.	Malifut	2	140	43	3,26
2.	Kao	2	290	28	10,36
3.	Kao Utara	2	423	28	15,11
4.	Kao Barat	4	371	34	10,91
5.	Kao Teluk	2	84	17	4,94
6.	Tobelo Tengah	12	1 564	113	13,84
7.	Tobelo Utara	2	590	25	23,60
8.	Tobelo Selatan	4	248	30	8,27
9.	Tobelo Timur	2	706	42	16,81
10.	Tobelo Barat	1	150	13	11,54
11.	Galela	1	127	6	21,17
12.	Galela Utara	1	196	22	8,91
13.	Galela Selatan	2	154	19	8,11
14.	Galela Barat	3	350	47	7,45
15.	Galela Utara	3	294	31	9,48
16.	Loloda Utara	5	293	34	8,62
17.	Loloda Kepulauan	2	214	20	10,70
	<b>Halmahera Utara</b>	<b>51</b>	<b>6 194</b>	<b>552</b>	<b>11,22</b>

Sumber: Dinas Pendidikan dan Kebudayaan Kabupaten Halmahera Utara

Source: *Educational and Tourism Department of Halmahera Utara Regency*

**Tabel 4.1.5** Jumlah Sekolah, Murid, Guru, dan Rasio Murid-Guru Madrasah Tsanawiyah (MTs) menurut Kecamatan di Kabupaten Halmahera Utara, 2017  
*Number of Schools, Student, Teacher, and Student-Teacher Ratio of Madrasah Tsanawiyah (MTs) by Subdistrict in Halmahera Utara Regency, 2017*

	<b>Kecamatan Subdistrict</b>	<b>Sekolah Schools</b>	<b>Murid Student</b>	<b>Guru Teacher</b>	<b>Rasio Murid Guru Student Teacher Ratio</b>
	(1)	(2)	(3)	(4)	(5)
1.	Tobelo	1	268	21	12,76
2.	Tobelo Utara	-	-	-	-
3.	Tobelo Tengah	-	-	-	-
4.	Tobelo Barat	1	62	8	7,75
5.	Tobelo Selatan	1	47	7	6,71
6.	Tobelo Timur	-	-	-	-
7.	Galela	3	322	35	9,20
8.	Galela Selatan	2	214	31	6,90
9.	Galela Barat	1	318	40	7,95
10.	Galela Utara	3	207	28	7,39
11.	Malifut	1	302	42	7,19
12.	Kao	1	77	16	4,81
13.	Kao Utara	-	-	-	-
14.	Kao Barat	-	-	-	-
15.	Kao Teluk	-	-	-	-
16.	Loloda Utara	2	168	26	6,46
17.	Loloda Kepulauan	3	214	32	6,69
	<b>Halmahera Utara</b>	<b>21</b>	<b>2 199</b>	<b>314</b>	<b>7</b>

Sumber: Kantor Kementerian Agama Kabupaten Halmahera Utara

Source: Religion Departement of Halmahera Utara Regency



**Tabel 4.1.6** Jumlah Sekolah, Murid, Guru PNS, dan Rasio Murid-Guru Sekolah Menengah Atas (SMA) menurut Kecamatan di Kabupaten Halmahera Utara, 2017  
*Number of Schools, Student, Public Teacher, and Student-Teacher Ratio of Senior High School by Subdistrict in Halmahera Utara Regency, 2017*

	Kecamatan <i>Subdistrict</i>	Sekolah <i>Schools</i>	Murid <i>Student</i>	Guru PNS <i>Public Teacher</i>	Rasio Murid Guru <i>Student Teacher Ratio</i>
	(1)	(2)	(3)	(4)	(5)
1.	Malifut	1	415	21	19,76
2.	Kao	1	313	26	12,04
3.	Kao Utara	1	230	17	13,53
4.	Kao Barat	3	223	-*)	-*)
5.	Kao Teluk	-	-	-	-
6.	Tobelo	5	2 160	92	23,48
7.	Tobelo Tengah	-	-	-	-
8.	Tobelo Utara	1	92	16	5,75
9.	Tobelo Selatan	2	665	22	30,23
10.	Tobelo Timur	-	-	-	-
11.	Tobelo Barat	-	-	-	-
12.	Galela	2	404	50	8,08
13.	Galela Utara	1	131	22	5,95
14.	Galela Selatan	-	-	-	-
15.	Galela Barat	2	186	15	12,40
16.	Loloda Utara	1	39	4	9,75
17.	Loloda Kepulauan	1	234	2	117,00
	<b>Halmahera Utara</b>	<b>21</b>	<b>5 092</b>	<b>287</b>	<b>17,74</b>

Sumber: Dinas Pendidikan dan Kebudayaan Kabupaten Halmahera Utara

Source: *Educational and Tourism Department of Halmahera Utara Regency*

**Tabel 4.1.7** Jumlah Sekolah, Murid, Guru, dan Rasio Murid-Guru Madrasah Aliyah (MA) menurut Kecamatan di Kabupaten Halmahera Utara, 2017

*Number of Schools, Student, Teacher, and Student-Teacher Ratio of Madrasah Aliyah (MA) by Subdistrict in Halmahera Utara Regency, 2017*

Kecamatan <i>Subdistrict</i>	Sekolah <i>Schools</i>	Murid <i>Student</i>	Guru <i>Teacher</i>	Rasio Murid Guru <i>Student Teacher Ratio</i>
(1)	(2)	(3)	(4)	(5)
1. Tobelo	1	148	19	7,79
2. Tobelo Utara	2	78	13	6,00
3. Tobelo Tengah	-	-	-	-
4. Tobelo Barat	-	-	-	-
5. Tobelo Selatan	-	-	-	-
6. Tobelo Timur	-	-	-	-
7. Galela	1	113	16	7,06
8. Galela Selatan	1	378	30	12,60
9. Galela Barat	1	78	15	5,20
10. Galela Utara	2	71	20	3,55
11. Malifut	1	134	18	7,44
12. Kao	1	34	12	2,83
13. Kao Utara	-	-	-	-
14. Kao Barat	-	-	-	-
15. Kao Teluk	-	-	-	-
16. Loloda Utara	1	80	8	10,00
17. Loloda Kepulauan	1	60	7	8,57
<b>Halmahera Utara</b>	<b>12</b>	<b>1 174</b>	<b>158</b>	<b>7,43</b>

Sumber: Kantor Kementerian Agama Kabupaten Halmahera Utara

Source: *Religion Departement of Halmahera Utara Regency*

#### 4.2 KESEHATAN/HEALTH

**Tabel 4.2.1** Jumlah Fasilitas Kesehatan menurut Kecamatan di Kabupaten Halmahera Utara, 2017  
*Number of Health Facilities by Subdistrict in Halmahera Utara Regency, 2017*

Kecamatan <i>Subdistrict</i>	Rumah Sakit <i>Hospital</i>	Rumah Bersalin <i>Maternity Hospital</i>	Puskesmas <i>Public Health Center</i>
(1)	(2)	(3)	(4)
1. Malifut	0	0	1
2. Kao Teluk	1	0	1
3. Kao	0	0	1
4. Kao Barat	0	0	1
5. Kao Utara	0	0	2
6. Tobelo Selatan	2	0	1
7. Tobelo Barat	0	0	1
8. Tobelo Timur	0	0	1
9. Tobelo	0	0	1
10. Tobelo Tengah	0	0	1
11. Tobelo Utara	0	0	1
12. Galela	0	0	1
13. Galela Selatan	0	0	1
14. Galela Barat	0	0	1
15. Galela Utara	0	0	1
16. Loloda Utara	0	0	2
17. Loloda Kepulauan	0	0	1
<b>Halmahera Utara</b>	<b>3</b>	<b>0</b>	<b>19</b>

Lanjutan Tabel 4.2.1 / Continued table 4.2..1

	<b>Kecamatan Subdistrict</b>	<b>Posyandu Maternal &amp; Child Health Center</b>	<b>Klinik/Balai Kesehatan Clinic/Health Center</b>	<b>Polindes Village Maternity</b>
	(1)	(5)	(6)	(7)
1.	Malifut	25	0	1
2.	Kao Teluk	18	0	3
3.	Kao	18	0	5
4.	Kao Barat	23	0	3
5.	Kao Utara	7	0	1
6.	Tobelo Selatan	8	0	1
7.	Tobelo Barat	20	1	1
8.	Tobelo Timur	11	0	2
9.	Tobelo	18	1	2
10.	Tobelo Tengah	12	0	2
11.	Tobelo Utara	13	0	4
12.	Galela	9	0	2
13.	Galela Selatan	12	0	3
14.	Galela Barat	10	0	1
15.	Galela Utara	13	0	3
16.	Loloda Utara	18	0	7
17.	Loloda Kepulauan	0	0	4
	<b>Halmahera Utara</b>	<b>235</b>	<b>2</b>	<b>45</b>

Sumber: Dinas Kesehatan Kabupaten Halmahera Utara

Source: Health Department of Halmahera Utara Regency

**Tabel 4.2.2** Jumlah Tenaga Kesehatan menurut Kecamatan di Kabupaten Halmahera Utara, 2017  
**Number of Health Personnel by Subdistrict in Halmahera Utara Regency, 2017**

Kecamatan Subdistrict	Tenaga Kesehatan Health Personnel				
	Tenaga Medis Medical Personnel	Tenaga Keperawatan Nursing Personnel	Tenaga Kebidanan Midwife	Tenaga Kefarmasian Pharmacy Personnel	Tenaga Kesehatan Lainnya Other
(1)	(2)	(3)	(4)	(5)	(6)
Malifut	1	8	17	1	4
Kao Teluk	2	14	26	1	5
Kao	1	13	12	1	4
Kao Barat	2	9	21	0	4
Kao Utara	1	9	13	0	2
Tobelo Selatan	2	10	15	1	4
Tobelo Barat	1	6	12	1	4
Tobelo Timur	1	10	6	0	3
Tobelo	3	10	18	1	3
Tobelo Tengah	2	22	16	1	6
Tobelo Utara	2	9	21	1	6
Galela	1	16	8	1	4
Galela Selatan	1	10	13	0	3
Galela Barat	1	7	12	0	2
Galela Utara	1	9	25	0	1
Loloda Utara	2	11	20	0	1
Loloda Kepulauan	1	5	10	0	2
<b>Halmahera Utara</b>	<b>25</b>	<b>178</b>	<b>265</b>	<b>9</b>	<b>58</b>

Sumber: Dinas Kesehatan Kabupaten Halmahera Utara

Source: Health Department of Halmahera Utara Regency

**Tabel 4.2.3** Jumlah Dokter Spesialis, Dokter Umum, dan Dokter Gigi menurut Sarana Pelayanan Kesehatan di Kabupaten Halmahera Utara, 2017

*Number of Specialist Doctor, Generalist Doctor, and Dentist by Type of Health Facility in Halmahera Utara Regency, 2017*

Unit Kerja <i>Work Unit</i>	Dokter Spesialis <i>Specialist Doctor</i>	Dokter Umum <i>Generalist Practitioner</i>	Dokter Gigi <i>Dentist</i>
(1)	(2)	(3)	(4)
Puskesmas/ <i>Public Health Center</i>	0	30	5
Rumah Sakit/ <i>Hospital</i>	13	18	1
<b>Halmahera Utara</b>	<b>13</b>	<b>48</b>	<b>6</b>

Sumber: Dinas Kesehatan Kabupaten Halmahera Utara

Source: *Health Department of Halmahera Utara Regency*

**Tabel 4.2.4** **Persentase Balita yang Pernah Mendapat Imunisasi menurut Kecamatan dan Jenis Imunisasi di Kabupaten Halmahera Utara, 2017**  
**Percentage of Children Under Five Years Who had Immunization by Subdistrict and Type of Immunization in Halmahera Utara Regency, 2017**

Kecamatan Subdistrit	BCG BCG	DPT			Campak Measles	Polio Polio	Hepatitis B Hepatitis B
		DPT					
		1	2	3			
(1)	(2)	(3)	(4)	(5)	(6)	(7)	(8)
Malifut	100	-	-	100	100	100	100
Kao Teluk	100	-	-	100	100	100	83,67
Kao	84,69	-	-	82	77,5	81,6	95,41
Kao Barat	96,95	-	-	76	63,3	61,8	57,25
Kao Utara	100	-	-	100	100	100	95,28
Tobelo Selatan	96,86	-	-	100	100	96,4	95,29
Tobelo Barat	89,66	-	-	80	79,3	80,1	39,66
Tobelo Timur	100	-	-	100	100	100	98,17
Tobelo	95,97	-	-	96	90,9	95,7	85,06
Tobelo Tengah	100	-	-	94	100	93,8	97,83
Tobelo Utara	100	-	-	100	100	100	95,28
Galela	100	-	-	100	100	100	93,96
Galela Selatan	97,34	-	-	78	58,5	88,8	98,4
Galela Barat	100	-	-	90	94,5	90,3	98,19
Galela Utara	100	-	-	83	100	100	91,54
Loloda Utara	34,48	-	-	72	46,2	60,6	24,14
Loloda Kepulauan	100	-	-	91	73,8	90,1	98,26
<b>Halmahera Utara</b>	<b>93,88</b>	-	-	<b>90,71</b>	<b>87,29</b>	<b>90,54</b>	<b>85,14</b>

Sumber: Dinas Kesehatan Kabupaten Halmahera Utara

Source: Health Department of Halmahera Utara Regency

**Tabel 4.2.5** Jumlah Perempuan Pernah Kawin Berumur 15-49 Tahun yang Melahirkan Anak Lahir Hidup (ALH) menurut Kecamatan dan Penolong Proses Kelahiran di Kabupaten Halmahera Utara, 2017

*Number of Ever Married Women Aged 15-49 Years Who Gave Birth to Children Ever Born by Subdistrict and Birth Attendant in Halmahera Utara Regency, 2017*

Kecamatan <i>Subdistrict</i>	Tenaga Kesehatan <i>Health Personnel</i>		
	Persalinan oleh Tenaga Kesehatan	Persalinan oleh Tenaga Kesehatan di Fasilitas Kesehatan	Persalinan oleh Tenaga Kesehatan di Non Fasilitas Kesehatan
(1)	(2)	(3)	(4)
1. Malifut	217	150	67
2. Kao Teluk	43	16	28
3. Kao	180	117	63
4. Kao Barat	97	43	51
5. Kao Utara	153	135	15
6. Tobelo Selatan	234	216	18
7. Tobelo Barat	62	48	9
8. Tobelo Timur	102	95	7
9. Tobelo	608	603	5
10. Tobelo Tengah	312	312	6
11. Tobelo Utara	212	189	20
12. Galela	137	100	37
13. Galela Selatan	183	179	4
14. Galela Barat	166	161	5
15. Galela Utara	101	85	23
16. Loloda Utara	121	16	105
17. Loloda Kepulauan	101	27	73
<b>Jumlah/Total</b>	<b>3 029</b>	<b>2 492</b>	<b>536</b>

Sumber: Dinas Kesehatan Kabupaten Halmahera Utara

Source: Health Department of Halmahera Utara Regency



**Tabel 4.2.6** Jumlah Kasus Sepuluh Penyakit Terbanyak di Kabupaten Halmahera Utara, 2017  
**Table** *Number of Cases of the Ten Most Diseases in Halmahera Utara Regency, 2017*

<b>Jenis Penyakit</b> <i>The Type of Disease</i>		<b>Jumlah Kasus</b> <i>Number of Cases</i>
	(1)	(2)
1.	Infeksi Akut Lain Saluran Nafas Bagian Atas	16 538
2.	Hipertensi Primer	5 732
3.	<i>Dyspepsia</i>	5 023
4.	Penyakit Lain Saluran Pernafasan Atas	3 666
5.	Gastritis	3 532
6.	Diare & Gastro Enteritis	2 924
7.	<i>Nasoparinghitis Acut</i>	2 811
8.	<i>Bronchitis Acut</i>	2 756
9.	Rheumatoid Arthritis Lain	1 995
10.	Dermatitis Lain	1 851
<b>Halmahera Utara</b>		<b>46 828</b>

Sumber: Dinas Kesehatan Kabupaten Halmahera Utara  
 Source : *Health Department of Halmahera Utara Regency*

**Tabel 4.2.7** Jumlah Bayi Lahir, Bayi Berat Badan Lahir Rendah (BBLR), BBLR Dirujuk, dan Bergizi Buruk menurut Kecamatan di Kabupaten Halmahera Utara, 2017  
*Number of Births, Babies with Low Birth Weights (LBW), Treated LBW, and Malnutrition Cases by Subdistrict in Halmahera Utara Regency, 2017*

Kecamatan <i>Subdistrict</i>	Bayi Lahir <i>Births</i>	BBLR <i>LBW</i>		Gizi Buruk <i>Malnutrition</i>
		Jumlah <i>Total</i>	Dirujuk <i>Treated</i>	
(1)	(2)	(3)	(4)	(5)
1. Malifut	218	0	0	3
2. Kao	196	6	0	3
3. Kao Utara	233	2	0	4
4. Kao Barat	131	0	0	2
5. Kao Teluk	49	0	0	0
6. Tobelo	609	0	0	5
7. Tobelo Tengah	323	2	0	1
8. Tobelo Utara	212	0	0	3
9. Tobelo Selatan	255	1	0	8
10. Tobelo Timur	109	2	0	2
11. Tobelo Barat	116	4	0	1
12. Galela	149	6	0	0
13. Galelal Utara	130	1	0	1
14. Galela Selatan	188	0	0	0
15. Galela Barat	166	2	0	1
16. Loloda Utara	145	0	0	1
17. Loloda Kepulauan	122	1	0	5
<b>Halmahera Utara</b>	<b>3 351</b>	<b>27</b>	<b>0</b>	<b>40</b>

Sumber: Dinas Kesehatan Kabupaten Halmahera Utara

Source: Health Department of Halmahera Utara Regency

**Tabel 4.2.8** Jumlah Kasus HIV/AIDS, IMS, DBD, Diare, TBC, dan Malaria menurut Kecamatan di Kabupaten Halmahera Utara, 2017  
**Number of Cases of HIV/AIDS, Sexually Transmitted Infection, Dengue Fever, Diarrhea, Tuberculosis (TBC) and Malaria by Subdistrict in Halmahera Utara Regency, 2017**

Kecamatan Subdistrict	HIV/AIDS HIV/AIDS	IMS Sexually Transmitted Infection	DBD Dengue Fever	Diare Diarrhea	TBC Tuberculosis	Malaria Malaria
(1)	(2)	(3)	(4)	(5)	(6)	(7)
Malifut	0	-	0	248	21	16
Kao	4	-	1	192	8	4
Kao Utara	5	-	0	276	17	3
Kao Barat	8	-	0	201	13	21
Kao Teluk	3	-	0	146	6	4
Tobelo	11	-	1	685	57	40
Tobelo Tengah	11	-	1	346	20	135
Tobelo Utara	6	-	0	262	19	27
Tobelo Selatan	16	-	1	306	28	21
Tobelo Timur	8	-	0	136	9	21
Tobelo Barat	6	-	0	139	15	7
Galela	5	-	0	188	13	1
Galelal Utara	4	-	0	205	12	25
Galela Selatan	0	-	0	210	12	0
Galela Barat	0	-	1	241	27	1
Loloda Utara	0	-	0	194	6	1
Loloda Kepulauan	0	-	0	171	4	0
<b>Halmahera Utara</b>	<b>87</b>	<b>-</b>	<b>5</b>	<b>4 146</b>	<b>287</b>	<b>307</b>

Sumber: Dinas Kesehatan Kabupaten Halmahera Utara

Source: Health Department of Halmahera Utara Regency

**Tabel 4.2.9** Jumlah Ibu Hamil yang Mendapat Vaksinasi TT menurut Puskesmas di Kabupaten Halmahera Utara, 2017  
**Table** *Number of Pregnant Having Vaccination TT by Public Health Centre in Halmahera Utara Regency, 2017*

<b>Puskesmas Public Health Centre</b>	<b>TT I</b>	<b>TT II</b>
(1)	(2)	(3)
Malifut	284	267
Kao	111	128
Kao Utara	274	211
Kao Barat	233	194
Kao Teluk	67	66
Tobelo	224	326
Tobelo Tengah	630	554
Tobelo Utara	222	206
Tobelo Selatan	244	310
Tobelo Timur	139	118
Tobelo Barat	135	113
Galela	134	178
Galelal Utara	112	230
Galela Selatan	57	146
Galela Barat	120	153
Loloda Utara	143	142
Loloda Kepulauan	40	29
<b>Jumlah/Total</b>	<b>3 169</b>	<b>3 371</b>

Sumber: Dinas Kesehatan Kabupaten Halmahera Utara

Source: Health Department of Halmahera Utara Regency

**Tabel 4.2.10** Banyaknya Bayi Lahir Hidup dan Lahir Mati menurut Kecamatan di Kabupaten Halmahera Utara, 2017  
**Table** *Number of Baby Born Alive and Stillbirth in Halmahera Utara Regency, 2017*

<b>Kecamatan Subdistrict</b>	<b>Bayi Lahir Hidup Baby Born Alive</b>	<b>Bayi Lahir Mati Stillbirth</b>
(1)	(2)	(3)
Malifut	218	7
Kao	196	4
Kao Utara	131	2
Kao Barat	49	1
Kao Teluk	609	2
Tobelo	212	0
Tobelo Tengah	255	8
Tobelo Utara	116	7
Tobelo Selatan	149	5
Tobelo Timur	130	3
Tobelo Barat	145	0
Galela	122	3
Galelal Utara	233	3
Galela Selatan	109	0
Galela Barat	323	7
Loloda Utara	166	2
Loloda Kepulauan	188	1
<b>Jumlah/ Total</b>	<b>3 351</b>	<b>55</b>

Sumber: Dinas Kesehatan Kabupaten Halmahera Utara

Source: Health Department of Halmahera Utara Regency

**Tabel 4.2.11 Jumlah Klinik Keluarga Berencana (KKB) dan Pos Pelayanan Keluarga Berencana Desa (PPKBD) di Halmahera Utara, 2016-2017**  
***Number of Family Planning Clinics and Village Family Planning Service Units in Halmahera Utara Regency, 2016-2017***

<b>Tahun / Year</b>	<b>KKB Family Planning Clinics</b>	<b>PPKBD Village Family Planning Service Units</b>
(1)	(2)	(3)
2016	102	196
2017	129	196

Sumber: Dinas Kesehatan Kabupaten Halmahera Utara

Source: Health Department of Halmahera Utara Regency

**Tabel 4.2.12 Jumlah Pasien Rawat Inap dan Rawat Jalan di RSUD Tobelo, 2015-2017**  
**Number of Inpatients and Outpatients in Public Hospitals of Tobelo, 2015-2017**

	Jenis Pasien <i>Kind of Patients</i>	Jumlah Pasien <i>Number of Patients</i>		
		2015	2016	2017
	(1)	(2)	(3)	(4)
1.	Rawat Inap <i>Inpatients</i>	7 824	7 807	8 320
2.	Rawat Jalan <i>Outpatients</i>	23 075	26 648	25 417
	<b>Halmahera Utara</b>	30 899	34 455	33 737

Sumber: RSUD Kabupaten Halmahera Utara

Source: *RSUD of Halmahera Utara Regency*

**Tabel 4.2.13** Jumlah Kamar Rawat Inap dan Jumlah Tempat Tidur Berdasarkan Jenis Kamar di RSUD Tobeloi, 2017  
*Number of Room and Bed by Kind of Room in Region Public Hospital of Tobelo, 2017*

<b>Jenis Kamar</b> <i>Kind of Room</i>	<b>Jumlah Kamar</b> <i>Number of Room</i>	<b>Jumlah Tempat Tidur</b> <i>Number of Bed</i>
(1)	(2)	(3)
Kelas I	16	19
Kelas II	13	30
Kelas III	12	82
VIP	6	6
ICU	1	2

Sumber: RSUD Kabupaten Halmahera Utara

Source: *RSUD of Halmahera Utara Regency*



**Tabel 4.2.14** Banyaknya Pasangan Usia Subur (PUS) dan Peserta KB Aktif menurut Jenis Alat Kontrasepsi di Kabupaten Halmahera Utara, 2016-2017  
*Number of Fertile Spouse and Family Planning Active Member by Contraception Tools in Halmahera Utara Regency, 2016-2017*

Kecamatan Subdistrict	Jumlah PUS Total of PUS	Peserta KB Aktif Menurut Kontrasepsi *						
		Number of Family Planning Active Member by Contraception Tools *						
(1)	(2)	1	2	3	4	5	6	7
(1)	(2)	(3)	(4)	(5)	(6)	(7)	(8)	(9)
1. 2016	26 048	10	-	-	856	17 075	6 614	1 493
2. 2017	24 562	1	-	-	699	17 210	6 078	574

\* Keterangan Jenis Alat Kontrasepsi :

- |        |             |           |
|--------|-------------|-----------|
| 1. IUD | 4. Implant  | 7. Kondom |
| 2. MOP | 5. Suntikan |           |
| 3. MOW | 6. Pil      |           |

Sumber: BKKBD

Source: BKKBD

**Tabel 4.2.15 Banyaknya Pasangan Usia Subur (PUS) dan Peserta KB Baru Permixon menurut Jenis Alat Kontrasepsi di Kabupaten Halmahera Utara, 2017**

*Number of Fertile Spouse and Family Planning New Permixon Member by Contraception Tools in Halmahera Utara Regency, 2017*

Kecamatan Subdistrict	Jumlah PUS Total of PUS	Peserta KB Aktif Menurut Kontrasepsi *						
		Number of Family Planning Active Member by Contraception Tools *						
(1)	(2)	1	2	3	4	5	6	7
(1)	(2)	(3)	(4)	(5)	(6)	(7)	(8)	(9)
1. 2016	8 550	136	23	109	2 274	4 647	993	368
2. 2017	7 978	86	0	133	1 517	4 149	1 369	724

\* Keterangan Jenis Alat Kontrasepsi :

- |        |             |           |
|--------|-------------|-----------|
| 1. IUD | 4. Implant  | 7. Kondom |
| 2. MOP | 5. Suntikan |           |
| 3. MOW | 6. Pil      |           |

Sumber: BKKBD

Source: BKKBD

**Tabel 4.2.16** Jumlah Tenaga Medis Berdasarkan Status Kepegawaian di Kabupaten Halmahera Utara, 2017  
*Number of Medical Employee by Employee Status in Halmahera Utara Regency, 2017*

Tenaga Medis <i>Medical Employee</i>	Status Pegawai <i>Employee Status</i>			Jumlah <i>Total</i>
	Honorer <i>Honorary</i>	PTT <i>PTT</i>	PNS <i>Civil Servant</i>	
(1)	(2)	(3)	(4)	(5)
Dokter Umum	5	0	13	18
Dokter Spesialis	7	0	3	10
Penyakit Anak	2	0	0	2
Penyakit Bedah	2	0	1	3
Penyakit Dalam	1	0	1	2
Kandungan	2	0	1	3
Dokter Gigi	0	0	1	1
Bidan / AKBID	18	0	37	55
Perawat / AKPER	93	0	83	176
Gizi	7	0	4	11
Rekam Medik	0	0	1	1
Fisioterapi	0	0	3	3
<b>Jumlah/Total</b>	137	0	148	285

Sumber: RSUD Kabupaten Halmahera Utara

Source: *RSUD of Halmahera Utara Regency*

**Tabel 4.2.17 Jumlah Pasien Rawat Inap dan Rawat Jalan di RSUD Tobelo**  
**Number of Inpatients and Outpatients in Public Hospitals**

Jenis Pasien <i>Kind of Patients</i>	Jumlah Pasien <i>Number of Patients</i>		
	2015	2016	2017
(1)	(2)	(3)	(4)
Rawat Inap <i>Inpatients</i>	7 824	7 807	8 320
Rawat Jalan <i>Outpatients</i>	23 075	26 648	25 417
<b>Jumlah / Total</b>	<b>30 899</b>	<b>34 455</b>	<b>33 737</b>

Sumber : Rumah Sakit Umum Daerah Tobelo  
 Source : *Region Public Hospital Tobelo*

**Tabel 4.2.18 Jumlah Kamar Rawat Inap dan Jumlah Tempat Tidur Berdasarkan Jenis Kamar di RSUD Tobelo**  
**Number of Room and Bed by Kind of Room in Region Public Hospital Tobelo**

Jenis Kamar <i>Kind of Room</i>	Jumlah Kamar <i>Number of Room</i>	Jumlah Tempat Tidur <i>Number of Bed</i>
(1)	(2)	(3)
Kelas I	16	19
Kelas II	13	30
Kelas III	12	82
VIP	6	6
<b>Jumlah / Total</b>	<b>48</b>	<b>140</b>

Sumber : Rumah Sakit Umum Daerah Tobelo  
 Source : *Region Public Hospital Tobelo*

**Tabel 4.2.19 Jumlah Tenaga Medis yang Terdapat di RSUD Tobelo Berdasarkan Status Kepegawaian**  
**Table** **Number of Medical Employee in Regional Public Hospital Tobelo by Employee Status**

Tenaga Medis <i>Medical Employee</i>	Status Pegawai <i>Employee Status</i>			Jumlah <i>Total</i>
	Honorer	PTT	PNS	
(1)	(2)	(3)	(4)	(5)
Dokter Umum	5	-	13	18
Dokter Spesialis	7	-	3	10
- Penyakit Anak	2	-	0	2
- Penyakit Bedah	2	-	1	3
- Penyakit Dalam	1	-	1	2
- Kandungan	2	-	1	3
Dokter Gigi	0	-	1	1
Bidan / AKBID	18	-	37	55
Perawat / AKPER	93	-	83	176
Gizi	7	-	4	11
Rekam Medik	0	-	1	1
Fisioterapi	0	-	3	3

Sumber : Rumah Sakit Umum Daerah Tobelo  
 Source : *Region Public Hospital Tobelo*

**Tabel 4.2.20** Jumlah Korban Bencana Alam dan Taksasi Kerugian di Kabupaten Halmahera Utara, 2017  
*Number of Victims of Natural Disaster and Material Damaged in Halmahera Utara Regency, 2017*

<b>Jenis Bencana Alam</b> <i>Type of Natural Disaster</i>	<b>Frekuensi</b> <i>Frequency</i>	<b>Penderita</b> <b>(orang)</b> <i>Victim</i> <i>(person)</i>	<b>Meninggal</b> <b>(orang)</b> <i>Dead</i> <i>(person)</i>	<b>Lahan</b> <b>Pertanian</b> <b>Rusak</b> <b>Damage</b> <b>Land (Ha)</b>
(1)	(2)	(3)	(4)	(5)
Gunung Meletus	-	-	-	-
Angin Puting Beliung	1	-	-	-
Banjir	3	-	-	-
Kebakaran	-	-	-	-
Gempa Bumi	3	-	-	-
Kecelakaan Laut	-	-	-	-

Lanjutan Tabel 4.2.20 / Continued table 4.2.20

Jenis Bencana Alam <i>Type of Natural Disaster</i>	Rumah <i>Rumah</i>			Taksasi Kerugian Material Damaged (Juta/Million Rp)
	Rusak Berat	Rusak Ringan	Rusak Total	
(1)	(6)	(7)	(8)	(9)
Gunung Meletus	-	-	-	-
Angin Puting	-	-	-	-
Beliung	-	3	-	-
Banjir	-	-	-	-
Kebakaran	-	-	-	-
Gempa Bumi	-	-	-	-
Kecelakaan Laut	-	-	-	-

Sumber: Badan Penanggulangan Bencana Kabupaten Halmahera Utara

Source : *Disaster Management Services of Halmahera Utara Regency*



### 4.3 AGAMA/RELIGION

**Tabel 4.3.1 Jumlah Tempat Peribadatan menurut Kecamatan di Kabupaten Halmahera Utara, 2017**  
**Number of Religion Place by Subdistrict in Halmahera Utara Regency, 2017**

	<b>Kecamatan Subdistrict</b>	<b>Masjid Mosque</b>	<b>Gereja Church</b>
	(1)	(2)	(3)
1.	Malifut	19	6
2.	Kao	5	26
3.	Kao Utara	1	21
4.	Kao Barat	7	19
5.	Kao Teluk	9	11
6.	Tobelo	16	52
7.	Tobelo Tengah	-	32
8.	Tobelo Utara	10	7
9.	Tobelo Selatan	2	28
10.	Tobelo Timur	-	14
11.	Tobelo Barat	6	9
12.	Galela	11	2
13.	Galelal Utara	10	23
14.	Galela Selatan	8	10
15.	Galela Barat	5	19
16.	Loloda Utara	5	37
17.	Loloda Kepulauan	8	10
	<b>Halmahera Utara</b>	<b>122</b>	<b>326</b>

Sumber: Kantor Departemen Agama Kabupaten Halmahera Utara

Source : Religion Departement of Halmahera Utara Regency

**Tabel 4.3.2** Jumlah Jama'ah Haji yang Berangkat dan Meninggal Menurut Jenis Kelamin dan Kecamatan di Kabupaten Halmahera Utara, 2017

*Number of Pilgrim of Haji Which Arrived and Died by Sex and District in Halmahera Utara Regency, 2017*

Kecamatan <i>District</i>	Berangkat		Meninggal	
	Laki-Laki	Perempuan	Laki-Laki	Perempuan
(1)	(2)	(3)	(4)	(5)
Malifut	17	15	-	-
Kao	1	1	-	-
Kao Utara	-	-	-	-
Kao Barat	-	1	-	-
Kao Teluk	4	3	-	-
Tobelo	10	7	-	-
Tobelo Tengah	-	-	-	-
Tobelo Utara	5	-	-	-
Tobelo Selatan	-	1	-	-
Tobelo Timur	-	-	-	-
Tobelo Barat	-	-	-	-
Galela	4	9	-	-
Galela Utara	1	-	-	-
Galela Selatan	28	8	-	-
Galela Barat	1	-	-	-
Loloda Utara	-	-	-	-
Loloda Kepulauan	1	-	-	-
<b>Halmahera Utara</b>	<b>51</b>	<b>45</b>	<b>-</b>	<b>-</b>

Sumber : Kantor Departemen Agama Kabupaten Halmahera Utara

Source : *Religion Departement of Halmahera Utara Regency*

**Tabel 4.3.3** Jumlah Pernikahan pada KUA Menurut Kecamatan di Kabupaten Halmahera Utara, 2017  
*Table* **Number of Married in KUA by District in Halmahera Utara Regency, 2017**

Kecamatan <i>District</i>	Jumlah Pernikahan <i>Number of Marriage</i>	Keterangan
(1)	(2)	(3)
Malifut	56	-
Kao	15	-
Kao Utara	1	-
Kao Barat	2	-
Kao Teluk	4	-
Tobelo	52	-
Tobelo Tengah	1	-
Tobelo Utara	79	-
Tobelo Selatan	-	-
Tobelo Timur	-	-
Tobelo Barat	10	-
Galela	10	-
Galela Utara	-	-
Galela Selatan	62	-
Galela Barat	61	-
Loloda Utara	16	-
Loloda Kepulauan	29	-
<b>Halmahera Utara</b>	<b>398</b>	-

Sumber : Kantor Departemen Agama Kabupaten Halmahera Utara  
 Source : *Religion Departement of Halmahera Utara Regency*

**Tabel 4.3.4** Jumlah Talak, Cerai dan Rujuk Menurut Kecamatan di Kabupaten Halmahera Utara, 2017  
**Table** Number of Pra Divorce, Divorce and Refer by District in Halmahera Utara Regency, 2017

Kecamatan <i>District</i>	Talak	Cerai <i>Divorce</i>	Rujuk
(1)	(2)	(3)	(4)
Malifut	3	6	-
Kao	1	4	-
Kao Utara	-	-	-
Kao Barat	-	1	-
Kao Teluk	-	1	-
Tobelo	9	22	-
Tobelo Tengah	1	1	-
Tobelo Utara	8	11	-
Tobelo Selatan	-	1	-
Tobelo Timur	-	-	-
Tobelo Barat	-	-	-
Galela	4	2	-
Galela Utara	-	-	-
Galela Selatan	1	5	-
Galela Barat	2	-	-
Loloda Utara	-	-	-
Loloda Kepulauan	-	-	-
<b>Halmahera Utara</b>	<b>29</b>	<b>54</b>	<b>-</b>

Sumber : Pengadilan Agama di Tobelo

Source : Justice of Religion in Tobelo

**Tabel 4.3.5 Jumlah Talak, Cerai dan Rujuk Menurut Bulan di Kabupaten Halmahera Utara, 2017**  
**Number of Pra Divorce, Divorce and Refer by Month in Halmahera Utara Regency, 2017**

<b>Bulan Month</b>	<b>Talak</b>	<b>Cerai Divorce</b>	<b>Rujuk</b>
(1)	(2)	(3)	(4)
Januari	0	3	-
Februari	6	26	-
Maret	3	6	-
April	4	8	-
Mei	2	6	-
Juni	0	2	-
Juli	2	3	-
Agustus	7	11	-
September	2	3	-
Oktober	5	7	-
November	7	5	-
Desember	3	1	-
<b>Jumlah / Total</b>	<b>41</b>	<b>81</b>	<b>-</b>

Sumber : Pengadilan Agama di Tobelo  
 Source : Justice Religion in Tobelo

## 4.4 KRIMINALITAS/CRIME

**Tabel 4.4.1 Jumlah Narapidana Menurut Golongan Pada LP Kelas IIB Tobelo, 2017**  
**Table**  
**Number of Convict According by Faction at LP Class of IIB Tobelo, 2017**

Bulan / Month	Golongan				Jumlah / Total
	BI	BIIA	BIIB	BIII	
(1)	(2)	(3)	(4)	(5)	(6)
Januari	92	4	0	2	98
Februari	89	5	0	2	96
Maret	83	6	1	1	91
April	78	7	1	0	86
Mei	83	15	2	1	101
Juni	92	18	2	4	116
Juli	90	21	1	5	117
Agustus	84	10	0	6	100
September	82	12	0	10	104
Oktober	82	7	0	6	95
Nopember	80	4	1	10	95
Desember	81	3	0	9	93
<b>Jumlah / Total</b>	<b>1 016</b>	<b>112</b>	<b>8</b>	<b>56</b>	<b>1 192</b>

Sumber : Lembaga Pemasyarakatan Klas IIB Tobelo  
 Source : Society Institute Class IIB of Tobelo

**Tabel 4.4.2 Jumlah Tahanan Menurut Golongan Pada LP Kelas IIB Tobelo, 2017**  
**Table** **Number of Prisoner by Faction at LP Class of IIB Tobelo, 2017**

Bulan / Month	Golongan					Jumlah / Total
	AI	AII	AIII	AIV	AV	
(1)	(2)	(3)	(4)	(5)	(6)	(7)
Januari	1	6	16	6	0	29
Februari	1	8	17	8	0	34
Maret	1	10	20	8	0	39
April	0	5	40	8	0	53
Mei	0	12	32	5	0	49
Juni	0	1	36	5	0	42
Juli	0	13	23	1	0	37
Agustus	1	6	35	2	0	44
September	0	11	18	4	0	33
Oktober	0	4	25	4	0	33
Nopember	0	2	26	4	0	32
Desember	0	1	31	1	3	36
<b>Jumlah/Total</b>	<b>4</b>	<b>79</b>	<b>319</b>	<b>56</b>	<b>3</b>	<b>461</b>

Sumber : Lembaga Pemasyarakatan Kelas IIB Tobelo  
 Source : Society Institute Class IIB of Tobelo

**Tabel 4.4.3 Rekapitulasi Tahanan Tahap Penuntutan Tindak Pidana Umum pada Cabang Kejaksaan Negeri Ternate di Kabupaten Halmahera Utara, 2017**

*Summary of Prison Prosecution Phase at Branch of the State Attorney in Halmahera Utara Regency, 2017*

Jenis Tindak Pidana <i>Type of Criminal</i>	Sisa Tahun			Sisa Tahun Ini <i>Rest Of The Year</i>
	Lalu <i>The Remainder of Last Year</i>	Masuk Tahun Ini <i>Sign This Year</i>	Diselesaikan Tahun Ini <i>Completed This Year</i>	
(1)	(2)	(3)	(4)	(5)
1. Psicotropika	-	-	-	-
2. Narkotika	-	-	-	-
3. Senpi/ Sajam	-	-	-	-
4. Pembunuhan	-	7	5	2
5. Penganiyaan	-	25	22	3
6. Perkosaan	-	-	-	-
7. Perkosaan Anak di Bawah Umur	-	7	6	1
8. Perzinahan	-	-	-	-
9. Pencurian	-	9	7	2
10. Perjudian	-	-	-	-
11. Pengeroyokan	-	15	13	2
12. Kelalaian	-	11	9	2
13. Penggelapan	-	1	-	1
<b>Jumlah/Total</b>	-	<b>75</b>	<b>62</b>	<b>13</b>



Lanjutan Tabel 4.4.3/ Continued table 4.4.3

Jenis Tindak Pidana <i>Type of Criminal</i>	Jenis Penahan <i>Type of Anchoring</i>		
	Rutan <i>Jail</i>	Rumah <i>House</i>	Kota <i>Town</i>
(1)	(6)	(7)	(8)
1. Psikotropika	-	-	-
2. Narkotika	-	-	-
3. Senpi/ Sajam	-	-	-
4. Pembunuhan	7	-	-
5. Penganiyaan	24	1	1
6. Perkosaan	-	-	-
7. Perkosaan Anak di Bawah Umur	7	-	-
8. Perzinahan	-	-	-
9. Pencurian	9	-	-
10. Perjudian	-	-	-
11. Pengeroyokan	15	-	-
12. Kelalaian	9	-	2
13. Penggelapan	1	-	-
<b>Jumlah/Total</b>	<b>72</b>	<b>1</b>	<b>3</b>

Sumber: Cabang Kejaksaan Negeri Ternate di Kabupaten Halmahera Utara

Source: Branch of the State Attorney Ternate in Halmahera Utara

**Tabel 4.4.4 Jumlah Surat Izin Mengemudi (SIM) yang Diterbitkan Sat Lantas Polres Halmahera Utara Berdasarkan Bulan, 2017**  
**Number of Published SIM and Accident of Traffic at Region of Halmahera Utara District Police, 2017**

Bulan / Month	Satpas	Simling	Jumlah SIM / Number of SIM
(1)	(2)	(3)	(4)
Januari	207	0	207
Februari	199	0	199
Maret	218	23	241
April	212	19	231
Mei	330	14	344
Juni	416	7	423
Juli	455	1	456
Agustus	393	8	401
September	275	12	287
Oktober	258	20	278
Nopember	412	15	427
Desember	209	1	210
<b>Jumlah / Total</b>	<b>3 584</b>	<b>120</b>	<b>3 704</b>

Sumber : Polres Halmahera Utara  
 Source : Halmahera Utara District Police

**Tabel 4.4.5 Jumlah Kecelakaan Lalu Lintas dan Korban di Kabupaten Halmahera Utara, 2017**  
**Table**  
**Number of Traffic Accident and Victims in Halmahera Utara Regency, 2017**

Bulan / Month	Jumlah Kasus Number of Cases	Korban Victim		
		Meninggal Dead	Luka Berat Severely Injury	Luka Ringan Lightly Injury
(1)	(2)	(3)	(4)	(5)
Januari	6	5	4	3
Februari	3	1	-	1
Maret	3	2	2	6
April	3	-	1	4
Mei	-	-	-	-
Juni	8	4	1	11
Juli	2	1	1	4
Agustus	3	2	-	3
September	5	1	-	6
Oktober	2	1	1	4
Nopember	6	7	3	2
Desember	3	1	3	1
<b>Jumlah / Total</b>	<b>44</b>	<b>25</b>	<b>16</b>	<b>45</b>

Sumber : Polres Halmahera Utara  
Source : Halmahera Utara District Police

**Tabel 4.4.6** Jumlah Perkara yang Masuk dan Putus pada Bagian Perdata di Pengadilan Negeri Tobelo, 2017  
**Table** *Number of Cases Entered and Resolved in the Civil Section of the District Court of Tobelo, 2017*

Rincian	Perkara yang Masuk	Perkara yang Diputuskan
(1)	(2)	(3)
Gugatan	76	66
Permohonan	10	9
<b>Jumlah</b>	<b>86</b>	<b>75</b>

Sumber : Pengadilan Negeri Tobelo

Source : *District Court of Tobelo*

#### 4.5 KEMISKINAN/POVERTY

**Tabel 4.5.1 Angka Kemiskinan di Kabupaten Halmahera Utara, 2016-2017**  
**Table Poverty Rate in Halmahera Utara Regency, 2016-2017**

<b>Indikator Kemiskinan</b>	<b>2016</b>	<b>2017</b>
(1)	(2)	(3)
Penduduk Miskin (Ribuan Jiwa)	7.59	7.84
Penduduk Miskin (Persen)	4.19	4.22
Indeks Kedalaman Kemiskinan (P <sub>1</sub> )	0.39	0.63
Indeks Keparahan Kemiskinan (P <sub>2</sub> )	0.05	0.14
Garis Kemiskinan (Rp/Kapita/Bulan)	208 832	215 837

Sumber: BPS Kabupaten Halmahera Utara, Susenas Maret 2015-2016

Source: BPS-Statistics of Halmahera Utara Regency, Susenas Maret 2015-2016

**Tabel 4.5.2 Jumlah Buku Berdasarkan Klasifikasi Buku di Perpustakaan Daerah Kabupaten Halmahera Utara, 2017**  
***Number of Books by Clasification in Regional Library in Halmahera Utara Regency, 2017***

Kategori Buku <i>Kind of Book</i>	Jumlah Buku <i>Number of Book</i> (Eksemplar)
(1)	(2)
Ilmu Komputer, Informasi dan Karya Umum	1 595
Filsafat dan Psikologi	1 065
Agama	2 378
Ilmu Pengetahuan Sosial	5 743
Bahasa	888
Ilmu-Ilmu Murni (Sains)	3 726
Ilmu-Ilmu Terapan (Teknologi)	6 411
Kesehatan dan Olah Raga	1 229
Kesusasteraan	1 008
Sejarah dan Geografi	1 172
<b>Jumlah / Total</b>	<b>25 215</b>

Sumber : Kantor Perpustakaan, Arsip, dan Dokumentasi Kabupaten Halmahera Utara  
 Source : *Library, Archives, and Documentation Office of Halmahera Utara Regency*

**Tabel 4.5.3 Jumlah Buku Berdasarkan Klasifikasi Buku di Perpustakaan Desa di Kabupaten Halmahera Utara, 2017**  
**Number of Books by Clasification in Village Library in Halmahera Utara Regency, 2017**

Kategori Buku <i>Kind of Book</i>	Jumlah Buku <i>Number of Book</i> (Eksemplar)
(1)	(2)
Karya Umum	3 834
Filsafat	2 256
Agama	2 252
Ilmu	9 344
Bahasa	1 794
Ilmu-Ilmu Murni	4 248
Ilmu-Ilmu Terapan (Teknologi)	32 032
Kesehatan dan Olah Raga	5 492
Kesusasteraan	16 592
Sejarah dan Geografi	2 206
<b>Jumlah / Total</b>	<b>80 050</b>

Sumber : Kantor Perpustakaan, Arsip, dan Dokumentasi Kabupaten Halmahera Utara  
 Source : *Library, Archive,s and Documentation Office of Halmahera Utara Regency*

**Tabel 4.5.4 Jumlah Pengembangan Layanan Perpustakaan Desa di Kabupaten Halmahera Utara, 2017**  
**Number of Village Library Service Development in Halmahera Utara Regency, 2017**

<b>Kecamatan District</b>	<b>Desa Village</b>	<b>Tempat Layanan Service Place</b>	<b>Jumlah Eksemplar</b>
(1)	(2)	(3)	(4)
Malifut	Soma	Kantor Desa	1250
	Bobawa	Rumah Kepala Desa	1250
	Tahane	Rumah Pengelola	1250
	Sosol	Kantor Desa	1000
	Ngofakiaha	Rumah Kepala Desa	1000
	Peleri	Rumah Kepala Desa	1000
	Matsa	Rumah Kepala Desa	1000
Kao Teluk	Kuntum Mekar	Rumah Sekdes	1250
	Tiwowor	Gedung SD	1250
	Tabanoma	Rumah Kepala Desa	1000
Kao	Goruang	Kantor Pertanian	1150
	Patang	Rumah Kepala Desa	1250
	Jati	Kantor Desa	1150
	Kukumutuk	Rumah Kepala Desa	1000
	Popon	Rumah Sekdes	1000
Kao Barat	Tolabit	Kantor Desa	1250
	Toliwang	Kantor Desa	1250



Kao Utara	Gamlaha	Kantor Desa	1250
	Daru	Kantor Desa	1250
	Doro	Rumah Kepala Desa	1150
	Boulamo	Gedung Perpustes	1000
Tobelo Selatan	Leleoto	Kantor Desa	1250
	Paca	Rumah Kepala Desa	1000
	Kupa-kupa	Rumah Kepala Desa	1250
	Kakara B	Kantor Desa	1000
	Efi-efi	Kantor Desa	1150
	Gamhoku	Kantor Desa	1250
	Helehe	Rumah Kepala Desa	1000
Tobelo Barat	Wangongira	Kantor Desa	1250
	Kusuri	Kantor Desa	1250
	Togoliua	Rumah Kepala Desa	1000
Tobelo Timur	Yaro	Rumah Kepala Desa	1250
	Mawea	Kantor Desa	1000
	Todokuiha	Gedung Perpustes	1000
	Gonga	Kantor Desa	1000
Tobelo	Gamsungi	Kantor Desa	1000
	Tagalaya	Kantor Desa	1000
	Wari	Kantor Desa	1250
	Kumo	Kantor Desa	1000
	Gura	Rumah Kepala Desa	1000

Tobelo Tengah	Upa	Kantor Desa	1150
	Pitu	Kantor Desa	1250
	Wosia	Kantor Desa	1250
	Kaliupa	Kantor Kaliupa	1000
	Mahia	Rumah Kepala Desa	1000
	Lina Ino	Kantor Desa	1000
Tobelo Utara	Gorua	Kantor Desa	1250
	Popilo	Kantor Desa	1000
	Luari	Rumah Pengelola	1150
Galela	Mamuya	Kantor Desa	1000
	Soasio	Kantor Desa	1250
Galela Selatan	Seki	Kantor Desa	1150
	Togawa	Kantor Desa	1000
	Soakonora	Kantor Desa	1250
	Igobula	Kantor Desa	1000
Galela Barat	Roko	Kantor Desa	1000
	Doma	Rumah Kepala Desa	1250
	Gotalamo	Kantor Desa	1000
	Dokulamo	Kantor Desa	1250
Galela Utara	Salimuli	Kantor Desa	1250

	Gisik	Rumah Kepala Desa	1000
	Kapa-kapa	Rumah Kepala Desa	1000
	Pocao	Rumah Kepala Desa	1000
	Ngajam	Rumah Pengelola	1000
Loloda Utara	Dorume	Rumah Sekretaris Desa	1000
	Asimiro	Rumah Kepala Desa	2000
	Posi-posi	Rumah Kepala Desa	1000
	Apulea	Rumah Kepala Desa	1000
	Momujiu	Kantor Desa	1000
	Dama	Kantor Desa	1000
Loloda Kepulauan	Fitako	Kantor Desa	1000
	Salube	Kantor Desa	1000
<b>Jumlah / Total</b>	<b>72 Desa</b>		<b>80500</b>

Sumber : Kantor Perpustakaan, Arsip, dan Dokumentasi Kabupaten Halmahera Utara  
 Source : *Library, Archives, and Documentation Office of Halmahera Utara Regency*

# PERTANIAN

## AGRICULTURE





## PENJELASAN TEKNIS

1. **Lahan sawah** adalah lahan pertanian yang berpetak-petak dan dibatasi oleh pematang (galengan), saluran untuk menahan/menyalurkan air, yang biasanya ditanami padi sawah tanpa memandang dari mana diperoleh atau status lahan tersebut. Lahan yang dimaksud termasuk lahan yang terdaftar di Pajak Bumi Bangunan, luran Pembangunan Daerah, lahan bengkok, lahan serobotan, lahan rawa yang ditanami padi dan lahan bekas tanaman tahunan yang telah dijadikan sawah, baik yang ditanami padi, palawija atau tanaman semusim lainnya.
2. **Tegal/Kebun** adalah lahan pertanian bukan sawah (lahan kering) yang ditanami tanaman semusim atau tahunan dan terpisah dengan halaman sekitar rumah serta penggunaannya tidak berpindah pindah.
3. **Ladang/Huma** adalah lahan pertanian bukan sawah (lahan kering) yang biasanya ditanami tanaman semusim dan penggunaannya hanya semusim atau dua musim, kemudian akan ditinggalkan bila sudah tidak subur

## TECHNICAL NOTES

1. **Wetland** is agricultural land that separated by small dykes to resist water, where the main crop is usually wetland paddy without considering where it is got from or the status of the land. It includes the land that is registered at land income tax office, regional development contribution, 'bengkok' land, illegal ownership, swamps for rice cultivation, and annual crop land mark that has been used as rice field, which are both planted with paddy, secondary crops or the other seasonal crops.
2. **Dry field/Garden** is an dryland (unirrigated land) which is planted with seasonal or annual crops and separately from the yard around the house without shifting
3. **Unirrigated agricultural field /Shifting cultivation land** is dryland (unirrigated land) that usually is cultivated for seasonal crops and utilized only for one or two seasons, then it will be left when it is not fertile (shifting).

(berpindah-pindah). Kemungkinan lahan ini beberapa tahun kemudian akan dikerjakan kembali jika sudah subur.

*Maybe, this land will be used again in a few years if it has been fertile.*

4. **Lahan yang sementara tidak diusahakan** adalah lahan yang biasanya diusahakan tetapi untuk sementara (lebih dari 1 (satu) tahun tetapi kurang dari atau sama dengan 2 (dua) tahun) tidak diusahakan, termasuk lahan sawah yang tidak diusahakan selama lebih dari 2 (dua) tahun.
4. *Temporarily unused land is land that is regularly used but temporarily (more than a year but less or equal than two years) is unused, it includes wetland that is not cultivated more than two years.*
5. Data pokok tanaman pangan yang dikumpulkan adalah luas panen dan produktivitas (hasil per hektar). Produksi tanaman pangan merupakan hasil perkalian antara luas panen dengan produktivitas. Pengumpulan data luas panen dilakukan setiap bulan dengan pendekatan area kecamatan di seluruh wilayah Indonesia. Pengumpulan data produktivitas dilakukan melalui pengukuran langsung pada plot ubinan berukuran  $2\frac{1}{2}$  m x  $2\frac{1}{2}$  m. Pengumpulan data produktivitas dilakukan setiap subround (empat bulanan) pada waktu panen petani.
5. *The main food crops data collected consists of harvested area and productivity (yield per hectare). Food crops production is generated by harvested area multiplied by productivity. The harvested area data is collected every month using sub district area approach in all sub district in Indonesia. The productivity data collection is conducted by a direct measurement in  $2\frac{1}{2}$  m x  $2\frac{1}{2}$  m crop cutting plot. The productivity measurement is conducted in every subround (four monthly) at the time when farmers are harvesting their crops.*

6. Data produksi padi dan palawija yang disajikan adalah dalam kualitas: gabah kering giling (padi), pipilan kering (jagung), biji kering (kedelai dan kacang tanah), dan umbi basah (ubi kayu dan ubi jalar).
6. *Production of paddy and secondary crops data are presented in the form of: dry unhusked rice (paddy), dry loose maize (maize), dry shells crops (soybeans and peanuts), and fresh roots (cassava and sweet potatoes).*
7. **Tanaman sayuran dan buah-buahan semusim**  
**Tanaman sayuran semusim** adalah tanaman sumber vitamin, garam mineral dan lain-lain yang dikonsumsi dari bagian tanaman yang berupa daun, bunga, buah, dan umbinya, yang berumur kurang dari satu tahun.  
**Tanaman buah-buahan semusim** adalah tanaman sumber vitamin, garam mineral, dan lain-lain yang dikonsumsi dari bagian tanaman yang berupa buah, berumur kurang dari satu tahun, tidak berbentuk pohon/rumpun tetapi menjalar dan berbatang lunak.
7. **Seasonal vegetable and fruit plants**  
**Seasonal vegetable plants** are plants which are the sources of vitamin, mineral salt, etc, consumed from the part of the plant in the form of leaf, flower, fruit, and root with the age of less than one year.  
**Seasonal fruit plants** are plants which are the sources of vitamin, mineral salt, etc, consumed from the part of the plant in the form of fruits. These plants are creeps with the age of less than one year.
8. **Tanaman buah-buahan dan sayuran tahunan**  
**Tanaman buah-buahan tahunan** adalah tanaman sumber vitamin, garam mineral, dan lain-lain yang dikonsumsi dari bagian tanaman yang berupa buah dan merupakan tanaman tahunan.
8. **Annual fruit and vegetable plants**  
**Annual fruit plants** are plants which are the sources of vitamin, contained mineral salt, etc, consumed from the part of plant in the form of fruit and more than one year of age.  
**Annual vegetable plants** are plants



**Tanaman sayuran tahunan** adalah tanaman sumber vitamin, garam mineral, dan lain-lain yang dikonsumsi dari bagian tanaman yang berupa daun dan atau buah yang berumur lebih dari satu tahun.

*which are the sources of vitamin, contained mineral salt, etc, consumed from the part of the plant in the form of vegetable and more than one year of age.*

9. **Tanaman biofarmaka** adalah tanaman yang bermanfaat untuk obat-obatan, kosmetik, dan kesehatan yang dikonsumsi atau digunakan dari bagian-bagian tanaman seperti daun, batang, buah, umbi (rimpang) ataupun akar.

9. **Medicinal plants** are plants which are useful for medicine. It is consumed from part of the plant such as leaf, flower, fruit, tuber, and root.

10. **Tanaman hias** adalah tanaman yang mempunyai nilai keindahan baik bentuk, warna daun, tajuk maupun bunganya, sering digunakan untuk penghias pekarangan dan lain sebagainya.

10. **Ornamental plants** are plants which have a beauty value, either in shape, colour of leaf or crown of flower, and they are often used as a yard decorator.

11. **Luas panen tanaman hortikultura** adalah luas tanaman sayuran, buah-buahan, biofarmaka, dan tanaman hias yang diambil hasilnya/dipanen pada periode pelaporan.

11. **Harvested area of horticulture** is area which vegetable, fruit, medicinal and ornamental plant of crop harvested during the period of report.

12. **Luas panen untuk tanaman sayuran** adalah luas tanaman yang dipanen sekaligus/habis/dibongkar dan luas tanaman yang dipanen berkali-kali (lebih dari satu kali)/belum habis.

12. **Harvested area of vegetables** is area of entirely plant harvested/demolished and plant harvested several times/undemolished.

**Tanaman yang dipanen sekaligus/**

**Entirely plants harvested/demolished** are plants usually

**habis/dibongkar** adalah tanaman yang sehabis panen langsung dibongkar/dicabut, terdiri dari bawang merah, bawang putih, bawang daun, kentang, kol/kubis, kembang kol, petsai/sawi, wortel, lobak, dan kacang merah.

**Tanaman yang dipanen berkali-kali (lebih dari satu kali)/belum habis** adalah tanaman yang pemanenannya lebih dari satu kali dan biasanya dibongkar apabila panen terakhir sudah tidak memadai lagi, terdiri dari: kacang panjang, cabe besar, cabe rawit, jamur, tomat, terung, buncis, ketimun, labu siam, kangkung, bayam, melon, semangka, dan blewah.

*harvested once and demolished to be substituted by other plants, consisting of: shallots, garlic, leeks, potato, cabbage, cauli flower, mustard green, carrots, chinese radish, and red kidney beans.*

***Plants harvested several times/ undemolished** are plants usually harvested more than once and demolished in the case that the last harvest was economically not profitable. They consist of : yard long beans, chili, small chili, mushroom, tomatoes, egg plant, french beans, cucumber, pumpkin/chajota, swamp cabbage, spinach, melon, watermelon, and blewah .*

13. Produksi hortikultura adalah hasil menurut bentuk produk dari setiap tanaman sayuran, buah-buahan, biofarmaka dan tanaman hias yang diambil berdasarkan luas yang dipanen/tanaman yang menghasilkan pada bulan/triwulan laporan.

13. *Horticulture production is the standard production quantity form of vegetable, fruit, medicinal and ornamental plant based on harvested area/the number of production plants reported monthly/quarterly.*



**ULASAN****DESCRIPTION**

Indonesia sebagai negara agraris menjadikan pertanian sebagai sektor unggulan dalam penghasil Produk Domestik Bruto (PDB) secara nasional maupun Produk Domesik Regional Bruto (PDRB) secara regional bagi Kabupaten Halmahera Utara. Pembangunan pada sektor pertanian bertujuan untuk meningkatkan pendapatan dan taraf hidup petani, peternak, dan nelayan, serta memperluas kesempatan berusaha, menunjang pembangunan industri dan meningkatkan ekspor.

*Indonesia as an agriculture country makes an agriculture as the most important result for Gross Domestic Product (GDP) in this way national, and Gross Domestic Regional Bruto (GDRP) in this way regional for Halmahera Utara Regency. Development in agriculture sector to improvement revenue and improvement living level for farmers, cattlemen, and fishermen, and to expand business opportunities, to support development industry and to improve export.*

**Tanaman Pangan**

Pada tahun 2017 tanaman padi sawah memiliki luas lahan 6.111 Ha luas panen sebesar 4.445 Ha dan produksi sebesar 22.650 Ton. Kemudian, untuk komoditi jagung memiliki luas lahan sebesar 20.225 Ha dengan luas panen sebesar 6.352 Ha dan produksi sebesar 35.571 Ton.

**Crops**

*In 2017 rice crops has 6.111 Ha land area, 4.445 Ha harvested area and produces 22.650 ton. Next, in corn commodity has 20.225 Ha land area, 6.352 Ha harvested area and produces 35.571 Ton corn.*

**Hortikultura**

Pada tahun 2017 kelompok tanaman sayur-sayuran memiliki luas panen sebesar 1.306 Ha dengan produksi sebanyak 1.006 Ton.

**Horticulture**

*In 2017, vegetables commodity has 1.306 Ha harvest area, with produces 1.006 Ton vegetables.*

**Peternakan**

Terdapat empat jenis ternak di Kabupaten Halmahera Utara yang terdiri dari sapi potong, kambing, babi, dan unggas. Jumlah populasi masing-masing jenis ternak pada tahun 2017 secara berurutan sebanyak 19.170 ekor sapi, 14.047 ekor kambing, 32.827 ekor babi, 88.786 ekor ayam buras.

**Perikanan**

Hasil produksi perikanan laut pada tahun 2017 sebesar 18.870 Ton dengan jumlah nelayan sebanyak 5.259 orang. Sedangkan, kapal penangkap ikan yang paling banyak digunakan adalah perahu motor tempel sebanyak 3.380 kapal motor.

**Kehutanan**

Pada tahun 2017 di Kabupaten Halmahera Utara tercatat luas area untuk hutan lindung sebesar 77.376,61 Ha. Hutan produksi terbatas sebesar 69.720,8 Ha, hutan produksi konservasi sebesar 75.852,8 Ha serta areal penggunaan lain sebesar 92.529,8 Ha

**Livestock**

*There are four kinds of livestock in Halmahera Utara Regency consist of cow, goat, pig, and poultry. The number of population of each species of livestock in 2017 in sequence as many as 19.170 cows, 14.047 goats, 32.827 pigs, 88.786 poultryes.*

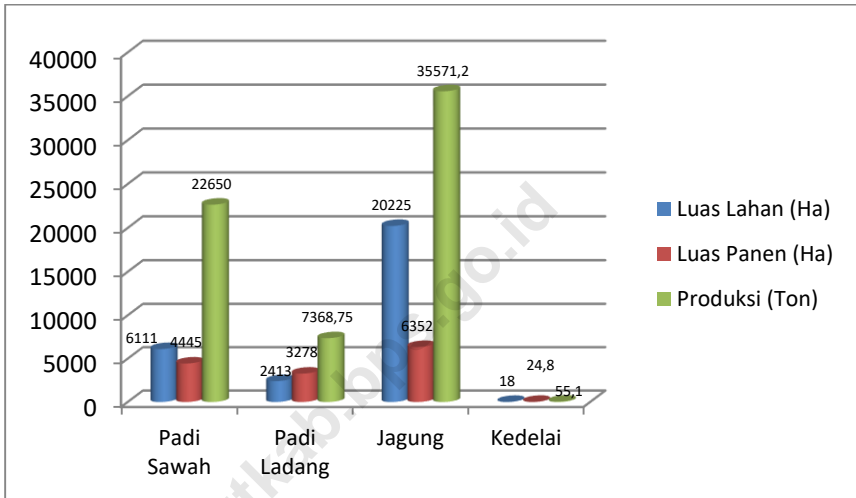
**Fishery**

*Sea fishery production in 2017 is 18.870 ton with the number of fisherman is 5.259 people. Meanwhile, the majority of fishing vessels is hookers with motor attached with a total of 3.380 hookers.*

**Forestry**

*In 2017, Halmahera Utara Regency counted 77.367,61 Ha of protected forest, 69.720,8 Ha of limited production forest and 75.852,8 Ha of fixed production forest.*

**Gambar 5** Luas Lahan, Luas Panen dan Produksi Padi, Jagung dan Kedelai di Kabupaten Halmahera Utara 2017  
**Picture** Area Land, Area Harvested and Production of Rice Plant, Corn and Soybean In Halmahera Utara Regency, 2017



Sumber/Source: Dinas Pertanian Kabupaten Halmahera Utara/Agriculture Department of Halmahera Utara Regency



5.1 TANAMAN PANGAN/*FOOD CROPS*

**Tabel 5.1.1** Luas Lahan, Luas Panen, Produksi, dan Produktivitas Padi Sawah menurut Kecamatan di Kabupaten Halmahera Utara, 2017  
*Area Land, Area Harvested, Production and Productivity of Wet Land Rice Plant by Subdistrict in Halmahera Utara Regency, 2017*

Kecamatan <i>Subdistrict</i>		Luas Lahan (Ha) <i>Area Land (Ha)</i>	Luas Panen (Ha) <i>Area Harvested (Ha)</i>	Produksi (Ton) <i>Production (Ton)</i>	Produktivitas (Ton/Ha) <i>Productivity (Ton/Ha)</i>
(1)		(2)	(3)	(4)	(5)
1.	Kao Teluk	-	-	-	-
2.	Malifut	-	-	-	-
3.	Kao	-	-	-	-
4.	Kao Barat	6 104	4 432	22 603	51
5.	Kao Utara	-	-	-	-
6.	Tobelo Barat	-	-	-	-
7.	Tobelo Timur	-	-	-	-
8.	Tobelo Selatan	2	5	20	39
9.	Tobelo Tengah	-	-	-	-
10.	Tobelo	-	-	-	-
11.	Tobelo Utara	-	-	-	-
12.	Galela	-	-	-	-
13.	Galela Selatan	-	-	-	-
14.	Galela Barat	-	-	-	-
15.	Galela Utara	5	8	27	39
16.	Loloda Utara	-	-	-	-
17.	Loloda Kepulauan	-	-	-	-
<b>Jumlah/Total</b>		<b>6 111</b>	<b>4 445</b>	<b>22 650</b>	<b>51</b>

Sumber/Source: Dinas Pertanian Kabupaten Halmahera Utara/*Agriculture Department of Halmahera Utara Regency*



**Tabel 5.1.2 Luas Lahan, Luas Panen Produksi, dan Produktivitas Padi Gogo menurut Kecamatan di Kabupaten Halmahera Utara, 2017**  
**Table Area Land, Area Harvested, Production and Productivity of Wet Land Gogo Rice Plant by Subdistrict in Halmahera Utara Regency, 2017**

	<b>Kecamatan Subdistrict</b>	<b>Luas Lahan (Ha) Area Land (Ha)</b>	<b>Luas Panen (Ha) Area Harvested (Ha)</b>	<b>Produksi (Ton) Production (Ton)</b>	<b>Produktivitas (Ton/Ha) Productivity (Ton/Ha)</b>
	(1)	(2)	(3)	(4)	(5)
1.	Kao Teluk	168	247	556	22.5
2.	Malifut	172	256	576	22.5
3.	Kao	140	200	450	22.5
4.	Kao Barat	552	386	869	22.5
5.	Kao Utara	117	195	439	22.5
6.	Tobelo Barat	187	259	583	22.5
7.	Tobelo Timur	131	172	387	22.5
8.	Tobelo Selatan	105	190	428	22.5
9.	Tobelo Tengah	81	112	252	22.5
10.	Tobelo	16	27	61	22.5
11.	Tobelo Utara	38	68	153	22.5
12.	Galela	65	92	207	22.5
13.	Galela Selatan	112	171	385	22.5
14.	Galela Barat	132	220	495	22.5
15.	Galela Utara	221	395	889	22.5
16.	Loloda Utara	166	277	623	22.5
17.	Loloda Kepulauan	10	11	18	22.5
	<b>Jumlah/Total</b>	<b>2 413</b>	<b>3 278</b>	<b>7 369</b>	<b>22.5</b>

Sumber/Source: Dinas Pertanian Kabupaten Halmahera Utara/Agriculture Department of Halmahera Utara Regency

**Tabel 5.1.3 Luas Tanam, Luas Panen Produksi, dan Produktivitas Jagung menurut Kecamatan di Kabupaten Halmahera Utara, 2017**  
**Planting Area, Area Harvested, Production and Productivity of Wet Land Corn by Subdistrict in Halmahera Utara Regency, 2017**

	Kecamatan <i>Subdistrict</i>	Luas Tanam (Ha) <i>Planting Area (Ha)</i>	Luas Panen (Ha) <i>Area Harvested (Ha)</i>	Produksi (Ton) <i>Production (Ton)</i>	Produktivitas (Ton/Ha) <i>Productivity (Ton/Ha)</i>
	(1)	(2)	(3)	(4)	(5)
1.	Kao Teluk	1.814	578	3.237	56
2.	Malifut	1.934	895	5.012	56
3.	Kao	1.948	742	4.155	56
4.	Kao Barat	1.772	395	2.212	56
5.	Kao Utara	1.591	589	3.298	56
6.	Tobelo Barat	1.549	858	4.805	56
7.	Tobelo Timur	717	287	1.607	56
8.	Tobelo Selatan	955	297	1.663	56
9.	Tobelo Tengah	467	140	784	56
10.	Tobelo	686	166	930	56
11.	Tobelo Utara	497	212	1.187	56
12.	Galela	716	169	946	56
13.	Galela Selatan	1.048	216	1.210	56
14.	Galela Barat	1.471	254	1.422	56
15.	Galela Utara	2.049	329	1.842	56
16.	Loloda Utara	740	117	655	56
17.	Loloda Kepulauan	271	108	605	56
	<b>Jumlah/Total</b>	<b>20 225</b>	<b>6 352</b>	<b>35 571</b>	<b>56</b>

Sumber/Source: Dinas Pertanian Kabupaten Halmahera Utara/Agriculture Department of Halmahera Utara Regency

**Tabel 5.1.4 Luas Tanam, Luas Panen Produksi, dan Produktivitas Ubi Kayu menurut Kecamatan di Kabupaten Halmahera Utara, 2017**  
***Planting Area, Area Harvested, Production and Productivity of Wet Land Cassava by Subdistrict in Halmahera Utara Regency, 2017***

Kecamatan <i>Subdistrict</i>		Luas Tanam (Ha) <i>Planting Area (Ha)</i>	Luas Panen (Ha) <i>Area Harvested (Ha)</i>	Produksi (Ton) <i>Production (Ton)</i>	Produktivitas (Ton/Ha) <i>Productivity (Ton/Ha)</i>
(1)	(2)	(3)	(4)	(5)	
1.	Kao Teluk	66	25	2 388	955
2.	Malifut	84	57	5 444	955
3.	Kao	93	57	5 444	955
4.	Kao Barat	61	28	2 674	955
5.	Kao Utara	69	45	4 298	955
6.	Tobelo Barat	55	35	3 362	955
7.	Tobelo Timur	47	36	3 467	955
8.	Tobelo Selatan	52	30	2 865	955
9.	Tobelo Tengah	41	16	1 528	955
10.	Tobelo	21	11	1 051	955
11.	Tobelo Utara	58	31	2 961	955
12.	Galela	31	19	1 824	955
13.	Galela Selatan	48	32	3 056	955
14.	Galela Barat	215	108	10 314	955
15.	Galela Utara	42	27	2 579	955
16.	Loloda Utara	43	35	3 343	955
17.	Loloda Kepulauan	13	8	669	955
<b>Jumlah/Total</b>		<b>1 040</b>	<b>601</b>	<b>57 262</b>	<b>955</b>

Sumber/Source: Dinas Pertanian Kabupaten Halmahera Utara/Agriculture Department of Halmahera Utara Regency

**Tabel 5.1.5 Luas Tanam, Luas Panen Produksi, dan Produktivitas Ubi Jalar menurut Kecamatan di Kabupaten Halmahera Utara, 2017**  
***Planting Area, Area Harvested, Production and Productivity of Wet Land Sweet Potatoes by Subdistrict in Halmahera Utara Regency, 2017***

	Kecamatan <i>Subdistrict</i>	Luas Tanam (Ha) <i>Planting Area (Ha)</i>	Luas Panen (Ha) <i>Area Harvested (Ha)</i>	Produksi (Ton) <i>Production (Ton)</i>	Produktivitas (Ton/Ha) <i>Productivity (Ton/Ha)</i>
	(1)	(2)	(3)	(4)	(5)
1.	Kao Teluk	49	27	1 620	900
2.	Malifut	57	39	1 620	900
3.	Kao	47	27	1 980	900
4.	Kao Barat	44	24	1 980	900
5.	Kao Utara	44	30	1 710	900
6.	Tobelo Barat	30	22	1 080	900
7.	Tobelo Timur	23	20	1 530	900
8.	Tobelo Selatan	36	26	1 620	900
9.	Tobelo Tengah	34	16	1 260	900
10.	Tobelo	15	10	1 350	900
11.	Tobelo Utara	30	20	1 530	900
12.	Galela	19	15	1 440	900
13.	Galela Selatan	34	23	1 530	900
14.	Galela Barat	43	22	1 800	900
15.	Galela Utara	31	21	1 800	900
16.	Loloda Utara	18	20	1 350	900
17.	Loloda Kepulauan	7	5	990	900
	<b>Jumlah/Total</b>	<b>561</b>	<b>367</b>	<b>26 190</b>	<b>900</b>

Sumber/Source: Dinas Pertanian Kabupaten Halmahera Utara/Agriculture Department of Halmahera Utara Regency

**Tabel 5.1.6** Luas Tanam, Luas Panen Produksi, dan Produktivitas Sayur-Sayuran menurut Kecamatan di Kabupaten Halmahera Utara, 2017

*Planting Area, Area Harvested, Production and Productivity of Vegetables by Subdistrict in Halmahera Utara Regency, 2017*

Kecamatan <i>Subdistrict</i>	Luas Panen	Produksi (Ton)	Produktivitas
	(Ha) <i>Area Harvested (Ha)</i>	(Ton) <i>Production (Ton)</i>	(Ton/Ha) <i>Productivity (Ton/Ha)</i>
(1)	(2)	(3)	(4)
1. Kao Teluk	51	55.90	158.36
2. Malifut	61	53.30	62.92
3. Kao	56	47.40	101.94
4. Kao Barat	71	53.10	75.99
5. Kao Utara	66	48.00	78.12
6. Tobelo Barat	67	79.80	113.67
7. Tobelo Timur	64	59.10	119.97
8. Tobelo Selatan	54	55.50	82.08
9. Tobelo Tengah	87	70.80	105.08
10. Tobelo	63	69.30	104.80
11. Tobelo Utara	79	63.80	120.59
12. Galela	66	54.20	73.79
13. Galela Selatan	64	45.20	117.18
14. Galela Barat	53	60.10	146.04
15. Galela Utara	48	67.90	156.23
16. Loloda Utara	41	57.40	166.13
17. Loloda Kepulauan	45	65.40	154.06
<b>Jumlah/Total</b>	<b>1 036</b>	<b>1 006.2</b>	<b>133.18</b>

Sumber/Source: Dinas Pertanian Kabupaten Halmahera Utara/Agriculture Department of Halmahera Utara Regency

**Tabel 5.1.7 Luas Penggunaan Lahan Sawah menurut Kecamatan di Kabupaten Halmahera Utara (Ha), 2017**  
**Area of Wetland field by Subdistrict in Halmahera Utara Regency (Ha), 2017**

Kecamatan Subdistrict	Penggunaan Lahan Sawah Wetland Field Use		
	Ditanami Padi Planted with Paddy	Tidak Ditanami Padi Not Planted with Paddy	Jumlah Total
(1)	(2)	(3)	(4)
1. Kao Teluk	0	0	0
2. Malifut	0	0	0
3. Kao	0	0	0
4. Kao Barat	1 873	1 032	2 905
5. Kao Utara	0	0	0
6. Tobelo Barat	30	25	55
7. Tobelo Timur	20	34	54
8. Tobelo Selatan	0	0	0
9. Tobelo Tengah	0	0	0
10. Tobelo	0	0	0
11. Tobelo Utara	0	0	0
12. Galela	0	0	0
13. Galela Selatan	0	0	0
14. Galela Barat	0	0	0
15. Galela Utara	101	19	120
16. Loloda Utara	0	0	0
17. Loloda Kepulauan	0	0	0
<b>Jumlah/Total</b>	<b>2 024</b>	<b>1 110</b>	<b>3 134</b>

Sumber/Source: Dinas Pertanian Kabupaten Halmahera Utara/Agriculture Department of Halmahera Utara Regency

**Tabel 5.1.8 Luas Penggunaan Lahan Bukan Sawah menurut Kecamatan di Kabupaten Halmahera Utara (Ha), 2017**  
**Area of Land Use by Subdistrict in Halmahera Utara Regency (Ha), 2017**

	Kecamatan <i>Subdistrict</i>	Penggunaan Lahan <i>Land Use</i>		
		Tegal/Kebun <i>Dry Field/ Garden</i>	Ladang/Huma <i>Shifting Cultivation</i>	Sementara Tidak Diusahakan <i>Temporarily Unused</i>
	(1)	(2)	(3)	(4)
1.	Kao Teluk	3 711	305	0
2.	Malifut	1 440	338	41
3.	Kao	1 019	338	41
4.	Kao Barat	2 353	2 094	226
5.	Kao Utara	1 225	390	48
6.	Tobelo Barat	1 138	356	178
7.	Tobelo Timur	1 676	517	259
8.	Tobelo Selatan	94	18	9
9.	Tobelo Tengah	30	12	1
10.	Tobelo	45	16	4
11.	Tobelo Utara	810	279	71
12.	Galela	1 138	619	211
13.	Galela Selatan	380	367	125
14.	Galela Barat	713	207	70
15.	Galela Utara	2 809	1 124	382
16.	Loloda Utara	3 615	1 844	314
17.	Loloda Kepulauan	588	300	51
	<b>Jumlah/Total</b>	<b>22 784</b>	<b>9 124</b>	<b>2 031</b>

Sumber/Source: Dinas Pertanian Kabupaten Halmahera Utara/Agriculture Department of Halmahera Utara Regency

**Tabel 5.1.9 Luas Areal, Produksi, dan Jumlah Petani Pemilik Kelapa menurut Kecamatan di Kabupaten Halmahera Utara, 2017**  
***Table Areal Land, Production, and Number of Farmer Coconut by Subdistrict in Halmahera Utara Regency, 2017***

Kecamatan <i>Subdistrict</i>		Luas Areal (Ha) <i>Areal Land (Ha)</i>	Produksi (Ton) <i>Production (Ton)</i>	Petani (KK) <i>Farmer (KK)</i>
(1)		(2)	(3)	(4)
1.	Kao Teluk	1 187	1 362	1 016
2.	Malifut	1 552	1 063	1 424
3.	Kao	1 608	2 459	1 757
4.	Kao Barat	1 315	1 256	1 635
5.	Kao Utara	2 068	2 587	1 883
6.	Tobelo Barat	5 344	8 226	2 136
7.	Tobelo Timur	2 960	5 002	2 711
8.	Tobelo Selatan	6 473	8 768	2 813
9.	Tobelo Tengah	1 347	2 269	1 067
10.	Tobelo	2 532	4 239	2 037
11.	Tobelo Utara	3 796	6 534	1 923
12.	Galela	2 817	4 550	2 319
13.	Galela Selatan	3 021	4 671	2 179
14.	Galela Barat	3 878	5 923	2 768
15.	Galela Utara	3 199	5 391	1 815
16.	Loloda Utara	4 909	4 854	2 262
17.	Loloda Kepulauan	952	1 564	1 449
<b>Jumlah/Total</b>		<b>48 958</b>	<b>70 718</b>	<b>33 194</b>

Sumber/Source: Dinas Pertanian Kabupaten Halmahera Utara/Agriculture Department of Halmahera Utara Regency



**Tabel 5.1.10** Luas Areal, Produksi, dan Jumlah Petani Pemilik Cengkeh menurut Kecamatan di Kabupaten Halmahera Utara, 2017  
***Areal Land, Production, and Number of Farmer Clove by Subdistrict in Halmahera Utara Regency, 2017***

<b>Kecamatan Subdistrict</b>		<b>Luas Areal (Ha) Areal Land (Ha)</b>	<b>Produksi (Ton) Production (Ton)</b>	<b>Petani (KK) Farmer (KK)</b>
(1)		(2)	(3)	(4)
1.	Kao Teluk	581	57	252
2.	Malifut	11	8	60
3.	Kao	47	4	25
4.	Kao Barat	21	3	25
5.	Kao Utara	47	7	41
6.	Tobelo Barat	591	145	724
7.	Tobelo Timur	659	173	580
8.	Tobelo Selatan	455	108	305
9.	Tobelo Tengah	69	4	97
10.	Tobelo	95	7	89
11.	Tobelo Utara	117	13	343
12.	Galela	40	4	10
13.	Galela Selatan	41	4	15
14.	Galela Barat	48	7	81
15.	Galela Utara	32	2	57
16.	Loloda Utara	179	40	144
17.	Loloda Kepulauan	113	26	52
<b>Jumlah/Total</b>		<b>3 179</b>	<b>611</b>	<b>2 900</b>

Sumber/Source: Dinas Pertanian Kabupaten Halmahera Utara/Agriculture Department of Halmahera Utara Regency

**Tabel 5.1.11 Luas Areal, Produksi, dan Jumlah Petani Pemilik Pala menurut Kecamatan di Kabupaten Halmahera Utara, 2017**  
***Table Areal Land, Production, and Number of Farmer Nutmeg by Subdistrict in Halmahera Utara Regency, 2017***

Kecamatan <i>Subdistrict</i>		Luas Areal (Ha) <i>Areal Land (Ha)</i>	Produksi (Ton) <i>Production (Ton)</i>	Petani (KK) <i>Farmer (KK)</i>
(1)		(2)	(3)	(4)
1.	Kao Teluk	304	15.1	135
2.	Malifut	280	45.2	276
3.	Kao	237	52.8	195
4.	Kao Barat	203	13.2	364
5.	Kao Utara	335	104.0	224
6.	Tobelo Barat	347	85.1	338
7.	Tobelo Timur	249	60.5	239
8.	Tobelo Selatan	399	84.0	308
9.	Tobelo Tengah	104	33.0	86
10.	Tobelo	106	26.8	117
11.	Tobelo Utara	136	24.6	102
12.	Galela	595	134.5	467
13.	Galela Selatan	430	167.1	396
14.	Galela Barat	2 577	1 035.7	460
15.	Galela Utara	170	16.4	259
16.	Loloda Utara	445	21.9	455
17.	Loloda Kepulauan	182	37.0	155
<b>Jumlah/Total</b>		<b>7 122</b>	<b>1 743.5</b>	<b>4 576</b>

Sumber/Source: Dinas Pertanian Kabupaten Halmahera Utara/Agriculture Department of Halmahera Utara Regency

**Tabel 5.1.12 Luas Areal, Produksi, dan Jumlah Petani Pemilik Kakao menurut Kecamatan di Kabupaten Halmahera Utara, 2017**  
***Table Areal Land, Production, and Number of Farmer Cacao by Subdistrict in Halmahera Utara Regency, 2017***

	<b>Kecamatan Subdistrict</b>	<b>Luas Areal (Ha) Areal Land (Ha)</b>	<b>Produksi (Ton) Production (Ton)</b>	<b>Petani (KK) Farmer (KK)</b>
	(1)	(2)	(3)	(4)
1.	Kao Teluk	32	6	65
2.	Malifut	47	7	82
3.	Kao	88	16	98
4.	Kao Barat	95	8	81
5.	Kao Utara	204	17	229
6.	Tobelo Barat	171	16	173
7.	Tobelo Timur	264	36	287
8.	Tobelo Selatan	295	47	298
9.	Tobelo Tengah	231	29	236
10.	Tobelo	209	24	213
11.	Tobelo Utara	131	14	147
12.	Galela	2 236	428	2 356
13.	Galela Selatan	462	117	497
14.	Galela Barat	421	156	487
15.	Galela Utara	559	151	579
16.	Loloda Utara	29	1	53
17.	Loloda Kepulauan	47	2	49
	<b>Jumlah/Total</b>	<b>5 495</b>	<b>1 075</b>	<b>5 930</b>

Sumber/Source: Dinas Pertanian Kabupaten Halmahera Utara/Agriculture Department of Halmahera Utara Regency

**Tabel 5.1.13 Luas Areal, Produksi, dan Jumlah Petani Pemilik Enau menurut Kecamatan di Kabupaten Halmahera Utara, 2017**  
**Table Areal Land, Production, and Number of Farmer Enau by Subdistrict in Halmahera Utara Regency, 2017**

	<b>Kecamatan Subdistrict</b>	<b>Luas Areal (Ha) Areal Land (Ha)</b>	<b>Produksi Production (Ton)</b>	<b>Petani Farmer (KK)</b>
	(1)	(2)	(3)	(4)
1.	Kao Teluk	23	20	18
2.	Malifut	0	0	0
3.	Kao	7	0	7
4.	Kao Barat	14	2	12
5.	Kao Utara	13	3	13
6.	Tobelo Barat	14	2	12
7.	Tobelo Timur	7	2	7
8.	Tobelo Selatan	48	32	45
9.	Tobelo Tengah	1	0	2
10.	Tobelo	1	0	10
11.	Tobelo Utara	80	16	71
12.	Galela	5	4	5
13.	Galela Selatan	2	0	2
14.	Galela Barat	335	44	317
15.	Galela Utara	9	3	8
16.	Loloda Utara	21	5	15
17.	Loloda Kepulauan	2	0	2
	<b>Jumlah/Total</b>	<b>582</b>	<b>133</b>	<b>546</b>

Sumber/Source: Dinas Pertanian Kabupaten Halmahera Utara/Agriculture Department of Halmahera Utara Regency

**Tabel 5.1.14** Jumlah Pemotongan Ternak/Unggas menurut Jenis dan Kecamatan di Kabupaten Halmahera Utara (Ekor), 2017  
**Table** *Livestock Slaughtered by Kind and Subdistrict in Halmahera Utara Regency (Heads), 2017*

	<b>Kecamatan Subdistrict</b>	<b>Sapi Cow</b>	<b>Kambing Goat</b>	<b>Babi Pig</b>
	(1)	(2)	(3)	(4)
1.	Kao Teluk	52	82	70
2.	Malifut	30	50	62
3.	Kao	57	94	118
4.	Kao Barat	55	102	70
5.	Kao Utara	38	42	84
6.	Tobelo Barat	46	69	90
7.	Tobelo Timur	30	51	49
8.	Tobelo Selatan	25	33	78
9.	Tobelo Tengah	678	225	159
10.	Tobelo	28	43	52
11.	Tobelo Utara	50	42	30
12.	Galela	94	126	13
13.	Galela Selatan	47	155	19
14.	Galela Barat	40	43	59
15.	Galela Utara	41	44	39
16.	Loloda Utara	18	44	82
17.	Loloda Kepulauan	0	28	30
	<b>Jumlah/Total</b>	<b>1 329</b>	<b>1 273</b>	<b>1 104</b>

Sumber/Source: Dinas Pertanian Kabupaten Halmahera Utara/Agriculture Department of Halmahera Utara Regency

**Tabel 5.1.15** Populasi Unggas menurut Jenis dan Kecamatan di Kabupaten Halmahera Utara (ekor), 2017  
**Table** *Population of Poultry by Kind and Subdistrict in Halmahera Utara Regency (Heads), 2017*

	<b>Kecamatan Subdistrict</b>	<b>Ayam Buras Free Range Chicken</b>	<b>Itik Duck</b>	<b>Itik Manila Muscovy Duck</b>
	(1)	(2)	(3)	(4)
1.	Kao Teluk	7 684	759	1 030
2.	Malifut	5 042	612	572
3.	Kao	3 520	750	1 105
4.	Kao Barat	1 479	2 271	2 174
5.	Kao Utara	5 871	532	793
6.	Tobelo Barat	5 865	661	809
7.	Tobelo Timur	4 713	992	1 362
8.	Tobelo Selatan	4 904	599	1 020
9.	Tobelo Tengah	7 003	1 245	740
10.	Tobelo	5 821	720	800
11.	Tobelo Utara	5 819	983	1 218
12.	Galela	2 818	582	990
13.	Galela Selatan	6 635	697	1 023
14.	Galela Barat	4 209	800	908
15.	Galela Utara	5 870	623	938
16.	Loloda Utara	6 790	583	675
17.	Loloda Kepulauan	2 743	793	905
	<b>Jumlah/Total</b>	<b>88 768</b>	<b>14 202</b>	<b>17 062</b>

Sumber/Source: Dinas Pertanian Kabupaten Halmahera Utara/Agriculture Department of Halmahera Utara Regency

**Tabel 5.1.16** Populasi Ternak menurut Jenis dan Kecamatan di Kabupaten Halmahera Utara (Ekor), 2017  
**Table** Population of Livestock by Kind and Subdistrict in Halmahera Utara Regency (Heads), 2017

	<b>Kecamatan Subdistrict</b>	<b>Sapi Cow</b>	<b>Kerbau Buffalo</b>	<b>Kambing Goat</b>	<b>Babi Pig</b>
	(1)	(2)	(3)	(4)	(5)
1.	Kao Teluk	1 760	0	1 200	2 477
2.	Malifut	492	0	656	748
3.	Kao	2 218	0	745	2 614
4.	Kao Barat	1 467	0	681	1 485
5.	Kao Utara	1 453	0	581	3 011
1.	Kao Teluk	1 261	0	469	3 838
6.	Tobelo Barat	1 219	0	848	2 724
7.	Tobelo Timur	1 325	0	444	2 852
8.	Tobelo Selatan	1 124	0	1 011	1 972
9.	Tobelo Tengah	826	0	412	2 528
10.	Tobelo	955	0	857	1 114
11.	Tobelo Utara	995	0	2 337	773
12.	Galela	1 499	0	1 009	1 324
13.	Galela Selatan	1 137	0	757	1 669
14.	Galela Barat	977	0	867	1 013
15.	Galela Utara	462	0	681	2 376
16.	Loloda Utara	0	0	492	309
17.	Loloda Kepulauan	1 760	0	1 200	2 477
	<b>Jumlah/Total</b>	<b>19 170</b>	<b>0</b>	<b>14 047</b>	<b>32 827</b>

Sumber/Source: Dinas Pertanian Kabupaten Halmahera Utara/Agriculture Department of Halmahera Utara Regency

**Tabel 5.1.17 Rata-Rata Harga Ternak dan Unggas menurut Jenis di Kabupaten Halmahera Utara (Rupiah), 2015-2017**  
***Average Livestock and Fowl Prices by Kind in Halmahera Utara Regency (Rupiah), 2015-2017***

<b>Jenis Ternak</b> <b><i>Kind of Livestock</i></b>	<b>2015</b>	<b>2016</b>	<b>2017</b>
(1)	(2)	(3)	(4)
Sapi / Cow	Rp. 7.000.000,-	Rp. 7.500.000,-	Rp. 8.000.000,-
Kuda / Horse	-	-	-
Kambing / Goat	Rp. 800.000,-	Rp. 900.000,-	Rp. 1.000.000,-
Babi / Pig	Rp. 20.000,-	Rp. 20.000,-	Rp. 25.000,-
Unggas Ras / Layer	Rp. 35.000,-	Rp. 40.000,-	-
Unggas Buras / Village Hen	Rp. 75.000,-	Rp. 75.000,-	Rp. 75.000,-

Sumber/Source: Dinas Pertanian Kabupaten Halmahera Utara/Agriculture Department of Halmahera Utara Regency



**Tabel 5.1.18** Perkembangan Hasil Produksi Perikanan Laut Dirinci Menurut Kecamatan di Kabupaten Halmahera Utara, 2016-2017

*Trend of Sea Fishing Production by Subdistrict in Halmahera Utara Regency, 2016-2017*

Kecamatan Subdistrict	Hasil Perikanan (Ton) Fishing Production (Ton)	
	2016	2017
(1)	(2)	(3)
Kao Teluk	1 269	1 305
Malifut	650	700
Kao	1 725	1 735
Kao Barat	0	0
Kao Utara	897	1 166
Tobelo Barat	0	0
Tobelo Timur	851	912
Tobelo Selatan	1 570	1 647
Tobelo Tengah	1 044	1 941
Tobelo	1 785	2 461
Tobelo Utara	910	1 135
Galela	1 102	1 120
Galela Selatan	0	0
Galela Barat	0	0
Galela Utara	897	976
Loloda Utara	1 045	1 942
Loloda Kepulauan	1 271	1 830
<b>Jumlah/Total</b>	<b>15 016</b>	<b>18 870</b>

Sumber/Source: Dinas Kelautan dan Perikanan Kabupaten Halmahera Utara/Oceanic and Fisheries Department of Halmahera Utara Regency

**Tabel 5.1.19 Jumlah Kapal Penangkap Ikan di Kabupaten Halmahera Utara, 2016-2017**  
**Table** *Number of Fieldman in Halmahera Utara Regency, 2016-2017*

<b>Jenis Kapal</b> <i>Type of Ship</i>	<b>Jumlah Kapal</b> <i>Number of Ship</i>	
	<b>2016</b>	<b>2017</b>
(1)	(2)	(3)
Perahu Motor Tempel	2 263	3 380
Perahu Tanpa Motor	2 646	1 876
Pajeko/Purse Seine dan Kapal Motor	25	40
<b>Jumlah/Total</b>	<b>2 263</b>	<b>3 380</b>

Sumber/Source: Dinas Kelautan dan Perikanan Kabupaten Halmahera Utara/Oceanic and Fisheries Department of Halmahera Utara Regency

**Tabel 5.1.20** Jumlah Nelayan Penangkap Ikan Berdasarkan Kecamatan di Kabupaten Halmahera Utara, 2017  
*Number of Fisheris by Subdistrict in Halmahera Utara Regency, 2017*

Kecamatan Subdistrict	Nelayan Penangkap Ikan (Orang) Fisheris (people)
(1)	(2)
Kao Teluk	399
Malifut	236
Kao	362
Kao Barat	0
Kao Utara	329
Tobelo Barat	0
Tobelo Timur	189
Tobelo Selatan	612
Tobelo Tengah	392
Tobelo	630
Tobelo Utara	459
Galela	292
Galela Selatan	0
Galela Barat	0
Galela Utara	417
Loloda Utara	476
Loloda Kepulauan	466
<b>Jumlah/Total</b>	<b>5 259</b>

Sumber/Source: Dinas Kelautan dan Perikanan Kabupaten Halmahera Utara/Oceanic and Fisheries Departmen of Halmahera Utara Regency

**Tabel 5.1.21** **Produksi Perikanan Tangkap Menurut Kecamatan dan Subsektor di Kabupaten Halmahera Utara (Ton), 2016 dan 2017**

*Production of Fish Capture by Subdistrict and Subsector in Halmahera Utara Regency (Ton), 2016 and 2017*

	Kecamatan <i>Subdistrict</i>	Perikanan Laut <i>Marine</i> <i>Fisheries</i>		Perairan Umum <i>Inland</i> <i>Water</i>		Jumlah <i>Total</i>	
		2016	2017	2016	2017	2016	2017
	(1)	(2)	(3)	(4)	(5)	(6)	(7)
1	Kao Teluk	1 710	1 735	0	0	1 710	1 735
2	Malifut	650	700	0	0	650	700
3	Kao	1 235	1 305	0	0	1 235	1 305
4	Kao Barat	0	0	0	0	0	0
5	Kao Utara	897	1 166	0	0	897	1 166
6	Tobelo Barat	1 720	2 461	0	0	1 720	2 461
7	Tobelo Timur	910	1 135	0	0	910	1 135
8	Tobelo Selatan	1 529.5	1 647	0	0	1 529.5	1 647
9	Tobelo Tengah	1 044	1 941	0	0	1 044	1 941
10	Tobelo	0	0	0	0	0	0
11	Tobelo Utara	850.5	912	0	0	850.5	912
12	Galela	1 101	1 120	0	0	1 101	1 120
13	Galela Selatan	897	976	0	0	897	976
14	Galela Barat	0	0	0	0	0	0
15	Galela Utara	0	0	0	0	0	0
16	Loloda Utara	1 045	1 942	0	0	1 045	1 942
17	Loloda Kepulauan	1 240	1 830	0	0	1 240	1 830
	<b>Halmahera Utara</b>	<b>14 829</b>	<b>18 870</b>	<b>0</b>	<b>0</b>	<b>14 829</b>	<b>18 870</b>

Sumber/*Source*: Dinas Kelautan dan Perikanan Kabupaten Halmahera Utara/*Oceanic and Fisheries Departmen of Halmahera Utara Regency*

**Tabel 5.1.22** Produksi Perikanan Tangkap Menurut Subsektor dan Jenis di Kabupaten Halmahera Utara (Ton), 2017  
*Production of Fish Capture by and Subsector and Type in Halmahera Utara Regency (Ton), 2016 and 2017*

	Kecamatan <i>Subdistrict</i>	Budidaya Laut <i>Marine Culture</i>	Tambak <i>Brackish Water Pond</i>	Kolam Fresh <i>Water Pond</i>	Keram ba <i>Cage</i>	Jaring Apung <i>Floating Cage Net</i>	Sawah <i>Paddy field</i>	Jumlah <i>Total</i>
	(1)	(2)	(3)	(4)	(5)	(6)	(7)	(8)
1	Kao Teluk	0	0	0	0	0	0	0
2	Malifut	0	0	0	0	0	0	0
3	Kao	0	2	0	0	0	0	2
4	Kao Barat	0	0	112	0	0	0	113
5	Kao Utara	0	0	0	0	0	0	0
6	Tobelo Barat	0	0	5	0	0	0	5
7	Tobelo Timur	4	0	0	0	0	0	4
8	Tobelo Selatan	0	0	21	0	0	0	21
9	Tobelo Tengah	0	0	14	0	0	0	14
10	Tobelo	0	0	5	0	0	0	5
11	Tobelo Utara	10	0	0	0	0	0	10
12	Galela	1	0	12	0	0	0	13
13	Galela Selatan	0	0	0	1	174	0	175
14	Galela Barat	0	0	0	0	37	0	37
15	Galela Utara	0	0	17	0	0	0	17
16	Loloda Utara	0	0	0	0	0	0	0
17	Loloda Kepulauan	0	0	0	0	0	0	0
	<b>Halmahera Utara</b>	<b>15</b>	<b>2</b>	<b>186</b>	<b>1</b>	<b>211</b>	<b>0</b>	<b>416</b>

Sumber/Source: Dinas Kelautan dan Perikanan Kabupaten Halmahera Utara/Oceanic and Fisheries Department of Halmahera Utara Regency

**Tabel 5.1.23 Jumlah Perahu/Kapal Menurut Kecamatan dan Jenis Kapal di Kabupaten Halmahera Utara, 2017**  
**Number of Fishing Boats by Subdistrict and Type of Boat in Halmahera Utara Regency, 2017**

	<b>Kecamatan Subdistrict</b>	<b>Perahu Tanpa Motor Nonpowered Boat</b>	<b>Perahu Motor Tempel Outboard Motorboat</b>	<b>Kapal Motor Inboard Motorboat</b>
	<b>(1)</b>	<b>(2)</b>	<b>(3)</b>	<b>(4)</b>
1	Kao Teluk	52	177	0
2	Malifut	101	135	0
3	Kao	133	229	0
4	Kao Barat	0	0	0
5	Kao Utara	172	227	0
6	Tobelo Barat	0	0	0
7	Tobelo Timur	185	204	0
8	Tobelo Selatan	242	370	5
9	Tobelo Tengah	100	292	0
10	Tobelo	221	409	7
11	Tobelo Utara	147	312	0
12	Galela	77	215	1
13	Galela Selatan	0	0	0
14	Galela Barat	0	0	0
15	Galela Utara	150	267	2
16	Loloda Utara	135	241	0
17	Loloda Kepulauan	161	305	0
	<b>Halmahera Utara</b>	<b>1 876</b>	<b>3 383</b>	<b>15</b>

Sumber/Source: Dinas Kelautan dan Perikanan Kabupaten Halmahera Utara/Oceanic and Fisheries Departmen of Halmahera Utara Regency

**Tabel 5.1.24 Jumlah Kelompok Usaha Bersama Produktif Berdasarkan Kecamatan di Kabupaten Halmahera Utara, 2014-2016**  
***Number of Group Productive Joint Venture by Subdistrict in Halmahera Utara Regency, 2014-2016***

<b>Kecamatan Subdistrict</b>	<b>Jumlah Kelompok Number of Group</b>
(1)	(2)
Kao Teluk	17
Malifut	5
Kao	7
Kao Barat	0
Kao Utara	5
Tobelo Barat	0
Tobelo Timur	6
Tobelo Selatan	8
Tobelo Tengah	26
Tobelo	14
Tobelo Utara	16
Galela	7
Galela Selatan	0
Galela Barat	0
Galela Utara	13
Loloda Utara	25
Loloda Kepulauan	30
<b>Jumlah/Total</b>	<b>179</b>

Sumber/Source: Dinas Kelautan dan Perikanan Kabupaten Halmahera Utara/Oceanic and Fisheries Service of Halmahera Utara Regency

**Tabel 5.1.25 Luas Kawasan Hutan Menurut Fungsi Hutan di Kabupaten Halmahera Utara, 2017**  
***Forest Areas by Function in Halmahera Utara Regency, 2017***

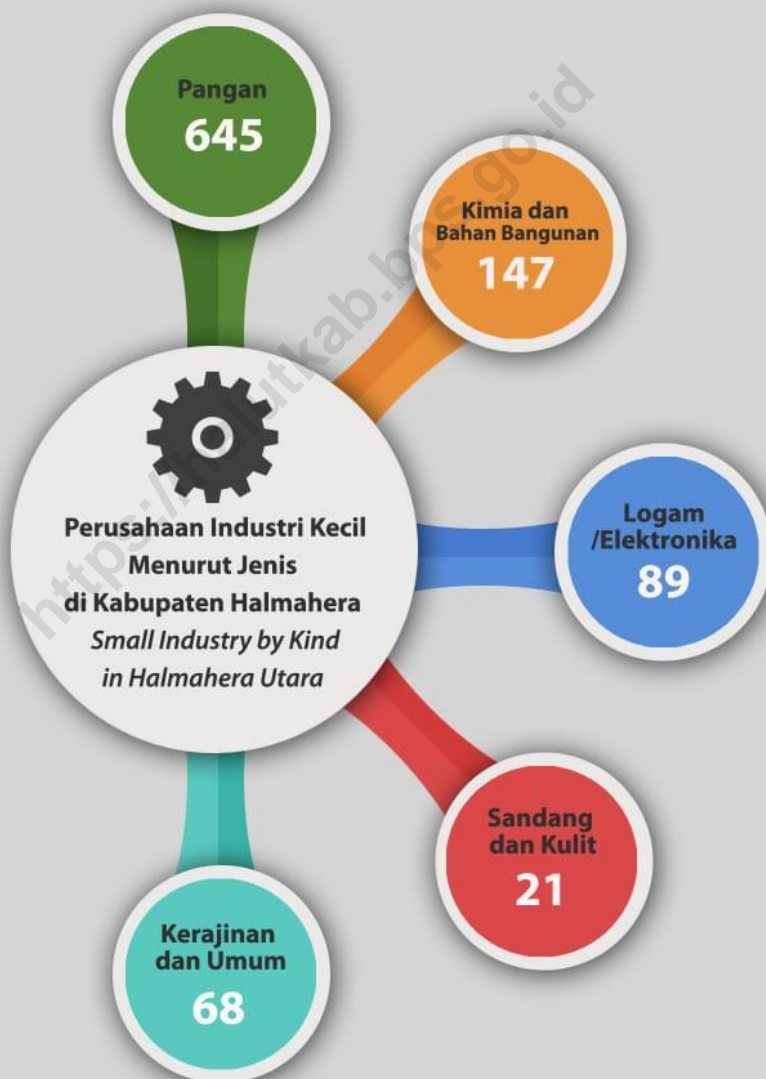
<b>Fungsi Hutan</b> <b><i>Forest Function</i></b>	<b>Luas Area</b> <b>(Ha)</b>
(1)	(2)
Hutan Lindung <i>Protection Forest</i>	77 376.61
Hutan Produksi Terbatas <i>Limited Production Forest</i>	69 720.8
Hutan Produksi Konservasi <i>Conservation Production Forest</i>	75 852.8
Areal Penggunaan Lain <i>Other Used Area</i>	92 529.8
Hutan Produksi <i>Production Forest</i>	21 924.94

Sumber/*Source*: Dinas Kehutanan Kabupaten Halmahera Utara/*Forestry Service of Halmahera Utara Regency*





**INDUSTRI, PERTAMBANGAN, ENERGI, DAN KONSTRUKSI**  
*INDUSTRY, MINING, ENERGY, AND CONSTRUCTION*  
**TAHUN 2017**





**PENJELASAN TEKNIS**

**TECHNICAL NOTES**

1. Pengumpulan data industri besar dan sedang dilakukan melalui Survei Industri Besar dan Sedang yang dilaksanakan setiap tahun secara lengkap (sensus) sejak tahun 1975. Survei Industri Besar dan Sedang mencakup semua perusahaan industri yang mempunyai tenaga kerja 20 orang atau lebih dengan menggunakan kuesioner II A.
  2. Klasifikasi industri yang digunakan dalam survei ini berdasar kepada Klasifikasi Baku Lapangan Usaha Indonesia (KBLI). KBLI adalah klasifikasi lapangan usaha yang berdasar kepada *International Standard Industrial Classification of All Economic Activities* (ISIC) revisi 4 yang telah disesuaikan dengan kondisi Indonesia.
  3. **Industri manufaktur** adalah suatu kegiatan ekonomi yang melakukan kegiatan mengubah suatu barang dasar secara mekanis, kimia, atau dengan tangan sehingga menjadi barang jadi/setengah jadi, dan atau barang yang kurang nilainya menjadi barang yang lebih tinggi nilainya, dan sifatnya lebih dekat kepada pemakai akhir. Termasuk dalam kegiatan ini adalah jasa industri
1. *Data collection of large and medium scale manufacturing is conducted through The Large and Medium Manufacturing Establishment Survey that has been done annually for all industries (census) since 1975. Large and Medium Manufacturing Establishment Survey covers all manufactures/industries with 20 workers or more by questionnaire II A.*
  2. *The industrial clasification adopted in this survey refers to the Klasifikasi Baku Lapangan Usaha Indonesia (KBLI). KBLI is classification of economic activities based on the International Standard Industrial Classification of All Economic Activities (ISIC rev 4) that has been modified according to the local condition in Indonesia.*
  3. **Manufacturing industry** is defined as an economic activity processing basic goods mechanically, chemicals or manually into final or intermediate goods. It is also defined as processing of lower value goods into higher value goods as final or intermediate products. The activities also include services for manufacturing and assembling.

dan pekerjaan perakitan.

4. **Perusahaan atau usaha industri** adalah suatu unit (kesatuan) usaha yang melakukan kegiatan ekonomi, bertujuan menghasilkan barang atau jasa, terletak pada suatu bangunan atau lokasi tertentu, dan mempunyai catatan administrasi tersendiri mengenai produksi dan struktur biaya serta ada seorang atau lebih yang bertanggung jawab atas usaha tersebut.
4. **A manufacturing establishment** is defined as a production unit engaged in economic activity, producing goods or services, located in a building or in a certain location, keeping a business record concerning the production and cost structure, and having a person or more that are responsible to those activities.
5. Industri manufaktur dikelompokkan ke dalam 4 golongan berdasarkan banyaknya pekerja, yaitu: industri besar (100 orang pekerja atau lebih), industri sedang/menengah (20–99 orang pekerja), industri kecil (5–19 orang pekerja), dan industri mikro (1–4 orang pekerja).
5. *Manufacturing industries are categorized into four groups, based on the number of employees: large scale manufacturing (100 employees or more), medium scale manufacturing (20–99 employees), small scale manufacturing (5–19 employees), and micro industry (1–4 employees).*
6. Pelanggan adalah individu atau kelompok, baik rumah tangga, perusahaan atau institusi non profit yang membeli air bersih dari perusahaan air bersih.
6. *Customers are individuals or groups, whether household, company or non-profit institutions that buy water supply from water supply establishment.*
7. Air disalurkan adalah volume air bersih dari perusahaan air bersih
7. *Distributed water is the volume of water supply from water supply establishment.*

**ULASAN**

**DESCRIPTION**

**Industri**

Industri kecil atau biasa dikenal dengan industri rumah tangga dipandang mampu menjadi salah satu bagian dari industri yang potensial untuk dikembangkan menuju sasaran dari strategi pembangunan daerah. Karena kebanyakan industri kecil tidak menuntut keterampilan yang tinggi dalam kegiatannya, maka dianggap dapat menyerap banyak tenaga kerja. Untuk Kabupaten Halmahera Utara sendiri memiliki jumlah perusahaan industri kecil sebanyak 982 perusahaan.

**Population**

*Small industry or commonly known as home industry is considered able to become one of the potential industries to be developed towards the target of regional development strategy. Because most of small industries do not demand high skills in their activities, they are considered to absorb a lot of manpower. For Halmahera Utara Regency itself has a number of small industrial companies as much as 982 companies.*

**Energi**

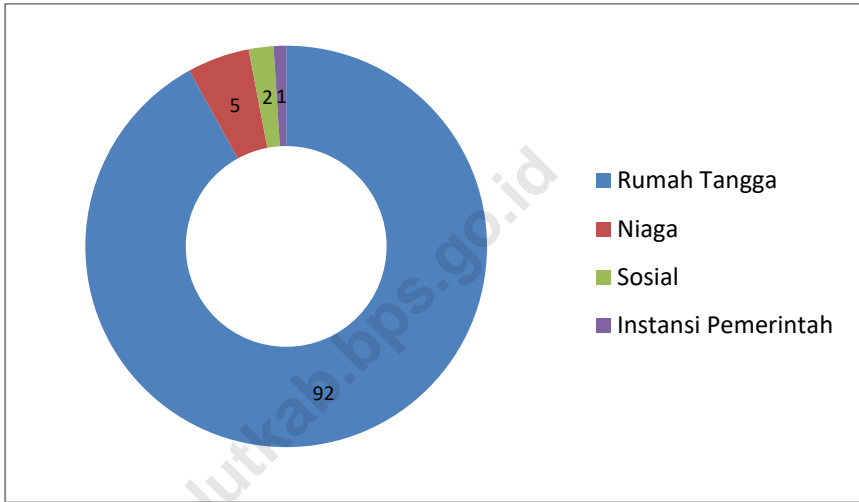
Listrik dan air bersih merupakan kebutuhan dasar bagi manusia untuk kelangsungan hidup. Untuk wilayah Kabupaten Halmahera Utara kebutuhan listrik dipenuhi melalui PLN Halmahera Utara dan air bersih melalui PDAM Halmahera Utara.

**Employment**

*Electricity and clean water are basic human needs for survival. In Halmahera Utara Regency, electricity needs are met through Halmahera Utara PLN and clean water through Halmahera Utara PDAM.*



**Gambar 6** **Persentase Jumlah Pelanggan Menurut Jenis di Kabupaten Halmahera Utara, 2017**  
*Percentage Number of Customer by Kind in Halmahera Utara Regency, 2017*



Sumber/Source: PDAM Tobelo / *Municipal Waterworks of Tobelo*





## 6.1 INDUSTRI/INDUSTRY

**Tabel 6.1.1 Jumlah Perusahaan Menurut Klasifikasi Izin di Kabupaten Halmahera Utara, 2014-2017**  
**Number of Company by Permission Classified in Halmahera Utara Regency, 2014-2017**

<b>Klasifikasi Izin Permission Classified</b>	<b>2014</b>	<b>2015</b>	<b>2016</b>	<b>2017</b>
(1)	(2)	(3)	(4)	(5)
Perusahaan Besar <i>Big Company</i>	1	1	2	2
Perusahaan Sedang <i>Medium Company</i>	2	2	2	2
Perusahaan Kecil <i>Small Company</i>	553	589	945	982
<b>Jumlah/Total</b>	<b>556</b>	<b>592</b>	<b>949</b>	<b>986</b>

Sumber/Source: Dinas Perindustrian dan Perdagangan Kabupaten Halmahera Utara / *Industry and Trade Service of Halmahera Utara Regency*

**Tabel 6.1.2 Keadaan Perusahaan Industri Kecil Menurut Klasifikasi Industri di Kabupaten Halmahera Utara, 2017**  
***Situation of Small Industry by Kind in Halmahera Utara Regency, 2017***

<b>Jenis Perusahaan Industri Kecil</b> <b><i>Kind of Small Industry</i></b>	<b>Jumlah</b> <b>Perusahaan</b> <b><i>Number of</i></b> <b><i>Establishments</i></b>	<b>Jumlah</b> <b>Tenaga Kerja</b> <b><i>Number of</i></b> <b><i>Manpower</i></b>	<b>Nilai</b> <b>Investasi</b> <b><i>Investment</i></b> <b><i>Value</i></b> <b><i>(000 Rp)</i></b>
(1)	(2)	(3)	(4)
<b>Pangan</b>			
<b><i>Food</i></b>			
- Pengerangan Ikan	-	-	-
- Minyak Goreng	15	75	75 000
- Roti/Kue Kering	328	424	598 280
- Tahu Tempe	9	35	110 000
- Es Batu/Balik	1	2	500
- Es Lilin	6	9	7 000
- Gula Aren	202	399	454 000
- Pengasapan Ikan	45	93	128 000
<b>Kimia dan Bahan Bangunan</b>			
<b><i>Chemicals and Construction</i></b>			
- Sortase Rotan	-	-	-
- Perabot Kayu	101	221	1 181 400
- Percetakan/Foto Kopi	2	5	30 000
- Batu Merah dan Pres	44	161	601 000
<b>Sandang dan Kulit</b>			
<b><i>Belt and Skin</i></b>			
- Penjahitan	21	31	293 000
<b>Logam</b>			
<b><i>Metal</i></b>			
- Alat Dapur	-	-	-
- Reparasi Bengkel Umum	89	205	27 000
<b>Jumlah/Total</b>	<b>863</b>	<b>1 660</b>	<b>3 505 180</b>

Sumber/Source: Dinas Perindustrian dan Perdagangan Kabupaten Halmahera Utara / *Industry and Trade Service of Halmahera Utara Regency*

**Tabel 6.1.3 Keadaan Perusahaan Industri Kecil Menurut Jenis di Kabupaten Halmahera Utara selama 2014-2017**  
***Situation of Small Industry by Kind in Halmahera Utara Regency in 2014-2017***

<b>Jenis Perusahaan Industri Kecil</b> <b><i>Kind of Small Industry</i></b>	<b>2014</b>	<b>2015</b>	<b>2016</b>	<b>2017</b>
<b>(1)</b>	<b>(2)</b>	<b>(3)</b>	<b>(4)</b>	<b>(5)</b>
<b>Pangan</b> <b><i>Food</i></b>	243	245	645	645
<b>Kimia dan Bahan Bangunan</b> <b><i>Chemicals and Construction</i></b>	138	144	147	147
<b>Logam/Elektronika</b> <b><i>Metal/Electronics</i></b>	103	109	89	89
<b>Sandang dan Kulit</b> <b><i>Belt and Skin</i></b>	23	25	21	21
<b>Kerajinan dan Umum</b> <b><i>General Industry</i></b>	46	66	68	68
<b>Jumlah/Total</b>	<b>553</b>	<b>589</b>	<b>970</b>	<b>970</b>

Sumber/Source: Dinas Perindustrian dan Perdagangan Kabupaten Halmahera Utara / *Industry and Trade Service of Halmahera Utara Regency*

## 6.2 ENERGI/ENERGY

**Tabel 6.2.1 Daya Terpasang, Produksi, dan Distribusi Listrik PT. PLN (Persero) pada Cabang/Ranting PLN di Kabupaten Halmahera Utara, 2016–2017**  
***Installed Capacity, Production, and Distribution of Electricity of State Electricity Company at Branch Level in Halmahera Utara Regency, 2016-2017***

<b>Tahun Year</b>	<b>Daya Terpasang Installed Capacity (KW)</b>	<b>Produksi Listrik Production (KWh)</b>	<b>Listrik Terjual Electricity Sold (KWh)</b>	<b>Dipakai Sendiri Own Usage (KWh)</b>	<b>Susut/Hilang Shrunked (KWh)</b>
(1)	(2)	(3)	(4)	(5)	(6)
2016	40 503,85	53 647 970,69	43 402 263,21	2 617 878,69	7 627 828,79
2017	49 017,00	57 951 527,00	48 583 344,00	155 480,00	9 212 703,00

Sumber/Source: PT PLN (Persero) Kabupaten Halmahera Utara/*State Electricity Enterprise of Halmahera Utara Regency*

**Tabel 6.2.2 Jumlah Pelanggan Listrik Menurut Kecamatan di Kabupaten Halmahera Utara, 2017**  
**Number of Registered Electricity Costumers by Subdistrict in Halmahera Utara Regency, 2017**

Kecamatan Subdistrict	2017
(1)	(6)
Malifut	7 333
Kao Teluk	-
Kao	-
Kao Barat	-
Kao Utara	-
Tobelo Selatan	-
Tobelo Barat	-
Tobelo Timur	-
Tobelo	21 689
Tobelo Tengah	-
Tobelo Utara	-
Galela	6 881
Galela Selatan	-
Galela Barat	-
Galela Utara	-
Loloda Utara	-
Loloda Kepulauan	-
<b>Halmahera Utara</b>	<b>35 903</b>

Sumber/Source: PT PLN (Persero) Kabupaten Halmahera Utara/State Electricity Enterprise of Halmahera Utara Regency

**Tabel 6.2.3** Volume Produksi Air Bersih Bulanan di Kabupaten  
**Table** Halmahera Utara, 2017  
*Production of Clean Water Monthly in Halmahera Utara  
 Regency, 2017*

<b>Bulan</b> <b>Month</b>	<b>Volume (m<sup>3</sup>)</b> <b>Volume (m<sup>3</sup>)</b>
(1)	(3)
Januari	241 479
Februari	181 591
Maret	221 703
April	202 234
Mei	213 601
Juni	201 901
Juli	212 674
Agustus	226 863
September	218 517
Oktober	178 277
November	218 998
Desember	218 819
<b>Jumlah/Total</b>	<b>2 536 657</b>

Sumber/Source: PDAM Tobelo / Municipal Waterworks of Tobelo

**Tabel 6.2.4** Jumlah Pelanggan dan Air yang Disalurkan Menurut Pelanggan di Kabupaten Halmahera Utara, 2017  
*Number of Customer and Distributed Clean Water by Type of Customer in Halmahera Utara Regency, 2017*

<b>Pelanggan Customers</b>	<b>Jumlah Pelanggan Number of Customers</b>	<b>Air yang Disalurkan (m<sup>3</sup>) Distributed Water (m<sup>3</sup>)</b>	<b>Nilai (Rupiah) Value (Rupiah)</b>
(1)	(2)	(3)	(4)
Sosial <i>Social</i>	247	100 129	304 104 250
Rumah Tangga <i>Household</i>	12 166	1 587 007	6 423 118 320
Instansi Pemerintah <i>Government Institution</i>	165	93 977	482 323 750
Niaga <i>Trade</i>	764	181 517	937 756 000
Industri <i>Industry</i>	377	-	-
Khusus <i>Exclusive</i>	48	3 737	113 980 000

Sumber/Source: PDAM Tobelo / *Municipal Waterworks of Tobelo*





## PERDAGANGAN TRADE

### Jumlah Sarana Perdagangan Menurut Jenisnya di Kabupaten Halmahera Utara

*Number of Trading Facilities by Type of Facility  
in Halmahera Utara Regency*



### Jumlah Pedagang Menurut Kecamatan di Kabupaten Halmahera Utara

*Number of Merchants by Subdistrict  
in Halmahera Utara Regency*





**PENJELASAN TEKNIS****TECHNICAL NOTES**

- |  |  |
|--|--|
| <p>1. Sistem pencatatan Statistik Ekspor dan Impor adalah “General Trade” dengan wilayah pencatatan meliputi seluruh wilayah kepabeanaan Indonesia.</p>  | <p>1. <i>The recording of export and import statistics is based on General Trade System covering all Indonesian customs areas.</i></p>   |
| <p>2. Pengesahan dokumen kepabeanaan ekspor dan impor dilakukan oleh Bea dan Cukai berdasarkan Persetujuan Muat/Bongkar Barang.</p>  | <p>2. <i>The legalization of customs export and import documents is conducted by the Customs and Excise Office.</i></p>  |
| <p>3. Data ekspor berasal dari dokumen kepabeanaan BC 3.0 atau yang disebut dokumen Pemberitahuan Ekspor Barang (PEB) yang diisi oleh eksportir.</p>   | <p>3. <i>The export data are compiled based on customs export documents BC 3.0 or known as Export Declarations (PEB), filled by exporters.</i></p>   |
| <p>4. Data impor berasal dari dokumen kepabeanaan BC 2.0 atau yang disebut dokumen Pemberitahuan Impor Barang (PIB), Pemberitahuan Impor Barang Khusus (PIBK), Pemberitahuan Pabean Free Trade Zone (PPFTZ) dan dokumen kepabeanaan BC 2.3 yang mencatat impor barang dari Luar Negeri ke Kawasan Berikat.</p> | <p>4. <i>The import data are compiled based on customs import documents BC 2.0 or known as Import Declarations Form (PIB), Import Declarations Form for Special Commodity (PIBK), Customs Declaration Form for Free Trade Zone (PPFTZ), and customs import documents BC 2.3 which records import goods from foreign country to Bounded Zones Area.</i></p> |
| <p>5. Barang-barang yang dikirim ke luar negeri untuk diolah dicatat sebagai ekspor, sedangkan hasil olahan yang dikembalikan ke Indonesia dicatat</p>   | <p>5. <i>Goods send abroad for processing purposes are recorded as export while its product sent to Indonesia are recorded as import.</i></p>  |

sebagai impor.

6. Barang-barang luar negeri yang diolah di dalam negeri dicatat sebagai barang impor meskipun barang olahan tersebut akan kembali ke luar negeri.
6. *Foreign goods processed in Indonesia are still recorded as imports although the products will be sent to abroad.*
7. Barang-barang yang tidak dicakup dalam pencatatan:
- a. Pakaian dan barang-barang perhiasan penumpang.
- a. *Clothings and passengers' jewelry.*
- b. Barang-barang bawaan penumpang dari/ke luar negeri untuk dipakai sendiri, kecuali lemari es, pesawat televisi, dan sebagainya.
- b. *Luggage of passengers for own use, except refrigerators, television sets, etc.*
- c. Barang-barang untuk keperluan perwakilan kedutaan suatu negara.
- c. *Goods imported/exported for the use of foreign representative countries/embassies.*
- d. Barang-barang ekspedisi dan ekshibisi atau pameran.
- d. *Goods for expeditions, and shows or exhibitions.*
- e. Barang-barang untuk militer yang diimpor langsung oleh angkatan bersenjata.
- e. *Military goods directly imported by the Armed Forces.*
- f. Pembungkus/peti kemas untuk diisi kembali.
- f. *Packings/containers to be refilled.*
- g. Uang dan surat-surat berharga.
- g. *Bank notes and securities.*
- h. Barang-barang contoh.
- h. *Sample goods.*
8. Sistem pengolahan dokumen impor/ekspor Indonesia adalah sistem "Carry Over" yaitu dokumen ditunggu selama satu bulan, setelah bulan berjalan, sedangkan
8. *The carry-over system is used in processing Indonesian export and import documents. Documents are processed one month after the current month, while those received*

dokumen-dokumen yang terlambat akan diolah pada bulan berikutnya. Dengan demikian dokumen bulan-bulan sebelumnya yang terlambat diterima dan masuk pada bulan berjalan, diperlakukan sebagai dokumen bulan pengolahan.

*later will be processed for the succeeding month. This means previous documents received in the current month will be treated as processed documents.*

- |  |  |
|--|--|
| <p>9. <b>Pelabuhan Muat</b> adalah pelabuhan darimana barang diangkut ke luar negeri atau diekspor.</p>                    | <p>9. <b>Port of loading</b> is port where the goods are transported out of the country or exported.</p> |
| <p>10. <b>Negara tujuan</b> adalah negara tujuan akhir yang diketahui untuk barang ekspor yang dikirim ke luar negeri.</p> | <p>10. <b>Country of destination</b> is country that is known to export goods sent abroad.</p>           |
| <p>11. <b>Jenis komoditi</b> adalah barang ekspor yang dicatat sesuai kode Harmonized System (HS).</p>                     | <p>11. <b>Type commodity</b> is exported goods recorded based on Harmonized System (HS) code.</p>        |



**ULASAN****DESCRIPTION**

Berkembangnya suatu wilayah dapat dilihat dari kegiatan perdagangan wilayah tersebut. Perkembangan usaha perdagangan di Kabupaten Halmahera Utara pada tahun 2017 mengalami peningkatan. Pedagang yang terdaftar di Dinas Perindustrian, Perdagangan, Koperasi, dan UMKM pada tahun 2017 di Kabupaten Halmahera Utara sebagai berikut: pedagang besar sebanyak 64 pedagang, pedagang sedang sebanyak 623 pedagang, dan pedagang kecil sebanyak 1.833 perusahaan.

Pada tahun 2015, jumlah pasar mengalami penambahan sebanyak satu pasar yang berlokasi di kecamatan Tobelo. Untuk koperasi yang aktif, terbagi atas 34 KSU dan sebagian laginya termasuk dalam koperasi lainnya. Dengan melihat persebaran yang ada, mayoritas koperasi berada di kecamatan Tobelo.

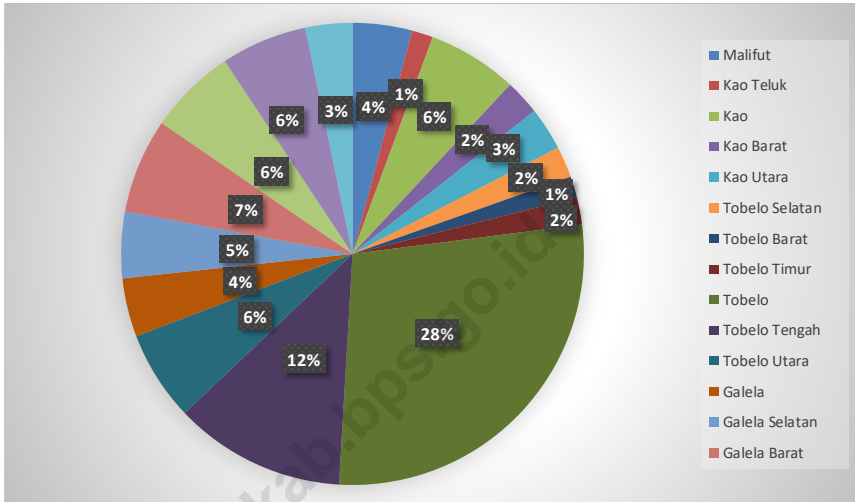
*Development of regional can explained from trade activities. Trading business of Halmahera Utara in 2016 has increased. There are trader registered in Industri, Trade, Cooperative and UMKM Service of Halmahera Utara Regency in 2017, there are 64 big traders, 623 middle traders, and 1.833 small traders.*

*In 2015, there is addition of market in Halmahera Utara regency which is located in Tobelo district. For an active cooperative, it is divided into 34 KSU and part of the lag is included in other cooperatives. By looking at the existing distribution, the majority of cooperatives are in Tobelo district.*





**Gambar 7** Jumlah Pedagang Kecil Menurut Kecamatan di Kabupaten Halmahera Utara, 2017  
*Picture* **Number of Merchants by Subdistrict in Halmahera Utara Regency, 2017**



Sumber/Source: Dinas Perdagangan dan Perindustrian Halmahera Utara/Trade and Industry Services of Halmahera Utara



## 7. PERDAGANGAN/TRADE

**Tabel 7.1** Jumlah Perusahaan Menurut Bentuk Badan Hukum di Kabupaten Halmahera Utara, 2013–2017  
*Number of Establishments by Type of Business Entity in Pasuruan Regency, 2013–2017*

<b>Tipe Badan Hukum</b> <i>Type of Business Entity</i>	<b>2013</b>	<b>2014</b>	<b>2015</b>	<b>2016</b>	<b>2017</b>
(1)	(2)	(3)	(4)	(5)	(6)
Perseroan Terbatas	-	-	23	-	-
CV/Firma	-	-	84	-	-
Koperasi	-	-	19		-
Perorangan	-	-	570	169	-
Lainnya	-	-	31	-	-
<b>Jumlah/Total</b>	-	-	<b>727</b>	<b>169</b>	-

Sumber/Source: PTSP Halmahera Utara/PTSP of Halmahera Utara

**Tabel 7.2 Jumlah Pedagang Menurut Kecamatan di Kabupaten Halmahera Utara, 2017**  
**Number of Merchants by Subdistrict in Halmahera Utara Regency, 2017**

Kecamatan <i>Subdistrict</i>	Pedagang Besar <i>Wholesaler</i>	Pedagang Menengah <i>Medium Trader</i>	Pedagang Kecil <i>Small Trader</i>
(1)	(2)	(3)	(4)
1 Malifut	4	72	76
2 Kao Teluk	0	1	27
3 Kao	3	65	115
4 Kao Barat	0	3	45
5 Kao Utara	3	18	55
6 Tobelo Selatan	2	30	40
7 Tobelo Barat	0	5	27
8 Tobelo Timur	0	3	35
9 Tobelo	30	215	511
10 Tobelo Tengah	10	112	219
11 Tobelo Utara	0	4	115
12 Galela	3	26	75
13 Galela Selatan	1	20	85
14 Galela Barat	3	10	121
15 Galela Utara	0	8	112
16 Loloda Utara	1	17	110
17 Loloda Kepulauan	1	10	60
<b>Jumlah/Total</b>	<b>64</b>	<b>623</b>	<b>1 833</b>

Sumber/Source: Dinas Perdagangan dan Perindustrian Halmahera Utara/Trade and Industry Services of Halmahera Utara

**Tabel 7.3** Jumlah Sarana Perdagangan Menurut Jenisnya di Kabupaten Halmahera Utara, 2013–2017  
**Table** *Number of Trading Facilities by Type of Facility in Halmahera Utara Regency, 2013–2017*

<b>Sarana Perdagangan Trading Facilities</b>	<b>2013</b>	<b>2014</b>	<b>2015</b>	<b>2016</b>	<b>2017</b>
(1)	(2)	(3)	(4)	(5)	(6)
Pasar/Market	12	13	15	15	15
Toko/Store	120	137	215	433	623
Kios	230	503	833	1.327	1.833
Warung	-	-	-	-	-
<b>Jumlah/Total</b>	<b>362</b>	<b>653</b>	<b>1063</b>	<b>1775</b>	<b>2471</b>

Sumber/Source: Dinas Perdagangan dan Perindustrian Halmahera Utara/ *Trade and Industry Services of Halmahera Utara*

**Tabel 7.4** Jumlah Koperasi Menurut Jenis Koperasi dan Kecamatan di Kabupaten Halmahera Utara, 2017  
**Table** *Number of Cooperatives by Type of Cooperative and Subdistrict in Halmahera Utara Regency, 2017*

	Kecamatan <i>Subdistrict</i>	KUD	KSU	KSP	Lainnya <i>Other</i>	Jumlah <i>Total</i>
	(1)	(2)	(3)	(4)	(5)	(6)
1	Malifut	1	1	-	-	2
2	Kao Teluk	-	2	-	-	2
3	Kao	1	4	1	-	5
4	Kao Barat	-	-	-	-	-
5	Kao Utara	-	1	2	-	3
6	Tobelo Selatan	1	2	1	-	3
7	Tobelo Barat	-	-	-	-	-
8	Tobelo Timur	-	-	-	-	-
9	Tobelo	1	9	5	-	14
10	Tobelo Tengah	-	6	3	-	-
11	Tobelo Utara	-	2	2	-	4
12	Galela	-	2	1	-	3
13	Galela Selatan	1	2	1	-	4
14	Galela Barat	-	2	-	-	-
15	Galela Utara	-	1	-	-	1
16	Loloda Utara	-	-	-	-	-
17	Loloda kepulauan	1	-	-	-	1
	<b>Halmahera Utara</b>	<b>6</b>	<b>34</b>	<b>16</b>	<b>-</b>	<b>56</b>

Sumber/Source: Dinas Koperasi dan UKM/Cooperative and Small & Medium Enterprises Service

# Bab 8



## Hotel dan Pariwisata *Hotel and Tourism*



### Jumlah Sarana dan Prasarana Pariwisata di Kabupaten Halmahera Utara *Number of Tourism/Entertainment Amusement in Halmahera Utara Regency*



Hotel  
*Hotel*  
46



Rumah Makan  
*Restaurant*  
86



Pub  
*Pub*  
7



Karaoke  
*Karaoke*  
10





**PENJELASAN TEKNIS**

1. **Wisatawan mancanegara** (wisman) ialah setiap pengunjung yang mengunjungi suatu negara di luar tempat tinggalnya, didorong oleh satu atau beberapa keperluan tanpa bermaksud memperoleh penghasilan di tempat yang dikunjungi dan lamanya kunjungan tersebut tidak lebih dari satu tahun (12 bulan). Definisi ini mencakup 2 (dua) kategori wisatawan mancanegara, yaitu :
  - a. Wisatawan (turis) ialah setiap pengunjung seperti definisi di atas yang tinggal paling sedikit 24 jam, akan tetapi tidak lebih dari 1 (satu) tahun di tempat yang dikunjungi, dengan maksud antara lain: berlibur, rekreasi, olah raga, bisnis, menghadiri pertemuan, studi, dan kunjungan dengan alasan kesehatan.
  - b. *Excursionist* ialah setiap pengunjung seperti definisi di atas yang tinggal kurang dari 24 jam di tempat yang dikunjungi (termasuk "Cruise passengers"). *Cruise Passengers* ialah setiap pengunjung yang tiba di suatu negara di mana mereka tidak menginap di akomodasi yang tersedia di negara tersebut,

**TECHNICAL NOTES**

1. **An *International Visitor*** is any person visiting a country other than his usual place of residence for any reason other than for earning income in the country visited, and the length of stay is no more than one year (12 months). This definition covers two categories of foreign visitors, namely:
  - a. "*Tourist*" is any visitor staying for at least 24 hours, but no more than one year, in the country visited, with the intention of visiting, and for any of these purposes: Pleasure, recreation and sports, Business, visiting friends and relatives, missions, attending meetings, conferences, visit for health reasons and study.
  - b. "*Excursionist*" is any visitor staying less than 24 hours in the country visited including, "*Cruise Passengers*", i.e. visitors arriving in a country without staying in any accommodation available in the visited country.

misalnya dengan kapal laut.

2. **Rata-rata lama tinggal** adalah rata-rata waktu tinggal wisatawan mancanegara di Indonesia untuk satu kali kunjungan.
2. *Average length of stay is the average stay duration of foreign visitor in Indonesia for one trip.*
3. Usaha penyediaan akomodasi adalah usaha yang menyediakan pelayanan penginapan yang dapat dilengkapi dengan pelayanan pariwisata lainnya. Usaha penyediaan akomodasi dapat berupa hotel, vila, pondok wisata, bumi perkemahan, persinggahan karavan, dan akomodasi lainnya yang digunakan untuk tujuan pariwisata.
3. *The business of providing accommodation is a business that provides specialty services that can be equipped with other tourism services. It includes hotel, villa, cottage, camping, caravan stop, and other accommodation that are used for tourism purposes.*
4. **Hotel** adalah penyediaan akomodasi secara harian berupa kamar-kamar di dalam satu bangunan yang dapat dilengkapi dengan jasa pelayanan makan dan minum, kegiatan hiburan dan atau fasilitas lainnya. Hotel terdiri dari hotel berbintang dan hotel non- bintang.
4. *Hotel is a daily supply of accommodation rooms within a building which can be equipped with eating and drinking services, entertainment activities and/or other facilities. Hotel consists of a classified hotel and a non-classified hotel.*
5. **Hotel bintang** adalah usaha penyediaan jasa pelayanan penginapan, makan minum serta jasa lainnya bagi umum dengan menggunakan sebagian atau seluruh bangunan. Usaha ini
5. *A star hotel is the business of providing an accommodation, eating and drinking as well as other services for the public by using a building or a part of a building. It is managed commercially and meets*

dikelola secara komersial serta memenuhi ketentuan persyaratan sebagai hotel bintang (termasuk berlian) yang ditetapkan dalam surat keputusan instansi yang membinanya. Misalnya hotel bintang lima, hotel bintang empat dan seterusnya.

*specified requirements as a star hotel (including diamonds) set forth in the decree of fostering agency. For example, five star hotel, four star hotel, and so on.*

6. **Tingkat penghunian kamar hotel** adalah persentase banyaknya malam kamar yang dihuni terhadap banyaknya malam kamar yang tersedia.
7. **Rata-rata lamanya tamu menginap** adalah banyaknya malam tempat tidur yang terpakai (malam tamu) dengan banyaknya tamu yang menginap di hotel atau akomodasi lainnya.

6. **Room occupancy rate** is the number of room-nights occupied divided by the number of room-nights available, multiplied by 100 percent.
7. **Average length of stay** is the number of bed-nights used (guest night) divided by the number of guests coming to spend the night at the accommodation.



**ULASAN**

Kabupaten Halmahera Utara memiliki banyak objek wisata yang tersebar di beberapa kecamatan. Jumlah wisatawan mancanegara di Kabupaten Halmahera Utara pada tahun 2017 mencapai 507 wisatawan atau meningkat sebesar 69 persen dibanding tahun 2015. Sedangkan jumlah wisatawan domestik di kabupaten Halmahera Utara sebesar 58189 wisatawan.

Kemudian, untuk mengakomodir wisatawan yang berlibur ke objek wisata di Kabupaten Halmahera Utara, terdapat 46 penyedia jasa akomodasi pada tahun 2017, 33 hotel atau 72 persen berada di kecamatan Tobelo, 15 persen di kecamatan Tobelo Tengah, 9 persen di kecamatan Kao dan 2 persen di kecamatan Malifut. Total kamar yang tersedia pada tahun 2017 mencapai 567 unit dengan total tempat tidur sebanyak 747 unit.

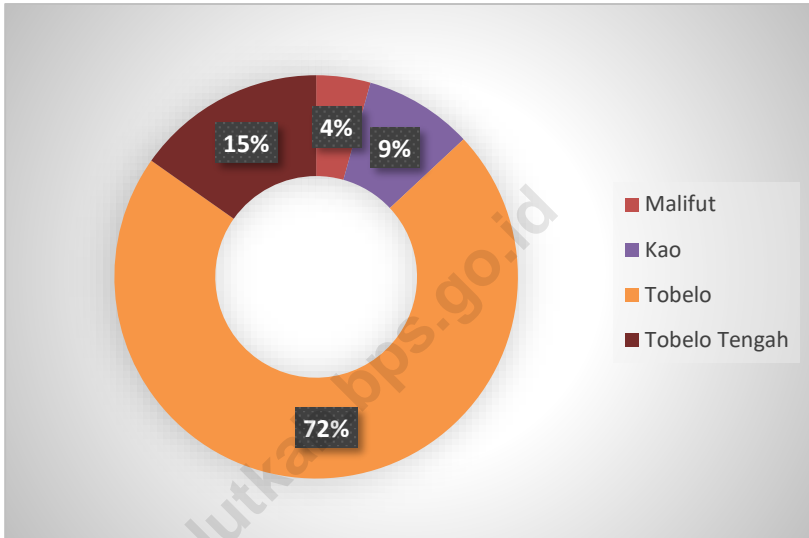
**DESCRIPTION**

*Halmahera Utara Regency has many tourist objects spread across several districts. The number of foreign tourists in Halmahera Utara Regency in 2017 reached 507 residents or increased by 69 percent compared to 2015. While the number of tourists in Halmahera Utara Regency reached 58189 tourists.*

*Then, to accommodate travelers traveling in Halmahera Utara Regency, there are 46 service providers by 2017, 33 hotels or 72 per cent in Subdistrict of Tobelo, 15 per cent in Subdistrict of Central Tobelo, 9 per cent in Subdistrict of Kao and 2 percent in Subdistrict of Malifut. Total rooms available in 2017 reached 567 units with a total bed of 747 units.*



**Gambar 8** Jumlah Akomodasi Hotel Menurut Kecamatan di Kabupaten Halmahera Utara, 2017  
*Picture* **Number of Hotel Accomodations by Subdistrict in Halmahera Utara Regency, 2017**



Sumber/Source: Dinas Pariwisata Kabupaten Halmahera Utara / *Tourism Department of Halmahera Utara Regency*





## 8.1 HOTEL/HOTEL

**Tabel 8.1.1** Jumlah Akomodasi Hotel Menurut Kecamatan di Kabupaten Halmahera Utara, 2016 dan 2017  
*Number of Hotel Accomodations by Subdistrict in Halmahera Utara Regency, 2016 and 2017*

Nama Hotel/Penginapan <i>Name of Hotel/Lodging</i>	Hotel <i>Hotels</i>		Jumlah Kamar <i>Number of Rooms</i>		Tempat Tidur <i>Beds</i>	
	2016	2017	2016	2017	2016	2017
(1)	(2)	(3)	(4)	(5)	(6)	(7)
1. Malifut	2	2	16	16	16	16
2. Kao Teluk	-	-	-	-	-	-
3. Kao	4	4	28	28	34	34
4. Kao Barat	-	-	-	-	-	-
5. Kao Utara	-	-	-	-	-	-
6. Tobelo Selatan	-	-	-	-	-	-
7. Tobelo Barat	-	-	-	-	-	-
8. Tobelo Timur	-	-	-	-	-	-
9. Tobelo	33	33	382	382	506	506
10. Tobelo Tengah	7	7	141	141	191	191
11. Tobelo Utara	-	-	-	-	-	-
12. Galela	-	-	-	-	-	-
13. Galela Selatan	-	-	-	-	-	-
14. Galela Barat	-	-	-	-	-	-
15. Galela Utara	-	-	-	-	-	-
16. Loloda Utara	-	-	-	-	-	-
17. Loloda Kepulauan	-	-	-	-	-	-
<b>Jumlah/Total</b>	<b>46</b>	<b>46</b>	<b>567</b>	<b>567</b>	<b>747</b>	<b>747</b>

Sumber/Source: Dinas Pariwisata Kabupaten Halmahera Utara / *Tourism Department of Halmahera Utara Regency*

## 8.2 PARIWISATA/TOURISM

**Tabel 8.2.1** Jumlah Jumlah Sarana dan Prasarana Pariwisata/Hiburan di Kabupaten Halmahera Utara, 2015-2017  
**Table** *Number of Tourism/Entertainment Amusement in Halmahera Utara Regency, 2015-2017*

Sarana dan Prasarana	2015	2016	2017
(1)	(2)	(3)	(4)
Hotel/Penginapan	46	46	46
Rumah Makan	86	86	86
PUB	7	7	7
Kafe/Karaoke	10	10	10

Sumber/Source: Dinas Pariwisata Kabupaten Halmahera Utara / *Tourism Department of Halmahera Utara Regency*

**Tabel 8.2.2 Jumlah Wisatawan Mancanegara dan Domestik di Kabupaten Halmahera Utara, 2015–2017**  
***Number of International and Domestic Visitors in Halmahera Utara Regency, 2015–2017***

Tahun <i>Year</i>	Wisatawan <i>Visitors</i>		Jumlah <i>Total</i>
	Mancanegara <i>International</i>	Domestik <i>Domestic</i>	
(1)	(2)	(3)	(4)
2015	300	66 330	66 630
2016	40*	27 437*	27 477*
2017	507	57 682	58 189

\*Jumlah wisatawan mancanegara dan domestik bulan Januari s.d Mei 2016

Sumber/Source: Dinas Pariwisata Kabupaten Halmahera Utara / *Tourism Department of Halmahera Utara Regency*

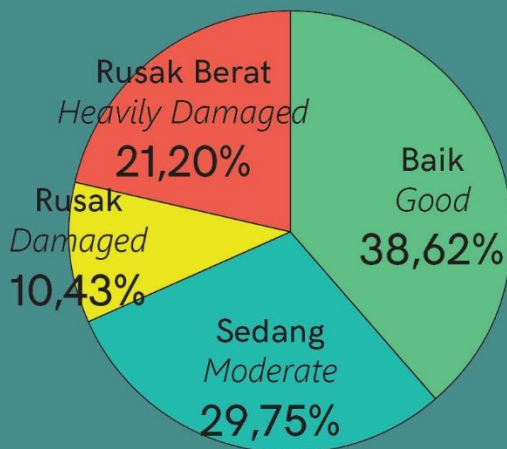


# Bab 9

## Transportasi dan Komunikasi *Transportation and Communication*



### Persentase Kondisi Jalan di Kabupaten Halmahera Utara *Road Conditions by Percentage in Halmahera Utara Regency*





**PENJELASAN TEKNIS**

1. **Kendaraan bermotor** adalah setiap kendaraan yang digerakkan oleh peralatan teknik yang ada pada kendaraan tersebut, biasanya digunakan untuk angkutan orang atau barang di atas jalan raya selain kendaraan yang berjalan di atas rel. Kendaraan bermotor yang dicatat adalah semua jenis kendaraan kecuali kendaraan bermotor TNI/Polri dan Korps Diplomatik.
2. **Mobil penumpang** adalah setiap kendaraan bermotor yang dilengkapi dengan tempat duduk untuk sebanyak-banyaknya delapan orang, tidak termasuk tempat duduk untuk pengemudi, baik dilengkapi atau tidak dilengkapi bagasi.
3. **Mobil bis** adalah setiap kendaraan bermotor yang dilengkapi dengan tempat duduk untuk lebih dari delapan orang, tidak termasuk tempat duduk untuk pengemudi, baik dilengkapi atau tidak dilengkapi bagasi.
4. **Mobil truk** adalah setiap kendaraan bermotor yang digunakan untuk angkutan barang, selain mobil penumpang, mobil bis dan

**TECHNICAL NOTES**

1. **Motor vehicles** are any kind of vehicles motorized by machine set up in those vehicles, they are usually used for transporting peoples or goods on roads except vehicles moving along a railway line. The data cover all kinds of motor vehicles except those belong to Indonesia Army Force Indonesian State Police and Diplomatic Corps.
2. **Passenger cars** are any motor vehicles with no more than eight seats, excluding seat for driver, it can be with or without hoot.
3. **Buses** are large passenger cars having seats for more than eight passengers, excluding seat for driver, it can be with or without hoot.
4. **Trucks** are any motor vehicles used to transport goods excluding passenger cars, buses, and motorcycles.



kendaraan bermotor roda dua.

5. **Kereta api** adalah kendaraan dengan tenaga gerak (listrik, diesel atau tenaga uap) yang berjalan sendiri maupun dirangkaikan dengan kendaraan lain, yang akan atau sedang bergerak di atas rel, terdiri dari kereta penumpang dan kereta barang.
5. **Train** is a coach or a number of coaches joined together, moving along a railway line. It can be passenger train or freight train.
6. **Kilometer penumpang** adalah jumlah kilometer dari semua penumpang yang berangkat. Besaran ini merupakan penjumlahan jarak asal tujuan masing-masing penumpang.
6. **Passenger kilometer** is total kilometers of all departing passenger. This measurement is the sum of distance between the place of origin and the place of destination taken by all passengers.
7. **Rata-rata jarak perjalanan per penumpang** adalah rata-rata yang ditempuh oleh setiap penumpang, atau jumlah kilometer penumpang dibagi dengan jumlah penumpang berangkat.
7. **Mean distance of journey per passenger** is mean distance taken by each passenger or total of passenger-kilometer divided by the number of departing passengers.
8. **Kilometer ton** adalah jumlah kilometer semua ton yang diangkat. Besaran ini merupakan hasil penjumlahan jarak asal tujuan masing-masing barang dalam ton.
8. **Ton-kilometer** is total kilometer of all cargoes carried. This is the sum of distance from area of origin to area of destination for each ton of cargoes.
9. **Rata-rata jarak angkut barang** adalah rata-rata jarak yang ditempuh oleh setiap ton barang
9. **Mean distance of cargoes loaded** is mean distance of each ton of cargoes loaded or total ton-

- atau jumlah kilometer ton dibagi dengan ton dimuat.
- kilometer divided by total ton of cargoes loaded.*
10. **Kunjungan kapal** adalah kapal yang datang di pelabuhan baik untuk berlabuh di perairan maupun bersandar di dermaga.
 

*10. **Ship call** is a ship arriving at a port either for mooring or berthing.*
  11. **Gross Ton (GT)** adalah volume ruangan kapal dalam m<sup>3</sup>, kecuali terowongan, lubang poros baling-baling, tempat jangkar, dan alas ganda.
 

*11. **Gross Ton (GT)** is total volume of all room in a ship (m<sup>3</sup>), excluding the volume of tunnel, the axle of propellers, the anchor, and the chain locker.*
  12. **Sertifikat Operator Pesawat Udara** adalah tanda bukti terpenuhinya standar dan prosedur dalam pengoperasian pesawat udara oleh perusahaan angkutan udara niaga.
 

*12. **Aircraft Operator Certificate (AOC)** is clearance of compliance to the standards and procedures in aircraft operations by the commercial air transport companies.*
  13. **Sertifikat Pengoperasian Pesawat Udara** adalah tanda bukti terpenuhinya standar dan prosedur dalam pengoperasian pesawat udara untuk kegiatan angkutan udara bukan niaga.
 

*13. **Operating Certificate (OC)** is clearance of compliance to the standards and procedures in aircraft operations for non commercial air transport activities.*
  14. **Kantor Pos** adalah tempat pemberi pelayanan komunikasi tertulis dan atau surat elektronik, layanan paket, layanan logistik, layanan transaksi keuangan, dan layanan keagenan pos untuk kepentingan umum. Rumah pos berfungsi sama
 

*14. **Post Office** is a service provider facility of written communication and or electronic mail, parcel service, logistics services, financial transaction services, and postal services to the public. Postal house has the same function as the post*

seperti kantor pos dan kantor pos pembantu, bedanya rumah pos biasanya terletak di daerah terpencil.

*office and subsidiary of post office, the difference is that postal house is usually located in remote areas.*

15. **Telekomunikasi** adalah setiap pemancaran, pengiriman dan atau penerimaan dari setiap informasi dalam bentuk tanda-tanda, isyarat, tulisan, gambar, suara dan bunyi melalui sistem kawat, optik, radio atau sistem elektromagnetik lainnya.

15. **Telecommunication** includes every transmitting, delivering and or receiving from every information of marking, signal, article, picture, sound and voice through strand of wire system, optic, radio or other electromagnetic system.

16. **Jaringan telekomunikasi** adalah rangkaian perangkat telekomunikasi dan kelengkapannya yang digunakan dalam bertelekomunikasi.

16. **Telecommunication network** is peripheral network of telecommunication and its equipment used in the means of telecommunication.

17. Telepon tetap kabel dalam Susenas disebut **telepon rumah** adalah jaringan telekomunikasi menggunakan perangkat telepon tetap dengan kabel yang secara umum diatur oleh standar-standar teknis dengan menggunakan suatu nomor telepon, dikenal pula sebagai Public Switched Telephone Network (PSTN). Pada umumnya dimanfaatkan untuk telepon rumah dan jaringan internet, memiliki kemampuan menghantarkan sinyal dengan kuat dan jelas dengan biaya yang relatif lebih murah.

17. Fixed line telephone based on Susenas called **home phone** is a telecommunication network using fixed line telephone device which is generally regulated by technical standards, using a phone number, also known as the Public Switched Telephone Network (PSTN). It is generally used for home phone and Internet networks, has the ability to deliver a strong and clear signal with a relatively low cost.

18. **Telepon bergerak seluler** adalah perangkat telekomunikasi elektronik yang mempunyai kemampuan dasar yang sama dengan telepon tetap kabel, namun dapat dibawa ke mana-mana (portable, mobile) dan tidak perlu disambungkan dengan jaringan telekomunikasi kabel. Selain berfungsi sebagai telepon, telepon seluler modern biasanya mendukung layanan tambahan seperti Short Messages Services (SMS), Multimedia Messages Service (MMS), e-mail dan akses Internet, aplikasi bisnis dan permainan, serta fotografi. Saat ini, Indonesia mempunyai dua sistem jaringan telepon bergerak seluler yaitu Global System for Mobile Telecommunications (GSM) dan CDMA.
18. *Cellular mobile phone is an electronic telecommunication device which has the same basic capabilities with fixed cables, but can be taken anywhere (portable, mobile) and does not need to be connected to the wired telecommunications networks. In addition to functioning as a telephone, modern mobile phone typically supports additional services such as Short Messages Services (SMS), Multimedia Messages Service (MMS), e-mail and access to the Internet, business applications and games, as well as photography. Currently, Indonesia has two cellular mobile telephone network system that are GSM (Global System for Mobile Telecommunications) and Code Division Multiple Access (CDMA).*
19. **Internet** adalah sebuah jaringan komputer publik di seluruh dunia. Internet menyediakan akses ke sejumlah layanan komunikasi termasuk World Wide Web dan membawa email, berita, hiburan dan file data.
19. *The internet is a worldwide public computer network. It provides access to a number of communication services including the World Wide Web and carries e-mail, news, entertainment and data files.*
20. **Penyiaran Radio** mencakup penyiaran sinyal suara melalui studio penyiaran radio dan fasilitas untuk transmisi program yang
20. *Radio broadcasting includes voice signals broadcasting through radio broadcasting studios and facilities for the programs transmission*

berhubungan dengan masyarakat, termasuk mengumpulkan dan menyalurkan program melalui kabel atau satelit, internet (stasiun radio internet), termasuk penyiaran data yang terintegrasi dengan penyiaran radio.

*related to community, including collecting and distributing programs via cable or satellite, internet (internet radio station), including integrated data broadcasting with radio broadcasting.*

21. Penyiaran dan pemrograman televisi mencakup pembuatan program saluran televisi lengkap dari komponen program yang dibeli (seperti film, dokumenter, dan lain-lain), komponen program yang dihasilkan sendiri (seperti berita lokal, laporan langsung) atau kombinasi keduanya, pemrograman dari saluran video atas dasar permintaan, dan penyiaran data yang diintegrasikan dengan siaran televisi. Program televisi lengkap dapat disiarkan sendiri atau melalui distribusi pihak ke tiga, seperti perusahaan kabel atau provider televisi satelit. Pemrograman dapat bersifat umum atau khusus (misalnya format terbatas seperti program berita, olah raga, pendidikan atau program yang ditujukan untuk anak muda), dapat dibuat dengan bebas tersedia untuk pemakai atau dapat hanya tersedia atas dasar langganan.

*21. Broadcasting and television programming includes the manufacture of a complete television channel program from purchased program components (such as films, documentaries, etc.), own produced program components (such as local news, live reports) or a combination of both, the programming of the video channel on the basis of demand, and data broadcasting integrated with television broadcasting. Complete television program can broadcast their own or through a third party distribution, such as cable companies or satellite television providers. Programming can be general or specific (e.g. limited formats such as news programs, sports, education or programs aimed at young people), can be made freely available to users or can only available on a subscription basis.*

22. Penerbitan surat kabar, jurnal, dan buletin/Majalah mencakup usaha penerbitan surat kabar dan surat kabar iklan, jurnal, buletin, majalah umum dan teknis, komik termasuk penerbitan jadwal radio dan televisi, dan sebagainya.
22. *Newspapers, journals, and bulletin/magazine publishing include newspapers and newspaper advertisements, journals, bulletin, general and technical magazines, comic, including radio and television schedule publishing, and so on.*
23. Koran atau surat kabar adalah suatu penerbitan yang ringan dan mudah dibuang, biasanya dicetak pada kertas berbiaya rendah yang disebut kertas koran, yang berisi berita-berita terkini dalam berbagai topik. Topiknya bisa berupa even politik, kriminalitas, olahraga, tajuk rencana, dan cuaca. Jenis surat kabar umum biasanya diterbitkan setiap hari, kecuali pada hari-hari libur. Surat kabar sore juga umum di beberapa negara. Selain itu, juga terdapat surat kabar mingguan yang biasanya lebih kecil dan kurang prestisius dibandingkan dengan surat kabar harian dan isinya biasanya lebih bersifat hiburan.
23. *Newspaper is a lightweight publication but easily disposed of, usually printed on low-cost paper called newsprint, containing the latest news on various topics. Topics can include political events, crime, sports, editorials, and weather. Common types of newspapers are usually published daily, except on holidays. Afternoon newspapers are also common in some countries. In addition, there is also a weekly newspaper that is usually smaller and less prestigious than the daily newspaper and its contents are usually more entertainment.*
24. Tabloid adalah istilah suatu format surat kabar yang lebih kecil (597 mm × 375 mm) dari ukuran standar koran harian. Istilah ini biasanya dikaitkan dengan penerbitan surat kabar reguler non harian (bisa
24. *Tabloid is a smaller term format of newspaper (597 mm × 375 mm) than a standard size daily newspaper. This term is usually associated with the publishing of non-daily regular newspapers (can*

mingguan, dwimingguan, dll), yang terfokus pada hal-hal yang lebih “tidak serius”, terutama masalah selebritas, olah raga, kriminal, dll.

*be weekly, biweekly, etc.), which focus on the things that are “not too serious”, especially the problem of celebrity, sports, crime, etc.*

25. Jurnal adalah majalah yang khusus memuat artikel dalam suatu bidang ilmu tertentu.

25. *Journal is a special magazine that publish an article in a particular field of science.*

26. Buletin adalah publikasi organisasi yang mengangkat perkembangan suatu topik atau aspek tertentu dan diterbitkan/dipublikasikan secara teratur (berkala) dalam waktu yang relatif singkat (harian hingga bulanan). Buletin ditujukan kepada khalayak yang lebih sempit, yang berkaitan dengan bidang tertentu saja. Tulisan dalam buletin umumnya singkat dan padat (mirip berita), menggunakan bahasa yang formal, dan banyak istilah teknis berkaitan dengan bidang tersebut.

26. *Bulletin is a publication of an organization that raised the development of a particular topic or aspect and issued/published regularly (periodically) in a relatively short time (daily to monthly). Bulletin is addressed to a narrower audience, which relates to a particular field. Posts in bulletin are generally short and concise (similar to news), using formal language and a lot of technical terms related to the field.*

27. Majalah adalah penerbitan berkala yang berisi bermacam-macam artikel dalam subyek yang bervariasi. Majalah biasa diterbitkan mingguan, dwimingguan atau bulanan. Majalah biasanya memiliki artikel mengenai topik populer yang ditujukan kepada masyarakat umum dan ditulis dengan gaya bahasa yang mudah dimengerti oleh banyak orang.

27. *Magazine is a periodical publication containing a variety of articles on varied subjects. Regular magazine published weekly, biweekly or monthly. Magazines usually have articles on popular topics which are addressed to the general public and written in a style that is easily understood by many people.*

28. Oplah adalah jumlah barang yang tercetak dalam satuan eksemplar.
28. *The circulation is the number of items printed in units of copies.*
29. Bioskop adalah pertunjukkan yang diperlihatkan dengan gambar (film) yang disorot sehingga dapat bergerak. Bioskop juga diartikan sebagai tempat untuk menonton pertunjukkan film dengan menggunakan layar lebar, dimana gambar film diproyeksikan ke layar menggunakan proyektor.
29. *Cinema is a show that is shown with the image (film) highlighted so it can move. Cinema also be interpreted as a place to watch the shows using a wide screen movies, where the film images projected onto a screen using a projector.*





**ULASAN****DESCRIPTION**

Transportasi merupakan hal yang penting untuk menunjang kegiatan perekonomian suatu wilayah. Adanya sarana transportasi yang memadai disertai dengan kondisi jalan yang baik semakin mempermudah masyarakat untuk melakukan mobilisasi.

Sebanyak 403.662 m panjang jalan di Kabupaten Halmahera Utara didominasi oleh jalan dengan kondisi yang baik, yaitu sebesar 38,62%. Adapun 29,75% lainnya merupakan jalan dengan kondisi sedang, 10,43% merupakan jalan rusak dan 21,20% sisanya merupakan jalan dengan kondisi rusak berat.

Mobilitas penumpang di pelabuhan Tobelo mengalami kenaikan di bulan Juni, Juli, dan Desember 2017. Hal tersebut salah satunya dipengaruhi oleh adanya peringatan hari raya. Adapun untuk mobilitas penumpang udara tidak begitu terjadi perbedaan yang jauh.

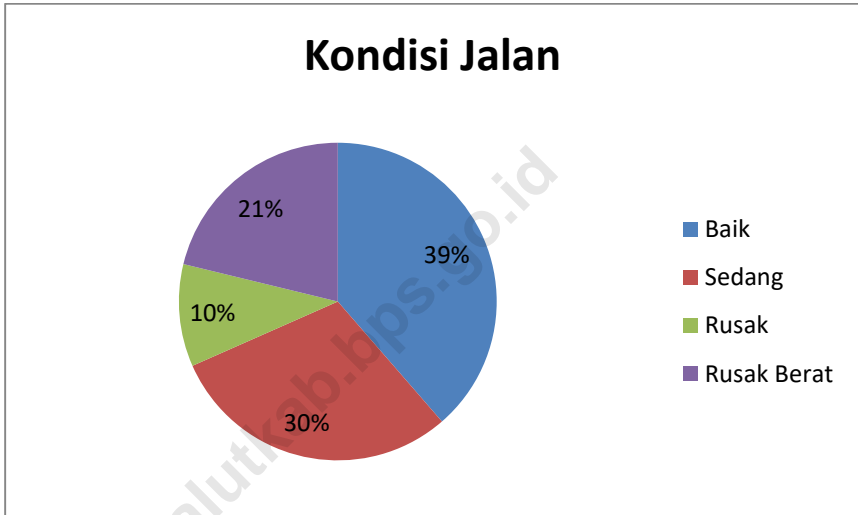
*Transportation is important to support the economic activities of a region. The presence of adequate transportation facilities along with good road conditions make it easier for people to mobilize.*

*A total of 403,662 m of road length in Halmahera Utara Regency is dominated by roads with good condition, which is 38,62%. The other 39,75% are medium-sized roads, 10,43% are roads damaged and the remaining 21,20% are roads with heavily damaged conditions.*

*Mobility of passengers at the port of Tobelo increased in June, July, and December 2017. This is one of them influenced by the commemoration of the holiday. As for air passenger mobility is not so much the difference.*



**Gambar 9** **Persentase Panjang Jalan Menurut Kondisi Jalan di Kabupaten Halmahera Utara (%), 2017**  
*Percentage Length of Roads by Road Conditions in Halmahera Utara Regency (%), 2017*



Sumber/Source: Dinas PU Kabupaten Halmahera Utara / PU Department of Halmahera Utara Regency



9. TRANSPORTASI DAN KOMUNIKASI/*TRANSPORTATION AND COMMUNICATION*

**Tabel 9.1 Panjang Jalan Menurut Kecamatan dan Pemerintahan yang Berwenang Mengelolanya di Kabupaten Halmahera Utara (m), 2017**  
*Length of Roads by Subdistrict and Level of Government Authority in Halmahera Utara Regency (m), 2017*

Kecamatan <i>Subdistrict</i>	Pemerintahan yang Berwenang Mengelola <i>Level of Government Authority</i>			
	Negara <i>State</i>	Provinsi <i>Province</i>	Kabupaten/Kota <i>Regency/City</i>	Jumlah <i>Total</i>
(1)	(2)	(3)	(4)	(5)
1 Malifut	0	0	24 662	24 662
2 Kao Teluk	0	0	3 077	3 077
3 Kao	0	0	30 254	30 254
4 Kao Barat	0	0	29 241	29 241
5 Kao Utara	0	0	29 624	29 624
6 Tobelo Selatan	0	0	5 881	5 881
7 Tobelo Barat	0	0	38 196	38 196
8 Tobelo Timur	0	0	19 390	19 390
9 Tobelo	0	0	45 785	45 785
10 Tobelo Tengah	0	0	15 716	15 716
11 Tobelo Utara	0	0	4 800	4 800
12 Galela	0	0	8 726	8 726
13 Galela Selatan	0	0	10 940	10 940
14 Galela Barat	0	0	17 139	17 139
15 Galela Utara	0	0	54 238	54 238
16 Loloda Utara	0	0	65 992	65 992
17 Loloda Kepulauan	0	0	0	0
<b>Jumlah/Total</b>	<b>0</b>	<b>0</b>	<b>403 662</b>	<b>403 662</b>

Sumber/Source: Dinas PU Kabupaten Halmahera Utara / *PU Department of Halmahera Utara Regency*

**Tabel 9.2 Panjang Jalan Menurut Kecamatan dan Kondisi Jalan di Kabupaten Halmahera Utara (m), 2017**  
**Length of Roads by Subdistrict and Road Condition in Halmahera Utara Regency (m), 2017**

Kecamatan Subdistrict	Kondisi Jalan/Road Condition			
	Baik Good	Sedang Moderate	Rusak Damaged	Rusak Berat Severely Damaged
(1)	(2)	(3)	(4)	(5)
1 Malifut	8 263	10 690	5 204	504
2 Kao Teluk	2 963	114	0	0
3 Kao	10 699	15 717	3 783	55
4 Kao Barat	15 084	9 163	4 994	0
5 Kao Utara	3 429	22 540	3 621	35
6 Tobelo Selatan	3 797	1 355	437	292
7 Tobelo Barat	13 725	10 145	14 326	0
8 Tobelo Timur	11 477	1 131	6 782	0
9 Tobelo	30 614	11 286	846	1 691
10 Tobelo Tengah	11 913	2 250	546	1 006
11 Tobelo Utara	2 188	1 150	404	1 057
12 Galela	5 462	3 264	0	0
13 Galela Selatan	4 431	5 365	1 143	0
14 Galela Barat	7 020	2 880	0	7 240
15 Galela Utara	14 102	7 593	0	32 543
16 Loloda Utara	9 390	5 056	0	41 169
17 Loloda Kepulauan	1 600	8 777	0	0
<b>Jumlah/Total</b>	<b>156 156</b>	<b>118 478</b>	<b>42 087</b>	<b>85 592</b>

Sumber/Source: Dinas PU Kabupaten Halmahera Utara / PU Department of Halmahera Utara Regency

**Tabel 9.3** Jumlah Kantor Pos Pembantu Menurut Kecamatan di Kabupaten Halmahera Utara, 2014-2017  
**Table** *Number of Auxiliary Post Office by Subdistrict in Halmahera Utara Regency, 2014-2017*

Kecamatan Subdistrict	2014	2015	2016	2017
(1)	(2)	(3)	(4)	(5)
1 Malifut	0	0	0	0
2 Kao Teluk	0	0	0	0
3 Kao	1	1	1	0
4 Kao Barat	0	0	0	0
5 Kao Utara	0	0	0	0
6 Tobelo Selatan	0	0	0	0
7 Tobelo Barat	0	0	0	0
8 Tobelo Timur	0	0	0	0
9 Tobelo	1	1	1	1
10 Tobelo Tengah	0	0	0	0
11 Tobelo Utara	0	0	0	0
12 Galela	1	1	1	1
13 Galela Selatan	0	0	0	0
14 Galela Barat	0	0	0	0
15 Galela Utara	0	0	0	0
16 Loloda Utara	0	0	0	0
17 Loloda Kepulauan	0	0	0	0
<b>Jumlah/Total</b>	<b>3</b>	<b>3</b>	<b>3</b>	<b>3</b>

Sumber/Source: PT (Persero) Pos Indonesia Kabupaten Halmahera Utara / *Post Indonesia Company of Halmahera Utara Regency*



**Tabel 9.4** Lalu Lintas Penumpang dan Kunjungan Kapal menurut Bulan di Pelabuhan Tobelo Kabupaten Halmahera Utara, 2017  
*Passengers and Boat Visit by Month in Halmahera Utara Regency, 2017*

Bulan Month	Penumpang Passengers (Orang/ Person)		Kunjungan Kapal Boat Visit	
	Berangkat Departure	Datang Arrival	Ship Call	GRT
(1)	(2)	(3)	(4)	(5)
Januari/January	6 905	7 999	170	51 013
Februari/ February	5 104	7 181	162	58 929
Maret/ March	5 960	8 044	179	69 863
April/ April	5 378	6 573	167	65 514
Mei/ Mei	6 040	7 904	193	60 730
Juni/ June	9 837	10 537	243	65 369
Juli/ July	7 749	10 360	192	56 424
Agustus/ August	5 726	7 261	206	62 546
September/ September	9 846	11 051	243	70 260
Oktober/ October	5 959	7 244	186	69 337
November/ November	7 256	8 614	200	66 836
Desember/ December	11 313	11 916	224	75 353
<b>Jumlah/Total</b>	<b>87 073</b>	<b>104 684</b>	<b>2 365</b>	<b>772 174</b>

Sumber/Source: Kantor Pelabuhan Kelas II Tobelo / Class II Port Office of Tobelo

**Tabel 9.5** **Lalu Lintas Penumpang menurut Bulan di Bandara Kuabang Kao dan Gamar Malamo Kabupaten Halmahera Utara, 2017**  
**Table** **Passengers by Month in Kuabang Kao and Gamar Malamo Airport in Halmahera Utara Regency, 2017**

<b>Bulan Month</b>	<b>Kuabang Kao</b>		<b>Gamar Malamo</b>	
	<b>Berangkat Departure</b>	<b>Datang Arrival</b>	<b>Berangkat Departure</b>	<b>Datang Arrival</b>
(1)	(2)	(3)	(4)	(5)
Januari/ <i>January</i>	1 947	1 352	760	827
Februari/ <i>February</i>	1 383	1 047	553	634
Maret/ <i>March</i>	1 710	1 390	464	544
April/ <i>April</i>	1 457	1 368	492	627
Mei/ <i>Mei</i>	1 698	1 282	480	497
Juni/ <i>June</i>	1 698	1 577	530	701
Juli/ <i>July</i>	1 822	1 632	557	726
Agustus/ <i>August</i>	1 868	1 529	501	718
September/ <i>September</i>	1 653	1 489	173	258
Oktober/ <i>October</i>	1 577	1 527	175	481
November/ <i>November</i>	1 553	1 442	206	476
Desember/ <i>December</i>	1 716	1 590	335	822
<b>Jumlah/Total</b>	<b>20 082</b>	<b>17 225</b>	<b>5 226</b>	<b>7 311</b>

Sumber/Source: UPBU Kuabang Kao dan Gamar Malamo / UPBU Kuabang Kao dan Gamar Malamo



# Bab 10

## Keuangan Daerah dan Harga *Local Finance and Price*

### **Pendapatan Asli Daerah Kabupaten Halmahera Utara (dalam juta rupiah) *Original Local Government Revenue (in millions rupiahs)***



**Pajak Daerah**  
*Local Taxes*  
**22 4991,21**



**Retribusi**  
*Retribution*  
**27 078,62**



**Perusahaan Milik  
Daerah**  
*Income of Regional  
Gov. Corporate*  
**0**



**Pendapatan  
Lainnya yang Sah**  
*Other Original Local  
Gov. Revenue*  
**122 965,71**



**PENJELASAN TEKNIS****TECHNICAL NOTES**

- |   |   |
|---|---|
| <p>1. <b>Realisasi Penerimaan dan Pengeluaran Pemerintah Kabupaten</b> adalah realisasi/perhitungan APBD Kabupaten pada tiap tahun anggaran.</p>  | <p>1. <b><i>Actual Revenue and Expenditure of Regency Government</i></b> is the realization / regency budget calculations for every fiscal year.</p>  |
| <p>2. <b>Pendapatan Asli Daerah (PAD)</b> adalah pendapatan yang diperoleh daerah yang dipungut berdasarkan peraturan daerah sesuai dengan peraturan perundang-undangan, guna keperluan daerah yang bersangkutan dalam membiayai kegiatannya.</p> | <p>2. <b><i>Original Local Government Revenue</i></b> is revenue that withheld based on local regulations in accordance with the legislation, for the purposes of financing their activities.</p> |
| <p>3. <b>Dana Perimbangan</b> adalah dana yang bersumber dari pendapatan APBN yang dialokasikan kepada Daerah untuk mendanai kebutuhan daerah dalam rangka pelaksanaan desentralisasi.</p>  | <p>3. <b><i>Balanced Budget</i></b> is the fund coming from the state budget that allocated to regions to fund their needs in the context of decentralization.</p>                                |
| <p>4. <b>Lain-lain Pendapatan yang Sah</b> adalah pendapatan lainnya dari pemerintah pusat dan atau dari instansi pusat, serta dari daerah lainnya.</p>   | <p>4. <b><i>Other Legal Revenue</i></b> is other income that coming from the central government and or from the central agencies, as well as from other local government.</p>                     |



**ULASAN****DESCRIPTION**

Pendapatan Kabupaten Halmahera Utara terdiri dari Pendapatan Asli Daerah (PAD), dana perimbangan/transfer, dan lain-lain pendapatan yang sah. PAD merupakan pendapatan yang murni didapat dari daerah, sedangkan Dana Perimbangan merupakan transfer dari pusat ke daerah untuk menghilangkan kesenjangan fiskal antar daerah.

Pada tahun 2017, Kabupaten Halmahera Utara memiliki PAD sebesar Rp 172.543,54 juta, terjadi peningkatan jika dibandingkan tahun sebelumnya sebesar Rp 80.809,62 juta.

Sedangkan, pengeluaran Kabupaten Halmahera Utara terdiri dari belanja tidak langsung dan belanja langsung. Pada tahun 2017, besar pengeluaran Kabupaten Halmahera Utara adalah Rp 840.446,88 juta terjadi peningkatan dibandingkan dengan tahun sebelumnya yaitu Rp 758.179,17 juta.

*Revenue of regional government in Halmahera Utara consist of local revenue. (PAD) is pure income that obtained from region, meanwhile balance fund is transfer from central to region for denied different fiscal among region.*

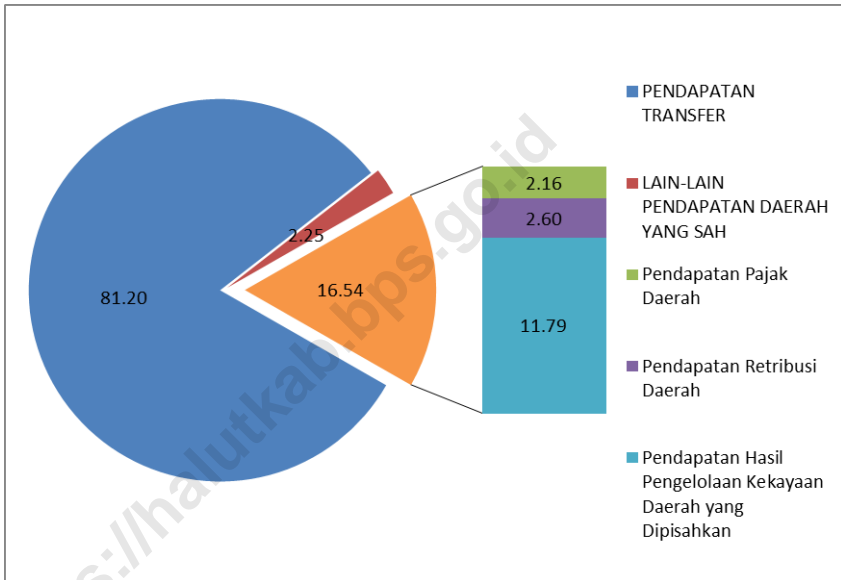
*In 2017, Halmahera Utara Regency has a revenue of PAD is 172.543,54 million rupiah, million a increased when compared to the previous year amounted to 80.809,62 million rupiah*

*Meanwhile, Halmahera Utara Regency expenditure consists of expenditure not directly and indirectly. In 2017, the expenditures Halmahera Utara Regency is 840.446,88 million rupiah an increase compared to the previous year of 758.179,17 million rupiah.*





**Gambar 10** Pendapatan Asli Daerah Pemerintah Kabupaten Halmahera Utara (juta rupiah), 2015-2017  
*Picture* **Actual Revenues of Government of Halmahera Utara Regency (million rupiah), 2015-2017**



Sumber/Source: BPKAD Kabupaten Halmahera Utara/BPKAD of Halmahera Utara Regency



10. KEUANGAN DAERAH/*LOCAL FINANCE*

**Tabel 10.1 Realisasi Pendapatan Pemerintah Kabupaten Halmahera Utara menurut Jenis Pendapatan (Juta Rupiah), 2015-2017**  
***Actual Revenues of Government of Halmahera Utara Regency by Source of Revenues (Million Rupiahs), 2015-2017***

Jenis Pendapatan <i>Source of Revenues</i>		2015	2016	2017
(1)		(2)	(3)	(4)
<b>1.</b>	<b>Pendapatan Asli Daerah (PAD)/Original Local Government Revenue</b>	<b>135 004,30</b>	<b>80 809,62</b>	<b>172 543,54</b>
1.1	Pajak Daerah/ <i>Local Taxes</i>	11 183,09	12 684,44	22 499,21
1.2	Retribusi Daerah/ <i>Rebtributions</i>	30 318,19	28 909,73	27 078,62
1.3	Hasil Perusahaan Milik Daerah dan Pengelolaan Kekayaan Daerah yang Dipisahkan <i>Income of Regional Gov. Corporate and Management of Separated Reg. Gov. Wealth</i>	76,00	1 608,01	0
1.4	Lain-lain PAD yang Sah/ <i>Other Original Local Gov. Revenue</i>	93 427,02	37 607,44	122 965,71
<b>2.</b>	<b>Pendapatan Transfer/ <i>Transfer Revenue</i></b>	<b>696 141,78</b>	<b>827 453,72</b>	<b>846 914,12</b>
2.1	Pendapatan Transfer Pemerintah Pusat/ <i>Central Government Transfer Income</i>	579 049,73	677 495,62	664,342,91
2.2	Pendapatan Transfer Pemerintah Pusat – Lainnya/ <i>Other Central Government Transfer Income</i>	86 705,18	130 582,38	157 317,68
2.3	Pendapatan Transfer Pemerintah Daerah Lainnya / <i>Other Regional Government Transfer Revenues</i>	30 386, 87	19 375,72	25 253,53

Lanjutan Tabel 10.1 / Continued table 10.1

Jenis Pendapatan <i>Source of Revenues</i>		2015	2016	2017
(1)		(2)	(3)	(4)
<b>3</b>	<b>Lain-lain Pendapatan yang Sah/Other Legal Revenue</b>	<b>5 000,00</b>	<b>4 500,00</b>	<b>23 484,52</b>
3.1	Pendapatan Hibah/ <i>Grants</i>	5 000,00	4 500,00	3 000,00
3.2	Dana Darurat/ <i>Emergency Funds</i>	-	-	-
3.3	Dana Bagi Hasil Pajak dari Provinsi dan Pemerintah Daerah Lainnya/ <i>tax sharing from province and other local governments</i>	-	-	-
3.4	Dana Penyesuaian dan Otonomi Daerah <i>Outonomous Region and Balancing Funds</i>	-	-	-
3.5	Bantuan Keuangan dari Provinsi atau Pemerintah Daerah Lainnya/ <i>financial assistance from province and other local governmentgovernments</i>	-	-	-
3.6	Lainnya/ <i>Other Funds</i>	-	-	20 484,52
<b>Jumlah/Total</b>		<b>836 146,08</b>	<b>912 763,34</b>	<b>1 042 942,18</b>

Sumber/Source: BPKAD Kabupaten Halmahera Utara/BPKAD of Halmahera Utara Regency

**Tabel 10.2 Realisasi Pengeluaran Pemerintah Kabupaten Halmahera Utara menurut Jenis Pengeluaran (Juta Rupiah), 2014-2016**  
**Realization Region Outcome of Government of Halmahera Utara Regency by Kind of Outcome (Million Rupiahs), 2014-2016**

Jenis Pengeluaran Kind of Outcome		2015	2016	2017
(1)		(2)	(3)	(4)
<b>1.</b>	<b>Belanja Operasional</b>	<b>548 451,13</b>	<b>567 582,16</b>	<b>632 124,11</b>
1.1	Belanja Pegawai	262 701,18	278 225,94	273 278,01
1.2	Belanja Barang dan Jasa	235 907,98	272 090,74	328 671,96
1.3	Belanja Subsidi	200,00	200,00	200,00
1.4	Belanja Hibah	44 539,97	13 332,42	27 313,31
1.5	Belanja Bantuan Sosial	5 102,00	3 733,06	2 660,83
1.6	Belanja Tidak Terduga	-	-	-
<b>2.</b>	<b>Belanja Modal</b>	<b>198 535,17</b>	<b>189 730,91</b>	<b>207 201,28</b>
2.1	Belanja Modal Tanah	6 005,11	7 168,40	3 120,49
2.2	Belanja Modal Peralatan dan Mesin	29 988,66	39 674,29	53 431,02
2.3	Belanja Modal Gedung dan Bangunan	39 719,06	28 186,20	34 929,74
2.4	Belanja Modal Jalan, Irigasi dan Jaringan	120 779,59	114 449,02	111 698,99
2.5	Belanja Modal Aset Tetap Lainnya	2 042,75	253,00	4,021,05
		-		
<b>3.</b>	<b>Belanja Tak Terduga</b>	<b>1 642,23</b>	<b>866,1</b>	<b>1 121,49</b>
3.1	Belanja Tak Terduga	1 642,23	866,1	1 121,49
<b>Jumlah/Total</b>		<b>748 628,53</b>	<b>758 179,17</b>	<b>840 446,88</b>

Sumber/Source: BPKAD Kabupaten Halmahera Utara/BPKAD of Halmahera Utara Regenc

**Tabel 10.3 Realisasi Penerimaan Pajak Daerah Kabupaten Halmahera Utara (Juta rupiah), 2015-2017**  
**Realization of Tax Income in Halmahera Utara Regency (Million Rupiahs), 2015-2017**

Jenis Pajak Kind of Tax		2015	2016	2017
(1)		(2)	(3)	(4)
1.	Pajak Hotel / <i>Hotel Tax</i>	255,276	237,37	375,44
2.	Pajak Restoran / <i>Restaurant tax</i>	3 335,578	4,763,12	4 490,57
3.	Pajak Hiburan / <i>Entertainment Tax</i>	100	67,46	54,50
4.	Pajak Reklame / <i>Advertisement tax</i>	165,070	329,88	339,60
5.	Pajak Penerangan Jalan / <i>Street Lighting Tax</i>	2 525	3 412,57	10 720,70
6.	Pajak Pengambilan Bahan Galian C / <i>Tax Extraction Material C</i>	1 700	1 448,45	3 687,93
7.	Pajak Air Bawah Tanah / <i>Underground Water Tax</i>	-	52,93	20,36
8.	Pajak Bumi dan Bangunan (PBB) / <i>property tax</i>	1 725	1393,83	2 077,88
9.	Pajak Bea Perolehan Hak atas Tanah dan Bangunan (BPHTB) / <i>Tax on Acquisition of Land and Building Rights</i>	450	978,83	732,23
10.	Pajak Lainnya / <i>Other Tax</i>	-	-	-
<b>Jumlah/Total</b>		<b>10 255,92</b>	<b>12 684,44</b>	<b>22 499,21</b>

Sumber/Source: BPKAD Kabupaten Halmahera Utara/BPKAD of Halmahera Utara Regency

**Tabel 10.4 Realisasi Penerimaan Pendapatan Transfer Pemerintah Pusat Kabupaten Halmahera Utara (Juta rupiah), 2015-2017**  
**Table Realization Revenue Receipts of Central Government Transfers in Halmahera Utara Regency (Million Rupiahs), 2015-2017**

<b>Jenis Transfer</b> <i>Kind of Transfer</i>	<b>2015</b>	<b>2016</b>	<b>2017</b>
(1)	(2)	(3)	(4)
Bagi Hasil Pajak / <i>Tax Sharing</i>	13 178,33	54 984,85	22 734,95
Bagi Hasil Bukan Pajak/Sumber Daya Alam / <i>Non Tax/Natural Resources Sharing</i>	46 423,83	21 850,48	11,338,10
Dana Alokasi Umum (DAU)/ <i>General Allocation Funds</i>	442 320,59	485 510,66	480 795,68
Dana Alokasi Khusus (DAK)/ <i>Special Allocation Funds</i>	77 126,98	115 149,63	149 474,18
<b>Jumlah/Total</b>	<b>579 049,72</b>	<b>677 495,62</b>	<b>664,342,91</b>

Sumber/Source: BPKAD Kabupaten Halmahera Utara/BPKAD of Halmahera Utara Regency





# Bab 11

## Pengeluaran Penduduk dan Konsumsi Makanan

### *Population Expenditure and Food Consumption*

Rp

**Rata-rata Pengeluaran per Kapita  
Sebulan untuk konsumsi Makanan  
dan Non Makanan (Ribu Rupiah)**  
***Average Monthly per Capita Consumption  
for Food and Non Food (Thousand  
Rupiahs)***

Rp



**Makanan**  
*Food*  
**407,934**



**Non Makanan**  
*Non Food*  
**312,586**



**PENJELASAN TEKNIS**

**Pengeluaran rata-rata per kapita** adalah biaya yang dikeluarkan untuk konsumsi semua anggota rumah tangga selama sebulan baik yang berasal dari pembelian, pemberian maupun produksi sendiri dibagi dengan banyaknya anggota rumah tangga dalam rumah tangga tersebut.

**TECHNICAL NOTES**

***Per capita Average Expenditure*** is the cost spent for all household members consumption during the month, whether from purchasing, giving or own production, divided by the number of household members in the household.

<https://halutkab.bps.go.id>



## PENGELUARAN PENDUDUK DAN KONSUMSI MAKANAN

### ULASAN

Terdapat beberapa indikator untuk menggambarkan kesejahteraan masyarakat di Kabupaten Halmahera Utara. Indikator ini dihasilkan dari Survei Sosial Ekonomi Nasional yang dilakukan Badan Pusat Statistik.

Salah satu indikator untuk menunjukkan tingkat kesejahteraan penduduk adalah tingkat kecukupan gizi yang dikonsumsi masing-masing penduduk. Pada tahun 2017 pengeluaran untuk makanan oleh kelompok penduduk kuintil 1 (terendah) adalah 265,6 ribu rupiah per kapita per bulan, sedangkan pada kuintil 5 (tertinggi) adalah 637,62 ribu rupiah per kapita per bulan.

Pengeluaran penduduk untuk barang bukan makanan juga menjadi salah satu indikator kesejahteraan. Pada kelompok kuintil 1, pengeluaran untuk barang bukan makanan adalah sebesar 140,27 ribu rupiah per kapita per bulan atau 34,5 persen dari total pengeluaran. Sementara pada kuintil 5, pengeluaran bukan makanan adalah sebesar 630,11 ribu rupiah per kapita per bulan atau mencapai 49,7 persen dari total pengeluaran.

### DESCRIPTION

*There are various indicators to explain about public welfare in Halmahera Utara Regency. National Socio-Economic Survey can figure out various indicators of public welfare.*

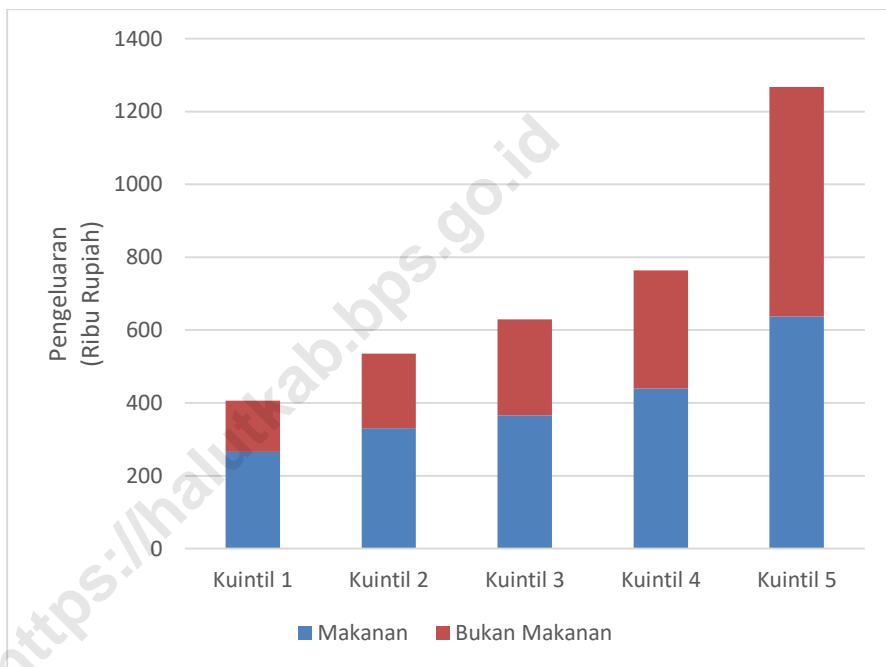
*One of indicators can explain about public welfare is nutrition fulfillment by resident. In 2017 the average monthly per capita consumption value for food by 1st quintile (lowest) is 265,6 thousand rupiah and by 5th quintile per capita food consumption value is 637,62 thousand rupiah per capita per month*

*Resident non food consumption is another one of the public welfare indicator. The average monthly per capita non food consumption value by 1st quintile is 140,27 thousand rupiah or 34,5 percent of total expenditure. Meanwhile, the average monthly per capita non food consumption value by 5th quintile is 630,11 thousand rupiah per capita per month or 49,7 percent of total expenditure.*



**Gambar 11** Rata-Rata Pengeluaran Penduduk Kabupaten Halmahera Utara menurut Jenis Pengeluaran dan Kelompok Pengeluaran, 2017

*Average Resident Expenditure of Halmahera Utara Regency by Consumption Group and Expenditure Group, 2017*



Sumber/Source: Statistik Kesejahteraan Rakyat Kabupaten Halmahera Utara tahun 2017/Resident Welfare Statistics of Halmahera Utara Regency 2017





**11. PENGELUARAN PENDUDUK DAN KONSUMSI MAKANAN/POPULATION EXPENDITURE AND FOOD CONSUMPTION**

**Tabel 11.1** Rata-Rata Pengeluaran Per Kapita Sebulan menurut Kelompok Makanan dan Kuintil Pengeluaran di Kabupaten Halmahera Utara (Ribu Rupiah), 2017  
*Average Monthly per Capita Consumption Value by Groups of Foods and Expenditure Class in Halmahera Utara Regency (Thousand Rupiah), 2017*

Kelompok Makanan <i>Groups of Foods</i>	Golongan Pengeluaran <i>Expenditure Class</i>		
	Kuintil 1 <i>Quintile 1</i>	Kuintil 2 <i>Quintile 2</i>	Kuintil 3 <i>Quintile 3</i>
(1)	(2)	(3)	(4)
<b>Makanan</b>	<b>265.60</b>	<b>330.75</b>	<b>365.68</b>
Padi-padian	59.277	59.16	70.58
Umbi-umbian	5.99	9.09	9.77
Ikan/Udang/Cumi/Kerang	49.4	52.58	56.50
Daging	2.80	2.55	4.37
Telur dan Susu	5.80	8.39	10.40
Sayur-sayuran	32.30	36.6	41.50
Kacang-kacangan	4.04	1.43	2.66
Buah-buahan	8.37	8.54	12.87
Minyak dan Kelapa	16.21	16.15	18.33
Bahan Minuman	11.9	12.19	13.83
Bumbu-bumbuan	7.16	7.60	7.54
Konsumsi Lainnya	2.21	3.57	3.49
Makanan dan Minuman Jadi	41.11	61.95	64.84
Rokok dan Tembakau	22.60	53.20	48.98

Lanjutan Tabel 11.1 / Continued table 11.1

Kelompok Makanan <i>Groups of Foods</i>	Golongan Pengeluaran <i>Expenditure Class</i>	
	Kuintil 4 <i>Quintile 4</i>	Kuintil 5 <i>Quintile 5</i>
(1)	(6)	(7)
<b>Makanan</b>	<b>440.02</b>	<b>637.62</b>
Padi-padian	74.07	82.62
Umbi-umbian	10.20	10.06
Ikan/Udang/Cumi/Kerang	65.43	86.50
Daging	6.71	13.36
Telur dan Susu	13.67	30.25
Sayur-sayuran	48.16	61.50
Kacang-kacangan	2.41	6.65
Buah-buahan	13.34	20.17
Minyak dan Kelapa	17.97	21.42
Bahan Minuman	17.60	22.80
Bumbu-bumbuan	10.06	15.45
Konsumsi lainnya	7.11	8.32
Makanan dan minuman jadi	80.65	145.86
Rokok dan Tembakau	72.58	112.65

Sumber/Source: Statistik Kesejahteraan Rakyat Kabupaten Halmahera Utara tahun 2017/*Resident Welfare Statistics of Halmahera Utara Regency 2017*

**Tabel 11.2 Rata-Rata Pengeluaran Per Kapita Sebulan menurut Kelompok Barang Bukan Makanan dan Kuintil Pengeluaran di Kabupaten Halmahera Utara (Ribu Rupiah), 2017**  
*Average Monthly per Capita Consumption Value by Groups of Non Foods and Expenditure Class in Halmahera Utara Regency (Thousand Rupiah), 2017*

Kelompok Barang <i>Groups of Goods</i>	Golongan Pengeluaran <i>Expenditure Class</i>		
	Kuintil 1 <i>Quintile 1</i>	Kuintil 2 <i>Quintile 2</i>	Kuintil 3 <i>Quintile 3</i>
(1)	(2)	(3)	(4)
<b>Non Makanan</b>	<b>140.27</b>	<b>204.67</b>	<b>263.63</b>
Perumahan dan Fasilitas Rumah Tangga	84.20	127.99	157.19
Aneka Barang dan Jasa	31.71	45.14	64.55
Pakaian, Alas Kaki dan Tutup Kepala	17.58	20.17	28.70
Barang Tahan Lama	3.05	3.65	4.05
Pajak, Pungutan, dan Asuransi	8.40	1.89	3.63
Keperluan Pesta dan Upacara/Kenduri	2.88	5.80	5.50

Lanjutan Tabel 11.2 / Continued table 11.2

Kelompok Barang <i>Groups of Goods</i>	Golongan Pengeluaran <i>Expenditure Class</i>	
	Kuintil 4 <i>Quintile 4</i>	Kuintil 5 <i>Quintile 5</i>
(1)	(6)	(7)
<b>Non Makanan</b>	<b>324.25</b>	<b>630.11</b>
Perumahan dan Fasilitas Rumah Tangga	188.60	390.80
Aneka Barang dan Jasa	80.32	131.60
Pakaian, Alas Kaki dan Tutup Kepala	30.26	45.26
Barang Tahan Lama	10.78	22.78
Pajak, Pungutan, dan Asuransi	3.34	9.50
Keperluan Pesta dan Upacara/Kenduri	10.96	30.17

Sumber/Source: Statistik Kesejahteraan Rakyat Kabupaten Halmahera Utara tahun 2017/  
*Resident Welfare Statistics of Halmahera Utara Regency 2017*

# Bab 12

## Pendapatan Regional *Regional Income*

### 3 Lapangan Usaha Penyumbang PDRB Terbesar, 2017 *Top 3 Gross Domestic Regional Products Contributors, 2017*



Pertanian, Kehutanan, Perikanan  
*Agriculture, Forest, and Fishery*

**23,49%**



Pertambangan dan Penggalian  
*Mining*

**30,18%**



Perdagangan Besar dan Eceran,  
Reparasi Mobil, dan Sepeda Motor  
*Trading, Car and Motorcycle Service*

**12,52%**



**PENJELASAN TEKNIS**

1. Penghitungan statistik neraca nasional mengikuti buku petunjuk yang diterbitkan oleh Perserikatan Bangsa Bangsa (PBB) dikenal sebagai Sistem Neraca Nasional (SNN). SNN adalah rekomendasi internasional tentang bagaimana menyusun ukuran aktivitas ekonomi yang sesuai dengan standar neraca baku yang didasarkan pada prinsip-prinsip ekonomi. Rekomendasi yang dimaksud dinyatakan dalam sekumpulan konsep, definisi, klasifikasi, dan aturan neraca yang disepakati secara internasional dalam mengukur indikator tertentu seperti Produk Domestik Bruto (PDB). Salah satu bentuk adaptasi pencatatan statistik nasional adalah melakukan perubahan tahun dasar PDB Indonesia dari tahun 2000 ke 2010. Perubahan tahun dasar PDB dilakukan seiring dengan mengadopsi rekomendasi PBB yang tertuang dalam Sistem Neraca Nasional 2008 (SNA 2008).

2. Produk Domestik Bruto pada tingkat nasional serta Produk Domestik Regional Bruto (PDRB) pada tingkat regional (provinsi) menggambarkan kemampuan suatu

**TECHNICAL NOTES**

1. *The method used to estimate national accounts statistics is based on the standard guidelines formed by United Nation known as System of National Accounts (SNA). SNA is the internationally agreed standard set of recommendations on how to compile measures of economic activity in accordance with strict accounting conventions based on economic principles. The recommendations are expressed in term of a set of concepts, definitions, classifications and accounting rules that comprise the internationally agreed standard for measuring indicators such as Gross Domestic Product (GDP). One of the improvement in the national statistical system is to rebase GDP form base year 2000 to 2010 in order to capture current economic condition. It is in line with the United Nations (UN) recommendation on 2008 SNA.*

2. *The basic measure of the value added arising from economic activity is known as Gross Domestic Product at the national level and Gross Regional Domestic Product*



wilayah untuk menciptakan nilai tambah pada suatu waktu tertentu. Untuk menyusun PDB maupun PDRB digunakan 2 pendekatan, yaitu lapangan usaha dan pengeluaran. Keduanya menyajikan komposisi data nilai tambah dirinci menurut sumber kegiatan ekonomi (lapangan usaha) dan menurut komponen penggunaannya. PDB maupun PDRB dari sisi lapangan usaha merupakan penjumlahan seluruh komponen nilai tambah bruto yang mampu diciptakan oleh sektor-sektor ekonomi atas berbagai aktivitas produksinya. Sedangkan dari sisi pengeluaran menjelaskan tentang penggunaan dari nilai tambah tersebut.

3. PDB menurut lapangan usaha mengalami perubahan klasifikasi dari 9 lapangan usaha menjadi 17 lapangan usaha. PDB menurut lapangan usaha dirinci menurut total nilai tambah dari seluruh sektor ekonomi yang mencakup lapangan usaha Pertanian, Kehutanan, dan Perikanan; Pertambangan dan Penggalian; Industri Pengolahan; Perdagangan Listrik dan Gas; Pengadaan Air, Pengelolaan Sampah, Limbah dan Daur Ulang; Konstruksi; Perdagangan Besar dan Eceran,

*(GRDP) at the regional level (provinces/regencies/municipalities). To compile these statistics, two approaches have been used, i.e. "production approach" and "expenditure approach". The first approach is to measure value added produced by various kinds of economic activities, while the second approach is to measure final uses of the country's output. In other words, GDP/GRDP is the sum of total value added produced by all economic industries (activities) and the way of using it.*

3. *GDP by industry classification changes from 9 sectors to 17 industries. GDP by industry is classified by types of economic activities such as Agriculture, Forestry and Fishing; Mining and Quarrying; Manufacturing; Electricity and Gas; Water supply, Sewerage, Waste Management and Remediation Activities; Construction; Wholesale and Retail Trade; Repair of Motor Vehicles and Motorcycles; Transportation and Storage; Accommodation and Food Service Activities; Information and*

Reparasi Mobil dan Sepeda Motor; Transportasi dan Pergudangan; Penyediaan Akomodasi dan Makan Minum; Informasi dan Komunikasi; Jasa Keuangan dan Asuransi; Real Estat; Jasa Perusahaan; Administrasi Pemerintahan, Pertahanan dan Jaminan Sosial Wajib; Jasa Pendidikan; Jasa Kesehatan dan Kegiatan Sosial; dan Jasa lainnya.

*Communication; Financial and Insurance Activities; Real Estate Activities; Business Activities; Public Administration; Defence and Compulsory Social Security; Education; Human Health and Social Work Activities; and Other Services Activities.*

4. PDB menurut pengeluaran mengalami perubahan klasifikasi dimana pengeluaran konsumsi Lembaga Non Profit yang Melayani Rumah Tangga (LNPR) yang sebelumnya termasuk bagian dari pengeluaran konsumsi rumah tangga menjadi komponen terpisah. Sehingga klasifikasi PDB menurut pengeluaran dirinci menjadi 7 komponen yaitu komponen pengeluaran konsumsi rumah tangga, pengeluaran konsumsi LNPR, pengeluaran konsumsi pemerintah, pembentukan modal tetap bruto, perubahan inventori, ekspor barang dan jasa, dan impor barang dan jasa.

4. *GDP by expenditure classification changes where consumption expenditure Non-profit Institutions Serving Households (NPISH) previously included as part of household consumption expenditure is taken out into separate component. So that, GDP by type of expenditures is classified into: household consumption expenditure, NPISH consumption expenditure, government consumption expenditure, gross fixed capital formation, changes in inventories, exports of goods and services, and imports of goods and services.*

5. Pengeluaran konsumsi rumah tangga mencakup berbagai pengeluaran konsumsi akhir rumah tangga atas barang dan jasa untuk memenuhi kebutuhan individu

5. *Household consumption expenditures consist of expenditures incurred by households, which are used for both individual or collective needs.*

ataupun kelompok secara langsung. Pengeluaran rumah tangga di sini mencakup makanan dan minuman selain restoran; pakaian, alas kaki dan jasa perawatannya; perumahan dan perlengkapan rumah tangga; kesehatan dan pendidikan; transportasi dan komunikasi; restoran dan hotel serta lainnya.

*Household consumptions are classified into food and beverages other than restaurants; clothing, footwear, and related maintenance services; housing and household equipment; health and education; transport and communication; restaurants and hotels; and others.*

6. Pengeluaran Konsumsi Pemerintah terdiri dari Pengeluaran Konsumsi Individu dan Pengeluaran Konsumsi Kolektif. Barang dan jasa individu merupakan barang dan jasa privat, dimana ciri-ciri barang privat adalah a) Scarcity, yaitu ada kelangkaan/keterbatasan dalam jumlah; b) Excludable consumption, yaitu konsumsi suatu barang dapat dibatasi hanya pada mereka yang memenuhi persyaratan tertentu (biasanya harga); c) Rivalrous competition, yaitu konsumsi oleh satu konsumen akan mengurangi atau menghilangkan kesempatan pihak lain untuk melakukan hal serupa. Contoh barang dan jasa yang dihasilkan pemerintah dan tergolong sebagai barang dan jasa individu adalah jasa pelayanan kesehatan pemerintah di rumah sakit/puskesmas dan jasa pendidikan di sekolah/universitas negeri. Sedangkan barang dan jasa

6. *Government consumption expenditure consists of Individual Consumption Expenditure and Collective Consumption Expenditure. Individual goods and services are private goods and services, which the characteristics of private goods is a) Scarcity, that there is a scarcity/limited in number; b) Excludable consumption, the consumption of goods can be limited only to those who meet certain requirements (usually the price); c) Rivalrous competition, ie consumption by the consumer will reduce or eliminate the chance of another party to do so. Examples of goods and services produced by government and classified as goods and services of individuals is the government health services in hospitals/health centers and education services in schools/universities. Collective goods and services equivalent to*

kolektif ekuivalen dengan barang publik yang memiliki ciri a) Non rivalry, yaitu penggunaan satu konsumen terhadap suatu barang tidak mengurangi kesempatan konsumen lain untuk juga mengkonsumsi barang tersebut; b) Non excludable, yaitu apabila suatu barang publik tersedia, maka tidak ada yang dapat menghalangi siapapun untuk memperoleh manfaat dari barang tersebut atau dengan kata lain setiap orang memiliki akses ke barang tersebut. Contoh barang dan jasa yang dihasilkan pemerintah dan tergolong sebagai barang dan jasa kolektif adalah jasa pertahanan yang dilakukan TNI dan keamanan yang dilakukan kepolisian.

*public goods characterized by a) Non-rivalry, namely the use of a consumer for an item does not reduce the chance of another consumer to also consume goods; b) Non-excludable, i.e. when a public good available, then nothing can hinder anyone to benefit from the goods or in other words everyone has access to the goods. Examples of goods and services produced by government and classified as collective goods and services is carried military defense services and the police's security.*

7. Pembentukan Modal Tetap Bruto (PMTB) mencakup pengadaan, pembuatan, dan pembelian barang modal. Barang modal dimaksud adalah barang-barang yang digunakan untuk proses produksi, tahan lama atau yang mempunyai umur pemakaian lebih dari satu tahun seperti bangunan, mesin-mesin dan alat angkutan. Termasuk pula di sini perbaikan besar (berat) yang sifatnya memperpanjang umur atau mengubah bentuk atau kapasitas barang modal tersebut.

7. *Gross Fixed Capital Formation (GFCF) includes procurement, manufacture, and the purchase of capital goods. Capital goods are goods which are used for the production process, durable or have a service life of more than one year such as buildings, machinery, and transportation equipment. Including here: huge improvement that are to extend the life or changing the shape or the capacity of the capital goods. Capital expenditures for military purposes*

Pengeluaran barang modal untuk keperluan militer juga dicakup sebagai PMTB. Klasifikasi komponen PMTB dibagi menjadi 6 sub komponen yaitu Konstruksi; Mesin dan Peralatan; Kendaraan; Peralatan Lainnya; Cultivated Biological Resources (CBR) dan Produk Kekayaan Intelektual.

*are also covered as GFCF. GFCF component are classified into six sub-components: Construction; Machinery and Equipment; vehicle; Other equipment; Cultivated Biological Resources (CBR) and Intellectual Property Product.*

8. Ekspor barang dan jasa merupakan transaksi perdagangan barang dan jasa dari penduduk (residen) ke bukan penduduk (nonresiden). Impor barang dan jasa adalah transaksi perdagangan dari bukan penduduk ke penduduk. Ekspor atau impor barang terjadi pada saat terjadi perubahan hak kepemilikan barang antara penduduk dengan bukan penduduk (dengan atau tanpa perpindahan fisik barang tersebut). Pada PDB dengan tahun dasar 2010, ekspor dan impor barang dirinci menjadi nonmigas dan migas.
  9. Produk Domestik Bruto maupun agregat turunannya disajikan dalam 2 (dua) versi penilaian, yaitu atas dasar "harga berlaku" dan atas dasar "harga konstan". Disebut sebagai harga berlaku karena seluruh agregat dinilai dengan menggunakan harga pada tahun
8. *Exports of goods and services consist of transactions of goods and services from residents to non-residents. Imports of goods and services consist of transaction of goods and services from non-residents to residents. Exports and imports of goods occur when there are changes in ownership of goods between residents and non-residents (with or without physical movements of goods across frontiers). On the GDP at 2010 basic year, exports and imports of goods specified into non oil and gas and oil and gas.*
  9. *GDP and its aggregations are presented in two forms: at current market prices and at constant base year market prices. In presenting current market prices, all aggregates are valued at current market prices, while base year constant market prices are shown*

berjalan, sedangkan harga konstan penilaiannya didasarkan kepada harga satu tahun dasar tertentu, dalam publikasi ini digunakan harga tahun 2010.

*by valuing all aggregates at fixed base year prices. Year of 2010 is used as the base year in this publication.*

10. Laju pertumbuhan Produk Domestik Bruto diperoleh dari perhitungan PDB atas dasar harga konstan. Diperoleh dengan cara mengurangi nilai PDB pada tahun ke-n terhadap nilai pada tahun ke n-1 (tahun sebelumnya), dibagi dengan nilai pada tahun ke n-1, dikalikan dengan 100 persen. Laju pertumbuhan menunjukkan perkembangan agregat pendapatan dari satu waktu tertentu terhadap waktu sebelumnya.

*10. Growth rate of Gross Domestic Product is derived from GDP at constant market prices. It is obtained by subtracting the value of GDP year n with the value of GDP year n-1, divided by the value of GDP year n-1 then multiplied by 100 percent. The growth rate of GDP explains the income growth during the given period.*



## ULASAN

## DESCRIPTION

Gambaran menyeluruh tentang kondisi perekonomian Kabupaten Halmahera Utara dapat dilihat melalui neraca ekonomi yang tergambarkan dalam Produk Domestik Regional Bruto (PDRB) Kabupaten Halmahera Utara.

PDRB atas dasar harga berlaku menurut lapangan usaha di Kabupaten Halmahera Utara pada tahun 2017 sebesar 4.939,35 milyar rupiah. Share terbesar berasal dari kategori pertambangan dan penggalan yaitu sebesar 30,18 persen.

Laju pertumbuhan PDRB tahun 2017 sebesar 6,69 persen dimana kategori dengan laju pertumbuhan tertinggi adalah penyediaan akomodasi dan makan, minum sebesar 12,09 persen.

*Gross Domestic Regional Product (GDRP) of Halmahera Utara Regency is used to know about Halmahera Utara's economic condition and to draws its economic balance.*

*GDRP at current prices by business sector in Halmahera Utara Regency in 2017 amounted to 4.939,35 billion rupiah. The biggest share is contributed by mining and excavation category with 30,18 percent.*

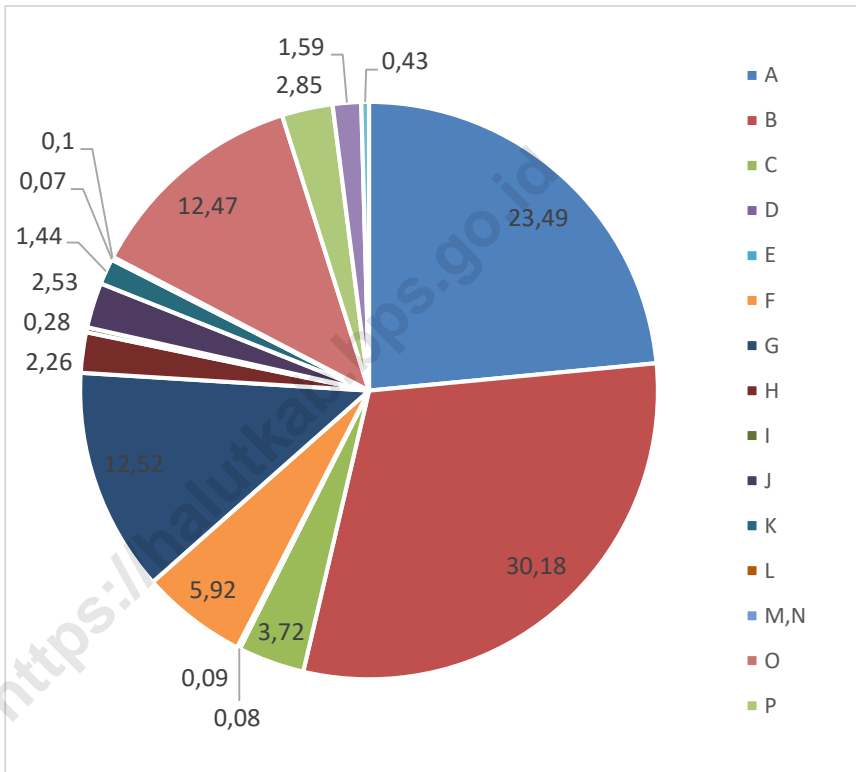
*GDRP growth rate in 2016 amounted to 6,69 percent, the highest growth rate is from accomodation supply, food and drinks category with 12.,09 percent.*





**Gambar 12** Distribusi Produk Domestik Regional Bruto Seri 2010 Kabupaten Halmahera Utara menurut Lapangan Usaha (Persen), 2017

*Distribution of Gross Domestic Regional Product Series 2010 of Halmahera Utara Regency by Industrial Origin (Percent), 2017*



Sumber/Source: BPS Kabupaten Halmahera Utara/ BPS-Statistics of Halmahera Utara Regency



## 12. PENDAPATAN REGIONAL/*REGIONAL INCOME*

**Tabel 12.1** Produk Domestik Regional Bruto Seri 2010 Kabupaten Halmahera Utara menurut Lapangan Usaha Atas Dasar Harga Berlaku (Juta Rupiah), 2016-2017  
*Gross Domestic Regional Product Series 2010 of Halmahera Utara Regency at Current Market Prices by Industrial Origin (Million Rp), 2016-2017*

<b>Lapangan Usaha</b>		<b>2016*)</b>	<b>2017**)</b>
<b>Industrial Origin</b>			
(1)		(2)	(3)
A	Pertanian, Kehutanan, dan Perikanan	1 098 727,8	1 162 645,9
B	Pertambangan dan Penggalian	1 274 623,0	1 493 692,4
C	Industri Pengolahan	178 124,0	184 109,7
D	Pengadaan Listrik dan Gas	3 212,3	3 928,0
E	Pengadaan Air, Pengelolaan Sampah, Limbah, dan Daur Ulang	3 924,0	4 458,9
F	Konstruksi	268 959,5	292 922,0
G	Perdagangan Besar dan Eceran, Reparasi Mobil, dan Sepeda Motor	549 599,5	619 446,4
H	Transportasi dan Pergudangan	102 306,1	111 675,6
I	Penyediaan Akomodasi dan Makan Minum	12 016,9	13 860,2
J	Informasi dan Komunikasi	116 928,2	125 211,0
K	Jasa Keuangan dan Asuransi	66 622,2	71 362,7
L	Real Estate	2 907,6	3 242,8
M,N	Jasa Perusahaan	4 664,9	5 022,8
O	Administrasi Pemerintahan, Pertahanan, dan Jaminan Sosial Wajib	574 663,7	617 099,8
P	Jasa Pendidikan	131 521,5	141 100,5
Q	Jasa Kesehatan dan Kegiatan Sosial	73 033,6	78 488,7
R,S,T,U	Jasa Lainnya	19 373,7	21 083,2
<b>Produk Domestik Regional Bruto</b>		<b>4 481 208,5</b>	<b>4 949 350,6</b>
<b>Gross Domestic Regional Bruto</b>			
<b>Produk Domestik Regional Bruto Tanpa Migas</b>		<b>4 481 208,5</b>	<b>4 949 350,6</b>
<b>Gross Domestic Regional Bruto Without Oil</b>			

Catatan/Notes:\*) Sementara/Elementary

\*\*) Sangat Sementara/Pre Elementary

Sumber/Source: BPS Kabupaten Halmahera Utara/ BPS-Statistics of Halmahera Utara Regency

**Tabel 12.2 Produk Domestik Regional Bruto Seri 2010 Kabupaten Halmahera Utara menurut Lapangan Usaha Atas Dasar Harga Konstan (Juta Rupiah), 2016-2017**

*Gross Domestic Regional Product Series 2010 of Halmahera Utara Regency at Constant Market Prices by Industrial Origin (Million Rp), 2016-2017*

<b>Lapangan Usaha Industrial Origin</b>		<b>2016*)</b>	<b>2017**)</b>
(1)		(2)	(3)
A	Pertanian, Kehutanan, dan Perikanan	757 124,3	783 594,1
B	Pertambangan dan Penggalian	989 866,6	1 086 165,6
C	Industri Pengolahan	142 473,0	144 194,6
D	Pengadaan Listrik dan Gas	2 819,4	3 006,9
E	Pengadaan Air, Pengelolaan Sampah, Limbah, dan Daur Ulang	3 099,1	3 496,2
F	Konstruksi	195 428,5	209 529,1
G	Perdagangan Besar dan Eceran, Reparasi Mobil, dan Sepeda Motor	430 882,2	467 179,1
H	Transportasi dan Pergudangan	71 057,6	75 867,7
I	Penyediaan Akomodasi dan Makan Minum	8 809,4	9 874,2
J	Informasi dan Komunikasi	102 785,3	108 022,8
K	Jasa Keuangan dan Asuransi	49 184,7	50 217,6
L	Real Estate	2 192,9	2 374,3
M,N	Jasa Perusahaan	3 858,7	4 101,1
O	Administrasi Pemerintahan, Pertahanan, dan Jaminan Sosial Wajib	423 178,2	449 240,8
P	Jasa Pendidikan	96 598,4	102 125,7
Q	Jasa Kesehatan dan Kegiatan Sosial	56 762,3	60 327,8
R,S,T,U	Jasa Lainnya	14 093,2	15 018,0
<b>Produk Domestik Regional Bruto Gross Domestic Regional Bruto</b>		<b>3 350 213,7</b>	<b>3 574 335,6</b>
<b>Produk Domestik Regional Bruto Tanpa Migas Gross Domestic Regional Bruto Without Oil</b>		<b>3 350 213,7</b>	<b>3 574 335,6</b>

Catatan/Notes:\*) Sementara/Elementary

\*\*) Sangat Sementara/Pre Elementary

Sumber/Source: BPS Kabupaten Halmahera Utara/ BPS-Statistics of Halmahera Utara Regency

**Tabel 12.3 Distribusi Persentase Produk Domestik Regional Bruto Seri 2010 Kabupaten Halmahera Utara menurut Lapangan Usaha Atas Dasar Harga Berlaku (Juta Rupiah), 2016-2017**  
**Percentage Distribution Gross Domestic Regional Bruto Series 2010 of Halmahera Utara Regency at Current Market Prices by Industrial Origin (Million Rp), 2016-2017**

<b>Lapangan Usaha Industrial Origin</b>		<b>2016*)</b>	<b>2017**)</b>
<b>(1)</b>		<b>(2)</b>	<b>(3)</b>
A	Pertanian, Kehutanan, dan Perikanan	24,52	23,49
B	Pertambangan dan Penggalian	28,44	30,18
C	Industri Pengolahan	3,97	3,72
D	Pengadaan Listrik dan Gas	0,07	0,08
E	Pengadaan Air, Pengelolaan Sampah, Limbah, dan Daur Ulang	0,09	0,09
F	Konstruksi	6,00	5,92
G	Perdagangan Besar dan Eceran, Reparasi Mobil, dan Sepeda Motor	12,26	12,52
H	Transportasi dan Pergudangan	2,28	2,26
I	Penyediaan Akomodasi dan Makan Minum	0,27	0,28
J	Informasi dan Komunikasi	2,61	2,53
K	Jasa Keuangan dan Asuransi	1,49	1,44
L	Real Estate	0,06	0,07
M,N	Jasa Perusahaan	0,10	0,10
O	Administrasi Pemerintahan, Pertahanan, dan Jaminan Sosial Wajib	12,82	12,47
P	Jasa Pendidikan	2,93	2,85
Q	Jasa Kesehatan dan Kegiatan Sosial	1,63	1,59
R,S,T,U	Jasa Lainnya	0,43	0,43
<b>Produk Domestik Regional Bruto Gross Domestic Regional Bruto</b>		<b>100</b>	<b>100</b>
<b>Produk Domestik Regional Bruto Tanpa Migas Gross Domestic Regional Bruto Without Oil</b>		<b>100</b>	<b>100</b>

Catatan/Notes:\*) Sementara/Elementary

\*\*) Sangat Sementara/Pre Elementary

Sumber/Source: BPS Kabupaten Halmahera Utara/ BPS-Statistics of Halmahera Utara Regency

**Tabel 12.4 Laju Pertumbuhan Produk Domestik Regional Bruto Kabupaten Halmahera Utara menurut Lapangan Usaha Atas Dasar Harga Konstan 2010 (Persen), 2016-2017**

*Growth Rate of Gross Domestic Regional Product of Halmahera Utara Regency by Industrial Origin at Market Price 2010 (Percent), 2016-2017*

<b>Lapangan Usaha</b>		<b>2015*)</b>	<b>2016**)</b>
<b>Industrial Origin</b>			
	<b>(1)</b>	<b>(2)</b>	<b>(3)</b>
A	Pertanian, Kehutanan, dan Perikanan	4,80	3,50
B	Pertambangan dan Penggalian	-2,48	9,73
C	Industri Pengolahan	4,41	1,21
D	Pengadaan Listrik dan Gas	21,08	6,65
E	Pengadaan Air, Pengelolaan Sampah, Limbah, dan Daur Ulang	8,95	12,81
F	Konstruksi	14,37	7,22
G	Perdagangan Besar dan Eceran, Reparasi Mobil, dan Sepeda Motor	8,25	8,42
H	Transportasi dan Pergudangan	9,18	6,77
I	Penyediaan Akomodasi dan Makan Minum	10,68	12,09
J	Informasi dan Komunikasi	8,36	5,10
K	Jasa Keuangan dan Asuransi	12,25	2,10
L	Real Estate	9,67	8,27
M,N	Jasa Perusahaan	8,02	6,28
O	Administrasi Pemerintahan, Pertahanan, dan Jaminan Sosial Wajib	6,44	6,16
P	Jasa Pendidikan	5,21	5,72
Q	Jasa Kesehatan dan Kegiatan Sosial	7,33	6,28
R,S,T,U	Jasa Lainnya	9,48	6,56
<b>Produk Domestik Regional Bruto</b>		<b>4,03</b>	<b>6,69</b>
<b>Gross Domestic Regional Bruto</b>			
<b>Produk Domestik Regional Bruto Tanpa Migas</b>		<b>4,03</b>	<b>6,69</b>
<b>Gross Domestic Regional Bruto Without Oil</b>			

Catatan/Notes:\*) Sementara/Elementary

\*\*) Sangat Sementara/Pre Elementary

Sumber/Source: BPS Kabupaten Halmahera Utara/ BPS-Statistics of Halmahera Utara Regency

**Tabel 12.5 Laju Implisit Produk Domestik Regional Bruto Kabupaten Halmahera Utara menurut Lapangan Usaha Atas Dasar Harga Konstan 2010 (Persen), 2016-2017**

*Implicit Rate of Gross Domestic Regional Product of Halmahera Utara Regency by Industrial Origin at Market Price 2010 (Percent), 2016-2017*

<b>Lapangan Usaha Industrial Origin</b>		<b>2016*)</b>	<b>2017**)</b>
<b>(1)</b>		<b>(2)</b>	<b>(3)</b>
A	Pertanian, Kehutanan, dan Perikanan	5,10	2,24
B	Pertambangan dan Penggalian	9,18	6,80
C	Industri Pengolahan	1,73	2,13
D	Pengadaan Listrik dan Gas	20,91	14,65
E	Pengadaan Air, Pengelolaan Sampah, Limbah, dan Daur Ulang	2,18	0,72
F	Konstruksi	1,52	1,58
G	Perdagangan Besar dan Eceran, Reparasi Mobil, dan Sepeda Motor	3,54	3,95
H	Transportasi dan Pergudangan	4,11	2,24
I	Penyediaan Akomodasi dan Makan Minum	2,81	2,90
J	Informasi dan Komunikasi	1,09	1,89
K	Jasa Keuangan dan Asuransi	2,89	4,91
L	Real Estate	6,03	3,01
M,N	Jasa Perusahaan	3,86	1,31
O	Administrasi Pemerintahan, Pertahanan, dan Jaminan Sosial Wajib	0,80	1,15
P	Jasa Pendidikan	5,65	1,48
Q	Jasa Kesehatan dan Kegiatan Sosial	4,69	1,12
R,S,T,U	Jasa Lainnya	1,68	2,12
<b>Produk Domestik Regional Bruto Gross Domestic Regional Bruto</b>		<b>5,11</b>	<b>3,52</b>
<b>Produk Domestik Regional Bruto Tanpa Migas Gross Domestic Regional Bruto Without Oil</b>		<b>5,11</b>	<b>3,52</b>

Catatan/Notes:\*) Sementara/Elementary

\*\*) Sangat Sementara/Pre Elementary

Sumber/Source: BPS Kabupaten Halmahera Utara/ BPS-Statistics of Halmahera Utara Regency



**Tabel 12.6 Regional Produk Domestik Bruto Seri 2010 Kabupaten Halmahera Utara menurut Pengeluaran Atas Dasar Harga Berlaku (Juta Rupiah), 2016-2017**

*Gross Domestic Regional Product Series 2010 of Halmahera Utara Regency at Current Market Prices by Expenditure (Million Rp), 2016-2017*

	<b>Pengeluaran Expenditure</b>	<b>2016*)</b>	<b>2017**)</b>
	(1)	(2)	(3)
1	Pengeluaran Konsumsi Rumahtangga	2 381 818,52	2 562 637,71
2	Pengeluaran Konsumsi LNPRT	51 915,46	55 298,21
3	Pengeluaran Konsumsi Pemerintah	1 132 216,57	1 180 790,77
4	Pembentukan Modal Tepat Bruto	1 328 558,73	1 478 254,87
5	Perubahan Inventori	-13 425,52	-186 700,47
6	Ekspor Barang dan Jasa	4 568 736,690	4 772 545,335
7	Dikurangi Impor Barang dan Jasa	4 989 738,175	4 913 475,769
	<b>Produk Domestik Regional Bruto</b>	<b>4 460 082,28</b>	<b>4 949 350,65</b>
	<b>Gross Domestic Regional Bruto</b>		
	<b>Produk Domestik Regional Bruto Tanpa Migas</b>	<b>4 460 082,28</b>	<b>4 949 350,65</b>
	<b>Gross Domestic Regional Bruto Without Oil</b>		

Catatan/Notes:\*) Sementara/Elementary

\*\*) Sangat Sementara/Pre Elementary

Sumber/Source: BPS Kabupaten Halmahera Utara/BPS-Statistics of Halmahera Utara Regency

**Tabel 12.7** Produk Domestik Regional Bruto Seri 2010 Kabupaten Halmahera Utara menurut Pengeluaran Atas Dasar Harga Konstan (Juta Rupiah), 2016-2017

*Gross Domestic Regional Product Series 2010 of Halmahera Utara Regency at Constant Market Prices by Expenditure (Million Rp), 2016-2017*

	<b>Pengeluaran Expenditure</b>	<b>2016*)</b>	<b>2017**)</b>
	(1)	(2)	(3)
1	Pengeluaran Konsumsi Rumahtangga	1 756 736,42	1 817 386,08
2	Pengeluaran Konsumsi LNPRT	37 316,52	39 301,94
3	Pengeluaran Konsumsi Pemerintah	716 475,22	729 491,16
4	Pembentukan Modal Tepat Bruto	1 077 234,52	1 157 326,45
5	Perubahan Inventori	-11 251,48	-101 427,27
6	Ekspor Barang dan Jasa	4 035 287,952	4 097 737,927
7	Dikurangi Impor Barang dan Jasa	4 261 585,458	4 165 480,694
	<b>Produk Domestik Regional Bruto Gross Domestic Regional Bruto</b>	<b>3 350 213,69</b>	<b>3 574 335,58</b>
	<b>Produk Domestik Regional Bruto Tanpa Migas Gross Domestic Regional Bruto Without Oil</b>	<b>3 350 213,69</b>	<b>3 574 335,58</b>

Catatan/Notes:\*) Sementara/Elementary

\*\*\*) Sangat Sementara/Pre Elementary

Sumber/Source: BPS Kabupaten Halmahera Utara/BPS-Statistics of Halmahera Utara Regency

**Tabel 12.8 Distribusi Produk Domestik Regional Bruto Seri 2010**  
**Table Kabupaten Halmahera Utara menurut Pengeluaran Atas**  
**Dasar Harga Berlaku (Persen), 2016-2017**

*Distribution of Gross Domestic Regional Product Series 2010*  
*of Halmahera Utara Regency at Current Market Prices by*  
*Expenditure (Percent), 2016-2017*

	<b>Pengeluaran</b> <b>Expenditure</b>	<b>2016*)</b>	<b>2017**)</b>
	(1)	(2)	(3)
1	Pengeluaran Konsumsi Rumah tangga	53,40	51,78
2	Pengeluaran Konsumsi LNPRT	1,16	1,12
3	Pengeluaran Konsumsi Pemerintah	25,39	23,86
4	Pembentukan Modal Tetap Bruto	29,79	29,87
5	Perubahan Inventori	-0,30	-3,77
6	Ekspor Barang dan Jasa	102,44	96,43
7	Dikurangi Impor Barang dan Jasa	111,88	99,28
	<b>Produk Domestik Regional Bruto</b> <b>Gross Domestic Regional Bruto</b>	<b>100</b>	<b>100</b>
	<b>Produk Domestik Regional Bruto Tanpa Migas</b> <b>Gross Domestic Regional Bruto Without Oil</b>	<b>100</b>	<b>100</b>

Catatan/Notes:\*) Sementara/Elementary

\*\*) Sangat Sementara/Pre Elementary

Sumber/Source: BPS Kabupaten Halmahera Utara/BPS-Statistics of Halmahera Utara Regency

**Tabel 12.9 Laju Pertumbuhan Produk Domestik Regional Bruto Seri 2010 Kabupaten Halmahera Utara menurut Pengeluaran (Persen), 2016-2017**  
***Growth Rate of Gross Domestic Regional Product Series 2010 of Halmahera Utara Regency by Expenditure (Percent), 2016-2017***

	<b>Pengeluaran Expenditure</b>	<b>2016*)</b>	<b>2017**)</b>
	(1)	(2)	(3)
1	Pengeluaran Konsumsi Rumahtangga	4,71	3,45
2	Pengeluaran Konsumsi LNPRT	6,22	5,32
3	Pengeluaran Konsumsi Pemerintah	5,48	1,82
4	Pembentukan Modal Tepat Bruto	4,22	7,43
5	Perubahan Inventori	-	-
6	Ekspor Barang dan Jasa	3,37	1,55
7	Dikurangi Impor Barang dan Jasa	8,46	-2,26
	<b>Produk Domestik Regional Bruto Gross Domestic Regional Bruto</b>	<b>4,03</b>	<b>6,69</b>
	<b>Produk Domestik Regional Bruto Tanpa Migas Gross Domestic Regional Bruto Without Oil</b>	<b>4,03</b>	<b>6,69</b>

Catatan/Notes:\*) Sementara/Elementary

\*\*) Sangat Sementara/Pre Elementary

Sumber/Source: BPS Kabupaten Halmahera Utara/BPS-Statistics of Halmahera Utara Regency

**Tabel 12.10 Laju Implisit Produk Domestik Regional Bruto Seri 2010**  
**Table Kabupaten Halmahera Utara menurut Pengeluaran (Persen),**  
**2016-2017**

*Implicit Rate of Gross Domestic Regional Product Series*  
*2010 of Halmahera Utara Regency by Expenditure (Percent),*  
*2016-2017*

	<b>Pengeluaran</b> <b>Expenditure</b>	<b>2016*)</b>	<b>2017**)</b>
	(1)	(2)	(3)
1	Pengeluaran Konsumsi Rumahtangga	4.61	4.00
2	Pengeluaran Konsumsi LNPRT	2.43	1.14
3	Pengeluaran Konsumsi Pemerintah	4.92	2.43
4	Pembentukan Modal Tepat Bruto	2.78	3.57
5	Perubahan Inventori	-	-
6	Ekspor Barang dan Jasa	-0.76	2.87
7	Dikurangi Impor Barang dan Jasa	0.87	0.74
	<b>Produk Domestik Regional Bruto</b> <b>Gross Domestic Regional Bruto</b>	<b>3,98</b>	<b>4,01</b>
	<b>Produk Domestik Regional Bruto Tanpa Migas</b> <b>Gross Domestic Regional Bruto Without Oil</b>	<b>3,98</b>	<b>4,01</b>

Catatan/Notes:\*) Sementara/Elementary

\*\*) Sangat Sementara/Pre Elementary

Sumber/Source: BPS Kabupaten Halmahera Utara/BPS-Statistics of Halmahera Utara Regency

# Bab 13

Perbandingan Antar Kab./Kota  
*Regency/Municipal Comparison*

## 3 Kabupaten/Kota dengan Indeks Pembangunan Manusia Tertinggi di Provinsi Maluku Utara, 2017 *Top 3 Regency/Municipal with Highest Human Development Index*



**Kota Ternate**  
*Ternate Municipal*

**78,48**



**Kota Tidore Kepulauan**  
*Tidore Kepulauan Municipal*

**69,25**



**Kabupaten Halmahera Utara**  
*Halmahera Utara Regency*

**66,52**



**PENJELASAN TEKNIS**

1. Statistik perbandingan regional disajikan untuk dapat memberikan gambaran keadaan masing-masing kabupaten terhadap data penting seperti Indeks Pembangunan Manusia (IPM), Angka Harapan Hidup (AHD), Rata-Rata Lama Sekolah, Harapan Lama Sekolah, serta Pengeluaran per Kapita di Provinsi Maluku Utara.
2. Indeks Pembangunan Manusia Kabupaten Halmahera Utara pada tahun 2017 adalah 66,52 menempati peringkat 3 dibandingkan 10 kabupaten/kota lainnya di Provinsi Maluku Utara

**TECHNICAL NOTES**

1. *Regional comparative statistics are presented to illustrate the state of each district on important data such as the Human Development Index (HDI), Life Expectancy (AHD), School Average, Old School Expectations, and Per Capita Expenditure in Maluku Utara Province.*
2. *Human Development Index of Halmahera Utara Regency in 2017 was 66,52 was ranked 3rd compared to 10 other districts / municipalities in Maluku Utara Province*





**ULASAN**

PDRB Kabupaten Halmahera Utara pada tahun 2017 sebesar 4.949.350,6 juta rupiah atas dasar harga berlaku, dan 3.574.335,6 juta rupiah atas dasar harga konstan. PDRB Kabupaten Halmahera Utara menempati peringkat 3 dibandingkan 10 kabupaten/kota lainnya. Pertumbuhan ekonomi Kabupaten Halmahera Utara tahun 2016 sebesar 6,69 persen.

Untuk Indeks Pembangunan Manusia (IPM) Kabupaten Halmahera Utara tahun 2017 menempati urutan ke 3 se-Maluku Utara, dengan nilai indeks yang hanya 66,52. Pertumbuhan IPM hanya sebesar 0,5 digit dibanding tahun sebelumnya.

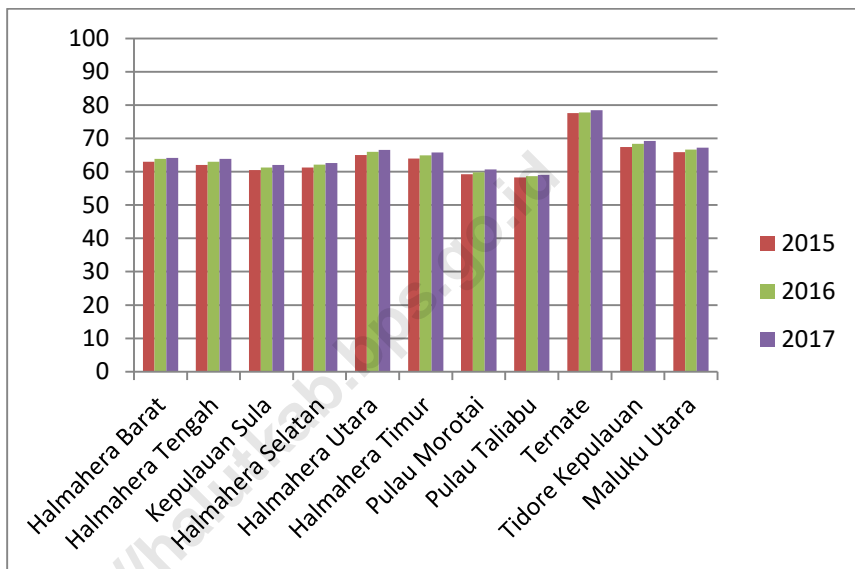
**DESCRIPTION**

*In 2016, GDRP of Halmahera Utara Regency is 4.949.350,6 million rupiah at current price and 3.574.335,6 million rupiah at basic price. Both of GDRP in Halmahera Utara Regency is 3<sup>rd</sup> rank in Maluku Utara Province. Economic growth of Halmahera Utara Regency in 2016 amount to 6,69 percent.*

*Human Development Index (HDI) 2017 Halmahera Utara ranks 3<sup>rd</sup> in Maluku Utara Province, an index value of only 66,52. The growth of HDI just 0,5 digits be higher than the previous years.*



**Gambar 13** Indeks Pembangunan Manusia menurut Kabupaten/Kota di Provinsi Maluku Utara, 2015-2017  
*Picture* **Human Development Index by Regencies in Maluku Utara Province, 2015-2017**



Sumber/Source: BPS Provinsi Maluku Utara/BPS-Statistics of Maluku Utara Province



**13. PERBANDINGAN ANTAR KABUPATEN/KOTA / REGENCY/MUNICIPAL COMPARISON**

**Tabel 13.1** Indeks Pembangunan Manusia menurut Kabupaten/Kota di Provinsi Maluku Utara, 2015-2017  
*Human Development Index by Regencies in Maluku Utara Province, 2015-2017*

<b>Kabupaten/Kota</b> <i>Regencies</i>	<b>2015</b>	<b>2016</b>	<b>2017</b>
(1)	(2)	(3)	(4)
Halmahera Barat	62,97	63,83	64,19
Halmahera Tengah	62,07	63,05	63,89
Kepulauan Sula	60,50	61,25	62,04
Halmahera Selatan	61,26	62,17	62,64
Halmahera Utara	65,04	66,02	66,52
Halmahera Timur	63,99	64,92	65,77
Pulau Morotai	59,27	59,87	60,71
Pulau Taliabu	58,26	58,66	59,03
Ternate	77,64	77,80	78,48
Tidore Kepulauan	67,45	68,37	69,25
<b>Maluku Utara</b>	<b>65,91</b>	<b>66,63</b>	<b>67,20</b>

Sumber/Source: BPS Provinsi Maluku Utara/BPS-Statistics of Maluku Utara Province

**Tabel 13.2** Laju Pertumbuhan Indeks Pembangunan Manusia menurut Kabupaten/Kota di Provinsi Maluku Utara, 2015-2017  
**Table** Growth Human Development Index by Regencies in Maluku Utara Province, 2015-2017

Kabupaten/Kota Regencies	2015-2016	2016-2017
(1)	(2)	(3)
Halmahera Barat	0,86	0,36
Halmahera Tengah	0,98	0,84
Kepulauan Sula	0,75	0,79
Halmahera Selatan	0,91	0,47
Halmahera Utara	0,98	0,50
Halmahera Timur	0,93	0,85
Pulau Morotai	0,60	0,84
Pulau Taliabu	0,40	0,37
Ternate	0,16	0,68
Tidore Kepulauan	0,92	0,88
<b>Maluku Utara</b>	<b>0,72</b>	<b>0,57</b>

Sumber/Source: BPS Provinsi Maluku Utara/BPS-Statistics of Maluku Utara Province

**Tabel 13.3** Peringkat Indeks Pembangunan Manusia menurut Kabupaten/Kota di Provinsi Maluku Utara, 2015-2017  
*Ranking of Human Development Index by Regencies in Maluku Utara Province, 2015-2017*

<b>Kabupaten/Kota Regencies</b>	<b>2015</b>	<b>2016</b>	<b>2017</b>
(1)	(2)	(3)	(4)
Halmahera Barat	5	5	5
Halmahera Tengah	6	6	6
Kepulauan Sula	8	8	8
Halmahera Selatan	7	7	7
Halmahera Utara	3	3	3
Halmahera Timur	4	4	4
Pulau Morotai	9	9	9
Pulau Taliabu	10	10	10
Ternate	1	1	1
Tidore Kepulauan	2	2	2
<b>Maluku Utara</b>	<b>27</b>	<b>27</b>	<b>27</b>

Sumber/Source: BPS Provinsi Maluku Utara/BPS-Statistics of Maluku Utara Province



**Tabel 13.4** Angka Harapan Hidup menurut Kabupaten/Kota di Provinsi Maluku Utara, 2015-2017  
**Table** Life Expectancy by Regencies in Maluku Utara Province, 2015-2017

Kabupaten/Kota Regencies	2015	2016	2017
(1)	(2)	(3)	(4)
Halmahera Barat	65,35	65,45	65,55
Halmahera Tengah	62,40	62,60	62,80
Kepulauan Sula	62,39	62,50	62,60
Halmahera Selatan	65,03	65,11	65,20
Halmahera Utara	68,77	68,86	68,94
Halmahera Timur	67,49	67,67	67,85
Pulau Morotai	65,98	66,13	66,28
Pulau Taliabu	61,08	61,20	61,32
Ternate	70,07	70,17	70,27
Tidore Kepulauan	68,43	68,54	68,64
<b>Maluku Utara</b>	<b>67,44</b>	<b>67,51</b>	<b>67,54</b>

Sumber/Source: BPS Provinsi Maluku Utara/BPS-Statistics of Maluku Utara Province

**Tabel 13.5 Rata-Rata Lama Sekolah menurut Kabupaten/Kota di Provinsi Maluku Utara, 2015-2017**  
***Middle Years School by Regencies in Maluku Utara Province, 2015-2017***

<b>Kabupaten/Kota Regencies</b>	<b>2015</b>	<b>2016</b>	<b>2017</b>
(1)	(2)	(3)	(4)
Halmahera Barat	7,77	7,86	7,87
Halmahera Tengah	7,85	8,14	8,37
Kepulauan Sula	7,95	7,96	8,33
Halmahera Selatan	7,15	7,42	7,43
Halmahera Utara	8,06	8,35	8,36
Halmahera Timur	7,57	7,77	7,89
Pulau Morotai	6,84	6,88	6,89
Pulau Taliabu	7,41	7,42	7,43
Ternate	11,12	11,13	11,25
Tidore Kepulauan	8,91	9,11	9,39
<b>Maluku Utara</b>	<b>8,37</b>	<b>8,52</b>	<b>8,61</b>

Sumber/Source: BPS Provinsi Maluku Utara/BPS-Statistics of Maluku Utara Province

**Tabel 13.6** Harapan Lama Sekolah menurut Kabupaten/Kota di Provinsi Maluku Utara, 2015-2017  
**Table** Expected Years School by Regencies in Maluku Utara Province, 2015-2017

Kabupaten/Kota Regencies	2015	2016	2017
(1)	(2)	(3)	(4)
Halmahera Barat	12,61	13,05	13,06
Halmahera Tengah	12,29	12,70	12,92
Kepulauan Sula	11,83	12,23	12,38
Halmahera Selatan	11,91	12,31	12,52
Halmahera Utara	12,69	13,06	13,22
Halmahera Timur	12,09	12,48	12,72
Pulau Morotai	11,59	11,92	12,17
Pulau Taliabu	11,48	11,73	11,87
Ternate	15,05	15,06	15,30
Tidore Kepulauan	13,27	13,74	13,90
<b>Maluku Utara</b>	<b>13,10</b>	<b>13,45</b>	<b>13,56</b>

Sumber/Source: BPS Provinsi Maluku Utara/BPS-Statistics of Maluku Utara Province

**Tabel 13.7** Pengeluaran per Kapita menurut Kabupaten/Kota di Provinsi Maluku Utara, 2015-2017 (Ribu Rupiah)  
**Outcome per Capita by Regencies in Maluku Utara Province, 2015-2017 (Thousand Rupiah)**

Kabupaten/Kota Regencies	2015	2016	2017
(1)	(2)	(3)	(4)
Halmahera Barat	6 889	7 076	7 266
Halmahera Tengah	7 359	7 481	7 688
Kepulauan Sula	6 545	6 741	6 859
Halmahera Selatan	6 791	6 894	7 026
Halmahera Utara	6 957	7 110	7 302
Halmahera Timur	7 410	7 560	7 841
Pulau Morotai	5 809	5 888	6 167
Pulau Taliabu	6 158	6 208	6 306
Ternate	12 529	12 643	12 989
Tidore Kepulauan	7 631	7 772	8 044
<b>Maluku Utara</b>	<b>7 423</b>	<b>7 545</b>	<b>7 792</b>

Sumber/Source: BPS Provinsi Maluku Utara/BPS-Statistics of Maluku Utara Province

# DATA

**MENCERDASKAN BANGSA**

*—Enlighten The Nation—*



**BADAN PUSAT STATISTIK  
KABUPATEN HALMAHERA UTARA  
BPS-Statistics of Halmahera Utara Regency**

Jalan Kawasan Perkantoran Pemda Halut, MKCM, Tobelo, Halmahera Utara  
Homepage: [halutkab.bps.go.id](http://halutkab.bps.go.id) E-mail: [bps8205@bps.go.id](mailto:bps8205@bps.go.id)

ISSN 2502-9045



9 772502 904001