

KABUPATEN HALMAHERA SELATAN

DALAM ANGKA

HALMAHERA SELATAN REGENCY IN FIGURE 2018

2018




BADAN PUSAT STATISTIK
KABUPATEN HALMAHERA SELATAN
BPS - Statistics Of Halmahera Selatan Regency

KABUPATEN HALMAHERA SELATAN

DALAM ANGKA

HALMAHERA SELATAN REGENCY IN FIGURE 2018

2018



Kabupaten Halmahera Selatan
dalam Angka
Halmahera Selatan Regency in Figures
2018

<https://halmaheraselatankab.go.id>

Kabupaten Halmahera Selatan dalam Angka 2018
Halmahera Selatan Regency in Figures 2018

No. Publikasi / *Publication Number* : 82040.1804

Katalog / *Catalogue* : 1102001.8204

Ukuran Buku / *Book Size* : 21 x 14,8 cm

Jumlah Halaman / *Number of Pages* : xxxiv + 318 halaman / *pages*

Naskah / *Manuscript* :

BPS Kabupaten Halmahera Selatan

BPS - Statistics of Halmahera Selatan Regency

Penyunting / *Editor* :

BPS Kabupaten Halmahera Selatan

BPS - Statistics of Halmahera Selatan Regency

Gambar Kulit / *Cover Design* :

BPS Kabupaten Halmahera Selatan

BPS - Statistics of Halmahera Selatan Regency

Ilustrasi Kulit / *Cover Illustration* :

Alam / *Nature*

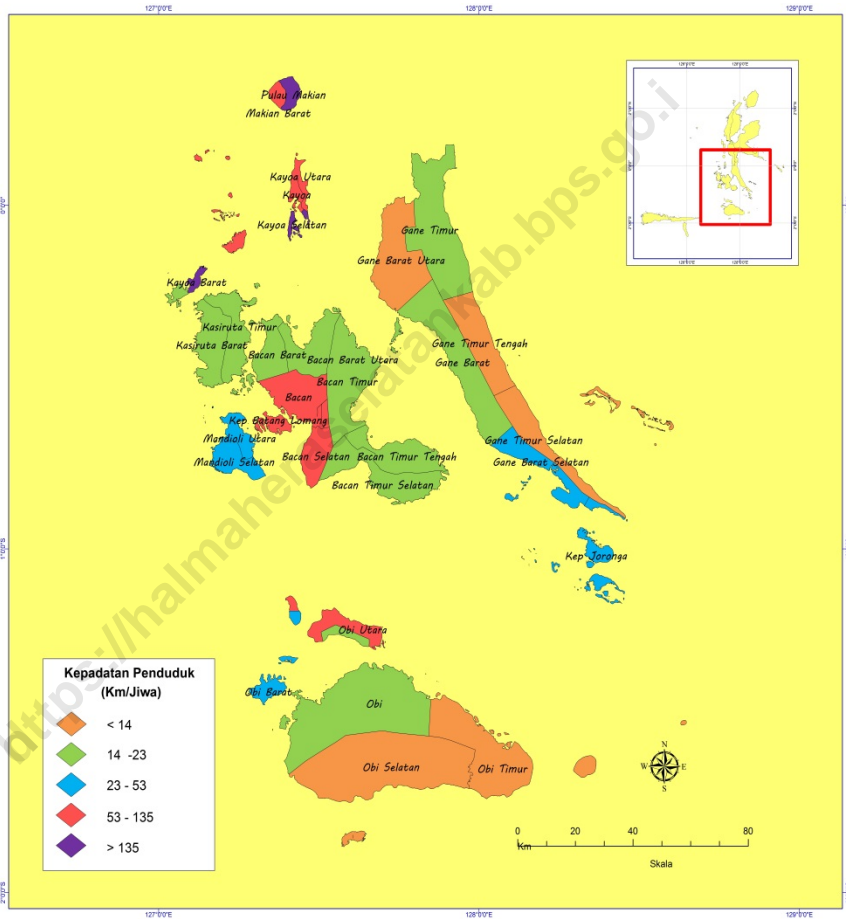
Diterbitkan oleh / *Published by* :

© BPS Kabupaten Halmahera Selatan

BPS - Statistics of Halmahera Selatan Regency

Dilarang mengumumkan, mendistribusikan, mengomunikasikan, dan/atau menggandakan sebagian atau seluruh isi buku ini untuk tujuan komersial tanpa izin tertulis dari Badan Pusat Statistik
Prohibited to announce, distribute, communicate, and/or copy part of all of this book for commercial purpose without permission from BPS - Statistics Indonesia

Peta Kabupaten Halmahera Selatan / Map of Halmahera Selatan Regency



<https://halmaheraselatankab.bps.go.id>

<https://halmaheraselatankab.bps.go.id>

KEPALA BPS KABUPATEN HALMAHERA SELATAN
CHIEF STATISTICIAN OF HALMAHERA SELATAN REGENCY



Muhammad Rismat R, SE, M.Si

<https://halmaheraselatankab.bps.go.id>

<https://halmaheraselatankab.bps.go.id>



Kata Pengantar

Kabupaten Halmahera Selatan dalam Angka 2018 merupakan publikasi yang diterbitkan secara rutin setiap tahun oleh Badan Pusat Statistik (BPS) Kabupaten Halmahera Selatan yang memuat berbagai data yang bersumber dari BPS maupun dari institusi di Kabupaten Halmahera Selatan. Publikasi ini memuat gambaran umum tentang keadaan geografi, iklim, pemerintahan, kondisi sosial-demografi penduduk, dan perekonomian di Kabupaten Halmahera Selatan, serta beberapa data strategis lainnya.

Untuk memenuhi kebutuhan data yang makin beragam dari berbagai pihak, berbagai upaya perbaikan dan penyempurnaan terus dilakukan, terutama dalam penyajian tabel.

Kami menyampaikan penghargaan dan ucapan terima kasih kepada semua pihak yang telah memberikan bantuan hingga terwujudnya publikasi ini.

Harapan kami semoga buku ini dapat bermanfaat untuk berbagai pemangku kepentingan.

Labuha, Agustus 2018
Kepala Badan Pusat Statistik
Kabupaten Halmahera Selatan

Muhammad Rismat R, SE, M.Si



Preface

Halmahera Selatan Regency in Figures 2018 is an annual publication that presented by Badan Pusat Statistik (BPS) Halmahera Selatan Regency, it's content various data from BPS and other agencies in Halmahera Selatan Regency. The publication provides explanation notes of geographic and climate conditions, local government, socio-demographic and economic conditions, and other strategic data.

In order to provide more various data for most of users, there were most of efforts to improve data quality especially to present tables.

We really appreciate to all that helped to finished this publication.

Hopefully, this publication will be useful for all stakeholders.

Labuha, August 2018
Chief of BPS-Statistics of
Halmahera Selatan Regency

Muhammad Rismat R, SE, M.Si

Daftar Isi Contents

	Halaman <i>Page</i>
Katalog	
<i>Catalog</i>	ii
Peta Kabupaten Halmahera Selatan	
<i>Map of Halmahera Selatan Regency</i>	iii
Kata Pengantar	
<i>Preface</i>	v
Kepala BPS Kabupaten Halmahera Selatan	
<i>Chief Statistician of Halmahera Selatan Regency</i>	vi
Daftar Isi	
<i>Contents</i>	vii
Daftar Tabel	
<i>List of Tables</i>	ix
Daftar Gambar	
<i>List of Figures</i>	xxx
Penjelasan Umum	
<i>Explanatory Notes</i>	xxxiii
1. Keadaan Geografi dan Iklim	
<i>Geography and Climate Condition</i>	3
1.1. Keadaan Geografi / <i>Geography Condition</i>	9
1.2. Iklim / <i>Climate Condition</i>	13
1.3. Bencana Alam / <i>Disaster</i>	19
2. Pemerintahan	
<i>Government</i>	23
3. Penduduk dan Ketenagakerjaan	
<i>Population and Employment</i>	49
3.1. Penduduk / <i>Population</i>	58
3.2. Ketenagakerjaan / <i>Employment</i>	65
4. Sosial	
<i>Social</i>	73
4.1. Pendidikan / <i>Education</i>	87
4.2. Kesehatan dan Keluarga Berencana / <i>Health and Family Planning</i> ...	124
4.3. Agama / <i>Religion</i>	150
4.4. Kriminalitas / <i>Crime</i>	157
4.5. Kemiskinan dan Pembangunan Manusia / <i>Poverty and Human</i> <i>Development</i>	162
4.6. Sosial Lainnya / <i>Others</i>	166

5. Pertanian	
<i>Agriculture</i>	177
5.1. Tanaman Pangan / <i>Food Crops</i>	189
5.2. Hortikultura / <i>Horticulture</i>	191
5.3. Perkebunan / <i>Estate Crops</i>	197
5.4. Peternakan / <i>Animal Husbandry</i>	210
5.5. Perikanan / <i>Fishery</i>	215
5.6. Kehutanan / <i>Forestry</i>	219
6. Perindustrian, Pertambangan, dan Energi	
<i>Manufacturing, Mining, and Energy</i>	225
6.1. Perindustrian / <i>Manufacturing</i>	229
6.2. Energi / <i>Energy</i>	231
7. Perdagangan	
<i>Trade</i>	239
8. Pariwisata	
<i>Tourism</i>	247
9. Transportasi dan Komunikasi	
<i>Transportation and Communication</i>	255
9.1. Transportasi / <i>Transportation</i>	263
9.2. Komunikasi / <i>Communication</i>	270
10. Keuangan dan Harga	
<i>Finance and Prices</i>	273
10.1.. Keuangan Daerah / <i>Regional Government Finance</i>	276
10.2.. Inflasi dan Harga / <i>Inflation and Price</i>	279
11. Pengeluaran Penduduk	
<i>Expenditure</i>	287
12. Pendapatan Regional	
<i>Regional Income</i>	295
13. Perbandingan Antarkabupaten/kota	
<i>Interregency/city Comparison</i>	311

Daftar Tabel *List of Tables*

Halaman
Page

Geografi dan Iklim *Geography and Climate*

1.1	Keadaan Geografi / <i>Geography Condition</i>	
1.1.1	Luas Wilayah menurut Kecamatan di Kabupaten Halmahera Selatan, 2017 <i>Region Area by Subdistricts in Halmahera Selatan Regency, 2017</i>	9
1.1.2	Tinggi Wilayah Dari Atas Permukaan Laut (DPL) Menurut Kecamatan di Kabupaten Halmahera Selatan, 2017 <i>Elevation Area From Sea Level (DPL) by Subdistricts in Halmahera Selatan Regency, 2017</i>	10
1.1.3	Jarak dari Ibukota Kecamatan ke Ibukota Kabupaten di Kabupaten Halmahera Selatan (km), 2017 <i>Distance Between Subdistricts Capital and Regency Capital in Halmahera Selatan Regency (km), 2017</i>	11
1.1.4	Luas Beberapa Pulau di Kabupaten Halmahera Selatan, 2017 <i>Area of Some Islands in Halmahera Selatan Regency, 2017</i>	12
1.2	Keadaan Iklim / <i>Climate Condition</i>	
1.2.1	Suhu Udara Minimum, Maksimum dan Rata-rata Menurut Bulan di Kabupaten Halmahera Selatan, 2017 <i>Minimum, Maximum and Average Temperature by Month in Halmahera Selatan Regency, 2017</i>	13
1.2.2	Kelembaban Udara Minimum, Maksimum dan Rata-rata Menurut Bulan di Kabupaten Halmahera Selatan, 2017 <i>Minimum, Maximum and Average Humidity by Month in Halmahera Selatan Regency, 2017</i>	14
1.2.3	Tekanan Udara Minimum, Maksimum dan Rata-rata Menurut Bulan di Kabupaten Halmahera Selatan, 2017 <i>Minimum, Maximum and Average Atmospheric Pressure by Month in Halmahera Selatan Regency, 2017</i>	15
1.2.4	Kecepatan Angin Maksimum dan Arah Angin Menurut Bulan di Kabupaten Halmahera Selatan, 2017 <i>Maximum Wind Velocity and Wind Direction by Month in Halmahera Selatan Regency, 2017</i>	16

1.2.5	Rata-rata Penyinaran Matahari Menurut Bulan di Kabupaten Halmahera Selatan, 2017 <i>Average Sunshine by Month in Halmahera Selatan Regency, 2017</i>	17
1.2.6	Jumlah Curah Hujan dan Banyaknya Hari Hujan Menurut Bulan di Kabupaten Halmahera Selatan, 2017 <i>Rainfall and Rainy Days by Month in Halmahera Selatan Regency, 2017</i>	18
1.3	Bencana Alam / Disaster	
1.3.1	Waktu dan Lokasi Menurut Jenis Kejadian Bencana Alam di Kabupaten Halmahera Selatan, 2017 <i>Time and Location by Type of Disaster in Halmahera Selatan Regency, 2017</i>	19

**Pemerintahan
Government**

2.1	Jumlah Desa, Dusun, Rukun Warga/Rukun Kampung (RW/RK) dan Rukun Tetangga (RT) menurut Kecamatan di Kabupaten Halmahera Selatan, 2017 <i>Number of Village, Hamlet, RW/RK and RT by Subdistricts in Halmahera Selatan Regency, 2017</i>	28
2.2	Banyaknya Desa dan Klasifikasinya menurut Kecamatan di Kabupaten Halmahera Selatan, 2017 <i>Number of Village and Classification by Subdistricts in Halmahera Selatan Regency, 2017</i>	29
2.3	Jumlah Anggota Dewan Perwakilan Rakyat Daerah menurut Partai Politik dan Jenis Kelamin di Kabupaten Halmahera Selatan, 2017 <i>Number of First Level Parliament Members by Political Parties and Sex in Halmahera Selatan Regency, 2017</i>	30
2.4	Jumlah Anggota Dewan Perwakilan Rakyat Daerah menurut Kelompok Umur dan Jenis Kelamin di Kabupaten Halmahera Selatan, 2017 <i>Number of First Level Parliament Members by Age Group and Sex in Halmahera Selatan Regency, 2017</i>	31

2.5	Jumlah Anggota Dewan Perwakilan Rakyat Daerah menurut Tingkat Pendidikan Tertinggi yang Ditamatkan dan Jenis Kelamin di Kabupaten Halmahera Selatan, 2017 <i>Number of First Level Parliament Members by Educational Attainment and Sex in Halmahera Selatan Regency, 2017</i>	32
2.6	Jumlah Anggota Dewan Perwakilan Rakyat Daerah menurut Fraksi dan Jenis Kelamin di Kabupaten Halmahera Selatan, 2017 <i>Number of First Level Parliament Members by Fraction and Sex in Halmahera Selatan Regency, 2017</i>	33
2.7	Jumlah Anggota Dewan Perwakilan Rakyat Daerah menurut Komisi dan Jenis Kelamin di Kabupaten Halmahera Selatan, 2017 <i>Number of First Level Parliament Members by Comittion and Sex in Halmahera Selatan Regency, 2017</i>	34
2.8	Nama-Nama Anggota Dewan Perwakilan Rakyat Daerah menurut Fraksi, Jabatan dan Masa Jabatan di Kabupaten Halmahera Selatan, 2017 <i>Names of First Level Parliament Members by Fraction, Position, and Tenure in Halmahera Selatan Regency, 2017</i>	35
2.9	Jumlah Keputusan Dewan Perwakilan Rakyat Daerah menurut Jenis Keputusan di Kabupaten Halmahera Selatan, 2013-2017 <i>Number of First Level Parliament Decisions by Type of Decision in Halmahera Selatan Regency, 2013-2017</i>	36
2.10	Banyaknya Pegawai Negeri Sipil (PNS) menurut Dinas/Instansi Pemerintah dan Golongan Kepangkatan di Kabupaten Halmahera Selatan, 2017 <i>Number of Civil Servants by Institutions and Rank in Halmahera Selatan Regency, 2017</i>	37
2.11	Banyaknya Pegawai Negeri Sipil (PNS) menurut Golongan Kepangkatan di Kabupaten Halmahera Selatan, 2015-2017 <i>Number of Civil Servants by Rank in Halmahera Selatan Regency, 2015-2017</i>	39
2.12	Banyaknya Pegawai Negeri Sipil Menurut Golongan Kepangkatan di Kabupaten Halmahera Selatan, 2017 <i>Number of Civil Servants by Hierarchy in Halmahera Selatan Regency, 2017</i>	40
2.13	Banyaknya Pegawai Negeri Sipil Menurut Golongan Kepangkatan dan Kecamatan di Kabupaten Halmahera Selatan, 2017 <i>Number of Civil Servants by Hierarchy and Subdistrict in Halmahera Selatan Regency, 2017</i>	41
2.14	Banyaknya Pegawai Negeri Sipil Berdasarkan Tingkat Pendidikan yang Ditamatkan <i>Number of Civil Servants By Educational Attainment, 2017</i>	42

2.14	Banyaknya Surat Nikah yang Dikeluarkan menurut Kecamatan di Kabupaten Halmahera Selatan, 2012-2016 <i>Number of Marriage Licenses Issued by Subdistrict in Halmahera Selatan Regency, 2012-2016</i>	43
2.15	Banyaknya Akta Kelahiran yang Dikeluarkan menurut Kecamatan di Kabupaten Halmahera Selatan, 2012-2016 <i>Number of Birth Certificates Issued by Subdistrict in Halmahera Selatan Regency, 2012-2016</i>	44
2.16	Banyaknya Sertifikat Tanah yang Dikeluarkan menurut Jenis Hak Atas Tanah di Kabupaten Halmahera Selatan, 2013-2017 <i>Number of Land Certificates Issued by Type of Land Rights in Halmahera Selatan Regency, 2013-2017</i>	45

Penduduk dan Ketenagakerjaan
Population and Employment

3.1 Penduduk / Population

3.1.1	Luas Wilayah dan Jumlah Penduduk menurut Kecamatan di Kabupaten Halmahera Selatan, 2017 <i>Region Area and Number of Population by Subdistricts in Halmahera Selatan Regency, 2017</i>	58
3.1.2	Jumlah Penduduk dan Laju Pertumbuhan Penduduk menurut Kecamatan di Kabupaten Halmahera Selatan, 2010, 2016 dan 2017 <i>Number of Population and Population Growth Rate by Subdistricts in Halmahera Selatan Regency, 2010, 2016 dan 2017</i>	59
3.1.3	Jumlah Penduduk menurut Kecamatan dan Jenis Kelamin di Kabupaten Halmahera Selatan, 2017 <i>Number of Population by Subdistricts and Sex in Halmahera Selatan Regency, 2017</i>	60
3.1.4	Jumlah Penduduk, Rumah Tangga, dan Rata-rata Anggota Rumah Tangga di Kabupaten Halmahera Selatan, 2015-2017 <i>Number of Population, Household, and Average Household Size by Subdistricts in Halmahera Selatan Regency, 2015-2017</i>	61
3.1.5	Jumlah Penduduk menurut Kelompok Umur dan Jenis Kelamin di Kabupaten Halmahera Selatan, 2017 <i>Number of Population by Age Group and Sex in Halmahera Selatan Regency, 2017</i>	62
3.1.6	Persentase Penduduk Berumur 15 - 59 Tahun menurut Kelompok Umur dan Jenis Kelamin di Kabupaten Halmahera Selatan, 2017 <i>Percentage of Population Aged 15 - 49 Years by Age Group and Sex in Halmahera Selatan Regency, 2017</i>	63

3.1.7	Persentase Penduduk Berumur 10 Tahun ke Atas menurut Jenis Kelamin dan Status Perkawinan di Kabupaten Halmahera Selatan, 2017 <i>Percentage of Population Aged 10 Years and Over by Sex and Marital Status in Halmahera Selatan Regency, 2017</i>	64
3.2	Ketenagakerjaan / Employment	
3.2.1	Persentase Penduduk Berumur 15 Tahun Ke Atas menurut Jenis Kegiatan Selama Seminggu yang Lalu di Kabupaten Halmahera Selatan, 2017 <i>Percentage of Population Aged 15 Years and Over by Type of Activity During The Previous Week in Halmahera Selatan Regency, 2017</i>	65
3.2.2	Persentase Penduduk Berumur 15 Tahun Ke Atas Menurut Jenis Kegiatan Selama Seminggu yang Lalu dan Jenis Kelamin di Kabupaten Halmahera Selatan, 2015 <i>Percentage of Population Aged 15 Years and Over by Type of Activity During The Previous Week and Sex in Halmahera Selatan Regency, 2015</i>	66
3.2.3	Persentase Penduduk Berumur 15 Tahun Ke Atas Menurut Pendidikan Tertinggi yang Ditamatkan dan Jenis Kegiatan Selama Seminggu yang Lalu di Kabupaten Halmahera Selatan, 2017 <i>Percentage of Population Aged 15 Years and Over by Educational Attainment and Type of Activity During The Previous Week in Halmahera Selatan Regency, 2017</i>	67
3.2.4	Persentase Penduduk Berumur 15 Tahun Ke Atas yang Bekerja Selama Seminggu yang Lalu Menurut Kelompok Umur dan Jenis Kelamin di Kabupaten Halmahera Selatan, 2017 <i>Percentage of Population Aged 15 Years and Over Who Worked During the Previous Week by Age Group and Sex in Halmahera Selatan Regency, 2017</i>	68
3.2.5	Persentase Penduduk Berumur 15 Tahun Ke Atas yang Bekerja Selama Seminggu yang Lalu Menurut Lapangan Pekerjaan Utama dan Jenis Kelamin di Kabupaten Halmahera Selatan, 2017 <i>Percentage of Population Aged 15 Years and Over Who Worked During the Previous Week by Main Industry and Sex in Halmahera Selatan Regency, 2017</i>	69
3.2.6	Persentase Penduduk Berumur 15 Tahun Ke Atas yang Bekerja Selama Seminggu yang Lalu Menurut Jumlah Jam Kerja Seluruhnya dan Jenis Kelamin di Kabupaten Halmahera Selatan, 2017 <i>Percentage of Population 15 Years of Age and Over Who Worked During The Previous Week by Total Working Hours and Sex in Halmahera Selatan Regency, 2017</i>	70

3.2.7	Jumlah Pencari Kerja yang Terdaftar dan yang Dapat Ditempatkan menurut Tingkat Pendidikan Tertinggi yang Ditamatkan dan Jenis Kelamin di Kabupaten Halmahera Selatan, 2017 <i>Number of Registered and Placeable Job Applicants by Educational Attainment and Sex in Halmahera Selatan Regency, 2017</i>	71
-------	---	----

Sosial
Social

4.1 Pendidikan / Education

4.1.1	Angka Partisipasi Sekolah (APS) Penduduk Berumur 5 - 18 Tahun menurut Tipe Daerah, Jenis Kelamin dan Kelompok Umur, 2017 <i>School Participation Rate Population Aged 5 - 18 Years by Type of Region, Sex and Age Group, 2017</i>	87
4.1.2	Angka Partisipasi Sekolah menurut Kelompok Umur di Kabupaten Halmahera Selatan, 2014-2017 <i>School Participation Rate by Age Group in Halmahera Selatan Regency, 2014-2017</i>	88
4.1.3	Angka Partisipasi Murni (APM) dan Angka Partisipasi Kasar (APK) menurut Jenjang Pendidikan di Kabupaten Halmahera Selatan, 2017 <i>Pure Participation Rate and Rough Participation Rate by Educational Attainment in Halmahera Selatan Regency, 2017</i>	89
4.1.4	Banyaknya Kelompok Bermain, Murid dan Guru menurut Kecamatan di Kabupaten Halmahera Selatan, 2016 <i>Number of Playgroups, Students and Teachers by Subdistrict in Halmahera Selatan Regency, 2016</i>	90
4.1.5	Banyaknya Sekolah, Murid, Guru dan Rasio Murid-Guru Taman Kanak-Kanak menurut Kecamatan di Kabupaten Halmahera Selatan, 2017 <i>Number of Schools, Students, Teachers and Student-Teacher Ratio of Kindergarten by Subdistrict in Halmahera Selatan Regency, 2017</i>	91
4.1.6	Banyaknya Sekolah, Murid, Guru dan Rasio Murid-Guru Raudatul Athfal/Bustanul Athfal menurut Kecamatan di Kabupaten Halmahera Selatan, 2017 <i>Number of Schools, Students, Teachers and Student-Teacher Ratio of Islamic Kindergarten by Subdistrict in Halmahera Selatan Regency, 2017</i>	93

4.1.7	Banyaknya Sekolah, Murid, Guru dan Rasio Murid-Guru Sekolah Dasar (SD) menurut Kecamatan di Kabupaten Halmahera Selatan, 2017 <i>Number of Schools, Students, Teachers and Student-Teacher Ratio of Primary School by Subdistrict in Halmahera Selatan Regency, 2017</i>	95
4.1.8	Banyaknya Sekolah, Murid dan Guru Sekolah Dasar (SD) menurut Status dan Kecamatan di Kabupaten Halmahera Selatan, 2017 <i>Number of Schools, Students, and Teachers of Primary School by Status and Subdistrict in Halmahera Selatan Regency, 2017</i>	97
4.1.9	Banyaknya Sekolah, Murid, Guru dan Rasio Murid-Guru Madrasah Ibtidaiyah (MI) menurut Kecamatan di Kabupaten Halmahera Selatan, 2017 <i>Number of Schools, Students, Teachers and Student-Teacher Ratio of Madrasah Ibtidaiyah (MI) by Subdistrict in Halmahera Selatan Regency, 2017</i>	98
4.1.10	Banyaknya Sekolah, Murid dan Guru Madrasah Ibtidaiyah (MI) menurut Status dan Kecamatan di Kabupaten Halmahera Selatan, 2017 <i>Number of Schools, Students, and Teachers of Madrasah Ibtidaiyah (MI) by Status and Subdistrict in Halmahera Selatan Regency, 2017</i>	100
4.1.11	Banyaknya Sekolah, Murid, Guru dan Rasio Murid-Guru Sekolah Menengah Pertama (SMP) menurut Kecamatan di Kabupaten Halmahera Selatan, 2017 <i>Number of Schools, Students, Teachers and Student-Teacher Ratio of Junior High School by Subdistrict in Halmahera Selatan Regency, 2017</i>	101
4.1.12	Banyaknya Sekolah, Murid dan Guru Sekolah Menengah Pertama (SMP) menurut Status dan Kecamatan di Kabupaten Halmahera Selatan, 2017 <i>Number of Schools, Students, and Teachers of Junior High School by Status and Subdistrict in Halmahera Selatan Regency, 2017</i>	103
4.1.13	Banyaknya Sekolah, Murid, Guru dan Rasio Murid-Guru Madrasah Tsanawiyah (MTs) menurut Kecamatan di Kabupaten Halmahera Selatan, 2017 <i>Number of Schools, Students, Teachers and Student-Teacher Ratio of Madrasah Tsanawiyah (MTs) by Subdistrict in Halmahera Selatan Regency, 2017</i>	104
4.1.14	Banyaknya Sekolah, Murid dan Guru Madrasah Tsanawiyah (MTs) menurut Status dan Kecamatan di Kabupaten Halmahera Selatan, 2017 <i>Number of Schools, Students, and Teachers of Madrasah</i>	106

	<i>Tsanawiyah (MTs) by Status and Subdistrict in Halmahera Selatan Regency, 2017</i>	
4.1.15	Banyaknya Sekolah, Murid, Guru dan Rasio Murid-Guru Sekolah Menengah Atas (SMA) menurut Kecamatan di Kabupaten Halmahera Selatan, 2017 <i>Number of Schools, Students, Teachers and Student-Teacher Ratio of Senior High School by Subdistrict in Halmahera Selatan Regency, 2017</i>	107
4.1.16	Banyaknya Sekolah, Murid dan Guru Sekolah Menengah Atas (SMA) menurut Status dan Kecamatan di Kabupaten Halmahera Selatan, 2017 <i>Number of Schools, Students, and Teachers of Senior High School by Status and Subdistrict in Halmahera Selatan Regency, 2017</i> ...	109
4.1.17	Banyaknya Sekolah, Murid, Guru dan Rasio Murid-Guru Sekolah Menengah Kejuruan (SMK) menurut Kecamatan di Kabupaten Halmahera Selatan, 2017 <i>Number of Schools, Students, Teachers and Student-Teacher Ratio of Vocational High School by Subdistrict in Halmahera Selatan Regency, 2017</i>	110
4.1.18	Banyaknya Sekolah, Murid, Guru dan Rasio Murid-Guru Madrasah Aliyah (MA) menurut Kecamatan di Kabupaten Halmahera Selatan, 2017 <i>Number of Schools, Students, Teachers and Student-Teacher Ratio of Madrasah Aliyah (MA) by Subdistrict in Halmahera Selatan Regency, 2017</i>	112
4.1.19	Banyaknya Sekolah, Murid dan Guru Madrasah Aliyah (MA) menurut Status dan Kecamatan di Kabupaten Halmahera Selatan, 2017 <i>Number of Schools, Students, and Teachers of Madrasah Aliyah (MA) by Status and Subdistrict in Halmahera Selatan Regency, 2017</i>	114
4.1.20	Banyaknya Mahasiswa Aktif, Dosen, dan Lulusan pada Sekolah Tinggi Pertanian Labuha, 2014/2015, 2015/2016, 2016/2017 <i>Number of Active Student, Lecturer, and Graduates at Agricultural High School Labuha, 2014/2015, 2015/2016, 2016/2017</i>	115
4.1.21	Banyaknya Mahasiswa menurut Fakultas pada Sekolah Tinggi Pertanian Labuha, 2015/2016, 2016/2017 <i>Number of Student by Faculty at Agricultural High School Labuha, 2015/2016, 2016/2017</i>	116

4.1.22	Banyaknya Dosen menurut Fakultas pada Sekolah Tinggi Pertanian Labuha, 2015/2016, 2016/2017 <i>Number of Lecturer by Faculty at Agricultural High School Labuha, 2015/2016, 2016/2017</i>	117
4.1.23	Banyaknya Mahasiswa Aktif, Dosen, dan Lulusan pada Politeknik Halmahera, 2013/2014, 2014/2015, 2015/2016 <i>Number of Active Student, Lecturer, and Graduates at Politechniques Halmahera, 2013/2014, 2014/2015, 2015/2016</i> ...	118
4.1.24	Banyaknya Mahasiswa menurut Fakultas pada Politeknik Halmahera, 2015/2016, 2016/2017 <i>Number of Student by Faculty at Politechniques Halmahera, 2015/2016, 2016/2017</i>	119
4.1.25	Banyaknya Dosen menurut Fakultas pada Politeknik Halmahera, 2015/2016, 2016/2017 <i>Number of Lecturer by Faculty at Politechniques Halmahera, 2015/2016, 2016/2017</i>	120
4.1.26	Banyaknya Mahasiswa Aktif, Dosen, dan Lulusan pada Sekolah Tinggi Agama Islam Alkhairaat, 2014/2015, 2015/2016, 2016/2017 <i>Number of Active Student, Lecturer, and Graduates at Islamic High School Alkhairaat, 2014/2015, 2015/2016, 2016/2017</i>	121
4.1.27	Banyaknya Mahasiswa menurut Fakultas pada Sekolah Tinggi Agama Islam Alkhairaat, 2015/2016, 2016/2017 <i>Number of Student by Faculty at Islamic High School Alkhairaat, 2015/2016, 2016/2017</i>	122
4.1.28	Banyaknya Dosen menurut Fakultas pada Sekolah Tinggi Agama Islam Alkhairaat, 2015/2016, 2016/2017 <i>Number of Lecturer by Faculty at Islamic High School Alkhairaat, 2015/2016, 2016/2017</i>	123
4.2		
4.2.1	Banyaknya Fasilitas Kesehatan menurut Kecamatan di Kabupaten Halmahera Selatan, 2017 <i>Number of Health Facilities by Subdistricts in Halmahera Selatan Regency, 2017</i>	124
4.2.2	Banyaknya Tenaga Kesehatan (PNS) menurut Kecamatan di Kabupaten Halmahera Selatan, 2017 <i>Number of Health Personel (Government Employees) by Subdistrict in Halmahera Selatan Regency, 2017</i>	126
4.2.3	Banyaknya Tenaga Kesehatan (PTT) menurut Kecamatan di Kabupaten Halmahera Selatan, 2017 <i>Number of Health Personel (Temporary Employees) by Subdistrict in Halmahera Selatan Regency, 2017</i>	128

4.2.4	Banyaknya Tenaga Kesehatan (PNS) menurut Unit Kerja di Kabupaten Halmahera Selatan, 2017 <i>Number of Health Personel (Government Employees) by Unit in Halmahera Selatan Regency, 2017</i>	130
4.2.5	Banyaknya Tenaga Kesehatan (PTT) menurut Unit Kerja di Kabupaten Halmahera Selatan, 2017 <i>Number of Health Personel (Temporary Employees) by Unit in Halmahera Selatan Regency, 2017</i>	132
4.2.6	Banyaknya Dokter Spesialis, Dokter Umum, dan Dokter Gigi (PNS) menurut Unit Kerja di Kabupaten Halmahera Selatan, 2017 <i>Number of Specialized Doctor, Medical Doctor and Dentist (Government Employees) by Unit in Halmahera Selatan Regency, 2017</i>	134
4.2.7	Banyaknya Dokter Spesialis, Dokter Umum, dan Dokter Gigi (PTT) menurut Unit Kerja di Kabupaten Halmahera Selatan, 2017 <i>Number of Specialized Doctor, Medical Doctor and Dentist (Temporary Employees) by Unit in Halmahera Selatan Regency, 2017</i>	135
4.2.8	Banyaknya Kelahiran menurut Penolong Kelahiran di Kabupaten Halmahera Selatan, 2012-2017 <i>Number of Birth by Birth Attendant in Halmahera Selatan Regency, 2012-2017</i>	136
4.2.9	Banyaknya Balita yang Pernah Mendapat Imunisasi menurut Jenis Imunisasi dan Kecamatan di Kabupaten Halmahera Selatan, 2016 <i>Number of Children Under Five Years Who Had Immunization by Type of Immunization and Subdistricts in Halmahera Selatan Regency, 2017</i>	137
4.2.10	Jumlah Kasus 10 Penyakit Terbanyak di Kabupaten Halmahera Selatan, 2017 <i>Number of Cases of the 10 Most Diseases in Halmahera Selatan Regency, 2017</i>	140
4.2.11	Jumlah Bayi Lahir, Bayi Berat Badan Lahir Rendah (BBLR), BBLR Dirujuk, dan Bergizi Buruk menurut Kecamatan di Kabupaten Halmahera Selatan, 2017 <i>Number of Infant Birth, Referred Low Weight Infant, and Bad Nutrient by Subdistricts in Halmahera Selatan Regency, 2017</i>	141
4.2.12	Jumlah Bayi Lahir, Bayi Berat Badan Lahir Rendah (BBLR), BBLR Dirujuk, dan Bergizi di Kabupaten Halmahera Selatan, 2012-2017 <i>Number of Infant Birth, Referred Low Weight Infant, and Bad Nutrient in Halmahera Selatan Regency, 2012-2017</i>	142
4.2.13	Jumlah Ibu Hamil, Melakukan Kunjungan K1, dan Kunjungan K4 di Kabupaten Halmahera Selatan, 2012-2017 <i>Number of Pregnant Women, Those with One Visit and four Visits</i>	143

4.2.14	<i>of Antenatal Care in Halmahera Selatan Regency, 2012-2017</i> Jumlah Ibu Hamil yang Mengalami Kekurangan Energi Kronis (KEK) dan Mendapat Tablet Zat Besi di Kabupaten Halmahera Selatan, 2012-2017 <i>Number of Pregnancy who Experience Chronic Energy Deficiency (CED) and Receiving Iron Supplement in Halmahera Selatan Regency, 2012-2017</i>	144
4.2.15	Jumlah Kasus HIV/AIDS, IMS, DBD, Diare, TB, dan Malaria menurut Kecamatan di Kabupaten Halmahera Selatan, 2017 <i>Number of Case HIV/AIDS, IMS, Dengue, Diarrhea, TB, and Malaria by Subdistrict in Halmahera Selatan Regency, 2017</i>	145
4.2.16	Banyaknya Klinik Keluarga Berencana (KKB) dan Pos Pelayanan Keluarga Berencana Desa (PPKBD) menurut Kecamatan di Kabupaten Halmahera Selatan, 2017 <i>Number of Family Planning Clinic and Village Family Planning Service Post by Subdistrict in Halmahera Selatan Regency, 2017...</i>	147
4.2.17	Banyaknya Pasangan Usia Subur (PUS) dan Peserta KB Aktif menurut Kecamatan di Kabupaten Halmahera Selatan, 2017 <i>Number of Fertile Age Couple and Active Member of Family Planning by Subdistrict in Halmahera Selatan Regency, 201.....</i>	148
4.3	Agama / Religion	
4.3.1	Jumlah Penduduk menurut Agama yang Dianut dan Kecamatan di Kabupaten Halmahera Selatan, 2016 <i>Population by Religion and Subdistricts in Halmahera Selatan Regency, 2016</i>	150
4.3.2	Banyaknya Tempat Peribadatan menurut Kecamatan di Kabupaten Halmahera Selatan, 2017 <i>Number of Worship Facilities by Subdistricts in Halmahera Selatan Regency, 2017</i>	152
4.3.3	Banyaknya Rohaniawan menurut Agama dan Kecamatan di Kabupaten Halmahera Selatan, 2017 <i>Number of Clergy by Religion and Subdistricts in Halmahera Selatan Regency, 2017</i>	154
4.3.4	Banyaknya Jamaah Haji menurut Jenis Kelamin dan Kecamatan di Kabupaten Halmahera Selatan, 2017 <i>Number of Pilgrims by Sex and Subdistricts in Halmahera Selatan Regency, 2017</i>	156
4.4	Kriminalitas / Crime	
4.4.1	Jumlah Perkara yang Diterima dan Diselesaikan Menurut Bulan di Kabupaten Halmahera Selatan, 2017	157

	<i>Number of Cases Received and Resolved by Month in Halmahera Selatan Regency, 2017</i>	
4.4.2	Banyaknya Kecelakaan dan Korban Lalu Lintas di Kabupaten Halmahera Selatan, 2013-2017 <i>Number of Accident and Traffic Victims in Halmahera Selatan Regency, 2013-2017</i>	158
4.4.3	Jumlah Narapidana Menurut Bulan dan Jenis Kelamin di Kabupaten Halmahera Selatan, 2017 <i>Number of Inmates by Month and Sex in Halmahera Selatan Regency, 2017</i>	159
4.4.4	Jumlah Narapidana Menurut Bulan dan Kelompok Umur di Kabupaten Halmahera Selatan, 2017 <i>Number of Inmates by Month and Age Group in Halmahera Selatan Regency, 2017</i>	160
4.4.5	Jumlah Narapidana Menurut Kasus Kejahatan dan Jenis Kelamin di Kabupaten Halmahera Selatan, 2017 <i>Number of Inmates by Cases of Crime and Sex in Halmahera Selatan Regency, 2017</i>	161
4.5	Kemiskinan dan Pembangunan Manusia / <i>Poverty and Human Development</i>	
4.5.1	Banyaknya Keluarga menurut Tahapan Keluarga Sejahtera dan Kecamatan di Kabupaten Halmahera Selatan, 2016 <i>Number of Family by Prosperous Family Stage and Subdistrict in Halmahera Selatan Regency, 2016</i>	162
4.5.2	Garis Kemiskinan dan Penduduk Miskin di Kabupaten Halmahera Selatan, 2011-2017 <i>Poverty Line and Poor People in Halmahera Selatan Regency, 2011-2017</i>	164
4.5.3	Indeks Pembangunan Manusia dan Komponen di Kabupaten Halmahera Selatan, 2015-2017 <i>Human Development Index and Components in Halmahera Selatan Regency, 2015-2017</i>	165
4.6	Sosial Lainnya / <i>Others</i>	
4.6.1	Persentase Rumah Tangga menurut Luas Lantai per Kapita (m ²) di Kabupaten Halmahera Selatan, 2014-2016 <i>Percentage of Household by Floor Area (m²) in Halmahera Selatan Regency, 2014-2016</i>	166
4.6.2	Persentase Rumah Tangga Sumber Penerangan di Kabupaten Halmahera Selatan, 2015-2017 <i>Percentage of Household by Lighting Source in Halmahera Selatan Regency, 2014-2016</i>	167

4.6.3	Persentase Rumah Tangga menurut Sumber Air Minum di Kabupaten Halmahera Selatan, 2015-2017 <i>Percentage of Household by Source of Drinking Water in Halmahera Selatan Regency, 2015-2017</i>	168
4.6.4	Persentase Rumah Tangga menurut Sumber Air Utama yang Digunakan Rumah Tangga untuk Minum di Kabupaten Halmahera Selatan, 2015-2017 <i>Percentage of Household by Facilities of Drinking Water in Halmahera Selatan Regency, 2015-2017</i>	168
4.6.5	Persentase Rumah Tangga menurut Penggunaan Fasilitas Buang Air Besar di Kabupaten Halmahera Selatan, 2015-2017 <i>Percentage of Household by Toilet Facilities in Halmahera Selatan Regency, 2015-2017</i>	170
4.6.6	Persentase Rumah Tangga menurut Jenis Kloset di Kabupaten Halmahera Selatan, 2015-2017 <i>Percentage of Household by Kind of Closet in Halmahera Selatan Regency, 2015-2017</i>	171
4.6.7	Persentase Rumah Tangga menurut Jenis Lantai Terluas di Kabupaten Halmahera Selatan, 2015-2017 <i>Percentage of Household by Kind of Floor in Halmahera Selatan Regency, 2015-2017</i>	172
4.6.8	Persentase Rumah Tangga menurut Jenis Atap Terluas di Kabupaten Halmahera Selatan, 2015-2017 <i>Percentage of Household by Kind of Roof in Halmahera Selatan Regency, 2015-2017</i>	173
4.6.9	Persentase Rumah Tangga menurut Jenis Dinding Terluas di Kabupaten Halmahera Selatan, 2015-2017 <i>Percentage of Household by Kind of Partition in Halmahera Selatan Regency, 2015-2017</i>	174
4.6.10	Persentase Rumah Tangga menurut Bahan Bakar Utama di Kabupaten Halmahera Selatan, 2015-2017 <i>Percentage of Type of Cooking Fuel in Halmahera Selatan Regency, 2015-2017</i>	175
4.6.11	Persentase Rumah Tangga menurut Status Penggunaan Bangunan Tempat Tinggal di Kabupaten Halmahera Selatan, 2015-2017 <i>Percentage of Household by Dwelling Ownership Status in Halmahera Selatan Regency, 2015-2017</i>	176

Pertanian
Agriculture

5.1	Tanaman Pangan / Food Crops	
5.1.1	Luas Lahan Sawah menurut Jenis Pengairan dan Kecamatan di Kabupaten Halmahera Selatan (Ha), 2017 <i>Wet Land Area by Type of Irrigation and Subdistricts in Halmahera Selatan Regency, 2017</i>	189
5.2	Hortikultura / Horticulture	
5.2.1	Luas Panen Tanaman Sayuran menurut Jenis Sayuran dan Kecamatan di Kabupaten Halmahera Selatan (Ha), 2017 <i>Harvested Area of Vegetables by Kind of Vegetables and Subdistricts in Halmahera Selatan Regency, 2017</i>	191
5.2.2	Produksi Tanaman Sayuran menurut Jenis Sayuran dan Kecamatan di Kabupaten Halmahera Selatan (Ton), 2017 <i>Production of Vegetables by Kind of Vegetables and Subdistricts in Halmahera Selatan Regency (Ton), 2017</i>	193
5.2.3	Produksi Buah-buahan menurut Jenis Buah dan Kecamatan di Kabupaten Halmahera Selatan (Ton), 2017 <i>Production of Fruit by Kind of Plant and Subdistricts in Halmahera Selatan Regency (Ton), 2017</i>	195
5.3	Perkebunan / Estate Crops	
5.3.1	Luas Areal Tanaman Perkebunan menurut Jenis Tanaman di Kabupaten Halmahera Selatan (Ha), 2015-2017 <i>Planted Area of Estate Crops by Kind of Plant in Halmahera Selatan Regency (Ha), 2015-2017</i>	197
5.3.2	Produksi Tanaman Perkebunan menurut Jenis Tanaman di Kabupaten Halmahera Selatan (Ton), 2015-2017 <i>Production of Estate Crops by Kind of Plant in Halmahera Selatan Regency (Ton), 2015-2017</i>	198
5.3.3	Kegiatan Peningkatan Mutu Tanaman Perkebunan oleh Dinas Perkebunan di Kabupaten Halmahera Selatan, 2017 <i>Activities of Quality Improvement by Plantation Services in Halmahera Selatan Regency, 2017</i>	199
5.3.4	Realisasi Kegiatan dan Sumber Biaya Dinas Perkebunan di Kabupaten Halmahera Selatan, 2017 <i>Realization of Activities and Plantation Services Cost Sources in Halmahera Selatan Regency, 2017</i>	208

5.3.5	Luas Serangan Hama Tanaman Perkebunan dan Pengendaliannya di Kabupaten Halmahera Selatan, 2015 <i>Area of Plantation Crop Pests and Control in Halmahera Selatan Regency, 2015</i>	209
5.4	Peternakan / Animal Husbandry	
5.4.1	Populasi Ternak menurut Jenis Ternak dan Kecamatan di Kabupaten Halmahera Selatan (Ekor), 2017 <i>Population of Livestocks by Kind of Livestocks and Subdistricts in Halmahera Selatan Regency (Heads), 2017</i>	210
5.4.2	Populasi Unggas menurut Jenis Unggas dan Kecamatan di Kabupaten Halmahera Selatan (Ekor), 2017 <i>Poultry Population by Kind of Poultry and Subdistrict in Halmahera Selatan Regency (Heads), 2017</i>	212
5.4.3	Jumlah Ternak yang Dipotong menurut Jenis Ternak dan Kecamatan di Kabupaten Halmahera Selatan (Ekor), 2017 <i>Number of Livestocks Slaughtered by Kind of Livestocks and Subdistrict in Halmahera Selatan Regency (Heads), 2017</i>	213
5.5	Perikanan / Fishery	
5.5.1	Produksi Perikanan Tangkap menurut Subsektor dan Kecamatan di Kabupaten Halmahera Selatan (Ton), 2016 dan 2017 <i>Production of Fish Capture by Fishery Subsector and Subdistrict in Halmahera Selatan Regency, 2016 and 2017</i>	215
5.5.2	Jumlah Nelayan Perikanan Tangkap menurut Kecamatan di Kabupaten Halmahera Selatan, 2017 <i>Number of Fishermen Fish Capture by Subdistrict in Halmahera Selatan Regency, 2017</i>	216
5.5.3	Jumlah Perahu/Kapal menurut Jenis Perahu/Kapal dan Kecamatan di Kabupaten Halmahera Selatan, 2017 <i>Number of Fishing Boats by Type of Boat and Subdistrict in Halmahera Selatan Regency, 2017</i>	217
5.5.4	Potensi dan Produksi Budidaya Perikanan di Kabupaten Halmahera Selatan, 2017 <i>Potential and Production of Fishery Cultivation in Halmahera Selatan Regency, 2017</i>	218
5.6	Kehutanan / Forestry	
5.6.1	Luas Kawasan Hutan dan Perairan menurut Kecamatan di Kabupaten Halmahera Selatan (Ha), 2016 <i>Forest and Inland Water Area by Subdistrict in Halmahera Selatan Regency (Ha), 2016</i>	219

5.6.2	Produksi Kayu Hutan Menurut Jenis Kayu di Kabupaten Halmahera Selatan, 2015 <i>Timber Production by Types of Wood in Halmahera Selatan Regency, 2015</i>	222
5.6.3	Produksi Kayu Bulat Menurut Jenis Kayu di Kabupaten Halmahera Selatan, 2015 <i>Production of Logs by Types of Woods in Halmahera Selatan Regency, 2015</i>	223

Perindustrian, Pertambangan dan Energi
Manufacturing, Mining and Energy

6.1	Perindustrian / Manufacturing	
6.1.1	Banyaknya Perusahaan dan Tenaga Kerja menurut Klasifikasi Industri di Kabupaten Halmahera Selatan, 2017 <i>Number of Establishment and Worker by Type of Industry in Halmahera Selatan Regency, 2017</i>	229
6.2	Energi / Energy	
6.2.1	Daya Terpasang, Produksi, dan Distribusi Listrik pada Cabang/Ranting PLN di Kabupaten Halmahera Selatan, 2013-2017 <i>Installed power, Production and Distribution of Electricity on Branches State Electricity Company in Halmahera Selatan Regency, 2013-2017</i>	231
6.2.2	Banyaknya Unit Terpasang, Daya Terpasang dan Daya Mampu Menurut Ranting PLN di Kabupaten Halmahera Selatan 2017 <i>Number of Installed Units, Installed Power and Capability According to the PLN Branch in Halmahera Selatan Regency 2017</i>	232
6.2.3	Jumlah Pelanggan Listrik Menurut Ranting PLN di Kabupaten Halmahera Selatan, 2013-2017 <i>Number of Electricity Customers by Branches in Halmahera Selatan Regency, 2013-2017</i>	233
6.2.4	Persentase Banyaknya Desa Pengguna Listrik dan Jaringan di Kabupaten Halmahera Selatan, 2017 <i>Number of Percentage of Electricity and Network User in Halmahera Selatan Regency, 2017</i>	234
6.2.5	Pelanggan, Volume dan Nilai Air Minum yang Disalurkan PDAM menurut Jenis Pelanggan di PDAM Cabang Bacan, 2017 <i>Customers, Volume and Value of Distributed Water by Type of Customers Regional Municipal Water Corporation in Bacan, 2017</i>	235

6.2.6	Jumlah Pelanggan PDAM Cabang Bacan Menurut Jenis Konsumen, 2013-2017 <i>Number of Customer Regional Municipal Water Corporation in Bacan by Type of Customers, 2013-2017</i>	236
6.2.7	Jumlah Air Minum yang Disalurkan PDAM Menurut Jenis Konsumen di PDAM Cabang Bacan (m3), 2013-2017 <i>Volume of Sanitary Water Distributed by Type of Customers in Halmahera Selatan Regency (m3), 2013-2017</i>	237

Perdagangan
Trade

7.1	Banyaknya Perusahaan Menurut Bentuk Badan Hukum di Kabupaten Halmahera Selatan, 2013-2017 <i>Number of Establishment by Type of Business Entity in Halmahera Selatan Regency, 2013-2017</i>	242
7.2.	Banyaknya Pedagang Menurut Kecamatan di Kabupaten Halmahera Selatan, 2015 <i>Number of Merchants by Subdistrict in Halmahera Selatan Regency, 2015</i>	243
7.3	Banyaknya Sarana Perdagangan Menurut Jenisnya di Kabupaten Halmahera, 2010-2014 <i>Number of Trade Facilities in Halmahera Selatan Regency, 2010-2014</i>	244
7.4	Banyaknya Koperasi Menurut Jenis Koperasi dan Kecamatan di Kabupaten Halmahera Selatan, 2017 <i>Number of Cooperations by Type of Cooperation in Halmahera Selatan Regency, 2017</i>	245

Pariwisata
Tourism

8.1	Jumlah Hotel dan Restoran/Rumah Makan di Kabupaten Halmahera Selatan, 2012-2017 <i>Number of Accomodation and Restaurant in Halmahera Selatan Regency, 2012-2017</i>	251
8.2	Banyaknya Akomodasi, Kamar dan Tempat Tidur Menurut Kecamatan di Kabupaten Halmahera Selatan, 2017 <i>Number of Accomodations, Rooms and Beds by Subdistrict in</i>	252

8.3	<i>Halmahera Selatan Regency, 2017</i>	
	Banyaknya Akomodasi, Kamar dan Tempat Tidur di Kabupaten Halmahera Selatan, 2013-2017 <i>Number of Accomodations, Rooms and Beds in Halmahera Selatan Regency, 2013-2017</i>	253
8.4	Banyaknya Wisatawan Mancanegara dan Domestik menurut Bulan di Kabupaten Halmahera Selatan, 2017 <i>Number of Foreign and Domestic Tourist by Month in Halmahera Selatan Regency, 2017</i>	254

Transportasi dan Komunikasi
Transportation and Communication

9.1	Transportasi / <i>Transportation</i>	
9.1.1	Perhubungan Darat / <i>Land Transportation</i>	
9.1.1.1	Panjang Jalan Menurut Pemerintahan yang Berwenang di Kabupaten Halmahera Selatan (km), 2013-2017 <i>Lenght of Road by Level Government in Halmahera Selatan Regency (km), 2013-2017</i>	263
9.1.1.2	Panjang Jalan Menurut Jenis Permukaan di Kabupaten Halmahera Selatan (km), 2013-2017 <i>Lenght of Road by Type of Surface in Halmahera Selatan Regency (km), 2013-2017</i>	264
9.1.1.3	Panjang Jalan Menurut Kondisi Jalan di Kabupaten Halmahera Selatan (km), 2013-2017 <i>Lenght of Road by Condition in Halmahera Selatan Regency (km), 2013-2017</i>	265
9.1.1.4	Banyaknya Kendaraan Bermotor Menurut Jenis Kendaraan di Kabupaten Halmahera Selatan, 2016-2017 <i>Number of Motor Vehicles by Type of Motor Vehicles in Halmahera Selatan Regency, 2016-2017</i>	266
9.1.2	Perhubungan Laut / <i>Sea Transportation</i>	
9.1.2.1	Lalu Lintas Penumpang dan Barang di Pelabuhan Laut Babang Labuha, 2017 <i>Passengers and Goods of Sea Transportation Traffic in Babang Port Labuha, 2017</i>	267
9.1.3	Perhubungan Udara / <i>Air Transportation</i>	
9.1.3.1	Lalu Lintas Angkutan Udara di Bandara Udara Oesman Sadik Labuha, 2017 <i>Domestic Air Traffic in Oesman Sadik Airport Labuha, 2017</i>	268

9.2	Komunikasi / Communication	
9.2.1	Produksi Pos Menurut Jenisnya di Kabupaten Halmahera Selatan, 2012-2016 <i>Production of Post in Halmahera Selatan Regency, 2012-2016</i>	270
9.2.2	Jumlah Pelanggan Telepon Menurut Kecamatan di Kabupaten Halmahera Selatan, 2012-2016 <i>Number of Telephone Customer by Subdistrict in Halmahera Selatan Regency, 2012-2016</i>	271

**Keuangan dan Harga
Finance and Prices**

10.1	Keuangan Daerah / Regional Government Finance	
10.1.1	Realisasi Pendapatan Daerah Menurut Jenis Pendapatan di Kabupaten Halmahera Selatan (rupiah), 2016-2017 <i>Actual Revenues of Regional Government by Source of Revenues in Halmahera Selatan Regency (rupiah), 2016-2017</i>	276
10.1.2	Realisasi Belanja Daerah Menurut Jenis Belanja di Kabupaten Halmahera Selatan (rupiah), 2016-2017 <i>Actual Expenditures of Government by Kind of Expenditures in Halmahera Selatan Regency (rupiah), 2016-2017</i>	277
10.1.3	Realisasi Pembiayaan Daerah Menurut Jenis Pembiayaan di Kabupaten Halmahera Selatan (milyar rupiah), 2016-2017 <i>Actual Revenues of Regional Defrayal by Type of Defrayal in Halmahera Selatan Regency (billion rupiah), 2016-2017</i>	278
10.2	Inflasi dan Harga-Harga / Inflation and Prices	
10.2.1	Laju Inflasi Harga Konsumen Perdesaan menurut Kelompok Pengeluaran dan Bulan Kabupaten Halmahera Selatan, 2017 <i>Inflation Rate for Rural by Group of Expenditure and Month in Halmahera Selatan Regency, 2017</i>	279
10.2.2	Laju Inflasi Harga Konsumen Perdesaan di Kabupaten Halmahera Selatan, 2016-2017 <i>Inflation Rate for Rural in Halmahera Selatan Regency, 2016-2017</i>	281
10.2.3	Rata-Rata Harga Eceran Beberapa Jenis Barang menurut Bulan di Kecamatan Bacan (rupiah), 2017 <i>Average Price of Some Kind of Goods by Month in Bacan Subdistrict (rupiah), 2017</i>	282

Pengeluaran Penduduk
Expenditure

11.1	Pengeluaran Rata-rata Perkapita Sebulan Menurut Golongan Pengeluaran dan Kelompok Barang di Kabupaten Halmahera Selatan (rupiah), 2016 <i>Average Expenditure Per Capita Per Month by Expenditure Class and Commodity Group in Halmahera Selatan Regency (rupiahs), 2016</i>	291
11.2	Pengeluaran Rata-rata Perkapita Sebulan menurut Kelompok Makanan di Kabupaten Halmahera Selatan (rupiah), 2017 <i>Average Expenditure Per Capita Per Month by Food Group in Halmahera Selatan Regency (rupiahs), 2017</i>	292
11.3	Pengeluaran Rata-rata Perkapita Sebulan menurut Kelompok Bukan Makanan di Kabupaten Halmahera Selatan (rupiah), 2017 <i>Average Expenditure Per Capita Per Month for Non Food Group in Halmahera Selatan Regency (rupiahs), 2017</i>	293

Pendapatan Regional
Regional Income

12.1	Produk Domestik Regional Bruto Atas Dasar Harga Berlaku Menurut Lapangan Usaha di Kabupaten Halmahera Selatan (milyar rupiah), 2015–2017 <i>Gross Regional Domestic Product at Current Market Prices by Industry in Halmahera Selatan Regency (billion rupiahs), 2014-2016</i>	299
12.2	Produk Domestik Regional Bruto Atas Dasar Harga Konstan 2010 Menurut Lapangan Usaha di Kabupaten Halmahera Selatan (milyar rupiah), 2015–2017 <i>Gross Regional Domestic Product at 2010 Constant Market Prices by Industry in Halmahera Selatan Regency (billion rupiahs), 2015-2017</i>	301
12.3	Distribusi Persentase Produk Domestik Regional Bruto Atas Dasar Harga Berlaku Menurut Lapangan Usaha di Kabupaten Halmahera Selatan (persen), 2015–2017 <i>Percentage Distribution of Gross Regional Domestic Product at Current Market Prices by Industry in Halmahera Selatan Regency (percent), 2015-2017</i>	303
12.4	Laju Pertumbuhan Produk Domestik Regional Bruto Atas Dasar Harga Konstan 2010 Menurut Lapangan Usaha di Kabupaten Halmahera Selatan (milyar rupiah), 2015–2017	305

	<i>Growth Rate of Gross Regional Domestic Product at 2010 Constant Market Prices by Industry in Halmahera Selatan Regency (million rupiahs), 2015-2017</i>	
12.5	Indeks Harga Implisit Produk Domestik Regional Bruto Menurut Lapangan Usaha di Kabupaten Halmahera Selatan (2010=100), 2015–2017 <i>Implicit Price Index of Gross Regional Domestic Product by Industry in Halmahera Selatan Regency (2010=100), 2015-2017</i>	307
12.6	Laju Implisit Produk Domestik Regional Bruto Menurut Lapangan Usaha di Kabupaten Halmahera Selatan (2010=100), 2015–2017 <i>Implicit Growth Rate of Gross Regional Domestic Product by Industry in Halmahera Selatan Regency (2010=100), 2015-2017 ..</i>	309

**Perbandingan Antarkabupaten/kota
Regional Comparison**

13.1	Proyeksi Penduduk Menurut Kabupaten/Kota di Provinsi Maluku Utara (orang), 2013-2017 <i>Population Projection by Regency/Municipality of Maluku Utara Province (people), 2013-2017</i>	314
13.2	Laju Pertumbuhan Produk Domestik Regional Bruto Atas Dasar Harga Konstan 2010 Menurut Kabupaten/Kota di Provinsi Maluku Utara (persen), 2015-2017 <i>Growth Rate of Gross Regional Domestic Product at 2010 Constant Market Prices by Regency/Municipality of Maluku Utara Province (percentage), 2015-2017</i>	315
13.3	Inflasi Bulanan Kabupaten Halmahera Selatan, 2015-2017 <i>Monthly Inflation South Halmahera Regency, 2015-2017</i>	316
13.4	Indeks Kedalaman Kemiskinan, Indeks Keparahan Kemiskinan, Garis Kemiskinan Menurut Kabupaten/Kota di Provinsi Maluku Utara 2017 <i>Poverty Depth Index, Poverty Severity Index, Poverty Line According to District / City in Maluku Utara Province 2017</i>	317
13.5	Indeks Pembangunan Manusia (IPM) Menurut Kabupaten/Kota di Provinsi Maluku Utara, 2013-2017 <i>Human Development Index (HDI) by Regency/Municipality of Maluku Utara Province, 2013-2017</i>	318

Daftar Gambar
List of Figures

		Halaman
		<i>Page</i>
1.1	Persentase Luas Daratan dan Lautan di Kabupaten Halmahera Selatan, 2017 <i>Percentage of Land and Sea Area in Halmahera Selatan Regency, 2017</i>	6
1.2	Rata-rata Suhu Udara Menurut Bulan di Kabupaten Halmahera Selatan, 2017 <i>Average Temperature by Month di Halmahera Selatan Regency, 2017</i>	7
1.3	Jumlah Curah Hujan Menurut Bulan di Kabupaten Halmahera Selatan, 2017 <i>Rainfall by Month in Halmahera Selatan Regency, 2017</i>	8
2.1	Jumlah Desa menurut Kecamatan di Kabupaten Halmahera Selatan, 2017 <i>Number of Village by Subdistrict in Halmahera Selatan Regency, 2017</i>	25
2.2	Jumlah Anggota Dewan Perwakilan Rakyat Daerah menurut Tingkat Pendidikan Tertinggi yang Ditatamkan di Kabupaten Halmahera Selatan, 2017 <i>Number of First Level Parliament Members by Educational Attainment in Halmahera Selatan Regency, 2017</i>	26
2.3	Banyaknya Pegawai Negeri Sipil (PNS) menurut Golongan Kepangkatan di Kabupaten Halmahera Selatan, 2017 <i>Number of Civil Servants by Rank in Halmahera Selatan Regency, 2017</i>	27
3.1	Piramida Penduduk Kabupaten Halmahera Selatan, 2017 <i>Population Pyramid in Halmahera Selatan Regency, 2017</i>	56
3.2	Persentase Penduduk Berumur 15 Tahun Ke Atas menurut Jenis Kegiatan Utama di Kabupaten Halmahera Selatan, 2017 <i>Percentage of Population Aged 15 Years and Over by Main Activities in Halmahera Selatan Regency, 2017</i>	57
4.1	Jumlah Sekolah menurut Tingkat Pendidikan di Kabupaten Halmahera Selatan, 2016-2017 <i>Number of Schools by Level in Halmahera Selatan Regency, 2016-2017</i>	83

4.2	Banyaknya Tenaga Kesehatan di Kabupaten Halmahera Selatan, 2016-2017 <i>Number of Health Personel in Halmahera Selatan Regency, 2016-2017</i>	84
4.3	Jumlah Tempat Peribadatan Menurut Agama yang Dianut di Kabupaten Halmahera Selatan, 2015 dan 2017 <i>Number of places of worship by Religion in Halmahera Selatan Regency, 2015 and 2017</i>	85
4.4	Perkembangan Jumlah Penduduk dan Penduduk Miskin di Kabupaten Halmahera Selatan (jiwa), 2013-2017 <i>Development of Population and Poor People in Halmahera Selatan Regency (people), 2013-2017</i>	86
5	Produksi Beberapa Jenis Tanaman Sayuran di Kabupaten Halmahera Selatan (Ton), 2017 <i>Production on Some Vegetables in Halmahera Selatan Regency (Ton), 2017</i>	188
6	Jumlah Pelanggan Listrik dan Air di Kabupaten Halmahera Selatan, 2013-2017 <i>Number of Customer Electricity and Water in Halmahera Selatan, 2013-2017</i>	228
7	Banyaknya Perusahaan Menurut Bentuk Badan Hukum di Kabupaten Halmahera Selatan, 2013-2017 <i>Number of Establishment by Type of Business Entity in Halmahera Selatan Regency, 2013-2017</i>	241
8	Banyaknya Wisatawan Mancanegara dan Domestik menurut Bulan di Kabupaten Halmahera Selatan, 2017 <i>Number of International and Domestic Visitors by Month in Halmahera Selatan Regency, 2017</i>	250
9.1	Panjang Jalan Menurut Jenis Permukaan di Kabupaten Halmahera Selatan (km), 2017 <i>Lenght of Road by Type of Surface in Halmahera Selatan Regency (km), 2017</i>	260
9.2	Lalu Lintas Penumpang di Bandara Oesman Sadik Kabupaten Halmahera Selatan, 2017 <i>Domestic Air Traffic in Oesman Sadik Airport Labuha, 2017</i>	261
9.3	Lalu Lintas Penumpang di Pelabuhan Laut Babang, 2017 <i>Passengers Traffic of Sea Transportation in Babang Port, 2017</i>	262
10	Realisasi Penerimaan dan Belanja Daerah di Kabupaten Halmahera Selatan, 2016 dan 2017 <i>Realization of Regional Revenue and Expenditure in Halmahera Selatan Regency, 2016 and 2017</i>	275

11	Persentase Pengeluaran Rata-rata Perkapita Sebulan di Kabupaten Halmahera Selatan, 2017 <i>Percentage of Average Monthly Percapita Expenditure for Food and Non Food in Halmahera Selatan Regency, 2017</i>	290
12	PDRB Atas Dasar Harga Berlaku dan Harga Konstan Seri 2010 di Kabupaten Halmahera Selatan (miliar rupiah), 2015-2017 <i>GDRP of Halmahera Selatan Regency at Current Market Price and Constant Market Price 2010 Version in 2015-2017 (million rupiahs)</i>	298
13	Proyeksi Penduduk Menurut Kabupaten/Kota di Provinsi Maluku Utara (jiwa), 2017 <i>Population Projection by Regency/Municipality in Maluku Utara Province (people), 2017</i>	313

Penjelasan Umum **Explanatory Notes**

Tanda-tanda, satuan-satuan dan lain-lainnya yang digunakan dalam publikasi ini adalah sebagai berikut:

Symbols, measurement units, and acronyms which are used in this publication, are as follows:

1. TANDA-TANDA / SYMBOLS

Data tidak tersedia/ <i>Data not yet available</i>	: ...
Tidak ada atau nol (0)/ <i>Null or zero</i>	: -
Data dapat diabaikan/ <i>Data negligible</i>	: 0
Tanda desimal/ <i>Decimal point</i>	: ,
Data tidak dapat ditampilkan/ <i>Could not published</i>	: NA
Angka sementara/ <i>Preliminary</i>	: *
Angka sangat sementara/ <i>Very Preliminary</i>	: **

2. SATUAN / UNITS

Barel/ <i>barel</i>	: 158,99 liter/ <i>litres</i> = $1/6,2898 \text{ m}^3$
Hektar (ha)/ <i>hectare (ha)</i>	: 10 000 m ²
Kilometer (km)/ <i>kilometers (km)</i>	: 1 000 meter/ <i>meters (m)</i>
Knot/ <i>knot</i>	: 1,8523 km/jam (<i>km/hour</i>)
Kuintal (kw)/ <i>quintal (ql)</i>	: 100 kg
KWh	: 1 000 Watt hour
Liter (untuk beras)/ <i>litre (for rice)</i>	: 0,80 kg
MMSCF	: $1/35,3 \text{ m}^3$
Metric ton(m.ton)/ <i>metric ton (m.ton)</i>	: 0,98421 long ton = 1 000 kg
Ons/ <i>ounce</i>	: 28,31 gram/ <i>grams</i>
Ton/ <i>ton</i>	: 1 000 kg

Perbedaan angka di belakang koma disebabkan oleh pembulatan angka.

The difference in decimal numbers is caused by rounding

<https://halmaheraselatankab.bps.go.id>

PENJELASAN TEKNIS

1. Secara astronomis, Kabupaten Halmahera Selatan terletak di antara $126^{\circ}45'$ - $129^{\circ}30'$ Bujur Timur dan antara $0^{\circ}30'$ Lintang Utara - $2^{\circ}00'$ Lintang Selatan.
2. Berdasarkan posisi geografinya, Kabupaten Halmahera Selatan memiliki batas-batas: Utara - Kota Tidore Kepulauan, dan Kota Ternate; Selatan - Laut Seram; Timur - Laut Halmahera; Barat - Laut Maluku.
3. Luas wilayah Kabupaten Halmahera Selatan adalah $40.263,72 \text{ km}^2$, yang terdiri dari daratan $8.779,32 \text{ km}^2$ (22 persen) dan lautan $31.484,40 \text{ km}^2$ (78 persen).

TECHNICAL NOTES

1. *Astronomically, Halmahera Selatan Regency is located between $126^{\circ}45'$ and $129^{\circ}30'$ East longitude, and between $0^{\circ}30'$ North Longitude and $0^{\circ}30'$ South Longitude.*
2. *In terms of geographic position, Halmahera Selatan Regency has boundaries as follows: North – Kota Tidore Kepulauan, and Kota Ternate; South – Laut Seram; East – Laut Halmahera; West – Laut Maluku.*
3. *The area of Halmahera Selatan Regency is $40.263,72 \text{ km}^2$, which consists of $8.779,32 \text{ km}^2$ land area (22 percent) and $31.484,40 \text{ km}^2$ sea area (78 percent).*

ULASAN

1.1 Keadaan Geografi

Ibukota kabupaten Halmahera Selatan adalah Labuha. Kabupaten Halmahera Selatan terdiri dari 30 kecamatan yang terletak di tujuh pulau besar dan dua kepulauan, yaitu:

- **Pulau Obi:** Obi Selatan, Obi, Obi Barat, Obi Utara dan Obi Timur.
- **Pulau Bacan:** Bacan, Bacan Selatan, Bacan Timur, Bacan Barat, Bacan Timur Tengah, Bacan Timur Selatan, Bacan Barat Utara.
- **Kepulauan Batang Lomang:** Kepulauan Batang Lomang
- **Pulau Makian:** Pulau Makian dan Makian Barat
- **Pulau Kayoa:** Kayoa, Kayoa Selatan, Kayoa Barat, dan Kayoa Utara.
- **Pulau Kasiruta:** Kasiruta Barat dan Kasiruta timur.
- **Pulau Mandioli:** Mandioli Utara dan Mandioli Selatan
- **Pulau Halmahera:** Gane Barat, Gane Barat Utara, Gane Barat Selatan, Gane Timur, Gane Timur Tengah dan Gane Timur Selatan.
- **Kepulauan Joronga:** Kepulauan Joronga

1.2 Keadaan Iklim

Selama tahun 2017, Stasiun Meteorologi Klas III Labuha mencatat suhu udara tertinggi terjadi pada bulan November yakni 32,2 °C dan terendah pada bulan Maret yaitu 22,7 °C. Kelembaban Udara rata-rata mencapai 84 %.

DESCRIPTION

1.1 Geography Condition

Labuha is the capital of Halmahera Selatan Regency. Halmahera Selatan Regency has 30 subdistrict spreading over seven main island and two archipelago. These include:

- **Obi Island:** Obi Selatan, Obi, Obi Barat, Obi Utara dan Obi Timur.
- **Bacan Island:** Bacan, Bacan Selatan, Bacan Timur, Bacan Barat, Bacan Timur Tengah, Bacan Timur Selatan, Bacan Barat Utara.
- **Batang Lomang Archipelago:** Kepulauan Batang Lomang
- **Makian Island:** Pulau Makian dan Makian Barat
- **Kayoa Island:** Kayoa, Kayoa Selatan, Kayoa Barat, dan Kayoa Utara.
- **Kasiruta Island:** Kasiruta Barat dan Kasiruta timur.
- **Mandioli Island:** Mandioli Utara dan Mandioli Selatan
- **Halmahera Island:** Gane Barat, Gane Barat Utara, Gane Barat Selatan, Gane Timur, Gane Timur Tengah dan Gane Timur Selatan.
- **Joronga Archipelago:** Kepulauan Joronga

1.2 Climate Condition

In 2017, Meteorological Station Class III of Labuha was recorded the highest temperatures occurred in November recorded 32,2 °C and lowest temperature occurred in July recorded 22,7 °C. The average humidity was 84 %.

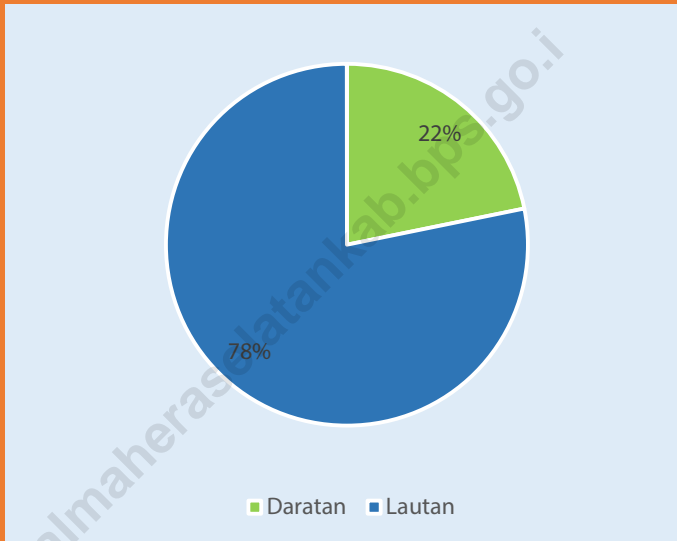
Selama 2017 terjadi hari hujan sepanjang tahun dengan intensitas beragam. Curah hujan tertinggi terjadi pada bulan Juli. Kecepatan angin maksimum tercatat mencapai 18 knot.

Rainy days occurred along the year of 2017 with varied intensity. The highest rainfall occurred in July. Maximum wind velocity recorded 18 knots.

<https://halmaheraselatankab.bps.go.id>

Gambar 1.1 Persentase Luas Daratan dan Lautan di Kabupaten Halmahera Selatan, 2017

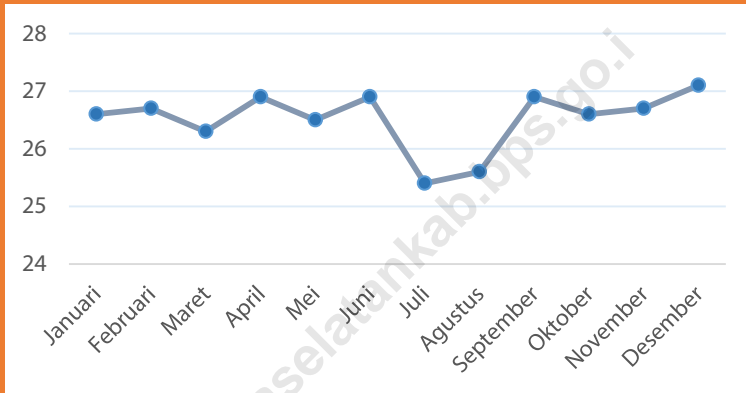
Figure 1.1 Percentage of Land and Sea Area in Halmahera Selatan Regency, 2017



Sumber/Source: Badan Pemberdayaan Masyarakat Desa Kabupaten Halmahera Selatan/Village Community Empowerment Agency of Halmahera Selatan Regency

Gambar 1.2 Rata-rata Suhu Udara Menurut Bulan di Kabupaten Halmahera Selatan, 2017

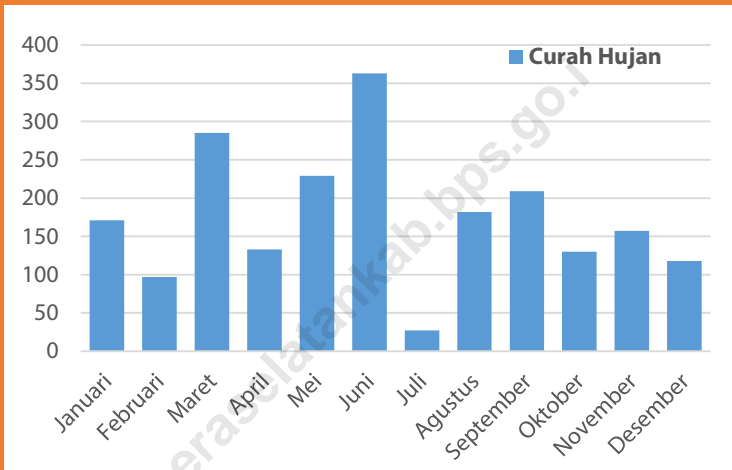
Figure 1.2 Average Temperature by Month di Halmahera Selatan Regency, 2017



Sumber/Source: Stasiun Meteorologi Klas III Labuha/Meteorological Station Class III Labuha

Gambar 1.3 Jumlah Curah Hujan Menurut Bulan di Kabupaten Halmahera Selatan, 2017

Figure 1.3 Rainfall by Month in Halmahera Selatan Regency, 2017



Sumber/Source : Stasiun Meteorologi Klas III Labuha/Meteorological Station Class III Labuha

1.1. KEADAAN GEOGRAFI / GEOGRAPHY CONDITION

Tabel 1.1.1 Luas Wilayah Menurut Kecamatan di Kabupaten Halmahera Selatan, 2017
Table 1.1.1 Total Area by Subdistrict in Halmahera Selatan Regency, 2017

	Kecamatan Subdistrict	Luas (km ²) Area (sq.km ²)	Persentase Percentage
	(1)	(2)	(3)
010	Obi Selatan	1 083,48	12,34
020	Obi	1 073,15	12,22
021	Obi Barat	94,53	1,08
022	Obi Timur	636,23	7,25
023	Obi Utara	160,69	1,83
030	Bacan	304,69	3,47
031	Mandioli Selatan	138,81	1,58
032	Mandioli Utara	96,79	1,10
033	Bacan Selatan	169,21	1,93
034	Kep Batang Lomang	55,81	0,64
040	Bacan Timur	463,5	5,28
041	Bacan Timur Selatan	321,13	3,66
042	Bacan Timur Tengah	276,28	3,15
050	Bacan Barat	180,78	2,06
051	Kasiruta Barat	272,98	3,11
052	Kasiruta Timur	247,93	2,82
053	Bacan Barat Utara	264,94	3,02
060	Kayoa	87,62	1,00
061	Kayoa Barat	27,07	0,31
062	Kayoa Selatan	26,06	0,30
063	Kayoa Utara	39,22	0,45
070	Pulau Makian	55,5	0,63
071	Makian Barat	35,54	0,40
080	Gane Barat	493,67	5,62
081	Gane Barat Selatan	252,55	2,88
082	Gane Barat Utara	501,69	5,71
083	Kep Joronga	148,93	1,70
090	Gane Timur	656,72	7,48
091	Gane Timur Tengah	309,67	3,53
092	Gane Timur Selatan	304,15	3,46
	Halmahera Selatan	8 779,32	100,00

Sumber/Source: Badan Pemberdayaan Masyarakat Desa Kabupaten Halmahera Selatan/Village Community Empowerment Agency of Halmahera Selatan Regency

Tabel
Table

1.1.2

Tinggi Wilayah di Atas Permukaan Laut (DPL) Menurut
Kecamatan di Kabupaten Halmahera Selatan, 2017
*Height Above Mean Sea Level (AMSL) by Subdistrict in
Halmahera Selatan Regency, 2017*

	Kecamatan <i>Subdistrict</i>	Ibukota Kecamatan <i>Capital of Subdistrict</i>	Tinggi (m) <i>Height (m)</i>
	(1)	(2)	(3)
010	Obi Selatan	Wayaloar	3
020	Obi	Laiwui	2
021	Obi Barat	Jikohai	2
022	Obi Timur	Sum	2
023	Obi Utara	Madapolo	1
030	Bacan	Labuha	3
031	Mandioli Selatan	Jiko	3
032	Mandioli Utara	Indong	5
033	Bacan Selatan	Mandaong	5
034	Kep Batang Lomang	Bajo	3
040	Bacan Timur	Babang	7
041	Bacan Timur Selatan	Wayaua	2
042	Bacan Timur Tengah	Bibinoi	2
050	Bacan Barat	Indari	2
051	Kasiruta Barat	Palamea	2
052	Kasiruta Timur	Loleojaya	2
053	Bacan Barat Utara	Yaba	2
060	Kayoa	Guruapin	7
061	Kayoa Barat	Busua	1
062	Kayoa Selatan	Laluin	1
063	Kayoa Utara	Laromabati	3
070	Pulau Makian	Kota	5
071	Makian Barat	Mateketen	1
080	Gane Barat	Saketa	2
081	Gane Barat Selatan	Gane Dalam	2
082	Gane Barat Utara	Dolik	4
083	Kep Joronga	Kukupang	1
090	Gane Timur	Maffa	2
091	Gane Timur Tengah	Bisui	2
092	Gane Timur Selatan	Gane Luar	1

Catatan/Note: Ketinggian berdasarkan ketinggian Ibu Kota Kecamatan/*Elevation by Elevation
Subdistricts Capitals*

Sumber/Source: BPS Kabupaten Halmahera Selatan/BPS - *Statistics of Halmahera Selatan Regency*

Tabel

1.1.3

Table

Jarak dari Ibukota Kecamatan ke Ibukota Kabupaten di
Kabupaten Halmahera Selatan (km), 2017
*Distance Between Subdistricts Capital and Regency Capital in
Halmahera Selatan Regency (km), 2017*

	Kecamatan Subdistrict	Ibukota Kecamatan Capital of Subdistrict	Jarak ke Ibukota Kabupaten *) Distance to Regency Capital
	(1)	(2)	(3)
010	Obi Selatan	Wayaloar	225,7
020	Obi	Laiwui	91,9
021	Obi Barat	Jikohai	99,1
022	Obi Timur	Sum	141,3
023	Obi Utara	Madapolo	70,4
030	Bacan	Labuha	-
031	Mandioli Selatan	Jiko	41,7
032	Mandioli Utara	Indong	19,8
033	Bacan Selatan	Mandaong	3,0
034	Kep Batang Lomang	Bajo	10,5
040	Bacan Timur	Babang	16,0
041	Bacan Timur Selatan	Wayaua	48,3
042	Bacan Timur Tengah	Bibinoi	115,7
050	Bacan Barat	Indari	40,0
051	Kasiruta Barat	Palamea	44,4
052	Kasiruta Timur	Loleojaya	48,8
053	Bacan Barat Utara	Yaba	76,1
060	Kayoa	Guruapin	114,2
061	Kayoa Barat	Busua	73,1
062	Kayoa Selatan	Laluin	107,4
063	Kayoa Utara	Laromabati	138,7
070	Pulau Makian	Kota	153,5
071	Makian Barat	Mateketen	151,5
080	Gane Barat	Saketa	126,7
081	Gane Barat Selatan	Gane Dalam	111,7
082	Gane Barat Utara	Dolik	144,3
083	Kep Joronga	Kukupang	115,2
090	Gane Timur	Maffa	272,6
091	Gane Timur Tengah	Bisui	212,2
092	Gane Timur Selatan	Gane Luar	180,6

Catatan/Note: Labuha sebagai Ibukota Kabupaten/Labuha as Regency Capital

Sumber/Source: Dinas Perhubungan Komunikasi dan Informatika Kabupaten Halmahera Selatan/Information, Communication and Transportation Service of Halmahera Selatan Regency

Tabel 1.1.4 **Luas Beberapa Pulau di Kabupaten Halmahera Selatan, 2017**
Table 1.1.4 **Area of Some Islands in Halmahera Selatan Regency, 2017**

Nama Pulau Island Name	Luas (km²) Area (km²)
(1)	(2)
Pulau Obi/ <i>Obi Island</i>	3 111,0
Pulau Bacan/ <i>Bacan Island</i>	2 053,0
Pulau Makian/ <i>Makian Island</i>	113,1
Pulau Kayoa/ <i>Kayoa Island</i>	142,0
Pulau Kasiruta/ <i>Kasiruta Island</i>	708,0
Pulau Mandioli/ <i>Mandioli Island</i>	260,0

Sumber/Source: Badan Perencanaan Pembangunan Daerah Kabupaten Halmahera Selatan/
Development Planning Agency at Sub-National Level of Halmahera Selatan Regency

1.2. KEADAAN IKLIM / CLIMATE CONDITION

Tabel
Table

1.2.1

Suhu Udara Minimum, Maksimum dan Rata-rata Menurut
Bulan di Kabupaten Halmahera Selatan, 2017
*Minimum, Maximum and Average Temperature by Month in
Halmahera Selatan Regency, 2017*

Bulan Month	Suhu Udara (°C) Temperature (°C)		
	Minimum Minimum	Maksimum Maximum	Rata-rata Average
(1)	(2)	(3)	(4)
Januari/January	23,0	31,6	26,6
Februari/February	23,5	31,5	26,7
Maret/March	22,7	31,2	26,3
April/April	22,8	31,9	26,9
Mei/May	23,7	31,3	26,5
Juni/June	23,1	31,8	26,9
Juli/July	23,0	29,6	25,4
Agustus/August	23,0	29,7	25,6
September/September	23,1	31,6	26,9
Oktober/October	23,3	31,8	26,6
November/November	23,4	32,2	26,7
Desember/December	23,8	31,9	27,1

Sumber/Source: Stasiun Meteorologi Klas III Labuha/Meteorological Station Class III Labuha

Tabel
Table

1.2.2

Kelembaban Udara Minimum, Maksimum dan Rata-rata Menurut Bulan di Kabupaten Halmahera Selatan, 2017
Minimum, Maximum and Average Humidity by Month in Halmahera Selatan Regency, 2017

Bulan Month	Kelembaban Udara (%) Humidity (%)		
	Minimum Minimum	Maksimum Maximum	Rata-rata Average
(1)	(2)	(3)	(4)
Januari/January	57	98	85
Februari/February	59	97	84
Maret/March	63	97	85
April/April	57	97	84
Mei/May	65	98	87
Juni/June	57	97	84
Juli/July	65	97	89
Agustus/August	66	98	89
September/September	57	97	84
Oktober/October	60	97	85
November/November	50	97	84
Desember/December	61	97	84

Sumber/Source: Stasiun Meteorologi Klas III Labuha/Meteorological Station Class III Labuha

Tabel
Table 1.2.3

Tekanan Udara Minimum, Maksimum dan Rata-rata Menurut Bulan di Kabupaten Halmahera Selatan, 2017
Minimum, Maximum and Average Atmospheric Pressure by Month in Halmahera Selatan Regency, 2017

Bulan Month	Tekanan Udara (mb) Atmospheric Pressure (mb)		
	Minimum Minimum	Maksimum Maximum	Rata-rata Average
(1)	(2)	(3)	(4)
Januari/January	1004,2	1009,2	1006,7
Februari/February	1003,7	1010,4	1007,5
Maret/March	1004,5	1009,5	1007,6
April/April	1007,1	1009,6	1007,8
Mei/May	1005,8	1009,2	1007,5
Juni/June	1007,1	1009,8	1008,4
Juli/July	1007,0	1009,7	1008,5
Agustus/August	1006,7	1008,8	1008,0
September/September	1005,4	1009,6	1007,8
Oktober/October	1004,4	1008,8	1006,6
November/November	1003,7	1006,2	1005,4
Desember/December	1004,0	1007,1	1006,0

Sumber/Source: Stasiun Meteorologi Klas III Labuha/Meteorological Station Class III Labuha

Tabel
Table

1.2.4

Kecepatan Angin Maksimum dan Arah Angin Menurut Bulan di Kabupaten Halmahera Selatan, 2017
Maximum Wind Velocity and Wind Direction by Month in Halmahera Selatan Regency, 2017

Bulan Month	Angin Wind		
	Kecepatan Rata-rata (knot) Average Velocity (knot)	Arah Angin ($^{\circ}$) Wind Direction ($^{\circ}$)	Kecepatan Maksimum (knot) Maximum Velocity (knot)
(1)	(2)	(3)	(4)
Januari/January	2	Barat Daya/South West	14
Februari/February	2	Barat Daya/South West	10
Maret/March	2	Barat Daya/South West	12
April/April	2	Barat Daya/South West	14
Mei/May	2	Timur Laut/North East	8
Juni/June	2	Timur Laut/North East	10
Juli/July	3	Timur Laut/North East	18
Agustus/August	3	Timur Laut/North East	18
September/September	3	Barat Daya/South West	17
Oktober/October	4	Barat/West	11
November/November	3	Barat Daya/South West	17
Desember/December	4	Barat Daya/South West	15

Sumber/Source: Stasiun Meteorologi Klas III Labuha/Meteorological Station Class III Labuha

Tabel
Table

1.2.5

Rata-rata Penyinaran Matahari Menurut Bulan di Kabupaten
Halmahera Selatan, 2017
*Average Sunshine by Month in Halmahera Selatan Regency,
2017*

Bulan Month	Penyinaran Matahari (%) Sunshine (%)
(1)	(2)
Januari/January	57,1
Februari/February	54,8
Maret/March	43,7
April/April	60,4
Mei/May	57,3
Juni/June	45,1
Juli/July	38,1
Agustus/August	40,6
September/September	30,2
Oktober/October	70,3
November/November	69,7
Desember/December	65,0

Sumber/Source: Stasiun Meteorologi Klas III Labuha/Meteorological Station Class III Labuha

Tabel

1.2.6

Table

Jumlah Curah Hujan dan Banyaknya Hari Hujan Menurut Bulan di Kabupaten Halmahera Selatan, 2017

Amount of Precipitation and Number of Rainy Days by Month in Halmahera Selatan Regency, 2017

Bulan Month	Curah Hujan (mm) Precipitation (mm)	Hari Hujan (hh) Rainy Days (hh)
(1)	(2)	(3)
Januari/January	171	20,0
Februari/February	97	16,0
Maret/March	285	21,0
April/April	133	19,0
Mei/May	229	19,0
Juni/June	363	26,0
Juli/July	27	23,0
Agustus/August	182	20,0
September/September	209	23,0
Oktober/October	130	13,0
November/November	157	14,0
Desember/December	118	20,0

Sumber/Source: Stasiun Meteorologi Klas III Labuha/Meteorological Station Class III Labuha

1.3. BENCANA ALAM / *DISASTER*

Tabel 1.3.1 Waktu dan Lokasi Menurut Jenis Kejadian Bencana Alam di Kabupaten Halmahera Selatan, 2017
Time and Location by Type of Disaster in Halmahera Selatan Regency, 2017

Jenis Kejadian <i>Type of Disaster</i>	Waktu Kejadian <i>Time of Disaster</i>	Lokasi Kejadian <i>Location of Disaster</i>	
(1)	(2)	(3)	
Banjir	09 Januari 2017	Babang (Bacan Timur)	
	10 Mei 2017	Sabatang (Bacan timur) Kampung Makian (Bacan Selatan) Mandaong (Bacan Selatan) Kupal (Bacan Selatan) Tuakona (Bacan Selatan)	
	04 Juni 2017	Panambuung (Bacan Selatan) Imbu-Imbu (Kasiruta Barat) Arumamang (Kasiruta Barat) Sengga Baru (Kasiruta Barat) Oha (Gane Barat)	
	15 Juni 2017	Bibinoi (Bacan Timur Tengah) Amasing Kota Utara (Bacan) Amasing Kali (Bacan)	
	20 Juli 2017	Amasing Kota Barat (Bacan) Babang (Bacan Timur) Doro (Gane Barat) Loleongusu (Mandioli Utara)	
	23 Juli 2017	Wayamiga (Bacan Timur) Bajo (Batang Lomang)	
	01 Agustus 2017	Lalubi (Gane Timur)	
	19 Agustus 2017	Indomut (Bacan)	
	11 September 2017	Wayamiga (Bacan Timur)	
	17 Oktober 2017	Kecamatan Obi	
	17 November 2017	Bori (Bacan Timur)	
	Putting Beliung	02 Januari 2017	Pigaraja (Bacan Timur Selatan)
		07 Januari 2017	Bibinoi (Bacan Timur Tengah)
Kebakaran	13 April 2017	Tomori (Bacan)	
	01 Mei 2017	Labuha (Bacan)	
Tanah Longsor	21 Mei 2017	Kampung Buton (Obi) Imbu-Imbu (Kasiruta Barat)	
	04 Juni 2017	Aru Mamang (Kasiruta Barat) Sengga Baru (Kasiruta Barat)	
	20 Juli 2017	Loleo Ngusu (Mandioli Utara)	
	23 Juli 2017	Indomut (Bacan) Bajo (Batang Lomang)	

Tabel 1.3.1 **Lanjutan**
Table 1.3.1 **Continued**

Korban Tenggelam	26 Juli 2017	Pasir Putih (Obi Utara)
	01 Mei 2017	Wooi (Obi Timur)
	08 September 2017	Mano (Obi Selatan)
	29 Desember 2017	Mano (Obi Selatan)

Sumber/Source: Badan Penanggulangan Bencana Daerah Kabupaten Halmahera Selatan/Regional Disaster Management Agency of Halmahera Selatan Regency

PENJELASAN TEKNIS

TECHNICAL NOTES

1. Kabupaten Halmahera Selatan terbentuk tanggal 25 Februari 2003 berdasarkan UU Nomor 1 Tahun 2003. Pada awal berdirinya, Kabupaten Halmahera Selatan terdiri dari sembilan kecamatan yaitu Kecamatan Bacan, Kecamatan Bacan Timur, Kecamatan Bacan Barat, Kecamatan Pulau Makian, Kecamatan Kayoa, Kecamatan Obi, Kecamatan Obi Selatan, Kecamatan Gane Barat dan Kecamatan Gane Timur. Pada tahun 2007 dengan terbitnya Perda No. 8 Tahun 2007 kecamatan-kecamatan induk tersebut dimekarkan menjadi 30 kecamatan. Adapun jumlah desa di Halmahera Selatan sebanyak 250 desa definitif serta ada Enam Unit Pemukiman Transmigrasi (UPT).
 2. Untuk mendukung penyelenggaraan kegiatan statistik, BPS menetapkan kode dan nama wilayah kerja statistik. Penetapan dituangkan dalam Peraturan Kepala Badan Pusat Statistik Nomor 44 Tahun 2016 tentang Perubahan Atas Peraturan Kepala Badan Statistik Nomor 90 Tahun 2016 tentang Kode dan Nama Wilayah Kerja Statistik Tahun 2015.
 3. Anggota Dewan Perwakilan Rakyat Daerah (DPRD) dipilih melalui pemilihan umum (pemilu) dan dilantik dalam masa jabatan lima tahun.
1. *Halmahera Selatan Regency was formed February 25th, 2003 under Law No. 1 of 2003. In the beginning, Halmahera Selatan Regency consists of nine subdistricts. Those are Bacan subdistrict, Bacan Timur subdistrict, Bacan Barat subdistrict, Pulau Makian subdistrict, Kayoa subdistrict, Obi subdistrict, Obi Selatan subdistrict, Gane Barat subdistrict, and Gane Timur subdistrict. In 2007, with the publication of Regulation No. 8 of 2007 the subdistricts divided into 30 subdistricts. Halmahera Selatan has 249 village and there are seven Transmigration Settlement Unit (UPT).*
 2. *In collecting statistical data, BPS-Statistics Indonesia has set codes and names of all regional level where the data collection is undertaken. It was stipulated in Chief Statistician Regulation Number 44 of 2016, as a revision of Chief Statistician Regulation Number 90 of 2015 on Code and Name of Regional Level of Data Collection.*
 3. *Regional House of Representatives (DPRD) members are elected through a general election and appointed for a five-years membership.*

ULASAN**DESCRIPTION**

Kabupaten Halmahera Selatan terdapat 30 orang anggota DPRD yang semuanya berjenis kelamin laki-laki, sebagian besar anggota DPRD berpendidikan DIV/S1 sebanyak 16 orang sedangkan sisanya SLTA / Sederajat sebanyak 10 orang, dan S2/S3 sebanyak 4 orang. Pada tahun 2017 di Kabupaten Halmahera Selatan mencakup 10 Peraturan Daerah.

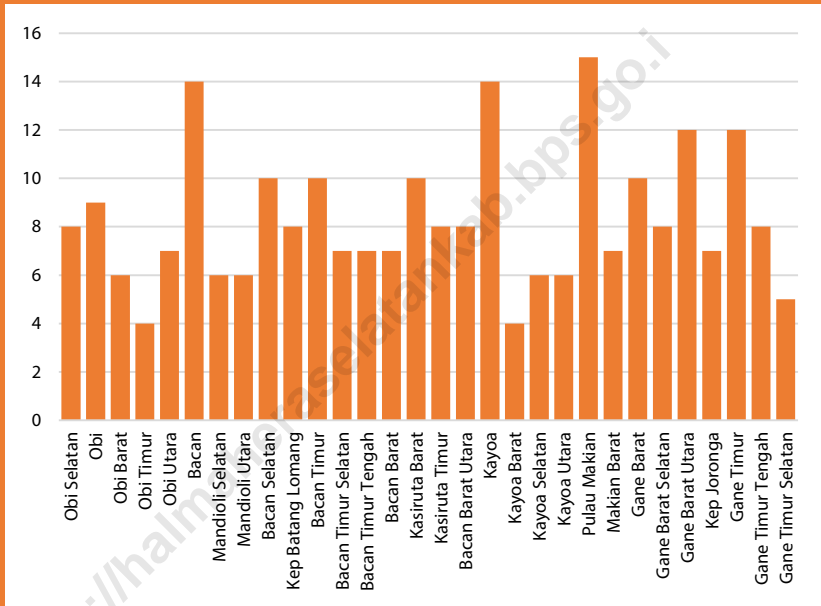
There are 30 members of Parliament who are all male, mostly educated DIV/S1 was 16 people while the rest of senior high school/equivalent was 10 people, and S2/S3 was 4 people. In 2017, in Halmahera Selatan Regency. There are 10 Regional Regulation

Pemerintah Kabupaten Halmahera Selatan memiliki sebanyak 4.223 orang Aparatur Sipil Negara (ASN).

Government of Halmahera Selatan Regency has 4.223 public servants.

Gambar 2.1 Jumlah Desa menurut Kecamatan di Kabupaten Halmahera Selatan, 2017

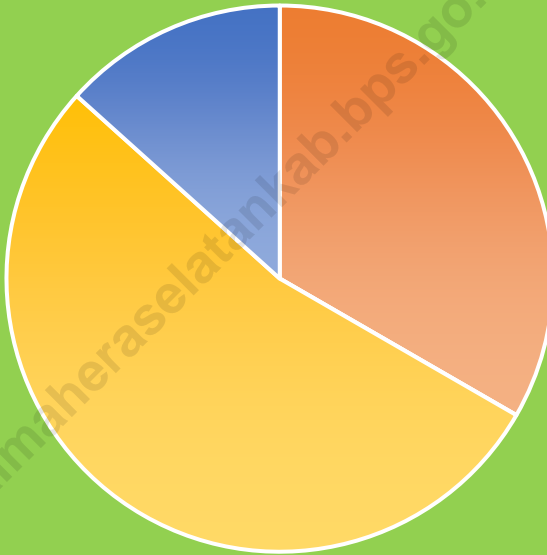
Figure 2.1 Number of Village by Subdistrict in Halmahera Selatan Regency, 2017



Sumber/Source: Badan Pemberdayaan Masyarakat Desa Kabupaten Halmahera Selatan/Village Community Empowerment Agency of Halmahera Selatan Regency

Gambar 2.2 Jumlah Anggota Dewan Perwakilan Rakyat Daerah menurut Tingkat Pendidikan Tertinggi yang Ditamatkan di Kabupaten Halmahera Selatan, 2017

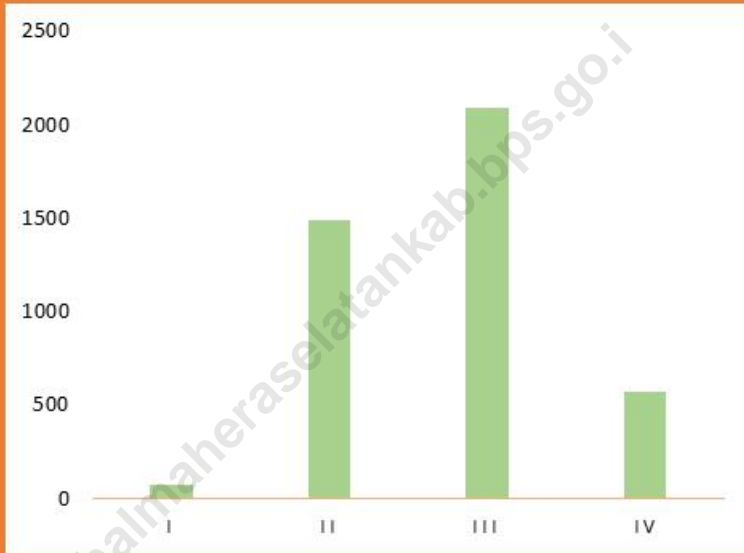
Figure 2.2 Number of First Level Parliament Members by Educational Attainment in Halmahera Selatan Regency, 2017



Sumber/Source: Sekretariat DPRD Kabupaten Halmahera Selatan/*Legislative Secretary of Halmahera Selatan Regency*

Gambar 2.3 Banyaknya Pegawai Negeri Sipil (PNS) menurut Golongan Kepangkatan di Kabupaten Halmahera Selatan, 2017

Figure 2.3 Number of Civil Servants by Rank in Halmahera Selatan Regency, 2017



Sumber/Source: Badan Kepegawaian Daerah Kabupaten Halmahera Selatan/*Employee Board of Halmahera Selatan Regency*

Jumlah Desa, Dusun, Rukun Warga/Rukun Kampung (RW/RK) dan Rukun Tetangga (RT) menurut Kecamatan di Kabupaten Halmahera Selatan, 2017

Tabel

2.1

Table

Number of Village, Hamlet, RW/RK and RT by Subdistrict in Halmahera Selatan Regency, 2017

	Kecamatan <i>Subdistrict</i>	Desa <i>Village</i>	Dusun <i>Hamlet</i>	RW/RK <i>RW/RK</i>	RT <i>RT</i>
	(1)	(2)	(3)	(4)	(5)
010	Obi Selatan	8
020	Obi	9
021	Obi Barat	6
022	Obi Timur	4
023	Obi Utara	7
030	Bacan	14
031	Mandioli Selatan	6
032	Mandioli Utara	6
033	Bacan Selatan	10
034	Kep Batang Lomang	8
040	Bacan Timur	10
041	Bacan Timur Selatan	7
042	Bacan Timur Tengah	7
050	Bacan Barat	7
051	Kasiruta Barat	10
052	Kasiruta Timur	8
053	Bacan Barat Utara	8
060	Kayoa	14
061	Kayoa Barat	4
062	Kayoa Selatan	6
063	Kayoa Utara	6
070	Pulau Makian	15
071	Makian Barat	7
080	Gane Barat	10
081	Gane Barat Selatan	8
082	Gane Barat Utara	12
083	Kep Joronga	7
090	Gane Timur	13
091	Gane Timur Tengah	8
092	Gane Timur Selatan	5
	Halmahera	2017	250
	Selatan	2016	249

Sumber/Source: Badan Pemberdayaan Masyarakat Desa Kabupaten Halmahera Selatan/Village Community Empowerment Agency of Halmahera Selatan Regency

Tabel
Table

2.2

**Banyaknya Desa dan Klasifikasinya menurut Kecamatan di
Kabupaten Halmahera Selatan, 2017**
*Number of Village and Classification by Subdistrict in
Halmahera Selatan Regency, 2017*

	Kecamatan Subdistrict	Klasifikasi Desa/Village Classification			Jumlah Total
		Swadaya Self Help	Swakarsa Self Work	Swasembada Self Supporting	
	(1)	(2)	(3)	(4)	(5)
010	Obi Selatan	8	-	-	8
020	Obi	9	-	-	9
021	Obi Barat	6	-	-	6
022	Obi Timur	4	-	-	4
023	Obi Utara	7	-	-	7
030	Bacan	14	-	-	14
031	Mandioli Selatan	6	-	-	6
032	Mandioli Utara	6	-	-	6
033	Bacan Selatan	10	-	-	10
034	Kep Batang Lomang	8	-	-	8
040	Bacan Timur	10	-	-	10
041	Bacan Timur Selatan	7	-	-	7
042	Bacan Timur Tengah	7	-	-	7
050	Bacan Barat	7	-	-	7
051	Kasiruta Barat	10	-	-	10
052	Kasiruta Timur	8	-	-	8
053	Bacan Barat Utara	8	-	-	8
060	Kayoa	14	-	-	14
061	Kayoa Barat	4	-	-	4
062	Kayoa Selatan	6	-	-	6
063	Kayoa Utara	6	-	-	6
070	Pulau Makian	15	-	-	15
071	Makian Barat	7	-	-	7
080	Gane Barat	10	-	-	10
081	Gane Barat Selatan	8	-	-	8
082	Gane Barat Utara	12	-	-	12
083	Kep Joronga	7	-	-	7
090	Gane Timur	13	-	-	13
091	Gane Timur Tengah	8	-	-	8
092	Gane Timur Selatan	5	-	-	5
	Halmahera	2017	250	-	250
	Selatan	2016	249	-	249

Sumber/Source: Badan Pemberdayaan Masyarakat Desa Kabupaten Halmahera Selatan/Village Community Empowerment Agency of Halmahera Selatan Regency

Jumlah Anggota Dewan Perwakilan Rakyat Daerah menurut
Partai Politik dan Jenis Kelamin di Kabupaten Halmahera
Selatan, 2017

Tabel 2.3
Table

*Number of First Level Parliament Members by Political Parties
and Sex in Halmahera Selatan Regency, 2017*

Partai Politik <i>Political Party</i>	Jenis Kelamin <i>Sex</i>		Jumlah <i>Total</i>
	Laki-Laki <i>Male</i>	Perempuan <i>Female</i>	
(1)	(2)	(3)	(4)
Partai Keadilan Sejahtera (PKS)	4	-	4
Partai Golongan Karya (GOLKAR)	5	-	5
Partai Amanah Nasional (PAN)	3	-	3
Partai Hati Nurani Rakyat (HANURA)	2	-	2
Partai Kebangkitan Bangsa (PKB)	3	-	3
Partai Demokrat	3	-	3
Partai Nasional Demokrat (NASDEM)	4	-	4
Partai Demokrasi Indonesia Perjuangan (PDIP)	2	-	2
Partai Gerakan Indonesia Raya (GERINDRA)	3	-	3
Partai Keadilan dan Persatuan Indonesia (PKPI)	1	-	1
Jumlah/Total	30	-	30

Sumber/Source: Sekretariat DPRD Kabupaten Halmahera Selatan/Legislative Secretary of Halmahera Selatan Regency

Tabel
Table

2.4

**Jumlah Anggota Dewan Perwakilan Rakyat Daerah menurut
Kelompok Umur dan Jenis Kelamin di Kabupaten Halmahera
Selatan, 2017**

*Number of First Level Parliament Members by Age Group and
Sex in Halmahera Selatan Regency, 2017*

Kelompok Umur <i>Age Group</i>	Jenis Kelamin <i>Sex</i>		Jumlah <i>Total</i>
	Laki-Laki <i>Male</i>	Perempuan <i>Female</i>	
(1)	(2)	(3)	(4)
21 - 35	8	-	8
36 - 49	15	-	15
50 - 59	6	-	6
60 +	1	-	1
Jumlah/ Total	2016	30	30
	2015	30	30

Sumber/Source: Sekretariat DPRD Kabupaten Halmahera Selatan/Legislative Secretary of
Halmahera Selatan Regency

Tabel
Table 2.5

Jumlah Anggota Dewan Perwakilan Rakyat Daerah menurut Tingkat Pendidikan Tertinggi yang Ditamatkan dan Jenis Kelamin di Kabupaten Halmahera Selatan, 2017
Number of First Level Parliament Members by Educational Attainment and Sex in Halmahera Selatan Regency, 2017

Tingkat Pendidikan yang Ditamatkan <i>Educational Attainment</i>	Jenis Kelamin <i>Sex</i>		Jumlah <i>Total</i>
	Laki-Laki <i>Male</i>	Perempuan <i>Female</i>	
(1)	(2)	(3)	(4)
SLTP ke bawah <i>Junior High School and under</i>	-	-	-
SLTA <i>Senior High School</i>	10	-	10
Diploma I/II/III <i>Diploma I/II/III</i>	-	-	-
Diploma IV / S1 <i>Diploma IV / S1</i>	16	-	16
S2 /S3 <i>S2 /S3</i>	4	-	4
Jumlah/ <i>Total</i>	30	-	30
	2017	30	30
	2016	30	30

Sumber/*Source*: Sekretariat DPRD Kabupaten Halmahera Selatan/*Legislative Secretary of Halmahera Selatan Regency*

Tabel
Table

2.6

Jumlah Anggota Dewan Perwakilan Rakyat Daerah menurut Fraksi dan Jenis Kelamin di Kabupaten Halmahera Selatan, 2017
Number of First Level Parliament Members by Fraction and Sex in Halmahera Selatan Regency, 2017

Fraksi <i>Fraction</i>	Jenis Kelamin <i>Sex</i>		
	Laki-Laki <i>Male</i>	Perempuan <i>Female</i>	Jumlah <i>Total</i>
(1)	(2)	(3)	(4)
GOLKAR	5	-	5
PKS	4	-	4
NASDEM	4	-	4
PKB	3	-	3
DEMOKRAT	3	-	3
GERINDRA	3	-	3
PAN	3	-	3
Perjuangan Nurani Indonesia (HANURA + PDIP + PKPI)	5	-	5
Jumlah/Total	30	-	30

Sumber/Source: Sekretariat DPRD Kabupaten Halmahera Selatan/Legislative Secretary of Halmahera Selatan Regency

Tabel
Table

2.7

Jumlah Anggota Dewan Perwakilan Rakyat Daerah menurut
Komisi dan Jenis Kelamin di Kabupaten Halmahera Selatan,
2017
*Number of First Level Parliament Members by Commition and
Sex in Halmahera Selatan Regency, 2017*

Komisi <i>Commition</i>	Jenis Kelamin <i>Sex</i>			Jumlah <i>Total</i>
	Laki-Laki <i>Male</i>	Perempuan <i>Female</i>		
(1)	(2)	(3)	(4)	
Komisi A <i>Commition A</i>	9	-		9
Komisi B <i>Commition B</i>	9	-		9
Komisi C <i>Commition C</i>	9	-		9
Jumlah/ Total	2017	27	-	27
	2016	27	-	27

Sumber/Source: Sekretariat DPRD Kabupaten Halmahera Selatan/*Legislative Secretary of Halmahera Selatan Regency*

**Nama-Nama Anggota Dewan Perwakilan Rakyat Daerah
menurut Fraksi, Jabatan dan Masa Jabatan di Kabupaten
Halmahera Selatan, 2016**

**Tabel
Table**

2.8

***Names of First Level Parliament Members by Fraction, Position,
and Tenure in Halmahera Selatan Regency, 2016***

No. No.	Nama Name	Fraksi Fraction	Jabatan Position	Masa Jabatan Tenure
(1)	(2)	(3)	(4)	(5)
1.	Umar Hi. Soleman		Ketua DPRD	2014-2019
2.	Gufran Mahmud, SH		Anggota	2014-2019
3.	Drs. Idhar Lamasa	Golkar	Anggota	2014-2019
4.	Idrus Assagaf		Anggota	2014-2019
5.	Drs. Muhammad Abusama, MM		Anggota	2014-2019
6.	Asnawi Lagalante, S.Hi, MM		Wakil Ketua DPRD I	2014-2019
7.	Husen Said, S.Pd.I, MM	PKS	Anggota	2014-2019
8.	Anwar Abusama		Anggota	2014-2019
9.	Karnawi Hasani		Anggota	2014-2019
10.	Muhlis Djafar, SP		Wakil Ketua DPRD II	2014-2019
11.	Abdurrahman Hamzah, S.Hi	NasDem	Anggota	2014-2019
12.	Akmal Ibrahim		Anggota	2014-2019
13.	Rival Ode Ratif, S.IP		Anggota	2014-2019
14.	Nahrawi Rabul, S.IP		Anggota	2014-2019
15.	Drs. Abdullah Madjid	PAN	Anggota	2014-2019
16.	Umar Albaar, S.Hi		Anggota	2014-2019
17.	Muhamad Zulkifli Usman, S.IP		Anggota	2014-2019
18.	Muh. Yunus Nazar, M.Si	PKB	Anggota	2014-2019
19.	Muslim Hi. Rakib, S.Ag		Anggota	2014-2019
20.	Rustam Jalil, SE		Anggota	2014-2019
21.	M. Qurdi	Demokrat	Anggota	2014-2019
22.	Hud Hi. Ibrahim, S.Sos		Anggota	2014-2019
23.	Muh. Likur A. Latif		Anggota	2014-2019
24.	Gafar S. Tuanany	Gerindra	Anggota	2014-2019
25.	Natsir Barmawi, SE		Anggota	2014-2019
26.	Arsyad Sadik Sangaji, S.Sos	Fraksi	Anggota	2014-2019
27.	Bambang Hi. Ibra, S.IP	Perjuangan	Anggota	2014-2019
28.	Robby Sondakh	Nurani	Anggota	2014-2019
29.	Antoni Mahad	Indonesia	Anggota	2014-2019
30.	Bunyamin Hi. Daud, S.IP	(Gabungan)	Anggota	2014-2019

Sumber/Source: Sekretariat DPRD Kabupaten Halmahera Selatan/Legislative Secretary of Halmahera Selatan Regency

Tabel
Table

2.9

Jumlah Keputusan Dewan Perwakilan Rakyat Daerah menurut Jenis Keputusan di Kabupaten Halmahera Selatan, 2013-2017
Number of First Level Parliament Decisions by Type of Decision in Halmahera Selatan Regency, 2013-2017

Jenis Keputusan Type of Decision	2013	2014	2015	2016	2017
(1)	(2)	(3)	(4)	(5)	(6)
Peraturan Daerah	11	3	10	10	12
Keputusan DPRD	6	2	8	11	...
Keputusan Pimpinan DPRD	10	2	10	-	...
Keputusan Daerah	-	-	-	-	...
Rapat-rapat	101	79	178	181	...
Lainnya	-	15	20	20	...
Jumlah/Total	128	101	226	222	...

Sumber/Source: Sekretariat DPRD Kabupaten Halmahera Selatan/Legislative Secretary of Halmahera Selatan Regency

Tabel
Table

2.10

**Banyaknya Pegawai Negeri Sipil (PNS) menurut Dinas/Instansi
Pemerintah dan Golongan Kepangkatan di Kabupaten
Halmahera Selatan, 2017**
*Number of Civil Servants by Institutions and Rank in Halmahera
Selatan Regency, 2017*

Unit Dinas/Instansi <i>Institutions</i>	Golongan Kepangkatan <i>Rank</i>			
	I (2)	II (3)	III (4)	IV (5)
Sekretariat Daerah	0	0	0	1
Assisten Bidang Pemerintahan	0	0	0	1
Assisten Bidang Administrasi	0	0	0	1
Assisten Bidang Pembangunan	0	0	0	1
Assisten Bidang Pemerintahan	0	0	0	1
Staf AhliBid Ekonomi,sarana dan prasarana	0	0	0	1
Staf Ahli Bid. Sosbud	0	0	0	1
Bagian Administrasi Keuangan	0	8	4	0
Bagian Ekonomi Pembangunan	0	1	5	0
Bagian Hukum	1	3	4	1
Bagian Humas	1	10	2	0
Bagian Organisasi	0	5	3	1
BPPBJ	0	1	6	0
Bagian Peny.Sek. KORPRI	0	3	13	16
Bagian Tata Pemerintahan	0	6	5	1
Bagian Umum Perlengkapan	4	9	3	1
Inspektorat	0	5	20	4
Badan Kesatuan Bangsa dan Politik	0	7	10	3
Badan Perencanaan Pembangunan Daerah	0	19	17	4
Badan Pemberdayaan Masyarakat Desa	0	8	17	3
Dinas Perumahan,Pemukiman dan LH	0	11	21	6
Badan Kepegawaian Daerah	0	11	21	6
Dinas Pemberdayaan Perempuan,PA dan KB	1	7	24	3
Sekretariat Dewan Perwakilan Rakyat Daerah	2	27	12	2
Badan Penanggulangan Bencana Daerah	0	7	12	3
Dinas Pekerjaan Umum dan Pemukiman dan Prasarana Wilayah	1	30	21	2
Dinas Kesehatan	4	256	327	6
Dinas Kelautan dan Perikanan	1	15	20	3
Dinas Pendidikan	18	656	1057	441
Dinas Pertanian dan Peternakan	0	0	47	7
Dinas Perhubungan	2	26	15	2
Dinas Tenaga Kerja dan Transmigrasi	1	8	15	3
Dinas Perindustrian dan Perdagangan	0	9	21	0
Kependudukan dan Catatan Sipil	1	9	11	1

Tabel 2.10 **Lanjutan**
Table **Continued**

Unit Dinas/Instansi <i>Institutions</i>	Golongan Kepangkatan <i>Rank</i>			
	I	II	III	IV
(1)	(2)	(3)	(4)	(5)
Dinas Sosial	0	11	14	1
Dinas Pengelolaan Keuangan dan Aset Daerah	1	25	31	2
Dinas Pariwisata, Pemuda dan Olahraga	0	5	11	4
RSUD	2	36	108	7
Kantor Pelayanan Perizinan	1	7	16	4
Kantor Kearsipan dan Perpustakaan	1	7	10	1
Kantor Satpol PP	1	17	11	1
KPU	0	5	3	1
Dinas Kominfo	1	8	11	5
Kecamatan	32	209	143	22
Jumlah/	2017	76	1 487	2 090
Total	2016	91	1 415	2 390

Sumber/*Source*: Badan Kepegawaian Daerah Kabupaten Halmahera Selatan/*Employee Board of Halmahera Selatan Regency*

Tabel
Table

2.11

**Banyaknya Pegawai Negeri Sipil (PNS) menurut Golongan
Kepangkatan di Kabupaten Halmahera Selatan, 2015-2017**
*Number of Civil Servants by Rank in Halmahera Selatan
Regency, 2015-2017*

Golongan Kepangkatan <i>Hierarchy</i>	2015	2016	2017
(1)	(2)	(3)	(4)
I	92	91	76
II	1 551	1 415	1 487
III	2 361	2 390	2 090
IV	608	591	570
Jumlah/Total	4 612	4 487	4 223

Sumber/Source: Badan Kepegawaian Daerah Kabupaten Halmahera Selatan/Employee Board of Halmahera Selatan Regency

Tabel 2.12 Banyaknya Pegawai Negeri Sipil Menurut Golongan
 Kepangkatan di Kabupaten Halmahera Selatan, 2017
*Number of Civil Servants by Hierarchy in Halmahera Selatan
 Regency, 2017*

Golongan Kepangkatan Hierarchy	2017
(1)	(2)
I/A (Juru Muda)	4
I/B (Juru Muda Tingkat I)	7
I/C (Juru)	57
I/D (Juru Tingkat I)	8
Golongan I/Range I	76
II/A (Pengatur Muda)	332
II/B (Pengatur Muda Tingkat I)	338
II/C (Pengatur)	534
II/D (Pengatur Tingkat I)	283
Golongan II/Range II	1487
III/A (Penata Muda)	495
III/B (Penata Muda Tingkat I)	540
III/C (Penata)	559
III/D (Penata Tingkat I)	496
Golongan III/Range III	2090
IV/A (Pembina Muda)	506
IV/B (Pembina Muda Tingkat I)	42
IV/C (Pembina)	22
IV/D (Pembina Tingkat I)	0
Golongan IV/Range IV	570
Jumlah/Total	4 223

Sumber/Source: Badan Kepegawaian Daerah Kabupaten Halmahera Selatan/Employee Board of Halmahera Selatan Regency

**Banyaknya Pegawai Negeri Sipil Menurut Golongan
Kepangkatan dan Kecamatan di Kabupaten Halmahera
Selatan, 2017**

Tabel
Table

2.13

***Number of Civil Servants by Hierarchy and Subdistrict in
Halmahera Selatan Regency, 2017***

Kecamatan Subdistrict		I	II	III	IV	Jumlah Total
(1)		(2)	(3)	(4)	(5)	(6)
010	Obi Selatan	2	7	7	1	17
020	Obi	0	16	5	1	22
021	Obi Barat	0	3	4	1	8
022	Obi Timur	0	2	5	1	8
023	Obi Utara	0	6	5	0	11
030	Bacan	1	13	11	1	27
031	Mandioli Selatan	1	2	2	0	5
032	Mandioli Utara	2	7	5	0	14
033	Bacan Selatan	0	7	7	1	15
034	Kep Batang Lomang	1	7	6	0	14
040	Bacan Timur	1	13	6	1	21
041	Bacan Timur Selatan	1	5	7	1	14
042	Bacan Timur Tengah	1	5	3	1	10
050	Bacan Barat	0	8	5	0	13
051	Kasiruta Barat	3	6	3	1	13
052	Kasiruta Timur	0	5	6	1	12
053	Bacan Barat Utara	1	5	5	1	12
060	Kayoa	1	10	4	1	16
061	Kayoa Barat	0	5	4	0	9
062	Kayoa Selatan	1	4	2	0	7
063	Kayoa Utara	1	7	5	1	14
070	Pulau Makian	0	15	4	2	21
071	Makian Barat	0	10	7	1	18
080	Gane Barat	3	12	3	1	19
081	Gane Barat Selatan	3	7	2	0	12
082	Gane Barat Utara	0	7	4	1	12
083	Kep Joronga	0	1	5	1	7
090	Gane Timur	5	10	7	1	23
091	Gane Timur Tengah	2	3	2	1	8
092	Gane Timur Selatan	1	1	2	0	4
Halmahera Selatan		32	209	143	22	406

Sumber/Source: Badan Kepegawaian Daerah Kabupaten Halmahera Selatan/Employee Board of Halmahera Selatan Regency

Tabel 2.14 Banyaknya Pegawai Negeri Sipil Berdasarkan Tingkat Pendidikan yang Ditamatkan 2017
Table 2.14 *Number of Civil Servants By Educational Attainment, 2017*

Tingkat Pendidikan yang Ditamatkan <i>Educational Attainment</i>	Jenis Kelamin <i>Sex</i>			Jumlah <i>Total</i>
	Laki-Laki <i>Male</i>	Perempuan <i>Female</i>		
(1)	(2)	(3)	(4)	
SD <i>Primary School</i>	12	0		12
SLTP <i>Junior High School</i>	57	19		76
SLTA <i>Senior High School</i>	960	578		1 538
Diploma I/II/III <i>Diploma I/II/III</i>	360	804		1 164
Diploma IV / S1 <i>Diploma IV / S1</i>	766	598		1 364
S2 /S2	56	13		69
S3 /S3	-	-		-
Jumlah/ Total	2 211	2 012		4 223
	2 458	2 029		4 487

Tabel
Table 2.14

Banyaknya Surat Nikah yang Dikeluarkan menurut Kecamatan di Kabupaten Halmahera Selatan, 2012-2016
Number of Marriage Licenses Issued by Subdistrict in Halmahera Selatan Regency, 2012-2016

Kecamatan Subdistrict		2012	2013	2014	2015	2016
(1)		(2)	(3)	(4)	(5)	(6)
010	Obi Selatan	60	66	90	31	59
020	Obi	209	400	191	98	123
021	Obi Barat	27	82	102	24	41
022	Obi Timur	53	40	27	31	-
023	Obi Utara	-	-	-	-	-
030	Bacan	387	397	344	282	250
031	Mandioli Selatan	89	81	224	104	97
032	Mandioli Utara	29	42	34	2	-
033	Bacan Selatan	122	134	207	195	238
034	Kep Batang Lomang	24	80	57	46	59
040	Bacan Timur	87	290	206	224	267
041	Bacan Timur Selatan	-	-	-	-	-
042	Bacan Timur Tengah	-	-	-	-	-
050	Bacan Barat	95	145	125	123	124
051	Kasiruta Barat	-	-	-	-	-
052	Kasiruta Timur	77	147	63	1	14
053	Bacan Barat Utara	-	-	-	-	-
060	Kayoa	136	68	96	75	-
061	Kayoa Barat	66	102	62	65	70
062	Kayoa Selatan	25	66	110	59	72
063	Kayoa Utara	18	79	70	24	15
070	Pulau Makian	60	190	105	382	-
071	Makian Barat	61	92	21	9	-
080	Gane Barat	65	193	186	179	234
081	Gane Barat Selatan	-	-	-	-	-
082	Gane Barat Utara	-	-	-	-	-
083	Kep Joronga	51	58	138	74	48
090	Gane Timur	50	120	161	43	81
091	Gane Timur Tengah	-	-	-	-	-
092	Gane Timur Selatan	-	-	-	-	-
Halmahera Selatan		60	66	90	2 071	1 792

Sumber/Source: Kementerian Agama Kabupaten Halmahera Selatan/Ministry of Religious Affair of Halmahera Selatan Regency

Tabel
Table

2.15

Banyaknya Akta Kelahiran yang Dikeluarkan menurut
Kecamatan di Kabupaten Halmahera Selatan, 2012-2016
*Number of Birth Certificates Issued by Subdistrict in Halmahera
Selatan Regency, 2012-2016*

	Kecamatan Subdistrict	2012	2013	2014	2015	2016
	(1)	(2)	(3)	(4)	(5)	(6)
010	Obi Selatan	230	2 137	792	...	1 175
020	Obi	320	2 396	1 081	...	2 303
021	Obi Barat	22	696	212	...	667
022	Obi Timur	21	362	205	...	285
023	Obi Utara	213	1 528	688	...	1 286
030	Bacan	937	6 554	2 207	...	4 173
031	Mandioli Selatan	66	705	327	...	1 020
032	Mandioli Utara	36	378	278	...	828
033	Bacan Selatan	634	3 267	1 471	...	2 956
034	Kep Batang Lomang	93	625	582	...	1 222
040	Bacan Timur	302	1 799	846	...	1 529
041	Bacan Timur Selatan	81	556	333	...	924
042	Bacan Timur Tengah	149	709	464	...	983
050	Bacan Barat	55	358	206	...	511
051	Kasiruta Barat	35	350	202	...	670
052	Kasiruta Timur	40	260	166	...	326
053	Bacan Barat Utara	36	257	189	...	396
060	Kayoa	159	743	400	...	1 006
061	Kayoa Barat	36	387	395	...	727
062	Kayoa Selatan	36	397	223	...	1 048
063	Kayoa Utara	26	151	95	...	336
070	Pulau Makian	157	1 513	734	...	1 361
071	Makian Barat	29	401	204	...	484
080	Gane Barat	78	852	438	...	964
081	Gane Barat Selatan	56	439	255	...	722
082	Gane Barat Utara	61	559	373	...	966
083	Kep Joronga	34	445	91	...	1 359
090	Gane Timur	147	1 121	578	...	1 074
091	Gane Timur Tengah	70	405	326	...	480
092	Gane Timur Selatan	15	410	131	...	536
	Halmahera Selatan	4 174	30 760	14 492	...	32 317

Sumber/Source: Dinas Sosial Kependudukan dan Catatan Sipil Kabupaten Halmahera Selatan/Population and Civil Registration Board of Halmahera Selatan Regency

Tabel
Table 2.16

Banyaknya Sertifikat Tanah yang Dikeluarkan menurut Jenis Hak Atas Tanah di Kabupaten Halmahera Selatan, 2013-2017
Number of Land Certificates Issued by Type of Land Rights in Halmahera Selatan Regency, 2013-2017

Jenis Hak Atas Tanah Type of Land Rights	2013	2014	2015	2016	2017
(1)	(2)	(3)	(4)	(5)	(6)
Hak Milik Right of Ownership	7 785	7 813	7 800	7 780	5 297
Hak Guna Bangunan Building Rights	39	14	7	33	1
Hak Guna Usaha Cultivation Rights	-	-	-	3	0
Hak Pakai Use Right	1	25	2	2	45
Jumlah/Total	7 825	7 852	7 809	7 818	5 343

Sumber/Source: Badan Pertanahan Nasional Kabupaten Halmahera Selatan/National Land Board of Halmahera Selatan Regency

<https://halmaheraselatankab.bps.go.id>

PENJELASAN TEKNIS

TECHNICAL NOTES

1. **Sumber utama data kependudukan** adalah sensus penduduk yang dilaksanakan setiap sepuluh tahun sekali. Sensus penduduk telah dilaksanakan sebanyak enam kali sejak Indonesia merdeka, yaitu tahun 1961, 1971, 1980, 1990, 2000, dan 2010.

Di dalam sensus penduduk, pencacahan dilakukan terhadap seluruh penduduk yang berdomisili di wilayah teritorial Indonesia termasuk warga negara asing kecuali anggota korps diplomatik negara sahabat beserta keluarganya.

Metode pengumpulan data dalam sensus dilakukan dengan wawancara antara petugas sensus dengan responden dan juga melalui e-sensus. Pencatatan penduduk menggunakan konsep usual residence, yaitu konsep di mana penduduk biasa bertempat tinggal. Bagi penduduk yang bertempat tinggal tetap dicacah di mana mereka biasa tinggal, sedangkan untuk penduduk yang tidak bertempat tinggal tetap dicacah di tempat di mana mereka ditemukan petugas sensus pada malam ‘Hari Sensus’. Termasuk penduduk yang tidak bertempat tinggal tetap adalah tuna wisma, awak kapal berbendera Indonesia, penghuni perahu/rumah apung, masyarakat terpencil/terasing, dan pengungsi. Bagi mereka yang mempunyai tempat tinggal tetap dan

1. *The main source of demographic data is population census, which is conducted very ten years. Population Census has been conducted six times since Indonesia’s independence: 1961, 1971, 1980, 1990, 2000, and 2010.*

The population census enumerates all residents who domicile in the entire territory of Indonesia including foreign citizens except the diplomatic corps members and their families.

The method of data collection in a population census involves interviewing respondents and conducting e-census. Enumeration of the population uses the concept of “usual residence”, which is the concept of “places where people usually live”. De jure was applied to the permanent residents, while de facto was applied to non-permanent residents. The permanent residents were enumerated in place where they normally live, the non-permanent residents were enumerated where they were found by the enumerators, on the night of ‘Census Date’. The non permanent residents include homeless people, ship crew, boat people, remote area community, and internally displaced persons. Those who had permanent residence and had been travelling

sedang bepergian ke luar wilayah lebih dari enam bulan, tidak dicacah di tempat tinggalnya, tetapi dicacah di tempat tujuannya.

Untuk tahun yang tidak dilaksanakan sensus penduduk, data kependudukan diperoleh dari hasil proyeksi penduduk. Proyeksi penduduk merupakan suatu perhitungan ilmiah yang didasarkan pada asumsi dari komponen-komponen perubahan penduduk, yaitu kelahiran, kematian, dan migrasi. Proyeksi penduduk Indonesia 2010–2035 menggunakan data dasar penduduk hasil SP2010.

Dalam publikasi ini, data yang disajikan merupakan hasil SP2010 (Mei), penduduk pertengahan tahun 2010 (Juni), dan hasil proyeksi penduduk 2010 dan 2017.

Tabel hasil SP2010 merujuk pada Mei sedangkan hasil proyeksi penduduk merujuk pada pertengahan tahun (Juni).

2. **Penduduk Indonesia** adalah semua orang yang berdomisili di wilayah teritorial Indonesia selama 6 bulan atau lebih dan atau mereka yang berdomisili kurang dari 6 bulan tetapi bertujuan menetap.
3. **Rata-rata pertumbuhan penduduk** adalah angka yang menunjukkan tingkat pertambahan penduduk per tahun dalam jangka waktu tertentu.

away from their home for six months or more were not enumerated in their permanent place, but in the place where they were during the census.

For the periods where the population census is not conducted, population projection is done to estimate population during those years. The population projection is an estimate based on the demographic components, such as birth, death, and migration. Indonesia's 2010–2035 population projection used the 2010 Population Census as the base population.

The population data in this publication is the result of the 2010 Population Census (May), mid year population of 2010 (June), and population projection for 2010 and 2017.

The tables of 2010 Population Census result refer to May and population projection refer to mid-year population (June)

2. **The population of Indonesia** are all residents of the entire territory of Indonesia who have stayed for six months or longer, and those who intended to stay more than six months even though their length of stay is less than six months.
3. **The average growth rate of population** is the annual population growth rate over a certain period.

4. **Kepadatan penduduk** adalah banyaknya penduduk per kilometer persegi.
4. *Population density is the number of inhabitants per square kilometer.*
5. **Rasio jenis kelamin** adalah perbandingan antara banyaknya penduduk laki-laki dengan banyaknya penduduk perempuan pada suatu daerah dan waktu tertentu. Biasanya dinyatakan dengan banyaknya penduduk laki-laki untuk 100 penduduk perempuan.
5. *Sex ratio is the ratio of males population to females population in a given area and time, usually expressed as the number of males for every 100 females.*
6. **Rumah tangga** adalah seseorang atau sekelompok orang yang mendiami sebagian atau seluruh bangunan fisik/sensus dan biasanya tinggal bersama serta pengelolaan makan dari satu dapur. Yang dimaksud makan dari satu dapur adalah jika pengurusan kebutuhan sehari-harinya dikelola bersama-sama menjadi satu.
6. *Household is an individual or group of people living in a physical/census building unit or part of it and usually commit on a common provision for food and other essentials of living. Common provision for food means one organising daily needs for all of household members.*
7. **Anggota rumah tangga** adalah semua orang yang biasanya bertempat tinggal di suatu rumah tangga, baik yang berada di rumah pada waktu pencacahan maupun yang sementara tidak ada.
7. *Household member are those who usually lives in a household regardless of their location at the time of enumeration.*
8. **Rata-rata anggota rumah tangga** adalah angka yang menunjukkan rata-rata jumlah anggota rumah tangga per rumah tangga.
8. *Average household size is the average number of household members per household..*
9. **Sumber utama data ketenagakerjaan** adalah Survei Angkatan Kerja Nasional (Sakernas). Survei ini khusus dirancang untuk mengumpulkan informasi/data ketenagakerjaan. Pada beberapa survei sebelumnya, pengumpulan data ketenagakerjaan dipadukan dalam kegiatan lainnya,
9. *The main source of employment data is National Labour Force Survey (Sakernas). This survey is specifically designed to collect information on labour force statistics. Previously, the collection of such data was integrated with other surveys, such as National Socioeconomic Survey (Susenas),*

seperti Survei Sosial Ekonomi Nasional (Susenas), Sensus Penduduk (SP), dan Survei Penduduk Antarsensus (SUPAS). Sakernas pertama kali diselenggarakan pada tahun 1976, kemudian dilanjutkan pada tahun 1977 dan 1978. Pada tahun 1986–1993, Sakernas diselenggarakan secara triwulanan, sejak tahun 1994–2001, Sakernas dilaksanakan secara tahunan, yaitu setiap bulan Agustus. Pada tahun 2002–2004, di samping Sakernas Tahunan dilakukan pula Sakernas Triwulanan. Pada tahun 2005–2010, pengumpulan data Sakernas dilaksanakan secara semesteran pada Februari (Semester I) dan Agustus (Semester II). Tahun 2011–2014 Sakernas dilaksanakan Triwulanan, yaitu Februari (Triwulan I), Mei (Triwulan II), Agustus (Triwulan III), dan November (Triwulan IV). Sakernas Triwulanan ini dimaksudkan untuk memantau indikator ketenagakerjaan secara dini di Indonesia yang mengacu pada *The Key Indicators of the Labour Market* (KILM) yang direkomendasikan oleh *The International Labour Organization* (ILO). Mulai tahun 2015, pengumpulan data Sakernas dilaksanakan kembali secara semesteran pada Februari (Semester I) dan Agustus (Semester II).

Sejak Sakernas 2001, konsep status pekerjaan dan pengangguran mengalami perluasan dan penyempurnaan. Status pekerjaan yang pada Sakernas 2000 hanya 5 kategori, mulai tahun 2001 ditambahkan kategori baru, yaitu: pekerja bebas di pertanian dan

Population Census (SP), and Intercensal Population Survey (SUPAS). The first Sakernas was conducted in 1976, then conducted annually during the period 1977–1978. During 1986–1993, Sakernas was conducted quarterly in all provinces in Indonesia, only since 1994 until 2001 Sakernas was conducted yearly, every August of the year. During the period 2002–2004, besides a yearly Sakernas, BPS also conducted a quarterly Sakernas. During the period 2005–2010, Sakernas has been conducted in semester period, i.e. February (First Semester) and August (Second Semester). During 2011–2014, Sakernas is conducted on a quarterly basis ie: February (First Quarter), May (Second Quarter), August (Third Quarter), and November (Fourth Quarter). A Quarterly Sakernas is aimed to monitor the prompt indicators of Indonesian labour market which referred to The Key Indicators of the Labour Market (KILM) recommended by The International Labour Organization (ILO). Since 2015, the Sakernas has been conducted on biannual basis again, the first semester on February and the later semester on August.

Since 2001 Sakernas, the concept of employment status and unemployment was revised. The employment status previously covered only 5 categories, but since 2001 two new categories of casual employee both in agriculture and non-agriculture sectors have been added. In addition,

pekerja bebas di nonpertanian. Selain itu, dalam rangka menyesuaikan dengan konsep ILO, konsep pengangguran terbuka diperluas, yaitu di samping mencakup penduduk yang aktif mencari pekerjaan, mencakup pula kelompok penduduk yang sedang mempersiapkan usaha/pekerjaan baru, kelompok penduduk yang tidak mencari pekerjaan karena merasa tidak mungkin mendapatkan pekerjaan, serta kelompok penduduk yang tidak aktif mencari pekerjaan dengan alasan sudah mempunyai pekerjaan, tetapi belum mulai bekerja.

Hasil Sakernas Semester I (Februari 2015) disajikan sampai tingkat provinsi (jumlah sampel 50.000 rumah tangga). Sementara itu, Sakernas Semester II (Agustus 2015) disajikan sampai tingkat kabupaten/kota dengan jumlah sampel sebesar 200.000 rumah tangga. Tingkat pemasukan dokumen pada Sakernas Agustus 2015 sebesar 97,84 persen. Sejak 2014, Sakernas menggunakan penimbang hasil proyeksi penduduk tahun 2010–2035.

10. **Penduduk usia kerja** adalah penduduk yang berumur 15 tahun ke atas. Penduduk Usia Kerja terdiri dari Angkatan Kerja dan Bukan Angkatan Kerja. Mereka yang termasuk dalam Angkatan Kerja adalah penduduk yang bekerja dan yang sedang mencari pekerjaan. Sedangkan Bukan Angkatan Kerja adalah mereka yang bersekolah, mengurus rumah tangga atau melakukan kegiatan lainnya.

to adapt the ILO concept, the concept of open unemployment was also extended. Open unemployment covers population who were looking for work, population who were establishing a new business/firm/establishment, discouraged job seekers, and those who were not actively looking for work with the reason of already having job but not starting to work.

The results of Sakernas for first semester (February 2015) were presented at provincial level (sample size 50,000 households), while for the second semester (August 2015) were presented up to regency/municipal level (sample size 200,000 households). The response rate for August 2015 Sakernas was 97.84 percent. Since 2014, the weighting of 2010-2035 population projection results was applied in the Sakernas.

10. Working age population is persons of 15 years and over. Working age population consists of labour force and not labour force. Labour force are people who were working and those who were looking for work. Not labour force are people who were studying, taking care of houseworks, or others activity.

11. **Angkatan kerja** adalah penduduk usia kerja (15 tahun ke atas) yang bekerja, punya pekerjaan namun sementara tidak bekerja, dan pengangguran.
12. **Bekerja** adalah kegiatan ekonomi yang dilakukan oleh seseorang dengan maksud memperoleh atau membantu memperoleh pendapatan atau keuntungan dan lamanya bekerja paling sedikit 1 jam secara terus menerus dalam seminggu yang lalu (termasuk pekerja keluarga tanpa upah yang membantu dalam suatu usaha/kegiatan ekonomi).
13. **Jumlah jam kerja seluruhnya** adalah jumlah jam kerja yang digunakan untuk bekerja (tidak termasuk jam kerja istirahat resmi dan jam kerja yang digunakan untuk hal-hal di luar pekerjaan).
14. **Lapangan usaha** adalah bidang kegiatan dari pekerjaan/tempat bekerja di mana seseorang bekerja. Klasifikasi lapangan usaha mengikuti Klasifikasi Baku Lapangan Usaha Indonesia (KBLI) dalam 1 digit.
15. **Status pekerjaan** adalah kedudukan seseorang dalam unit usaha/kegiatan dalam melakukan pekerjaan.
16. **Pekerja tak dibayar** adalah seseorang yang bekerja membantu usaha untuk memperoleh penghasilan/keuntungan yang dilakukan oleh salah seorang anggota rumah tangga atau bukan anggota rumah tangga tanpa mendapat upah/gaji.
- 11. Labor force or economically active are persons of 15 years and over, who in the previous week were working, temporarily absent from work but having jobs, and unemployment.*
- 12. Working means an activity done by a person who worked intended to earn income by doing work or helping to do work at least one hour continuously during the reference week (including unpaid family worker/s for any economic activity).*
- 13. Total working hours is the total hours spent by an employee to perform all jobs (excluding the time used for other activities which are not classified as work).*
- 14. Industry is field of a person's activity or establishment. The classification of industries follows the Indonesia Standard Industrial Classification (KBLI) in one digit.*
- 15. Employment status is the status of a person at his place of work or establishment where he was employed.*
- 16. Unpaid worker is a person who intended to work without pay in an establishment run by other members of the family, relative or neighbour.*

ULASAN**DESCRIPTION****3.1 Penduduk**

Penduduk Halmahera Selatan pada tahun 2017 sebesar 227.280 jiwa, yang terdiri atas 115.551 jiwa laki-laki dan 111.729 jiwa perempuan. Dengan luas wilayah Halmahera Selatan sekitar 8.779,32 kilometer persegi, rata-rata tingkat kepadatan penduduk Halmahera Selatan sebesar 26 orang per kilometer persegi. Kecamatan dengan penduduk terpadat adalah Kecamatan Kayoa Selatan yakni sebanyak 242 orang per kilometer persegi sedangkan yang paling rendah adalah Kecamatan Obi Timur dengan kepadatan 6 orang per kilometer persegi.

Rasio jenis kelamin di Halmahera Selatan sebesar 103,51 yang menandakan jumlah penduduk laki-laki lebih banyak daripada penduduk perempuan..

3.2 Ketenagakerjaan

Berdasarkan Survei Angkatan Kerja Nasional (SAKERNAS) 2017, Angkatan Kerja di Halmahera Selatan mencapai 69,35 persen dari jumlah penduduk berusia 15 tahun ke atas, sedangkan Tingkat Pengangguran Terbuka 6,94.

3.1 Population

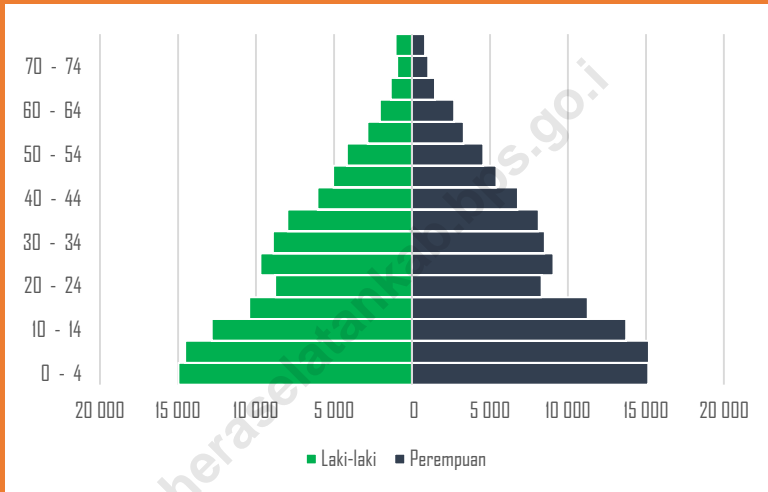
In 2017, population of Halmahera Selatan Regency counted 227.280 people which consist of male 115.551 people and female 111.729 people. Halmahera Selatan with an area about 8.779,32 square kilometers, the average population density counted 26 people by square kilometer. Subdistrict with most populous is Kayoa Selatan subdistrict that as many as 242 people by square kilometer while the lowest is Obi Timur subdistrict density of 6 people by square kilometer.

The sex ratio in Halmahera Selatan at 103.42 which indicates the number of the male population is more than the female population.

3.2 Employment

Based on the National Labor Force Survey (SAKERNAS) 2015, the Labor Force in Halmahera Selatan reached 69,35 percent of the population aged 15 years and above, while the open unemployment rate 6,94.

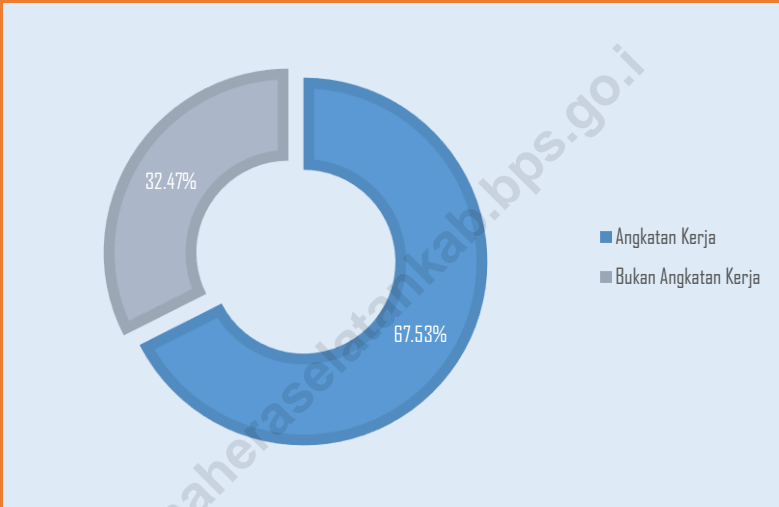
Gambar 3.1 Piramida Penduduk Kabupaten Halmahera Selatan, 2017
Figure 3.1 Population Pyramid in Halmahera Selatan Regency, 2017



Sumber/Source: Badan Pusat Statistik Kabupaten Halmahera Selatan/BPS – Statistics of Halmahera Selatan Regency

Gambar 3.2 Persentase Penduduk Berumur 15 Tahun Ke Atas menurut Jenis Kegiatan Utama di Kabupaten Halmahera Selatan, 2017

Figure 3.2 Percentage of Population Aged 15 Years and Over by Main Activities in Halmahera Selatan Regency, 2017



Sumber/Source: Badan Pusat Statistik Kabupaten Halmahera Selatan/BPS – Statistics of Halmahera Selatan Regency

3.1. PENDUDUK / POPULATION

Tabel 3.1.1 Luas Wilayah dan Jumlah Penduduk menurut Kecamatan di Kabupaten Halmahera Selatan, 2017
Table 3.1.1 Region Area and Number of Population by Subdistrict in Halmahera Selatan Regency, 2017

	Kecamatan Subdistrict	Luas/Area		Penduduk Population		Kepadatan Density
		km ²	%	Jumlah Total	%	
	(1)	(2)	(3)	(4)	(5)	(6)
010	Obi Selatan	1 083,48	12,34	13 133	5.78	12
020	Obi	1 073,15	12,22	16 338	7.19	15
021	Obi Barat	94,53	1,08	3 943	1.73	42
022	Obi Timur	636,23	7,25	3 678	1.62	6
023	Obi Utara	160,69	1,83	8 918	3.92	55
030	Bacan	304,69	3,47	24 832	10.93	81
031	Mandioli Selatan	138,81	1,58	6 339	2.79	46
032	Mandioli Utara	96,79	1,10	3 466	1.52	36
033	Bacan Selatan	169,21	1,93	16 603	7.31	98
034	Kep Batang Lomang	55,81	0,64	6 677	2.94	120
040	Bacan Timur	463,5	5,28	11 520	5.07	25
041	Bacan Timur Selatan	321,13	3,66	7 241	3.19	23
042	Bacan Timur Tengah	276,28	3,15	6 068	2.67	22
050	Bacan Barat	180,78	2,06	3 916	1.72	22
051	Kasiruta Barat	272,98	3,11	5 030	2.21	18
052	Kasiruta Timur	247,93	2,82	4 394	1.93	18
053	Bacan Barat Utara	264,94	3,02	4 706	2.07	18
060	Kayoa	87,62	1,00	8 873	3.90	101
061	Kayoa Barat	27,07	0,31	3 801	1.67	140
062	Kayoa Selatan	26,06	0,30	6 305	2.77	242
063	Kayoa Utara	39,22	0,45	2 987	1.31	76
070	Pulau Makian	55,5	0,63	9 758	4.29	176
071	Makian Barat	35,54	0,40	3 845	1.69	108
080	Gane Barat	493,67	5,62	8 533	3.75	17
081	Gane Barat Selatan	252,55	2,88	6 304	2.77	25
082	Gane Barat Utara	501,69	5,71	6 521	2.87	13
083	Kep Joronga	148,93	1,70	5 702	2.51	38
090	Gane Timur	656,72	7,48	9 677	4.26	15
091	Gane Timur Tengah	309,67	3,53	4 332	1.91	14
092	Gane Timur Selatan	304,15	3,46	3 840	1.69	13
	Halmahera Selatan	8 779,32	100,00	227 280	100	26

Sumber/Source: BPS Kabupaten Halmahera Selatan, Proyeksi Penduduk 2010-2017/BPS – Statistics of Halmahera Selatan Regency, Population Projection 2010-2017

Tabel
Table

3.1.2

Jumlah Penduduk dan Laju Pertumbuhan Penduduk menurut Kecamatan di Kabupaten Halmahera Selatan, 2010, 2016 dan 2017
Population and Population Growth Rate by Subdistrict in Halmahera Selatan Regency, 2010, 2016 and 2017

	Kecamatan Subdistrict	Penduduk/Population (orang/people)			Laju Pertumbuhan Penduduk per Tahun Annual Population Growth Rate (%)	
		2010	2016	2017	2010- 2016	2016- 2017
	(1)	(2)	(3)	(4)	(5)	(6)
010	Obi Selatan	12 170	13 015	13 133	7,64	0.91
020	Obi	14 176	16 040	16 338	13,36	1.86
021	Obi Barat	3 599	3 899	3 943	9,75	1.13
022	Obi Timur	3 401	3 644	3 678	7,94	0.93
023	Obi Utara	8 257	8 837	8 918	7,82	0.92
030	Bacan	19 161	23 973	24 832	23,34	3.58
031	Mandioli Selatan	5 819	6 274	6 339	8,16	1.04
032	Mandioli Utara	3 001	3 401	3 466	12,66	1.91
033	Bacan Selatan	13 313	16 117	16 603	18,94	3.02
034	Kep Batang Lomang	6 199	6 618	6 677	8,08	0.89
040	Bacan Timur	9 084	11 155	11 520	21,14	3.27
041	Bacan Timur Selatan	6 484	7 140	7 241	11,35	1.41
042	Bacan Timur Tengah	5 247	5 954	6 068	13,36	1.91
050	Bacan Barat	3 562	3 870	3 916	8,87	1.19
051	Kasiruta Barat	4 537	4 966	5 030	10,2	1.29
052	Kasiruta Timur	3 861	4 322	4 394	11,14	1.67
053	Bacan Barat Utara	4 111	4 625	4 706	12,33	1.75
060	Kayoa	8 210	8 792	8 873	7,26	0.92
061	Kayoa Barat	3 482	3 760	3 801	8,33	1.09
062	Kayoa Selatan	5 877	6 254	6 305	7,35	0.82
063	Kayoa Utara	2 680	2 947	2 987	10,67	1.36
070	Pulau Makian	9 010	9 665	9 758	7,29	0.96
071	Makian Barat	3 429	3 790	3 845	11,29	1.45
080	Gane Barat	8 001	8 471	8 533	6,91	0.73
081	Gane Barat Selatan	5 565	6 204	6 304	11,93	1.61
082	Gane Barat Utara	6 049	6 463	6 521	8,15	0.90
083	Kep Joronga	5 283	5 650	5 702	8,2	0.92
090	Gane Timur	8 761	9 558	9 677	8,93	1.25
091	Gane Timur Tengah	3 809	4 261	4 332	11,39	1.67
092	Gane Timur Selatan	3 491	3 795	3 840	8,91	1.19
	Halmahera Selatan	199 629	223 460	227,280	11,94	1.71

Sumber/Source: BPS Kabupaten Halmahera Selatan, Proyeksi Penduduk 2010-2017/BPS –
Statistics of Halmahera Selatan Regency, Population Projection 2010-2017

Tabel
Table

3.1.3

Jumlah Penduduk menurut Kecamatan dan Jenis Kelamin di
Kabupaten Halmahera Selatan, 2017
*Number of Population by Subdistrict and Sex in Halmahera
Selatan Regency, 2017*

	Kecamatan Subdistrict	Penduduk (orang)/Population (people)			Rasio Jenis Kelamin Sex ratio	
		Laki-laki Male	Perempuan Female	Jumlah Total		
	(1)	(2)	(3)	(4)	(5)	
010	Obi Selatan	6 668	6 465	13 133	103.14	
020	Obi	8 316	8 022	16 338	103.66	
021	Obi Barat	2 005	1 938	3 943	103.46	
022	Obi Timur	1 866	1 812	3 678	102.98	
023	Obi Utara	4 469	4 449	8 918	100.45	
030	Bacan	12 723	12 109	24 832	105.07	
031	Mandioli Selatan	3 222	3 117	6 339	103.37	
032	Mandioli Utara	1 731	1 735	3 466	99.77	
033	Bacan Selatan	8 412	8 191	16 603	102.70	
034	Kep Batang Lomang	3 383	3 294	6 677	102.70	
040	Bacan Timur	5 898	5 622	11 520	104.91	
041	Bacan Timur Selatan	3 727	3 514	7 241	106.06	
042	Bacan Timur Tengah	3 130	2 938	6 068	106.54	
050	Bacan Barat	1 990	1 926	3 916	103.32	
051	Kasiruta Barat	2 618	2 412	5 030	108.54	
052	Kasiruta Timur	2 217	2 177	4 394	101.84	
053	Bacan Barat Utara	2 434	2 272	4 706	107.13	
060	Kayoa	4 405	4 468	8 873	98.59	
061	Kayoa Barat	1 931	1 870	3 801	103.26	
062	Kayoa Selatan	3 149	3 156	6 305	99.78	
063	Kayoa Utara	1 509	1 478	2 987	102.10	
070	Pulau Makian	4 898	4 860	9 758	100.78	
071	Makian Barat	1 952	1 893	3 845	103.12	
080	Gane Barat	4 365	4 168	8 533	104.73	
081	Gane Barat Selatan	3 193	3 111	6 304	102.64	
082	Gane Barat Utara	3 257	3 264	6 521	99.79	
083	Kep Joronga	2 915	2 787	5 702	104.59	
090	Gane Timur	4 960	4 717	9 677	105.15	
091	Gane Timur Tengah	2 238	2 094	4 332	106.88	
092	Gane Timur Selatan	1 970	1 870	3 840	105.35	
	Halmahera	2017	115 551	111 729	227 280	103.51
	Selatan	2016	113 655	109 805	223 460	103.74

Sumber/Source: BPS Kabupaten Halmahera Selatan, Proyeksi Penduduk 2010-2017/BPS –
Statistics of Halmahera Selatan Regency, Population Projection 2010-2017

Tabel
Table

3.1.4

**Jumlah Penduduk, Rumah Tangga, dan Rata-rata Anggota
Rumah Tangga di Kabupaten Halmahera Selatan, 2015-2017**
**Number of Population, Household, and Average Household
Size by Subdistrict in Halmahera Selatan Regency, 2015-2017**

Tahun Year	2015	2016	2017
(1)	(2)	(3)	(4)
Jumlah Penduduk (orang) <i>Number of Population (people)</i>	219 836	223 460	227 280
Jumlah Rumah Tangga <i>Number of Household</i>	42 731	43 436	44 178
Rata-rata Anggota Rumah Tangga <i>Average Household Size</i>	5,1	5,1	5,1

Sumber/Source: BPS Kabupaten Halmahera Selatan, Proyeksi Penduduk 2010-2016/BPS –
Statistics of Halmahera Selatan Regency, Population Projection 2010-2016

Tabel
Table

3.1.5

Jumlah Penduduk menurut Kelompok Umur dan Jenis Kelamin di Kabupaten Halmahera Selatan, 2017
Number of Population by Age Group and Sex in Halmahera Selatan Regency, 2017

Kelompok Umur Age Group	Penduduk/Population (orang/people)		
	Laki-laki Male	Perempuan Female	Jumlah Total
(1)	(2)	(3)	(4)
0 - 4	15 153	14 970	30 123
5 - 9	15 186	14 543	29 729
10 - 14	13 721	12 826	26 547
15 - 19	11 259	10 425	21 684
20 - 24	8 319	8 771	17 090
25 - 29	9 076	9 719	18 795
30 - 34	8 519	8 911	17 430
35 - 39	8 126	7 999	16 125
40 - 44	6 801	6 065	12 866
45 - 49	5 423	5 057	10 480
50 - 54	4 580	4 170	8 750
55 - 59	3 322	2 860	6 182
60 - 64	2 710	2 060	4 770
65 - 69	1 478	1 352	2 830
70 - 74	1 035	955	1 990
75 +	843	1 046	1 889
Jumlah/Total	115 551	111 729	227 280

Sumber/Source: BPS Kabupaten Halmahera Selatan, Proyeksi Penduduk 2010-2017/BPS –
Statistics of Halmahera Selatan Regency, Population Projection 2010-2017

Tabel 3.1.6
Table **3.1.6**
Percentage of Population Aged 15-49 Years and Over by Sex and Marital Status in Halmahera Selatan Regency, 2017

Status Perkawinan	Laki-laki Male	Perempuan Female	Jumlah Total
(1)	(2)	(3)	(4)
Belum Kawin	33,32	20,41	26,98
Kawin	64,64	75,08	69,77
Cerai Hidup	1,04	2,33	1,68
Cerai Mati	1,00	2,17	1,57
Jumlah/Total	100,00	100,00	100,00

Sumber/Source: BPS Kabupaten Halmahera Selatan, Hasil Survei Sosial Ekonomi 2017/BPS – Statistics of Halmahera Selatan Regency, Result of National Social Economic Survey 2017

Tabel
Table

3.1.8

Persentase Penduduk Berumur 10 Tahun ke Atas ke menurut Jenis Kelamin dan Status Perkawinan di Kabupaten Halmahera Selatan, 2017
Percentage of Population Aged 10 Years and Over by Sex and Marital Status in Halmahera Selatan Regency, 2017

Umur Age	Belum Kawin Single	Kawin Married	Cerai Hidup Divorced	Cerai Mati Widowed	Jumlah Total
(1)	(2)	(3)	(4)	(5)	(6)
Laki-laki / <i>Male</i>	39,24	56,42	0,89	3,45	100
Perempuan / <i>Female</i>	30,63	59,94	1,89	7,54	100
Jumlah / <i>Total</i>	35,05	58,13	1,38	5,44	100

Sumber/Source: BPS Kabupaten Halmahera Selatan, Hasil Survei Sosial Ekonomi 2017/BPS – Statistics of Halmahera Selatan Regency, Result of National Social Economic Survey 2017

3.2. KETENAGAKERJAAN / EMPLOYMENT

Tabel 3.2.1 Penduduk Berumur 15 Tahun Keatas Menurut Jenis Kegiatan Utama di Kabupaten Halmahera Selatan, 2017
Table 3.2.1 *Population Aged 15 Years and Over According to Main Activities in South Halmahera Regency, 2017*

Jenis Kegiatan Utama <i>Main Activity</i>	Laki-Laki	Perempuan
(1)	(2)	(3)
I. Angkatan Kerja / <i>Economically Active</i>		
1. Bekerja / <i>Working</i>	61 788	30 969
2. Penganggur / <i>Unemployment</i>	1 972	2 583
II. Bukan Angkatan Kerja / <i>Economically Inactive</i>		
1. Sekolah/Attending School	4 196	5 676
2. Mengurus Rumah Tangga/ <i>Housekeeping</i>	1 981	30 155
3. Lainnya/ <i>Others</i>	3 309	1 482
Jumlah / Total	73 246	70 865
Tingkat Partisipasi Angkatan Kerja (TPAK) / <i>Labor Force Participation Rate (LFPRs)</i>	87,05	47,35
Tingkat Pengangguran Terbuka (TPT) / <i>Open Unemployment Rate (OURs)</i>	3,09	7,70

Sumber/*Source*: BPS Kabupaten Halmahera Selatan, Hasil Survei Angkatan Kerja Nasional, 2017/*BPS – Statistics of Halmahera Selatan Regency, Result of National Labour Force Survey, 2017*

Tabel
Table

3.2.2

Penduduk Berumur 15 Tahun Keatas yang Bekerja Selama Seminggu yang Lalu Menurut Kelompok Umur dan Jenis Kelamin di Kabupaten Halmahera Selatan, 2017
Population Aged 15 Years and Over Who Worked During the Previous Week by Age Group and Sex in Halmahera Selatan Regency, 2017

Kelompok Umur <i>Age Group</i>	Jenis Kelamin <i>Sex</i>		Jumlah <i>Total</i>
	Laki-laki <i>Male</i>	Perempuan <i>Female</i>	
(1)	(2)	(3)	(4)
15-19	4 354	759	5 113
20-24	4 298	2 679	6 977
25-29	6 722	2 640	9 362
30-34	10 859	6 025	16 884
35-39	9 493	4 004	13 497
40-44	7 586	4 855	12 441
45-49	5 618	2 834	8 452
50-54	3 444	3 215	6 659
55-59	4 010	1 727	5 737
60-64	3 044	1 337	4 381
65+	2 360	894	3 254
Jumlah / Total	61 788	30 969	92 757

Sumber/Source: BPS Kabupaten Halmahera Selatan, Hasil Survei Angkatan Kerja Nasional , 2017/BPS – *Statistics of Halmahera Selatan Regency, Result of National Labour Force Survey, 2017*

Tabel

Table

3.2.3

Penduduk Berumur 15 Tahun Ke Atas yang Bekerja Selama Seminggu yang Lalu Menurut Lapangan Pekerjaan Utama dan Jenis Kelamin di Kabupaten Halmahera Selatan, 2017
Population Aged 15 Years and Over Who Worked During the Previous Week by Main Industry and Sex in Halmahera Selatan Regency, 2017

Lapangan Pekerjaan Utama <i>Main Industry</i>	Jenis Kelamin <i>Sex</i>		
	Laki-laki <i>Male</i>	Perempuan <i>Female</i>	Jumlah <i>Total</i>
	(1)	(2)	(3)
1	39 030	16 600	55 630
2	3 857	129	3 986
3	1 263	2 874	4 137
4	46	-	46
5	4 844	-	4 844
6	4 563	4 454	9 017
7	1 287	-	1 287
8	431	49	480
9	6 467	6 863	13 330
Jumlah / Total	61 788	30 969	92 757

Keterangan / Note:

1. Pertanian, Kehutanan, Perburuan, Perikanan / *Agriculture, Forestry, Hunting, Fisheries*
2. Pertambangan / *Mining*
3. Industri Pengolahan / *Manufacturing Industry*
4. Listrik, Gas dan Air / *Electricity, Gas and Water*
5. Bangunan / *Construction*
6. Perdagangan Besar, Eceran, Rumah Makan dan Hotel / *Wholesale Trade, Retail Trade, Restaurants and Hotel*
7. Angkutan, Pergudangan, Komunikasi / *Transportation, Storage, Communication*
8. Keuangan, Asuransi, Usaha Persewaan Bangunan, Tanah dan Jasa Perusahaan / *Financing, Insurance, Real Estate, and Business Services*
9. Jasa Kemasyarakatan / *Public Services*

Sumber/Source: BPS Kabupaten Halmahera Selatan, Hasil Survei Angkatan Kerja Nasional, 2017/BPS – *Statistics of Halmahera Selatan Regency, Result of National Labour Force Survey, 2017*

Tabel

Table

3.2.4

Penduduk Berumur 15 Tahun Ke Atas yang Bekerja Selama Seminggu yang Lalu Menurut Jumlah Jam Kerja Seluruhnya dan Jenis Kelamin di Kabupaten Halmahera Selatan, 2017
Population 15 Years of Age and Over Who Worked During The Previous Week by Total Working Hours and Sex in Halmahera Selatan Regency, 2017

Jumlah Jam Kerja Seluruhnya (jam) <i>Total Working Hours (hours)</i>	Jenis Kelamin <i>Sex</i>		
	Laki-laki <i>Male</i>	Perempuan <i>Female</i>	Jumlah <i>Total</i>
(1)	(2)	(3)	(4)
0 ¹	1 859	1 774	3 633
1-14	3 731	4 959	8 690
15-24	6 063	4 321	10 384
25-34	6 303	3 750	10 053
35-40	8 715	4 669	13 384
41+	35 117	11 496	46 613
Jumlah / Total	61 788	30 969	92 757

Keterangan/Note: ¹ Sementara tidak bekerja/*Temporarily out of work*

Sumber/Source: BPS Kabupaten Halmahera Selatan, Hasil Survei Angkatan Kerja Nasional , 2017/BPS – *Statistics of Halmahera Selatan Regency, Result of National Labour Force Survey, 2017*

Penduduk Berumur 15 Tahun Ke Atas yang Bekerja Selama Seminggu yang Lalu Menurut Jumlah Jam Kerja Pada Pekerjaan Utama dan Jenis Kelamin di Kabupaten Halmahera Selatan, 2017

Tabel 3.2.5
Table

Population Aged 15 Years and Over Who Worked During the Previous Week by Number of Working Hours on Main Industry and Sex in Halmahera Selatan Regency, 2017

Jumlah Jam Kerja Pada Pekerjaan Utama <i>Number of Working Hours on Main Industry (jam/hours)</i>	Jenis Kelamin <i>Sex</i>		Jumlah <i>Total</i>
	Laki-laki <i>Male</i>	Perempuan <i>Female</i>	
(1)	(2)	(3)	(4)
0 ¹	1 859	1 774	3 633
1-14	4 168	4 989	9 157
15-24	6 695	4 666	11 361
25-34	7 043	4 697	11 740
35-40	10 241	4 895	15 136
41+	31 782	9 948	41 730
Jumlah / Total	61 788	30 969	92 757

Keterangan/Note: ¹ Sementara tidak bekerja/Temporarily out of work

Sumber/Source: BPS Kabupaten Halmahera Selatan, Hasil Survei Angkatan Kerja Nasional, 2017/BPS – Statistics of Halmahera Selatan Regency, Result of National Labour Force Survey, 2017

Tabel
Table

3.2.6

Persentase Penduduk Berumur 15 Tahun Ke Atas yang Bekerja Selama Seminggu yang Lalu Menurut Status Pekerjaan Utama di Kabupaten Halmahera Selatan, 2017
Percentage of Population Aged 15 Years and Over Who Worked During the Previous Week by Main Employment Status in Halmahera Selatan Regency, 2017

Status Pekerjaan Utama Main Employment Status	Laki-Laki	Perempuan
(1)	(2)	(3)
Berusaha Sendiri <i>Own Account Worked</i>	13 693	5 544
Berusaha Dibantu Buruh Tidak Tetap/ Buruh tak Dibayar <i>Employer Assisted by Temporary Worker/ Unpaid Worker</i>	14 963	5 314
Berusaha Dibantu Buruh Tetap/ Buruh Dibayar <i>Employer Assisted by Permanent Worker</i>	2 410	1 036
Buruh/Karyawan/Pegawai <i>Regular Employee</i>	20 369	7 398
Pekerja Bebas di Pertanian <i>Casual Employee in Agriculture</i>	2 705	-
Pekerja Bebas Non Pertanian <i>Casual Employee Not in Agriculture</i>	2 126	289
Pekerja Keluarga <i>Family Worker</i>	5 522	11 388
Jumlah / Total	61 788	30 969

Sumber/Source: BPS Kabupaten Halmahera Selatan, Hasil Survei Angkatan Kerja Nasional , 2017/BPS – Statistics of Halmahera Selatan Regency, Result of National Labour Force Survey, 2017

Jumlah Pencari Kerja yang Terdaftar dan yang Dapat Ditempatkan menurut Tingkat Pendidikan Tertinggi yang Ditamatkan dan Jenis Kelamin di Kabupaten Halmahera Selatan, 2017

Tabel
Table 3.2.7

Number of Registered and Placeable Job Applicants by Educational Attainment and Sex in Halmahera Selatan Regency, 2017

Tingkat Pendidikan Tertinggi yang Ditamatkan <i>Educational Attainment</i>	Terdaftar <i>Registered</i>			Dapat Ditempatkan <i>Placeable</i>		
	Laki-laki <i>Male</i>	Perempuan <i>Female</i>	Jumlah <i>Total</i>	Laki-laki <i>Male</i>	Perempuan <i>Female</i>	Jumlah <i>Total</i>
(1)	(2)	(3)	(4)	(5)	(6)	(7)
Tidak/Belum Tamat SD <i>Not Yet Completed</i>	1	-	1	1	-	1
Sekolah Dasar <i>Primary</i>	5	-	5	4	-	4
SLTP <i>Junior High School</i>	8	1	9	5	-	5
SMA <i>Senior High School</i>	260	52	612	133	24	157
SMK <i>Vacational Senior High School</i>	68	14	82	41	6	47
Diploma I/II/III/Akademi <i>Diploma I/II/III/Academy</i>	13	161	174	8	151	59
Universitas <i>University</i>	50	21	71	29	12	41
Jumlah/ Total	2017 2016	405 235	249 52	654 287	221 142	193 31
						414 173

Sumber/Source: Dinas Tenaga Kerja dan Transmigrasi Kabupaten Halmahera Selatan/*Manpower and Transmigration Halmahera Selatan Regency*

<https://halmaheraselatankab.bps.go.id>

PENJELASAN TEKNIS

1. Jalur **Pendidikan di Indonesia** terdiri atas 1) pendidikan formal, 2) pendidikan nonformal, dan 3) pendidikan informal yang ketiganya dapat saling melengkapi dan memperkaya (Undang-Undang No. 20 Tahun 2013 tentang Sistem Pendidikan Nasional).
2. **Jenjang Pendidikan Formal** terdiri atas pendidikan dasar, pendidikan menengah, dan pendidikan tinggi. Jenis pendidikan yang diajarkan mencakup pendidikan umum, kejuruan, akademik, profesi, vokasi, keagamaan, dan khusus.
 - a. Pendidikan Dasar berbentuk Sekolah Dasar (SD) dan Madrasah Ibtidaiyah (MI) atau bentuk lain yang sederajat serta Sekolah Menengah Pertama (SMP) dan Madrasah Tsanawiyah (MTs), atau bentuk lain yang sederajat.
 - b. Pendidikan Menengah berbentuk Sekolah Menengah Atas (SMA), Madrasah Aliyah (MA), Sekolah Menengah Kejuruan (SMK), dan Madrasah Aliyah Kejuruan (MAK), atau bentuk lain yang sederajat.
 - c. Pendidikan Tinggi merupakan jenjang pendidikan setelah pendidikan menengah yang mencakup program pendidikan diploma, sarjana, magister, spesialis, dan doktor yang diselenggarakan oleh perguruan tinggi. Perguruan tinggi dapat

TECHNICAL NOTES

1. ***The Education System in Indonesia** consists of 1) a formal education, 2) non-formal education, and 3) informal education that all three can be complementary and enriching (Law No. 20 Year 2013 about The National Education System).*
2. ***The Formal Education Level** consists of primary education, secondary education, and high education. The kind of education that taught consists of general education, vocational, academic, professional, religious, and specific education.*
 - a. *The Primary Education consists of Elementary School and Islamic Elementary School or other equivalent forms and Junior High School and MTs, or other equivalent forms.*
 - b. *The Secondary Education consists of the senior high school, Madrasah Aliyah, Vocational School, and Vocational Madrasah Aliyah, or other equivalent forms.*
 - c. *The Tertiary Education consists of the education level after the secondary education that consists of diplomas, bachelor, master, specialist, and doctoral degrees that are held by the college. The universities can be academy, polytechnic, college, or institute.*

berbentuk akademi, politeknik, sekolah tinggi, atau institut.

3. **Rumah Sakit** adalah tempat pemeriksaan dan perawatan kesehatan, biasanya berada di bawah pengawasan dokter/tenaga medis, yang melayani penderita yang sakit untuk berobat rawat jalan atau rawat inap.
4. **Poliklinik** adalah sarana kesehatan yang dipakai untuk pelayanan berobat jalan, biasanya berada di bawah pengawasan dokter/tenaga medis.
5. **Puskesmas (Pusat Kesehatan Masyarakat)** adalah unit pelaksana teknis dinas kesehatan kabupaten/kota yang mempunyai fungsi utama sebagai penyelenggara pelayanan kesehatan tingkat pertama. Wilayah kerja puskesmas maksimal adalah satu kecamatan dan untuk dapat menjangkau wilayah kerjanya, puskesmas mempunyai jaringan pelayanan yang meliputi unit Puskesmas Pembantu (Pustu), unit Puskesmas Keliling (Puskel), dan unit bidan desa/komunitas (Peraturan Menteri Kesehatan RI No. 75 Tahun 2014 Tentang Pusat Kesehatan Masyarakat).
6. **Imunisasi** adalah memasukkan kuman atau racun penyakit tertentu yang sudah dilemahkan (vaksin) ke dalam tubuh dengan cara disuntik atau diminum (diteteskan dalam mulut) dengan maksud agar terjadi kekebalan tubuh terhadap penyakit tersebut.
3. **Hospital** is a place for health check, usually controlled/supervised by doctors/medical personnel to serve the ill patients to get outpatient or inpatient treatment services.
4. **Polyclinic** is a health facility in which to get outpatient services, usually under the control of doctor/medical personnel.
5. **Public Health Center** is technical implementation unit of regency health department that have the primary function as a first-level health care providers. The working area standard of public health center is one district and to reach their working areas, public health centers have a service network covering subsidiary of public health center, mobile public health center units, and midwife units (Regulation of the Minister of Health of Indonesia Number 75 Year 2014 about Public Health Center).
6. **Immunization** is putting enervated microbe of a certain disease into human body by injection or drinking (dropping into mouth) to make the body immune to that disease.

7. **Luas lantai** adalah luas lantai yang ditempati dan digunakan untuk keperluan sehari-hari (sebatas atap).
 8. **Air leding** adalah sumber air yang berasal dari air yang telah melalui proses penjernihan dan penyehatan sebelum dialirkan kepada konsumen melalui instalasi berupa saluran air. Sumber air ini biasanya diusahakan oleh PAM/PDAM/BPAM. Termasuk dalam hal ini air leding yang didapat secara eceran.
 9. **Sumur terlindung** adalah air yang berasal dari dalam tanah yang digali dan lingkaran sumur tersebut dilindungi oleh tembok paling sedikit 0,8 meter di atas tanah dan 3 meter ke bawah tanah, serta ada lantai semen sejauh 1 meter dari lingkaran sumur.
 10. **Status penguasaan bangunan tempat tinggal milik sendiri** adalah jika tempat tinggal tersebut pada waktu pencacahan betul-betul sudah milik kepala rumah tangga atau salah seorang anggota rumah tangga. Rumah yang dibeli secara angsuran melalui kredit bank atau rumah dengan status sewa beli dianggap rumah milik sendiri.
 11. **Fasilitas sanitasi layak** didefinisikan sebagai fasilitas higienis yang memisahkan kotoran manusia dari manusia, hewan dan kontak serangga. Fasilitas sanitasi layak termasuk toilet siram secara manual atau otomatis atau kakus yang terhubung ke saluran pembuangan, septic tank atau lubang; jamban yang berventilasi; jamban
7. **Floor area** is the total area which is occupied and utilized daily.
 8. **Pipe water** is a water source that comes from water that has been through a process of purification and sanitation before distribute to consumers through an instalation of water lines. This water source is usually distributed by PAM/PDAM/BPAM. This include a pipe water that sold at retail.
 9. **Protected wells** is water that comes from the soil were excavated and the circumference of the well was protected by walls at least 0.8 meters above ground and 3 meters underground, and cement floor as far as 1 meter from the well circumference.
 10. **Own ownership property status** is a status of dwelling occupied belongs to the head of household or one of the household member. Houses bought through bank credit or houses with leasing status were also categorized as an own property.
 11. **An improved sanitation facility** is defined as a facility that hygienically separates human excreta from human, animal and insect contact. Improved sanitation facilities include flush/pour-flush toilets or latrines connected to a sewer, septic tank or pit; ventilated improved pit latrines; pit latrines with a slab or platform of any material

dengan lempengan atau pijakan dari berbagai bahan yang meliputi lubang seluruhnya, kecuali untuk lubang penurunan; dan toilet/kakus kompos. Sanitasi tidak layak meliputi fasilitas umum atau bersama dari jenis toilet/kakus selain yang layak seperti toilet siram manual atau otomatis yang kotorannya langsung ke selokan atau parit atau di tempat lain terbuka; jamban tanpa pijakan; jamban ember; toilet atau kakus gantung; dan buang air besar di tempat terbuka seperti semak-semak, lapangan atau langsung di sungai. (Sumber: mdgs.un.org)

12. **Sumber air minum layak** didefinisikan sebagai fasilitas air minum yang dilindungi dari kontaminasi luar khususnya kontaminasi dengan kotoran. Sumber air minum layak meliputi air ledeng; air pipa; sumur bor/pompa; sumur terlindung; mata air terlindung; pengumpulan air hujan dan air minum kemasan. Pengguna air minum kemasan dianggap memiliki akses ke sumber air layak jika mereka memiliki sumber air mandi/cuci yang layak. Sumber air minum layak tidak termasuk sumur tidak terlindung, mata air tidak terlindung, dan air kemasan (jika sumber air mandi/cuci tidak layak), atau air permukaan yang diambil langsung dari sungai, kolam, sungai, danau, waduk, atau saluran irigasi.

“Air minum adalah air untuk minum,

which covers the pit entirely, except for the drop hole; and composting toilets/latrines. Unimproved facilities include public or shared facilities of an otherwise improved type such as flush/pour-flush toilets that discharge directly into an open sewer or ditch or elsewhere; pit latrines without a slab; bucket latrines; hanging toilets or latrines; and the practice of open defecation in the bush, field or directly on the river. (Source: mdgs.un.org)

12. **An improved drinking water source** is a facility that, by nature of its construction, is protected from outside contamination in particular from contamination with fecal matter. Improved drinking water sources include: piped water into dwelling, plot or yard; public tap/ standpipe; borehole/tube well; protected dug well; protected spring; rainwater collection and bottled water. Users of bottled water are considered to have access to improved sources only when they have a secondary source which is of an otherwise improved type. Improved drinking water sources do not include unprotected wells, unprotected springs, water provided by carts with small tanks/drums, tanker truck-provided water and bottled water (if the secondary source is not improved) or surfacewater taken directly from rivers, ponds, streams, lakes, dams, or irrigation channels.

“Drinking water is defined as water

kebutuhan dasar perorangan dan hygiene rumah tangga dan memasak". (Sumber: mdgs.un.org)

used for ingestion, food preparation and basic hygiene purposes". (Source: mdgs.un.org)

13. **Peristiwa tindak pidana yang dilaporkan** ialah setiap peristiwa yang diterima kepolisian dari laporan masyarakat, atau peristiwa dimana pelakunya tertangkap tangan oleh kepolisian.

13. **Reported crime incidence** includes all criminal cases reported and received by police office, and all crimes caught by police.

14. **Jumlah tindak pidana** menggambarkan jumlah kasus tindak pidana yang terjadi pada kurun waktu tertentu.

14. **Crime total** refers to the number of criminal cases occurring during a given period.

15. **Bencana Alam** adalah peristiwa atau serangkaian peristiwa yang mengancam dan mengganggu kehidupan/penghidupan masyarakat yang disebabkan oleh faktor alam antara lain berupa gempa bumi, tsunami, gunung meletus, banjir, kekeringan, angin topan, dan tanah longsor sehingga mengakibatkan kerugian materi maupun non-materi.

15. **Natural Disaster** is an event or series of events that threaten and disrupt the lives and livelihoods caused by natural factors such as: earthquake, tsunami, volcanic eruption, flood, flash flood, drought, typhoon/cyclone, and landslide so it can lead to result in loss of material and non-material.

16. Badan Pusat Statistik (BPS) pertama kali melakukan penghitungan jumlah dan persentase penduduk miskin pada tahun 1984. Penghitungan jumlah dan persentase penduduk miskin mencakup periode 1976–1981. Data dasar yang digunakan adalah Survei Sosial Ekonomi Nasional (Susenas) Modul Konsumsi. Sejak itu, setiap tiga tahun sekali BPS secara rutin mengeluarkan data jumlah dan persentase penduduk miskin yang disajikan menurut daerah perkotaan dan pedesaan.

16. **BPS-Statistics Indonesia** measured poverty incidence for the first time in 1984. The measurement covered the period of 1976–1981. Basic data used to measure poverty were obtained from the results of the National Socioeconomic Survey (Susenas)–Consumption Module. Since then BPS-Statistics Indonesia routinely released the figures of poverty incidence once every three years which were presented by urban and rural areas.

17. Sejak tahun 2003, BPS secara rutin

17. **BPS-Statistics Indonesia** has started to

mengeluarkan data jumlah dan persentase penduduk miskin setiap tahun. Jumlah sampel yang digunakan untuk penghitungan kemiskinan meningkat seiring peningkatan jumlah sampel yang digunakan oleh Susenas Modul Konsumsi. Pada tahun 2003, jumlah sampel Susenas Panel Modul Konsumsi adalah 10.000 rumah tangga dan mulai tahun 2007 diperbesar menjadi 68.800 rumah tangga. Kemudian pada tahun 2011–2014, Susenas dilaksanakan secara triwulanan dengan jumlah sampel sebesar 75.000 rumah tangga per triwulan. Sejak 2015, Susenas dilaksanakan dalam dua periode yaitu Maret dan September. Jumlah sampel Susenas pada bulan Maret adalah 300.000 rumah tangga dan pada bulan September adalah 75.000 rumah tangga.

18. Estimasi tingkat kemiskinan tahun 2000 dan 2001 untuk level provinsi dan nasional didasarkan atas Susenas Kor. Estimasi tingkat kemiskinan tahun 2003 dan 2004 untuk level provinsi didasarkan atas Susenas Kor, sementara untuk level nasional didasarkan pada Susenas Panel Modul Konsumsi.
19. Untuk provinsi-provinsi yang tidak dicakup dalam sampel Susenas pada tahun 2000–2002 dilakukan estimasi. Data tahun 2000 termasuk estimasi untuk Provinsi Aceh dan Maluku. Data tahun 2001 termasuk estimasi untuk Provinsi Aceh. Data tahun 2002 termasuk estimasi untuk Provinsi Aceh, Maluku, Maluku Utara, dan Papua.

release the figures of poverty incidence annually since 2003. The number of sample size used for calculating poverty incidence increases with The number of sample size used by Susenas-Consumption Module. In 2003, the sample size of Susenas-Panel Consumption Module was 10,000 households and starting from 2007 was enlarged to 68,800 households. Later in the year 2011–2014, Susenas conducted quarterly with the sample size was 75,000 households in each periode. Since 2015, Susenas conducted in two periode, that were in March and September. The sample size in Susenas March is 300,000 household and in Susenas September is 75,000 household.

18. *The estimation of poverty incidence for provincial and national levels in 2000 and 2001 was based on Susenas- Core. The estimation of poverty incidence for provincial level in 2003 and 2004 was also based on Susenas-Core, while the estimation of the national level was based on the Susenas-Consumption Module Panel.*
19. *For provinces that were not included in the implementation of Susenas during the period 2000–2002, the figures of poverty incidence was estimated. Data in 2000 included the estimation for Aceh and Maluku Province. Data in 2001 included the estimation for Aceh Province. Data in 2002 included the estimation for Aceh, Maluku, Maluku Utara, and Papua Province.*

20. Untuk mengukur kemiskinan, BPS menggunakan konsep kemampuan memenuhi kebutuhan dasar (*basic needs approach*). Dengan pendekatan ini, kemiskinan dipandang sebagai ketidakmampuan dari sisi ekonomi untuk memenuhi kebutuhan dasar makanan dan bukan makanan yang diukur dari sisi pengeluaran. Metode yang digunakan adalah menghitung Garis Kemiskinan (GK), yang terdiri dari dua komponen yaitu Garis Kemiskinan Makanan (GKM) dan Garis Kemiskinan Non-Makanan (GKNM). Penghitungan Garis Kemiskinan dilakukan secara terpisah untuk daerah perkotaan dan perdesaan.
20. *To measure poverty, BPS-Statistics Indonesia has used the concept of basic needs approach. Therefore, poverty is viewed as economic inability to fulfill food and non food basic needs which are measured by consumption/ expenditure. The method used is calculating poverty line, which consists of two components that are Food Poverty Line (FPL) and Non-Food Poverty Line (NFPL). The poverty line was calculated separately for urban and rural areas.*
21. **Penduduk miskin** adalah penduduk yang memiliki rata-rata pengeluaran per kapita per bulan di bawah Garis Kemiskinan.
21. *A person whose expenditure per capita per month is below the poverty line is considered to be poor.*
22. **Garis Kemiskinan Makanan (GKM)** merupakan nilai pengeluaran kebutuhan minimum makanan yang disetarakan dengan 2.100 kkalori per kapita per hari. Garis Kemiskinan Non-Makanan (GKNM) adalah kebutuhan minimum untuk perumahan, sandang, pendidikan, kesehatan, dan kebutuhan dasar lainnya.
22. *The Food Poverty Line refers to the daily minimum requirement of 2,100 kcal per capita per day. The Non- Food Poverty Line refers to the minimum requirement for household necessities for clothing, education, health, and other basic individual needs.*
23. **Indeks Pembangunan Manusia (IPM)** adalah ukuran ringkas rata-rata capaian/keberhasilan dimensi utama pembangunan manusia yaitu: umur panjang dan hidup sehat, mempunyai pengetahuan, dan memiliki standar hidup yang layak.
23. *The Human Development Index (HDI) is a summary measure of average achievement in key dimensions of human development: a long and healthy life, being knowledgeable, and have a decent standard of living.*
24. Umur panjang dan hidup sehat digambarkan oleh angka harapan
24. *A long and healthy life is measured by life expectancy at birth (e0) that is*

hidup saat lahir (e_0) yaitu jumlah tahun yang diharapkan dapat ditempuh oleh bayi yang baru lahir untuk hidup dengan asumsi bahwa pola angka kematian menurut umur pada saat kelahiran sama sepanjang usia bayi. Pengetahuan diukur melalui indikator rata-rata lama sekolah dan harapan lama sekolah. Rata-rata lama sekolah adalah rata-rata lamanya (tahun) penduduk usia 25 tahun ke atas dalam menjalani pendidikan formal. Harapan lama sekolah didefinisikan sebagai lamanya (tahun) sekolah yang diharapkan akan dirasakan oleh anak pada umur tertentu di masa mendatang. Standar hidup yang layak digambarkan oleh pengeluaran per kapita disesuaikan yang ditentukan dari nilai pengeluaran per kapita dan paritas daya beli.

25. IPM adalah rata-rata geometrik dari indeks tiga dimensi:

$$IPM = \left(I_{\text{kesehatan}} \times I_{\text{pendidikan}} \times I_{\text{pengeluaran}} \right)^{1/3}$$

defined as the number of years a newborn infant could expect to live if prevailing patterns of age-specific mortality rates at the time of birth were to stay the same throughout the infant's life. Knowledge is measured by mean years of schooling and expected years of schooling. Mean years of schooling is the average number of years education received by people ages 25 and older in their lifetime based on education attainment levels of the population converted into years of schooling based on theoretical durations of each level of education attended. Then, expected years of schooling is defined as the number of years schooling that a child of school entrance age can expect to receive if prevailing patterns of age-specific enrolment rates were to stay the same throughout the child's life. Decent standard of living is measured by consumption per capita indicator that is calculated using consumption per capita and purchasing power parity.

25. *The HDI is the geometric mean of the three dimensional indices:*

$$HDI = (I_{\text{health}} \times I_{\text{education}} \times I_{\text{income}})^{1/3}$$

ULASAN**DESCRIPTION****4.1 Pendidikan**

Pada tahun 2017, Halmahera Selatan memiliki 315 sekolah dasar (SD/MI), 145 sekolah menengah pertama (SMP/MTS) dan 89 sekolah menengah tingkat atas (SMA/SMK/MA) yang tersebar di 30 kecamatan. Jumlah murid terbanyak ada pada jenjang sekolah dasar (SD) yang mencapai 36.341 orang. Jumlah murid ini menurun di banding tahun sebelumnya yang mencapai 37.471 orang. Rasio murid guru terbesar ada pada jenjang SD yaitu rata-rata seorang guru mengajar 18 murid.

4.2 Kesehatan dan Keluarga Berencana

Pada tahun 2017, fasilitas kesehatan di Halmahera Selatan terdapat 3 rumah sakit, 32 puskesmas dan 27 puskesmas pembantu (pustu). Dari sisi tenaga medis Halmahera Selatan mempunyai 36 dokter, 218 perawat, 338 bidan dan, 48 tenaga farmasi, 48 ahli gizi, 16 tenaga sanitasi, dan 157 tenaga kesehatan masyarakat. Khusus untuk pelayanan kesehatan ibu dan anak terdapat 322 posyandu dan 130 unit polindes.

Pelaksanaan program Keluarga Berencana (KB) menunjukkan bahwa terdapat sebanyak 34.145 akseptor KB aktif pada tahun 2017. Para akseptor aktif cenderung menggunakan alat kontrasepsi Suntikan (20.907 akseptor) dan Pil (5.947 akseptor). Kedua metode ini digunakan lebih dari 75 persen akseptor aktif.

4.1 Education

In 2017, Halmahera Selatan has 315 primary schools (SD/MI), 145 junior high schools (SMP/MTS) and 89 senior high schools (SMA/SMK/MA) spread over 30 subdistricts. The highest number of students there are at primary school level (SD), which reached 36.341 people. The number of pupils decreased compared to the previous year which reach 37.471 people. The largest student-teacher ratio at the primary school level, an average of one teacher to teach 18 students.

4.2 Health and Family Planning

In 2017, Halmahera Selatan's health facility has 3 hospitals, 32 public health centers and 27 public health subcenters. In terms of medical personnel Halmahera Selatan has 36 doctors, 218 nurses, 338 midwives, 48 pharmacy staf, 48 nutritionist, 16 sanitation personnels, and 157 public health personnels. Especially for maternal and child health services are 322 health service posts and 130 village maternity clinic.

Related to the Family Planning program, We can look that there are 34.145 active acceptors in 2017. Particularly for active acceptors, there is a tendency to choose injection and pill as their methods of contraception, that is 20.907 acceptors using injection and 5.947 acceptors using pills. These methods used more than 75 percent of total active acceptors.

4.3 Agama

Perkembangan pembangunan di bidang spritual dapat dilihat dari banyaknya sarana peribadatan masing-masing agama. Menurut data dari Kantor Kementerian Agama Kabupaten Halmahera Selatan, tempat ibadah di Halmahera Selatan tahun 2017, tempat peribadatan umat Islam berupa masjid dan mushola masing-masing berjumlah 241 dan 75 unit, Tempat peribadatan untuk umat Kristiani, masing-masing memiliki 84 gereja Protestan dan 2 gereja Katolik.

4.4 Kriminalitas

Untuk kondisi keamanan, pada tahun 2017 terdapat 174 tindak pidana yang dilaporkan dan diterima, dimana sebanyak 97 kasus dapat diselesaikan pada tahun yang sama.

4.5 Kemiskinan dan Pembangunan Manusia

Jumlah penduduk miskin di Kabupaten Halmahera Selatan tahun 2017 adalah sebesar 4,10 persen atau sebanyak 9,25 ribu jiwa. Penduduk tidak miskin memiliki pengeluaran per kapita diatas Garis Kemiskinan (GK) pada tahun 2017 yaitu 273.849 rupiah. Sementara itu, IPM pada tahun 2017 berada pada angka 62,64.

4.3 Religion

In the spritual development, it is reflected on the number of worship houses of each religions. Data from the Office of Ministry of Religious Affair of Halmahera Selatan Regency shows that in 2017, for Moslems there are 241 mosques and 75 mushollas. The number of protestant and catholic churches are about 84 and 2 units respectively.

4.4 Crime

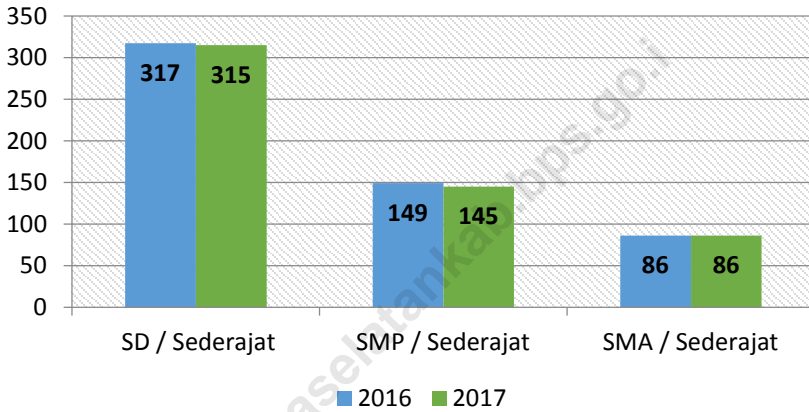
Meanwhile, security conditions, in 2016 there were 174 offenses reported and received, where as many as 97 cases can be completed in the same year.

4.5 Poverty and Human Development

The number of poor people in Halmahera Selatan Regency in 2017 was 4.10 percent or 9.25 thousand people. Non-poor population has per capita expenditure above the Poverty Line (GK) in 2017 which is 273,849 rupiahs. Meanwhile, the HDI in 2017 is at 62.64.

Gambar 4.1 Jumlah Sekolah menurut Tingkat Pendidikan di Kabupaten Halmahera Selatan, 2016-2017

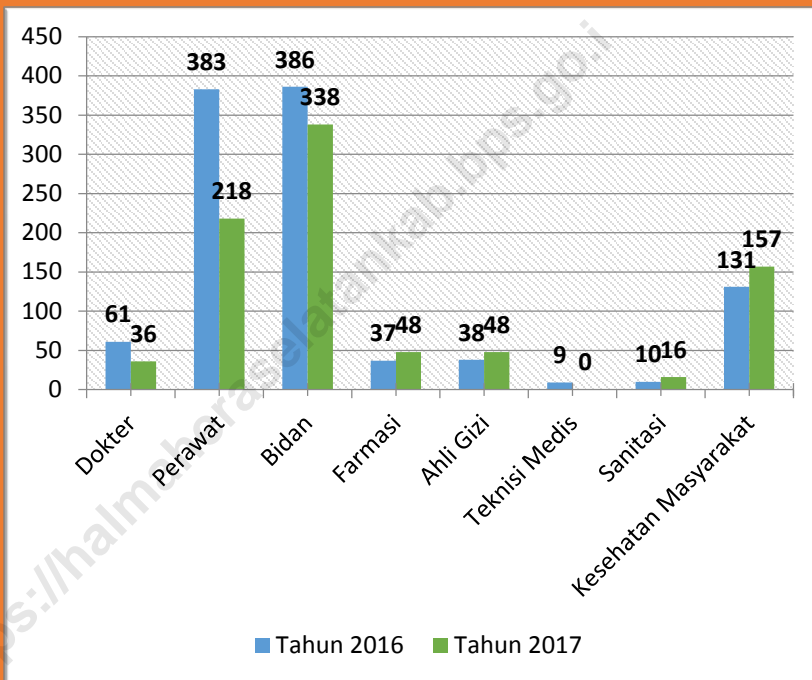
Figure 4.1 Number of Schools by Level in Halmahera Selatan Regency, 2016-2017



Sumber/Source: Dinas Pendidikan Kabupaten Halmahera Selatan/*Education Service of Halmahera Selatan Regency*

Gambar 4.2 Banyaknya Tenaga Kesehatan di Kabupaten Halmahera Selatan, 2016-2017

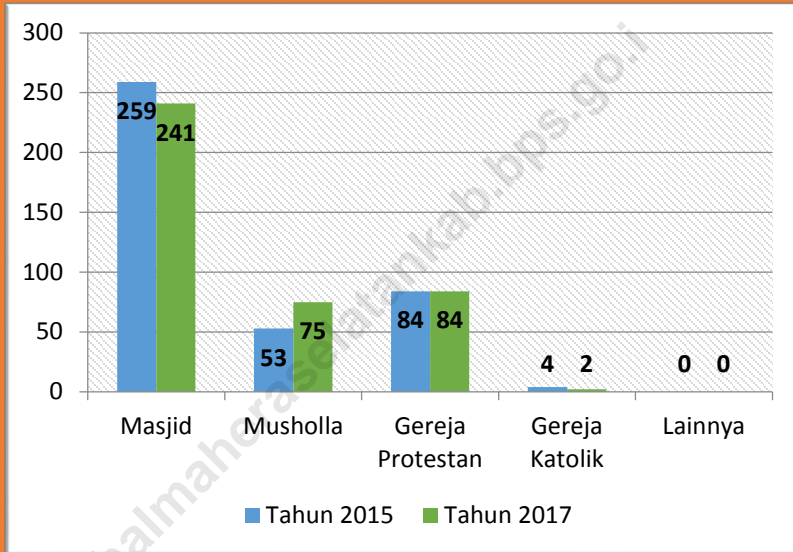
Figure 4.2 Number of Health Personnel in Halmahera Selatan Regency, 2016-2017



Sumber/Source: Dinas Kesehatan Kabupaten Halmahera Selatan/Health Service of Halmahera Selatan Regency

Gambar 4.3 Jumlah Tempat Peribadatan Menurut Agama yang Dianut di Kabupaten Halmahera Selatan, 2015 dan 2017

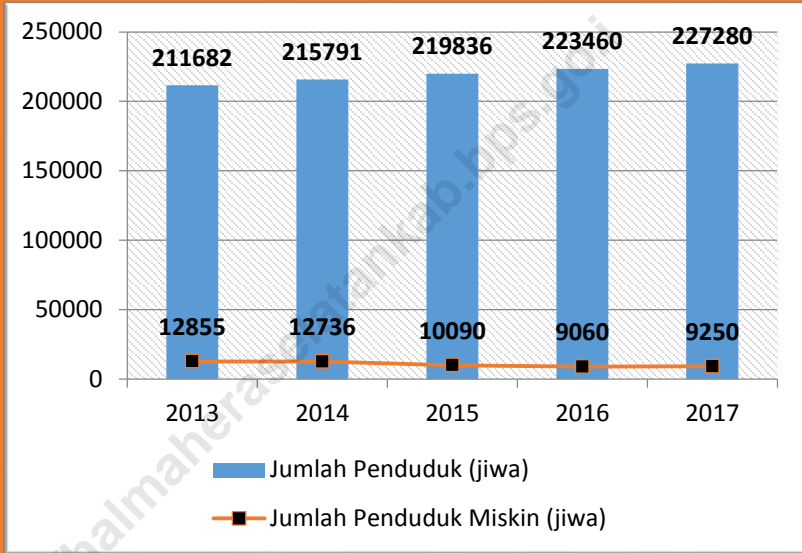
Figure 4.3 Number of places of worship by Religion in Halmahera Selatan Regency, 2015 and 2017



Sumber/Source: Kementerian Agama Kabupaten Halmahera Selatan/Ministry of Religious Affair of Halmahera Selatan Regency

Gambar 4.4 Perkembangan Jumlah Penduduk dan Penduduk Miskin di Kabupaten Halmahera Selatan (jiwa), 2013-2017

Figure 4.4 Development of Population and Poor People in Halmahera Selatan Regency (people), 2013-2017



Sumber/Source: BPS Kabupaten Halmahera Selatan/BPS - Statistics of Halmahera Selatan Regency

4.1. PENDIDIKAN / EDUCATION

Tabel 4.1.1 Angka Partisipasi Sekolah (APS) Penduduk Berumur 5 - 18 Tahun menurut Kelompok Umur dan Jenis Kelamin, 2017
Table 4.1.1 School Participation Rate Population Aged 5 - 18 Years by Type of Sex and Age Group, 2017

Jenis Kelamin <i>Sex Type</i>	Kelompok Umur (tahun) <i>Age Group (years)</i>			
	5 - 6	7 - 12	13 - 15	16 - 18
(1)	(2)	(3)	(4)	(5)
Laki-laki/ <i>Male</i>	32,43	99,23	95,76	76,61
Perempuan/ <i>Female</i>	39,18	99,83	96,97	69,87
Laki-laki + Perempuan/ <i>Male +Female</i>	35,08	99,51	96,38	73,37

Sumber/*Source*: BPS Kabupaten Halmahera Selatan, Hasil Survei Sosial Ekonomi 2017/*BPS – Statistics of Halmahera Selatan Regency, Result of National Social Economic Survey 2017*

Angka Partisipasi Sekolah (APS) menurut Kelompok Umur di Kabupaten Halmahera Selatan, 2014-2017

Tabel 4.1.2
Table

School Participation Rate by Age Group in Halmahera Selatan Regency, 2014-2017

Kelompok Umur Age Group	2014	2015	2016	2017
(1)	(2)	(3)	(4)	(5)
7 - 12	98,65	98,82	98,86	99,51
13 - 15	89,77	93,96	96,37	96,38
16 - 18	63,77	72,68	68,21	73,37

Sumber/Source: BPS Kabupaten Halmahera Selatan, Hasil Survei Sosial Ekonomi 2014-2017/BPS – Statistics of Halmahera Selatan Regency, Result of National Social Economic Survey 2014-2017

Tabel
Table

4.1.3

Angka Partisipasi Murni (APM) dan Angka Partisipasi Kasar (APK) menurut Jenjang Pendidikan di Kabupaten Halmahera Selatan, 2017

Pure Participation Rate and Rough Participation Rate by Education Level in Halmahera Selatan Regency, 2017

Kelompok Umur Age Group	APM	APK
(1)	(2)	(4)
SD / <i>Primary School</i>	97,78	112,55
SMP / <i>Junior High School</i>	75,84	88,05
SMA / <i>Senior High School</i>	61,22	90,68

Sumber/Source: BPS Kabupaten Halmahera Selatan, Hasil Survei Sosial Ekonomi 2017/BPS – Statistics of Halmahera Selatan Regency, Result of National Social Economic Survey 2017

Tabel
Table

4.1.4

Banyaknya Kelompok Bermain, Murid dan Guru menurut Kecamatan di Kabupaten Halmahera Selatan, 2016
Number of Playgroups, Students and Teachers by Subdistrict in Halmahera Selatan Regency, 2016

	Kecamatan Subdistrict	Kelompok Bermain *) Playgroups *)	Murid Students	Guru Teachers	
	(1)	(2)	(3)	(4)	
010	Obi Selatan	8	288	30	
020	Obi	10	365	55	
021	Obi Barat	5	157	15	
022	Obi Timur	5	144	13	
023	Obi Utara	4	177	26	
030	Bacan	16	566	87	
031	Mandioli Selatan	9	282	23	
032	Mandioli Utara	5	160	18	
033	Bacan Selatan	10	326	33	
034	Kep Batang Lomang	8	273	21	
040	Bacan Timur	13	364	39	
041	Bacan Timur Selatan	8	279	30	
042	Bacan Timur Tengah	12	324	39	
050	Bacan Barat	7	222	18	
051	Kasiruta Barat	7	261	16	
052	Kasiruta Timur	5	130	10	
053	Bacan Barat Utara	11	340	26	
060	Kayoa	7	261	31	
061	Kayoa Barat	5	145	12	
062	Kayoa Selatan	6	197	23	
063	Kayoa Utara	4	141	7	
070	Pulau Makian	9	279	35	
071	Makian Barat	2	55	7	
080	Gane Barat	9	279	30	
081	Gane Barat Selatan	9	266	31	
082	Gane Barat Utara	5	127	15	
083	Kep Joronga	5	207	22	
090	Gane Timur	11	383	46	
091	Gane Timur Tengah	8	229	17	
092	Gane Timur Selatan	6	185	23	
	Halmahera Selatan	2016	229	7 412	798
		2014	260	7 196	721

*) PAUD, SPS dan TPA

Sumber/Source: Dinas Pendidikan Kabupaten Halmahera Selatan/Education Service of Halmahera Selatan Regency

Tabel
Table

4.1.5

**Banyaknya Sekolah, Murid, Guru dan Rasio Murid-Guru
Taman Kanak-Kanak menurut Kecamatan di Kabupaten
Halmahera Selatan, 2017**
*Number of Schools, Students, Teachers and Student-Teacher
Ratio of Kindergarten by Subdistrict in Halmahera Selatan
Regency, 2017*

	Kecamatan Subdistrict	Sekolah Schools	Murid / Students			
			Laki-laki Male	Perempuan Female	Jumlah Total	
	(1)	(2)	(3)	(4)	(5)	
010	Obi Selatan	3	57	62	119	
020	Obi	6	109	131	240	
021	Obi Barat	1	22	18	40	
022	Obi Timur	-	-	-	-	
023	Obi Utara	2	39	57	96	
030	Bacan	5	199	200	399	
031	Mandioli Selatan	-	-	-	-	
032	Mandioli Utara	1	22	20	42	
033	Bacan Selatan	1	23	22	45	
034	Kep Batang Lomang	1	17	16	33	
040	Bacan Timur	1	22	27	49	
041	Bacan Timur Selatan	1	35	24	59	
042	Bacan Timur Tengah	1	15	18	33	
050	Bacan Barat	1	12	18	30	
051	Kasiruta Barat	-	-	-	-	
052	Kasiruta Timur	-	-	-	-	
053	Bacan Barat Utara	-	-	-	-	
060	Kayoa	2	35	49	84	
061	Kayoa Barat	-	-	-	-	
062	Kayoa Selatan	1	15	23	38	
063	Kayoa Utara	-	-	-	-	
070	Pulau Makian	3	62	55	117	
071	Makian Barat	1	11	18	29	
080	Gane Barat	2	33	32	65	
081	Gane Barat Selatan	-	-	-	-	
082	Gane Barat Utara	-	-	-	-	
083	Kep Joronga	-	-	-	-	
090	Gane Timur	2	40	41	81	
091	Gane Timur Tengah	-	-	-	-	
092	Gane Timur Selatan	-	-	-	-	
	Halmahera	2017	35	768	831	1 599
	Selatan	2016	34	767	782	1 547

Tabel 4.1.5 **Lanjutan**
Table **Continued**

	Kecamatan <i>Subdistrict</i>	Guru / <i>Teachers</i>			Rasio Murid-Guru <i>Student-Teacher Ratio</i>	
		Laki-laki <i>Male</i>	Perempuan <i>Female</i>	Jumlah <i>Total</i>		
	(1)	(6)	(7)	(8)	(9)	
010	Obi Selatan	-	8	8	14	
020	Obi	-	17	17	15	
021	Obi Barat	-	4	4	10	
022	Obi Timur	-	-	-	-	
023	Obi Utara	-	8	8	12	
030	Bacan	-	33	33	12	
031	Mandioli Selatan	-	-	-	-	
032	Mandioli Utara	-	2	2	21	
033	Bacan Selatan	-	5	5	9	
034	Kep Batang Lomang	-	3	3	11	
040	Bacan Timur	-	3	3	16	
041	Bacan Timur Selatan	-	3	3	20	
042	Bacan Timur Tengah	-	1	1	33	
050	Bacan Barat	-	2	2	15	
051	Kasiruta Barat	-	-	-	-	
052	Kasiruta Timur	-	-	-	-	
053	Bacan Barat Utara	-	-	-	-	
060	Kayoa	-	4	4	21	
061	Kayoa Barat	-	-	-	-	
062	Kayoa Selatan	-	2	2	19	
063	Kayoa Utara	-	-	-	-	
070	Pulau Makian	-	8	8	15	
071	Makian Barat	-	2	2	14	
080	Gane Barat	-	5	5	13	
081	Gane Barat Selatan	-	-	-	-	
082	Gane Barat Utara	-	-	-	-	
083	Kep Joronga	-	-	-	-	
090	Gane Timur	-	6	6	14	
091	Gane Timur Tengah	-	-	-	-	
092	Gane Timur Selatan	-	-	-	-	
	Halmahera	2017	0	116	116	14
	Selatan	2016	26	783	809	...

Sumber/*Source*: Dinas Pendidikan Kabupaten Halmahera Selatan/*Education Service of Halmahera Selatan Regency*

Tabel
Table

4.1.6

Banyaknya Sekolah, Murid, Guru dan Rasio Murid-Guru Raudatul Athfal/Bustanul Athfal menurut Kecamatan di Kabupaten Halmahera Selatan, 2017
Number of Schools, Students, Teachers and Student-Teacher Ratio of Islamic Kindergarten by Subdistrict in Halmahera Selatan Regency, 2017

	Kecamatan Subdistrict	Sekolah Schools	Murid / Students			
			Laki-laki Male	Perempuan Female	Jumlah Total	
	(1)	(2)	(3)	(4)	(5)	
010	Obi Selatan	-	-	-	-	
020	Obi	1	15	22	37	
021	Obi Barat	1	25	28	53	
022	Obi Timur	-	-	-	-	
023	Obi Utara	1	17	17	34	
030	Bacan	1	9	17	26	
031	Mandioli Selatan	-	-	-	-	
032	Mandioli Utara	-	-	-	-	
033	Bacan Selatan	1	20	22	42	
034	Kep Batang Lomang	2	40	32	72	
040	Bacan Timur	-	-	-	-	
041	Bacan Timur Selatan	1	39	23	62	
042	Bacan Timur Tengah	-	-	-	-	
050	Bacan Barat	1	11	16	27	
051	Kasiruta Barat	-	-	-	-	
052	Kasiruta Timur	1	13	16	29	
053	Bacan Barat Utara	-	-	-	-	
060	Kayoa	-	-	-	-	
061	Kayoa Barat	-	-	-	-	
062	Kayoa Selatan	-	-	-	-	
063	Kayoa Utara	-	-	-	-	
070	Pulau Makian	1	10	11	21	
071	Makian Barat	-	-	-	-	
080	Gane Barat	1	20	16	36	
081	Gane Barat Selatan	-	-	-	-	
082	Gane Barat Utara	-	-	-	-	
083	Kep Joronga	-	-	-	-	
090	Gane Timur	-	-	-	-	
091	Gane Timur Tengah	1	15	6	21	
092	Gane Timur Selatan	-	-	-	-	
	Halmahera	2017	13	234	226	460
	Selatan	2016	13	220	227	447

Tabel 4.1.6 **Lanjutan**
Table **Continued**

	Kecamatan <i>Subdistrict</i>	Guru / <i>Teachers</i>			Rasio Murid-Guru <i>Student-Teacher Ratio</i>	
		Laki-laki <i>Male</i>	Perempuan <i>Female</i>	Jumlah <i>Total</i>		
	(1)	(6)	(7)	(8)	(9)	
010	Obi Selatan	-	-	-	-	
020	Obi	-	3	3	12	
021	Obi Barat	1	4	5	11	
022	Obi Timur	-	-	-	-	
023	Obi Utara	-	4	4	8	
030	Bacan	-	2	2	13	
031	Mandioli Selatan	-	-	-	-	
032	Mandioli Utara	-	-	-	-	
033	Bacan Selatan	1	4	5	8	
034	Kep Batang Lomang	-	9	9	8	
040	Bacan Timur	-	-	-	-	
041	Bacan Timur Selatan	-	5	5	12	
042	Bacan Timur Tengah	-	-	-	-	
050	Bacan Barat	-	3	3	9	
051	Kasiruta Barat	-	-	-	-	
052	Kasiruta Timur	-	2	2	14	
053	Bacan Barat Utara	-	-	-	-	
060	Kayoa	-	-	-	-	
061	Kayoa Barat	-	-	-	-	
062	Kayoa Selatan	-	-	-	-	
063	Kayoa Utara	-	-	-	-	
070	Pulau Makian	-	4	4	5	
071	Makian Barat	-	-	-	-	
080	Gane Barat	-	4	4	9	
081	Gane Barat Selatan	-	-	-	-	
082	Gane Barat Utara	-	-	-	-	
083	Kep Joronga	-	-	-	-	
090	Gane Timur	-	-	-	-	
091	Gane Timur Tengah	-	3	3	7	
092	Gane Timur Selatan	-	-	-	-	
	Halmahera	2017	2	44	46	9
	Selatan	2016	4	47	51	9

Sumber/*Source*: Kementerian Agama Kabupaten Halmahera Selatan/*Ministry of Religious Affair of Halmahera Selatan Regency*

Tabel
Table

4.1.7

Banyaknya Sekolah, Murid, Guru dan Rasio Murid-Guru Sekolah Dasar (SD) menurut Kecamatan di Kabupaten Halmahera Selatan, 2017

Number of Schools, Students, Teachers and Student-Teacher Ratio of Primary School by Subdistrict in Halmahera Selatan Regency, 2017

	Kecamatan Subdistrict	Sekolah Schools	Murid / Students			
			Laki-laki Male	Perempuan Female	Jumlah Total	
	(1)	(2)	(3)	(4)	(5)	
010	Obi Selatan	12	1 011	954	1 965	
020	Obi	14	1 215	1 116	2 331	
021	Obi Barat	6	488	429	917	
022	Obi Timur	6	383	309	692	
023	Obi Utara	7	638	562	1200	
030	Bacan	19	1 800	1 757	3 557	
031	Mandioli Selatan	9	639	600	1 239	
032	Mandioli Utara	6	361	316	677	
033	Bacan Selatan	10	876	750	1 626	
034	Kep Batang Lomang	7	518	493	1 011	
040	Bacan Timur	14	916	888	1 804	
041	Bacan Timur Selatan	9	624	641	1 265	
042	Bacan Timur Tengah	8	509	416	925	
050	Bacan Barat	6	381	316	697	
051	Kasiruta Barat	11	583	538	1 121	
052	Kasiruta Timur	8	458	422	880	
053	Bacan Barat Utara	8	440	401	841	
060	Kayoa	16	760	787	1 547	
061	Kayoa Barat	5	319	290	609	
062	Kayoa Selatan	8	613	563	1 176	
063	Kayoa Utara	6	289	256	545	
070	Pulau Makian	12	638	544	1 182	
071	Makian Barat	6	280	254	534	
080	Gane Barat	13	768	676	1 444	
081	Gane Barat Selatan	8	595	565	1 160	
082	Gane Barat Utara	13	722	676	1 398	
083	Kep Joronga	7	655	566	1 221	
090	Gane Timur	17	799	641	1 440	
091	Gane Timur Tengah	8	385	320	705	
092	Gane Timur Selatan	6	334	298	632	
	Halmahera	2017	285	18 997	17 344	36 341
	Selatan	2016	287	19 652	17 819	37 471

Tabel 4.1.7 **Lanjutan**
Table **Continued**

	Kecamatan <i>Subdistrict</i>	Guru / <i>Teachers</i>			Rasio Murid-Guru <i>Student-Teacher Ratio</i>
		Laki-laki <i>Male</i>	Perempuan <i>Female</i>	Jumlah <i>Total</i>	
	(1)	(6)	(7)	(8)	(9)
010	Obi Selatan	27	57	84	23
020	Obi	27	71	98	24
021	Obi Barat	23	16	39	24
022	Obi Timur	10	29	39	18
023	Obi Utara	19	34	53	23
030	Bacan	49	151	200	18
031	Mandioli Selatan	22	28	50	25
032	Mandioli Utara	13	9	22	31
033	Bacan Selatan	31	70	101	16
034	Kep Batang Lomang	26	29	55	18
040	Bacan Timur	31	76	107	17
041	Bacan Timur Selatan	26	31	57	22
042	Bacan Timur Tengah	19	28	47	20
050	Bacan Barat	17	17	34	20
051	Kasiruta Barat	22	21	43	26
052	Kasiruta Timur	25	19	44	20
053	Bacan Barat Utara	27	18	45	19
060	Kayoa	40	70	110	14
061	Kayoa Barat	15	13	28	22
062	Kayoa Selatan	30	37	67	18
063	Kayoa Utara	24	21	45	12
070	Pulau Makian	46	66	110	11
071	Makian Barat	20	23	43	12
080	Gane Barat	31	57	88	16
081	Gane Barat Selatan	30	24	54	21
082	Gane Barat Utara	32	48	80	17
083	Kep Joronga	32	21	54	23
090	Gane Timur	45	53	98	15
091	Gane Timur Tengah	23	26	49	14
092	Gane Timur Selatan	15	14	29	22
	Halmahera	2017	797	1 177	1 974
	Selatan	2016	829	1 154	1 983

Sumber/*Source*: Dinas Pendidikan Kabupaten Halmahera Selatan/*Education Service of Halmahera Selatan Regency*

Tabel
Table

4.1.8

Banyaknya Sekolah, Murid dan Guru Sekolah Dasar (SD) menurut Status dan Kecamatan di Kabupaten Halmahera Selatan, 2017
Number of Schools, Students, and Teachers of Primary School by Status and Subdistrict in Halmahera Selatan Regency, 2017

	Kecamatan Subdistrict	Sekolah Schools		Murid Students		Guru Teachers		
		Negeri State	Swasta Private	Negeri State	Swasta Private	Negeri State	Swasta Private	
	(1)	(2)	(3)	(4)	(5)	(6)	(7)	
010	Obi Selatan	11	1	1 732	233	73	11	
020	Obi	9	5	1 828	503	65	33	
021	Obi Barat	6	-	917	-	39	-	
022	Obi Timur	4	2	416	276	25	14	
023	Obi Utara	7	-	1 200	-	53	-	
030	Bacan	15	4	2 871	686	154	46	
031	Mandioli Selatan	7	2	1 013	226	40	10	
032	Mandioli Utara	5	1	605	72	20	2	
033	Bacan Selatan	9	1	1 535	91	93	8	
034	Kep Batang Lomang	7	-	1 011	-	55	-	
040	Bacan Timur	11	3	1 508	296	85	22	
041	Bacan Timur Selatan	7	2	997	268	41	16	
042	Bacan Timur Tengah	7	1	883	43	44	3	
050	Bacan Barat	6	-	697	-	34	-	
051	Kasiruta Barat	11	-	1 121	-	43	-	
052	Kasiruta Timur	8	-	880	-	44	-	
053	Bacan Barat Utara	8	-	841	-	45	-	
060	Kayoa	16	-	1 547	-	110	-	
061	Kayoa Barat	5	-	609	-	28	-	
062	Kayoa Selatan	8	-	1 176	-	67	-	
063	Kayoa Utara	6	-	545	-	45	-	
070	Pulau Makian	12	-	1 182	-	110	-	
071	Makian Barat	6	-	534	-	43	-	
080	Gane Barat	13	-	1 444	-	88	-	
081	Gane Barat Selatan	8	-	1 160	-	54	-	
082	Gane Barat Utara	13	-	1 398	-	80	-	
083	Kep Joronga	7	-	1 221	-	54	-	
090	Gane Timur	17	-	1 440	-	98	-	
091	Gane Timur Tengah	8	-	705	-	49	-	
092	Gane Timur Selatan	6	-	632	-	29	-	
	Halmahera	2017	263	22	33 648	2 693	1 808	165
	Selatan	2016	265	22	34 660	2 527	1 806	161

Sumber/Source: Dinas Pendidikan Kabupaten Halmahera Selatan/Education Service of Halmahera Selatan Regency

Tabel
Table

4.1.9

Banyaknya Sekolah, Murid, Guru dan Rasio Murid-Guru Madrasah Ibtidaiyah (MI) menurut Kecamatan di Kabupaten Halmahera Selatan, 2017
Number of Schools, Students, Teachers and Student-Teacher Ratio of Madrasah Ibtidaiyah (MI) by Subdistrict in Halmahera Selatan Regency, 2017

	Kecamatan Subdistrict	Sekolah Schools	Murid / Students			
			Laki-laki Male	Perempuan Female	Jumlah Total	
	(1)	(2)	(3)	(4)	(5)	
010	Obi Selatan	1	94	67	161	
020	Obi	3	231	223	458	
021	Obi Barat	-	-	-	-	
022	Obi Timur	-	-	-	-	
023	Obi Utara	2	202	198	400	
030	Bacan	1	25	22	47	
031	Mandioli Selatan	-	-	-	-	
032	Mandioli Utara	-	-	-	-	
033	Bacan Selatan	5	277	256	533	
034	Kep Batang Lomang	2	127	93	220	
040	Bacan Timur	1	14	18	32	
041	Bacan Timur Selatan	-	-	-	-	
042	Bacan Timur Tengah	1	46	40	86	
050	Bacan Barat	3	120	117	237	
051	Kasiruta Barat	-	-	-	-	
052	Kasiruta Timur	1	42	57	99	
053	Bacan Barat Utara	1	49	56	105	
060	Kayoa	1	70	46	116	
061	Kayoa Barat	1	20	18	38	
062	Kayoa Selatan	1	119	110	229	
063	Kayoa Utara	-	-	-	-	
070	Pulau Makian	2	156	151	307	
071	Makian Barat	1	20	20	40	
080	Gane Barat	1	79	54	133	
081	Gane Barat Selatan	-	-	-	-	
082	Gane Barat Utara	1	42	71	113	
083	Kep Joronga	-	-	-	-	
090	Gane Timur	-	-	-	-	
091	Gane Timur Tengah	1	36	34	70	
092	Gane Timur Selatan	-	-	-	-	
	Halmahera	2017	30	1 769	1 651	3 424
	Selatan	2016	30	1 750	1 563	3 313

Tabel 4.1.9 **Lanjutan**
Table **Continued**

	Kecamatan Subdistrict	Guru / Teachers			Rasio Murid- Guru Student- Teacher Ratio	
		Laki-laki Male	Perempuan Female	Jumlah Total		
	(1)	(6)	(7)	(8)	(9)	
010	Obi Selatan	3	4	7	23	
020	Obi	4	24	28	16	
021	Obi Barat	-	-	-	-	
022	Obi Timur	-	-	-	-	
023	Obi Utara	13	19	32	12	
030	Bacan	4	3	7	7	
031	Mandioli Selatan	-	-	-	-	
032	Mandioli Utara	-	-	-	-	
033	Bacan Selatan	16	41	57	9	
034	Kep Batang Lomang	7	15	22	10	
040	Bacan Timur	3	4	7	5	
041	Bacan Timur Selatan	-	-	-	-	
042	Bacan Timur Tengah	6	5	11	9	
050	Bacan Barat	11	10	21	11	
051	Kasiruta Barat	-	-	-	-	
052	Kasiruta Timur	8	1	9	11	
053	Bacan Barat Utara	5	1	6	17	
060	Kayoa	7	8	15	8	
061	Kayoa Barat	2	4	6	6	
062	Kayoa Selatan	7	8	15	15	
063	Kayoa Utara	-	-	-	-	
070	Pulau Makian	16	16	32	10	
071	Makian Barat	3	6	9	4	
080	Gane Barat	7	6	13	10	
081	Gane Barat Selatan	-	-	-	-	
082	Gane Barat Utara	1	7	8	14	
083	Kep Joronga	-	-	-	-	
090	Gane Timur	-	-	-	-	
091	Gane Timur Tengah	2	3	5	14	
092	Gane Timur Selatan	-	-	-	-	
	Halmahera	2017	125	185	310	11
	Selatan	2016	121	184	305	11

Sumber/Source: Kementerian Agama Kabupaten Halmahera Selatan/Ministry of Religious Affair of Halmahera Selatan Regency

Tabel
Table 4.1.10

Banyaknya Sekolah, Murid dan Guru Madrasah Ibtidaiyah (MI) menurut Status dan Kecamatan di Kabupaten Halmahera Selatan, 2017
Number of Schools, Students, and Teachers of Madrasah Ibtidaiyah (MI) by Status and Subdistrict in Halmahera Selatan Regency, 2017

	Kecamatan Subdistrict	Sekolah Schools		Murid Students		Guru Teachers		
		Negeri State	Swasta Private	Negeri State	Swasta Private	Negeri State	Swasta Private	
	(1)	(2)	(3)	(4)	(5)	(6)	(7)	
010	Obi Selatan	-	1	-	161	-	7	
020	Obi	-	3	-	458	-	28	
021	Obi Barat	-	-	-	-	-	-	
022	Obi Timur	-	-	-	-	-	-	
023	Obi Utara	1	1	266	134	20	12	
030	Bacan	-	1	-	47	-	7	
031	Mandioli Selatan	-	-	-	-	-	-	
032	Mandioli Utara	-	-	-	-	-	-	
033	Bacan Selatan	-	5	-	533	-	57	
034	Kep Batang Lomang	1	1	136	87	15	7	
040	Bacan Timur	-	1	-	32	-	7	
041	Bacan Timur Selatan	-	-	-	-	-	-	
042	Bacan Timur Tengah	-	1	-	86	-	11	
050	Bacan Barat	-	3	-	237	-	21	
051	Kasiruta Barat	-	-	-	-	-	-	
052	Kasiruta Timur	-	1	-	79	-	9	
053	Bacan Barat Utara	-	1	-	105	-	6	
060	Kayoa	-	1	-	116	-	15	
061	Kayoa Barat	-	1	-	38	-	6	
062	Kayoa Selatan	1	-	229	-	15	-	
063	Kayoa Utara	-	-	-	-	-	-	
070	Pulau Makian	1	1	190	117	22	10	
071	Makian Barat	-	1	-	40	-	9	
080	Gane Barat	-	1	-	133	-	13	
081	Gane Barat Selatan	-	-	-	-	-	-	
082	Gane Barat Utara	-	1	-	113	-	8	
083	Kep Joronga	-	-	-	-	-	-	
090	Gane Timur	-	-	-	-	-	-	
091	Gane Timur Tengah	-	1	-	70	-	5	
092	Gane Timur Selatan	-	-	-	-	-	-	
	Halmahera	2017	4	26	821	2 586	72	238
	Selatan	2016	4	26	805	2 380	71	249

Sumber/Source: Kementerian Agama Kabupaten Halmahera Selatan/Ministry of Religious Affair of Halmahera Selatan Regency

Tabel
Table

4.1.11

Banyaknya Sekolah, Murid, Guru dan Rasio Murid-Guru Sekolah Menengah Pertama (SMP) menurut Kecamatan di Kabupaten Halmahera Selatan, 2017
Number of Schools, Students, Teachers and Student-Teacher Ratio of Junior High School by Subdistrict in Halmahera Selatan Regency, 2017

	Kecamatan <i>Subdistrict</i>	Sekolah <i>Schools</i>	Murid / <i>Students</i>			
			Laki-laki <i>Male</i>	Perempuan <i>Female</i>	Jumlah <i>Total</i>	
	(1)	(2)	(3)	(4)	(5)	
010	Obi Selatan	7	385	366	751	
020	Obi	6	594	578	1 172	
021	Obi Barat	2	72	82	154	
022	Obi Timur	3	106	118	224	
023	Obi Utara	2	201	223	424	
030	Bacan	8	622	611	1 233	
031	Mandioli Selatan	3	181	222	403	
032	Mandioli Utara	2	73	97	170	
033	Bacan Selatan	3	502	604	1 106	
034	Kep Batang Lomang	3	113	176	289	
040	Bacan Timur	5	270	275	545	
041	Bacan Timur Selatan	5	262	239	501	
042	Bacan Timur Tengah	4	147	132	279	
050	Bacan Barat	2	79	97	176	
051	Kasiruta Barat	5	108	101	209	
052	Kasiruta Timur	1	18	17	35	
053	Bacan Barat Utara	2	88	87	175	
060	Kayoa	4	168	140	308	
061	Kayoa Barat	2	133	142	275	
062	Kayoa Selatan	4	252	228	480	
063	Kayoa Utara	2	62	28	90	
070	Pulau Makian	5	308	237	545	
071	Makian Barat	3	169	123	292	
080	Gane Barat	4	271	236	507	
081	Gane Barat Selatan	4	255	235	490	
082	Gane Barat Utara	5	214	210	424	
083	Kep Joronga	5	183	177	360	
090	Gane Timur	6	215	245	460	
091	Gane Timur Tengah	3	124	161	285	
092	Gane Timur Selatan	2	101	94	195	
	Halmahera	2017	112	6 276	6 281	12 557
	Selatan	2016	113	6 431	6 306	12 737

Tabel 4.1.11 **Lanjutan**
Table **Continued**

	Kecamatan <i>Subdistrict</i>	Guru / <i>Teachers</i>			Rasio Murid-Guru
		Laki-laki <i>Male</i>	Perempuan <i>Female</i>	Jumlah <i>Total</i>	<i>Student-Teacher Ratio</i>
	(1)	(6)	(7)	(8)	(9)
010	Obi Selatan	36	22	58	13
020	Obi	40	41	81	14
021	Obi Barat	10	9	19	8
022	Obi Timur	15	5	20	11
023	Obi Utara	21	20	41	10
030	Bacan	28	76	104	12
031	Mandioli Selatan	12	6	18	22
032	Mandioli Utara	4	6	10	17
033	Bacan Selatan	31	46	77	14
034	Kep Batang Lomang	10	9	19	15
040	Bacan Timur	19	27	46	12
041	Bacan Timur Selatan	26	12	38	13
042	Bacan Timur Tengah	24	9	33	8
050	Bacan Barat	2	4	6	29
051	Kasiruta Barat	23	15	38	6
052	Kasiruta Timur	3	1	4	9
053	Bacan Barat Utara	12	5	17	10
060	Kayoa	17	12	29	11
061	Kayoa Barat	11	15	26	11
062	Kayoa Selatan	23	20	43	11
063	Kayoa Utara	8	6	14	6
070	Pulau Makian	30	21	51	11
071	Makian Barat	19	23	42	7
080	Gane Barat	21	20	41	12
081	Gane Barat Selatan	20	25	45	11
082	Gane Barat Utara	21	19	40	11
083	Kep Joronga	16	6	22	16
090	Gane Timur	31	28	59	8
091	Gane Timur Tengah	7	9	16	18
092	Gane Timur Selatan	11	7	18	11
	Halmahera	2017	551	524	1 075
	Selatan	2016	552	501	1 053

Sumber/*Source*: Dinas Pendidikan Kabupaten Halmahera Selatan/*Education Service of Halmahera Selatan Regency*

Tabel
Table

4.1.12

Banyaknya Sekolah, Murid dan Guru Sekolah Menengah Pertama (SMP) menurut Status dan Kecamatan di Kabupaten Halmahera Selatan, 2017
Number of Schools, Students, and Teachers of Junior High School by Status and Subdistrict in Halmahera Selatan Regency, 2017

	Kecamatan Subdistrict	Sekolah Schools		Murid Students		Guru Teachers		
		Negeri State	Swasta Private	Negeri State	Swasta Private	Negeri State	Swasta Private	
	(1)	(2)	(3)	(4)	(5)	(6)	(7)	
010	Obi Selatan	5	2	678	73	48	10	
020	Obi	2	4	548	624	45	36	
021	Obi Barat	1	1	116	38	11	8	
022	Obi Timur	1	2	111	113	8	12	
023	Obi Utara	2	-	424	-	41	-	
030	Bacan	2	6	478	755	41	63	
031	Mandioli Selatan	3	-	403	-	18	-	
032	Mandioli Utara	2	-	170	-	10	-	
033	Bacan Selatan	3	-	1 106	-	77	-	
034	Kep Batang Lomang	1	2	180	109	9	10	
040	Bacan Timur	3	2	260	285	32	14	
041	Bacan Timur Selatan	3	2	331	170	29	9	
042	Bacan Timur Tengah	3	1	206	73	25	8	
050	Bacan Barat	1	1	106	70	4	2	
051	Kasiruta Barat	3	2	135	74	25	13	
052	Kasiruta Timur	-	1	-	35	-	4	
053	Bacan Barat Utara	2	-	175	-	17	-	
060	Kayoa	2	2	245	63	24	5	
061	Kayoa Barat	2	-	275	-	26	-	
062	Kayoa Selatan	3	1	368	112	36	7	
063	Kayoa Utara	1	1	54	36	6	8	
070	Pulau Makian	5	-	545	-	51	-	
071	Makian Barat	3	-	292	-	42	-	
080	Gane Barat	3	1	461	46	34	7	
081	Gane Barat Selatan	4	-	490	-	45	-	
082	Gane Barat Utara	3	2	213	211	28	12	
083	Kep Joronga	1	4	112	248	7	15	
090	Gane Timur	5	1	434	26	55	4	
091	Gane Timur Tengah	2	1	240	45	11	5	
092	Gane Timur Selatan	1	1	140	55	12	6	
	Halmahera	2017	72	40	9 296	3 261	817	258
	Selatan	2016	73	40	9 565	2 890	760	265

Sumber/Source: Dinas Pendidikan Kabupaten Halmahera Selatan/Education Service of Halmahera Selatan Regency

Tabel
Table 4.1.13

Banyaknya Sekolah, Murid, Guru dan Rasio Murid-Guru Madrasah Tsanawiyah (MTs) menurut Kecamatan di Kabupaten Halmahera Selatan, 2017
Number of Schools, Students, Teachers and Student-Teacher Ratio of Madrasah Tsanawiyah (MTs) by Subdistrict in Halmahera Selatan Regency, 2017

	Kecamatan <i>Subdistrict</i>	Sekolah <i>Schools</i>	Murid / <i>Students</i>			
			Laki-laki <i>Male</i>	Perempuan <i>Female</i>	Jumlah <i>Total</i>	
	(1)	(2)	(3)	(4)	(5)	
010	Obi Selatan	2	125	122	247	
020	Obi	2	151	125	276	
021	Obi Barat	1	56	41	97	
022	Obi Timur	-	-	-	-	
023	Obi Utara	3	149	121	270	
030	Bacan	2	207	231	438	
031	Mandioli Selatan	1	55	41	96	
032	Mandioli Utara	-	-	-	-	
033	Bacan Selatan	2	120	94	214	
034	Kep Batang Lomang	2	74	77	151	
040	Bacan Timur	2	153	163	316	
041	Bacan Timur Selatan	1	27	28	55	
042	Bacan Timur Tengah	1	77	65	142	
050	Bacan Barat	-	-	-	-	
051	Kasiruta Barat	-	-	-	-	
052	Kasiruta Timur	1	72	92	164	
053	Bacan Barat Utara	1	21	23	44	
060	Kayoa	1	88	104	192	
061	Kayoa Barat	-	-	-	-	
062	Kayoa Selatan	1	63	58	121	
063	Kayoa Utara	1	27	28	55	
070	Pulau Makian	3	122	115	237	
071	Makian Barat	-	-	-	-	
080	Gane Barat	3	113	85	198	
081	Gane Barat Selatan	1	31	25	56	
082	Gane Barat Utara	2	61	45	106	
083	Kep Joronga	1	49	71	120	
090	Gane Timur	1	65	27	92	
091	Gane Timur Tengah	-	-	-	-	
092	Gane Timur Selatan	-	-	-	-	
	Halmahera	2017	35	1 906	1 781	3 687
	Selatan	2016	36	1 468	1 534	2 998

Tabel 4.1.13 **Lanjutan**
Table **Continued**

	Kecamatan <i>Subdistrict</i>	Guru / <i>Teachers</i>			Rasio Murid-Guru <i>Student-Teacher Ratio</i>	
		Laki-laki <i>Male</i>	Perempuan <i>Female</i>	Jumlah <i>Total</i>		
	(1)	(6)	(7)	(8)	(9)	
010	Obi Selatan	11	14	25	10	
020	Obi	12	14	26	11	
021	Obi Barat	3	8	11	9	
022	Obi Timur	-	-	-	-	
023	Obi Utara	16	23	39	7	
030	Bacan	9	27	36	12	
031	Mandioli Selatan	2	7	9	11	
032	Mandioli Utara	-	-	-	-	
033	Bacan Selatan	9	22	31	7	
034	Kep Batang Lomang	12	9	21	7	
040	Bacan Timur	18	20	38	8	
041	Bacan Timur Selatan	6	5	11	5	
042	Bacan Timur Tengah	2	10	12	12	
050	Bacan Barat	-	-	-	-	
051	Kasiruta Barat	-	-	-	-	
052	Kasiruta Timur	6	6	12	13	
053	Bacan Barat Utara	3	5	8	5	
060	Kayoa	8	17	25	8	
061	Kayoa Barat	-	-	-	-	
062	Kayoa Selatan	6	4	10	12	
063	Kayoa Utara	9	4	13	4	
070	Pulau Makian	29	27	56	4	
071	Makian Barat	-	-	-	-	
080	Gane Barat	15	14	29	7	
081	Gane Barat Selatan	1	7	8	7	
082	Gane Barat Utara	13	16	29	4	
083	Kep Joronga	10	5	15	8	
090	Gane Timur	3	4	7	13	
091	Gane Timur Tengah	-	-	-	-	
092	Gane Timur Selatan	-	-	-	-	
	Halmahera	2017	203	268	471	8
	Selatan	2016	200	277	477	6

Sumber/Source: Kementerian Agama Kabupaten Halmahera Selatan/Ministry of Religious Affair of Halmahera Selatan Regency

Banyaknya Sekolah, Murid dan Guru Madrasah Tsanawiyah (MTs) menurut Status dan Kecamatan di Kabupaten Halmahera Selatan, 2017

Tabel
Table 4.1.14

Number of Schools, Students, and Teachers of Madrasah Tsanawiyah (MTs) by Status and Subdistrict in Halmahera Selatan Regency, 2017

	Kecamatan Subdistrict	Sekolah Schools		Murid Students		Guru Teachers		
		Negeri State	Swasta Private	Negeri State	Swasta Private	Negeri State	Swasta Private	
	(1)	(2)	(3)	(4)	(5)	(6)	(7)	
010	Obi Selatan	-	2	-	247	-	25	
020	Obi	-	2	-	276	-	26	
021	Obi Barat	-	1	-	97	-	11	
022	Obi Timur	-	-	-	-	-	-	
023	Obi Utara	-	3	-	270	-	29	
030	Bacan	-	2	-	438	-	36	
031	Mandioli Selatan	-	1	-	96	-	9	
032	Mandioli Utara	-	-	-	-	-	-	
033	Bacan Selatan	-	2	-	214	-	31	
034	Kep Batang Lomang	-	2	-	151	-	21	
040	Bacan Timur	1	1	218	98	22	16	
041	Bacan Timur Selatan	-	1	-	55	-	11	
042	Bacan Timur Tengah	-	1	-	142	-	12	
050	Bacan Barat	-	-	-	-	-	-	
051	Kasiruta Barat	-	-	-	-	-	-	
052	Kasiruta Timur	-	1	-	164	-	12	
053	Bacan Barat Utara	-	1	-	44	-	8	
060	Kayoa	1	-	192	-	25	-	
061	Kayoa Barat	-	-	-	-	-	-	
062	Kayoa Selatan	-	1	-	121	-	10	
063	Kayoa Utara	-	1	-	55	-	13	
070	Pulau Makian	-	3	-	237	-	56	
071	Makian Barat	-	-	-	-	-	-	
080	Gane Barat	-	3	-	198	-	29	
081	Gane Barat Selatan	-	1	-	56	-	8	
082	Gane Barat Utara	-	2	-	106	-	29	
083	Kep Joronga	-	1	-	120	-	15	
090	Gane Timur	-	1	-	92	-	7	
091	Gane Timur Tengah	-	-	-	-	-	-	
092	Gane Timur Selatan	-	-	-	-	-	-	
	Halmahera	2017	2	33	410	3 277	47	414
	Selatan	2016	2	34	347	2 653	62	423

Sumber/Source: Kementerian Agama Kabupaten Halmahera Selatan/Ministry of Religious Affair of Halmahera Selatan Regency

Tabel
Table

4.1.15

Banyaknya Sekolah, Murid, Guru dan Rasio Murid-Guru Sekolah Menengah Atas (SMA) menurut Kecamatan di Kabupaten Halmahera Selatan, 2017
Number of Schools, Students, Teachers and Student-Teacher Ratio of Senior High School by Subdistrict in Halmahera Selatan Regency, 2017

	Kecamatan Subdistrict	Sekolah Schools	Murid / Students			
			Laki-laki Male	Perempuan Female	Jumlah Total	
	(1)	(2)	(3)	(4)	(5)	
010	Obi Selatan	4	551	256	286	
020	Obi	4	380	387	767	
021	Obi Barat	2	70	74	144	
022	Obi Timur	2	116	97	213	
023	Obi Utara	3	138	134	272	
030	Bacan	3	596	773	1 369	
031	Mandioli Selatan	2	98	106	204	
032	Mandioli Utara	1	32	30	62	
033	Bacan Selatan	1	390	361	751	
034	Kep Batang Lomang	1	93	138	231	
040	Bacan Timur	2	225	220	445	
041	Bacan Timur Selatan	3	257	228	485	
042	Bacan Timur Tengah	1	62	64	126	
050	Bacan Barat	1	53	45	98	
051	Kasiruta Barat	-	-	-	-	
052	Kasiruta Timur	-	-	-	-	
053	Bacan Barat Utara	-	-	-	-	
060	Kayoa	2	165	174	339	
061	Kayoa Barat	1	72	73	145	
062	Kayoa Selatan	2	121	116	237	
063	Kayoa Utara	1	47	42	89	
070	Pulau Makian	3	197	177	374	
071	Makian Barat	2	123	79	202	
080	Gane Barat	2	154	148	302	
081	Gane Barat Selatan	3	136	160	296	
082	Gane Barat Utara	2	118	126	244	
083	Kep Joronga	1	26	31	57	
090	Gane Timur	2	186	131	317	
091	Gane Timur Tengah	1	31	46	77	
092	Gane Timur Selatan	1	72	52	125	
	Halmahera Selatan	2017	53	4 224	4 298	8 522
		2016	52	7 645

Tabel 4.1.15 **Lanjutan**
Table **Continued**

	Kecamatan <i>Subdistrict</i>	Guru / <i>Teachers</i>			Rasio	
		Laki-laki <i>Male</i>	Perempuan <i>Female</i>	Jumlah <i>Total</i>	Murid-Guru <i>Student-Teacher Ratio</i>	
	(1)	(6)	(7)	(8)	(9)	
010	Obi Selatan	17	12	29	10	
020	Obi	31	30	61	13	
021	Obi Barat	8	9	17	8	
022	Obi Timur	12	5	17	13	
023	Obi Utara	14	23	37	7	
030	Bacan	28	50	78	18	
031	Mandioli Selatan	9	6	15	14	
032	Mandioli Utara	1	1	2	31	
033	Bacan Selatan	16	17	33	23	
034	Kep Batang Lomang	6	6	12	19	
040	Bacan Timur	11	17	28	16	
041	Bacan Timur Selatan	22	12	34	14	
042	Bacan Timur Tengah	4	4	8	16	
050	Bacan Barat	1	4	5	20	
051	Kasiruta Barat	-	-	-	-	
052	Kasiruta Timur	-	-	-	-	
053	Bacan Barat Utara	-	-	-	-	
060	Kayoa	12	12	24	14	
061	Kayoa Barat	5	7	12	12	
062	Kayoa Selatan	8	6	14	17	
063	Kayoa Utara	5	3	8	11	
070	Pulau Makian	17	19	36	10	
071	Makian Barat	17	15	32	6	
080	Gane Barat	10	13	23	13	
081	Gane Barat Selatan	13	11	24	12	
082	Gane Barat Utara	7	10	17	14	
083	Kep Joronga	1	2	3	19	
090	Gane Timur	14	7	21	15	
091	Gane Timur Tengah	2	3	5	15	
092	Gane Timur Selatan	2	-	2	63	
	Halmahera	2017	293	304	597	14
	Selatan	2016	593	13

Sumber/*Source*: <http://dapo.dikdasmen.kemdikbud.go.id/>

Tabel
Table 4.1.16

Banyaknya Sekolah, Murid dan Guru Sekolah Menengah Atas (SMA) menurut Status dan Kecamatan di Kabupaten Halmahera Selatan, 2017
Number of Schools, Students, and Teachers of Senior High School by Status and Subdistrict in Halmahera Selatan Regency, 2017

	Kecamatan Subdistrict	Sekolah Schools		Murid Students		Guru Teachers	
		Negeri State	Swasta Private	Negeri State	Swasta Private	Negeri State	Swasta Private
	(1)	(2)	(3)	(4)	(5)	(6)	(7)
010	Obi Selatan	3	1
020	Obi	2	2
021	Obi Barat	1	1
022	Obi Timur	1	1
023	Obi Utara	-	3
030	Bacan	1	2
031	Mandioli Selatan	2	-
032	Mandioli Utara	1	-
033	Bacan Selatan	1	-
034	Kep Batang Lomang	1	-
040	Bacan Timur	2	-
041	Bacan Timur Selatan	1	2
042	Bacan Timur Tengah	1	-
050	Bacan Barat	1	-
051	Kasiruta Barat	-	-
052	Kasiruta Timur	-	-
053	Bacan Barat Utara	-	-
060	Kayoa	2	-
061	Kayoa Barat	1	-
062	Kayoa Selatan	2	-
063	Kayoa Utara	1	-
070	Pulau Makian	2	1
071	Makian Barat	2	-
080	Gane Barat	1	1
081	Gane Barat Selatan	2	1
082	Gane Barat Utara	2	-
083	Kep Joronga	-	1
090	Gane Timur	1	1
091	Gane Timur Tengah	1	-
092	Gane Timur Selatan	1	-
	Halmahera	2017	33	18
	Selatan	2016

Sumber/Source: <http://dapo.dikdasmen.kemdikbud.go.id/>

Tabel
Table 4.1.17

Banyaknya Sekolah, Murid, Guru dan Rasio Murid-Guru Sekolah Menengah Kejuruan (SMK) menurut Kecamatan di Kabupaten Halmahera Selatan, 2017
Number of Schools, Students, Teachers and Student-Teacher Ratio of Vocational High School by Subdistrict in Halmahera Selatan Regency, 2017

	Kecamatan Subdistrict	Sekolah Schools	Murid / Students			
			Laki-laki Male	Perempuan Female	Jumlah Total	
	(1)	(2)	(3)	(4)	(5)	
010	Obi Selatan	-	-	-	-	
020	Obi	4	212	215	427	
021	Obi Barat	-	-	-	-	
022	Obi Timur	-	-	-	-	
023	Obi Utara	1	26	34	60	
030	Bacan	2	277	337	614	
031	Mandioli Selatan	-	-	-	-	
032	Mandioli Utara	1	27	19	46	
033	Bacan Selatan	1	138	39	177	
034	Kep Batang Lomang	-	-	-	-	
040	Bacan Timur	2	40	68	108	
041	Bacan Timur Selatan	-	-	-	-	
042	Bacan Timur Tengah	1	26	33	59	
050	Bacan Barat	-	-	-	-	
051	Kasiruta Barat	-	-	-	-	
052	Kasiruta Timur	-	-	-	-	
053	Bacan Barat Utara	1	40	41	81	
060	Kayoa	1	45	23	68	
061	Kayoa Barat	-	-	-	-	
062	Kayoa Selatan	1	-	-	-	
063	Kayoa Utara	1	38	34	72	
070	Pulau Makian	1	77	18	95	
071	Makian Barat	-	-	-	-	
080	Gane Barat	-	-	-	-	
081	Gane Barat Selatan	1	53	44	97	
082	Gane Barat Utara	1	23	11	34	
083	Kep Joronga	1	15	24	39	
090	Gane Timur	-	-	-	-	
091	Gane Timur Tengah	1	52	48	100	
092	Gane Timur Selatan	-	-	-	-	
	Halmahera	2017	21	2 077	1 089	988
	Selatan	2016	19	1 612

Tabel 4.1.17 **Lanjutan**
Table 4.1.17 **Continued**

	Kecamatan <i>Subdistrict</i>	Guru / <i>Teachers</i>			Rasio Murid-Guru <i>Student-Teacher Ratio</i>	
		Laki-laki <i>Male</i>	Perempuan <i>Female</i>	Jumlah <i>Total</i>		
	(1)	(6)	(7)	(8)	(9)	
010	Obi Selatan	-	-	-	-	
020	Obi	11	12	23	19	
021	Obi Barat	-	-	-	-	
022	Obi Timur	-	-	-	-	
023	Obi Utara	12	10	22	3	
030	Bacan	16	26	42	15	
031	Mandioli Selatan	-	-	-	-	
032	Mandioli Utara	2	-	2	23	
033	Bacan Selatan	11	12	23	8	
034	Kep Batang Lomang	-	-	-	-	
040	Bacan Timur	9	13	22	5	
041	Bacan Timur Selatan	-	-	-	-	
042	Bacan Timur Tengah	2	4	6	10	
050	Bacan Barat	-	-	-	-	
051	Kasiruta Barat	-	-	-	-	
052	Kasiruta Timur	-	-	-	-	
053	Bacan Barat Utara	2	1	3	27	
060	Kayoa	12	2	14	5	
061	Kayoa Barat	-	-	-	-	
062	Kayoa Selatan	-	-	-	-	
063	Kayoa Utara	7	4	11	7	
070	Pulau Makian	10	4	14	7	
071	Makian Barat	-	-	-	-	
080	Gane Barat	-	-	-	-	
081	Gane Barat Selatan	2	3	5	19	
082	Gane Barat Utara	-	-	-	-	
083	Kep Joronga	2	3	5	8	
090	Gane Timur	-	-	-	-	
091	Gane Timur Tengah	2	3	5	20	
092	Gane Timur Selatan	-	-	-	-	
	Halmahera	2017	100	97	197	11
	Selatan	2016	156	140	296	5

Sumber/*Source*: <http://dapo.dikdasmen.kemdikbud.go.id/>

Tabel
Table 4.1.18

Banyaknya Sekolah, Murid, Guru dan Rasio Murid-Guru Madrasah Aliyah (MA) menurut Kecamatan di Kabupaten Halmahera Selatan, 2017
Number of Schools, Students, Teachers and Student-Teacher Ratio of Madrasah Aliyah (MA) by Subdistrict in Halmahera Selatan Regency, 2017

	Kecamatan Subdistrict	Sekolah Schools	Murid / Students			
			Laki-laki Male	Perempuan Female	Jumlah Total	
	(1)	(2)	(3)	(4)	(5)	
010	Obi Selatan	-	-	-	-	
020	Obi	1	68	75	143	
021	Obi Barat	-	-	-	-	
022	Obi Timur	-	-	-	-	
023	Obi Utara	2	120	108	228	
030	Bacan	1	107	104	211	
031	Mandioli Selatan	-	-	-	-	
032	Mandioli Utara	-	-	-	-	
033	Bacan Selatan	1	48	62	110	
034	Kep Batang Lomang	-	-	-	-	
040	Bacan Timur	1	67	54	121	
041	Bacan Timur Selatan	-	-	-	-	
042	Bacan Timur Tengah	1	127	123	250	
050	Bacan Barat	-	-	-	-	
051	Kasiruta Barat	-	-	-	-	
052	Kasiruta Timur	1	65	61	126	
053	Bacan Barat Utara	-	-	-	-	
060	Kayoa	-	-	-	-	
061	Kayoa Barat	-	-	-	-	
062	Kayoa Selatan	1	35	37	72	
063	Kayoa Utara	-	-	-	-	
070	Pulau Makian	2	92	95	187	
071	Makian Barat	1	35	51	86	
080	Gane Barat	1	50	40	90	
081	Gane Barat Selatan	-	-	-	-	
082	Gane Barat Utara	-	-	-	-	
083	Kep Joronga	1	35	41	76	
090	Gane Timur	1	37	27	64	
091	Gane Timur Tengah	-	-	-	-	
092	Gane Timur Selatan	-	-	-	-	
	Halmahera	2017	15	886	878	1 764
	Selatan	2016	15	792	765	1 549

Tabel 4.1.18 **Lanjutan**
Table **Continued**

	Kecamatan <i>Subdistrict</i>	Guru / <i>Teachers</i>			Rasio Murid-Guru <i>Student-Teacher Ratio</i>	
		Laki-laki <i>Male</i>	Perempuan <i>Female</i>	Jumlah <i>Total</i>		
	(1)	(6)	(7)	(8)	(9)	
010	Obi Selatan	-	-	-	-	
020	Obi	4	5	9	16	
021	Obi Barat	-	-	-	-	
022	Obi Timur	-	-	-	-	
023	Obi Utara	25	9	34	7	
030	Bacan	13	7	20	11	
031	Mandioli Selatan	-	-	-	-	
032	Mandioli Utara	-	-	-	-	
033	Bacan Selatan	9	7	16	7	
034	Kep Batang Lomang	-	-	-	-	
040	Bacan Timur	9	11	20	6	
041	Bacan Timur Selatan	-	-	-	-	
042	Bacan Timur Tengah	14	5	19	13	
050	Bacan Barat	-	-	-	-	
051	Kasiruta Barat	-	-	-	-	
052	Kasiruta Timur	7	-	7	18	
053	Bacan Barat Utara	-	-	-	-	
060	Kayoa	-	-	-	-	
061	Kayoa Barat	-	-	-	-	
062	Kayoa Selatan	9	7	16	4	
063	Kayoa Utara	-	-	-	-	
070	Pulau Makian	25	24	49	4	
071	Makian Barat	8	11	19	5	
080	Gane Barat	8	4	12	7	
081	Gane Barat Selatan	-	-	-	-	
082	Gane Barat Utara	-	-	-	-	
083	Kep Jorong	6	4	10	8	
090	Gane Timur	8	4	12	5	
091	Gane Timur Tengah	-	-	-	-	
092	Gane Timur Selatan	-	-	-	-	
	Halmahera	2017	145	98	243	7
	Selatan	2016	107	107	214	7

Sumber/*Source*: Kementerian Agama Kabupaten Halmahera Selatan/*Ministry of Religious Affair of Halmahera Selatan Regency*

Tabel
Table 4.1.19

Banyaknya Sekolah, Murid dan Guru Madrasah Aliyah (MA) menurut Status dan Kecamatan di Kabupaten Halmahera Selatan, 2017
Number of Schools, Students, and Teachers of Madrasah Aliyah (MA) by Status and Subdistrict in Halmahera Selatan Regency, 2017

	Kecamatan Subdistrict	Sekolah Schools		Murid Students		Guru Teachers	
		Negeri State	Swasta Private	Negeri State	Swasta Private	Negeri State	Swasta Private
	(1)	(2)	(3)	(4)	(5)	(6)	(7)
010	Obi Selatan	-	-	-	-	-	-
020	Obi	-	1	-	143	-	9
021	Obi Barat	-	-	-	-	-	-
022	Obi Timur	-	-	-	-	-	-
023	Obi Utara	-	2	-	228	-	34
030	Bacan	-	1	-	21	-	20
031	Mandioli Selatan	-	-	-	-	-	-
032	Mandioli Utara	-	-	-	-	-	-
033	Bacan Selatan	-	1	-	110	-	16
034	Kep Batang Lomang	-	-	-	-	-	-
040	Bacan Timur	-	1	-	121	-	20
041	Bacan Timur Selatan	-	-	-	-	-	-
042	Bacan Timur Tengah	-	1	-	250	-	19
050	Bacan Barat	-	-	-	-	-	-
051	Kasiruta Barat	-	-	-	-	-	-
052	Kasiruta Timur	-	1	-	126	-	7
053	Bacan Barat Utara	-	-	-	-	-	-
060	Kayoa	-	-	-	-	-	-
061	Kayoa Barat	-	-	-	-	-	-
062	Kayoa Selatan	-	1	-	72	-	16
063	Kayoa Utara	-	-	-	-	-	-
070	Pulau Makian	1	1	136	51	34	15
071	Makian Barat	-	1	-	86	-	19
080	Gane Barat	-	1	-	90	-	13
081	Gane Barat Selatan	-	-	-	-	-	-
082	Gane Barat Utara	-	-	-	-	-	-
083	Kep Jorong	-	1	-	76	-	10
090	Gane Timur	-	1	-	64	-	12
091	Gane Timur Tengah	-	-	-	-	-	-
092	Gane Timur Selatan	-	-	-	-	-	-
	Halmahera	2017	1	14	1 438	34	210
	Selatan	2016	1	14	1 419	34	187

Sumber/Source: Kementerian Agama Kabupaten Halmahera Selatan/Ministry of Religious Affair of Halmahera Selatan Regency

Tabel
Table

4.1.20

Banyaknya Mahasiswa Aktif, Dosen, dan Lulusan pada Sekolah Tinggi Pertanian Labuha, 2014/2015, 2015/2016, 2016/2017
Number of Active Student, Lecturer, and Graduates at Agricultural High School Labuha, 2014/2015, 2015/2016, 2016/2017

Tahun Year	Mahasiswa Student			Dosen Lecturer		
	Laki-Laki Male	Perem- puan Female	Jumlah Total	Laki-Laki Male	Perem- puan Female	Jumlah Total
(1)	(2)	(3)	(4)	(5)	(6)	(7)
2016/2017	70	75	145	43	17	60
2015/2016	84	56	140	42	17	59
2014/2015	70	65	135	38	14	52

Tahun Year	Lulusan Graduates		
	Laki-Laki Male	Perem- puan Female	Jumlah Total
(1)	(8)	(9)	(10)
2016/2017	23	35	58
2015/2016	40	37	77
2014/2015	41	40	81

Sumber/Source: Sekolah Tinggi Pertanian Labuha/Agricultural High School Labuha

Tabel
Table

4.1.21

Banyaknya Mahasiswa menurut Fakultas pada Sekolah Tinggi Pertanian Labuha, 2015/2016, 2016/2017
Number of Student by Faculty at Agricultural High School Labuha, 2015/2016, 2016/2017

Nama Fakultas Faculty	2015/2016			2016/2017		
	Laki-Laki Male	Perempuan Female	Jumlah Total	Laki-Laki Male	Perempuan Female	Jumlah Total
(1)	(2)	(3)	(4)	(5)	(6)	(7)
Fakultas Agribisnis/ Faculty of Agribusiness	35	35	70	14	39	53
Fakultas Perikanan/ Faculty of Fisheries	31	8	39	31	22	53
Fakultas Kehutanan/ Faculty of Forestry	17	18	35	25	14	39

Sumber/Source: Sekolah Tinggi Pertanian Labuha/Agricultural High School Labuha

Tabel
Table 4.1.22

**Banyaknya Dosen menurut Fakultas pada Sekolah Tinggi
Pertanian Labuha, 2015/2016, 2016/2017**
**Number of Lecturer by Faculty at Agricultural High School
Labuha, 2015/2016, 2016/2017**

Nama Fakultas Faculty	2015/2016			2016/2017		
	Laki-Laki Male	Perem- puan Female	Jumlah Total	Laki-Laki Male	Perem- puan Female	Jumlah Total
(1)	(2)	(3)	(4)	(5)	(6)	(7)
Fakultas Agribisnis/ Faculty of Agribusiness	19	7	26	12	7	19
Fakultas Perikanan/ Faculty of Fisheries	14	2	16	19	2	21
Fakultas Kehutanan/ Faculty of Forestry	16	4	20	16	4	20

Sumber/Source: Sekolah Tinggi Pertanian Labuha/Agricultural High School Labuha

Tabel
Table 4.1.23

Banyaknya Mahasiswa Aktif, Dosen, dan Lulusan pada Politeknik Halmahera, 2013/2014, 2014/2015, 2015/2016
Number of Active Student, Lecturer, and Graduates at Politechniques Halmahera, 2013/2014, 2014/2015, 2015/2016

Tahun Year	Mahasiswa Student			Dosen Lecturer		
	Laki-Laki Male	Perem- puan Female	Jumlah Total	Laki-Laki Male	Perem- puan Female	Jumlah Total
(1)	(2)	(3)	(4)	(5)	(6)	(7)
2015/2016	102	125	227	15	5	20
2014/2015	122	128	250	34	12	46
2013/2014	21	7	28	17	5	22

Tahun Year	Lulusan Graduates		
	Laki-Laki Male	Perem- puan Female	Jumlah Total
(1)	(8)	(9)	(10)
2015/2016	16	8	24
2014/2015	17	14	31
2013/2014	-	-	-

Sumber/Source: Politeknik Halmahera/Politechniques Halmahera

Tabel
Table 4.1.24

**Banyaknya Mahasiswa menurut Fakultas pada Politeknik
Halmahera, 2015/2016, 2016/2017**
**Number of Student by Faculty at Politechniques Halmahera,
2015/2016, 2016/2017**

Nama Fakultas Faculty	2015/2016			2016/2017		
	Laki-Laki Male	Perem- puan Female	Jumlah Total	Laki-Laki Male	Perem- puan Female	Jumlah Total
(1)	(2)	(3)	(4)	(5)	(6)	(7)
Fakultas Tambang/ Faculty of Mining	57	85	142	57	85	142
Fakultas Perikanan/ Faculty of Fisheries	45	40	85	45	40	85
Fakultas Otomotif/ Faculty of Automotive	20	3	23	-	-	-

Sumber/Source: Politeknik Halmahera/Politechniques Halmahera

Tabel
Table

4.1.25

**Banyaknya Dosen menurut Fakultas pada Politeknik
Halmahera, 2015/2016, 2016/2017**
**Number of Lecturer by Faculty at Politechniques Halmahera,
2015/2016, 2016/2017**

Nama Fakultas Faculty	2013/2014			2014/2015		
	Laki-Laki Male	Perem- puan Female	Jumlah Total	Laki-Laki Male	Perem- puan Female	Jumlah Total
(1)	(2)	(3)	(4)	(5)	(6)	(7)
Fakultas Tambang/ Faculty of Mining	11	4	15	26	10	36
Fakultas Perikanan/ Faculty of Fisheries	4	1	5	8	2	10
Fakultas Otomotif/ Faculty of Automotive	8	3	11	-	-	-

Sumber/Source: Politeknik Halmahera/Politechniques Halmahera

Tabel 4.1.26 Banyaknya Mahasiswa Aktif, Dosen, dan Lulusan pada Sekolah Tinggi Agama Islam Alkhairaat, 2014/2015, 2015/2016, 2016/2017
Table *Number of Active Student, Lecturer, and Graduates at Islamic High School Alkhairaat, 2014/2015, 2015/2016, 2016/2017*

Tahun Year	Mahasiswa Student			Dosen Lecturer		
	Laki-Laki Male	Perempuan Female	Jumlah Total	Laki-Laki Male	Perempuan Female	Jumlah Total
(1)	(2)	(3)	(4)	(5)	(6)	(7)
2016/2017	253	418	671	41	15	56
2015/2016	240	387	627	36	12	48
2014/2015	135	211	346	36	12	48

Tahun Year	Lulusan Graduates		
	Laki-Laki Male	Perempuan Female	Jumlah Total
(1)	(8)	(9)	(10)
2016/2017	12	28	40
2015/2016	-	-	-
2014/2015	-	-	-

Sumber/Source: Sekolah Tinggi Agama Islam Alkhairaat/Islamic High School Alkhairaat

Tabel
Table

4.1.27

Banyaknya Mahasiswa menurut Fakultas pada Sekolah Tinggi Agama Islam Alkhairaat, 2015/2016, 2016/2017
Number of Student by Faculty at Islamic High School Alkhairaat, 2015/2016, 2016/2017

Nama Fakultas <i>Faculty</i>	2015/2016			2016/2017		
	Laki-Laki <i>Male</i>	Perem- puan <i>Female</i>	Jumlah <i>Total</i>	Laki-Laki <i>Male</i>	Perem- puan <i>Female</i>	Jumlah <i>Total</i>
(1)	(2)	(3)	(4)	(5)	(6)	(7)
Pend. Agama Islam/ <i>Education of Islamic</i>	103	134	237	99	127	226
Pend. Guru Madrasah Ibtidaiyah/ <i>Education of Madrasah Ibtidaiyah</i>	83	162	245	86	173	259
Teacher Ahwalu Alysaksiyah/ <i>Ahwalu Alysaksiyah</i>	34	32	66	45	39	84
Perbankan Syariah/ <i>Islamic Banking</i>	20	59	79	29	79	108

Sumber/Source: Sekolah Tinggi Agama Islam Alkhairaat/*Islamic High School Alkhairaat*

Tabel
Table 4.1.28

**Banyaknya Dosen menurut Fakultas pada Sekolah Tinggi
Agama Islam Alkhairaat, 2015/2016, 2016/2017**
**Number of Lecturer by Faculty at Islamic High School
Alkhairaat, 2015/2016, 2016/2017**

Nama Fakultas Faculty	2015/2016			2016/2017		
	Laki-Laki Male	Perem- puan Female	Jumlah Total	Laki-Laki Male	Perem- puan Female	Jumlah Total
(1)	(2)	(3)	(4)	(5)	(6)	(7)
Pend. Agama Islam/ Education of Islamic	16	2	18	16	2	18
Pend. Guru Madrasah Ibtidaiyah/ Education of Madrasah Ibtidaiyah Teacher	4	6	10	8	6	14
Ahwalu Alyaksiyah/ Ahwalu Alyaksiyah	11	-	11	11	2	13
Perbankan Syariah/ Islamic Banking	5	4	9	6	5	11

Sumber/Source: Sekolah Tinggi Agama Islam Alkhairaat/Islamic High School Alkhairaat

4.2. KESEHATAN DAN KELUARGA BERENCANA / HEALTH AND FAMILY PLANNING

Tabel 4.2.1 **Banyaknya Fasilitas Kesehatan menurut Kecamatan di Kabupaten Halmahera Selatan, 2017**
Table 4.2.1 **Number of Health Facilities by Subdistrict in Halmahera Selatan Regency, 2017**

	Kecamatan <i>Subdistrict</i>	Rumah Sakit <i>Hospital</i>	Puskesmas <i>Public Health Center</i>	Pustu <i>Public Health Subcenter</i>
	(1)	(2)	(3)	(4)
010	Obi Selatan	-	1	3
020	Obi	1	1	1
021	Obi Barat	-	1	1
022	Obi Timur	-	1	-
023	Obi Utara	-	1	1
030	Bacan	1	1	-
031	Mandioli Selatan	-	1	-
032	Mandioli Utara	-	1	1
033	Bacan Selatan	-	1	-
034	Kep Batang Lomang	-	1	-
040	Bacan Timur	-	1	2
041	Bacan Timur Selatan	-	1	1
042	Bacan Timur Tengah	-	1	-
050	Bacan Barat	-	1	-
051	Kasiruta Barat	-	1	2
052	Kasiruta Timur	-	1	-
053	Bacan Barat Utara	-	1	1
060	Kayoa	-	2	1
061	Kayoa Barat	-	1	-
062	Kayoa Selatan	-	1	-
063	Kayoa Utara	-	1	1
070	Pulau Makian	-	1	1
071	Makian Barat	-	1	-
080	Gane Barat	-	1	2
081	Gane Barat Selatan	-	1	3
082	Gane Barat Utara	-	1	2
083	Kep Joronga	-	1	2
090	Gane Timur	-	2	1
091	Gane Timur Tengah	1	1	1
092	Gane Timur Selatan	-	1	-
	Halmahera Selatan	2017	32	27
		2016	32	27

Tabel 4.2.1 **Lanjutan**
Table **Continued**

	Kecamatan <i>Subdistrict</i>	Klinik/Balai Kesehatan <i>Clinic/Health Center</i>	Posyandu <i>Maternal & Child Health Center</i>	Polindes <i>Village Maternity</i>	
	(1)	(5)	(6)	(7)	
010	Obi Selatan	-	13	3	
020	Obi	-	12	3	
021	Obi Barat	-	6	1	
022	Obi Timur	-	6	2	
023	Obi Utara	-	11	1	
030	Bacan	-	19	4	
031	Mandioli Selatan	-	7	5	
032	Mandioli Utara	-	6	3	
033	Bacan Selatan	-	13	2	
034	Kep Batang Lomang	-	9	6	
040	Bacan Timur	-	15	5	
041	Bacan Timur Selatan	-	9	3	
042	Bacan Timur Tengah	-	10	6	
050	Bacan Barat	-	8	7	
051	Kasiruta Barat	-	11	7	
052	Kasiruta Timur	-	8	3	
053	Bacan Barat Utara	-	12	5	
060	Kayoa	-	20	8	
061	Kayoa Barat	-	5	3	
062	Kayoa Selatan	-	10	5	
063	Kayoa Utara	-	6	4	
070	Pulau Makian	-	17	5	
071	Makian Barat	-	8	5	
080	Gane Barat	-	15	7	
081	Gane Barat Selatan	-	11	3	
082	Gane Barat Utara	-	13	5	
083	Kep Jorong	-	8	4	
090	Gane Timur	-	19	7	
091	Gane Timur Tengah	-	9	3	
092	Gane Timur Selatan	-	6	4	
	Halmahera	2017	-	322	130
	Selatan	2016	1	322	122

Sumber/Source: Dinas Kesehatan Kabupaten Halmahera Selatan/Health Service of Halmahera Selatan Regency

Tabel
Table 4.2.2

Banyaknya Tenaga Kesehatan (PNS) menurut Kecamatan di Kabupaten Halmahera Selatan, 2017
Number of Health Personnel (Government Employees) by Subdistrict in Halmahera Selatan Regency, 2017

	Kecamatan Subdistrict	Tenaga Medis / Medical				
		Dokter Doctor	Perawat Nurse	Bidan Midwife	Farmasi Pharmacy	
	(1)	(2)	(3)	(4)	(5)	
010	Obi Selatan	1	13	3	-	
020	Obi	-	11	13	1	
021	Obi Barat	-	3	1	-	
022	Obi Timur	-	5	-	-	
023	Obi Utara	-	5	4	2	
030	Bacan	1	7	11	1	
031	Mandioli Selatan	-	2	2	1	
032	Mandioli Utara	-	3	1	-	
033	Bacan Selatan	1	16	11	1	
034	Kep Batang Lomang	-	1	2	-	
040	Bacan Timur	-	6	9	1	
041	Bacan Timur Selatan	-	3	2	-	
042	Bacan Timur Tengah	-	-	2	-	
050	Bacan Barat	-	1	-	-	
051	Kasiruta Barat	-	1	1	-	
052	Kasiruta Timur	-	3	1	-	
053	Bacan Barat Utara	1	5	1	-	
060	Kayoa	-	15	3	-	
061	Kayoa Barat	-	1	3	-	
062	Kayoa Selatan	-	2	2	-	
063	Kayoa Utara	-	2	2	-	
070	Pulau Makian	-	4	6	-	
071	Makian Barat	-	1	3	1	
080	Gane Barat	1	5	3	-	
081	Gane Barat Selatan	-	-	1	1	
082	Gane Barat Utara	-	4	1	-	
083	Kep Joronga	-	2	2	-	
090	Gane Timur	-	9	4	-	
091	Gane Timur Tengah	-	3	1	-	
092	Gane Timur Selatan	-	1	3	-	
	Halmahera Selatan	2017	5	140	98	8

Tabel 4.2.2 **Lanjutan**
Table **Continued**

		Tenaga Nonmedis / Nonmedical				
	Kecamatan Subdistrict	Ahli Gizi Dietician	Teknisi Medis*) Medical Technician	Sanitasi Sanita- tion	Kesehatan Masya- rakat Public Health	
	(1)	(6)	(7)	(8)	(9)	
010	Obi Selatan	-	-	-	1	
020	Obi	1	-	1	3	
021	Obi Barat	-	-	-	1	
022	Obi Timur	-	-	-	-	
023	Obi Utara	1	-	2	-	
030	Bacan	1	-	1	8	
031	Mandioli Selatan	-	-	-	-	
032	Mandioli Utara	-	-	-	1	
033	Bacan Selatan	2	-	-	1	
034	Kep Batang Lomang	-	-	-	-	
040	Bacan Timur	1	-	-	3	
041	Bacan Timur Selatan	-	-	1	-	
042	Bacan Timur Tengah	1	-	-	4	
050	Bacan Barat	1	-	-	1	
051	Kasiruta Barat	-	-	-	-	
052	Kasiruta Timur	-	-	-	-	
053	Bacan Barat Utara	-	-	-	1	
060	Kayoa	2	-	-	3	
061	Kayoa Barat	1	-	1	-	
062	Kayoa Selatan	-	-	-	2	
063	Kayoa Utara	-	-	-	1	
070	Pulau Makian	-	-	1	-	
071	Makian Barat	1	-	-	1	
080	Gane Barat	1	-	-	-	
081	Gane Barat Selatan	1	-	-	1	
082	Gane Barat Utara	1	-	-	1	
083	Kep Joronga	-	-	-	-	
090	Gane Timur	1	-	-	1	
091	Gane Timur Tengah	-	-	-	-	
092	Gane Timur Selatan	-	-	-	-	
	Halmahera Selatan	2017	16	-	7	34

Sumber/Source: Dinas Kesehatan Kabupaten Halmahera Selatan/Health Service of Halmahera Selatan Regency

Catatan : Data Belum Termasuk Tenaga Kesehatan di Rumah Sakit. Jumlah tenaga kesehatan diatas menunjukkan banyaknya dokter spesialis, dokter umum, dan dokter gigi dengan status PNS

Tabel
Table

4.2.3

Banyaknya Tenaga Kesehatan (PTT) menurut Kecamatan di Kabupaten Halmahera Selatan, 2017
Number of Health Personnel (Temporary Employees) by Subdistrict in Halmahera Selatan Regency, 2017

	Kecamatan Subdistrict	Tenaga Medis / Medical				
		Dokter Doctor	Perawat Nurse	Bidan Midwife	Farmasi Pharmacy	
	(1)	(2)	(3)	(4)	(5)	
010	Obi Selatan	-	4	8	1	
020	Obi	1	3	9	1	
021	Obi Barat	-	1	6	1	
022	Obi Timur	-	1	1	1	
023	Obi Utara	1	2	6	1	
030	Bacan	2	2	11	1	
031	Mandioli Selatan	1	1	6	-	
032	Mandioli Utara	1	1	5	1	
033	Bacan Selatan	-	1	10	1	
034	Kep Batang Lomang	-	2	8	1	
040	Bacan Timur	2	1	7	1	
041	Bacan Timur Selatan	-	1	6	-	
042	Bacan Timur Tengah	2	1	7	1	
050	Bacan Barat	-	1	6	1	
051	Kasiruta Barat	1	2	8	1	
052	Kasiruta Timur	1	2	8	-	
053	Bacan Barat Utara	1	1	8	-	
060	Kayoa	3	3	12	2	
061	Kayoa Barat	-	1	4	1	
062	Kayoa Selatan	1	1	6	1	
063	Kayoa Utara	-	2	6	-	
070	Pulau Makian	2	1	11	-	
071	Makian Barat	1	1	7	1	
080	Gane Barat	2	4	10	1	
081	Gane Barat Selatan	-	2	7	-	
082	Gane Barat Utara	1	2	12	1	
083	Kep Joronga	1	3	7	-	
090	Gane Timur	2	2	10	2	
091	Gane Timur Tengah	1	1	6	1	
092	Gane Timur Selatan	1	1	3	1	
	Halmahera Selatan	2017	28	51	221	24

Tabel 4.2.3 **Lanjutan**
Table **Continued**

		Tenaga Nonmedis / Nonmedical				
	Kecamatan Subdistrict	Ahli Gizi Dietician	Teknisi Medis*) Medical Technician	Sanitasi Sanita- tion	Kesehatan Masya- rakat Public Health	
	(1)	(6)	(7)	(8)	(9)	
010	Obi Selatan	-	-	1	1	
020	Obi	1	-	1	1	
021	Obi Barat	-	-	1	1	
022	Obi Timur	1	-	-	1	
023	Obi Utara	1	-	1	1	
030	Bacan	1	-	1	1	
031	Mandioli Selatan	1	-	-	1	
032	Mandioli Utara	1	-	1	1	
033	Bacan Selatan	1	-	1	1	
034	Kep Batang Lomang	1	-	-	1	
040	Bacan Timur	1	-	-	1	
041	Bacan Timur Selatan	1	-	1	1	
042	Bacan Timur Tengah	1	-	1	1	
050	Bacan Barat	1	-	1	1	
051	Kasiruta Barat	1	-	-	1	
052	Kasiruta Timur	1	-	-	1	
053	Bacan Barat Utara	-	-	-	1	
060	Kayoa	1	-	1	1	
061	Kayoa Barat	-	-	-	1	
062	Kayoa Selatan	-	-	1	1	
063	Kayoa Utara	1	-	-	1	
070	Pulau Makian	-	-	1	1	
071	Makian Barat	1	-	1	1	
080	Gane Barat	1	-	1	1	
081	Gane Barat Selatan	-	-	-	1	
082	Gane Barat Utara	1	-	1	1	
083	Kep Joronga	-	-	-	1	
090	Gane Timur	2	-	-	2	
091	Gane Timur Tengah	1	-	1	1	
092	Gane Timur Selatan	-	-	1	1	
	Halmahera Selatan	2017	23	-	18	31

Sumber/Source: Dinas Kesehatan Kabupaten Halmahera Selatan/Health Service of Halmahera Selatan Regency

Tabel
Table

4.2.4

Banyaknya Tenaga Kesehatan (PNS) menurut Unit Kerja di Kabupaten Halmahera Selatan, 2017
Number of Health Personnel (Government Employees) by Unit in Halmahera Selatan Regency, 2017

Unit Kerja Unit	Tenaga Medis / Medical				
	Dokter Doctor	Perawat Nurse	Bidan Midwife	Farmasi Pharmacy	
(1)	(2)	(3)	(4)	(5)	
Puskesmas / Public Health Center	5	140	98	8	
Rumah Sakit Bacan / Hospital	-	-	-	-	
Rumah Sakit Obi / Hospital	1	6	6	1	
Rumah Sakit Bisui / Hospital	1	-	1	1	
Instalasi Farmasi / Pharmaceutical Installation	-	-	-	3	
Laboratorium Kesehatan Daerah / Regional Health Laboratory	-	-	-	-	
Dinas Kesehatan / Health Service	1	6	2	5	
Jumlah/ Total	2017	8	152	107	18

Tabel 4.2.4 **Lanjutan**
Table **Continued**

Unit Kerja <i>Unit</i>	Tenaga Nonmedis / <i>Nonmedical</i>			
	Ahli Gizi <i>Dietician</i>	Teknisi Medis*) <i>Medical Technician</i>	Sanitasi <i>Sanita- tion</i>	Kesehatan Masya- rakat <i>Public Health</i>
(1)	(6)	(7)	(8)	(9)
Puskesmas / <i>Public Health Center</i>	16	-	7	34
Rumah Sakit Bacan / <i>Hospital</i>	-	-	-	-
Rumah Sakit Obi / <i>Hospital</i>	3	-	1	-
Rumah Sakit Bisui / <i>Hospital</i>	-	-	-	1
Instalasi Farmasi / <i>Pharmaceutical Installation</i>	-	-	-	-
Laboratorium Kesehatan Daerah / <i>Regional Health Laboratory</i>	-	-	-	-
Dinas Kesehatan / <i>Health Service</i>	-	-	1	24
Jumlah/ Total	19	-	9	59

*) : termasuk Ahli Radiologi, Fisioterapi, Penata Anestesi
included Radiologist, Physiotherapist, Anesthesia

Sumber/Source: - Dinas Kesehatan Kabupaten Halmahera Selatan/*Health Service of Halmahera Selatan Regency*

- Rumah Sakit Umum Daerah Labuha/*Labuha Regional Public Hospital*

Tabel
Table

4.2.5

Banyaknya Tenaga Kesehatan (PTT) menurut Unit Kerja di Kabupaten Halmahera Selatan, 2017
Number of Health Personnel (Temporary Employees) by Unit in Halmahera Selatan Regency, 2017

Unit Kerja Unit	Tenaga Medis / Medical				
	Dokter Doctor	Perawat Nurse	Bidan Midwife	Farmasi Pharmacy	
(1)	(2)	(3)	(4)	(5)	
Puskesmas / Public Health Center	28	51	221	24	
Rumah Sakit Bacan / Hospital	-	-	-	-	
Rumah Sakit Obi / Hospital	-	11	5	2	
Rumah Sakit Bisui / Hospital	-	2	3	-	
Instalasi Farmasi / Pharmaceutical Installation	-	2	-	3	
Laboratorium Kesehatan Daerah / Regional Health Laboratory	-	-	-	-	
Dinas Kesehatan / Health Service	-	-	2	1	
Jumlah/ Total	2017	28	66	231	30

Tabel 4.2.5 **Lanjutan**
Table **Continued**

Unit Kerja <i>Unit</i>	Tenaga Nonmedis / <i>Nonmedical</i>			
	Ahli Gizi <i>Dietician</i>	Teknisi Medis*) <i>Medical Technician</i>	Sanitasi <i>Sanita- tion</i>	Kesehatan Masya- rakat <i>Public Health</i>
(1)	(6)	(7)	(8)	(9)
Puskesmas / <i>Public Health Center</i>	25	-	6	68
Rumah Sakit Bacan / <i>Hospital</i>	-	-	-	-
Rumah Sakit Obi / <i>Hospital</i>	2	-	-	7
Rumah Sakit Bisui / <i>Hospital</i>	1	-	-	-
Instalasi Farmasi / <i>Pharmaceutical Installation</i>	-	-	-	2
Laboratorium Kesehatan Daerah / <i>Regional Health Laboratory</i>	-	-	-	-
Dinas Kesehatan / <i>Health Service</i>	1	-	1	21
Jumlah/ Total	29	-	7	98

*) : termasuk Ahli Radiologi, Fisioterapi, Penata Anestesi
included Radiologist, Physioteraphist, Anesthesia

Sumber/Source: - Dinas Kesehatan Kabupaten Halmahera Selatan/*Health Service of Halmahera Selatan Regency*

- Rumah Sakit Umum Daerah Labuha/*Labuha Regional Public Hospital*

Tabel
Table 4.2.6

Banyaknya Dokter Spesialis, Dokter Umum, dan Dokter Gigi (PNS) menurut Unit Kerja di Kabupaten Halmahera Selatan, 2017
Number of Specialized Doctor, Medical Doctor and Dentist (Government Employees) by Unit in Halmahera Selatan Regency, 2017

Unit Kerja Unit	Dokter Spesialis Specialized Doctor	Dokter Umum Medical Doctor	Dokter Gigi Dentist
(1)	(2)	(3)	(4)
Puskesmas / <i>Public Health Center</i>	-	5	1
Rumah Sakit Bacan / <i>Hospital</i>	-	-	-
Rumah Sakit Obi / <i>Hospital</i>	-	1	-
Rumah Sakit Bisui / <i>Hospital</i>	-	1	-
Instalasi Farmasi / <i>Pharmaceutical Installation</i>	-	-	-
Laboratorium Kesehatan Daerah / <i>Regional Health Laboratory</i>	-	-	-
Dinas Kesehatan / <i>Health Service</i>	-	1	-
Jumlah/ Total	2017	8	1

Sumber/Source: - Dinas Kesehatan Kabupaten Halmahera Selatan/*Health Service of Halmahera Selatan Regency*

- Rumah Sakit Umum Daerah Labuha/*Labuha Regional Public Hospital*

Tabel
Table

4.2.7

Banyaknya Dokter Spesialis, Dokter Umum, dan Dokter Gigi (PTT) menurut Unit Kerja di Kabupaten Halmahera Selatan, 2017
Number of Specialized Doctor, Medical Doctor and Dentist (Temporary Employees) by Unit in Halmahera Selatan Regency, 2017

Unit Kerja Unit	Dokter Spesialis Specialized Doctor	Dokter Umum Medical Doctor	Dokter Gigi Dentist
(1)	(2)	(3)	(4)
Puskesmas / Public Health Center	-	23	5
Rumah Sakit Bacan / Hospital	-	-	-
Rumah Sakit Obi / Hospital	-	-	-
Rumah Sakit Bisui / Hospital	-	-	-
Instalasi Farmasi / Pharmaceutical Installation	-	-	-
Laboratorium Kesehatan Daerah / Regional Health Laboratory	-	-	-
Dinas Kesehatan / Health Service	-	-	-
Jumlah/ Total	2017	23	5

Sumber/Source: - Dinas Kesehatan Kabupaten Halmahera Selatan/Health Service of Halmahera Selatan Regency
 - Rumah Sakit Umum Daerah Labuha/Labuha Regional Public Hospital

Tabel
Table

4.2.8

**Banyaknya Kelahiran menurut Penolong Kelahiran di
Kabupaten Halmahera Selatan, 2012-2017**
*Number of Birth by Birth Attendant in Halmahera Selatan
Regency, 2012-2017*

Tahun Year	Tenaga Kesehatan*) Medical	Non Tenaga Kesehatan Nonmedical
(1)	(2)	(3)
2012	3 700	1 398
2013	3 794	1 237
2014	3 856	1 039
2015	4 077	819
2016	4 256	374
2017	4 449	289

*) Terdiri dari dokter dan bidan

Consist of doctor and midwife

Sumber/Source: Dinas Kesehatan Kabupaten Halmahera Selatan/*Health Service of Halmahera Selatan Regency*

Tabel
Table

4.2.9

Banyaknya Balita yang Pernah Mendapat Imunisasi menurut Jenis Imunisasi dan Kecamatan di Kabupaten Halmahera Selatan, 2017
Number of Children Under Five Years Who Had Immunization by Type of Immunization and Subdistrict in Halmahera Selatan Regency, 2017

	Kecamatan Subdistrict	BCG	DPT			
			1	2	3	
	(1)	(2)	(3)	(4)	(5)	
010	Obi Selatan	223	169	134	91	
020	Obi	303	280	217	262	
021	Obi Barat	133	115	115	97	
022	Obi Timur	53	50	53	50	
023	Obi Utara	233	201	158	192	
030	Bacan	529	480	454	447	
031	Mandioli Selatan	169	178	173	179	
032	Mandioli Utara	81	82	84	82	
033	Bacan Selatan	371	346	341	313	
034	Kep Batang Lomang	156	184	184	148	
040	Bacan Timur	215	208	196	234	
041	Bacan Timur Selatan	127	155	147	147	
042	Bacan Timur Tengah	103	102	110	117	
050	Bacan Barat	80	80	78	79	
051	Kasiruta Barat	135	119	125	127	
052	Kasiruta Timur	108	106	90	98	
053	Bacan Barat Utara	89	94	99	83	
060	Kayoa	222	198	182	190	
061	Kayoa Barat	59	68	91	63	
062	Kayoa Selatan	138	159	178	141	
063	Kayoa Utara	46	42	44	38	
070	Pulau Makian	136	124	131	127	
071	Makian Barat	49	48	57	53	
080	Gane Barat	154	186	175	204	
081	Gane Barat Selatan	152	147	141	158	
082	Gane Barat Utara	176	171	162	181	
083	Kep Joronga	97	94	89	102	
090	Gane Timur	192	180	183	180	
091	Gane Timur Tengah	90	111	80	99	
092	Gane Timur Selatan	86	86	87	90	
	Halmahera	2017	4 705	4 563	4 358	4 372
	Selatan	2016	4 272	4 115	4 051	3 906

Tabel _____ **4.2.9** **Lanjutan**
Table _____ **Continued**

	Kecamatan Subdistrict	Polio				
		1	2	3	4	
	(1)	(6)	(7)	(8)	(9)	
010	Obi Selatan	191	186	115	91	
020	Obi	302	290	275	282	
021	Obi Barat	126	115	105	94	
022	Obi Timur	47	53	49	57	
023	Obi Utara	230	204	215	198	
030	Bacan	529	470	471	444	
031	Mandioli Selatan	169	177	174	173	
032	Mandioli Utara	79	80	82	87	
033	Bacan Selatan	351	344	356	295	
034	Kep Batang Lomang	153	179	167	145	
040	Bacan Timur	213	209	203	228	
041	Bacan Timur Selatan	127	157	152	148	
042	Bacan Timur Tengah	103	99	104	118	
050	Bacan Barat	83	83	80	81	
051	Kasiruta Barat	134	114	120	112	
052	Kasiruta Timur	108	97	95	98	
053	Bacan Barat Utara	97	96	92	76	
060	Kayoa	211	192	167	195	
061	Kayoa Barat	58	69	70	62	
062	Kayoa Selatan	132	160	171	139	
063	Kayoa Utara	48	40	40	33	
070	Pulau Makian	130	119	140	124	
071	Makian Barat	48	50	58	48	
080	Gane Barat	155	184	198	194	
081	Gane Barat Selatan	169	143	138	159	
082	Gane Barat Utara	175	166	174	175	
083	Kep Jorong	98	94	84	107	
090	Gane Timur	191	196	187	205	
091	Gane Timur Tengah	89	112	98	105	
092	Gane Timur Selatan	86	85	84	88	
	Halmahera	2017	4 632	4 563	4 464	4 361
	Selatan	2016	4 244	4 095	3 997	3 848

Tabel 4.2.9 **Lanjutan**
Table **Continued**

	Kecamatan Subdistrict (1)	Hepatitis B				Campak (14)	
		0 (10)	1 (11)	2 (12)	3 (13)		
010	Obi Selatan	50	169	134	91	140	
020	Obi	361	280	217	262	357	
021	Obi Barat	99	115	115	97	107	
022	Obi Timur	28	50	53	50	68	
023	Obi Utara	209	201	158	192	210	
030	Bacan	533	480	454	447	456	
031	Mandioli Selatan	124	178	173	179	173	
032	Mandioli Utara	93	82	84	82	74	
033	Bacan Selatan	288	346	341	313	339	
034	Kep Batang Lomang	169	184	184	148	169	
040	Bacan Timur	107	208	196	234	263	
041	Bacan Timur Selatan	63	155	147	147	159	
042	Bacan Timur Tengah	114	102	110	117	105	
050	Bacan Barat	73	80	78	79	107	
051	Kasiruta Barat	115	119	125	127	79	
052	Kasiruta Timur	31	106	90	98	102	
053	Bacan Barat Utara	27	94	99	83	117	
060	Kayoa	129	198	182	190	191	
061	Kayoa Barat	45	68	91	63	69	
062	Kayoa Selatan	104	159	178	141	139	
063	Kayoa Utara	25	42	44	38	37	
070	Pulau Makian	127	124	131	127	132	
071	Makian Barat	39	48	57	53	59	
080	Gane Barat	129	186	175	204	196	
081	Gane Barat Selatan	128	147	141	158	125	
082	Gane Barat Utara	177	171	162	181	181	
083	Kep Jorong	57	94	89	102	104	
090	Gane Timur	120	180	183	180	181	
091	Gane Timur Tengah	54	111	80	99	101	
092	Gane Timur Selatan	58	86	87	90	87	
	Halmahera	2017	3 676	4 563	4 358	4 372	4 627
	Selatan	2016	3 446	4 114	4 051	3 948	3 735

Sumber/Source: Dinas Kesehatan Kabupaten Halmahera Selatan/Health Service of Halmahera Selatan Regency

Tabel
Table

4.2.10

Jumlah Kasus 10 Penyakit Terbanyak di Kabupaten Halmahera Selatan, 2017
Number of Cases of the 10 Most Diseases in Halmahera Selatan Regency, 2017

Jenis Penyakit <i>Disease</i>	Banyaknya Kasus <i>Number of Case</i>
(1)	(2)
ISPA	43 944
Hipertensi	11 439
Gastritis	8 997
Mialgia	8 132
Commond	7 311
Diare	4 927
Hipotensi	3 671
Rematoid	2 661
Penyakit Kulit Jamur	1 884
Dermatitis	1 338

Sumber/*Source*: Dinas Kesehatan Kabupaten Halmahera Selatan/*Health Service of Halmahera Selatan Regency*

Tabel
Table 4.2.11

Jumlah Bayi Lahir, Bayi Berat Badan Lahir Rendah (BBLR), BBLR Dirujuk, dan Bergizi Buruk menurut Kecamatan di Kabupaten Halmahera Selatan, 2017
Number of Births, Babies with Low Birth Weights (LBW), Treated LBW, and Malnutrition Cases by Subdistrict in Halmahera Selatan Regency, 2017

	Kecamatan Subdistrict	Bayi Lahir/Infant Birth	BBLR		Gizi Buruk/Bad Nutrient	
			Jumlah Total	Dirujuk Referred		
	(1)	(2)	(3)	(4)	(5)	
010	Obi Selatan	221	5	-	1	
020	Obi	350	4	-	-	
021	Obi Barat	141	2	-	1	
022	Obi Timur	89	-	-	-	
023	Obi Utara	200	2	-	1	
030	Bacan	573	3	-	5	
031	Mandioli Selatan	153	-	-	4	
032	Mandioli Utara	101	3	-	5	
033	Bacan Selatan	359	6	-	5	
034	Kep Batang Lomang	127	-	-	3	
040	Bacan Timur	256	1	-	3	
041	Bacan Timur Selatan	148	5	-	4	
042	Bacan Timur Tengah	110	3	-	3	
050	Bacan Barat	95	1	-	-	
051	Kasiruta Barat	98	5	-	1	
052	Kasiruta Timur	79	1	-	1	
053	Bacan Barat Utara	101	8	-	1	
060	Kayoa	136	2	-	-	
061	Kayoa Barat	55	2	-	-	
062	Kayoa Selatan	103	5	-	1	
063	Kayoa Utara	51	3	-	-	
070	Pulau Makian	133	3	-	-	
071	Makian Barat	38	-	-	1	
080	Gane Barat	152	1	-	3	
081	Gane Barat Selatan	129	2	-	-	
082	Gane Barat Utara	148	3	-	1	
083	Kep Jorong	129	3	-	3	
090	Gane Timur	157	2	-	4	
091	Gane Timur Tengah	87	-	-	1	
092	Gane Timur Selatan	60	-	-	1	
	Halmahera	2017	4 579	75	-	53
	Selatan	2016	4 653	108	-	225

Sumber/Source: Dinas Kesehatan Kabupaten Halmahera Selatan/Health Service of Halmahera Selatan Regency

Tabel
Table 4.2.12

Jumlah Bayi Lahir, Bayi Berat Badan Lahir Rendah (BBLR), BBLR Dirujuk, dan Bergizi di Kabupaten Halmahera Selatan, 2012-2017
Number of Births, Babies with Low Birth Weights (LBW), Treated LBW, and Malnutrition Cases in Halmahera Selatan Regency, 2012-2017

Tahun Year	Bayi Lahir Infant Birth	BBLR		Gizi Buruk Bad Nutrient
		Jumlah Total	Dirujuk Referred	
(1)	(2)	(3)	(4)	(5)
2012	4 489	96	96	166
2013	4 173	51	51	116
2014	4 232	179
2015	4 235	171
2016	4 653	107	-	225
2017	4 579	91	-	53

Sumber/Source:

- Dinas Kesehatan Kabupaten Halmahera Selatan/*Health Service of Halmahera Selatan Regency*
- Rumah Sakit Umum Daerah Labuha/*Labuha Regional Public Hospital*

Tabel

Table

4.2.13

Jumlah Ibu Hamil, Melakukan Kunjungan K1, dan Kunjungan K4 di Kabupaten Halmahera Selatan, 2012-2017
Number of Pregnant Women, Those with One Visit and four Visits of Antenatal Care in Halmahera Selatan Regency, 2012-2017

Tahun Year	Jumlah Ibu Hamil Pregnant Women	Melakukan Kunjungan K1 K1 Visit	Melakukan Kunjungan K4 K4 Visit
(1)	(2)	(3)	(4)
2012	4 889	4 353	3 841
2013	5 250	4 166	3 505
2014	5 070	4 571	4 023
2015	5 071	4 476	4 064
2016	6 459	4 781	4 120
2017	6 344	5 382	4 637

Sumber/Source: Dinas Kesehatan Kabupaten Halmahera Selatan/Health Service of Halmahera Selatan Regency

Tabel
Table 4.2.14

Jumlah Ibu Hamil yang Mengalami Kekurangan Energi Kronis (KEK) dan Mendapat Tablet Zat Besi di Kabupaten Halmahera Selatan, 2012-2017

Number of Pregnancy who Experience Chronic Energy Deficiency (CED) and Receiving Iron Supplement in Halmahera Selatan Regency, 2012-2017

Tahun Year	Kurang Energi Kronis (KEK) Chronic Energy Deficiency (CED)	Mendapat Zat Besi (Fe) Receiving Iron Supplement
(1)	(2)	(3)
2012	-	4 009
2013	-	3 844
2014	-	4 063
2015	-	3 490
2016	710	3 574
2017	811	4 017

Sumber/Source: Dinas Kesehatan Kabupaten Halmahera Selatan/Health Service of Halmahera Selatan Regency

Tabel
Table

4.2.15

Jumlah Kasus HIV/AIDS, IMS, DBD, Diare, TB, dan Malaria menurut Kecamatan di Kabupaten Halmahera Selatan, 2017
Number of Case HIV/AIDS, IMS, Dengue, Diarrhea, TB, and Malaria by Subdistrict in Halmahera Selatan Regency, 2017

	Kecamatan Subdistrict	HIV/AIDS HIV/AIDS	IMS IMS	DBD Dengue
	(1)	(2)	(3)	(4)
010	Obi Selatan	-	-	-
020	Obi	-	4	-
021	Obi Barat	-	-	-
022	Obi Timur	-	-	-
023	Obi Utara	-	-	-
030	Bacan	-	-	2
031	Mandioli Selatan	-	-	-
032	Mandioli Utara	-	-	-
033	Bacan Selatan	-	28	-
034	Kep Batang Lomang	-	-	-
040	Bacan Timur	-	1	-
041	Bacan Timur Selatan	-	-	-
042	Bacan Timur Tengah	-	-	2
050	Bacan Barat	-	-	-
051	Kasiruta Barat	-	-	-
052	Kasiruta Timur	-	-	-
053	Bacan Barat Utara	-	-	1
060	Kayoa	-	-	-
061	Kayoa Barat	-	-	-
062	Kayoa Selatan	-	-	-
063	Kayoa Utara	-	-	1
070	Pulau Makian	-	-	-
071	Makian Barat	-	-	-
080	Gane Barat	-	-	1
081	Gane Barat Selatan	-	-	-
082	Gane Barat Utara	-	-	-
083	Kep Joronga	-	1	-
090	Gane Timur	-	-	-
091	Gane Timur Tengah	-	-	-
092	Gane Timur Selatan	-	-	-
	Halmahera	2017	-	34
	Selatan	2016	5	6
				40

Tabel 4.2.15 **Lanjutan**
Table 4.2.15 **Continued**

	Kecamatan <i>Subdistrict</i>	Diare <i>Diarhea</i>	TB <i>TB</i>	Malaria <i>Malaria</i>	
	(1)	(5)	(6)	(7)	
010	Obi Selatan	112	-	2	
020	Obi	371	8	16	
021	Obi Barat	162	-	1	
022	Obi Timur	-	4	2	
023	Obi Utara	312	28	5	
030	Bacan	308	17	-	
031	Mandioli Selatan	221	3	4	
032	Mandioli Utara	106	18	-	
033	Bacan Selatan	146	13	-	
034	Kep Batang Lomang	258	14	-	
040	Bacan Timur	325	13	5	
041	Bacan Timur Selatan	252	7	6	
042	Bacan Timur Tengah	246	2	4	
050	Bacan Barat	77	4	-	
051	Kasiruta Barat	172	7	2	
052	Kasiruta Timur	148	7	4	
053	Bacan Barat Utara	193	10	15	
060	Kayoa	121	2	1	
061	Kayoa Barat	126	4	1	
062	Kayoa Selatan	142	1	2	
063	Kayoa Utara	42	13	-	
070	Pulau Makian	213	3	4	
071	Makian Barat	83	19	-	
080	Gane Barat	242	8	2	
081	Gane Barat Selatan	255	8	3	
082	Gane Barat Utara	143	11	4	
083	Kep Jorong	242	15	34	
090	Gane Timur	639	-	46	
091	Gane Timur Tengah	168	19	-	
092	Gane Timur Selatan	103	-	1	
	Halmahera	2017	5 928	258	164
	Selatan	2016	7 389	312	426

Sumber/Source: Dinas Kesehatan Kabupaten Halmahera Selatan/Health Service of Halmahera Selatan Regency

Tabel
Table

4.2.16

Banyaknya Klinik Keluarga Berencana (KKB) dan Pos Pelayanan Keluarga Berencana Desa (PPKBD) menurut Kecamatan di Kabupaten Halmahera Selatan, 2017
Number of Family Planning Clinic and Village Family Planning Service Post by Subdistrict in Halmahera Selatan Regency, 2017

Kecamatan Subdistrict		KKB/Family Planning Clinic	PPKBD/Village Family Planning Service Post
(1)		(2)	(3)
010	Obi Selatan	1	8
020	Obi	2	9
021	Obi Barat	1	6
022	Obi Timur	1	4
023	Obi Utara	1	7
030	Bacan	3	14
031	Mandioli Selatan	1	6
032	Mandioli Utara	1	6
033	Bacan Selatan	2	10
034	Kep Batang Lomang	1	8
040	Bacan Timur	3	10
041	Bacan Timur Selatan	1	7
042	Bacan Timur Tengah	1	7
050	Bacan Barat	1	7
051	Kasiruta Barat	1	10
052	Kasiruta Timur	1	8
053	Bacan Barat Utara	1	8
060	Kayoa	2	14
061	Kayoa Barat	1	4
062	Kayoa Selatan	1	6
063	Kayoa Utara	1	6
070	Pulau Makian	1	15
071	Makian Barat	1	7
080	Gane Barat	1	10
081	Gane Barat Selatan	1	8
082	Gane Barat Utara	1	12
083	Kep Joronga	1	7
090	Gane Timur	2	12
091	Gane Timur Tengah	2	8
092	Gane Timur Selatan	1	5
Halmahera	2017	39	249
Selatan	2016	37	249

Sumber: Dinas Pemberdayaan Perempuan Perlindungan Anak dan KB/ *Department of Women Empowerment Child Protection and Family Planning of Halmahera Selatan Regency*

Tabel
Table 4.2.17

Banyaknya Pasangan Usia Subur (PUS) dan Peserta KB Aktif menurut Kecamatan di Kabupaten Halmahera Selatan, 2017
Number of Fertile Age Couple and Active Member of Family Planning by Subdistrict in Halmahera Selatan Regency, 2017

	Kecamatan Subdistrict	Jumlah PUS/ Number of Couples	Peserta KB Aktif / Family Planning Active Member			
			IUD	MOW	MOP	
			IUD	MOW	MOP	
(1)	(2)	(3)	(4)	(5)		
010	Obi Selatan	2 148	-	-	-	
020	Obi	2 826	-	-	-	
021	Obi Barat	719	-	-	-	
022	Obi Timur	621	-	-	-	
023	Obi Utara	1 357	-	-	-	
030	Bacan	3 621	810	116	2	
031	Mandioli Selatan	823	-	-	-	
032	Mandioli Utara	591	-	-	-	
033	Bacan Selatan	2 590	504	-	-	
034	Kep Batang Lomang	1 181	-	-	-	
040	Bacan Timur	1 731	238	-	-	
041	Bacan Timur Selatan	1 239	-	-	-	
042	Bacan Timur Tengah	1 267	-	-	-	
050	Bacan Barat	834	-	-	-	
051	Kasiruta Barat	1 005	-	-	-	
052	Kasiruta Timur	695	-	-	-	
053	Bacan Barat Utara	914	-	-	-	
060	Kayoa	1 321	-	-	-	
061	Kayoa Barat	614	-	-	-	
062	Kayoa Selatan	964	-	-	-	
063	Kayoa Utara	446	-	-	-	
070	Pulau Makian	1 350	-	-	-	
071	Makian Barat	507	-	-	-	
080	Gane Barat	1 311	-	-	-	
081	Gane Barat Selatan	779	-	-	-	
082	Gane Barat Utara	671	-	-	-	
083	Kep Joronga	829	-	-	-	
090	Gane Timur	1 738	-	-	-	
091	Gane Timur Tengah	564	-	-	-	
092	Gane Timur Selatan	712	-	-	-	
	Halmahera	2017	35 968	1 552	116	2
	Selatan	2016	39 345	317	374	52

Tabel 4.2.17 **Lanjutan**
Table 4.2.17 **Continued**

		Peserta KB Aktif / Family Planning Active Member				
Kecamatan Subdistrict		Kondom Condom	Implan Implant	Suntikan Injection	Pil Pill	Jumlah Total
(1)		(6)	(7)	(8)	(9)	(10)
010	Obi Selatan	-	41	235	57	333
020	Obi	-	118	1 497	351	1 966
021	Obi Barat	-	51	119	60	230
022	Obi Timur	-	56	139	44	239
023	Obi Utara	-	86	401	141	628
030	Bacan	86	590	3 955	751	6 310
031	Mandioli Selatan	-	92	844	146	1 082
032	Mandioli Utara	-	5	566	61	632
033	Bacan Selatan	14	129	1 177	480	2 304
034	Kep Batang Lomang	-	100	539	186	825
040	Bacan Timur	714	1 024	4 390	1 076	7 442
041	Bacan Timur Selatan	-	92	391	415	898
042	Bacan Timur Tengah	88	207	698	129	1 122
050	Bacan Barat	62	121	532	318	1 033
051	Kasiruta Barat	-	122	535	79	736
052	Kasiruta Timur	-	32	443	48	523
053	Bacan Barat Utara	106	241	623	176	1 146
060	Kayoa	62	122	343	132	659
061	Kayoa Barat	10	95	173	79	357
062	Kayoa Selatan	79	232	359	137	807
063	Kayoa Utara	1	31	142	17	191
070	Pulau Makian	2	7	440	34	483
071	Makian Barat	-	17	337	71	425
080	Gane Barat	9	32	460	133	634
081	Gane Barat Selatan	-	69	133	64	266
082	Gane Barat Utara	78	172	486	92	828
083	Kep Jorong	-	44	185	444	673
090	Gane Timur	92	265	207	183	747
091	Gane Timur Tengah	1	24	556	43	624
092	Gane Timur Selatan	-	-	2	-	2
Halmahera		2 017	1 404	4 217	20 907	5 947
Selatan		2 016	1 320	2 272	15 282	4 214
						23 088

Sumber: Dinas Pemberdayaan Perempuan Perlindungan Anak dan KB/ Department of Women Empowerment Child Protection and Family Planning of Halmahera Selatan Regency

4.3. AGAMA / RELIGION

Tabel 4.3.1 Jumlah Penduduk menurut Agama yang Dianut dan Kecamatan di Kabupaten Halmahera Selatan, 2016
Table *Population by Religion and Subdistrict in Halmahera Selatan Regency, 2016*

	Kecamatan <i>Subdistrict</i>	Islam <i>Moslem</i>	Protestan <i>Protestant</i>	Katolik <i>Catholic</i>	
	(1)	(2)	(3)	(4)	
010	Obi Selatan	7 729	4 287	8	
020	Obi	16 044	2 393	5	
021	Obi Barat	5 341	624	1	
022	Obi Timur	1 087	3 148	-	
023	Obi Utara	9 542	1 007	1	
030	Bacan	29 470	2 590	59	
031	Mandioli Selatan	5 967	1 009	-	
032	Mandioli Utara	3 389	1 072	-	
033	Bacan Selatan	18 414	985	76	
034	Kep Batang Lomang	7 907	3	-	
040	Bacan Timur	10 801	2 669	21	
041	Bacan Timur Selatan	6 181	1 022	5	
042	Bacan Timur Tengah	4 210	2 560	4	
050	Bacan Barat	4 526	-	-	
051	Kasiruta Barat	5 078	658	-	
052	Kasiruta Timur	4 087	4	-	
053	Bacan Barat Utara	3 424	1 210	-	
060	Kayoa	7 112	6	-	
061	Kayoa Barat	4 359	-	-	
062	Kayoa Selatan	6 947	2	-	
063	Kayoa Utara	3 150	-	-	
070	Pulau Makian	7 845	2	-	
071	Makian Barat	4 426	-	-	
080	Gane Barat	6 938	96	-	
081	Gane Barat Selatan	5 057	1 003	6	
082	Gane Barat Utara	6 265	1 035	-	
083	Kep Joronga	6 730	211	-	
090	Gane Timur	5 128	2 611	7	
091	Gane Timur Tengah	3 333	1 120	-	
092	Gane Timur Selatan	2 377	2 131	2	
	Halmahera	2016	212 864	33 458	195
	Selatan	2015	258 711	42 996	208

Tabel 4.3.1 **Lanjutan**
Table **Continued**

	Kecamatan Subdistrict	Hindu Hindu	Budha Buddhist	Lainnya Others	
	(1)	(5)	(6)	(7)	
010	Obi Selatan	-	-	-	
020	Obi	1	-	5	
021	Obi Barat	-	-	-	
022	Obi Timur	-	-	-	
023	Obi Utara	1	-	-	
030	Bacan	6	10	2	
031	Mandioli Selatan	-	-	2	
032	Mandioli Utara	-	-	-	
033	Bacan Selatan	-	-	-	
034	Kep Batang Lomang	-	-	-	
040	Bacan Timur	-	-	-	
041	Bacan Timur Selatan	-	-	1	
042	Bacan Timur Tengah	-	-	-	
050	Bacan Barat	-	-	-	
051	Kasiruta Barat	-	-	-	
052	Kasiruta Timur	-	-	-	
053	Bacan Barat Utara	-	2	-	
060	Kayoa	-	-	-	
061	Kayoa Barat	-	-	-	
062	Kayoa Selatan	-	-	-	
063	Kayoa Utara	-	-	-	
070	Pulau Makian	-	-	-	
071	Makian Barat	-	-	-	
080	Gane Barat	-	-	-	
081	Gane Barat Selatan	-	-	-	
082	Gane Barat Utara	-	-	-	
083	Kep Jorong	-	-	-	
090	Gane Timur	1	-	-	
091	Gane Timur Tengah	-	-	-	
092	Gane Timur Selatan	-	-	-	
	Halmahera	2016	9	12	10
	Selatan	2015	8	19	23

Sumber/Source: Dinas Sosial Kependudukan dan Catatan Sipil Kabupaten Halmahera Selatan/Population and Civil Registration Board of Halmahera Selatan Regency

Tabel
Table

4.3.2

Banyaknya Tempat Peribadatan menurut Kecamatan di
Kabupaten Halmahera Selatan, 2017
*Number of Worship Facilities by Subdistrict in Halmahera
Selatan Regency, 2017*

	Kecamatan Subdistrict	Masjid Mosque	Musholla Small Mosque	Gereja Protestan Church	
	(1)	(2)	(3)	(4)	
010	Obi Selatan	15	3	10	
020	Obi	17	25	3	
021	Obi Barat	6	-	2	
022	Obi Timur	3	-	-	
023	Obi Utara	1	-	1	
030	Bacan	18	7	9	
031	Mandioli Selatan	-	-	3	
032	Mandioli Utara	4	2	4	
033	Bacan Selatan	16	5	3	
034	Kep Batang Lomang	9	-	-	
040	Bacan Timur	15	10	12	
041	Bacan Timur Selatan	8	-	4	
042	Bacan Timur Tengah	8	-	10	
050	Bacan Barat	6	-	-	
051	Kasiruta Barat	-	-	1	
052	Kasiruta Timur	8	1	-	
053	Bacan Barat Utara	28	3	7	
060	Kayoa	13	4	-	
061	Kayoa Barat	5	2	-	
062	Kayoa Selatan	7	2	-	
063	Kayoa Utara	7	-	-	
070	Pulau Makian	17	-	-	
071	Makian Barat	8	-	-	
080	Gane Barat	11	2	1	
081	Gane Barat Selatan	-	-	10	
082	Gane Barat Utara	10	-	1	
083	Kep Joronga	7	1	3	
090	Gane Timur	29	5	-	
091	Gane Timur Tengah	-	-	-	
092	Gane Timur Selatan	-	-	-	
	Halmahera Selatan	2017	276	72	84
		2015	258	53	84

Tabel 4.3.2 **Lanjutan**
Table **Continued**

	Kecamatan <i>Subdistrict</i>	Gereja Katholik <i>Catholic Church</i>	Pura <i>Pura</i>	Vihara <i>Vihara</i>	Lainnya <i>Others</i>
	(1)	(5)	(6)	(7)	(8)
010	Obi Selatan	-	-	-	-
020	Obi	-	-	-	-
021	Obi Barat	-	-	-	-
022	Obi Timur	-	-	-	-
023	Obi Utara	-	-	-	-
030	Bacan	1	-	-	-
031	Mandioli Selatan	-	-	-	-
032	Mandioli Utara	-	-	-	-
033	Bacan Selatan	-	-	-	-
034	Kep Batang Lomang	-	-	-	-
040	Bacan Timur	1	-	-	-
041	Bacan Timur Selatan	-	-	-	-
042	Bacan Timur Tengah	-	-	-	-
050	Bacan Barat	-	-	-	-
051	Kasiruta Barat	-	-	-	-
052	Kasiruta Timur	-	-	-	-
053	Bacan Barat Utara	-	-	-	-
060	Kayoa	-	-	-	-
061	Kayoa Barat	-	-	-	-
062	Kayoa Selatan	-	-	-	-
063	Kayoa Utara	-	-	-	-
070	Pulau Makian	-	-	-	-
071	Makian Barat	-	-	-	-
080	Gane Barat	-	-	-	-
081	Gane Barat Selatan	-	-	-	-
082	Gane Barat Utara	-	-	-	-
083	Kep Jorong	-	-	-	-
090	Gane Timur	-	-	-	-
091	Gane Timur Tengah	-	-	-	-
092	Gane Timur Selatan	-	-	-	-
	Halmahera	2017	2	-	-
	Selatan	2015	4	-	-

Sumber/Source: Kementerian Agama Kabupaten Halmahera Selatan/Ministry of Religious Affair of Halmahera Selatan Regency

Tabel
Table

4.3.3

Banyaknya Rohaniawan menurut Agama dan Kecamatan di
Kabupaten Halmahera Selatan, 2017
*Number of Clergy by Religion and Subdistrict in Halmahera
Selatan Regency, 2017*

	Kecamatan Subdistrict	Islam Moslem	Protestan Protestant	Katolik Catholic
	(1)	(2)	(3)	(4)
010	Obi Selatan	-	-	-
020	Obi	-	-	-
021	Obi Barat	-	-	-
022	Obi Timur	-	-	-
023	Obi Utara	-	-	-
030	Bacan	-	2	-
031	Mandioli Selatan	-	-	-
032	Mandioli Utara	-	-	-
033	Bacan Selatan	-	-	-
034	Kep Batang Lomang	-	-	-
040	Bacan Timur	-	2	-
041	Bacan Timur Selatan	-	-	-
042	Bacan Timur Tengah	-	-	-
050	Bacan Barat	-	-	-
051	Kasiruta Barat	-	-	-
052	Kasiruta Timur	-	-	-
053	Bacan Barat Utara	-	-	-
060	Kayoa	-	-	-
061	Kayoa Barat	-	-	-
062	Kayoa Selatan	-	-	-
063	Kayoa Utara	-	-	-
070	Pulau Makian	-	-	-
071	Makian Barat	-	-	-
080	Gane Barat	-	-	-
081	Gane Barat Selatan	-	-	-
082	Gane Barat Utara	-	-	-
083	Kep Joronga	-	-	-
090	Gane Timur	-	-	-
091	Gane Timur Tengah	-	-	-
092	Gane Timur Selatan	-	-	-
	Halmahera	2017	-	4
	Selatan	2016	21	13

Tabel 4.3.3 **Lanjutan**
Table **Continued**

	Kecamatan <i>Subdistrict</i>	Hindu <i>Hindu</i>	Budha <i>Budhist</i>	Lainnya <i>Others</i>
	(1)	(5)	(6)	(7)
010	Obi Selatan	-	-	-
020	Obi	-	-	-
021	Obi Barat	-	-	-
022	Obi Timur	-	-	-
023	Obi Utara	-	-	-
030	Bacan	-	-	-
031	Mandioli Selatan	-	-	-
032	Mandioli Utara	-	-	-
033	Bacan Selatan	-	-	-
034	Kep Batang Lomang	-	-	-
040	Bacan Timur	-	-	-
041	Bacan Timur Selatan	-	-	-
042	Bacan Timur Tengah	-	-	-
050	Bacan Barat	-	-	-
051	Kasiruta Barat	-	-	-
052	Kasiruta Timur	-	-	-
053	Bacan Barat Utara	-	-	-
060	Kayoa	-	-	-
061	Kayoa Barat	-	-	-
062	Kayoa Selatan	-	-	-
063	Kayoa Utara	-	-	-
070	Pulau Makian	-	-	-
071	Makian Barat	-	-	-
080	Gane Barat	-	-	-
081	Gane Barat Selatan	-	-	-
082	Gane Barat Utara	-	-	-
083	Kep Joronga	-	-	-
090	Gane Timur	-	-	-
091	Gane Timur Tengah	-	-	-
092	Gane Timur Selatan	-	-	-
	Halmahera	2017	-	-
	Selatan	2016	-	-

Sumber/Source: Kementerian Agama Kabupaten Halmahera Selatan/Ministry of Religious Affair of Halmahera Selatan Regency

Tabel
Table

4.3.4

Banyaknya Jamaah Haji menurut Jenis Kelamin dan Kecamatan di Kabupaten Halmahera Selatan, 2017
Number of Pilgrims by Sex and Subdistrict in Halmahera Selatan Regency, 2017

	Kecamatan Subdistrict	Laki-laki Male	Perempuan Female	Jumlah Total
	(1)	(2)	(3)	(4)
010	Obi Selatan	2	3	5
020	Obi	3	12	15
021	Obi Barat	-	-	-
022	Obi Timur	-	-	-
023	Obi Utara	1	1	2
030	Bacan	21	17	38
031	Mandioli Selatan	-	-	-
032	Mandioli Utara	1	2	3
033	Bacan Selatan	9	12	21
034	Kep Batang Lomang	-	-	-
040	Bacan Timur	3	9	12
041	Bacan Timur Selatan	2	4	6
042	Bacan Timur Tengah	4	5	9
050	Bacan Barat	4	5	9
051	Kasiruta Barat	1	1	2
052	Kasiruta Timur	1	2	3
053	Bacan Barat Utara	-	-	-
060	Kayoa	8	8	16
061	Kayoa Barat	2	-	2
062	Kayoa Selatan	2	2	4
063	Kayoa Utara	2	2	4
070	Pulau Makian	8	9	17
071	Makian Barat	3	2	5
080	Gane Barat	5	2	7
081	Gane Barat Selatan	-	-	-
082	Gane Barat Utara	3	1	4
083	Kep Joronga	2	-	2
090	Gane Timur	3	4	7
091	Gane Timur Tengah	1	2	3
092	Gane Timur Selatan	2	-	2
	Halmahera	2017	93	105
	Selatan	2016	86	74
				198
				160

Sumber/Source: Kementerian Agama Kabupaten Halmahera Selatan/Ministry of Religious Affair of Halmahera Selatan Regency

4.4. KRIMINALITAS / CRIME

Tabel 4.4.1 Jumlah Perkara yang Diterima dan Diselesaikan Menurut Bulan di Kabupaten Halmahera Selatan, 2017
Number of Cases Received and Resolved by Month in Halmahera Selatan Regency, 2017

Bulan Month	Perkara Pidana Prime Cases		Perkara Perdata Civil Cases	
	Diterima Received	Diselesaikan Resolved	Diterima Received	Diselesaikan Resolved
(1)	(2)	(3)	(4)	(5)
Januari/January	22	9	-	-
Februari/February	15	8	-	-
Maret/March	17	8	-	-
April/April	13	2	-	-
Mei/May	15	11	-	-
Juni/June	4	11	-	-
Juli/July	15	11	-	-
Agustus/August	15	6	-	-
September/September	13	13	-	-
Oktober/October	9	5	-	-
November/November	16	8	-	-
Desember/December	20	5	-	-
Jumlah/	2017	174	97	-
Total	2016	149	82	4
				3

Sumber/Source: Kejaksaan Negeri Kabupaten Halmahera Selatan/*Public Prosecutor of Halmahera Selatan Regency*

Tabel
Table

4.4.2

**Banyaknya Kecelakaan dan Korban Lalu Lintas di Kabupaten
Halmahera Selatan, 2013-2017**
*Number of Accident and Traffic Victims in Halmahera Selatan
Regency, 2013-2017*

Tahun Year	Jumlah Kecelakaan Number of Accident	Korban Victims		
		Meninggal Die	Luka Berat Dangerous Wounded	Luka Ringan Flesh Wounded
(1)	(2)	(3)	(4)	(5)
2013	77	9	5	65
2014	79	21	6	15
2015	60	8	4	19
2016	25	15	5	26
2017	30	11	15	39

Sumber/Source: Kepolisian Resort Kabupaten Halmahera Selatan/Police Resort of Halmahera Selatan Regency

Tabel
Table

4.4.3

**Jumlah Narapidana Menurut Bulan dan Jenis Kelamin di
Kabupaten Halmahera Selatan, 2017**
*Number of Inmates by Month and Sex in Halmahera Selatan
Regency, 2017*

Bulan Month	Jenis Kelamin Sex		Jumlah Total
	Laki-Laki Male	Perempuan Female	
(1)	(2)	(3)	(4)
Januari/January	148	1	149
Februari/February	135	1	136
Maret/March	137	1	138
April/April	135	4	139
Mei/May	133	4	137
Juni/June	141	4	145
Juli/July	143	4	147
Agustus/August	144	3	147
September/September	136	3	139
Oktober/October	128	5	133
November/November	124	2	126
Desember/December	130	2	132

Sumber/Source: Cabang Rumah Tahanan Negara Labuha/Branch of State Prison Labuha

Tabel 4.4.4 Jumlah Narapidana Menurut Bulan dan Kelompok Umur di Kabupaten Halmahera Selatan, 2017
Table *Number of Inmates by Month and Age Group in Halmahera Selatan Regency, 2017*

Bulan Month	Kelompok Umur (tahun) Age Group (year)			Jumlah Total
	< 17	17 - 45	> 45	
(1)	(2)	(3)	(4)	(5)
Januari/January	1	112	35	148
Februari/February	1	100	32	133
Maret/March	2	104	32	138
April/April	2	104	33	139
Mei/May	1	103	33	137
Juni/June	1	111	33	145
Juli/July	1	113	33	147
Agustus/August	1	100	32	133
September/September	1	104	32	137
Oktober/October	1	99	31	131
November/November	-	96	30	126
Desember/December	-	102	30	132

Sumber/Source: Cabang Rumah Tahanan Negara Labuha/Branch of State Prison Labuha

Tabel
Table 4.4.5

Jumlah Narapidana Menurut Kasus Kejahatan dan Jenis Kelamin di Kabupaten Halmahera Selatan, 2017
Number of Inmates by Cases of Crime and Sex in Halmahera Selatan Regency, 2017

Kasus Kejahatan <i>Cases of Crime</i>	Jenis Kelamin <i>Sex</i>		Jumlah <i>Total</i>
	Laki-Laki <i>Male</i>	Perempuan <i>Female</i>	
(1)	(2)	(3)	(4)
Pembunuhan/ <i>Murder</i>	3	-	3
Penculikan/ <i>Kidnapping</i>	-	-	-
Penganiayaan/ <i>Mistreatment</i>	23	3	30
Pelanggaran Lalu Lintas/ <i>Traffic Violations</i>	2	-	2
Pencurian/ <i>Theft</i>	14	-	14
Perusakan Barang/ <i>Destruction of Goods</i>	-	-	-
Pembakaran/ <i>Burning</i>	4	-	4
Kekerasan Dalam Rumah Tangga/ <i>Family Violence</i>	1	-	1
Mata Uang/ <i>Currency</i>	-	-	-
Pemalsuan Materai/Surat/ <i>Stamp Forgery</i>	-	-	-
Perjudian/ <i>Gambling</i>	4	-	4
Asusila/ <i>Amoral</i>	3	-	3
Korupsi/ <i>Corruption</i>	-	-	-
Pemeriksaan/ <i>Rape</i>	1	-	1
Perlindungan Anak/ <i>Child Protection</i>	41	-	41
Lainnya/ <i>Other</i>	29	4	29
Jumlah/	125	7	132
Total 2016	981	69	1 050

Sumber/*Source*: Cabang Rumah Tahanan Negara Labuha/*Branch of State Prison Labuha*

4.5. KEMISKINAN DAN PEMBANGUNAN MANUSIA / *POVERTY AND HUMAN DEVELOPMENT*

Tabel 4.5.1 Banyaknya Keluarga menurut Tahapan Keluarga Sejahtera dan Kecamatan di Kabupaten Halmahera Selatan, 2016
Table 4.5.1 *Number of Family by Prosperous Family Stage and Subdistrict in Halmahera Selatan Regency, 2016*

	Kecamatan Subdistrict	Pra Sejahtera Under Prosperous	Keluarga Sejahtera Prosperous Family		
			I	II	
	(1)	(2)	(3)	(4)	
010	Obi Selatan	699	1447	1567	
020	Obi	268	771	1617	
021	Obi Barat	197	321	308	
022	Obi Timur	170	212	493	
023	Obi Utara	80	595	1103	
030	Bacan	346	1812	3801	
031	Mandioli Selatan	168	419	536	
032	Mandioli Utara	88	391	240	
033	Bacan Selatan	351	1361	1149	
034	Kep Batang Lomang	202	551	913	
040	Bacan Timur	317	192	1444	
041	Bacan Timur Selatan	351	380	597	
042	Bacan Timur Tengah	182	81	979	
050	Bacan Barat	329	233	265	
051	Kasiruta Barat	222	395	720	
052	Kasiruta Timur	187	483	223	
053	Bacan Barat Utara	241	487	450	
060	Kayoa	360	794	826	
061	Kayoa Barat	125	272	525	
062	Kayoa Selatan	398	642	481	
063	Kayoa Utara	164	274	184	
070	Pulau Makian	172	274	1601	
071	Makian Barat	183	232	282	
080	Gane Barat	298	556	1259	
081	Gane Barat Selatan	20	796	417	
082	Gane Barat Utara	213	592	690	
083	Kep Jorong	219	420	532	
090	Gane Timur	393	509	1582	
091	Gane Timur Tengah	2/0	420	82	
092	Gane Timur Selatan	197	661	10	
	Halmahera	2016	7 390	16 573	24 876
	Selatan	2014	7 398	16 573	24 876

Tabel 4.5.1 **Lanjutan**
Table 4.5.1 **Continued**

	Kecamatan <i>Subdistrict</i>	Keluarga Sejahtera <i>Prosperous Family</i>			
		III	III Plus	Jumlah/ <i>Total</i>	
	(1)	(5)	(6)	(7)	
010	Obi Selatan	-	-	3 713	
020	Obi	444	46	3 146	
021	Obi Barat	54	-	880	
022	Obi Timur	102	-	977	
023	Obi Utara	101	-	1 879	
030	Bacan	127	16	6 102	
031	Mandioli Selatan	86	-	1 209	
032	Mandioli Utara	22	-	741	
033	Bacan Selatan	45	1	2 907	
034	Kep Batang Lomang	11	-	1 677	
040	Bacan Timur	275	25	2 253	
041	Bacan Timur Selatan	208	-	1 536	
042	Bacan Timur Tengah	169	-	1 411	
050	Bacan Barat	265	-	1 092	
051	Kasiruta Barat	18	-	1 355	
052	Kasiruta Timur	20	-	913	
053	Bacan Barat Utara	-	-	1 178	
060	Kayoa	173	-	2 153	
061	Kayoa Barat	19	-	941	
062	Kayoa Selatan	32	-	1 553	
063	Kayoa Utara	17	-	639	
070	Pulau Makian	373	23	2 443	
071	Makian Barat	37	-	734	
080	Gane Barat	141	-	2 254	
081	Gane Barat Selatan	72	5	1 310	
082	Gane Barat Utara	17	-	1 512	
083	Kep Joronga	15	-	1 186	
090	Gane Timur	256	-	2 740	
091	Gane Timur Tengah	-	-	782	
092	Gane Timur Selatan	-	-	838	
	Halmahera	2016	3 099	116	52 054
	Selatan	2014	2 834	116	51 797

Sumber/*Source*: Badan Urusan Perempuan, KB dan Pengentasan Kemiskinan Kabupaten Halmahera Selatan/*Women Enforcement, Family Planning and Poverty Reduction Coordination Board of Halmahera Selatan Regency*

Tabel
Table

4.5.2

Garis Kemiskinan dan Penduduk Miskin di Kabupaten
Halmahera Selatan, 2011-2017
*Poverty Line and Poor People in Halmahera Selatan Regency,
2011-2017*

Tahun Year	Garis Kemiskinan (rupiah) <i>Poverty Line (rupiahs)</i>	Penduduk Miskin <i>Poor People</i>	
		Jumlah (000 jiwa) <i>Total (000 people)</i>	Persentase <i>Percentage</i>
(1)	(2)	(3)	(4)
2011	209 455	16,6	8,11
2012	230 266	13,7	6,59
2013	230 667	12,9	6,04
2014	236 969	12,72	5,87
2015	245 113	10,09	4,61
2016	266 155	9,06	4,11
2017	273 849	9,25	4,10

Catatan/Note: * Angka Sementara/ *Preliminary Figures*

Sumber/Source: BPS Kabupaten Halmahera Selatan/BPS - *Statistics of Halmahera Selatan Regency*

Tabel _____ **4.5.3** **Indeks Pembangunan Manusia dan Komponen di Kabupaten**
Table _____ **Human Development Index and Components in Halmahera**
Selatan Regency, 2015-2017

Komponen	2015	2016	2016
Component			
(1)	(2)	(3)	(4)
Angka Harapan Hidup (tahun) <i>Life Expectancy (year)</i>	65,03	65,11	65,20
Angka Harapan Lama Sekolah (persen) <i>Expected Year School (percent)</i>	11,91	12,31	12,52
Rata-rata Lama Sekolah (tahun) <i>Mean Year School (year)</i>	7,15	7,42	7,43
Pengeluaran per Kapita per bulan (000 Rp) <i>Average Expenditure per Capita (000 Rp)</i>	6 791	6 894	7 026
Indeks Pembangunan Manusia <i>Human Development Index</i>	61,26	62,17	62,64

Sumber/Source: BPS Kabupaten Halmahera Selatan, Hasil Survei Sosial Ekonomi 2015-2017/BPS – Statistics of Halmahera Selatan Regency, Result of National Social Economic Survey 2015-2017

4.6. SOSIAL LAINNYA / OTHERS

Tabel 4.6.1 **Persentase Rumah Tangga menurut Luas Lantai per Kapita (m²) di Kabupaten Halmahera Selatan, 2014-2016**
Table 4.6.1 **Percentage of Household by Floor Area (m²) in Halmahera Selatan Regency, 2014-2016**

Luas Lantai Floor Area (m ²)	2014	2015	2016
(1)	(2)	(3)	(4)
<= 19	1,24	7,07	0,31
20 - 49	23,77	0,28	15,17
50 - 99	58,14	58,38	62,71
100 - 149	13,75	28,77	15,39
150 +	3,10	5,50	6,42
Jumlah/Total	100,00	100,00	100,00

Sumber/Source: BPS Kabupaten Halmahera Selatan, Hasil Survei Sosial Ekonomi 2014-2016/BPS – Statistics of Halmahera Selatan Regency, Result of National Social Economic Survey 2014-2016

Tabel
Table 4.6.2

**Persentase Rumah Tangga menurut Sumber Penerangan yang
Digunakan di Kabupaten Halmahera Selatan, 2015-2017**
**Percentage of Household by Lightning Source Used in
Halmahera Selatan Regency, 2015-2017**

Sumber Penerangan Lightning Source	2015	2016	2017
(1)	(2)	(3)	(4)
Listrik PLN <i>State Electricity</i>	45,2	56,22	62,23
Dengan Meteran <i>Electric Meter</i>	53,68
Tanpa Meteran <i>Non-Electric Meter</i>	8,55
Listrik Non PLN <i>Non State Electricity</i>	29,64	25,64	29,08
Bukan Listrik <i>Non Electricity</i>	25,16	18,14	8,69
Jumlah/Total	100,00	100,00	100,00

Sumber/Source: BPS Kabupaten Halmahera Selatan, Hasil Survei Sosial Ekonomi 2015-2017/BPS – Statistics of Halmahera Selatan Regency, Result of National Social Economic Survey 2015-2017

Tabel
Table

4.6.3

Persentase Rumah Tangga menurut Sumber Air Minum di
Kabupaten Halmahera Selatan, 2015-2017
*Percentage of Household by Source of Drinking Water in
Halmahera Selatan Regency, 2015-2017*

Sumber Penerangan <i>Lightning Source</i>	2015	2016	2017
(1)	(2)	(3)	(4)
Air Minum Bersih <i>Clean Water</i>	54,31	44,20	52,03
Air Minum Tidak Bersih <i>Unclean Water</i>	45,69	55,80	47,97
Jumlah/Total	100,00	100,00	100,00

Sumber/Source: BPS Kabupaten Halmahera Selatan, Hasil Survei Sosial Ekonomi 2015-2017/BPS –
Statistics of Halmahera Selatan Regency, Result of National Social Economic Survey 2015-2017

Tabel 4.6.4 **Persentase Rumah Tangga menurut Sumber Air Utama yang Digunakan Rumah Tangga untuk Minum di Kabupaten Halmahera Selatan, 2015-2017**
Table *Percentage of Household by Facilities of Drinking Water in Halmahera Selatan Regency, 2015-2017*

Sumber Air Utama untuk Minum <i>Main Water Source for Drinking</i>	2015	2016	2017
(1)	(2)	(3)	(4)
Air Kemasan Bermerk / Air Isi Ulang <i>Branded Bottled Water / Refill Water</i>	5,34	5,09	8,00
Air Kemasan Bermerk <i>Branded Bottled Water</i>	0,21
Air Isi Ulang <i>Refill Water</i>	7,79
Leding Meteran / Eceran <i>Piped Water with a Meter / Retail Water</i>	10,03	10,41	18,18
Sumur Bor / Pompa <i>Water Boreholes / Pump Wells</i>	4,67	0,37	1,73
Sumur Terlindung <i>Protected Wells</i>	34,49	35,23	22,05
Sumur Tak Terlindung <i>Unprotected Wells</i>	14,02	12,38	15,58
Mata Air Terlindung / Tak Terlindung <i>Protected Springs / Unprotected Springs</i>	19,05	16,11	24,70
Mata Air Terlindung <i>Protected Springs</i>	22,34
Mata Air Tak Terlindung <i>Unprotected Springs</i>	2,36
Air Permukaan <i>Surface Water</i>	-	20,41	7,74
Air Hujan <i>Rain Water</i>	12,20	-	2,03
Lainnya <i>Others</i>	0,21	-	-
Jumlah/Total	100,00	100,00	100,00

Sumber/Source: BPS Kabupaten Halmahera Selatan, Hasil Survei Sosial Ekonomi 2015-2017/BPS – Statistics of Halmahera Selatan Regency, Result of National Social Economic Survey 2015-2017

Tabel
Table

4.6.5

Persentase Rumah Tangga menurut Penggunaan Fasilitas
Buang Air Besar di Kabupaten Halmahera Selatan, 2015-2017
*Percentage of Household by Toilet Facilities in Halmahera
Selatan Regency, 2015-2017*

Fasilitas Buang Air Besar <i>Toilet Facilities</i>	2015	2016	2017
(1)	(2)	(3)	(4)
Sendiri <i>Private</i>	42,51	45,99	42,09
Bersama <i>Shared</i>	20,98	14,30	10,40
Umum <i>Public</i>	13,74	18,33	19,98
Tidak Ada <i>No Facility</i>	22,77	21,38	27,53
Jumlah/Total	100,00	100,00	100,00

Sumber/Source: BPS Kabupaten Halmahera Selatan, Hasil Survei Sosial Ekonomi 2015-2017/BPS –
Statistics of Halmahera Selatan Regency, Result of National Social Economic Survey 2015-2017

Tabel
Table 4.6.6

**Persentase Rumah Tangga menurut Jenis Kloset di Kabupaten
Halmahera Selatan, 2015-2017**
*Percentage of Household by Kind of Closet in Halmahera
Selatan Regency, 2015-2017*

Jenis Kloset <i>Kind of Closet</i>	2015	2016	2017
(1)	(2)	(3)	(4)
Leher Angsa	82,63	81,69	91,93
Plengsengan	0,68	0,00	0,76
Cemplung/Cebluk	15,45	18,31	7,31
Tidak Ada <i>Nothing</i>	1,24	-	-
Jumlah/Total	100,00	100,00	100,00

Sumber/Source: BPS Kabupaten Halmahera Selatan, Hasil Survei Sosial Ekonomi 2015-2017/BPS – Statistics of Halmahera Selatan Regency, Result of National Social Economic Survey 2015-2017

Tabel 4.6.7 **Persentase Rumah Tangga menurut Jenis Lantai Terluas di Kabupaten Halmahera Selatan, 2015-2017**
Table 4.6.7 **Percentage of Household by Kind of Floor in Halmahera Selatan Regency, 2015-2017**

	Jenis Lantai <i>Kind of Floor</i>	2015	2016	2017
	(1)	(2)	(3)	(4)
1	Bukan Tanah <i>Not-ground</i>	88,46	88,79	91,60
2	Tanah <i>Ground</i>	11,54	11,21	8,40
	Jumlah/Total	100,00	100,00	100,00

Sumber/Source: BPS Kabupaten Halmahera Selatan, Hasil Survei Sosial Ekonomi 2015-2017/BPS – Statistics of Halmahera Selatan Regency, Result of National Social Economic Survey 2015-2017

Tabel
Table

4.6.8

**Persentase Rumah Tangga menurut Jenis Atap Terluas di
Kabupaten Halmahera Selatan, 2015-2017**
*Percentage of Household by Kind of Roof in Halmahera
Selatan Regency, 2015-2017*

Jenis Atap Kind of Roof	2015	2016	2017
(1)	(2)	(3)	(4)
Beton Concrete	0,00	0,00	0,00
Genteng Roof Tile	0,28	0,00	0,02
Asbes Asbestos	1,38	1,37	1,66
Seng Zinc	87,15	90,83	90,90
Bambu Bamboo	0,00
Sirap Woods	0,00	0,28	0,00
Ijuk/Rumbia Palm	11,19	7,51	7,43
Lainnya Other	0,00	0,00	0,00
Jumlah/Total	100,00	100,00	100,00

Sumber/Source: BPS Kabupaten Halmahera Selatan, Hasil Survei Sosial Ekonomi 2015-2017/BPS – Statistics of Halmahera Selatan Regency, Result of National Social Economic Survey 2015-2017

Tabel 4.6.9 **Persentase Rumah Tangga menurut Jenis Dinding Terluas di Kabupaten Halmahera Selatan, 2015-2017**
Table 4.6.9 **Percentage of Household by Kind of Partition in Halmahera Selatan Regency, 2015-2017**

Jenis Dinding Kind of Partition	2015	2016	2017
(1)	(2)	(3)	(4)
Tembok Wall	64,43	70,21	68,83
Plesteran Anyaman Bambu / Kawat Bamboo / Wire Plaited Plastering	4,78
Kayu / Papan Wood / Board	28,99	23,24	24,81
Anyaman Bambu Woven Bamboo	0,33
Batang Kayu Logs	0,00
Bambu Bamboo	0,00	0,00	0,00
Lainnya Other	6,58	6,55	1,25
Jumlah/Total	100,00	100,00	100,00

Sumber/Source: BPS Kabupaten Halmahera Selatan, Hasil Survei Sosial Ekonomi 2015-2017/BPS – Statistics of Halmahera Selatan Regency, Result of National Social Economic Survey 2015-2017

Tabel
Table 4.6.10

**Persentase Rumah Tangga menurut Bahan Bakar Utama
Untuk Memasak di Kabupaten Halmahera Selatan, 2015-2017**
**Percentage of Type of Cooking Fuel for Cooking in Halmahera
Selatan Regency, 2015-2017**

Bahan Bakar Utama Type of Cooking Fuel	2015	2016	2017
(1)	(2)	(3)	(4)
Tidak Memasak di Rumah <i>Not Cook at Home</i>	0,22
Listrik <i>Electricity</i>	0.00	0.00	0,00
Gas/Elpiji <i>Gas/LPG</i>	0.00	0.00	0,21
Minyak Tanah <i>Kerosene</i>	48.10	22,20	25,20
Arang/Briket <i>Charcoal/Briquet</i>	0.00	0.00	0,00
Kayu Bakar <i>Firewood</i>	51.90	77,68	74,37
Lainnya <i>Other</i>	0.00	0.12	0,00
Jumlah/Total	100,00	100,00	100,00

Sumber/Source: BPS Kabupaten Halmahera Selatan, Hasil Survei Sosial Ekonomi 2015-2017/BPS – Statistics of Halmahera Selatan Regency, Result of National Social Economic Survey 2015-2017

Tabel 4.6.11 **Persentase Rumah Tangga menurut Status Penggunaan Bangunan Tempat Tinggal di Kabupaten Halmahera Selatan, 2015-2017**
Table **Percentage of Household by Dwelling Ownership Status in Halmahera Selatan Regency, 2015-2017**

Status Penggunaan Bangunan Tempat Dwelling Ownership Status	2015	2016	2017
(1)	(2)	(3)	(4)
Milik Sendiri <i>Private</i>	92,97	90,92	92,72
Kontrak/Sewa <i>Lease/Rent</i>	1,75	0,87	1,16
Bebas Sewa <i>Free of Rent</i>	4,36
Dinas <i>Official Residence</i>	1,75
Lainnya <i>Other</i>	5,28	8,21	0,00
Jumlah/Total	100,00	100,00	100,00

Sumber/*Source*: BPS Kabupaten Halmahera Selatan, Hasil Survei Sosial Ekonomi 2015-2017/BPS – *Statistics of Halmahera Selatan Regency, Result of National Social Economic Survey 2015-2017*

PENJELASAN TEKNIS

1. Pengumpulan data Statistik Pertanian (SP) diselenggarakan oleh Badan Pusat Statistik bekerja sama dengan Direktorat Jenderal Tanaman Pangan, Kementerian Pertanian.
2. Data pokok tanaman pangan yang dikumpulkan adalah luas panen dan produktivitas (hasil per hektar). Produksi tanaman pangan merupakan hasil perkalian antara luas panen dengan produktivitas. Jenis data tanaman pangan yang dikumpulkan mencakup padi dan palawija (jagung, kedelai, kacang tanah, ubi kayu, dan ubi jalar). Pengumpulan data luas panen dilakukan setiap bulan oleh Mantri Pertanian/Kepala Cabang Dinas Kecamatan (KCD) dan dilaporkan dengan formulir Statistik Pertanian (SP). Pengumpulan data dilakukan dengan pendekatan area kecamatan di seluruh wilayah Indonesia. Pengumpulan data luas panen di tingkat kecamatan tersebut didasarkan pada hasil pengumpulan data dari seluruh desa/kelurahan di kecamatan bersangkutan. Pengumpulan data produktivitas tanaman pangan dilakukan melalui Survei Ubinan dengan pendekatan rumah tangga menggunakan formulir SUB-S. Periode pengumpulan data dilakukan setiap *subround* (empat bulanan) dengan petugas lapangan adalah Mantri Statistik (Koordinator Statistik Kecamatan/KSK) dan KCD. Pengumpulan data produktivitas

TECHNICAL NOTES

1. *Agricultural Survey is carried out by the BPS-Statistics Indonesia in cooperation with the Directorate General of Food Crops, The Ministry of Agriculture*
2. *The main food crops data collected consists of harvested area and productivity (yield per hectare). Food crops production is generated by harvested area multiplied by productivity. Type of food crops data covers paddy and secondary food crops (maize, soybeans, peanuts, cassava, and sweet potatoes). The harvested area data is collected every month by the Agriculture Extension Workers (called KCD for Kepala Cabang Dinas) and reported in Agriculture Statistics Form (called SP for Statistik Pertanian). Data collection is conducted using sub district area approach in all sub district in Indonesia. Harvested area in each sub district is estimated based on the harvested area in each village in the sub district. Food crops productivity (yield per hectare) data are collected through the Crop Cutting Survey using SUB-S form based on household approach. The data collection is conducted in every subround (four monthly) with Sub District Statistics Coordinator (called KSK for Koordinator Statistik Kecamatan) and KCD being the enumerator. The productivity data collection is conducted by a direct measurement in*

dilakukan melalui pengukuran langsung pada plot ubinan berukuran 2.5 m x 2.5 m. Pengumpulan data produktivitas dilakukan pada waktu panen petani.

2.5 m x 2.5 m crop cutting plot. The productivity measurement is conducted at the time when farmers are harvesting their crops.

3. Pengumpulan data luas lahan sawah dilakukan setiap tahun oleh KCD dengan menggunakan formulir SPLahan. Data luas lahan sawah yang dilaporkan adalah kondisi akhir tahun yang berada di wilayah administrasi kecamatan mencakup lahan yang diusahakan oleh rumah tangga, perusahaan, pemerintah, dan lain-lain.
 4. Produksi padi mencakup padi sawah dan padi ladang. Data produksi padi dan palawija yang disajikan adalah dalam kualitas: gabah kering giling (padi), pipilan kering (jagung), biji kering (kedelai dan kacang tanah), dan umbi basah (ubi kayu dan ubi jalar).
 5. Survei Pertanian Hortikultura (SPH) diselenggarakan oleh Badan Pusat Statistik bekerja sama dengan Direktorat Jenderal Hortikultura, Kementerian Pertanian.
 6. Kuesioner yang digunakan dalam pengumpulan data SPH mencakup:
 - a. **SPH-SBS** digunakan untuk data tanaman sayuran dan buah-buahan semusim.
 - b. **SPH-BST** digunakan untuk data tanaman buah-buahan dan sayuran tahunan.
 - c. **SPH-TBF** digunakan untuk data tanaman biofarmaka.
3. *Wetland area data is collected annually by KCD using the form called SP-Lahan. Wetland area data reported is the condition at the end of the year, and covers wetland in subdistricts administrative area, including the land cultivated by households, firms, governments, and others.*
 4. *The production of paddy covers the production of wetland paddy and dryland paddy. Production of paddy and secondary crops data are presented in the form of: dry unhusked rice (paddy), dry loose maize (maize), dry shells crops (soybeans and peanuts), and fresh roots (cassava and sweet potatoes).*
 5. *The Agricultural Survey for Horticulture (SPH) is carried out by the BPS-Statistics Indonesia in cooperation with the Directorate General of Horticulture, Ministry of Agriculture.*
 6. *The Questionnaire used to collect the Argicultural Survey for Horticulture data are:*
 - a. *SPH-SBS used for data on seasonal vegetable and fruit plants.*
 - b. *SPH-BST used for data on annual fruit and vegetable plants.*
 - c. *SPH-TBF used for data on medicinal plants.*

- d. **SPH-TH** digunakan untuk data tanaman hias.
- d. **SPH-TH** used for data on ornamental plants.
7. Metode yang digunakan dalam survei ini adalah metode pencacahan lengkap terhadap seluruh kecamatan di Indonesia dan dilaporkan secara rutin bulanan untuk SPH-SBS dan triwulanan untuk SPHBST, SPH-TBF, SPH-TH oleh mantri tani/KCD.
7. The method used in this survey is complete enumeration for all of sub districts in Indonesia and reported monthly for SPH-SBS and quarterly for SPH-BST, SPH-TBF, SPH-TH by agriculture extension services.
8. **Tanaman sayuran dan buah-buahan semusim**
- a. Tanaman sayuran semusim adalah tanaman sumber vitamin, garam mineral dan lain-lain yang dikonsumsi dari bagian tanaman yang berupa daun, bunga, buah, dan umbinya, yang berumur kurang dari satu tahun.
- a. Seasonal vegetable plants are plants which are the sources of vitamin, mineral salt, etc, consumed from the part of the plant in the form of leaf, flower, fruit, and root with the age of less than one year.
- b. Tanaman buah-buahan semusim adalah tanaman sumber vitamin, garam mineral, dan lain-lain yang dikonsumsi dari bagian tanaman yang berupa buah, berumur kurang dari satu tahun, tidak berbentuk pohon/rumpun tetapi menjalar dan berbatang lunak.
- b. Seasonal fruit plants are plants which are the sources of vitamin, mineral salt, etc, consumed from the part of the plant in the form of fruits. These plants are creeps with the age of less than one year.
9. **Tanaman buah-buahan dan sayuran tahunan**
- a. Tanaman buah-buahan tahunan adalah tanaman sumber vitamin, garam mineral, dan lain-lain yang dikonsumsi dari bagian tanaman yang berupa buah dan merupakan tanaman tahunan.
- a. Annual fruit plants are plants which are the sources of vitamin, contained mineral salt, etc, consumed from the part of plant in the form of fruit and more than one year of age.
- b. Tanaman sayuran tahunan adalah tanaman sumber vitamin, garam mineral, dan lain-lain yang dikonsumsi dari bagian tanaman yang berupa daun dan atau buah yang berumur lebih dari satu
- b. Annual vegetable plants are plants which are the sources of vitamin, contained mineral salt, etc, consumed from the part of the plant in the form of vegetable and more than one year of age.

tahun.

10. **Tanaman biofarmaka**

Tanaman biofarmaka adalah tanaman yang bermanfaat untuk obat-obatan, kosmetik, dan kesehatan yang dikonsumsi atau digunakan dari bagian-bagian tanaman seperti daun, batang, buah, Umbi (rimpang) ataupun akar.

11. **Tanaman hias**

Tanaman hias adalah tanaman yang mempunyai nilai keindahan baik bentuk, warna daun, tajuk maupun bunganya, sering digunakan untuk penghias pekarangan dan lain sebagainya.

12. Data yang dikumpulkan dalam SPH mencakup: data tentang luas penanaman, luas panen (untuk buah-buahan tahunan adalah banyaknya tanaman yang menghasilkan), produksi, luas rusak, luas tanaman akhir, dan harga jual petani.

13. **Luas panen** adalah luas tanaman sayuran, buah-buahan, biofarmaka dan tanaman hias yang yang diambil hasilnya/dipanen pada periode pelaporan.

14. **Luas panen untuk tanaman sayuran:** luas tanaman yang dipanen sekaligus/habis/dibongkar dan luas tanaman yang dipanen berkali-kali (lebih dari satu kali)/belum habis.

a. Tanaman yang dipanen sekaligus/habis/dibongkar adalah tanaman yang sehabis panen langsung dibongkar/dicabut, terdiri dari bawang merah, bawang putih,

10. **Medicinal plants**

Medicinal plants are plants which are useful for medicine. It is consumed from part of the plant such as leaf, flower, fruit, tuber, and root.

11. **Ornamental plants**

Ornamental plants are plants which have a beauty value, either in shape, colour of leaf or crown of flower, and they are often used as a yard decorator.

12. *The Agriculture Survey for Horticulture collects the information on the planted area, harvested area (for annual fruits is the number of production plant), production, damaged area, plant area in the end of period, and price on the farm-gate level.*

13. **Harvested area** is area which vegetable, fruit, medicinal and ornamental plant of crop harvested during the period of report.

14. **Harvested area of vegetables:** area of entirely plant harvested/demolished and plant harvested several times/undemolished.

a. *Entirely plants harvested/demolished are plants usually harvested once and demolished to be substituted by other plants, consisting of: shallots, garlic, green onion, potato, cabbage, cauliflower, chinese cabbage,*

bawang daun, kentang, kol/kubis, kembang kol, petsai/sawi, wortel, lobak, dan kacang merah.

- b. Tanaman yang dipanen berkali-kali (lebih dari satu kali)/belum habis adalah tanaman yang pemanenannya lebih dari satu kali dan biasanya dibongkar apabila panen terakhir sudah tidak memadai lagi, terdiri dari: kacang panjang, cabe besar, cabe rawit, jamur, tomat, terung, buncis, ketimun, labu siam, kangkung, bayam, melon, semangka, dan blewah.

carrots, radish, and kidney beans.

- b. *Plants harvested several times/undemolished are plants usually harvested more than once and demolished in the case that the last harvest was economically not profitable. They consist of: yard long beans, chili, small chili, mushroom, tomatoes, eggplant, green beans, cucumber, chayote, water spinach, spinach, melon, watermelon, and cantaloupe.*

15. **Produksi** adalah hasil menurut bentuk produk dari setiap tanaman sayuran, buah-buahan, biofarmaka dan tanaman hias yang diambil berdasarkan luas yang dipanen/tanaman yang menghasilkan pada bulan/triwulan laporan.

15. **Production** is the standard production quantity form of vegetable, fruit, medicinal and ornamental plant based on harvested area/the number of production plants reported monthly/quarterly.

16. Data Statistik Perkebunan merupakan data sekunder yang bersumber dari Dinas Perkebunan Kabupaten Halmahera Selatan.

16. *Estates statistics are secondary data obtained from the Plantation Services of Halmahera Selatan Regency.*

17. Data Statistik Peternakan merupakan data sekunder yang bersumber dari Dinas Pertanian dan Peternakan Kabupaten Halmahera Selatan. Pengumpulan data pematangan ternak dilakukan di Tempat Pematangan Hewan (TPH).

17. *Animal husbandry statistics are secondary data obtained from the Agriculture and Livestock Services of Halmahera Selatan Regency. Data on the number of animals slaughtered are based in slaughterhouse.*

18. Data Statistik Perikanan merupakan data sekunder yang bersumber dari Dinas Kelautan dan Perikanan Kabupaten Halmahera Selatan.

18. *Fishery statistics are secondary data obtained from the Maritim and Fishery Services of Halmahera Selatan Regency.*

19. Rumah Tangga Perikanan Tangkap adalah rumah tangga yang melakukan kegiatan penangkapan ikan/binatang air lainnya/tanaman air dengan tujuan sebagian/seluruh hasilnya untuk dijual.
19. *A capture fishery household is a household conducting activities in catching fishes/other aquatic animals/aquatic plants, for which the products are wholly or partly to be sold.*
20. Rumah Tangga Perikanan Budidaya adalah rumah tangga yang melakukan kegiatan budidaya ikan/binatang air lainnya/tanaman air dengan tujuan sebagian/seluruh hasilnya untuk dijual.
20. *An aquaculture fishery household is a household conducting activities in culturing fishes/other aquatic animals/aquatic plants, for which the products are wholly or partly to be sold.*
21. Data Statistik Kehutanan merupakan data sekunder yang bersumber dari Dinas Kehutanan Kabupaten Halmahera Selatan.
21. *Forestry statistics are secondary data obtained from the Forestry Services of Halmahera Selatan Regency.*
22. **Kawasan hutan** adalah wilayah tertentu yang berupa hutan, yang ditunjuk dan atau ditetapkan oleh pemerintah untuk dipertahankan keberadaannya sebagai hutan tetap. Hal ini untuk menjamin kepastian hukum mengenai status kawasan hutan, letak batas dan luas suatu wilayah tertentu yang sudah ditunjuk menjadi kawasan hutan tetap.
22. *Forest Area is a specific territory of forest ecosystem determined and or decided by the government as a permanent forest. Such decision is important to maintain the size of forest area and to ensure its legitimation and boundary demarcation of permanent forest.*

Kawasan hutan Indonesia ditetapkan oleh Menteri Kehutanan dalam bentuk Surat Keputusan Menteri Kehutanan tentang Penunjukan Kawasan Hutan dan Perairan Provinsi. Penunjukan Kawasan Hutan ini disusun berdasarkan hasil pemaduserasian antara Rencana Tata Ruang Wilayah Provinsi (RTRWP) dengan Tata Guna Hutan Kesepakatan (TGHK).

Indonesian forest area is determined by the Minister of Forestry in the format of Ministerial Decree on the Designation of Provincial Forest Area and Inland Water, Coastal, and Marine Ecosystem. The designation of Forest Area is formulated based on integrated and harmonized of Provincial Spatial Planning and Forest Land Use by Concensus.

Penunjukan kawasan hutan

The designation of forest area in some

mencakup pula kawasan perairan yang menjadi bagian dari Kawasan Suaka Alam (KSA) dan Kawasan Pelestarian Alam (KPA).

cases also cover inland water, coastal and marine ecosystem that may become part of Sanctuary Reserve Area and Nature Conservation Area.

23. **Kawasan Suaka Alam (KSA)** adalah kawasan dengan ciri khas tertentu, baik di darat maupun di perairan yang mempunyai fungsi pokok sebagai kawasan pengawetan keanekaragaman tumbuhan dan satwa serta ekosistemnya, yang juga berfungsi sebagai wilayah sistem penyangga kehidupan.

23. A Sanctuary Reserve Area is a specific terrestrial or aquatic area having specific criteria for preserving biodiversity plant and animal as well as ecosystem, which also serve as life support system.

24. **Kawasan Pelestarian Alam (KPA)** adalah kawasan dengan ciri khas tertentu, baik di darat maupun di perairan yang mempunyai fungsi pokok perlindungan sistem penyangga kehidupan, pengawetan keanekaragaman jenis tumbuhan dan satwa, serta pemanfaatan secara lestari sumber daya alam hayati dan ekosistemnya.

24. A Nature Conservation area is a specific terrestrial or aquatic area whose main function is to serve life support system and preserve diversity of plant and animal species, as well as to provide a sustainable utilization of living resources and their ecosystems.

25. Berdasarkan Undang-Undang No. 41 Tahun 1999 tentang Kehutanan, kawasan hutan dibagi ke dalam kelompok Hutan Konservasi, Hutan Lindung, dan Hutan Produksi.

25. In accordance to the Act on Forestry No. 41/1999, forest area is categorized as Conservation Forest, Protection Forest and Production Forest.

26. **Hutan Konservasi** adalah kawasan hutan dengan ciri khas tertentu, yang mempunyai fungsi pokok pengawetan keanekaragaman tumbuhan dan satwa serta ekosistemnya.

26. Conservation Forest is a forest area having specific characteristic established for the purposes of conservation of animal and plant species as well as their ecosystem.

27. **Hutan Lindung** adalah kawasan hutan yang mempunyai fungsi pokok sebagai perlindungan sistem penyangga kehidupan untuk mengatur tata air, mencegah banjir,

27. Protection Forest is a forest area designated to serve life support system, maintain hydrological system, prevent of flood, erosion control, seawater intrusion, and maintain soil

mengendalikan erosi, mencegah intrusi air laut, dan memelihara kesuburan tanah.

28. **Hutan Produksi** adalah kawasan hutan yang mempunyai fungsi pokok memproduksi hasil hutan. Hutan produksi terdiri dari Hutan Produksi Tetap (HP), Hutan Produksi Terbatas (HPT), dan Hutan Produksi yang dapat dikonversi.

29. **Hutan Konservasi** terdiri dari:

- a. Kawasan suaka alam berupa Cagar Alam (CA) dan Suaka Margasatwa (SM);
- b. Kawasan pelestarian alam berupa Taman Nasional (TN), Taman Hutan Raya (THR), dan Taman Wisata Alam (TWA);

30. **Kayu Bulat**

Produksi hasil hutan utama yang dihasilkan dari hutan adalah kayu bulat. Produksi kayu bulat ini dihasilkan dari hutan alam melalui kegiatan perusahaan Hak Pengusahaan Hutan (HPH/IUPHHK), kegiatan ijin pemanfaatan kayu (IPK) dalam rangka pembukaan wilayah hutan, pembangunan Hutan Tanaman Industri (HTI), serta kegiatan hutan rakyat.

31. **Kayu Gergajian**

Merupakan kayu hasil konversi kayu bulat dengan menggunakan mesin gergaji, mempunyai bentuk yang teratur dengan sisi-sisi sejajar dan sudut-sudutnya siku dengan ketebalan tidak lebih dari 6 cm dan kadar air tidak lebih dari 18 persen. Kayu gergajian yang diolah langsung

fertility.

28. **Production Forest** is a forest area designated mainly to promote sustainable forest production. Production forest is classified as permanent production forest, limited production forest, and convertible production forest.

29. **Conservation Forest** is divided into:

- a. Sanctuary Reserve area consists of Strict Nature Reserve and Wildlife Sanctuary.
- b. Nature conservation area consists of National Park, Grand Forest Park, and Nature Recreation Park

30. **Log**

The main product of commercial forest operation is log. The log is harvested from various sources such as natural forest granted to concessionaires, land clearing activities, industrial forest plantation, and community forest.

31. **Sawn Timber**

Constitutes a sawmill product derived from logs as raw material. The product is characterized with regular forms having parallel sides at right angle to each other, thickness not more than 6 cm and moisture content not to exceed 18 percent. Sawn timber produced directly from logs must be certified by

dari kayu bulat, wajib didukung dengan dokumen yang sah.

32. Kayu Lapis

Kayu Lapis adalah panel kayu yang tersusun dari lapisan *veneer* dibagian luarnya, sedangkan dibagian intinya (*core*) bisa berupa *veneer* atau material lain, diikat dengan lem kemudian di-press (ditekan) sedemikian rupa sehingga menjadi panel yang kuat. Termasuk dalam artian ini adalah kayu lapis yang dilapisi lagi dengan material lain.

a legal document.

32. Plywood

Plywood is wood panel consisting of layers pressed together in between veneers; the core may be veneer or some other material, bound together with glue and pressed tightly together to make a strong panel. Included to this definition is plywood covered with other materials.;

ULASAN**DESCRIPTION****5.1 Tanaman Pangan**

Luas lahan sawah tadah hujan di Kecamatan Bacan Barat Utara tahun 2017 sebesar 50,8 Ha

5.1 Food Crops

The area of rainfed rice fields in Bacan Barat Utara District in 2017 is 50.8 Ha

5.2 Hortikultura

Bawang Merah dan cabai merupakan 2 komoditi sayuran dengan produksi terbesar selama tahun 2017, yaitu 128,5 dan 163,1 ton. Sedangkan komoditi Pepaya dan pisang yang terbesar di buah-buahan dengan produksi 85,3 dan 595,6 ton.

5.2 Horticulture

Shallot and chili were the biggest production in 2017, with 128.5 and 163.1 tons. The biggest fruit production were papaya and banana with 85.3 and 595.6 tons.

5.3 Perkebunan

Hasil tanaman perkebunan yang cukup dominan di Halmahera Selatan adalah tanaman kelapa dan kakao, dengan produksi masing-masing sebesar 22.572 ton dan 2.086 ton.

5.3 Estate Crops

Estate crops production in Halmahera Selatan dominated by coconuts and cocoa, with production around 22,572 tons and 2,086 tons.

5.4 Peternakan

Hewan ternak yang terdapat di Halmahera Selatan pada 2017 adalah sapi potong, kerbau dan kambing. Sedangkan unggas seperti ayam kampung, ayam pedaging dan itik/itik manila. Jumlah populasi sapi potong sebanyak 9.516 ekor

5.4 Animal Husbandry

Halmahera Selatan Livestock in 2017 were cattle, buffalo, and goat. Pultries consist of local hen, broiler and ducks. Number of cattle population in Halmahera Selatan Regency counted 9.516.

5.5 Perikanan

Kondisi geografis Halmahera Selatan yang dikelilingi laut menjadikan wilayah ini kaya akan produk bahari. Produksi perikanan Halmahera Selatan pada tahun 2016 sebanyak 44,404.57 ton dimana sebanyak 44,404.57 merupakan perikanan

5.5 Fishery

Geographic condition of Halmahera Selatan makes this area rich of marine products. Fishery production in Halmahera Selatan were 44.404,57 tons, which 44.404,57 tons were sea fisheries production.

laut.

5.6 Kehutanan

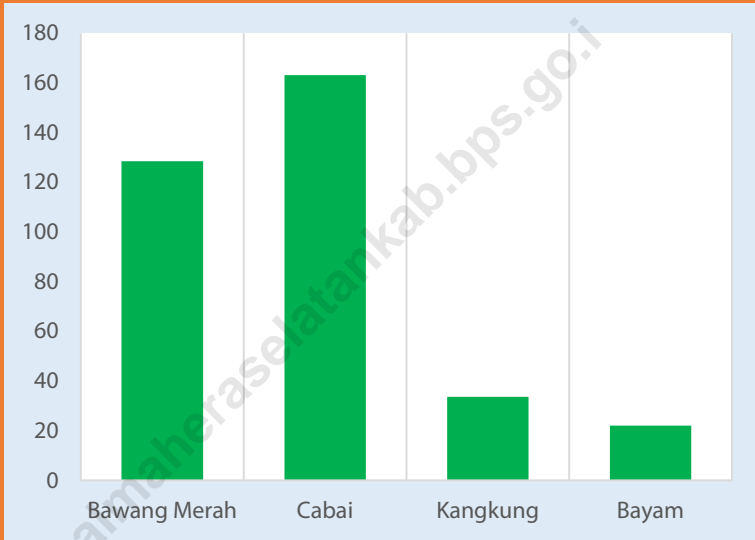
Tahun 2016, kawasan hutan di Halmahera Selatan tercatat seluas 810.455,15 ha, terdiri dari 131.034,54 ha hutan lindung, 178.134,62 ha hutan produksi terbatas, 185.404,54 ha hutan produksi tetap, 127.415,52 ha hutan produksi konversi, 42.327,23 ha suaka alam dan konversi alam, sisanya seluas 142.621,17 ha digunakan sebagai areal penggunaan lahan dan sebanyak 3.517,55 ha merupakan perairan. Produksi hasil hutan tahun 2015 menghasilkan kayu bulat 63.444 m3.

5.6 Forestry

In 2016, the forest area in Halmahera Selatan counted 810.455,15 ha, consist of 131.034,54 ha of protected forest, 178.134,62 ha of limited production forest, 185.404,54 ha of fixed production forest, 127.415,52 ha of conversion forest, 42.327,23 ha of national park, 142.621,17 ha of area used land and 3.517,55 ha of waterland. The forest production of 2015 only produced logs around 63.444 m3.

Gambar 5 Produksi Beberapa Jenis Tanaman Sayuran di Kabupaten Halmahera Selatan (Ton), 2017

Figure 5 Production on some Vegetables in Halmahera Selatan Regency (Ton), 2017



Sumber/Source: BPS Kabupaten Halmahera Selatan/BPS - Statistics of Halmahera Selatan Regency

5.1. TANAMAN PANGAN / FOOD CROPS

Tabel 5.1.1 Luas Lahan Sawah menurut Jenis Pengairan dan Kecamatan di Kabupaten Halmahera Selatan (Ha), 2017
Table 5.1.1 *Wet Land Area by Type of Irrigation and Subdistrict in Halmahera Selatan Regency, 2017*

	Kecamatan <i>Subdistrict</i>	Teknis <i>Technic</i>	Setengah Teknis <i>Semi Technic</i>	Sederhana <i>Non Technic</i>
	(1)	(2)	(3)	(4)
010	Obi Selatan	-	-	-
020	Obi	-	-	-
021	Obi Barat	-	-	-
022	Obi Timur	-	-	-
023	Obi Utara	-	-	-
030	Bacan	-	-	-
031	Mandioli Selatan	-	-	-
032	Mandioli Utara	-	-	-
033	Bacan Selatan	-	-	-
034	Kep Batang Lomang	-	-	-
040	Bacan Timur	-	-	-
041	Bacan Timur Selatan	-	-	-
042	Bacan Timur Tengah	-	-	-
050	Bacan Barat	-	-	-
051	Kasiruta Barat	-	-	-
052	Kasiruta Timur	-	-	-
053	Bacan Barat Utara	-	-	-
060	Kayoa	-	-	-
061	Kayoa Barat	-	-	-
062	Kayoa Selatan	-	-	-
063	Kayoa Utara	-	-	-
070	Pulau Makian	-	-	-
071	Makian Barat	-	-	-
080	Gane Barat	-	-	-
081	Gane Barat Selatan	-	-	-
082	Gane Barat Utara	-	-	-
083	Kep Joronga	-	-	-
090	Gane Timur	-	-	-
091	Gane Timur Tengah	-	-	-
092	Gane Timur Selatan	-	-	-
	Halmahera Selatan	2017	-	-
		2016	901	-

Tabel _____ **5.1.1** **Lanjutan**
Table _____ **Continued**

	Kecamatan Subdistrict	Tadah Hujan Rainfed	Pasang Surut Tidal	Lainnya Other
	(1)	(5)	(6)	(7)
010	Obi Selatan	-	-	-
020	Obi	-	-	-
021	Obi Barat	-	-	-
022	Obi Timur	-	-	-
023	Obi Utara	-	-	-
030	Bacan	-	-	-
031	Mandioli Selatan	-	-	-
032	Mandioli Utara	-	-	-
033	Bacan Selatan	-	-	-
034	Kep Batang Lomang	-	-	-
040	Bacan Timur	-	-	-
041	Bacan Timur Selatan	-	-	-
042	Bacan Timur Tengah	-	-	-
050	Bacan Barat	-	-	-
051	Kasiruta Barat	-	-	-
052	Kasiruta Timur	-	-	-
053	Bacan Barat Utara	50.8	-	-
060	Kayoa	-	-	-
061	Kayoa Barat	-	-	-
062	Kayoa Selatan	-	-	-
063	Kayoa Utara	-	-	-
070	Pulau Makian	-	-	-
071	Makian Barat	-	-	-
080	Gane Barat	-	-	-
081	Gane Barat Selatan	-	-	-
082	Gane Barat Utara	-	-	-
083	Kep Joronga	-	-	-
090	Gane Timur	-	-	-
091	Gane Timur Tengah	-	-	-
092	Gane Timur Selatan	-	-	-
	Halmahera	2017	50.8	-
	Selatan	2016	342	-

Sumber/Source: Dinas Pertanian dan Ketahanan Pangan Kabupaten Halmahera Selatan/
Agriculture and Food Security of Halmahera Selatan Regency

5.2. HORTIKULTURA / HORTICULTURE

Tabel 5.2.1 Luas Panen Tanaman Sayuran menurut Jenis Sayuran dan Kecamatan di Kabupaten Halmahera Selatan (Ha), 2017
Table 5.2.1 *Harvested Area of Vegetables by Kind of Vegetables and Subdistrict in Halmahera Selatan Regency, 2017*

	Kecamatan <i>Subdistrict</i>	Bawang Merah <i>Shallot</i>	Cabai <i>Chilli</i>	Kentang <i>Potato</i>	Kubis <i>Cabbage</i>
	(1)	(2)	(3)	(4)	(5)
010	Obi Selatan	3	4	-	-
020	Obi	2	5	-	-
021	Obi Barat	-	-	-	-
022	Obi Timur	-	1	-	-
023	Obi Utara	-	-	-	-
030	Bacan	5	4	-	-
031	Mandioli Selatan	-	2	-	-
032	Mandioli Utara	-	-	-	-
033	Bacan Selatan	4	18	-	-
034	Kep Batang Lomang	-	-	-	-
040	Bacan Timur	15	7	-	-
041	Bacan Timur Selatan	5	10	-	-
042	Bacan Timur Tengah	2	5	-	-
050	Bacan Barat	3	3	-	-
051	Kasiruta Barat	-	-	-	-
052	Kasiruta Timur	-	-	-	-
053	Bacan Barat Utara	3	4	-	-
060	Kayoa	-	-	-	-
061	Kayoa Barat	-	-	-	-
062	Kayoa Selatan	-	-	-	-
063	Kayoa Utara	-	-	-	-
070	Pulau Makian	1	2	-	-
071	Makian Barat	-	1	-	-
080	Gane Barat	2	9	-	-
081	Gane Barat Selatan	3	4	-	-
082	Gane Barat Utara	3	5	-	-
083	Kep Joronga	2	-	-	-
090	Gane Timur	8	9	-	-
091	Gane Timur Tengah	3	4	-	-
092	Gane Timur Selatan	4	7	-	-
	Halmahera	68	104	-	-
	Selatan	2016	42	91	-

Tabel 5.2.1 **Lanjutan**
Table **Continued**

	Kecamatan Subdistrict	Wortel Carrot	Kangkung Swamp Cabbage	Bayam Spinach	Lainnya Other
	(1)	(6)	(7)	(8)	(9)
010	Obi Selatan	-	1	2	-
020	Obi	-	1	3	-
021	Obi Barat	-	-	-	-
022	Obi Timur	-	-	-	-
023	Obi Utara	-	-	-	-
030	Bacan	-	3	3	-
031	Mandioli Selatan	-	-	-	-
032	Mandioli Utara	-	-	-	-
033	Bacan Selatan	-	1	3	-
034	Kep Batang Lomang	-	-	-	-
040	Bacan Timur	-	4	3	-
041	Bacan Timur Selatan	-	1	3	-
042	Bacan Timur Tengah	-	2	3	-
050	Bacan Barat	-	-	1	-
051	Kasiruta Barat	-	-	-	-
052	Kasiruta Timur	-	-	-	-
053	Bacan Barat Utara	-	1	2	-
060	Kayoa	-	-	-	-
061	Kayoa Barat	-	-	-	-
062	Kayoa Selatan	-	-	-	-
063	Kayoa Utara	-	-	-	-
070	Pulau Makian	-	-	-	-
071	Makian Barat	-	-	-	-
080	Gane Barat	-	2	3	-
081	Gane Barat Selatan	-	-	1	-
082	Gane Barat Utara	-	-	2	-
083	Kep Joronga	-	-	-	-
090	Gane Timur	-	3	3	-
091	Gane Timur Tengah	-	1	1	-
092	Gane Timur Selatan	-	1	-	-
	Halmahera	2017	21	33	-
	Selatan	2016	15	22	-

Sumber/Source: Dinas Pertanian dan Ketahanan Pangan Kabupaten Halmahera Selatan/
Agriculture and Food Security of Halmahera Selatan Regency

Tabel
Table

5.2.2

Produksi Tanaman Sayuran menurut Jenis Sayuran dan Kecamatan di Kabupaten Halmahera Selatan (Ton), 2017
Production of Vegetables by Kind of Vegetables and Subdistrict in Halmahera Selatan Regency (Ton), 2017

	Kecamatan Subdistrict	Bawang Merah Shallot	Cabai Chilli	Kentang Potato	Kubis Cabbage
	(1)	(2)	(3)	(4)	(5)
010	Obi Selatan	5,7	6,3	-	-
020	Obi	3,8	7,8	-	-
021	Obi Barat	-	-	-	-
022	Obi Timur	-	1,6	-	-
023	Obi Utara	-	-	-	-
030	Bacan	9,4	6,3	-	-
031	Mandioli Selatan	-	3,1	-	-
032	Mandioli Utara	-	-	-	-
033	Bacan Selatan	7,5	28,2	-	-
034	Kep Batang Lomang	-	11	-	-
040	Bacan Timur	28,3	15,7	-	-
041	Bacan Timur Selatan	9,4	7,8	-	-
042	Bacan Timur Tengah	3,8	4,7	-	-
050	Bacan Barat	5,7	-	-	-
051	Kasiruta Barat	-	-	-	-
052	Kasiruta Timur	-	-	-	-
053	Bacan Barat Utara	5,7	6,3	-	-
060	Kayoa	-	-	-	-
061	Kayoa Barat	-	-	-	-
062	Kayoa Selatan	-	-	-	-
063	Kayoa Utara	-	-	-	-
070	Pulau Makian	1,9	3,1	-	-
071	Makian Barat	-	1,6	-	-
080	Gane Barat	3,8	14,1	-	-
081	Gane Barat Selatan	5,7	6,3	-	-
082	Gane Barat Utara	5,7	7,8	-	-
083	Kep Jorong	3,8	-	-	-
090	Gane Timur	15,1	14,1	-	-
091	Gane Timur Tengah	5,7	6,3	-	-
092	Gane Timur Selatan	7,5	11	-	-
	Halmahera	2017	128,5	163,1	-
	Selatan	2016	96,6	163,8	-

Tabel _____ **5.2.2** **Lanjutan**
Table _____ **Continued**

	Kecamatan <i>Subdistrict</i>	Wortel <i>Carrot</i>	Kangkung <i>Swamp Cabbage</i>	Bayam <i>Spinach</i>	Lainnya <i>Other</i>
	(1)	(6)	(7)	(8)	(9)
010	Obi Selatan	-	1,6	1,3	-
020	Obi	-	1,6	2	-
021	Obi Barat	-	-	-	-
022	Obi Timur	-	-	-	-
023	Obi Utara	-	-	-	-
030	Bacan	-	4,8	2	-
031	Mandioli Selatan	-	-	-	-
032	Mandioli Utara	-	-	-	-
033	Bacan Selatan	-	1,6	2	-
034	Kep Batang Lomang	-	-	-	-
040	Bacan Timur	-	6,4	2	-
041	Bacan Timur Selatan	-	1,6	2	-
042	Bacan Timur Tengah	-	3,2	2	-
050	Bacan Barat	-	-	0,7	-
051	Kasiruta Barat	-	-	-	-
052	Kasiruta Timur	-	-	-	-
053	Bacan Barat Utara	-	1,6	1,3	-
060	Kayoa	-	-	-	-
061	Kayoa Barat	-	-	-	-
062	Kayoa Selatan	-	-	-	-
063	Kayoa Utara	-	-	-	-
070	Pulau Makian	-	-	-	-
071	Makian Barat	-	-	-	-
080	Gane Barat	-	3,2	2	-
081	Gane Barat Selatan	-	-	0,7	-
082	Gane Barat Utara	-	-	1,3	-
083	Kep Joronga	-	-	-	-
090	Gane Timur	-	4,8	2	-
091	Gane Timur Tengah	-	1,6	0,7	-
092	Gane Timur Selatan	-	1,6	-	-
	Halmahera	2017	33,6	22,0	-
	Selatan	2016	27,0	13,8	-

Sumber/Source: Dinas Pertanian dan Ketahanan Pangan Kabupaten Halmahera Selatan/
Agriculture and Food Security of Halmahera Selatan Regency

Tabel
Table

5.2.3

Produksi Buah-buahan menurut Jenis Buah dan Kecamatan di Kabupaten Halmahera Selatan (Ton), 2017
Production of Fruits by Kind of Fruit and Subdistrict in Halmahera Selatan Regency (Ton), 2017

	Kecamatan Subdistrict	Mangga Mango	Durian	Jeruk Orange	Pisang Banana	
	(1)	(2)	(3)	(4)	(5)	
010	Obi Selatan	3,8	-	-	5,7	
020	Obi	9,3	-	-	11,5	
021	Obi Barat	3	-	-	30	
022	Obi Timur	5	-	-	22,6	
023	Obi Utara	4	-	-	21,5	
030	Bacan	6,4	1,1	0,7	15	
031	Mandioli Selatan	3	-	-	15	
032	Mandioli Utara	4	1,3	-	17	
033	Bacan Selatan	5,5	-	-	37	
034	Kep Batang Lomang	4	-	-	25,5	
040	Bacan Timur	6,4	-	0,4	45,5	
041	Bacan Timur Selatan	1,4	-	-	11,5	
042	Bacan Timur Tengah	4,4	-	-	36	
050	Bacan Barat	6	-	-	11	
051	Kasiruta Barat	5	-	-	23	
052	Kasiruta Timur	4,5	-	-	17,7	
053	Bacan Barat Utara	7,1	-	-	23	
060	Kayoa	4	-	-	19	
061	Kayoa Barat	2	-	-	9,4	
062	Kayoa Selatan	7,2	-	-	14	
063	Kayoa Utara	5	-	-	9,3	
070	Pulau Makian	4,2	-	-	24	
071	Makian Barat	6	-	-	19	
080	Gane Barat	4,5	-	-	18	
081	Gane Barat Selatan	5,2	-	-	14	
082	Gane Barat Utara	5	-	-	24	
083	Kep Jorong	3	-	-	10	
090	Gane Timur	6,5	-	21,8	22	
091	Gane Timur Tengah	3,8	-	-	30	
092	Gane Timur Selatan	5,3	-	-	14,4	
	Halmahera	2017	144,5	2,4	22,9	595,6
	Selatan	2016	261,0	106,8	63,3	739,2

Tabel 5.2.3 **Lanjutan**
Table **Continued**

	Kecamatan <i>Subdistrict</i>	Pepaya <i>Papaya</i>	Nanas <i>Pineapple</i>	Lainnya <i>Other</i>
	(1)	(6)	(7)	(8)
010	Obi Selatan	1,1	1,2	-
020	Obi	1,4	2,1	-
021	Obi Barat	1,5	3,7	-
022	Obi Timur	2,3	3,3	-
023	Obi Utara	3,1	3,1	-
030	Bacan	1,1	1,7	-
031	Mandioli Selatan	4,4	1,6	-
032	Mandioli Utara	3,2	3	-
033	Bacan Selatan	2,7	0,2	-
034	Kep Batang Lomang	2,7	1,1	-
040	Bacan Timur	4,7	1,1	-
041	Bacan Timur Selatan	2,3	1,8	-
042	Bacan Timur Tengah	2,6	1,3	-
050	Bacan Barat	3,8	1,9	-
051	Kasiruta Barat	1,2	2,3	-
052	Kasiruta Timur	4,6	4	-
053	Bacan Barat Utara	1,6	4	-
060	Kayoa	3,7	1,2	-
061	Kayoa Barat	4,8	3,6	-
062	Kayoa Selatan	3,3	2,5	-
063	Kayoa Utara	3,2	1	-
070	Pulau Makian	2,6	1,5	-
071	Makian Barat	3,1	1,1	-
080	Gane Barat	2,2	2,6	-
081	Gane Barat Selatan	3,1	3,5	-
082	Gane Barat Utara	1,3	1,1	-
083	Kep Jorong	3,1	2,2	-
090	Gane Timur	2,3	2	-
091	Gane Timur Tengah	4,6	1,4	-
092	Gane Timur Selatan	3,7	5,7	-
	Halmahera	2017	85,3	66,8
	Selatan	2016	138,3	82,4
			82,4	138,2

Sumber/Source: Dinas Pertanian dan Ketahanan Pangan Kabupaten Halmahera Selatan/
Agriculture and Food Security of Halmahera Selatan Regency

5.3. PERKEBUNAN / *ESTATE CROPS*

Tabel 5.3.1 **Luas Areal Tanaman Perkebunan menurut Jenis Tanaman di Kabupaten Halmahera Selatan (Ha), 2015-2017**
Table 5.3.1 **Planted Area of Estate Crops by Kind of Crop in Halmahera Selatan Regency (Ha), 2015-2017**

Jenis Tanaman <i>Kind of Crop</i>	2015	2016	2017
(1)	(2)	(3)	(4)
Karet / <i>Rubber</i>	-	-	-
Kelapa / <i>Coconut</i>	33 408	29 731	29 731
Kelapa Sawit / <i>Oil Palm</i>	3 669,74	...	-
Kopi / <i>Coffee</i>	2,80	1,78	1,58
Lada / <i>Pepper</i>	-	-	-
Kakao / <i>Cocoa</i>	4 320	4 120	4 120
Cengkeh / <i>Clove</i>	3 270	3 390	4 055
Pala / <i>Nutmeg</i>	5 307	5 657	7 261
Panili / <i>Vanilli</i>	8	6,8	6,5
Jambu Mete / <i>Cashew Nut</i>	27	-	-
Kapuk / <i>Kapok</i>	29	-	-
Aren / <i>Aren</i>	662	622	522
Lainnya / <i>Other</i>	41	-	-

Sumber/Source: Dinas Pertanian dan Ketahanan Pangan Kabupaten Halmahera Selatan/
 Agriculture and Food Security of Halmahera Selatan Regency

Tabel
Table

5.3.2

Produksi Tanaman Perkebunan menurut Jenis Tanaman di Kabupaten Halmahera Selatan (Ton), 2015-2017
Production of Estate Crops by Kind of Crop in Halmahera Selatan Regency (Ton), 2015-2017

Jenis Tanaman <i>Kind of Crop</i>	2015	2016	2017
(1)	(2)	(3)	(4)
Karet / <i>Rubber</i>	-	-	-
Kelapa / <i>Coconut</i>	28 709	20 476	22 572
Kelapa Sawit / <i>Oil Palm</i>	-	-	-
Kopi / <i>Coffee</i>	-	-	-
Lada / <i>Pepper</i>	-	-	-
Kakao / <i>Cocoa</i>	2 200	1 979	2 086
Cengkeh / <i>Clove</i>	798	650	724
Pala / <i>Nutmeg</i>	1 215	398	521
Panili / <i>Vanilli</i>	-	-	-
Jambu Mete / <i>Cashew Nut</i>	-	-	-
Kapuk / <i>Kapok</i>	-	-	-
Aren / <i>Aren</i>	33	36	15
Lainnya / <i>Other</i>	-	-	-

Sumber/*Source*: Dinas Pertanian dan Ketahanan Pangan Kabupaten Halmahera Selatan/
Agriculture and Food Security of Halmahera Selatan Regency

Tabel
Table **5.3.3**

Kegiatan Peningkatan Mutu Tanaman Perkebunan oleh Dinas Perkebunan di Kabupaten Halmahera Selatan, 2017
Activities of Quality Improvement by Plantation Services in Halmahera Selatan Regency, 2017

Kecamatan <i>Subdistrict</i>	Intensifikasi Pala <i>Nutmeg Intensification</i>		
	Desa <i>Village</i>	Kelompok Tani <i>Farmer Groups</i>	Luas <i>Area</i>
(1)	(2)	(3)	(4)
Bacan Timur	Babang	Puncak Marauw	25
	Sayoang	Puncak Dodola	25
		Luja Sejahtera	30
Bacan Barat Utara	Wayamiga	Luja Sejahtera II	30
		Pribumi Mandiri	30
	Yaba	Modetapso I	30
		Modetapso II	30
	Oha	Bina Karya	30
		Selatan Jaya	30
		Usaha Sejahtera	30
Gane Barat	Bumi Rahmat	Usaha Makmur	30
	Koititi	Berdikari	30
		Cango	Ake Kofi
	Saketa	Bukit Halmahera	30
	Doro	Mari Bersatu	30
		Tabasari I	30
	Fulai	Tabasari II	30
		Boso	Boso Indah I
	Boso Indah II		30
Gane Barat Selatan	Gane Dalam	Perjuangan	30
Gane Timur	Wosi	Ingin maju	30
Gane Timur Tengah	Luim	Uap Jaya	30
Halmahera Selatan	15	22	650

Tabel 5.3.3 **Lanjutan**
Table **Continued**

Kecamatan <i>Subdistrict</i>	Perluasan Pala - APBN <i>Nutmeg Expansion - State Budget</i>			
	Desa <i>Village</i>	Kelompok Tani <i>Farmer Groups</i>	Luas <i>Area</i>	
	(1)	(5)	(6)	
Gane Barat	Saketa	Faya Flay	25	
		Gunung Mangga	25	
		Gunung Mangga II	24	
		Basudara Samua	24	
		Bukit Fajar	24	
		Satu Hati II	23	
		Uwat Wayo	23	
		Ake Fai Majang	23	
		Mari Gandong	23	
		Lemo-Lemo	Gogosoma Lestari	25
			Gogosooma Indah	25
		Tabamasa	Maikaban II	25
		Papaceda	Salimuli Jaya	25
			Sininga Moi	25
		Samat	Usaha Baru	27
		Koittiti	Suka Damai	25
		Bumi Rahmat	Tunas Baru	25
Gane Barat Selatan	Gane Dalam	Perjuangan	30	
		Trikora	25	
		Tanjung Kasuari	25	
		Sumber Makmur	25	
		Salimongo	20	
		Goha	25	
Gane Timur Selatan	Gane Luar	Samaranciri	25	
		Walidana	25	
		Maesogilli	25	
		Soa Tanoan	25	
Gane Timur	Tabahijrah	Dukolo	25	
		Terpadu	25	
Bacan Timur Tengah	Tawa	Sinar Terang	25	
		Mandiri Usaha	25	
		Bibinoi	Omega Marahai	25
			Kasih	16
			Magawe	25
			Pratama	25
Kasiruta Barat	Tabapoma	Eno Lo Ene	25	
Mandioli Utara	Sidanga	Mari Bersama	25	
Bacan Barat Utara	Indong	Maju Jaya	25	
	Jojame		58	

Tabel 5.3.3 **Lanjutan**
Table **Continued**

Kecamatan <i>Subdistrict</i>	Perluasan Pala - APBN <i>Nutmeg Expansion - State Budget</i>		
	Desa <i>Village</i>	Kelompok Tani <i>Farmer Groups</i>	Luas <i>Area</i>
(1)	(5)	(6)	(7)
Pulau Makian	Waigitang	Waigitang I	50
		Waigitang II	50
	Gitang Wailoa	Gitang Jaya	25
		Wailoa Indah I	25
		Wailoa Indah II	25
Makian Barat	Satu Hati I	30	
	Satu Hati II	30	
Halimahera Selatan	24	43	1200

Tabel
Table **5.3.3** **Lanjutan**
Continued

Kecamatan <i>Subdistrict</i>	Intensifikasi Tanaman Pala - APBN <i>Nutmeg Plant Intensificaton - State Budget</i>		
	Desa <i>Village</i>	Kelompok Tani <i>Farmer Groups</i>	Luas <i>Area</i>
(1)	(8)	(9)	(10)
Gane Barat	Doro	Mari Bersatu	25
	Cango	Ake Kofi	25
	Oha	Bina Karya	25
Makian Barat	Bobawa	Fakatiamo	25
		Saubu	25
		Tuluwange	25
		Tedine	25
		Maju Bersama	25
Halmahera Selatan	4	8	200

Tabel 5.3.3 **Lanjutan**
Table **Continued**

Kecamatan <i>Subdistrict</i>	Perluasan Pala – APBD I <i>Nutmeg Expansion - Regional Budget I</i>		
	Desa <i>Village</i>	Kelompok Tani <i>Farmer Groups</i>	Luas <i>Area</i>
	(1)	(11)	(12)
Bacan Barat Utara	Geti Baru	Geti Maju	20
Bacan Timur Tengah	Pigaraja	Bunga Pala	19
	Tomara	Tomara Jaya	20
Gane Timur Selatan	Wayatim	Makatanoom	18
	Wayakuba	Horimoi	18
	Ranga Ranga	Widi Nusantara	25
		Widi Indah	25
Bacan Barat	Widi Lestari	25	
	Widi Jaya	25	
	Gane Luar	Marica	15
	Nondang	Tani Sehati	19
Gane Barat Utara	Kusubibi	Pomakomote Mandiri	36
	Wiring	Kanaga	20
	Gumira	Gumira	20
	Suka Damai	Pasagi Indah	18
Gane Timur	Batulak	Batulak Permai	20
	Nurjihah	Lima Bersaudara	18
	Posi Posi	Batu Itam	16
	Wosi	Prima Wospati	20
	Batonam	Homa Rimoi	20
	Tanjung Jere	Maka Dario	20
Halmahera Selatan	18	21	437

Tabel _____ **5.3.3** **Lanjutan**
Table _____ **Continued**

Kecamatan <i>Subdistrict</i>	Perluasan Pala – APBD II <i>Nutmeg Expansion - Regional Budget II</i>		
	Desa <i>Village</i>	Kelompok Tani <i>Farmer Groups</i>	Luas <i>Area</i>
(1)	(14)	(15)	(16)
Bacan Timur Selatan	Liari	Horimoi	25
Bacan Timur Tengah	Bibinoi	Biung Jaya	25
		Magawe	25
Bacan Timur	Bori	Hogirio II	25
Halmahera Selatan	3	4	100

Tabel 5.3.3 **Lanjutan**
Table **Continued**

Kecamatan <i>Subdistrict</i>	Perluasan Cengkeh – APBD II <i>Clove Expansion - Regional Budget II</i>		
	Desa <i>Village</i>	Kelompok Tani <i>Farmer Groups</i>	Luas <i>Area</i>
(1)	(17)	(18)	(19)
Obi Utara	Galala	Baru Terbit	25
		Homakiriwo	25
Kasiruta Barat	Palamea	Bukit Namo-Namo	25
	Sengga Baru	Hidup Sehat	25
Halmahera Selatan	3	4	100

Tabel 5.3.3 **Lanjutan**
Table **Continued**

Kecamatan <i>Subdistrict</i>	Rehabilitasi Cengkeh – APBN <i>Clove Rehabilitation - State Budget</i>		
	Desa <i>Village</i>	Kelompok Tani <i>Farmer Groups</i>	Luas <i>Area</i>
	(1)	(2)	(2)
Bacan Timur	Sabatang	Biluntas Indah	35
		Sarani	30
		Tatpongen	25
	Sayoang	Jobubu Jaya	25
		Lumbur Marahai	23
		Luju Permai	20
		Sali Kecil	Jehe Bira
Bacan Timur Selatan	Liario	Liario Indah Najarlis	18
	Liario	Cepal	25
Bacan Selatan	Sawadai	Putra Jaya	25
Bacan	Belang-Belang	Terpadu	25
		Sumae	25
Bacan Timur Tengah	Bibinoi	Horimoi I	25
		Horimoi II	25
		Humakurio	26
		Binuang Jaya	25
		Makuwaje	25
Kasiruta Timur	Jeret	Lokasi Pratama	24
	Loleo Jaya	Sejahtera	25
	Bisori	Mari Ijo Bersatu	20
Kasiruta Barat	Pelita	Makuisse	35
		Akedabo	Terjun Jaya
Mandioli Utara	Cango	Ake Kuba	25
		Doro	Tunas Fajar II
Halmahera Selatan	15	24	437

Tabel
Table

5.3.3

Lanjutan
Continued

Kecamatan <i>Subdistrict</i>	Konstruksi Jalan Produksi <i>Production Road Construction</i>	
	Desa <i>Village</i>	Volume <i>Volume</i>
(1)	(23)	(24)
Obi	Sambiki	...
Bacan Timur Tengah	Bibinoi	...
Halmahera Selatan	2	2 100

Tabel
Table 5.3.4

**Realisasi Kegiatan dan Sumber Biaya Dinas Perkebunan di
Kabupaten Halmahera Selatan, 2017**
**Realization of Activities and Plantation Services Cost Sources
in Halmahera Selatan Regency, 2017**

Kegiatan <i>Activities</i>	Volume <i>Volume</i> (Ha)	Sumber Biaya (Juta) <i>Cost Sources (million)</i>	
		APBN <i>State Budget</i>	APBD <i>Regional Budget</i>
		(5)	(6)
Gernas Kakao / <i>National Movement Cacao</i>			
- Peremajaan / <i>Rejuvenation</i>	-	-	-
- Intensifikasi / <i>Intensification</i>	-	-	-
Perluasan Cengkeh / <i>Clove</i> <i>Expansion</i>	365
Intensifikasi Pala / <i>Nutmeg</i> <i>Intensification</i>	200	TP Propinsi	-
Perluasan Pala / <i>Nutmeg</i> <i>Expansion</i>	1 742
Intensifikasi Kakao/ <i>Cocoa</i> <i>Expansion</i>	-	-	-
Sarana, Prasarana / <i>Infrastructure</i>	-	-	-
Pendukung & Rehabilitasi / <i>Support & Rehabilitation</i>	-	-	-
Gedung / <i>Building</i>	-	-	-
Konstruksi Jalan Produksi/ <i>Production Road</i> <i>Construction</i>	2 100 m
Diversifikasi Tanaman / <i>Crop</i> <i>Diversification</i>	-	-	-
Pengendalian Hama Sexava (Biologi) / <i>Pest Control of</i> <i>Sexava (Biology)</i>	-	-	-
Peremajaan Kelapa / <i>Coconut Rejuvenation</i>	-	-	-
Perluasan Kelapa / <i>Coconut</i> <i>Expansion</i>	-	-	-

Sumber/Source: Dinas Pertanian dan Ketahanan Pangan Kabupaten Halmahera Selatan/
Agriculture and Food Security of Halmahera Selatan Regency

Tabel
Table

5.3.5

Luas Serangan Hama Tanaman Perkebunan dan Pengendaliannya di Kabupaten Halmahera Selatan, 2015
Area of Plantation Crop Pests and Control in Halmahera Selatan Regency, 2015

Rincian <i>Details</i>	Jenis Hama <i>Type of Pests</i>	
	Sexava (Kelapa) <i>Sexava (Coconut)</i>	Cacaomoth (Kakao) <i>Cacaomoth (Cacao)</i>
	(1)	(3)
Luas Serangan (Ha) / <i>Broad Attack (Ha)</i>	1 671	-
Luas Pengendalian (Ha) / <i>Wide Control (Ha)</i>	600	-
- Kimia / <i>Chemistry</i>	400	-
- Biologi / <i>Biology</i>	200	-
- Teknis / <i>Technical</i>	-	-
Sumber Dana (juta rupiah) / <i>Cost Sources (million rupiahs)</i>		
- APBN / <i>APBN</i>	-	-
- APBD / <i>APBD</i>	383,10	-
- Swadaya / <i>Swadaya</i>	-	-

Sumber/Source: Dinas Pertanian dan Ketahanan Pangan Kabupaten Halmahera Selatan/
Agriculture and Food Security of Halmahera Selatan Regency

5.4. PETERNAKAN / ANIMAL HUSBANDRY

Tabel 5.4.1 Populasi Ternak menurut Jenis Ternak dan Kecamatan di Kabupaten Halmahera Selatan (Ekor), 2017
Table *Population of Livestock by Kind of Livestock and Subdistrict in Halmahera Selatan Regency (Heads), 2017*

	Kecamatan Subdistrict	Sapi Perah Dairy Cattle	Sapi Potong Beef Cattle	Kerbau Buffalo
	(1)	(2)	(3)	(4)
010	Obi Selatan	-	336	-
020	Obi	-	1 673	-
021	Obi Barat	-	28	-
022	Obi Timur	-	142	-
023	Obi Utara	-	153	-
030	Bacan	-	651	-
031	Mandioli Selatan	-	184	-
032	Mandioli Utara	-	117	-
033	Bacan Selatan	-	1 438	-
034	Kep Batang Lomang	-	52	-
040	Bacan Timur	-	430	-
041	Bacan Timur Selatan	-	-	-
042	Bacan Timur Tengah	-	585	-
050	Bacan Barat	-	24	-
051	Kasiruta Barat	-	40	-
052	Kasiruta Timur	-	-	-
053	Bacan Barat Utara	-	18	-
060	Kayoa	-	38	-
061	Kayoa Barat	-	-	-
062	Kayoa Selatan	-	-	-
063	Kayoa Utara	-	-	-
070	Pulau Makian	-	-	-
071	Makian Barat	-	-	-
080	Gane Barat	-	432	-
081	Gane Barat Selatan	-	87	-
082	Gane Barat Utara	-	678	-
083	Kep Joronga	-	-	-
090	Gane Timur	-	1 824	-
091	Gane Timur Tengah	-	439	-
092	Gane Timur Selatan	-	147	-
	Halmahera	2017	-	9 516
	Selatan	2016	-	128

Tabel 5.4.1 **Lanjutan**
Table 5.4.1 **Continued**

	Kecamatan Subdistrict	Kambing Goat	Domba Sheep	Babi Pig
	(1)	(5)	(6)	(7)
010	Obi Selatan	774	-	-
020	Obi	1 089	-	-
021	Obi Barat	624	-	-
022	Obi Timur	472	-	-
023	Obi Utara	751	-	-
030	Bacan	730	-	-
031	Mandioli Selatan	669	-	-
032	Mandioli Utara	445	-	-
033	Bacan Selatan	1 036	-	-
034	Kep Batang Lomang	467	-	-
040	Bacan Timur	1 033	-	-
041	Bacan Timur Selatan	482	-	-
042	Bacan Timur Tengah	706	-	-
050	Bacan Barat	317	-	-
051	Kasiruta Barat	790	-	-
052	Kasiruta Timur	529	-	-
053	Bacan Barat Utara	670	-	-
060	Kayoa	1 691	-	-
061	Kayoa Barat	1 081	-	-
062	Kayoa Selatan	813	-	-
063	Kayoa Utara	1 800	-	-
070	Pulau Makian	1 950	-	-
071	Makian Barat	1 297	-	-
080	Gane Barat	1 136	-	-
081	Gane Barat Selatan	1 073	-	-
082	Gane Barat Utara	1 489	-	-
083	Kep Jorong	855	-	-
090	Gane Timur	1 737	-	-
091	Gane Timur Tengah	2 074	-	-
092	Gane Timur Selatan	1 328	-	-
	Halmahera	2017	29 908	-
	Selatan	2016	30 245	-

Sumber/Source: Dinas Pertanian dan Ketahanan Pangan Kabupaten Halmahera Selatan/
Agriculture and Food Security of Halmahera Selatan Regency

Tabel
Table

5.4.2

Populasi Unggas menurut Jenis Unggas dan Kecamatan di
Kabupaten Halmahera Selatan (Ekor), 2017
*Poultry Population by Kind of Poultry and Subdistrict in
Halmahera Selatan Regency (Heads), 2017*

	Kecamatan <i>Subdistrict</i>	Ayam Kampung <i>Native Chicken</i>	Ayam Petelur <i>Layer</i>	Ayam Pedaging <i>Broiler</i>	Itik/Itik Manila <i>Duck/Musc ovy Duck</i>
	(1)	(2)	(3)	(4)	(5)
010	Obi Selatan	1 445	-	-	-
020	Obi	1 715	-	-	-
021	Obi Barat	1 351	-	-	-
022	Obi Timur	916	-	-	-
023	Obi Utara	1 357	-	-	303
030	Bacan	1 369	-	3 300	297
031	Mandioli Selatan	960	-	-	-
032	Mandioli Utara	914	-	-	-
033	Bacan Selatan	1 507	-	5 000	1255
034	Kep Batang Lomang	888	-	-	-
040	Bacan Timur	1 856	-	-	-
041	Bacan Timur Selatan	1 378	-	-	261
042	Bacan Timur Tengah	1 248	-	-	101
050	Bacan Barat	1 232	-	-	-
051	Kasiruta Barat	1 161	-	-	-
052	Kasiruta Timur	1 234	-	-	-
053	Bacan Barat Utara	1 255	-	-	-
060	Kayoa	2 349	-	-	-
061	Kayoa Barat	1 417	-	-	-
062	Kayoa Selatan	1 083	-	-	-
063	Kayoa Utara	1 120	-	-	-
070	Pulau Makian	2 257	-	-	-
071	Makian Barat	1 272	-	-	-
080	Gane Barat	1 516	-	-	565
081	Gane Barat Selatan	1 203	-	-	234
082	Gane Barat Utara	2 223	-	-	914
083	Kep Joronga	1 090	-	-	-
090	Gane Timur	2 640	-	-	815
091	Gane Timur Tengah	1 852	-	-	528
092	Gane Timur Selatan	2 009	-	-	644
	Halmahera	2017	43 817	-	8 300
	Selatan	2016	46 356	960	16 400
					6 796

Sumber/*Source*: Dinas Pertanian dan Ketahanan Pangan Kabupaten Halmahera Selatan/
Agriculture and Food Security of Halmahera Selatan Regency

Tabel
Table

5.4.3

Jumlah Ternak yang Dipotong menurut Jenis Ternak dan Kecamatan di Kabupaten Halmahera Selatan (Ekor), 2017
Number of Livestocks Slaughtered by Kind of Livestock and Subdistrict in Halmahera Selatan Regency (Heads), 2017

	Kecamatan Subdistrict	Sapi Perah Dairy Cattle	Sapi Potong Beef Cattle	Kerbau Buffalo
	(1)	(2)	(3)	(4)
010	Obi Selatan	-	-	-
020	Obi	-	30	-
021	Obi Barat	-	-	-
022	Obi Timur	-	-	-
023	Obi Utara	-	-	-
030	Bacan	-	198	-
031	Mandioli Selatan	-	-	-
032	Mandioli Utara	-	1	-
033	Bacan Selatan	-	52	-
034	Kep Batang Lomang	-	-	-
040	Bacan Timur	-	6	-
041	Bacan Timur Selatan	-	1	-
042	Bacan Timur Tengah	-	2	-
050	Bacan Barat	-	-	-
051	Kasiruta Barat	-	-	-
052	Kasiruta Timur	-	-	-
053	Bacan Barat Utara	-	1	-
060	Kayoa	-	-	-
061	Kayoa Barat	-	-	-
062	Kayoa Selatan	-	-	-
063	Kayoa Utara	-	0	-
070	Pulau Makian	-	8	-
071	Makian Barat	-	8	-
080	Gane Barat	-	-	-
081	Gane Barat Selatan	-	-	-
082	Gane Barat Utara	-	-	-
083	Kep Joronga	-	-	-
090	Gane Timur	-	-	-
091	Gane Timur Tengah	-	-	-
092	Gane Timur Selatan	-	-	-
	Halmahera	2017	-	307
	Selatan	2015	-	150

Tabel _____ **5.4.3** **Lanjutan**
Table _____ **Continued**

	Kecamatan Subdistrict	Kambing Goat	Domba Sheep	Babi Pig
	(1)	(5)	(6)	(7)
010	Obi Selatan	-	-	-
020	Obi	15	-	-
021	Obi Barat	-	-	-
022	Obi Timur	-	-	-
023	Obi Utara	-	-	-
030	Bacan	61	-	-
031	Mandioli Selatan	-	-	-
032	Mandioli Utara	-	-	-
033	Bacan Selatan	29	-	-
034	Kep Batang Lomang	-	-	-
040	Bacan Timur	2	-	-
041	Bacan Timur Selatan	-	-	-
042	Bacan Timur Tengah	7	-	-
050	Bacan Barat	-	-	-
051	Kasiruta Barat	-	-	-
052	Kasiruta Timur	-	-	-
053	Bacan Barat Utara	-	-	-
060	Kayoa	-	-	-
061	Kayoa Barat	-	-	-
062	Kayoa Selatan	-	-	-
063	Kayoa Utara	-	-	-
070	Pulau Makian	4	-	-
071	Makian Barat	8	-	-
080	Gane Barat	-	-	-
081	Gane Barat Selatan	-	-	-
082	Gane Barat Utara	-	-	-
083	Kep Jorong	-	-	-
090	Gane Timur	-	-	-
091	Gane Timur Tengah	-	-	-
092	Gane Timur Selatan	-	-	-
	Halmahera	2017	126	-
	Selatan	2015	97	-

Catatan/Note: Data bersumber dari data pemotongan di TPH (Tempat Pemotongan Hewan) milik swasta dan data pemotongan pada hari-hari besar Islam.

Sumber/Source: Sumber/Source: Dinas Pertanian dan Ketahanan Pangan Kabupaten Halmahera Selatan/ Agriculture and Food Security of Halmahera Selatan Regency

5.5. PERIKANAN / FISHERY

Tabel 5.5.1 **Produksi Perikanan Tangkap menurut Subsektor dan Kecamatan di Kabupaten Halmahera Selatan (Ton), 2016 dan 2017**
Production of Fish Capture by Subsector and Subdistrict in Halmahera Selatan Regency, 2016 dan 2017

	Kecamatan Subdistrict	Perikanan Laut Marine Fisheries		Perikanan Umum Inland Water	
		2016	2017	2016	2017
		(2)	(3)	(4)	(5)
	(1)				
010	Obi Selatan	1 369,20	1 249,75	-	-
020	Obi	1 572,95	1 427,23	-	-
021	Obi Barat	1 271,40	1 153,61	-	-
022	Obi Timur	680,53	617,48	-	-
023	Obi Utara	1 915,25	1 745,21	-	-
030	Bacan	1 793,00	2 144,53	-	-
031	Mandioli Selatan	1 556,65	1 412,44	-	-
032	Mandioli Utara	725,35	700,23	-	-
033	Bacan Selatan	6 695,00	5 619,27	-	-
034	Kep Batang Lomang	2 126,89	1 854,28	-	-
040	Bacan Timur	3 746,04	3 473,43	-	-
041	Bacan Timur Selatan	1 498,91	1 360,67	-	-
042	Bacan Timur Tengah	725,02	658,15	-	-
050	Bacan Barat	1 555,93	1 442,02	-	-
051	Kasiruta Barat	696,50	632,27	-	-
052	Kasiruta Timur	716,33	706,22	-	-
053	Bacan Barat Utara	1 287,11	883,70	-	-
060	Kayoa	1 425,59	1 294,12	-	-
061	Kayoa Barat	1 433,74	1 301,51	-	-
062	Kayoa Selatan	1 352,28	1 227,56	-	-
063	Kayoa Utara	1 335,99	1 212,77	-	-
070	Pulau Makian	934,10	953,95	-	-
071	Makian Barat	570,24	517,62	-	-
080	Gane Barat	1 425,59	1 294,12	-	-
081	Gane Barat Selatan	1 360,42	1 234,96	-	-
082	Gane Barat Utara	615,04	558,32	-	-
083	Kep Joronga	1 474,47	1 338,49	-	-
090	Gane Timur	606,90	632,09	-	-
091	Gane Timur Tengah	667,99	606,95	-	-
092	Gane Timur Selatan	1 270,82	1 153,61	-	-
	Halmahera Selatan	44 405,23	40 406,56	0	0

Sumber/Source: Dinas Kelautan dan Perikanan Kabupaten Halmahera Selatan/Maritim and Fishery Services of Halmahera Selatan Regency

Tabel
Table

5.5.2

**Jumlah Nelayan Perikanan Tangkap menurut Kecamatan di
Kabupaten Halmahera Selatan, 2017**
*Number of Fishermen Fish Capture by Subdistrict in
Halmahera Selatan Regency, 2017*

	Kecamatan <i>Subdistrict</i>	Jumlah <i>Total</i>	Nelayan Penuh <i>Full Fishermen</i>	Nelayan Sambilan <i>Sideline Fishermen</i>	
				Utama <i>Primary</i>	Tambahan <i>Additional</i>
	(1)	(2)	(3)	(4)	(5)
010	Obi Selatan	832	474	188	170
020	Obi	492	125	125	242
021	Obi Barat	384	123	121	140
022	Obi Timur	350	62	142	146
023	Obi Utara	1 348	808	168	372
030	Bacan	1 285	621	288	376
031	Mandioli Selatan	824	339	204	281
032	Mandioli Utara	760	181	259	320
033	Bacan Selatan	815	371	282	162
034	Kep Batang Lomang	1 914	929	394	591
040	Bacan Timur	592	196	249	147
041	Bacan Timur Selatan	547	162	246	139
042	Bacan Timur Tengah	498	138	211	149
050	Bacan Barat	637	206	192	239
051	Kasiruta Barat	437	119	172	146
052	Kasiruta Timur	672	167	13	322
053	Bacan Barat Utara	433	148	148	137
060	Kayoa	703	381	163	159
061	Kayoa Barat	481	137	212	132
062	Kayoa Selatan	596	206	109	281
063	Kayoa Utara	604	121	152	331
070	Pulau Makian	420	128	191	101
071	Makian Barat	408	136	151	121
080	Gane Barat	414	111	142	161
081	Gane Barat Selatan	920	361	308	251
082	Gane Barat Utara	404	112	142	150
083	Kep Joronga	1 515	819	274	422
090	Gane Timur	586	201	141	244
091	Gane Timur Tengah	686	191	148	347
092	Gane Timur Selatan	694	171	242	281
	Halmahera	2017	21 251	8 244	5 947
	Selatan	2016	23 855	9 378	7 519

Sumber/Source: Dinas Kelautan dan Perikanan Kabupaten Halmahera Selatan/Maritim and Fishery Services of Halmahera Selatan Regency

Tabel
Table

5.5.3

Jumlah Perahu/Kapal menurut Jenis Perahu/Kapal dan Kecamatan di Kabupaten Halmahera Selatan, 2017
Number of Fishing Boats by Type of Boat and Subdistrict in Halmahera Selatan Regency, 2017

	Kecamatan Subdistrict	Perahu Tanpa Motor Nonpowered Boat	Motor Tempel Outboard Motorboat	Kapal Motor Inboard Motorboat	
	(1)	(2)	(3)	(4)	
010	Obi Selatan	76	70	90	
020	Obi	160	6	74	
021	Obi Barat	150	6	40	
022	Obi Timur	156	4	55	
023	Obi Utara	285	7	97	
030	Bacan	180	14	150	
031	Mandioli Selatan	176	6	51	
032	Mandioli Utara	164	6	61	
033	Bacan Selatan	250	74	129	
034	Kep Batang Lomang	100	10	144	
040	Bacan Timur	178	11	126	
041	Bacan Timur Selatan	145	8	82	
042	Bacan Timur Tengah	140	5	76	
050	Bacan Barat	168	10	82	
051	Kasiruta Barat	124	11	80	
052	Kasiruta Timur	140	10	100	
053	Bacan Barat Utara	165	6	120	
060	Kayoa	132	8	91	
061	Kayoa Barat	146	6	49	
062	Kayoa Selatan	125	8	70	
063	Kayoa Utara	132	7	59	
070	Pulau Makian	144	8	40	
071	Makian Barat	118	6	48	
080	Gane Barat	158	5	74	
081	Gane Barat Selatan	150	5	70	
082	Gane Barat Utara	120	7	49	
083	Kep Jorong	145	8	50	
090	Gane Timur	136	3	50	
091	Gane Timur Tengah	150	5	51	
092	Gane Timur Selatan	149	9	43	
	Halmahera	2017	4 562	349	2 306
	Selatan	2016	4 542	1 724	671

Sumber/Source: Dinas Kelautan dan Perikanan Kabupaten Halmahera Selatan/Maritim and Fishery Services of Halmahera Selatan Regency

Tabel
Table 5.5.4

**Potensi dan Produksi Budidaya Perikanan di Kabupaten
Halmahera Selatan, 2017**
*Potential and Production of Fishery Cultivation in Halmahera
Selatan Regency, 2017*

Jenis Budidaya <i>Type of Culture</i>	Potensi (Ha) <i>Potential (Ha)</i>	Peman- faatan Lahan (Ha) <i>Used Land (Ha)</i>	Produksi (ton) <i>Production (ton)</i>	Pembu- didaya (orang) <i>Cultiva-tor (people)</i>	Jumlah KUB Budidaya <i>Number of Cultivation Groups</i>
(1)	(2)	(3)	(4)	(5)	(6)
Laut	31 928,00	701,22	697,35	537	87
- Rumput Laut	15 025,00	638,00	610,82	254	25
- KJA Kerapu	13 147,00	13,14	21,09	268	60
- Siput Mutiara	1 878,00	-	61,69		
- Lain-Lain	1 878,00	50,08	3,75	15	2
Air Tawar	770	2,50	-	17	4
- Kolam (Nila & Mas)	575	2,50	-	17	4
- KJA (Nila & Mas)	25	-	-	-	-
- Lain-Lain	170	-	-	-	-
Air Payau	9 928,30	3,05	0,50	29	3
- Bandeng	4 964,15	1	-	20	1
- Udang	3 247,15	2	-	5	1
- Lain-Lain	1 717,00	0,05	0,50	4	1
Jumlah /	2017 42 626,30	712,32	712,09	629	101
Total	2016 40 748,30	709,82	577,80	629	101

Sumber/Source: Dinas Kelautan dan Perikanan Kabupaten Halmahera Selatan/Maritim and Fishery Services of Halmahera Selatan Regency

5.6. KEHUTANAN / FORESTRY

Tabel 5.6.1 **Luas Kawasan Hutan dan Perairan menurut Kecamatan di Kabupaten Halmahera Selatan (Ha), 2016**
Table 5.6.1 **Forest and Inland Water Area by Subdistrict in Halmahera Selatan Regency (Ha), 2016**

	Kecamatan <i>Subdistrict</i>	Luas Hutan <i>Forest Area</i>	Hutan Lindung <i>Protection Forest</i>	Suaka Alam dan Pelestarian Alam <i>Sanctuary Reserve and Nature Conservation Area</i>
	(1)	(2)	(3)	(4)
010	Obi Selatan	99 970,89	730,37	7 240,88
020	Obi	99 358,12	6 721,13	8 866,21
021	Obi Barat	8 689,80	3 220,05	
022	Obi Timur	58 895,07	1 994,86	3 547,58
023	Obi Utara	14 789,71	4 803,27	
030	Bacan	28 023,89	4 933,11	
031	Mandioli Selatan	12 821,22	14 142,73	
032	Mandioli Utara	9 009,55	1 977,12	
033	Bacan Selatan	15 629,07	6 345,35	10 006,35
034	Kep Batang Lomang	5 216,96	0,00	
040	Bacan Timur	42 658,19	2 495,22	3 030,05
041	Bacan Timur Selatan	30 093,06	7 788,86	6 683,11
042	Bacan Timur Tengah	24 425,38	1 846,14	7 240,88
050	Bacan Barat	16 638,90	5 982,53	-
051	Kasiruta Barat	25 003,55	4 845,02	-
052	Kasiruta Timur	22 727,43	3 570,74	-
053	Bacan Barat Utara	24 389,62	6 738,01	-
060	Kayoa	7 210,88	3 724,31	-
061	Kayoa Barat	2 412,44	692,07	-
062	Kayoa Selatan	2 180,19	793,84	-
063	Kayoa Utara	3 571,67	1 393,42	-
070	Pulau Makian	5 263,80	2 023,27	-
071	Makian Barat	3 242,95	964,58	-
080	Gane Barat	45 248,12	12 950,55	-
081	Gane Barat Selatan	23 210,58	3 363,49	-
082	Gane Barat Utara	49 337,31	16 362,77	-
083	Kep Joronga	13 117,56	6 592,01	-
090	Gane Timur	59 137,44	77,21	-
091	Gane Timur Tengah	28 503,19	1 219,74	-
092	Gane Timur Selatan	28 678,66	2 742,80	-
	Halmahera	2016	810 034,54	42 327,23
	Selatan	2015	810 034,54	42 327,23

Tabel 5.6.1 **Lanjutan**
Table **Continued**

	Kecamatan <i>Subdistrict</i>	Hutan Produksi <i>Production Forest</i>			
		Terbatas <i>Limited</i>	Tetap <i>Permanent</i>	Dapat Dikonversi <i>Convertible</i>	
	(1)	(5)	(6)	(7)	
010	Obi Selatan	26438,48	46319,01	10454,87	
020	Obi	33128,66	30531,94	12680,47	
021	Obi Barat	-	-	2050,35	
022	Obi Timur	7285,84	26856,93	13268,32	
023	Obi Utara	-	-	6486,21	
030	Bacan	13951,05	-	2757,58	
031	Mandioli Selatan	-	-	1455,83	
032	Mandioli Utara	-	-	1149,39	
033	Bacan Selatan	2991,86	-	179,86	
034	Kep Batang Lomang	-	740,41	1473,19	
040	Bacan Timur	11564,60	1470,91	2555,56	
041	Bacan Timur Selatan	7754,48	-	7403,02	
042	Bacan Timur Tengah	5030,26	-	4277,37	
050	Bacan Barat	4529,65	4027,28	4840,85	
051	Kasiruta Barat	7203,29	-	5607,25	
052	Kasiruta Timur	6846,59	-	3821,33	
053	Bacan Barat Utara	10255,92	1521,72	3758,70	
060	Kayoa	-	-	2417,08	
061	Kayoa Barat	-	-	1587,65	
062	Kayoa Selatan	-	-	742,37	
063	Kayoa Utara	-	-	1642,18	
070	Pulau Makian	1104,67	-	905,88	
071	Makian Barat	656,57	-	733,37	
080	Gane Barat	17286,85	6467,67	2127,31	
081	Gane Barat Selatan	440,74	3267,68	7830,15	
082	Gane Barat Utara	6643,78	11685,55	7485,27	
083	Kep Joronga	-	3490,89	1044,72	
090	Gane Timur	10 214,99	21817,23	9772,31	
091	Gane Timur Tengah	3006,61	16124,23	2890,23	
092	Gane Timur Selatan	440,74	11083,10	1416,82	
	Halmahera	2016	178 134,62	185 404,54	127 415,52
	Selatan	2015	178 134,63	185 404,54	127 415,52

Tabel 5.6.1 **Lanjutan**
Table 5.6.1 **Continued**

	Kecamatan Subdistrict	Areal Penggunaan Lahan Area of Used Land	Air Water/Lake
	(1)	(8)	(9)
010	Obi Selatan	8089,34	697,95
020	Obi	6086,55	1343,16
021	Obi Barat	359,34	60,06
022	Obi Timur	5850,63	90,91
023	Obi Utara	3498,18	2,05
030	Bacan	6326,06	56,08
031	Mandioli Selatan	5375,08	7,78
032	Mandioli Utara	3012,82	2,32
033	Bacan Selatan	2450,99	-
034	Kep Batang Lomang	1157,21	-
040	Bacan Timur	9707,12	187,21
041	Bacan Timur Selatan	5732,38	24,85
042	Bacan Timur Tengah	5249,71	24,85
050	Bacan Barat	1218,79	45,20
051	Kasiruta Barat	8581,73	40,54
052	Kasiruta Timur	5271,43	50,06
053	Bacan Barat Utara	2405,39	102,54
060	Kayoa	1054,63	-
061	Kayoa Barat	132,72	-
062	Kayoa Selatan	643,98	-
063	Kayoa Utara	536,06	-
070	Pulau Makian	1222,30	7,68
071	Makian Barat	888,43	-
080	Gane Barat	6342,11	73,64
081	Gane Barat Selatan	8290,68	17,84
082	Gane Barat Utara	7057,44	102,49
083	Kep Jorong	1989,95	-
090	Gane Timur	17094,99	160,71
091	Gane Timur Tengah	5495,60	166,78
092	Gane Timur Selatan	11499,51	136,69
	Halmahera	2016	142 621,17
	Selatan	2015	142 621,17
			3 517,55

Sumber/Source: Dinas Kehutanan Kabupaten Halmahera Selatan/Forestry Services of Halmahera Selatan Regency

Tabel
Table

5.6.2

**Produksi Kayu Hutan Menurut Jenis Kayu di Kabupaten
Halmahera Selatan, 2015**
*Timber Production by Types of Wood in Halmahera Selatan
Regency, 2015*

Jenis Kayu <i>Type of Wood</i>	Batang (Koli) <i>Wooden Rod (Koli)</i>	Volume (Ton) <i>Volume (Ton)</i>
(1)	(2)	(3)
<i>Kayu / Woods</i>		
- Kayu Bulat / <i>Logs</i>	63 444	207 041,14
- Kayu Olahan / <i>Wood Process</i>	1 172	3 016,59
<i>Non Kayu / Non-Woods</i>		
- Rotan / <i>Rattan</i>	-	-
- Damar / <i>Damar</i>	-	-

Sumber/Source: Dinas Kehutanan Kabupaten Halmahera Selatan/*Forestry Services of Halmahera Selatan Regency*

Tabel
Table

5.6.3

Produksi Kayu Bulat Menurut Jenis Kayu di Kabupaten
Halmahera Selatan, 2015
*Production of Log by Type of Wood in Halmahera Selatan
Regency, 2015*

Jenis Kayu <i>Type of Wood</i>	Batang <i>Wooden Rod</i>	Volume (m ³) <i>Volume (m³)</i>
(1)	(2)	(3)
KELOMPOK MERANTI	36 178	126 443,42
Kenari	8 474	29 007,41
Matoa	3 854	11 910,77
Mersawa	2 597	8 603,78
Nyatoh	4 375	12 162,98
Hiru	328	1 096,13
Meranti Merah	7 132	29 325,60
Hati Besi	10	44,19
Durian	79	303,85
Merbau	500	1 694,88
Niara	1 411	5 298,90
Palapi	325	1 182,40
Kamayoa	-	-
Meranti Putih	4 398	17 097,26
Pulai	133	347,41
Resak	318	847,45
Hopea	2 090	6 968,95
Agathis	86	310,63
Kora	68	240,83

Tabel 5.6.3 **Lanjutan**
Table **Continued**

Jenis Kayu <i>Type of Wood</i>	Batang <i>Wooden Rod</i>	Volume (m ³) <i>Volume (m³)</i>
(1)	(3)	(4)
KEL RIMBA CAMPURAN	27 245	80 530,92
Albezia	109	636,15
Hale	132	526,62
Bintanggur	2 359	6 041,11
Binuang	3 169	10 498,61
Kayu Bugis	1 993	5 505,13
Pisang Pisang	688	1 997,85
Duabanga	1 706	6 475,70
Gosale	2 875	7 948,09
Ketapang	1 276	3 519,02
Jabon / Samama	1 784	5 218,10
Sukun Hutan	254	746,28
Taulate	94	140,37
Medang	260	890,70
Pala Hutan	650	2 235,16
Sengon	392	1 946,07
Suling	161	511,89
Manggis Hutan	154	492,21
Jambu Jambu	3 705	11 261,41
Gosehe	2 353	5 021,34
Rum Rum	528	1 657,40
Kedondong Hutan	183	468,78
Komlain	7	17,14
Ganetri	109	636,15
Mendarahan	204	520,15
Kenanga	278	832,39
Terap	13	58,35
Hati Besi	1 313	3 545,89
Bipa	-	-
Simpur	157	497,46
Samar	448	1 321,55
KEL KAYU INDAH	20	66,80
Cempaka	6	26,11
Dahu	14	40,69
Jumlah/Total	63 444	207 041,14

Sumber/Source: Dinas Kehutanan Kabupaten Halmahera Selatan/Forestry Services of Halmahera Selatan Regency

PENJELASAN TEKNIS

1. **Industri manufaktur** adalah suatu kegiatan ekonomi yang melakukan kegiatan mengubah suatu barang dasar secara mekanis, kimia, atau dengan tangan sehingga menjadi barang jadi/setengah jadi, dan atau barang yang kurang nilainya menjadi barang yang lebih tinggi nilainya, dan sifatnya lebih dekat kepada pemakai akhir. Termasuk dalam kegiatan ini adalah jasa industri dan pekerjaan perakitan.
2. **Jasa industri** adalah kegiatan industri yang melayani keperluan pihak lain. Pada kegiatan ini bahan baku disediakan oleh pihak lain sedangkan pihak pengolah hanya melakukan pengolahannya dengan mendapat imbalan sebagai balas jasa (upah maklon).
3. **Perusahaan atau usaha industri** adalah suatu unit (kesatuan) usaha yang melakukan kegiatan ekonomi, bertujuan menghasilkan barang atau jasa, terletak pada suatu bangunan atau lokasi tertentu, dan mempunyai catatan administrasi tersendiri mengenai produksi dan struktur biaya serta ada seorang atau lebih yang bertanggung jawab atas usaha tersebut.
4. **Industri manufaktur** dikelompokkan ke dalam 4 golongan berdasarkan banyaknya pekerja, yaitu: **industri besar** (100 orang pekerja atau lebih), **industri sedang/menengah** (20–99

TECHNICAL NOTES

1. **Manufacturing industry** is defined as an economic activity processing basic goods mechanically, chemicals or manually into final or intermediate goods. It is also defined as processing of lower value goods into higher value goods as final or intermediate products. The activities also include services for manufacturing and assembling.
2. **Services for manufacturing** is defined as a manufacturing activity which serving other manufacturing establishments. In this case, raw materials are supplied by others while the workers are paid as a compensation for processing raw materials.
3. **A manufacturing establishment** is defined as a production unit engaged in economic activity, producing goods or services, located in a building or in a certain location, keeping a business record concerning the production and cost structure, and having a person or more that are responsible to those activities.
4. **Manufacturing industries** are categorized into four groups, based on the number of employees: **large scale manufacturing** (100 employees or more), **medium scale manufacturing**

orang pekerja), **industri kecil** (5–19 orang pekerja), dan **industri mikro** (1–4 orang pekerja).

(20–99 employees), **small scale manufacturing** (5–19 employees), and **micro industry** (1–4 employees).

5. **Kapasitas listrik terpasang** adalah total kapasitas dari seluruh mesin pembangkit listrik yang dioperasikan.
5. *Installed electricity capacity is the total capacity of all operated power plants machines.*
6. **Listrik yang dibangkitkan** adalah jumlah listrik yang dibangkitkan oleh seluruh mesin pembangkit listrik dan dinyatakan dalam satuan dasar Watt hours
6. *Electricity generated is the amount of electricity generated by all power plant engine in Watt hours standard unit.*
7. **Jumlah listrik/gas/air bersih yang terjual/didistribusikan** adalah banyaknya listrik/gas/air bersih yang disalurkan kepada para pelanggan.
7. *Sold/distributed electricity/gas/cleaned water is total electricity/gas/cleaned water distributed to customers.*
8. **Kapasitas produksi potensial** adalah hubungan antara output yang sebenarnya diproduksi dengan peralatan yang terpasang, dan potensi output yang dapat diproduksi dengan peralatan terpasang tersebut, jika kapasitas sepenuhnya digunakan.
8. *Potential capacity production is relationship between output that is actually produced with the installed equipment, and the potential output which could be produced with it, if capacity was fully used.*
9. **Volume air bersih yang disalurkan** adalah banyaknya air bersih yang disalurkan oleh perusahaan air bersih (dalam satuan m³). Semakin besar volume air bersih yang disalurkan maka akan semakin terpenuhi kebutuhan konsumen akan air bersih.
9. *Volume of water distributed is the amount of water that can be distributed by the water company (in units of m³). The greater the volume of water distributed it will be increasingly fulfilled the needs of consumers for clean water.*

ULASAN**DESCRIPTION****6.1 Perindustrian**

Kontribusi Sektor Industri pada perekonomian Kabupaten Halmahera Selatan masih kecil. Jumlah perusahaan pada tahun 2017 sebanyak 106 perusahaan.

6.1 Manufacturing

Manufacturing industry sector has low contribution in economics of Halmahera Selatan Regency. In 2017, Halmahera Selatan has 106 manufacturing industry.

6.2 Energi

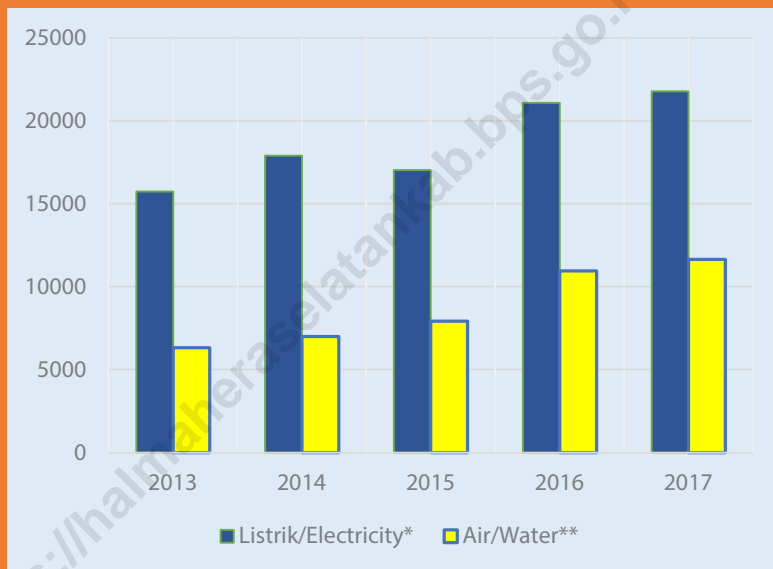
Banyaknya desa yang sudah menggunakan listrik sebagai sumber penerangan utamanya sebanyak 161 desa dari 250 desa yang ada (64,40 persen). Banyaknya pelanggan Listrik PLN di Kabupaten Halmahera Selatan pada tahun 2017 adalah 21.772 pelanggan.

6.2 Energy

Number of villages are already using electricity as the main lighting source as much as 161 villages out of 250 villages (64,40 percent). The number of customers of State Electricity Company in Halmahera Selatan Regency of the year counted 21,772 customers.

Gambar 6 Jumlah Pelanggan Listrik dan Air di Kabupaten Halmahera Selatan, 2013-2017

Figure 6 Number of Customer Electricity and Water in Halmahera Selatan, 2013-2017



Sumber/Source: * PLN Cabang Kabupaten Halmahera Selatan/*State Electricity Company of Halmahera Selatan Regency*

** PDAM Cabang Bacan, Kabupaten Halmahera Selatan/*Regional Municipal Water Corporation in Bacan, Halmahera Selatan Regency*

6.1. PERINDUSTRIAN / *MANUFACTURING*

Tabel 6.1.1 **Banyaknya Perusahaan dan Tenaga Kerja menurut Klasifikasi Industri di Kabupaten Halmahera Selatan, 2017**
Table 6.1.1 **Number of Establishment and Employee by Type of Industry in Halmahera Selatan Regency, 2017**

	Nama Industri <i>Name of Industry</i>	Banyaknya Perusahaan <i>Number of Establishment</i>	Tenaga Kerja Employee <i>(orang/people)</i>
	(1)	(2)	(3)
10	Makanan/ <i>Food</i>	60	...
11	Minuman/ <i>Beverage</i>	-	-
12	Pengolahan Tembakau/ <i>Tobacco Products</i>	-	-
13	Tekstil/ <i>Textiles</i>	15	6
14	Pakaian Jadi/ <i>Wearing Apparels</i>	-	-
15	Kulit, Barang dari Kulit dan Alas Kaki/ <i>Leather and Related Products</i>	-	-
16	Kayu, Barang dari Kayu dan Gabus dan Barang Anyaman dari Bambu, Rotan dan Sejenisnya/ <i>Wood and Products of Wood and Cork Except Furniture</i>	-	-
17	Kertas dan Barang dari Kertas/ <i>Paper and Paper Products</i>	16	...
18	Pencetakan dan Reproduksi Media Rekaman/ <i>Printing and Reproduction of Recorded Media</i>	-	-
21	Farmasi, Produk Obat Kimia dan Obat Tradisional/ <i>Pharmaceuticals, Medicinal, and Botanical</i>	-	-
23	Barang Galian Bukan Logam/ <i>Other Non-metallic Mineral Products</i>	15	...
24	Logam Dasar/ <i>Basic Metals</i>	-	-
25	Barang Logam, Bukan Mesin dan Peralatannya/ <i>Fabricated Metal Products, Except Machinery and Equipment</i>	-	-
26	Komputer, Barang Elektronik dan Optik/ <i>Computer, Electronic, and Optical Products</i>	-	-
27	Peralatan Listrik/ <i>Electrical Equipment</i>	-	-
28	Mesin dan Perlengkapan/ <i>Machinery and Equipment</i>	-	-
29	Kendaraan Bermotor, Trailer dan Semi Trailer/ <i>Motor Vehicles, Trailers and Semi-trailers</i>	-	-
30	Alat Angkutan Lainnya/ <i>Other Transport Equipment</i>	-	-

Tabel _____ **6.1.1** **Lanjutan**
Table _____ **Continued**

	Nama Industri <i>Name of Industry</i>	Banyaknya Perusahaan <i>Number of</i> <i>Establishment</i>	Tenaga Kerja Employee <i>(orang/people)</i>
	(1)	(2)	(3)
31	Furnitur/ <i>Furniture</i>	-	-
32	Pengolahan Lainnya/ <i>Other Manufacturing</i>	-	-
	Jasa Reparasi dan Pemasangan Mesin dan		
33	Peralatan/ <i>Repair and Installation of Machinery</i> <i>and Equipment</i>	-	-
	Jumlah/Total		
	2017	106	...
	2016	199	357

Sumber/*Source*: Dinas Koperasi, Perindustrian dan Perdagangan Kabupaten Halmahera Selatan/
Cooperative Services, Manufacturing and Trade Services of Halmahera Selatan Regency

6.2. ENERGI / ENERGY

Tabel 6.2.1 **Daya Terpasang, Produksi, dan Distribusi Listrik pada Cabang/Ranting PLN di Kabupaten Halmahera Selatan, 2013-2017**
Table 6.2.1 **Installed Capacity, Production and Distribution of Electricity of State Electricity Company at Branch Level in Halmahera Selatan Regency, 2013-2017**

Tahun	Daya Terpasang (KW) <i>Installed Capacity (KW)</i>	Produksi Listrik (KWh) <i>Production of Electricity (KWh)</i>	Listrik Terjual (KWh) <i>Electricity Sold (KWh)</i>	Dipakai Sendiri (KWh) <i>Own Usage (KWh)</i>	Susut/Hilang (KWh) <i>Shrink/Lost (KWh)</i>
(1)	(2)	(3)	(4)	(5)	(6)
2013	7 589	23 809 337	19 961 753	...	3 799 584
2014 ¹	10 389	2 359 797	1 760 911	9 849	513 025
2015 ¹	11 141	2 560 934	2 551 520	9 414	513 025
2016	5 017	2 312 007	2 272 148	-	310 106
2017	17 758	33 688 759	28 794 869	332 798	4 893 890

Sumber/Source: PT. PLN Wilayah Maluku dan Maluku Utara/State Electricity Company of Maluku and Maluku Utara

Tabel
Table

6.2.2

Banyaknya Unit Terpasang, Daya Terpasang dan Daya Mampu Menurut Ranting PLN di Kabupaten Halmahera Selatan 2017
Number of Installed Units, Installed Power and Capability According to the PLN Branch in Halmahera Selatan Regency 2017

Ranting Branches	Banyaknya Unit Pembangkit(KW) Number of Installed Units(KW)	Daya Terpasang(KW) Installed Power(KW)	Daya Mampu(KW) Capability According(KW)
(1)	(2)	(3)	(4)
Bacan	13	10 500	5 800
Laiwui	10	1 497	960
Saketa	7	1 230	810
Madopolo	7	1 064	750
Jiko	5	650	430
Kayoa	6	1 117	740
Makian	4	1 700	1 230
Halmahera Selatan	52	17 758	10 720

Sumber/Source: PT. PLN Wilayah Maluku dan Maluku Utara/State Electricity Company of Maluku and Maluku Utara

Tabel
Table

6.2.3

Jumlah Pelanggan Listrik Menurut Ranting PLN di Kabupaten
Halmahera Selatan, 2013-2017
*Number of Electricity Customer by Branches in Halmahera
Selatan Regency, 2013-2017*

Ranting Branches	2013	2014	2015	2016	2017
(1)	(2)	(3)	(4)	(5)	(6)
Bacan	9 456	10 834	10 354	13 100	...
Laiwui	2 308	2 603	2 502	2 786	...
Saketa	1 831	1 909	1 901	2 343	...
Madopolo	1 226	1 304	1 234	1 430	...
Jiko	914	1 251	1 029	1 409	...
Maffa
Guruapin
Halmahera Selatan	15 735	17 901	17 020	21 068	21 772

Sumber/Source: PT. PLN Wilayah Maluku dan Maluku Utara/State Electricity Company of Maluku and Maluku Utara

Tabel
Table

6.2.4

Persentase Banyaknya Desa Pengguna Listrik dan Jaringan di
Kabupaten Halmahera Selatan, 2017
*Number of Percentage of Electricity and Network User in
Halmahera Selatan Regency, 2017*

	Kecamatan <i>Subdistrict</i>	Sarana Listrik <i>Facility of Electricity</i>		Persentase <i>Percentage</i>		
		Ada <i>Exist</i>	Tidak <i>Not Exist</i>	Jumlah <i>Total</i>	%	
		(1)	(2)	(3)	(4)	(5)
010	Obi Selatan	6	2	8	75	
020	Obi	9	-	9	100	
021	Obi Barat	3	3	6	50	
022	Obi Timur	1	3	4	25	
023	Obi Utara	6	1	7	86	
030	Bacan	13	1	14	93	
031	Mandioli Selatan	6	-	6	100	
032	Mandioli Utara	4	2	6	67	
033	Bacan Selatan	10	-	10	100	
034	Kep Batang Lomang	6	2	8	75	
040	Bacan Timur	7	3	10	70	
041	Bacan Timur Selatan	5	2	7	71	
042	Bacan Timur Tengah	7	-	7	100	
050	Bacan Barat	3	4	7	43	
051	Kasiruta Barat	3	7	10	30	
052	Kasiruta Timur	4	4	8	50	
053	Bacan Barat Utara	1	7	8	13	
060	Kayoa	10	5	15	67	
061	Kayoa Barat	3	1	4	75	
062	Kayoa Selatan	3	2	5	60	
063	Kayoa Utara	6	-	6	100	
070	Pulau Makian	15	-	15	100	
071	Makian Barat	7	-	7	100	
080	Gane Barat	7	3	10	70	
081	Gane Barat Selatan	5	3	8	63	
082	Gane Barat Utara	12	-	12	100	
083	Kep Joronga	1	6	7	14	
090	Gane Timur	10	2	12	83	
091	Gane Timur Tengah	3	5	8	38	
092	Gane Timur Selatan	1	4	5	20	
	Halmahera Selatan	2017	177	72	249	68
		2015	161	89	250	64,40

Sumber/*Source*: Dinas Pertambangan dan Energi Kabupaten Halmahera Selatan/*Mines and Energy Services of Halmahera Selatan Regency*

Tabel

Table

6.2.5

Pelanggan, Volume dan Nilai Air Minum yang Disalurkan PDAM menurut Jenis Pelanggan di PDAM Cabang Bacan, 2017
Customers, Volume and Value of Distributed Water by Type of Customers Regional Municipal Water Corporation in Bacan, 2017

Jenis Pelanggan <i>Type of Customers</i>	Pelanggan <i>Customers</i>	Air yang Disalurkan <i>Distributed Water</i>	
		Volume <i>Volume</i> (m ³)	Nilai <i>Value</i> (Rp)
(1)	(2)	(3)	(4)
Sosial / <i>Social</i> Non Niaga	175	7 364	7 848 250
- Rumah Tangga / <i>Household</i>	10 440	163 609	510 944 500
- Instansi Pemerintah / <i>Government</i>	146	7 300	22 131 000
Niaga dan Industri / <i>Commerce</i> <i>and Industry</i>	886	18 684	59 889 000
Khusus / <i>Adhoc</i>	3	166	1 735 000
Jumlah/ Total	2017	11 650	197 123
	2016	10 956	602 574 750
		193 935	602 871 100

Sumber/Source: PDAM Cabang Bacan, Kabupaten Halmahera Selatan/*Regional Municipal Water Corporation in Bacan, Halmahera Selatan Regency*

Tabel
Table

6.2.6

Jumlah Pelanggan PDAM Cabang Bacan Menurut Jenis Konsumen, 2013-2017
Number of Customer Regional Municipal Water Corporation in Bacan by Type of Customers, 2013-2017

Jenis Pelanggan Type of Customers	2013	2014	2015	2016	2017
(1)	(2)	(3)	(4)	(5)	(6)
Sosial / Social	121	124	135	176	175
Non Niaga					
- Rumah Tangga / Household	5 884	6 438	6 862	9 747	10 440
- Instansi Pemerintah / Government	79	106	106	141	146
Niaga dan Industri / Commerce and Industry	236	332	819	889	886
Khusus / Adhoc	2	2	3	3	3
Jumlah/Total	6 322	7 002	7 925	10 956	11 650

Sumber/Source: PDAM Cabang Bacan, Kabupaten Halmahera Selatan/Regional Municipal Water Corporation in Bacan, Halmahera Selatan Regency

Tabel
Table

6.2.7

Jumlah Air Minum yang Disalurkan PDAM Menurut Jenis
Konsumen di PDAM Cabang Bacan (m³), 2013-2017
*Volume of Sanitary Water Distributed by Type of Customers in
Halmahera Selatan Regency (m³), 2013-2017*

Jenis Pelanggan <i>Type of Customers</i>	2013	2014	2015	2016	2017
(1)	(2)	(3)	(4)	(5)	(6)
Sosial / <i>Social</i>	4 344	4 430	3 344	6 305	7 364
Non Niaga					
- Rumah Tangga / <i>Household</i>	90 756	118 150	117 707	157 322	163 609
- Instansi Pemerintah / <i>Government</i>	3 647	5 387	4 649	10 275	7 300
Niaga dan Industri / <i>Commerce and Industry</i>	4 881	6 047	13 221	19 809	18 684
Khusus / <i>Adhoc</i>	438	424	739	224	166
Jumlah/Total	104 066	134 438	139 660	193 935	197 123

Sumber/Source: PDAM Cabang Bacan, Kabupaten Halmahera Selatan/*Regional Municipal Water Corporation in Bacan, Halmahera Selatan Regency*

<https://halmaheraselatankab.bps.go.id>

PENJELASAN TEKNIS

1. Data perdagangan bersumber dari Dinas Perindustrian dan Perdagangan Kabupaten Halmahera Selatan.
2. Data perkoperasian bersumber dari Dinas Koperasi dan UKM Kabupaten Halmahera Selatan. Data koperasi yang disajikan meliputi jumlah usaha koperasi.
3. **Koperasi** adalah badan usaha yang beranggotakan orang seorang atau badan hukum koperasi dengan melandaskan kegiatannya berdasarkan prinsip koperasi sekaligus sebagai gerakan ekonomi rakyat yang berdasar atas asas kekeluargaan.

TECHNICAL NOTES

1. *Data for trade are generated from Indutry and Trade Services of Halmahera Selatan Regency.*
2. *Data for cooperatives are generated from Medium and Small Business and Cooperative Services of Halmahera Selatan Regency. Types of cooperatives data include number of cooperatives.*
3. **Cooperative** is an establishment that its members are people or establishments with legal status of cooperative and its activities based on people economic movement.

ULASAN**DESCRIPTION**

Sektor perdagangan merupakan salah satu sektor yang cukup berkembang di Kabupaten Halmahera Selatan. Pada tahun 2014, sarana perdagangan tercatat sebanyak 7.893 unit, jauh lebih banyak dibandingkan dengan tahun sebelumnya yaitu 7.625 unit.

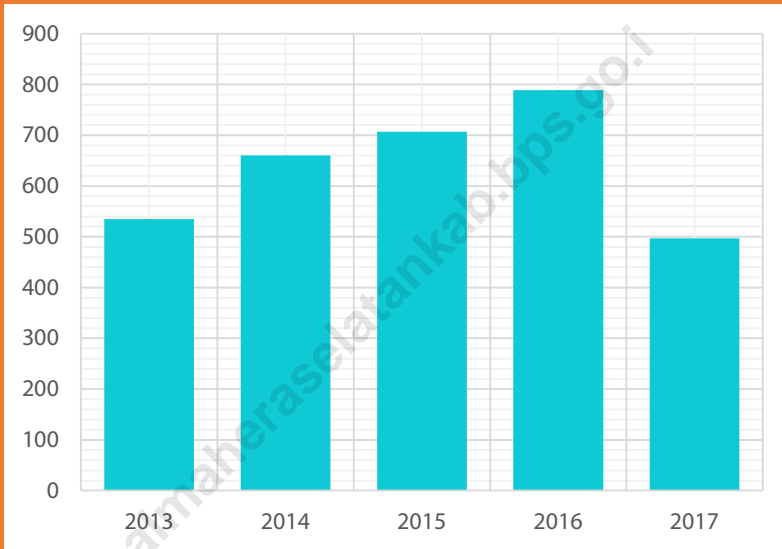
Trade is one of the economics sector which is sufficiently increased in Halmahera Selatan Regency. It is noted that there are 7.893 units of trade facilities in 2015; it is increased compared with the previous year that was 7.625 units.

Jumlah Koperasi Unit Desa (KUD) di Kabupaten Halmahera Selatan pada tahun 2017 adalah sebanyak 19 koperasi yang tersebar di 12 kecamatan.

Number of Village Unit Cooperatives in Halmahera Selatan Regency in 2017 are 19 cooperation, and those are distributed into 12 subdistrict.

Gambar 7 Banyaknya Perusahaan Menurut Bentuk Badan Hukum di Kabupaten Halmahera, 2013-2017

Figure 7 Number of Establishment by Type of Business Entity in Halmahera Selatan Regency, 2013-2017



Sumber/Source: Kantor Pelayanan Perizinan Terpadu Kabupaten Halmahera Selatan/Integrated Licensing Services Office of Halmahera Selatan Regency

Tabel
Table

7.1

**Banyaknya Usaha/Perusahaan Menurut Bentuk Badan Hukum
di Kabupaten Halmahera Selatan, 2013-2017**
*Number of Establishment by Type of Business Entity in
Halmahera Selatan Regency, 2013-2017*

Badan Hukum Legal Entity	2013	2014	2015	2016	2017
(1)	(2)	(3)	(4)	(5)	(6)
PT	22	29	30	19	39
CV/Firma CV/Firm	88	99	112	105	126
Koperasi Cooperative	12	12	23	17	7
Perorangan Individual	413	520	542	648	325
Jumlah/Total	535	660	707	789	497

Sumber/Source: Dinas Penanaman Modal dan PTSP Kabupaten Halmahera Selatan/Department of Investment and Integrated Services One door of Halmahera Selatan Regency

Tabel
Table

7.2

**Banyaknya Pedagang Menurut Kecamatan di Kabupaten
Halmahera Selatan, 2015**
*Number of Merchants by Subdistrict in Halmahera Selatan
Regency, 2015*

	Kecamatan <i>Subdistrict</i>	Pedagang Besar <i>Whole Saler</i>	Pedagang Menengah <i>Medium Merchant</i>	Pedagang Kecil <i>Retailer</i>
	(1)	(2)	(3)	(4)
010	Obi Selatan	-	4	10
020	Obi	6	2	30
021	Obi Barat	1	-	4
022	Obi Timur	-	1	5
023	Obi Utara	2	-	18
030	Bacan	18	110	320
031	Mandioli Selatan	-	-	6
032	Mandioli Utara	-	-	2
033	Bacan Selatan	10	40	150
034	Kep Batang Lomang	-	-	3
040	Bacan Timur	4	13	43
041	Bacan Timur Selatan	1	-	1
042	Bacan Timur Tengah	-	1	13
050	Bacan Barat	-	-	5
051	Kasiruta Barat	-	1	3
052	Kasiruta Timur	-	-	4
053	Bacan Barat Utara	1	-	21
060	Kayoa	-	-	25
061	Kayoa Barat	-	1	1
062	Kayoa Selatan	-	-	8
063	Kayoa Utara	-	-	1
070	Pulau Makian	-	-	30
071	Makian Barat	-	-	2
080	Gane Barat	-	-	9
081	Gane Barat Selatan	-	-	2
082	Gane Barat Utara	-	-	3
083	Kep Jorong	-	-	2
090	Gane Timur	5	10	80
091	Gane Timur Tengah	2	10	35
092	Gane Timur Selatan	1	10	25
	Halmahera	2015	203	861
	Selatan	2014	51	861

Sumber/Source: Dinas Koperasi, Perindustrian dan Perdagangan Kabupaten Halmahera Selatan/
Cooperative Services, Manufacturing and Trade Services of Halmahera Selatan Regency

Tabel

Tabel

7.3

Banyaknya Sarana Perdagangan Menurut Jenisnya di Kabupaten Halmahera, 2010-2014
Number of Trading Facilities by Type of Facility in Halmahera Selatan Regency, 2010-2014

Sarana Perdagangan Trade Facilities	2010	2011	2012	2013	2014
(1)	(2)	(3)	(4)	(5)	(6)
Pasar Umum <i>Common Market</i>	-	2	3	4	5
Pasar Desa <i>Village Market</i>	13	17	18	19	20
Toko <i>Shop</i>	160	174	268	342	413
Kios <i>Stall</i>	2 443	2 498	4 613	7 162	7 263
Warung <i>Small Shop</i>	2	5	15	23	104
Rumah Makan/Restoran <i>Restaurant</i>	55	60	67	75	88
Jumlah/Total	2 673	2 756	4 984	7 625	7 893

Sumber/Source: Dinas Koperasi, Perindustrian dan Perdagangan Kabupaten Halmahera Selatan/
 Cooperative Services, Manufacturing and Trade Services of Halmahera Selatan Regency

Tabel
Table

7.4

Banyaknya Koperasi Menurut Jenis Koperasi dan Kecamatan di Kabupaten Halmahera Selatan, 2017
Number of Cooperative by Type of Cooperative in Halmahera Selatan Regency, 2017

	Kecamatan Subdistrict	Jenis Koperasi / Type of Cooperative						
		KUD	KPN	Kopkar	Kop- wan	KSU	Lain- nya	
	(1)	(2)	(3)	(4)	(5)	(6)	(7)	
010	Obi Selatan	2	-	-	-	4	5	
020	Obi	1	-	-	1	9	5	
021	Obi Barat	1	-	-	-	-	-	
022	Obi Timur	1	-	-	-	1	-	
023	Obi Utara	1	-	-	1	4	3	
030	Bacan	1	6	-	1	28	27	
031	Mandioli Selatan	-	-	-	-	-	2	
032	Mandioli Utara	-	-	-	-	-	3	
033	Bacan Selatan	1	2	1	1	22	11	
034	Kep Batang Lomang	-	-	-	-	3	7	
040	Bacan Timur	-	1	-	2	4	8	
041	Bacan Timur Selatan	-	-	-	-	4	1	
042	Bacan Timur Tengah	-	-	-	-	4	5	
050	Bacan Barat	-	-	-	2	3	-	
051	Kasiruta Barat	-	-	-	-	3	-	
052	Kasiruta Timur	-	-	-	-	1	-	
053	Bacan Barat Utara	-	-	-	-	2	-	
060	Kayoa	2	-	-	1	7	4	
061	Kayoa Barat	-	-	-	-	1	2	
062	Kayoa Selatan	-	-	-	-	4	-	
063	Kayoa Utara	-	-	-	-	1	-	
070	Pulau Makian	-	-	-	-	8	1	
071	Makian Barat	-	-	-	-	-	2	
080	Gane Barat	1	-	-	1	12	10	
081	Gane Barat Selatan	-	-	-	-	4	5	
082	Gane Barat Utara	1	-	-	-	4	6	
083	Kep Joronga	-	-	-	-	2	1	
090	Gane Timur	7	-	-	-	-	4	
091	Gane Timur Tengah	1	-	-	1	-	1	
092	Gane Timur Selatan	-	-	-	-	1	-	
Halmahera		2017	19	9	1	11	136	115
Selatan		2016	21	10	1	12	134	110

Sumber/Source: Dinas Koperasi, Perindustrian dan Perdagangan Kabupaten Halmahera Selatan/
 Cooperative Services, Manufacturing and Trade Services of Halmahera Selatan Regency

<https://halmaheraselatankab.bps.go.id>

PENJELASAN TEKNIS

1. Konsep dan definisi pariwisata mengikuti rekomendasi *United Nations World Tourism Organization* (UNWTO) dan *International Union of Office Travel Organization* (IUOTO).
2. **Wisatawan mancanegara (wisman)** ialah setiap pengunjung yang mengunjungi suatu negara di luar tempat tinggalnya, didorong oleh satu atau beberapa keperluan tanpa bermaksud memperoleh penghasilan di tempat yang dikunjungi dan lamanya kunjungan tersebut tidak lebih dari satu tahun (12 bulan). Definisi ini mencakup 2 (dua) kategori wisatawan mancanegara, yaitu :
 - a. **Wisatawan (turis)** ialah setiap pengunjung seperti definisi di atas yang tinggal paling sedikit 24 jam, akan tetapi tidak lebih dari 1 (satu) tahun di tempat yang dikunjungi, dengan maksud antara lain: berlibur, rekreasi, olah raga, bisnis, menghadiri pertemuan, studi, dan kunjungan dengan alasan kesehatan.
 - b. **Excursionist** ialah setiap pengunjung seperti definisi di atas yang tinggal kurang dari 24 jam di tempat yang dikunjungi (termasuk "Cruise passengers"). *Cruise Passengers* ialah setiap pengunjung yang tiba di suatu negara di mana mereka tidak menginap di akomodasi yang tersedia di negara tersebut, misalnya dengan kapal laut.

TECHNICAL NOTES

1. *The concept and definition of tourism refers to the recommendations of the United Nations World Tourism Organization (UNWTO) and International Union of Office Travel Organizations (IUOTO).*
2. **An International Visitor** is any person visiting a country other than his usual place of residence for any reason other than for earning income in the country visited, and the length of stay is no more than one year (12 months).

This definition covers two categories of foreign visitors, namely :

- a. **"Tourist"** is any visitor staying for at least 24 hours, but no more than one year, in the country visited, with the intention of visiting, and for any of these purposes: *pleasure, recreation and sports, business, visiting friends and relatives, missions, attending meetings, conferences, visit for health reasons and study.*
- b. **"Excursionist"** is any visitor staying less than 24 hours in the country visited including, *"Cruise Passengers", i.e. visitors arriving in a country without staying in any accommodation available in the visited country.*

3. **Usaha penyediaan akomodasi** adalah usaha yang menyediakan pelayanan penginapan yang dapat dilengkapi dengan pelayanan pariwisata lainnya. Usaha penyediaan akomodasi dapat berupa hotel, vila, pondok wisata, bumi perkemahan, persinggahan karavan, dan akomodasi lainnya yang digunakan untuk tujuan pariwisata.
 4. **Hotel** adalah penyediaan akomodasi secara harian berupa kamar-kamar di dalam satu bangunan yang dapat dilengkapi dengan jasa pelayanan makan dan minum, kegiatan hiburan dan atau fasilitas lainnya. Hotel terdiri dari hotel berbintang dan hotel nonbintang.
3. ***The business of providing accommodation*** is a business that provides specialty services that can be equipped with other tourism services. It includes hotel, villa, cottage, camping, caravan stop, and other accommodation that are used for tourism purposes.
 4. ***Hotel*** is a daily supply of accommodation rooms within a building which can be equipped with eating and drinking services, entertainment activities and/or other facilities. Hotel consists of a classified hotel and a non-classified hotel.

ULASAN

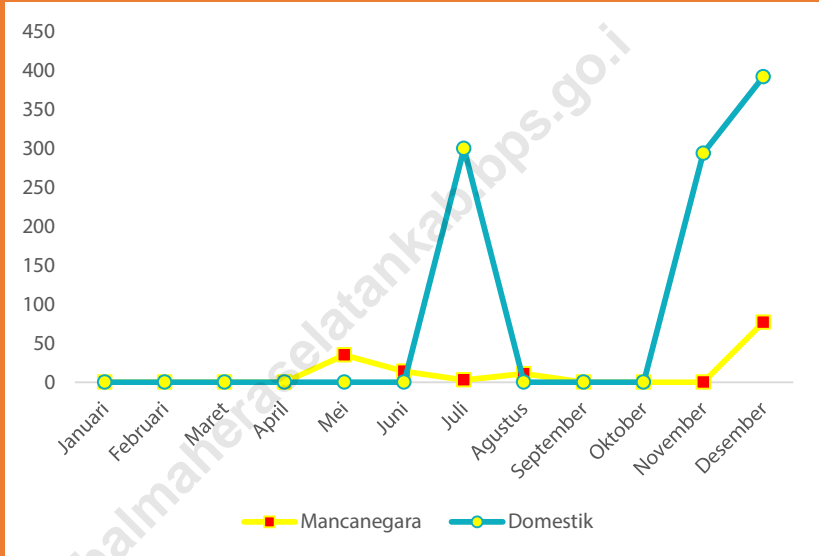
Pada tahun 2017, jumlah akomodasi, kamar dan tempat tidur adalah sebanyak 38 unit, 546 kamar, dan 545 tempat tidur. Pada tahun 2016 terdapat 986 wisatawan domestik dan 140 wisatawan mancanegara yang mengunjungi Kabupaten Halmahera Selatan.

DESCRIPTION

In 2017, The number of accommodation, room and bed in 2017 are 38 units, 546 rooms and 545 beds. In 2017, there were 986 domestic tourist and 140 foreign tourist who visited in Halmahera Selatan Regency.

Gambar 8 Banyaknya Wisatawan Mancanegara dan Domestik menurut Bulan di Kabupaten Halmahera Selatan, 2017

Figure 8 Number of International and Domestic Visitors by Month in Halmahera Selatan Regency, 2017



Sumber/Source: Dinas Pariwisata Kabupaten Halmahera Selatan/Tourism Services of Halmahera Selatan Regency

Tabel
Table

8.1

**Jumlah Hotel dan Restoran/Rumah Makan di Kabupaten
Halmahera Selatan, 2012-2017**
*Number of Accomodation and Restaurant in Halmahera
Selatan Regency, 2012-2017*

Tahun Year	Hotel Nonbintang Non-Classified Hotel	Penginapan Lodging	Rumah Makan Restaurant
(1)	(2)	(3)	(4)
2012	2	29	48
2013	2	29	48
2014	3	31	50
2015	3	34	50
2017	3	35	11

Sumber/Source: Dinas Pariwisata Kabupaten Halmahera Selatan/Tourism Services of Halmahera Selatan Regency

Tabel
Table

8.2

Banyaknya Akomodasi, Kamar dan Tempat Tidur Menurut Kecamatan di Kabupaten Halmahera Selatan, 2017
Number of Accomodations, Rooms and Beds by Subdistrict in Halmahera Selatan Regency, 2017

	Kecamatan Subdistrict	Akomodasi Accommodation	Kamar Room	Tempat Tidur Bed
	(1)	(2)	(3)	(4)
010	Obi Selatan	-	-	-
020	Obi	6	32	32
021	Obi Barat	-	-	-
022	Obi Timur	-	-	-
023	Obi Utara	-	-	-
030	Bacan	20	347	346
031	Mandioli Selatan	-	-	-
032	Mandioli Utara	-	-	-
033	Bacan Selatan	3	50	50
034	Kep Batang Lomang	-	-	-
040	Bacan Timur	8	113	113
041	Bacan Timur Selatan	-	-	-
042	Bacan Timur Tengah	-	-	-
050	Bacan Barat	-	-	-
051	Kasiruta Barat	-	-	-
052	Kasiruta Timur	-	-	-
053	Bacan Barat Utara	-	-	-
060	Kayoa	-	-	-
061	Kayoa Barat	-	-	-
062	Kayoa Selatan	-	-	-
063	Kayoa Utara	-	-	-
070	Pulau Makian	-	-	-
071	Makian Barat	-	-	-
080	Gane Barat	1	4	4
081	Gane Barat Selatan	-	-	-
082	Gane Barat Utara	-	-	-
083	Kep Jorong	-	-	-
090	Gane Timur	-	-	-
091	Gane Timur Tengah	-	-	-
092	Gane Timur Selatan	-	-	-
	Halmahera Selatan	2017	38	546
		2016	40	536

Sumber/Source: Dinas Pariwisata Kabupaten Halmahera Selatan/Tourism Services of Halmahera Selatan Regency

Tabel
Table

8.3

**Banyaknya Akomodasi, Kamar dan Tempat Tidur di
Kabupaten Halmahera Selatan, 2013-2017**
*Number of Accomodations, Rooms and Beds in Halmahera
Selatan Regency, 2013-2017*

Tahun Year	Akomodasi Accomodation	Kamar Room	Tempat Tidur Bed
(1)	(2)	(3)	(4)
2013	31	382	381
2014	33	412	411
2015	40	536	418
2016	40	536	418
2017	39	570	536

Sumber/Source: Dinas Pariwisata Kabupaten Halmahera Selatan/Tourism Services of Halmahera Selatan Regency

Tabel
Table

8.4

Banyaknya Wisatawan Mancanegara dan Domestik menurut Bulan di Kabupaten Halmahera Selatan, 2017
Number of International and Domestic Visitors by Month in Halmahera Selatan Regency, 2017

Bulan Month	Wisatawan Tourist		Jumlah Total	
	Mancanegara Foreign	Domestik Domestic		
(1)	(2)	(3)	(4)	
Januari/January	-	-	-	
Februari/February	-	-	-	
Maret/March	-	-	-	
April/April	-	-	-	
Mei/May	35	-	35	
Juni/June	14	-	14	
Juli/July	3	300	303	
Agustus/August	11	-	11	
September/September	-	-	-	
Oktober/October	-	-	-	
November/November	-	294	294	
Desember/December	77	392	469	
Jumlah/ Total	2017	140	986	1 126
	2016	125	790	915

Sumber/Source: Dinas Pariwisata Kabupaten Halmahera Selatan/Tourism Services of Halmahera Selatan Regency

PENJELASAN TEKNIS

1. Data transportasi dan komunikasi meliputi:
 - a. Panjang jalan
 - b. Angkutan darat
 - c. Angkutan laut
 - d. Angkutan udara
 - e. Pos dan telekomunikasi
2. **Kendaraan bermotor** adalah setiap kendaraan yang digerakkan oleh peralatan teknik yang ada pada kendaraan tersebut, biasanya digunakan untuk angkutan orang atau barang di atas jalan raya selain kendaraan yang berjalan di atas rel. Kendaraan bermotor yang dicatat adalah semua jenis kendaraan kecuali kendaraan bermotor TNI/Polri dan Korps Diplomatik.
3. **Mobil penumpang** adalah setiap kendaraan bermotor yang dilengkapi dengan tempat duduk untuk sebanyak-banyaknya delapan orang, tidak termasuk tempat duduk untuk pengemudi, baik dilengkapi atau tidak dilengkapi bagasi.
4. **Mobil bus** adalah setiap kendaraan bermotor yang dilengkapi dengan tempat duduk untuk lebih dari delapan orang, tidak termasuk tempat duduk untuk pengemudi, baik dilengkapi atau tidak dilengkapi bagasi.
5. **Mobil truk** adalah setiap kendaraan bermotor yang digunakan untuk

TECHNICAL NOTES

1. *Data on transportations and communications cover:*
 - a. *Length of road*
 - b. *Land transportation*
 - c. *Sea transportation*
 - d. *Air transportation*
 - e. *Post and telecommunication*
2. **Motor vehicles** are any kind of vehicles motorized by machine set up in those vehicles, they are usually used for transporting peoples or goods on roads except vehicles moving along a railway line. The data cover all kinds of motor vehicles except those belong to Indonesia Army Force Indonesian State Police and Diplomatic Corps.
3. **Passenger cars** are any motor vehicles with no more than eight seats, excluding seat for driver, it can be with or without hoot.
4. **Buses** are large passenger cars having seats for more than eight passengers, excluding seat for driver, it can be with or without hoot.
5. **Trucks** are any motor vehicles used to transport goods excluding passenger

angkutan barang, selain mobil penumpang, mobil bis dan kendaraan bermotor roda dua.

cars, buses, and motorcycles.

6. Data panjang jalan kabupaten/kota bersumber dari Dinas Pekerjaan Umum Kabupaten/Kota.
7. **Kunjungan kapal** adalah kapal yang datang di pelabuhan baik untuk berlabuh di perairan maupun bersandar di dermaga.
8. Sumber data transportasi berasal dari masing-masing instansi terkait, dikumpulkan oleh Badan Pusat Statistik (BPS) Kabupaten Halmahera Selatan setiap bulan.
9. **Kantor Pos** adalah tempat pemberi pelayanan komunikasi tertulis dan atau surat elektronik, layanan paket, layanan logistik, layanan transaksi keuangan, dan layanan keagenan pos untuk kepentingan umum. Rumah pos berfungsi sama seperti kantor pos dan kantor pos pembantu, bedanya rumah pos biasanya terletak di daerah terpencil.
10. **Telekomunikasi** adalah setiap pemancaran, pengiriman dan atau penerimaan dari setiap informasi dalam bentuk tanda-tanda, isyarat, tulisan, gambar, suara, dan bunyi melalui sistem kawat, optik, radio atau sistem elektromagnetik lainnya.
11. **Jaringan telekomunikasi** adalah rangkaian perangkat telekomunikasi dan kelengkapannya yang digunakan dalam bertelekomunikasi.
6. *Data on the length of regency/city roads data were taken from Regency Public Works Offices.*
7. **Ship call** is a ship arriving at a port either for mooring or berthing.
8. *Data on transportations are compiled by the BPS-Statistics of Halmahera Selatan Regency, these data are obtained from relevant institutions every month.*
9. **Post Office** is a service provider facility of written communication and or electronic mail, parcel service, logistics services, financial transaction services, and postal services to the public. Postal house has the same function as the post office and subsidiary of post office, the difference is that postal house is usually located in remote areas.
10. **Telecommunication** includes every transmitting, delivering and or receiving from every information of marking, signal, article, picture, sound and voice through strand of wire system, optic, radio or other electromagnetic system.
11. **Telecommunication network** is peripheral network of telecommunication and its equipment used in the means of telecommunication.

12. **Telepon rumah** adalah jaringan telekomunikasi menggunakan perangkat telepon tetap dengan kabel yang secara umum diatur oleh standar-standar teknis dengan menggunakan suatu nomor telepon, dikenal pula sebagai Public Switched Telephone Network (PSTN). Pada umumnya dimanfaatkan untuk telepon rumah dan jaringan internet, memiliki kemampuan menghantarkan sinyal dengan kuat dan jelas dengan biaya yang relatif lebih murah.

12. Home phone is a telecommunication network using fixed line telephone device which is generally regulated by technical standards, using a phone number, also known as the Public Switched Telephone Network (PSTN). It is generally used for home phone and Internet networks, has the ability to deliver a strong and clear signal with a relatively low cost.

ULASAN

DESCRIPTION

9.1 Transportasi**9.1 Transportation****9.1.1 Perhubungan Darat****9.1.1 Land Transportation**

Jalan merupakan prasarana angkutan darat yang penting untuk memperlancar kegiatan perekonomian. Usaha pembangunan yang makin meningkat menuntut adanya transportasi untuk menunjang mobilitas penduduk dan kelancaran distribusi barang dari dan ke suatu daerah.

Roads are very important infrastructure for transportation in accelerating economic activity. In addition, the development program require transportation to support population mobility and distribution of goods and services.

Panjang jalan di Kabupaten Halmahera Selatan pada tahun 2017 adalah sepanjang 1.709,62 km. Dilihat dari jenis permukaannya, 301,41 km jalan di Kabupaten Halmahera Selatan merupakan aspal, 245,94 km jalan kerikil, dan 1.162,27 km jalan tanah.

In 2017, the length of road in Halmahera Selatan Regency is 1,709.62 km. There is about 301.41 km of asphalt road surface, 245.94 km of gravel road surface, and 1,162.27 km of land road surface.

9.1.2 Perhubungan Laut**9.1.2 Sea Transportation**

Tahun 2017, jumlah penumpang yang berangkat dari pelabuhan Babang adalah sebanyak 98.156 orang dan yang datang sebanyak 88.985 orang. Sedangkan jumlah barang yang dibongkar tercatat sebesar 62.083 kg dan yang dimuat sebanyak 72.723,18 kg.

In 2017, the number of passengers departing from Babang port was 98,156 people and 88,985 people arrived. Whereas the amount of goods unloaded was recorded at 62,083 kg and that was loaded as much as 72,723.18 kg.

9.1.3 Perhubungan Udara**9.1.3 Air Transportation**

Pada tahun 2017 tercatat 17.309 penumpang yang berangkat dan 16.534 penumpang datang melalui bandar udara Oesman Sadik Labuha.

In 2017 there were 17.309 passengers departing and 16,534 passengers came through Oesman Sadik Labuha airport.

Arus barang yang dibongkar melalui bandar udara Oesman Sadik Labuha tercatat 102.165 kg bagasi. Sedangkan barang yang dimuat melalui bandar udara

The flow of goods unloaded through Oesman Sadik Labuha airport recorded 102,165 kg of baggage. While goods loaded through Oesman Sadik Labuha airport in 2017 recorded 71,489 kg of baggage.

Oesman Sadik Labuha tahun 2017 tercatat 71.489 kg bagasi.

9.2 Komunikasi

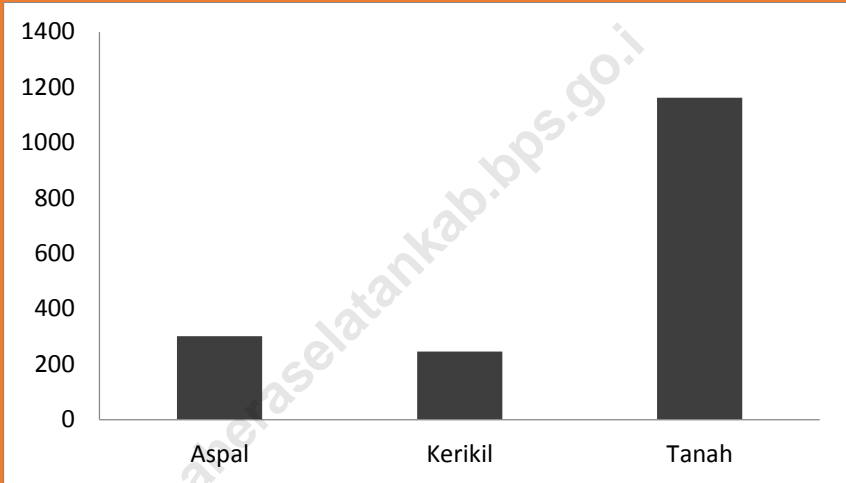
Pembangunan sarana pos dan telekomunikasi diarahkan untuk meningkatkan kelancaran arus informasi antara satu daerah dan daerah lainnya. Kelancaran informasi diharapkan akan mampu memacu kegiatan perekonomian antardaerah.

9.2 Communication

The purpose of postal and telecommunication infrastructures is to accelerate the flow of information to all over the region and increased economics inter region.

Gambar 9.1 Panjang Jalan Menurut Jenis Permukaan di Kabupaten Halmahera Selatan (km), 2017

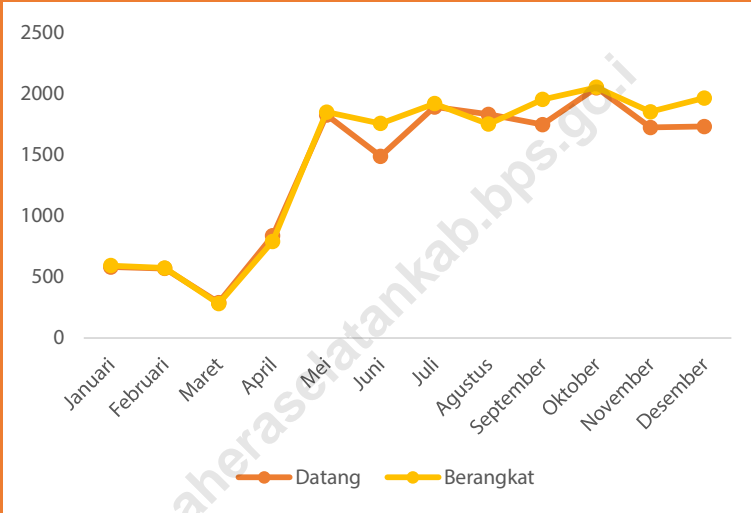
Figure 9.1 Length of Road by Type of Surface in Halmahera Selatan Regency (km), 2017



Sumber/Source: Dinas Pekerjaan Umum dan Kimpraswil Kabupaten Halmahera Selatan/*Public Work Service of Halmahera Selatan Regency*

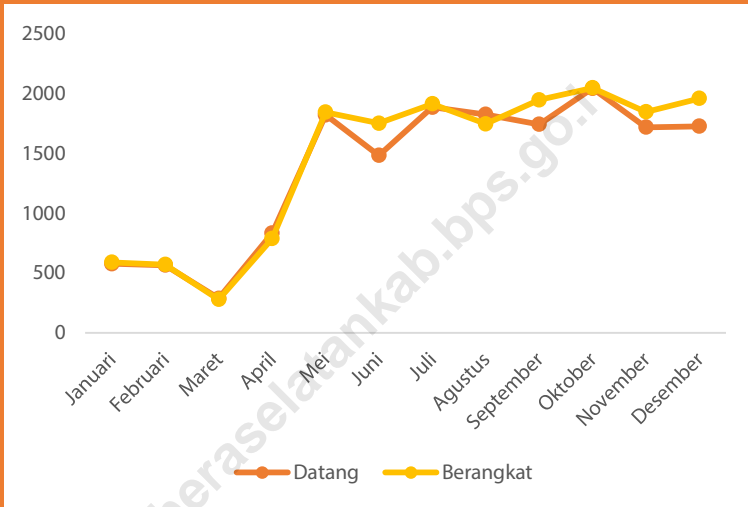
Gambar 9.2 Lalu Lintas Penumpang di Bandara Oesman Sadik Kabupaten Halmahera Selatan, 2017

Figure 9.2 Domestic Air Traffic in Oesman Sadik Airport Labuha, 2017



Sumber/Source: Bandara Udara Oesman Sadik Labuha/Oesman Sadik Airport Labuha

Gambar 9.3 Lalu Lintas Penumpang di Pelabuhan Laut Babang, 2017
Figure 9.3 Passengers Traffic of Sea Transportation in Babang Port, 2017



Sumber/Source: Kantor Pelabuhan Labuha/Port Office of Labuha

9.1. TRANSPORTASI / *TRANSPORTATION*9.1.1. PERHUBUNGAN DARAT / *LAND TRANSPORTATION*

Tabel _____ **9.1.1.1** **Panjang Jalan Menurut Pemerintahan yang Berwenang Mengelolanya di Kabupaten Halmahera Selatan (km), 2013-2017**
Table _____ **9.1.1.1** ***Lenght of Roads by Level of Government Authority in Halmahera Selatan Regency (km), 2013-2017***

Pemerintahan yang Berwenang Mengelola Level of Government Authority	2013	2014	2015	2016	2017
(1)	(2)	(3)	(4)	(5)	(6)
Jalan Negara <i>State Road</i>	82,32	82,32	105,32	105,32	105,32
Jalan Provinsi <i>Province Road</i>	425,00	425,00	645,50	645,50	645,50
Jalan Kabupaten <i>Regency Road</i>	647,30	647,30	934,80	961,80	958,80
Jumlah/Total	1 154,62	1 154,62	1 685,62	1 712,62	1 709,62

Sumber/Source: Dinas Pekerjaan Umum dan Kimpraswil Kabupaten Halmahera Selatan/ *Public Work Service of Halmahera Selatan Regency*

Tabel

9.1.1.2

Table

Panjang Jalan Menurut Jenis Permukaan Jalan di Kabupaten
Halmahera Selatan (km), 2013-2017

*Lenght of Road by Type of Road Surface in Halmahera Selatan
Regency (km), 2013-2017*

Jenis Permukaan Jalan <i>Type of Road Surface</i>	2013	2014	2015	2016	2017
(1)	(2)	(3)	(4)	(5)	(6)
Hotmix / <i>Hotmix</i>	99,02	112,32	300,23	-	-
Aspal / <i>Asphalt</i>	100,70	118,00	182,05	303,05	301,41
Kerikil / <i>Gravel</i>	115,60	118,80	1 203,34	207,55	245,94
Tanah / <i>Land</i>	186,80	196,80	300,23	1 181,97	1 162,27
Lainnya / <i>Other</i>	652,50	608,70	-	20,05	-
Jumlah/Total	1 154,62	1 154,62	1 685,62	1 712,62	1 709,62

Sumber/Source: Dinas Pekerjaan Umum dan Kimpraswil Kabupaten Halmahera Selatan/ *Public
Work Service of Halmahera Selatan Regency*

Tabel

9.1.1.3

Table

Panjang Jalan Menurut Kondisi Jalan di Kabupaten Halmahera Selatan (km), 2013-2017

Length of Road by Road Condition in Halmahera Selatan Regency (km), 2013-2017

Kondisi Jalan Condition	2013	2014	2015	2016	2017
(1)	(2)	(3)	(4)	(5)	(6)
Baik / Good	173,78	228,29	282,00	667,66	310,53
Sedang / Moderate	136,43	170,81	53,22	26,76	50,98
Rusak / Damage	365,69	375,11	104,33	37,9	122,71
Rusak Berat / Severely Damaged	478,72	380,41	1246,07	980,3	1 225,40
Jumlah/Total	1 154,62	1 154,62	1 685,62	1 712,62	1 709,62

Sumber/Source: Dinas Pekerjaan Umum dan Kimpraswil Kabupaten Halmahera Selatan/ *Public Work Service of Halmahera Selatan Regency*

Tabel 9.1.1.4 Banyaknya Kendaraan Bermotor Menurut Jenis Kendaraan di Kabupaten Halmahera Selatan, 2016-2017
Table *Number of Motor Vehicles by Type of Motor Vehicles in Halmahera Selatan Regency, 2016-2017*

Jenis Kendaraan <i>Type of Vehicles</i>	2016	2017
(1)	(2)	(3)
<i>Sedan</i>	-	4
Minibus	284	410
Jeep	5	16
Pickup	91	165
Truck	59	118
<i>Alat Besar/Alat Berat</i>	8	211
<i>Sepeda Motor/ Motorcycle</i>	4 051	5 051
Jumlah/Total	4 498	5 975

Sumber/Source: Kantor Bersama Samsat Kabupaten Halmahera Selatan/One Roof System Office

9.1.2. PERHUBUNGAN LAUT / SEA TRANSPORTATION

Tabel 9.1.2.1 **Lalu Lintas Penumpang dan Barang di Pelabuhan Laut Babang Labuha, 2017**
Table 9.1.2.1 **Passengers and Goods of Sea Transportation Traffic in Babang Port Labuha, 2017**

Bulan Month	Penumpang/Passenger (Orang/Person)		Barang/Goods (Kg)		
	Datang Arrival	Berangkat Departure	Bongkar Unloaded	Muat Loaded	
(1)	(2)	(3)	(4)	(5)	
Januari/January	8 916	9 482	3 936	4 230.00	
Februari/February	6 247	6 099	4 498	2 941.00	
Maret/March	7 605	8 287	5 452	4 336.00	
April/April	7 485	7 387	4 096	4 044.00	
Mei/May	7 816	8 644	3 242	4 938.00	
Juni/June	7 946	8 833	8 173	5 109.00	
Juli/July	10 403	11 008	4 419	3 189.00	
Agustus/August	7 333	8 109	3 315	3 584.00	
September/September	7 055	7 976	3 394	4 347.00	
Oktober/October	5 291	6 638	8 768	22 841.00	
November/November	6 044	6 977	7 321	5 712.00	
Desember/December	6 844	8 716	5 469	7 452.18	
Jumlah/ Total	2017	88 985	98 156	62 083	72 723,18
	2016	71 922	94 199	102 529	63 890

Sumber/Source: Kantor Pelabuhan Labuha/Port Office of Labuha

9.1.3. PERHUBUNGAN UDARA / AIR TRANSPORTATION

Lalu Lintas Angkutan Udara di Bandara Udara Oesman Sadik Labuha, 2017

Tabel
Table 9.1.3.1

Domestic Air Traffic in Oesman Sadik Airport Labuha, 2017

Bulan Month	Pesawat/Aircraft (Unit)		Penumpang/Passenger (Orang/Person)			
	Datang Arrival	Berang- kat Depature	Datang Arrival	Berangkat Depature	Transit Transit	
(1)	(2)	(3)	(4)	(5)	(6)	
Januari/January	26	26	579	591	-	
Februari/February	24	24	567	572	-	
Maret/March	12	12	289	280	-	
April/April	14	14	834	789	-	
Mei/May	31	31	1 823	1 847	-	
Juni/June	30	30	1 485	1 754	-	
Juli/July	31	31	1 888	1 916	-	
Agustus/August	31	31	1 828	1 749	-	
September/September	30	30	1 745	1 950	-	
Oktober/October	34	34	2 046	2 050	-	
November/November	30	30	1 721	1 849	-	
Desember/December	31	31	1 729	1 962	-	
Jumlah/ Total	2017	324	324	16 534	17 309	-
	2016	309	309	6 592	6 794	-

Tabel 9.1.3.1 **Lanjutan**
Table 9.1.3.1 **Continued**

Bulan Month	Bagasi/Baggage (Kg)			
	Bongkar Unloaded	Muat Loaded	Jumlah Total	
(1)	(2)	(3)	(4)	
Januari/January	4 085	2 823	6 908	
Februari/February	3 858	2 925	6 783	
Maret/March	1 883	1 307	3 190	
April/April	3 920	2 585	6 505	
Mei/May	10 822	5 398	16 220	
Juni/June	9 731	8 043	17 774	
Juli/July	11 574	8 930	20 504	
Agustus/August	12 108	5 418	17 526	
September/September	10 213	7 890	18 103	
Oktober/October	13 822	9 811	23 633	
November/November	9 593	7 585	17 178	
Desember/December	10 556	8 774	19 330	
Jumlah/	2017	102 165	71 489	173 654
Total	2016	46 481	35 690	82 171

Sumber/Source: Bandara Udara Oesman Sadik Labuha/Oesman Sadik Airport Labuha

9.2. KOMUNIKASI / COMMUNICATION

Tabel 9.2.1 **Produksi Pos Menurut Jenisnya di Kabupaten Halmahera Selatan, 2012-2016**
Table 9.2.1 **Production of Post in Halmahera Selatan Regency, 2012-2016**

Jenis Pos <i>Type of Post</i>	Satuan <i>Unit</i>	2012	2013	2014	2015	2016
(1)	(2)	(3)	(4)	(5)	(6)	(7)
<i>I. Surat Pos/Mail</i>						
<i>a. Dalam Negeri</i>						
<i>Domestic</i>						
- Biasa/Standard	Lembar	702	1 258
- Tercatat/ Registered	Lembar
- Kilat Biasa Standard Express	Lembar	649	7 322
- Kilat Khusus Special Express	Lembar	1 270	18 454
- Kilat Tercatat Registered Express	Lembar
- Facsimile Facsimile	Lembar
<i>b. Luar Negeri</i>						
<i>Abroad</i>						
- Biasa/Standard	Lembar
- Tercatat/ Registered	Lembar
<i>II. Paket Pos/Domestic</i>						
<i>a. Dalam Negeri</i>						
<i>Domestic</i>						
	Kg
<i>b. Luar Negeri/</i>						
<i>Abroad</i>						
	Kg
<i>III. Wesel Pos</i>						
<i>Money Order</i>						
<i>a. Dikirim</i>						
<i>Received</i>						
	Juta Rupiah	4 507
<i>b. Dibayar</i>						
<i>Paid</i>						
	Juta Rupiah	7 443

Sumber/Source: PT Pos Indonesia Provinsi Maluku Utara/Indonesia Post Company of Maluku Utara Province

Tabel
Table

9.2.2

**Jumlah Pelanggan Telepon Menurut Kecamatan di Kabupaten
Halmahera Selatan, 2012-2016**
*Number of Telephone Customer by Subdistrict in Halmahera
Selatan Regency, 2012-2016*

Kecamatan Subdistrict		2012	2013	2014	2015	2016
(1)	(2)	(3)	(4)	(5)	(6)	
010	Obi Selatan	-	-	-	-	-
020	Obi	-	-	-	-	-
021	Obi Barat	-	-	-	-	-
022	Obi Timur	-	-	-	-	-
023	Obi Utara	-	-	-	-	-
030	Bacan	455	293	286	227	239
031	Mandioli Selatan	-	-	-	-	-
032	Mandioli Utara	-	-	-	-	-
033	Bacan Selatan	...	131	131	178	189
034	Kep Batang Lomang	-	-	-	-	-
040	Bacan Timur	-	-	-	-	-
041	Bacan Timur Selatan	-	-	-	-	-
042	Bacan Timur Tengah	-	-	-	-	-
050	Bacan Barat	-	-	-	-	-
051	Kasiruta Barat	-	-	-	-	-
052	Kasiruta Timur	-	-	-	-	-
053	Bacan Barat Utara	-	-	-	-	-
060	Kayoa	-	-	-	-	-
061	Kayoa Barat	-	-	-	-	-
062	Kayoa Selatan	-	-	-	-	-
063	Kayoa Utara	-	-	-	-	-
070	Pulau Makian	-	-	-	-	-
071	Makian Barat	-	-	-	-	-
080	Gane Barat	-	-	-	-	-
081	Gane Barat Selatan	-	-	-	-	-
082	Gane Barat Utara	-	-	-	-	-
083	Kep Joronga	-	-	-	-	-
090	Gane Timur	-	-	-	-	-
091	Gane Timur Tengah	-	-	-	-	-
092	Gane Timur Selatan	-	-	-	-	-
Halmahera Selatan		455	424	417	405	428

Sumber/Source: PT Telkom Cabang Labuha/State Telecommunication Company of Labuha

<https://halmaheraselatankab.bps.go.id>

PENJELASAN TEKNIS

1. Keuangan Pemerintah Daerah Kabupaten/Kota dikumpulkan oleh Badan Pusat Statistik Kabupaten Halmahera Selatan melalui Dinas Pengelola Keuangan dan Aset Daerah Kabupaten Halmahera Selatan. Sejak tahun 2000 sektor keuangan negara dihitung berdasarkan tahun kalender yang berakhir pada bulan Desember.
2. Data harga yang disajikan meliputi:
 - a. Harga eceran beberapa barang di Bacan
 - b. Laju inflasi
3. Rata-rata harga eceran beberapa jenis barang di Bacan yang diolah dari hasil survei bulanan BPS Kabupaten Halmahera Selatan dalam publikasi ini terbatas hanya pada 11 komoditas.

TECHNICAL NOTES

1. *Statistics on regency/municipal levels are collected by the BPS-Statistics Halmahera Selatan through Finance and Assets Executive of Halmahera Selatan Regency. Since 2000 the financial sector has been based on calendar year ending in December.*
2. *Price statistics covers:*
 - a. *Retail prices of several commodities in Bacan*
 - b. *Inflation rates*
3. *In Bacan, the average retail prices of several commodities which are compiled from the monthly price survey conducted by BPS-Statistics of Halmahera Selatan Regency for the purpose of this publication are limited to 11 commodities.*

ULASAN**DESCRIPTION****10.1 Keuangan Daerah**

Selama tahun 2017 realisasi penerimaan Kabupaten Halmahera Selatan adalah 1.162,78 miliar rupiah yang terdiri dari Pendapatan Asli Daerah sebesar 25,63 miliar rupiah, Dana Perimbangan sebesar 958,07 miliar rupiah, dan dari Pendapatan Lain-lain yang Sah sebesar 254,55 miliar rupiah.

10.2 Harga-Harga

Harga-harga barang kebutuhan pokok yang disajikan pada tabel 10.2.3.

10.1 Regional Government Finance

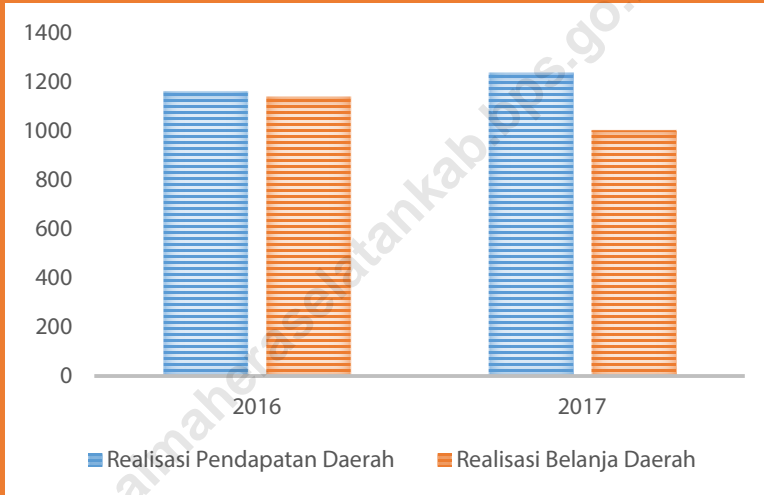
During 2017, realization of regional revenue of Halmahera Selatan Regency is 1.162,78 million rupiahs, which consist of Pure Regional Revenue at 25.63 million rupiahs, Balanced Fund 958.07 million rupiahs, and Other Legal Revenue 254.55 million rupiahs.

10.2 Prices

The price of staple goods is represented in table 10.2.3.

Gambar 10 Realisasi Pendapatan dan Belanja Daerah di Kabupaten Halmahera Selatan, 2016 dan 2017

Figure 10 Realization of Regional Revenue and Expenditure in Halmahera Selatan Regency, 2016 and 2017



Sumber/Source: Dinas Pengelola Keuangan dan Aset Daerah Kabupaten Halmahera Selatan/*Finance and Assets Executive of Halmahera Selatan Regency*

10.1. KEUANGAN DAERAH / REGIONAL GOVERNMENT FINANCE

Tabel 10.1.1 Realisasi Pendapatan Daerah Menurut Jenis Pendapatan di Kabupaten Halmahera Selatan (rupiah), 2016-2017
Table 10.1.1 Actual Revenues of Government by Source of Revenues in Halmahera Selatan Regency (rupiah), 2016-2017

	Jenis Pendapatan	2016	2017
	Source of Revenues	(3)	(4)
	(1)		
1.	Pendapatan Asli Daerah (PAD)/Original Local Government Revenue	17 672 136 413,77	25 630 643 092,99
a.	Pajak Daerah/Local Taxes	8 870 795 628,00	8 904 925 947,50
b.	Retribusi Daerah/Retributions	2 155 468 646,00	6 813 003 687,00
c.	Pengelolaan Kekayaan Daerah/Management of Regional Government Wealth	0,00	0,00
d.	Penerimaan Lain-lain/Other Original Local Government Revenue	6 645 872 139,77	9 912 713 458,49
2.	Dana Perimbangan/Balanced Budget	931 627 364 378,00	958 075 789 378,00
a.	Bagi Hasil Pajak/Tax Sharing	28 587 212 975,00	
	Bagi Hasil Bukan Pajak/Non Tax Sharing	34 694 425 257,00	43 502 143 997,00
b.	Dana Alokasi Umum (DAU)/General Allocation Funds	692 872 748 000,00	682 940 145 000,00
c.	Dana Alokasi Khusus (DAK)/Special Allocation Funds	175 472 978 146,00	231 633 500 381,00
3.	Lain-lain Pendapatan Daerah yang Sah/Other Legal Revenue	213 379 320 300,00	254 551 881 133,00
a.	Bagi Hasil Pajak dari Prov. dan Pemda Lainnya/Tax sharing from province and other local governments	10 425 841 300,00	14 374 318 133,00
b.	Dana Penyesuaian dan Otonomi Khusus/Otonomous Region and Balancing Funds	202 953 479 000,00	240 137 563 000,00
c.	Pendapatan Lainnya/Other Funds	0,00	0,00
d.	Pendapatan Hibah/Grants	0,00	0,00
	Jumlah/Total	1 162 678 821 091,77	1 238 218 313 603,99

Sumber/Source: Dinas Pengelola Keuangan dan Aset Daerah Kabupaten Halmahera Selatan/
 Finance and Assets Executive of Halmahera Selatan Regency

Tabel
Table **10.1.2** **Realisasi Belanja Daerah Menurut Jenis Belanja di Kabupaten Halmahera Selatan (rupiah), 2016-2017**
Actual Expenditures of Government by Kind of Expenditures in Halmahera Selatan Regency (rupiah), 2016-2017

Jenis Belanja <i>Kind of Expenditures</i>	2016	2017
(1)	(2)	(3)
1. Belanja Operasi/ <i>Operation Expenditure</i>	805 225 922 555,38	678 392 019 905,71
a. Belanja Pegawai/ <i>Personnel Expenditure</i>	369 583 20 3 357,00	305 099 471 496,00
b. Belanja Barang/ <i>Good Expenditure</i>	190 677 788 459,06	345 590 810 750,71
c. Belanja Bunga/ <i>Retributions</i>	4 895 520 130,32	4 233 737 659,00
d. Belanja Subsidi/ <i>Subsidies Expenditure</i>	4 334 955 000,00	1 809 200 000,00
e. Belanja Hibah/ <i>Grant</i>	29 962 169 477,00	16 780 300 000,00
f. Belanja Bantuan Sosial/ <i>Social Expenditure</i>	6 939 000 000,00	4 878 500 000,00
2. Belanja Modal / <i>Capital Expenditure</i>	11 648 790 615,03	323 575 843 383,37
a. Belanja Peralatan dan Mesin/ <i>Equipment and Machinery Expenditure</i>	74 447 143 365,00	63 680 472 797,70
b. Belanja Bangunan dan Gedung/ <i>Building Expenditure</i>	57 155 985 905,00	82 214 349 203,00
c. Belanja Jalan, Irigasi dan Jaringan/ <i>Road, Irrigation and Network Expenditure</i>	190 148 512 929,00	157 078 785 356,51
d. Belanja Aset tetap Lainnya/ <i>Other Fixed Assets Expenditure</i>	1 629 404 281,00	8 024 882 264,30
e. Belanja modal Tanah/ <i>Land Capital Expenditure</i>	-	12 577 353 761,86
3. Belanja Tak Terduga/ <i>Unexpected Expenditure</i>	595 500 000,00	1 404 000 000,00
a. Transfer/ <i>Transfer</i>	-	-
4. Transfer Bagi Hasil ke KAB/KOTA/DESA/ <i>Transfer Sharing</i>	-	-
a. Jumlah/Total	1 141 341 596 500,41	1 003 371 863 289,08

Sumber/*Source*: Dinas Pengelola Keuangan dan Aset Daerah Kabupaten Halmahera Selatan/
Finance and Assets Executive of Halmahera Selatan Regency

Tabel
Table

10.1.3

Realisasi Pembiayaan Daerah Menurut Jenis Pembiayaan di
Kabupaten Halmahera Selatan (rupiah), 2016-2017
*Actual Revenues of Regional Defrayal by Type of Defrayal in
Halmahera Selatan Regency (rupiah), 2016-2017*

Jenis Pembiayaan <i>Type of Defrayal</i>	2016	2017
(1)	(2)	(3)
1. Pendapatan Daerah/ <i>Revenues</i>	0,00	0,00
a. Penggunaan Sisa Lebih Perhitungan Anggaran	0,00	0,00
b. Penerimaan Pinjaman Daerah	0,00	0,00
c. Penerimaan Kembali Pemberian Pinjaman Daerah	0,00	0,00
d. Penerimaan Piutang Daerah	0,00	0,00
2. Belanja Daerah/ <i>Expenditure</i>	19 623 437 279,00	31 451 270 299,00
a. Penyertaan Modal (Investasi) Pemerintah Daerah	3 700 000 000,00	10 200 000 000,00
b. Pembayaran Pokok Utang	15 923 437 279,00	21 251 270 299,00
Jumlah/Total	19 623 437 279,00	31 451 270 299,00

Sumber/*Source*: Dinas Pengelola Keuangan dan Aset Daerah Kabupaten Halmahera Selatan/
Finance and Assets Executive of Halmahera Selatan Regency

10.2. INFLASI DAN HARGA-HARGA / INFLATION AND PRICES

Tabel 10.2.1 Laju Inflasi Harga Konsumen Perdesaan menurut Kelompok Pengeluaran dan Bulan Kabupaten di Halmahera Selatan, 2017
Inflation Rate for Rural by Group of Expenditure and Month in Halmahera Selatan Regency, 2017

Bulan <i>Month</i>	Bahan Makanan <i>Foods</i>	Makanan Jadi <i>Prepared Foods</i>	Perumahan <i>Housing</i>	Sandang <i>Clothing</i>
(1)	(2)	(3)	(4)	(5)
Januari/ <i>January</i>	1,33	0,29	0,86	0,64
Februari/ <i>February</i>	-0,81	-0,81	-0,13	-0,37
Maret/ <i>March</i>	-0,49	0,12	0,21	1,31
April/ <i>April</i>	0,46	0,33	0,61	0,78
Mei/ <i>May</i>	-1,71	-0,28	0,05	0,03
Juni/ <i>June</i>	0,73	0,10	1,27	1,85
Juli/ <i>July</i>	3,37	0,56	0,25	0,32
Agustus/ <i>August</i>	-2,53	0,42	-0,89	-0,92
September/ <i>September</i>	-0,41	0,08	0,06	0,27
Oktober/ <i>October</i>	-0,72	-0,13	0,26	-0,15
November/ <i>November</i>	-1,42	-0,03	0,04	0,28
Desember/ <i>December</i>	1,19	0,97	0,68	1,41

Tabel 10.2.1 **Lanjutan**
Table 10.2.1 **Continued**

Bulan Month	Kesehatan Health	Pendidikan, Rekreasi dan Olahraga Education, Recreation and Sport	Transportasi dan Komunikasi Transport and Communication
(1)	(6)	(7)	(8)
Januari/January	-0,13	2,11	0,59
Februari/February	-0,30	0,23	-0,21
Maret/March	-0,18	0,14	0,08
April/April	-0,01	0,19	0,31
Mei/May	0,18	0,01	0,08
Juni/June	1,18	0,11	0,41
Juli/July	-1,39	-0,32	-0,21
Agustus/August	0,43	-0,56	-0,11
September/September	0,05	-0,04	-0,14
Oktober/October	0,06	0,01	0,01
November/November	0,00	0,41	0,10
Desember/December	0,78	0,64	2,58

Sumber/Source: BPS Kabupaten Halmahera Selatan/BPS – Statistics of Halmahera Selatan Regency

Tabel
Table **10.2.2** **Laju Inflasi Harga Konsumen Perdesaan di Kabupaten Halmahera Selatan, 2016-2017**
Inflation Rate for Rural in Halmahera Selatan Regency, 2016-2017

Bulan Month	2016	2017
(1)	(2)	(3)
Januari/January	-0,31	0,99
Februari/February	0,11	-0,66
Maret/March	-0,44	-0,13
April/April	1,22	0,43
Mei/May	2,13	-0,88
Juni/June	1,75	0,68
Juli/July	1,34	1,70
Agustus/August	2,41	-1,29
September/September	-0,19	-0,17
Oktober/October	-1,78	-0,35
November/November	0,95	-0,66
Desember/December	0,99	1,18

Sumber/Source: BPS Kabupaten Halmahera Selatan/BPS – Statistics of Halmahera Selatan Regency

Tabel
Table

10.2.3

**Rata-Rata Harga Eceran Beberapa Jenis Barang menurut Bulan
di Kecamatan Bacan (rupiah), 2017**
**Average Price of Some Kind of Goods by Month in Bacan
Subdistrict (rupiah), 2017**

Jenis Barang Kind of Goods	Satuan Unit	Januari January	Februari February	Maret March
(1)	(2)	(3)	(4)	(5)
Beras <i>Rice</i>	Kg	13 000	12 750	12 750
Daging Sapi <i>Beef</i>	Kg	100 000	100 000	100 000
Daging Ayam <i>Chicken Meat</i>	Kg	49 333	49 333	49 333
Telur Ayam <i>Chicken Egg</i>	Kg	34 250	39 750	39 750
Ikan Cakalang <i>Cakalang Fish</i>	Kg	23 333	22 667	22 333
Bawang Merah <i>Res Union</i>	Kg	63 750	55 000	55 000
Cabai Merah <i>Red Chili Paper</i>	Kg	65 000	58 750	71 250
Gula Pasir <i>Sugar</i>	Kg	18 000	16 833	17 167
Minyak Goreng <i>Cooking Oil</i>	Liter	17 650	17 050	17 050
Tomat <i>Tomato</i>	Kg	20 833	20 000	20 000

Tabel 10.2.3 **Lanjutan**
Table **Continued**

Jenis Barang Kind of Goods	Satuan Unit	April April	Mei May	Juni June
(1)	(2)	(6)	(7)	(8)
Beras <i>Rice</i>	Kg	13 500	12 750	12 750
Daging Sapi <i>Beef</i>	Kg	100 000	100 000	100 000
Daging Ayam <i>Chicken Meat</i>	Kg	48 333	48 333	49 000
Telur Ayam <i>Chicken Egg</i>	Kg	39 000	40 500	41 500
Ikan Cakalang <i>Cakalang Fish</i>	Kg	19 500	16 667	19 000
Bawang Merah <i>Res Union</i>	Kg	56 250	52 500	47 500
Cabai Merah <i>Red Chili Paper</i>	Kg	66 250	53 750	38 750
Gula Pasir <i>Sugar</i>	Kg	17 500	17 167	17 167
Minyak Goreng <i>Cooking Oil</i>	Liter	17 150	17 250	16 950
Tomat <i>Tomato</i>	Kg	19 000	18 333	21 667

Tabel _____ **10.2.3** **Lanjutan**
Table _____ **Continued**

Jenis Barang <i>Kind of Goods</i>	Satuan <i>Unit</i>	Juli <i>July</i>	Agustus <i>August</i>	September <i>September</i>
(1)	(2)	(9)	(10)	(11)
Beras <i>Rice</i>	Kg	12 750	12 750	12 750
Daging Sapi <i>Beef</i>	Kg	100 000	100 000	100 000
Daging Ayam <i>Chicken Meat</i>	Kg	48 333	48 333	51 667
Telur Ayam <i>Chicken Egg</i>	Kg	38 500	37 000	38 000
Ikan Cakalang <i>Cakalang Fish</i>	Kg	27 667	20 333	20 667
Bawang Merah <i>Res Union</i>	Kg	52 500	57 500	48 750
Cabai Merah <i>Red Chili Paper</i>	Kg	52 500	55 000	55 000
Gula Pasir <i>Sugar</i>	Kg	17 167	17 167	17 000
Minyak Goreng <i>Cooking Oil</i>	Liter	16 750	16 770	16 920
Tomat <i>Tomato</i>	Kg	41 667	28 333	25 000

Tabel 10.2.3 **Lanjutan**
Table **Continued**

Jenis Barang <i>Kind of Goods</i>	Satuan <i>Unit</i>	Oktober <i>October</i>	November <i>November</i>	Desember <i>Desember</i>
(1)	(2)	(12)	(13)	(14)
Beras <i>Rice</i>	Kg	12 500	12 250	12 250
Daging Sapi <i>Beef</i>	Kg	100 000	100 000	100 000
Daging Ayam <i>Chicken Meat</i>	Kg	48 333	48 333	48 333
Telur Ayam <i>Chicken Egg</i>	Kg	36 250	32 500	32 500
Ikan Cakalang <i>Cakalang Fish</i>	Kg	20 000	19 333	23 333
Bawang Merah <i>Res Union</i>	Kg	51 250	43 750	40 000
Cabai Merah <i>Red Chili Paper</i>	Kg	61 250	53 750	52 500
Gula Pasir <i>Sugar</i>	Kg	16 667	16 500	16 500
Minyak Goreng <i>Cooking Oil</i>	Liter	16 920	17 020	17 020
Tomat <i>Tomato</i>	Kg	21 333	20 000	18 333

Sumber/Source: BPS Kabupaten Halmahera Selatan/BPS – Statistics of Halmahera Selatan Regency

<https://halmaheraselatankab.bps.go.id>

PENJELASAN TEKNIS

TECHNICAL NOTES

1. Kegiatan pengumpulan data sosial dan ekonomi yang dilaksanakan secara rutin oleh BPS melalui Survei Sosial Ekonomi Nasional (Susenas).
 2. Sejak tahun 2011 sampai dengan 2014, pengumpulan data Susenas konsumsi pengeluaran rumah tangga dilaksanakan secara triwulanan. Mulai tahun 2015 pengumpulan data Susenas dilaksanakan dua kali dalam setahun, yaitu pada Maret dan September.
 3. Target sampel Susenas Maret adalah 300.000 rumah tangga yang tersebar di seluruh kabupaten/kota di Indonesia. Target sampel Susenas pada bulan September adalah sebanyak 75.000 rumah tangga.
 4. Data hasil pencacahan Susenas Maret dapat disajikan untuk tingkat nasional, provinsi, dan kabupaten/kota, sedangkan untuk data hasil Susenas September hanya dapat disajikan untuk tingkat nasional dan provinsi.
 5. Data konsumsi/pengeluaran yang dikumpulkan pada Susenas Maret dibagi menjadi dua kelompok, yaitu makanan dan bukan makanan. Jumlah komoditi makanan sebanyak 112 komoditi. Pengumpulan data kelompok makanan meliputi banyaknya komoditi yang dikonsumsi
1. *Socioeconomic data collection activities are carried out regularly by the BPS -Statistics Indonesia through the National Socioeconomic Survey (Susenas).*
 2. *Since 2011 to 2014, Susenas data collection of household consumption/ expenditures was conducted quarterly. Starting in 2015, collecting of data Susenas carry out twice a year, in March and September.*
 3. *The March Susenas target sample covers 300.000 households spread out at all regency/municipality in Indonesia. The September Susenas target sample covers 75.000 households.*
 4. *The result from Susenas data collection in March can be presented on national, provincial, and regency/municipal level estimates, while in September can be disseminated only for the national and provincial levels.*
 5. *The consumption/expenditure data collected in March Susenas are divided into two groups, namely food and non-food. The number of food commodity are 112 commodities. The food group data collection includes quantity and value of commodities consumed.*

beserta nilai pengeluarannya.

6. Pengumpulan data pada sebagian besar kelompok bukan makanan hanya mencakup nilai pengeluaran barang yang dikonsumsi, kecuali beberapa jenis barang tertentu juga dikumpulkan kuantitasnya, seperti listrik, air, gas, dan bahan bakar minyak (BBM).
7. Referensi waktu survei yang digunakan adalah selama seminggu terakhir untuk konsumsi makanan dan sebulan atau setahun terakhir untuk konsumsi bukan makanan.
6. *Data collection on mostly non food groups cover only the value of expenditures consumed except for certain commodities can also collected its quantity, such as the use of electricity, water, gas, and fuel oil (BBM).*
7. *The survey time reference period is previous week before enumeration date for food consumption and last month or last year for non food consumption.*

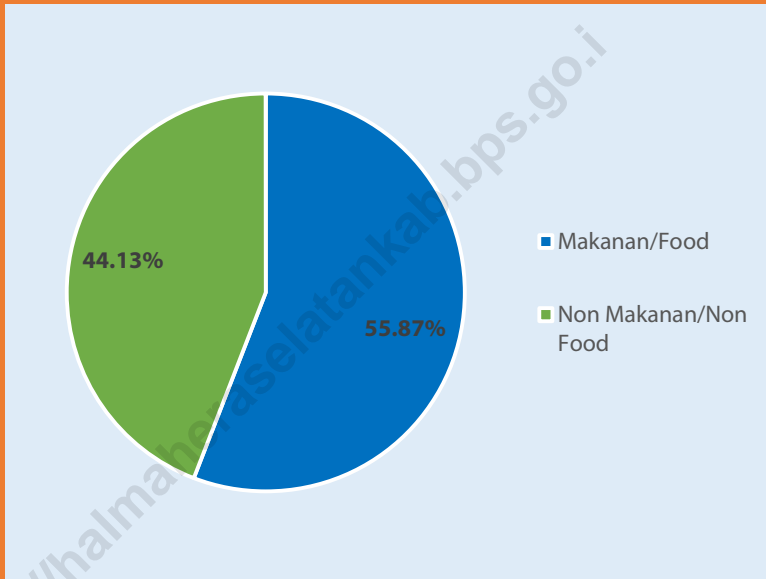
ULASAN**DESCRIPTION**

Tahun 2017, persentase pengeluaran penduduk Kabupaten Halmahera Selatan untuk makanan relatif lebih besar dibandingkan pengeluaran untuk non makanan, yaitu masing-masing sebesar 55,87 persen dan 44,13 persen.

In 2017, the percentage of Halmahera Selatan Regency population expenditure to food is higher than expenditure for nonfood, that is 55.87 percent and 44.13 percent respectively.

Gambar 11 Persentase Pengeluaran Rata-rata Perkapita Sebulan di Kabupaten Halmahera Selatan, 2017

Figure 11 Percentage of Average Monthly Percapita Expenditure for Food and Non Food in Halmahera Selatan Regency, 2017



Sumber/Source: Badan Pusat Statistik Kabupaten Halmahera Selatan/BPS - Statistics of Halmahera Selatan Regency

Tabel
Table

11.1

Pengeluaran Rata-rata Perkapita Sebulan Menurut Golongan Pengeluaran dan Kelompok Barang di Kabupaten Halmahera Selatan (rupiah), 2016
Average Expenditure Per Capita Per Month by Expenditure Class and Commodity Group in Halmahera Selatan Regency (rupiahs), 2016

Golongan Pengeluaran <i>Expenditure Class</i>	Kelompok Barang/ <i>Commodity Group</i>		
	<i>Makanan Food</i>	<i>Bukan Makanan Non Food</i>	<i>Jumlah Total</i>
(1)	(2)		
< 150 000	-	-	-
150 000 – 199 999	127 714	72 125	199 839
200 000 – 299 999	189 523	105 899	295 422
300 000 – 499 999	233 116	171 725	404 840
500 000 – 749 999	368 931	256 904	625 835
750 000 – 999 999	468 791	382 218	851 009
1 000 000 – 1 499 999	626 204	530 235	1 156 438
1 500 000 +	734 753	1 322 377	2 057 130
Jumlah/Total	2016	2016	2016
	373 333	291 013	664 346
	2015	2015	2015
	374 272	285 190	659 462

Sumber/Source: BPS Kabupaten Halmahera Selatan, Hasil Survei Sosial Ekonomi Nasional 2016/BPS - *Statistics of Halmahera Selatan Regency, Result of National Social Economic Survey 2016*

Tabel 11.2 Pengeluaran Rata-rata Perkapita Sebulan menurut Kelompok Makanan di Kabupaten Halmahera Selatan (rupiah), 2017
Table 11.2 *Average Expenditure Per Capita Per Month by Food Group in Halmahera Selatan Regency (rupiahs), 2017*

Kelompok Makanan <i>Food Group</i>	Pengeluaran Rata-rata Perkapita Sebulan <i>Average Expenditure Per Capita Per Month</i>	
(1)	(2)	
Padi-padian / <i>Cereals</i>	70 995	
Umbi-umbian / <i>Tubers</i>	14 132	
Ikan/ Udang/Cumi/Kerang / <i>Fish/Shrimp/Squid/Shells</i>	53 738	
Daging / <i>Meat</i>	4 787	
Telur dan Susu / <i>Eggs and Milk</i>	12 857	
Sayur-sayuran / <i>Vegetables</i>	42 345	
Kacang-kacangan / <i>Legumes</i>	2 470	
Buah-buahan / <i>Fruits</i>	22 590	
Minyak dan Lemak / <i>Oil and Fats</i>	17 173	
Bahan Minuman / <i>Beverage Stuffs</i>	20 821	
Bumbu-bumbuan / <i>Spices</i>	14 693	
Konsumsi Lainnya / <i>Miscellaneous Food Items</i>	6 537	
Makanan dan Minuman Jadi / <i>Prepared Food and Beverages</i>	64 116	
Tembakau dan Sirih / <i>Tobacco and Betel</i>	76 424	
Jumlah/Total	2017	423 678
	2016	373 333

Sumber/Source: BPS Kabupaten Halmahera Selatan, Hasil Survei Sosial Ekonomi Nasional 2017/BPS - *Statistics of Halmahera Selatan Regency, Result of National Social Economic Survey 2017*

Tabel
Table

10.3

Pengeluaran Rata-rata Perkapita Sebulan menurut Kelompok Bukan Makanan di Kabupaten Halmahera Selatan (rupiah), 2017
Average Expenditure Per Capita Per Month for Non Food Group in Halmahera Selatan Regency (rupiahs), 2017

Kelompok Bukan Makanan <i>Non Food Group</i>	Pengeluaran Rata-rata Perkapita Sebulan <i>Average Expenditure Per Capita Per Month</i>
(1)	(2)
Perumahan dan Fasilitas Rumah Tangga / <i>Housing and Household Facility</i>	167 953
Aneka Barang dan Jasa / <i>Goods and Services</i>	75 550
Biaya Pendidikan / <i>Education Cost</i>	...
Biaya Kesehatan / <i>Health Cost</i>	...
Pakaian, Alas Kaki, dan Tutup Kepala / <i>Clothing, Footwear, and Headgear</i>	21 457
Barang Tahan Lama / <i>Durable Goods</i>	25 187
Pajak, Pungutan, dan Asuransi / <i>Taxes and Insurance</i>	37 823
Keperluan Pesta dan Upacara / <i>Kenduri/Parties and Ceremonies</i>	6 622
Jumlah/Total	2017 334 591
	2016 291 013

Sumber/Source: BPS Kabupaten Halmahera Selatan, Hasil Survei Sosial Ekonomi Nasional 2017/BPS - *Statistics of Halmahera Selatan Regency, Result of National Social Economic Survey 2017*

<https://halmaheraselatankab.bps.go.id>

PENJELASAN TEKNIS

1. Produk Domestik Bruto pada tingkat nasional serta Produk Domestik Regional Bruto (PDRB) pada tingkat regional (provinsi) menggambarkan kemampuan suatu wilayah untuk menciptakan nilai tambah pada suatu waktu tertentu. Untuk menyusun PDB maupun PDRB digunakan 2 pendekatan, yaitu lapangan usaha dan pengeluaran. Keduanya menyajikan komposisi data nilai tambah dirinci menurut sumber kegiatan ekonomi (lapangan usaha) dan menurut komponen penggunaannya. PDB maupun PDRB dari sisi lapangan usaha merupakan penjumlahan seluruh komponen nilai tambah bruto yang mampu diciptakan oleh sektor-sektor ekonomi atas berbagai aktivitas produksinya. Sedangkan dari sisi pengeluaran menjelaskan tentang penggunaan dari nilai tambah tersebut.
2. PRDB menurut lapangan usaha mengalami perubahan klasifikasi dari 9 lapangan usaha menjadi 17 lapangan usaha. PDB menurut lapangan usaha dirinci menurut total nilai tambah dari seluruh sektor ekonomi yang mencakup lapangan usaha Pertanian, Kehutanan, dan Perikanan; Pertambangan dan Penggalian; Industri Pengolahan; Pengadaan Listrik dan Gas; Pengadaan Air, Pengelolaan Sampah, Limbah dan Daur Ulang; Konstruksi; Perdagangan Besar dan Eceran, Reparasi Mobil dan

TECHNICAL NOTES

1. *The basic measure of the value added arising from economic activity is known as Gross Domestic Product at the national level and Gross Regional Domestic Product (GRDP) at the regional level (provinces/regencies/municipalities). To compile these statistics, two approaches have been used, i.e. "production approach" and "expenditure approach". The first approach is to measure value added produced by various kinds of economic activities, while the second approach is to measure final uses of the country's output. In other words, GDP/GRDP is the sum of total value added produced by all economic industries (activities) and the way of using it.*
2. *GRDP by industry classification changes from 9 sectors to 17 industries. GDP by industry is classified by types of economic activities such as Agriculture, Forestry and Fishing; Mining and Quarrying; Manufacturing; Electricity and Gas; Water supply, Sewerage, Waste Management and Remediation Activities; Construction; Wholesale and Retail Trade; Repair of Motor Vehicles and Motorcycles; Transportation and Storage; Accommodation and Food Service Activities; Information and*

Sepeda Motor; Transportasi dan Pergudangan; Penyediaan Akomodasi dan Makan Minum; Informasi dan Komunikasi; Jasa Keuangan dan Asuransi; Real Estat; Jasa Perusahaan; Administrasi Pemerintahan, Pertahanan dan Jaminan Sosial Wajib; Jasa Pendidikan; Jasa Kesehatan dan Kegiatan Sosial; dan Jasa lainnya.

Communication; Financial and Insurance Activities; Real Estate Activities; Business Activities; Public Administration; Defence and Compulsory Social Security; Education; Human Health and Social Work Activities; and Other Services Activities.

3. Produk Domestik Regional Bruto disajikan dalam 2 (dua) versi penilaian, yaitu atas dasar "harga berlaku" dan atas dasar "harga konstan". Disebut sebagai harga berlaku karena seluruh agregat dinilai dengan menggunakan harga pada tahun berjalan, sedangkan harga konstan penilaiannya didasarkan kepada harga satu tahun dasar tertentu, dalam publikasi ini digunakan harga tahun 2010.
4. Laju pertumbuhan Produk Domestik Regional Bruto diperoleh dari perhitungan PDRB atas dasar harga konstan. Diperoleh dengan cara mengurangi nilai PRDB pada tahun ke- n terhadap nilai pada tahun ke- $n-1$ (tahun sebelumnya), dibagi dengan nilai pada tahun ke- $n-1$, dikalikan dengan 100 persen. Laju pertumbuhan menunjukkan perkembangan agregat pendapatan dari satu waktu tertentu terhadap waktu sebelumnya.

3. *GRDP are presented in two forms: at current market prices and at constant base year market prices. In presenting current market prices, all aggregates are valued at current market prices, while base year constant market prices are shown by valuing all aggregates at fixed base year prices. Year of 2010 is used as the base year in this publication.*
4. *Growth rate of Gross Regional Domestic Product is derived from GRDP at constant market prices. It is obtained by subtracting the value of GRDP year n with the value of GRDP year $n-1$, divided by the value of GRDP year $n-1$ then multiplied by 100 percent. The growth rate of GDP explains the income growth during the given period.*

ULASAN**DESCRIPTION**

PDRB Halmahera Selatan seri 2010 atas dasar harga berlaku pada tahun 2017 tercatat sebesar 5.133,22 miliar rupiah.

PDRB Halmahera Selatan seri 2010 atas dasar harga konstan pada tahun 2017 adalah sebesar 3.762,39 miliar rupiah.

Pertumbuhan ekonomi Kabupaten Halmahera Selatan pada tahun 2016 adalah 5,69.

-

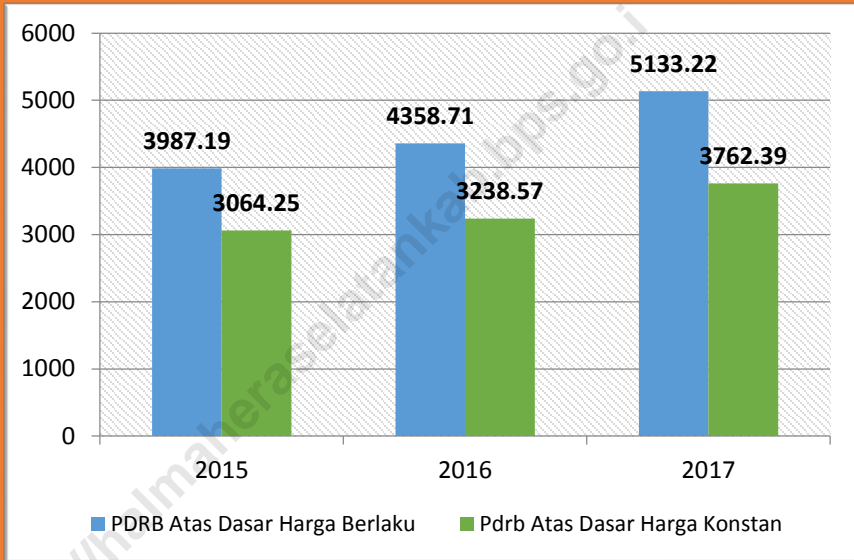
In 2017, [2010 verison] GDRP at current market prices is recorded at 5.133,22 billion rupiahs.

In the same year, GDRP at 2010 constant market prices is recorded 3.762,39 billion rupiahs.

The economic growth of Halmahera Selatan Regency in 2017 is 5,69.

Gambar 12 PDRB Atas Dasar Harga Berlaku dan Harga Konstan Seri 2010 di Kabupaten Halmahera Selatan (milyar rupiah), 2015-2017

Figure 12 GDRP of Halmahera Selatan Regency at Current Market Price and Constant Market Price 2010 Version in 2015-2017 (billion rupiahs)



Sumber/Source: Badan Pusat Statistik Kabupaten Halmahera Selatan/BPS - Statistics of Halmahera Selatan Regency

Tabel

12.1

Produk Domestik Regional Bruto Atas Dasar Harga Berlaku Menurut Lapangan Usaha di Kabupaten Halmahera Selatan (milyar rupiah), 2015–2017
Gross Regional Domestic Product at Current Market Prices by Industry in Halmahera Selatan Regency (billion rupiahs), 2015-2017

Table

Kategori/ Category	Lapangan Usaha Industry	2015	2016*	2017**
(1)	(2)	(3)	(4)	(5)
A	Pertanian, Kehutanan, dan Perikanan/ <i>Agriculture, Forestry, and Fishing</i>	1 419,40	1 525,63	1 595,93
B	Pertambangan dan Penggalian/ <i>Mining and Quarrying</i>	288,28	299,68	374,04
C	Industri Pengolahan/ <i>Manufacturing</i>	355,21	406,79	880,83
D	Pengadaan Listrik dan Gas/ <i>Electricity and Gas</i>	1,76	2,64	3,16
E	Pengadaan Air, Pengelolaan Sampah, Limbah dan Daur Ulang/ <i>Water Supply; Sewerage, Waste Management, and Remediation Activities</i>	5,52	5,88	6,15
F	Konstruksi/ <i>Construction</i>	225,90	252,00	271,91
G	Perdagangan Besar dan Eceran; Reparasi Mobil dan Sepeda Motor/ <i>Wholesale and Retail Trade; Repair of Motor Vehicles and Motorcycles</i>	732,76	814,46	889,57
H	Transportasi dan Pergudangan/ <i>Transportation and Storage</i>	102,98	113,71	125,94
I	Penyediaan Akomodasi dan Makan Minum/ <i>Accommodation and Food Service Activities</i>	10,28	11,09	12,36
J	Informasi dan Komunikasi/ <i>Information and Communication</i>	81,75	89,75	98,92
K	Jasa Keuangan dan Asuransi/ <i>Financial and Insurance Activities</i>	70,03	80,65	89,62

Tabel _____ **12.1** **Lanjutan**
Table _____ **Continued**

Kategori/ Category	Lapangan Usaha Industry	2015	2016*	2017**
(1)	(2)	(3)	(4)	(5)
L	Real Estate/ <i>Real Estate Activities</i>	3,18	3,61	4,03
M,N	Jasa Perusahaan/ <i>Bussiness Activities</i>	4,03	4,70	5,12
O	Administrasi Pemerintahan, Pertahanan dan Jaminan Sosial Wajib/ <i>Public Administration and Defence; Compulsory Social Security</i>	462,84	500,20	505,52
P	Jasa Pendidikan/ <i>Education</i>	119,77	136,11	149,17
Q	Jasa Kesehatan dan Kegiatan Sosial/ <i>Human Health and Social Work Activities</i>	89,86	96,81	104,91
R,S,T,U	Jasa lainnya/ <i>Other Services Activities</i>	13,60	15,00	16,03
Produk Domestik Regional Bruto Gross Regional Domestic Bruto		3 987,19	4 358,71	5 133,22

Catatan/Note: *Angka Sementara/*Preliminary Figures*

** Angka Sangat Sementara/*Very Preliminary Figures*

Sumber/Source: BPS Kabupaten Halmahera Selatan/*BPS - Statistics of Halmahera Selatan Regency*

Tabel
Table

12.2

**Produk Domestik Regional Bruto Atas Dasar Harga Konstan
2010 Menurut Lapangan Usaha di Kabupaten Halmahera
Selatan (milyar rupiah), 2015–2017**
*Gross Regional Domestic Product at 2010 Constant Market
Prices by Industry in Halmahera Selatan Regency (billion
rupiahs), 2015-2017*

Kategori/ Category	Lapangan Usaha Industry	2015	2016*	2017**
(1)	(2)	(3)	(4)	(5)
A	Pertanian, Kehutanan, dan Perikanan/ <i>Agriculture, Forestry, and Fishing</i>	1 029,69	1 050,78	1 067,89
B	Pertambangan dan Penggalian/ <i>Mining and Quarrying</i>	264,65	267,76	306,14
C	Industri Pengolahan/ <i>Manufacturing</i>	280,89	321,54	712,49
D	Pengadaan Listrik dan Gas/ <i>Electricity and Gas</i>	1,84	2,33	2,47
E	Pengadaan Air, Pengelolaan Sampah, Limbah dan Daur Ulang/ <i>Water Supply; Sewerage, Waste Manage- ment, and Remediation Activities</i>	4,68	4,94	5,13
F	Konstruksi/ <i>Construction</i>	175,53	191,68	206,13
G	Perdagangan Besar dan Eceran; Reparasi Mobil dan Sepeda Motor/ <i>Wholesale and Retail Trade; Repair of Motor Vehicles and Motorcycles</i>	580,99	624,70	665,03
H	Transportasi dan Pergudangan/ <i>Transportation and Storage</i>	74,84	80,94	87,77
I	Penyediaan Akomodasi dan Makan Minum/ <i>Accommodation and Food Service Activities</i>	7,87	8,42	9,14
J	Informasi dan Komunikasi/ <i>Information and Communication</i>	71,21	76,30	81,00
K	Jasa Keuangan dan Asuransi/ <i>Financial and Insurance Activities</i>	53,02	59,36	62,53
L	Real Estate/ <i>Real Estate Activities</i>	2,52	2,77	2,99
M,N	Jasa Perusahaan/ <i>Business Activities</i>	3,23	3,49	3,71
O	Administrasi Pemerintahan, Pertahanan dan Jaminan Sosial Wajib/ <i>Public Administration and Defence; Compulsory Social Security</i>	339,90	360,73	357,14
P	Jasa Pendidikan/ <i>Education</i>	91,93	97,67	102,94

Tabel 12.2 **Lanjutan**
Table **Continued**

Kategori/ Category	Lapangan Usaha Industry	2015	2016*	2017**
(1)	(2)	(3)	(4)	(5)
Q	Jasa Kesehatan dan Kegiatan Sosial/ <i>Human Health and Social Work Activities</i>	70,42	73,19	77,23
R,S,T,U	Jasa lainnya/ <i>Other Services Activities</i>	11,03	11,96	12,65
Produk Domestik Regional Bruto		3 064,25	3 238,57	3 762,39
Gross Regional Domestic Bruto				

Catatan/Note: *Angka Sementara/*Preliminary Figures*

** Angka Sangat Sementara/*Very Preliminary Figures*

Sumber/Source: BPS Kabupaten Halmahera Selatan/BPS - *Statistics of Halmahera Selatan Regency*

Tabel
Table 12.3

Distribusi Persentase Produk Domestik Regional Bruto Atas Dasar Harga Berlaku Menurut Lapangan Usaha di Kabupaten Halmahera Selatan (persen), 2015–2017
Percentage Distribution of Gross Regional Domestic Product at Current Market Prices by Industry in Halmahera Selatan Regency (percent), 2015-2017

Kategori/ Category	Lapangan Usaha Industry	2015	2016*	2017**
(1)	(2)	(3)	(4)	(5)
A	Pertanian, Kehutanan, dan Perikanan/ <i>Agriculture, Forestry, and Fishing</i>	35,60	35,00	31,09
B	Pertambangan dan Penggalian/ <i>Mining and Quarrying</i>	7,23	6,88	7,29
C	Industri Pengolahan/ <i>Manufacturing</i>	8,91	9,33	17,16
D	Pengadaan Listrik dan Gas/ <i>Electricity and Gas</i>	0,04	0,06	0,06
E	Pengadaan Air, Pengelolaan Sampah, Limbah dan Daur Ulang/ <i>Water Supply; Sewerage, Waste Management, and Remediation Activities</i>	0,14	0,13	0,12
F	Konstruksi/ <i>Construction</i>	5,67	5,78	5,30
G	Perdagangan Besar dan Eceran; Reparasi Mobil dan Sepeda Motor/ <i>Wholesale and Retail Trade; Repair of Motor Vehicles and Motorcycles</i>	18,38	18,69	17,33
H	Transportasi dan Pergudangan/ <i>Transportation and Storage</i>	2,58	2,61	2,45
I	Penyediaan Akomodasi dan Makan Minum/ <i>Accommodation and Food Service Activities</i>	0,26	0,25	0,24
J	Informasi dan Komunikasi/ <i>Information and Communication</i>	2,05	2,06	1,93
K	Jasa Keuangan dan Asuransi/ <i>Financial and Insurance Activities</i>	1,76	1,85	1,75
L	Real Estate/ <i>Real Estate Activities</i>	0,08	0,08	0,08
M,N	Jasa Perusahaan/ <i>Business Activities</i>	0,10	0,11	0,10
O	Administrasi Pemerintahan, Pertahanan dan Jaminan Sosial Wajib/ <i>Public Administration and Defence; Compulsory Social Security</i>	11,61	11,48	9,85
P	Jasa Pendidikan/ <i>Education</i>	3,00	3,12	2,91

Tabel _____ **12.3** **Lanjutan**
Table _____ **Continued**

Kategori/ Category	Lapangan Usaha Industry	2015	2016*	2017**
(1)	(2)	(3)	(4)	(5)
Q	Jasa Kesehatan dan Kegiatan Sosial/ <i>Human Health and Social Work Activities</i>	2,25	2,22	2,04
R,S,T,U	Jasa lainnya/ <i>Other Services Activities</i>	0,34	0,34	0,31
Produk Domestik Regional Bruto		100,00	100,00	100,00
Gross Regional Domestic Bruto				

Catatan/Note: *Angka Sementara/*Preliminary Figures*

** Angka Sangat Sementara/*Very Preliminary Figures*

Sumber/Source: BPS Kabupaten Halmahera Selatan/*BPS - Statistics of Halmahera Selatan Regency*

Tabel
Table 12.4

Laju Perumbuhan Produk Domestik Regional Bruto Atas Dasar Harga Konstan 2010 Menurut Lapangan Usaha di Kabupaten Halmahera Selatan (persen), 2015–2017
Growth Rate of Gross Regional Domestic Product at 2010 Constant Market Prices by Industry in Halmahera Selatan Regency (percent), 2015-2017

Kategori/ Category	Lapangan Usaha Industry	2015	2016*	2017**
(1)	(2)	(3)	(4)	(5)
A	Pertanian, Kehutanan, dan Perikanan/ <i>Agriculture, Forestry, and Fishing</i>	-0,56	2,05	1,63
B	Pertambangan dan Penggalian/ <i>Mining and Quarrying</i>	2,13	1,17	14,34
C	Industri Pengolahan/ <i>Manufacturing</i>	2,62	14,47	121,59
D	Pengadaan Listrik dan Gas/ <i>Electricity and Gas</i>	24,73	26,88	5,88
E	Pengadaan Air, Pengelolaan Sampah, Limbah dan Daur Ulang/ <i>Water Supply; Sewerage, Waste Management, and Remediation Activities</i>	6,40	5,45	3,92
F	Konstruksi/ <i>Construction</i>	17,92	9,20	7,54
G	Perdagangan Besar dan Eceran; Reparasi Mobil dan Sepeda Motor/ <i>Wholesale and Retail Trade; Repair of Motor Vehicles and Motorcycles</i>	12,11	7,52	6,46
H	Transportasi dan Pergudangan/ <i>Transportation and Storage</i>	6,89	8,16	8,44
I	Penyediaan Akomodasi dan Makan Minum/ <i>Accommodation and Food Service Activities</i>	6,46	7,00	8,56
J	Informasi dan Komunikasi/ <i>Information and Communication</i>	10,61	7,15	6,15
K	Jasa Keuangan dan Asuransi/ <i>Financial and Insurance Activities</i>	4,35	11,96	5,33
L	Real Estate/ <i>Real Estate Activities</i>	7,69	9,73	8,03
M,N	Jasa Perusahaan/ <i>Business Activities</i>	7,86	8,11	6,28
O	Administrasi Pemerintahan, Pertahanan dan Jaminan Sosial Wajib/ <i>Public Administration and Defence; Compulsory Social Security</i>	9,52	6,13	-1,00
P	Jasa Pendidikan/ <i>Education</i>	8,68	6,25	5,39

Tabel _____ **12.4** **Lanjutan**
Table _____ **Continued**

Kategori/ Category	Lapangan Usaha Industry	2015	2016*	2017**
(1)	(2)	(3)	(4)	(5)
Q	Jasa Kesehatan dan Kegiatan Sosial/ <i>Human Health and Social Work Activities</i>	9,92	3,93	5,53
R,S,T,U	Jasa lainnya/ <i>Other Services Activities</i>	7,13	8,48	5,71
Produk Domestik Regional Bruto		5,35	5,69	16,17
Gross Regional Domestic Bruto				

Catatan/Note: *Angka Sementara/*Preliminary Figures*

** Angka Sangat Sementara/*Very Preliminary Figures*

Sumber/Source: BPS Kabupaten Halmahera Selatan/*BPS - Statistics of Halmahera Selatan Regency*

Tabel
Table

12.5

**Indeks Harga Implisit Produk Domestik Regional Bruto
Menurut Lapangan Usaha di Kabupaten Halmahera Selatan
(2010=100), 2015–2017**
*Implicit Price Index of Gross Regional Domestic Product by
Industry in Halmahera Selatan Regency (2010=100), 2015-
2017*

Kategori/ Category	Lapangan Usaha Industry	2015	2016*	2017**
(1)	(2)	(3)	(4)	(5)
A	Pertanian, Kehutanan, dan Perikanan/ <i>Agriculture, Forestry, and Fishing</i>	137,85	145,19	149,45
B	Pertambangan dan Penggalian/ <i>Mining and Quarrying</i>	108,93	111,92	122,18
C	Industri Pengolahan/ <i>Manufacturing</i>	126,46	126,52	123,63
D	Pengadaan Listrik dan Gas/ <i>Electricity and Gas</i>	95,77	113,53	128,06
E	Pengadaan Air, Pengelolaan Sampah, Limbah dan Daur Ulang/ <i>Water Supply; Sewerage, Waste Manage-ment, and Remediation Activities</i>	117,93	119,13	119,90
F	Konstruksi/ <i>Construction</i>	128,70	131,47	131,92
G	Perdagangan Besar dan Eceran; Reparasi Mobil dan Sepeda Motor/ <i>Wholesale and Retail Trade; Repair of Motor Vehicles and Motorcycles</i>	126,12	130,38	133,76
H	Transportasi dan Pergudangan/ <i>Transportation and Storage</i>	137,61	140,50	143,49
I	Penyediaan Akomodasi dan Makan Minum/ <i>Accommodation and Food Service Activities</i>	130,64	131,70	135,17
J	Informasi dan Komunikasi/ <i>Information and Communication</i>	114,80	117,62	122,12
K	Jasa Keuangan dan Asuransi/ <i>Financial and Insurance Activities</i>	132,08	135,87	143,33
L	Real Estate/ <i>Real Estate Activities</i>	126,00	130,38	134,72
M,N	Jasa Perusahaan/ <i>Bussiness Activities</i>	124,79	134,59	138,17
O	Administrasi Pemerintahan, Pertahanan dan Jaminan Sosial Wajib/ <i>Public Administration and Defence; Compulsory Social Security</i>	136,17	138,66	141,54
P	Jasa Pendidikan/ <i>Education</i>	130,28	139,35	144,91

Tabel _____ **12.5** **Lanjutan**
Table _____ **Continued**

Kategori/ Category	Lapangan Usaha Industry	2015	2016*	2017**
(1)	(2)	(3)	(4)	(5)
Q	Jasa Kesehatan dan Kegiatan Sosial/ <i>Human Health and Social Work Activities</i>	127,61	132,27	135,84
R,S,T,U	Jasa lainnya/ <i>Other Services Activities</i>	123,36	125,21	126,73
Produk Domestik Regional Bruto		130,12	134,59	136,44
Gross Regional Domestic Bruto				

Catatan/Note: *Angka Sementara/*Preliminary Figures*

** Angka Sangat Sementara/*Very Preliminary Figures*

Sumber/Source: BPS Kabupaten Halmahera Selatan/BPS - *Statistics of Halmahera Selatan Regency*

Tabel
Table

12.6

Laju Implisit Produk Domestik Regional Bruto Menurut Lapangan Usaha di Kabupaten Halmahera Selatan (2010=100), 2015–2017
Implicit Growth Rate of Gross Regional Domestic Product by Industry in Halmahera Selatan Regency (2010=100), 2015-2017

Kategori/ Category	Lapangan Usaha Industry	2015	2016*	2017**
(1)	(2)	(3)	(4)	(5)
A	Pertanian, Kehutanan, dan Perikanan/ <i>Agriculture, Forestry, and Fishing</i>	3,84	5,33	2,93
B	Pertambangan dan Penggalian/ <i>Mining and Quarrying</i>	-2,24	2,75	9,16
C	Industri Pengolahan/ <i>Manufacturing</i>	3,73	0,04	-2,28
D	Pengadaan Listrik dan Gas/ <i>Electricity and Gas</i>	11,67	18,54	12,79
E	Pengadaan Air, Pengelolaan Sampah, Limbah dan Daur Ulang/ <i>Water Supply; Sewerage, Waste Management, and Remediation Activities</i>	3,56	1,01	0,65
F	Konstruksi/ <i>Construction</i>	5,64	2,15	0,34
G	Perdagangan Besar dan Eceran; Reparasi Mobil dan Sepeda Motor/ <i>Wholesale and Retail Trade; Repair of Motor Vehicles and Motorcycles</i>	8,00	3,37	2,60
H	Transportasi dan Pergudangan/ <i>Transportation and Storage</i>	9,00	2,10	2,13
I	Penyediaan Akomodasi dan Makan Minum/ <i>Accommodation and Food Service Activities</i>	1,52	0,81	2,64
J	Informasi dan Komunikasi/ <i>Information and Communication</i>	1,12	2,46	3,83
K	Jasa Keuangan dan Asuransi/ <i>Financial and Insurance Activities</i>	4,47	2,86	5,50
L	Real Estate/ <i>Real Estate Activities</i>	3,71	3,48	3,33
M,N	Jasa Perusahaan/ <i>Business Activities</i>	6,95	7,85	2,66
O	Administrasi Pemerintahan, Pertahanan dan Jaminan Sosial Wajib/ <i>Public Administration and Defence; Compulsory Social Security</i>	4,21	1,83	2,08
P	Jasa Pendidikan/ <i>Education</i>	8,78	6,96	3,99

Tabel _____ **12.6** **Lanjutan**
Table _____ **Continued**

Kategori/ Category	Lapangan Usaha Industry	2015	2016*	2017**
(1)	(2)	(3)	(4)	(5)
Q	Jasa Kesehatan dan Kegiatan Sosial/ <i>Human Health and Social Work Activities</i>	5,20	3,65	2,70
R,S,T,U	Jasa lainnya/ <i>Other Services Activities</i>	6,70	1,49	1,21
Produk Domestik Regional Bruto		4,32	3,43	1,37
Gross Regional Domestic Bruto				

Catatan/Note: *Angka Sementara/*Preliminary Figures*

** Angka Sangat Sementara/*Very Preliminary Figures*

Sumber/Source: BPS Kabupaten Halmahera Selatan/*BPS - Statistics of Halmahera Selatan Regency*

PENJELASAN TEKNIS

TECHNICAL NOTES

1. Statistik antarkabupaten/kota disajikan untuk dapat memberikan gambaran keadaan masing-masing kabupaten/kota terhadap data-data penting, seperti kependudukan dan kemiskinan. Sumber data yang digunakan dalam bab ini berasal dari BPS.
 2. Jumlah penduduk setiap Kabupaten /Kota merupakan hasil estimasi yang merujuk pada data hasil Sensus Penduduk (SP) 2010. Estimasi tersebut memperhatikan perubahan tingkat kelahiran, kematian, dan perpindahan penduduk.
 3. Laju pertumbuhan produk domestik bruto (PDB) per kapita menggunakan data PDB per kapita atas dasar harga konstan. Diperoleh dengan cara mengurangi nilai PDB per kapita pada tahun ke-n dengan nilai pada tahun ke n-1 (tahun sebelumnya), dibagi dengan nilai pada tahun ke n-1, kemudian dikalikan dengan 100 persen. Laju pertumbuhan tersebut menunjukkan perkembangan agregat pendapatan per kapita penduduk dari satu waktu tertentu terhadap waktu sebelumnya (perkembangan berantai).
1. *Statistical comparison among regencies and cities is aimed to give regional figures, especially in terms of demography and poverty. Data sources in this chapter were mainly from BPS Statistics Indonesia*
 2. *Population data of each regency/city refer to the result of the 2010 Population Census. The estimates took into account the trends in fertility, mortality, and migration.*
 3. *Growth rate of per capita Gross Regional Domestic Product (GRDP) is derived from per capita GRDP at constant market prices. It is obtained by subtracting the value of per capita GDP year n with the value of per capita GDP year n-1, divided by the value of per capita GDP year n-1 then multiplied by 100 percent. The growth rate of per capita GDP explains the per capita income growth during the given period.*

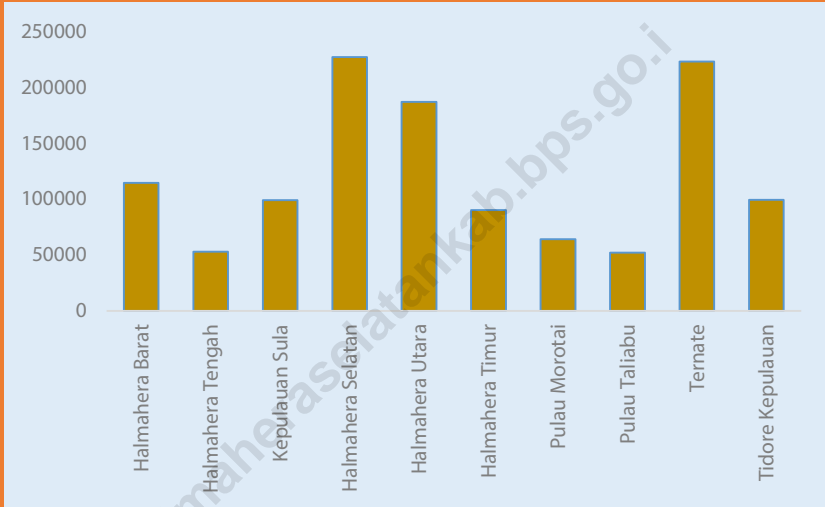
ULASAN**DESCRIPTION**

Penduduk Maluku Utara pada tahun 2017 tercatat sebanyak 1.209.342 jiwa yang tersebar di sepuluh kabupaten/kota. Jumlah penduduk terbesar 227.280 jiwa mendiami Kabupaten Halmahera Selatan. Sedangkan jumlah penduduk terkecil adalah di Kabupaten Taliabu, yaitu 51.928 jiwa.

The number of population in Maluku Utara in 2016 is 1,209,342 persons, and those are distributed into ten regencies/cities. The largest number of population is in Halmahera Selatan Regency 227,280 persons. Meanwhile the smallest population is in Taliabu Regency 51,928 persons.

Gambar 13 Proyeksi Penduduk Menurut Kabupaten/Kota di Provinsi Maluku Utara (jiwa), 2017

Figure 13 Population Projection by Regency/Municipality in Maluku Utara Province (people), 2017



Sumber/Source: BPS Kabupaten Halmahera Selatan/BPS - Statistics of Halmahera Selatan Regency

Tabel

13.1

Table

**Jumlah Penduduk Menurut Kabupaten/Kota di Provinsi
Maluku Utara (orang), 2013-2017**

*Population by Regency/Municipality of Maluku Utara
Province (people), 2013-2017*

	Kabupaten/Kota	2013	2014	2015	2016	2017
	Regency/Municipality					
	(1)	(2)	(3)	(4)	(5)	(6)
01	Halmahera Barat	106 791	108 769	110 717	112 722	114 502
02	Halmahera Tengah	47 079	48 414	49 807	51 315	52 813
03	Kepulauan Sula	91 406	93 435	95 285	97 177	99 196
04	Halmahera Selatan	211 682	215 791	219 836	223 460	227 280
05	Halmahera Utara	173 117	176 573	180 100	183 596	187 104
06	Halmahera Timur	80 526	82 914	85 188	87 680	90 070
07	Pulau Morotai	57 565	59 102	60 727	62 412	64 001
08	Pulau Taliabu	49 510	50 067	50 709	51 316	51 928
71	Ternate	202 728	207 789	212 997	218 028	223 111
72	Tidore Kepulauan	94 493	95 813	96 979	98 206	99 337

Sumber/Source: BPS Provinsi Maluku Utara/BPS - Statistics of Maluku Utara Province

Tabel
Table 13.2

Laju Pertumbuhan Produk Domestik Regional Bruto Atas Dasar Harga Konstan 2010 Menurut Kabupaten/Kota di Provinsi Maluku Utara (persen), 2015-2017
Growth Rate of Gross Regional Domestic Product at 2010 Constant Market Prices by Regency/Municipality of Maluku Utara Province (percentage), 2015-2017

	Kabupaten/Kota Regency/Municipality	2015	2016*	2017**
	(1)	(2)	(3)	(4)
01	Halmahera Barat	5,60	5,15	5,08
02	Halmahera Tengah	4,34	11,24	5,97
03	Kepulauan Sula	5,88	5,11	5,00
04	Halmahera Selatan	5,35	5,69	16,17
05	Halmahera Utara	6,41	4,03	6,69
06	Halmahera Timur	6,11	5,50	7,38
07	Pulau Morotai	6,13	6,29	6,37
08	Pulau Taliabu	5,62	5,69	5,65
71	Ternate	8,09	7,99	7,59
72	Tidore Kepulauan	6,10	5,25	6,10

Catatan/Note: *Angka Sementara/Preliminary Figures

** Angka Sangat Sementara/Very Preliminary Figures

Sumber/Source: BPS Provinsi Maluku Utara/BPS - Statistics of Maluku Utara Province

Tabel 13.3 Inflasi Bulanan Kabupaten Halmahera Selatan, 2015-2017
Table Monthly Inflation South Halmahera Regency, 2015-2017

Bulan Month	2015	2016	2017
(1)	(2)	(3)	(4)
Januari/January	1,23	-0,31	0,99
Februari/February	-4,70	0,11	-0,66
Maret/March	6,82	-0,44	-0,13
April/April	-3,12	1,22	0,43
Mei/May	0,41	2,13	-0,88
Juni/June	4,05	1,75	0,68
Juli/July	-2,08	1,34	1,70
Agustus/August	-1,12	2,41	-1,29
September/September	6,10	-0,19	-0,17
Oktober/October	-1,52	-1,78	-0,35
November/November	0,55	0,95	-0,66
Desember/December	-1,38	0,99	1,18

Sumber/Source: BPS Kabupaten Halmahera Selatan/BPS - Statistics of South Halmahera Regency

Tabel 13.4 Indeks Kedalaman Kemiskinan, Indeks Keparahan Kemiskinan, Garis Kemiskinan Menurut Kabupaten/Kota di Provinsi Maluku Utara 2017
Poverty Depth Index, Poverty Severity Index, Poverty Line According to District / City in Maluku Utara Province 2017

	Kabupaten/Kota <i>Regency/Municipality</i>	Indeks Kedalaman Kemiskinan)	Indeks Keparahan Kemiskinan	Garis Kemiskinan (Rp/Kapita/Bulan)
	(1)	(2)	(5)	(6)
01	Halmahera Barat	0,95	0,14	302 921
02	Halmahera Tengah	2,01	0,46	410 708
03	Kepulauan Sula	0,67	0,09	320 854
04	Halmahera Selatan	0,45	0,08	273 849
05	Halmahera Utara	0,63	0,14	215 837
06	Halmahera Timur	4,07	1,51	509 725
07	Pulau Morotai	0,83	0,17	236 532
08	Pulau Taliabu	0,90	0,18	342 401
71	Ternate	0,37	0,09	514 396
72	Tidore Kepulauan	0,40	0,04	387 307

Catatan/Note: * Angka Sementara/Preliminary Figures

Sumber/Source: BPS Provinsi Maluku Utara/BPS - Statistics of Maluku Utara Province

Tabel
Table

13.5

**Indeks Pembangunan Manusia (IPM) Menurut
Kabupaten/Kota di Provinsi Maluku Utara, 2013–2017**
*Human Development Index (HDI) by Regency/Municipality of
Maluku Utara Province, 2013-2017*

	Kabupaten/Kota Regency/Municipality	2013	2014	2015	2016	2017
	(1)	(2)	(3)	(4)	(5)	(6)
01	Halmahera Barat	61,47	62,06	62,97	63.83	64.19
02	Halmahera Tengah	60,89	61,49	62,07	63.05	63.89
03	Kepulauan Sula	59,77	60,18	60,50	61.25	62.04
04	Halmahera Selatan	59,92	60,34	61,26	62.17	62.64
05	Halmahera Utara	63,81	64,18	65,04	66.02	66.52
06	Halmahera Timur	62,71	63,26	63,99	64.92	65.77
07	Pulau Morotai	57,97	58,34	59,27	59.87	60.71
08	Pulau Taliabu	56,86	57,31	58,26	58.66	59.03
71	Ternate	76,69	77,15	77,64	77.80	78.48
72	Tidore Kepulauan	66,25	66,76	67,45	68.37	69.25

Sumber/Source: BPS Provinsi Maluku Utara/BPS - Statistics of South Halmahera Regency

DATA

MENCERDASKAN BANGSA



**BADAN PUSAT STATISTIK
KABUPATEN HALMAHERA SELATAN**

Jl. Karet Putih Labuha 97791, Telp. (0927)2321318, Fax. (0927)2321318

Homepage : <http://halmaheraselatankab.bps.go.id>, Email : bps8204@bps.go.id