

KABUPATEN MALAKA DALAM 2019 ANGKA

MALAKA REGENCY IN FIGURES



**BADAN PUSAT STATISTIK
KABUPATEN BELU
BPS - Statistics Of Belu Regency**

KABUPATEN

MALAKA DALAM ANGKA 2019

MALAKA REGENCY IN FIGURES



KABUPATEN MALAKA DALAM ANGKA 2019
MALAKA REGENCY IN FIGURES 2017

ISSN -

No. Publikasi / *Publication Number* : **53210.1803**

Katalog BPS / *BPS Catalog* : **1102001.5321**

Ukuran Buku / *Book Size* : **14,8 cm x 21 cm**

Jumlah halaman / *Numbers of Pages* : **1+336 halaman / pages**

Naskah / *Manuscript* :
BPS Kabupaten Belu – Statistics of Belu Regency

Penyunting/ Editor :
BPS Kabupaten Belu – Statistics of Belu Regency

Gambar Kulit/ Cover Design :
BPS Kabupaten Belu – Statistics of Belu Regency

Ilustrasi cover/Cover Illustration:
Kehidupan Sosial di Kabupaten Malaka/Malaka regency's society

Diterbitkan Oleh / *Publised by* :
© **Badan Pusat Statistik Kabupaten Belu/ BPS – Statistics of Belu Regency**

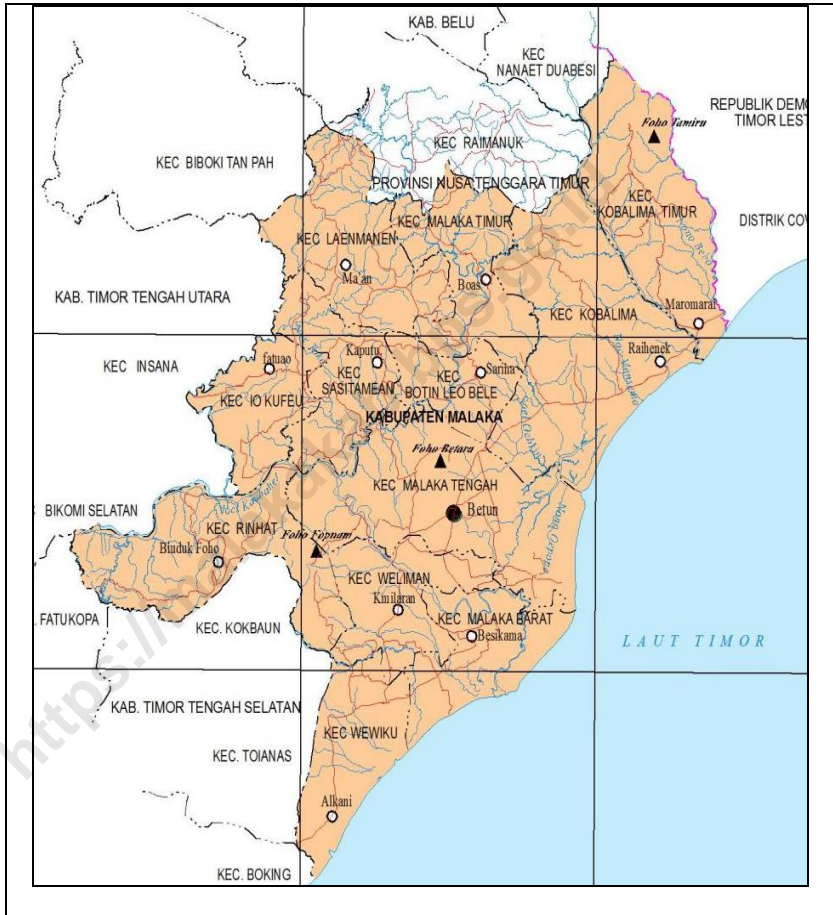
Dicetak Oleh / *Printed y* :
Percetakan Sumber Timor

Dilarang mengumumkan, mendistribusikan sebagian atau seluruh isi buku ini untuk tujuan komersial tanpa izin tertulis dari Badan Pusat Statistik

Forbidden to announce , distribute part or all of the contents of this book for commercial purposes without written permission from the Central Bureau of Statistic

PETA KABUPATEN MALAKA

Map of Malaka Regency



**KEPALA BADAN PUSAT STATISTIK
KABUPATEN BELU**

Statistic of Belu Regency's Chief



YUSTINUS SIGA, A.St



KATA PENGANTAR

KABUPATEN MALAKA DALAM ANGKA 2019 ini merupakan publikasi tahunan yang diterbitkan oleh Badan Pusat Statistik Kabupaten Belu. Publikasi ini memuat berbagai macam data dan informasi tentang keadaan geografis dan iklim, ciri-ciri sosial ekonomi penduduk maupun keadaan sosial dan perekonomian Kabupaten Malaka secara menyeluruh.

Bentuk dan jenis tabel yang disajikan akan tetap dipertahankan demi menjaga kesinambungan data di tahun-tahun berikutnya. Namun masih terdapat sektor-sektor yang datanya belum tersedia, hal ini tidak dapat dihindari.

Kami menyadari bahwa walaupun publikasi ini telah disiapkan dengan sebaik-baiknya namun di sana-sini masih memiliki kekurangan. Untuk itu saran dan kritik dari semua pihak demi perbaikan publikasi ini sangat kami harapkan.

Akhirnya kepada semua pihak yang telah memberikan bantuan sampai terwujudnya publikasi ini kami sampaikan penghargaan dan ucapan terima kasih yang sebesar-besarnya dengan harapan semoga kerja sama yang serupa dapat lebih meningkat lagi di masa yang akan datang.

Atambua, Agustus 2019
**BADAN PUSAT STATISTIK
KABUPATEN BELU,
KEPALA,**

Yustinus Siga, A.St



PREFACE

“MALAKA REGENCY IN FIGURES 2018” is annual publication of statistical data that issued by Statistical Office of Belu Regency. This publication consists of data and information about geography and climate condition, social economy characteristics of population and social economy condition of Malaka Regency.

Most of form and type of tables will be retained to maintain the series data for next years, in case there are sectors that data have not available yet

Suggestions and critiques for improvement of this publication are always welcome.

Finally, we say thank for all participant that have been helping in this publication. Hopefully this cooperation will be continued in future.

Atambua, Agustus 2019
**BPS-STATISTICS OF BELU
REGENCY
CHIEF,**

Yustinus Siga, A.St

DAFTAR ISI/ CONTENTS

	Halaman <i>Page</i>
KATA PENGANTAR KEPALA BPS KABUPATEN BELU/ <i>PREFACE OF BELU STATISTICAL CHIEF</i>	i
DAFTAR ISI/ <i>CONTENTS</i>	iii
DAFTAR TABEL/ <i>LIST OF TABLES</i>	vii
DAFTAR GAMBAR/ <i>LIST OF FIGURES</i>	xxxix
PENJELASAN UMUM/ <i>EXPLANATORY NOTES</i>	xlv
PENDAHULUAN/ <i>INTRODUCTION</i>	xlvii
STATISTIK KUNCI/ <i>KEY STATISTICS</i>	xlix
1. GEOGRAFI DAN IKLIM/ <i>GEOGRAPHY AND CLIMATE</i>	1
2. PEMERINTAHAN/ <i>GOVERNMENT</i>	17
2.1. Wilayah Administrasi/ <i>Administrative Area</i>	27
2.2. Dewan Perwakilan Daerah/ <i>House of Regional Representative</i>	29
2.3. Pegawai Negeri Sipil/ <i>Civil Servant</i>	33
2.4. Administrasi Pemerintahan/ <i>Government Administration</i>	45
3. PENDUDUK & KETENAGAKERJAAN/ <i>POPULATION&MAN POWER</i>	49
3.1. Penduduk/ <i>Population</i>	65
3.2. Tenaga Kerja/ <i>Man Power</i>	73
4. SOSIAL/ <i>SOCIAL AFFAIRS</i>	81
4.1. Pendidikan/ <i>Education</i>	95
4.2. Kesehatan dan Keluarga Berencana/ <i>Health and Family Planning</i>	105
4.3. Agama/ <i>Religion</i>	121
4.4. Kriminalitas/ <i>Criminality</i>	125
4.5. Perumahan dan Lingkungan/ <i>Housing and Environment</i>	135
4.6. Sosial Lainnya/ <i>Other Social Affairs</i>	145

5. PERTANIAN/ <i>AGRICULTURE</i>	151
5.1. Tanaman Pangan/ <i>Food Crops</i>	161
5.2. Horticultura/ <i>Horticulture</i>	171
5.3. Perkebunan/ <i>Estate</i>	177
5.4. Peternakan/ <i>Livestock Husbandry</i>	189
5.5. Perikanan/ <i>Fishery</i>	193
5.6. Kehutanan/ <i>Forestry</i>	203
6. PERINDUSTRIAN, ENERGI & PERTAMBANGAN/ <i>INDUSTRY ENERGY & MINING</i>	207
6.1. Perindustrian/ <i>Industry</i>	217
6.2. Energi/ <i>Energy</i>	219
7. PERDAGANGAN/ <i>TRADE</i>	221
8. TRANSPORTASI KOMUNIKASI & PARIWISATA/ <i>TRANSPORTATION COMMUNICATION & TOURISM</i>	233
8.1. Transportasi/ <i>Transportation</i>	243
8.2. Pos dan Telekomunikasi/ <i>Post and Telecommunication</i>	249
8.3. Pariwisata/ <i>Tourism</i>	253
9. KEUANGAN DAN HARGA/ <i>FINANCE AND PRICE</i>	261
9.1. Keuangan Daerah/ <i>Regional Financial</i>	269
9.2. Bank dan Koperasi/ <i>Bank and Cooperative</i>	273
9.3. Inflasi dan Harga/ <i>Inflation and Price</i>	279
10. PENGELUARAN & KONSUMSI/ <i>EXPENDITURE & CONSUMPTION</i>	283
11. PENDAPATAN REGIONAL/ <i>REGIONAL INCOME</i>	297
12. KEMISKINAN/ <i>POVERTY</i>	311
13. PERBANDINGAN ANTAR KABUPATEN/KOTA/ <i>COMPARATION AMONG REGENCY</i>	321

DAFTAR TABEL/ LIST OF TABLES

	Halaman Page
1. GEOGRAFI DAN IKLIM/ GEOGRAPHY AND CLIMATE	
1.1 Luas Wilayah Kabupaten Malaka Menurut Kecamatan, 2018 <i>Area of Malaka Regency by Sub-District in, 2018</i>	9
1.2 Tinggi Wilayah Di Atas Permukaan Laut (DPL) Menurut Kecamatan di Kabupaten Malaka, 2018 <i>Height of Malaka Regency by Sub-District, 2018</i>	10
1.3 Jarak dari Ibu Kota Kabupaten ke Ibu Kota Kecamatan di Kabupaten Malaka, 2018 <i>Distance Between Capital City of Regency and Sub-District in Malaka Regency, 2018</i>	11
1.4 Jumlah Desa Pesisir dan Bukan Desa Pesisir Menurut Kecamatan di Kabupaten Malaka, 2018 <i>Numbers of Off-Shore Villages and Non Off-Shore Villages by Sub-District in Malaka Regency, 2018</i>	12
1.5 Nama dan Panjang Sungai Menurut Kecamatan di Kabupaten Malaka,2018 <i>Name and Length of Rivers by Sub-District in Malaka Regency,2018</i>	13
1.6 Banyaknya Hari Hujan dan Curah Hujan Menurut Stasiun Pengukuran Hujan di Kabupaten Malaka, 2018 <i>Numbers of Rainy Days and Precipitation by Month Gauge Station in Malaka Regency,2018</i>	14
2. PEMERINTAHAN/ GOVERNMENT	
2.1. Wilayah Administrasi/ Administrative Area	
2.1.1 Banyaknya Desa, Kelurahan, Dusun, RW dan RT Menurut Kecamatan di Kabupaten Malaka, 2018 <i>Numbers of Village, Urban, Local Settlement, and Neighborhood</i>	21

	<i>by Sub District in Malaka Regency, 2018.....</i>	
2.1.2	Banyaknya Desa/Kelurahan Menurut Kecamatan dan Klasifikasi Desa di Kabupaten Malaka, 2018 <i>Numbers of Village/Urban by Sub-District and its Classification in Malaka Regency, 2018.....</i>	22
2.2. Dewan Perwakilan Daerah/ House of Regional Representative		
2.2.1	Banyaknya Anggota DPRD Menurut Partai Politik dan Jenis Kelamin Kabupaten Malaka/Belu, 2014 <i>Numbers of Regencial Parliament Members by Political Party and Sex in Malaka/Belu Regency 2014.....</i>	23
2.2.2	Banyaknya Anggota DPRD Menurut Tingkat Pendidikan dan Jenis Kelamin Kabupaten Malaka/Belu 2014 <i>Numbers of Regencial Parliament Members by Educational Attainment and Sex in Malaka/Belu Regency 2014.....</i>	24
2.2.3	Banyaknya Keputusan DPRD Menurut Jenis Keputusan di Kabupaten Malaka/Belu, 2017-2018 <i>Number of Parliament Decree by Type of Decree in Malaka/Belu Regency, 2017-2018.....</i>	25
2.2.4	Hasil Pemungutan Suara Anggota DPRD Kabupaten Malaka/Belu Dalam Pemilu, 2014 <i>Legislative Ballot Results of Malaka/Belu Regency Legislators in Legislative Election, 2014.....</i>	26
2.3. Pegawai Negeri Sipil/ Civil Servant		
2.3.1	Banyaknya Pegawai Negeri Sipil Pusat dan Daerah di Lingkungan Pemerintahan Kabupaten Malaka/Belu Menurut Jenis Kelamin dan Unit Organisasi, 2018 <i>Numbers of Central and Local Civil Servants by Sex and Organization in Malaka/Belu Regency, 2018.....</i>	27
2.3.2	Banyaknya Pegawai Negeri Sipil di Lingkungan Pemerintahan Kabupaten Malaka/Belu Menurut Jenis Kelamin, Unit Organisasi dan Golongan Kepangkatan, 2018 <i>Numbers of Civil Servants by Sex, Organization, and Class Rank</i>	30

	<i>in Malaka/Belu Regency, 2018</i>	
2.3.3	Banyaknya Pegawai Negeri Sipil di Lingkungan Pemerintahan Kabupaten Malaka/Belu Menurut Jenis Kelamin dan Unit Organisasi, 2018 <i>Numbers of Civil Servants by Sex and Organization in Malaka/Belu Regency, 2018</i>	33
2.3.4	Banyaknya PNS Daerah/ PNS Pusat Menurut Jenjang Jabatan Eselon dan Jenis Kelamin di Kabupaten Malaka/Belu, 2018 <i>Numbers of Local Civilization/ Central Civilization by Echelon Level in Malaka/Belu Regency, 2018</i>	39
2.4. Administrasi Pemerintahan/ Government Administration		
2.4.1	Banyaknya Surat Nikah dan Akte Pernikahan Menurut Kecamatan di Kabupaten Malaka,2016-2018 <i>Numbers of Married Document and Married Certificate by Sub-District in Malaka Regency, 2016-2018</i>	41
2.4.2	Banyaknya Akte Kelahiran Menurut Kecamatan di Kabupaten Malaka, 2016-2018 <i>Numbers of Birth Certificate by Sub-District in Malaka Regency,2016-2018</i>	42
2.4.3	Banyaknya Sertifikat Tanah yang Dikeluarkan Menurut Jenis Hak Atas Tanah di Kabupaten Malaka/Belu, 2016-2018 <i>Numbers of Land Certificate by Type of Land Uses in Malaka/Belu Regency, 2016-2018</i>	43
3. PENDUDUK DAN KETENAGAKERJAAN/ POPULATION & MAN POWER		
3.1. Penduduk/ Population		
3.1.1	Jumlah Penduduk, Rumah Tangga, Luas Wilayah, dan Kepadatan Penduduk Menurut Kecamatan di Kabupaten Malaka,2018 <i>Number of Population, Household, Area, and Density by Sub-District in Malaka Regency, 2018</i>	59
3.1.2	Jumlah Penduduk Menurut Jenis Kelamin dan Kecamatan di	60

Kabupaten Malaka, 2018

Number of Population by Sex and Sub-District in Malaka Regency, 2018.....

- 3.1.3 Jumlah Penduduk Menurut Kewarganegaraan dan Kecamatan di Kabupaten Malaka, 2018
Number of Population by Citizenship Sub-District in Malaka Regency, 2018..... 61
- 3.1.4 Persentase Penduduk Kabupaten Malaka Berumur 10 Tahun ke Atas Menurut Status Perkawinan, 2018
Percentage of Population 10 Years of Age and Over in Malaka Regency by Marital Status, 2018..... 62
- 3.1.5 Persentase Wanita 10 Tahun ke Atas Pernah Kawin Menurut Umur Perkawinan Pertama di Kabupaten Malaka, 2018
Percentage of Women 10 Years of Age and Over Who Ever Married by Age at First Marriage in Malaka Regency, 2018..... 63
- 3.1.6 Persentase Wanita 10 Tahun ke Atas Pernah Kawin Menurut Jumlah Anak yang Lahir Hidup di Kabupaten Malaka, 2018
Percentage of Women 10 Years of Age and Over Who Ever Married by Numbers of Living Children in Malaka Regency, 2018..... 64
- 3.1.7 Banyaknya Transmigran dirinci per Kecamatan di Kabupaten Malaka, 2018
Numbers of Transmigrator by Sub-District in Malaka Regency, 2018..... 65

3.2. Tenaga Kerja/ Man Power

- 3.2.1 Penduduk 15 Tahun ke Atas Menurut Jenis Kelamin dan Kegiatannya Seminggu yang Lalu di Kabupaten Malaka, 2018
Population 15 Years of Age and Over by Sex and Activity During The Previous Week in Malaka Regency, 2018..... 67
- 3.2.2 Penduduk 15 Tahun ke Atas Menurut Jenis Kelamin dan Tingkat Pendidikan di Kabupaten Malaka, 2018 68

Population 15 Years of Age and Over by Sex and Education Level in Malaka Regency, 2018.....

- 3.2.3 Tingkat Partisipasi Angkatan Kerja dan Tingkat Pengangguran Terbuka Laki-Laki di Kabupaten Malaka, 2013-2018
Labor Force Population Rate and Open Unemployment Rate of Male Population in Malaka Regency, 2013-2018..... 69
- 3.2.4 Tingkat Partisipasi Angkatan Kerja dan Tingkat Pengangguran Terbuka Perempuan di Kabupaten Malaka, 2013-2018
Labor Force Population Rate and Open Unemployment Rate of Female Population in Malaka Regency, 2013-2018..... 70
- 3.2.5 Penduduk 15 Tahun ke Atas yang Bekerja Selama Seminggu Yang Lalu Menurut Lapangan Usaha Utama dan Jenis Kelamin di Kabupaten Malaka, 2018
Population 15 Years of Age and Over Who Worked During The Previous Week By Main Job Field and Sex in Malaka Regency, 2018..... 71
- 3.2.6 Penduduk Berumur 15 Tahun ke Atas Yang Bekerja Selama Seminggu Yang Lalu Menurut Status Pekerjaan Utama dan Jenis Kelamin di Kabupaten Malaka, 2018
Population 15 Years of Age and Over Who Worked During The Previous Week By Main Employment Status and Sex in Malaka Regency, 2018..... 72
- 3.2.7 Penduduk 10 Tahun ke Atas yang Bekerja Selama Seminggu Yang Lalu Menurut Jenis Pekerjaan Utama dan Jenis Kelamin di Kabupaten Malaka, 2018
Population 10 Years of Age and Over Who Worked During The Previous Week by Type of Main Occupation and Sex in Malaka Regency, 2018..... 73
- 3.2.8 Pencari Kerja, Permintaan, dan Penempatan Tenaga Kerja yang Terdaftar Menurut Jenis Kelamin di Kabupaten Malaka, 2018
Registered Job Applications, Vacancies, and Placement of Workers by Sex in Malaka Regency, 2018..... 74
- 3.2.9 Jumlah Pencari Kerja yang Terdaftar Menurut Tingkat Pendidikan Terakhir yang Ditamatkan dan Jenis Kelamin di Kabupaten 75

Malaka,2018

Numbers of Registered Job Applicants by Educational Attainment and Sex in Malaka Regency, 2018.....

- 3.2.15 Perbandingan Rata-Rata Upah/Gaji Bersih Karyawan dengan Kebutuhan Hidup Minimum (KHM) dan Upah Minimum Regional (UMR) Selama Sebulan di Kabupaten Malaka, 2015-2018
Comparison Between Average of Wages and Minimum Necessities of Life and Minimum Regional Wages in a Month in Malaka Regency,2015-2018..... 76

4. SOSIAL/ SOCIAL AFFAIRS

4.1. Pendidikan/ Education

- 4.1.1 Banyaknya Sekolah, Guru, dan Murid Menurut Tingkat Pendidikan di Kabupaten Malaka, 2018
Numbers of Schools, Teachers, and Pupils by Education Level in Malaka Regency, 2018..... 89

- 4.1.2 Persentase Penduduk 7-24 Tahun yang Masih Sekolah, Tidak/Malam Pernah Sekolah, dan Tidak Sekolah Lagi Menurut Kelompok Umur di Kabupaten Malaka, 2018
Percentage of Population 7-24 Years and over who Attending School, Never/Not Yet Attending School in Malaka Regency,2018..... 90

- 4.1.3 Persentase Penduduk Berumur 10 Tahun ke Atas Menurut Ijasah Tertinggi yang Dimiliki dan Jenis Kelamin di Kabupaten Malaka,2018
Percentage of Population 10 Years of Age or Above by Education Attainment and Sex in Malaka Regency 2018..... 91

- 4.1.4 Persentase Penduduk Berumur 15 Tahun ke Atas Menurut Kemampuan Membaca dan Menulis per Jenis Kelamin di Kabupaten Malaka, 2018
Percentage of 15 Years of Age or Above of Population by Literacy and Sex in Malaka Regency, 2018..... 92

- 4.1.5 Banyaknya Sekolah, Guru, dan Murid Sekolah Dasar (SD) Negeri 93

dan Swasta di Kabupaten Malaka Menurut Kecamatan, 2018
Numbers of School, Teacher, and Pupil of Public and Private Elementary School by Sub-District in Malaka Regency, 2018.....

4.1.6 Banyaknya Sekolah, Guru, dan Murid Sekolah Menengah Pertama (SMP) Negeri dan Swasta di Kabupaten Malaka Menurut Kecamatan,2018
Numbers of School, Teacher, and Pupil of Public and Private Junior High School by Sub-District in Malaka Regency, 2018..... 94

4.1.7 Banyaknya Sekolah, Guru, dan Murid Sekolah Menengah Atas (SMA) Negeri dan Swasta di Kabupaten Malaka Menurut Kecamatan,2018
Numbers of School, Teacher, and Pupil of Public and Private Senior High School by Sub-District in Malaka Regency,2018..... 95

4.1.8 Banyaknya Sekolah, Guru, dan Murid Sekolah Menengah Kejuruan (SMK) Negeri dan Swasta di Kabupaten Malaka Menurut Kecamatan,2018
Numbers of School, Teacher, and Pupil of Public and Private Senior High School (Vacational) by Sub-District in Malaka Regency,2018..... 96

4.1.9 Angka Partisipasi Murni (APM) dan Angka Partisipasi Kasar (APK) Kabupaten Malaka Menurut Jenjang Pendidikan, 2018
Net Enrollment Ratio (NER) and School Enrollment Ratio (SER) by Education Attainment in Malaka Regency,2018..... 97

4.2. Kesehatan dan Keluarga Berencana/ Health and Family Planning

4.2.1 Jumlah Sarana Kesehatan Menurut Kecamatan Kabupaten Malaka,2018
Numbers of Health Service by Sub-District in Malaka Regency,2018..... 99

4.2.2 Jumlah Tenaga Kesehatan Menurut Status Tenaga Menurut Kecamatan di Kabupaten Malaka, 2018
Numbers of Health Personal by Health Personal Status and Sub- 100

	<i>District in Malaka Regency, 2018</i>	
4.2.3	Banyaknya Balita yang Pernah Mendapat Imunisasi Menurut Jenis Imunisasi dan Kecamatan di Kabupaten Malaka,2018 <i>Numbers of Toddler That Get Immunization by Type of Immunization and Community Health Center in Malaka Regency,2018</i>	104
4.2.4	Status Gizi Balita Menurut Puskesmas di Kabupaten Malaka,2018 <i>Nutrition Status of Toddlers in Malaka Regency, 2018</i>	106
4.2.5	Banyaknya Peserta KB Menurut Metode Kontrasepsi yang digunakan dan Kecamatan di Kabupaten Malaka,2018 <i>Numbers of KB Acceptor by Contraception Method and Sub-District in Malaka Regency, 2018</i>	107
4.2.6	Banyaknya Klinik, Peserta Keluarga Berencana (KB), dan Pasangan Usia Subur Menurut Kecamatan di Kabupaten Malaka,2018 <i>Numbers of Clinic, Family Planning Acceptor, and Fertile Age Couple by Sub-District in Malaka Regency, 2018</i>	109
4.2.7	Jumlah Bayi Lahir, Bayi Berat Lahir Rendah, BBLR Dirujuk dan Bergizi Buruk di Kabupaten Malaka, 2016-2018 <i>Number of Babies Born , Low Birth Weight Infant , low birth weight and Nutritious recent Referenced Malaka Regency, 2016-2018</i>	110
4.2.8	Jumlah Kasuss HIV/AIDS, IMS, DBD, Diare, TB dan Malaria Menurut Kecamatan di Kabupaten Malaka,2018 <i>The number of Cases HIV/AIDS, DBD, Diarrhea, Tuberculosis and Malaria According to the Sub-District in Malaka Regency, 2018</i>	111
4.2.9	Banyaknya Kelahiran Menurut Penolong Kelahiran di Kabupaten Malaka, 2018 <i>Number of Birth According Birth Attendant in Malaka Regency,</i>	112

2018.....	
4.2.10 Jumlah Ibu Hamil, Melakukan Kunjungan K1, Melakukan Kunjungan K4, KEK, dan Mendapat Tablet Zat Besi (Fe) di Kabupaten Malaka, 2005-2018 <i>Number of Pregnant Women , Conduct visits K1 , K4 Conduct visits , KEK , and Gets Iron (Fe) Tablet in Malaka Regency, 2005-2018.....</i>	113
4.3. Agama/ Religion	
4.3.1 Jumlah Penduduk di Kabupaten Malaka Menurut Kecamatan dan Agama yang dianut, 2018 <i>Population in Malaka Regency by Sub-District and Religion, 2018</i>	115
4.3.2 Banyaknya Rumah Ibadah Menurut Kecamatan di Kabupaten Malaka,2018 <i>Numbers of Worship Place by Sub-District in Malaka Regency,2018.....</i>	116
4.3.3 Banyaknya Rohaniawan di Kabupaten Malaka Menurut Kecamatan,2018 <i>Numbers of Spiritualist in Malaka Regency by Sub-District, 2018</i>	117
4.3.4 Banyaknya Umat Muslim yang ke Umroh dan Haji Ke Tanah Suci Menurut Kecamatan di Kabupaten Malaka,2017-2018 <i>Numbers of Muslim That Had Pilgrimage and Haji To Holy Place by Sub-District in Malaka Regency , 2017-2018.....</i>	118
4.4. Kriminalitas/ Criminality	
4.4.1 Jumlah Perkara dan Terdakwa/Tertuduh Dalam Perkara Pidana yang Diterima, Diputuskan Menurut Bulan di Kabupaten Malaka/Belu,2018 <i>Numbers of Criminal Cases and Defendants Received, Settled by Month in Malaka/Belu Regency, 2018.....</i>	119
4.4.2 Jumlah Terdakwa/Tertuduh Dalam Perkara Pidana yang Diselesaikan Menurut Kelompok Umur dan Jenis Kelamin di Kabupaten Malaka/Belu,2018 <i>Numbers of Defendants in Criminal Cases that Settled by Age</i>	120

	<i>Group and Sex in Malaka/Belu Regency, 2018</i>	
4.4.3	Jumlah Terdakwa/Tertuduh yang diselesaikan Pengadilan Negeri Atambua Menurut bulan dan Sikap Terhadap Putusan di Kabupaten Malaka/Belu,2018 <i>Numbers of Accused in Atambua Public Court by Stance of Justice Decision Month in Malaka/Belu Regency, 2018</i>	121
4.4.4	Banyaknya Masalah Sosial yang Terjadi Menurut Bulan Kabupaten Malaka/Belu,2018 <i>Numbers of Social Affair Settled Monthly in Malaka/Belu Regency,2018</i>	122
4.4.5	Banyaknya Masalah Sosial yang Terjadi Kabupaten Malaka/Belu,2017-2018 <i>Numbers of Social Affair Settled Malaka/Belu Regency, 2017-2018</i>	126
4.5.	Perumahan dan Lingkungan/ <i>Housing and Environment</i>	
4.5.1	Persentase Rumah Tangga menurut Status Penguasaan Bangunan Tempat Tinggal yang Ditempati di Kabupaten Malaka, 2018 <i>Percentage of Households by Tenure of Housing Unit in Malaka Regency, 2018</i>	129
4.5.2	Persentase Rumah Tangga menurut Jenis Atap Terbanyak di Kabupaten Malaka, 2018 <i>Percentage Households by Roof main Material in Malaka Regency,2018</i>	130
4.5.3	Persentase Rumah Tangga Jenis Dinding Terbanyak di Kabupaten Malaka, 2018 <i>Percentage Households by Wall Main Material in Malaka Regency,2018</i>	131
4.5.4	Persentase Rumah Tangga Menurut Luas Lantai di Kabupaten Malaka, 2018 <i>Percentage Households by Wide of Floor in Malaka Regency,2018</i>	132

4.5.5	Persentase Rumah Tangga Jenis Lantai Terluas di Kabupaten Malaka, 2018 <i>Percentage Households by Floor Main Material in Malaka Regency, 2018</i>	133
4.5.6	Persentase Rumah Menurut Sumber Utama Air Minum di Kabupaten Malaka, 2018 <i>Percentage of Households by Main Source of Drinking Water in Malaka Regency, 2018</i>	134
4.5.7	Persentase Rumah Tangga Menurut Tempat Buang Air di Kabupaten Malaka, 2018 <i>Percentage Households by Toilet Facility in Malaka Regency, 2018</i>	135
4.5.8	Persentase Rumah Tangga Menurut Tempat Pembuangan Air Besar di Kabupaten Malaka, 2018 <i>Percentage Households by Closet Facility in Malaka Regency, 2018</i>	136
4.5.9	Persentase Rumah Tangga Menurut Sumber Penerangan di Kabupaten Malaka, 2018 <i>Percentage Households by Source of Lighting in Malaka Regency, 2018</i>	137

4.6. Sosial Lainnya/ Other Social Affairs

4.6.1	Penyebaran Infra Struktur Kesejahteraan Sosial di Kabupaten Malaka Menurut Kecamatan, 2018 <i>Distribution of Social Affair Infra Structure in Malaka Regency by Sub-District and Religion, 2018</i>	139
4.6.2	Banyaknya Fakir Miskin dan Perumahan Tidak Layak di Kabupaten Malaka Menurut Kecamatan, 2018 <i>Numbers of Poor Peoples and Slum in Malaka Regency by Sub-District and Religion, 2018</i>	140
4.6.3	Jumlah Penduduk Lanjut Usia Terlantar dan Anak Yatim Piatu di Kabupaten Malaka Menurut Kecamatan, 2018 <i>Numbers of Resident Displaced Elder and Orphans in Malaka</i>	141

	<i>Regency by Sub-District and Religion, 2018</i>	
4.6.4	Banyaknya Penyandang Cacat, Ex Penyakit Kronis, Wanita Rawan Sosial, dan Masyarakat Terasing di Kabupaten Malaka/Belu Menurut Kecamatan ,2018 <i>Numbers of Disabled, Ex Chronic Disease, Women's Social, and Isolated Communities in Malaka/Belu Regency by Sub-District and Religion,2018</i>	142
4.6.5	Banyaknya Kejadian Bencana di Kabupaten Malaka,2018 <i>Numbers of Disasters in Malaka Regency, 2018</i>	143
5. PERTANIAN/ AGRICULTURE		
5.1. Tanaman Pangan/ Food Crops		
5.1.1	Luas Lahan Sawah di Kabupaten Malaka Menurut Kecamatan dan Jenis Pengairan, 2018 <i>Width Area of Rice Fields in Malaka Regency by Sub-District and Type of Irrigation, 2018</i>	153
5.1.2	Luas Panen, Produksi dan Produktivitas Padi Sawah dan Padi Ladang di Kabupaten Malaka Menurut Kecamatan, 2018 <i>Harvest Area, Production, Productivity of Rice Field Paddy and Field Paddy in Malaka Regency by Sub-District, 2018</i>	154
5.1.3	Produksi Gabah Kering Giling dan Beras Pada Padi Sawah dan Padi Ladang di Kabupaten Malaka Menurut Kecamatan, 2018 <i>Production of Dry Unhusked Rice and Rice on Rice Field Paddy and Field Paddy in Malaka Regency by Sub-District, 2018</i>	155
5.1.4	Luas Panen, Produksi dan Produktivitas Padi di Kabupaten Malaka Menurut Kecamatan, 2018 <i>Harvest Area, Production, Productivity of Paddy in Malaka Regency by Sub-District, 2018</i>	156
5.1.5	Luas Panen, Produksi dan Produktivitas Jagung dan Kedelai di Kabupaten Malaka Menurut Kecamatan, 2018 <i>Harvest Area, Production, Productivity of Corn and Soybean in Malaka Regency by Sub-District, 2018</i>	157

5.1.6	Luas Panen, Produksi dan Produktivitas Kacang Tanah dan Kacang Hijau di Kabupaten Malaka Menurut Kecamatan, 2018 <i>Harvest Area, Production, Productivity of Peanut and Green Peas in Malaka Regency by Sub-District, 2018</i>	158
5.1.7	Luas Panen, Produksi dan Produktivitas Ubi Kayu dan Ubi Jalar di Kabupaten Malaka Menurut Kecamatan, 2018 <i>Harvest Area, Production, Productivity of Cassava and Sweet Potato in Malaka Regency by Sub-District, 2018</i>	159
5.1.8	Perkembangan Luas Panen Tanaman Pangan di Kabupaten Malaka,2013-2018 <i>Development of Food Crops Harvested Area by Sub-District in Malaka Regency, 2013-2018</i>	160
5.1.9	Perkembangan Produksi Tanaman Pangan di Kabupaten Malaka,2013-2018 <i>Development of Food Crops Production by Sub-District in Malaka Regency, 2013-2018</i>	161
5.1.10	Perkembangan Produktivitas Tanaman Pangan di Kabupaten Malaka,2013-2018 <i>Development of Food Crops Productivity by Sub-District in Malaka Regency, 2013-2018</i>	162
5.2. Horticultura/ Horticulture		
5.2.1	Produksi Sayur-Sayuran Menurut Jenis Sayuran di Kabupaten Malaka, 2016-2018 <i>Vegetables Production in Malaka Regency by Type of Vegetable,2016-2018</i>	163
5.2.2	Produksi Buah-buahan Menurut Jenis Buah di Kabupaten Malaka,2016-2018 <i>Fruits Production in Malaka Regency by Type of Fruits,2016-2018</i>	164
5.2.3	Luas Panen Tanaman Sayuran di Kabupaten Malaka Menurut Kecamatan dan Jenis Sayuran, 2018 <i>Harvest Area of Vegetables in Malaka Regency by Sub-District</i>	165

	<i>and Type of Vegetable, 2018</i>	
5.2.4	Produksi Tanaman Sayuran di Kabupaten Malaka Menurut Kecamatan dan Jenis Sayuran, 2018 <i>Production of Vegetables in Malaka Regency by Sub-District and Type of Vegetable, 2018</i>	166
5.2.5	Produksi Buah-buahan di Kabupaten Malaka Menurut Kecamatan dan Jenis Sayuran, 2018 <i>Production of Fruits in Malaka Regency by Sub-District and Type of Vegetable, 2018</i>	167
5.3. Perkebunan/ Estate		
5.3.1	Luas Areal dan Produksi Tanaman Kapuk Menurut Kecamatan di Kabupaten, 2018 <i>Area and Production of Cotton in Malaka Regency by Sub-District, 2018</i>	169
5.3.2	Luas Areal dan Produksi Tanaman Kemiri di Kabupaten Malaka Menurut Kecamatan, 2018 <i>Area and Production Candlenut in Malaka Regency by Sub-District, 2018</i>	170
5.3.3	Luas Areal dan Produksi Tanaman Kelapa di Kabupaten Malaka Menurut Kecamatan, 2018 <i>Area and Production Coconut in Malaka Regency by Sub-District, 2018</i>	171
5.3.4	Luas Areal dan Produksi Tanaman Kopi di Kabupaten Malaka Menurut Kecamatan, 2018 <i>Area and Production of Coffee in Malaka Regency by Sub-District, 2018</i>	172
5.3.5	Luas Areal dan Produksi Tanaman Jambu Mete di Kabupaten Malaka Menurut Kecamatan, 2018 <i>Area and Production of Cashew Nut in Malaka Regency by Sub-District, 2018</i>	173

5.3.6	Luas Areal dan Produksi Tanaman Kakao di Kabupaten Malaka Menurut Kecamatan, 2018 <i>Area and Production of Cocoa in Malaka Regency by Sub-District, 2018</i>	174
5.3.7	Luas Areal dan Produksi Tanaman Pinang di Kabupaten Malaka Menurut Kecamatan, 2018 <i>Area and Production of Areca Palm in Malaka Regency by Sub-District, 2018</i>	175
5.3.8	Luas Areal dan Produksi Tanaman Jarak Pagar di Kabupaten Malaka Menurut Kecamatan, 2018 <i>Area and Production of Jatropha curcas in Malaka Regency by Sub-District, 2018</i>	176
5.3.9	Luas Areal dan Produksi Tanaman Tembakau di Kabupaten Malaka Menurut Kecamatan, 2018 <i>Area and Production of Tobacco in Malaka Regency by Sub-District, 2018</i>	177
5.3.10	Luas Areal dan Produksi Tanaman Sirih Daun di Kabupaten Malaka Menurut Kecamatan, 2018 <i>Area and Production of Betel Leaves in Malaka Regency by Sub-District, 2018</i>	178
5.3.11	Luas Areal dan Produksi Tanaman Sirih Buah di Kabupaten Malaka Menurut Kecamatan, 2018 <i>Area and Production of Betel Fruits in Malaka Regency by Sub-District, 2018</i>	179
5.3.12	Luas Areal dan Produksi Tanaman Asam di Kabupaten Malaka Menurut Kecamatan, 2018 <i>Area and Production of Tamarind in Malaka Regency by Sub-District, 2018</i>	180

5.4. Peternakan/ Livestock Husbandry

5.4.1	Jumlah Ternak di Kabupaten Malaka Menurut Kecamatan dan	181
-------	---	-----

	Jenis Ternak, 2018 <i>Numbers of Livestocks in Malaka Regency by Sub-District and Kind of Livestock, 2018</i>	
5.4.2	Banyaknya Ternak Unggas di Kabupaten Malaka Menurut Kecamatan dan Jenis Ternak ,2018 <i>Numbers of Poultrys in Malaka Regency by Sub-District and Kind of Poultry, 2018</i>	182
5.4.3	Jumlah Ternak dan Unggas di Kabupaten Malaka yang dipotong di RPH dan di Luar RPH Menurut Bulan dan Jenis Ternak, 2018 <i>Numbers of Slaughtered Livestocks and Poultrys in Malaka Regency Which Slaughtered In and Outside of Slaughtering House by Month and Kind of Livestock, 2018</i>	183
5.4.4	Jumlah Ternak dan Unggas yang dipotong di Kabupaten Malaka Menurut Kecamatan dan Jenis Ternak, 2018 <i>Numbers of Slaughtered Livestocks and Poultrys in Malaka Regency by Sub-District and Kind of Livestock, 2018</i>	184
5.4.5	Sepuluh Penyakit Dominan pada Ternak di Kabupaten Malaka, 2018 <i>Ten Dominant Livestock Diseases in Malaka Regency , 2018</i>	185
5.4.6	Jumlah Ternak yang Mendapat Vaksinasi SE, Brucellosis, Hog-Cholera di Kabupaten Malaka Menurut Kecamatan dan Jenis Ternak,2018 <i>Numbers of Cattles that Got SE, Brucellosis, Hog-Cholera Vaccinated in Malaka Regency by Sub-District and Type of Cattle,2018</i>	185
5.4.7	Pengiriman Ternak dan Hasil Ikutannya ke Luar Daerah di Kabupaten Malaka Menurut Jenis Ternak, 2018 <i>Shipment of Livestocks and Livestock Products in Malaka Regency by Type of Livestock , 2018</i>	187
5.5. Perikanan/ Fishery		
5.5.1	Jumlah Nelayan dan Jumlah Rumah Tangga Perikanan Laut di	189

	Kabupaten Malaka Menurut Kategori Usaha, 2018 <i>Numbers of Fisherman and Marine Fishery Household in Malaka Regency by Business Category , 2018</i>	
5.5.2	Jumlah Perahu/Kapal Penangkap Ikan di Kabupaten Malaka Menurut Tipe, 2017-2018 <i>Numbers of Marine Fishing Boat in Malaka Regency by Type,2017-2018</i>	190
5.5.3	Jumlah Alat Penangkapan Ikan di Kabupaten Malaka Menurut Tipe,2017-2018 <i>Numbers of Marine Fishing Gear in Malaka Regency by Type,2017-2018</i>	191
5.5.4	Produksi Perikanan Menurut Sub Sektor di Kabupaten Malaka,2017-2018 <i>Production of Fisheries by Sub Sector in Malaka Regency,2017-2018</i>	193
5.5.5	Luas dan Produksi Budidaya Perikanan Darat di Kabupaten Malaka Menurut Kategori Usaha, 2018 <i>Numbers of Fisherman and Marine Fishery Household in Malaka Regency by Category , 2018</i>	194
5.5.6	Banyaknya Produksi Perikanan Laut di Kabupaten Malaka Menurut Jenis Ikan , 2018 <i>Production of Sea Fisheries in Malaka Regency by Sub-District and Fish Species, 2018</i>	195
5.5.7	Banyaknya Produksi Perikanan Menurut Kecamatan dan Sub Sektor Perikanan, 2018 <i>Numbers of Fisheries Production by Sub-District and Fishery Sub Sector, 2018</i>	197
5.6. Kehutanan/ Forestry		
5.6.1	Rencana Luas Kawasan Hutan Menurut Pola Tata Guna Hutan dan Kecamatan di Kabupaten Malaka, 2018 <i>Planning Forestry Area by it Function and Sub-District in Malaka</i>	199

	<i>Regency, 2018</i>	
5.6.2	Produksi Hasil Hutan Menurut Jenis Hasil Hutan di Kabupaten Malaka, 2018 <i>Forest Production by Kind of Forest Product in Malaka Regency,2018</i>	201
5.6.3	Produksi Hasil Hutan Berupa Kayu-kayuan Menurut Jenis dan Kecamatan Hutan di Kabupaten Malaka, 2018 <i>Forest Production of Timber Product by Type and Sub-District in Malaka Regency, 2018</i>	202
5.6.4	Pengiriman Antar Pulau Hasil Kayu di Kabupaten Malaka, 2018 <i>The Inter-Island Shipping of Timber Products in Malaka Regency,2018</i>	203
5.6.5	Pengiriman Antar Pulau Hasil Hutan Non Kayu di Kabupaten Malaka, 2017 <i>The Inter-Island Shipping of Non Timber Forest Products in Malaka Regency, 2017</i>	204

6. PERINDUSTRIAN, ENERGI & PERTAMBANGAN/ INDUSTRY ENERGY & MINING

6.1. Perindustrian/ Industry

6.1.1	Perkembangan Jumlah Perusahaan/Usaha Industri yang Menurut Golongan Usaha dan Bentuk Badan Hukum di Kabupaten Malaka,2018 <i>Trend of Establishments/Enterprises of Industry by Type of Establishments and Enterprises in Malaka Regency, 2018</i>	261
6.1.2	Jumlah Pekerja dan Perusahaan/Usaha Industri Menurut Kecamatan dan Golongan Industri di Kabupaten Malaka, 2018 <i>Number of Worker and Establishments/ Manufacturing Industries by Sub-District and Type of Industries in Malaka Regency, 2018</i>	262

6.2. Energi/ Energy

- 6.2.1 Perkembangan Jumlah Pelanggan dan Pemakaian Listrik PLN Menurut Cabang/ranting PLN di Kabupaten Malaka/Belu, 2015-2018
Development of PLN Costumers and Electricity Consumption by Sub Branch in Malaka/Belu Regency, 2015-2018..... 265
- 6.2.2 Jumlah Pelanggan, Daya Terpasang, dan Pemakaian Listrik Menurut Klasifikasi Tarif PLN di Kabupaten Malaka/Belu, 2018
Numbers of Costumer, Value of Power, and Electricity Consumption by Fare Classification in Malaka/Belu Regency, 2018..... 266
- 6.2.3 Volume dan Nilai Air Minum Air Bersih / Minum yang disalurkan Menurut Jenis Pelanggan di Kabupaten Malaka/Belu, 2018
Volume and Value of Water Supply by Costumer Type in Malaka/Belu Regency, 2018..... 267
- ## 6.3. Konstruksi dan Pertambangan/ Construction and Mining
- 6.3.1 Banyaknya Perusahaan Jasa konstruksi Menurut Kecamatan dan Kualifikasinya di Kabupaten Malaka, 2018
Numbers of Construction Establishment by Sub-Districts and Qualifications in Malaka 2018..... 269
- 6.3.2 Banyaknya Perusahaan Jasa Konstruksi menurut Bentuk Badan Hukum dan Kecamatan di Kabupaten Malaka, 2018
Numbers of Construction Establishment by Type of Corporation and Sub-District in Malaka Regency, 2018..... 270
- 6.3.3 Penggunaan Bahan Galian Golongan C menurut Jenis dan Kecamatan di Kabupaten Malaka, 2018
Uses of Mining Product Type C by Type and Sub-District in Malaka Regency, 2018..... 269
- 6.3.4 Realisasi Penerimaan Pajak Pengambilan Pemanfaatan Bahan Galian Golongan C menurut Kecamatan di Kabupaten Malaka, 274

2018

Tax Realization of Mining Product Type C by Sub-District in Malaka Regency, 2018.....

7. PERDAGANGAN/ TRADE

- 7.1 Banyaknya Perusahaan/Usaha Sektor Perdagangan Menurut Jenis Usaha dan Kecamatan di Kabupaten Malaka, 2018
Numbers of Establishment by Trade Scale and Sub- District in Malaka Regency, 2018..... 281
- 7.2 Banyaknya Perusahaan/Usaha dan Tenaga Kerja Menurut Kategori Lapangan Usaha di Kabupaten Malaka/Belu, 2018
Numbers of Establishment and Worker by Business Field in Malaka/Belu Regency, 2018..... 282
- 7.3 Banyaknya Perusahaan/Usaha dan Tenaga Kerja Menurut Skala Usaha di Kabupaten Malaka, 2018
Numbers of Establishment and Worker by Business Scale in Malaka Regency, 2018..... 283
- 7.4 Banyaknya Komoditi Beras yang Disalurkan Menurut Kelompok Penggunannya dan Bulan di Kabupaten Malaka/Belu, 2018
Numbers of Rice Commodities that Distributed by Users and Month in Malaka/Belu Regency, 2018..... 284
- 7.5 Banyaknya Sarana Perdagangan Menurut Jenis dan Kecamatan di Kabupaten Malaka, 2018
Numbers of Trade Facilities by Type and Sub- District in Malaka Regency, 2018..... 285

8. TRANSPORTASI KOMUNIKASI & PARIWISATA/ TRANSPORTATION COMMUNICATION & TOURISM

8.1. Transportasi/ Transportation

- 8.1.1 Perkembangan Panjang Jalan Menurut Keadaan dan Status Jalan di Kabupaten Malaka, 2017-2018
Trend of Road Length by Condition and Status in Malaka Regency, 2017-2018..... 295

8.1.2	Banyaknya Kendaraan Bermotor di Kabupaten Malaka/Belu Menurut Jenis Kendaraan, 2017-2018 <i>Numbers of Motor Vehicles in Malaka/Belu regency by Type of Motor Vehicles, 2017-2018</i>	296
8.1.3	Banyaknya Pelanggaran dan Kecelakaan Lalu Lintas di Kabupaten Malaka/Belu, 2017-2018 <i>Numbers of Delinquency and Traffic Accident in Malaka/Belu Regency, 2017-2018</i>	297
8.1.4	Banyaknya SIM,STNK,dan BPKB yang dikeluarkan Resort Kepolisian Kabupaten Malaka/Belu, 2017-2018 <i>Numbers of Driving and Vehicles License Issued by Type in Malaka/Belu Regency, 2017-2018</i>	298
8.1.5	Banyaknya Mobil dan Bus Angkutan Penumpang Menurut Trayek di Kabupaten Malaka/Belu, 2018 <i>Numbers of Car and Bus of Passenger by Route in Malaka/Belu Regency, 2018</i>	299
8.1.6	Banyaknya Mobil Barang Menurut Jenis dan Sifat di Kabupaten Malaka/Belu,2018 <i>Numbers of Luggage Vehicle by Type and Characteristic in Malaka/Belu Regency, 2018</i>	300
8.2. Pos dan Telekomunikasi/ Post and Telecommunication		
8.2.1	Banyaknya Surat Yang dikirim lewat Kantor Pos di Kabupaten Malaka Menurut Triwulanan dan Jenis Surat, 2018 <i>Numbers of Postal Mailed by Quarter and Type of Postal Mailed in Malaka Regency, 2018</i>	301
8.2.2	Banyaknya Uang Yang diweselkan lewat Kantor Pos di Kabupaten Malaka Menurut Triwulanan, 2016-2018 <i>Much of Money That Posted Through Post Office in Malaka Regency by Quarter, 2016-2018</i>	302
8.2.3	Banyaknya Barang yang Dipaketkan lewat Kantor Pos di	303

Kabupaten Malaka Menurut Triwulanan, 2016-2018
*Numbers of Goods Shipped Through Post Office in Malaka
Regency Quarterly, 2016-2018*.....

8.2.4 Jumlah Sambungan Telepon Yang Disambung Menurut Jenis
Pelanggan dan Wilayah di Kabupaten Malaka , 2018
*Numbers of Telephone Subscribers by Subscriber Type and Area
in Malaka Regency, 2018*..... 304

8.3. Pariwisata/ Tourism

8.3.1 Jumlah Wisatawan Asing dan Domestik yang Berkunjung Menurut
Bulan di Kabupaten Malaka/Belu, 2018
*Number of Foreign and Domestic Tourists Who Visited
Malaka/Belu Regency by Month, 2018*..... 305

8.3.2 Potensi Objek Wisata di Kabupaten Malaka, 2018
Potency of Tourism Object in Malaka Regency, 2018..... 304

8.3.3 Banyaknya Akomodosi Hotel/Losmen, Jumlah Kamar, dan
Tempat Tidur Menurut Kecamatan di Kabupaten Malaka, 2018
*Numbers of Hotel/Lodgings, Rooms, and Beds by Sub-District in
Malaka Regency, 2018*..... 309

8.3.4 Banyaknya Tamu Menurut Kewarganegaraan dan Rata-Rata
Tingkat Penghunian Kamar di Kabupaten Malaka, 2018
*Numbers of Guest by Citizen and Occupancy Rate of Hotel in
Malaka Regency, 2018*..... 310

8.3.5 Banyaknya Hotel dan Restoran/Rumah Makan di Kabupaten
Malaka,2018
Numbers of Hotels and Restaurant in Malaka Regency,2018..... 311

9. KEUANGAN DAN HARGA/ FINANCEL AND PRICE

9.1. Keuangan Daerah/ Regional Financial

9.1.1 Realisasi Penerimaan Daerah Kabupaten Malaka Tahun
Anggaran,2017-2018
Realization of Local Revenue at Malaka Regency in Fiscal 321

Year,2017-2018.....

9.1.2	Realisasi Pengeluaran Daerah Kabupaten Malaka Tahun Anggaran,2017-2018 <i>Realization of Local Expenditure at Malaka Regency in Fiscal Year,2017-2018</i>	322
9.1.3	Jumlah Target Penerimaan Pajak dan Realisasi Pajak Menurut Kecamatan di Kabupaten Malaka, 2018 <i>Numbers of Target and Realization of Tax Revenue by Sub-District in Malaka Regency, 2018.....</i>	323
9.2. Bank dan Koperasi/ Bank and Cooperative		
9.2.1	Jumlah Bank di Kabupaten Malaka Menurut Kecamatan Tahun, 2018 <i>Numbers of Bank in Malaka Regency by Sub-District in, 2018.....</i>	325
9.2.2	Jumlah Simpanan Dana pada Bank-bank Penyelenggara di Kabupaten Malaka/Belu Menurut Jenis Simpanan, 2014-2018 <i>Numbers of Saving Account at Banks in Malaka/Belu Regency by Type of Saving Account, 2014-2018.....</i>	326
9.2.3	Jumlah Penabung Dana pada Bank-bank Penyelenggara di Kabupaten Malaka/Belu Menurut Jenis Simpanan / Tabungan, 2014-2018 <i>Numbers of Safer Accounts at Banks in Malaka/Belu Regency by Type of Saving Account, 2014-2018.....</i>	327
9.2.4	Posisi Kredit Perbankan di Kabupaten Malaka/Belu, 2011-2018 <i>Credits Position of Banking in Malaka/Belu Regency, 2011-2018</i>	328
9.2.5	Posisi Kredit Usaha Kecil (KUK) dan Giro Perbankan di Kabupaten Malaka/Belu, 2011-2018 <i>Small Establishment's Credits Position of Banking and Giro in Malaka/Belu Regency, 2011-2018.....</i>	329
9.2.6	Banyaknya Koperasi, Anggota dan Simpanan Menurut Jenis Koperasi di Kabupaten Malaka, 2018	330

Numbers of Cooperative, Members and Saving Deposits by Type of Cooperative in Malaka Regency, 2018.....

- 9.2.7 Banyaknya Koperasi, Anggota, dan Simpanan di Koperasi Unit Desa (KUD) Menurut Kecamatan di Kabupaten Malaka, 2018
Numbers of Member and Saving deposits in Village Cooperative Unit by Sub-District in Malaka Regency, 2018..... 331

9.3. Inflasi dan Harga/ Inflation and Price

- 9.3.1 Harga Eceran Beberapa Jenis Barang di Kabupaten Malaka/Belu, 2018
Retail Prices of Some Kind Commodities in Malaka/Belu Regency,2018..... 333

- 9.3.2 Indeks Harga 9 Bahan Pokok Menurut Bulan di Kabupaten Malaka/Belu,2018
Price Index of 9 Essential Commodities by Month in Malaka/Belu Regency, 2018..... 335

- 9.3.3 Indeks Harga 9 Bahan Pokok di Kabupaten Malaka/Belu, 2018
Price Index of 9 Essential Commodities in Malaka/Belu Regency,2018..... 337

- 9.3.4 Inflasi Menurut Bulan dan Kelompok Kebutuhan di Kabupaten Malaka/Belu, 2018
Inflation by Month and Basic Necessities in Malaka/Belu Regency,2018..... 338

- 9.3.5 Laju Inflasi Menurut Kebutuhan Pokok di Kabupaten Malaka/Belu, 2018
Inflation Rate by Basic Necessities in Malaka/Belu Regency, 2018..... 340

10. PENGELUARAN DAN KONSUMSI/ EXPENDITURE AND CONSUMPTION

- 10.1 Penduduk di Kabupaten Malaka Menurut Golongan Pengeluaran Per Kapita Sebulan, 2018
Population in Malaka Regency by Group of Monthly Per Capita 347

	<i>Expenditure, 2018</i>	
10.2	Rata-Rata Pengeluaran Perkapita Sebulan Untuk Makanan dan Non Makanan menurut Kabupaten/Kota di Provinsi Nusa Tenggara Timur,2018 <i>Monthly Per Capita Expenditure for Food and Non Food by Regency in Nusa Tenggara Timur, 2018</i>	348
10.3	Pengeluaran Rata-rata Per Kapita Sebulan Untuk Kelompok Makanan di Kabupaten Malaka/Belu, 2018 <i>Percentage of Per Capita Monthly Expenditure for Food Item in Malaka/Belu Regency, 2018</i>	349
10.4	Pengeluaran Rata-rata Per Kapita Sebulan Untuk Kelompok Bukan Makanan di Kabupaten Malaka/Belu, 2018 <i>Percentage of Per Capita Monthly Expenditure for Non Food Item in Malaka/Belu Regency, 2018</i>	351

11. PENDAPATAN REGIONAL/ REGIONAL INCOME

11.1	Produk Domestik Bruto Kabupaten Malaka Atas Dasar Harga Berlaku Menurut Lapangan Usaha, 2016-2018 <i>Gross Regional Product of Malaka Regency by Industrial Origin at Current Market Prices, 2016-2018</i>	359
11.2	Produk Domestik Bruto Kabupaten Malaka Atas Dasar Harga Konstan 2010 Menurut Lapangan Usaha, 2016-2018 <i>Gross Regional Product of Malaka Regency by Industrial Origin at Constant 2010 Market Prices, 2016-2018</i>	361
11.3	Distribusi Persentase Produk Domestik Bruto Kabupaten Malaka Atas Dasar Harga Berlaku Menurut Lapangan Usaha, 2016-2018 <i>Percentage Distribution of Malaka Regency Gross Domestic Product by Industrial Origin at Current Market Prices, 2016-2018</i>	363
11.4	Pertumbuhan Ekonomi Menurut Lapangan Usaha Kabupaten Malaka,2016-2018 <i>Regional Economic Growth by Industrial Origin in Malaka</i>	365

Regency,2016-2018.....

12. KEMISKINAN/POVERTY

- 12.1 Jumlah Rumah Tangga menurut Status Kesejahteraan dirinci menurut Kecamatan di Kabupaten Malaka, 2018
Numbers of Household by Welfare by Sub-District in Malaka Regency, 2018..... 373
- 12.2 Jumlah Individu menurut Status Kesejahteraan dirinci menurut Kecamatan di Kabupaten Malaka, 2018
Numbers of Person by Welfare by Sub-District in Malaka Regency, 2018..... 374
- 12.3 Garis Kemiskinan, Presentase Penduduk Miskin dan Penduduk Miskin di Kabupaten Malaka, 2008-2018
Poverty Line, Percentage of Poor Peoples, and Poor Peoples in Malaka Regency, 2008-2018..... 375

13. PERBANDINGAN ANTAR KABUPATEN/KOTA/ COMPARATION AMONG REGENCY

- 13.1 Angka Harapan Hidup Penduduk Nusa Tenggara Timur Menurut Kabupaten/Kota, 2016-2018
Population life Expectancy by Regency in Nusa Tenggara Timur,2016-2018..... 385
- 13.2 Angka Harapan Lama Sekolah Penduduk Nusa Tenggara Timur Menurut Kabupaten/Kota, 2016-2018
Population of Expecting Years of Schooling by Regency in Nusa Tenggara Timur,2016-2018..... 386
- 13.3 Rata-rata Lama Sekolah Penduduk Nusa Tenggara Timur Menurut Kabupaten/Kota, 2016-2018
Mean Year of Schooling by Regency in Nusa Tenggara Timur,2016-2018..... 387
- 13.4 Pengeluaran Riil Per Kapita Disesuaikan Penduduk Nusa Tenggara Timur Menurut Kabupaten/Kota, 2016-2018 388

	<i>Adjusted Per Capita Expenditure by Regency in Nusa Tenggara Timur, 2016-2018</i>	
13.5	Indeks Pembangunan Manusia (IPM) menurut Kabupaten di Nusa Tenggara Timur, 2016-2018 <i>Human Development Index by Regency in Nusa Tenggara Timur, 2016-2018</i>	389
13.6	Indeks Pembangunan Manusia (IPM) menurut Kabupaten di Nusa Tenggara Timur, 2018 <i>Human Development Index by Regency in Nusa Tenggara Timur, 2018</i>	390
13.7	Indeks Kemahalan Konstruksi (IKK) menurut Kabupaten di Nusa Tenggara Timur, 2014-2018 <i>Construction Costlines Index by Regency in Nusa Tenggara Timur, 2014-2018</i>	391
13.8	Tingkat Kemiskinan Menurut Kabupaten/Kota di Nusa Tenggara Timur, 2017-2018 <i>Poverty Rate by Regency in Nusa Tenggara Timur, 2017-2018</i>	392

DAFTAR GAMBAR/ LIST OF FIGURES

	Halaman Page
1.1 Luas Wilayah Kabupaten Malaka Menurut Kecamatan, 2018 <i>Area of Malaka Regency by Sub-District in, 2018</i>	7
1.2 Tinggi Wilayah Di Atas Permukaan Laut (DPL) Menurut Kecamatan di Kabupaten Malaka, 2018 <i>Height of Malaka Regency by Sub-District, 2018</i>	7
1.3 Banyak Hari Hujan dan Curah Hujan Menurut Bulan di Kabupaten Malaka,2018 <i>Numbers of Rainy Daysad Precipipation in Malaka Regency by Month, 2018</i>	8
2.1 Jumlah Wilayah Administrasi Setingkat Desa/Kelurahan Menurut Kecamatan di Kabupaten Malaka, 2018 <i>Numbers of Administrative Area on Village/Sububrs Level by Sub- Districts in Malaka Regency, 2018</i>	19
2.2 Persentase Jumlah Desa Menurut Klasifikasi Desa di Kabupaten Malaka, 2018 <i>Percentage of Village by Village Classification in Malaka Regency,2018</i>	19
2.3 Persentase Anggota DPRD Menurut Partai Politik dan Jenis Kelamin Kabupaten Malaka, 2018 <i>Percentage of Regencial Parliament Members by Political Party and Sex in Malaka Regency 2018</i>	20
2.4 Kepemilikan Akte/Surat Nikah dan AKte Kelahiran Kabupaten Malaka, 2016 - 2018 <i>The ownership of Married Document/Cerificate and Birth Certificate in Malaka Regency 2016-2018</i>	20
3.1 Jumlah Penduduk Kabupaten Malaka Tahun 2018 <i>Population in Malaka Regency, 2018</i>	55

3.2	Piramida Penduduk Kabupaten Malaka, 2018 <i>Population Pyramid of Malaka Regency, 2018</i>	55
3.3	Penduduk dan Rumah Tangga Kabupaten Malaka Menurut Kecamatan, 2018 <i>Population and Household of Malaka Regency by Sub-District, 2018</i>	56
3.4	Kepadatan Penduduk per Km2 di Kabupaten Malaka, 2018 <i>Population Density (per Km2) of Malaka Regency, 2018</i>	56
3.5	Penduduk Kabupaten Malaka Berumur 10 Tahun ke Atas Menurut Status Perkawinan, 2018 <i>Population 10 Years of Age and Over in Malaka Regency by Marital Status, 2018</i>	57
3.6	Penduduk 15 Tahun ke Atas Menurut Kegiatan Seminggu yang Lalu di Kabupaten Malaka, 2018 <i>Population 15 Years Old and Over by Activity During The Previous Week in Malaka Regency, 2018</i>	58
3.7	Penduduk 10 Tahun ke Atas yang Bekerja Seminggu yang Lalu Menurut Lapangan Usaha di kabupaten Malaka, 2018 <i>Population 10 Years of Age and Over who Worked During The Previous Week by Main Job Field in Malaka Regency, 2018</i>	58
4.1	Rata-rata Jumlah Murid per Sekolah Menurut Tingkat Pendidikan di Kabupaten Malaka, 2018 <i>Average of Pupil per School by Education Level in Malaka Regency, 2018</i>	85
4.2	Persentase Penduduk Berumur 10 Tahun ke Atas Menurut Ijasah Tertinggi yang Dimiliki di Kabupaten Malaka, 2018 <i>Percentage of Population 10 Years of Age or Above by Education Attainment in Malaka Regency, 2018</i>	85
4.3	Status Gizi Balita Menurut Puskesmas di Kabupaten Malaka, 2018 <i>Nutrition Status of Toddlers in Malaka Regency, 2018</i>	86

4.4	Penduduk Berdasarkan Agama yang Dianut,2018 <i>Population by Religion, 2018</i>	86
4.5	Banyaknya Masalah Sosial yang Terjadi Menurut Bulan Kabupaten Malaka/Belu, 2018 <i>Numbers of Social Affair Settled Monthly in Malaka/Belu Regency,2018</i>	87
4.6	Banyaknya Peserta KB Menurut Metode Kontrasepsi yang digunakan dan Kecamatan di Kabupaten Malaka,2018 <i>Numbers of KB Acceptor by Contraception Method and Sub-District in Malaka Regency, 2018</i>	87
4.7	Persentase Peserta KB terhadap Pasangan Usia Subur Kecamatan di Kabupaten Malaka,2018 <i>Percentage of Family Planning (CU) to Fertile Age Couple in Malaka Regency, 2018</i>	88
5.1	Luas Tanah Menurut Penggunaan di Kabupaten Malaka, 2018 <i>Area of Malaka Regency by Sub-District in, 2018</i>	195
5.2	Perkembangan Produksi Padi, Jagung dan Ubi Kayu di Kabupaten Malaka, 2018 <i>Development of Rice, Corn and Cassava Production by Sub-District in Malaka Regency, 2018</i>	195
5.3	Luas Areal Tanaman Perkebunan di Kabupaten Malaka Menurut Tingkat Produktifitas, 2018 <i>Food Crops Are by Production Acticity in Malaka Regency, 2018</i>	196
5.4	Tiga Hasil Ternak Dominan Kabupaten Malaka, 2018 <i>Dominant Livestocks in Malaka Regency, 2018</i>	196
6.1	Jumlah Industri Menurut Golongan Industri di Kabupaten Malaka,2018 <i>Numbers of Industry by Type of Industry in Malaka Regency,2018</i>	259

7.1	Sarana Perdagangan Menurut Jenis di Kabupaten Malaka, 2018 <i>Trade Facilities by Type in Malaka Regency, 2018</i>	279
8.1	Panjang Jalan Menurut Kondisi Jalan di Kabupaten Malaka,2018 <i>Length of Road by Condition in Malaka Regency, 2018</i>	293
8.2	Banyaknya Mobil dan Bus Angkutan Penumpang Menurut Trayek di Kabupaten Malaka, 2017 - 2018 <i>Numbers of Car and Bus of Passenger by Route in Malaka Regency,2017-2018</i>	293
8.3	Jumlah Wisatawan yang Berkunjung Menurut Bulan dan Jenis Kelamin di Kabupaten Malaka/Belu, 2018 <i>Numbers of Tourists Who Visited Malaka/Belu Regency By Month and Sex,2018</i>	292
9.1	Laju Inflasi Tahunan di Kabupaten Malaka/Belu, 2018 <i>Inflation Rate in Malaka/Belu Regency, 2018</i>	319
9.2	Persentase Penerimaan Daerah Menurut Komponen Pos Penerimaan di Kabupaten Malaka, 2018 <i>Percentage of Local Revenue by Post Component in Malaka Regency,2018</i>	320
10.1	Penduduk di Kabupaten Malaka/Belu Menurut Golongan Pengeluaran Per Kapita Sebulan,2018 <i>Population in Malaka/Belu Regency by Group of Monthly Per Capita Expenditure, 2018</i>	345
10.2	Persentase Penduduk di Kabupaten Malaka Menurut Golongan Pengeluaran Per Kapita Sebulan, 2018 <i>Percentage of Population in Malaka Regency by Group of Monthly Per Capita Expenditure, 2018</i>	346

	Pertumbuhan Ekonomi Kabupaten Malaka,2012-2018	
11.1	<i>Regional Economic Growth in Malaka Regency,2012-2018</i>	357
11.2	Distribusi Persentase Produk Domestik Bruto Kabupaten Malaka Atas Dasar Harga Berlaku 2012 Menurut Lapangan Usaha,2018 <i>Percentage Distribution of Belu Regency Gross Domestic Product by Industrial Origin at Current 2012 Market Prices, 2018</i>	357
12.1	Rumah Tangga Menurut Status Kesejahteraan di Kabupaten Malaka/Belu, 2018 <i>Household by Welfare in Malaka Regency, 2018</i>	371
12.2	Perkembangan Penduduk Miskin Kabupaten Malaka/Belu (000 Jiwa), 2008-2018 <i>Growth of Population in Poverty in Malaka/Belu Regency (000 people), 2008-2018</i>	371
13.1	Indeks Pembangunan Manusia (IPM) menurut Kabupaten di Nusa Tenggara Timur,2016-2018 <i>Human Development Index by Regency in Nusa Tenggara Timur,2016-2018</i>	383

PENJELASAN UMUM

Beberapa data yang kami sajikan dalam penerbitan ini merupakan data perbaikan dari penerbitan tahun-tahun sebelumnya.

1. Tanda-tanda yang dipakai:

- i. ... : Data belum tersedia
- ii. - : Data tidak tersedia atau dapat diabaikan
- iii. , : Tanda Desimal

2. Satuan :

- i. Batang (sabun cuci)..... : 400 gram
- ii. Botol : 700 cc
- iii. Km (Kilometer) : 1000 meter
- iv. Lusin : 12 buah
- v. Ton : 1000 kg
- vi. Zak : 40 kg
- vii. Kw (kwintal) : 100 kg
- viii. Liter : 1000 cc
- ix. Liter (untuk beras) : 0.80 kg
- x. Buah, bungkus, butir, helai, kilogram (kg), meter (m).

3. Sumber Data :

Data yang ada dalam penerbitan ini ada yang dikumpulkan langsung oleh Badan Pusat Statistik melalui survei rutin maupun sensus lengkap, dan sebagian lainnya merupakan data sektoral yang bersumber dari Dinas/Badan/Kantor/Lembaga terkait.

EXPLANATORY NOTES

Symbol, unit and other which are used in this publication, are as follows.

1. Symbols :

- i. ... : Data not yet available*
- ii. - : Data not available or data negligible*
- iii. , : Decimal Sign*

2. Unit :

- i. Bar for soap : 400 gram*
- ii. Bottle..... : 700 cc*
- iii. Kilometers (Km) : 1000 meter*
- iv. Dozen : 12 unit*
- v. Metric ton : 1000 kg*
- vi. Sack : 40 kg*
- vii. Quintal (ql) : 100 kg*
- viii. Liter : 1000 cc*
- ix. Liter (for rice) : 0.80 kg*
- x. Unit, pack, number, piece, kilogram (kg), meter(m).*

3. Sources :

Statistical data presented in this publication are based on secondary statistical data compiled as a part of the normal activities of various government and private institution in Belu and some of data represent the result of survey, conducted by the BPS Belu.

PENDAHULUAN

1. Buku Publikasi Kabupaten Malaka Dalam Angka 2019 merupakan publikasi statistik tahunan yang diterbitkan oleh Badan Pusat Statistik Kabupaten Belu. Dengan adanya perubahan struktur organisasi BPS sesuai PP No. 51 tahun 1999 dan keputusan Presiden No. 121 tahun 2001 penyusunan isi publikasi disesuaikan dengan struktur organisasi yang baru yaitu :
 - Bagian Tata Usaha
 - Bagian Produksi
 - Bagian Statistik Distribusi
 - Bidang Statistik Sosial
 - Bidang Neraca Wilayah dan Analisis Statistik
 - Bidang Integrasi Pengolahan dan Desiminasi Statistik
2. Data statistik yang disajikan diperoleh dari Dinas-dinas di Lingkungan Pemda Kabupaten Belu dan Malaka, serta instansi pemerintah dan swasta lainnya. Pada penerbitan 2019 ini penyajiannya dibuat dalam bahasa Indonesia dan dalam bahasa Inggris. Hal ini dimaksudkan untuk mempermudah konsumen data yang semakin beragam.

INTRODUCTION

1. *Malaka Regency in Figure 2019 is a first annual publication of BPS-Statistics of Belu Regency that published periodically. Because of the changed in BPS organization structure according to Government Regulation No. 51 1999 and President Decree No, 121 2001, the drafting of this publication was adjusted with the new organization structure, they are :*
 - *Secretariat*
 - *Production Statistics Division*
 - *Distribution Statistics Division*
 - *Social Statistics Division*
 - *Analysis Regional Accounts and Analysis Statistics Division*
 - *Integration Processing and Statistical Dissemination Division.*
2. *Most of presented statistic data were collected from local government offices, government institutions and private institutions. For the presentation, this publication uses Bahasa and English to facilitate the various consumers.*

3. Satuan atau ukuran serta tabel-tabel statistik bersifat baku secara nasional yang juga berpedoman kepada standarisasi Perserikatan Bangsa-Bangsa.

3. *The measurment and the statistical table in this publication was nationally standard based on United Nations Oranization Standardization.*

<https://malakakab.bps.go.id>

STATISTIK KUNCI, 2017 – 2018
KEY STATISTICS, 2017 – 2018

Rincian/ <i>Description</i>	Satuan/ <i>Unit</i>	2017	2018
[1]	[2]	[3]	[4]
SOSIAL/ SOCIAL			
1. Penduduk/ <i>Population</i> ^{*)}	Jiwa/ <i>people</i>	186,312	191,891
2. Laju Pertumbuhan Penduduk/ <i>Population Growth</i> ^{*)}	%	2.70	2.99
3. TPAK/ <i>LFPR</i> ¹⁾	%	99.22	
4. TPT/ <i>OUR</i> ²⁾	%	0.78	
5. Penduduk Miskin/ <i>Poor People</i>	Ribu/ <i>Thousand</i>	30.90	30.79
6. Persentase Penduduk Miskin/ <i>Percentage of Poor People</i>	%	16.52	9.61
7. IPM/ <i>HDI</i> ³⁾	-	58.90	59.66

Catatan/ Notes :

- 1) Tingkat Partisipasi Angkatan Kerja/ *Labor Force Participation Rate*
 - 2) Tingkat Pengangguran Terbuka/ *Open Unemployment Rate*
 - 3) Indeks Pembangunan Manusia/ *Human Development Index*
- *) Merupakan hasil Registrasi Penduduk/ *Population Registration*

STATISTIK KUNCI, 2017 – 2018
KEY STATISTICS, 2017 – 2018

Rincian/ <i>Description</i>	Satuan/ <i>Unit</i>	2017	2018
[1]	[2]	[3]	[4]
EKONOMI/ <i>ECONOMIC</i>			
1. PDRB ADHB/ <i>GRDP at Current Price</i> ¹⁾	Triliun Rupiah/ <i>Trillion Rupiah</i>	3,831,591.1	4,220,222.8
2. PDRB ADHK/ <i>GRDP at Constant Price</i> ²⁾	Triliun Rupiah/ <i>Trillion Rupiah</i>	2,657,526.5	2,809,175.0
3. Laju Pertumbuhan Ekonomi/ <i>Economic Growth</i>	%	5,80	5.71
4. PDRB Perkapita ADHB/ <i>Percapita of GRDP at Current Price</i>	Juta Rupiah/ <i>Million Rupiah</i>	3.46	3.54
5. Inflasi/ <i>Inflation</i>	%	5,18	

Catatan/ Notes :

- 1) Produk Domestik Regional Bruto Atas Dasar Harga Berlaku/ *Gross Domestic Product at Current Price*
- 2) Produk Domestik Regional Bruto Atas Dasar Harga Konstan/ *Gross Domestic Bruto at Constan Price*
- *) Angka Perbaikan/ *Correction Figures*
- ***) Angka Sementara/ *Preliminary Figures*
- ***) Angka Sangat Sementara/ *Very Preliminary Figures*

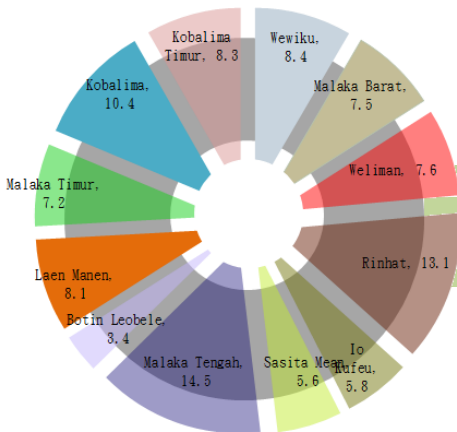
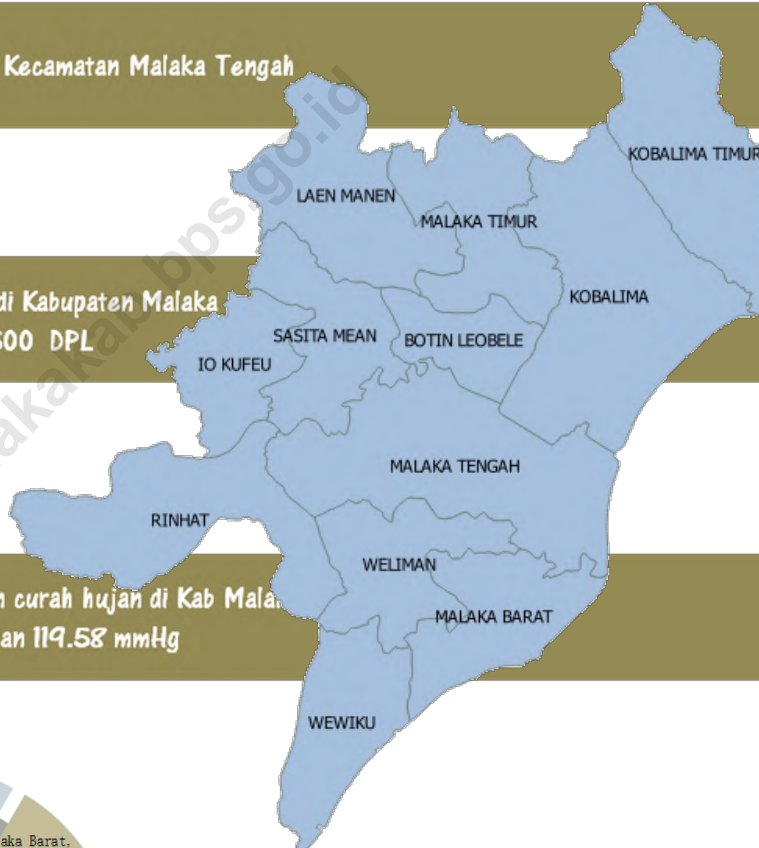
BAB CHAPTER

1

1 Kecamatan terluas yaitu Kecamatan Malaka Tengah

2 Sebagian besar wilayah di Kabupaten Malaka Memiliki ketinggian ≤ 500 DPL

3 Rata-rata hari hujan dan curah hujan di Kab Malaka masing-masing 10 hari dan 119.58 mmHg



PENJELASAN TEKNIS

1. Secara astronomis Kabupaten Malaka terletak pada $124^{\circ} - 88^{\circ} 25$ Bujur Timur dan $9^{\circ} - 10,26^{\circ}$ Lintang Selatan.
2. Kabupaten Malaka memiliki wilayah seluas 1160,63 Km² dengan keadaan morfologi sebagian besar wilayahnya berbukit-bukit dan bergunung-gunung dengan derajat kemiringan (>50%).
3. Berdasarkan posisi geografisnya, Kabupaten Malaka memiliki batas-batas : Utara – Kabupaten Belu. Selatan – Laut Timor. Timur – Negara Timor Leste. Barat – Kabupaten TTU dan TTS.
4. Desa pesisir/ tepi laut adalah desa/kelurahan termasuk nagari atau lainnya yang memiliki wilayah yang berbatasan langsung dengan garis pantai/laut (atau merupakan desa pulau) dengan sumber kehidupan masyarakatnya sebagian besar tergantung pada potensi laut.
5. Desa bukan pesisir adalah desa/kelurahan termasuk nagari atau lainnya yang tidak berbatasan langsung dengan laut atau tidak mempunyai pesisir.

TECHNICAL NOTES

1. *Astronomically, Malaka Regency is located at $124^{\circ} - 88,25^{\circ}$ of East Longitude and $9^{\circ} - 10^{\circ} 26$ of South Latitude.*
2. *Malakas Regency has 1 160,63 Km² area with hilly and mountainous morphology condition and slopes (>50%).*
3. *In terms of geographic position, Belu Regency has boundaries as follows : North – Belu Regency. South – Timor Sea. East – Timor Leste Country. West – TTU and TTS Regency.*
4. *Off-shore village is village which has a portion area in the border/ coast/ seashore or classified as island village, with the majority of people's life depending on sea potential.*
5. *Non off-shore village is a village which has no portion area bordering beach/ coast/ seashore.*

6. Badan Pusat Statistik (BPS) telah melakukan pendataan Potensi Desa (PODES) sejak tahun 1980. Dalam kurun waktu 10 tahun, pengumpulan data PODES dilakukan 3 kali, yaitu menjelang penyelenggaraan Sensus Penduduk, Sensus Pertanian dan Sensus Ekonomi. Pada decade 1990-2003 pengumpulan data PODES dilakukan bersamaan dengan penyelenggaraan sensus, selain itu pada tahun 1994 dan 1995 pernah dilakukan berkenaan dengan program Inpres Desa Tertinggal (IDT). Sejak tahun 2008 kegiatan pendataan PODES dilaksanakan secara independen terlepas dari kegiatan sensus, kecuali adanya pertanyaan-pertanyaan terkait persiapan suatu sensus yang dikemas dalam kuesioner modul.
 7. Data PODES merupakan satu-satunya sumber data kewilayahan yang muatannya beragam dan memberi gambaran tentang situasi pembangunan suatu wilayah (regional).
6. *BPS-Statistics Indonesia has already recorded The Village Potential (PODES) data since 1980. Within one decade, the activity of PODES data collection is carried out prior to three census activities: Population Census, Agricultural Census, Economic Census. With respect to the implementation of IDT program (geographic poverty targeting) the collection of PODES data was ever carried out in 1994 and 1995. Since 2008, PODES has been carried out independently from the implementation of census activities, except for some variables that related to preparation of census in Questionnaire Module.*
 7. *PODES data are the only source of regional consisting of various information and providing picture of development progress in region.*

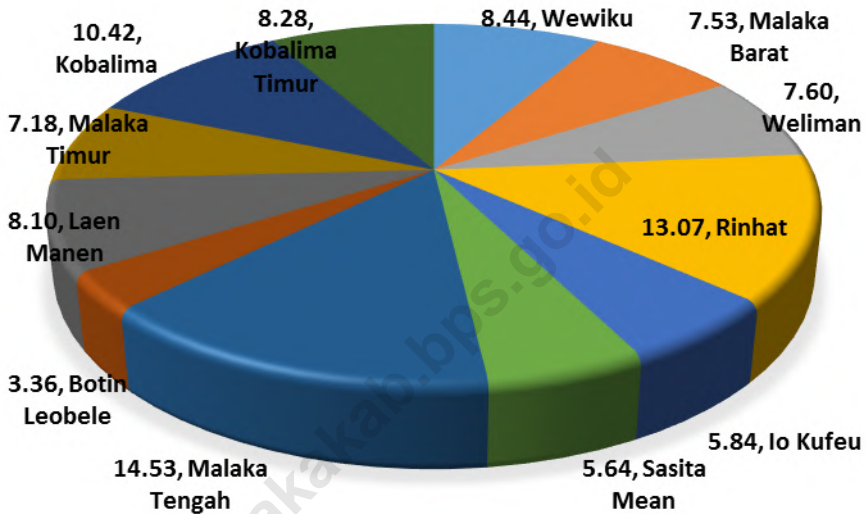
8. Cakupan Wilayah pencacahan PODES adalah seluruh Indonesia, termasuk Unit Permukiman Transmigrasi (UPT) dan Permukiman Masyarakat Tertinggal (PMT) yang masih dibina oleh department terkait. Berdasarkan data PODES terdapat 127 wilayah setingkat Desa/Kelurahan di Kabupaten Malaka yang tersebar di 12 Kecamatan.
 9. Metode pengumpulan PODES dilakukan dengan cara sensus (complete enumeration). Pencacahan dilakukan melalui wawancara langsung oleh petugas pencacah (PCL) terhadap kepala desa/lurah, staf yang ditunjuk atau nara sumber lain yang relevan.
8. *PODES enumeration coverage are entire villages in Indonesia including Transmigration Resettlement Unit (UPT) and Remote Ethnic Society Resettlement (PMT) under related department. By 2010, based on PODES data there are 127 villages in Malaka Regency spreading over 12 Sub-Districts.*
 9. *The method of PODES data collection was conducted by a census method (complete enumeration). The enumeration was undertaken by interviewing directly to village head or entrusted staff member of village or others relevant respondents.*

ULASAN**DESCRIPTION**

1. Kabupaten Malaka merupakan Kabupaten yang baru terbentuk di Provinsi Nusa Tenggara Timur.
 2. Kabupaten Malaka seluruhnya merupakan daratan dengan luas wilayah 1160,63 Km²
 3. Kabupaten Malaka memiliki 12 kecamatan, yaitu Kecamatan Wewilku (97,90 km), Kecamatan Malaka barat (87,41 km), Kecamatan weliman (88,25 km), Kecamatan Rinhat (151,72 km), Kecamatan Io Kufeu (67,79 km), Kecamatan Sasita Mean (65,48 km), Kecamatan Malaka Tengah (168,69 km), Kecamatan Botin Leobebe (39,03 km), Kecamatan laen Manen (94,02 km), Kecamatan Malaka Timur (83,28km), Kecamatan Kobalima (120,95 km), Kecamatan Kobalima Timur (96,11 km)
 4. Kabupaten Malaka memiliki 127 desa, dimana 28 diantara terletak di kawasan pesisir.
 5. Sungai terpanjang di Kabupaten Malaka merupakan Sungai Benenai dengan panjang 100 km.
1. *Malaka Regency is the newest regency in Nusa Tenggara Timur Province.*
 2. *The whole Malaka Regency is mainland with the 1160,63 km² area*
 3. *Malaka Regency has 12 sub-district, yaitu Wewilku Sub-district (97,90 km), Malaka barat Sub-district (87,41 km), Weliman Sub-district (88,25 km), Rinhat Sub-district (151,72 km), Io Kufeu Sub-district (67,79 km), Sasita Mean Sub-district (65,48 km), Malaka Tengah Sub-district (168,69 km), Botin Leobebe Sub-district (39,03 km), Laen Manen Sub-district (94,02 km), Malaka Timur Sub-district (83,28 km), Kobalima Sub-district (120,95 km), Kobalima Timur Sub-district (96,11 km)*
 4. *Malaka Regency has 127 village, which 28 villages are off-shore villages*
 5. *Benenai River is the longest river in Malaka Regency. Length of the river is about 100 km.*

Grafik
Graphic

1.1 Luas Wilayah Kabupaten Malaka Menurut Kecamatan, 2018
Area of Malaka Regency by Sub-District in, 2018



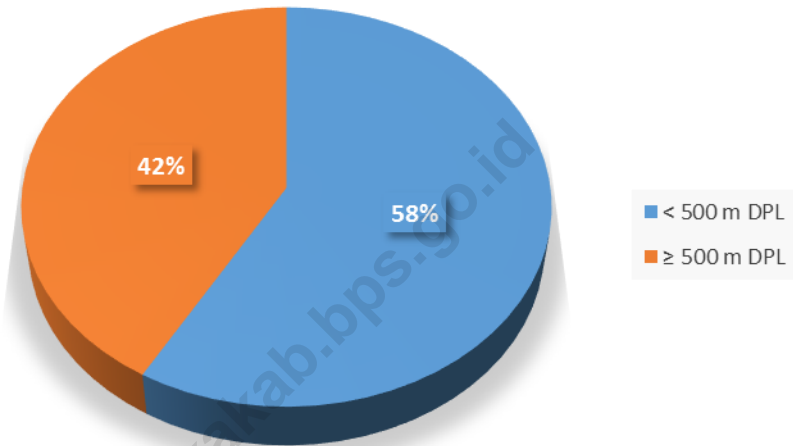
Sumber : Potensi Desa (PODES) 2014, BPS
Source : PODES 2014, BPS

Grafik
Graphic

1.2

Tinggi Wilayah Di Atas Permukaan Laut (DPL) Menurut Kecamatan di Kabupaten Malaka, 2018

Height of Malaka Regency by Sub-District, 2018



Sumber : Potensi Desa (PODES) 2014, BPS

Source : PODES 2014, BPS

1.1 KEADAAN GEOGRAFI GEOGRAPHY CONDITION

Tabel 1.1 Luas Wilayah Kabupaten Malaka Menurut Kecamatan, 2018
Table 1.1 Area of Malaka Regency by Sub-District in, 2018

No.	Kecamatan Sub-District	Luas Wilayah Area (km ²)	Persentase Percentage (%)
[1]	[2]	[3]	[4]
1	Wewiku	97,90	8,44
2	Malaka Barat	87,41	7,54
3	Weliman	88,25	7,60
4	Rinhat	151,72	13,07
5	Io Kufeu	67,79	5,84
6	Sasita Mean	65,48	5,64
7	Malaka Tengah	168,69	14,53
8	Botin Leobebe	39,03	3,36
9	Laen Manen	94,02	8,10
10	Malaka Timur	83,28	7,18
11	Kobalima	120,95	10,42
12	Kobalima Timur	96,11	8,29
Jumlah/Total		1 160,63	100

Sumber :

Source :

Tabel
Table

1.2

Tinggi Wilayah Di Atas Permukaan Laut (DPL) Menurut Kecamatan di Kabupaten Malaka, 2018

Height of Malaka Regency by Sub-District, 2018

No.	Kecamatan <i>Sub-District</i>	< 500 m DPL	≥ 500 m DPL
[1]	[2]	[3]	[4]
1.	Wewiku	√	-
2.	Malaka Barat	√	-
3.	Weliman	√	-
4.	Rinhat	-	√
5.	Io Kufeu	-	√
6.	Sasita Mean	-	√
7.	Malaka Tengah	√	-
8.	Botin Leobebe	-	√
9.	Laen Manen	√	-
10.	Malaka Timur	√	-
11.	Kobalima	√	-
12.	Kobalima Timur	-	√
Jumlah Kecamatan/ <i>Total Sub-District</i>		7	5

Sumber :

Source :

Tabel 1.3 Jarak dari Ibu Kota Kabupaten ke Ibu Kota Kecamatan di

Table Kabupaten Malaka, 2018
Distance Between Capital City of Regency and Sub-District in Malaka Regency, 2018

No.	Kecamatan Sub-District	Ibu Kota Kecamatan Sub-District Capital City	Jarak Ibu Kota Kabupaten Distance with Capital City (km)
[1]	[2]	[3]	[4]
1.	Wewiku	Alkani	25
2.	Malaka Barat	Besikama	17
3.	Weliman	Knoi Laran	14
4.	Rinhat	Biudukfoho	35
5.	Io Kufeu	Fatua	22
6.	Sasita Mean	Kaputu	16
7.	Malaka Tengah	Betun	0
8.	Botin Leobebe	Sarina	8
9.	Laen Manen	Eokpuran	30
10.	Malaka Timur	Boas	14
11.	Kobalima	Raihenek	8
12.	Kobalima Timur	Maroma Rai	20

Sumber : Dinas Pekerjaan Umum, Penataan Ruang, Perumahan Rakyat dan Kawasan Permukiman Kabupaten Malaka

Source : *Public Works, Spatial Planning, Public Housing and Settlement Areas Malaka Regency*

Kecamatan di Kabupaten Malaka, 2018

Table

Numbers of Off-Shore Villages and Non Off-Shore Villages by Sub-District in Malaka Regency, 2018

No.	Kecamatan <i>Sub-District</i>	Desa Pesisir <i>Off-Shore</i>	Bukan Desa Pesisir <i>Non Off-Shore</i>
[1]	[2]	[3]	[4]
1.	Wewiku	5	7
2.	Malaka Barat	10	6
3.	Weliman	-	14
4.	Rinhat	-	20
5.	Io Kufeu	-	7
6.	Sasita Mean	-	9
7.	Malaka Tengah	9	8
8.	Botin Leobebe	-	5
9.	Laen Manen	-	9
10.	Malaka Timur	-	6
11.	Kobalima	5	3
12.	Kobalima Timur	1	3
Kabupaten Malaka <i>Malaka Regency</i>		30	28

Sumber : Potensi Desa (PODES) 2014, BPS

Source: PODES 2014, BPS

Tabel 1.5 Nama dan Panjang Sungai Menurut Kecamatan di Kabupaten

Malaka, 2018

Table *Name and Length of Rivers by Sub-District in Malaka Regency, 2018*

No.	Kecamatan <i>Sub-District</i>	Nama Sungai <i>Name of Rivers</i>	Panjang Sungai <i>Length of Rivers</i> (km)
[1]	[2]	[3]	[4]
1.	Malaka Barat	Benenai	100
		Delek	15
2.	Malaka Tengah	Baen	30
		Wedik	10
3.	Malaka Timur	Talimetan	8
		Motahoar	7

Sumber : Dinas Pekerjaan Umum, Penataan Ruang, Perumahan Rakyat dan Kawasan Permukiman Kabupaten Malaka

Source : *Public Works, Spatial Planning, Public Housing and Settlement Area Malaka Regency*

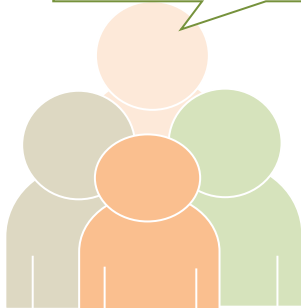


PEMERINTAHAN DAERAH
KABUPATEN MALAKA

127
desa



24 anggota DPRD




Akta
nikah
4,976



Akta
lahir

2,643



Sertifikat
Tanah :

3,107



PENJELASAN TEKNIS

- Menurut Peraturan Pemerintah Nomor 72 Tahun 2005, desa adalah kesatuan masyarakat hukum yang memiliki batas-batas wilayah yang berwenang untuk mengatur dan mengurus kepentingan masyarakat setempat, berdasarkan asal-usul dan adat istiadat setempat yang diakui dan dihormati dalam Sistem Pemerintahan Negara Kesatuan Republik Indonesia.
- Menurut tingkat kemajuan indikatornya (bidang ekonomi, pendidikan, kesehatan, keamanan dan ketertiban social budaya, serta kedaulatan politik masyarakat), desa/kelurahan di Kabupaten Malaka dapat diklasifikasikan menjadi tiga yaitu Desa Swadaya, Desa Swakarya, dan Desa Swasembada.

TECHNICAL NOTES

- *Based on Government rules Number 72 year 2005, villages is unity of legal society which have borderline and authority for organizing and maintaining the society concernment, by origin and culture in Government Systems of Indonesia Unity.*
- *Local Settlement is unitof implementation of village government.*
- *According to the growth of its indicators (economic, education, health, safety and social culture regulation, and political supremacy of society sector), Villages/Urban in Malaka Regency were classified into 3 class, they are Self-Helping Village, Self-Developing Village, and Self-Supporting Village.*

<https://malakakab.bps.go.id>

Ulasan**Explanation**

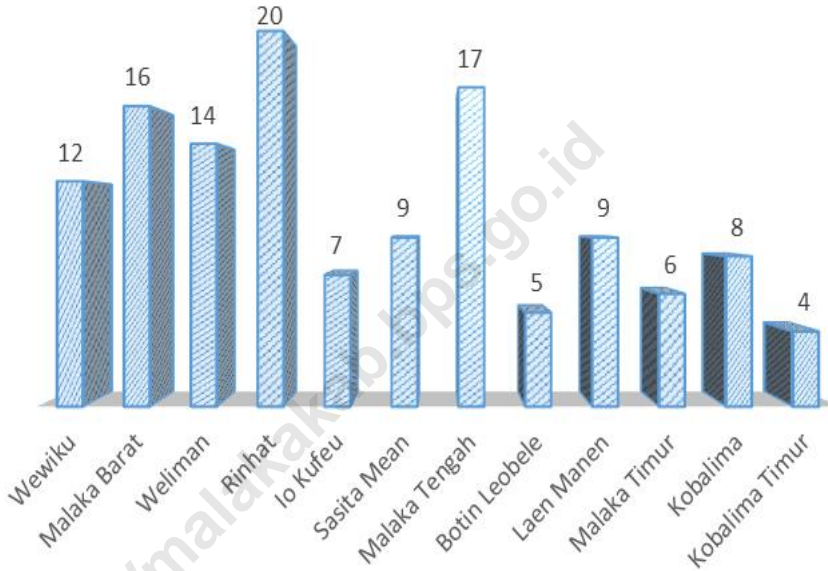
- Kabupaten Malaka merupakan Kabupaten ke-21 yang baru terbentuk di Provinsi Nusa Tenggara Timur.
 - Dalam struktur wilayah administrasi, Kabupaten Malaka merupakan pemekaran dari Kabupaten Belu
 - Kabupaten Malaka berdiri pada tanggal 11 Januari 2013 dengan Betun sebagai ibu kota kabupatennya.
 - Berdasarkan Data dari Bagian Pemerintahan Desa Setda Kabuapten Malaka, Kabupaten Malaka memiliki 12 kecamatan yang terdiri dari 127 desa (belum memiliki kelurahana), yang di dalamnya terdapat 715 dusun, 810 RT, dan 1.787 RT
 - Surat nikah dan akta pernikahan yang dikeluarkan oleh catatan sipil mengalami peningkatan dibandingkan tahun sebelumnya dari 4,976 surat/akta kelahiran menjadi 11,530 surat/akta lahir
- *Malaka Regency is the newest 21th regency in Nusa Tenggara Timur Province.*
 - *In the structure of adminstrative areas, Malaka Regency experienced regional growth from Belu Regency.*
 - *Malaka Regency was established on January11th with Betun as Its capital city.*
 - *According to data from The Governance division of Malaka Head Office, there were 127 definitive of Villages in Malaka Regency that have no urban definitive areas, including 715 local settlements, 810 village communities,1787neihgboorhood communities.*
 - *Comparing to last year, number of married documents and certificate in Malaka Regency increased 4,976 birth certificates to 11,530*

Grafik
Graphic

2.1

Jumlah Wilayah Administrasi Setingkat Desa Menurut Kecamatan di Kabupaten Malaka, 2018

Numbers of Administrative Area on Village/Suburbs Level by Sub-Districts in Malaka Regency, 2018



Sumber : Potensi Desa (PODES) 2014

Source : PODES 2014

Grafik
Graphic

2.2

Banyaknya Akte Kelahiran Menurut Kecamatan di Kabupaten Malaka, 2016 – 2018
Numbers of Birth Certificate by Sub-District in Malaka Regency, 2016 - 2018

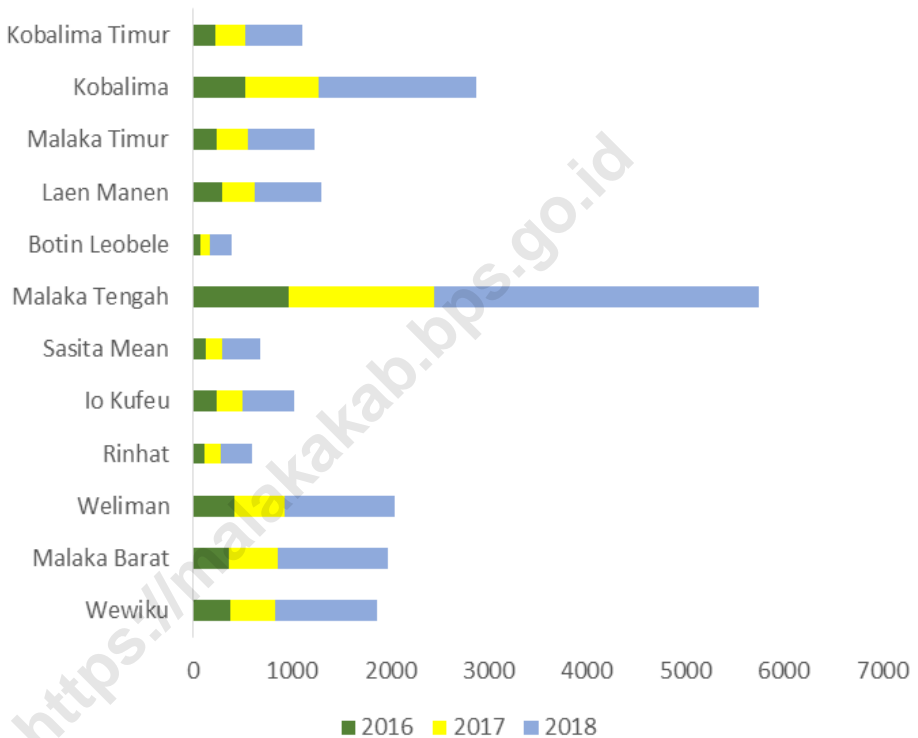


Sumber : Sekertariat DPRD Kabupaten Malaka

GrafikGraphic

2.3

Kepemilikan Akte/Surat Nikah Kabupaten Malaka, 2016 - 2018
The ownership of Married Document/Certificate and Birth Certificate in Malaka Regency 2016-2018

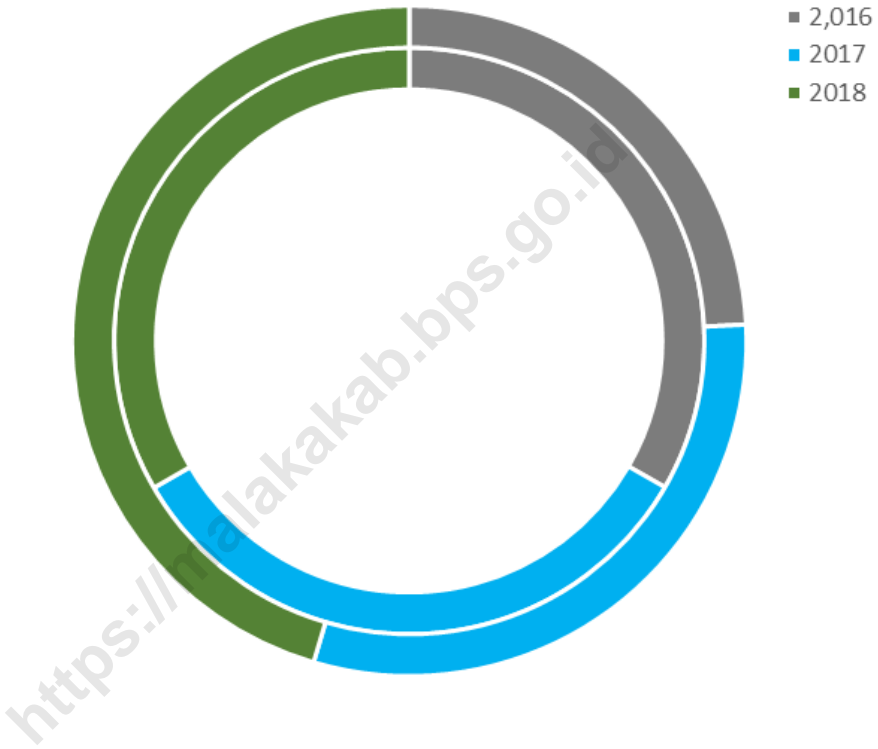


Sumbe/Source : Kntor Kependudukan dan Catatan Sipil Kabupaten Malaka/ *Population and Civil Record Office of Malaka Regency*

Grafik
Graphic

2.4

Banyaknya Sertifikat Tanah yang Dikeluarkan Menurut Jenis Hak Atas Tanah di Kabupaten Malaka, 2016-2018
Numbers of Land Certificate by Type of Land Uses in Malaka Regency, 2016-2018



2.1 WILAYAH ADMINSTRASI ADMINISTRATIVE AREA

Banyaknya Desa, Kelurahan, Dusun, RW dan RT Menurut Kecamatan di Kabupaten Malaka, 2018

Tabel
Table 2.1.1

Numbers of Village, Urban, Local Settlement, and Neighborhood by Sub District in Malaka Regency, 2018

Kecamatan Sub-District	Desa Village	Kelurahan Urban	Dusun/ Lingkungan Local Settlement	RW Village Community	RT Neighborhood Community
[1]	[2]	[3]	[4]	[5]	[6]
Wewiku	12	-	77	94	193
Malaka Barat	16	-	25	24	207
Weliman	14	-	76	87	186
Rinhat	20	-	109	118	221
Io Kufeu	7	-	47	52	87
Sasita Mean	9	-	67	60	93
Malaka Tengah	17	-	102	140	331
Botin Leobele	5	-	29	29	49
Laen Manen	9	-	68	75	127
Malaka Timur	6	-	46	62	118
Kobalima	8	-	47	47	123
Kobalima Timur	4	-	22	22	52
Kabupaten Malaka Malaka Regency	127	-	715	810	1 787

Sumber : Bagian Pemerintahan Desa, Kabupaten Malaka
Source Village Government Devision of Malaka Regency

Tabel
Table 2.1.2

Banyaknya Desa/Kelurahan Menurut Kecamatan dan Klasifikasi Desa di Kabupaten Malaka, 2018
Numbers of Village/Urban by Sub-District and its Classification in Malaka Regency, 2018

Kecamatan Sub-District	Swadaya Self- help		Swakarya Self-Developing		Swasembada Self- Supporting		Jumlah Total
	Kota Urban	Desa Rural	Kota Urban	Desa Rural	Kota Urban	Desa Rural	
[1]	[2]	[3]	[4]	[5]	[6]	[7]	[8]
Wewiku	-	3	-	9	-	-	12
Malaka Barat	-	5	-	10	-	1	16
Weliman	-	3	-	11	-	-	14
Rinhat	-	7	-	13	-	-	20
Io Kufeu	-	3	-	4	-	-	7
Sasita Mean	-	3	-	5	-	1	9
Malaka Tengah	-	5	-	10	-	2	17
Botin Leobebe	-	2	-	3	-	-	5
Laen Manen	-	2	-	7	-	-	9
Malaka Timur	-	-	-	6	-	-	6
Kobalima	-	-	-	7	-	1	8
Kobalima Timur	-	-	-	4	-	-	4
Kabupaten Malaka Malaka Regency	-	33	-	89	-	5	127

Sumber_ : Bagian Pemerintahan Desa, Kabupaten Malaka
Source Village Government Devison of Malaka Regency

2.2 DEWAN PERWAKILAN DAERAH HOUSE OF REGIONAL REPRESENTATIVE

Banyaknya Anggota DPRD Menurut Partai Politik dan Jenis Kelamin Kabupaten Malaka/Belu, 2014

Tabel 2.2.1
Table Numbers of Regencial Parliament Members by Political Party and Sex in Malaka Regency 2014

Partai Politik Political Party	Anggota DPRD Local Legislators			Peresentase Percentage
	Laki- Laki Male	Perempuan Female	Jumlah Total	
[1]	[2]	[3]	[4]	[5]
1. Partai Demokrat	2	-	2	8,33
2. Partai Golongan Karya (Golkar)	4	-	4	16,67
3. Partai Demokrasi Indonesia Perjuangan (PDI-P)	3	-	3	12,50
4. Partai Gerakan Indonesia Raya	3	-	3	12,50
5. Partai Hati Nurani Rakyat (Hanura)	1	2	3	12,50
6. Partai Demokrasi Kebangsaan	-	-	-	-
7. Partai Amanat Nasional (PAN)	2	1	3	12,50
8. Partai Nasional Demokrat (Nasdem)	1	1	2	8,33
9. Partai Pelopor	-	-	-	-
10. Partai Karya Peduli Bangsa (PKPB)	-	-	-	-
11. Partai Perjuangan Indonesia baru (PPIB)	-	-	-	-
12. Partai Barisan Nasional (Barnas)	-	-	-	-
13. Partai Damai Sejahtera (PDS)	-	-	-	-
14. Partai Republik Nusantara (RepublikaN)	-	-	-	-
15. Partai Karya Perjuangan Indonesia (PKPI)	-	-	-	-
16. Partai Kebangkitan Bangsa (PKB)	3	-	3	12,50
17. Partai Keadilan Sejahtera (PKS)	-	-	-	-
18. Partai Persatuan Pembangunan (PPP)	1	-	1	4,17
19. Partai Pemuda Indonesia (PPI)	-	-	-	-
20. Partai Lainnya	-	-	-	-
Kabupaten Belu/Malaka Belu/Malaka Regency	20	4	24	100

Sumber/Source : Sekertariat DPRD Kabupaten Malaka/ Parliament Secretariat of Malaka Regency
Data 2018 tidak tersedia / Data 2018 was not available

Tabel 2.2.2 **Banyaknya Keputusan DPRD Menurut Jenis Keputusan di Kabupaten Malaka, 2018**
Table 2.2.2 **Number of Parliament Decree by Type of Decree in Malaka Regency, 2018**

No.	Jenis Keputusan Type of Decree	2018
[1]	[2]	[3]
1.	Peraturan Daerah/ <i>Local Rule</i>	...
2.	Keputusan DPRD/ <i>Assembly Decree</i>	...
3.	Pernyataan/ <i>Statement</i>	...
4.	Pernyataan Pendapat/ <i>Opinion</i>	...
5.	Resolusi / <i>Resolution</i>	...
6.	Kesimpulan Pendapat / <i>Opinion Resume</i>	...
7.	Keputusan Pimpinan / <i>Chair Person's Decree</i>	...
8.	Memorandum / <i>Memorandum</i>	...
9.	Keputusan Panitia Musyawarah/ <i>Deleberation Committee Decree</i>	...
10.	Pendapat Panitia Anggaran / <i>Budged Committee Opinion</i>	...
Jumlah / Total		...

Sumber : DPRD Kabupaten Malaka
 Source *Parliament Secretariat of Malaka Regency*

Tabel 2.2.3 Hasil Pemungutan Suara Anggota DPRD Kabupaten Belu Dalam Pemilu, 2014
Legislative Ballot Results of Belu Regency Legislators in Legislative Election, 2014

Partai Politik <i>Political Party</i>	Jumlah Perolehan Suara <i>Numbers of Vote</i>
[1]	[2]
1. Partai Nasional Demokrat (Nasdem)	6 327
2. Partai Kebangkitan Bangsa (PKB)	5 526
3. Partai Keadilan Sejahtera (PKS)	2 165
4. Partai Demokrasi Indonesia Perjuangan (PDIP)	8 481
5. Partai Golongan Karya (GOLKAR)	14 513
6. Partai Gerakan Indonesia Raya (GERINDRA)	10 145
7. Partai Demokrat	7 545
8. Partai Amanat Nasional (PAN)	8 306
9. Partai Persatuan Pembangunan (PPP)	2 711
10. Partai Hati Nurani Rakyat (HANURA)	7 926
11. Partai Bulan Bintang (PBB)	1 772
12. Partai Keadilan dan Persatuan Indonesia (PKPI)	3 774
Jumlah / Total	79 191

Sumber : KPU Kabupaten Belu
Source KPU of Belu Regency
 Pemilihan Umum diadakan setiap 5 tahun sekali
Legislative Ballot was held every once of 5 years

2.4 ADMINISTRASI PEMERINTAHAN GOVERNMENT ADMINISTRATION

Tabel 2.4.1 Banyaknya Surat Nikah dan Akte Pernikahan Menurut Kecamatan di Kabupaten Malaka, 2016 - 2018
Numbers of Married Document and Married Certificate by Sub-District in Malaka Regency, 2016 - 2018

Kecamatan Sub-District	2016	2017	2018
[1]	[2]	[3]	[4]
Wewiku	375	464	1,024
Malaka Barat	360	504	1,116
Weliman	413	519	1,112
Rinhat	122	163	318
Io Kufeu	236	261	534
Sasita Mean	126	175	376
Malaka Tengah	971	1,478	3,300
Botin Leobele	76	99	214
Laen Manen	293	329	680
Malaka Timur	240	316	676
Kobalima	531	748	1,598
Kobalima Timur	233	293	582
Kabupaten Malaka Malaka Regency	3,976	4,976	11,530

Sumber_ : Kantor Kependudukan dan Catatan Sipil Kabupaten Malaka
Source Population and Civil Record Office of Malaka Regency

Banyaknya Akte Kelahiran Menurut Kecamatan di Kabupaten Malaka, 2016 – 2018

Tabel 2.4.2
Table

Numbers of Birth Certificate by Sub-District in Malaka Regency, 2016 - 2018

Kecamatan Sub-District	2016	2017	2018
[1]	[2]	[3]	[4]
Wewiku	1,527	243	2,040
Malaka Barat	1,265	474	2,185
Weliman	1 27	250	1,967
Rinhat	499	118	731
Io Kufeu	1,117	33	1,145
Sasita Mean	866	139	1,116
Malaka Tengah	3,125	778	5,278
Botin Leobebe	616	49	719
Laen Manen	1,442	59	1,536
Malaka Timur	1,077	159	1,391
Kobalima	1,250	301	2,048
Kobalima Timur	356	40	524
Kabupaten Malaka Malaka Regency	13,140	2,643	20,680

Sumber_ : Kantor Kependudukan dan Catatan Sipil Kabupaten Malaka
Source Population and Civil Record Office of Malaka Regency

Tabel 2.4.3 **Banyaknya Sertifikat Tanah yang Dikeluarkan Menurut Jenis Hak Atas Tanah di Kabupaten Malaka, 2016-2018**
Table *Numbers of Land Certificate by Type of Land Uses in Malaka Regency, 2016-2018*

Hak Atas Tanah/ <i>Land Rights</i>	2016	2017	2018
[1]	[2]	[3]	[4]
Hak Milik/ <i>Proprietary</i>	2 480	3,104	4,650
Hak Guna Bangunan/ <i>Building Use Rights</i>	-	-	-
Hak Guna Usaha/ <i>Business Use Right</i>	-	2	-
Hak Pakai/ <i>Use Right</i>	-	1	-
Jumlah/ <i>Total</i>	2 480	3,107	4,650

Sumber : Badan Pertanahan Kabupaten Malaka
 Source : *Malaka Regency Bureau of Real Estate*

Jumlah penduduk laki-laki :
92,691 jiwa

Jumlah penduduk perempuan
: 99,200 jiwa

Wanita di Belu rata-rata
menikah di usia 21 tahun ke
atas



PENJELASAN TEKNIS

1. Sumber utama data kependudukan adalah Sensus Penduduk yang diadakan setiap sepuluh tahun sekali. Sensus Penduduk telah dilakukan sebanyak enam kali sejak Indonesia merdeka, yaitu tahun 1961, 1971, 1980, 1990, 2000, dan 2010.
2. Dalam Sensus Penduduk, pencacahan dilakukan terhadap seluruh penduduk yang berdomisili di wilayah teritorial Indonesia termasuk warga Negara asing kecuali anggota kecuali anggota korps diplomatik Negara sahabat beserta keluarganya.
3. Metode pengumpulan data dalam Sensus Penduduk dilakukan dengan wawancara antara petugas sensus dengan responden. Pencacahan penduduk menggunakan konsep usual residence yaitu konsep dimana penduduk biasa bertempat tinggal. Bagi penduduk yang bertempat tinggal tetap dicacah di mana mereka biasa tinggal, sedangkan untuk penduduk yang tidak bertempat tinggal tetap dicacah di tempat di mana mereka ditemukan petugas sensus di malam 'Hari Sensus'.
4. Termasuk penduduk yang tidak bertempat tinggal tetap adalah tuna wisma, awak kapal berbendera Indonesia, penghuni perahu/rumah apung, masyarakat terencil/terasing dan pengungsi. Bagi

TECHNICAL NOTES

1. *Main source of demographic data is Population Census Data, which is conducted every ten years. Population Census has been conducted six times since Indonesia's Independence, 1961, 1971, 1980, 1990, 2000, and 2010.*
2. *The Population Census enumerates all residents domicile in the entire territory of Indonesia Republic including foreign citizenship except The Diplomatic Corps members and their families.*
3. *Population Census data collection method was carried out by interviewing respondents. Enumeration of Population Census uses usual residence concept, which is concept of place where people usually live. De jure was applied to permanent residents, while de facto was applied to non-permanent residents. The permanent residents were enumerated in place where normally live, the non-permanent residents were enumerated where they were founded by enumerators on the night of 'Census Day'.*
mereka yang mempunyai tempat tinggal, tetapi sedang bertugas di luar wilayah lebih dari enam bulan, tidak dicacah di tempat tinggalnya.

4. *The non-permanent residents include homeless people, ship crew, boat people, remote area community and internally displaced persons. For those who had*
5. *Penduduk Indonesia adalah semua orang yang berdomisili di wilayah teritorial republic Indonesia selama enam bulan atau lebih dan atau mereka yang berdomisili kurang dari enam bulan tetapi bertujuan menetap.*
6. *Selain hasil Sensus Penduduk, sumber data kependudukan di Kabupaten Belu adalah hasil Laporan Registrasi Penduduk yang diperoleh dari pencatatan registrasi penduduk yang tercatat di kantor desa.*
7. *Rata-rata pertumbuhan penduduk adalah angka yang menunjukkan tingkat pertumbuhan penduduk per tahun dalam jangka waktu tertentu.*
8. *Kepadatan Penduduk adalah banyaknya penduduk per kilometer persegi.*
5. *Indonesia Population are all residents of entire territory of Indonesia Republic who have been stayed for six months or more, and those who intended to stay more than six months even they have only stay for less than six months.*
6. *Beside from Population Census, source of demographic data in Belu Regency are Population Registration that come from population registration which been recorded at Village office.*
7. *The average of population growth is annual population growth over a certain period.*
8. *Population density is the number of inhabitants per kilometer square.*

9. Rumah tangga adalah seseorang atau sekelompok orang yang mendiami sebagian atau seluruh bangunan fisik/ sensus, dan biasanya tinggal bersama serta pengelolaan makan dari satu dapur. Yang dimaksud makan dari satu dapur adalah jika pengurusan kebutuhan sehari-hari dikelola bersama-sama menjadi satu.
 10. Rasio Jenis Kelamin adalah perbandingan antara banyaknya penduduk laki-laki dengan banyaknya penduduk perempuan pada suatu daerah dalam waktu tertentu. Biasanya dinyatakan dengan banyaknya penduduk laki-laki untuk 100 penduduk perempuan.
 11. Disebut migrasi sumur hidup apabila tempat tinggal seseorang pada saat pencacahan berbeda dengan tempat lahirnya.
 12. Disebut migrasi risen apabila tempat tinggal seseorang pada saat pencacahan berbeda dengan tempat tinggalnya lima tahun yang lalu.
9. *Household is an individual or group of people that living in a physical/ census building or part of it and usually commit on a common provision for food and others essential of living. Common provision for food means one organizing daily needs for all of household members.*
 10. *Sex ratio is the ratio of males population to females population in a given area and time, usually expressed as the member of males for 100 females.*
 11. *Life time migration is when someone's residence at time of enumeration was different from his/her place of birth.*
 12. *Recent migration is when someone's residence at the time of enumeration was different from his/her residence five years ago.*

13. Sumber utama data ketenagakerjaan adalah Survei Angkatan Kerja Nasional (SAKERNAS). Survei ini khusus dirancang untuk mengumpulkan informasi/ data ketenagakerjaan. Pada beberapa survey sebelumnya, pengumpulan data ketenagakerjaan dipadukan dalam kegiatan lainnya, seperti Survei Sosial Ekonomi Nasional (SUSENAS), Sensus Penduduk (SP), dan Survei Penduduk Antar Sensus (SUPAS). SAKERNAS pertama kali diselenggarakan pada tahun 1976, kemudian dilanjutkan pada tahun 1977 dan 1978. Pada tahun 1986-1993, SAKERNAS dilaksanakan secara triwulanan di seluruh provinsi di Indonesia, baru sejak tahun 1994-2001, SAKERNAS dilaksanakan secara tahunan yaitu setiap bulan Agustus. Pada tahun 2002-2004, disamping SAKERNAS tahunan dilakukan pula SAKERNAS triwulanan. SAKERNAS triwulanan ini dimaksudkan untuk memantau indikator ketenagakerjaan secara dini di Indonesia, yang mengacu pada KILM (The Key Indicators of The Labor Market).

14. Penduduk usia kerja adalah penduduk yang berumur lima belas tahun ke atas.

14. Working age population is population aged 15 years old and over.

13. The main source of man power data is National Labor Force Survey (SAKERNAS). The survey is specifically designed to collect information on labor force statistics. Previously, the collection of such as data integrated with other surveys, such as National Social-Economic Survey (SUSENAS), Population Census (SP), and Inter-Census Population Survey (SUPAS). The first SAKERNAS was conducted in 1976, and conducted annually during the period 1977-1978. During 1986-1993, SAKERNAS was conducted quarterly in all provinces in Indonesia, on 1994-2001, SAKERNAS was conducted yearly, every August of the year. During the period 2002-2004 beside a yearly SAKERNAS, BPS also conducted a quarterly prompt indicators of Indonesian labor Market (KMLM) recommended by ILO (The international Labor Organization).

15. Angkatan kerja adalah penduduk usia kerja (15 tahun lebih) yang bekerja, atau punya pekerjaan namun sementara tidak bekerja dan pengangguran.
16. Bekerja adalah melakukan pekerjaan dengan maksud memperoleh atau membantu memperoleh pendapatan atau keuntungan dan lama bekerjanya paling sedikit 1 jam secara terus menerus dalam seminggu yang lalu (termasuk pekerja keluarga tanpa upah yang membantu dalam suatu usaha/ kegiatan ekonomi).
17. Jumlah jam kerja seluruhnya adalah jumlah jam kerja yang digunakan untuk bekerja (tidak termasuk jam kerja istirahat resmi dan jam kerja yang digunakan untuk hal-hal di luar pekerjaan).
18. Lapangan usaha adalah bidang kegiatan dari pekerjaan/ tempat bekerja dimana seseorang bekerja. Klasifikasi lapangan usaha mengikuti Klasifikasi Baku Lapangan Usaha Indonesia (KBLI) dalam 1 digit.
- 15. Labor force are population 15 years old and over, who in the previous week was working, temporarily absent from work but having jobs, and unemployment.*
- 16. The concept of working is activities intended to earn income by doing work or helping to do work at least one hour continuously during the reference week (including unpaid family worker/s for any economic activities).*
- 17. Total working hours are total hours which spent by an employee to perform all jobs (excluding the time used for other activities which are not classified as work).*
- 18. Job field is field of person's activities or establishment. The classification of job field follows The Indonesia Standard Industrial Classification (KBLI) in one digit.*

19. Status pekerjaan adalah kedudukan seseorang dalam unit usaha/ kegiatan dalam melakukan pekerjaan.
20. Pekerja tak dibayar adalah seseorang yang bekerja membantu usaha untuk memperoleh penghasilan/ keuntungan yang dilakukan oleh salah satu anggota rumah tangga atau bukan anggota rumah tangga tanpa mendapat upah/gaji.
- 19. Employment status is status of person at his/her work place or establishment where he/she was employed.*
- 20. Unpaid labor is a person who intended to work without payment in an establishment which run by other members of family, relative, or neighbor.*

ULASAN

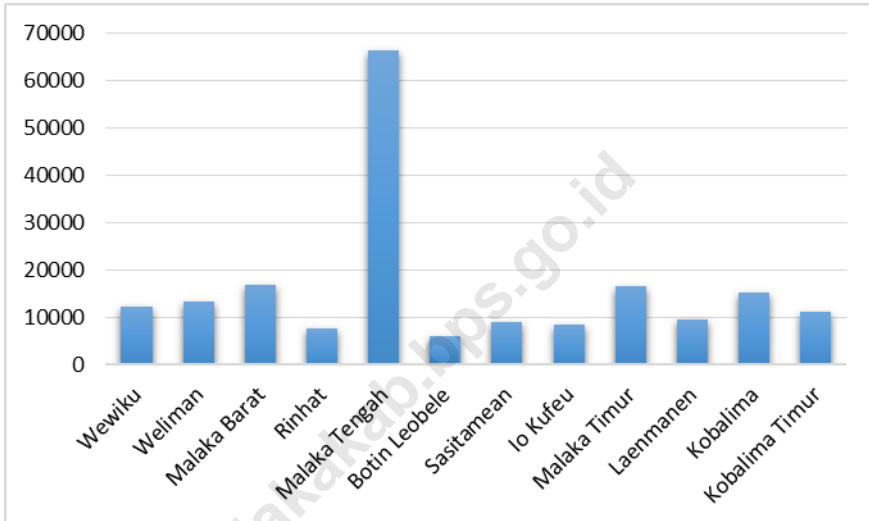
DESCRIPTION

- | | |
|--|--|
| <ul style="list-style-type: none"> • Penduduk Malaka tahun 2018 berjumlah 191,891 jiwa dengan luas wilayah 1,160.63 Km² dan kepadatan 79.86 Km²/jiwa. • Sedangkan berdasarkan gender, jumlah penduduk laki-laki lebih sedikit dibanding penduduk perempuan dengan rasio 93. • Penduduk Kecamatan Malaka Tengah adalah penduduk terbanyak yaitu 32,003 jiwa. Tetapi, Kecamatan Malaka Barat merupakan kawasan terpadat penduduk. • Dari kelompok penduduk yang bekerja,% bekerja pada sektor primer | <ul style="list-style-type: none"> • <i>Population in Malaka Regency is 191,891 persons, in area 1,160.63 km². Population Density ratio in Malaka Regency is 79.86 km²/people</i> • <i>By its gender, male population is lower than female with the ratio 93</i> • <i>Population in Malaka Tengah Sub-district is the highest number of the population in Malaka Regency was 32,003 But Malaka Barat Sub-district is the concentrated settlement.</i> • <i>Among person who worked, 64.66% of people who worked has man job filed in Primary Field</i> |
|--|--|

<https://malakakab.bps.go.id>

Grafik
Graphic

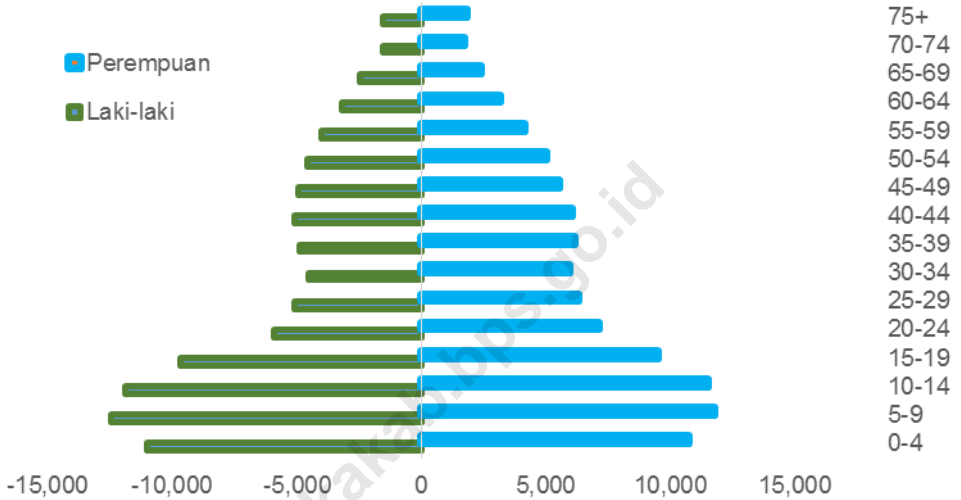
3.1 Jumlah Penduduk Kabupaten Malaka Tahun 2018
Population in Malaka Regency, 2018



Sumber_ : Proyeksi Penduduk 2018
Source Population Projection 2018

Grafik
Graphic

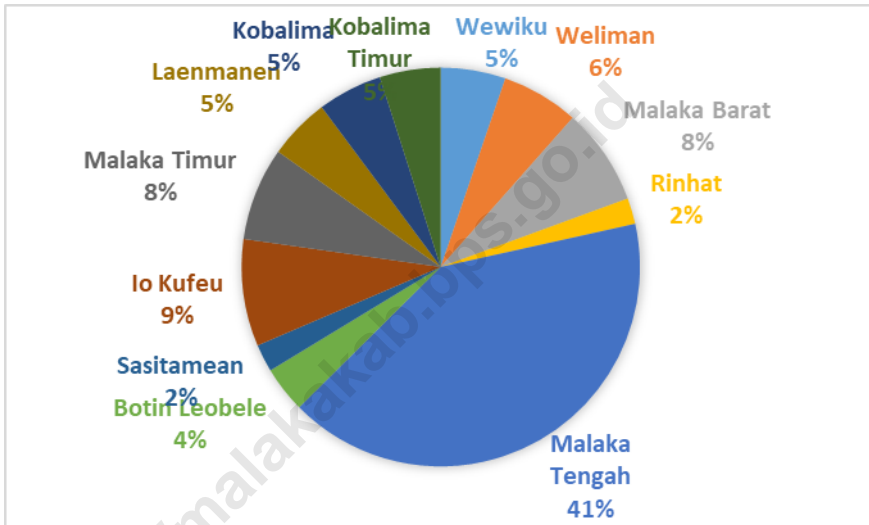
3.2 Piramida Penduduk Kabupaten Malaka Tahun 2018
Population Pyramid in Malaka Regency, 2018



Sumber : Proyeksi Penduduk 2010-2020, BPS
 Source : Population Registration 2010-2020, BPS

Grafik
Graphic

3.3 **Kepadatan Penduduk per Km2 di Kabupaten Malaka, 2018**
Population Density (per Km2) of Malaka Regency, 2018

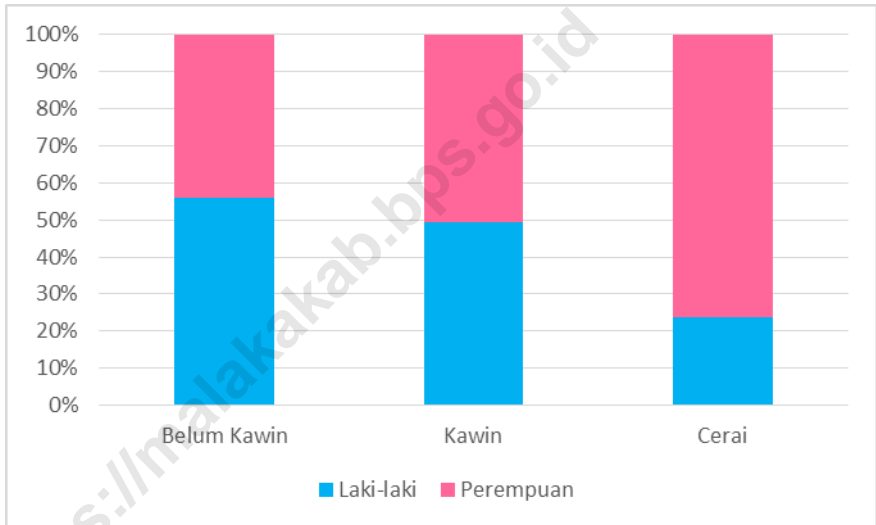


Sumber_ : Proyeksi Penduduk 2018
Source Population Projection 2018

Grafik
Graphic

3.4

Penduduk Kabupaten Malaka Berumur 10 Tahun ke Atas Menurut Status Perkawinan, 2018
Population 10 Years of Age and Over in Malaka Regency by Marital Status, 2018



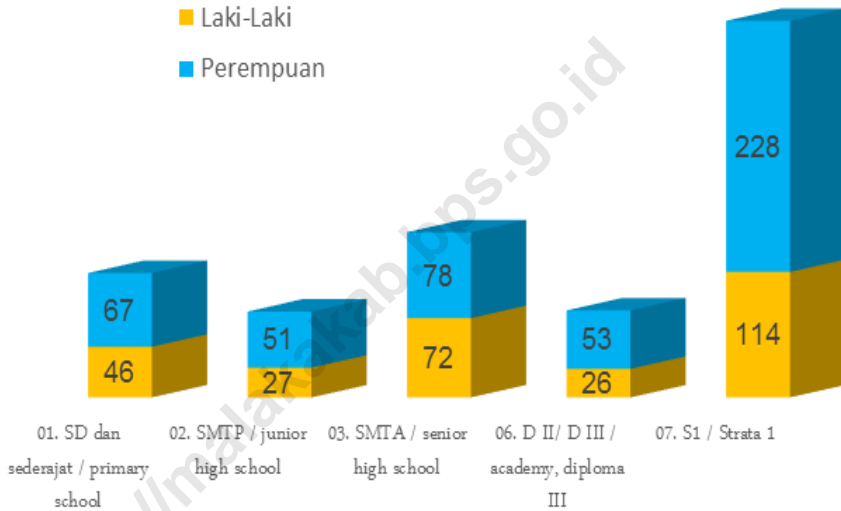
Sumber : Survei Sosial Ekonomi Nasional (SUSENAS) 2018, BPS

Source_ National Social Economic Survey 2018 BPS

Jumlah Pencari Kerja yang Terdaftar Menurut Tingkat Pendidikan Terakhir yang Ditamatkan dan Jenis Kelamin di Kabupaten Malaka, 2018

Grafik
Graphic

3.5 *Numbers of Registered Job Applicants by Educational Attainment and Sex in Malaka Regency, 2018*



Sumber: Survei Angkatan Kerja Nasional (Sakernas) 2017, BPS

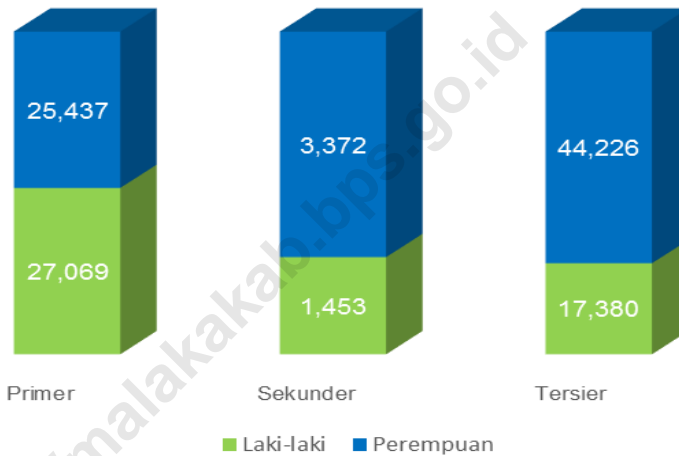
Source: National Labor Force Survey 2017 BPS

Grafik
Graphic

36

Penduduk 15 Tahun ke Atas yang Bekerja Selama Seminggu Yang Lalu Menurut Lapangan Usaha Utama dan Jenis Kelamin di Kabupaten Malaka, 2018

Population 15 Years of Age and Over Who Worked During The Previous Week By Main Job Field and Sex in Malaka Regency, 2018



3.1 PENDUDUK POPULATION

Jumlah Penduduk, Rumah Tangga, Luas Wilayah, dan Kepadatan Penduduk Menurut Kecamatan di Kabupaten Malaka, 2018

Tabel 3.1.1 *Number of Population, Household, Area, and Density by Sub-District in Malaka Regency, 2018*

Kecamatan Sub-District	Penduduk Population	Luas Area (Km ²)	Kepadatan Density (Km ²)
[1]	[2]	[4]	[5]
Wewiku	12,177.00	97.9	60.53
Weliman	13,210.00	87.41	72.14
Malaka Barat	16,926.00	88.25	90.54
Rinhat	7,610.00	151.72	24.29
Malaka Tengah	66,427.00	67.79	472.09
Botin Leobebe	5,930.00	65.48	43.05
Sasitamean	8,865.00	168.69	25.75
Io Kufeu	8,299.00	39.03	99.82
Malaka Timur	16,623.00	94.02	87.00
Laenmanen	9,408.00	83.28	57.40
Kobalima	15,174.00	120.95	60.32
Kobalima Timur	11,242.00	96.11	56.87
Kabupaten Malaka Malaka Regency	191,891	1,160.63	79.86

Sumber_ : Proyeksi Penduduk 2018
Source Population Prejection2018

Jumlah Penduduk Menurut Jenis Kelamin dan Kecamatan di Kabupaten Malaka, 2018

Tabel
Table 3.1.2

Number of Population by Sex and Sub-District in Malaka Regency, 2018

Kecamatan Sub-District	Laki-laki Male	Perempuan Female	Jumlah Total	Rasio jenis Kelamin Sex Ratio
[1]	[2]	[3]	[4]	[5]
Wewiku	5,926	6,251	12,177.00	94.80
Weliman	6,306	6,904	13,210.00	91.34
Malaka Barat	7,990	8,936	16,926.00	89.41
Rinhat	3,686	3,924	7,610.00	93.93
Malaka Tengah	32,003	34,424	66,427.00	92.97
Botin Leobele	2,,819	3,111	5,930.00	90.61
Sasitamean	4,343	4,522	8,865.00	96.04
Io Kufeu	3,896	4,403	8,299.00	88.49
Malaka Timur	8,180	8,443	16,623.00	96.88
Laenmanen	4,780	4,628	9,408.00	103.28
Kobalima	7,296	7,878	15,174.00	92.61
Kobalima Timur	5,466	5,776	11,242.00	94.63
Kabupaten Malaka Malaka Regency	92,691	99,200	191,891	93.44

Sumber : Proyeksi Penduduk 2018
Source Population Prejection 2018

Tabel 3.1.3 Jumlah Penduduk Menurut Kelompok Umur di Kabupaten Malaka, 2018
Table 3.1.3 *Number of Population by Age Clasification in Malaka Regency, 2018*

Kecamatan <i>Sub-District</i>	Laki-laki <i>Male</i>	Perempuan <i>Female</i>	Jumlah <i>Total</i>
[1]	[2]	[3]	[5]
0-4	11,033	10,769	21,802
5-9	12,475	11,772	24,247
10-14	11,876	11,553	23,429
15-19	9,651	9,496	19,147
20-24	5,898	7,155	13,053
25-29	5,099	6,328	11,427
30-34	4,540	5,952	10,492
35-39	4,876	6,177	11,053
40-44	5,091	6,056	11,147
45-49	4,947	5,556	10,503
50-54	4,548	5,021	9,569
55-59	3,989	4,186	8,175
60-64	3,177	3,180	6,357
65-69	2,447	2,397	4,844
70-74	1,532	1,742	3,274
75+	1,512	1,860	3,372
Kabupaten Malaka Malaka Regency	92,691	99,200	191,891

Sumber : Proyeksi Penduduk 2018
Source *Population Prejection2018*

Tabel 3.1.4 **Persentase Penduduk Kabupaten Malaka Berumur 10 Tahun ke Atas Menurut Status Perkawinan, 2018**
Table 3.1.4 **Percentage of Population 10 Years of Age and Over in Malaka Regency by Marital Status, 2018**

No.	Status Perkawinan <i>Marital Status</i>	Laki-laki <i>Male</i>	Perempuan <i>Female</i>
	[1]	[2]	[3]
1.	Belum Kawin / <i>single</i>	45.50	36.00
2.	Kawin / <i>married</i>	50.79	52.16
3.	Cerai <i>divorced</i>	3.71	11.84
	Jumlah / Total	100.00	100.00

Keterangan : Cerai : termasuk cerai mati dan cerai hidup

Sumber : Survei Sosial Ekonomi Nasional (SUSENAS) 2018, BPS

Source_ National Social Economic Survey 2018, BPS

Tabel 3.1.5 **Percentage of Women 10 Years of Age and Over Who Ever Married by Age at First Marriage in Malaka Regency, 2018**
Table 3.1.5 *Percentage of Women 10 Years of Age and Over Who Ever Married by Age at First Marriage in Malaka Regency, 2018*

No.	Umur Perkawinan Pertama <i>Age at First Marriage</i>	Persentase <i>Percentage</i>
	[1]	[2]
1.	≤16 tahun	4.17
2.	17 - 18 tahun	15.49
3.	19 - 20 tahun	22.29
4.	21 tahun ke atas	58.06
Jumlah / Total		100,00

Sumber : Survei Sosial Ekonomi Nasional (SUSENAS) 2018, BPS
Source : *National Social Economic Survey 2018, BPS*

Tabel 3.1.6 **Persentase Penduduk Yang Memiliki Nomor Induk Kependudukan (NIK), 2018**
Table *Percentage of Population Who have ID Number in Malaka Regency, 2018*

No.	Kepemilikan NIK ID Number Ownership	Laki-laki / Male	Perempuan / Female
	[1]	[2]	[3]
1.	5 Tahun ke atas / <i>More than 5 years old</i>	87.04	85.13
2.	17 Tahun ke atas / <i>More than 17 years old</i>	88.24	88.82

Sumber : Survei Sosial Ekonomi Nasional (SUSENAS) 2018, BPS
 Source_ *National Social Economic Survey 2018, BPS*

Tabel 3.1.7 Banyaknya Transmigran dirinci per Kecamatan di Kabupaten Malaka, 2017 - 2018
Table 3.1.7 Numbers of Transmigrator by Sub-District in Malaka Regency, 2017 - 2018

Kecamatan Sub-District	2017		2018	
	Kepala Keluarga Householder	Jiwa Person	Kepala Keluarga Householder	Jiwa Person
[1]	[2]	[3]		
Wewiku	200	986	225	1,086
Malaka Barat	-	-	-	-
Weliman	-	-	-	-
Rinhat	300	1037	300	1,037
Io Kufeu	-	-	-	-
Sasita Mean	-	-	-	-
Malaka Tengah	300	1179	300	1,179
Botin Leobele	-	-	-	-
Laen Manen	120	960	120	960
Malaka Timur	-	-	-	-
Kobalima	-	-	-	-
Kobalima Timur	-	-	-	-
Kabupaten Malaka Malaka Regency	920	4,162	945	4,262

Sumber_ : Dinas Ketenagakerjaan dan Transmigrasi Kabupaten Malaka
Source : Labourhood and Transmigration Services of Malaka Regency

3.2 TENAGA KERJA MAN POWER

Tabel
Table

3.2.1 Penduduk Berumur 15 Tahun Ke Atas Menurut Jenis Kegiatan Selama Seminggu yang Lalu di Kabupaten Malaka, 2018
Population 15 Years of Age and Over by Sex and Education Level in Malaka Regency, 2018

Jenis Kegiatan <i>Type of Activity</i>	Laki-laki <i>Male</i>		Perempuan <i>Female</i>		Jumlah <i>Total</i>	
	Jumlah <i>Total</i>	%	Jumlah <i>Total</i>	%	Jumlah <i>Total</i>	%
[1]	[2]	[3]	[4]	[5]	[6]	[7]
Angkatan Kerja / Economically Active						
Bekerja / <i>Working</i>	52,534		35,402			
Mencari Pekerjaan / <i>Looking for Work</i>						
Bukan Angkatan Kerja / Not Economically Active						
Sekolah / <i>Attending School</i>						
Mengurus Rumah Tangga / <i>House Keeping</i>						
Lainnya / <i>Others</i>						
Jumlah/Total						

Sumber : Survei Angkatan Kerja Nasional (Sakernas) 2018, BPS
Source : *National Labor Force Survey 2018, BPS*

Tabel 3.2.2 Penduduk 15 Tahun ke Atas Menurut Jenis Kelamin dan Tingkat Pendidikan di Kabupaten Malaka, 2018
Population 15 Years of Age and Over by Sex and Education Level in Malaka Regency, 2018

Tingkat Pendidikan <i>Education Level</i>	Laki-laki <i>Male</i>		Perempuan <i>Female</i>		Jumlah <i>Total</i>	
	Jumlah <i>Total</i>	%	Jumlah <i>Total</i>	%	Jumlah <i>Total</i>	%
[1]	[2]	[3]	[4]	[5]	[6]	[7]
Tidak atau belum pernah sekolah/ <i>Never or not yet attended School</i>	15,698	34.20	13,934	34.90	29,632	34.52
Tamat SD/ <i>Graduate from Elementary</i>	12,188	26.55	11,800	29.55	23,988	27.95
SMTM Umum/ <i>Junior High School</i>	4,560	9.93	3,453	8.65	8,013	9.34
SMTA Umum/ <i>Senior High School</i>	10,866	23.67	6,300	15.78	17,166	20.00
D IV/Universitas / <i>DIV/University</i>	2,590	5.64	4,442	11.12	7,032	8.19
Jumlah/Total	45,902	100.00	39,929	100.00	85,831	100.00

Sumber : Survei Angkatan Kerja Nasional (Sakernas) 2018, BPS
 Source : *National Labor Force Survey 2018, BPS*

Tabel 3.2.3 **Tingkat Partisipasi Angkatan Kerja dan Tingkat Pengangguran Terbuka Laki-Laki di Kabupaten Malaka, 2013-2018**
Labor Force Population Rate and Open Unemployment Rate of Male Population in Malaka Regency, 2013-2018

Tahun/ Year	Bekerja Employment	Pengangguran Unemployment	PUK/ WAP	TPT/ OUR	TPAK/ LFPR
[1]	[2]	[3]	[4]	[5]	[6]
2013	87,319	2,491	114,074	2.77	78.73
2014	95,488	2,891	116,607	2.94	84.37
2015*)	53,398	1,740	66,147	3.16	83.36
2017	45,469	357	45,826	0.78	99.22
2018				1.07	

Sumber : Survei Angkatan Kerja Nasional (Sakernas) 2018, BPS

Source : National Labor Force Survey 2018, BPS

Data 2016 tidak tersedia / Data 2016 was not available

Keterangan/ Remarks :

PUK/WAP = Penduduk Usia Kerja/ Working Age Population

TPT/OUR = Tingkat Pengangguran Terbuka/ Open Unemployment Rate

TPAK/LFPR = Tingkat Partisipasi Kerja/ Labor Force Population Rate

Tingkat Partisipasi Angkatan Kerja dan Tingkat Pengangguran Terbuka Perempuan di Kabupaten Malaka, 2013-2018
 Tabel 3.2.4 Labor Force Population Rate and Open Unemployment Rate of Female Population in Malaka Regency, 2013-2018

Tahun/ Year	Bekerja Employment	Pengangguran Unemployment	PUK/ WAP	TPT/ OUR	TPAK/ LFPR
[1]	[2]	[3]	[4]	[5]	[6]
2013	66,905	3,786	121,803	5.36	58.04
2014	73,395	2,253	124,472	2.98	60.78
2015	34,825	3,291	67,020	8.63	56.87
2017	89,044	961	90,005	1.07	98.93
2018					

Sumber : Survei Angkatan Kerja Nasional (Sakernas) 2018, BPS

Source National Labor Force Survey 2018, BPS

Data 2016 tidak tersedia / Data 2016 was not available

Keterangan/ Remarks :

PUK/WAP = Penduduk Usia Kerja/ Working Age Population

TPT/OUR = Tingkat Pengangguran Terbuka/ Open Unemployment Rate

TPAK/LFPR = Tingkat Partisipasi Kerja/ Labor Force Population Rate

Tabel 3.2.5 Penduduk 15 Tahun ke Atas yang Bekerja Selama Seminggu Yang Lalu Menurut Lapangan Usaha Utama dan Jenis Kelamin di Kabupaten Malaka, 2018
Table 3.2.5 *Population 15 Years of Age and Over Who Worked During The Previous Week By Main Job Field and Sex in Malaka Regency, 2018*

Lapangan Usaha Utama <i>Main Job Field</i>	Laki-laki / <i>Male</i>	Perempuan / <i>Female</i>	Jumlah / <i>Total</i>
[1]	[2]	[3]	
01. Primer/ <i>Primary</i>	27,069	25,437	52,506
02. Sekunder/ <i>Secondary</i>	1,453	3,372	4,825
03. Tersier / <i>Tertiary</i>	17,380	44,226	61,606
Jumlah/Total	45,902	73,035	118,937

Sumber : Survei Angkatan Kerja Nasional (Sakernas) 2018, BPS
Source : *National Labor Force Survey 2018, BPS*

Tabel
Table 3.2.6

Penduduk Berumur 15 Tahun ke Atas Yang Bekerja Selama Seminggu Yang Lalu Menurut Status Pekerjaan Utama dan Jenis Kelamin di Kabupaten Malaka, 2018

Population 15 Years of Age and Over Who Worked During The Previous Week By Main Employment Status and Sex in Malaka Regency, 2018

Status Pekerjaan Utama/ Main Employment Status	Laki-laki Male		Perempuan Female		Jumlah Total	
	Jumlah Total	%	Jumlah Total	%	Jumlah Total	%
[1]	[2]	[3]	[4]	[5]	[6]	[7]
1. Bekerja Sendiri/ Own Account Worker	4,816	10.49	4,679	12.34	9,495	11.33
2. Berusaha sendiri dibantu Berusaha dibantu Buruh Tidak Tetap/Buruh Tidak Dibayar/ Employer Assisted by Temporary Worker/ Unpaid Worker	19,823	43.19	15,252	40.21	35,075	41.84
3. Berusaha Dibantu Buruh Tetap atau Buruh dibayar/ Employer Assisted by Permanent Worker/ Paid Worker	3,692	8.04	3,692	4.40
4. Buruh/ Karyawan/ Pegawai/ Labor/Worker/ Employee	9,028	19.67	3,061	8.07	12,089	14.42
5. Pekerja Bebas di Pertanian/ Casual Employee in Agriculture
6. Pekerja Bebas di Non- Pertanian/ Casual Employee Not in Agriculutre	1,493	3.25	1,493	1.78
7. Pekerja Keluarga atau Tidak Dibayar/ Family Worker or Unpaid Worker	7,050	15.36	14,937	39.38	21,987	26.23
Jumlah/Total	45,902	100.00	37,929	100.00	83,831	100.00

Sumber : Survei Angkatan Kerja Nasional (Sakernas) 2018, BPS
Source National Labor Force Survey 2018, BPS

Jumlah Pencari Kerja yang Terdaftar Menurut Tingkat Pendidikan Terakhir yang Ditamatkan dan Jenis Kelamin di Kabupaten Malaka, 2018

Tabel 3.2.7
Table Numbers of Registered Job Applicants by Educational Attainment and Sex in Malaka Regency, 2018

Tingkat Pendidikan <i>Educational Attainment</i>	Laki-Laki <i>Male</i>	Perempuan <i>Female</i>	Jumlah <i>Total</i>
[1]	[2]	[3]	[4]
01. SD dan sederajat / <i>primary school</i>	46	67	113
02. SMTP / <i>junior high school</i>	27	51	78
03. SMTA / <i>senior high school</i>	72	78	150
04. DI / <i>diploma I</i>	-	1	1
05. D II / <i>diploma II</i>	-	-	-
06. D III / <i>academy, diploma III</i>	26	52	78
07. S1 / <i>Strata 1</i>	114	228	342
08. S2/ <i>Strata 2</i>	-	-	-
Jumlah/Total	285	477	762

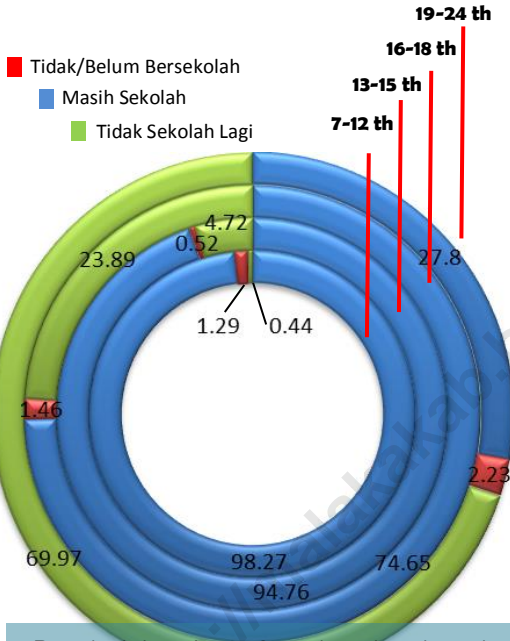
Sumber : Dinas Ketenagakerjaan, dan Transmigrasi Kabupaten Malaka
Source : Man Power and Transmigration Service of Malaka Regency

POPULATION AND MAN POWER

Tabel 3.2.8 Rata-rata Upah/Gaji Bersih Sebulan Pekerja Informal Menurut Kelompok Umur dan Lapangan Usaha Pekerjaan Utama di Kabupaten Malaka, 2018
Table *Average of Net Wage/Salary per Month of Informal Employee¹ by Age Group and Main Industry (rupiahs) in Malaka Regency,, 2018*

Wilayah/ Region	2015	2016	2017	2018
[1]	[3]	[4]	[5]	
Malaka				
a. Rata-rata Upah/ Gaji Bersih Sebulan/ <i>Average of Wages</i>	*	*	*	*
b. Kebutuhan Hidup Minimum (KHM)/ <i>Minimum Necessities</i>	*	*	*	*
c. Upah Minimum Regional (UMR)/ <i>Minimum Regional Wages</i>	1,250,000	1,425,000	1,425,000	1,723,626
Nusa Tenggara Timur				
a. Rata-rata Upah/ Gaji Bersih Sebulan/ <i>Average of Wages</i>	-	-	-	-
b. Kebutuhan Hidup Minimum (KHM)/ <i>Minimum Necessities</i>	-	-	-	-
c. Upah Minimum Regional (UMR)/ <i>Minimum Regional Wages</i>	1,250,000	1,425,000	1,425,000	1,723,626

Sumber_ : Dinas Sosial, Tenaga Kerja, dan Transmigrasi Kabupaten Malaka
Source Social, Man Power and Transmigration Service of Malaka Regency



Penduduk usia 7-24 tahun berdasarkan status bersekolah



PENJELASAN TEKNIS

1. Tidak/ belum pernah sekolah adalah mereka yang tidak pernah atau belum pernah terdaftar dan tidak pernah atau belum pernah aktif mengikuti pendidikan formal maupun nonformal (Paket A/ B/ C). termasuk juga yang tamat/ belum tamat taman kanak-kanak tetapi tidak melanjutkan ke sekolah dasar.
2. Masih bersekolah adalah mereka yang terdaftar dan aktif mengikuti pendidikan formal dan nonformal (Paket A/B/C), baik pendidikan dasar, menengah maupun pendidikan tinggi yang berada di bawah pengawasan Kemendiknas, Kemenag, Instansi Negeri lain maupun Instansi Swasta. Bagi mahasiswa yang sedang cuti dianggap masih bersekolah.
3. Tamat sekolah adalah menyelesaikan pelajaran yang ditandai dengan lulus ujian akhir pada kelas atau tingkat terakhir suatu jenjang pendidikan di sekolah negeri maupun swasta dengan mendapatkan tanda tamat belajar/ ijazah. Seseorang yang belum mengikuti pelajaran pada kelas tertinggi tetapi telah mengikuti ujian terakhir dianggap lulus atau tamat sekolah.

TECHNICAL NOTES

1. *Not/ never attending school is someone who has never been registered in formal education, such as primary, secondary and tertiary education, and non-formal education, such as A/B/C package. Those who just completed kindergarten are considered as never attended school.*
2. *Attending school is someone who is currently attending primary, secondary or tertiary education, including non-formal education such as A, B, C package under supervision of Ministry of National Education, Ministry of Religious Affairs, other state and private institutions.*
3. *Completed particular level of education is someone who has completed particular level of education in either private or public school by owning the certificate that clarify that he/she have been passing the exams.*

4. Tidak bersekolah lagi adalah mereka yang pernah terdaftar dan aktif mengikuti pendidikan di suatu jenjang pendidikan formal dan nonformal, tetapi pada saat pencacahan tidak lagi terdaftar dan aktif mengikuti pendidikan.
 5. Dapat membaca dan menulis artinya dapat membaca dan menulis kata-kata/ kalimat sederhana dengan suatu aksara tertentu.
 6. Sekolah adalah lembaga pendidikan formal yang dimulai dari pendidikan dasar, menengah dan tinggi. Pendidikan yang dicatat adalah pendidikan formal berdasarkan kurikulum Kementerian Pendidikan Nasional, termasuk pendidikan yang diselenggarakan oleh pondok pesantren dengan memakai kurikulum Kementerian Pendidikan Nasional seperti Madrasah Ibtidaiyah (MI), Madrasah Tsanawilayah (MTs), dan Madrasah Aliyah (MA). Pondok pesantren/ madrasah sinayah adalah sekolah yang tidak memakai kurikulum dan Kementerian Pendidikan Nasional.
4. *Not attending school anymore is someone who was currently attending neither formal school nor non-formal one.*
 5. *Abel to read and write is the ability to read and write at least a simple sentence of an alphabet.*
 6. *School is an education institutional that start from primary, secondary and tertiary education. The education data recorded in the survey covering data on formal education based on the curriculum which been set up by Ministry of National Education including education the education that carried out by Muslim Boarding School such as MI, MTs, and MA. Islamic Boarding School/ Madrasah Diniyah is a school that does not implement Ministry of National Education curriculums.*

7. Rumah sakit adalah tempat pemeriksaan dan perawatan kesehatan, biasanya berada di bawah pengawasan dokter/ tenaga medis, termasuk rumah sakit khusus seperti rumah sakit perawatan paru-paru dan RS jantung.
 8. Puskesmas (Pusat Kesehatan Masyarakat) adalah unit pelayanan kesehatan milik pemerintah yang bertanggungjawab terhadap pelayanan kesehatan masyarakat untuk wilayah kecamatan, sebagian kecamatan atau kelurahan. Tim Puskesmas sesuai jadwal dapat melakukan Puskesmas Keliling ke tempat-tempat tertentu dalam wilayah kerjanya, untuk mendapatkan pelayanan dengan masyarakat.
 9. Puskesmas Pembantu (Pustu) adalah unit pelayanan kesehatan masyarakat yang membantu kegiatan Puskesmas di sebagian dari wilayah kerja. Pada beberapa daerah balai pengobatan telah berubah fungsi menjadi Pustu walaupun papan nama masih tertulis balai pengobatan.
7. *Hospital is a place for health check, usually controlled/ supervised by doctors/ medical personnel. Including Lung Hospital and Coronary Hospital.*
 8. *Public Health Center is health center that provided by government which has responsible for delivery of health services to the community of sub-district level, part of sub-district level or Sub-Urbs. Officials in PHC schedule can provide health services in their working area in effort of closing their service to the community through Mobile PHC program.*
 9. *Subsidiary Public Health Center is health facility that assists the Public Health Center in its part of working area. In several regions, health check points have changes their status into Subsidiary PHC although their sign written in the board remains unchanged.*

10. Imunisasi adalah memasukkan kuman atau racun penyakit tertentu yang sudah dilemahkan (vaksin) ke dalam tubuh dengan cara disuntik atau diminum (diteteskan dalam mulut) dengan maksud agar terjadi kekebalan tubuh terhadap penyakit tersebut.

11. Peristiwa tindak pidana yang dilaporkan adalah setiap peristiwa yang diterima kepolisian dari laporan masyarakat atau peristiwa dimana pelakunya tertangkap tangan oleh kepolisian.

12. Jumlah tindak pidana menggambarkan jumlah kasus tindak pidana yang terjadi pada kurun waktu tertentu.

10. Immunization is putting enervated microbe of a certain disease into human body by injection or drinking (dropping into mouth) to make the body immune to that disease.

11. Reported crime incidence includes all criminal cases reported and received by police office and all crimes caught by police.

12. Total crimes refer to the number of criminal cases occurring during a given period.

ULASAN

DESCRIPTION

- Berdasarkan data SUSENAS 2018, persentase penduduk laki-laki yang belum memiliki ijazah meningkat, yakni persen disbanding tahun 2017.
- Sedangkan dari tingkat kemampuan membaca dan menulis, persentase penduduk yang sudah dapat membaca dan menulis mencapai persen.
- Pendidikan yang baik akan didukung sarana dan prasarana yang baik. Diantaranya gedung sekolah, jumlah guru yang memadai, dan kemampuan peserta didik.
- Angka Partisipasi Murni untuk setingkat SD/MI sebesar, SMP/MTs, dan SMA/MA
- Jumlah fasilitas kesehatan di Kabupaten Malaka terbilang masih butuh perhatian. Jumlah rumah sakit ada 1, puskesmas ada 20, puskesmas pembantu ada 27, polindes/poskesdes ada 21
- *Based on SUSENAS 2018 percentage of male population which didn't have completed/not yet completed his studies is relatively high, about%*
- *Percentage of population by literacy is about%*
- *A good education is supported by good facilities and infrastructure too. Such as school buildings, sufficient teacher and capability of students.*
- *Net enrollment ratio for SD/MI sebesar, SMP/MTs, and SMA/MA*
- *Number of health services in Malaka Regency still need attention. There are 1 hospital, 20 community health centre, 27 community health sub centres, and 21 rural health clinics.*

Grafik
Graphic 4.1 Rata-rata Jumlah Murid per Sekolah Menurut Tingkat Pendidikan di Kabupaten Malaka, 2018
Average of Pupil per School by Education Level in Malaka Regency, 2018

Sumber_ : Dinas Pendidikan Nasional Kabupaten Malaka
Source National Education Service of Malaka Regency

Grafik
Graphic

4.2

Persentase Penduduk Berumur 10 Tahun ke Atas Menurut Ijasah Tertinggi yang Dimiliki dan Jenis Kelamin di Kabupaten Malaka, 2018

Percentage of Population 10 Years of Age or Above by Education Attainment and Sex in Malaka Regency, 2018

Sumber : Survei Sosial Ekonomi Nasional (SUSENAS) 2018, BPS

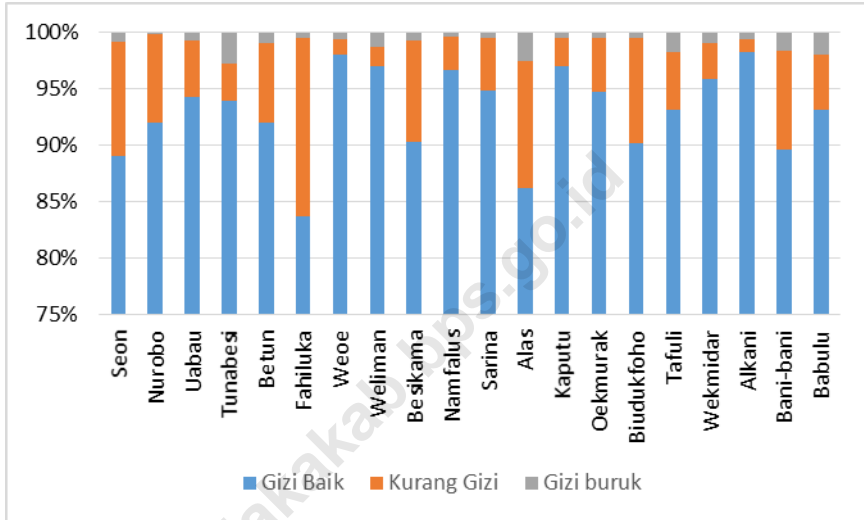
Source : National Social Economic Survey 2018, BPS

<https://malakab.bps.go.id>

4.3 Status Gizi Balita Menurut Puskesmas di Kabupaten Malaka, 2018

Grafik
Graphic

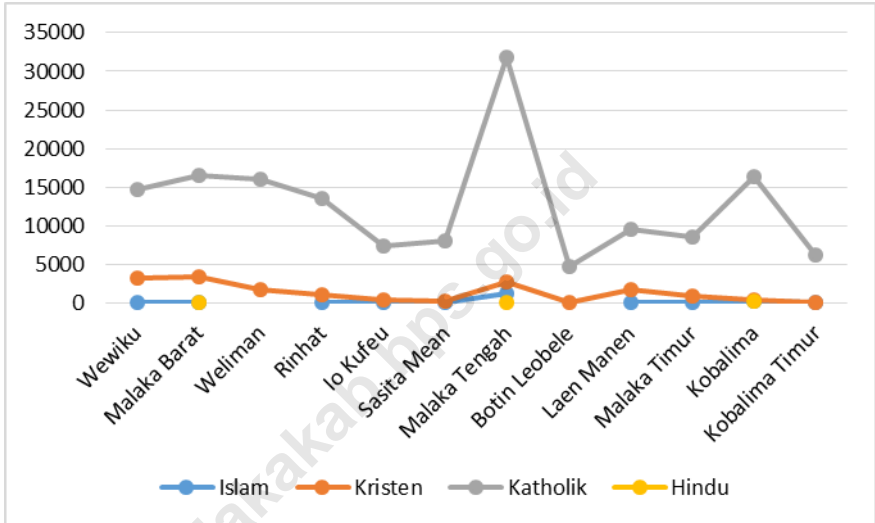
Nutrition Status of Toddlers in Malaka Regency, 2018



Sumber : Dinas Kesehatan Kabupaten Malaka
Source : Health Service of Malaka Regency

4.4 Penduduk Berdasarkan Agama yang Dianut di Kabupaten Malaka, 2018
Population by Religion in Malaka Regency, 2018

Grafik
 Graphic



Sumber : Kantor Kementerian Agama Kabupaten Malaka
 Source : National Religion Service of Malaka Regency

Grafik
Graphic

4.5 Banyaknya Masalah Sosial yang Terjadi Menurut Bulan Kabupaten Malaka/Belu, 2018
Numbers of Social Affair Settled Monthly in Malaka/Belu Regency, 2018

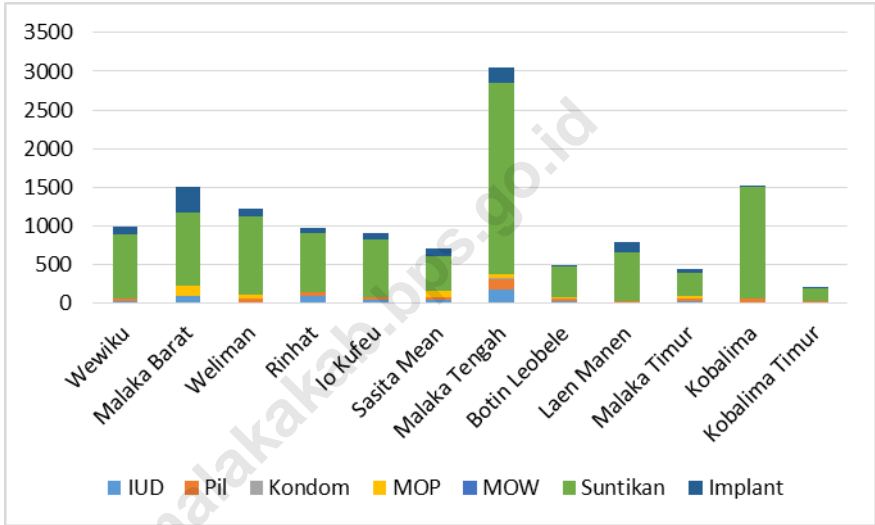
Sumber : Kepolisian Resort Belu
Source : Belu Police Officer

Banyaknya Peserta KB Menurut Metode Kontrasepsi yang digunakan dan Kecamatan di Kabupaten Malaka, 2018

Grafik
Graphic

4.6

Numbers of KB Acceptor by Contraception Method and Sub-District in Malaka Regency, 2018



Sumber : Dinas Kesehatan Kabupaten Malaka
Source : Health Service of Malaka Regency

**4.1 PENDIDIKAN
EDUCATION**

Tabel 4.1.1 **Banyaknya Sekolah, Guru, dan Murid Menurut Tingkat Pendidikan di Kabupaten Malaka 2018**
Table 4.1.1 Numbers of Schools, Teachers, and Pupils by Education Level in Malaka Regency, 2018

Tingkat Pendidikan <i>Education Level</i>	Sekolah <i>School</i>	Guru <i>Teacher</i>	Murid <i>Pupil</i>	Rata-Rata Guru Per Sekolah <i>Teachers per School</i>	Rata-Rata Murid Per Sekolah <i>Pupils per School</i>
[1]	[2]	[3]	[4]	[5]	[6]
01. Sekolah Dasar/ <i>Elementary School</i>					
02. SMTP umum/ <i>Junior High School (General)</i>					
03. SMP Kejuruan/ <i>Junior High School (Vacational)*</i>					
04. SMP Terbuka Umum/ <i>Open Junior High School*</i>					
05. SMP Terbuka Kejuruan/ <i>Open Junior High School (Vacational) *</i>					
06. SMA umum/ <i>Senior High School (General) *</i>					
07. SMK / <i>Senior High School (Vacational) *</i>					
08. Akademi/Perguruan Tinggi (AKPER)/ <i>Academy/ University*</i>					

Sumber : Dinas Pendidikan , Kebudayaan, Pemuda dan Olahraga Kabupaten Malaka
 Source : Services of Education, Culture, Youth and Sports of Malaka Regency

Tabel 4.1.2 **Persentase Penduduk 7-24 Tahun yang Masih Sekolah, Tidak/Belum Pernah Sekolah, dan Tidak Sekolah Lagi Menurut Kelompok Umur di Propinsi Nusa Tenggara Timur, 2018**
Table 4.1.2 *Percentage of Population 7-24 Years and over who Attending School, Never/Not Yet Attending School in East Nusa Tenggara Province, 2018*

Golongan Umur <i>Age Group</i>	Masih Sekolah <i>Attending School</i>	Tidak/Belum Pernah Sekolah <i>Never/Not yet attending school</i>	Tidak Sekolah Lagi <i>Not Attending School Anymore</i>
[1]	[2]	[3]	[4]
7 – 12			
13 – 15			
16 – 18			
19 – 24			

Sumber : Survei Sosial Ekonomi Nasional (SUSENAS) 2018, BPS
 Source : National Social Economic Survey 2018, BPS

Tabel 4.1.3 **Persentase Penduduk Berumur 10 Tahun ke Atas Menurut Ijasah Tertinggi yang Dimiliki dan Jenis Kelamin di Kabupaten Malaka, 2018**
Table *Percentage of Population 10 Years of Age or Above by Education Attainment and Sex in Malaka Regency, 2018*

Pendidikan Yang Ditamatkan <i>Education Attainment</i>	Laki-Laki <i>Male</i>	Perempuan <i>Female</i>	Total
[1]	[2]	[3]	
1. Tidak / Belum Mempunyai Ijasah/ <i>Did not completed/ Not yet Completed</i>			
2. SD / <i>Primary School</i>			
3. SLTP / <i>Junior High school</i>			
4. SMU Umum/ SMU Kejuruan <i>Senior High School (General/Vocational)</i>			
5. Madrasah Umum/Kejuruan <i>(Senior High School based on Religious Education (General/Vocational)</i>			
6. D I, II / <i>Diploma I, II</i> DIII/ <i>Diploma III, academy</i> Universitas/ <i>Univercity</i>			

Sumber_ : Survei Sosial Ekonomi Nasional (SUSENAS) 2018, BPS
 Source *National Social Economic Survey 2018, BPS*

Tabel 4.1.4 **Persentase Penduduk Berumur 15 Tahun ke Atas Menurut Kemampuan Membaca dan Menulis per Jenis Kelamin di Kabupaten Malaka, 2018**
Table *Percentage of 10 Years of Age or Above of Population by Literacy and Sex in Malaka Regency, 2018*

Kemampuan Membaca dan Menulis <i>Literacy</i>	Laki-Laki <i>Male</i>	Perempuan <i>Female</i>	Jumlah <i>Total</i>
[1]	[2]	[3]	[4]
Huruf Latin/ <i>Latin letters</i>			
Huruf Arab/ <i>Arabic Letters</i>			
Huruf Lainnya/ <i>Others Letters</i>			
Tidak Dapat Membaca/ <i>Illiterate</i>			

Sumber : Survei Sosial Ekonomi Nasional (SUSENAS) 2018, BPS
 Source : *National Social Economic Survey 2018, BPS*

Tabel 4.1.5 Banyaknya Sekolah, Guru, dan Murid Sekolah Dasar (SD) Negeri dan Swasta di Kabupaten Malaka Menurut Kecamatan, 2018
Table *Numbers of School, Teacher, and Pupil of Public and Private Elementary School by Sub-District in Malaka Regency, 2018*

Kecamatan Sub-District	SD Negeri <i>Public Elementary School</i>		SD Swasta <i>Private Elementary School</i>		Guru Teacher
	Sekolah School	Murid Pupil	Sekolah School	Murid Pupil	
[1]	[2]	[3]	[5]	[7]	
Wewiku					
Malaka Barat					
Weliman					
Rinhat					
Io Kufeu					
Sasita Mean					
Malaka Tengah					
Botin Leobebe					
Laen Manen					
Malaka Timur					
Kobalima					
Kobalima Timur					

Kabupaten Malaka
Malaka Regency

Sumber : Dinas Pendidikan, Kebudayaan, Pemuda dan Olahraga Kabupaten Malaka
 Source : Services of Education, Culture, Youth and Sports of Malaka Regency

Tabel
Table 4.1.6

Banyaknya Sekolah, Guru, dan Murid Sekolah Menengah Pertama (SMP) Negeri dan Swasta di Kabupaten Malaka Menurut Kecamatan, 2018

Numbers of School, Teacher, and Pupil of Public and Private Junior High School by Sub-District in Malaka Regency, 2018

Kecamatan <i>Sub-District</i>	SMP Negeri <i>Public Junior High School</i>		SMP Swasta <i>Private Junior High School</i>		Guru <i>Teacher</i>
	Sekolah <i>School</i>	Murid <i>Pupil</i>	Sekolah <i>School</i>	Murid <i>Pupil</i>	
[1]	[2]	[3]	[4]	[5]	[6]
Wewiku					
Malaka Barat					
Weliman					
Rinhat					
Io Kufeu					
Sasita Mean					
Malaka Tengah					
Botin Leobele					
Laen Manen					
Malaka Timur					
Kobalima					
Kobalima Timur					

Kabupaten Malaka
Malaka Regency

Sumber : Dinas Pendidikan , Kebudayaan, Pemuda dan Olahraga Kabupaten Malaka
Source : Services of Education, Culture, Youth and Sports of Malaka Regency

Tabel 4.1.7 Banyaknya Sekolah, Guru, dan Murid Sekolah Menengah Atas (SMA) Negeri dan Swasta di Kabupaten Malaka Menurut Kecamatan, 2018
Table 4.1.7 *Numbers of School, Teacher, and Pupil of Public and Private Senior High School by Sub-District in Malaka Regency, 2018*

Kecamatan Sub-District	SMA Negeri Public Senior High School		SMA Swasta Private Senior High School		Guru Teacher
	Sekolah School	Murid Pupil	Sekolah School	Murid Pupil	
[1]	[2]	[3]	[4]	[5]	[6]
Wewiku					
Malaka Barat					
Weliman					
Rinhat					
Io Kufeu					
Sasita Mean					
Malaka Tengah					
Botin Leobele					
Laen Manen					
Malaka Timur					
Kobalima					
Kobalima Timur					

Kabupaten Malaka
Malaka Regency

Sumber : Dinas Pendidikan , Kebudayaan, Pemuda dan Olahraga Kabupaten Malaka
 Source : Services of Education, Culture, Youth and Sports of Malaka Regency

Tabel
Table 4.1.8

Banyaknya Sekolah, Guru, dan Murid Sekolah Menengah Kejuruan (SMK) Negeri dan Swasta di Kabupaten Malaka Menurut Kecamatan, 2018

Numbers of School, Teacher, and Pupil of Public and Private Senior High School (Vocational) by Sub-District in Malaka Regency, 2018

Kecamatan Sub-District	SMK Negeri <i>Public Special Middle School</i>		SMK Swasta <i>Private Special Middle School</i>		Guru Teacher
	Sekolah School	Murid Pupil	Sekolah School	Murid Pupil	
[1]	[2]	[3]	[4]	[5]	[6]
Wewiku					
Malaka Barat					
Weliman					
Rinhat					
Io Kufeu					
Sasita Mean					
Malaka Tengah					
Botin Leobebe					
Laen Manen					
Malaka Timur					
Kobalima					
Kobalima Timur					

Kabupaten Malaka
Malaka Regency

Sumber : Dinas Pendidikan , Kebudayaan, Pemuda dan Olahraga Kabupaten Malaka
Source : Services of Education, Culture, Youth and Sports of Malaka Regency

Tabel 4.1.9 Angka Partisipasi Murni (APM) Penduduk Berumur 7-18 Tahun Propinsi Nusa Tenggara Timur Menurut Jenjang Pendidikan dan Jenis Kelamin, 2018
Table 4.1.9 *Net Enrollment Ratio (NER) of Population 7-18 Years of Age by Education Attainment and sex in Nusa Tenggara Timur Province, 2018*

Tingkat Pendidikan/ School Attainment	APM Net Enrollment Rate	APK Gross Enrollment Rate
[1]	[2]	[3]
SD/MI		
SMP/MTs		
SM/MA		

Sumber : Survei Sosial Ekonomi Nasional (SUSENAS) 2018, BPS
 Source : National Social Economic Survey 2018, BPS

4.2 KESEHATAN DAN KELUARGA BERENCANA HEALTH AND FAMILY PLANNING

Tabel 4.2.1 Jumlah Sarana Kesehatan Menurut Kecamatan Kabupaten Malaka, 2018
Table Numbers of Health Service by Sub-District in Malaka Regency, 2018

Kecamatan Sub-District	Rumah Sakit Hospital	Puskesmas Community Health Centre	Puskesmas Pembantu Community Health Sub Centre	Balai Pengobatan Health Service House	Pokesde/ Polindes Rural Health Clinic
[1]	[2]	[3]	[4]	[5]	[6]
Wewiku	-	2	3	-	1
Malaka Barat	-	1	2	-	-
Weliman	-	1	3	-	2
Rinhat	-	4	3	-	3
Io Kufeu	-	2	1	-	2
Sasita Mean	-	1	-	1	5
Malaka Tengah	1	2	3	2	5
Botin Leobele	-	1	2	-	1
Laen Manen	-	2	3	1	2
Malaka Timur	-	1	3	-	-
Kobalima	-	2	3	-	-
Kobalima Timur	-	1	1	-	-
Kabupaten Malaka Malaka Regency	1	20	27	4	21

Sumber_ : Dinas Kesehatan Kabupaten Malaka
Source Health Service of Malaka Regency

Tabel 4.2.2 Jumlah Tenaga Kesehatan Menurut Status Tenaga Menurut Kecamatan di Kabupaten Malaka, 2018
Table 4.2.2 *Numbers of Health Personal by Health Personal Status and Sub-District in Malaka Regency, 2018*

Kecamatan Sub-District	Dokter Ahli Medical Specialist	Dokter Umum General Physicians		Dokter Gigi /Dentist	
		PNS	PTT	PNS	PTT
[1]	[7]	[8]	[9]	[10]	[11]
Wewiku	-	-	2	-	1
Malaka Barat	-	-	1	-	1
Weliman	-	-	1	-	-
Rinhat	-	-	3	-	-
Io Kufeu	-	-	2	-	-
Sasita Mean	-	-	1	-	1
Malaka Tengah	7	2	3	1	2
Botin Leobebe	-	-	1	-	-
Laen Manen	-	-	1	-	-
Malaka Timur	-	-	1	-	1
Kobalima	-	-	1	-	-
Kobalima Timur	-	-	1	-	-
Kabupaten Malaka Malaka Regency	7	2	18	1	6

Tabel
Table

4.2.2

Lanjutan
Continued

Kecamatan Sub-District	Perawat APK Nurses		Pembantu Perawat Nurses Assistant		Bidan Midwives		Bidan Desa Local Midwives	Farmasi Pharmacy	
	PNS	DTPK	PNS	DTPK	PNS	DTPK		PNS	DTPK
[1]	[12]	[13]	[14]	[15]	[16]	[17]	[18]	[19]	[20]
Wewiku	6	-	-	-	8	-	-	2	-
Malaka Barat	4	-	-	-	8	-	-	2	-
Weliman	6	-	-	-	9	-	-	1	-
Rinhat	12	-	-	-	15	-	-	1	-
Io Kufeu	8	-	-	-	8	-	-	2	-
Sasita Mean	5	-	-	-	10	-	-	1	-
Malaka Tengah	10	-	-	-	21	-	-	4	-
Botin Leobebe	4	-	-	-	5	-	-	-	-
Laen Manen	3	-	-	-	8	-	-	2	-
Malaka Timur	5	-	-	-	5	-	-	1	-
Kobalima	6	-	-	-	12	-	-	-	-
Kobalima Timur	4	-	-	-	7	-	-	1	-
Kabupaten Malaka Malaka Regency	73	-	-	-	116	-	-	17	-

Tabel 4.2.2 Lanjutan
Table 4.2.2 Continued

Kecamatan Sub-District	Ahli Gizi <i>Nutritionist</i>		Teknisi Medis <i>Medical Technic</i>		Sanitasi <i>Sanitary</i>		Kesehatan Masyarakat <i>Society Health</i>	AKG & SPRG
	PNS	DTPK	PNS	DTPK	PNS	DTPK		
	[1]	[21]	[22]	[23]	[24]	[25]		
Wewiku	-	-	1	-	-	-	4	2
Malaka Barat	-	-	-	-	-	-	4	1
Weliman	-	-	1	-	-	-	6	1
Rinhat	-	-	1	-	-	-	8	1
Io Kufeu	-	-	-	-	-	-	3	-
Sasita Mean	-	-	1	-	-	-	-	-
Malaka Tengah	-	-	-	6	-	-	11	4
Botin Leobebe	-	-	-	-	-	-	1	-
Laen Manen	-	-	-	-	-	-	6	1
Malaka Timur	-	-	-	1	-	-	3	1
Kobalima	-	-	-	1	-	-	6	1
Kobalima Timur	-	-	-	-	-	-	-	-
Kabupaten Malaka Malaka Regency	-	-	4	8	-	-	52	12

Tabel
Table

4.2.2

Lanjutan
Continued

Kecamatan Sub-District	SMAG	SPAG	SPPH	SMF	Pekes	Jumlah Total
[1]	[29]	[30]	[31]	[32]	[33]	[34]
Wewiku	-	-	-	-	-	-
Malaka Barat	-	-	1	-	-	-
Weliman	-	-	-	-	-	-
Rinhat	-	-	-	-	-	-
Io Kufeu	-	-	-	-	-	-
Sasita Mean	-	-	-	-	-	-
Malaka Tengah	-	1	2	-	-	-
Botin Leobele	-	-	-	-	-	-
Laen Manen	-	-	-	-	-	-
Malaka Timur	-	-	-	-	-	-
Kobalima	-	-	-	-	-	-
Kobalima Timur	-	-	-	-	-	-
Kabupaten Malaka Malaka Regency	-	1	3	-	-	-

Sumber : Dinas Kesehatan Kabupaten Malaka
Source : Health Service of Malaka Regency

Tabel
Table 4.2.3 *Banyaknya Balita yang Pernah Mendapat Imunisasi Menurut Jenis Imunisasi dan Kecamatan di Kabupaten Malaka, 2018*
Numbers of Toddler That Get Immunization by Type of Immunization and Community Health Center in Malaka Regency, 2018

Kecamatan Sub-District	BCG	DPT		
		1	2	3
[1]	[2]	[3]	[4]	[5]
Wewiku	350	260	220	253
Malaka Barat	212	100	150	184
Weliman	427	103	150	185
Rinhat	348	298	300	310
Io Kufeu	175	100	130	117
Sasita Mean	119	230	298	321
Malaka Tengah	228	987	1,021	1,041
Botin Leobebe	1,146	89	90	110
Laen Manen	298	112	150	196
Malaka Timur	159	50	56	74
Kobalima	377	167	100	202
Kobalima Timur	138	70	95	113
Jumlah/Total	3,977	2,566	2,760	3,106

Tabel
Table

4.2.3

Lanjutan
Continued

Kecamatan Sub-District	Campak	Polio			
		1	2	3	4
[1]	[2]	[3]	[4]	[5]	[6]
Wewiku	371	31	35	30	28
Malaka Barat	255	54	50	42	30
Weliman	87	53	47	58	48
Rinhat	318	48	41	32	35
Io Kufeu	108	26	23	24	29
Sasita Mean	352	20	10	11	13
Malaka Tengah	1,114	65	60	74	82
Botin Leobebe	91	5	12	14	9
Laen Manen	276	36	39	37	29
Malaka Timur	154	13	27	19	27
Kobalima	311	63	30	30	22
Kobalima Timur	172	5	7	12	10
Jumlah/Total	3,609	419	381	383	362

Sumber_ : Dinas Kesehatan Kabupaten Malaka
Source Health Service of Malaka Regency

Tabel
Table

4.2.4

Status Gizi Balita Menurut Puskesmas di Kabupaten Malaka, 2018
Nutrition Status of Toddlers in Malaka Regency, 2018

Puskesmas Community Health Centre	Jumlah Bayi Ditimbang Number of Wighted Baby	Status Gizi / Nutritional Status					
		Baik Norm al	%	Kurang Moderate	%	Buruk Severe	%
[1]	[2]	[3]	[4]	[5]	[6]	[7]	[8]
1. Seon	876	780	89.04	89	10.16	7	0.80
2. Nurobo	641	590	92.04	50	7.80	1	0.16
3. Uabau	461	435	94.36	23	4.99	3	0.65
4. Tunabesi	362	340	93.92	12	3.31	10	2.76
5. Betun	1,705	1,570	92.08	120	7.04	15	0.88
6. Fahiluka	711	595	83.68	113	15.89	3	0.42
7. Weoe	897	880	98.10	12	1.34	5	0.56
8. Weliman	1,741	1,690	97.07	30	1.72	21	1.21
9. Besikama	1,350	1,220	90.37	120	8.89	10	0.74
10. Namfalus	1,020	986	96.67	30	2.94	4	0.39
11. Sarina	427	405	94.85	20	4.68	2	0.47
12. Alas	400	345	86.25	45	11.25	10	2.50
13. Kaputu	711	690	97.05	18	2.53	3	0.42
14. Oekmurak	211	200	94.79	10	4.74	1	0.47
15. Biudukfoho	481	434	90.23	45	9.36	2	0.42
16. Tafuli	236	220	93.22	12	5.08	4	1.69
17. Wekmidar	313	300	95.85	10	3.19	3	0.96
18. Alkani	346	340	98.27	4	1.16	2	0.58
19. Bani-bani	385	345	89.61	34	8.83	6	1.56
20. Babulu	204	190	93.14	10	4.90	4	1.96
Kabupaten M1alaka Malaka Regency	13,478	12,555	93.15	807	5.99	116	0.86

Sumber_ : Dinas Kesehatan Kabupaten Malaka
 Source Health Service of Malaka Regency

Tabel
Table

4.2.5

Banyaknya Peserta KB Menurut Metode Kontrasepsi yang digunakan dan Kecamatan di Kabupaten Malaka, 2018
 Numbers of KB Acceptor by Contraception Method and Sub-District in Malaka Regency, 2018

Kecamatan Sub-District	IUD Spiral	Pil Pill	Kondom Condom	MOP	MOW
[1]	[2]	[3]	[4]	[5]	[6]
Wewiku	21	40	-	2	-
Malaka Barat	96	-	-	131	-
Weliman	5	46	-	49	-
Rinhat	89	56	-	-	-
Io Kufeu	39	35	-	1	-
Sasita Mean	46	30	-	81	-
Malaka Tengah	164	137	15	48	-
Botin Leobebe	20	39	-	5	-
Laen Manen	2	20	1	5	-
Malaka Timur	20	35	-	37	-
Kobalima	4	47	3	1	-
Kobalima Timur	4	12	3	1	-
Kabupaten Malaka Malaka Regency	510	497	22	361	-

Tabel 4.2.5 Lanjutan
Table 4.2.5 Continued

Kecamatan Sub-District	Suntikan Injection	Implant	Jumlah Total
[1]	[7]	[8]	[9]
Wewiku	829	101	930
Malaka Barat	944	336	1,280
Weliman	1,023	104	1,127
Rinhat	761	67	828
Io Kufeu	745	83	828
Sasita Mean	439	102	541
Malaka Tengah	2,492	201	2,693
Botin Leobebe	412	19	431
Laen Manen	625	130	755
Malaka Timur	301	51	352
Kobalima	1,452	13	1,465
Kobalima Timur	175	10	185
Kabupaten Malaka Malaka Regency	10,198	1,217	11,415

Sumber : Dinas Kesehatan Kabupaten Malaka
Source : Health Service of Malaka Regency

Tabel
Table

4.2.6

Banyaknya Klinik, Peserta Keluarga Berencana (KB), dan Pasangan Usia Subur Menurut Kecamatan di Kabupaten Malaka, 2018
Numbers of Clinic, Family Planning Acceptor, and Fertile Age Couple by Sub-District in Belu Regency, 2018

Kecamatan Sub-District	Klinik KB Family Planning Clinics	Peserta KB Acceptor Family Planning (CU)	Pasangan Usia Subur Fertile Age Couple (PUS)	Persentase CU terhadap PUS Percentage CU to PUS (%)
[1]	[2]	[3]	[4]	[5]
Wewiku	2	320	4,048	7.91
Malaka Barat	1	2,707	3,967	68.24
Weliman	1	179	4,088	4.38
Rinhat	4	446	2,569	17.36
Io Kufeu	2	268	1,709	15.68
Sasita Mean	1	557	1,635	34.07
Malaka Tengah	2	3,698	6,542	56.53
Botin Leobele	1	430	1,302	33.03
Laen Manen	2	1,070	2,678	39.96
Malaka Timur	1	563	1,857	30.32
Kobalima	2	1,348	3,424	39.37
Kobalima Timur	1	135	1,344	10.04
Kabupaten Malaka Malaka Regency	20	11,721	35,163	33.33

Sumber : Dinas Kesehatan Kabupaten Malaka
 Source Health Service of Malaka Regency

Tabel 4.2.7 Jumlah Bayi Lahir, Bayi Berat Lahir Rendah, BBLR Dirujuk dan Bergizi Buruk di Kabupaten Malaka, 2015-2018
 Table Number of Babies Born , Low Birth Weight Infant , low birth weight and Nutritious recent Referenced Malaka Regency, 2015-2018

Tahun Year	Bayi Lahir	BBLR		Gizi Buruk
		Jumlah	Dirujuk	
[1]	[2]	[3]	[4]	[5]
2015	3 372	232	49	169
2016	3342	214	-	169
2017	3,495	8	6	127
2018	3,895	10	6	112

Sumber : Dinas Kesehatan Kabupaten Malaka
 Source Health Service of Malaka Regency

Tabel 4.2.8 Jumlah Kasus HIV/AIDS, IMS, DBD, Diare, TB dan Malaria Menurut Kecamatan di Kabupaten Malaka, 2018
The number of Cases HIV/AIDS, DBD, Diarrhea, Tuberculosis and Malaria According to the Sub-District in Malaka Regency, 2018

Kecamatan Sub-District	HIV/AIDS	IMS	DBD DBD	Diare Diarrhea	TBC	Malaria
[1]	[2]	[3]	[4]	[5]	[6]	[7]
Wewiku	-	-	-	76	21	166
Malaka Barat	-	-	-	67	50	
Weliman	-	-	2	20	14	20
Rinhat	-	-	-	120	121	2
Io Kufeu	-	-	-	8	25	26
Sasita Mean	-	-	-	5	12	2
Malaka Tengah	-	-	11	160	80	21
Botin Leobebe	-	-	-	33	11	
Laen Manen	-	-	-	170	21	31
Malaka Timur	-	-	-	119	16	29
Kobalima	-	-	1	53	34	7
Kobalima Timur	-	-	4	33	14	5
Kabupaten Malaka Malaka Regency	-	-	18	864	419	309

Sumber_ : Dinas Kesehatan Kabupaten Malaka
 Source Health Service of Malaka Regency

Tabel 4.2.9 Banyaknya Kelahiran Menurut Penolong Kelahiran di Kabupaten Malaka, 2014 - 2018
Table 4.2.9 Number of Birth According Birth Attendant in Malaka Regency, 2014 - 2018

Tahun Year	Tenaga Kesehatan Health Worker	Non Tenaga Kesehatan Non Health Worker	Jumlah Total	Persentase Tenaga Kesehatan Percentage of Health Worker
[1]	[2]	[3]	[4]	
2014	3,342	54	3,396	98.41
2015	3,375	20	3,395	99.41
2016	3,409	81	3,490	97.68
2017	3,511	26	3,537	99.26
2018	3,762	24	3,786	99.37

Sumber_ : Dinas Kesehatan Kabupaten Malaka
 Source Health Service of Malaka Regency

Tabel
Table

4.2.10

Jumlah Ibu Hamil, Melakukan Kunjungan K1, Melakukan Kunjungan K4, KEK, dan Mendapat Tablet Zat Besi (Fe) di Kabupaten Malaka, 2015-2018

Number of Pregnant Women , Conduct visits K1 , K4 Conduct visits , KEK , and Gets Iron (Fe) Tablet in Malaka Regency, 2015-2018

Tahun Year	Jumlah Ibu Hamil Pregnant Women	Melakukan Kunjungan K1 Conduct Visits	Melakukan Kunjungan K4 Conduct Visits	Kurangi Energi Kronis Reduce Chronis Energy	Mendapat Zat Besi Gets Iron Tablet (Fe)
[1]	[2]	[3]	[4]		
2015	4,201	3,814	2,224	778	3,731
2016	4,661	3,708	2,405	-	5,433
2017	5,158	3,928	2,261	763	3,760
2018	4,994	4,187	2,522	-	3,634

Sumber : Dinas Kesehatan Kabupaten Malaka
Source Health Service of Malaka Regency

4.3 AGAMA RELIGION

Tabel 4.3.1 Jumlah Penduduk di Kabupaten Malaka Menurut Kecamatan dan Agama yang dianut, 2018
Table 4.3.1 *Population in Malaka Regency by Sub-District and Religion, 2018*

Kecamatan <i>Sub-District</i>	Islam <i>Moslem</i>	Kristen <i>Christian</i>	Katholik <i>Catholic</i>	Hindu <i>Hinduism</i>	Budha <i>Budhism</i>	lainnya <i>Others</i>	Jumlah <i>Total</i>
[1]	[2]	[3]	[4]	[5]	[6]	[7]	[9]
Wewiku	10	3,236	14,631	-	-	-	17,877
Malaka Barat	60	3,388	16,578	4	-	-	20,030
Weliman		1,673	16,016	-	-	-	17,689
Rinhath	3	1,041	13,518	-	-	-	14,562
Io Kufeu	1	332	7,348	-	-	-	7,681
Sasita Mean	23	138	8,064	-	-	-	8,225
Malaka Tengah	1,273	2,743	31,808	45	-	-	35,869
Botin Leobebe		99	4,661	-	-	-	4,760
Laen Manen	3	1,777	9,550	-	-	-	11,330
Malaka Timur	3	873	8,548	-	-	-	9,424
Kobalima	298	456	16,390	203	-	-	17,347
Kobalima Timur	25	70	6,190	-	-	-	6,285
Kabupaten Malaka <i>Malaka Regency</i>	1,699	15,826	153,302	252	-	-	171,079

Sumber : Kantor Kementrian Agama Kabupaten Belu
Source : National Religion Service of Belu Regency

Tabel 4.3.2 **Banyaknya Rumah Ibadah Menurut Kecamatan di Kabupaten Malaka, 2018**
Table 4.3.2 **Numbers of Worship Place by Sub-District in Malaka Regency, 2018**

Kecamatan Sub-District	Mesjid Mosque	Surau Small Mosque	Gereja / Church		Pura Temple	Wihara Vihara	Jumlah Total
			Kristen Christian	Katholik Catholic			
[1]	[2]	[3]	[4]	[5]	[6]	[7]	[8]
Wewiku	-	-	3	4	-	-	7
Malaka Barat	-	-	7	1	-	-	8
Weliman	-	-	-	1	-	-	1
Rinhat	-	-	-	2	-	-	2
Io Kufeu	-	-	-	1	-	-	1
Sasita Mean	-	-	2	2	-	-	4
Malaka Tengah	3	-	3	3	-	-	9
Botin Leobele	-	-	1	-	-	-	1
Laen Manen	-	-	2	1	-	-	3
Malaka Timur	-	-	1	2	-	-	3
Kobalima	1	-	2	2	-	-	5
Kobalima Timur	1	-	1	1	-	-	3
Kabupaten Malaka Malaka Regency	5	0	22	20	-	-	47

Sumber : Kantor Kementrian Agama Kabupaten Malaka
 Source National Religion Service of Malaka Regency

Tabel 4.3.3 Banyaknya Rohaniawan di Kabupaten Malaka Menurut Kecamatan, 2018
Table 4.3.3 Numbers of Spiritualist in Malaka Regency by Sub-District, 2018

Kecamatan Sub-District	Pendeta Priest	Guru Injil Preacher	Pastor	Bruder	Suster Sister	Pinandita	Imam	Chatib
[1]	[2]	[3]	[4]	[5]	[6]	[7]	[8]	[9]
Wewiku	3	-	8	-	10	-	-	-
Malaka Barat	5	-	2	-	-	-	-	-
Weliman	7	-	1	-	-	-	-	-
Rinhat	1	-	4	1	3	-	-	-
Io Kufeu	-	-	2	-	-	-	-	-
Sasita Mean	-	-	2	-	2	-	-	-
Malaka Tengah	9	-	6	-	7	-	8	20
Botin Leobebe	-	-	-	-	-	-	-	-
Laen Manen	2	-	4	-	12	-	-	-
Malaka Timur	2	-	4	-	4	-	-	-
Kobalima	2	-	2	-	5	-	2	-
Kobalima Timur	-	-	3	-	2	-	-	-
Kabupaten Malaka Malaka Regency	31	-	38	1	45	0	10	20

Sumber : Kantor Kementerian Agama Kabupaten Malaka
 Source : National Religion Service of Malaka Regency

**Tabel
Table**

4.3.4

Banyaknya Umat Muslim yang ke Umroh dan Haji Ke Tanah Suci Menurut Kecamatan di Kabupaten Malaka, 2017-2018

Numbers of Muslim That Had Pilgrimage and Haji To Holy Place by Sub-District in Malaka Regency , 2017-2018

Kecamatan Sub-District	Umroh Pilgrimage	Haji Haji
	2018	2018
[1]	[2]	[3]
Wewiku	-	-
Malaka Barat	-	-
Weliman	-	-
Rinhat	-	-
Io Kufeu	-	-
Sasita Mean	-	-
Malaka Tengah	3	5
Botin Leobebe	-	-
Laen Manen	-	-
Malaka Timur	-	-
Kobalima	-	-
Kobalima Timur	-	-
Kabupaten Malaka Malaka Regency	3	5

Sumber : Kantor Kementrian Agama Kabupaten Malaka
 Source : National Religion Service of Malaka Regency

4.4 KRIMINALITAS
CRIMINALITY

Jumlah Perkara dan Terdakwa/Tertuduh Dalam Perkara Pidana yang Diterima, Diputuskan Menurut Bulan di Kabupaten

Tabel 4.4.1 Malaka/Belu^{*)},2018

Table Numbers of Criminal Cases and Defendants Received, Settled by Month in Malaka/Belu^{*)} Regency, 2018

Bulan Month	Yang Diterima Received		Yang Diputuskan Settled	
	Perkara Criminal Cases	Terdakwa Defendants	Perkara Criminal Cases	Terdakwa Defendants
[1]	[2]	[3]	[4]	[5]
Januari / January				
Pebruari / February				
Maret / March				
April / April				
Mei / May				
Juni / June				
Juli / July				
Agustus / August				
September/ September				
Oktober / October				
Nopember/ November				
Desember/ December				
Jumlah / Total				

Sumber/ Source : Kantor Pengadilan Negeri Atambua/ Atambua Public Court

Keterangan: Perkara dan Terdakwa Termasuk Sumir dan Pelanggaran/Rol

Remarks : Criminal Cases and Defendants includes The Sumir and Violation one

^{*)} Data masih tergabung dengan Kabupaten Belu, karena satuan kerja terkait belum tersedia

Data has already contained the Belu Regency's data because Police Officer's not available yet

Jumlah Terdakwa/Tertuduh Dalam Perkara Pidana yang Diselesaikan Menurut Kelompok Umur dan Jenis Kelamin di Kabupaten Malaka/Belu, 2018
Tabel 4.4.2
Table Numbers of Defendants in Criminal Cases that Settled by Age Group and Sex in Malaka/Belu Regency, 2018

Bulan Month	< 16 tahun < 16 years old		16 – 30 tahun 16 – 30 years old		> 30 tahun > 30 years old	
	Laki-laki Male	Wanita Female	Laki-laki Male	Wanita Female	Laki-laki Male	Wanita Female
	[2]	[3]	[4]	[5]	[6]	[7]
Januari / January						
Februari / February						
Maret / March						
April / April						
Mei / May						
Juni / June						
Juli / July						
Agustus / August						
September/ September						
Oktober / October						
Nopember/ November						
Desember/ December						

Jumlah / Total

Sumber_ : Kantor Pengadilan Negeri Atambua
 Source Atambua Public Court

^{*)} Data masih tergabung dengan Kabupaten Belu, karena satuan kerja terkait belum tersedia
 Data has already contained the Belu Regency's data because Police Officer's not available yet

Tabel 4.4.3 Jumlah Terdakwa/Tertuduh yang diselesaikan Pengadilan Negeri Atambua Menurut bulan dan Sikap Terhadap Putusan di Kabupaten Malaka/Belu^{*)}, 2018
Table *Numbers of Accused in Atambua Public Court by Stance of Justice Decision Month in Malaka/Belu^{*)} Regency, 2018*

Bulan Month	Menerima Received	Banding Consideration	Grasi Forgiveness	Kasasi Appeal	Jumlah Total
[1]	[2]	[3]	[4]	[5]	[6]
Januari / January					
Pebruari / February					
Maret / March					
April / April					
Mei / May					
Juni / June					
Juli / July					
Agustus / August					
September/ September					
Oktober / October					
Nopember/ November					
Desember/ December					
Jumlah / Total					

Sumber_ : Kantor Pengadilan Negeri Atambua

Source Atambua Public Court

*)Data masih tergabung dengan Kabupaten Belu, karena satuan kerja terkait belum tersedia
 Data has already contained the Belu Regency's data because Police Officer's not available yet

Tabel 4.4.4 **Banyaknya Masalah Sosial yang Terjadi Menurut Bulan Kabupaten Malaka/Belu¹⁾,2018**
Table *Numbers of Social Affair Settled Monthly in Malaka/Belu¹⁾ Regency, 2018*

Masalah Sosial <i>Social Affair</i>	Januari <i>January</i>	Februari <i>February</i>	Maret <i>March</i>	April <i>April</i>	Mei <i>May</i>	Juni <i>June</i>
[1]	[2]	[3]	[4]	[5]	[6]	[7]
01. Pencurian						
02. Pencurian Pemberatan						
03. Pencurian Kekerasan						
04. Pencurian Dalam Keluarga						
05. Penganiyaan						
06. Penganiyaan Ringan						
07. Penganiyaan Berat						
08. Penganiyaan Dalam						
09. Penganiyaan Binatang						
10. Pengeroyokan						
11. Pembunuhan						
12. Lalai Mati						
13. Penemuan Mayat						
14. Bawa Lari Anak						
15. Penipuan						
16. Perjudian						
17. K D R T						
18. Kejahatan Terhadap Anak						
19. Pemerkosaan						
20. Percobaan Pemekorsaan						
21. Penggelapan						
22. Pemerasan						
23. Pengerusakan						
24. Pengancaman						

Tabel 4.4.4 Lanjutan
Table Continued

Masalah Sosial <i>Social Affair</i>	Juli <i>July</i>	Agustus <i>August</i>	September <i>September</i>	Oktober <i>October</i>	November <i>November</i>	Desember <i>December</i>
[1]	[2]	[3]	[4]	[5]	[6]	[7]
01. Pencurian						
02. Pencurian Pemberatan						
03. Pencurian Kekerasan						
04. Pencurian Dalam Keluarga						
05. Penganiyaan						
06. Penganiyaan Ringan						
07. Penganiyaan Berat						
08. Penganiyaan Dalam Keluarga						
09. Penganiyaan Binatang						
10. Pengeroyokan						
11. Pembunuhan						
12. Lalai Mati						
13. Penemuan Mayat						
14. Bawa Lari Anak						
15. Penipuan						
16. Perjudian						
17. K D R T						
18. Kejahatan Terhadap Anak						
19. Pemerkosaan						
20. Percobaan Pemekorsaan						
21. Penggelapan						
22. Pemerasan						
23. Pengerusakan						
24. Pengancaman						

Tabel
Table 4.4.4 Lanjutan
Continued

Masalah Sosial <i>Social Affair</i>	Januari <i>January</i>	Februari <i>February</i>	Maret <i>March</i>	April <i>April</i>	Mei <i>May</i>	Juni <i>June</i>
[1]	[2]	[3]	[4]	[5]	[6]	[7]
25. Percabulan						
26. Perzinahan						
27. Asusila						
28. Pempitnahan						
29. Penghinaan						
30. Melawan Petugas						
31. Penodaan Agama						
32. Pertambangan						
33. Penyerobotan Tanah						
34. M I G A S						
35. Kebakaran						
36. Kehutanan						
37. Lintas Batas						
38. Perlindungan Konsumen						
39. Menyembunyikan Penjahat						
40. TKI Ilegal						
41. Pemalsuan Tanda Tangan						
42. Pemalsuan Surat / Dokumen						
43. Laka Lantas						
44. Sajam / Handak						
45. Traficing						
Jumlah / Total						

Tabel 4.4.4 Lanjutan
Table Continued

Masalah Sosial <i>Social Affair</i>	Juli <i>July</i>	Agustus <i>August</i>	September <i>September</i>	Oktober <i>October</i>	November <i>November</i>	Desember <i>December</i>
[1]	[2]	[3]	[4]	[5]	[6]	[7]
25. Percabulan						
26. Perzinahan						
27. Asusila						
28. Pempitnahan						
29. Penghinaan						
30. Melawan Petugas						
31. Penodaan Agama						
32. Pertambangan						
33. Penyerobotan Tanah						
34. M I G A S						
35. Kebakaran						
36. Kehutanan						
37. Lintas Batas						
38. Perlindungan Konsumen						
39. Menyembunyikan Penjahat						
40. TKI Ilegal						
41. Pemalsuan Tanda Tangan						
42. Pemalsuan Surat / Dokumen						
43. Laka Lantas						
44. Sajam / Handak						
45. Traficing						
Jumlah / Total						

Sumber : Kepolisian Resort Belu
Source Belu Police Officer

⁾ Data masih tergabung dengan Kabupaten Belu, karena satuan kerja terkait belum tersedia
Data has already contained the Belu Regency's data because Police Officer's not available yet

Tabel 4.4.5 Banyaknya Masalah Sosial yang Terjadi Kabupaten Malaka/Belu¹⁾,
Table Numbers of Social Affair Settled Malaka/Belu Regency, 2017-2018

Masalah Sosial <i>Social Affair</i>	2017	2018
[1]	[2]	[3]
01. Pencurian		
02. Pencurian Pemberatan		
03. Pencurian Kekerasan		
04. Pencurian Dalam Keluarga		
05. Penganiyaan		
06. Penganiyaan Ringan		
07. Penganiyaan Berat		
08. Penganiyaan Dalam Keluarga		
09. Penganiyaan Binatang		
10. Pengeroyokan		
11. Pembunuhan		
12. Mekar Mati		
13. Penemuan Mayat		
14. Bawa Lari Anak		
15. Penipuan		
16. Perjudian		
17. K D R T		
18. Kejahatan Terhadap Anak		
19. Pemerkosaan		
20. Percobaan Pemekorsaan		
21. Peggelapan		
22. Perampasan		
23. Pengerusakan		
24. Pengancaman		

Tabel 4.4.5 **Lanjutan**
Table *Continued*

Masalah Sosial <i>Social Affair</i>	2017	2018
[1]	[2]	[3]
25. Percabulan		
26. Perzinahan		
27. Asusila		
28. Pempitnahan		
29. Penghinaan		
30. Melawan Petugas		
31. Penodaan Agama		
32. Pertambangan		
33. Penyerobotan Tanah		
34. M I G A S		
35. Kebakaran		
36. Kehutanan		
37. Lintas Batas		
38. Perlindungan Konsumen		
39. Menyembunyikan Penjahat		
40. TKI Ilegal		
41. Pemalsuan Tanda Tangan		
42. Pemalsuan Surat		
43. Laka Lantas		
44. Sajam		
45. Traficing		
Jumlah / Total		

Sumber_ : Kepolisian Resort Belu

Source Belu Police Officer

^{*)} Data masih tergabung dengan Kabupaten Belu, karena satuan kerja terkait belum tersedia
Data has already contained the Belu Regency's data because Police Officer's not available yet

4.5 PERUMAHAN DAN LINGKUNGAN HOUSING AND ENVIRONMENT

Tabel 4.5.1 Persentase Rumah Tangga menurut Status Penguasaan Bangunan Tempat Tinggal yang Ditempati di Kabupaten Malaka, 2018
Table Percentage of Households by Tenure of Housing Unit in Malaka Regency, 2018

Status Penguasaan Bangunan Tempat <i>Tenure of Housing Unit</i>	Persentase <i>Percentage</i>
[1]	[2]
Milik Sendiri / <i>Owned</i>	91.95
Kontrak / Sewa / <i>Contract/Rent</i>	2.00
Bebas Sewa / <i>Free</i>	6.05
Dinas / <i>Official</i>	-
Lainnya / <i>Others</i>	-
Jumlah/Total	100.00

Sumber_ : Survei Sosial Ekonomi Nasional 2018, BPS
Source National Social Economic Survey 2018, BPS

Tabel
Table

4.5.2

Persentase Rumah Tangga menurut Jenis Atap Terbanyak di Kabupaten Malaka, 2018

Percentage Households by Roof main Material in Malaka Regency, 2018

Jenis Atap Terbanyak <i>Roof main Material</i>	Persentase <i>Percentage</i>
[1]	[2]
Beton / <i>Concrete</i>	-
Genteng / <i>Tile</i>	-
Sirap/ <i>Shingled Roof</i>	-
Seng / <i>Zinc</i>	93.85
Bambu/ <i>Bamboo</i>	-
Ijuk / rumbia/ <i>Palm Fiber</i>	6.15
Lainnya / <i>Others</i>	-
Jumlah/Total	100.00

Sumber : Survei Sosial Ekonomi Nasional 2018, BPS
Source : National Social Economic Survey 2018, BPS

Tabel 4.5.3 Persentase Rumah Tangga Jenis Dinding Terbanyak di Kabupaten Malaka, 2018
 Table Percentage Households by Wall Main Material in Malaka Regency, 2018

Jenis Tembok Terbanyak <i>Wall main Material</i>	Persentase <i>Percentage</i>
[1]	[2]
Tembok / <i>Brick Wall</i>	38.84
Kayu / <i>Wooden Wall</i>	-
Bambu / <i>Bamboo Wall</i>	-
Lainnya/ <i>Others</i>	61.16
Jumlah/Total	100.00

Sumber : Survei Sosial Ekonomi Nasional 2018, BPS
 Source National Social Economic Survey 2018, BPS

Tabel 4.5.4 **Percentage Rumah Tangga Menurut Luas Lantai di Kabupaten Malaka, 2018**
Table 4.5.4 **Percentage Households by Wide of Floor in Malaka Regency, 2018**

Luas Lantai Wide of Floor (m ²)	Persentase Percentage
[1]	[2]
< 19	2.88
20 - 49	59.14
50 - 99	31.73
100 – 149	5.76
>=150	0.49
Jumlah/Total	100.00

Sumber_ : Survei Sosial Ekonomi Nasional 2018, BPS
 Source National Social Economic Survey 2018, BPS

Tabel 4.5.5 **Persentase Rumah Tangga Jenis Lantai Terluas di Kabupaten Malaka, 2018**
Table *Percentage Households by Floor Main Material in Malaka Regency, 2018*

Jenis Lantai Terluas <i>Floor Main Material</i>	Persentase <i>Percentage</i>
[1]	[2]
Marmmer/Granit/ Keramik/ Parket/	21.05
Ubin/Tegel/Teraso	0.24
Kayu/Papan Kualitas Tinggi	6.14
Semen/Bata Merah	67.24
Bambu / Tanah / Lainnya	5.33
Jumlah/Total	100.00

Sumber : Survei Sosial Ekonomi Nasional 2018, BPS
 Source : *National Social Economic Survey 2018, BPS*

Tabel 4.5.6 **Persentase Rumah Menurut Sumber Utama Air Minum di Kabupaten Malaka, 2018**
Table 4.5.6 **Percentage of Households by Main Source of Drinking Water in Malaka Regency, 2018**

Sumber Utama Air Minum / Main Source of Drinking Water	Persentase Percentage
[1]	[2]
Air kemasan bermerek/ <i>Branded Packing Water</i>	-
Air isi ulang/ <i>Refill Drinking Water</i>	6.75
Ledeng <i>Plumping Water</i>	-
Sumur bor / pompa/ <i>Drilled Well</i>	15.07
Sumur terlindung/ <i>Protected Well</i>	47.82
Sumur tak terlindung/ <i>Unprotected Well</i>	-
Mata air terlindung/ <i>Protected Water Source</i>	30.36
Mata air tak terlindung/ <i>Unprotected Water Source</i>	-
Air Sungai/ <i>River Water</i>	-
Air hujan/ <i>Raining Water</i>	-
Jumlah/Total	100.00

Sumber_ : Survei Sosial Ekonomi Nasional 2018, BPS
 Source : *National Social Economic Survey 2018, BPS*

Tabel 4.5.7 **Percentage Households by Toilet Facility in Malaka Regency, 2018**
Table 4.5.7 **Percentage Households by Toilet Facility in Malaka Regency, 2018**

Tempat Buang Air / Toilet Facility	Persentase Percentage
[1]	[2]
Sendiri/ <i>Personal</i>	44.50
Bersama/ <i>Joint</i>	26.82
MCK Komunal/ <i>Communal MCK</i>	5.47
Umum/ <i>Public</i>	-
Tidak Ada/ <i>No Toilet Facility</i>	23.21
Jumlah/Total	100.00

Sumber : Survei Sosial Ekonomi Nasional 2018, BPS
 Source : National Social Economic Survey 2018, BPS

Tabel 4.5.8 **Persentase Rumah Tangga Menurut Tempat Pembuangan Air Besar di Kabupaten Malaka, 2018**
Table 4.5.8 **Percentage Households by Closet Facility in Malaka Regency, 2018**

Tempat Pembuangan Air Besar / Closet Facility	Persentase Percentage
[1]	[2]
Leher Angsa/ <i>Goose Neck Closet</i>	85.90
Plengsengan/ <i>Dam-Upped Closet</i>	3.59
Plengsengan tanpa tutup/ <i>Dam-Upped Closet Without Cover</i>	4.12
Cubluk/Cemplung/ <i>Conventional Closet</i>	6.39
Jumlah/Total	100.00

Sumber : Survei Sosial Ekonomi Nasional 2018, BPS
 Source : National Social Economic Survey 2018, BPS

Tabel 4.5.9 **Percentage Households by Source of Lighting in Malaka Regency, 2018**
Table 4.5.9 **Percentage Households by Source of Lighting in Malaka Regency, 2018**

Sumber Penerangan / Source of Light	Persentase Percentage
[1]	[2]
Listrik PLN/ <i>State Electricity</i>	53.03
Listrik PLN Tanpa Meteran	26.71
Listrik Non PLN/ <i>Privately Generated Electricity</i>	4.55
Bukan Listrik/ <i>Non Electricity</i>	15.71
Jumlah/Total	100.00

Sumber_ : Survei Sosial Ekonomi Nasional 2018, BPS
 Source *National Social Economic Survey 2018, BPS*

4.6 SOSIAL LAINNYA
OTHER SOCIAL AFFAIRS

Tabel 4.6.1 **Penyebaran Infra Struktur Kesejahteraan Sosial di Kabupaten Malaka Menurut Kecamatan, 2018**
Table 4.6.1 **Distribution of Social Affair Infra Structure in Malaka Regency by Sub-District and Religion, 2018**

Kecamatan Sub-District	Pekerja Sosial Masyarakat Social Worker	Pembinaan Kesejahteraan Sosial Development of Social Prosperity	Tokoh Wanita Prominent Women	Karang Taruna Youth Organization
[1]	[2]	[3]	[4]	[5]
Wewiku	6	-	-	2
Malaka Barat	7	-	-	5
Weliman	6	-	-	3
Rinhat	6	-	-	2
Io Kufeu	5	-	-	1
Sasita Mean	4	-	-	1
Malaka Tengah	8	-	-	3
Botin Leobebe	2	-	-	
Laen Manen	4	-	-	1
Malaka Timur	4	-	-	
Kobalima	4	-	-	
Kobalima Timur	2	-	-	1
Kabupaten Malaka Malaka Regency	58	-	-	19

Sumber_ : Dinas Sosial Kabupaten Malaka
Source Social Affair Service of Malaka Regency

Tabel 4.6.2 Banyaknya Fakir Miskin dan Perumahan Tidak Layak di Kabupaten Malaka Menurut Kecamatan ,2018
Table *Numbers of Poor Peoples and Slum in Malaka Regency by Sub-District and Religion, 2018*

Kecamatan Sub-District	Fakir Miskin Poor People (KK)	Rumah Tidak Layak Slum(KK)
[1]	[2]	[3]
Wewiku	2,245	10
Malaka Barat	2,897	10
Weliman	2,125	-
Rinhat	2,249	-
Io Kufeu	418	-
Sasita Mean	1,434	-
Malaka Tengah	1,204	-
Botin Leobele	669	-
Laen Manen	1,850	-
Malaka Timur	1,342	-
Kobalima	1,361	-
Kobalima Timur	792	-
Kabupaten Malaka Malaka Regency	18,586	20

Sumber : Dinas Sosial Kabupaten Malaka

Source : Social Affair Service of Malaka Regency

Tabel 4.6.3 Jumlah Penduduk Lanjut Usia Terlantar dan Anak Yatim Piatu di Kabupaten Malaka Menurut Kecamatan, 2018
Table 4.6.3 *Numbers of Resident Displaced Elder and Orphans in Malaka Regency by Sub-District and Religion, 2018*

Kecamatan <i>Sub-District</i>	Lanjut Usia Terlantar <i>Resident Displaced Elder</i>	Anak Yatim Piatu <i>Orphans</i>	
		L/M	P/F
[1]	[2]	[3]	[4]
Wewiku	760	-	-
Malaka Barat	772	-	-
Weliman	415	7	4
Rinhat	220	-	-
Io Kufeu	100	-	-
Sasita Mean	475	-	-
Malaka Tengah	597	-	-
Botin Leobele	254	-	-
Laen Manen	199	-	-
Malaka Timur	210	-	-
Kobalima	417	-	-
Kobalima Timur	163	5	3
Kabupaten Malaka <i>Malaka Regency</i>	4,582	12	7

Sumber_ : Dinas Sosial Kabupaten Malaka

Source *Social Affair Service of Malaka Regency*

Banyaknya Penyandang Cacat, Ex Penyakit Kronis, Wanita Rawan Sosial, dan Masyarakat Terasing di Kabupaten Malaka Menurut Kecamatan ,2018

Tabel
Table 4.6.4

Numbers of Disabled, Ex Chronic Disease, Women's Social, and Isolated Communities in Malaka Regency by Sub-District and Religion,2018

Kecamatan <i>Sub-District</i>	Penyandang Cacat <i>Handicap</i>	Ex Penyakit Kronis <i>Ex Chronic Illness</i>	Wanita Rawan Sosial <i>Unstable Women</i>	Komunitas Adat Terpencil/ <i>The Romote Indigenous</i>
[1]	[2]	[3]	[4]	[5]
Wewiku	63	18	-	-
Malaka Barat	212	-	-	-
Weliman	63	25	-	-
Rinhat	51	3	17	-
Io Kufeu	81	-	30	153
Sasita Mean	64	13	13	-
Malaka Tengah	247	-	106	-
Botin Leobele	27	20	82	-
Laen Manen	94	-	-	-
Malaka Timur	78	14	-	-
Kobalima	66	13	149	-
Kobalima Timur	38	3	18	-
Kabupaten Malaka <i>Malaka Regency</i>	1084	109	415	153

Sumber_ : Dinas Sosial Kabupaten Malaka

Source Social Affair Service of Malaka Regency

Tabel
Table 4.6.5

Banyaknya Kejadian Bencana di Kabupaten Malaka, 2018
Numbers of Disasters in Malaka Regency, 2018

Jenis Bencana <i>Disaster</i>	Korban Jiwa			Rumah		
	Meninggal & Hilang	Luka-luka	Menderita dan Mengungsi	Rusak berat	Rusak Ringan	Terendam
[1]	[2]	[3]		[4]	[5]	
1. Banjir	-	-	15	6	-	339

Kabupaten Malaka
Malaka Regency

Lanjutan Tabel 4.6.4

Jenis Bencana <i>Disaster</i>	Kerusakan (unit)		
	Fasilitas Kesehatan	Fasilitas Peribadatan	Fasilitas Pendidikan
[1]	[2]	[3]	
1. Banjir	1	-	1

Kabupaten Malaka
Malaka Regency

Sumber : Badan Penanggulangan Bencana Daerah Kab Malaka

Source

BAB / CHAPTER

5

PERTANIAN
AGRICULTURE



PENJELASAN TEKNIS

1. Luas panen adalah luas tanaman pangan, sayuran dan buah-buahan yang diambil hasilnya/ dipanen pada periode pelaporan.
2. Produksi adalah hasil menurut bentuk produk dari setiap tanaman pangan, sayuran, dan buah-buahan yang diambil berdasarkan luas yang dipanen.
3. Data statistik pertanian tanaman pangan dan perkebunan merupakan data sekunder yang bersumber dari Dinas Pertanian dan Perkebunan Kabupaten Belu. Data yang dikumpulkan mencakup data tentang luas areal dan jumlah produksi.
4. Kawasan hutan adalah wilayah tertentu yang berupa hutan, yang ditunjuk dan atau ditetapkan oleh pemerintah untuk dipertahankan keberadaannya sebagai hutan tetap.
5. Hutan Lindung adalah kawasan hutan yang mempunyai fungsi pokok sebagai perlindungan system penyangga kehidupan untuk mengatur tata air, mencegah banjir, mengendalikan erosi, mencegah intrusi air laut, dan mengendalikan kesuburan tanah.

TECHNICAL NOTES

1. *Harvested area is area where foods, vegetables, and fruits crop harvested during period of report.*
2. *Production is the standard production quantity from foods, vegetables, and fruits crops on harvested area.*
3. *The stistics data of food corps and estate planting are secondary data from Agriculture and Estate Services of Belu Regency. The data are consists of areas and production.*
4. *Forest area is specific territory of forest ecosystem determined and or decided by government as a permanent forest.*
5. *Protected forest is a forest area designated to serve life support system, maintain hydrological system, prevented from flood, erosion control. Seawater instruction, and maintain soil fertility.*

6. Hutan produksi adalah kawasan hutan yang mempunyai fungsi pokok memproduksi hasil hutan.
 7. Produksi hasil hutan utama yang dihasilkan dari hutan adalah kayu bulat. Produksi kayu bulat ini dihasilkan dari hutan alam melalui kegiatan perusahaan Hak Pengusahaan Hutan (HPH/IUPHHK), kegiatan ijin pemanfaatan kayu (IPK) dalam rangka pembukaan wilayah hutan, pambangunan Hutan Tanaman Industri (HTI) serta kegiatan hutan rakyat.
6. *Production forest is a forest area designed mainly to promote sustainable forest production.*
 7. *The main product of commercial forest operation is logs. The logs are harvested from various sources such as natural forest granted to concessionaires (IUPHHK/HPH), land clearing activities (IPK), Industrial forest plantation (HTI) and community forest.*

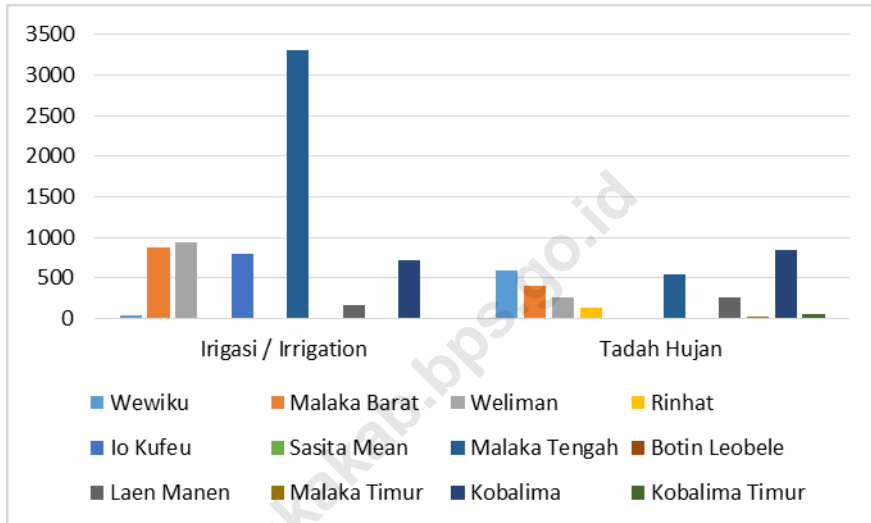
ULASAN

DESCRIPTION

- Luas lahan sawah yang terluas terdapat di Kecamatan Malaka Tengah, 4 235 hektar.
- Kecamatan Malaka Tengah juga memproduksi padi terbanyak dengan luas panen mencapai 2 718 hektar
- Pada tahun 2018, produksi dan kacang hijau jika dibandingkan tahun 2017.
- Ternak babi adalah ternak terbanyak di Kabupaten Malaka dengan jumlah ekor.
- *The largest width area of rice fields in Malaka Regency is Malaka Tengah Sub-district, 4 253 Ha.*
- *Malaka Tengah Sub-district have the most productive producing rice (the harvest field area is about 2718 Ha).*
- *In 2015, production of corns, cassavas, sweet potatoes and green peas has lower than 2014*
- *Pig was the superior livestocks in Malaka Regency for 2015. The number of population pigs in Malaka Regency was 90 240 tails.*

Grafik
Graphic

5.1 Luas Tanah Menurut Penggunaan di Kabupaten Malaka, 2018
Area of Malaka Regency by Sub-District in, 2018



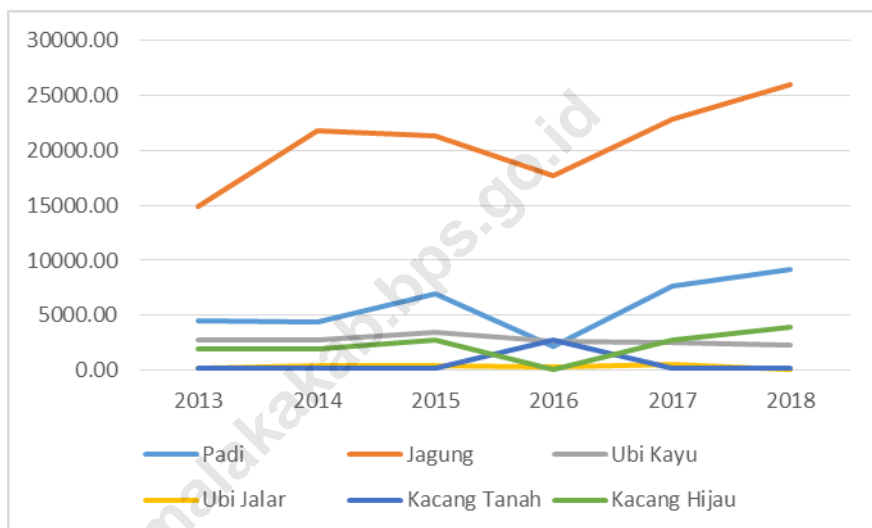
Sumber_ : Dinas Pertanian dan Perkebunan Kabupaten Malaka
Source : Agriculture & Estate Service of Malaka Regency

Perkembangan Produksi Tanaman Pangan di Kabupaten Malaka, 2018

Grafik
Graphic

5.2

Development of Food Crops Production in Malaka Regency, 2018



Sumber : Dinas Pertanian dan Perkebunan Kabupaten Malaka
Source : Agriculture & Estate Service of Malaka Regency

Grafik
Graphic

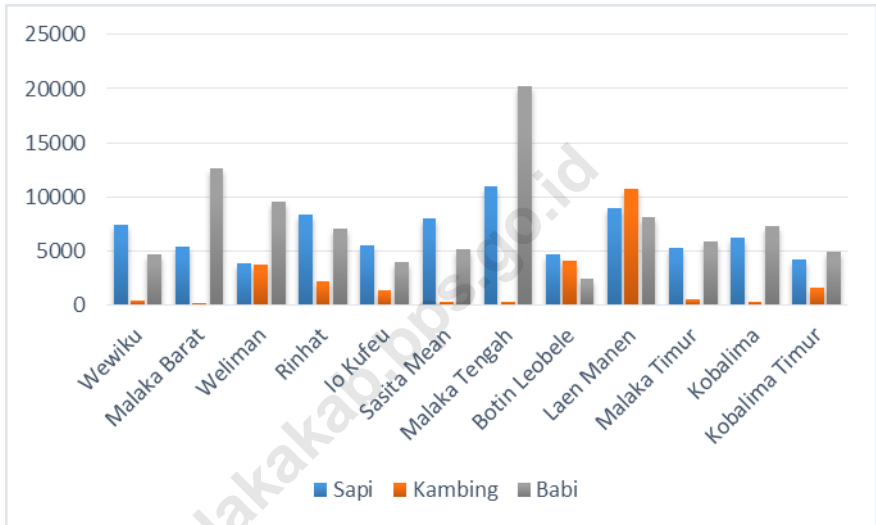
5.3

Luas Areal Tanaman Perkebunan di Kabupaten Malaka Menurut Tingkat Produktifitas, 2018

Food Crops Are by Production Acticity in Malaka Regency, 2018

Sumber_ : Dinas Pertanian dan Perkebunan Kabupaten Malaka
Source Agriculture & Estate Service of Malaka Regency

Grafik Tiga Hasil Ternak Dominan Kabupaten Malaka, 2018
 Graphic 5.4 Dominant Livestocks in Malaka Regency, 2018



Sumber : Dinas Pertanian dan Perkebunan Kabupaten Malaka
 Source Agriculture & Estate Service of Malaka Regency

5.1 TANAMAN PANGAN FOOD CROPS

Tabel 5.1.1 Luas Lahan Sawah di Kabupaten Malaka Menurut Kecamatan dan Jenis Pengairan, 2018
Table 5.1.1 Width Area of Rice Fields in Malaka Regency by Sub-District and Type of Irrigation, 2018

Kecamatan <i>Sub-District</i>	Irigasi / <i>Irrigation</i>	Tadah Hujan <i>Rain field Rice</i>	Pasang Surut <i>Tidal Field</i>	Lainnya <i>Others</i>	Jumlah <i>Total</i>
[1]	[2]	[3]	[4]	[5]	[6]
Wewiku	32	588	-	-	620
Malaka Barat	878	400	-	-	1,278
Weliman	943	255	-	-	1,198
Rinhath	-	125	-	-	125
Io Kufeu	800	-	-	-	800
Sasita Mean	-	-	-	-	0
Malaka Tengah	3,305	545	-	-	3,850
Botin Leobebe	-	-	-	-	0
Laen Manen	165	253	-	-	418
Malaka Timur	-	2	-	-	2
Kobalima	719	841	-	-	1,560
Kobalima Timur	-	50	-	-	50
Kabupaten Malaka <i>Malaka Regency</i>	6,842	3,059	-	-	9,901

Sumber : Dinas Tanaman Pangan, Hortikultura, dan Perkebunan Kabupaten Malaka
Source

Tabel 5.1.2 Luas Panen, Produksi dan Produktivitas Padi Sawah dan Padi Ladang di Kabupaten Malaka Menurut Kecamatan, 2018
Table 5.1.2 Harvest Area, Production, Productivity of Rice Field Paddy and Field Paddy in Malaka Regency by Sub-District, 2018

Kecamatan Sub-District	Padi Sawah/ Rice Field Paddy			Padi Ladang/ Field Paddy		
	Luas Panen Harvested Area (Ha)	Produksi Production (ton)	Produkti- -vitas Producti- -vity (Kw/Ha)	Luas Panen Harvested Area (Ha)	Produksi Production (ton)	Produkti- -vitas Producti- -vity (Kw/Ha)
[1]	[2]	[3]	[4]	[5]	[6]	[7]
Wewiku	23.9	65.25	27.3	-	-	-
Malaka Barat	2315	9,306.3	40.2	150	525	35
Weliman	2,092.6	9898	47.3	-	-	-
Rinhat	-	-	-	-	-	-
Io Kufeu	728.9	34,91.43	47.9	-	-	-
Sasita Mean	-	-	-	-	-	-
Malaka Tengah	2175	9,961.5	45.8	93	279	30
Botin Leobebe	-	-	-	-	-	-
Laen Manen	338.9	1,548.77	45.7	-	-	-
Malaka Timur	2	11.02	55.1	-	-	-
Kobalima	1,206.8	6,679.74	55.5	-	-	-
Kobalima Timur				12	30	25
Kabupaten Malaka	8,883.1	40,962.01	364.8	255	834	90
Malaka Regency						

Sumber_ Dinas Tanaman Pangan, Hortikultura, dan Perkebunan Kabupaten Malaka
 Source

Tabel 5.1.3 Produksi Gabah Kering Giling dan Beras Pada Padi Sawah dan Padi Ladang di Kabupaten Malaka Menurut Kecamatan, 2018
Table 5.1.3 Production of Dry Unhusked Rice and Rice on Rice Field Paddy and Field Paddy in Malaka Regency by Sub-District, 2018

(Ton)

Kecamatan Sub-District	Padi Sawah/ Rice Field Paddy		Padi Ladang/ Field Paddy	
	Gabah Kering Giling/ Dry Unhusked Rice	Beras/ Rice	Gabah Kering Giling/ Dry Unhusked Rice	Beras/ Rice
[1]	[2]	[3]	[4]	[5]
Wewiku	65.25	39.15	-	-
Malaka Barat	9,306.30	5,583.78	525	315.0
Weliman	9,898.00	5,938.80	-	-
Rinhat	-	-	-	-
Io Kufeu	3,491.4	2,269.43	-	-
Sasita Mean	-	-	-	-
Malaka Tengah	9,961.5	6,275.75	279	167.4
Botin Leobebe	-	-	-	-
Laen Manen	1,548.77	4,219.58	-	-
Malaka Timur	11.02	6.61	-	-
Kobalima	6,697.74	4,219.58	-	-
Kobalima Timur	-	-	30	18
Kabupaten Malaka Malaka Regency	40,980.01	28,552.68	834	500.4

Sumber : Dinas Tanaman Pangan, Hortikultura, dan Perkebunan Kabupaten Malaka
 Source Agriculture & Estate Service of Malaka Regency

Tabel 5.1.4 Luas Panen, Produksi dan Produktivitas Padi di Kabupaten Malaka Menurut Kecamatan, 2018
Table 5.1.4 Harvest Area, Production, Productivity of Paddy in Malaka Regency by Sub-District, 2018

Kecamatan Sub-District	Luas Panen/ Harvested Area (Ha)	Produktivitas/ Productivity (Kw/Ha)	Produksi/ Production (Ton)
[1]	[2]	[3]	[4]
Wewiku	23.9	27.3	65.25
Malaka Barat	2465	39.88	9,831.3
Weliman	2,092.6	47.3	9898
Rinhat			
Io Kufeu	728.9	47.9	3,491.43
Sasita Mean			
Malaka Tengah	2,268	45.15	10,240.5
Botin Leobele			
Laen Manen	338.9	45.7	1,548.77
Malaka Timur	2	55.1	11.02
Kobalima	1,206.8	55.5	6,697.74
Kobalima Timur	12	25	30
Kabupaten Malaka Malaka Regency	9,138.1	388.83	41,814.01

Sumber : Dinas Tanaman Pangan, Hortikultura, dan Perkebunan Kabupaten Malaka
 Source

Tabel 5.1.5 Luas Panen, Produksi dan Produktivitas Jagung dan Kedelai di Kabupaten Malaka Menurut Kecamatan, 2018
Table 5.1.5 Harvest Area, Production, Productivity of Corn and Soybean in Malaka Regency by Sub-District, 2018

Kecamatan <i>Sub-District</i>	Jagung/ <i>Corn</i>			Kedelai/ <i>Soybean</i>		
	Luas Panen <i>Harvested Area</i> (Ha)	Produksi <i>Production</i> (ton)	Produkti- vitas <i>Producti- vity</i> (Kw/Ha)	Luas Panen <i>Harvested Area</i> (Ha)	Produksi <i>Production</i> (ton)	Produkti- vitas <i>Producti- vity</i> (Kw/Ha)
[1]	[2]	[3]	[4]	[5]	[6]	[7]
Wewiku	3,557	9,327.50	26.22	122	48.8	4
Malaka Barat	2,230	7,040.71	31.57	36	18	5
Weliman	2,039	5,794.33	28.42	-	-	-
Rinhat	3,477	10,794.05	31.04	30	18	6
Io Kufeu	1,615	4,192.35	25.96	7	2.8	4
Sasita Mean	1,331	3,154.47	23.7	-	-	-
Malaka Tengah	2,203	9,565.86	43.42	-	-	-
Botin Leobebe	1,277	3,337.44	26.13	-	-	-
Laen Manen	1,408	5717.7	40.61	2	-	6
Malaka Timur	980	3,336.93	34.05	-	-	-
Kobalima	3,757	14,050.06	37.4	28.7	-	5
Kobalima Timur	2,192	8,028.92	36.63	-	-	-
Kabupaten Malaka <i>Malaka Regency</i>	26,066	84,340.32	385.15	225.7	87.6	30

Sumber : Dinas Tanaman Pangan, Hortikultura, dan Perkebunan Kabupaten Malaka
Source

Tabel 5.1.6 Luas Panen, Produksi dan Produktivitas Kacang Tanah dan Kacang Hijau di Kabupaten Malaka Menurut Kecamatan, 2018
Table *Harvest Area, Production, Productivity of Peanut and Green Peas in Malaka Regency by Sub-District, 2018*

Kecamatan <i>Sub-District</i>	Kacang Tanah/ <i>Peanut</i>			Kacang Hijau/ <i>Green Peas</i>		
	Luas Panen <i>Harvested Area</i> (Ha)	Produksi <i>Production</i> (ton)	Produkti- vitas <i>Producti- vity</i> (Kw/Ha)	Luas Panen <i>Harveste d Area</i> (Ha)	Produksi <i>Produc- tion</i> (ton)	Produkti- vitas <i>Producti- vity</i> (Kw/Ha)
[1]	[2]	[3]	[4]	[5]	[6]	[7]
Wewiku	20	13.20	6.6	680	476.00	7.00
Malaka Barat	-	-	-	67	47.10	7.03
Weliman	-	-	-	186	130.20	7.00
Rinhat	49	41.65	8.5	219	190.53	8.70
Io Kufeu	-	-	-	20	14.00	7.00
Sasita Mean	26	15.60	6.0	136	96.80	7.12
Malaka Tengah	-	-	-	360	252.00	7.00
Botin Leobebe	17	12.75	7.5	280	203.50	7.27
Laen Manen	-	-	-	58	43.50	7.50
Malaka Timur	8	5.20	6.5	14	12.60	9.00
Kobalima	40	33.20	8.3	1120	896.00	8.00
Kobalima Timur	41	28.70	7.0	739	600.34	8.12
Kabupaten Malaka <i>Malaka Regency</i>	201	150.30	50.4	3879	2,962.57	90.74

Sumber_ Dinas Tanaman Pangan, Hortikultura, dan Perkebunan Kabupaten Malaka
Source

Tabel 5.1.7 Luas Panen, Produksi dan Produktivitas Ubi Kayu dan Ubi Jalar di Kabupaten Malaka Menurut Kecamatan, 2018
Table 5.1.7 *Harvest Area, Production, Productivity of Cassava and Sweet Potato in Malaka Regency by Sub-District, 2018*

Kecamatan <i>Sub-District</i>	Ubi Kayu/ <i>Cassava</i>			Ubi Jalar/ <i>Sweet Potato</i>		
	Luas Panen <i>Harvested Area</i> (Ha)	Produksi <i>Production</i> (ton)	Produkti- vitas <i>Producti- vity</i> (Kw/Ha)	Luas Panen <i>Harvested Area</i> (Ha)	Produksi <i>Production</i> (ton)	Produkti- vitas <i>Producti- vity</i> (Kw/Ha)
[1]	[2]	[3]	[4]	[5]	[6]	[7]
Wewiku	230	5,934.00	258.0	5	19.2	96
Malaka Barat	78	1,942.20	249.0	-	-	-
Weliman	48	1,185.60	247.0	-	-	-
Rinhat	209	5,329.50	255.0	45	450.0	100
Io Kufeu	450	1,2015.00	267.0	-	-	-
Sasita Mean	360	9,118.80	253.3	18	154.8	86
Malaka Tengah	50	1290.00	258.0	8	73.6	92
Botin Leobebe	195	4,777.50	245.0	14	112.0	80
Laen Manen	157	4,144.80	264.0	-	-	-
Malaka Timur	47	1,153.85	245.5	-	-	-
Kobalima	350	9,565.50	273.3	-	-	-
Kobalima Timur	127	2,971.80	234.0	14	1,3440.0	96
Kabupaten Malaka <i>Malaka Regency</i>	2301	59,428.55	3,049.1	104	14,249.6	550

Sumber : Dinas Tanaman Pangan, Hortikultura, dan Perkebunan Kabupaten Malaka
Source

Tabel 5.1.8 **Perkembangan Luas Panen Tanaman Pangan di Kabupaten Malaka, 2013-2018**
Table 5.1.8 **Development of Food Crops Harvested Area by Sub-District in Malaka Regency, 2013-2018**

Jenis Tanaman <i>Type of Crops</i>	2013	2014	2015	2016	2017	2018
	[1]	[2]	[4]	[5]	[6]	[7]
1. Padi <i>Paddy</i>	4 454	4 437	6 928	2 114	7,659.1	9,138.1
2. Jagung <i>Maize</i>	14 859	21 821	21 387	17 662	22,843.0	2,6066
3. Ubi Kayu <i>Cassava</i>	2 755	2 758	3 395	2 625	2,486.0	2,301.0
4. Ubi Jalar <i>Sweet Potatoes</i>	228	360	418	260	488.0	101.0
5. Kacang Tanah <i>Peanuts</i>	147	152	190	2 737	140.0	201.0
6. Kacang Kedele <i>Soyabens</i>	-	-	-	-	-	-
7. Kacang Hijau <i>Green Peas</i>	1 877	1 874	2 803	100	2,694.0	3,879.0

Sumber_ : Dinas Tanaman Pangan, Hortikultura, dan Perkebunan Kabupaten Malaka
 Source

Tabel 5.1.9 Perkembangan Produksi Tanaman Pangan di Kabupaten Malaka, 2013-2018
 Table Development of Food Crops Production by Sub-District in Malaka Regency, 2013-2018

Jenis Tanaman <i>Type of Crops</i>	(Ton)					
	2013	2014	2015	2016	2017	2018
	[1]	[2]	[4]	[5]	[6]	[7]
1. Padi <i>Paddy</i>	16,666,20	16,974	27,910	8,315	34,610.8	4,1814.01
2. Jagung <i>Maize</i>	40,591,00	52,414	51,370	50,523	73,868.0	8,4340.37
3. Ubi Kayu <i>Cassava</i>	7,836,00	27,511	33,865	40,300	49,720.0	5,9428.55
4. Ubi Jalar <i>Sweet Potatoes</i>	489,00	2,671	3,102	2,290	1,185.0	944
5. Kacang Tanah <i>Peanuts</i>	233,60	189	235	1,896	95.21	150.3
6. Kacang Kedele <i>Soyabens</i>	-	-	-	-	-	-
7. Kacang Hijau <i>Green Peas</i>	1,946,00	1,533	2,292	75	1,989.9	2,962.57

Sumber : Dinas Tanaman Pangan, Hortikultura, dan Perkebunan Kabupaten Malaka ka
 Source

Tabel 5.1.10 **Perkembangan Produktivitas Tanaman Pangan di Kabupaten Malaka, 2013-2018**
Table 5.1.10 **Development of Food Crops Productivity by Sub-District in Malaka Regency, 2013-2018**

Jenis Tanaman <i>Type of Crops</i>	(Kw/Ha)					
	2013	2014	2015	2016	2017	2018
[1]	[2]	[4]	[5]	[6]	[7]	[8]
1. Padi <i>Paddy</i>	37.0	39.81	40.29	39.33	45.20	45.76
2. Jagung <i>Maize</i>	27.0	24.02	24.02	28.61	32.34	32.36
3. Ubi Kayu <i>Cassava</i>	28.0	99.75	99.75	153.52	200.00	258.27
4. Ubi Jalar <i>Sweet Potatoes</i>	21.0	74.20	74.21	88.08	24.28	93.47
5. Kacang Tanah <i>Peanuts</i>	15.8	12.42	12.37	6.93	6.80	7.48
6. Kacang Kedele <i>Soyabens</i>	-	-	-	-	-	-
7. Kacang Hijau <i>Green Peas</i>	11.0	8.18	8.18	7.50	7.40	7.64

Sumber : Dinas Tanaman Pangan, Hortikultura, dan Perkebunan Kabupaten Malaka
 Source

5.2 HORTIKULTURA HORTICULTURE

Tabel 5.2.1 Produksi Sayur-Sayuran Menurut Jenis Sayuran di Kabupaten Malaka, 2016-2018
Vegetables Production in Malaka Regency by Type of Vegetable, 2016-2018

(Ton)

Jenis Sayuran <i>Type of Vegetables</i>	2016	2017	2018
[1]	[5]	[6]	[7]
01. Bawang merah	1.31	6.51	3,134.72
02. Bawang putih	0.37	-	6.4
03. Bawang daun	-	-	-
04. Kentang	-	-	-
05. K u b i s	3.12	4.20	-
06. Petsai / sawi	14.00	-	4.8
07. Wortel	-	-	-
08. Lombok/Cabe	14.00	15.20	15.0
09. Kacang merah	-	-	-
10. Kacang panjang	15.00	16.40	16.25
11. Cabe Rawit	7.00	8.30	16.8
12. T o m a t	7.00	8.10	8.5
13. Terung	11.00	12.20	8.7
14. Buncis	-	-	0.6
15. Ketimun	0.47	1.20	-
16. Labu siam	-	-	1.4
17. Kangkung	16.00	17.25	17.0
18. Bayam	11.00	11.65	17.6
19. Semangka	7.00	8.10	12.0
Jumlah / Total	107.27	109.11	2,259.77

Sumber : Dinas Tanaman Pangan, Hortikultura dan Perkebunan Kabupaten Malaka
Source

Tabel
Table

5.2.2

Produksi Buah-buahan Menurut Jenis Buah di Kabupaten Malaka, 2016-2018

Fruits Production in Malaka Regency by Type of Fruits, 2016-2018

(Ton)

Jenis Buah-buahan Type of Fruits	2016	2017	2018
[1]	[2]	[3]	[4]
01. Advokat	41.00	42.20	42.5
02. Mangga	628.00	629.80	630.1
03. Rambutan	-	-	-
04. Duku / langsa	-	-	-
05. Jeruk	195.10	156.50	156.8
06. Durian	-	-	-
07. Jambu biji	309.70	401.00	401.4
08. Jambu air	34.40	36.00	36.2
09. Jambu bol	-	-	-
10. S a w o	33.30	34.20	34.3
11. Pepaya	356.60	356.30	356.8
12. Pisang	1,023.20	1,025.00	1025.3
13. Nanas	216.70	223.3	223.7
14. Salak	22.70	24.00	24.2
15. Nangka	614.00	621.00	621.2
16. Sirsak	250.80	252.00	252.3
17. Lainnya	-	-	-
Jumlah / Total	3,725.5	3,801.3	3,804.80

Sumber : : Dinas Tanaman Pangan, Hortikultura dan Perkebunan Kabupaten Malaka
Source

Tabel
Table 5.2.3

Luas Panen Tanaman Sayuran di Kabupaten Malaka Menurut Kecamatan dan Jenis Sayuran, 2018

Harvest Area of Vegetables in Malaka Regency by Sub-District and Type of Vegetable, 2018

(Hektar)

Kecamatan Sub-District	Bawang Merah Onion	Cabe Pepper	Kentang Potato	Kubis Cabbage	Wortel Carrot	Cabe Rawit / Cayenne Pepper
[1]	[2]	[3]	[4]	[5]	[6]	[7]
Wewiku	40	1	-	-	-	1
Malaka Barat	145	1	-	-	-	1
Weliman	35	1	-	-	-	1
Rinhat	-	-	-	-	-	3
Io Kufeu	10	-	-	-	-	2
Sasita Mean	10	-	-	-	-	2
Malaka Tengah	35	2	-	-	-	2
Botin Leobele	-	-	-	-	-	3
Laen Manen	-	-	-	-	-	2
Malaka Timur	7	-	-	-	-	2
Kobalima	-	1	-	-	-	2
Kobalima Timur	-	1	-	-	-	2
Kabupaten Malaka Malaka Regency	282	7	-	-	-	23

Sumber : : Dinas Tanaman Pangan, Hortikultura dan Perkebunan Kabupaten Malaka

Source

Tabel
Table

5.2.4

Produksi Tanaman Sayuran di Kabupaten Malaka Menurut Kecamatan dan Jenis Sayuran, 2018

Production of Vegetables in Malaka Regency by Sub-District and Type of Vegetable, 2018

(Ton)

Kecamatan <i>Sub-District</i>	Bawang Merah <i>Onion</i>	Cabe <i>Pepper</i>	Kentang <i>Potato</i>	Kubis <i>Cabbage</i>	Wortel <i>Carrot</i>	Cabe Rawit/ <i>Cayenne Pepper</i>
[1]	[2]	[3]	[4]	[5]	[6]	
Wewiku	192.25	1.8	-	-	-	1.1
Malaka Barat	1,159.86	2.7	-	-	-	1.3
Weliman	353.22	2.4	-	-	-	1.2
Rinhat	-	-	-	-	-	1.5
lo Kufeu	34.95	-	-	-	-	1.3
Sasita Mean	86.28	-	-	-	-	1.4
Malaka Tengah	150.09	3.4	-	-	-	1.8
Botin Leobebe	-	-	-	-	-	1.4
Laen Manen	-	-	-	-	-	1.6
Malaka Timur	48.18	-	-	-	-	1.6
Kobalima	-	2.5	-	-	-	1.2
Kobalima Timur	-	2.2	-	-	-	1.4
Kabupaten Malaka <i>Malaka Regency</i>	2,024.83	15	0	0	0	16.8

Tabel 5.2.5 **Produksi Buah-buahan di Kabupaten Malaka Menurut Kecamatan dan Jenis Sayuran, 2018**
Table 5.2.5 **Production of Fruits in Malaka Regency by Sub-District and Type of Vegetable, 2018**

(Ton)

Kecamatan Sub-District	Mangga Mango	Jambu Biji Guava	Jeruk Orange	Pisang Banana	Pepaya Papaya	Nanas Pineapple
[1]	[2]	[3]	[4]	[5]	[6]	[7]
Wewiku	-	-	-	-	-	-
Malaka Barat	-	-	-	-	-	-
Weliman	-	-	-	-	-	-
Rinhat	5,798	2,115	1,881	16,104	4,492	863
Io Kufeu	-	1,157	196	5,700	7,036	-
Sasita Mean	-	-	-	-	-	-
Malaka Tengah	50,200	1,200	8,300	268,009	3,000	6,660
Botin Leobele	-	-	-	-	-	-
Laen Manen	3,756	1,221	108	23,623	546	-
Malaka Timur	695	-	-	4,500	1,200	100
Kobalima	-	-	-	-	-	-
Kobalima Timur	566	419	455	3,454	3,831	9,890
Kabupaten Malaka Malaka Regency	61,015	6,112	10,940	321,390	20,105	17,513

Sumber : Dinas Tanaman Pangan, Hortikultura dan Perkebunan Kabupaten Malaka
 Source

5.3 PERKEBUNAN ESTATE CROPS

Tabel 5.3.1 Luas Areal dan Produksi Tanaman Kapuk Menurut Kecamatan di Kabupaten Malaka, 2018
Table 5.3.1 *Area and Production of Cotton in Malaka Regency by Sub-District, 2018*

Kecamatan Sub-District	Luas / Area (ha)			Jumlah luas Area Total of area (ha)	Jumlah Produksi Total Production (ton)
	Belum Menghasilkan Not Yet Yielding	Sudah Menghasilkan Yielding	Rusak Destroyed		
[1]	[2]	[3]	[4]	[5]	[6]
Wewiku	35	-	-	-	-
Malaka Barat	2	13	-	15	2
Weliman	4	10	-	14	2
Rinhat	15	15	-	30	4
Io Kufeu	5	5	-	10	2
Sasita Mean	2	8	-	10	1
Malaka Tengah	10	30	-	40	5
Botin Leobele	2	5	-	7	0.5
Laen Manen	-	-	-	-	-
Malaka Timur	5	25	-	30	4
Kobalima	-	-	-	-	-
Kobalima Timur	5	19	-	24	2
Kabupaten Malaka Malaka Regency	85	130	-	180	22.5

Sumber : : Dinas Tanaman Pangan, Hortikultura dan Perkebunan Kabupaten Malaka
Source

Tabel 5.3.2 Luas Areal dan Produksi Tanaman Kemiri di Kabupaten Malaka Menurut Kecamatan, 2018
Table 5.3.2 *Area and Production Candlenut in Malaka Regency by Sub-District, 2018*

Kecamatan Sub-District	Luas / Area (ha)			Jumlah luas Area Total of area (ha)	Jumlah Produksi Total Production (ton)
	Belum Menghasilkan Not Yet Yielding	Sudah Menghasilkan Yielding	Rusak Destroyed		
[1]	[2]	[3]	[4]	[5]	[6]
Wewiku	-	-	-	-	-
Malaka Barat	-	-	-	-	-
Weliman	150	20	15	173	9.8
Rinhat	400	330		720	358
lo Kufeu	80	75		100	11.25
Sasita Mean	50	100	5	150	100
Malaka Tengah	22	30	10	59	26
Botin Leobele	150	90		203	10.61
Laen Manen	10	13	4	25	6
Malaka Timur	128	188	3	319	84.6
Kobalima	35	70	4	101	68
Kobalima Timur	167	68		234	64.8
Kabupaten Malaka Malaka Regency	1,192	984	41	2,084	739.06

Sumber : : Dinas Tanaman Pangan, Hortikultura dan Perkebunan Kabupaten Malaka
 Source

Tabel 5.3.3 Luas Areal dan Produksi Tanaman Kelapa di Kabupaten Malaka Menurut Kecamatan, 2018
Table 5.3.3 *Area and Production Coconut in Malaka Regency by Sub-District, 2018*

Kecamatan Sub-District	Luas / Area (ha)			Jumlah luas Area Total of area (ha)	Jumlah Produksi Total Production (ton)
	Belum Menghasilkan Not Yet Yielding	Sudah Menghasilkan Yielding	Rusak Destroyed		
[1]	[2]	[3]	[4]	[5]	[6]
Wewiku	348	1,021	12	1,380	1,225
Malaka Barat	280	30	0	240	48
Weliman	290	598	10	898	190
Rinhat	75	61		131	77
lo Kufeu	25	19		19	23
Sasita Mean	1	22		23	27
Malaka Tengah	610	1,230	15	1,775	1,476
Botin Leobele	201	26		227	24
Laen Manen	18	20	8	46	24
Malaka Timur	31	370	12	413	370
Kobalima	141	235	20	346	260
Kobalima Timur	67	254		296	229
Kabupaten Malaka Malaka Regency	2,087	3,886	77	5,794	3,973

Sumber_ : : Dinas Tanaman Pangan, Hortikultura dan Perkebunan Kabupaten Malaka
 Source

Tabel 5.3.4 Luas Areal dan Produksi Tanaman Kopi di Kabupaten Malaka Menurut Kecamatan, 2018
Table 5.3.4 *Area and Production of Coffee in Malaka Regency by Sub-District, 2018*

Kecamatan Sub-District	Luas / Area (ha)			Jumlah luas Area <i>Total of area (ha)</i>	Jumlah Produksi <i>Total Production (ton)</i>
	Belum Menghasilkan <i>Not Yet Yielding</i>	Sudah Menghasilkan <i>Yielding</i>	Rusak <i>Destroyed</i>		
[1]	[2]	[3]	[4]	[5]	[6]
Wewiku	-	-	-	-	-
Malaka Barat	-	-	-	-	-
Weliman	-	-	-	-	-
Rinhat	-	-	-	-	-
Io Kufeu	2	15		17	3
Sasita Mean	1	4		5	
Malaka Tengah		5		5	1
Botin Leobele	-	-	-	-	-
Laen Manen	-	-	-	-	-
Malaka Timur	2	7	3	12	4.9
Kobalima	-	-	-	-	-
Kobalima Timur	2	2		4	1
Kabupaten Malaka Malaka Regency	7	33	3	43	9.9

Sumber : : Dinas Tanaman Pangan, Hortikultura dan Perkebunan Kabupaten Malaka
 Source

Tabel 5.3.5 Luas Areal dan Produksi Tanaman Jambu Mete di Kabupaten Malaka Menurut Kecamatan, 2018
Table 5.3.5 *Area and Production of Cashew Nut in Malaka Regency by Sub-District, 2018*

Kecamatan Sub-District	Luas / Area (ha)			Jumlah luas Areal Total of area (ha)	Jumlah Produksi Total Production (ton)
	Belum Menghasilkan Not Yet Yielding	Sudah Menghasilkan Yielding	Rusak Destroyed		
[1]	[2]	[3]	[4]	[5]	[6]
Wewiku	5	4	-	9	3.0
Malaka Barat	-	-	-	-	-
Weliman	141	20	15	176	9.0
Rinhat	74	3	-	77	2.0
Io Kufeu	70	13	-	83	4.0
Sasita Mean	70	10	-	80	4.0
Malaka Tengah	35	3	-	38	2.6
Botin Leobele	142	74	-	216	4.0
Laen Manen	159	6	-	165	13.2
Malaka Timur	37	22	2	61	52.0
Kobalima	250	52	-	302	23.0
Kobalima Timur	112	254	-	366	112.8
Kabupaten Malaka Malaka Regency	1,095	461	17	1573	229.6

Sumber_ : Dinas Tanaman Pangan, Hortikultura dan Perkebunan Kabupaten Malaka
 Source

Tabel 5.3.6 Luas Areal dan Produksi Tanaman Kakao di Kabupaten Malaka Menurut Kecamatan, 2018
Table 5.3.6 *Area and Production of Cocoa in Malaka Regency by Sub-District, 2018*

Kecamatan Sub-District	Luas / Area (ha)			Jumlah luas Area Total of area (ha)	Jumlah Produksi Total Production (ton)
	Belum Menghasilkan Not Yet Yielding	Sudah Menghasilkan Yielding	Rusak Destroyed		
[1]	[2]	[3]	[4]	[5]	[6]
Wewiku	180	12	18	210	2.40
Malaka Barat	2,535	965		13,965	507.00
Weliman	40	94	9	143	7.50
Rinhat	54	5		59	1.00
Io Kufeu	-	-	-	-	-
Sasita Mean	-	-	-	-	-
Malaka Tengah	6	12	8	26	4.00
Botin Leobele	-	-	-	-	-
Laen Manen	-	-	-	-	-
Malaka Timur	-	-	-	-	-
Kobalima	20	15		35	0.75
Kobalima Timur	1	2		3	0.5.
Kabupaten Malaka Malaka Regency	2,836	1,105	35	14,441	523.15

Sumber : : Dinas Tanaman Pangan, Hortikultura dan Perkebunan Kabupaten Malaka
 Source

Tabel 5.3.7 Luas Areal dan Produksi Tanaman Pinang di Kabupaten Malaka Menurut Kecamatan, 2018
Table 5.3.7 *Area and Production of Areca Palm in Malaka Regency by Sub-District, 2018*

Kecamatan Sub-District	Luas / Area (ha)			Jumlah luas Area Total of area (ha)	Jumlah Produksi Total Production (ton)
	Belum Menghasilkan Not Yet Yielding	Sudah Menghasilkan Yielding	Rusak Destroyed		
[1]	[2]	[3]	[4]	[5]	[6]
Wewiku	-	-	-	-	-
Malaka Barat	-	-	-	-	-
Weliman	65	21	1	87	2
Rinhat	5	21	2	26	3
Io Kufeu	-	20	-	20	3
Sasita Mean	-	-	-	-	-
Malaka Tengah	-	-	-	-	-
Botin Leobebe	-	-	-	-	-
Laen Manen	-	-	-	-	-
Malaka Timur	-	-	-	-	-
Kobalima	-	-	-	-	-
Kobalima Timur	-	-	-	-	-
Kabupaten Malaka Malaka Regency	70	62	3	133	8

Sumber_ : : Dinas Tanaman Pangan, Hortikultura dan Perkebunan Kabupaten Malaka
 Source

Tabel 5.3.8 Luas Areal dan Produksi Tanaman Jarak Pagar di Kabupaten Malaka Menurut Kecamatan, 2018
Table 5.3.8 *Area and Production of Jatropha curcas in Malaka Regency by Sub-District, 2018*

Kecamatan Sub-District	Luas / Area (ha)			Jumlah luas Area Total of area (ha)	Jumlah Produksi Total Production (ton)
	Belum Menghasilkan Not Yet Yielding	Sudah Menghasilkan Yielding	Rusak Destroyed		
[1]	[2]	[3]	[4]	[5]	[6]
Wewiku	1	2	-	3	-
Malaka Barat	-	-	-	-	-
Weliman	60	24	1	85	60.00
Rinhat	8	13	-	21	3.00
lo Kufeu	1	6	-	7	0.13
Sasita Mean	-	10	-	10	3.00
Malaka Tengah	5	6	1	12	2.00
Botin Leobele	72	22	4	98	0.10
Laen Manen	2	5	4	11	1.70
Malaka Timur	3	5	1	9	0.75
Kobalima	2	7	-	9	4.00
Kobalima Timur	3	7	-	10	3.50
Kabupaten Malaka Malaka Regency	157	107	11	275	78.18

Sumber : : Dinas Tanaman Pangan, Hortikultura dan Perkebunan Kabupaten Malaka
 Source

Tabel 5.3.9 Luas Areal dan Produksi Tanaman Tembakau di Kabupaten Malaka Menurut Kecamatan, 2018
Table 5.3.9 *Area and Production of Tobacco in Malaka Regency by Sub-District, 2018*

Kecamatan Sub-District	Luas / Area (ha)			Jumlah luas Area Total of area (ha)	Jumlah Produksi Total Production (ton)
	Belum Menghasilkan Not Yet Yielding	Sudah Menghasilkan Yielding	Rusak Destroyed		
[1]	[2]	[3]	[4]	[5]	[6]
Wewiku	-	-	-	-	-
Malaka Barat	-	-	-	-	-
Weliman	-	-	-	-	-
Rinhat	4	4	-	8	3.0
Io Kufeu	-	-	-	-	-
Sasita Mean	40	13	-	33	6.0
Malaka Tengah	-	-	-	-	-
Botin Leobele	2	2	-	4	0.2
Laen Manen	-	-	-	-	-
Malaka Timur	-	-	-	-	-
Kobalima	-	-	-	-	-
Kobalima Timur	-	-	-	-	-
Kabupaten Malaka Malaka Regency	46	19	0	45	9.2

Sumber : Dinas Pertanian dan Perkebunan Kabupaten Malaka
 Source

Tabel 5.3.10
Table

Luas Areal dan Produksi Tanaman Sirih Daun di Kabupaten Malaka Menurut Kecamatan, 2018
Area and Production of Betel Leaves in Malaka Regency by Sub-District, 2018

Kecamatan <i>Sub-District</i>	Luas / Area (ha)			Jumlah luas Area <i>Total of area (ha)</i>	Jumlah Produksi <i>Total Production (ton)</i>
	Belum Menghasilkan <i>Not Yet Yielding</i>	Sudah Menghasilkan <i>Yielding</i>	Rusak <i>Destroyed</i>		
[1]	[2]	[3]	[4]	[5]	[6]
Wewiku	-	-	-	-	-
Malaka Barat	-	-	-	-	-
Weliman	-	10	-	10	3
Rinhat	-	-	-	-	-
Io Kufeu	-	4	-	4	1
Sasita Mean	-	4	-	4	1
Malaka Tengah	5	15	-	20	6
Botin Leobebe	-	-	-	-	-
Laen Manen	-	-	-	-	-
Malaka Timur	1	4	-	5	2
Kobalima	-	-	-	-	-
Kobalima Timur	-	-	-	-	-
Kabupaten Malaka <i>Malaka Regency</i>	6	37	0	43	13

Sumber : Dinas Tanaman Pangan, Hortikultura dan Perkebunan Kabupaten Malaka
Source

Tabel
Table

5.3.11

Luas Areal dan Produksi Tanaman Sirih Buah di Kabupaten Malaka Menurut Kecamatan, 2018
Area and Production of Betel Fruits in Malaka Regency by Sub-District, 2018

Kecamatan <i>Sub-District</i>	Luas / Area (ha)			Jumlah luas Area <i>Total of area (ha)</i>	Jumlah Produksi <i>Total Production (ton)</i>
	Belum Menghasilkan <i>Not Yet Yielding</i>	Sudah Menghasilkan <i>Yielding</i>	Rusak <i>Destroyed</i>		
[1]	[2]	[3]	[4]	[5]	[6]
Wewiku	-	-	-	-	-
Malaka Barat	-	-	-	-	-
Weliman	-	-	-	-	-
Rinhat	-	-	-	-	-
Io Kufeu	-	-	-	-	-
Sasita Mean	25	15	-	40	-
Malaka Tengah	25	15	-	40	-
Botin Leobebe	-	-	-	-	-
Laen Manen	5	5	-	10	-
Malaka Timur	4	6	-	10	-
Kobalima	-	-	-	10	-
Kobalima Timur	5	5	-	-	-
Kabupaten Malaka <i>Malaka Regency</i>	64	46	-	110	-

Sumber_ : Dinas Tanaman Pangan, Hortikultura dan Perkebunan Kabupaten Malaka
Source

**Tabel
Table**

5.3.12

Luas Areal dan Produksi Tanaman Asam di Kabupaten Malaka Menurut Kecamatan, 2018

Area and Production of Tamarind in Malaka Regency by Sub-District, 2018

Kecamatan <i>Sub-District</i>	Luas / Area (ha)			Jumlah luas Area <i>Total of area (ha)</i>	Jumlah Produksi <i>Total Production (ton)</i>
	Belum Menghasilkan <i>Not Yet Yielding</i>	Sudah Menghasilkan <i>Yielding</i>	Rusak <i>Destroyed</i>		
[1]	[2]	[3]	[4]	[5]	[6]
Wewiku	-	-	-	-	-
Malaka Barat	-	-	-	-	-
Weliman	-	-	-	-	-
Rinhat	-	20	-	20	5
Io Kufeu	-	-	-	-	-
Sasita Mean	-	15	-	15	5
Malaka Tengah	-	-	-	-	-
Botin Leobebe	-	-	-	-	-
Laen Manen	-	-	-	-	-
Malaka Timur	-	-	-	-	-
Kobalima	-	-	-	-	-
Kobalima Timur	-	-	-	-	-
Kabupaten Malaka <i>Malaka Regency</i>	-	35	-	35	10

Sumber : : Dinas Tanaman Pangan, Hortikultura dan Perkebunan Kabupaten Malaka

Source

5.4 PETERNAKAN LIVESTOCK HUSBANDRY

Tabel
Table

5.4.1

Jumlah Ternak di Kabupaten Malaka Menurut Kecamatan dan Jenis Ternak, 2018

Numbers of Livestocks in Malaka Regency by Sub-District and Kind of Livestock, 2018

(Ekor)

Kecamatan Sub-District	Kuda Horse	Sapi Cow	Kerbau Buffalo	Kambing Goat	Domba Sheep	Babi Pig
[1]	[2]	[3]	[4]	[5]	[6]	[7]
Wewiku	-	7,460	4	431		4,681
Malaka Barat	-	5,356	1	202		12,652
Weliman	2	3,877		3708		9,509
Rinhat	2	8,361	2	2219		7,047
Io Kufeu	6	5,561		1285		3,998
Sasita Mean	3	8,016	4	289		5,139
Malaka Tengah	8	10,948	43	316		20,187
Botin Leobele	3	4,662		4112		2,438
Laen Manen	10	8,940	100	10,785		8,136
Malaka Timur	8	5,240	131	480		5,818
Kobalima	9	6,256	51	297		7,319
Kobalima Timur	20	4,207	101	1,605		4,888
Kabupaten Malaka Malaka Regency	71	78,884	437	25729	0	91,812

Sumber_ Dinas Ketahanan Pangan dan Perikanan Kabupaten Malaka
Source

Banyaknya Ternak Unggas di Kabupaten Malaka Menurut Kecamatan dan Jenis Ternak, 2018

Tabel 5.4.2
Table

Numbers of Poultry in Malaka Regency by Sub-District and Kind of Poultry, 2018

(Ekor)

Kecamatan Sub-District	Ayam Kampung Chicken	Ayam Petelor Laying Hens*)	Ayam Pedaging Broiler*)	Bebek/ Itik/Angsa Duck
[1]	[2]	[3]	[4]	[5]
Wewiku
Malaka Barat
Weliman
Rinhat
Io Kufeu
Sasita Mean
Malaka Tengah
Botin Leobele
Laen Manen
Malaka Timur
Kobalima
Kobalima Timur
Kabupaten Malaka Malaka Regency

Keterangan : ... data tidak tersedia

Sumber_ : Dinas Ketahanan Pangan dan Perikanan Kabupaten Malaka

Source

Jumlah Ternak dan Unggas di Kabupaten Malaka yang dipotong di RPH dan di Luar RPH Menurut Bulan dan Jenis Ternak, 2018

Tabel
Table

5.4.3

Numbers of Slaughtered Livestocks and Poultrys in Malaka Regency Which Slaughtered In and Outside of Slaughtering House by Month and Kind of Livestock, 2018

(Ekor)

Bulan Month	Sapi Cow		Kerbau Buffalo		Kambing Goat		Babi Pig		Ayam Chicken
	RPH	NRPH	RPH	NRPH	RPH	NRPH	RPH	NRPH	
[1]	[2]	[3]	[4]	[5]	[6]	[7]	[8]	[9]	[10]
01. Januari/ January	85	-	-	-	-	-	12	-	-
02. Februari/ February	82	-	-	-	-	-	9	-	-
03. Maret/ March	86	-	-	-	-	-	9	-	-
04. April/ April	86	-	-	-	-	-	6	-	-
05. Mei/ May	88	-	-	-	-	-	8	-	-
06. Juni/ June	91	-	-	-	-	-	7	-	-
07. Juli/ July	100	-	-	-	-	-	11	-	-
08. Agustus/ August	102	-	-	-	-	-	10	-	-
09. September/ September	91	-	-	-	-	-	8	-	-
10. Oktober/ October	94	-	-	-	-	-	7	-	-
11. Nopember/ November	87	-	-	-	-	-	7	-	-
12. Desember/ December	90	-	-	-	-	-	12	-	-
Jumlah/ Total	1,082	-	-	-	-	-	106	-	-

Sumber_ : Dinas Ketahanan Pangan dan Perikanan Kabupaten Malaka
Source

5.5 PERIKANAN FISHERY

Jumlah Nelayan dan Jumlah Rumah Tangga Perikanan Laut di Kabupaten Malaka Menurut Kategori Usaha, 2018

Tabel 5.5.1 *Numbers of Fisherman and Marine Fishery Household in Malaka Regency by Business Category, 2018*

Kategori Usaha <i>Business Category</i>	Jumlah Nelayan <i>Numbers of Fisherman</i>	Rumah tangga perikanan <i>Marine fishery household</i>
[1]	[2]	[3]
1. Nelayan Penuh/ <i>Fulltime Fisherman</i>	317	639
2. Nelayan sambilan utama/ <i>Main Side Job</i> as Fisherman	47	94
3. Nelayan sambilan tambahan/ <i>Additional</i> <i>Job as Fisherman</i>	633	1266
Jumlah/Total	997	1,999

Sumber_ Dinas Ketahanan Pangan dan Perikanan Kab Malaka
Source

Tabel
Table

5.5.2

Jumlah Perahu/Kapal Penangkap Ikan di Kabupaten Malaka Menurut Tipe, 2017-2018

Numbers of Marine Fishing Boat in Malaka Regency by Type, 2017-2018

Tipe/Type	2017	2018
[1]	[2]	[3]
1. Perahu Tanpa Motor / <i>Non Powered Boat</i>	200	215
- Jukung / <i>Dogout Boat</i>	140	145
- Perahu Kecil / <i>Small Boat</i>	60	70
- Perahu Sedang / <i>Medium Boat</i>	-	-
- Perahu Besar / <i>Big Boat/Ship</i>	-	-
2. Perahu Motor Tempel / <i>Out Board Motorboat</i>	500	510
3. Kapal Motor/ <i>Inboard Motorboat</i>	30	36
- 0 - 5 GT	30	36
- 6 - 10 GT	-	-
- 10 GT ke atas / <i>10 GT and Over</i>	-	-
Jumlah/Total	730	761

Sumber : Dinas Ketahanan Pangan dan Perikanan Kab Malaka

Source

Tabel 5.5.3 Jumlah Alat Penangkapan Ikan di Kabupaten Malaka Menurut Tipe, 2017-2018
Table 5.5.3 *Numbers of Marine Fishing Gear in Malaka Regency by Type, 2017-2018*

Jenis Alat Type of Gear	2017	2018
[1]	[2]	[3]
1. Pukat Kantong / <i>Basket Scine</i>	-	-
2. Pukat Cincin / <i>Ring Scine</i>	-	-
3. Jaring Insang / <i>Gill Net</i>	1,251	1,280
- Jaring Insang Hanyut/ <i>Drift Gill Net</i>	820	830
- Jaring Insang Lingkar/ <i>Circle Gill Net</i>	-	-
- Jaring Insang Tetap/ <i>Fixed Gill Net</i>	-	-
- Jaring Klitik/ <i>Klitik Net</i>	431	450
- Jaring Tiga Lapis/ <i>Trammel Net</i>	-	-
4. Jaring Angkat/ <i>Lifted Net</i>	-	-
- Bagan Tancap	-	-
- Bagan Rakit/Perahu	-	-
5. Pancing / <i>Pole and line</i>	206	217
- Rawai Tuna	-	-
- Rawai Hanyut Lainnya Selain Rawai Tuna	-	-
- Rawai Tetap	-	-
- Rawai Tetap Dasar	55	57
- Pancing Huhate/ <i>Pool and Line</i>	-	-
- Pancing Tonda	141	145
- Pancing Ulur	10	15
- Pancing Tegak	-	-
- Pancing Cumi	-	-
- Pancing Lainnya	-	-

Tabel 5.5.3 Lanjutan
Table Continued

Jenis Alat <i>Type of Gear</i>	2017	2018
[1]	[2]	[3]
6. Perangkap	120	125
- Sero (termasuk kelong)	-	-
- Jermal	-	-
- Bubu	120	125
- Perangkap Lainnya	-	-
7. Alat Pengumpul dan Alat Perangkap	135	140
- Alat Pengumpul Rumput Laut	-	-
- Alat Perangkap Kerang	-	-
- Alat Penangkap Teripang (Ladung)	-	-
- Alat Penangkap Kepiting	135	140
8. Muroami	-	-
9. Jala Lempar	135	150
10. Garpu, Tombak, Lainnya	-	-
Jumlah/ Total	1,847	1,912

Sumber_ : Dinas Ketahanan Pangan dan Perikanan Kab Malaka
Source

Tabel 5.5.4 *Produksi Perikanan Menurut Sub Sektor di Kabupaten Malaka,2017-2018*
Table *Production of Fisheries by Sub Sector in Malaka Regency,2016-2017*

	(Ton)	
Sub Sektor/ Sub Sector	2016	2017
[1]	[2]	[3]
1. Perikanan Laut / <i>Sea Fishery</i>	507	510
2. Perikanan Darat / <i>In Land Fishery</i>	757	805
- Perairan Umum / <i>Open Water</i>	-	-
- Tambak / <i>Brackish Water Pond</i>	722	755
- Kolam / <i>Fresh Water Pond</i>	35	50
- Sawah / <i>Wet land</i>	-	-
- Air Laut (rumput laut) / <i>Sea Water Pond</i>	-	-

Sumber_ : Dinas Ketahanan Pangan dan Perikanan Kab Malaka
 Source

Tabel 5.5.5 Luas dan Produksi Budidaya Perikanan Darat di Kabupaten Malaka Menurut Kategori Usaha, 2018
Table 5.5.5 *Numbers of Fisherman and Marine Fishery Household in Malaka Regency by Category , 2018*

Kategori Category	Luas Area (Hektar)	Produksi Production (Ton)
[1]	[2]	[3]
1. Kolam / <i>Fresh Water Pond</i>	10	10
2. Tambak / <i>Brackish Water Pond</i>	150	46
3. Perairan Umum / <i>Open Water</i>	-	-
4. Air laut (rumput laut)/ <i>Sea Water</i>	-	-
Jumlah/Total	190	56

Sumber : Dinas Ketahanan Pangan dan Perikanan Kab Malaka
 Source

Tabel 5.5.6 Banyaknya Produksi Perikanan Laut di Kabupaten Malaka Menurut Jenis Ikan , 2018
Table 5.5.6 *Production of Sea Fisheries in Malaka Regency by Sub-District and Fish Species, 2018*

Jenis Ikan / <i>Fish Species</i>	Produksi / <i>Production</i> (Ton)
[1]	[2]
IKAN PELAGIS KECIL	A
01. Tembang	75.0
02. Tembang Kobi	-
03. Tembang Kaleng	-
04. Teri	4.5
05. Terbang	11.0
06. Belanak	12.0
07. Bentong	10.0
08. Layang	15.0
09. Selar	13.0
10. Kembung	25.5
11. Talang-Talang	-
12. Tetengkek	3.5
13. Alu-alu	10.5
14. Julung-julung	5.0
15. Selanget	-
16. Cendro	-
17. Siro	-
18. Terubuk	-
19. Lemuru	6.5
20. Bawal Hitam	3.5
21. Kapas-kapas	-
22. Ikan Sebelah	1.7
23. Manyung	1.0
24. Daun Bambu	1.0
25. Layar, Parang-parang	2.0
26. Ikan Lainnya	13.5
IKAN PELAGIS BESAR	109
1. Tuna	28.5
2. Ekor Kuning	35.0
3. Cakalang	15.0
4. Tongkol	21.5
5. Tenggiri	9.0

Tabel 5.5.6 Lanjut
Table 5.5.6 Continued

Jenis Ikan / Fish Species	Produksi / Production (Ton)
[1]	[2]
IKAN DEMERSAL	61.0
1. Kerapu Karang	-
2. Kerapu Lumpur	1.0
3. Kerapu Sunu	1.0
4. Kerapu Balong	1.0
5. Pinjalo	0.5
6. Kurisi	-
7. Biji Nangka	-
8. Pari	-
9. Kwee	15.5
10. Kakap Merah	11.0
11. Kakap Putih	9.0
12. Lencam	-
13. Gerot-gerot	21.0
14. Cucut	1.0
MOLUSCA	8.4
1. Cumi-Cumi	1.0
2. Gurita	-
3. Kerang Hijau	3.9
4. Kerang Darah	1.0
5. Tiram	2.5
6. Semping	-
CRUSTACEA	67.9
1. Udang Putih	31.5
2. Udang Windu	20.5
3. Udang Barong	-
4. Udang Krosok	-
5. Kepiting Bakau	15.9
Jumlah / Total	460.5

Sumber : Dinas Ketahanan Pangan dan Perikanan Kab Malaka
Source

Tabel 5.5.7 **Banyaknya Produksi Perikanan Menurut Kecamatan dan Sub Sektor Perikanan, 2018**
Table 5.5.7 **Numbers of Fisheries Production by Sub-District and Fishery Sub Sector, 2018**

Kecamatan Sub-District	Perikanan Laut/ Sea Fishery	Perikanan Darat/ Inland Fishery		Jumlah/ Total
		Tambak/ Brackish Water Pond	Air Tawar/ Fresh Water	
		[3]	[4]	
[1]	[2]	[3]	[4]	[5]
Wewiku	72.3	1.5	0.50	74.3
Malaka Barat	115.5	0.9	0.75	117.15
Weliman	-	-	0.50	0.5
Rinhat	-	-	0.35	0.35
Io Kufeu	-	-	0.40	0.4
Sasita Mean	-	-	0.50	0.5
Malaka Tengah	314.2	3.5	0.75	318.45
Botin Leobebe	-	-	0.80	0.8
Laen Manen	-	-	0.50	0.5
Malaka Timur	-	-	0.60	0.6
Kobalima	74.5	1.5	151.20	227.2
Kobalima Timur	43.5	-	87.00	130.5
Kabupaten Malaka Malaka Regency	620	7.4	243.85	871.25

Sumber : Dinas Ketahanan Pangan dan Perikanan Kab Malaka
 Source

5.6 KEHUTANAN FORESTRY

Rencana Luas Kawasan Hutan Menurut Pola Tata Guna Hutan dan Kecamatan di Kabupaten Malaka, 2018

Tabel 5.6.1
Table

Planning Forestry Area by it Function and Sub-District in Malaka Regency, 2018

Kecamatan <i>Sub-District</i>	Hutan Lindung <i>Protected Forest</i>	Hutan Tetap <i>Permanent Forest</i>	Hutan Produksi <i>Production Forest</i>	Cagar Alam <i>Original Forest</i>	<i>(Hektar)</i>
					Suaka Marga Satwa <i>Natural Park</i>
[1]	[2]	[3]	[4]	[5]	[6]
Wewiku	-	-	-	-	-
Malaka Barat	-	-	-	-	-
Weliman	-	-	-	-	-
Rinhat	2,241.97	-	2562.07	-	-
Io Kufeu	-	-	-	-	-
Sasita Mean	-	-	-	-	-
Malaka Tengah	-	-	-	3,181.38	4,548.16
Botin Leobebe	-	-	-	-	-
Laen Manen	-	-	3083.80	-	-
Malaka Timur	1169.22	-	-	-	-
Kobalima	858.63	-	-	-	-
Kobalima Timur	1484.09	-	-	-	-
Kabupaten Malaka <i>Malaka Regency</i>	5,753.91	6,050	5,645.87	3,181.38	4,548.16

Tabel 5.6.1 Lanjutan
Table 5.6.1 Continued

(Hektar)				
Kecamatan Sub-District	Taman Burung Bird Park	Taman Wisata Theme Parks	Hutan yang Dapat Dikonversi Converted Forestry	Jumlah Total
[1]	[2]	[3]	[4]	[5]
Wewiku	-	-	-	-
Malaka Barat	-	-	-	-
Weliman	-	-	-	-
Rinhat	-	-	-	4,804.04
Io Kufeu	-	-	-	-
Sasita Mean	-	-	-	-
Malaka Tengah	-	-	-	7,729.54
Botin Leobele	-	-	-	-
Laen Manen	-	-	-	3,083.80
Malaka Timur	-	-	-	1,169.22
Kobalima	-	-	-	858.63
Kobalima Timur	-	-	-	1,484.09
Kabupaten Malaka Malaka Regency	-	-	-	19,129.32

Sumber : Dinas Kehutanan Kabupaten Malaka
Source Forestry Forest of Malaka Regency

Tabel 5.6.2 *Produksi Hasil Hutan Menurut Jenis Hasil Hutan di Kabupaten Malaka, 2018*
Table *Forest Production by Kind of Forest Product in Malaka Regency, 2018*

Jenis Hasil Hutan <i>Kind of Forest Product</i>	satuan <i>Unit</i>	Produksi <i>Numbers of Production</i>	Harga/Unit <i>(Rupiah)</i>	Nilai Produksi <i>Value (Rp 000,-)</i>
[1]	[2]	[3]	[4]	[5]
A. Kayu-kayuan, Arang dan Pohon/ <i>Woods, Charcoal, and tree</i>				
1. Kayu jati bulat / <i>Taekwood Log</i>	M ³	361.81	1,000,000	36,8,10,000
2. Kayu jati olahan/ <i>Processed Taekwoods</i>	M ³	1520.4	2,500,000	3,801,000,000
3. Kayu rimba bulat/ <i>Log Timber</i>	M ³	-	-	-
4. Kayu rimba campuran/ <i>Mixed Timber</i>	M ³	276.64	1,850,000	511,784,000
5. Kayu indah (mahoni dan lamtoro gung)/ <i>Mahogany and Lamtoro</i>	M ³	578.37	2,000,000	1,156,740,000
6. Kayu cendana pilihan/ <i>Selected Sandalwood</i>	M ³	-	-	-
7. Kayu cendana campuran/ <i>Mixed Sandalwood</i>	Kg	-	-	-
8. Mupuk Kelapa/ <i>Coconut Beam</i>	Kg	-	-	-
9. Kayu Kemiri/ <i>Papi Woods</i>	M ³	151.77	1,850,000	280,774,500
B. Non Kayu, Kulit dan Daun/ <i>Non Woods, Bark and leaf</i>				
01. Kemiri biji/ <i>Hazelnut</i>	Kg	-	-	-
02. Kemiri isi/ <i>Candlenut</i>	Kg	-	-	-
03. Asam biji/ <i>Tamarind</i>	Kg	-	-	-
04. Asam isi/ <i>Tamarind Kernel</i>	Kg	-	-	-
05. Lilin/ <i>Wox</i>	Kg	-	-	-
06. Madu/ <i>Honey</i>	Ltr	-	-	-
07. Nuri/ <i>Popinjay</i>	Ekor	-	-	-
08. Siri Hutan/ <i>Betel</i>	Kg	-	-	-
09. Ules	-	-	-	-

Sumber_ : Dinas Kehutanan Kabupaten Malaka
 Source *Forestry Forest of Malaka Regency*

Rumah tangga /
Household
33 667

Publik / Public
517

Bisnis dan Industri /
Business and Industry
2709

Sosial / Social
2716

PELANGGAN PLN / CUSTOMERS OF PLN
2016

PENJELASAN TEKNIS

1. Industri Manufaktur adalah suatu kegiatan ekonomi yang melakukan kegiatan mengubah suatu barang dasar secara mekanis, kimia, atau dengan tangan sehingga menjadi barang jadi/ setengah jadi dan atau barang yang kurang nilainya menjadi barang yang lebih tinggi nilainya, dan sifatnya lebih dekat kepada pemakai akhir. Termasuk dalam kegiatan ini industri dan pekerjaan perakitan.
2. Perusahaan atau usaha industri adalah suatu unit usaha yang melakukan kegiatan ekonomi, bertujuan menghasilkan barang atau jasa, terletak pada suatu bangunan atau lokasi tertentu, dan mempunyai catatan administrasi tersendiri mengenai produksi dan struktur biaya serta ada seorang atau lebih yang bertanggung jawab atas usaha tersebut.
3. Perusahaan Listrik Negara (PLN) adalah perusahaan listrik milik Negara yang mempunyai aktivitas kegiatan pembangkitan, transmisi, dan distribusi tenaga listrik.
4. Perusahaan Air Bersih adalah perusahaan yang mempunyai aktivitas dalam penampungan, penjernihan, dan penyaluran air bersih kepada rumah tangga,

TECHNICAL NOTES

1. *Manufacturing Industry is an economic activity that processing basic goods mechanically, chemically, or manually into final or intermediate goods. It is also defined as activity that processing lower value goods into higher value goods as final or intermediate products. Those activities include services for manufacturing and assembling.*
2. *A manufacturing establishment is a production unit that engaged in economic activities in propose to produce goods or services, located at a building or a certain location, has separated administration record about products and cost structure, and has a person or more that responsible to those activities.*
3. *State Electricity Company (PLN) is a electricity company owed by state, that has activities for electricity production, transmission, and electricity distribution.*
perusahaan industri, atau pengguna komersial lainnya.
4. *Water Supply Company (PDAM) is a company which has several activities such as collecting,*

purifying, and distributing clean water to households, industrial establishment, or other commercial users.

5. Jumlah listrik/air bersih yang terjual adalah banyaknya listrik/ air bersih yang disalurkan kepada para pelanggan.
6. Konstruksi adalah suatu kegiatan yang hasil akhirnya berupa bangunan/ kostruksi yang menyatu dengan lahan tempat kedudukannya. Hasil kegiatan konstruksi antara lain : gedung, jalan, jembatan, terowongan, bangunan air dan drainase, bangunan sanitasi, rel dan jembatan kereta api, dll.
7. Perusahaan adalah suatu badan yang melakukan kegiatan ekonomi, bertujuan menghasilkan barang/ jasa tertentu, dan mempunyai catatan admistrasi tersendiri. Badan perusahaan konstruksi dapat berbentuk PT, CV, Firma, PT (Persero), BUMN/ BUMD.
8. Kualifikasi perusahaan merupakan garis pokok pengelompokan kegiatan sektor konstruksi. Ada 4 jenis golongan, yaitu :
 - a. Perorangan : batas nilai suatu kegiatan 0-50 Juta rupiah.
 - b. K (kecil) : batas nilai suatu kegiatan 0-1 miliar rupiah.

5. *Sold Electricity/ clean water are total of electricity/ clean water which distributed to costumers.*

6. *Construction is an activity to build construction buildings which integrated with their location. The results of construction activities are building, road, bridge, tunnel subway, viaduct and drainage, sanitary, railway and rail bridge, etc.*

7. *Establishment is an economic activities unit produce certain goods or services located in a physical building, has separated administration record about products and cost structure. The type of legal entity of construction establishment could be limited company, limited partnership, firm government company (local and national).*

- c. M (menengah) : batas nilai suatu kegiatan 1-10 miliar rupiah.
- d. B (besar) : batas nilai suatu kegiatan 1 miliar sampai dengentak terbatas.

8. *Establishment qualification is the main line of construction sector*

classification. There are 4 kind of groups :

- a. *Individual : value range of one project is 0-50 Million Rupiah.*
 - b. *K (small) : value range of one project is 0-1 Billion Rupiah.*
 - c. *M (medium) : value range of one project is 1-10 Billion Rupiah.*
 - d. *B (big) : value range of one project is 1 Billion Rupiah up to unlimited.*
9. *Pertambangan adalah suatu kegiatan pengambilan endapan bahan galian berharga dan bernilai ekonomis dari dalam kulit bumi, di bawah permukaan bumi, dan di bawah permukaan air.*

9. *Mining is an activity of taking valued quarrying material from within the earth layer, under earth surface, and under water level.*

ULASAN**DESCRIPTION**

- Pada tahun 2018, perkembangan usaha industry di Kabupaten Malaka sebanyak usaha. Terdiri dari usaha besar, usaha menengah, dan usaha kecil
- Status berbadan hukum pada tahun 2018 sebanyak berbadan hukum terdiri dari ... PT.... koperasi, CV dan perorangan
- Pada tahun 2018, jumlah pelanggan listrik meningkat dari tahun ke tahun. Jumlah pelanggan listrik bertambah kurang lebih pelanggan. PT PLN memproduksi Kwh untuk memenuhi kebutuhan pelanggan PLN
- *For 2014, trend of establishment of industry in Malaka regency was 3111 establishment. There was 8 big establishments, 23 medium establishmenst, and 3080 small and micro industries.*
- *Based on type of enterprise for 2014, that has 3169 enterprise. Which has 3 PTs, 6 cooperative enterprise, 25 CVs and 3078 personal enterprises*
- *For 2015, number of electricity customers has increased from year to year. Number of electricity customers increased 959 customers. State Electrical Company Branch of Atanbua produced 52 592 830 Kwh to satisfy 39 609 electricy customer's needs.*

Grafik
Graphic

6.1 Jumlah Industri Menurut Golongan Industri di Kabupaten Malaka, 2017
Numbers of Industry by Type of Industry in Malaka Regency, 2017

Sumber : Dinas Perindustrian dan Perdagangan di Kabupaten Malaka
Source : Manufacturing and Trade Office of Malaka Regency

Grafik
Graphic

6.2

Perkembangan Jumlah Pelanggan dan Pemakaian Listrik PLN di Kabupaten Malaka/Belu, 2017-2018

Development of PLN Electricity Consumption in Malaka/Belu Regency, 2017-2018

Sumber : Perusahaan Listrik Negara Ranting Atambua
Source State Electrical Company Branch of Atambua

6.1 PERINDUSTRIAN INDUSTRY

Perkembangan Jumlah Perusahaan/Usaha Industri yang Menurut Golongan Usaha dan Bentuk Badan Hukum di Kabupaten Malaka, 2015-2018

Tabel
Table

6.1.1

Trend of Establishments /Enterprises of Industry by Type of Establishments and Enterprises in Malaka Regency, 2015-2018

Keterangan Detail	2015	2016	2017
[1]	[2]	[3]	[4]
I. Menurut Golongan Usaha / Type of Establishments			
1. Perusahaan Besar/ <i>Big Establishment</i>	6	6	8
2. Perusahaan Menengah/ <i>Medium Establishment</i>	22	22	23
3. Perusahaan Kecil dan Mikro/ <i>Small and Micro Establishment</i>	3046	3 078	3 080
Jumlah/Total I	3074	3 106	3 111
II. Menurut Bentuk Badan Hukum / Type of Enterprise			
1. PT.	2	2	3
2. Koperasi/ <i>Cooperative</i>	-	-	63
3. CV	31	31	25
4. Firma (Fa)	-	-	-
5. Perorangan/ <i>Personal</i>	3041	3 073	3 078
6. Badan Usaha Lain (BUL)/ <i>Other Establishment</i>	-	-	-
Jumlah/Total II	3074	3 106	3 169

Sumber_ : Dinas Perindustrian dan Perdagangan Kabupaten Malaka
Source *Manufacturing and Trade Office of Malaka Regency*

6.2 ENERGI
ENERGY

Perkembangan Jumlah Pelanggan dan Pemakaian Listrik PLN Menurut Cabang/ranting PLN di Kabupaten Malaka/Belu, 2017-2018

Tabel 6.2.1
Table

Development of PLN Costumers and Electricity Consumption by Sub Branch in Malaka/Belu Regency, 2017-2018

PLTD/Sub Ranting Sub Branch	Pelanggan Costumers		Pemakaian Electricity Consumption (KWH)	
	2017	2018	2017	2018
[1]	[2]	[3]	[4]	[5]
1. Atambua (*1)	15,873		28,653,303	
2. Atapupu (*1)	1,697		1,770,678	
3. Naitimu (*1)	4,000		3,377,300	
4. Silawan (*1)	614		1,233,252	
5. Boas (*1)	1,383		888,168	
6. Manleten (*1)	2,420		2,166,676	
7. Haekesak (*1)	884		684,511	
8. Kaputu (*1)	1,651		1,063,538	
9. Betun (*2)	8,861		10,493,954	
10. Besikama (*2)	3,094		2,449,532	
11. Kobalima (*2)	2,068		2,081,819	
12. Lamaknen	1,743		1,148,395	
13. Biudukfoho	839		561,141	
Jumlah / Total	45,127		56,571,181	

Sumber : Perusahaan Listrik Negara Ranting Atambua
Source : State Electrical Company Branch of Atambua

Keterangan : (*1) Interkoneksi dengan Atambua/ *Inter-connected with Atambua*

(*2) Interkoneksi dengan Betun/ *Inter-connected with Betun*

*) Mulai tahun 2012 Ranting Haekesak dan Kaputu interkoneksi dengan Ranting Atambua/ *Since 2012 Haekesak and Kaputu Sub-Branch was inter-connected with Atambua Sub-Branch*

BAB / CHAPTER

7

PERDAGANGAN

TRADE



PENJELASAN TEKNIS

1. Sektor perdagangan merupakan sektor yang sangat strategis dalam mata rantai aktivitas ekonomi karena berperan sebagai mediator antara rumah tangga (konsumen) dan produsen.
2. Perdagangan atau perniagaan adalah kegiatan tukar menukar barang atau jasa atau keduanya dari satu orang atau badan usaha ke orang atau badan usaha lainnya dan mendapatkan sesuatu sebagai gantinya dari pembeli.
3. Sebagai jaringan distribusi yang melayani kebutuhan masyarakat baik untuk barang konsumtif maupun produktif maka segala kebijakan di sektor perdagangan selalu diarahkan untuk menjamin penyebaran serta ketersediaan berbagai barang kebutuhan tersebut secara lebih merata dengan harga yang dapat dijangkau oleh daya beli masyarakat.

TECHNICAL NOTES

1. *Trade sector is one of strategic sector in economic activities because it has important role as mediator between household (consumer) and producer.*
2. *Trade is the transfer of ownership of goods and services from one person or entity to another by getting something in exchange from buyer.*
3. *As distribution network which serve public needs in both consumptive goods and productive goods, trade sector policy always directed to assure distribution and availability of goods needs will more throughout with reachable price.*

ULASAN

DESCRIPTION

- Sarana perdagangan di Kabupaten Malaka pada tahun 2016 mengalami perubahan dibandingkan tahun 2015 yaitu sebanyak 28 pasar.
- Pada tahun 2018, Perum BULOG Atambua menyalurkan beras untuk Kabupaten Malaka sebanyak ,,,,,,,, kg, terdiri dari PNS/POLRI/TNI sebanyak ,, kg, RASKIN ,,,,,,,, kg.
- *Trade facilities in Malaka Regency for 2016 has differences than 2015. There was 28 market*
- *Numbers of rice commodities that distributed by users was --- 60 kgs for civil servants, 2 787 300 kgs for RASKIN.*

Grafik 7.1 Sarana Perdagangan Menurut Jenis di Kabupaten Malaka, 2018
Graphic 7.1 *Trade Facilities by Type in Malaka Regency, 2018*

Sumber_ : Dinas Perindustrian dan Perdagangan Kabupaten Malaka
Source *Industry and Trade Service of Malaka Regency*

**7 PERDAGANGAN
TRADE**

Banyaknya Perusahaan/Usaha Sektor Perdagangan Menurut Jenis Usaha dan Kecamatan di Kabupaten Malaka, 2018

Tabel
Table

7.1

Numbers of Establishment by Trade Scale and Sub- District in Malaka Regency, 2018

Kecamatan <i>Sub-District</i>	Perdagangan Besar <i>Large Scale</i>	Perdagangan Menengah <i>Medium Scale</i>	<i>Swa- layan</i>	Perdagangan Kecil <i>Small Scale</i>	Rumah Makan <i>Restau- rant</i>	<i>Hotel</i>	Jumlah <i>Total</i>
[1]	[2]	[3]	[4]	[5]	[6]	[7]	[8]
Wewiku							
Malaka Barat							
Weliman							
Rinhat							
Io Kufeu							
Sasita Mean							
Malaka Tengah							
Botin Leobele							
Laen Manen							
Malaka Timur							
Kobalima							
Kobalima Timur							

**Kabupaten Malaka
Malaka Regency**

Sumber : Dinas Perindustrian, dan Perdagangan Kabupaten Malaka

Source : *Industry and Trade Services of Malaka Regency*

Data terbaru tidak tersedia / *The current data's not available*

Banyaknya Komoditi Beras yang Disalurkan Menurut Kelompok Penggunaannya dan Bulan di Kabupaten Malaka, 2018

Tabel 7.4
Table

Numbers of Rice Commodities that Distributed by Users and Month in Malaka Regency, 2018

(Kilogram)				
Bulan Month	PNS/POLRI/ TNI	RASKIN	Pedagang/ Usaha Lainnya/ Other trader	Jumlah Total
[1]	[2]	[3]	[4]	[5]
01. Januari/ <i>January</i>				
02. Pebruari/ <i>February</i>				
03. Maret/ <i>March</i>				
04. April/ <i>April</i>				
05. Mei/ <i>May</i>				
06. Juni/ <i>June</i>				
07. Juli/ <i>July</i>				
08. Agustus/ <i>August</i>				
09. September/ <i>September</i>				
10. Oktober/ <i>October</i>				
11. Nopember/ <i>November</i>				
12. Desember/ <i>December</i>				

Jumlah/ Total

Sumber : Perum Bulog Atambua
Source *Bulog of Atambua*

Tabel 7.5 Banyaknya Sarana Perdagangan Menurut Jenis dan Kecamatan di Kabupaten Malaka, 2018
Table 7.5 *Numbers of Trade Facilities by Type and Sub- District in Malaka Regency, 2018*

Kecamatan <i>Sub-District</i>	Pasar Umum/ <i>Public Market</i>	Pasar Desa/ <i>Village Market</i>	Jumlah/ <i>Total</i>
[1]	[2]	[3]	[4]
Wewiku			
Malaka Barat			
Weliman			
Rinhat			
Io Kufeu			
Sasita Mean			
Malaka Tengah			
Botin Leobele			
Laen Manen			
Malaka Timur			
Kobalima			
Kobalima Timur			
Jumlah / Total			

Sumber_ : Dinas Perindustrian, dan Perdagangan Kabupaten Malaka
Source Industry and Trade Services of Malaka Regency

59 236

1453

2043



Jalan Kabupaten
Regency Road
330,23 KM



Jalan Negara
State Road
66,58 KM



Jalan Provinsi
Province road
57,30KM

46,4 %

Jalan Rusak /
Damaged Road

Jalan Kondisi Baik /
Good and Moderate Road

53,6 %

PENGIRIMAN LEWAT KANTOR PDS / *Postal Mailed, Money and Good Through Post Office*



2 886 surat/mail



352 kg



Rp 1 61 150 000

PENJELASAN TEKNIS

1. Data transportasi meliputi :
 - a. Panjang Jalan
 - b. Angkutan Darat
 - c. Angkutan Laut
 - d. Angkutan Udara
2. Kendaraan Bermotor adalah setiap kendaraan yang digerakkan oleh peralatan teknik yang ada pada kendaraan tersebut, biasanya digunakan untuk angkutan orang atau barang di atas jalan raya selain kendaraan yang berjalan di atas rel. kendaraan bermotor yang dicatat adalah semua jenis kendaraan bermotor kecuali kendaraan bermotor milik TNI/Polri dan Korps Diplomatik.
3. Mobil penumpang adalah setiap kendaraan bermotor yang dilengkapi dengan tempat duduk untuk sebanyak-banyaknya delapan orang, tidak termasuk tempat duduk pengemudi, baik dilengkapi atau tidak dilengkapi bagasi.
4. Mobil bis adalah setiap kendaraan bermotor yang dilengkapi dengan tempat duduk untuk lebih dari delapan orang, tidak termasuk tempat duduk untuk pengemudi, baik dilengkapi bagasi atau tidak.

TECHNICAL NOTES

1. *Transportation data are :
 - a. Length of Road
 - b. Land Transportation
 - c. Sea Transportation
 - d. Air Transportation*
2. *Motor vehicles are kind of vehicle motorized by machine set up in those vehicles. Usually they are used for transporting peoples and goods on road except vehicles that moving on railways line. The data cover all kind of motor vehicles except those belong to Indonesia Army/ Police and Diplomatic Corps.*
3. *Passenger cars are any motor vehicles with maximal eight seats excluding driver seat. It can be completed with baggage.*
4. *Buses are passenger cars having seats for more than eight seats, excluding driver seat. It can be completed with baggage.*

5. Mobil truk adalah setiap kendaraan bermotor yang digunakan untuk angkutan barang, selain mobil penumpang, mobil bis, dan kendaraan bermotor roda dua.
 6. Data panjang jalan Negara dan Provinsi bersumber dari Kementerian Pekerjaan Umum. Sedangkan jalan Kab/Kota bersumber dari Dinas Pekerjaan Umum Kab/Kota.
 7. Sumber data transportasi berasal dari masing-masing instansi terkait, dikumpulkan oleh Badan Pusat Statistik (BPS) setiap bulan/tahun.
 8. Kantor Pos adalah pemberi pelayanan pengiriman barang, uang, dsb dari suatu tempat ke tempat yang lain. Pengguna pelayanan biasanya diharuskan menempel perangko yang cukup pada sampul surat, kartu pos, pos wesel, warkat pos, paket, dsb.
 9. Telekomunikasi adalah setiap pemancaran, pengiriman dan atau penerimaan dari setiap informasi dalam bentuk tanda-tanda, isyarat, tulisan, gambar, suara, dan bunyi melalui system kawat, optic, radio
5. *Trucks are any motor vehicles used to transport goods excluding passenger cars, buses, and motorcycles.*
 6. *Length of state and Province roads data were taken from The Ministry of Public Works, while Length of regency roads data were taken from Regency Public Works Office.*
 7. *Transportation data are taken from relevant institutions and compiled by BPS monthly/yearly.*
 8. *Post office is an establishment dealing with the delivery of goods, letters, money, etc. from one place to another place. Service users usually put postage stamps on envelope and postcard or are charged with amount of money in obtaining services such as money order, aerogramme, package post, etc.*
- atau system elektromagnetik lainnya.

9. *Telecommunication activity includes transmitting, delivering and receiving information in shape of mark, signal, article, picture, sound and voice through strand of wire system, optic, radio or other electromagnetic system.*

10. Wisatawan (turis) adalah setiap pengunjung yang mengunjungi suatu wilayah di luar tempat tinggalnya, tinggal paling sedikit 24 jam, akan tetapi tidak lebih dari satu tahun di tempat yang dikunjungi, dengan maksud antara lain : berlibur, rekreasi, olah raga, bisnis, menghadiri pertemuan, studi, dan kunjungan dengan alasan kesehatan, dll.
11. Tingkat penghunian kamar hotel adalah persentase banyaknya malam kamar yang dihuni terhadap banyaknya malam kamar yang tersedia.
12. Hotel tidak berbintang yaitu hotel yang tidak memenuhi persyaratan yang telah ditentukan, seperti fisik, bentuk pelayanan, kualifikasi tenaga kerja, jumlah kamar, dll.
- 10. Tourist is an visitor who visiting an others location that far from he/she usually lives and stay there minimal 24 hours but not more than a year whit purpose such as pleasure, recreation, sport, business, attending meeting/conference, study, and health reason, etc.*
- 11. Room occupancy rate is the number of room night occupied divided by number of room night available multiplied by 100 percent.*
- 12. Non star-rated hotel is an hotel that don't meet standard specification regarding physical requirements, service provide, manpower qualification, number of room available, etc*

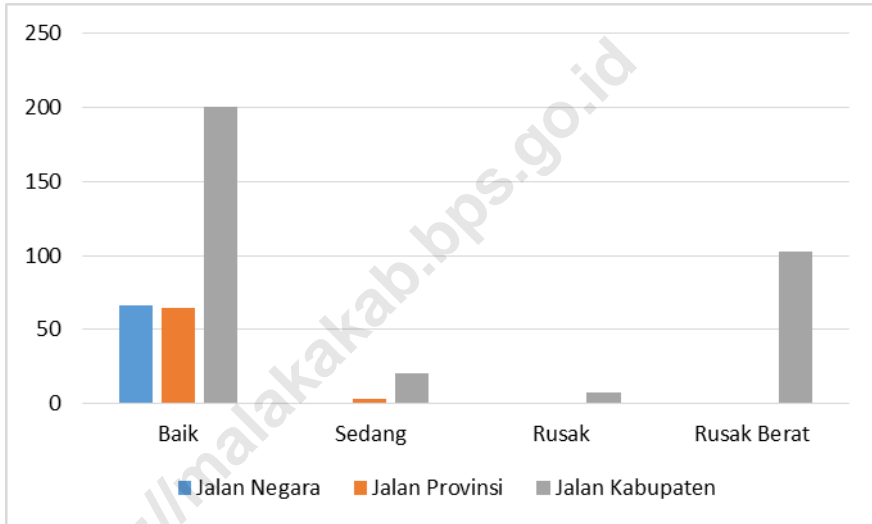
ULASAN

DESCRIPTION

- | | |
|--|---|
| <ul style="list-style-type: none"> • Panjang jalan Kabupaten Malaka mencapai 484.195 Km. • Berdasarkan kondisi jalan, keadaan jalan di Kabupaten Malaka terkategori menjadi 3 yaitu kondisi baik, sedang, rusak, rusak berat dan tidak dirinci • Kondisi jalan di Kabupaten Malaka Km dalam keadaan rusak berat dan hanya km yang termasuk jalan kategori baik. • Jumlah kendaraan bermotor di Kabupaten Malaka mengalami peningkatan persen dibanding tahun 2017. | <ul style="list-style-type: none"> • <i>Road length of Malaka Regency was 484.195 kilometers.</i> • <i>By its road condition, in Malaka Regency is classified to 3 condition, good, moderate, damaged, badly damaged, and unclassified condition</i> • <i>Road condition in Malaka Regency is about 201,14 kilometers which classified badly damaged condition. Then only 116,67 kilometers was a good condition.</i> • <i>Number of motor vehicles in Malaka Regency was increasing 9,41% than 2014.</i> |
|--|---|

Grafik
Graphic

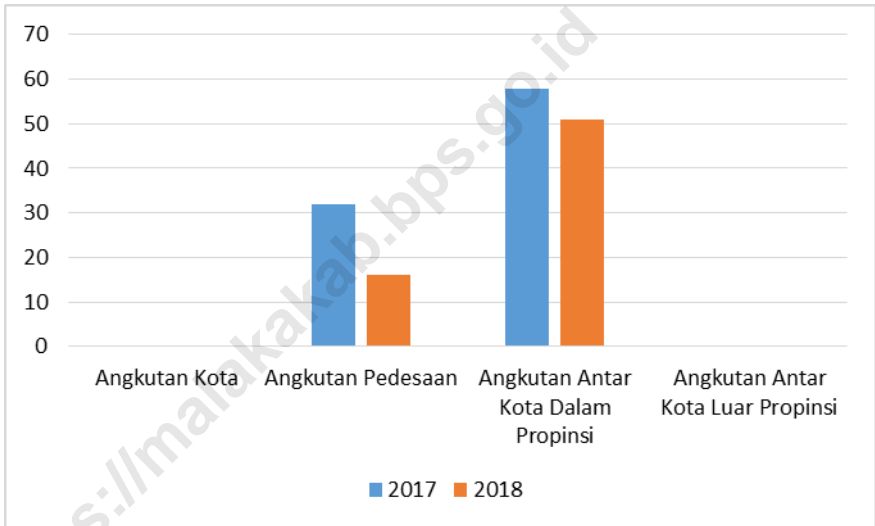
8.1 Panjang Jalan Menurut Kondisi Jalan di Kabupaten Malaka, 2018
Length of Road by Condition in Malaka Regency, 2018



Sumber_ : Dinas Kimpraswil Kabupaten Malaka
Source : Department of Infrastructure, Malaka Regency

Grafik
Graphic

8.2 Banyaknya Mobil dan Bus Angkutan Penumpang Menurut Trayek di Kabupaten Malaka, 2017 - 2018
Numbers of Car and Bus of Passenger by Route in Malaka Regency, 2017-2018



Sumber_ : Kepolosian Resort Belu
Source Resort Police Office of Belu

**8.1 TRANSPORTASI
TRANSPORTATION**

Perkembangan Panjang Jalan Menurut Keadaan dan Status Jalan di Kabupaten Malaka, 2017-2018

Tabel 8.1.1
Table

Trend of Road Length by Condition and Status in Malaka Regency, 2017-2018

Keterangan <i>Detail</i>	(Kilometer)					
	Jalan Negara <i>State road</i>		Jalan Propinsi <i>Province road</i>		Jalan Kabupaten <i>Regency road</i>	
	2017	2018	2017	2018	2017	2018
[1]	[2]	[3]	[4]	[5]	[6]	[7]
I. JENIS PERMUKAAN/ SURFACE CLASSIFICATION						
1. Diaspal / Hotmix	66.58	66.58	50.0	67.70	221.08	220.60
2. Krikil / Gravel	-	-	7.3	0.23	109.15	108.13
3. Tanah / Earth	-	-	-	-	-	1.5
4. Tidak dirinci/ <i>Unclassified</i>	-	-	-	-	-	-
J U M L A H I	66.58		57.30	67.93	330.23	330.23
II. KONDISI JALAN/ ROAD CONDITION						
1. Baik / Good	66.58	66.58	33.00	64.15	171.94	200.13
2. Sedang / Moderate	-	-	20.30	3.00	9.30	19.95
3. Rusak / Damaged	-	-	-	0.55	17.34	7.55
4. Rusak Berat /Badly <i>Damaged</i>	-	-	4.00	0.23	131.65	102.60
5. Tidak dirinci/ <i>Unclassified</i>	-	-	-	-	-	-
J U M L A H II	66.58	66.58	57.30		330.23	330.23
III. KELAS JALAN/ ROAD CLASSIFICATION						
1. Kelas I	66.58	66.58	-	-	-	-
2. Kelas II	-	-	57.30	67.93	-	-
3. Kelas III	-	-	-	-	-	-
4. Kelas III A	-	-	-	-	-	-
5. Kelas III B	-	-	-	-	-	-
6. Kelas III C	-	-	-	-	330.23	330.23
7. Tidak dirinci/ <i>Unclassified</i>	-	-	-	-	-	-
J U M L A H III	66.58	66.58	57.30		330.23	330.23

Sumber : Dinas Pekerjaan Umum Penataan Ruang, Perumahan Rakyat dan Kawasan Permukiman Kabupaten Malaka

Banyaknya Kendaraan Bermotor di Kabupaten Malaka/Belu Menurut Jenis Kendaraan, 2018

Tabel 8.1.2
Table

Numbers of Motor Vehicles in MalakaBelu regency by Type of Motor Vehicles, 2018

Jenis Kendaraan <i>Type of Vehicles</i>	2018
[1]	[2]
1. Sepeda Motor/ <i>Motorcycle</i>	
2. Sedan / <i>Sedan</i>	
3. Jep/ <i>Jeep</i>	
4. Bus dan Sejenisnya/ <i>Bus and One Kind of</i>	
5. Pick Up	
6. Truck, Water Tank	
7. Alat Besar/Berat/ <i>Machine</i>	
8. Station Wagon	
9. Ambulance	
10. Double Cabin	
11. Lainnya/ <i>Others</i>	

JUMLAH/TOTAL

Sumber : Kepolisian Resort Belu
Source Resort Police Office of Belu

Tabel 8.1.3 Banyaknya Pelanggaran dan Kecelakaan Lalu Lintas di Kabupaten Malaka/Belu, 2018
Table Numbers of Delinquency and Traffic Accident in Malaka/Belu Regency, 2018

Jenis Pelanggaran <i>Type of Delinquency</i>	2018
[1]	[2]
01. Pelanggaran/ <i>Delinquency</i>	
- tilang/ <i>ticketed</i>	
- non tilang/ <i>non ticketed</i>	
- kecelakaan / <i>accident</i>	
02. Korban	
- mati / <i>death</i>	
- luka berat / <i>seriously</i>	
- luka ringan / <i>light</i>	

Sumber_ : Kepolisian Resort Belu
Source Resort Police Office of Belu

Banyaknya SIM,STNK,dan BPKB yang dikeluarkan Resort Kepolisian Kabupaten Malaka/Belu, 2018

Tabel 8.1.4
Table

Numbers of Driving and Vehicles License Issued by Type in Malaka/Belu Regency, 2018

Jenis Surat <i>Type of License</i>	2018
[1]	[2]
01. Surat ijin mengemudi / <i>Driving License</i>	
- A	
- A umum/ <i>General A</i>	
- B I	
- B I umum/ <i>General BI</i>	
- B II	
- C	
02. STNK	
03. BPKP	

Sumber : Kepolisian Resort Belu

Source : *Resort Police Office of Belu*

Tabel 8.1.5 **Banyaknya Mobil dan Bus Angkutan Penumpang Menurut Trayek di Kabupaten Malaka, 2017-2018**
Table 8.1.5 *Numbers of Car and Bus of Passenger by Route in Malaka Regency, 2017-2018*

Trayek Route	2017	2018
[1]	[2]	[3]
01. Angkutan kota/ <i>Urban Transportation</i>	-	-
02. Angkutan pedesaan/ <i>Rural Transportation</i>	32	16
03. Angkutan antar kota dalam propinsi/ <i>Inter-Town Transportation in Province</i>	58	51
04. Angkutan antar kota antar propinsi/ <i>Inter-Town Transportation Inter-Province</i>	-	-
Jumlah / Total	90	67

Sumber : Dinas Perhubungan dan Lingkungan Hidup Kabupaten Malaka
Source Department of Transportation, Malaka Regency

Tabel 8.1.6 Banyaknya Mobil Barang Menurut Jenis dan Sifat di Kabupaten Malaka, 2018
Table 8.1.6 *Numbers of Luggage Vehicle by Type and Characteristic in Malaka Regency, 2018*

Jenis Type	Jumlah Total
[1]	[4]
01. Truk / Truck	196
02. Truk Mini / Mini Truck	6
03. Pick-up	139
04. Tangki / Water Tank	21
Jumlah / Total	362

Sumber : Dinas Perhubungan dan Lingkungan Hidup Kabupaten Malaka
Source : Department of Transportation, Malaka Regency

**8.2 POS DAN KOMUNIKASI
POST AND TELECOMMUNICATION**

Banyaknya Surat Yang dikirim lewat Kantor Pos di Kabupaten Malaka Menurut Triwulanan dan Jenis Surat, 2018

Tabel 8.2.1 *Numbers of Postal Mailed by Quarter and Type of Postal Mailed in Malaka Regency, 2018*
Table

Triwulan Quarter	Surat Yang Dikirim <i>Postal Mailed</i>			Jumlah Total
	Biasa General Mail	Kilat Express Mail	Tercatat Registered Mail	
[1]	[2]	[3]	[4]	[5]
I	12	217	2	231
II	10	435	7	452
III	7	185	8	200
IV	11	321	9	341
Jumlah /Total	40	1158	26	1224

Sumber_ : PT. Pos Indonesia, Betun
Source *Indonesia Post Office, Betun*

Tabel 8.2.2 Banyaknya Uang Yang diweselkan lewat Kantor Pos di Kabupaten Malaka Menurut Triwulanan, 2016-2018
Table *Much of Money That Posted Through Post Office in Malaka Regency by Quarter, 2016-2018*
(Rupiah)

Triwulan Quarter	2016	2017	2018
[1]	[2]	[3]	[4]
I	322,525,000	158,350,000	178,667,000
II	376,250,000	150,750,000	1,263,722,000
III	384,725,000	218,150,000	167,582,000
IV	477,650,000	386,100,000	260,745,000
Jumlah /Total	1,561,150,000	913,350,000	1,870,716,000

Sumber : PT. Pos Indonesia, Betun
Source Indonesia Post Office, Betun

Tabel 8.2.3 Banyaknya Barang yang Dipaketkan lewat Kantor Pos di Kabupaten Malaka Menurut Triwulanan, 2016-2018
Table 8.2.3 *Numbers of Goods Shipped Through Post Office in Malaka Regency Quarterly, 2016-2018*

(Kilogram)

Triwulan Quarter	2016	2017	2018
[1]	[2]	[3]	[4]
I	80	210	105
II	98	285	233
III	71	492	327
IV	103	438	341
Jumlah /Total	352	1,428	1,006

Sumber : PT. Pos Indonesia, Betun
Source : Indonesia Post Office, Betun

Jumlah Sambungan Telepon Yang Disambung Menurut Jenis Pelanggan dan Wilayah di Kabupaten Malaka, 2018

Tabel 8.2.4
Table

Numbers of Telephone Subscribers by Subscriber Type and Area in Malaka Regency, 2018

Wilayah Area	Pemerintah/ Government	Swasta / Perorangan Private	Jumlah/ Total
[1]	[2]	[3]	[4]
Betun	36	181	217

Sumber : Kantor Cabang Telekomunikasi Betun

Source : Telecommunication Office Branch Betun

8.3 PARIWISATA TOURISM

Jumlah Wisatawan Asing dan Domestik yang Berkunjung Menurut Bulan di Kabupaten Malaka/Belu, 2018

Tabel 8.3.1 *Number of Foreign and Domestic Tourists Who Visited Malaka/Belu Regency by Month, 2018*

Bulan / Month	Wisatawan/Tourist				Jumlah Total	
	Asing/ Foreign		Domestik/ Domestic		L/M	P/F
	L/M	P/F	L/M	P/F		
[1]	[2]	[3]	[4]	[5]	[6]	[7]
Januari / January						
Februari / February						
Maret / March						
April / April						
Mei / May						
Juni / June						
Juli / July						
Agustus / August						
September / September						
Oktober / October						
Nopember / November						
Desember / December						
JUMLAH/ TOTAL						

Sumber : Survei Inbound-Outbound Tourist, BPS Kabupaten Belu
 Source : Survei Inbound-Outbound Tourist Survey, Statistics of Belu Regency

Tabel 8.3.2 **Potensi Objek Wisata di Kabupaten Malaka, 2018**
Table 8.3.2 **Potency of Tourism Object in Malaka Regency, 2018**

Objek Wisata/ <i>Tourism Object</i>	Keterangan/ <i>Explanation</i>
[1]	[2]
Perkampungan Adat Tuaninu Taisuni	Objek wisata minat khusus di Kecamatan Malaka Timur Desa Kusa
Ksadan Bolan	Objek wisata minat khusus di Kecamatan Malaka Tengah Desa Fahiluka
Rumah Adat Loro Dirma	Objek wisata minat khusus di Kecamatan Malaka Timur Desa Sanleo
PerkampunganAdat Wekumu	Objek Wisata Minat Khusus di Kecamatan Malaka Timur Desa Babulu
Bukit Cinta	Objek Wisata Alam di Kecamatan Kobalima Timur, Desa Alas Utara
Danau Mantasi	Objek wisata alam di Kecamatan Sasitamean Desa Babotin
Pantai Masin Lulik	Objek wisata alam di Kecamatan Kobalima Desa Litamali
Teluk Hasan Maubesi	Objek wisata alam di Kecamatan Kobalima Desa Litamali
Kolam Weluli	Objek wisata alan di Kecamatan Kobalima Timur Desa Alas Selatan
Kolam Saluhu	Objek wisata alan di Kecamatan Kobalima Timur Desa Alas Selatan
Pantai Motadikin	Objek wisata alam di Kecamatan Malaka Tengah Desa Fahiluka
Bendungan Benenain	Objek wisata alam di Kecamatan Malaka Tengah Desa Kakaniuk
Perkampungan Adat Kamanasa	Objek wisata minat khusus di Kecamatan Malaka Tengah Desa Kamanasa
Gua Maria Laurdes Betun	Objek wisata minat khusus di Kecamatan Malaka Tengah Desa Wehali
Mata Air Wematan Maromak Oan Laran	Objek wisata alam di Kecamatan Malaka Tengah Desa Wehali
Mata Air Weliman	Objek wisata alam di Kecamatan Weliman Desa Laleten

Tabel 8.3.2 Lanjutan
Table 8.3.2 *Continued*

Objek Wisata/ <i>Tourism Object</i>	Keterangan/ <i>Explanation</i>
[1]	[2]
Gua Kelelawar	Objek wisata alam di Kecamatan Malaka Barat Desa Umatoos
Pantai Abudenok	Objek wisata alam di Kecamatan Malaka Barat Desa Umatoos
Pantai Beirasi	Objek wisata alam di Kecamatan Malaka Barat Desa Rabasa
Pantai Taberek	Objek wisata alam di Kecamatan Wewiku Desa Alkani
Danau Nanebot	Objek wisata alam di Kecamatan Rinhat Desa Aidois
Gua Maria Laurdes Haitimuk	Objek wisata minat khusus di Kecamatan Weliman Desa Haitimuk
Tempat Penangkaran Rusa	Objek wisata minat khusus di Kecamatan Weliman Desa Haitimuk
Pantai Raihenek	Objek Wisata alam di Kecamatan Kobalima, Desa Litamali
Pantai Loodik	Objek Wisata alam di Kecamatan Kobalima, Desa Litamali
Pantai Wemasa	Objek Wisata alam di Kecamatan Kobalima, Desa Litamali
Ksadan Haitimuk	Objek wisata budaya di Kecamatan Weliman Desa Haitimuk
Ksadan Maebiku	Objek wisata budaya Kecamatan Malaka Timur Desa Sanleo
Tafatik Loro Haitimuk	Objek wisata budaya di Kecamatan weliman
Sonaf lo Kufeu	Objek wisata budaya Kecamatan lo Kufeu Desa Tunabesi
Sonaf Asmanule	Objek wisata budaya Kecamatan Sasita Mean Desa Manulea
Sonaf Tesa	Objek wisata budaya Kecamatan Laen Manen Desa Naukekusa

Tabel 8.3.2 Lanjutan
Table 8.3.2 Continued

Objek Wisata/ <i>Tourism Object</i>	Keterangan/ <i>Explanation</i>
[1]	[2]
Sonaf Leobele	Objek wisata budaya Kecamatan Botin Leobele Desa Kereana
Sonaf Babotin	Objek wisata budaya Kecamatan Botin Leobele Desa Babotin Maemina
Sonaf Butero	Objek wisata budaya Kecamatan Malaka Timur Desa Kusa
Sonaf Numponi	Objek wisata budaya Kecamatan Laen Manen Desa Bonibais
Sonaf Rafau	Objek wisata budaya Kecamatan Laen Manen Desa Bonibais
Tafatik Dirma	Objek wisata budaya Kecamatan Malaka Timur Desa Dirma
Tafatik Laran	Objek wisata budaya Kecamatan Malaka Tengah Desa Wehali
Tafatik Lasaen	Objek wisata budaya Kecamatan Malaka Barat Desa Lasaen,
Tafatik Umalor	Objek wisata budaya Kecamatan Malaka Tengah Desa Umalor
Tafatik Liurai Kamanasa (Be Mau)	Objek wisata budaya Kecamatan Malaka Tengah Desa Kamanasa
Uma Kota	Objek wisata budaya Kecamatan Kobalima Desa Lakekun
Loro Lakekun	Objek wisata budaya di Kecamatan Kobalima, Desa Lakekun
Pantai Lamea	Objek wisata alam di Kecamatan Wewiku, Desa Lamea
Kampung Adat Loomota	Objek wisata budaya di Kecamatan Malaka Barat Desa Umatoo

Sumber : Dinas Kebudayaan dan Pariwisata Kabupaten Malaka

Source : *Tourism and Cultural Office of Malaka Regency*

**Tabel
Table**

8.3.3

Banyaknya Akomodasi Hotel/Losmen, Jumlah Kamar, dan Tempat Tidur Menurut Kecamatan di Kabupaten Malaka, 2018

Numbers of Hotel/Lodgings, Rooms, and Beds by Sub-District in Malaka Regency, 2018

Kecamatan <i>Sub-District</i>	2017		
	Hotel, Losmen/ <i>Hotel, Lodging</i>	Kamar/ <i>Rooms</i>	Tempat Tidur/ <i>Beds</i>
[1]	[5]	[6]	[7]
Wewiku			
Malaka Barat			
Weliman			
Rinhat			
Io Kufeu			
Sasita Mean			
Malaka Tengah			
Botin Leobebe			
Laen Manen			
Malaka Timur			
Kobalima			
Kobalima Timur			

**Kabupaten Malaka
*Malaka Regency***

Sumber_ : Badan Pusat Statistik Kabupaten Belu

Source *BPS – Statistics of Belu Regency*

Banyaknya Tamu Menurut Kewarganegaraan dan Rata-Rata Tingkat Penghunian Kamar di Kabupaten Malaka, 2018

Tabel 8.3.4
Table

Numbers of Guest by Citizen and Occupancy Rate of Hotel in Malaka Regency, 2018

Kecamatan <i>Sub-District</i>	Banyaknya Tamu <i>Numbers of Guest</i>		Jumlah <i>Total</i>	Rata-Rata Tingkat Penghunian Kamar Room <i>Occupancy Rate</i>
	WNA <i>Foreigner</i>	WNI <i>Indonesian</i>		
[1]	[2]	[3]	[4]	[5]
Wewiku				
Malaka Barat				
Weliman				
Rinhat				
Io Kufeu				
Sasita Mean				
Malaka Tengah				
Botin Leobele				
Laen Manen				
Malaka Timur				
Kobalima				
Kobalima Timur				

**Kabupaten Malaka
*Malaka Regency***

Sumber : Badan Pusat Statistik Kabupaten Belu

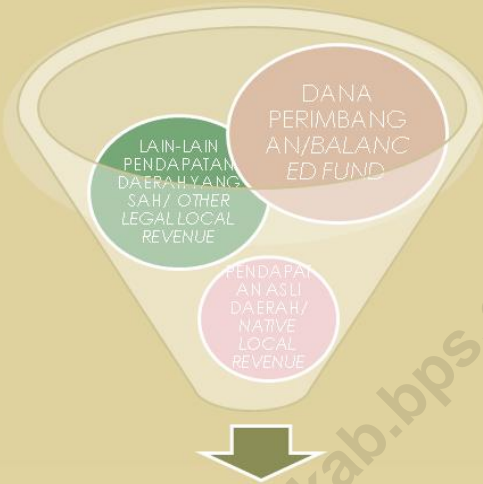
Source : BPS – Statistics of Belu Regency

Tabel 8.3.5 Banyaknya Hotel dan Restoran/Rumah Makan di Kabupaten Malaka, 2018
Numbers of Hotels and Restaurant in Malaka Regency, 2018

Kecamatan <i>Sub-District</i>	<i>Hotel</i>		Restoran/Rumah Makan <i>Restaurant</i>
	Berbintang <i>A Star-Rated Hotel</i>	Tidak Berbintang <i>Non Star-Rated</i>	
[1]	[2]	[3]	[4]
Wewiku			
Malaka Barat			
Weliman			
Rinhat			
Io Kufeu			
Sasita Mean			
Malaka Tengah			
Botin Leobebe			
Laen Manen			
Malaka Timur			
Kobalima			
Kobalima Timur			

Kabupaten Malaka
Malaka Regency

Sumber : Badan Pusat Statistik Kabupaten Belu
Source BPS – Statistics of Belu Regency



DANA PERIMBANGAN/BALANCED FUND

"pendapatan daerah kabupaten malaka sebesar / local Revenue Malaka Reg Rp 758 557 210 533" (Juta/Millions)

Rp 399 juta/millions

Belanja Langsung / Direct Expenditure

Rp 411 juta/millions

Belanja Tidak Langsung / Indirect Expenditure

Realisasi pajak / Realization Tax Revenue 95%



Laju inflasi Kab Malaka 2014-2016 / Inflation Rate Malaka Regency

PENJELASAN TEKNIS

TECHNICAL NOTES

1. Data penerimaan dan pengeluaran daerah Kabupaten Malaka diperoleh dari hasil survei Keuangan Daerah (K2) yang dilakukan setiap tahun.
 2. Data harga yang disajikan meliputi:
 - a. Harga eceran beberapa jenis barang yang masih tergabung Kabupaten Belu
 - b. Indeks Harga Konsumen (IHK) dan Laju Inflasi
 3. Rata-rata harga eceran beberapa jenis barang diolah dari hasil survey harga bulanan yang dilakukan oleh BPS Kabupaten Belu.
 4. Indeks Harga Konsumen (IHK) yang merupakan indicator inflasi di Indonesia mencakup 7 kelompok yaitu : bahan makanan; makanan jadi, minuman, rokok, dan tembakau; perumahan, air, listrik, gas, dan bahan bakar; sandang; kesehatan; pendidikan, rekreasi dan olahraga; transport, komunikasi, dan jasa keuangan.
 5. Data statistic perbankan bersumber dari Bank Indonesia.
1. *Realization of Malaka Regency revenue and expenditure taken from yearly Regional Financial Survey (K2).*
 2. *Price statistics data cover :*
 - a. *Retail price of many kind commodities which include Belu Regency*
 - b. *Consumer Price Index (CPI) and Inflation Rate*
 3. *The average of retail price is compiled from monthly price survey conducted by BPS of Belu Regency.*
 4. *The Consumer Price Index (CPI) which is indicator of inflation rate in Indonesia consisted into 7 groups, they are foodstuff; food, beverage, and tobacco products; housing, water, electricity, gas, and fuel; clothes; health; education, recreation, and sport; transportation, communication, and financial services.*
 5. *Banking statistics are obtained from the Bank Indonesia.*

6. Koperasi adalah badan usaha yang beranggotakan orang seseorang atau badan hukum koperasi dengan melandaskan kegiatannya berdasarkan prinsip koperasi sekaligus sebagai gerakan ekonomi rakyat yang berdasar atas asas kekeluargaan.

6. *Cooperative is an establishment that its members are people or establishments with legal status of cooperative and its activities based on family principle.*

<https://malakakab.bps.go.id>

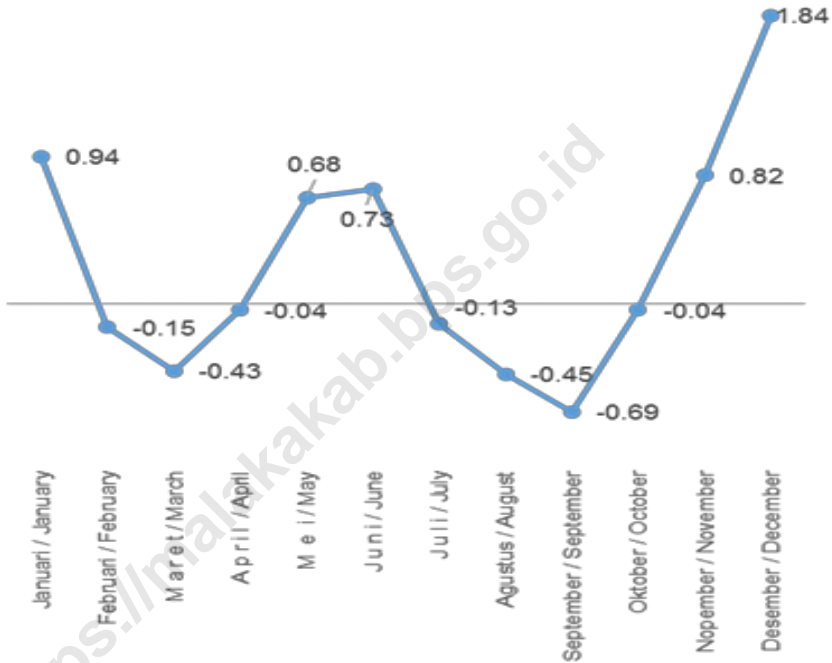
ULASAN

DESCRIPTION

- Pendapatan daerah Kabupaten Malaka tahun 2018 sebesar ---- Rp ,,....., Pendapatan daerah sebagian besar didapat dari dana perimbangan daerah.
- Yang dapat direalisasikan dari pajak sekitar ,, persen dari total target penerimaan pajak
- Jumlah bank yang merupakan unit pembantu berjumlah 6 bank. Berdasarkan data Bank Indonesia posisi kredit perbankan di Kabupaten Belu/Malaka berada pada Rp ,,....., Kondisi ini mengalami penurunan 97,82 persen dibanding tahun lalu
- *In Malaka Regency, Local revenue was Rp ,,....., The biggest domination of local revenue has gotten by balanced fund.*
- *The Realization of Tax Revenue was about 95 % to all local tax revenue.*
- *Amount of bank in Malaka Regency's about 6 banks. Based on Bank of Indonesia, credit postion of banking set on Rp,,....., million. It's lower 97,82 % than 2014.*

Grafik
Graphic

9.1 Laju Inflasi per Bulan di Kabupaten Malaka/Belu, 2018
Inflation Rate per month in Malaka/Belu Regency, 2018



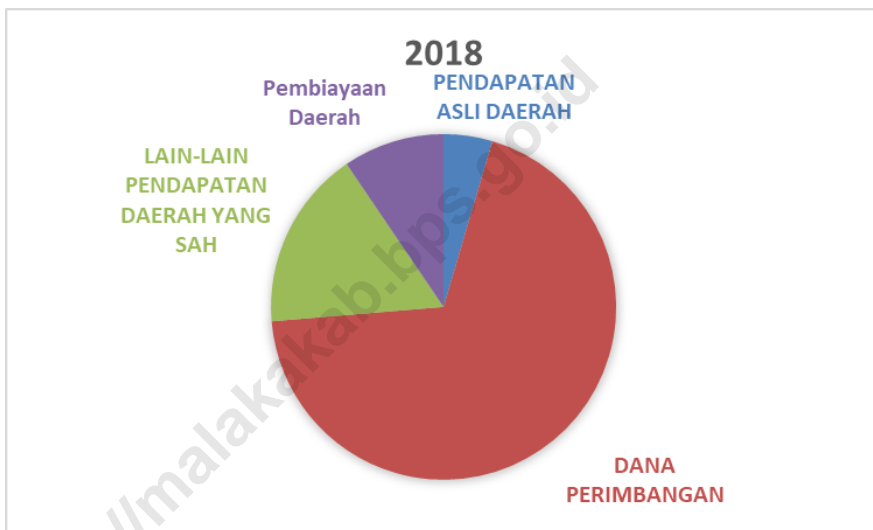
Sumber_ : BPS Kabupaten Belu
Source Statistics of Belu Regency

Grafik
Graphic

9.2

Persentase Penerimaan Daerah Menurut Komponen Pos Penerimaan di Kabupaten Malaka (Juta Rupiah), 2018

Percentage of Local Revenue by Post Component in Malaka Regency (Million Rupias), 2018



Sumber : Survei Keuangan Pemerintah Daerah Malaka

Source : *Survey of Local Government Finance, Malaka Regency*

**9.1 KEUANGAN DAERAH
REGIONAL FINANCIAL**

Tabel 9.1.1 **Realisasi Penerimaan Daerah Kabupaten Malaka Tahun Anggaran, 2017-2018**
Table 9.1.1 **Realization of Local Revenue at Malaka Regency in Fiscal Year, 2017-2018**

			(Rupiah)	
Jenis Penerimaan Type of Revenue		2017	2018	
		[1]	[2]	[3]
1.	PENDAPATAN ASLI DAERAH/ NATIVE LOCAL REVENUE	832,512,989	775,386,955	
1.1.	Hasil Pajak Daerah/Local Tax	9,695,232	9,496,560	
1.2.	Hasil Retribusi Daerah/ Local Retribution	6,514,218	6,351,254	
1.3.	Hasil Pengelolaan kekayaan daerah yang dipisahkan/ Separated of Local Wealth Management	232,398	2,780,000	
1.4.	Lain-lain Pendapatan Asli Daerah yang Sah/ Others Legal Native Local Revenue	38,347,342	20,499,268	
2.	DANA PERIMBANGAN/BALANCED FUND	653,693,625	592,066,829	
2.1.	Bagi Hasil Pajak dan Bagi Hasil Bukan Pajak / Sharing of Tax and Non-Tax Outcomes	6,951,419	7,320,492	
2.2.	Bagi Hasil Bukan Pajak / Sumber Daya Alam Non Tax Share / Natural Resources	887,792	994,950	
2.3.	Dana Alokasi Umum (DAU)/ General Allocation Fund	431,015,290	436,377,451	
2.4.	Dana Alokasi Khusus (DAK)/ Exclusive Allocation Fund	214,839,124	147,373,936	
3.	LAIN-LAIN PENDAPATAN DAERAH YANG SAH/ OTHER LEGAL LOCAL REVENUE	115,030,174	144,193,044	
B.	PEMBIAYAAN DAERAH / LOCAL GOVERNMENT FINANCING	99,487,145	81,421,079	
PENDAPATAN DAERAH/LOCAL REVENUE		923,000,134	856,808,034	

Sumber : Survei Keuangan Pemerintah Daerah Malaka
Source Survey of Local Government Finance, Malaka Regenc

Table 9.1.2 Realisasi Pengeluaran Daerah Kabupaten Malaka Tahun Anggaran,2017-2018
Realization of Local Expenditure at Malaka Regency in Fiscal Year,2017-2018

(Rupiah)		
Jenis Pengeluaran Type of Expenditure	2017	2018
[1]	[2]	[3]
1. BELANJA TIDAK LANGSUNG/ INDIRECT EXPENDITURE	387,240,988	434,322,647
1.1. Belanja Pegawai/ <i>Employee Expenditure</i>	224,638,348	262,334,744
1.2. Belanja Bunga/ <i>Interest Expenditure</i>	0	0
1.3. Belanja Subsidi/ <i>Subsidy Expenditure</i>	0	0
1.4. Belanja Hibah/ <i>Grant Expenditure</i>	6,913,540	19,795,400
1.5. Belanja Bantuan Sosial/ <i>Social Asistans</i> <i>Expenditure</i>	0	2,704,000
1.6. Belanja bagi hasil kepada propinsi/ Kab /Kota dan Pemerintah Desa/ <i>Sharing of Outcome to</i> <i>Provincial/ Regent/City and Village Government</i>	1,298,588	1,584,782
1.7. Belanja Bantuan keuangan Kepada propinsi/ kab/ kota dan pemerintah Desa/ <i>Asistans Expenditure</i> <i>for Province/Region/Village Government</i>	144,390,512	139,903,721
1.8. Belanja Tidak terduga/ <i>Unexpected Expenditure</i>	10,000,000	8,000,000
2. BELANJA LANGSUNG/DIRECT EXPENDITURE	535,760,146	422,485,387
2.1. Belanja Pegawai/ <i>Employee Expenditure</i>	70,492,367	87,543,798
2.2. Belanja Barang dan Jasa/ <i>Stuffs and Service Expenditure</i>	146,649,887	170,034,810
2.3. Belanja Modal/ <i>Capital Expenditure</i>	222,048,972	152,406,779
3. PENGELUARAN PEMBIAYAAN DAERAH/ LOCAL FINANCING EXPENDITURE	96,568,920	12,500,000
BELANJA DAERAH/LOCAL EXPENDITURE	1,019,570,054	869,308,034

Sumber_ : Survei Keuangan Pemerintah Daerah Malaka/
 Source : Survey of Local Government Finance, Malaka Regency

**Tabel
Table**

9.1.3

Jumlah Target Penerimaan Pajak dan Realisasi Pajak Menurut Kecamatan di Kabupaten Malaka, 2018

Numbers of Target and Realization of Tax Revenue by Sub-District in Malaka Regency, 2018

Kecamatan Sub-District	Target Penerimaan Pajak <i>Target of Tax Revenue</i> (Rupiah)	Realisasi Penerimaan Pajak <i>Realization of Tax Revenue</i> (Rupiah)	Persentase Realisasi <i>Percentage of Realization</i> (%)
[1]	[2]	[3]	[4]
A. Pajak Bumi dan Bangunan/ <i>Property Tax</i>	1,783,299,979	1,614,505,949	90.53
Wewiku	63,119,575	63,119,575	100.00
Malaka Barat	298,556,008	268,733,425	90.01
Weliman	276,827,740	228,638,990	82.59
Rinhat	78,426,315	78,426,315	100.00
Io Kufeu	28,156,852	28,156,852	100.00
Sasita Mean	37,407,895	37,407,895	100.00
Malaka Tengah	403,839,224	403,836,184	99.99
Botin Leobebe	18,152,859	18,152,859	100.00
Laen Manen	71,525,709	64,384,186	90.01
Malaka Timur	36,835,585	36,835,585	100.00
Kobalima	378,788,961	295,150,827	77.92
Kobalima Timur	91,663,256	91,663,256	100.00
B. Pajak Pertambangan/ <i>Mining Tax</i>	-	-	-
Jumlah/Total A+B	1,783,299,979	1,614,505,949	90.53

Sumber : Keuangan Daerah Kabupaten Malaka

Source *Finance of Malaka Regency*

9.2 BANK DAN KOPERASI BANK AND COOPERATIVE

Tabel 9.2.1 Jumlah Bank di Kabupaten Malaka Menurut Kecamatan Tahun, 2018
Table Numbers of Bank in Malaka Regency by Sub-District in, 2018

Kecamatan <i>Sub-District</i>	Cabang <i>Branch</i>	Unit Pembantu <i>Supporting Unit</i>	Jumlah <i>Total</i>
[1]	[2]	[3]	[4]
Wewiku	-	-	-
Malaka Barat	-	-	-
Weliman	-	1	1
Rinhat	-	-	-
Io Kufeu	-	-	-
Sasita Mean	-	-	-
Malaka Tengah	-	3	3
Botin Leobebe	-	-	-
Laen Manen	-	-	-
Malaka Timur	-	-	-
Kobalima	-	2	2
Kobalima Timur	-	-	-
Kabupaten Malaka <i>Malaka Regency</i>	-	6	6

Sumber : Bank BNI, BRI, BPD, Danamon, Mandiri dan Pundi
Source Bank BNI, BRI, BPD, Danamon, Mandiri and Pundi

Jumlah Simpanan Dana pada Bank-bank Penyelenggara di Kabupaten Malaka/Belu Menurut Jenis Simpanan, 2014-2017

Tabel 9.2.2
Table

Numbers of Saving Account at Banks in Malaka/Belu Regency by Type of Saving Account, 2014-2017

(Rp.Juta/Million)

Tahun Year	Jenis Tabungan Type of Saving Account			Jumlah Total
	Tabungan Saving Deposits	Giro Demand Deposits	Simpanan lain Other Saving	
[1]	[2]	[3]	[4]	[5]
2014	734 593	208 528	187 042	1 130 162
2015	880 331	318 930	259 118	1 458 359
2016	700,104	79,879	149,380	929,363
2017	751,604	63,472	182,063	997,139

Sumber : Kantor Bank Indonesia Kupang
Source Bank Indonesia Office, Kupang

Jumlah Penabung Dana pada Bank-bank Penyelenggara di Kabupaten Malaka/Belu Menurut Jenis Simpanan / Tabungan, 2014-2017

Tabel
Table

9.2.3

Numbers of Safer Accounts at Banks in Malaka/Belu Regency by Type of Saving Account, 2014-2017

(Orang/Unit)

Tahun Year	Jenis Tabungan <i>Type of Saving Account</i>			Jumlah Total
	Tabungan Saving Deposits	Giro Demand Deposits	Simpanan lain Other Saving	
[1]	[2]	[3]	[4]	[5]
2014	160,282	1,366	970	162,618
2015	168,984	1,469	1,206	171,658
2016	144,403	1,463	1,259	147,125
2017	211,844	1,461	1,732	215,037

Sumber_ : Kantor Bank Indonesia Kupang
Source Bank Indonesia Office, Kupang

Tabel 9.2.4 **Posisi Kredit Perbankan di Kabupaten Malaka/Belu, 2011-2017**
Table 9.2.4 **Credits Position of Banking in Malaka/Belu Regency, 2011-2017**

Tahun Year	Banyaknya Amount (Juta Rupiah)	Perkembangan Change (%)
[1]	[2]	[5]
2011	882,766	43,01
2012	1,023,965	16,00
2013	1,198,546	17,05
2014	821,425	-31,46
2015	1,624,964	97,82
2016	1,892,120	16.44
2017	1,836,803	-2.92

Sumber : Kantor Bank Indonesia Kupang
 Source Bank Indonesia Office, Kupang

Tabel 9.2.5 Posisi Kredit Usaha Kecil (KUK) dan Giro Perbankan di Kabupaten Malaka/Belu, 2011-2017
Small Establishment's Credits Position of Banking and Giro in Malaka/Belu Regency, 2011-2017
 (Jutaan Rupiah/ Millions Rupiah)

Tahun Year	KUK	Giro
[1]	[2]	[5]
2011	179,861	49,610
2012	256,866	75,285
2013	312,413	140,339
2014	371,850	206,094
2015	448,287	318,930
2016	395,189	221,049
2017	560,160	237,481

Sumber : Kantor Bank Indonesia Kupang
 Source Bank Indonesia Office, Kupang

Tabel
Table 9.2.7

Banyaknya Koperasi, Anggota, dan Simpanan di Koperasi Unit Desa (KUD) Menurut Kecamatan di Kabupaten Malaka, 2018

Numbers of Member and Saving deposits in Village Cooperative Unit by Sub-District in Malaka Regency, 2018

Kecamatan Sub-District	Banyaknya/ Numbers		Simpanan Saving Deposits (rupiah)
	Koperasi Cooperative	Anggota Member	
[1]	[2]	[3]	[4]
Wewiku	-	-	-
Malaka Barat	1	37	99,647,693
Weliman	-	-	-
Rinhat	-	-	-
Io Kufeu	-	-	-
Sasita Mean	1	540	38,041,000
Malaka Tengah	1	1,429	16,949,473
Botin Leobebe	-	-	-
Laen Manen	-	-	-
Malaka Timur	1	32	64,463,086
Kobalima	-	-	-
Kobalima Timur	-	-	-
Kabupaten Malaka Malaka Regency	4	2,038	219,101,252

Sumber : Dinas Perindustrian, Koperasi, Usaha Kecil, dan Menengah Kabupaten Malaka

9.3 INFLASI DAN HARGA INFLATION AND PRICE

Inflasi Menurut Bulan dan Kelompok Kebutuhan di Kabupaten Malaka, 2018

Tabel 9.3.1
Table

Inflation by Month and Basic Necessities in Malaka Regency, 2018

Bulan / Month	Bahan Makanan/ Food	Makanan Jadi, Rokok, dan Tembakau/ Food, Cigarette, and Tobacco	Perumahan/ Housing	Sandang/ Clothes
[1]	[2]	[3]	[4]	[5]
Januari / January	5.26	0.81	0.09	-0.25
Februari / February	-0.02	0.51	0.10	0.35
Maret / March	-1.53	0.12	0.04	0.07
April / April	-0.68	0.09	0.03	0.06
Mei / May	1.60	0.55	0.03	0.11
Juni / June	-0,18	0.21	0.04	0.10
Juli / July	0.41	0.14	0.10	0.02
Agustus / August	-2.56	-0.01	-0.26	-0.15
September / September	-3.14	0.14	0.55	0.10
Oktober / October	0.84	-0.01	0.21	0.10
Nopember / November	0.40	-0.03	0.36	0.10
Desember / December	3.82	0.08	0.16	-0.10

Tabel 9.3.1 **Lanjutan**
Table 9.3.1 **Continued**

Bulan / Month	Kesehatan/ Health	Pendidikan, Rekreasi, dan Olahraga/ Education, Recreation and Sport	Transportasi dan Komunikasi/ Transportation and Communication	U m u m/ General
[1]	[2]	[3]	[4]	[5]
Januari / January	0.21	0.20	-2.65	0.94
Februari / February	0.09	0.02	-1.61	-0.15
Maret / March	0.08	0.08	-0.58	-0.43
April / April	0.11	-0.01	0.71	-0.04
Mei / May	0.21	0.00	1.10	0.68
Juni / June	0.07	0.02	4.22	0.73
Juli / July	0.05	0.67	-1.93	-0.13
Agustus / August	0.05	0.40	1.39	-0.45
September / September	-0.03	0.08	-0.62	-0.69
Oktober / October	0.07	0.04	-1.70	-0.04
Nopember / November	0.14	0.03	3.52	0.82
Desember / December	0.10	0.02	4.94	1.84

Sumber : BPS Kabupaten Belu
 Source : Statistics of Belu Regency

Tabel 9.3.2 Laju Inflasi Menurut Kebutuhan Pokok di Kabupaten Belu, 2012-2018
Inflation Rate by Basic Necessities in Belu Regency, 2012-2018

Jenis Barang Type of Commodities	2012	2013	2014	2015	2016	2017	2018
[1]	[2]	[3]	[4]	[5]	[6]	[7]	[8]
1. Bahan Makanan/ Food	6,64	7,87	7,69	-2,88	11,89	-2,08	3,89
2. Makanan Jadi, Rokok, dan Tembakau/ Food, Cigarette, and Tobacco	3,33	2,61	9,88	38,98	8,24	-21,82	2,63
3. Perumahan/ Housing	4,87	1,31	1,46	-0,01	-2,19	0,85	1,45
4. Sandang/ Clothes	3,26	-0,61	4,72	3,78	0,49	11,05	0,51
5. Kesehatan/ Health	0,00	3,51	0,00	16,98	12,06	26,83	1,15
6. Pendidikan, Rekreasi, dan Olahraga/ Education, Recreation and Sport	0,96	0,66	0,02	2,92	1,12	-2,89	1,56
7. Transportasi dan Komunikasi/ Transportation and Communication	1,30	13,35	9,76	0,19	-0,03	34,89	6,61
Inflasi Umum/ Geneal Inflation	5,47	4,34	5,82	3,45	5,18	2,53	3,07

Sumber : BPS Kabupaten Belu
 Source : Statistics of Belu Regency

BAB / CHAPTER **10**

**PENGELUARAN DAN
KONSUMSI**

EXPENDITURE AND CONSUMPTION



PENJELASAN TEKNIS

1. Data pengeluaran dan konsumsi penduduk menurut kelompok barang diperoleh dari Survei Sosial Ekonomi Nasional (Susenas) yang dilakukan oleh BPS.
2. Data konsumsi/pengeluaran yang dikumpulkan pada Susenas dibagi menjadi dua kelompok yaitu konsumsi makanan dan konsumsi bukan makanan.
3. Konsumsi/ pengeluaran makanan dirinci menjadi 215 komoditi, masing-masing dikumpulkan kuantitas dan nilainya.
4. Untuk konsumsi bukan makanan pada umumnya yang dikumpulkan hanya data nilainya, kecuali untuk beberapa jenis pengeluaran tertentu, seperti penggunaan listrik, air, gas, dan bahan bakar minyak (BBM) yang juga dikumpulkan kuantitasnya.

TECHNICAL NOTES

1. *Data of consumer expenditure and consumption by commodity group are obtained from National Social-Economic Survey (Susenas) conducted by BPS.*
2. *Data of consumption/ expenditure which collected from Susenas are divided into two group, they are food and non-food consumption.*
3. *Consumption/ expenditure of Food covers 215 commodities, which both quantity and values are collected.*
4. *For non-food consumption, the data collected in general only their values, except for certain types of expenditure, such as electricity, water, gas, and fuel, which are also collected for their quantity data.*

ULASAN

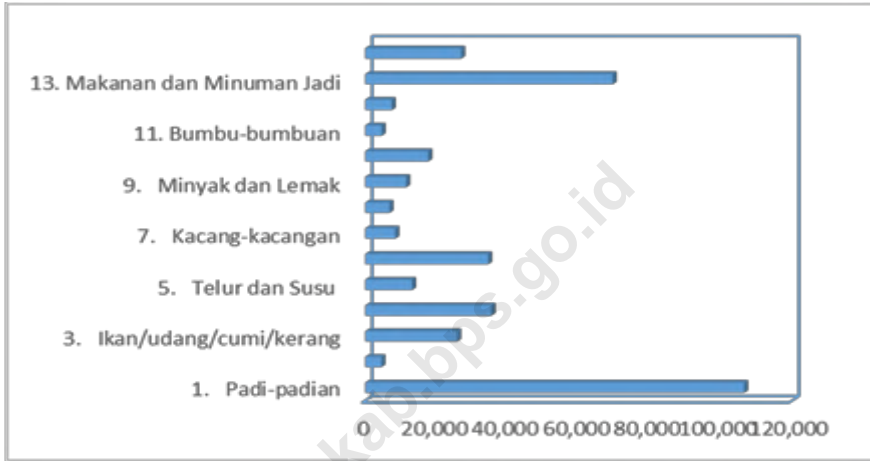
- Berdasarkan data SUSENAS 2016, pengeluaran per kapita penduduk Kabupaten Malaka sebulan berkisar Rp,
- Konsumsi Penduduk Kabupaten Malaka diperuntukkan untuk memenuhi kebutuhan makanan yakni dalam sebulan rata-rata pengeluaran untuk makanan berkisar RP,
- Konsumsi Penduduk Kabupaten Malaka diperuntukkan untuk memenuhi kebutuhan non makanan yakni dalam sebulan rata-rata pengeluaran untuk makanan berkisar RP,

DESCRIPTION

- *Based on SUSENAS 2015, monthly per Capita Expenditure's interval Rp*
- *Consumption of Population in Malaka Regency is to satisfy food needs, which is in a month the average expenditure for it was about Rp.....,*
- *Consumption of Population in Malaka Regency is to satisfy non-food needs, which is in a month the average expenditure for it was about Rp*

Grafik
Graphic

10.1 Pengeluaran Rata-rata Per Kapita Sebulan Untuk Kelompok Makanan di Kabupaten Malaka, 2018
Per Capita Monthly Expenditure for Food Item in Malaka Regency, 2018

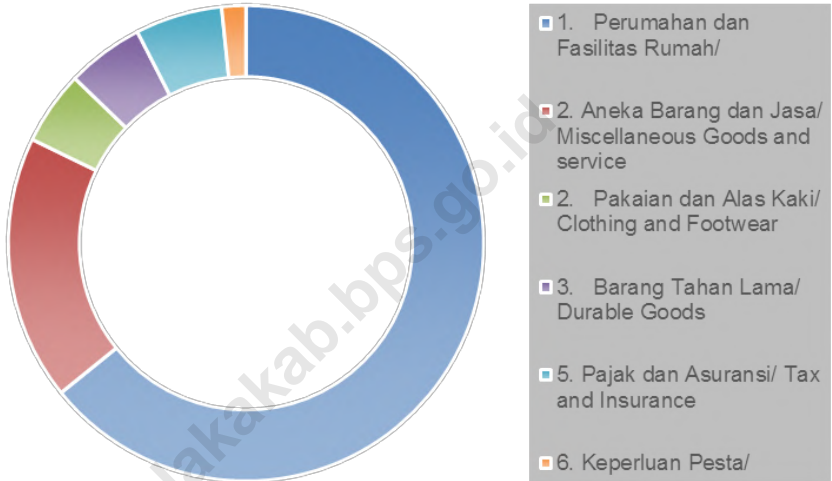


Sumber : Survei Sosial Ekonomi Nasional 2018, BPS
Source : National Social Economic Survey 2018, BPS

Grafik
Graphic

10.2

Pengeluaran Rata-rata Per Kapita Sebulan Untuk Kelompok Non Makanan di Kabupaten Malaka, 2018
Per Capita Monthly Expenditure for Non Food Item in Malaka Regency, 2018



Sumber : Survei Sosial Ekonomi Nasional 2018, BPS
Source National Social Economic Survey 2018, BPS

10. PENGELUARAN DAN KONSUMSI
EXPENDITURE AND CONSUMPTION

Tabel 10.1 Rata-Rata Pengeluaran Perkapita Sebulan Untuk Makanan dan Non Makanan menurut Kabupaten/Kota di Provinsi Nusa Tenggara Timur, 2018
Table 10.1 *Monthly Per Capita Expenditure for Food and Non Food by Regency in Nusa Tenggara Timur, 2018*

Kabupaten / Kota <i>Regency</i>	Makanan <i>Food</i>	Non Makanan <i>Non Food</i>	Jumlah <i>Total</i>
[1]	[2]	[3]	[4]
01. Sumba Barat	363,183	259,971	623,154
02. Sumba Timur	401,351	257,592	658,944
03. Kupang	332,547	254,591	587,138
04. Timor Tengah Selatan	432,402	257,867	690,268
05. Timor Tengah Utara	336,623	274,137	721,678
06. Belu	362,708	307,656	670,364
07. Alor	367,495	212,541	580,037
08. Lembata	310,809	277,741	588,550
09. Flores Timur	343,522	270,101	613,623
10. Sikka	358,813	310,464	669,277
11. Ende	429,670	293,210	722,880
12. Ngada	428,587	367,888	796,475
13. Manggarai	409,221	278,213	687,434
14. Rote Ndao	338,140	289,818	672,958
15. Manggarai Barat	473,819	365,763	839,763
16. Sumba Barat Daya	326,225	176,357	502,582
17. Sumba Tengah	357,305	195,770	553,076
18. Nagekeo	387,760	316,376	704,136
19. Manggarai Timur	364,605	163,482	528,087
20. Sabu Raijua	377,263	190,928	568,191
21. Malaka	373,084	235,046	608,130
71. Kota Kupang	625,454	734,147	1,359,601
Nusa Tenggara Timur	402,922	301,832	704,754

Sumber : Survei Sosial Ekonomi Nasional 2018, BPS
Source National Social Economic Survey 2018, BPS

Tabel 10.2 **Pengeluaran Rata-rata Per Kapita Sebulan Untuk Kelompok Makanan di Kabupaten Malaka, 2018**
Table 10.2 **Per Capita Monthly Expenditure for Food Item in Malaka Regency, 2018**

Jenis Pengeluaran <i>Expenditure Items</i>	Golongan Pengeluaran / <i>Group of Expenditure</i>			
	150,000 – 199,999	200,000 – 299,999	300,000 - 499,999	500,000 – 749,999
[1]	[2]	[3]	[4]	[5]
1. Padi-padian	63,061	86,400	103,910	104,196
2. Umbi-umbian	6,122	2,023	2,731	4,431
3. Ikan/udang/cumi/kerang	-	7,791	17,032	30,481
4. Daging	15,918	6,258	16,665	37,692
5. Telur dan Susu	-	7,240	7,685	13,656
6. Sayur-sayuran	15,918	20,098	26,594	38,256
7. Kacang-kacangan	-	3,905	6,334	8,846
8. Buah-buahan	-	2,727	3,979	8,208
9. Minyak dan Lemak	9,184	7,892	9,967	11,258
10. Bahan Minuman	5,510	6,510	14,332	20,003
11. Bumbu-bumbuan	2,449	2,590	3,429	4,530
12. Konsumsi Lainnya	3,061	2,250	4,442	8,642
13. Makanan dan Minuman Jadi	19,592	26,997	49,793	70,428
14. Rokok	17,755	10,228	17,087	29,299
NUSA TENGGARA TIMUR	158,571	192,909	283,983	389,927

Lanjutan

Tabel 10.2

Table Continued

Jenis Pengeluaran <i>Expenditure Items</i>	Golongan Pengeluaran / <i>Group of Expenditure</i>			Rata-rata <i>Average</i>
	750,000 – 999,000	1,000,000- 1,499,999	1,500,000	
[1]	[2]	[3]	[4]	[6]
1. Padi-padian	119,561	131,763	110,518	106,544
2. Umbi-umbian	6,749	11,857	8,857	4,528
3. Ikan/udang/cumi/ke- rang	37,976	45,790	52,756	25,845
4. Daging	58,260	75,563	136,620	35,456
5. Telur dan Susu	15,884	29,308	44,238	13,142
6. Sayur-sayuran	45,435	56,295	50,271	34,533
7. Kacang-kacangan	10,112	18,405	15,604	8,435
8. Buah-buahan	9,418	14,815	13,890	6,818
9. Minyak dan Lemak	14,010	17,676	18,210	11,504
10. Bahan Minuman	22,515	25,364	34,703	17,721
11. Bumbu-bumbuan	5,993	5,748	15,353	4,595
12. Konsumsi Lainnya	11,668	12,857	19,110	7,459
13. Makanan dan Minuman Jadi	96,938	143,874	146,783	69,541
14. Rokok	42,404	54,560	50,507	26,965
NUSA TENGGARA TIMUR	496,923	643,873	717,419	373,084

Sumber : Survei Sosial Ekonomi Nasional 2018, BPS

Source National Social Economic Survey 2018, BPS

Tabel 10.3
Table

Pengeluaran Rata-rata Per Kapita Sebulan Untuk Kelompok Bukan Makanan di Kabupaten Malaka, 2018

Per Capita Monthly Expenditure for Non Food Item in Malaka Regency, 2018

Jenis Pengeluaran <i>Expenditure Items</i>	Golongan Pengeluaran / <i>Group of Expenditure</i>			
	150,000 – 199,999	200,000 – 299,999	300,000 - 499,999	500,000 – 749,000
[1]	[3]	[4]	[5]	
1. Perumahan dan Fasilitas Rumah/ <i>Housing</i>	22,750	44,238	74,981	137,434
2. Aneka Barang dan Jasa/ <i>Miscellaneous Goods and service</i>	13,024	14,619	22,940	47,072
3. Pakaian dan Alas Kaki/ <i>Clothing and Footwear</i>	5,060	4,761	6,947	12,573
4. Barang Tahan Lama/ <i>Durable Goods</i>	-	1,117	3,160	7,905
5. Pajak dan Asuransi/ <i>Tax and Insurance</i>	202	5,254	12,501	14,798
6. Keperluan Pesta/ <i>Parties</i>	41,036	70,534	1,713	4,321
Jumlah/Total	199,607	263,444	122,241	224,103

Tabel
Table

10.3

Lanjutan
Continued

Jenis Pengeluaran <i>Expenditure Items</i>	Golongan Pengeluaran / <i>Group of Expenditure</i>			Rata-rata <i>Average</i>
	750,000- 999,999	1,000,000- 1,499,999	>=1,500,000	
[1]	[3]	[4]	[5]	[6]
1. Perumahan dan Fasilitas Rumah/ <i>Housing</i>	205,661	298,040	862,058	150,868
2. Aneka Barang dan Jasa/ <i>Miscellaneous Goods and service</i>	73,902	81,313	99,096	42,336
2. Pakaian dan Alas Kaki/ <i>Clothing and Footwear</i>	22,122	21,934	18,486	11,766
3. Barang Tahan Lama/ <i>Durable Goods</i>	16,299	32,180	119,417	12,314
5. Pajak dan Asuransi/ <i>Tax and Insurance</i>	17,031	16,371	28,840	13,901
6. Keperluan Pesta/ <i>Parties</i>	4,725	8,398	20,684	3,861
Jumlah/Total	339,739	458,235	1,148,582	235,046

Sumber : Survei Sosial Ekonomi Nasional 2018, BPS
 Source : National Social Economic Survey 2018, BPS

BAB / CHAPTER

11

PENDAPATAN REGIONAL
REGIONAL INCOME



PENJELASAN TEKNIS

1. Produk Domestik Regional Bruto (PDRB) menggambarkan kemampuan suatu wilayah untuk menciptakan output (nilai tambah) pada suatu waktu tertentu. Untuk menyusun PDRB digunakan dua pendekatan yaitu sektoral dan penggunaan.
2. Penyajian PDRB menurut sektor dirinci menurut total nilai tambah dari seluruh sektor ekonomi yang mencakup sektor Pertanian; Pertambangan dan Penggalian; Industri Pengolahan; Listrik, Gas, dan Air Bersih; Konstruksi; Perdagangan, Restoran, dan Hotel; Pengangkutan dan Komunikasi; Lembaga Keuangan; dan Jasa-jasa.
3. PDRB maupun agregat turunannya disajikan dalam 2 versi penilaian yaitu atas dasar harga konstan dan atas dasar harga berlaku. Disebut harga konstan karena penilainya didasarkan kepada harga satu tahun dasar tertentu (2000=100). Sedangkan harga berlaku penilainya menggunakan harga tahun berjalan.
4. Laju pertumbuhan PDRB diperoleh dari perhitungan PDRB atas dasar harga konstan.
5. Pendapatan per kapita adalah pendapatan neto atas dasar biaya

TECHNICAL NOTES

1. *The basic measurement of output arising from economic activities is known as Gross Regional Domestic Product (GRDP). To compile these statistics, two approaches have been used, i.e "production approach" and "expenditure approach".*
2. *GRDP by sector is classified by types of economic activities into 9 sector, such as Agriculture; Mining and Quarrying; Manufacturing Industry; Electricity, Gas, and Water Supply; Construction; Trade, Restaurant, and Hotel; Transportation and Communication; Financial entity and Services.*
3. *GRDP and its aggregations are presented in two form, at current market price and at constant base year market price. Current market price means all GRDP aggregations are valued at current market price, while constant base year market price means all GRDP aggregations are valued at fixed base year price (2000=100).*
4. *Growth of GRDP is derived from GRDP at constant current market price.*
faktor, dibagi dengan jumlah penduduk pertengahan tahun.

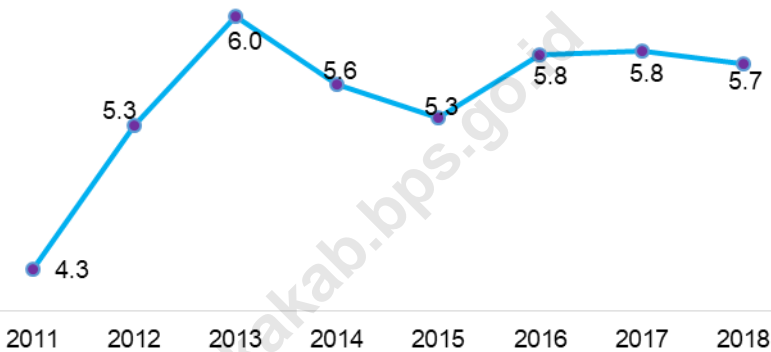
5. *Per capita income is net income at factor cost divided by mid-year population.*

ULASAN**DESCRIPTION**

- Produk domestik bruto Kabupaten Malaka atas dasar harga berlaku tahun 2018 sebesar Rp ,,,,,,,,,,,,,, juta.
- Produk domestik bruto Kabupaten Malaka atas dasar harga konstan tahun 2018 sebesar Rp,,,,,,,,,,,,, juta.
- Peranan sektor pertanian mengalami penurunan dari tahun sebelumnya, menjadi persen
- Pertumbuhan ekonomi di Kabupaten Malaka mengalami penurunan ,,,,,, poin menjadi ,,,,,,di tahun 2018
- *Gross Regional Product of Malaka regency at current market price in 2018 is Rp ,,,,,,,,,,,,,, million*
- *Gross Regional Product of Malaka regency at constant 2010 market price in 2018 is Rp ,,,,,,,,,,,,,, million.*
- *Proportion to total gross domestic product has decreased in 2018 to,,,,,,,,,%*
- *Regional economic growth in Malaka Regency at 2018 has decreased,,,,,,,,, point to,,,,,,,,*

Grafik
Graphic

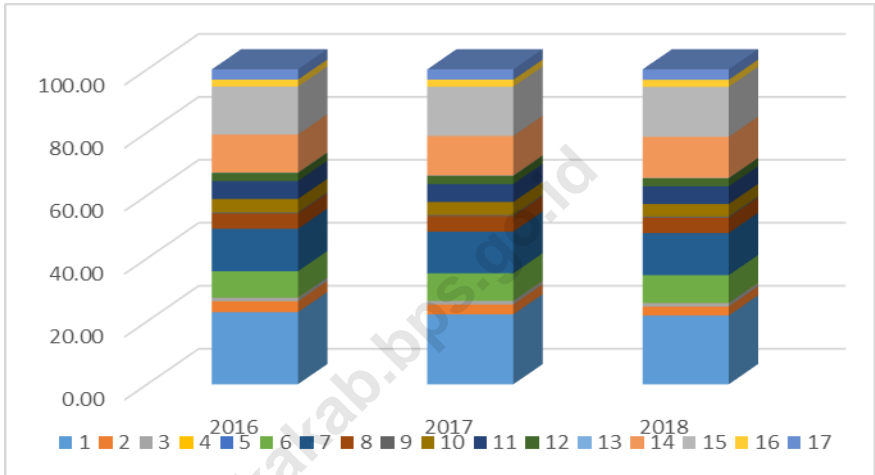
11.1 Pertumbuhan Ekonomi Kabupaten Malaka, 2012-2018
Regional Economic Growth in Malaka Regency, 2012-2018



Sumber_ : Badan Pusat Statistik Kabupaten Belu
Source BPS – Statistics of Belu Regency

Grafik 11.2
Graphic

Distribusi Persentase Produk Domestik Bruto Kabupaten Malaka Atas Dasar Harga Berlaku 2010 Menurut Lapangan Usaha, 2018
Percentage Distribution of Belu Regency Gross Domestic Product by Industrial Origin at Current 2010 Market Prices, 2018



Keterangan :

- 1 Pertanian, Kehutanan, dan Perikanan
- 2 Pertambangan dan Pengalihan
- 3 Industri Pengolahan
- 4 Pengadaan Listrik dan Gas
- 5 Pengadaan Air, Pengelolaan Sampah, Limbah dan Daur Ulang
- 6 Konstruksi
- 7 Perdagangan Besar dan Eceran; Reparasi Mobil dan Sepeda Motor
- 8 Transportasi dan Pergudangan
- 9 Penyediaan Akomodasi dan Makan Minum
- 10 Informasi dan Komunikasi
- 11 Jasa Keuangan dan Asuransi
- 12 Real Estate
- 13 Jasa Perusahaan
- 14 Administrasi Pemerintahan, Pertahanan dan Jaminan Sosial Wajib
- 15 Jasa Pendidikan
- 16 Jasa Kesehatan dan Kegiatan Sosial
- 17 Jasa lainnya

Sumber : Badan Pusat Statistik Kabupaten Belu

Source : BPS – Statistics of Belu Regency

Tabel 11.1 Produk Domestik Bruto Kabupaten Malaka Atas Dasar Harga Berlaku Menurut Lapangan Usaha 2016-2018
Table 11.1 *Gross Regional Product of Malaka Regency by Industrial Origin at Current Market Prices 2016-2018*

	(Juta Rupiah)		
Lapangan Usaha <i>Industrial Origin</i>	2016	2017*	2018**
[1]	[2]	[3]	[4]
A. Pertanian Kehutanan dan Perikanan/ <i>Agriculture Forestry and Fishing</i>	790,635.2	850,148.7	921,765.1
B. Pertambangan dan Penggalian/ <i>Mining and Quarrying</i>	118,948.7	121,172.7	120,263.0
C. Industri Pengolahan/ <i>Manufacturing Industry</i>	37,778.3	41,551.1	44,887.4
D. Pengadaan Listrik dan Gas/ <i>Electricity and Gas Supply</i>	2,046.7	2,303.0	2,678.0
E. Pengadaan Air Pengelolaan Sampah Limbah dan Daur Ulang/ <i>Water Supply Sewerage Waste Management and Remediation Activities</i>	857.8	931.7	998.7
F. Konstruksi/ <i>Construction</i>	288,864.5	333,795.0	370,962.8
G. Perdagangan Besar dan Eceran; Reparasi Mobil dan Sepeda Motor/ <i>Wholesale and Retail Trade</i>	465,441.6	507,707.9	565,772.5
H. Transportasi dan Perdagangan/ <i>Transportation and Storage</i>	167,670.6	188,464.0	204,892.6
I. Penyediaan Akomodasi dan Makan Minum/ <i>Accommodation and Food Service</i>	12,712.5	15,051.5	17,492.4
J. Informasi dan Komunikasi/ <i>Information and Communication</i>	145,524.8	156,496.3	165,539.6
K. Jasa Keuangan dan Asuransi/ <i>Financial and Insurance Activities</i>	196,599.3	218,826.8	236,648.4
L. Real Estate/ <i>Real Estate</i>	90,872.1	101,049.1	109,908.8
M N Jasa Perusahaan/ <i>Bussiness Activities</i>	2,405.3	2,681.2	2,908.9

Tabel 11,1 Lanjutan
Table Continued

<i>(Juta Rupiah)</i>				
Lapangan Usaha <i>Industrial Origin</i>		2016	2017*	2018**
	[1]	[2]	[3]	[4]
O.	Administrasi Pemerintahan Pertahanan dan Jaminan Sosial Wajib / <i>Public Administration and Defence; Compulsory Sosial Security</i>	417,984.3	481,186.3	550,552.6
P.	Jasa Pendidikan / <i>Education</i>	524,571.8	599,487.2	669,402.7
Q.	Jasa Kesehatan dan Kegiatan Sosial/ <i>Human Health dan Social Work Activities</i>	75,457.0	85,131.4	96,185.5
	RSTU Jasa Lainnya/ <i>Other Services Activities</i>	113,150.2	125,607.0	139,363.7
PRODUK DOMESTIK REGIONAL BRUTO GROSS REGIONAL DOMESTIC PRODUCT		3,451,520.8	3,831,591.1	4,220,222.8

Sumber : Badan Pusat Statistik Kabupaten Belu

Source BPS – Statistics of Belu Regency

Keterangan/Remark : *) AngkaPerbaikan/ *Correction Figures*

**) AngkaSementara/ *Preliminary Figures*

Tabel 11,2 Produk Domestik Bruto Kabupaten Malaka Atas Dasar Harga Konstan 2010 Menurut Lapangan Usaha 2016-2018
Gross Regional Product of Malaka Regency by Industrial Origin at Constant 2010 Market Prices 2016-2018

Lapangan Usaha <i>Industrial Origin</i>	(Juta Rupiah)		
	2016	2017*	2018**
[1]	[2]	[3]	[4]
A. Pertanian Kehutanan dan Perikanan/ <i>Agriculture Forestry and Fishing</i>	579,452.9	606,193.5	634,305.2
B. Pertambangan dan Penggalian/ <i>Mining and Quarrying</i>	91,093.3	89,921.2	86,693.4
C. Industri Pengolahan/ <i>Manufacturing Industry</i>	27,560.8	29,021.4	30,047.1
D. Pengadaan Listrik dan Gas/ <i>Electricity and Gas Supply</i>	1,615.4	1,638.0	1,846.0
E. Pengadaan Air Pengelolaan Sampah Limbah dan Daur Ulang/ <i>Water Supply Sewerage Waste Management and Remediation Activities</i>	554.8	581.5	608.8
F. Konstruksi/ <i>Construction</i>	190,898.5	204,789.1	218,934.3
G. Perdagangan Besar dan Eceran; Reparasi Mobil dan Sepeda Motor/ <i>Wholesale and Retail Trade</i>	300,376.7	313,582.1	336,658.6
H. Transportasi dan Perdagangan/ <i>Transportation and Storage</i>	124,024.3	131,240.5	139,111.4
I. Penyediaan Akomodasi dan Makan Minum/ <i>Accommodation and Food Service</i>	9,151.7	10,418.5	11,698.0
J. Informasi dan Komunikasi/ <i>Information and Communication</i>	120,375.3	124,462.5	129,886.7
K. Jasa Keuangan dan Asuransi/ <i>Financial and Insurance Activities</i>	151,085.3	160,890.9	166,649.2
L. Real Estate	73,382.9	77,953.6	82,331.6
M N Jasa Perusahaan/ <i>Business Activities</i>	1,754.0	1,851.4	1,944.2

Tabel 11.2 Lanjutan

REGIONAL INCOME

Table

Continued

(Juta Rupiah)

Lapangan Usaha Industrial Origin	2016	2017*	2018**
[1]	[2]	[3]	[4]
O. Administrasi Pemerintahan Pertahanan dan Jaminan Sosial Wajib / <i>Public Administration and Defence; Compulsory Sosial Security</i>	318,350.9	344,450.9	373,192.5
P. Jasa Pendidikan / <i>Education</i>	382,571.9	411,929.6	435,003.7
Q. Jasa Kesehatan dan Kegiatan Sosial/ <i>Human Health dan Social Work Activities</i>	57,605.9	62,306.8	67,652.7
RSTU Jasa Lainnya/ <i>Other Services Activities</i>	82,047.7	86,295.1	92,611.6
PRODUK DOMESTIK REGIONAL BRUTO GROSS REGIONAL DOMESTIC PRODUCT	2,511,902.2	2,657,526.5	2,809,175.0

Sumber : Badan Pusat Statistik Kabupaten Belu

Source BPS – Statistics of Belu Regency

Keterangan/Remark : *) Angka Perbaikan/ Correction Figures

**) Angka Sementara/ Preliminary Figures

Tabel
Table

11.3

Distribusi Persentase Produk Domestik Bruto Kabupaten Malaka Atas Dasar Harga Berlaku Menurut Lapangan Usaha 2016-2018
Percentage Distribution of Malaka Regency Gross Domestic Product by Industrial Origin at Current Market Prices 2016-2018

(%)

Lapangan Usaha <i>Industrial Origin</i>	2016	2017*	2018**
[1]	[2]	[3]	[4]
A. Pertanian Kehutanan dan Perikanan/ <i>Agriculture Forestry and Fishing</i>	22.91	22.19	21.84
B. Pertambangan dan Penggalian/ <i>Mining and Quarrying</i>	3.45	3.16	2.85
C. Industri Pengolahan/ <i>Manufacturing Industry</i>	1.09	1.08	1.06
D. Pengadaan Listrik dan Gas/ <i>Electricity and Gas Supply</i>	0.06	0.06	0.06
E. Pengadaan Air Pengelolaan Sampah Limbah dan Daur Ulang/ <i>Water Supply Sewerage Waste Management and Remediation Activities</i>	0.02	0.02	0.02
F. Konstruksi/ <i>Construction</i>	8.37	8.71	8.79
G. Perdagangan Besar dan Eceran; Reparasi Mobil dan Sepeda Motor/ <i>Wholesale and Retail Trade</i>	13.49	13.25	13.41
H. Transportasi dan Perdagangan/ <i>Transportation and Storage</i>	4.86	4.92	4.86
I. Penyediaan Akomodasi dan Makan Minum/ <i>Accommodation and Food Service</i>	0.37	0.39	0.41
J. Informasi dan Komunikasi/ <i>Information and Communication</i>	4.22	4.08	3.92
K. Jasa Keuangan dan Asuransi/ <i>Financial and Insurance Activities</i>	5.70	5.71	5.61
L. Real Estate	2.63	2.64	2.60
M N Jasa Perusahaan/ <i>Business Activities</i>	0.07	0.07	0.07

Tabel 11 ,3 Lanjutan
Table Continued

		(%)		
Lapangan Usaha <i>Industrial Origin</i>		2016	2017*	2018**
[1]		[2]	[3]	[4]
O.	Administrasi Pemerintahan Pertahanan dan Jaminan Sosial Wajib / <i>Public Administration and Defence; Compulsory Sosial Security</i>	12.11	12.56	13.05
P.	Jasa Pendidikan / <i>Education</i>	15.20	15.65	15.86
Q.	Jasa Kesehatan dan Kegiatan Sosial/ <i>Human Health dan Social Work Activities</i>	2.19	2.22	2.28
RSTU Jasa Lainnya/ <i>Other Services Activities</i>		3.28	3.28	3.30
PRODUK DOMESTIK REGIONAL BRUTO GROSS REGIONAL DOMESTIC PRODUCT		100.00	100.00	100.00

Sumber : Badan Pusat Statistik Kabupaten Belu

Source BPS – Statistics of Belu Regency

Keterangan/Remark : *) AngkaPerbaikan/ *Correction Figures*

***) AngkaSementara/ *Preliminary Figures*

Tabel 11,4 *Pertumbuhan Ekonomi Menurut Sektor Kabupaten Malaka 2016-2018*
Table 11,4 *Regional Economic Growth by Sector in Malaka Regency 2016-2018*

	(%)		
Sektor/ Sector	2016	2017*	2018**
[1]	[2]	[3]	[4]
A. Pertanian Kehutanan dan Perikanan/ <i>Agriculture Forestry and Fishing</i>	3.06	4.61	4.64
B. Pertambangan dan Penggalian/ <i>Mining and Quarrying</i>	4.58	-1.29	-3.59
C. Industri Pengolahan/ <i>Manufacturing Industry</i>	4.94	5.30	3.53
D. Pengadaan Listrik dan Gas/ <i>Electricity and Gas Supply</i>	11.23	1.40	12.70
E. Pengadaan Air Pengelolaan Sampah Limbah dan Duar Ulang/ <i>Water Supply Sewerage Waste Management and Remediation Activities</i>	4.34	4.82	4.70
F. Konstruksi/ <i>Construction</i>	7.17	7.28	6.91
G. Perdagangan Besar dan Eceran; Reparasi Mobil dan Sepeda Motor/ <i>Wholesale and Retail Trade</i>	5.23	4.40	7.36
H. Transportasi dan Perdagangan/ <i>Transportation and Storage</i>	6.36	5.82	6.00
I. Penyediaan Akomodasi dan Makan Minum/ <i>Accommodation and Food Service Activities</i>	8.19	13.84	12.28
J. Informasi dan Komunikasi/ <i>Information and Communication</i>	2.24	3.40	4.36
K. Jasa Keuangan dan Asuransi/ <i>Financial and Insurance Activities</i>	7.48	6.49	3.58
M. Real Estate/ <i>Real Estate</i>			
L. Real Estate	6.20	6.23	5.62
M N Jasa Perusahaan/ <i>Bussiness Activities</i>	5.50	5.55	5.01

Tabel 11,4 Lanjutan

		(%)		
Sektor/ Sector		2016	2017*	2018**
[1]		[2]	[3]	[4]
O.	Administrasi Pemerintahan Pertahanan dan Jaminan Sosial Wajib / <i>Public Administration and Defence; Compulsory Social Security</i>	8.68	8.20	8.34
P.	Jasa Pendidikan / <i>Education</i>	7.68	7.67	5.60
Q.	Jasa Kesehatan dan Kegiatan Sosial/ <i>Human Health dan Social Work Activities</i>	7.80	8.16	8.58
RSTU Jasa Lainnya/ <i>Other Services Activities</i>		5.17	5.18	7.32
Pertumbuhan Ekonomi / <i>Economic Growth</i>		5.76	5.80	5.71

Sumber : Badan Pusat Statistik Kabupaten Belu

Source BPS – Statistics of Belu Regency

Keterangan/ Remark : *) Angka Perbaikan/ *Correction Figures*

**) Angka Sementara/ *Preliminary Figures*

BAB / CHAPTER **12**

KEMISKINAN

POVERTY



PENJELASAN TEKNIS

1. Penduduk miskin adalah penduduk yang memiliki rata-rata pengeluaran per kapita per bulan dibawah Garis kemiskinan (GK).
2. Garis Kemiskinan Makanan (GKM) merupakan nilai pengeliatan kebutuhan minimal makanan yang disetarakan dengan 2 100 kkalori per kapita per hari. Garis Kemiskinan Non Makanan (GKNM) adalah kebutuhan minimum untuk perumahan, sandang, pendidikan, kesehatan dan kebutuhan dasar lainnya.
3. Ukuran kemiskinan :
 - a. Indeks Kedalaman Kemiskinan (P1) merupakan ukuran rata-rata kesenjangan pengeluaran masing-masing penduduk miskin terhadap garis kemiskinan. Semakin tinggi nilai indeks, semakin jauh rata-rata pengeluaran penduduk dari garis kemiskinan.
 - b. Indeks Keparahan Kemiskinan (P2) memberikan gambaran mengenai penyebaran pengeluaran diantara penduduk miskin. Semakin tinggi indeks maka semakin tinggi ketimpangan pengeluaran diantara penduduk miskin.

TECHNICAL NOTES

1. A person whose monthly expenditure per capita is below the poverty line is considered as poor people.
2. The food poverty line refers to the daily minimum requirement of 2 100 kcal per capita per day. The non-food poverty line refers to minimum requirement for household, clothes, education, health, and others basic individual needs.
3. Poverty measurement :
 - a. Poverty Gap Index-P1 measures the extent to which individuals fall below the poverty line (poverty gaps) as proportion of the poverty line. Higher value of this index shows the wider gap between average expenditure of poor and poverty line.
 - b. Poverty Severity Index-P2 describes inequality among poor people. This is simply a weighted sum of poverty gaps (as a proportion of poverty line), where the weights are proportionate poverty gap index, the measure implicitly puts more weight on observation that fall well below the poverty line. Higher value of this index shows than inequality among the poor people is higher.

ULASAN

- Pada tahun 2018, jumlah penduduk miskin mencapai, jiwa. Garis kemiskinan mencapai Rp,

DESCRIPTION

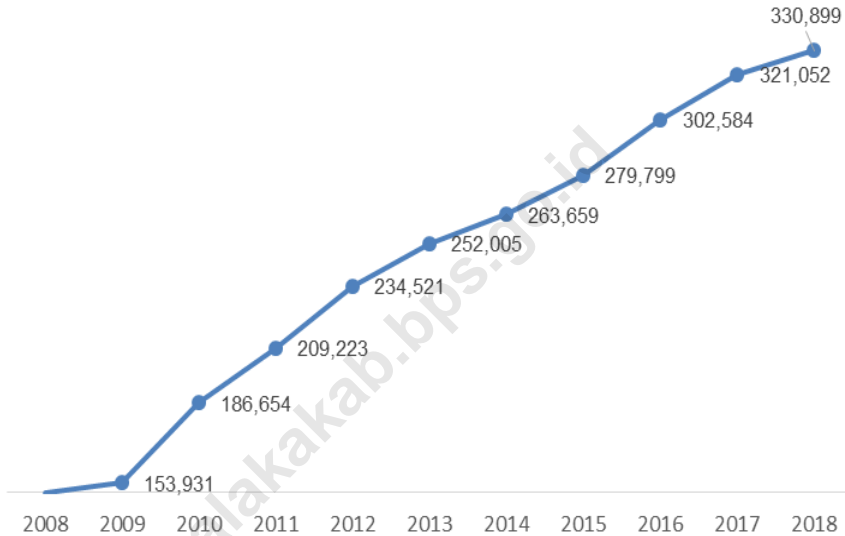
- *In 2018, number of poor population in Belu/Malaka Regency is about, people, with the poverty line set in Rp*

<https://malakakab.bps.go.id>

12.1 Rumah Tangga Menurut Status Kesejahteraan di Kabupaten Malaka, 2018

Grafik
Graphic

Household by Welfare in Malaka Regency, 2018



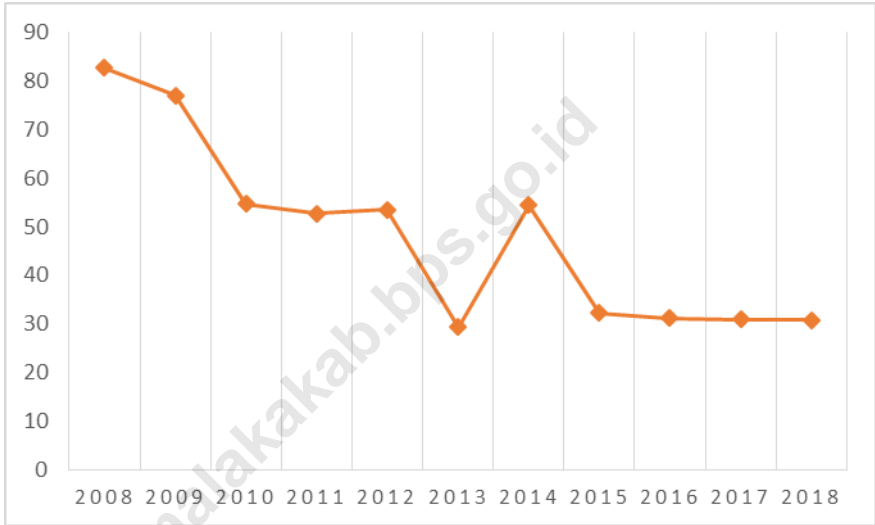
Sumber_ : Pendataan Program Perlindungan Sosial 2011 (PPLS11), BPS

Source PPLS 2011, BPS

Perkembangan Penduduk Miskin Kabupaten Malaka/Belu (000 Jiwa), 2008-2018

Grafik 12.2
Graphic

Growth of Population in Poverty in Malaka/Belu Regency (000 people), 2008-2018



Sumber : Data dan Informasi Kemiskinan BPS RI
Source : Poverty Data and Information, BPS RI

12 KEMISKINAN POVERTY

Tabel 12.1 Jumlah Rumah Tangga menurut Status Kesejahteraan dirinci menurut Kecamatan di Kabupaten Malaka, 2015
Table 12.1 *Numbers of Household by Welfare by Sub-District in Malaka Regency, 2015*

Kecamatan Sub-District	Desil 1	Desil 2	Desil 3	Desil 4	Jumlah Total
[1]	[2]	[3]	[4]	[5]	[6]
Wewiku	220	474	759	793	2246
Malaka Barat	480	600	875	942	2897
Weliman	350	485	821	990	2646
Rinhat	401	529	604	715	2249
lo Kufeu	490	288	326	388	1492
Sasita Mean	327	314	435	358	1434
Malaka tengah	402	641	1075	1258	3376
Botin Leobebe	141	164	191	173	669
Laenmanen	417	383	555	5025	6380
Malaka Timur	251	273	397	421	1342
Kobalima	173	256	449	484	1362
Kobalima Timur	247	150	217	178	792
Kabupaten Malaka Malaka Regency	3899	4557	6704	11725	26885

Sumber_ : Pendataan Program Perlindungan Sosial 2011 (PPLS11), BPS

Source PBDT 2015, BPS

Catatan :

- *) Desil 1 = Rumah Tangga/Individu dengan kondisi kesejahteraan sampai dengan 10% terendah di Indonesia
- *) Desil 2 = Rumah Tangga/Individu dengan kondisi kesejahteraan antara 11% - 20% terendah di Indonesia
- *) Desil 2 = Rumah Tangga/Individu dengan kondisi kesejahteraan antara 21% - 30% terendah di Indonesia
- *) Desil 2 = Rumah Tangga/Individu dengan kondisi kesejahteraan antara 31% - 40% terendah di Indonesia

Tabel 12.2 Jumlah Individu menurut Status Kesejahteraan dirinci menurut Kecamatan di Kabupaten Malaka, 2015
Numbers of Person by Welfare by Sub-District in Malaka Regency, 2015

Kecamatan <i>Sub-District</i>	Desil 1	Desil 2	Desil 3	Desil 4	Jumlah <i>Total</i>
[1]	[2]	[3]	[4]	[5]	[6]
Wewiku	1383	2508	3317	2771	9979
Malaka Barat	3187	3407	3938	3512	14044
Weliman	2313	2661	3849	3597	12420
Rinhat	2560	2769	2512	2256	10097
Io Kufeu	2796	1272	1120	1047	6235
Sasita Mean	1938	1514	1652	1049	6153
Malaka tengah	2728	3638	5161	4853	16380
Botin Leobebe	909	849	740	494	2992
Laenmanen	2655	1974	2278	1627	8534
Malaka Timur	1627	1392	1690	1396	6105
Kobalima	1205	1481	2321	2072	7079
Kobalima Timur	1402	632	763	530	3327
Kabupaten Belu <i>Belu Regency</i>	24703	24097	29341	25204	103345

Sumber : Pendataan Program Perlindungan Sosial 2011 (PPLS11), BPS

Source PPLS 2011, BPS

Catatan :

*) Desil 1 = Individu dengan kondisi kesejahteraan sampai dengan 10% terendah di Indonesia

*) Desil 2 = Individu dengan kondisi kesejahteraan antara 11% - 20% terendah di Indonesia

*) Desil 2 = Individu dengan kondisi kesejahteraan antara 21% - 30% terendah di Indonesia

*) Desil 2 = Individu dengan kondisi kesejahteraan antara 31% - 40% terendah di Indonesia

Tabel
Table

12.3

Garis Kemiskinan, Presentase Penduduk Miskin dan Penduduk Miskin di Kabupaten Malaka/Belu, 2008-2018
Poverty Line, Percentage of Poor Peoples, and Poor Peoples in Malaka/Belu Regency, 2008-2018

Tahun Year	Penduduk Miskin <i>Poor People</i> (Ribuan)	Presentase Penduduk Miskin <i>Percentage of Poor People</i> (%)	Garis Kemiskinan <i>Poverty Line</i> (Rp/Capita/Bln)	Indeks Kedalaman Kemiskinan <i>Poverty Gap Index</i> [P1]	Indeks Keparahan Kemiskinan <i>Poverty Severity Index</i> [P2]
[1]	[2]	[3]	[4]	[5]	[6]
2008	82.74	19.69	149,814	7.50	3.04
2009	77.14	17.47	153,931	3.47	0.99
2010	54.70	15.48	186,654	2.73	0.66
2011	52.80	14.61	209,223	2.10	0.41
2012	53.50	14.54	234,521	2.22	0.53
2013	29.30	14.58	252,005	1.90	0.37
2014	54.50	14.24	263,659	1.89	0.38
2015	32.28	17.28	279,799	1.92	0.36
2016	31.14	16.66	302,584	3.53	0.87
2017	30.90	16.52	321,052	1.70	0.32
2018	30.79	9.61	330,899	1.63	0.39

Sumber_ : Data dan Informasi Kemiskinan BPS RI
 Source *Poverty Data and Information, BPS RI*

BAB / CHAPTER

13

**PERBANDINGAN ANTAR
KABUPATEN/KOTA**
COMPARISON AMONG REGION



PENJELASAN TEKNIS

1. Angka harapan hidup adalah perkiraan banyak tahun yang dapat ditempuh oleh seseorang selama hidup (secara rata-rata).
2. Angka harapan hidup sering digunakan untuk mengevaluasi kinerja pemerintah dalam meningkatkan kesejahteraan penduduk khususnya dalam bidang kesehatan.
3. Indikator yang merepresentasikan dimensi pengetahuan dalam IPM adalah angka melek huruf dan rata-rata lama sekolah. Kedua indikator ini dimaknai sebagai ukuran sumber daya manusia.
4. Daya beli merupakan kemampuan masyarakat dalam membelanjakan uangnya untuk barang dan jasa. Ukuran daya beli masyarakat tercermin dalam pengeluaran riil per kapita.
5. Indeks Pembangunan Manusia (IPM) merupakan indeks komposit yang diukur dari tiga dimensi dasar yaitu umur panjang dan sehat yang diukur dengan angka harapan hidup (AHH) saat kelahiran, pengetahuan diukur dengan angka melek huruf (AMH) dan rata-rata lama sekolah (MYS), serta standar

TECHNICAL NOTES

1. *Life Expectancy is estimation of maximal age of one person (in average).*
2. *Life Expectancy usually used for evaluates government programs especially programs that directed for increase population welfare in health sector.*
3. *Indicators that represented knowledge dimension in Human Development Index are literacy rate and average of school duration. Both indicators are clarified as human resources measurement.*
4. *Purchasing power parity is the ability of person to spending money in goods and services. Purchasing power parity measurement is per capita of real expenditure.*
hidup layak yang diukur dengan kemampuan daya beli.
5. *Human Development Index is composite index which measured by three basic dimension, they are long healthy life measure with life expectancy since birth, knowledge measure with literacy rate and*

COMPARISON AMONG REGION

average of school duration, and decent living standard measure

6. Indeks kemahalan konstruksi (IKK) adalah indeks yang menggambarkan perbandingan tingkat kemahalan harga bangunan/konstruksi (TKK) suatu kabupaten/kota atau provinsi terhadap TKK rata-rata Nasional.

with purchasing power parity.

6. *Construction cost-line index is index that describes the comparison between regency or province construction price cost-line and average of national price cost-line construction.*

<https://malakakab.bps.go.id/>

ULASAN

DESCRIPTION

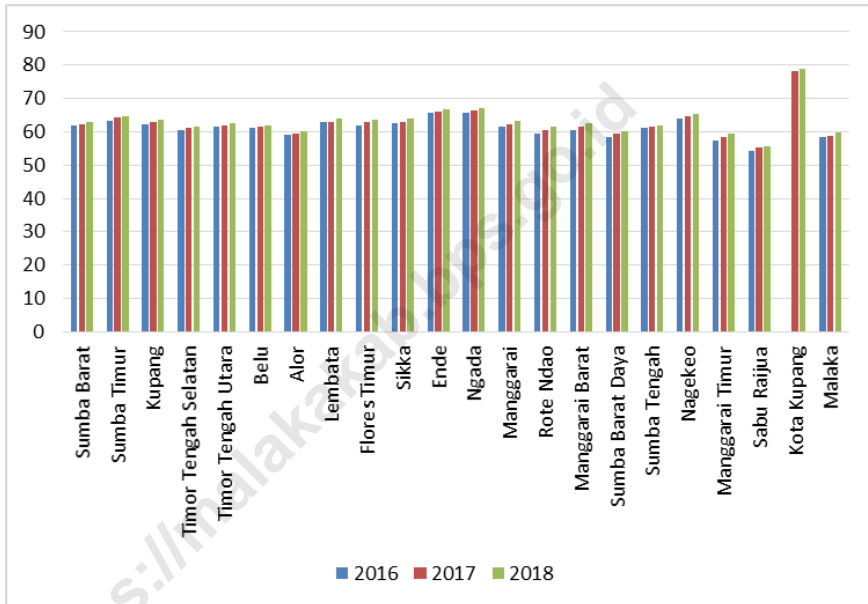
- Indeks Pembangunan Manusia (IPM) Kabupaten Malaka berada pada poin ,,,,,,,,atau urutan ke-21 se Provinsi Nusa Tenggara Timur
- *Human Development Index (HDI) of Malaka Regency set to,,,,,, point or could say Malaka regency's in 21th position in Nusa Tenggara Timur Province*

Grafik
Graphic

13.1

Indeks Pembangunan Manusia (IPM) menurut Kabupaten di
Nusa Tenggara Timur, 2016-2018

Human Development Index by Regency in Nusa Tenggara
Timur, 2016-2018



Sumber : BPS Provinsi Nusa Tenggara Timur

Source : BPS – Statistics of Nusa Tenggara Timur Province

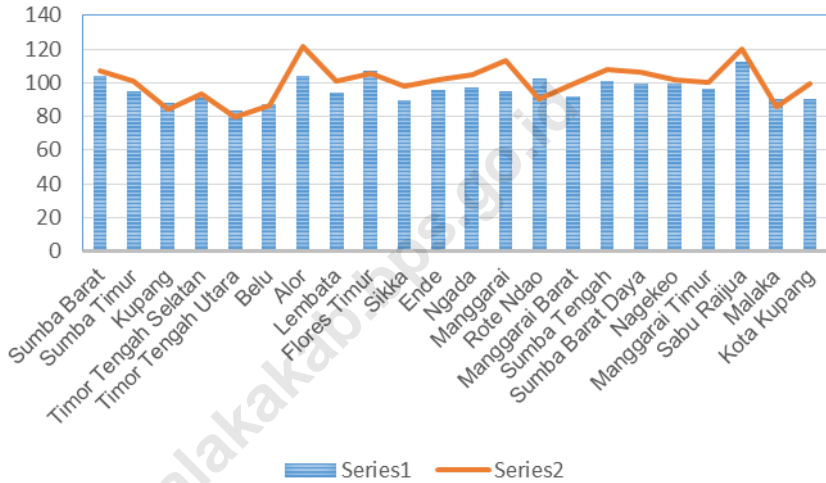
COMPARISON AMONG REGION

Grafik
Graphic

13.2

Indeks Kemahalan Konstruksi (IKK) menurut Kabupaten di Nusa Tenggara Timur, 2014- 2018

Construction Costlines Index by Regency in Nusa Tenggara Timur, 2014 - 2018



**13. PERBANDINGAN ANTAR KABUPATEN
COMPARISION AMONG REGION**

Tabel 13.1 Angka Harapan Hidup Penduduk Nusa Tenggara Timur Menurut Kabupaten/Kota, 2016 – 2018
Table 13.1 *Population life Expectancy by Regency in Nusa Tenggara Timur, 2016 - 2018*

<i>(Tahun/Year)</i>			
Kabupaten/Kota <i>Regency/Municipality</i>	2016	2017	2018
[1]	[2]	[3]	[4]
01. Sumba Barat	66.15	66.20	66.58
02. Sumba Timur	64.00	64.12	64.45
03. Kupang	63.33	63.49	63.86
04. Timor Tengah Selatan	65.60	65.65	65.91
05. Timor Tengah Utara	66.14	66.19	66.45
06. Belu	63.21	63.42	63.81
07. Alor	60.35	60.47	60.80
08. Lembata	66.02	66.19	66.57
09. Flores Timur	64.36	64.45	64.70
10. Sikka	66.20	66.30	66.61
11. Ende	64.42	64.48	64.75
12. Ngada	67.34	67.36	67.59
13. Manggarai	65.66	65.84	66.23
14. Rote Ndao	63.13	63.41	63.80
15. Manggarai Barat	66.19	66.19	66.58
16. Sumba Barat Daya	67.73	67.74	67.96
17. Sumba Tengah	67.71	67.76	68.02
18. Nagekeo	66.31	66.36	66.62
19. Manggarai Timur	67.39	67.40	67.62
20. Sabu Raijua	58.69	59.00	59.53
21. Malaka	64.27	64.29	64.52
22. Kupang	68.46	68.58	68.90
Nusa Tenggara Timur	66,04	66.07	66.38

Sumber : BPS Provinsi Nusa Tenggara Timur/ *BPS – Statistics of Nusa Tenggara Timur Province*

Tabel
Table 13.2

Angka Harapan Lama Sekolah Penduduk Nusa Tenggara Timur Menurut Kabupaten/Kota, 2016 – 2018
Population of Expecting Years of Schooling by Regency in Nusa Tenggara Timur, 2016 - 2018

(%)

Kabupaten/Kota <i>Regency/Municipality</i>	2016	2017	2018
[1]	[2]	[3]	[4]
01. Sumba Barat	12.64	12.87	12.88
02. Sumba Timur	12.30	12.79	12.80
03. Kupang	13.48	13.49	13.83
04. Timor Tengah Selatan	12.53	12.54	12.55
05. Timor Tengah Utara	13.27	13.28	13.29
06. Belu	12.02	12.24	12.25
07. Alor	11.64	12.08	12.09
08. Lembata	12.23	12.25	12.26
09. Flores Timur	12.38	12.88	12.89
10. Sikka	11.91	12.34	12.70
11. Ende	13.74	13.75	13.76
12. Ngada	12.66	12.67	12.68
13. Manggarai	11.92	12.32	12.71
14. Rote Ndao	12.51	12.91	13.16
15. Manggarai Barat	10.67	11.09	11.55
16. Sumba Barat Daya	11.93	12.31	12.32
17. Sumba Tengah	13.02	13.03	13.04
18. Nagekeo	11.98	12.45	12.46
19. Manggarai Timur	10.58	11.04	11.34
20. Sabu Raijua	13.00	13.11	13.12
21. Malaka	12.28	12.75	12.76
22. Kupang	15.76	15.77	16.08
Nusa Tenggara Timur	12.97	13.07	13.10

Sumber : BPS Provinsi Nusa Tenggara Timur

Source : BPS – Statistics of Nusa Tenggara Timur Province

*) Perhitungan IPM dengan metode baru

Tabel
Table

13.3

Rata-rata Lama Sekolah Penduduk Nusa Tenggara Timur
Menurut Kabupaten/Kota, 2016 – 2018
*Mean Year of Schooling by Regency in Nusa Tenggara
Timur, 2016 - 2018*

(Tahun/Year)

Kabupaten/Kota <i>Regency/Municipality</i>	2016	2017	2018
[1]	[2]	[3]	[4]
01. Sumba Barat	6.45	6.51	6.52
02. Sumba Timur	6.48	6.73	6.74
03. Kupang	6.93	7.10	7.11
04. Timor Tengah Selatan	6.27	6.39	6.47
05. Timor Tengah Utara	7.13	7.14	7.26
06. Belu	7.06	7.07	7.08
07. Alor	7.76	7.77	7.81
08. Lembata	7.52	7.58	7.95
09. Flores Timur	6.99	7.12	7.42
10. Sikka	6.55	6.56	6.69
11. Ende	7.38	7.63	7.79
12. Ngada	7.61	7.85	8.07
13. Manggarai	6.97	6.98	7.26
14. Rote Ndao	6.67	6.98	7.24
15. Manggarai Barat	6.82	7.14	7.18
16. Sumba Barat Daya	5.21	5.51	5.76
17. Sumba Tengah	6.30	6.31	6.32
18. Nagekeo	7.34	7.52	7.82
19. Manggarai Timur	6.44	6.45	6.65
20. Sabu Raijua	5.68	6.02	6.06
21. Malaka	6.31	6.32	6.60
22. Kupang	11.44	11.45	11.46
Nusa Tenggara Timur	7,02	7,15	7,30

Sumber : BPS Provinsi Nusa Tenggara Timur / BPS – Statistics of Nusa Tenggara Timur Province

Tabel
Table

13.4

Pengeluaran Riil Per Kapita Disesuaikan Penduduk Nusa Tenggara Timur Menurut Kabupaten/Kota, 2016 – 2018

Adjusted Per Capita Expenditure by Regency in Nusa Tenggara Timur, 2016 - 2018

(Ribu Rupiah/ Thousand Rupiah)

Kabupaten/Kota Regency/Municipality	2016	2017	2018
[1]	[2]	[3]	[4]
01. Sumba Barat	6,914	6,997	7,275
02. Sumba Timur	9,004	9,093	9,351
03. Kupang	7,217	7,301	7,472
04. Timor Tengah Selatan	6,360	6,676	6,855
05. Timor Tengah Utara	5,930	6,164	6,357
06. Belu	7,199	7,251	7,403
07. Alor	6,468	6,553	6,750
08. Lembata	7,010	7,084	7,253
09. Flores Timur	7,237	7,442	7,573
10. Sikka	7,740	7,855	7,958
11. Ende	8,801	8,841	8,995
12. Ngada	8,195	8,649	8,857
13. Manggarai	7,008	7,056	7,175
14. Rote Ndao	6,110	6,320	6,484
15. Manggarai Barat	7,149	7,269	7,426
16. Sumba Barat Daya	5,907	5,946	6,093
17. Sumba Tengah	6,079	6,134	6,298
18. Nagekeo	8,054	8,119	8,219
19. Manggarai Timur	5,396	5,643	5,809
20. Sabu Raijua	4,923	5,120	5,245
21. Malaka	5,658	5,726	5,894
22. Kupang	12,986	13,028	13,199
Nusa Tenggara Timur	7,122	7,350	7,566

Sumber_ : BPS Provinsi Nusa Tenggara Timur

Source BPS – Statistics of Nusa Tenggara Timur Province

*) Perhitungan IPM dengan metode baru

Tabel 13.5 Indeks Pembangunan Manusia (IPM) menurut Kabupaten di Nusa Tenggara Timur, 2016 – 2018
Human Development Index by Regency in Nusa Tenggara Timur, 2016 - 2018

Kabupaten/Kota <i>Regency/Municipality</i>	2016	2017	2018
[1]	[2]	[3]	[4]
01. Sumba Barat	61.85	62.30	62.91
02. Sumba Timur	63.22	64.19	64.65
03. Kupang	62.39	62.79	63.55
04. Timor Tengah Selatan	60.37	61.08	61.58
05. Timor Tengah Utara	61.54	62.03	62.65
06. Belu	61.04	61.44	61.86
07. Alor	58.99	59.61	60.14
08. Lembata	62.81	63.09	63.96
09. Flores Timur	61.90	62.89	63.55
10. Sikka	62.42	63.08	63.89
11. Ende	65.74	66.11	66.62
12. Ngada	65.61	66.47	67.10
13. Manggarai	61.67	62.24	63.32
14. Rote Ndao	59.28	60.51	61.51
15. Manggarai Barat	60.63	61.65	62.58
16. Sumba Barat Daya	58.52	59.39	60.07
17. Sumba Tengah	61.31	61.46	61.89
18. Nagekeo	63.93	64.74	65.35
19. Manggarai Timur	57.50	58.51	59.49
20. Sabu Raijua	54.16	55.22	55.79
21. Kupang	78,14	78.25	78.84
22. Malaka	58,29	58.90	59.66
Nusa Tenggara Timur	63.13	63.73	64.39

Sumber_ : BPS Provinsi Nusa Tenggara Timur/ *BPS – Statistics of Nusa Tenggara Timur Province*

Tabel 13.6
Table

Indeks Pembangunan Manusia (IPM) menurut Kabupaten di Nusa Tenggara Timur, 2018
Human Development Index by Regency in Nusa Tenggara Timur, 2018

Kabupaten/Kota Regency/Municipality	Angka Harapan Hidup/ Life Expectancy (Tahun/ Year)	Angka Harapan Lama Sekolah (Tahun/ Year)	Angka Harapan Lama Sekolah/ Expected years of Schooling (Tahun/ Year)	Pengeluaran per kapita Disesuaikan/ Per Capita Expenditure (Ribu/ Thousand Rp)	IPM
[1]	[2]	[3]	[4]	[5]	[6]
01. Sumba Barat	66.58	12.88	6.52	7,275	62.91
02. Sumba Timur	64.45	12.80	6.74	9,351	64.65
03. Kupang	63.86	13.83	7.11	7,472	63.55
04. T T S	65.91	12.55	6.47	6,855	61.58
05. T T U	66.45	13.29	7.26	6,357	62.65
06. Belu	63.81	12.25	7.08	7,403	61.86
07. Alor	60.80	12.09	7.81	6,750	60.14
08. Lembata	66.57	12.26	7.95	7,253	63.96
09. Flores Timur	64.70	12.89	7.42	7,573	63.55
10. Sikka	66.61	12.70	6.69	7,958	63.89
11. Ende	64.75	13.76	7.79	8,995	66.62
12. Ngada	67.59	12.68	8.07	8,857	67.10
13. Manggarai	66.23	12.71	7.26	7,175	63.32
14. Rote Ndao	63.80	13.16	7.24	6,484	61.51
15. Manggarai Barat	66.58	11.55	7.18	7,426	62.58
16. Sumba Tengah	67.96	12.32	5.76	6,093	60.07
17. S B D	68.02	13.04	6.32	6,298	61.89
18. Nagekeo	66.62	12.46	7.82	8,219	65.35
19. Manggrai Timur	67.62	11.34	6.65	5,809	59.49
20. Sabu Raijua	59.53	13.12	6.06	5,245	55.79
21. Malaka	64.52	12.76	6.60	5,894	78.84
71. Kota Kupang	68.90	16.08	11.46	13,199	59.66
Nusa Tenggara Timur	66.38	13.10	7.30	7,566	64.39

Sumber : BPS Provinsi Nusa Tenggara Timur

Source : BPS – Statistics of Nusa Tenggara Timur Province

Tabel 13.7 Indeks Kemahalan Konstruksi (IKK) menurut Kabupaten di Nusa Tenggara Timur, 2014- 2018
Table 13.7 Construction Costlines Index by Regency in Nusa Tenggara Timur, 2014 - 2018

Kabupaten/Kota <i>Regency/Municipality</i>	2014	2015	2016	2017	2018
[1]	[2]	[3]	[4]	[5]	[6]
01. Sumba Barat	91,86	89,46	98,55	103.73	106.96
02. Sumba Timur	87,59	92,06	95,64	95.26	101.04
03. Kupang	88,23	83,79	85,95	88.23	84.19
04. Timor Tengah Selatan	87,92	89,87	95,68	91.49	93.74
05. Timor Tengah Utara	87,37	83,76	89,31	83.34	79.78
06. Belu	86,37	88,82	89,79	87.36	86.18
07. Alor	102,21	98,79	108,35	103.92	121.73
08. Lembata	93,53	96,96	95,90	94.44	100.97
09. Flores Timur	104,21	100,29	99,33	106.84	105.26
10. Sikka	90,49	89,70	92,51	89.5	97.79
11. Ende	84,62	85,86	95,47	95.5	101.72
12. Ngada	88,68	95,90	97,27	97.47	104.96
13. Manggarai	108,48	97,33	97,92	94.79	113.33
14. Rote Ndao	93,95	100,91	102,49	102.83	90.3
15. Manggarai Barat	97,24	88,87	95,82	91.57	99.47
16. Sumba Barat Daya	88,99	91,15	98,29	100.78	107.53
17. Sumba Tengah	96,40	90,07	98,79	99.42	106.17
18. Nagekeo	93,40	94,34	99,77	99.77	102.12
19. Manggarai Timur	83,32	88,48	97,94	96.15	99.99
20. Sabu Raijua	119,80	105,94	111,59	112.33	119.78
21. Malaka	90,22	90,28	94,30	90.69	85.45
22. Kupang	106,65	86,77	86,91	90.63	99.19

Sumber : BPS Provinsi Nusa Tenggara Timur

Source : BPS – Statistics of Nusa Tenggara Timur Province

Tingkat Kemiskinan Menurut Kabupaten/Kota di Nusa Tenggara Timur, 2017 - 2018
 Tabel 13.8 Poverty Rate by Regency in Nusa Tenggara Timur, 2017 - 2018

Kabupaten/Kota Regency/Municipality	Batas Kemiskinan Poverty Line (Rp/Kapita/Bln)		Jumlah Penduduk Miskin Total of Poor People (Ribu Orang/ Thousand People)		Persentase Penduduk Miskin Percentage of Poor People (%)	
	2017	2018	2017	2018	2017	2018
[1]	[2]	[3]	[4]	[5]	[6]	[7]
01. Sumba Barat	315,066	326,334	36.69	36.3	29.28	28.51
02. Sumba Timur	320,199	331,295	78.18	76.8	31.03	30.13
03. Kupang	325,677	336,984	84.34	88.67	22.91	23.1
04. Timor Tengah Selatan	292,462	302,124	135.22	130.63	29.18	28.06
05. Timor Tengah Utara	335,517	343,965	58.58	56.09	23.52	22.31
06. Belu	319,280	330,944	33.95	33.91	15.95	15.7
07. Alor	287,878	305,853	43.89	44.13	21.67	21.63
08. Lembata	335,693	353,957	36.26	36.95	26.48	26.45
09. Flores Timur	267,317	281,757	26.97	27.99	10.75	11.05
10. Sikka	288,332	298,357	45.00	44.02	14.20	13.82
11. Ende	341,219	358,986	65.10	66.01	23.95	24.2
12. Ngada	315,778	331,266	20.21	20.79	12.77	12.94
13. Manggarai	306,419	311,833	71.84	69.32	21.91	20.83
14. Rote Ndao	283,704	287,867	45.57	46.13	28.81	28.08
15. Manggarai Barat	304,277	313,380	49.37	48.53	18.86	18.14
16. Sumba Barat Daya	271,365	280,425	25.37	24.93	36.01	34.85
17. Sumba Tengah	338,742	350,906	99.54	97.28	30.13	28.88
18. Nagekeo	316,717	323,316	19.20	18.69	13.48	12.98
19. Manggarai Timur	299,530	313,593	74.85	74.88	26.80	26.5
20. Sabu Raijua	354,983	368,187	28.22	28.88	31.07	30.83
21. Malaka	321,052	330,899	30.90	30.79	16.52	16.34
22. Kupang	507,825	518,095	41.48	40.44	10.11	9.61
Nusa Tenggara Timur	343,396	354,898	1,150.79	1,142.17	21.85	21.35

Sumber_ : BPS Provinsi Nusa Tenggara Timur

Source BPS – Statistics of Nusa Tenggara Timur Province



Sensus
Penduduk
2020

DATA

MENCERDASKAN BANGSA

— *Enlight The Nation* —



**BADAN PUSAT STATISTIK
KABUPATEN BELU**

BPS—Statistics of Belu Regency

Jl. DR. G.A. Siwabessy No. 2, Atambua NTT 85714

Telp./Fax: (0389) 21317, Email: bps5306@bps.go.id

Homepage: <http://www.belukab.bps.go.id>