


KABUPATEN NGADA DALAM ANGKA

Ngada Regency in Figures

2019



**BADAN PUSAT STATISTIK
KABUPATEN NGADA**
BPS-Statistics of Ngada Regency



KABUPATEN NGADA DALAM ANGKA

Ngada Regency in Figures

2019



**BADAN PUSAT STATISTIK
KABUPATEN NGADA**
BPS-Statistics of Ngada Regency

Kabupaten Ngada Dalam Angka

Ngada Regency in Figures

2019

ISSN : 0215.7039

No. Publikasi / *Publication Number* : 53120.1902

Katalog BPS / *BPS Catalogue* : 1102001.5312

Ukuran Buku / *Book Size* : 14,8 x 21 cm

Jumlah Halaman / *Number of Pages* : xxxiv + 317 halaman/pages

Naskah / *Manuscript* :

Badan Pusat Statistik Kabupaten Ngada /

BPS – *Statistics of Ngada Regency*

Penyunting / *Editor* :

Seksi IPDS

Desain Kover oleh / *Cover Designed by:*

Seksi IPDS

Ilustrasi Cover / *Cover Illustration* :

Kampung adat bena, TWAL 17 pulau Riung, Watunariwowo, Gunung Inerie, Kopi Bajawa (foto oleh Jonathan dan Bayu) / *Bena traditional village, TWAL 17 islands of Riung, Watunariwowo, Inerie mountain, Bajawa Coffe (picture by Jonathan and Bayu)*

Penerbit / *Published by* :

©Badan Pusat Statistik Kabupaten Ngada /

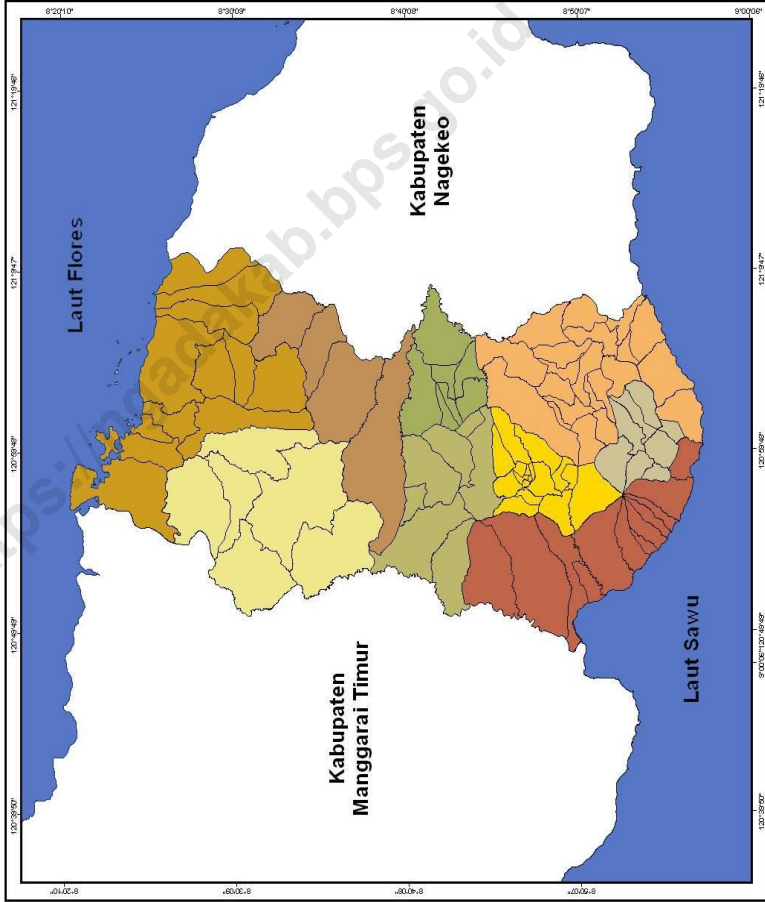
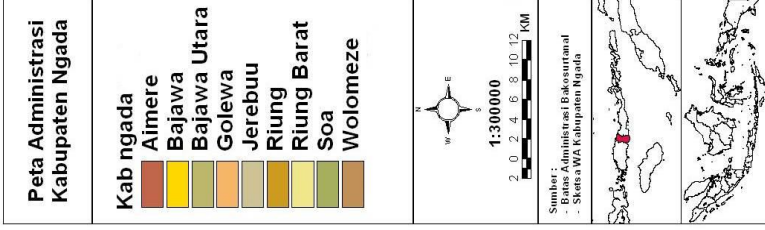
©BPS – *Statistics of Ngada Regency*

Dicetak Oleh / *Printed by* :

CV. Karya Sejati

Dilarang mengumumkan, mendistribusikan, mengkomunikasikan, dan/atau menggandakan sebagian atau seluruh isi buku ini untuk tujuan komersil tanpa izin tertulis dari Badan Pusat Statistik

Prohibited to announce, distribute, communicate, and/or copy part or all of this book for commercial purpose without permission from BPS-Statistics Indonesia



KEPALA BPS KABUPATEN NGADA
CHIEF OF STATISTICS OF NGADA REGENCY



Ir. Sunarmi

KATA PENGANTAR


Publikasi “**NGADA DALAM ANGKA 2019**” ini merupakan lanjutan publikasi tahunan sebagai gambaran tentang perkembangan Sosial Ekonomi Kabupaten Ngada terutama perkembangan dari waktu ke waktu yang memuat berbagai macam data dan informasi tentang keadaan geografi dan iklim, ciri-ciri sosial ekonomi penduduk maupun keadaan sosial dan perekonomian Kabupaten Ngada secara menyeluruh.

Untuk menjaga kesinambungan data, maka bentuk dan jenis tabel yang disajikan sebagian besar tetap dipertahankan, begitu pula untuk sektor-sektor yang datanya belum tersedia, tidak dapat dihindari disajikan data keadaan tahun sebelumnya.

Walaupun data publikasi ini telah diusahakan untuk disajikan laporan secara lengkap, namun masih dirasakan memiliki kekurangan dan kesalahan. Untuk itu saran dan kritik dari semua pihak demi perbaikan publikasi ini sangat kami harapkan.

Akhirnya kepada semua pihak yang telah memberikan bantuan sampai terwujudnya publikasi ini, kami sampaikan terima kasih dan penghargaan yang setinggi-tingginya dengan harapan kiranya jalinan kerja sama yang selama ini terbina senantiasa selalu dipertahankan.

Bajawa, Agustus 2019
Badan Pusat Statistik
Kabupaten Ngada
Kepala,


Ir. Sunarmi

PREFACE

The Publication of “NGADA IN FIGURES 2019” was the continued of an annually publication as an illustration of the development of social and economy in Ngada Region. Especially by the development from time to time which were able to hold various kinds of data and information about the condition of geography, the climate and also the features of social and economy of the habitats in Ngada Region is whole.

For keeping the continuity of data, so the forms and the kinds of the table given be is defended, and also for the other sectors in which the data have not been available yet, but they can be presented by using the condition of the data in previous year.

In spirit of the publication of data has been made an effort presents a full-length report, but we realize that our report still has a lot of shortages, weaknesses and also mistakes in it. Therefore, we are really hoping for any suggestions and criticism coming from any lines in order to improve the publication.

Finally to all lines, who have been help so the publication can be materialized is well. For that, we do not forget to give expression of thanking and the highest appreciation with the hope that good mutual cooperation that has carefully been cultivated all this time must always be defended for goods.

*Bajawa, Agustus 2019
BPS-Statistics of Ngada
Regency
Chief,*

Ir. Sunarmi

DAFTAR ISI

CONTENTS

| | <u>Hal</u> Page |
|---|--------------------|
| Halaman Judul / <i>Title</i> | i |
| Halaman Perancis | iii |
| Halaman Katalog / <i>Catalog</i> | iv |
| Peta Kabupaten Ngada / <i>Map of Ngada</i> | v |
| Foto Kepala BPS Kabupaten Ngada / <i>Picture</i> | vi |
| Kata Pengantar / <i>Preface</i> | viii |
| Daftar Isi / <i>Contents</i> | ix |
| Daftar Tabel / <i>List of Tables</i> | xi |
| Daftar Gambar / <i>List of Figures</i> | xxxii |
| Penjelasan Umum / <i>Explanatory Notes</i> | xxxiii |
| | v |
| | |
| 1. Geografi dan Iklim / <i>Geographic and Climate</i> | 1 |
| 1.1. Geografi/ <i>Geography</i> | 5 |
| 1.2. Iklim/ <i>Climate</i> | 22 |
| 2. Pemerintahan / <i>Government</i> | 23 |
| 2.1. Wilayah Administratif/ <i>Administrative Area</i> | 27 |
| 2.2. Dewan Perwakilan Daerah/ <i>The Regional House of Representative</i> | 43 |
| 3. Penduduk dan Ketenagakerjaan / <i>Population and Employment</i> | 51 |
| 3.1. Kependudukan/ <i>Population</i> | 59 |
| 3.2. Ketenagakerjaan/ <i>Employment</i> | 63 |
| 4. Sosial dan Kesejahteraan Rakyat / <i>Social and Welfare</i> | 71 |
| 4.1. Pendidikan/ <i>Education</i> | 83 |
| 4.2. Kesehatan/ <i>Health</i> | 98 |
| 4.3. Agama / <i>Religion</i> | 112 |
| 4.4. Kriminalitas / <i>Crime</i> | 132 |
| 4.5. Kemiskinan / <i>Poverty</i> | 144 |

| | |
|--|-----|
| 4.6. Sosial / <i>Social</i> | 146 |
| 5. Pertanian / <i>Agriculture</i> | 151 |
| 5.1. Tanaman Pangan / <i>Food Crops</i> | 159 |
| 5.2. Hortikultura / <i>Horticulture</i> | 172 |
| 5.3. Perkebunan / <i>Estate Crops</i> | 175 |
| 5.4. Peternakan / <i>Livestock</i> | 183 |
| 5.5. Perikanan / <i>Fishery</i> | 186 |
| 5.6 Kehutanan / <i>Forestry</i> | 191 |
| 6. Industri dan Energi / <i>Industry and Energy</i> | 199 |
| 6.1. Industri / <i>Industry</i> | 205 |
| 6.2. Energi / <i>Energy</i> | 208 |
| 7. Perdagangan / <i>Trade</i> | 213 |
| 8. Hotel, dan Pariwisata / <i>Hotels and Tourism</i> | 223 |
| 8.1. Hotel / <i>Hotel</i> | 229 |
| 8.2. Pariwisata / <i>Tourism</i> | 242 |
| 9. Transportasi dan Komunikasi / <i>Transportation and Communication</i> | 245 |
| 9.1. Transportasi / <i>Transportation</i> | 251 |
| 9.2. Komunikasi / <i>Communication</i> | 261 |
| 10. Keuangan dan Harga / <i>Financial and Price</i> | 263 |
| 11. Pengeluaran dan Konsumsi / <i>Expenditure and Consumption</i> ... | 283 |
| 12. Pendapatan Regional / <i>Regional Income</i> | 291 |
| 13. Perbandingan Regional / <i>Regional Comparison</i> | 303 |

DAFTAR TABEL

LIST OF TABLES

| | <u>Halaman</u> |
|--|----------------|
| | <i>Page</i> |
| 1.1.1 Luas Wilayah Kabupaten Ngada Menurut Kecamatan <i>Area Of Ngada By District</i> | 5 |
| 1.1.2 Tinggi Wilayah di Atas Permukaan Laut (DPL) Menurut Kecamatan di Kabupaten Ngada, 2018 <i>Height Above Mean Sea Level (AMSL) by SubSubdistrict in Ngada Regency, 2018</i> | 6 |
| 1.1.3 Jarak dari Ibukota Kecamatan ke Ibukota Kabupaten di Kabupaten Ngada (km), 2018 <i>Distance between Subdistrict Capital and Regency Capital in Ngada Regency (km), 2018</i> | 7 |
| 1.1.4 Luas Wilayah Kabupaten Ngada Menurut Kecamatan & Desa/ Kelurahan, 2018 <i>Total Area of Ngada by District & Villages, 2018</i> | 8 |
| 1.1.5 Nama Tinggi (meter), Luas Daerah Bahaya (km²) dan Tahun Terakhir Letusan (tahun) Gunung Berapi di Kabupaten Ngada <i>Name, Height (meter), Danger Area (km²) and The Last Year Eruption in Ngada Regency</i> | 20 |
| 1.1.6 Topografi Kabupaten Ngada Menurut Ketinggian, 2018 <i>Topography in Ngada by Height, 2018</i> | 21 |
| 1.2.1 Jumlah Curah Hujan (mm³) dan Hari Hujan Menurut Bulan di Kecamatan Bajawa, Kabupaten Ngada, 2018 <i>Amount of Precipitation and Number of Rainy Days by Month in Bajawa Subdistrict, Ngada Regency, 2018</i> | 22 |
| 2.1.1 Jumlah Desa/Kelurahan Menurut Kecamatan di Kabupaten Ngada, 2018 <i>Number of Subdistricts and Villages by Regency/City in Ngada Regency, 2018</i> | 27 |
| 2.1.2 Jumlah Desa/Kelurahan, Dusun/Lingkungan, RT dan Jarak dari Ibukota Desa ke Ibukota Kecamatan di Kabupaten Ngada 2018 <i>Number of Villages, Dusun/Lingkungan, RT and Distance</i> | 28 |

from the Capital of the Village to the Capital of the Subdistrict in Ngada Regency, 2018

- | | | |
|-------|---|----|
| 2.1.3 | Penerbitan Sertifikat Hak Atas Tanah di Kabupaten Ngada Menurut Kecamatan Dan Jenis Hak, 2018 <i>Issuance of Land Rights Certificates in Ngada Regency by Subdistrict and Right Type 2018</i> | 40 |
| 2.2.1 | Jumlah Anggota Dewan Perwakilan Rakyat Daerah Menurut Partai Politik dan Jenis Kelamin di Kabupaten Ngada, 2018 <i>Number of Members of The Regional House of Representatives by Political Parties and Sex in Ngada Regency, 2018</i> | 43 |
| 2.2.2 | Jumlah Anggota Dewan Perwakilan Rakyat Daerah Menurut Tingkat Pendidikan dan Jenis Kelamin di Kabupaten Ngada, 2018 <i>Number of Members of The Regional House of Representatives by Political Parties and Sex in Ngada Regency, 2018</i> | 44 |
| 2.3.1 | Jumlah Pegawai Negeri Sipil Menurut Dinas/Instansi Pemerintah dan Jenis Kelamin di Kabupaten Ngada, 2018 <i>Number of Civil Servants by Institution/Office and Sex in Ngada Regency, 2018</i> | 45 |
| 2.3.2 | Jumlah Pegawai Negeri Sipil Menurut Tingkat Pendidikan Tertinggi yang Ditamatkan dan Jenis Kelamin di Kabupaten Ngada, 2018 <i>Number of Civil Servants by Education Attainment and Sex In Ngada Regency, 2018</i> | 48 |
| 2.3.3 | Jumlah Pegawai Negeri Sipil Menurut Golongan Kepangkatan dan Jenis Kelamin di Kabupaten Ngada, 2018 <i>Number of Civil Servants by Hierarchy And Sex In Ngada Regency, 2018</i> | 49 |
| 3.1.1 | Jumlah Penduduk dan Laju Pertumbuhan Penduduk Menurut Kecamatan di Kabupaten Ngada, 2010, 2017, dan 2018 <i>Population and Population Growth Rate by Subdistrict in Ngada Regency, 2010, 2017, and 2018</i> | 59 |
| 3.1.2 | Jumlah Penduduk dan Rasio Jenis Kelamin Menurut Kecamatan di Kabupaten Ngada, 2018 <i>Population and Sex Ratio by Subdistrict in Ngada Regency, 2018</i> | 60 |

| | | |
|-------|--|----|
| 3.1.3 | Distribusi dan Kepadatan Penduduk Menurut Kecamatan di Kabupaten Ngada, 2018 <i>Population Distribution and Density by Subdistrict in Ngada Regency, 2018</i> | 61 |
| 3.1.4 | Jumlah Penduduk Menurut Kelompok Umur dan Jenis Kelamin di Kabupaten Ngada, 2018 <i>Population by Age Group and Sex in Ngada Regency, 2018</i> | 62 |
| 3.2.1 | Penduduk Berumur 15 Tahun Keatas Menurut Kegiatan Utama Selama Seminggu Yang Lalu <i>Population 15 Year Of Age And Over By Type Of Activity During The Previous Week</i> | 63 |
| 3.2.2 | Jumlah Penduduk Berumur 15 Tahun Keatas Menurut Pendidikan Tertinggi yang Ditamatkan dan Jenis Kegiatan Selama Seminggu yang Lalu di Kabupaten Ngada, 2018 <i>Population Aged 15 Years and Over by Educational Attainment and Type of Activity During The Previous Week in Ngada Regency, 2018</i> | 64 |
| 3.2.3 | Jumlah Penduduk Berumur 15 Tahun Keatas yang Bekerja Selama Seminggu yang Lalu Menurut Kelompok Umur dan Jenis Kelamin di Kabupaten Ngada, 2018 <i>Population Aged 15 Years and Over Who Worked During the Previous Week by Age Group and Sex in Ngada Regency, 2018</i> | 65 |
| 3.2.4 | Penduduk Berumur 15 Tahun Keatas Yang Bekerja Menurut Lapangan Usaha Utama dan Jenis Kelamin, 2018 <i>Population 15 Year Of Age And Over Who Worked During The Previous Week By Main Industry And Sex , 2018</i> | 66 |
| 3.2.5 | Jumlah Penduduk Berumur 15 Tahun Ke Atas yang Bekerja Selama Seminggu yang Lalu Menurut Jumlah Jam Kerja Pada Pekerjaan Utama dan Jenis Kelamin di Kabupaten Ngada, 2018 <i>Population Aged 15 Years and Over Who Worked During the Previous Week by Number of Working Hours on Main Industry and Sex in Ngada Regency, 2018</i> | 67 |
| 3.2.6 | Penduduk Berumur 15 Tahun Keatas Yang Bekerja Menurut Status Pekerjaan Utama dan Jenis Kelamin, 2018 <i>Population 15 Year Of Age And Over Who Worked During The Previous Week By Status of Main Industry And Sex, 2018</i> | 68 |

| | | |
|-------|---|----|
| 3.2.7 | Pencari Kerja Terdaftar Menurut Tingkat Pendidikan dan Jenis Kelamin, 2018*) <i>Registered Work Seeker By Education Level And Sex, 2018*)</i> | 69 |
| 3.2.8 | Pencari Kerja Terdaftar Menurut Kecamatan dan Jenis Kelamin, 2018 <i>Registered Work Seeker by District and Sex, 2018</i> | 70 |
| 4.1.1 | Persentase Penduduk Usia 7–24 Tahun Menurut Jenis Kelamin, Kelompok Umur Sekolah, dan Partisipasi Sekolah di Kabupaten Ngada, 2018 <i>Percentage of Population Aged 7-24 Years by Sex, Age Group, and School Participation in Ngada Regency, 2018</i> | 83 |
| 4.1.2 | Angka Partisipasi Murni (APM) Menurut Jenjang Pendidikan dan Jenis Kelamin di Kabupaten Ngada, 2018 <i>Net Enrollment Rate by Educational Level and Sex in Ngada Regency, 2018</i> | 84 |
| 4.1.3 | Jumlah Sekolah, Murid, Guru, dan Rasio Murid-Guru Sekolah Dasar (SD) Menurut Kecamatan di Kabupaten Ngada, 2018/2019 <i>Number of Schools, Pupils, Teachers, and School-Teacher Ratio of Primary School by SubSubdistrict in Ngada Regency, 2018/2019</i> | 85 |
| 4.1.4 | Jumlah Sekolah, Murid, Guru, dan Rasio Murid-Guru Madrasah Ibtidaiyah (MI) Menurut Kecamatan di Kabupaten Ngada, 2018/2019 <i>Number of Schools, Pupils, Teachers, and School-Teacher Ratio of Madrasah Ibtidaiyah (MI) by SubSubdistrict in Ngada Regency, 2018/2019</i> | 86 |
| 4.1.5 | Jumlah Sekolah, Murid, Guru, dan Rasio Murid-Guru Sekolah Menengah Pertama Menurut Kecamatan di Kabupaten Ngada, 2018/2019 <i>Number of Schools, Pupils, Teachers, and School-Teacher Ratio of Junior High Schools by SubSubdistrict in Ngada Regency, 2018/2019</i> | 87 |
| 4.1.6 | Jumlah Sekolah, Murid, Guru, dan Rasio Murid-Guru Madrasah Tsanawiyah (MTs) Menurut Kecamatan di Kabupaten Ngada, 2018/2019 <i>Number of Schools, Pupils, Teachers, and School-Teacher Ratio of Madrasah Tsanawiyah (MTs) by SubSubdistrict in Ngada Regency, 2018/2019</i> | 89 |

| | | |
|--------|---|-----|
| 4.1.7 | Jumlah Sekolah, Murid, Guru, dan Rasio Murid-Guru Sekolah Menengah Atas Menurut Kecamatan di Kabupaten Ngada, 2018/2019 <i>Number of Schools, Pupils, Teachers, and School-Teacher Ratio of Senior High Schools by SubSubdistrict in Ngada Regency, 2018/2019</i> | 91 |
| 4.1.8 | Jumlah Sekolah, Murid, Guru, dan Rasio Murid-Guru Sekolah Menengah Kejuruan Menurut Kecamatan di Kabupaten Ngada, 2018/2019 <i>Number of Schools, Pupils, Teachers, and School-Teacher Ratio of Vocational High Schools by SubSubdistrict in Ngada Regency, 2018/2019</i> | 93 |
| 4.1.9 | Jumlah Sekolah, Murid, Guru, dan Rasio Murid-Guru Sekolah Madrasah Aliyah (MA) Menurut Kecamatan di Kabupaten Ngada, 2018/2019 <i>Number of Schools, Pupils, Teachers, and School-Teacher Ratio of Senior High School by SubSubdistrict in Ngada Regency, 2018/2019</i> | 95 |
| 4.1.10 | Banyaknya Murid Peserta UN dan Kelulusan Menurut Kecamatan dan Jenjang Pendidikan, 2018 | 96 |
| 4.2.1 | Jumlah Fasilitas Kesehatan di Kabupaten Ngada, 2018 <i>Number of Health Facilities in Ngada Regency, 2018</i> | 98 |
| 4.2.2 | Banyaknya Tenaga Pelayanan Kesehatan Menurut Status Tenaga Kesehatan Dirinci Per Kecamatan di Kabupaten Ngada, 2018 <i>Number of Health Personnel Service by Health Personnel Status and Subdistrict in Ngada Regency, 2018</i> | 99 |
| 4.2.3 | Jumlah Dokter Spesialis, Dokter Umum, dan Dokter Gigi Menurut Sarana Pelayanan Kesehatan di Kabupaten Ngada, 2018 <i>Number of Specialist Doctor, Generalist Doctor, and Dentist by Type of Health Facility in Ngada Regency, 2018</i> | 100 |
| 4.2.4 | Persentase Perempuan Pernah Kawin Berumur 15-49 Tahun yang Melahirkan Anak Lahir Hidup menurut Kecamatan dan Penolong Proses Kelahiran di Kabupaten Ngada, 2018 <i>Percentage of Ever Married Women Aged 15-49 Years who Gave Birth to Children Ever Born by Subdistrict and Birth Attendent in Ngada Regency, 2018</i> | 101 |

| | | |
|--------|---|-----|
| 4.2.5 | Jumlah Balita yang Pernah Mendapat Imunisasi Menurut Kecamatan dan Jenis Imunisasi di Kabupaten Ngada, 2018 <i>Number of Children Under Five Years Who Had Immunization by SubSubdistrict and Type of Immunization in Ngada Regency, 2018</i> | 102 |
| 4.2.6 | Jumlah Kasus 10 Penyakit Terbanyak di Kabupaten Ngada, 2014-2018 <i>Number of Cases of the 10 Most Diseases in Ngada Regency, 2014-2018</i> | 104 |
| 4.2.7 | Jumlah Bayi Lahir, Bayi Berat Badan Lahir Rendah (BBLR), BBLR Dirujuk, dan Bergizi Buruk Menurut Kecamatan di Kabupaten Ngada, 2018 <i>Number of Birth, Babies, with Low Birth Weights (LBW), Treated LBW, and Malnutrition Cases by SubSubdistrict in Ngada Regency, 2018</i> | 105 |
| 4.2.8 | Jumlah Ibu Hamil, Melakukan Kunjungan K1, Melakukan Kunjungan K4, Kurang Energi Kronis (KEK), dan Mendapat Tablet Zat Besi (Fe) di Kabupaten Ngada, 2015-2018 <i>Number of Pregnant Women, Those with One Visit and Four Visits of Antenatal Care, Chronic Energy Deficiency (CED), and Receiving Iron Supplement in Ngada Regency, 2015-2018</i> | 106 |
| 4.2.9 | Jumlah Remaja Usia 15-24 Tahun yang Mendapat Penyuluhan Tentang Kesehatan Reproduksi (Kespro), HIV/AIDS, dan Keluarga Berencana (KB) Menurut Kecamatan di Kabupaten Ngada, 2018 <i>Number of Young People Aged 15 - 24 Who Had Counselling on Reproductive Health, HIV/AIDS, and Family Planning by Regency/City in Ngada Regency, 2018</i> | 107 |
| 4.2.10 | Jumlah Kasus HIV/AIDS, IMS, DBD, Diare, TB, dan Malaria Menurut Kecamatan di Kabupaten Ngada, 2018 <i>Number of Cases of HIV/AIDS, Sexually Transmitted Infection, Dengue Fever, Diarrhea, Tuberculosis (TB) and Malaria by Regency/City in Ngada Regency, 2018</i> | 108 |
| 4.2.11 | Jumlah Klinik Keluarga Berencana (KKB) dan Pos Pelayanan Keluarga Berencana Desa (PPKBD) Menurut Kabupaten/Kota di Kabupaten Ngada, 2018 <i>Number of Family Planning Clinics and Village Family Planning Service Units by Regency/City in Ngada Regency, 2018</i> | 109 |

| | | |
|--------|--|-----|
| 4.2.12 | Jumlah Pasangan Usia Subur dan Peserta KB Aktif menurut Kecamatan di Kabupaten Ngada, 2018 <i>Number of Eligible Couples and Family Planning Participants by Subdistrict in Ngada Regency, 2018</i> | 110 |
| 4.3.1 | Jumlah Penduduk Menurut Kecamatan dan Agama yang Dianut di Kabupaten Ngada, 2018 <i>Population by SubSubdistrict and Religion in Ngada Regency, 2018</i> | 112 |
| 4.3.2 | Jumlah Tempat Peribadatan Menurut Kecamatan di Kabupaten Ngada, 2018 <i>Number of Worship Facilities by SubSubdistrict in Ngada Regency, 2018</i> | 113 |
| 4.3.3 | Banyaknya Rohaniawan Katolik Menurut Kecamatan Status dan Kewarganegaraan, 2016 - 2018 <i>Number of Catholic Spiritualist by Subdistrict, Status, and Citizenship, 2016 - 2018</i> | 114 |
| 4.3.4 | Banyaknya Rohaniawan Kristen Protestan Menurut Kecamatan Status dan Kewarganegaraan, 2016 - 2018 <i>Number of Christian Spiritualist by Subdistrict, Status, and Citizenship, 2016 - 2018</i> | 117 |
| 4.3.5 | Banyaknya Imam, Khotib, Bilal, Doja, dan Da'i Menurut Kecamatan Status dan Kewarganegaraan, 2016 – 2018 <i>Number of Moslem Spiritualist by Subdistrict, 2016 – 2018</i> | 120 |
| 4.3.6 | Banyaknya Rohaniawan Hindu Menurut Kecamatan Status dan Kewarganegaraan, 2016 - 2018 <i>Number of Hindulism Spiritualist by Subdistrict, 2016–2018</i> | 123 |
| 4.3.7 | Banyaknya Nikah, Talaq, Cerai, dan Rujuk Menurut Kecamatan, 2016 - 2018 <i>Number of Marriage, Separate, Divorce, and Reconciliation by Subdistrict, 2016 – 2018</i> | 126 |
| 4.3.8 | Banyaknya Jamaah Haji yang Diberangkatkan ke Tanah Suci Menurut Kecamatan dan Jenis Kelamin, 2016 - 2018 <i>Number of Moslem Pilgrims who Departed for Mecca by Subdistrict and Sex, 2016 – 2018</i> | 129 |
| 4.4.1 | Jumlah Tindak Pidana Menurut Kepolisian Resort di Kabupaten Ngada, 2016-2018 <i>Number of Reported Criminal by Subdistrict Police Office in Ngada Regency, 2016-2018</i> | 132 |

| | | |
|-------|---|-----|
| 4.4.2 | Persentase Penyelesaian Tindak Pidana Menurut Kepolisian Resort, 2016-2018 <i>Percentage of Crime Clearance Rate by Subdistrict Police Office in Ngada Regency, 2016–2018</i> | 133 |
| 4.4.3 | Data Crime Indeks di Kabupaten Ngada, 2016-2018 <i>Crime Index in Ngada Regency, 2016–2018</i> | 134 |
| 4.4.4 | Data Situasi Kamtibmas Crime Indeks di Kabupaten Ngada, 2016-2018 | 135 |
| 4.4.5 | Data Pelanggaran Lalu Lintas di Kabupaten Ngada, 2016-2018 <i>Number of Traffic Violation in Ngada Regency, 2016-2018</i> | 136 |
| 4.4.6 | Data Kecelakaan Lalu Lintas di Kabupaten Ngada, 2016-2018 <i>Number of Traffic Accident in Ngada Regency, 2016-2018</i> | 137 |
| 4.4.7 | Tambahan Narapidana di Pengadilan Negeri Bajawa Menurut Kelompok Umur dan Jenis Kelamin, Akhir Tahun, 2016-2018 <i>Number of Prisoners by Rank of age and sex, Last Year, 2016-2018</i> | 138 |
| 4.4.8 | Tambahan Narapidana di Pengadilan Negeri Bajawa Menurut Bulan dan Jenis Kelamin, 2016-2018 <i>Additional Prisoners by Month and Sex, 2016–2018</i> | 141 |
| 4.5.1 | Jumlah Keluarga Menurut Kecamatan dan Klasifikasi Keluarga di Kabupaten Ngada, 2015 <i>Number of Households by SubSubdistrict and Household Classification in Ngada Regency, 2015</i> | 143 |
| 4.5.2 | Garis Kemiskinan dan Penduduk Miskin di Kabupaten Ngada, 2013–2018 <i>Poverty Line and Number of Poor People in Ngada Regency, 2013–2018</i> | 145 |
| 4.5.3 | Indeks Kedalaman Kemiskinan dan Indeks Keparahan Kemiskinan di Kabupaten Ngada, 2017 -2018 <i>Poverty Gap Index and Poverty Severity Index in Ngada Regency, 2017 – 2018</i> | 146 |
| 4.6.1 | Penyebaran Infrastruktur Kesejahteraan Sosial di Setiap Kecamatan, 2018 <i>Infrastructure of Social Affairs Distribution by Subdistrict, 2018</i> | 147 |

| | | |
|-------|---|-----|
| 4.6.2 | Banyaknya Korban Bencana Alam Menurut Jenisnya di Kabupaten Ngada, 2016 – 2018 <i>Number of Natural Disaster Victims by Type of Disaster, 2016 – 2018</i> | 148 |
| 4.6.3 | Banyaknya Korban Bencana Alam Menurut Kecamatan dan Jenis Bencana, 2018 <i>Number of Natural Disaster Victims by Subdistrict and Type of Disaster, 2018</i> | 149 |
| 4.6.4 | Banyaknya Anak Terlantar, Fakir Miskin, Penduduk Lanjut Usia Terlantar dan Penduduk Cacat Permanen Menurut Kecamatan, 2018 | 150 |
| 5.1.1 | Luas Lahan Sawah Menurut Kecamatan dan Jenis Pengairan di Kabupaten Ngada (hektar), 2018 <i>Area of Wetland by Subdistrict and Type of Irrigation in Ngada Regency (hectar), 2018</i> | 157 |
| 5.1.2 | Luas Lahan Tegal/Kebun, Ladang/Huma, dan Lahan yang Sementara Tidak Diusahakan Menurut Kecamatan di Kabupaten Ngada (hektar), 2018 <i>Area of Dry Field/Garden, Shifting Cultivation, Land and Temporarily Unused Land by Subdistrict in Ngada Regency (hectar), 2018</i> | 160 |
| 5.1.3 | Luas Panen Padi Sawah dan Padi Ladang Menurut Kecamatan di Kabupaten Ngada (hektar), 2018 <i>Harvested Area Of Wetland Paddy and Dry land Paddy By Subdistrict in Ngada Regency (hectar), 2018</i> | 161 |
| 5.1.4 | Luas Panen Jagung, Kedelai, Kacang Tanah, Kacang Hijau, Ubi Kayu, dan Ubi Jalar Menurut Kecamatan di Kabupaten Ngada (hektar), 2018 <i>Harvested Area Of Maize, Soybean, Peanut, Mungbean, Cassava, and Sweet Potato By District in Ngada Regency (hectar), 2018</i> | 162 |
| 5.1.5 | Luas Lahan Pertanian dan Lahan Bukan Pertanian Menurut Kecamatan di Kabupaten Ngada (hektar), 2018 <i>Area of Agricultural Land and Non Agricultural Land by Subdistrict in Ngada Regency (hectar), 2018</i> | 163 |
| 5.1.6 | Luas Lahan Sawah Menurut Penggunaan Lahan dan Realisasi dalam Satu Tahun di Kabupaten Ngada (hektar), 2018 <i>Area of Wetland by Type of Land Using and Realisation in Ngada Regency (hectar), 2018</i> | 164 |

| | | |
|--------|--|-----|
| 5.1.7 | Luas Lahan Sawah Menurut Kecamatan, Penggunaan Lahan dan Realisasi dalam Satu Tahun di Kabupaten Ngada (hektar), 2018 <i>Area of Wetland by Subdistrict, Type of Land Using and Realisation in Ngada Regency (hectar), 2018</i> | 165 |
| 5.1.8 | Luas Pertanian Bukan Sawah Menurut Kecamatan dan Penggunaan Lahan di Kabupaten Ngada (hektar), 2018 <i>Area of Non Wetland by Subdistrict, and Type of Land Using in Ngada Regency (hectar), 2018</i> | 167 |
| 5.1.9 | Luas Panen, Produksi, dan Produktivitas Padi Sawah dan Padi Ladang Menurut Kecamatan di Kabupaten Ngada, 2018 <i>Harvested Area, Yield Rate and Production of Wetland Paddy and Dry Land Paddy by Subdistrict in Ngada Regency, 2018</i> | 168 |
| 5.1.10 | Luas Panen, Produksi, dan Produktivitas Jagung dan Kedelai Menurut Kecamatan di Kabupaten Ngada, 2018 <i>Harvested Area, Yield Rate and Production of Maize and Soy Bears by Subdistrict in Ngada Regency, 2018</i> | 169 |
| 5.1.11 | Luas Panen, Produksi, dan Produktivitas Ubi Kayu dan Ubi Jalar Menurut Kecamatan di Kabupaten Ngada, 2018 <i>Harvested Area, Yield Rate and Production of Cassava and Sweet Potatoes by Subdistrict in Ngada Regency, 2018</i> | 170 |
| 5.1.12 | Luas Panen, Produksi, dan Produktivitas Kacang Tanah dan Kacang Hijau Menurut Kecamatan di Kabupaten Ngada, 2018 <i>Harvested Area, Yield Rate and Production of Cassava and Sweet Potatoes by Subdistrict in Ngada Regency, 2018</i> | 171 |
| 5.2.1 | Luas Panen Tanaman Sayuran Menurut Kecamatan dan Jenis Sayuran di Kabupaten Ngada (hektar), 2018 <i>Harvested Area of Vegetables by Subdistricts and Kind of Plant in Ngada Regency (hectar), 2018</i> | 172 |
| 5.2.2 | Produksi Tanaman Sayuran Menurut Kecamatan dan Jenis Sayuran di Kabupaten Ngada (ton), 2018 <i>Production of Vegetables by Subdistrict and Kind of Plant in Ngada Regency (ton), 2018</i> | 173 |
| 5.2.3 | Produksi Buah-buahan Menurut Kecamatan dan Jenis Buah di Kabupaten Ngada (ton), 2018 <i>Production of Fruits by Subdistricts and Kind of Fruit in Ngada Regency (ton), 2018</i> | 174 |

| | | |
|-------|--|-----|
| 5.3.1 | Luas Tanaman Perkebunan Menurut Kecamatan dan Jenis Tanaman di Kabupaten Ngada (hektar), 2018 <i>Planted Area of Estate Crops by Subdistrict and Kind of Crop in Ngada Regency (hectare), 2018</i> | 175 |
| 5.3.2 | Produksi Perkebunan Menurut Kecamatan dan Jenis Tanaman di Kabupaten Ngada (hektar), 2018 <i>Production of Estate Crops by Subdistrict and Kind of Crop in Ngada Regency (hectare), 2018</i> | 179 |
| 5.4.1 | Populasi Ternak Menurut Kecamatan dan Jenis Ternak di Kabupaten Ngada, 2018 <i>Livestock Population by Subdistrict and Kind of Livestock in Ngada Regency, 2018</i> | 183 |
| 5.4.2 | Populasi Unggas Menurut Kecamatan dan Jenis Unggas di Kabupaten Ngada (ekor), 2018 <i>Poultry Population by Subdistrict and Kind of Poultry in Ngada Regency, 2018</i> | 184 |
| 5.4.3 | Jumlah Ternak yang Dipotong Menurut Kecamatan dan Jenis Ternak di Kabupaten Ngada, 2018 <i>Livestock Slaughtered by Sub District and Kind of Livestock in Ngada Regency, 2018</i> | 185 |
| 5.5.1 | Jumlah Rumah Tangga Perikanan Tangkap Menurut Kecamatan dan Subsektor di Kabupaten Ngada, 2017-2018 <i>Number of Fish Capture Households by Subdistrict and Subsector in Ngada Regency, 2017-2018</i> | 186 |
| 5.5.2 | Produksi Perikanan Tangkap menurut Kecamatan dan Subsektor di Kabupaten Ngada (ton), 2017-2018 <i>Production of Fish Capture by Subdistrict and Subsector in Ngada Regency (ton), 2017-2018</i> | 187 |
| 5.5.3 | Jumlah Rumah Tangga Perikanan Budidaya Menurut Kecamatan dan Jenis Budidaya di Kabupaten Ngada, 2018 <i>Number of Aquaculture Households by Subdistrict and Type of Aquaculture in Ngada Regency, 2018</i> | 188 |
| 5.5.4 | Produksi Perikanan Budidaya Menurut Kecamatan dan Subsektor di Kabupaten Ngada (ton), 2018 <i>Production of Fish Capture by Subdistrict and Subsector in Ngada Regency (ton), 2018</i> | 189 |

| | | |
|-------|--|-----|
| 5.5.5 | Jumlah Perahu/Kapal Menurut Kecamatan dan Jenis Kapal di Kabupaten Ngada, 2018 <i>Number of Fishing Boats by Subdistrict and Type of Boat in Ngada Regency, 2018</i> | 190 |
| 5.6.1 | Luas Kawasan Hutan dan Perairan Menurut Kecamatan di Kabupaten Ngada (hektar), 2018 <i>Forest and Inland Water Area by Subdistrict in Ngada Regency (hectare), 2018</i> | 191 |
| 5.6.2 | Produksi Kayu Hutan Menurut Jenis Produksi di Kabupaten Ngada (m³), 2014–2018 <i>Timber Production by Type of Product in Ngada Regency (m³), 2014–2018</i> | 193 |
| 5.6.3 | Luas Kawasan Hutan Menurut Kecamatan di Kabupaten Ngada (hektar), 2018 <i>Forest Area by Subdistrict in Ngada Regency (hectare), 2018</i> | 194 |
| 5.6.4 | Luas Kawasan Hutan Menurut Fungsi di Kabupaten Ngada (hektar), 2018 <i>Forest Area by Function in Ngada Regency (hectare), 2018</i> | 195 |
| 5.6.5 | Perbandingan Persentase Luas Kawasan Hutan terhadap Luas Wilayah antara Kabupaten Ngada dan Provinsi NTT, 2018 | 196 |
| 5.6.6 | Kegiatan Reboisasi yang Dilaksanakan di Kabupaten Ngada Menurut Jenis dan Kecamatan (hektar), 2018 | 197 |
| 6.1.1 | Banyaknya Unit Usaha dan Tenaga Kerja Di Kabupaten Ngada Menurut Kelompok Industri, 2018 | 205 |
| 6.1.2 | Jumlah Perusahaan, Tenaga Kerja, dan Nilai Produksi Menurut Klasifikasi Industri di Kabupaten Ngada, 2018 <i>Number of Establishment, Employees, and Production Value by Industrial Classification in Ngada Regency, 2018</i> | 206 |
| 6.2.1 | Daya Terpasang, Produksi, dan Distrbusi Listrik PT. PLN (Persero) pada Cabang/Ranting PLN di Kabupaten Ngada, 2014-2018 <i>Installed Capacity, Production, and Distribution of Electricity of State Electricity Company, at Branch Level in Ngada Regency, 2014-2018</i> | 208 |
| 6.2.2 | Jumlah Pelanggan Listrik Menurut Kecamatan di Kabupaten Ngada, 2017–2018 <i>Number of Registered Electricity Costumers by Subdistrict in Ngada Regency, 2017–2018</i> | 209 |

| | | |
|-------|--|-----|
| 6.2.3 | Banyaknya Penjualan Tenaga Listrik PLN Menurut Jenis Pelanggan 2017 - 2018 <i>Number of Electrical Sold by Kind of Costumers, 2017–2018</i> | 210 |
| 6.2.4 | Jumlah Pelanggan dan Air yang Disalurkan Menurut Pelanggan di Kabupaten Ngada, 2018 <i>Number of Customers and Distributed Clean Water by Type of Customers in Ngada Regency, 2018</i> | 211 |
| 6.2.5 | Banyaknya Produksi Air Minum Menurut Bulan, 2018 <i>Number of Drinking Water Production by Month, 2018</i> | 212 |
| 7.1.1 | Jumlah Perusahaan Menurut Bentuk Badan Hukum di Kabupaten Ngada, 2016–2018 <i>Number of Establishments by Type of Business Entity in Ngada Regency, 2016–2018</i> | 217 |
| 7.1.2 | Jumlah Pedagang Menurut Kecamatan di Kabupaten Ngada, 2018 <i>Number of Merchants by Subdistrict in Ngada Regency, 2018</i> | 218 |
| 7.1.3 | Banyaknya Pasar Menurut Sumber Dana dan Kecamatan di Kabupaten Ngada, 2018 <i>Numbers of Market by Subdistrict and Status in Ngada Regency, 2018</i> | 219 |
| 7.1.4 | Banyaknya Perusahaan di Kabupaten Ngada Menurut Kecamatan dan Badan Hukum, 2018 <i>Numbers of establishment of Trade by Subdistrict in Ngada Regency, 2018</i> | 220 |
| 7.1.5 | Banyaknya alat UTTP di Kabupaten Ngada Menurut Jenis 2016-2018 | 221 |
| 8.1.1 | Jumlah Akomodasi Hotel Menurut Kecamatan di Kabupaten Ngada, 2017 - 2018 <i>Numbers of Hotel Accomodations by Subdistrict in Ngada Regency, 2017 – 2018</i> | 229 |
| 8.1.2 | Banyaknya Hotel Menurut Kelas dan Fasilitas di Kabupaten Ngada, 2017 - 2018 <i>Numbers of Hotel by Class and Facility in Ngada Regency, 2017 – 2018</i> | 230 |

| | | |
|--------|--|-----|
| 8.1.3 | Banyaknya Hotel Menurut Kelompok Kamar dan Kecamatan di Kabupaten Ngada, 2018 <i>Numbers of Hotel by Room Category and Subdistrict in Ngada Regency, 2018</i> | 231 |
| 8.1.4 | Banyaknya Kamar Hotel Menurut Kelompok Kamar dan Kecamatan di Kabupaten Ngada, 2018 <i>Numbers of Hotel Room by Room Category and Subdistrict in Ngada Regency, 2018</i> | 232 |
| 8.1.5 | Banyaknya Tempat Tidur Hotel Menurut Kelompok Kamar dan Kecamatan di Kabupaten Ngada, 2018 <i>Numbers of Hotel Beds by Room Category and Subdistrict in Ngada Regency, 2018</i> | 233 |
| 8.1.6 | Banyaknya Tenaga Kerja Hotel Menurut Kelompok Kamar dan Kecamatan di Kabupaten Ngada, 2018 <i>Numbers of Hotel Employments by Room Category and Subdistrict in Ngada Regency, 2018</i> | 234 |
| 8.1.7 | Rasio Tenaga Kerja / Hotel Menurut Kelompok Kamar dan Kecamatan di Kabupaten Ngada, 2018 <i>Employments / Hotel Ratio by Room Category and Subdistrict in Ngada Regency, 2018</i> | 235 |
| 8.1.8 | Rasio Tenaga Kerja / Kamar Hotel Menurut Kelompok Kamar dan Kecamatan di Kabupaten Ngada, 2018 <i>Employments / Hotel Room Ratio by Room Category and Subdistrict in Ngada Regency, 2018</i> | 236 |
| 8.1.9 | Banyaknya Tenaga Kerja Hotel Menurut Status dan Kecamatan di Kabupaten Ngada, 2018 <i>Number of Hotel Employments by Status and Subdistrict in Ngada Regency, 2018</i> | 237 |
| 8.1.10 | Banyaknya Tenaga Kerja Hotel Menurut Tingkat Pendidikan dan Kecamatan di Kabupaten Ngada, 2018 <i>Number of Hotel Employments by Education Level and Subdistrict in Ngada Regency, 2018</i> | 238 |
| 8.1.11 | Rata-Rata Tarif Tempat Tidur Hotel Menurut Kategori dan Kecamatan di Kabupaten Ngada, 2018 <i>Average of Hotel Tariff by Category and Subdistrict in Ngada Regency, 2018</i> | 239 |
| 8.1.12 | Jumlah Restoran/Rumah Makan Menurut Kecamatan di Kabupaten Ngada, 2017-2018 <i>Numbers of Restaurant by Subdistrict in Ngada Regency, 2017-2018</i> | 240 |

| | | |
|--------|--|-----|
| 8.1.13 | Jumlah Hotel dan Restoran/ Rumah Makan di Kabupaten Ngada, 2014 - 2018 <i>Numbers of Hotels and Restaurants in Ngada Regency, 2014 – 2018</i> | 241 |
| 8.2.1 | Banyaknya Kunjungan Wisatawan Menurut Jenis Wisatawan dan Obyek Wisata di Kabupaten Ngada, 2018 <i>Number of Tourist Visits by Tourists Type and Tourism Object in Ngada Regency, 2018</i> | 242 |
| 8.2.2 | Jumlah Wisatawan Mancanegara dan Domestik di Kabupaten Ngada, 2014-2018 <i>Number of International and Domestic Visitors in Ngada Regency, 2014-2018</i> | 243 |
| 9.1.1 | Panjang Jalan Menurut Pemerintahan yang Berwenang Mengelolanya di Kabupaten Ngada, 2014 – 2018 <i>Length of Roads by Level of Government Authority in Ngada Regency, 2014-2018</i> | 251 |
| 9.1.2 | Panjang Jalan Menurut Jenis Permukaan Jalan di Kabupaten Ngada, 2014 – 2018 <i>Length of Roads by Type of Road Surface in Ngada Regency, 2014 – 2018</i> | 252 |
| 9.1.3 | Panjang Jalan Menurut Kondisi Jalan di Kabupaten Ngada, 2014 – 2018 <i>Length of Roads by Road Condition in Ngada Regency, 2014 – 2018</i> | 253 |
| 9.1.4 | Jumlah Kendaraan Bermotor di Kabupaten Ngada Menurut Jenis dan Status, 2016 – 2017 <i>Number of motor vehicles in Ngada by motor vehicles type, 2017 – 2018</i> | 254 |
| 9.1.5 | Banyaknya Kendaraan Wajib Uji di Kabupaten Ngada Menurut Jenis Kendaraan, 2016 - 2018 | 255 |
| 9.1.6 | Lalu Lintas Kapal Laut, Jumlah Penumpang dan Jumlah Hewan Melalui Pelabuhan Aimere Menurut Bulan, 2018 <i>Numbers of Ship, Passenger, Animal via Aimere Port by Month, 2018</i> | 256 |
| 9.1.7 | Volume Bongkar-Muat Melalui Pelabuhan Aimere Menurut Bulan, 2018 <i>Volume of Loaded/ Unloaded Cargo Via Aimere Port by Month, 2018</i> | 257 |

| | | |
|--------|--|-----|
| 9.1.8 | Banyaknya Bongkar-Muat Kendaraan Melalui Pelabuhan Aimere Menurut Bulan, 2018 <i>Number of Loaded/ Unloaded Vehicles Via Aimere Port by Month, 2018</i> | 258 |
| 9.1.9 | Lalu Lintas Pesawat dan Jumlah Penumpang Melalui Bandar Udara Turelelo - Soa, 2018 <i>Number of Aircraft and Passenger by Month and Category Via Soa Airport, 2018</i> | 259 |
| 9.1.10 | Volume Bongkar Muat Barang dan Bagasi Melalui Bandar Udara Turelelo - Soa, 2018 <i>Volume of Baggage and Cargo Loaded/ Unloaded Via Soa Airport by Month, 2018</i> | 260 |
| 9.2.1 | Jumlah Kantor Pos Pembantu Menurut Kecamatan di Kabupaten Ngada, 2014 – 2018 <i>Number of Auxiliary Post Office by Subdistrict in Ngada Regency, 2014 – 2018</i> | 261 |
| 9.2.2 | Jumlah Surat Pos, Paket Pos, dan Wesel Pos yang Dikirim dan Diterima, 2018 | 262 |
| 10.1.1 | Realisasi Pendapatan Pemerintah Kabupaten Ngada Menurut Jenis Pendapatan (ribu rupiah), 2016–2018 <i>Actual Revenues of Government of Ngada Regency by Source of Revenues (thousand rupiahs), 2016–2018</i> | 267 |
| 10.1.2 | Realisasi Pengeluaran Pemerintah Kabupaten Ngada Menurut Jenis Pendapatan (ribu rupiah), 2016–2018 <i>Actual Expenditures of Government of Ngada Regency by Kind of Expenditures (thousand rupiahs), 2016–2018</i> | 268 |
| 10.1.3 | Komposisi Giro Bank di Kabupaten Ngada Per 31 Desember 2018 <i>Outstanding of Bank Transfers on December 31, 2018</i> | 269 |
| 10.1.4 | Jenis Simpanan Bank di Kabupaten Ngada per 31 Desember 2017 - 2018 <i>Category of Saving on December 31, 2017 – 2018</i> | 270 |
| 10.1.5 | Pinjaman Bank Di Kabupaten Ngada Menurut Sektor Ekonomi, 2017-2018 <i>Outstanding of Bank Credit by economics Sector, 2017-2018</i> | 271 |
| 10.1.6 | Pinjaman Bank di Kabupaten Ngada Menurut Jenis Penggunaan, 2017 - 2018 <i>Outstanding of Bank Credit by Usage Type, 2017 – 2018</i> | 272 |

| | | |
|---------|---|-----|
| 10.1.7 | Penyaluran Kredit PERUM Pegadaian Cabang Bajawa, 2017 - 2018 | 273 |
| 10.1.8 | Jumlah Pelunasan Pinjaman dan Sisa yang Belum Dilunasi, 2018 | 274 |
| 10.1.9 | Jumlah Hasil Lelang PERUM Pegadaian Cabang Bajawa, 2017 – 2018 | 275 |
| 10.1.10 | Kegiatan Asuransi di Kabupaten Ngada 2016 - 2018 | 276 |
| 10.1.11 | Banyaknya Koperasi Menurut Kecamatan dan Jenis di Kabupaten Ngada, 2017 <i>Number of Cooperative by Subdistrict and Status in Ngada Regency, 2017</i> | 277 |
| 10.1.12 | Banyaknya Anggota Koperasi di Kabupaten Ngada Menurut Kecamatan dan Jenis Usaha di Kabupaten Ngada, 2018 <i>Number of Cooperative Member By District And Business Status in Ngada Regency, 2018</i> | 278 |
| 10.1.13 | Banyaknya Tenaga Kerja Koperasi Menurut Kecamatan dan Status di Kabupaten Ngada, 2018 <i>Number of Cooperative by Subdistrict and Status in Ngada Regency, 2018</i> | 280 |
| 10.1.15 | Volume Modal dan Volume Usaha Koperasi di Kabupaten Ngada Menurut Kecamatan, 2018 <i>Asset Scale Cooperative Member's Saving by District And Status in Ngada Regency, 2018</i> | 281 |
| 10.1.17 | Volume Aset Koperasi Menurut Kecamatan di Kabupaten Ngada <i>Cooperative Asset by Subdistrict in Ngada Regency, 2017-2018</i> | 282 |
| 11.1.1 | Pengeluaran Rata-rata Per Kapita Sebulan Menurut Golongan Pengeluaran dan Kelompok Barang di Kabupaten Ngada (rupiah), 2018 <i>Average Expenditure Per Capita Per Month by Expenditure Class and Commodity Group in Ngada Regency (rupiahs), 2018</i> | 287 |
| 11.1.2 | Pengeluaran Rata-rata Per Kapita Sebulan Menurut Kelompok Makanan di Kabupaten Ngada (rupiah), 2018 <i>Average Expenditure Per Capita Per Month by Food Group in Ngada Regency (rupiahs), 2018</i> | 288 |

| | | |
|--------|---|-----|
| 11.1.3 | Pengeluaran Rata-rata Per Kapita Sebulan Menurut Kelompok Bukan Makanan di Kabupaten Ngada (rupiah), 2018 <i>Average of Expenditure Per Capita Per Month by Non Food Group in Ngada Regency (rupiahs), 2018</i> | 289 |
| 11.1.4 | Rata-Rata Pengeluaran per Kapita Sebulan Menurut Jenis Pengeluaran, 2016 – 2018 <i>Average of Per Capita Monthly Expenditure by Expenditure Items, 2016 – 2018</i> | 290 |
| 12.1.1 | PDRB Atas Dasar Harga Berlaku Menurut Pengeluaran di Kabupaten Ngada (miliar rupiah), 2015 - 2018 <i>GDRP of Current Market Prices by Expenditure in Ngada Regency (billion rupiah), 2015 – 2018</i> | 295 |
| 12.1.2 | PDRB Atas Dasar Harga Konstan Menurut Pengeluaran di Kabupaten Ngada (miliar rupiah), 2015 - 2018 <i>GDRP of Constant Market Prices by Expenditure in Ngada Regency (billion rupiah), 2015 – 2018</i> | 296 |
| 12.1.3 | PDRB Atas Dasar Harga Berlaku Menurut Lapangan Usaha di Kabupaten Ngada (Miliar Rupiah), 2015–2018 <i>GRDP of at Current Market Prices by Industry in Ngada Regency (Billion Rupiahs), 2015–2018</i> | 297 |
| 12.1.4 | PDRB Atas Dasar Harga Konstan 2010 Menurut Lapangan Usaha di Kabupaten Ngada (Miliar Rupiah), 2015 – 2018 <i>GRDP at 2010 Constant Market Prices by Industry in Ngada Regency (Billion Rupiahs), 2015 – 2018</i> | 298 |
| 12.1.5 | Distribusi Persentase PDRB Atas Dasar Harga Berlaku Menurut Lapangan Usaha di Kabupaten Ngada (persen), 2015 – 2018 <i>Percentage Distribution of GRDP at Current Market Prices by Industry in Ngada Regency (percent) , 2015 – 2018</i> | 299 |
| 12.1.6 | Laju Pertumbuhan PDRB Atas Dasar Harga Konstan 2010 Menurut Lapangan Usaha di Kabupaten Ngada (persen), 2015-2018 <i>Growth Rate of GRDP of Ngada Regency at 2010 Constant Market Prices by Industry in Ngada Regency (percent) , 2015-2018</i> | 300 |
| 12.1.7 | Indeks Harga Implisit PDRB Menurut Lapangan Usaha di Kabupaten Ngada (2010=100), 2015-2018 <i>Implicit Price Index of GRDP by Industry in Ngada Regency (2010=100) , 2015-2018</i> | 301 |

| | | |
|--------|--|-----|
| 12.1.8 | Laju Implisit PDRB Menurut Lapangan Usaha di Kabupaten Ngada (persen), 2015-2018 <i>Implicit Index Rate of GRDP of Ngada Regency by Industry (percent), 2015-2018</i> | 302 |
| 13.1.1 | Jumlah Penduduk Menurut Kabupaten / Kota di Provinsi Nusa Tenggara Timur (ribu), 2014-2018 <i>Population by Regency in Nusa Tenggara Timur Province (thousand), 2014-2018</i> | 307 |
| 13.1.2 | Produk Domestik Regional Bruto (PDRB) Atas Dasar Harga Berlaku (ADHB) Menurut Kabupaten/ Kota di Provinsi Nusa Tenggara Timur (miliar rupiah), 2015 - 2018 <i>Gross Regional Domestic Product (GDRP) at Current Market Prices by Regency/ Municipality in Nusa Tenggara Timur Province (bilion rupiah), 2015 – 2018</i> | 308 |
| 13.1.3 | Produk Domestik Regional Bruto (PDRB) Atas Dasar Harga Konstan (ADHK) Menurut Kabupaten/ Kota di Provinsi Nusa Tenggara Timur (miliar rupiah), 2015 - 2018 <i>Gross Regional Domestic Product (GDRP) at Constant Market Prices by Regency/ Municipality in Nusa Tenggara Timur Province (bilion rupiah), 2015 – 2018</i> | 309 |
| 13.1.4 | Persentase Kontribusi terhadap Jumlah Produk Domestik Regional Bruto (PDRB) Seluruh Kabupaten/ Kota di Provinsi Nusa Tenggara Timur (Persen), 2015 – 2018 <i>Contribution Percentage to Total Gross Regional Domestic Product (GDRP) of Entire Regency/Municipality in Nusa Tenggara Timur Province (Percent), 2015 – 2018</i> | 310 |
| 13.1.5 | Laju Pertumbuhan PDRB Atas Dasar Harga Konstan 2010 Menurut Kabupaten/Kota di Provinsi Nusa Tenggara Timur (persen), 2014-2018 <i>Growth Rate of GDRB at 2010 Constant Market Price By Regency/ Municipality in Nusa Tenggara Timur Province (percent), 2014-2018</i> | 311 |
| 13.1.6 | Jumlah Penduduk Miskin Menurut Kabupaten/Kota di Provinsi Nusa Tenggara Timur (ribu), 2014-2018 <i>Number of Poor People by Regency/City in Nusa Tenggara Timur Province (thousand), 2014-2018</i> | 312 |
| 13.1.7 | Garis Kemiskinan, Jumlah Penduduk Miskin dan Persentase Penduduk Miskin Menurut Kabupaten/ Kota, 2017 - 2018 <i>Poverty Line, Number and Percentage of Poor People by Regency/Municipality in Nusa Tenggara Timur Province, 2017 – 2018</i> | 313 |

13.1.8 **Indeks Pembangunan Manusia Menurut Kabupaten/Kota
di Provinsi Nusa Tenggara Timur, 2017 - 2018**
*Human Development Index by Regency/Municipality in
Nusa Tenggara Timur Province, 2017 - 2018*

315

<https://ngadakab.bps.go.id>

DAFTAR GAMBAR
LIST OF FIGURES

<https://ngadakab.bps.go.id>

PENJELASAN UMUM

Explanatory Notes

Tanda-tanda, satuan-satuan dan lain-lainnya yang digunakan dalam publikasi ini, adalah sebagai berikut / *Symbols, units, and others are used in publication* :

1. TANDA - TANDA / *Symbol*

| | | |
|---|---|-----|
| Data belum tersedia / <i>data not yet available</i> | : | ... |
| Data tidak tersedia atau dapat diabaikan / <i>data not available or data negligible</i> | : | - |
| Tanda desimal / <i>decimal point</i> | : | , |

2. SATUAN / *Unit*

| | | |
|---|---|---|
| Barel / <i>Barrel</i> | : | 158,99 liter = 1/6,2898 m ² |
| Botol / <i>Bottle</i> | : | 700 cc |
| Kilometer (km) / <i>Kilometers (km)</i> | : | 1 000 m |
| Meter Persegi (m ³) / <i>Metric Cubic</i> | : | 100 ha |
| Kwintal (kw) / <i>Quintal (ql)</i> | : | 100 kg |
| Liter (untuk beras) / <i>Litter (for rice)</i> | : | 0,80 kg |
| Kaki / <i>Feet</i> | : | 30,48 cm |
| Metric Ton (m.ton) / <i>Metric ton (m.ton)</i> | : | 0,99421 long |
| Ton / <i>Ton</i> | : | 1000 kg |
| Ons / <i>Ons</i> | : | 28,3495 g |
| Ton / <i>ton</i> | : | 1 000 kg |
| Sak (untuk semen) / <i>sack (for cement)</i> | : | 40 kg atau 50 kg |

Lainnya : buah, bungkus, butir, helai / lembar, kaleng, batang, pulsa, ton kilometer (ton-km), jam, menit, persen (%).

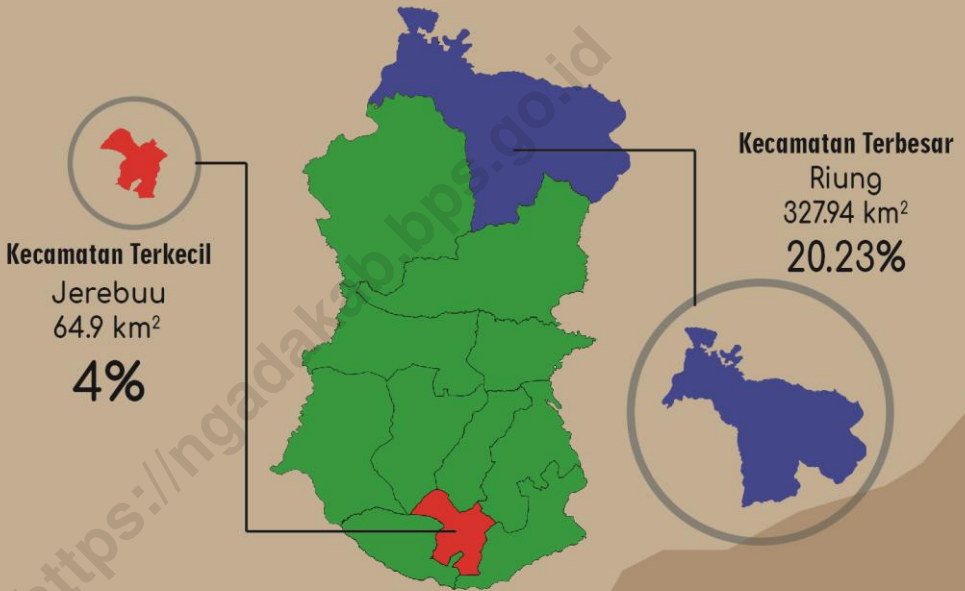
Others unit : unit, pack, number, pieces, stem, pulse, ton kilometers (ton-km), hour, minute, percent (%).

GEOGRAFI DAN IKLIM

Geography and Climate

1

Luas Wilayah Kabupaten Ngada
1620.92 km²



Jumlah Hari Hujan tahun 2018 **152** hari

MARET Bulan dengan Curah Hujan Tertinggi



Terdapat **3** Gunung di Kabupaten Ngada
Inelika(1559), Wawomuda(1559), Inerie(2235)

PENJELASAN TEKNIS

TECHNICAL NOTES

1. Kabupaten Ngada terletak diantara $8^{\circ} 20' 24.28''$ – $8^{\circ} 57' 28.39''$ Lintang Selatan dan $120^{\circ} 48' 29.26''$ – $121^{\circ} 11' 8.57''$ Bujur Timur.
 2. Bagian utara berbatasan dengan laut Flores, bagian selatan berbatasan dengan laut Sawu, bagian timur berbatasan dengan Kabupaten Nagekeo dan bagian barat berbatasan dengan Kabupaten Manggarai Timur.
 3. Kabupaten Ngada terdiri dari 12 kecamatan, yaitu :
 - Kecamatan Aimere,
 - Kecamatan Jerebuu,
 - Kecamatan Inerie,
 - Kecamatan Bajawa,
 - Kecamatan Golewa,
 - Kecamatan Golewa Selatan,
 - Kecamatan Golewa Barat,
 - Kecamatan Bajawa Utara,
 - Kecamatan Soa,
 - Kecamatan Riung,
 - Kecamatan Riung Barat,
 - Kecamatan Wolomeze,
 4. Kabupaten Ngada tergolong daerah yang beriklim tropis dan terbentang hampir sebagian besar padang rumput, juga ditumbuhi pepohonan seperti kemiri, asam, kayu manis,
1. *Ngada Regency located between $8^{\circ} 20' 24.28''$ – $8^{\circ} 57' 28.39''$ south latitude and $120^{\circ} 48' 29.26''$ – $121^{\circ} 11' 8.57''$ east longitude.*
 2. *The northern part bordering the Flores Sea, the southern border with Sawu Sea, the eastern border with Nagekeo Regency and the western border with East Manggarai Regency.*
 3. *Ngada Regency consists of 12 districts, these include :*
 - *District Aimere,*
 - *District Jerebuu,*
 - *District Inerie,*
 - *District Bajawa,*
 - *District Golewa,*
 - *District South Golewa,*
 - *District West Golewa,*
 - *District North Bajawa,*
 - *District Soa,*
 - *District Riung,*
 - *District West Riung,*
 - *District Wolomeze,*
 4. *Ngada Regency classified as tropical and temperate regions stretching most of the pasture, also overgrown with trees such as nutmeg, tamarind, cinnamon, palm,*

GEOGRAFI DAN IKLIM GEOGRAPHIC AND CLIMATE

lontar dan sebagainya serta kaya dengan fauna, antara lain hewan-hewan besar, hewan-hewan kecil, unggas, binatang menjalar, binatang liar dan binatang purba seperti *Varanus Riungensis* (Mbou) di Riung.

etc. as well as rich in fauna, including large animals, small animals, birds, animals spread, wildlife and ancient animals such as Varanus Riungensis (Mbou) in District Riung.

5. Disamping itu daerah ini kaya dengan obyek wisata seperti Taman Laut 17 Pulau (Riung). Panorama alam seperti air terjun, gua, sumber air panas (Mengeruda) dan wisata budaya seperti peninggalan batu megalith, rumah adat tradisional, kesenian dan kerajinan tangan (Bena).
5. *Besides, this region is rich with attractions such as Sea 17 Island Park (Riung). Natural scenery such as waterfalls, caves, hot springs (Mengeruda) and sites of cultural relics such as stone megaliths, traditional houses, arts and crafts (Bena).*

<https://ngadakab.bps.go.id>

1.1 GEOGRAFI/GEOGRAPHY

Tabel 1.1.1 **Luas Wilayah Kabupaten Ngada Menurut Kecamatan, 2018**
Table 1.1.1 **Total Area Of Ngada By Subdistrict, 2018**

| | Kecamatan Subdistrict | Luas Area (Km²) | Persentase Percentage (%) |
|------------------------|----------------------------------|---|--|
| | (1) | (2) | (3) |
| 1 | Aimere | 92,5 | 5,71 |
| 2 | Jerebuu | 64,9 | 4,00 |
| 3 | Inerie | 77,36 | 4,77 |
| 4 | Bajawa | 133,30 | 8,22 |
| 5 | Golewa | 78,13 | 4,82 |
| 6 | Golewa Selatan | 98,00 | 6,05 |
| 7 | Golewa Barat | 74,59 | 4,60 |
| 8 | Bajawa Utara | 167,38 | 10,33 |
| 9 | Soa | 91,14 | 5,62 |
| 10 | Riung | 327,94 | 20,23 |
| 11 | Riung Barat | 312,49 | 19,28 |
| 12 | Wolomeze | 103,19 | 6,37 |
| Kabupaten Ngada | | 1 620,92 | 100,00 |

Sumber : Badan Pusat Statistik

Source : BPS – Statistics Indonesia

GEOGRAFI DAN IKLIM
GEOGRAPHIC AND CLIMATE

Tinggi Wilayah di Atas Permukaan Laut (DPL) Menurut Kecamatan di Kabupaten Ngada, 2018
Height Above Mean Sea Level (AMSL) by SubSubdistrict in Ngada Regency, 2018

| Kecamatan <i>Subdistrict</i> | Ibukota Kecamatan <i>Capital of Subdistrict</i> | Ketinggian / <i>Height</i> (meter) | | | | |
|---------------------------------|---|---------------------------------------|---------------|---------------|---------------|---------------|
| | | 0 -250 | 251-500 | 501-750 | 751-1000 | > 1000 |
| (1) | (2) | (3) | (4) | (5) | (6) | (7) |
| 1 Aimere | Aimere | 152,50 | 0 | 0 | 0 | 0 |
| 2 Jerebuu | Watumanu | 0 | 35,38 | 35,88 | 11 | 0 |
| 3 Inerie | Waebela | 0 | 0 | 0 | 0 | 0 |
| 4 Bajawa | Surisina | 0 | 0 | 0 | 0 | 133.30 |
| 5 Golewa | Mataloko | 47,99 | 0 | 43,75 | 36,63 | 122.35 |
| 6 Golewa Selatan | Waturoka | 0 | 0 | 0 | 0 | 0 |
| 7 Golewa Barat | Rakalaba | 0 | 0 | 0 | 0 | 0 |
| 8 Bajawa Utara | Watukapu | 0 | 103,25 | 31,50 | 32,63 | 0 |
| 9 Soa | Waepana | 0 | 49,89 | 41,25 | 0 | 0 |
| 10 Riung | Riung | 218,88 | 0 | 30 | 79,06 | 0 |
| 11 Riung Barat | Maronggela | 22,50 | 83,12 | 0 | 206,87 | 0 |
| 12 Wolomeze | Wangawelu | 0 | 50,38 | 10,24 | 42,57 | 0 |
| Jumlah / Total | | 441,87 | 322,02 | 192,62 | 408,76 | 255,65 |

Sumber : Badan Pusat Statistik
 Source : BPS – Statistics Indonesia

Tabel
Table **1.1.3**

Jarak dari Ibukota Kecamatan ke Ibukota Kabupaten di Kabupaten Ngada (km), 2018
Distance between Subdistrict Capital and Regency Capital in Ngada Regency (km), 2018

| | Kecamatan <i>Subdistrict</i> | Ibukota Kecamatan <i>Capital of Subdistrict</i> | Jarak ke Ibukota Kabupaten* <i>Distance to Regency Capital*</i> |
|----|---|--|--|
| | <i>(1)</i> | <i>(2)</i> | <i>(3)</i> |
| 1 | Aimere | Aimere | 36,7 |
| 2 | Jerebuu | Watumanu | 19,3 |
| 3 | Inerie | Waebela | 58,3 |
| 4 | Bajawa | Surisina | 2,8 |
| 5 | Golewa | Mataloko | 16,8 |
| 6 | Golewa Selatan | Waturoka | 27 |
| 7 | Golewa Barat | Rakalaba | 11,4 |
| 8 | Bajawa Utara | Watukapu | 30,5 |
| 9 | Soa | Waepana | 18 |
| 10 | Riung | Riung | 70,4 |
| 11 | Riung Barat | Maronggela | 69,2 |
| 12 | Wolomeze | Wangawelu | 31,2 |

Sumber : Badan Pusat Statistik
Source : BPS-Statistics Indonesia

*estimasi dengan google map satellite
estimate by google map satellite

Tabel 1.1.4 Luas Wilayah Kabupaten Ngada Menurut Kecamatan & Desa/ Kelurahan, 2018
Table Total Area of Ngada by District & Villages, 2018

| | Kecamatan <i>Subdistrict</i> | Luas Area (km ²) | Persentase Kecamatan <i>Percentage of Subdistrict</i> | Persentase Kabupaten <i>Percentage of Regency</i> |
|------------|---------------------------------|---------------------------------|---|---|
| | (1) | (2) | (3) | (4) |
| 010 | Aimere | 92,5 | 100,00 | 5,71 |
| 1 | Foa*) | 41,88 | 45,28 | 2,58 |
| 2 | Aimere Timur | 14,00 | 15,14 | 0,86 |
| 3 | Aimere*) | 11,00 | 11,89 | 0,68 |
| 4 | Keligejo | 16,00 | 17,30 | 0,99 |
| 5 | Heawea | 9,62 | 10,40 | 0,59 |
| 6 | Lekogoko | ... | ... | ... |
| 7 | Legalapu | ... | ... | ... |
| 8 | Binawali | ... | ... | ... |
| 9 | Kila | ... | ... | ... |
| 10 | Waesea | ... | ... | ... |

*) Kelurahan

Bersambung ke hal berikut / *continued to next page...*

Lanjutan Tabel / Continued Table 1.1.4

| | Kecamatan Subdistrict | Luas Area (km²) | Persentase Kecamatan Percentage of Subdistrict | Persentase Kabupaten Percentage of Regency |
|------------|----------------------------------|---------------------------------------|---|---|
| | (1) | (2) | (3) | (4) |
| 011 | Jerebuu | 64,90 | 100,00 | 4,00 |
| 1 | Dariwali | 17,50 | 23,34 | 1,08 |
| 2 | Naruwolo | 8,00 | 10,67 | 0,49 |
| 3 | Tiworiwu | 11,00 | 14,67 | 0,68 |
| 4 | Watumanu | 4,60 | 6,13 | 0,28 |
| 5 | Nenowea | 11,80 | 29,18 | 0,73 |
| 6 | Naruwolo I | 6,00 | 8,00 | 0,37 |
| 7 | Naruwolo II | 6,00 | 8,00 | 0,37 |
| 8 | Dariwali I | ... | ... | ... |
| 9 | Nio Lewa | ... | ... | ... |
| 10 | Tiworiwu I | ... | ... | ... |
| 11 | Tiworiwu II | ... | ... | ... |
| 12 | Batajawa | ... | ... | ... |

Bersambung ke hal berikut / continued to next page...

GEOGRAFI DAN IKLIM
GEOGRAPHIC AND CLIMATE

Lanjutan Tabel / Continued Table 1.1.4

| | Kecamatan Subdistrict | Luas Area (km²) | Persentase Kecamatan Percentage of Subdistrict | Persentase Kabupaten Percentage of Regency |
|------------|----------------------------------|---------------------------------------|---|---|
| | (1) | (2) | (3) | (4) |
| 012 | Inerie | 77,36 | 100,00 | 4,77 |
| 1 | Paupaga | 6,60 | 8,53 | 0,41 |
| 2 | Sebowuli | 8,40 | 10,86 | 0,52 |
| 3 | Inerie | 5,00 | 6,46 | 0,31 |
| 4 | Warupele II | 3,12 | 4,03 | 0,19 |
| 5 | Warupele I | 14,38 | 18,59 | 0,89 |
| 6 | Kelitei | 10,00 | 12,93 | 0,62 |
| 7 | Manubhara | 4,20 | 5,43 | 0,26 |
| 8 | Tiwurana | 3,08 | 3,98 | 0,19 |
| 9 | Waebela | 12,5 | 16,16 | 0,77 |
| 10 | Legiriwu ^{*)} | 10,08 | 13,03 | 0,62 |

^{*)} Kelurahan

Bersambung ke hal berikut / continued to next page...

Lanjutan Tabel / Continued Table 1.1.4

| | Kecamatan Subdistrict | Luas Area (km²) | Persentase Kecamatan Percentage of Subdistrict | Persentase Kabupaten Percentage of Regency |
|------------|----------------------------------|---------------------------------------|---|---|
| | (1) | (2) | (3) | (4) |
| 020 | Bajawa | 133,30 | 100,00 | 8,22 |
| 1 | Bajawa*) | 5,46 | 4,10 | 0,34 |
| 2 | Faobata*) | 15,62 | 11,72 | 0,96 |
| 3 | Tanalodu*) | 0,72 | 0,54 | 0,04 |
| 4 | Kisanata*) | 0,15 | 0,11 | 0,01 |
| 5 | Jawameze*) | 1,56 | 1,17 | 0,10 |
| 6 | Trikora*) | 0,30 | 0,23 | 0,02 |
| 7 | Ngedukelu*) | 0,32 | 0,24 | 0,02 |
| 8 | Lebijaga*) | 0,33 | 0,25 | 0,02 |
| 9 | Susu*) | 20 | 15,00 | 1,23 |
| 10 | Beja | 30,31 | 22,74 | 1,87 |
| 11 | Bomari | 4,43 | 3,32 | 0,27 |
| 12 | Ubedolumolo | 8,12 | 6,09 | 0,50 |
| 13 | Beiwali | 13,42 | 10,07 | 0,83 |
| 14 | Wawowae | 9,75 | 7,31 | 0,60 |
| 15 | Naru | 8,74 | 6,56 | 0,54 |
| 16 | Borani | 7,4 | 5,55 | 0,46 |
| 17 | Langagedha | 6,67 | 5,00 | 0,41 |
| 18 | Pape | ... | ... | ... |
| 19 | Bowali | ... | ... | ... |
| 20 | Ngoranale | ... | ... | ... |
| 21 | Bela | ... | ... | ... |
| 22 | Ubedolumolo I | ... | ... | ... |

*) Kelurahan

Bersambung ke hal berikut / continued to next page...

GEOGRAFI DAN IKLIM
GEOGRAPHIC AND CLIMATE

Lanjutan Tabel / Continued Table 1.1.4

| | Kecamatan Subdistrict | Luas Area (km²) | Persentase Kecamatan Percentage of Subdistrict | Persentase Kabupaten Percentage of Regency |
|------------|----------------------------------|---------------------------------------|---|---|
| | (1) | (2) | (3) | (4) |
| 030 | Golewa | 78,13 | 100,00 | 4,82 |
| 1 | Sarasedu | 13,75 | 17,60 | 0,85 |
| 2 | Malanuz | 3,50 | 4,48 | 0,22 |
| 3 | Todabelu | 4,00 | 5,12 | 0,25 |
| 4 | Ratogesa | 8,12 | 10,39 | 0,50 |
| 5 | Dadawae | 7,50 | 9,60 | 0,46 |
| 6 | Were I | 14,38 | 18,41 | 0,89 |
| 7 | Radabata | 6,88 | 8,81 | 0,42 |
| 8 | Mataloko*) | 6,88 | 8,81 | 0,42 |
| 9 | Sangadeto | 13,12 | 16,79 | 0,81 |
| 10 | Were | ... | ... | ... |
| 11 | Were IV | ... | ... | ... |
| 12 | Sarasedu I | ... | ... | ... |
| 13 | Malanuz I | ... | ... | ... |
| 14 | Ulubelu | ... | ... | ... |
| 15 | Eko Roka | ... | ... | ... |
| 16 | Wae la | ... | ... | ... |

*) Kelurahan

Bersambung ke hal berikut / continued to next page...

Lanjutan Tabel / Continued Table 1.1.4

| | Kecamatan Subdistrict | Luas Area (km²) | Persentase Kecamatan Percentage of Subdistrict | Persentase Kabupaten Percentage of Regency |
|------------|----------------------------------|---------------------------------------|---|---|
| | (1) | (2) | (3) | (4) |
| 031 | Golewa Selatan | 98,00 | 100,00 | 6,05 |
| 1 | Bawarani | ... | ... | ... |
| 2 | Wogowela | 23,53 | 24,01 | 1,45 |
| 3 | Watusipi | ... | ... | ... |
| 4 | Boba | 6,24 | 6,37 | 0,38 |
| 5 | Boba I | ... | ... | ... |
| 6 | Were II | 20,01 | 20,42 | 1,23 |
| 7 | Were III | 8,11 | 8,28 | 0,50 |
| 8 | Kezewea | 10,11 | 10,32 | 0,62 |
| 9 | Nirmala | ... | ... | ... |
| 10 | Takatunga | 19,38 | 19,78 | 1,20 |
| 11 | Sadha | 10,62 | 10,84 | 0,66 |
| 12 | Radamasa | ... | ... | ... |

Bersambung ke hal berikut / continued to next page...

GEOGRAFI DAN IKLIM
GEOGRAPHIC AND CLIMATE

Lanjutan Tabel / Continued Table 1.1.4

| | Kecamatan Subdistrict | Luas Area (km²) | Persentase Kecamatan Percentage of Subdistrict | Persentase Kabupaten Percentage of Regency |
|------------|----------------------------------|---------------------------------------|---|---|
| | <i>(1)</i> | <i>(2)</i> | <i>(3)</i> | <i>(4)</i> |
| 032 | Golewa Barat | 74,59 | 100,00 | 4,06 |
| 1 | Bae Pawe | ... | ... | ... |
| 2 | Watunay | ... | ... | ... |
| 3 | Rakateda I | 8,12 | 10,89 | 0,50 |
| 4 | Rakateda II | 19,60 | 26,28 | 1,21 |
| 5 | Dizi Gedha | ... | ... | ... |
| 6 | Sobo | 13,12 | 17,59 | 0,81 |
| 7 | Sobo I | ... | ... | ... |
| 8 | Rakalaba | 13,75 | 18,43 | 0,85 |
| 9 | Mangulewa*) | 20,00 | 26,81 | 1,23 |
| 10 | Turekisa | ... | ... | ... |

*) Kelurahan

Bersambung ke hal berikut / continued to next page...

Lanjutan Tabel / Continued Table 1.1.4

| | Kecamatan Subdistrict | Luas Area (km²) | Persentase Kecamatan Percentage of Subdistrict | Persentase Kabupaten Percentage of Regency |
|------------|----------------------------------|---------------------------------------|---|---|
| | <i>(1)</i> | <i>(2)</i> | <i>(3)</i> | <i>(4)</i> |
| 070 | Bajawa Utara | 167,38 | 96,42 | 10,33 |
| 1 | Waewea | 6,00 | 3,58 | 0,37 |
| 2 | Uluwae | 103,25 | 61,69 | 6,37 |
| 3 | Inelika | 6,00 | 3,38 | 0,37 |
| 4 | Wololika | 5,65 | ... | 0,35 |
| 5 | Inegena | 21,48 | 12,83 | 1,33 |
| 6 | Watukapu | 10,40 | 6,21 | 0,64 |
| 7 | Nabelena | 9,45 | 5,65 | 0,58 |
| 8 | Uluwae I | ... | ... | ... |
| 9 | Uluwae II | ... | ... | ... |
| 10 | Genamere | ... | ... | ... |
| 11 | Turamuri | 5,15 | 3,08 | 0,32 |

Bersambung ke hal berikut / continued to next page...

GEOGRAFI DAN IKLIM
GEOGRAPHIC AND CLIMATE

Lanjutan Tabel / Continued Table 1.1.4

| | Kecamatan Subdistrict | Luas Area (km²) | Persentase Kecamatan Percentage of Subdistrict | Persentase Kabupaten Percentage of Regency |
|------------|----------------------------------|---------------------------------------|---|---|
| | (1) | (2) | (3) | (4) |
| 071 | Soa | 91,14 | 100,00 | 5,62 |
| 1 | Tarawaja | 12,50 | 13,72 | 0,77 |
| 2 | Loa | 26,26 | 28,81 | 1,62 |
| 3 | Mengeruda | 2,75 | 3,02 | 0,17 |
| 4 | Piga | 6,00 | 6,58 | 0,37 |
| 5 | Masu | 18,35 | 20,13 | 1,13 |
| 6 | Seso | 10,40 | 11,41 | 0,64 |
| 7 | Waepana | 14,88 | 16,33 | 0,92 |
| 8 | Masu Kedhi | ... | ... | ... |
| 9 | Ngabheo | ... | ... | ... |
| 10 | Libunio | ... | ... | ... |
| 11 | Meli Waru | ... | ... | ... |
| 12 | Tarawali | ... | ... | ... |
| 13 | Bogoboa | ... | ... | ... |
| 14 | Piga I | ... | ... | ... |

Bersambung ke hal berikut / continued to next page...

Lanjutan Tabel / Continued Table 1.1.4

| | Kecamatan Subdistrict | Luas Area (km²) | Persentase Kecamatan Percentage of Subdistrict | Persentase Kabupaten Percentage of Regency |
|------------|----------------------------------|---------------------------------------|---|---|
| | (1) | (2) | (3) | (4) |
| 080 | Riung | 327,94 | 96,18 | 5,62 |
| 1 | Taen Terong | 30,00 | 9,15 | 1,85 |
| 2 | Rawangkalo | 40,00 | 12,20 | 2,47 |
| 3 | Wangka | 21,00 | 6,40 | 1,30 |
| 4 | Lengkosambi | 16,42 | 5,01 | 1,01 |
| 5 | Tadho | 30,62 | 9,34 | 1,89 |
| 6 | Benteng Tengah*) | 53,13 | 16,20 | 3,28 |
| 7 | Nangamese*) | 33,13 | 10,10 | 2,04 |
| 8 | Latung | 30,10 | 9,18 | 1,86 |
| 9 | Sambinasi | 28,65 | 8,74 | 1,77 |
| 10 | Wangka Selatan | 18,06 | 5,51 | 1,11 |
| 11 | Lengkosambi Timur | 14,29 | 4,36 | 0,88 |
| 12 | Lengkosambi Barat | 12,54 | 3,82 | 0,77 |
| 13 | Taen Terong I | ... | ... | ... |
| 14 | Taen Terong II | ... | ... | ... |
| 15 | Lengkosambi Utara | ... | ... | ... |
| 16 | Sambinasi Barat | ... | ... | ... |

*) Kelurahan

Bersambung ke hal berikut / continued to next page...

GEOGRAFI DAN IKLIM
GEOGRAPHIC AND CLIMATE

Lanjutan Tabel / Continued Table 1.1.4

| | Kecamatan Subdistrict | Luas Area (km²) | Persentase Kecamatan Percentage of Subdistrict | Persentase Kabupaten Percentage of Regency |
|------------|----------------------------------|---------------------------------------|---|---|
| | (1) | (2) | (3) | (4) |
| 081 | Riung Barat | 312,49 | 100,00 | 5,62 |
| 1 | Wolomeze | 118,25 | 37,84 | 7,30 |
| 2 | Ria | 20,00 | 6,40 | 1,23 |
| 3 | Lanamai | 43,12 | 13,80 | 2,66 |
| 4 | Benteng Tawa | 83,12 | 26,60 | 5,13 |
| 5 | Ngara | 25,50 | 8,16 | 1,57 |
| 6 | Ria I | 22,50 | 7,20 | 1,39 |
| 7 | Wolomeze I | ... | ... | ... |
| 8 | Lanamai I | ... | ... | ... |
| 9 | Benteng Tawa I | ... | ... | ... |
| 10 | Wolomeze II | ... | ... | ... |

Bersambung ke hal berikut / continued to next page...

Lanjutan Tabel / Continued Table 1.1.4

| | Kecamatan Subdistrict | Luas Area (km²) | Persentase Kecamatan Percentage of Subdistrict | Persentase Kabupaten Percentage of Regency |
|------------|----------------------------------|---------------------------------------|---|---|
| | (1) | (2) | (3) | (4) |
| 082 | Wolomeze | 103,19 | 100,00 | 6,37 |
| 1 | Turaloa | 42,57 | 41,25 | 2,63 |
| 2 | Mainai | 10,24 | 9,92 | 0,63 |
| 3 | Denatana | 12,26 | 11,8 8 | 0,76 |
| 4 | Nginamanu | 38,12 | 36,94 | 2,35 |
| 5 | Nginamanu Selatan | ... | ... | ... |
| 6 | Nginamanu Barat | ... | ... | ... |
| 7 | Denatana Timur | ... | ... | ... |
| 8 | Wue | ... | ... | ... |

Sumber : Badan Pusat Statistik

Source : BPS – Statistics Indonesia

GEOGRAFI DAN IKLIM
GEOGRAPHIC AND CLIMATE

Tabel 1.1.5 Nama Tinggi (meter), Luas Daerah Bahaya (km²) dan Tahun Terakhir Letusan (tahun) Gunung Berapi di Kabupaten Ngada
Table *Name, Height (meter), Danger Area (km²) and The Last Year Eruption in Ngada Regency*

| Nama Gunung Berapi <i>Name of Volcano</i> | Di atas Permukaan Laut <i>Above Mean Sea Level</i> | Sementara | | Tahun Letusan Terakhir <i>Last Year Eruption</i> |
|--|---|-------------------------------------|---------------------------------------|---|
| | | Daerah Bahaya <i>Danger Area</i> | Daerah Waspada <i>Warning Area</i> | |
| (1) | (2) | (3) | (4) | (5) |
| 1 Inelika | 1 593 | 51,20 | 85,80 | 1 905 |
| 2 Wawomuda | 1 500 | 51,20 | 85,80 | 2 001 |
| 3 Inerie | 2 230 | ... | ... | ... |

Sumber : Badan Penanggulangan Bencana Kabupaten Ngada
 Source : *Disaster Mitigation Agency of Ngada Regency*

Tabel
Table

1.1.6

Topografi Kabupaten Ngada Menurut Ketinggian,
2018

Topography in Ngada by Height, 2018

| Ketinggian Altitude | Luas Area (km²) | Persentase Percentage (%) |
|--------------------------------------|---|--|
| <i>(1)</i> | <i>(2)</i> | <i>(3)</i> |
| 0 - 250 | 441,87 | 27,26 |
| 251 - 500 | 322,02 | 19,87 |
| 501 - 750 | 192,62 | 11,88 |
| 751 - 1000 | 408,76 | 25,22 |
| > 1000 | 255,65 | 15,77 |
| Jumlah / Total | 1 620,92 | 100,00 |

Sumber : Badan Pusat Statistik

Source : BPS – Statistics Indonesia

GEOGRAFI DAN IKLIM
GEOGRAPHIC AND CLIMATE

1.2 IKLIM/CLIMATE


Tabel 1.2.1 **Jumlah Curah Hujan (mm³) dan Hari Hujan Menurut Bulan di Kecamatan Bajawa, Kabupaten Ngada, 2018**
Table *Amount of Precipitation and Number of Rainy Days by Month in Bajawa Subdistrcit, Ngada Regency, 2018*

| Bulan/Month | Curah Hujan Precipitation (mm³) | Hari Hujan Rainy Days |
|---------------------|---|----------------------------------|
| <i>(1)</i> | <i>(2)</i> | <i>(3)</i> |
| Januari/January | 415 | 25 |
| Februari/February | 364 | 19 |
| Maret/March | 654 | 21 |
| April/April | 89 | 7 |
| Mei/May | 43 | 10 |
| Juni/June | 38 | 9 |
| Juli/July | 27 | 11 |
| Agustus/August | 109 | 13 |
| September/September | 0 | 0 |
| Oktober/October | 7 | 2 |
| November/November | 219 | 15 |
| Desember/December | 332 | 20 |

Sumber : Stasiun Klimatologi Lasiana Kupang
Source : Class II Climatological Station of Lasiana Kupang

80 PERSEN LAKI-LAKI DPRD
20 PERSEN PEREMPUAN KABUPATEN NGADA

PERSENTASE PNS MENURUT TINGKAT PENDIDIKAN



PENJELASAN TEKNIS

TECHNICAL NOTES

1. Sesuai Undang-undang Nomor 22 Tahun 1999, Pemerintah Daerah adalah Kepala Daerah beserta Perangkat Daerah lainnya sebagai Badan Eksekutif Daerah. Sedangkan Pemerintahan Daerah adalah penyelenggara Pemerintah Daerah Otonom oleh Pemerintah Daerah dan DPRD menurut asas desentralisasi. Penyebutan nomenklatur berubah sebagai berikut :

- Sebutan Kabupaten Daerah Tingkat II Ngada diubah menjadi Kabupaten Ngada.
- Sebutan Pemerintah Kabupaten Daerah Tingkat II Ngada diubah menjadi Pemerintah Kabupaten Ngada.
- Sebutan Bupati Kepala Daerah Tingkat II Ngada diubah menjadi Bupati Ngada.
- Sebutan Dewan Perwakilan Rakyat Daerah Kabupaten Daerah Tingkat II Ngada diubah menjadi Dewan Perwakilan Rakyat Daerah Kabupaten Ngada
- Sebutan Sekretaris Wilayah / Daerah Kabupaten Daerah Tingkat II Ngada diubah

1. *As per Act No. 22 of 1999, the Regional Government is the Regional Head of the regional and the other as the Regional Executive Board. While Local Government is the organizer of the Autonomous Regional Government by the Regional Government and the Parliament according to the principle of decentralization. Thus the mention of nomenclature changes as follows:*

- *The Term of Regional Level II Ngada Regency converted into Ngada Regency.*
- *The term of Government of Regional Level II Ngada Regency converted into Government of Ngada Regency.*
- *The Term of Regent of Regional Level II Ngada Regency converted into Regent of Ngada Regency.*
- *The term of House of Representatives Regional Level II Ngada Regency converted into House of Representatives Regional Ngada Regency.*
- *The term of Secretary Regional of Regional Level II Ngada Regency*

**PEMERINTAHAN
GOVERNMENT**

menjadi Sekretaris Daerah
Kabupaten Ngada.

*converted into Secretary
Regional of Ngada
Regency.*

2. Kabupaten Ngada yang sebelumnya terdiri dari 16 kecamatan hingga pada tahun 2007 terjadi pemekaran wilayah sehingga tersisa 9 kecamatan antara lain Aimere, Jerebuu, Bajawa, Golewa, Bajawa Utara, Soa, Riung, Riung Barat dan Wolomeze. Kota Bajawa adalah Ibukota Kabupaten Ngada yang terletak di Kecamatan Bajawa sesuai PERDA NO. 2 Tahun 2004. Dan pada akhir tahun 2012, Kecamatan di Kabupaten Ngada mengalami pemekaran menjadi 12 Kecamatan. Kecamatan hasil pembentukan baru yakni, Inerie, Golewa Selatan dan Golewa Barat.
2. *Ngada Regency which previously consisted of 16 districts, in 2007 into 9 districts, among others Aimere, Jerebuu, Bajawa, Golewa, North Bajawa, Soa, Riung, West Riung and Wolomeze. The Bajawa city is The capital city of Ngada located in the District Bajawa in accordance PERDA NO. 2 of 2004. At 2012, Ngada Regency Has 12 Districts.*

2.1 WILAYAH ADMINISTRATIF / ADMINISTRATIVE AREA

Tabel 2.1.1 Jumlah Desa/Kelurahan Menurut Kecamatan di Kabupaten Ngada, 2018
Table 2.1.1 *Number of Subdistricts and Villages by Regency/City in Ngada Regency, 2018*

| | Kecamatan <i>Subdistrict</i> | Desa <i>Village</i> | Kelurahan <i>Village</i> |
|-------------------|---------------------------------|------------------------|-----------------------------|
| | (1) | (2) | (3) |
| 1 | Aimere | 8 | 2 |
| 2 | Jerebuu | 12 | 0 |
| 3 | Inerie | 10 | 0 |
| 4 | Bajawa | 13 | 9 |
| 5 | Golewa | 14 | 2 |
| 6 | Golewa Selatan | 12 | 0 |
| 7 | Golewa Barat | 9 | 1 |
| 8 | Bajawa Utara | 11 | 0 |
| 9 | Soa | 14 | 0 |
| 10 | Riung | 14 | 2 |
| 11 | Riung Barat | 10 | 0 |
| 12 | Wolomeze | 8 | 0 |
| Kab. Ngada | | 135 | 16 |

Sumber : Badan Pusat Statistik
Source : BPS -Statistics Indonesia

**PEMERINTAHAN
GOVERNMENT**

Jumlah Desa/Kelurahan, Dusun/Lingkungan, RT dan Jarak dari Ibukota Desa ke Ibukota Kecamatan di Kabupaten Ngada 2018

Tabel 2.1.2
Table

Number of Villages, Dusun/Lingkungan, RT and Distance from the Capital of the Village to the Capital of the Subdistrict in Ngada Regency, 2018

| Desa / Kelurahan <i>Villages</i> | Ibukota Desa/Kelurahan <i>Capital Villages</i> | Banyaknya <i>Numbers</i> | | Jarak dari Kota Desa ke Kota Kec |
|-------------------------------------|--|-----------------------------|------------|---|
| | | Dusun/ Lingkungan | RT | |
| (1) | (2) | (3) | (4) | (5) |
| 010 Aimere | | | | |
| 1 Foa*) | Waewaru | 4 | 16 | 4 |
| 2 Aimere Timur | Aimere | 4 | 16 | 0 |
| 3 Aimere*) | Aimere | 3 | 10 | 0 |
| 4 Keligejo | Paukate | 4 | 14 | 5 |
| 5 Heawea | Lopijo | 4 | 8 | 22 |
| 6 Lekogoko | Lekogoko | 4 | 12 | 1 |
| 7 Legalapu | Gemo | 4 | 8 | 2 |
| 8 Binawali | Bidhu | 4 | 8 | 5 |
| 9 Kila | Kila | 4 | 8 | 5 |
| 10 Waesea | Lokadhapa | 4 | 11 | 1 |
| Kec. Aimere | Aimere | 39 | 109 | xx |

*) Kelurahan

Bersambung ke hal berikut / *continued to next page...*

Lanjutan Tabel / Continued Table 2.1.2

| Desa / Kelurahan <i>Villages</i> | Ibukota Desa/Kelurahan <i>Capital Villages</i> | Banyaknya <i>Numbers</i> | | Jarak dari Kota Desa ke Kota Kec | |
|-------------------------------------|--|-----------------------------|-----------|--|-----------|
| | | Dusun / Lingkungan | RT | | |
| (1) | (2) | (3) | (4) | (5) | |
| 011 | Jerebuu | | | | |
| 1 | Dariwali | Malanage | 3 | 10 | 2 |
| 2 | Naruwolo | Dona | 4 | 11 | 12 |
| 3 | Tiworiwu | Bena | 4 | 12 | 3 |
| 4 | Watumanu | Gurusina | 4 | 14 | 2 |
| 5 | Nenowea | Rutojawa | 3 | 9 | 11 |
| 6 | Naruwolo I | Doka | 4 | 9 | 10 |
| 7 | Naruwolo II | Jeru | 3 | 7 | 15 |
| 8 | Dariwali I | Bu'u | 4 | 13 | 0.5 |
| 9 | Nio Lewa | Nio | 3 | 8 | 2.5 |
| 10 | Tiworiwu I | Tude | 4 | 9 | 2 |
| 11 | Tiworiwu II | Watumeze | 3 | 6 | 6 |
| 12 | Batajawa | Bata | 4 | 10 | 12 |
| Kec. Jerebuu | Jerebuu | | 44 | 118 | xx |

Bersambung ke hal berikut / continued to next page...

Lanjutan Tabel / Continued Table 2.1.2

| Desa / Kelurahan <i>Villages</i> | Ibukota Desa/Kelurahan <i>Capital Villages</i> | Banyaknya <i>Numbers</i> | | Jarak dari Kota Desa ke Kota Kec | |
|-------------------------------------|--|-----------------------------|-----------|---|-----------|
| | | Dusun/ Lingkungan | RT | | |
| (1) | (2) | (3) | (4) | (5) | |
| 012 | Inerie | | | | |
| 1 | Paupaga | Paupaga | 4 | 9 | 11 |
| 2 | Sebowuli | Pomasule | 4 | 8 | 10 |
| 3 | Inerie | Malapedho | 4 | 13 | 8 |
| 4 | Warupele II | Warupele | 4 | 12 | 7 |
| 5 | Warupele I | Ruto | 4 | 16 | 6 |
| 6 | Kelitei | Kelitei | 3 | 9 | 4 |
| 7 | Manubhara | Ngadhusawu | 4 | 10 | 4 |
| 8 | Tiwurana | Tolorajo | 4 | 8 | 2 |
| 9 | Waebela | Waebela | 4 | 13 | 0 |
| 10 | Legiriwu | Pali | 3 | 6 | 6 |
| Kec. Jerebuu | Waebela | | 38 | 107 | xx |

Bersambung ke hal berikut / continued to next page...

Lanjutan Tabel / Continued Table 2.1.2

| Desa / Kelurahan <i>Villages</i> | Ibukota Desa/Kelurahan <i>Capital Villages</i> | Banyaknya <i>Numbers</i> | | Jarak dari Kota Desa ke Kota Kec | |
|-------------------------------------|--|-----------------------------|-----------|---|-----------|
| | | Dusun/ Lingkungan | RT | | |
| (1) | (2) | (3) | (4) | (5) | |
| 020 | Bajawa | | | | |
| 1 | Bajawa *) | Ngalisabu | 3 | 23 | 3 |
| 2 | Faobata *) | Bobou | 2 | 15 | 0 |
| 3 | Tanalodu *) | Tanalodu | 3 | 21 | 2 |
| 4 | Kisanata *) | Kisanata | 3 | 11 | 2 |
| 5 | Jawameze *) | Wakomenge | 2 | 10 | 3 |
| 6 | Trikora *) | Trikora | 3 | 13 | 2 |
| 7 | Ngedukelu *) | Ngedukelu | 3 | 19 | 2 |
| 8 | Lebijaga *) | Lekosoro | 3 | 24 | 1 |
| 9 | Susu *) | Bogenga | 3 | 12 | 4 |
| 10 | Beja | Bowejo | 2 | 12 | 10 |
| 11 | Bomari | Ngeduwatu | 4 | 10 | 9 |
| 12 | Ubedolumolo | Boua | 4 | 16 | 7 |
| 13 | Beiwali | Beiposo | 4 | 8 | 7 |
| 14 | Wawowae | Borewu | 4 | 11 | 7 |
| 15 | Naru | Naru | 4 | 15 | 3 |
| 16 | Borani | Boradho | 4 | 8 | 8 |
| 17 | Langagedha | Wolo Dhoho | 4 | 8 | 10 |
| 18 | Pape | Pape | 4 | 8 | 6 |
| 19 | Bowali | Radha | 4 | 8 | 2 |
| 20 | Ngoranale | Ngoranale | 4 | 9 | 5 |
| 21 | Bela | Bela | 4 | 11 | 3 |
| 22 | Ubedolumolo I | Bejo | 4 | 14 | 6 |
| Kec. Bajawa | | Surisina | 75 | 286 | xx |

*) Kelurahan

Bersambung ke hal berikut / continued to next page...

Lanjutan Tabel / Continued Table 2.1.2

| Desa / Kelurahan <i>Villages</i> | Ibukota Desa/Kelurahan <i>Capital Villages</i> | Banyaknya <i>Numbers</i> | | Jarak dari Kota Desa ke Kota Kec | |
|-------------------------------------|--|-----------------------------|-----------|---|-----------|
| | | Dusun/ Lingkungan | RT | | |
| (1) | (2) | (3) | (4) | (5) | |
| 030 | Golewa | | | | |
| 1 | Sarasedu | Wolorowa | 3 | 11 | 2 |
| 2 | Malanuza | Malanuza | 4 | 11 | 1 |
| 3 | Todabelu ^{*)} | Toda | 3 | 11 | 4 |
| 4 | Ratogesa | Tibakisa | 2 | 12 | 10 |
| 5 | Dadawae | Jadho | 2 | 9 | 9 |
| 6 | Were I | Kelingilo | 3 | 12 | 7 |
| 7 | Radabata | Doka | 4 | 16 | 7 |
| 8 | Mataloko ^{*)} | Mataloko | 3 | 10 | 1.5 |
| 9 | Sangadeto | Zepe | 3 | 11 | 12 |
| 10 | Were | Waesia | 4 | 10 | 9 |
| 11 | Were IV | Malajere | 4 | 8 | 7 |
| 12 | Sarasedu I | Feo | 4 | 8 | 3 |
| 13 | Malanuza I | Kuwujawa | 3 | 6 | 4 |
| 14 | Ulubelu | Belu | 3 | 6 | 1 |
| 15 | Eko Roka | Ratusoro | 3 | 7 | 2 |
| 16 | Wae la | Wolokuru | 4 | 8 | 2 |
| Kec. Golewa | | Mataloko | 52 | 128 | xx |

*) Kelurahan

Bersambung ke hal berikut / continued to next page...

Lanjutan Tabel / Continued Table 2.1.2

| Desa / Kelurahan <i>Villages</i> | Ibukota Desa/Kelurahan <i>Capital Villages</i> | Banyaknya / <i>Numbers</i> | | Jarak dari Kota Desa ke Kota Kec | |
|-------------------------------------|--|-------------------------------|-----------|---|-----------|
| | | Dusun/ Lingkungan | RT | | |
| (1) | (2) | (3) | (4) | (5) | |
| 031 | Golewa Selatan | | | | |
| 1 | Bawarani | Bawarani | 4 | 10 | 20 |
| 2 | Wogowela | Ngedusuba | 3 | 7 | 17 |
| 3 | Watusipi | Watusipi | 4 | 8 | 14 |
| 4 | Boba | Ngedubasa | 4 | 12 | 19 |
| 5 | Boba I | Wajawio | 3 | 10 | 18 |
| 6 | Were II | Waturoka | 4 | 13 | 1 |
| 7 | Were III | Utaseko | 4 | 12 | 12 |
| 8 | Kezewea | Maumbawa | 4 | 11 | 13 |
| 9 | Nirmala | Niba | 4 | 12 | 8 |
| 10 | Takatunga | Lelo | 3 | 13 | 10 |
| 11 | Sadha | Laja | 4 | 14 | 6 |
| 12 | Radamasa | Ine Ramu | 3 | 6 | 4 |
| Kec. Golewa Selatan | Waturoka | | 44 | 128 | xx |

Bersambung ke hal berikut / continued to next page...

Lanjutan Tabel / Continued Table 2.1.2

| Desa / Kelurahan <i>Villages</i> | Ibukota Desa/Kelurahan <i>Capital Villages</i> | Banyaknya / <i>Numbers</i> | | Jarak dari Kota Desa ke Kota Kec | |
|-------------------------------------|--|-------------------------------|-----------|--|-----------|
| | | Dusun/ Lingkungan | RT | | |
| (1) | (2) | (3) | (4) | (5) | |
| 032 | Golewa Barat | | | | |
| 1 | Bae Pawe | Bhetopadhi | 4 | 9 | 5 |
| 2 | Watunay | Ngedume'e | 3 | 9 | 5 |
| 3 | Rakateda I | Nuamuzi | 2 | 8 | 6 |
| 4 | Rakateda II | Warikeo | 2 | 9 | 3 |
| 5 | Dizi Gedha | Dizi | 4 | 8 | 2 |
| 6 | Sobo | Botu | 4 | 12 | 1 |
| 7 | Sobo I | Wolodhala | 4 | 8 | 34 |
| 8 | Rakalaba | Tiwumaghi | 4 | 15 | 1 |
| 9 | Mangulewa*) | Mangulewa | 3 | 17 | 1 |
| 10 | Turekisa | Turengadha | 4 | 12 | 3 |
| Kec. Golewa Barat | | Rakalaba | 34 | 107 | xx |

*) Kelurahan

Bersambung ke hal berikut / continued to next page...

Lanjutan Tabel / Continued Table 2.1.2

| Desa / Kelurahan <i>Villages</i> | Ibukota Desa/Kelurahan <i>Capital Villages</i> | Banyaknya / <i>Numbers</i> | | Jarak dari Kota Desa ke Kota Kec | |
|-------------------------------------|--|-------------------------------|-----------|--|-----------|
| | | Dusun/ Lingkungan | RT | | |
| (1) | (2) | (3) | (4) | (5) | |
| 070 | Bajawa Utara | | | | |
| 1 | Waewea | Watundoko | 4 | 10 | 31 |
| 2 | Uluwae | Malawaru | 4 | 8 | 5 |
| 3 | Inelika | Lokangeko | 4 | 10 | 20 |
| 4 | Wololika | Gouparu | 4 | 10 | 16 |
| 5 | Inegen | Wolomeli | 4 | 9 | 8 |
| 6 | Watukapu | Mawu | 4 | 8 | 1 |
| 7 | Nabelena | Kisaraghe | 4 | 15 | 10 |
| 8 | Uluwae I | Alowulan | 4 | 8 | 6 |
| 9 | Uluwae II | Malakikiku | 4 | 8 | 7 |
| 10 | Genamere | Waemata | 4 | 10 | 3 |
| 11 | Turamuri | Boba | 4 | 13 | 20 |
| Kec. Bajawa Utara | Watukapu | | 44 | 109 | xx |

Bersambung ke hal berikut / continued to next page...

Lanjutan Tabel / Continued Table 2.1.2

| Desa / Kelurahan Villages | Ibukota Desa/Kelurahan Capital Villages | Banyaknya / Numbers | | Jarak dari Kota Desa ke Kota Kec | |
|------------------------------|---|------------------------|-----------|---|-----------|
| | | Dusun/ Lingkungan | RT | | |
| (1) | (2) | (3) | (4) | (5) | |
| 071 | Soa | | | | |
| 1 | Tarawaja | Anafolo | 2 | 13 | 4 |
| 2 | Loa | Loa | 4 | 12 | 3 |
| 3 | Mengeruda | Mengeruda | 4 | 16 | 6 |
| 4 | Piga | Piga | 2 | 8 | 4 |
| 5 | Masu | Masumeli | 4 | 8 | 4 |
| 6 | Seso | Bomoli | 4 | 16 | 1 |
| 7 | Waepana | Waepana | 4 | 17 | 1 |
| 8 | Masu Kedhi | Masu Kedhi | 4 | 14 | 2.5 |
| 9 | Ngabheo | Mue Gae | 4 | 8 | 2.5 |
| 10 | Libunio | Mongesu | 4 | 15 | 2 |
| 11 | Meli Waru | Nepa | 3 | 8 | 4 |
| 12 | Tarawali | Wuli | 4 | 14 | 3 |
| 13 | Bogoboa | Bogoboa | 4 | 14 | 4 |
| 14 | Piga I | Piga I | 4 | 8 | 3 |
| Kec. Soa | | Waepana | 51 | 171 | xx |

Bersambung ke hal berikut / continued to next page...

Lanjutan Tabel / Continued Table 2.1.2

| Desa / Kelurahan <i>Villages</i> | Ibukota Desa/Kelurahan <i>Capital Villages</i> | Banyaknya <i>Numbers</i> | | Jarak dari Kota Desa ke Kota Kec |
|-------------------------------------|--|-----------------------------|------------|---|
| | | Dusun/ Lingkungan | RT | |
| (1) | (2) | (3) | (4) | (5) |
| 080 Riung | | | | |
| 1 Taen Terong | Marolidhong | 3 | 7 | 20 |
| 2 Rawangkalo | Rawangkalo | 3 | 16 | 15 |
| 3 Wangka | Wangka | 4 | 19 | 18 |
| 4 Lengkosambi | Wewolaci | 4 | 8 | 16 |
| 5 Tadho | Bekek | 4 | 11 | 11 |
| 6 Benteng Tengah*) | Golokutu | 4 | 14 | 1 |
| 7 Nangamese*) | Punsu | 4 | 10 | 0 |
| 8 Latung | Mbarungkeli | 3 | 10 | 5 |
| 9 Sambinasi | Damu | 3 | 15 | 10 |
| 10 Wangka Selatan | Tanalain | 4 | 16 | 21 |
| 11 Lengkosambi Timur | Bhaubhelek | 3 | 6 | 16 |
| 12 Lengkosambi Barat | Wewolaci | 3 | 6 | 14 |
| 13 Taen Terong I | Rawuk | 3 | 6 | 24 |
| 14 Taen Terong II | Natartuak | 3 | 6 | 24 |
| 15 Lengkosambi Utara | Watulajar | 3 | 6 | 21 |
| 16 Sambinasi Barat | Marotauk | 3 | 9 | 18 |
| Kec. Riung | Riung | 54 | 165 | xx |

*) Kelurahan

Bersambung ke hal berikut / continued to next page...

Lanjutan Tabel / Continued Table 2.1.2

| Desa / Kelurahan <i>Villages</i> | Ibukota Desa/Kelurahan <i>Capital Villages</i> | Banyaknya <i>Numbers</i> | | Jarak dari Kota Desa ke Kota Kec |
|-------------------------------------|--|-----------------------------|------------|---|
| | | Dusun/ Lingkungan | RT | |
| (1) | (2) | (3) | (4) | (5) |
| 081 Riung Barat | | | | |
| 1 Wolomeze | Maronggela | 2 | 10 | 2 |
| 2 Ria | Nggiringling | 4 | 16 | 2 |
| 3 Lanamai | Tedhing | 4 | 11 | 6 |
| 4 Benteng Tawa | Lindi | 4 | 8 | 80 |
| 5 Ngara | Munting | 4 | 14 | 15 |
| 6 Ria I | Nintal | 4 | 9 | 8 |
| 7 Wolomeze I | Puransibu | 3 | 8 | 3 |
| 8 Lanamai I | Teong | 3 | 11 | 8 |
| 9 Benteng Tawa I | Ruping Mok | 3 | 11 | 85 |
| 10 Wolomeze II | Tiwupau | 3 | 7 | 8 |
| Kec. Riung Barat | Maronggela | 34 | 105 | xx |

Bersambung ke hal berikut / continued to next page...

Lanjutan Tabel / Continued Table 2.1.2

| Desa / Kelurahan <i>Villages</i> | Ibukota Desa/Kelurahan <i>Capital Villages</i> | Banyaknya / <i>Numbers</i> | | Jarak dari Kota Desa ke Kota Kec | |
|-------------------------------------|--|-------------------------------|-----------|---|-----------|
| | | Dusun/ Lingkungan | RT | | |
| (1) | (2) | (3) | (4) | (5) | |
| 082 | Wolomeze | | | | |
| 1 | Turaloa | Nggurunuca | 3 | 6 | 12 |
| 2 | Mainai | Welas | 3 | 9 | 1 |
| 3 | Denatana | Ndekudenu | 4 | 11 | 6 |
| 4 | Nginamanu | Kurubokho | 2 | 9 | 8 |
| 5 | Nginamanu Selatan | Malafay | 3 | 6 | 30 |
| 6 | Nginamanu Barat | Ije | 3 | 9 | 40 |
| 7 | Denatana Timur | Poma | 3 | 9 | 0.5 |
| 8 | Wue | Natarandang | 3 | 9 | 0.5 |
| Kec. Wolomeze | Wanga Welu | | 24 | 68 | xx |

Sumber/ Source : Survei Potensi Desa BPS dan Badan Pemberdayaan Perempuan dan Masyarakat Desa Kabupaten Ngada digabung

**Tabel
Table** 2.1.3

**Penerbitan Sertifikat Hak Atas Tanah di Kabupaten
Ngada Menurut Kecamatan dan Jenis Hak 2018
*Issuance of Land Rights Certificates in Ngada Regency
by Subdistrict and Right Type 2018***

| Kecamatan Subdistrict | Hak Milik | | Hak Pakai | |
|--------------------------|---------------|--------------------|------------|------------------|
| | Jumlah | Luas | Jumlah | Luas |
| (1) | (2) | (3) | (4) | (5) |
| 1 Aimere | 4 738 | 13 068 626 | 5 | 28 943 |
| 2 Jerebuu | 483 | 657 153 | 4 | 28 755 |
| 3 Inerie | 1 774 | 4 044 525 | 19 | 108 775 |
| 4 Bajawa | 5 861 | 10 023 525 | 25 | 138 135 |
| 5 Golewa | 4 810 | 14 212 593 | 15 | 227 054 |
| 6 Golewa Selatan | 2 476 | 5 018 467 | 10 | 45 789 |
| 7 Golewa Barat | 2 897 | 6 082 010 | 64 | 101 105 |
| 8 Bajawa Utara | 4 315 | 14 745 821 | 15 | 82 467 |
| 9 Soa | 8 893 | 27 896 933 | 12 | 170 082 |
| 10 Riung | 16 300 | 46 108 928 | 54 | 464 036 |
| 11 Riung Barat | 1 332 | 8 612 447 | 20 | 149 988 |
| 12 Wolomeze | 3 639 | 15 151 670 | 21 | 312 938 |
| Jumlah | 57 518 | 165 622 698 | 264 | 1 858 067 |

Bersambung ke hal berikut / continued to next page...

Lanjutan Tabel / Continued Table 2.1.3

| Kecamatan Subdistrict | Hak Guna Bangunan | | Hak Guna Usaha | |
|--------------------------|-------------------|---------------|----------------|----------|
| | Jumlah | Luas | Jumlah | Luas |
| (1) | (6) | (7) | (8) | (9) |
| 1 Aimere | 2 | 4 099 | 0 | 0 |
| 2 Jerebuu | 0 | 0 | 0 | 0 |
| 3 Inerie | 0 | 0 | 0 | 0 |
| 4 Bajawa | 10 | 8 437 | 0 | 0 |
| 5 Golewa | 2 | 834 | 0 | 0 |
| 6 Golewa Selatan | 1 | 777 | 0 | 0 |
| 7 Golewa Barat | 2 | 11 976 | 0 | 0 |
| 8 Bajawa Utara | 0 | 0 | 0 | 0 |
| 9 Soa | 0 | 0 | 0 | 0 |
| 10 Riung | 12 | 39 266 | 0 | 0 |
| 11 Riung Barat | 0 | 0 | 0 | 0 |
| 12 Wolomeze | 0 | 0 | 0 | 0 |
| Jumlah | 29 | 65 389 | 0 | 0 |

Bersambung ke hal berikut / continued to next page...

**PEMERINTAHAN
GOVERNMENT**

Lanjutan Tabel / Continued Table 2.1.3

| | Kecamatan Subdistrict | Hak Pengelolaan | | Jumlah Penerbitan | |
|---------------|--------------------------|-----------------|------------------|-------------------|--------------------|
| | | Jumlah | Luas | Jumlah | Luas |
| | (1) | (10) | (11) | (12) | (13) |
| 1 | Aimere | 1 | 2 036 000 | 4 746 | 15 137 668 |
| 2 | Jerebuu | 0 | 0 | 487 | 685 908 |
| 3 | Inerie | 0 | 0 | 1 793 | 4 153 300 |
| 4 | Bajawa | 0 | 0 | 5 896 | 10 170 097 |
| 5 | Golewa | 0 | 0 | 4 827 | 14 440 481 |
| 6 | Golewa Selatan | 0 | 0 | 2 487 | 5 065 033 |
| 7 | Golewa Barat | 0 | 0 | 2 963 | 6 195 091 |
| 8 | Bajawa Utara | 0 | 0 | 4 330 | 14 828 288 |
| 9 | Soa | 0 | 0 | 8 905 | 28 067 015 |
| 10 | Riung | 0 | 0 | 16 366 | 46 612 230 |
| 11 | Riung Barat | 0 | 0 | 1 352 | 8 762 435 |
| 12 | Wolomeze | 0 | 0 | 3 660 | 15 464 608 |
| Jumlah | | 1 | 2 063 000 | 57 812 | 169 582 154 |

Catatan / Note : Data per 8 Agustus 2019

Sumber : Badan Pertanahan Nasional Kabupaten Ngada

Source : National Land Agency of Ngada Regency

2.2 DEWAN PERWAKILAN RAKYAT DAERAH
THE REGIONAL HOUSE OF REPRESENTATIVE

Tabel
Table 2.2.1

Jumlah Anggota Dewan Perwakilan Rakyat Daerah Menurut Partai Politik dan Jenis Kelamin di Kabupaten Ngada, 2018
Number of Members of The Regional House of Representatives by Political Parties and Sex in Ngada Regency, 2018

| | Partai Politik <i>Political Partied</i> | Jenis Kelamin | | |
|----|--|----------------------------|----------------------------|------------------------|
| | | Laki – laki <i>Male</i> | Perempuan <i>Female</i> | Jumlah <i>Total</i> |
| | (1) | (2) | (3) | (4) |
| 1 | Partai Nasdem | 2 | 2 | 4 |
| 2 | Partai Kebangkitan Bangsa | 2 | 1 | 3 |
| 3 | Partai Keadilan Sejahtera | - | - | - |
| 4 | Partai Demokrasi Indonesia Perjuangan | 2 | 1 | 3 |
| 5 | Partai Golongan Karya | 3 | - | 3 |
| 6 | Partai Gerakan Indonesia Raya | 2 | - | 2 |
| 7 | Partai Demokrat | - | - | - |
| 8 | Partai Amanat Nasional | 6 | 1 | 7 |
| 9 | Partai Persatuan Pembangunan | - | - | - |
| 10 | Partai Hati Nurani Rakyat | 3 | - | 3 |
| 11 | Partai Bulan Bintang | - | - | - |
| 12 | Partai Keadilan dan Persatuan Indonesia | - | - | - |
| | Jumlah/Total | 20 | 5 | 25 |

Sumber / *Source* : KPUD Ngada

Catatan / *Note* : Data ini sama dengan tahun sebelumnya

Jumlah Anggota Dewan Perwakilan Rakyat Daerah Menurut Tingkat Pendidikan dan Jenis Kelamin di Kabupaten Ngada, 2018

Tabel
Table 2.2.2

Number of Members of The Regional House of Representatives by Political Parties and Sex in Ngada Regency, 2018

| | Partai Politik <i>Political Partied</i> | Jenis Kelamin | | |
|---------------------|--|----------------------------|----------------------------|------------------------|
| | | Laki – laki <i>Male</i> | Perempuan <i>Female</i> | Jumlah <i>Total</i> |
| | (1) | (2) | (3) | (4) |
| 1 | SMA <i>Senior High School</i> | 5 | 1 | 6 |
| 2 | DI/ DII/ DIII <i>Diploma</i> | 3 | 0 | 3 |
| 3 | DIV/ S1 <i>Under Graduate</i> | 11 | 2 | 13 |
| 4 | S2 & S3 <i>Post Graduate & Phd Degree</i> | 2 | 1 | 3 |
| Jumlah/Total | | 21 | 4 | 25 |

Sumber / Source : KPUD Ngada

**2.3 PEGAWAI NEGERI SIPIL
CIVIL SERVANTS**

**Jumlah Pegawai Negeri Sipil Menurut Dinas/Instansi
Pemerintah dan Jenis Kelamin di Kabupaten Ngada,
2018**
Tabel 2.3.1
**Table Number of Civil Servants by Institution/Office and Sex in
Ngada Regency, 2018**

| Dinas/Instansi <i>Institution/Office</i> | Laki - Laki <i>Male</i> | Perempuan <i>Female</i> | Jumlah <i>Total</i> |
|--|----------------------------|----------------------------|------------------------|
| (1) | (2) | (3) | (4) |
| Sekretariat Daerah | 58 | 42 | 100 |
| Sekretariat DPRD | 21 | 8 | 29 |
| Inspektorat | 13 | 17 | 30 |
| Badan Perencanaan Penelitian, dan Pengembangan | 13 | 14 | 27 |
| Badan Kesatuan Bangsa, Politik, Dan Perlindungan Masyarakat | 9 | 9 | 18 |
| Badan Kepegawaian, Pendidikan Dan Pelatihan | 24 | 45 | 69 |
| Badan Penanggulangan Bencana Daerah | 13 | 4 | 17 |
| Badan Keuangan | 42 | 36 | 78 |
| Dinas Pemberdayaan Masyarakat dan Desa, Pemberdayaan Perempuan dan Perlindungan anak | 16 | 12 | 28 |
| Dinas Lingkungan Hidup | 12 | 12 | 24 |
| Dinas Penanaman Modal dan Pelayanan Terpadu Satu Pintu | 11 | 16 | 27 |
| Dinas Ketahanan Pangan | 9 | 16 | 25 |
| Dinas Kesehatan | 93 | 310 | 403 |
| Dinas Pekerjaan Umum dan Penataan Ruang | 50 | 5 | 55 |

Bersambung ke hal berikut / continued to next page...

**PEMERINTAHAN
GOVERNMENT**

Lanjutan Tabel 2.3.1 / *Continued Table 2.3.1*

| .Dinas/Instansi <i>Institution/Office</i> | Laki - Laki <i>Male</i> | Perempuan <i>Female</i> | Jumlah <i>Total</i> |
|---|------------------------------------|------------------------------------|--------------------------------|
| <i>(1)</i> | <i>(2)</i> | <i>(3)</i> | <i>(4)</i> |
| Dinas Pertanian | 70 | 37 | 107 |
| Dinas Peternakan | 19 | 30 | 49 |
| Dinas Administrasi Kependudukan, Pengendalian Penduduk dan Keluarga Berencana | 17 | 12 | 29 |
| Dinas Koperasi Usaha Kecil Menengah dan Perdagangan | 19 | 7 | 26 |
| Dinas Perindustrian | 15 | 3 | 18 |
| Dinas Perhubungan | 21 | 11 | 32 |
| Dinas Sosial | 9 | 9 | 18 |
| Dinas Transmigrasi dan Tenaga Kerja | 5 | 10 | 15 |
| Dinas Kelautan dan Perikanan | 17 | 5 | 22 |
| Dinas Pendidikan | 482 | 1 000 | 1 482 |
| Dinas Kepemudaan dan Olahraga | 12 | 4 | 16 |
| Dinas Kearsipan | 6 | 12 | 18 |
| Dinas Perumahan, Kawasan Permukiman, dan Pertanahan | 20 | 8 | 28 |
| Dinas Komunikasi dan Informatika | 9 | 9 | 18 |
| Dinas Pariwisata dan Kebudayaan | 18 | 11 | 29 |
| Satuan Polisi Pamong Praja dan Kebakaran | 45 | 5 | 50 |
| RSUD Bajawa | 38 | 216 | 254 |
| Sekretariat KPUD Kabupaten Ngada | 3 | 2 | 5 |

Bersambung ke hal berikut / *continued to next page...*

Lanjutan Tabel 2.3.1 / *Continued Table 2.3.1*

| .Dinas/Instansi <i>Institution/Office</i> | Laki - Laki <i>Male</i> | Perempuan <i>Female</i> | Jumlah <i>Total</i> |
|--|--|--|--------------------------------------|
| <i>(1)</i> | <i>(2)</i> | <i>(3)</i> | <i>(4)</i> |
| Kecamatan Aimere | 16 | 16 | 32 |
| Kecamatan Inerie | 16 | 4 | 20 |
| Kecamatan Golewa | 15 | 19 | 34 |
| Kecamatan Golewa Selatan | 15 | 4 | 19 |
| Kecamatan Golewa Barat | 12 | 7 | 19 |
| Kecamatan Bajawa | 42 | 26 | 68 |
| Kecamatan Soa | 14 | 8 | 22 |
| Kecamatan Riung | 27 | 13 | 40 |
| Kecamatan Wolomeze | 7 | 5 | 12 |
| Kecamatan Riung Barat | 15 | 3 | 18 |
| Kecamatan Jerebuu | 11 | 4 | 15 |
| Kecamatan Bajawa Utara | 11 | 2 | 13 |

Sumber / *Source* : Badan Kepegawaian, Pendidikan dan Pelatihan Kabupaten Ngada

**PEMERINTAHAN
GOVERNMENT**

Jumlah Pegawai Negeri Sipil Menurut Tingkat Pendidikan Tertinggi yang Ditamatkan dan Jenis Kelamin di Kabupaten Ngada, 2018

Tabel 2.3.2
Table

Number of Civil Servants by Education Attainment and Sex In Ngada Regency, 2018

| Tingkat Pendidikan <i>Education Level</i> | Laki-Laki <i>Male</i> | Perempuan <i>Female</i> | Jumlah <i>Total</i> |
|--|--------------------------|----------------------------|------------------------|
| (1) | (2) | (3) | (4) |
| 1. SD / <i>Elementary School</i> | 43 | 1 | 44 |
| 2. SMP / <i>Junior High School</i> | 48 | 8 | 56 |
| 3. SMU / <i>Senior High School</i> | 444 | 433 | 877 |
| 4. D1 / D2 / D3 | 261 | 629 | 890 |
| 5. S1 / D4 | 564 | 960 | 1 524 |
| 6. S2 | 50 | 17 | 67 |
| Jumlah / <i>Total</i> | 1 410 | 2 048 | 3 458 |

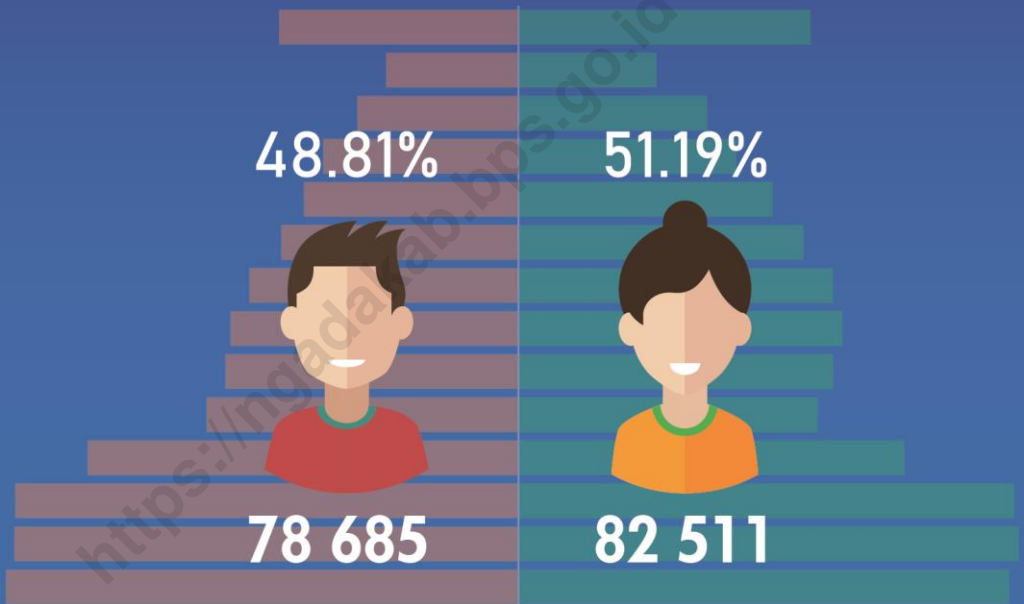
Sumber / *Source* : Badan Kepegawaian, Pendidikan dan Pelatihan Kabupaten Ngada

Tabel 2.3.3 Jumlah Pegawai Negeri Sipil Menurut Golongan Kepangkatan dan Jenis Kelamin di Kabupaten Ngada, 2018
Table Number of Civil Servants by Hierarchy And Sex In Ngada Regency, 2018

| Golongan Class | Laki – Laki Male | Perempuan Female | Jumlah Total |
|--------------------------------|-----------------------------|-----------------------------|-------------------------|
| <i>(1)</i> | <i>(2)</i> | <i>(3)</i> | <i>(4)</i> |
| I/A (Juru Muda) | 4 | 0 | 4 |
| I/B (Juru Muda Tingkat I) | 12 | 0 | 12 |
| I/C (Juru) | 26 | 4 | 30 |
| I/D (Juru Tingkat I) | 15 | 0 | 12 |
| Golongan I/Range I | 54 | 4 | 58 |
| II/A (Pengatur Muda) | 42 | 16 | 58 |
| II/B (Pengatur Muda Tingkat I) | 54 | 30 | 84 |
| II/C (Pengatur) | 146 | 144 | 290 |
| II/D (Pengatur Tingkat I) | 73 | 74 | 147 |
| Golongan II/Range II | 315 | 264 | 579 |
| III/A (Penata Muda) | 157 | 376 | 533 |
| III/B (Penata Muda Tingkat I) | 175 | 456 | 631 |
| III/C (Penata) | 191 | 307 | 498 |
| III/D (Penata Tingkat I) | 210 | 340 | 550 |
| Golongan III/Range III | 733 | 1 4s79 | 2212 |
| IV/A (Pembina Muda) | 243 | 275 | 518 |
| IV/B (Pembina Muda Tingkat I) | 43 | 21 | 64 |
| IV/C (Pembina) | 22 | 5 | 27 |
| IV/D (Pembina Tingkat I) | 0 | 0 | 0 |
| Golongan IV/Range IV | 308 | 301 | 609 |
| Jumlah / Total | 1 410 | 2 048 | 3 458 |

Sumber / Source : Badan Kepegawaian Pendidikan dan Pelatihan Kab. Ngada

PERSENTASE PENDUDUK
LAKI-LAKI DAN PEREMPUAN



Tingkat Pengangguran Terbuka
Kabupaten Ngada Tahun 2018

2.66%



3 dari 100 penduduk angkatan kerja
Kabupaten Ngada adalah pengangguran

PENJELASAN TEKNIS

TECHNICAL NOTES

1. Penduduk Kabupaten Ngada adalah semua orang yang berdomisili di wilayah teritorial Kabupaten Ngada selama 6 bulan atau lebih atau mereka yang berdomisili kurang dari 6 bulan tetapi bertujuan untuk menetap.
 2. Rata-rata pertumbuhan penduduk adalah angka yang menunjukkan tingkat penambahan penduduk per tahun dalam jangka waktu tertentu.
 3. Kepadatan penduduk adalah banyaknya penduduk per kilometer persegi.
 4. Rasio Jenis Kelamin adalah perbandingan antara banyaknya penduduk laki-laki dengan banyaknya penduduk perempuan pada suatu daerah dan waktu tertentu. Biasanya dinyatakan dengan banyaknya penduduk laki-laki untuk 100 penduduk perempuan.
 5. Rumah Tangga adalah seseorang atau sekelompok orang yang mendiami sebagian atau seluruh
1. *The population of Ngada Regency are all residents of the entire territory of Ngada Regency who have stayed for 6 months or longer, and those who intended to stay more than 6 months even though their length of stay is less than 6 months.*
 2. *The Average growth rate of population is the annual population growth rate over a certain period.*
 3. *Population density is the number of inhabitants per square kilometer.*
 4. *Sex Ratio is the ratio of males population to females population in a given area and time, usually expressed as the number of males for every 100 females.*
 5. *Household is an individual or group of people living in a physical/census building unit or part of it and usually commit on*

PENDUDUK DAN KETENAGAKERJAAN POPULATION AND EMPLOYMENT

bangunan fisik/sensus, dan biasanya tinggal bersama serta pengelolaan makan dari satu dapur. Yang dimaksud makan dari satu dapur adalah jika pengurusan kebutuhan sehari-harinya dikelola bersama-sama menjadi satu

a common provision for food and other essentials of living. Common provision for food means one organising daily needs for all of household members.

6. Anggota Rumah Tangga adalah semua orang yang biasanya bertempat tinggal di suatu rumah tangga, baik yang berada di rumah pada waktu pencacahan maupun yang sementara tidak ada.
 7. Rata-rata Anggota Rumah Tangga adalah angka yang menunjukkan rata-rata jumlah anggota rumah tangga per rumah tangga.
 8. Sumber utama data ketenagakerjaan adalah Survei Angkatan Kerja Nasional (Sakernas). Survei ini khusus dirancang untuk mengumpulkan informasi/data ketenagakerjaan. Pada beberapa survei sebelumnya, pengumpulan data ketenagakerjaan dipadukan dalam kegiatan lainnya, seperti Survei Sosial Ekonomi Nasional (Susenans), Sensus Penduduk (SP), dan Survei Penduduk Antar Sensus
6. *Household member is a person who usually lives in a household regardless of their location at the time of enumeration.*
 7. *Average household size is the average number of household members per household.*
 8. *The main source of employment data is National Labour Force Survey (Sakernas). This survey is specifically designed to collect information on labour force statistics. Previously, the collection of such data was integrated with other surveys, such as National Socio-Economic Survey (Susenans), Population Census (SP), and Inter-censal Population Survey (SUPAS). The first Sakernas was conducted in 1976, then conducted annually during the period 1977-1978.*

(SUPAS). Sakernas pertama kali diselenggarakan pada tahun 1976, kemudian dilanjutkan pada tahun 1977 dan 1978. Pada tahun 1986-1993, Sakernas diselenggarakan secara triwulanan di seluruh provinsi di Indonesia, baru sejak tahun 1994-2001, Sakernas dilaksanakan secara tahunan yaitu setiap bulan Agustus. Pada tahun 2002-2004, di samping Sakernas tahunan dilakukan pula Sakernas Triwulanan. Sakernas Triwulanan ini dimaksudkan untuk memantau indikator ketenagakerjaan secara dini di Indonesia, yang mengacu pada KILM (The Key Indicators of the Labour Market) yang direkomendasikan oleh ILO (the International Labour Organization). Sejak tahun 2005, pengumpulan data Sakernas dilaksanakan secara semesteran pada bulan Februari (Semester I) dan Agustus (Semester II).

Sejak Sakernas 2001, konsep status pekerjaan dan pengangguran mengalami perluasan dan penyempurnaan. Status pekerjaan yang pada Sakernas 2000 hanya 5 kategori, mulai tahun 2001 ditambahkan

During 1986-1993, Sakernas was conducted quarterly in all provinces in Indonesia, only since 1994 until 2001 Sakernas was conducted yearly, every August of the year. During the period 2002-2004, besides a yearly Sakernas, BPS also conducted a quarterly Sakernas. A Quarterly Sakernas is aimed to monitor the prompt indicators of Indonesian labour market which referred to the Key Indicators of the Labour Market (KILM) recommended by ILO (the International Labour Organization). Since 2005, Sakernas has been conducted in semester period, i.e February (Semester I) and August (Semester II) .

Since 2001 Sakernas, the concept of employment status and unemployment was revised. The employment status, previously covered only 5 categories, but since 2001 two new categories of casual employee both in agriculture and non agriculture sectors have been added. In addition, to adapt the ILO concept, the concept of open unemployment was also extended. Open unemployment covers population who were looking for work, population who were establishing a new

PENDUDUK DAN KETENAGAKERJAAN POPULATION AND EMPLOYMENT

kategori baru yaitu: pekerja bebas di pertanian dan pekerja bebas di non pertanian. Selain itu, dalam rangka menyesuaikan dengan konsep ILO, konsep pengangguran terbuka diperluas yaitu di samping mencakup penduduk yang aktif mencari pekerjaan, mencakup pula kelompok penduduk yang sedang mempersiapkan usaha/pekerjaan baru, dan kelompok penduduk yang tidak mencari pekerjaan, karena merasa tidak mungkin mendapatkan pekerjaan serta kelompok penduduk yang tidak aktif mencari pekerjaan dengan alasan sudah mempunyai pekerjaan tetapi belum mulai bekerja. Hasil Sakernas semester I (Februari 2010) disajikan hanya sampai tingkat provinsi (jumlah sampel 69.824 rumah tangga). Selanjutnya pada Sakernas semester II (Agustus 2010) disajikan sampai tingkat kabupaten/kota, karena jumlah sampel yang besar (311.776 rumah tangga). *Inflation factor* yang digunakan dalam penghitungan angka hasil sakernas didasarkan pada total penduduk Indonesia dirinci menurut kelompok

business/firm/establishment, discouraged job seekers, and those who were not actively looking for work with the reason of already having job but not starting to work. The result of Sakernas for the first semester (February) of 2010 was presented at the province level (sample size, 69,824 households), but the result of Sakernas for the second semester (August 2010) was published up to regency/municipality level as the sample size was increased to 311,776 households. The inflation factor was calculated on the basis of total population categorized by age group, province, and region (urban and rural) as population projection result.

**PENDUDUK DAN KETENAGAKERJAAN
POPULATION AND EMPLOYMENT**

umur, provinsi dan daerah perkotaan dan pedesaan hasil proyeksi penduduk.

9. Penduduk Usia Kerja adalah penduduk yang berumur 15 tahun ke atas.
9. *Working Age is population aged 15 years and over.*
10. Angkatan Kerja adalah penduduk usia kerja (15 tahun dan lebih) yang bekerja, atau punya pekerjaan namun sementara tidak bekerja dan pengangguran.
10. *Labor Force are people aged 15 years old and over, who in the previous week were working, temporarily absent from work but having jobs, and unemployment.*
11. Bekerja adalah melakukan pekerjaan dengan maksud memperoleh atau membantu memperoleh pendapatan atau keuntungan dan lamanya bekerja paling sedikit 1 jam secara terus menerus dalam seminggu yang lalu (termasuk pekerja keluarga tanpa upah yang membantu dalam suatu usaha/kegiatan ekonomi).
11. *The concept of working means activity intended to earn income by doing work or helping to do work at least one hour continuously during the reference week (including unpaid family worker/s for any economic activity) .*
12. Jumlah Jam Kerja Seluruhnya adalah jumlah jam kerja yang digunakan untuk bekerja (tidak termasuk jam kerja istirahat resmi dan jam kerja yang digunakan untuk hal-hal di luar pekerjaan).
12. *Total Working Hours is the total hours spent by an employee to perform all jobs (excluding the time used for other activities which are not classified as work).*
13. Lapangan Usaha adalah bidang kegiatan dari pekerjaan/tempat bekerja dimana seseorang bekerja.
13. *Industry is field of a person's activity or establishment. The classification of industries follows the Indonesia Standard*

PENDUDUK DAN KETENAGAKERJAAN
POPULATION AND EMPLOYMENT

Klasifikasi lapangan usaha mengikuti Klasifikasi Baku Lapangan Usaha Indonesia (KBLI) dalam 1 digit.

Industrial Classification (KBLI) in one digit.

14. Status Pekerjaan adalah kedudukan seseorang dalam unit usaha/kegiatan dalam melakukan pekerjaan.
14. *Employment Status is the status of a person at his place of work or establishment where he was employed.*
15. Pekerja Tak Dibayar adalah seseorang yang bekerja membantu usaha untuk memperoleh penghasilan/keuntungan yang dilakukan oleh salah seorang anggota rumah tangga atau bukan anggota rumah tangga tanpa mendapat upah/gaji.
15. *Unpaid Worker is a person who intended to work without pay in an establishment run by other members of the family, relative or neighbour.*

3.1 KEPENDUDUKAN / POPULATION

Tabel 3.1.1 Jumlah Penduduk dan Laju Pertumbuhan Penduduk Menurut Kecamatan di Kabupaten Ngada, 2010, 2017, dan 2018
Population and Population Growth Rate by Subdistrict in Ngada Regency, 2010, 2017, and 2018

| | Kecamatan Subdistrict | Jumlah Penduduk Population | | | Laju Pertumbuhan Penduduk per Tahun Annual Population Growth Rate (%) | |
|--------------|--------------------------|-------------------------------|----------------|----------------|--|---------------|
| | | 2010 | 2017 | 2018 | 2010- 2018 | 2017- 2018 |
| | (1) | (2) | (3) | (4) | (5) | (6) |
| 1 | Aimere | 8 863 | 10 117 | 10 287 | 1.88 | 1.68 |
| 2 | Jerebuu | 6 435 | 6 900 | 6 995 | 0.98 | 0.80 |
| 3 | Inerie | 6 887 | 6 998 | 6 999 | 0.20 | 0.01 |
| 4 | Bajawa | 36 237 | 40 283 | 40 806 | 1.50 | 1.30 |
| 5 | Golewa | 17 438 | 20 275 | 20 672 | 2.15 | 1.96 |
| 6 | Golewa Selatan | 9 416 | 9 774 | 9 805 | 0.51 | 0.32 |
| 7 | Golewa Barat | 9 312 | 10 175 | 10 281 | 1.25 | 1.04 |
| 8 | Bajawa Utara | 8 537 | 10 647 | 10 964 | 3.18 | 2.98 |
| 9 | Soa | 12 798 | 14 034 | 14 188 | 1.30 | 1.10 |
| 10 | Riung | 13 926 | 14 685 | 14 764 | 0.73 | 0.54 |
| 11 | Riung Barat | 7 792 | 8 821 | 8 959 | 1.76 | 1.56 |
| 12 | Wolomeze | 5 366 | 6 372 | 6 516 | 2.46 | 2.26 |
| Ngada | | 143 007 | 159 081 | 161 196 | 1.51 | 1.33 |

Sumber: Proyeksi Penduduk Kabupaten Ngada 2010–2020
Source: *Ngada Regency Population Projection 2010–2020*

PENDUDUK DAN KETENAGAKERJAAN
POPULATION AND EMPLOYMENT

Tabel 3.1.2 Jumlah Penduduk dan Rasio Jenis Kelamin Menurut Kecamatan di Kabupaten Ngada, 2018
Population and Sex Ratio by Subdistrict in Ngada Regency, 2018

| Kecamatan <i>Subdistrict</i> | Jumlah Penduduk <i>Population</i> | | | Rasio Jenis Kelamin <i>Sex Ratio</i> |
|---------------------------------|--------------------------------------|----------------------------|------------------------|--|
| | Laki-Laki <i>Male</i> | Perempuan <i>Female</i> | Jumlah <i>Total</i> | |
| (1) | (2) | (3) | (4) | (5) |
| 1 Aimere | 4 979 | 5 308 | 10 287 | 93.80 |
| 2 Jerebuu | 3 202 | 3 753 | 6 955 | 85.32 |
| 3 Inerie | 3 277 | 3 722 | 6 999 | 88.04 |
| 4 Bajawa | 20 084 | 20 722 | 40 806 | 96.92 |
| 5 Golewa | 10 053 | 10 619 | 20 672 | 94.67 |
| 6 Golewa Selatan | 4 737 | 5 068 | 9 805 | 93.47 |
| 7 Golewa Barat | 4 991 | 5 290 | 10 281 | 94.35 |
| 8 Bajawa Utara | 5 378 | 5 586 | 10 964 | 96.28 |
| 9 Soa | 6 902 | 7 286 | 14 188 | 94.73 |
| 10 Riung | 7 285 | 7 479 | 14 764 | 97.41 |
| 11 Riung Barat | 4 554 | 4 405 | 8 959 | 103.38 |
| 12 Wolomeze | 3 243 | 3 273 | 6 516 | 99.08 |
| Ngada | 78 685 | 82 511 | 161 196 | 95.36 |

Sumber: Proyeksi Penduduk Kabupaten Ngada 2010–2020
 Source: *Ngada Regency Population Projection 2010–2020*

PENDUDUK DAN KETENAGAKERJAAN
POPULATION AND EMPLOYMENT

Tabel
Table **3.1.3**

Distribusi dan Kepadatan Penduduk Menurut Kecamatan di Kabupaten Ngada, 2018
Population Distribution and Density by Subdistrict in Ngada Regency, 2018

| Kecamatan Subdistrict | Persentase Penduduk Percentage of Total Population | Kepadatan Penduduk per km² Population Density per sq.km | |
|--|---|---|--------------|
| <i>(1)</i> | <i>(2)</i> | <i>(3)</i> | |
| 1 | Aimere | 6,38 | 111,21 |
| 2 | Jerebuu | 4,31 | 107,16 |
| 3 | Inerie | 4,34 | 90,47 |
| 4 | Bajawa | 25,31 | 306,12 |
| 5 | Golewa | 12,82 | 264,58 |
| 6 | Golewa Selatan | 6,08 | 100,05 |
| 7 | Golewa Barat | 6,38 | 137,83 |
| 8 | Bajawa Utara | 6,80 | 65,50 |
| 9 | Soa | 8,80 | 155,67 |
| 10 | Riung | 9,16 | 45,02 |
| 11 | Riung Barat | 5,56 | 28,67 |
| 12 | Wolomeze | 4,04 | 63,15 |
| Ngada | | 100,00 | 99,45 |

Sumber: Proyeksi Penduduk Kabupaten Ngada 2010–2020
Source: *Ngada Regency Population Projection 2010–2020*

PENDUDUK DAN KETENAGAKERJAAN
POPULATION AND EMPLOYMENT

**Jumlah Penduduk Menurut Kelompok Umur dan Jenis Kelamin
 di Kabupaten Ngada, 2018**

Tabel
Table 3.1.4

Population by Age Group and Sex in Ngada Regency, 2018

| Kelompok Umur Age Group | Jenis Kelamin/Sex | | |
|----------------------------|-------------------|---------------------|-----------------|
| | Laki-Laki Male | Perempuan Female | Jumlah Total |
| (1) | (2) | (3) | (4) |
| 0-4 | 9 399 | 8 996 | 18 395 |
| 5-9 | 9 242 | 9 169 | 18 411 |
| 10-14 | 9 230 | 9 087 | 18 317 |
| 15-19 | 7 895 | 7 075 | 14 970 |
| 20-24 | 5 715 | 5 487 | 11 202 |
| 25-29 | 5 376 | 5 770 | 11 146 |
| 30-34 | 5 278 | 5 939 | 11 217 |
| 35-39 | 4 930 | 5 770 | 10 700 |
| 40-44 | 4 345 | 5 220 | 9 565 |
| 45-49 | 3 930 | 4 657 | 8 587 |
| 50-54 | 3 576 | 4 001 | 7 577 |
| 55-59 | 2 952 | 3 460 | 6 412 |
| 60-64 | 2 426 | 2 528 | 4 954 |
| 65+ | 4 391 | 5 352 | 9 743 |
| Jumlah/Total | 78 658 | 82 511 | 161 196 |

Sumber: Proyeksi Penduduk Kabupaten Ngada 2010-2020
 Source: Ngada Regency Population Projection 2010-2020

3.2 KETENAGAKERJAAN/EMPLOYMENT

Tabel 3.2.1 Penduduk Berumur 15 Tahun Keatas Menurut Kegiatan Utama Selama Seminggu Yang Lalu dan Jenis Kelamin, 2018
Table 3.2.1 Population 15 Year Of Age And Over By Type Of Activity During The Previous Week And Sex, 2018

| Kegiatan Seminggu Yang Lalu <i>Activity During The Previous Week</i> | Laki- Laki <i>Male</i> | Perempuan <i>Female</i> | <i>Laki-Laki+ Perempuan Male+Female</i> |
|---|------------------------------|----------------------------|---|
| (1) | (2) | (3) | (4) |
| I. Angkatan Kerja/ <i>Economically Active</i> | 39 076 | 36 331 | 75 407 |
| - Bekerja / <i>Working</i> | 38 288 | 35 527 | 73 815 |
| - Pengangguran/ <i>Not Working</i> | 788 | 804 | 1 592 |
| II. Bukan Angkatan Kerja/ <i>Non Economically Active</i> | 11 874 | 19 085 | 30 959 |
| - Sekolah / <i>Attending School</i> | 5 996 | 6 319 | 12 478 |
| - Mengurus RT/ <i>House-Keeping</i> | 2 225 | 9 670 | 11 895 |
| - Lainnya / <i>Others</i> | 3 653 | 3 096 | 6 749 |
| Jumlah / <i>Total</i> | 50 950 | 55 416 | 106 366 |
| Tingkat Partisipasi Angkatan Kerja <i>Economically Active Participation Rate</i> | 76.69 | 65.56 | 70.89 |
| Tingkat Pengangguran / <i>Unemployment Rate</i> | 2.02 | 2.21 | 2.11 |

Sumber: Survei Angkatan Kerja Nasional Agustus 2018

Source: 2018 August National Labor Force Survey

PENDUDUK DAN KETENAGAKERJAAN
POPULATION AND EMPLOYMENT

Tabel
Table 3.2.2

Jumlah Penduduk Berumur 15 Tahun Keatas Menurut Pendidikan Tertinggi yang Ditematkan dan Jenis Kegiatan Selama Seminggu yang Lalu di Kabupaten Ngada, 2018
Population Aged 15 Years and Over by Educational Attainment and Type of Activity During The Previous Week in Ngada Regency, 2018

| Pendidikan Tertinggi yang Ditematkan <i>Educational Attainment</i> | Jenis Kelamin / Sex | | Jumlah Total |
|---|--------------------------|----------------------------|---------------|
| | Laki-Laki <i>Male</i> | Perempuan <i>Female</i> | |
| (1) | (2) | (3) | (5) |
| Tidak/Belum Pernah Sekolah <i>No Schooling</i> | 0 | 339 | 339 |
| Tidak/Belum Tamat SD <i>Not Yet Completed Primary School</i> | 4 934 | 4 160 | 9 094 |
| Sekolah Dasar/ <i>Primary School</i> | 15 470 | 14 915 | 30 385 |
| Sekolah Menengah Pertama/ <i>Junior High School</i> | 4 886 | 4 183 | 9 069 |
| Sekolah Menengah Atas/ <i>Senior High School</i> | 5 108 | 3 918 | 9 026 |
| Sekolah Menengah Atas Kejuruan/ <i>Vacational Senior High</i> | 2 871 | 1 762 | 4 633 |
| Diploma I/II/III <i>Diploma I/II/III</i> | 922 | 1 545 | 2 467 |
| Universitas | 4 097 | 4 705 | 8 802 |
| Jumlah/ Total | 38 288 | 35 527 | 73 815 |

Sumber: Survei Angkatan Kerja Nasional Agustus 2018
 Source: 2018 August National Labor Force Survey

PENDUDUK DAN KETENAGAKERJAAN
POPULATION AND EMPLOYMENT

Jumlah Penduduk Berumur 15 Tahun Keatas yang Bekerja Selama Seminggu yang Lalu Menurut Kelompok Umur dan Jenis Kelamin di Kabupaten Ngada, 2018
Population Aged 15 Years and Over Who Worked During the Previous Week by Age Group and Sex in Ngada Regency, 2018

| Kelompok Umur <i>Age Group</i> | Jenis Kelamin/Sex | | |
|-----------------------------------|--------------------------|----------------------------|------------------------|
| | Laki-laki <i>Male</i> | Perempuan <i>Female</i> | Jumlah <i>Total</i> |
| (1) | (2) | (3) | (4) |
| 15-19 | 1 250 | 637 | 1 887 |
| 20-24 | 4 003 | 2 874 | 6 877 |
| 25-29 | 5 035 | 4 257 | 9 292 |
| 30-34 | 4 996 | 4 741 | 9 737 |
| 35-39 | 4 640 | 4 713 | 9 353 |
| 40-44 | 4 311 | 4 360 | 8 671 |
| 45-49 | 3 730 | 4 040 | 7 770 |
| 50-54 | 3 594 | 3 610 | 7 204 |
| 55-59 | 2 792 | 3 109 | 5 901 |
| 60+ | 3 937 | 3 186 | 7 123 |
| Jumlah/Total | 38 288 | 35 527 | 73 815 |

Sumber: Survei Angkatan Kerja Nasional Agustus 2018
Source: 2018 August National Labor Force Survey

PENDUDUK DAN KETENAGAKERJAAN
POPULATION AND EMPLOYMENT

Tabel 3.2.4 **Penduduk Berumur 15 Tahun Keatas Yang Bekerja Menurut Lapangan Usaha Utama dan Jenis Kelamin, 2018**
Table 3.2.4 **Population 15 Year Of Age And Over Who Worked During The Previous Week By Main Industry And Sex , 2018**

| | Lapangan Usaha Utama <i>Main Industry</i> | Laki-Laki <i>Male</i> | Perempuan <i>Female</i> | Jumlah <i>Total</i> |
|-------|--|---------------------------------|-----------------------------------|-------------------------------|
| | (1) | (2) | (3) | (4) |
| I. | Pertanian, kehutanan, dan perikanan | 20 487 | 20 613 | 41 100 |
| II. | Pertambangan dan penggalian; Pengadaan listrik, gas, dan air | 814 | 0 | 814 |
| III. | Industri pengolahan | 3 785 | 5 881 | 9 663 |
| IV. | Konstruksi | 3 182 | 0 | 3 182 |
| V. | Perdagangan | 1 812 | 2 153 | 3 965 |
| VI. | Transportasi dan pergudangan | 2 518 | 439 | 2 957 |
| VII. | Informasi & komunikasi; Jasa keuangan; dan Jasa perusahaan | 368 | 391 | 759 |
| VIII. | Administrasi pemerintahan | 3 208 | 1 816 | 5 024 |
| IX. | Jasa Pendidikan dan kesehatan | 1 661 | 3 962 | 5 623 |
| X. | Jasa lainnya | 453 | 272 | 725 |
| | Jumlah / Total | 38 288 | 35 527 | 73 812 |

Sumber: Survei Angkatan Kerja Nasional Agustus 2018
 Source: 2018 August National Labor Force Survey

PENDUDUK DAN KETENAGAKERJAAN
POPULATION AND EMPLOYMENT

Tabel
Table **3.2.5**

Penduduk Berumur 15 Tahun Keatas yang Bekerja Selama Seminggu yang Lalu Menurut Jam Pekerjaan Utama dan Jenis Kelamin di Kabupaten Ngada, 2018
Population Aged 15 Years and Over Who Worked During the Previous Week by Main Industry Hours and Sex in Ngada Regency, 2018

| Jam Kerja Work Hour | Laki-Laki Male | Perempuan Female | Jumlah Total |
|--------------------------------------|---------------------------------|-----------------------------------|-------------------------------|
| (1) | (2) | (3) | (4) |
| 0*) | 883 | 123 | 1 006 |
| 1-4 | 256 | 256 | 512 |
| 5-9 | 1 136 | 1 453 | 2589 |
| 10-14 | 895 | 2 915 | 3 810 |
| 15-19 | 2 752 | 2 530 | 5 282 |
| 20-24 | 5 728 | 6 610 | 12 338 |
| 25-34 | 9 558 | 7 426 | 16 984 |
| 35-44 | 11 290 | 10 892 | 22 182 |
| 45-54 | 4 722 | 2 056 | 6 778 |
| 55-59 | 351 | 475 | 826 |
| 60-74 | 717 | 708 | 1 425 |
| 75+ | 0 | 83 | 83 |
| Jumlah / Total | 38 288 | 35 527 | 73 815 |

Sumber: Survei Angkatan Kerja Nasional Agustus 2018
Source: 2018 August National Labor Force Survey

PENDUDUK DAN KETENAGAKERJAAN
POPULATION AND EMPLOYMENT

Tabel
Table 3.2.6 **Penduduk Berumur 15 Tahun Keatas Yang Bekerja Menurut Status Pekerjaan Utama dan Jenis Kelamin, 2018**
Population 15 Year Of Age And Over Who Worked During The Previous Week By Status of Main Industry And Sex, 2018

| Status Pekerjaan Utama <i>Employment Status</i> | Laki-Laki <i>Male</i> | Perempuan <i>Female</i> | Jumlah <i>Total</i> |
|---|---------------------------------|-----------------------------------|-------------------------------|
| (1) | (2) | (3) | (4) |
| 1. Berusaha Sendiri / <i>Self Employed (Own Account Worker)</i> | 5 030 | 3 900 | 8 930 |
| 2. Berusaha Dibantu Buruh/Pekerja Tidak Tetap / Pekerja Tidak Dibayar / <i>Employer Assisted By Temporary/Unpaid Workers</i> | 14 061 | 9 038 | 23 099 |
| 3. Berusaha Dibantu Buruh/Pekerja Tetap / <i>Employer Assisted By Permanent Workers</i> | 1 971 | 291 | 2 262 |
| 4. Buruh/Karyawan / <i>Employee</i> | 11 012 | 7 367 | 18 379 |
| 5. *Pekerja Bebas / <i>*Temporary Workers</i> | 1 467 | 1 925 | 3 392 |
| 6. Pekerja Tidak Dibayar / <i>Unpaid Worker</i> | 4 747 | 13 006 | 17 753 |
| Jumlah / Total | 38 288 | 35 527 | 73 815 |

*Terdiri dari pekerja bebas di pertanian dan pekerja bebas di non pertanian
Consist of agriculture temporary workers and non agriculture temporary workers

Sumber: Survei Angkatan Kerja Nasional Agustus 2018
 Source: 2018 August National Labor Force Survey

**PENDUDUK DAN KETENAGAKERJAAN
POPULATION AND EMPLOYMENT**

Tabel 3.2.7 **Pencari Kerja Terdaftar Menurut Tingkat Pendidikan dan Jenis Kelamin, 2018*)**
Tabl *Registered Work Seeker By Education Level And Sex, 2018*)*

| Tingkat Pendidikan <i>Education Level</i> | Laki-Laki <i>Male</i> | Perempuan <i>Female</i> | Jumlah <i>Total</i> |
|--|--------------------------|----------------------------|------------------------|
| (1) | (2) | (3) | (4) |
| 1. SD/Tidak Tamat SD <i>No Schooling / Not Yet Completed Primary School</i> | 0 | 9 | 9 |
| 2. SMP <i>Junior High School</i> | 0 | 3 | 3 |
| 3. SMU / SMK <i>Senior High School / Vocational Senior High School</i> | 22 | 57 | 79 |
| 4. Diploma I/II/III / Akademi <i>Diploma I/II/III / Academy</i> | 1 | 19 | 20 |
| 5. Universitas / University | 24 | 61 | 85 |
| Jumlah / Total | 47 | 149 | 196 |

Sumber: Dinas Transmigrasi dan Tenaga Kerja Kab.Ngada
Source: Labor, and Transmigration Service of Ngada
Ket: Termasuk Pencari Kerja Dari Luar Kabupaten

PENDUDUK DAN KETENAGAKERJAAN
POPULATION AND EMPLOYMENT

Pencari Kerja Terdaftar Menurut Kecamatan dan Jenis Kelamin, 2018

Tabel 3.2.8
Table

Registered Work Seeker by District and Sex, 2018

| | Kecamatan Subdistrict | Laki-Laki Male | Perempuan Female | Jumlah Total |
|-----------------------|----------------------------------|---------------------------|-----------------------------|-------------------------|
| | <i>(1)</i> | <i>(2)</i> | <i>(3)</i> | <i>(4)</i> |
| 1 | Aimere | 2 | 5 | 7 |
| 2 | Jerebuu | 2 | 4 | 6 |
| 3 | Inerie | 3 | 3 | 6 |
| 4 | Bajawa | 23 | 59 | 82 |
| 5 | Golewa | 3 | 12 | 15 |
| 6 | Golewa Selatan | 1 | 6 | 7 |
| 7 | Golewa Barat | 2 | 2 | 4 |
| 8 | Bajawa Utara | 0 | 12 | 12 |
| 9 | Soa | 5 | 18 | 23 |
| 10 | Riung | 2 | 16 | 18 |
| 11 | Riung Barat | 3 | 10 | 13 |
| 12 | Wolomeze | 1 | 2 | 3 |
| Jumlah / Total | | 47 | 149 | 196 |

Sumber : Dinas Transmigrasi dan Tenaga Kerja Kab.Ngada
 Source : Labor, and Transmigration Service of Ngada Regency

SOSIAL DAN KESEJAHTERAAN RAKYAT

Social and Welfare

4



1 dari **4**

penduduk berusia 7 - 24 tahun tidak bersekolah lagi

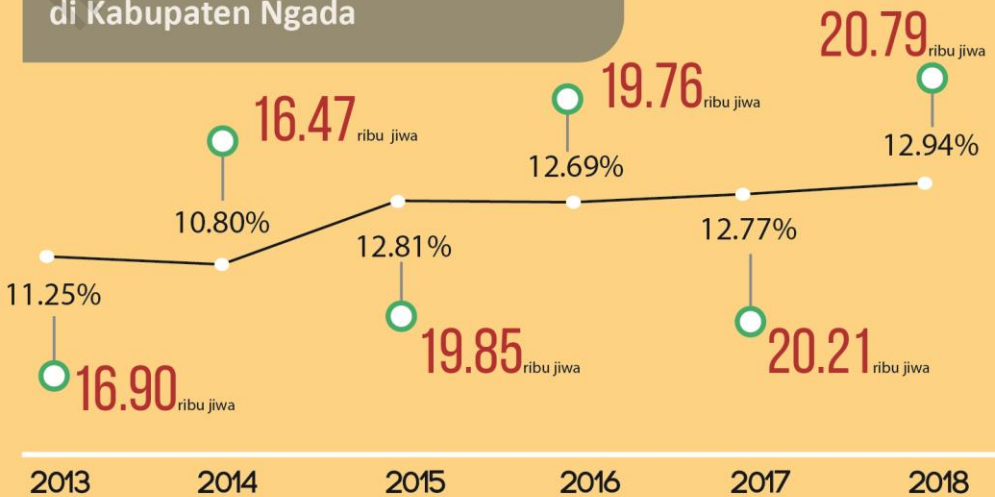
JUMLAH SEKOLAH

SD  181

SMP  63

SMA  26

Persentase Penduduk Miskin di Kabupaten Ngada



PENJELASAN TEKNIS

TECHNICAL NOTES

1. Tidak/belum pernah sekolah adalah mereka yang tidak pernah atau belum pernah terdaftar dan tidak pernah atau belum pernah aktif mengikuti pendidikan di suatu jenjang pendidikan formal maupun nonformal (Pake A/B/C). Termasuk juga yang tamat/belum tamat taman kanak-kanak tetapi tidak melanjutkan ke sekolah dasar.
 2. Masih bersekolah adalah mereka yang terdaftar dan aktif mengikuti pendidikan formal dan nonformal (Paket A, B, atau C), baik pendidikan dasar, menengah maupun pendidikan tinggi yang berada di bawah pengawasan Kemendiknas, Kemenag, Instansi Negeri lain maupun Instansi Swasta. Bagi mahasiswa yang sedang cuti dianggap masih bersekolah.
 3. Tidak bersekolah lagi adalah mereka yang pernah terdaftar dan aktif mengikuti pendidikan di suatu jenjang pendidikan formal dan nonformal (Paket A, B, atau C), tetapi pada saat pencacahan tidak lagi terdaftar dan tidak aktif mengikuti pendidikan.
1. *Not/never attending school is someone who has never attended or never been registered in formal education, such as primary, secondary and tertiary education, and non-formal educational, such as package A, B, or C. Those who just completed kindergarten are considered as never attended school.*
 2. *Attending school is someone who is currently attending primary, secondary or tertiary education, including package A, package B, or package C under the supervision of Ministry of National Education, Ministry of Religious Affairs, other state and private institutions.*
 3. *Not Attending school anymore is someone who is not currently attending school (formal and non-formal education).*

SOSIAL DAN KESEJAHTERAAN RAKYAT
SOCIAL AND WELFARE

4. Tamat sekolah adalah menyelesaikan pelajaran yang ditandai dengan lulus ujian akhir pada kelas atau tingkat terakhir suatu jenjang pendidikan di sekolah negeri maupun swasta dengan mendapatkan tanda tamat belajar/ijazah. Seseorang yang belum mengikuti pelajaran pada kelas tertinggi tetapi telah mengikuti ujian akhir dan lulus dianggap tamat sekolah.
 5. Dapat membaca dan menulis artinya dapat membaca dan menulis kata-kata/kalimat sederhana dengan suatu aksara tertentu.
 6. Sekolah adalah lembaga pendidikan formal yang dimulai dari pendidikan dasar, menengah, dan tinggi. Pendidikan yang dicatat adalah pendidikan formal berdasar kurikulum Kementerian Pendidikan Nasional, termasuk pendidikan yang diselenggarakan oleh pondok pesantren dengan memakai kurikulum Kementerian Pendidikan Nasional, seperti Madrasah Ibtidaiyah (MI), Madrasah Tsanawiyah (MTs), dan Madrasah Aliyah (MA). Pondok pesantren/madrasah diniyah adalah sekolah yang tidak memakai kurikulum dari
4. *Completed particular level of education is someone who has completed particular level of education in private or public school by owning certificate.*
 5. *Able to read and write is the ability to read and write at least a simple sentence.*
 6. *School is an education institution starting from primary, secondary and tertiary education. The education data recorded in the survey covering data on formal education based on the curriculum set up by Ministry of National Education including education carried out by Muslim Boarding School (Pondok Pesantren) implementing the Ministry of National Education curriculum, such as Madrasah Ibtidaiyah (Islamic Primary School), Madrasah Tsanawiyah (Islamic Junior High School), and Madrasah*

SOSIAL DAN KESEJAHTERAAN RAKYAT
SOCIAL AND WELFARE

| | | |
|----------------------------------|------------|---|
| Kementerian Pendidikan Nasional. | Pendidikan | <i>Aliyah (Islamic Senior High School). Pondok pesantren/madrasah diniyah (Islamic boarding school/Islamic school) is school which does not implement curriculum from the Ministry of National Education.</i> |
|----------------------------------|------------|---|

| | |
|---|---|
| 7. Madrasah Ibtidaiyah adalah lembaga pendidikan berciri khas Islam sederajat Sekolah Dasar. Madrasah Tsanawiyah adalah lembaga pendidikan berciri khas Islam sederajat Sekolah Menengah Pertama, Madrasah Aliyah adalah lembaga pendidikan berciri khas Islam sederajat Sekolah Menengah Atas (SMA). | 7. <i>Madrasah Ibtidaiyah is Islamic school at primary education. Madrasah Tsanawiyah is Islamic school at lower secondary education and Madrasah Aliyah is Islamic School at higher secondary education (SMA).</i> |
|---|---|

| | |
|---|--|
| 8. Rumah Sakit (RS) adalah tempat pemeriksaan dan perawatan kesehatan, biasanya berada di bawah pengawasan dokter/tenaga medis, termasuk rumah sakit khusus seperti rumah sakit perawatan paru-paru dan RS jantung. | 8. <i>Hospital is a place for health check, usually controlled/supervised by doctors/medical personnel. Including in this category are special hospitals such Lung Hospital and Coronary Hospital.</i> |
|---|--|

| | |
|---|--|
| 9. Rumah Sakit Bersalin/Rumah Bersalin adalah rumah sakit yang dilengkapi dengan fasilitas untuk melahirkan, pemeriksaan kehamilan, pemeriksaan ibu dan anak serta berada di bawah pengawasan dokter dan atau | 9. <i>Maternal Hospital/Maternal Health Care Centre is a hospital completed with health facilities for birth delivery, pregnancy check and consultation, and post-natal check, under the supervision</i> |
|---|--|

SOSIAL DAN KESEJAHTERAAN RAKYAT SOCIAL AND WELFARE

bidan senior.

of doctor and or senior midwives.

10. Poliklinik adalah tempat pemeriksaan kesehatan, biasanya tanpa fasilitas perawatan menginap, berada di bawah pengawasan dokter/tenaga medis, tidak termasuk klinik yang terdapat di puskesmas/rumah sakit. Poliklinik yang karena satu dan lain hal menyediakan tempat perawatan menginap, tetap digolongkan kedalam poliklinik (bukan rumah sakit).
10. *Polyclinic is a place for health check and consultation usually under the control of doctor/medical personnel without in-patient facilities, excluding clinic located in the public health centre (Puskesmas)/hospital. In the case of polyclinic that provides in-patient facilities due to a special reason, it remains to be classified as a polyclinic (not hospital).*
11. Puskesmas (Pusat Kesehatan Masyarakat) adalah unit pelayanan kesehatan milik pemerintah yang bertanggungjawab terhadap pelayanan kesehatan masyarakat untuk wilayah kecamatan, sebagian kecamatan, atau kelurahan. Tim Puskesmas sesuai jadwal dapat melakukan kegiatan Puskesmas Keliling ke tempat-tempat tertentu dalam wilayah kerjanya, untuk mendekatkan pelayanan dengan masyarakat.
11. *Public Health Centre (PHC) is a health centre provided by the government that is responsible for the delivery of health services to the community at the sub-district level, part of sub-district or villages. Officials in the PHC as scheduled can provide health services in their working areas in the effort of closing their services to the community through Mobile PHC program.*
12. Puskesmas Pembantu (Pustu) yaitu unit pelayanan kesehatan masyarakat yang membantu kegiatan Puskesmas di sebagian dari wilayah kerja. Pada beberapa daerah balai
12. *Subsidiary Public Health Centre is a health facility that assists the Public Health Centre in its part of working area. In several regions, health check points (Balai*

SOSIAL DAN KESEJAHTERAAN RAKYAT
SOCIAL AND WELFARE

pengobatan telah berubah fungsi menjadi Pustu walaupun papan nama masih tertulis balai pengobatan.

Pengobatan) has changes their status into Subsidiary Public health Centre, although their sign written in the board remains unchanged.

13. Apotik adalah tempat penjualan obat yang mempunyai izin operasi dari Departemen Kesehatan, u.p. Ditjen POM, di bawah pengawasan apoteker.

13. Pharmacy is a place of selling medicines having permit operation from the Department of Health, through Directorate General for Food and Medicine Supervision, under the control of pharmacist.

14. Imunisasi adalah memasukkan kuman atau racun penyakit tertentu yang sudah dilemahkan (vaksin) ke dalam tubuh dengan cara disuntik atau diminum (diteteskan dalam mulut) dengan maksud agar terjadi kekebalan tubuh terhadap penyakit tersebut.

14. Immunization is putting enervated microbe of a certain disease into human body by injection or drinking (dropping into mouth) to make the body immune to that disease.

15. Keluhan kesehatan adalah keadaan seseorang yang mengalami gangguan kesehatan atau kejiwaan, baik karena penyakit akut, penyakit kronis, kecelakaan, kriminal atau hal lain.

15. Health complaint is a condition where a person has health or mental problems because of acute illness, chronically illness, accident, crimes, or others.

16. Mengobati sendiri adalah upaya oleh art/keluargadengan melakukan pengobatan sendiri tanpa dating ke tempat fasilitas

16. Self treatment is an effort of household members/ family to have a health treatment by themselves without visiting

SOSIAL DAN KESEJAHTERAAN RAKYAT SOCIAL AND WELFARE

kesehatan atau memanggil dokter/petugas kesehatan ke rumahnya (misal minum obat modern, jamu, kerokan, kompres, kop, pijat) agar sembuh atau menjadi lebih ringan keluhan kesehatannya.

health facilities or a doctor/health personnel (for instance, by taking modern medicine, herb medicine, chief with a coin, compress, cupping suction, massage) in order to recover from illness or reduce the health complaint.

17. Luas lantai adalah luas lantai yang ditempati dan digunakan untuk keperluan sehari-hari (sebatas atap).

17. Floor area is the total area which is occupied and utilized daily.

18. Air leding adalah sumber air yang berasal dari air yang telah melalui proses penjernihan dan penyehatan sebelum dialirkan kepada konsumen melalui instalasi berupa saluran air. Sumber air ini biasanya diusahakan oleh PAM/PDAM/BPAM.

18. Pipe water is refined water distributed by water refinery company.

19. Sumur terlindung adalah air yang berasal dari dalam tanah yang digali dan lingkaran sumur tersebut dilindungi oleh tembok paling sedikit 0,8 meter di atas tanah dan 3 meter ke bawah tanah, serta ada lantai semen sejauh 1 meter dari lingkaran sumur.

19. Protected wells is water that comes from the soil were excavated and the circumference of the well was protected by walls at least 0.8 meters above ground and 3 meters underground, and cement floor as far as 1 meter from the well circumference.

20. Status penguasaan bangunan tempat tinggal milik sendiri

20. Own ownership property status is a status of dwelling

adalah jika tempat tinggal tersebut pada waktu pencacahan betul-betul sudah milik krt atau salah seorang art. Rumah yang dibeli secara angsuran melalui kredit bank atau rumah dengan status sewa beli dianggap rumah milik sendiri.

occupied belongs to the head of household or one of the household member. Houses bought through bank credit or houses with leasing status were also categorized as an own property.

21. Peristiwa tindak pidana yang dilaporkan ialah setiap peristiwa yang diterima kepolisian dari laporan masyarakat, atau peristiwa dimana pelakunya tertangkap tangan oleh kepolisian.

21. Reported crime incidence
Reported Crime Incidence includes all criminal cases reported and received by police office, and all crimes caught by police.

22. Jumlah tindak pidana menggambarkan jumlah kasus tindak pidana yang terjadi pada kurun waktu tertentu.

22. Crime total refers to the number of criminal cases occurring during a given period.

23. Resiko penduduk terjadi tindak pidana per 100.000 penduduk
 Jumlah peristiwa tindak pidana tahun t
 = ----- x
 100.000
 Jumlah penduduk tahun t

23. Crime Rate
Number of criminal cases year t
 = ----- x
100,000
Total population year t

24. Resiko penduduk terjadi tindak pidana per 100.000 mengindikasikan peluang penduduk berisiko terkena tindak pidana. Biasanya dinyatakan dalam setiap 100.000 penduduk.

24. Crime rate indicates the probability of population exposed to risk of crime, expressed in every 100,000 people.

SOSIAL DAN KESEJAHTERAAN RAKYAT
SOCIAL AND WELFARE

25. Selang waktu terjadi tindak pidana tahun t

$$= \frac{365 \times 24 \times 60 \times 60}{\text{Jumlah peristiwa tindak pidana tahun t}}$$
 x (detik)
 Selang waktu terjadi tindak pidana tahun t (crime clock) mengindikasikan selang waktu terjadinya satu tindak kejahatan dengan kejahatan yang lain.

25. *Crime Clock*

$$= \frac{365 \times 24 \times 60 \times 60}{\text{Number of criminal cases year t}} \times$$
 (second)
Crime clock indicates the time interval of occurrence between one crime to another crime.

26. Persentase penyelesaian tindak pidana

$$= \frac{\text{Jumlah peristiwa tindak pidana yang diselesaikan}}{\text{Jumlah peristiwa tindak pidana yang dilaporkan}} \times 100\%$$
 Persentase Penyelesaian Peristiwa Tindak Pidana menyatakan persentase penyelesaian tindak pidana oleh polisi. Suatu tindak pidana dinyatakan sebagai kasus yang selesai di tingkat kepolisian, apabila:
 1. berkas perkaranya sudah siap untuk diserahkan atau telah diserahkan kepada kejaksaan;
 2. dalam hal delik aduan, pengaduannya dicabut dalam tenggang waktu yang telah ditentukan menurut undang-undang;
 3. telah diselesaikan oleh kepolisian berdasarkan azas Plichtmatigheid (kewajiban

26. *Crime Clearance*

$$= \frac{\text{Number of cleared criminal cases}}{\text{Number of reported criminal cases}} \times 100\%$$
Clearance Rate refers to percentage of crime clearance by police. A criminal case is categorized as a cleared case by police, if:
 1. All documents are ready to submit or already submitted to justice court;
 2. In the case of attense that warrants complaint, the complaint was withdraw within a given period state in the law;
 3. The case was cleared by police based on the principle of plichmatigheid (obligation on the basis of law outhority);
 4. The case was not the responsibility of police office;
 5. The suspect died;

- berdasarkan kewenangan hukum);
4. kasus yang dimaksud tidak termasuk kompetensi kepolisian;
5. tersangka meninggal dunia;
6. kasus kadaluwarsa.
6. *The case was out of date.*
27. Bencana alam: adalah bencana yang diakibatkan oleh peristiwa atau serangkaian peristiwa yang disebabkan oleh alam, antara lain berupa gempa bumi, tsunami, gunung meletus, banjir kekeringan, angin topan dan tanah longsor (UU No. 24 Tahun 2007).
27. *Natural disaster: is a disaster that is caused by a natural occurrence or a series of natural occurrences that includes earthquake, tsunami, volcanic eruption, flood, drought, cyclone, and landslide (Law No. 24 of 2007).*
28. Penduduk miskin adalah penduduk yang memiliki rata-rata pengeluaran per kapita per bulan di bawah Garis kemiskinan.
28. *The poor are the people who have an average per capita expenditure per month under the poverty line.*
29. Garis Kemiskinan : Tingkat minimum pendapatan yang dianggap perlu dipenuhi untuk memperoleh standar hidup yang mencukupi di suatu negara
29. *Poverty Line: The minimum level of income deemed to be fulfilled to obtain an adequate standard of living in a country.*
30. Kesejahteraan hasil PBDT 2015 :
30. *Welfare Criteria Based PBDT 2015:*
- Desil 1 (kondisi kesejahteraan sampai dengan 10% terendah di Indonesia)
 - Desil 2 (kondisi kesejahteraan antara 11% - 20% terendah di Indonesia)
 - Desil 1 (welfare conditions of up to 10% of the lowest in Indonesia)
 - Desil 2 (welfare conditions between 11% - 20% of the lowest in Indonesia)

SOSIAL DAN KESEJAHTERAAN RAKYAT ***SOCIAL AND WELFARE***

- Desil 3 (kondisi kesejahteraan antara 21% - 30% terendah di Indonesia)
- Desil 4 (kondisi kesejahteraan antara 31% - 40% terendah di Indonesia)
- Desil 3 (welfare conditions between 21% - 30% of the lowest in Indonesia)
- Desil 4 (welfare conditions between 31% - 40% of the lowest in Indonesia)

<https://ngadakab.bps.go.id>

4.1 PENDIDIKAN/EDUCATION

Persentase Penduduk Usia 7–24 Tahun Menurut Jenis Kelamin dan Status Partisipasi Sekolah di Kabupaten

Tabel 4.1.1 Ngada, 2018
Table Percentage of Population Aged 7-24 Years by Sex, Age Group, and School Participation in Ngada Regency, 2018

| Status Partisipasi Sekolah <i>School Attendance Status</i> | Laki- Laki <i>Male</i> | Perempuan <i>Female</i> | Total |
|---|---------------------------|----------------------------|------------|
| (1) | (2) | (3) | (4) |
| Tidak/ Belum Pernah Sekolah <i>Never Attended School</i> | 0 | 0,28 | 0,14 |
| Masih Sekolah <i>Attending School</i> | 73,51 | 76,78 | 75,17 |
| Tidak Bersekolah Lagi <i>Not Attending School Anymore</i> | 26,49 | 22,93 | 24,69 |
| Jumlah / Total | 100 | 100 | 100 |

Sumber: Survei Sosial Ekonomi Nasional Kor, Maret 2018

Source: National Socio Economic Survey kor, March 2018

SOSIAL DAN KESEJAHTERAAN RAKYAT
SOCIAL AND WELFARE

Tabel 4.1.2 Angka Partisipasi Murni (APM) Menurut Jenjang Pendidikan dan Jenis Kelamin di Kabupaten Ngada, 2018
Net Enrollment Rate by Educational Level and Sex in Ngada Regency, 2018

| Jenjang Pendidikan | | APM | | |
|--------------------|-------|-----------|-----------|--------|
| | | Laki-Laki | Perempuan | Total |
| (1) | | (2) | (3) | (4) |
| 1 | SD | 100,00 | 100,00 | 100,00 |
| 2 | SMP | 82,52 | 71,21 | 77,31 |
| 3 | SMA | 54,13 | 68,18 | 60,69 |
| 4 | SD + | 100,00 | 100,00 | 100,00 |
| 5 | SMP + | 82,52 | 71,21 | 77,31 |
| 6 | SMA + | 54,13 | 68,18 | 60,69 |

Sumber : Survei Sosial Ekonomi Nasional (Susenas) 2018
 Source : National Socio Economic Survey, 2018

Jumlah Sekolah, Murid, Guru, dan Rasio Murid-Guru Sekolah Dasar (SD) Menurut Kecamatan di Kabupaten Ngada, 2018/2019

Tabel 4.1.3
Table

Number of Schools, Pupils, Teachers, and School-Teacher Ratio of Primary School by SubSubdistrict in Ngada Regency, 2018/2019

| Kecamatan <i>Subdistrict</i> | SD NEGERI /INPRES <i>State/Inpres Primary School</i> | | | |
|---------------------------------|---|-------------------------|------------------------|---------------------|
| | Sekolah <i>Schools</i> | Guru <i>Teachers</i> | Murid <i>Pupils</i> | Ratio Murid-Guru |
| (1) | (2) | (3) | (4) | (5) |
| 1 Aimere | 7 | 70 | 1 024 | 14,63 |
| 2 Jerebuu | 7 | 64 | 598 | 9,34 |
| 3 Inerie | 7 | 61 | 589 | 9,66 |
| 4 Bajawa | 14 | 159 | 2 619 | 16,47 |
| 5 Golewa | 12 | 118 | 1 690 | 14,32 |
| 6 Golewa Selatan | 7 | 63 | 844 | 13,40 |
| 7 Golewa Barat | 9 | 84 | 1 100 | 13,10 |
| 8 Bajawa Utara | 9 | 77 | 961 | 12,48 |
| 9 Soa | 8 | 80 | 1 062 | 13,28 |
| 10 Riung | 14 | 118 | 1 199 | 10,16 |
| 11 Riung Barat | 13 | 91 | 921 | 10,12 |
| 12 Wolomeze | 6 | 54 | 612 | 11,33 |
| Jumlah / Total | 113 | 1 039 | 13 219 | 12,72 |

Bersambung ke hal berikut / *continued to next page...*

SOSIAL DAN KESEJAHTERAAN RAKYAT
SOCIAL AND WELFARE

Lanjutan Tabel / Continued Table 4.1.3

| Kecamatan Subdistrict | | SD SWASTA | | | |
|----------------------------------|----------------|-------------------------------|--------------------------|-------------------------|-----------------------------|
| | | Private Primary School | | | |
| | | Sekolah Schools | Guru Teachers | Murid Pupils | Ratio Murid-Guru |
| <i>(1)</i> | <i>(6)</i> | <i>(7)</i> | <i>(8)</i> | <i>(9)</i> | |
| 1 | Aimere | 5 | 33 | 410 | 12,42 |
| 2 | Jerebuu | 4 | 33 | 492 | 14,91 |
| 3 | Inerie | 5 | 37 | 406 | 10,97 |
| 4 | Bajawa | 11 | 131 | 2 349 | 17,93 |
| 5 | Golewa | 5 | 46 | 640 | 13,91 |
| 6 | Golewa Selatan | 7 | 52 | 724 | 13,92 |
| 7 | Golewa Barat | 3 | 27 | 391 | 14,48 |
| 8 | Bajawa Utara | 4 | 36 | 555 | 15,42 |
| 9 | Soa | 6 | 56 | 884 | 15,79 |
| 10 | Riung | 4 | 34 | 575 | 16,91 |
| 11 | Riung Barat | 4 | 27 | 307 | 11,37 |
| 12 | Wolomeze | 4 | 33 | 415 | 12,58 |
| Jumlah / Total | | 62 | 545 | 8 148 | 14,95 |

Sumber : Dinas Pendidikan, Kebudayaan, Pemuda dan Olah Raga Kab. Ngada
 Source : Education, Culture, Youth and Sports Service of Ngada

SOSIAL DAN KESEJAHTERAAN RAKYAT
SOCIAL AND WELFARE

Tabel
Table 4.1.4

**Jumlah Sekolah, Murid, Guru, dan Rasio Murid-Guru
Madrasah Ibtidaiyah (MI) Menurut Kecamatan di
Kabupaten Ngada, 2018/2019**
**Number of Schools, Pupils, Teachers, and School-Teacher
Ratio of Madrasah Ibtidaiyah (MI) by SubSubdistrict in
Ngada Regency, 2018/2019**

| Kecamatan Subdistrict | Sekolah Schools | Guru Teachers | Murid Pupils | Rasio Murid- Guru |
|----------------------------------|----------------------------|--------------------------|-------------------------|------------------------------|
| (1) | (2) | (3) | (4) | (5) |
| 1 Aimere | 0 | 0 | 0 | 0 |
| 2 Jerebuu | 0 | 0 | 0 | 0 |
| 3 Inerie | 0 | 0 | 0 | 0 |
| 4 Bajawa | 1 | 13 | 204 | 15,69 |
| 5 Golewa | 0 | 0 | 0 | 0 |
| 6 Golewa Selatan | 1 | 13 | 150 | 11,54 |
| 7 Golewa Barat | 0 | 0 | 0 | 0 |
| 8 Bajawa Utara | 0 | 0 | 0 | 0 |
| 9 Soa | 0 | 0 | 0 | 0 |
| 10 Riung | 4 | 43 | 282 | 6,56 |
| 11 Riung Barat | 0 | 0 | 0 | 0 |
| 12 Wolomeze | 0 | 0 | 0 | 0 |
| Jumlah / Total | 6 | 69 | 636 | 9,22 |

Sumber : Departemen Agama Kab. Ngada

Source : Departement of Religions of Ngada

SOSIAL DAN KESEJAHTERAAN RAKYAT
SOCIAL AND WELFARE

Tabel 4.1.5 Jumlah Sekolah, Murid, Guru, dan Rasio Murid-Guru Sekolah Menengah Pertama Menurut Kecamatan di Kabupaten Ngada, 2018/2019
Number of Schools, Pupils, Teachers, and School-Teacher Ratio of Junior High Schools by SubSubdistrict in Ngada Regency, 2018/2019

| Kecamatan Subdistrict | SLTP NEGERI State Junior High School | | | |
|--------------------------|---|------------------|-----------------|----------------------|
| | Sekolah Schools | Guru Teachers | Murid Pupils | Rasio Murid- Guru |
| | (1) | (2) | (3) | (4) |
| 1 Aimere | 4 | 52 | 669 | 12,87 |
| 2 Jerebuu | 3 | 25 | 287 | 11,48 |
| 3 Inerie | 3 | 38 | 511 | 13,45 |
| 4 Bajawa | 6 | 122 | 2 196 | 18,00 |
| 5 Golewa | 3 | 56 | 666 | 11,89 |
| 6 Golewa Selatan | 4 | 40 | 494 | 12,35 |
| 7 Golewa Barat | 3 | 44 | 524 | 11,91 |
| 8 Bajawa Utara | 4 | 45 | 597 | 13,27 |
| 9 Soa | 4 | 53 | 744 | 14,04 |
| 10 Riung | 4 | 59 | 575 | 9,75 |
| 11 Riung Barat | 4 | 38 | 484 | 12,74 |
| 12 Wolomeze | 4 | 42 | 417 | 9,93 |
| Jumlah / Total | 46 | 614 | 8 164 | 13,30 |

Bersambung ke hal berikut / *continued to next page...*

Lanjutan Tabel / Continued Table 4.1.5

| Kecamatan Subdistrict | SLTP SWASTA | | | |
|--------------------------|----------------------------|------------------|-----------------|---------------------|
| | Private Junior High School | | | |
| | Sekolah Schools | Guru Teachers | Murid Pupils | Rasio Murid-Guru |
| (1) | (6) | (7) | (8) | (9) |
| 1 Aimere | 0 | 0 | 0 | 0 |
| 2 Jerebuu | 1 | 8 | 130 | 16,25 |
| 3 Inerie | 0 | 0 | 0 | 0 |
| 4 Bajawa | 3 | 40 | 564 | 14,1 |
| 5 Golewa | 4 | 50 | 930 | 18,6 |
| 6 Golewa Selatan | 1 | 10 | 148 | 14,8 |
| 7 Golewa Barat | 0 | 0 | 0 | 0 |
| 8 Bajawa Utara | 0 | 0 | 0 | 0 |
| 9 Soa | 1 | 19 | 292 | 15,37 |
| 10 Riung | 2 | 16 | 225 | 14,06 |
| 11 Riung Barat | 1 | 15 | 130 | 8,67 |
| 12 Wolomeze | 0 | 0 | 0 | 0 |
| Jumlah / Total | 13 | 158 | 2 419 | 15,31 |

Sumber : Dinas Pendidikan, Kebudayaan, Pemuda dan Olah Raga Kab. Ngada
Source : Education, Culture, Youth and Sports Service of Ngada

SOSIAL DAN KESEJAHTERAAN RAKYAT
SOCIAL AND WELFARE

Tabel 4.1.6 Jumlah Sekolah, Murid, Guru, dan Rasio Murid-Guru Madrasah Tsanawiyah (MTs) Menurut Kecamatan di Kabupaten Ngada, 2018/2019
Number of Schools, Pupils, Teachers, and School-Teacher Ratio of Madrasah Tsanawiyah (MTs) by SubSubdistrict in Ngada Regency, 2018/2019

| | Kecamatan Subdistrict | Sekolah Schools | Guru Teachers | Murid Pupils | Rasio Murid-Guru |
|-----------------------|----------------------------------|----------------------------|--------------------------|-------------------------|-----------------------------|
| | (1) | (2) | (3) | (4) | (5) |
| 1 | Aimere | 0 | 0 | 0 | 0 |
| 2 | Jerebuu | 0 | 0 | 0 | 0 |
| 3 | Inerie | 0 | 0 | 0 | 0 |
| 4 | Bajawa | 0 | 0 | 0 | 0 |
| 5 | Golewa | 0 | 0 | 0 | 0 |
| 6 | Golewa Selatan | 1 | 10 | 63 | 6,30 |
| 7 | Golewa Barat | 0 | 0 | 0 | 0 |
| 8 | Bajawa Utara | 0 | 0 | 0 | 0 |
| 9 | Soa | 0 | 0 | 0 | 0 |
| 10 | Riung | 3 | 41 | 211 | 5,15 |
| 11 | Riung Barat | 0 | 0 | 0 | 0 |
| 12 | Wolomeze | 0 | 0 | 0 | 0 |
| Jumlah / Total | | 4 | 51 | 274 | 5,37 |

Sumber : Departemen Agama Kab. Ngada
 Source : *Departement of Religions of Ngada*

Jumlah Sekolah, Murid, Guru, dan Rasio Murid-Guru Sekolah Menengah Atas Menurut Kecamatan di Kabupaten Ngada, 2018/2019
Number of Schools, Pupils, Teachers, and School-Teacher Ratio of Senior High Schools by SubSubdistrict in Ngada Regency, 2018/2019

| Kecamatan Subdistrict | SLTA NEGERI State Senior High School | | | |
|--------------------------|---|------------------|-----------------|---------------------|
| | Sekolah Schools | Guru Teachers | Murid Pupils | Rasio Murid-Guru |
| (1) | (2) | (3) | (4) | (5) |
| 1 Aimere | 1 | 45 | 431 | 9,58 |
| 2 Jerebuu | 0 | 0 | 0 | 0 |
| 3 Inerie | 1 | 7 | 174 | 24,86 |
| 4 Bajawa | 2 | 80 | 1231 | 15,39 |
| 5 Golewa | 1 | 15 | 226 | 15,07 |
| 6 Golewa Selatan | 1 | 12 | 145 | 12,08 |
| 7 Golewa Barat | 1 | 43 | 643 | 14,95 |
| 8 Bajawa Utara | 0 | 0 | 0 | 0 |
| 9 Soa | 1 | 39 | 724 | 18,56 |
| 10 Riung | 0 | 0 | 0 | 0 |
| 11 Riung Barat | 1 | 32 | 321 | 10,03 |
| 12 Wolomeze | 0 | 0 | 0 | 0 |
| Jumlah / Total | 9 | 273 | 3895 | 14,27 |

Bersambung ke hal berikut / *continued to next page...*

SOSIAL DAN KESEJAHTERAAN RAKYAT
SOCIAL AND WELFARE

Lanjutan Tabel / Continued Table 4.1.7

| Kecamatan Subdistrict | | SLTA SWASTA Private Senior High School | | | |
|--------------------------|----------------|---|------------------|-----------------|---------------------|
| | | Sekolah Schools | Guru Teachers | Murid Pupils | Rasio Murid-Guru |
| (1) | | (6) | (7) | (8) | (9) |
| 1 | Aimere | 0 | 0 | 0 | 0 |
| 2 | Jerebuu | 0 | 0 | 0 | 0 |
| 3 | Inerie | 0 | 0 | 0 | 0 |
| 4 | Bajawa | 1 | 43 | 997 | 23,19 |
| 5 | Golewa | 2 | 43 | 646 | 15,02 |
| 6 | Golewa Selatan | 0 | 0 | 0 | 0 |
| 7 | Golewa Barat | 0 | 0 | 0 | 0 |
| 8 | Bajawa Utara | 0 | 0 | 0 | 0 |
| 9 | Soa | 0 | 0 | 0 | 0 |
| 10 | Riung | 1 | 18 | 225 | 12,50 |
| 11 | Riung Barat | 0 | 0 | 0 | 0 |
| 12 | Wolomeze | 0 | 0 | 0 | 0 |
| Jumlah / Total | | 4 | 104 | 1 868 | 17,96 |

Sumber : Dinas Pendidikan, Kebudayaan, Pemuda dan Olah Raga Kab. Ngada
 Source : Education, Culture, Youth and Sports Service of Ngada

Jumlah Sekolah, Murid, Guru, dan Rasio Murid-Guru Sekolah Menengah Kejuruan Menurut Kecamatan di Kabupaten Ngada, 2018/2019
Number of Schools, Pupils, Teachers, and School-Teacher Ratio of Vocational High Schools by SubSubdistrict in Ngada Regency, 2018/2019

| Kecamatan Subdistrict | | SMK NEGERI State Vocational High School | | | |
|--------------------------|----------------|--|------------------|-----------------|---------------------|
| | | Sekolah Schools | Guru Teachers | Murid Pupils | Rasio Murid-Guru |
| (1) | | (2) | (3) | (4) | (5) |
| 1 | Aimere | 1 | 29 | 308 | 10,62 |
| 2 | Jerebuu | 1 | 12 | 78 | 6,50 |
| 3 | Inerie | 0 | 0 | 0 | 0 |
| 4 | Bajawa | 0 | 0 | 0 | 0 |
| 5 | Golewa | 0 | 0 | 0 | 0 |
| 6 | Golewa Selatan | 0 | 0 | 0 | 0 |
| 7 | Golewa Barat | 0 | 0 | 0 | 0 |
| 8 | Bajawa Utara | 1 | 25 | 117 | 4,68 |
| 9 | Soa | 0 | 0 | 0 | 0 |
| 10 | Riung | 1 | 33 | 123 | 3,73 |
| 11 | Riung Barat | 0 | 0 | 0 | 0 |
| 12 | Wolomeze | 0 | 0 | 0 | 0 |
| Jumlah / Total | | 4 | 99 | 626 | 6,32 |

Bersambung ke hal berikut / *continued to next page...*

SOSIAL DAN KESEJAHTERAAN RAKYAT
SOCIAL AND WELFARE

Lanjutan Tabel / Continued Table 4.1.8

| Kecamatan Subdistrict | | SMK SWASTA | | | |
|----------------------------------|----------------|---------------------------------------|-----------------|---------------|-------------------|
| | | Private Vocational High School | | | |
| | | Sekolah | Guru | Murid | Rasio |
| | | Schools | Teachers | Pupils | Murid-Guru |
| <i>(1)</i> | | <i>(6)</i> | <i>(7)</i> | <i>(8)</i> | <i>(9)</i> |
| 1 | Aimere | 0 | 0 | 0 | 0 |
| 2 | Jerebuu | 0 | 0 | 0 | 0 |
| 3 | Inerie | 1 | 8 | 24 | 3,00 |
| 4 | Bajawa | 2 | 74 | 1314 | 17,77 |
| 5 | Golewa | 1 | 8 | 43 | 5 |
| 6 | Golewa Selatan | 0 | 0 | 0 | 0 |
| 7 | Golewa Barat | 1 | 9 | 106 | 11,78 |
| 8 | Bajawa Utara | 0 | 0 | 0 | 0 |
| 9 | Soa | 2 | 19 | 99 | 5,21 |
| 10 | Riung | 0 | 0 | 0 | 0 |
| 11 | Riung Barat | 0 | 0 | 0 | 0 |
| 12 | Wolomeze | 1 | 5 | 68 | 13,60 |
| Jumlah / Total | | 8 | 123 | 1654 | 13,45 |

Sumber : Dinas Pendidikan, Kebudayaan, Pemuda dan Olah Raga Kab. Ngada
 Source : Education, Culture, Youth and Sports Service of Ngada

Tabel 4.1.9 Jumlah Sekolah, Murid, Guru, dan Rasio Murid-Guru Sekolah Madrasah Aliyah (MA) Menurut Kecamatan di Kabupaten Ngada, 2018/2019
Number of Schools, Pupils, Teachers, and School-Teacher Ratio of Senior High School by SubSubdistrict in Ngada Regency, 2018/2019

| Kecamatan <i>Subdistrict</i> | Sekolah <i>School</i> | Guru <i>Teachers</i> | Murid <i>Pupils</i> | Rasio Murid- Guru |
|---------------------------------|--------------------------|-------------------------|------------------------|----------------------|
| (1) | (2) | (3) | (4) | (5) |
| 1 Aimere | 0 | 0 | 0 | 0 |
| 2 Jerebuu | 0 | 0 | 0 | 0 |
| 3 Inerie | 0 | 0 | 0 | 0 |
| 4 Bajawa | 0 | 0 | 0 | 0 |
| 5 Golewa | 0 | 0 | 0 | 0 |
| 6 Golewa Selatan | 0 | 0 | 0 | 0 |
| 7 Golewa Barat | 0 | 0 | 0 | 0 |
| 8 Bajawa Utara | 0 | 0 | 0 | 0 |
| 9 Soa | 0 | 0 | 0 | 0 |
| 10 Riung | 1 | 26 | 199 | 7,65 |
| 11 Riung Barat | 0 | 0 | 0 | 0 |
| 12 Wolomeze | 0 | 0 | 0 | 0 |
| Jumlah / Total | 1 | 26 | 199 | 7,65 |

Sumber : Departemen Agama Kab. Ngada

Source : Department of Religions of Ngada

SOSIAL DAN KESEJAHTERAAN RAKYAT
SOCIAL AND WELFARE

Banyaknya Murid Peserta UN dan Kelulusan
Menurut Kecamatan dan Jenjang Pendidikan, 2018

Tabel 4.1.10
Table

| Kecamatan <i>Subdistrict</i> | SD / MI | | SMP / MTs | |
|------------------------------|--------------|-------------|--------------|-------------|
| | Peserta | Lulus | Peserta | Lulus |
| (1) | (2) | (3) | (4) | (5) |
| 1 Aimere | 259 | 100% | 203 | 100% |
| 2 Jerebuu | 175 | 100% | 129 | 100% |
| 3 Inerie | 168 | 100% | 167 | 100% |
| 4 Bajawa | 876 | 100% | 835 | 100% |
| 5 Golewa | 375 | 100% | 548 | 100% |
| 6 Golewa Selatan | 306 | 100% | 178 | 100% |
| 7 Golewa Barat | 256 | 100% | 155 | 100% |
| 8 Bajawa Utara | 258 | 100% | 226 | 100% |
| 9 Soa | 377 | 100% | 309 | 100% |
| 10 Riung | 324 | 100% | 316 | 100% |
| 11 Riung Barat | 269 | 100% | 208 | 100% |
| 12 Wolomeze | 198 | 100% | 107 | 100% |
| Kab. Ngada | 3 841 | 100% | 3 381 | 100% |

Bersambung ke hal berikut / Continued to next page...

Lanjutan Tabel / Continued Table 4.1.10

| Kecamatan <i>Subdistrict</i> | SMA / MA | | SMK | |
|---------------------------------|----------|-------|---------|-------|
| | Peserta | Lulus | Peserta | Lulus |
| (1) | (6) | (7) | (8) | (9) |
| 1 Aimere | ... | ... | ... | ... |
| 2 Jerebuu | ... | ... | ... | ... |
| 3 Inerie | ... | ... | ... | ... |
| 4 Bajawa | ... | ... | ... | ... |
| 5 Golewa | ... | ... | ... | ... |
| 6 Golewa Selatan | ... | ... | ... | ... |
| 7 Golewa Barat | ... | ... | ... | ... |
| 8 Bajawa Utara | ... | ... | ... | ... |
| 9 Soa | ... | ... | ... | ... |
| 10 Riung | ... | ... | ... | ... |
| 11 Riung Barat | ... | ... | ... | ... |
| 12 Wolomeze | ... | ... | ... | ... |
| Kab. Ngada | ... | ... | ... | ... |

Sumber :

SOSIAL DAN KESEJAHTERAAN RAKYAT
SOCIAL AND WELFARE

4.2 KESEHATAN/HEALTH

Tabel 4.2.1 Jumlah Fasilitas Kesehatan di Kabupaten Ngada, 2018
Table Number of Health Facilities in Ngada Regency, 2018

| Kecamatan Subdistrict | Rumah Sakit Hospital | Rumah Bersalin Maternity Hospital | PUSKESMAS Community Health Center | POSYANDU Integrated Post | BALAI PENGOBATAN Health Service House | POLINDES |
|----------------------------------|---------------------------------|--|--|-------------------------------------|--|-----------------|
| <i>(1)</i> | <i>(2)</i> | <i>(3)</i> | <i>(4)</i> | <i>(5)</i> | <i>(6)</i> | <i>(7)</i> |
| 1 Aimere | 0 | 0 | 1 | 21 | 0 | 3 |
| 2 Jerebuu | 0 | 0 | 2 | 20 | 0 | 5 |
| 3 Inerie | 0 | 0 | 1 | 16 | 0 | 2 |
| 4 Bajawa | 1 | 0 | 3 | 64 | 0 | 7 |
| 5 Golewa | 0 | 0 | 2 | 33 | 1 | 3 |
| 6 Golewa Selatan | 0 | 0 | 2 | 23 | 0 | 4 |
| 7 Golewa Barat | 0 | 0 | 1 | 25 | 1 | 5 |
| 8 Bajawa Utara | 0 | 0 | 1 | 30 | 0 | 2 |
| 9 Soa | 0 | 0 | 1 | 22 | 1 | 2 |
| 10 Riung | 0 | 0 | 2 | 52 | 0 | 7 |
| 11 Riung Barat | 0 | 0 | 2 | 34 | 0 | 3 |
| 12 Wolomeze | 0 | 0 | 1 | 17 | 0 | 2 |
| Jumlah / Total | 1 | 0 | 19 | 357 | 3 | 45 |

Sumber : Dinas Kesehatan Kab. Ngada
 Source : Health Service of Ngada

**Banyaknya Tenaga Pelayanan Kesehatan Menurut Status
Tenaga Kesehatan Dirinci Per Kecamatan di Kabupaten
Ngada, 2018**
Table **Number of Health Personnel Service by Health Personnel
Status and Subdistrict in Ngada Regency, 2018**

| Kecamatan Subdistrict | Tenaga Medis | | | | | Tenaga Nonmedis | | | |
|--------------------------|------------------|------------------|-------------------|-----------|-----------|--------------------|-----------|-------------------------|--|
| | Dokter Doctor | Perawat Nurse | Bidan Midwives | Farmasi | Ahli Gizi | Teknisi Medis*) | Sanitasi | Kesehatan Masyarakat | |
| (1) | (2) | (3) | (4) | (5) | (6) | (7) | (8) | (9) | |
| 1 Aimere | 2 | 18 | 9 | 3 | 1 | 2 | 2 | 3 | |
| 2 Jerebuu | 2 | 7 | 6 | 1 | 0 | 2 | 3 | 1 | |
| 3 Inerie | 1 | 4 | 7 | 1 | 0 | 2 | 1 | 0 | |
| 4 Bajawa | 5 | 22 | 18 | 4 | 2 | 22 | 4 | 6 | |
| 5 Golewa | 2 | 16 | 9 | 3 | 1 | 3 | 1 | 4 | |
| 6 Golewa Selatan | 2 | 9 | 5 | 1 | 0 | 1 | 2 | 1 | |
| 7 Golewa Barat | 1 | 10 | 5 | 1 | 1 | 1 | 2 | 1 | |
| 8 Bajawa Utara | 1 | 9 | 2 | 1 | 1 | 1 | 1 | 1 | |
| 9 Soa | 2 | 21 | 9 | 2 | 0 | 5 | 1 | 2 | |
| 10 Riung | 3 | 11 | 6 | 2 | 1 | 3 | 2 | 0 | |
| 11 Riung Barat | 2 | 7 | 3 | 1 | 1 | 0 | 1 | 1 | |
| 12 Wolomeze | 1 | 6 | 2 | 1 | 1 | 1 | 2 | 1 | |
| Jumlah / Total | 24 | 140 | 81 | 21 | 9 | 43 | 22 | 21 | |

*) Termasuk yang ada di RSUD Bajawa

*) Termasuk Rekam Medis, Teknik Gigi, Terapis Gigi & Mulut, Pelayanan Darah, dan Anastesi

Sumber : Dinas Kesehatan Kab. Ngada

Source : Health Service of Ngada

SOSIAL DAN KESEJAHTERAAN RAKYAT
SOCIAL AND WELFARE

Jumlah Dokter Spesialis, Dokter Umum, dan Dokter Gigi Menurut Sarana Pelayanan Kesehatan di Kabupaten Ngada, 2018
Tabel 4.2.3
Table Number of Specialist Doctor, Generalist Doctor, and Dentist by Type of Health Facility in Ngada Regency, 2018

| Unit Kerja Work Unit | Dokter Spesialis Specialist Doctors | Dokter Umum Generalist Doctors | Dokter Gigi Dentist |
|---------------------------------|--|---|--------------------------------|
| <i>(1)</i> | <i>(2)</i> | <i>(3)</i> | <i>(4)</i> |
| Puskesmas | 0 | 16 | 8 |
| Rumah Sakit | 9 | 15 | 7 |
| Institusi Diknakes/Diklat | 0 | 0 | 0 |
| Sarana Kesehatan Lain | 0 | 0 | 0 |
| Dinkes Kab/Kota | 0 | 0 | 0 |
| Jumlah / Total | 9 | 31 | 15 |

Sumber : Dinas Kesehatan Kab. Ngada
 Source : Health Service of Ngada

Percentase Perempuan Pernah Kawin Berumur 15-49 Tahun yang Melahirkan Anak Lahir Hidup menurut Kecamatan dan Penolong Proses Kelahiran di Kabupaten Ngada, 2018

Tabel 4.2.4 **Ngada, 2018**
Table **Percentage of Ever Married Women Aged 15-49 Years who Gave Birth to Children Ever Born by Subdistrict and Birth Attendant in Ngada Regency, 2018**

| Kecamatan Subdistrict | Tenaga Kesehatan¹⁾ | Non Tenaga Kesehatan²⁾ | Persentase Tenaga Kesehatan |
|----------------------------------|--|--|--|
| <i>(1)</i> | <i>(2)</i> | <i>(3)</i> | <i>(4)</i> |
| 1 Aimere | 100 | 0 | 100 |
| 2 Jerebuu | 100 | 0 | 100 |
| 3 Inerie | 100 | 0 | 100 |
| 4 Bajawa | 100 | 0 | 100 |
| 5 Golewa | 100 | 0 | 100 |
| 6 Golewa Selatan | 100 | 0 | 100 |
| 7 Golewa Barat | 100 | 0 | 100 |
| 8 Bajawa Utara | 100 | 0 | 100 |
| 9 Soa | 99,20 | 0,80 | 99,20 |
| 10 Riung | 99,45 | 0,55 | 99,45 |
| 11 Riung Barat | 97,65 | 2,35 | 97,65 |
| 12 Wolomeze | 98,20 | 1,80 | 98,20 |
| Jumlah / Total | 99,54 | 0,46 | 99,54 |

Catatan:

¹⁾ Terdiri dari dokter dan bidan. ²⁾ Dukun

Sumber : Dinas Kesehatan Kab. Ngada

Source : Health Service of Ngada

SOSIAL DAN KESEJAHTERAAN RAKYAT
SOCIAL AND WELFARE

Tabel Jumlah Balita yang Pernah Mendapat Imunisasi Menurut Kecamatan dan Jenis Imunisasi di Kabupaten Ngada, 2018
Table 4.2.5 *Number of Children Under Five Years Who Had Immunization by SubSubdistrict and Type of Immunization in Ngada Regency, 2018*

| Kecamatan Subdistrict | BCG | DPT | | |
|--------------------------|--------------|--------------|--------------|--------------|
| | | 1 | 2 | 3 |
| (1) | (2) | (3) | (4) | (5) |
| 1 Aimere | 155 | 158 | 154 | 108 |
| 2 Jerebuu | 98 | 98 | 106 | 105 |
| 3 Inerie | 76 | 97 | 104 | 88 |
| 4 Bajawa | 530 | 644 | 590 | 526 |
| 5 Golewa | 292 | 257 | 232 | 219 |
| 6 Golewa Selatan | 116 | 119 | 110 | 113 |
| 7 Golewa Barat | 183 | 177 | 169 | 142 |
| 8 Bajawa Utara | 155 | 140 | 107 | 114 |
| 9 Soa | 213 | 219 | 183 | 170 |
| 10 Riung | 228 | 208 | 199 | 180 |
| 11 Riung Barat | 161 | 150 | 160 | 174 |
| 12 Wolomeze | 118 | 112 | 95 | 114 |
| Jumlah / Total | 2 325 | 2 379 | 2 209 | 2 053 |

Bersambung ke hal berikut / *continued to next page...*

SOSIAL DAN KESEJAHTERAAN RAKYAT
SOCIAL AND WELFARE

Lanjutan Tabel / Continued Table 4.2.5

| | Kecamatan Subdistrict | Polio | | | | Hepatitis B | Campak |
|-----------------------|----------------------------------|--------------|--------------|--------------|--------------|--------------------|---------------|
| | | 1 | 2 | 3 | 4 | | |
| | <i>(1)</i> | <i>(6)</i> | <i>(7)</i> | <i>(8)</i> | <i>(9)</i> | <i>(10)</i> | <i>(11)</i> |
| 1 | Aimere | 163 | 192 | 187 | 170 | 151 | 162 |
| 2 | Jerebuu | 101 | 109 | 106 | 122 | 109 | 78 |
| 3 | Inerie | 76 | 95 | 107 | 98 | 105 | 81 |
| 4 | Bajawa | 562 | 562 | 549 | 543 | 468 | 590 |
| 5 | Golewa | 277 | 266 | 256 | 230 | 168 | 192 |
| 6 | Golewa Selatan | 111 | 112 | 129 | 137 | 101 | 142 |
| 7 | Golewa Barat | 177 | 174 | 170 | 154 | 166 | 104 |
| 8 | Bajawa Utara | 156 | 149 | 147 | 148 | 159 | 174 |
| 9 | Soa | 214 | 213 | 167 | 179 | 206 | 182 |
| 10 | Riung | 224 | 231 | 191 | 232 | 190 | 194 |
| 11 | Riung Barat | 158 | 160 | 177 | 199 | 160 | 190 |
| 12 | Wolomeze | 101 | 119 | 99 | 112 | 92 | 93 |
| Jumlah / Total | | 2 320 | 2 382 | 2 285 | 2 324 | 2 075 | 2 182 |

Sumber : Dinas Kesehatan Kab. Ngada

Source : Health Service of Ngada

Tabel 4.2.6 Jumlah Kasus 10 Penyakit Terbanyak di Kabupaten Ngada, 2014-2018
Table *Number of Cases of the 10 Most Diseases in Ngada Regency, 2014-2018*

| | Jenis Penyakit <i>The Type of Disease</i> | Urutan Dalam 10 Pola Penyakit | | | | |
|----|---|-------------------------------|------|------|------|------|
| | | 2014 | 2015 | 2016 | 2017 | 2018 |
| | (1) | (2) | (3) | (4) | (5) | (6) |
| 1 | ISPA | 1 | 4 | 1 | 1 | 1 |
| 2 | Penyakit pada sistem otot, tulang, sendi termasuk rheumatik | 2 | 5 | 3 | 2 | 3 |
| 3 | Infeksi penyakit usus diluar diare, colera atau disentri | 6 | - | 5 | 7 | 6 |
| 4 | Penyakit lain pada saluran pernapasan bagian atas | 3 | - | 2 | 3 | 2 |
| 5 | Diare | 7 | 5 | 8 | 8 | 8 |
| 6 | Ginggivitis dan penyakit paridental | 9 | 6 | 9 | 9 | 9 |
| 7 | Penyakit kulit infeksi | 4 | 4 | 7 | 5 | 7 |
| 8 | Penyakit kulit alergi | 5 | - | 4 | 4 | 4 |
| 9 | Bronchitis | 8 | 3 | - | - | - |
| 10 | Penyakit Tekanan Darah Tinggi | - | - | 6 | 6 | 5 |

Sumber : Dinas Kesehatan Kab. Ngada
 Source : *Health Service of Ngada*

**Jumlah Bayi Lahir, Bayi Berat Badan Lahir Rendah (BBLR),
BBLR Dirujuk, dan Bergizi Buruk Menurut Kecamatan
Kabupaten Ngada, 2018**
*Number of Birth, Babies, with Low Birth Weights (LBW),
Treated LBW, and Malnutrition Cases by SubSubdistrict in
Ngada Regency, 2018*

| Kecamatan Subdistrict | Bayi Lahir Births | BBLR/LBW | | Gizi Buruk Malnutrition |
|--------------------------|-------------------------|-----------------|--------------------|----------------------------|
| | | Jumlah Total | Dirujuk Treated | |
| (1) | (2) | (3) | (4) | (5) |
| 1 Aimere | 176 | 6 | 0 | 0 |
| 2 Jerebuu | 93 | 6 | 1 | 0 |
| 3 Inerie | 101 | 5 | 0 | 0 |
| 4 Bajawa | 604 | 51 | 2 | 0 |
| 5 Golewa | 306 | 12 | 2 | 1 |
| 6 Golewa Selatan | 144 | 0 | 0 | 0 |
| 7 Golewa Barat | 188 | 7 | 4 | 0 |
| 8 Bajawa Utara | 154 | 16 | 7 | 2 |
| 9 Soa | 253 | 25 | 4 | 0 |
| 10 Riung | 251 | 28 | 2 | 1 |
| 11 Riung Barat | 169 | 7 | 3 | 0 |
| 12 Wolomeze | 113 | 9 | 5 | 0 |
| Jumlah / Total | 2 552 | 172 | 27 | 4 |

Sumber : Dinas Kesehatan Kab. Ngada
Source : Health Service of Ngada

Jumlah Ibu Hamil, Melakukan Kunjungan K1, Melakukan Kunjungan K4, Kurang Energi Kronis (KEK), dan Mendapat Tablet Zat Besi (Fe) di Kabupaten Ngada, 2015-2018

Tabel

Table 4.2.8 *Number of Pregnant Women, Those with One Visit and Four Visits of Antenatal Care, Chronic Energy Deficiency (CED), and Receiving Iron Supplement in Ngada Regency, 2015-2018*

| Tahun Years | Jumlah Ibu Hamil Pregnant Women | Kunjungan K1 One Visit | Kunjungan K4 Four Visits | Kurang Energi Kronis (KEK) Chronic Energy Deficiency (CED) | Mendapat Zat Besi (Fe) Receiving Iron Supplement |
|----------------|---|---------------------------|--------------------------------|---|---|
| (1) | (2) | (3) | (4) | (5) | (6) |
| 2018 | 2583 | 2583 | 2051 | 324 | 2387 |
| 2017 | 4 485 | 2 801 | 2 031 | 186 | 2 423 |
| 2016 | 3 218 | 2 572 | 2 179 | 212 | 2 700 |
| 2015 | 3 865 | 3 025 | 2 254 | 149 | 3 015 |

Sumber : Dinas Kesehatan Kab. Ngada

Source : Health Service of Ngada

SOSIAL DAN KESEJAHTERAAN RAKYAT
SOCIAL AND WELFARE

**Jumlah Remaja Usia 15-24 Tahun yang Mendapat
Penyuluhan Tentang Kesehatan Reproduksi (Kespro),
HIV/AIDS, dan Keluarga Berencana (KB) Menurut
Kecamatan di Kabupaten Ngada, 2017**

Tabel 4.2.9
Table *Number of Young People Aged 15 - 24 Who Had
Counselling on Reproductive Health, HIV/AIDS, and Family
Planning by Regency/City in Ngada Regency, 2017*

| Kecamatan <i>Subdistrict</i> | Penyuluhan Kespro <i>Reproductive Health Counselling</i> | Penyuluhan HIV/AIDS <i>HIV/AIDS Counselling</i> | Penyuluhan KB <i>Family Planning Counselling</i> |
|---------------------------------|--|--|--|
| (1) | (2) | (3) | (4) |
| 1 Aimere | 252 | 252 | 396 |
| 2 Jerebuu | 240 | 240 | 528 |
| 3 Inerie | 204 | 204 | 420 |
| 4 Bajawa | 648 | 648 | 576 |
| 5 Golewa | 396 | 396 | 408 |
| 6 Golewa Selatan | 360 | 360 | 264 |
| 7 Golewa Barat | 300 | 300 | 456 |
| 8 Bajawa Utara | 360 | 360 | 216 |
| 9 Soa | 252 | 252 | 264 |
| 10 Riung | 600 | 600 | 192 |
| 11 Riung Barat | 372 | 372 | 144 |
| 12 Wolomeze | 192 | 192 | 192 |
| JUMLAH / Total | 4 176 | 4 176 | 4 056 |

Sumber : Dinas Kesehatan Kab. Ngada
Source : Health Service of Ngada

SOSIAL DAN KESEJAHTERAAN RAKYAT
SOCIAL AND WELFARE

Tabel Jumlah Kasus HIV/AIDS, IMS, DBD, Diare, TB, dan Malaria Menurut Kecamatan di Kabupaten Ngada, 2018
Table 4.2.10 *Number of Cases of HIV/AIDS, Sexually Transmitted Infection, Dengue Fever, Diarrhea, Tuberculosis (TB) and Malaria by Regency/City in Ngada Regency, 2018*

| Kecamatan Subdistrict | | HIV/AIDS | IMS | DBD | Diare | TB | Malaria |
|--------------------------|----------------|-----------|----------|-----------|-------------|------------|-----------|
| (1) | | (2) | (3) | (4) | (5) | (6) | (7) |
| 1 | Aimere | 2 | 2 | 30 | 202 | 11 | 0 |
| 2 | Jerebuu | 0 | 0 | 0 | 183 | 6 | 0 |
| 3 | Inerie | 0 | 0 | 0 | 146 | 5 | 0 |
| 4 | Bajawa | 4 | 0 | 5 | 310 | 47 | 0 |
| 5 | Golewa | 3 | 0 | 0 | 79 | 12 | 1 |
| 6 | Golewa Selatan | 2 | 0 | 0 | 256 | 10 | 0 |
| 7 | Golewa Barat | 1 | 0 | 0 | 248 | 10 | 0 |
| 8 | Bajawa Utara | 0 | 0 | 0 | 51 | 8 | 0 |
| 9 | Soa | 1 | 2 | 2 | 384 | 23 | 1 |
| 10 | Riung | 0 | 0 | 0 | 246 | 26 | 0 |
| 11 | Riung Barat | 1 | 0 | 0 | 369 | 11 | 31 |
| 12 | Wolomeze | 0 | 0 | 0 | 236 | 7 | 0 |
| JUMLAH / Total | | 14 | 4 | 37 | 2710 | 176 | 33 |

Sumber : Dinas Kesehatan Kab. Ngada
 Source : Health Service of Ngada

SOSIAL DAN KESEJAHTERAAN RAKYAT
SOCIAL AND WELFARE

Tabel 4.2.11 **Jumlah Klinik Keluarga Berencana (KKB) dan Pos Pelayanan Keluarga Berencana Desa (PPKBD) Menurut Kabupaten/Kota di Kabupaten Ngada, 2018**
Table 4.2.11 **Number of Family Planning Clinics and Village Family Planning Service Units by Regency/City in Ngada Regency, 2018**

| | Kecamatan <i>Subdistrict</i> | KKB <i>Family Planning Clinics</i> | PPKBD <i>Village Family Planning Service Units</i> |
|----|---------------------------------|---|---|
| | (1) | (2) | (3) |
| 1 | Aimere | 1 | 1 |
| 2 | Jerebuu | 1 | 1 |
| 3 | Inerie | 1 | 1 |
| 4 | Bajawa | 3 | 1 |
| 5 | Golewa | 1 | 1 |
| 6 | Golewa Selatan | 2 | 1 |
| 7 | Golewa Barat | 1 | 1 |
| 8 | Bajawa Utara | 1 | 1 |
| 9 | Soa | 1 | 1 |
| 10 | Riung | 2 | 1 |
| 11 | Riung Barat | 1 | 1 |
| 12 | Wolomeze | 1 | 1 |
| | Kab. Ngada | 17 | 12 |

Sumber: Dinas Pengendalian Penduduk dan KB Kab. Ngada
Source:

SOSIAL DAN KESEJAHTERAAN RAKYAT
SOCIAL AND WELFARE

Tabel 4.2.12 Jumlah Pasangan Usia Subur dan Peserta KB Aktif menurut Kecamatan di Kabupaten Ngada, 2018
Table *Number of Eligible Couples and Family Planning Participants by Subdistrict in Ngada Regency, 2018*

| | Kecamatan <i>Subdistrict</i> | Jumlah PUS <i>Eligible Couples</i> | Peserta KB Aktif <i>Family Planning Participants</i> | | | |
|-----------------------|---------------------------------|---|---|--------------|-----------|-------------------------|
| | | | IUD | MOW | MOP | Kondom <i>Condom</i> |
| | (1) | (2) | (3) | (4) | (5) | (6) |
| 1 | Aimere | 1 136 | 9 | 30 | 0 | 7 |
| 2 | Jerebuu | 917 | 45 | 18 | 0 | 0 |
| 3 | Inerie | 831 | 21 | 61 | 0 | 0 |
| 4 | Bajawa | 4 659 | 306 | 272 | 0 | 8 |
| 5 | Golewa | 2 262 | 134 | 145 | 3 | 0 |
| 6 | Golewa Selatan | 1 452 | 42 | 196 | 0 | 0 |
| 7 | Golewa Barat | 1 104 | 30 | 79 | 0 | 10 |
| 8 | Bajawa Utara | 1 374 | 34 | 47 | 0 | 1 |
| 9 | Soa | 1 690 | 71 | 63 | 2 | 7 |
| 10 | Riung | 1 680 | 50 | 78 | 0 | 0 |
| 11 | Riung Barat | 1 316 | 62 | 25 | 0 | 0 |
| 12 | Wolomeze | 821 | 0 | 52 | 9 | 0 |
| Jumlah / Total | | 19 242 | 804 | 1 066 | 14 | 33 |

Bersambung ke hal berikut / *continued to next page...*

SOSIAL DAN KESEJAHTERAAN RAKYAT
SOCIAL AND WELFARE

Lanjutan Tabel / Continue Table 4.2.12

| Kecamatan Subdistrict | Jumlah PUS Eligible Couples | Peserta KB Aktif Family Planning Participants | | | |
|--------------------------|--------------------------------------|--|-----------------------|-------------|-----------------|
| | | Implan Implants | Suntikan Injection | Pil Pill | Jumlah Total |
| (1) | (2) | (7) | (8) | (9) | (10) |
| 1. Aimere | 1 136 | 216 | 326 | 74 | 616 |
| 2. Jerebuu | 917 | 191 | 222 | 12 | 425 |
| 3. Inerie | 831 | 155 | 132 | 0 | 287 |
| 4. Bajawa | 4 659 | 314 | 1 138 | 198 | 1 650 |
| 5. Golewa | 2 262 | 206 | 503 | 142 | 851 |
| 6. Golewa Selatan | 1 452 | 170 | 262 | 75 | 507 |
| 7. Golewa Barat | 1 104 | 262 | 215 | 17 | 494 |
| 8. Bajawa Utara | 1 374 | 345 | 381 | 9 | 735 |
| 9. Soa | 1 690 | 455 | 358 | 40 | 853 |
| 10. Riung | 1 680 | 205 | 588 | 83 | 876 |
| 11. Riung Barat | 1 316 | 71 | 673 | 131 | 875 |
| 12. Wolomeze | 821 | 127 | 257 | 61 | 445 |
| Jumlah / Total | 19 242 | 2 717 | 5 055 | 842 | 8 614 |

Catatan / Note : Stok kondom tidak tersedia / *stock of condoms is not available*

Sumber / Source : Dinas Administrasi Kependudukan dan Catatan Sipil, Pengendalian Penduduk dan KB

SOSIAL DAN KESEJAHTERAAN RAKYAT
SOCIAL AND WELFARE

4.3 AGAMA/RELIGION

Tabel 4.3.1 Jumlah Penduduk Menurut Kecamatan dan Agama yang Dianut di Kabupaten Ngada, 2018
Table *Population by SubSubdistrict and Religion in Ngada Regency, 2018*

| Kecamatan Subdistrict | Katolik | Islam | Kristen | Hindu | Budha | Jumlah |
|--------------------------|----------------|---------------|--------------|------------|----------|----------------|
| (1) | (2) | (3) | (4) | (5) | (6) | (7) |
| 1. Aimere | 7 222 | 259 | 1 271 | 15 | 0 | 8 767 |
| 2. Jerebuu | 6 915 | 0 | 5 | 0 | 0 | 6 920 |
| 3. Inerie | 7 629 | 0 | 0 | 0 | 0 | 7 629 |
| 4. Bajawa | 30 997 | 2 061 | 1 782 | 123 | 0 | 34 963 |
| 5. Golewa | 24 169 | 29 | 72 | 0 | 0 | 24 270 |
| 6. Golewa Selatan | 8 139 | 779 | 24 | 0 | 0 | 8 942 |
| 7. Golewa Barat | 10 622 | 0 | 0 | 0 | 0 | 10 622 |
| 8. Bajawa Utara | 8 664 | 0 | 13 | 0 | 0 | 8 677 |
| 9. Soa | 13 122 | 33 | 82 | 5 | 0 | 13 242 |
| 10. Riung | 14 622 | 6 825 | 28 | 0 | 0 | 21 475 |
| 11. Riung Barat | 7 395 | 291 | 0 | 0 | 0 | 7 686 |
| 12. Wolomeze | 2 507 | 89 | 100 | 0 | 0 | 2 696 |
| Jumlah / Total | 142 003 | 10 366 | 3 377 | 143 | 0 | 155 889 |

Sumber : Departemen Agama Kab. Ngada
 Source : *Departement of Religions of Ngada*

Tabel 4.3.2 **Jumlah Tempat Peribadatan Menurut Kecamatan di Kabupaten Ngada, 2018**
Table 4.3.2 **Number of Worship Facilities by SubSubdistrict in Ngada Regency, 2018**

| <i>Kecamatan Subdistrict</i> | <i>Gereja Katolik Church Catholic</i> | <i>Gereja Protestan Christian Church</i> | <i>Masjid Mosque</i> | <i>Pura Temple</i> | <i>Wihara Buddhist Monastery</i> | <i>Kapela</i> |
|----------------------------------|---|--|--------------------------|------------------------|--|---------------|
| <i>(1)</i> | <i>(2)</i> | <i>(3)</i> | <i>(4)</i> | <i>(5)</i> | <i>(6)</i> | <i>(7)</i> |
| 1. Aimere | 1 | 3 | 1 | 0 | 0 | 7 |
| 2. Jerebuu | 1 | 0 | 0 | 0 | 0 | 8 |
| 3. Inerie | 1 | 0 | 0 | 0 | 0 | 3 |
| 4. Bajawa | 4 | 5 | 1 | 1 | 0 | 13 |
| 5. Golewa | 2 | 0 | 0 | 0 | 0 | 14 |
| 6. Golewa Selatan | 2 | 0 | 0 | 0 | 0 | 19 |
| 7. Golewa Barat | 1 | 1 | 0 | 0 | 0 | 6 |
| 8. Bajawa Utara | 1 | 0 | 0 | 0 | 0 | 11 |
| 9. Soa | 1 | 0 | 0 | 0 | 0 | 13 |
| 10. Riung | 2 | 0 | 18 | 0 | 0 | 24 |
| 11. Riung Barat | 1 | 0 | 3 | 0 | 0 | 8 |
| 12. Wolomeze | 1 | 1 | 1 | 0 | 0 | 4 |
| Jumlah / Total | 18 | 10 | 24 | 1 | 0 | 130 |

Sumber : Departemen Agama Kab. Ngada

Source : Department of Religions of Ngada

SOSIAL DAN KESEJAHTERAAN RAKYAT
SOCIAL AND WELFARE

Banyaknya Rohaniawan Katolik Menurut Kecamatan Status dan Kewarganegaraan, 2016 - 2018

Tabel 4.3.3
Table

Number of Catholic Spiritualist by Subdistrict, Status, and Citizenship, 2016 - 2018

| Kecamatan Subdistrict | 2016 | | | | | |
|--------------------------|----------------|-------------------|----------------|-------------------|----------------|-------------------|
| | Pastor | | Bruder | | Suster | |
| | WNA Foreign | WNI Indonesian | WNA Foreign | WNI Indonesian | WNA Foreign | WNI Indonesian |
| (1) | (2) | (3) | (5) | (6) | (7) | |
| 1 Aimere | 0 | 2 | 0 | 0 | 0 | 2 |
| 2 Jerebuu | 0 | 1 | 0 | 0 | 0 | 3 |
| 3 Inerie | 0 | 1 | 0 | 0 | 0 | 2 |
| 4 Bajawa | 0 | 12 | 0 | 0 | 0 | 27 |
| 5 Golewa | 0 | 18 | 0 | 0 | 0 | 10 |
| 6 Golewa Selatan | 0 | 2 | 0 | 0 | 0 | 2 |
| 7 Golewa Barat | 0 | 2 | 0 | 0 | 0 | 3 |
| 8 Bajawa Utara | 0 | 2 | 0 | 0 | 0 | 0 |
| 9 Soa | 0 | 1 | 0 | 0 | 0 | 3 |
| 10 Riung | 0 | 5 | 0 | 0 | 0 | 1 |
| 11 Riung Barat | 0 | 5 | 0 | 0 | 0 | 4 |
| 12 Wolomeze | 0 | 2 | 0 | 0 | 0 | 0 |
| Jumlah / Total | 0 | 53 | 0 | 0 | 0 | 57 |

Bersambung ke hal berikut / Continued to next page...

SOSIAL DAN KESEJAHTERAAN RAKYAT
SOCIAL AND WELFARE

Lanjutan Tabel / Continued Table 4.3.3

| Kecamatan Subdistrict | | 2017 | | | | | |
|--------------------------|----------------|----------------|-----------------------|----------------|-----------------------|----------------|-----------------------|
| | | Pastor | | Bruder | | Suster | |
| | | WNA Foreign | WNI Indones ian | WNA Foreign | WNI Indones ian | WNA Foreign | WNI Indones ian |
| (1) | (2) | (3) | (4) | (5) | (6) | (7) | |
| 1 | Aimere | 0 | 2 | 0 | 0 | 0 | 2 |
| 2 | Jerebuu | 0 | 1 | 0 | 0 | 0 | 3 |
| 3 | Inerie | 0 | 2 | 0 | 0 | 0 | 3 |
| 4 | Bajawa | 0 | 13 | 0 | 0 | 0 | 27 |
| 5 | Golewa | 0 | 17 | 0 | 0 | 0 | 8 |
| 6 | Golewa Selatan | 0 | 2 | 0 | 0 | 0 | 2 |
| 7 | Golewa Barat | 0 | 2 | 0 | 0 | 0 | 2 |
| 8 | Bajawa Utara | 0 | 1 | 0 | 0 | 0 | 0 |
| 9 | Soa | 0 | 2 | 0 | 0 | 0 | 4 |
| 10 | Riung | 0 | 5 | 0 | 0 | 0 | 4 |
| 11 | Riung Barat | 0 | 5 | 0 | 0 | 0 | 4 |
| 12 | Wolomeze | 0 | 2 | 0 | 0 | 0 | 0 |
| Jumlah / Total | | 0 | 24 | 0 | 0 | 0 | 59 |

Bersambung ke hal berikut / Continued to next page...

SOSIAL DAN KESEJAHTERAAN RAKYAT
SOCIAL AND WELFARE

Lanjutan Tabel / Continued Table 4.3.3

| Kecamatan Subdistrict | | 2018 | | | | | |
|--------------------------|----------------|----------------|-----------------------|----------------|-----------------------|----------------|-----------------------|
| | | Pastor | | Bruder | | Suster | |
| | | WNA Foreign | WNI Indones ian | WNA Foreign | WNI Indones ian | WNA Foreign | WNI Indones ian |
| (1) | (2) | (3) | (4) | (5) | (6) | (7) | |
| 1 | Aimere | 0 | 2 | 0 | 0 | 0 | 2 |
| 2 | Jerebuu | 0 | 1 | 0 | 0 | 0 | 3 |
| 3 | Inerie | 0 | 1 | 0 | 0 | 0 | 2 |
| 4 | Bajawa | 0 | 12 | 0 | 0 | 0 | 27 |
| 5 | Golewa | 0 | 18 | 0 | 0 | 0 | 10 |
| 6 | Golewa Selatan | 0 | 2 | 0 | 0 | 0 | 2 |
| 7 | Golewa Barat | 0 | 2 | 0 | 0 | 0 | 3 |
| 8 | Bajawa Utara | 0 | 2 | 0 | 0 | 0 | 0 |
| 9 | Soa | 0 | 1 | 0 | 0 | 0 | 3 |
| 10 | Riung | 0 | 5 | 0 | 0 | 0 | 1 |
| 11 | Riung Barat | 0 | 5 | 0 | 0 | 0 | 4 |
| 12 | Wolomeze | 0 | 2 | 0 | 0 | 0 | 0 |
| Jumlah / Total | | 0 | 53 | 0 | 0 | 0 | 57 |

Sumber : Departemen Agama Kabupaten Ngada
 Source : Department of Religions of Ngada Regency

SOSIAL DAN KESEJAHTERAAN RAKYAT
SOCIAL AND WELFARE

**Banyaknya Rohaniawan Kristen Protestan Menurut
Kecamatan Status dan Kewarganegaraan, 2016 -
2018**

Tabel 4.3.4
Table

**Number of Christian Spiritualist by Subdistrict,
Status, and Citizenship, 2016 - 2018**

| Kecamatan Subdistrict | 2016 | | | |
|--------------------------|----------------------|-------------------|------------------------------|-------------------|
| | Pendeta Clergyman | | Guru Injil Gospel Teacher | |
| | WNA Foreign | WNI Indonesian | WNA Foreign | WNI Indonesian |
| (1) | (2) | (3) | (4) | (5) |
| 1 Aimere | 0 | 3 | 0 | 13 |
| 2 Jerebuu | 0 | 0 | 0 | 0 |
| 3 Inerie | 0 | 0 | 0 | 0 |
| 4 Bajawa | 0 | 5 | 0 | 15 |
| 5 Golewa | 0 | 0 | 0 | 0 |
| 6 Golewa Selatan | 0 | 1 | 0 | 0 |
| 7 Golewa Barat | 0 | 0 | 0 | 0 |
| 8 Bajawa Utara | 0 | 0 | 0 | 0 |
| 9 Soa | 0 | 0 | 0 | 1 |
| 10 Riung | 0 | 0 | 0 | 1 |
| 11 Riung Barat | 0 | 0 | 0 | 0 |
| 12 Wolomeze | 0 | 0 | 0 | 2 |
| Jumlah / Total | 0 | 9 | 0 | 32 |

Bersambung ke hal berikut / Continued to next page...

SOSIAL DAN KESEJAHTERAAN RAKYAT
SOCIAL AND WELFARE

Lanjutan Tabel / Continued Table 4.3.4

| Kecamatan Subdistrict | | 2017 | | | |
|--------------------------|----------------|----------------------|-------------------|------------------------------|-------------------|
| | | Pendeta Clergyman | | Guru Injil Gospel Teacher | |
| | | WNA Foreign | WNI Indonesian | WNA Foreign | WNI Indonesian |
| (1) | (2) | (3) | (4) | (5) | |
| 1 | Aimere | 0 | 3 | 0 | 13 |
| 2 | Jerebuu | 0 | 0 | 0 | 0 |
| 3 | Inerie | 0 | 0 | 0 | 0 |
| 4 | Bajawa | 0 | 5 | 0 | 15 |
| 5 | Golewa | 0 | 0 | 0 | 0 |
| 6 | Golewa Selatan | 0 | 1 | 0 | 0 |
| 7 | Golewa Barat | 0 | 0 | 0 | 0 |
| 8 | Bajawa Utara | 0 | 0 | 0 | 0 |
| 9 | Soa | 0 | 0 | 0 | 1 |
| 10 | Riung | 0 | 0 | 0 | 1 |
| 11 | Riung Barat | 0 | 0 | 0 | 0 |
| 12 | Wolomeze | 0 | 0 | 0 | 2 |
| Jumlah / Total | | 0 | 9 | 0 | 32 |

Bersambung ke hal berikut / Continued to next page...

Lanjutan Tabel / Continued Table 4.3.4

| Kecamatan Subdistrict | | 2018 | | | |
|--------------------------|----------------|--------------------------|--------------------------|----------------------------------|--------------------------|
| | | Pendeta <i>Clergyman</i> | | Guru Injil <i>Gospel Teacher</i> | |
| | | WNA <i>Foreign</i> | WNI <i>Indonesian</i> | WNA <i>Foreign</i> | WNI <i>Indonesian</i> |
| (1) | (2) | (3) | (4) | (5) | |
| 1 | Aimere | 0 | 3 | 0 | 13 |
| 2 | Jerebuu | 0 | 0 | 0 | 0 |
| 3 | Inerie | 0 | 0 | 0 | 0 |
| 4 | Bajawa | 0 | 5 | 0 | 15 |
| 5 | Golewa | 0 | 0 | 0 | 0 |
| 6 | Golewa Selatan | 0 | 1 | 0 | 0 |
| 7 | Golewa Barat | 0 | 0 | 0 | 0 |
| 8 | Bajawa Utara | 0 | 0 | 0 | 0 |
| 9 | Soa | 0 | 0 | 0 | 1 |
| 10 | Riung | 0 | 0 | 0 | 1 |
| 11 | Riung Barat | 0 | 0 | 0 | 0 |
| 12 | Wolomeze | 0 | 0 | 0 | 2 |
| Jumlah / Total | | 0 | 9 | 0 | 32 |

Sumber : Departemen Agama Kabupaten Ngada

Source : Department of Religions of Ngada Regency

SOSIAL DAN KESEJAHTERAAN RAKYAT
SOCIAL AND WELFARE

Banyaknya Imam, Khotib, Bilal, Doja, dan Da'i Menurut Kecamatan Status dan Kewarganegaraan, 2016 - 2018

Tabel 4.3.5
Table

Number of Moslem Spiritualist by Subdistrict, 2016–2018

| | | 2016 | | | | |
|--------------------------|----------------|-----------|--|------------------|----------|----------------------|
| Kecamatan Subdistrict | | Imam | Khatib Preacher at The Mosque | Bilal Muezzin | Doja | Da'i Proselytizer |
| (1) | (2) | (3) | (4) | (5) | (6) | |
| 1 | Aimere | 2 | 5 | 1 | 0 | 0 |
| 2 | Jerebuu | 0 | 0 | 0 | 0 | 0 |
| 3 | Inerie | 0 | 0 | 0 | 0 | 0 |
| 4 | Bajawa | 3 | 13 | 3 | 0 | 0 |
| 5 | Golewa | 0 | 0 | 0 | 0 | 0 |
| 6 | Golewa Selatan | 2 | 5 | 1 | 0 | 0 |
| 7 | Golewa Barat | 0 | 0 | 0 | 0 | 0 |
| 8 | Bajawa Utara | 0 | 0 | 0 | 0 | 0 |
| 9 | Soa | 0 | 0 | 0 | 0 | 0 |
| 10 | Riung | 28 | 59 | 14 | 0 | 0 |
| 11 | Riung Barat | 6 | 11 | 3 | 0 | 0 |
| 12 | Wolomeze | 2 | 3 | 1 | 0 | 0 |
| Jumlah / Total | | 43 | 96 | 23 | 0 | 0 |

Bersambung ke hal berikut / Continued to next page...

Lanjutan Tabel / Continued Table 4.3.5

| | | 2017 | | | | |
|-----------------------|----------------|-------------|--|--------------------------|-------------|------------------------------|
| Kecamatan | | Imam | Khatib Preacher at The Mosque | Bilal Muezzin | Doja | Da'i Proselytizer |
| <i>(1)</i> | | <i>(2)</i> | <i>(3)</i> | <i>(4)</i> | <i>(5)</i> | <i>(6)</i> |
| 1 | Aimere | 2 | 5 | 1 | 0 | 0 |
| 2 | Jerebuu | 0 | 0 | 0 | 0 | 0 |
| 3 | Inerie | 0 | 0 | 0 | 0 | 0 |
| 4 | Bajawa | 3 | 13 | 3 | 0 | 0 |
| 5 | Golewa | 0 | 0 | 0 | 0 | 0 |
| 6 | Golewa Selatan | 2 | 5 | 1 | 0 | 0 |
| 7 | Golewa Barat | 0 | 0 | 0 | 0 | 0 |
| 8 | Bajawa Utara | 0 | 0 | 0 | 0 | 0 |
| 9 | Soa | 0 | 0 | 0 | 0 | 0 |
| 10 | Riung | 28 | 59 | 14 | 0 | 0 |
| 11 | Riung Barat | 6 | 11 | 3 | 0 | 0 |
| 12 | Wolomeze | 2 | 3 | 1 | 0 | 0 |
| Jumlah / Total | | 43 | 96 | 23 | 0 | 0 |

Bersambung ke hal berikut / Continued to next page...

SOSIAL DAN KESEJAHTERAAN RAKYAT
SOCIAL AND WELFARE

Lanjutan Tabel / Continued Table 4.3.5

| Kecamatan Subdistrict | | 2018 | | | | |
|--------------------------|----------------|-----------|--|------------------|----------|----------------------|
| | | Imam | Khatib Preacher at The Mosque | Bilal Muezzin | Doja | Da'i Proselytizer |
| (1) | (2) | (3) | (4) | (5) | (6) | |
| 1 | Aimere | 2 | 5 | 1 | 0 | 0 |
| 2 | Jerebuu | 0 | 0 | 0 | 0 | 0 |
| 3 | Inerie | 0 | 0 | 0 | 0 | 0 |
| 4 | Bajawa | 3 | 13 | 3 | 0 | 0 |
| 5 | Golewa | 0 | 0 | 0 | 0 | 0 |
| 6 | Golewa Selatan | 2 | 5 | 1 | 0 | 0 |
| 7 | Golewa Barat | 0 | 0 | 0 | 0 | 0 |
| 8 | Bajawa Utara | 0 | 0 | 0 | 0 | 0 |
| 9 | Soa | 0 | 0 | 0 | 0 | 0 |
| 10 | Riung | 28 | 59 | 14 | 0 | 0 |
| 11 | Riung Barat | 6 | 11 | 3 | 0 | 0 |
| 12 | Wolomeze | 2 | 3 | 1 | 0 | 0 |
| Jumlah / Total | | 43 | 96 | 23 | 0 | 0 |

Sumber : Departemen Agama Kabupaten Ngada
 Source : Department of Religions of Ngada Regency

Tabel
Table **4.3.6**

**Banyaknya Rohaniawan Hindu Menurut Kecamatan
Status dan Kewarganegaraan, 2016 - 2018**
*Number of Hindulism Spiritualist by Subdistrict,
2016 - 2018*

| Kecamatan <i>Subdistrict</i> | 2016 | | |
|---------------------------------|------------|------------|--------------------|
| | Pedanda | Penandita | Asisten Rohaniawan |
| <i>(1)</i> | <i>(2)</i> | <i>(3)</i> | <i>(4)</i> |
| 1 Aimere | 0 | 0 | 0 |
| 2 Jerebuu | 0 | 0 | 0 |
| 3 Inerie | 0 | 0 | 0 |
| 4 Bajawa | 0 | 1 | 1 |
| 5 Golewa | 0 | 0 | 0 |
| 6 Golewa Selatan | 0 | 0 | 0 |
| 7 Golewa Barat | 0 | 0 | 0 |
| 8 Bajawa Utara | 0 | 0 | 0 |
| 9 Soa | 0 | 0 | 0 |
| 10 Riung | 0 | 0 | 0 |
| 11 Riung Barat | 0 | 0 | 0 |
| 12 Wolomeze | 0 | 0 | 0 |
| Jumlah / Total | 0 | 1 | 1 |

Bersambung ke hal berikut / *Continued to next page...*

SOSIAL DAN KESEJAHTERAAN RAKYAT
SOCIAL AND WELFARE

Lanjutan Tabel / Continued Table 4.3.6

| Kecamatan <i>Subdistrict</i> | | 2017 | | |
|------------------------------|----------------|----------|-----------|--------------------|
| | | Pedanda | Penandita | Asisten Rohaniawan |
| (1) | (2) | (3) | (4) | |
| 1 | Aimere | 0 | 0 | 0 |
| 2 | Jerebuu | 0 | 0 | 0 |
| 3 | Inerie | 0 | 0 | 0 |
| 4 | Bajawa | 0 | 1 | 1 |
| 5 | Golewa | 0 | 0 | 0 |
| 6 | Golewa Selatan | 0 | 0 | 0 |
| 7 | Golewa Barat | 0 | 0 | 0 |
| 8 | Bajawa Utara | 0 | 0 | 0 |
| 9 | Soa | 0 | 0 | 0 |
| 10 | Riung | 0 | 0 | 0 |
| 11 | Riung Barat | 0 | 0 | 0 |
| 12 | Wolomeze | 0 | 0 | 0 |
| Jumlah / Total | | 0 | 1 | 1 |

Bersambung ke hal berikut / Continued to next page...

Lanjutan Tabel / Continued Table 4.3.6

| | Kecamatan <i>Subdistrict</i> | 2018 | | |
|-----------------------|---------------------------------|----------|-----------|--------------------|
| | | Pedanda | Penandita | Asisten Rohaniawan |
| | (1) | (2) | (3) | (4) |
| 1 | Aimere | 0 | 0 | 0 |
| 2 | Jerebuu | 0 | 0 | 0 |
| 3 | Inerie | 0 | 0 | 0 |
| 4 | Bajawa | 0 | 1 | 1 |
| 5 | Golewa | 0 | 0 | 0 |
| 6 | Golewa Selatan | 0 | 0 | 0 |
| 7 | Golewa Barat | 0 | 0 | 0 |
| 8 | Bajawa Utara | 0 | 0 | 0 |
| 9 | Soa | 0 | 0 | 0 |
| 10 | Riung | 0 | 0 | 0 |
| 11 | Riung Barat | 0 | 0 | 0 |
| 12 | Wolomeze | 0 | 0 | 0 |
| Jumlah / Total | | 0 | 1 | 1 |

Sumber : Departemen Agama Kabupaten Ngada

Source : Department of Religions of Ngada Regency

SOSIAL DAN KESEJAHTERAAN RAKYAT
SOCIAL AND WELFARE

Tabel
Table **4.3.7**

Banyaknya Nikah, Talaq, Cerai, dan Rujuk Menurut Kecamatan, 2016 - 2018
Number of Marriage, Separate, Divorce, and Reconciliation by Subdistrict, 2016 - 2018

| Kecamatan Subdistrict | | 2016 | | | |
|--------------------------|----------------|-------------------|-------------------|------------------|-------------------------|
| | | Nikah Marriage | Talaq Separate | Cerai Divorce | Rujuk Reconciliation |
| (1) | (2) | (3) | (4) | (5) | |
| 1 | Aimere | 3 | 0 | 0 | 0 |
| 2 | Jerebuu | 0 | 0 | 0 | 0 |
| 3 | Inerie | 0 | 0 | 0 | 0 |
| 4 | Bajawa | 5 | 0 | 0 | 0 |
| 5 | Golewa | 0 | 0 | 0 | 0 |
| 6 | Golewa Selatan | 11 | 0 | 0 | 0 |
| 7 | Golewa Barat | 0 | 0 | 0 | 0 |
| 8 | Bajawa Utara | 0 | 0 | 0 | 0 |
| 9 | Soa | 0 | 0 | 0 | 0 |
| 10 | Riung | 27 | 0 | 0 | 0 |
| 11 | Riung Barat | 0 | 0 | 0 | 0 |
| 12 | Wolomeze | 0 | 0 | 0 | 0 |
| Jumlah / Total | | 46 | 0 | 0 | 0 |

Bersambung ke hal berikut / Continued to next page...

SOSIAL DAN KESEJAHTERAAN RAKYAT
SOCIAL AND WELFARE

Lanjutan Tabel / Continued Table 4.3.7

| Kecamatan <i>Subdistrict</i> | | 2017 | | | |
|---------------------------------|----------------|--------------------------|--------------------------|-------------------------|--------------------------------|
| | | Nikah <i>Marriage</i> | Talaq <i>Separate</i> | Cerai <i>Divorce</i> | Rujuk <i>Reconciliation</i> |
| <i>(1)</i> | | <i>(2)</i> | <i>(3)</i> | <i>(4)</i> | <i>(5)</i> |
| 1 | Aimere | 4 | 0 | 0 | 0 |
| 2 | Jerebuu | 0 | 0 | 0 | 0 |
| 3 | Inerie | 0 | 0 | 0 | 0 |
| 4 | Bajawa | 4 | 0 | 0 | 0 |
| 5 | Golewa | 0 | 0 | 0 | 0 |
| 6 | Golewa Selatan | 8 | 0 | 0 | 0 |
| 7 | Golewa Barat | 0 | 0 | 0 | 0 |
| 8 | Bajawa Utara | 0 | 0 | 0 | 0 |
| 9 | Soa | 0 | 0 | 0 | 0 |
| 10 | Riung | 36 | 0 | 0 | 0 |
| 11 | Riung Barat | 0 | 0 | 0 | 0 |
| 12 | Wolomeze | 0 | 0 | 0 | 0 |
| Jumlah / Total | | 52 | 0 | 0 | 0 |

Bersambung ke hal berikut / Continued to next page...

SOSIAL DAN KESEJAHTERAAN RAKYAT
SOCIAL AND WELFARE

Lanjutan Tabel / Continued Table 4.3.7

| Kecamatan Subdistrict | | 2018 | | | |
|--------------------------|----------------|-------------------|-------------------|------------------|-------------------------|
| | | Nikah Marriage | Talaq Separate | Cerai Divorce | Rujuk Reconciliation |
| (1) | | (2) | (3) | (4) | (5) |
| 1 | Aimere | 9 | 0 | 0 | 0 |
| 2 | Jerebuu | 0 | 0 | 0 | 0 |
| 3 | Inerie | 0 | 0 | 0 | 0 |
| 4 | Bajawa | 8 | 0 | 0 | 0 |
| 5 | Golewa | 0 | 0 | 0 | 0 |
| 6 | Golewa Selatan | 8 | 0 | 0 | 0 |
| 7 | Golewa Barat | 0 | 0 | 0 | 0 |
| 8 | Bajawa Utara | 0 | 0 | 0 | 0 |
| 9 | Soa | 0 | 0 | 0 | 0 |
| 10 | Riung | 44 | 0 | 0 | 0 |
| 11 | Riung Barat | 0 | 0 | 0 | 0 |
| 12 | Wolomeze | 0 | 0 | 0 | 0 |
| Jumlah / Total | | 69 | 0 | 0 | 0 |

Sumber : Departemen Agama Kabupaten Ngada
 Source : Department of Religions of Ngada Regency

SOSIAL DAN KESEJAHTERAAN RAKYAT
SOCIAL AND WELFARE

Banyaknya Jamaah Haji yang Diberangkatkan ke Tanah Suci Menurut Kecamatan dan Jenis Kelamin, 2016 - 2018

Tabel 4.3.8
Table

Number of Moslem Pilgrims who Departed for Mecca by Subdistrict and Sex, 2016 - 2018

| Kecamatan <i>Subdistrict</i> | 2016 | | |
|---------------------------------|----------------------------|----------------------------|--------------|
| | Laki - Laki <i>Male</i> | Perempuan <i>Female</i> | Jumlah Total |
| (1) | (2) | (3) | (4) |
| 1 Aimere | 0 | 0 | 0 |
| 2 Jerebuu | 0 | 0 | 0 |
| 3 Inerie | 0 | 0 | 0 |
| 4 Bajawa | 0 | 1 | 1 |
| 5 Golewa | 0 | 0 | 0 |
| 6 Golewa Selatan | 0 | 0 | 0 |
| 7 Golewa Barat | 0 | 0 | 0 |
| 8 Bajawa Utara | 0 | 0 | 0 |
| 9 Soa | 0 | 0 | 0 |
| 10 Riung | 1 | 2 | 3 |
| 11 Riung Barat | 0 | 0 | 0 |
| 12 Wolomeze | 0 | 0 | 0 |
| Jumlah / Total | 1 | 3 | 4 |

Bersambung ke hal berikut / Continued to next page...

SOSIAL DAN KESEJAHTERAAN RAKYAT
SOCIAL AND WELFARE

Lanjutan Tabel / Continued Table 4.3.8

| Kecamatan <i>Subdistrict</i> | 2017 | | |
|---------------------------------|----------------------------|----------------------------|------------------------|
| | Laki - Laki <i>Male</i> | Perempuan <i>Female</i> | Jumlah <i>Total</i> |
| (1) | (2) | (3) | (4) |
| 1 Aimere | 0 | 0 | 0 |
| 2 Jerebuu | 0 | 0 | 0 |
| 3 Inerie | 0 | 0 | 0 |
| 4 Bajawa | 1 | 1 | 2 |
| 5 Golewa | 0 | 0 | 0 |
| 6 Golewa Selatan | 0 | 0 | 0 |
| 7 Golewa Barat | 0 | 0 | 0 |
| 8 Bajawa Utara | 0 | 0 | 0 |
| 9 Soa | 0 | 0 | 0 |
| 10 Riung | 1 | 1 | 2 |
| 11 Riung Barat | 0 | 0 | 0 |
| 12 Wolomeze | 0 | 0 | 0 |
| Jumlah / Total | 2 | 2 | 4 |

Bersambung ke hal berikut / Continued to next page...

SOSIAL DAN KESEJAHTERAAN RAKYAT
SOCIAL AND WELFARE

Lanjutan Tabel / Continued Table 4.3.8

| Kecamatan <i>Subdistrict</i> | 2018 | | |
|---------------------------------|----------------------------|----------------------------|------------------------|
| | Laki - Laki <i>Male</i> | Perempuan <i>Female</i> | Jumlah <i>Total</i> |
| (1) | (2) | (3) | (4) |
| 1 Aimere | 0 | 0 | 0 |
| 2 Jerebuu | 0 | 0 | 0 |
| 3 Inerie | 0 | 0 | 0 |
| 4 Bajawa | 1 | 0 | 1 |
| 5 Golewa | 0 | 0 | 0 |
| 6 Golewa Selatan | 0 | 0 | 0 |
| 7 Golewa Barat | 0 | 0 | 0 |
| 8 Bajawa Utara | 0 | 0 | 0 |
| 9 Soa | 0 | 0 | 0 |
| 10 Riung | 2 | 2 | 4 |
| 11 Riung Barat | 0 | 0 | 0 |
| 12 Wolomeze | 0 | 0 | 0 |
| Jumlah / Total | 3 | 2 | 5 |

Sumber : Departemen Agama Kabupaten Ngada

Source : Department of Religions of Ngada Regency

SOSIAL DAN KESEJAHTERAAN RAKYAT
SOCIAL AND WELFARE

4.4 KRIMINALITAS/CRIME

Tabel 4.4.1 **Jumlah Tindak Pidana Menurut Kepolisian Resort di Kabupaten Ngada, 2016-2018**
Table *Number of Reported Criminal by Subdistrict Police Office in Ngada Regency, 2016-2018*

| Kepolisian Sektor | | 2016 | 2017 | 2018 |
|----------------------------------|-----------|-------------|-------------|-------------|
| Subdistrict Police Office | | | | |
| <i>(1)</i> | | <i>(2)</i> | <i>(3)</i> | <i>(4)</i> |
| 1 | Golewa | 27 | 11 | 6 |
| 2 | Aesesa | 45 | 82 | 30 |
| 3 | Aimere | 12 | 22 | 5 |
| 4 | Boawae | 16 | 15 | 8 |
| 5 | Riung | 3 | 9 | 6 |
| 6 | Soa | 19 | 18 | 7 |
| 7 | Mauponggo | 13 | 25 | 5 |
| 8 | Nangaroro | 2 | 5 | 5 |
| Jumlah / Total | | 137 | 187 | 72 |

Sumber : Polres Ngada

Source : Regional Police Office of Ngada

Tabel 4.4.2 **Persentase Penyelesaian Tindak Pidana Menurut Kepolisian Resort, 2016-2018**
Table *Percentage of Crime Clearance Rate by Subdistrict Police Office in Ngada Regency, 2016–2018*

| <i>persen / percent</i> | | | |
|-------------------------|------------|------------|------------|
| Kepolisian Sektor | 2016 | 2017 | 2018 |
| <i>(1)</i> | <i>(2)</i> | <i>(3)</i> | <i>(4)</i> |
| 1 Golewa | 70 | 73 | 83 |
| 2 Aesesa | 86 | 70 | 63 |
| 3 Aimere | 100 | 55 | 20 |
| 4 Boawae | 90 | 100 | 75 |
| 5 Riung | 100 | 22 | 17 |
| 6 Soa | 68 | 44 | 57 |
| 7 Mauponggo | 100 | 60 | 40 |
| 8 Nangaroro | 100 | 100 | 100 |

Sumber : Polres Ngada

Source : Regional Police Office of Ngada

SOSIAL DAN KESEJAHTERAAN RAKYAT
SOCIAL AND WELFARE

Tabel Data Crime Indeks di Kabupaten Ngada, 2016-2018
Table 4.4.3 *Crime Index in Ngada Regency, 2016–2018*

persen / percent

| Uraian | 2016 | 2017 | 2018 |
|----------------|------|------|------|
| (1) | (2) | (3) | (4) |
| 1 Pembakaran | 0 | 0 | 0 |
| 2 Kebakaran | 0 | 0 | 5 |
| 3 Perkosaan | 0 | 0 | 2 |
| 4 Pembunuhan | 1 | 0 | 2 |
| 5 Penganiayaan | 65 | 49 | 47 |
| 6 Curat | 38 | 37 | 27 |
| 7 Curas | 4 | 0 | 1 |
| 8 Curanmor | 6 | 7 | 11 |
| 9 Pengrusakan | 6 | 8 | 5 |

Sumber : Polres Ngada
 Source : Regional Police Office of Ngada

SOSIAL DAN KESEJAHTERAAN RAKYAT
SOCIAL AND WELFARE

Tabel 4.4.4 **Data Situasi Kamtibmas Crime Indeks di Kabupaten Ngada, 2016-2018**
Table

| | | <i>persen / percent</i> | | |
|-------------------|-------------|-------------------------|-------------|--|
| Uraian | 2016 | 2017 | 2018 | |
| <i>(1)</i> | <i>(2)</i> | <i>(3)</i> | <i>(4)</i> | |
| 1 Crime Total | 191 | 101 | 181 | |
| 2 Crime Clearance | 190 | 97 | 163 | |
| 3 Clearance Rate | 99 | 96 | 90 | |
| 4 Crime Rate | | | | |
| 5 Crime Clock | 1H21J5M4D | 3H4J42M36D | 2H3J57M36D | |

Keterangan :

H : Hari

J : Jam

M : Menit

D : Detik

Sumber : Survey Polkam, Polres Ngada

Source : Regional Police Office of Ngada

SOSIAL DAN KESEJAHTERAAN RAKYAT
SOCIAL AND WELFARE

Tabel 4.4.5 Data Pelanggaran Lalu Lintas di Kabupaten Ngada, 2016-2018
Table *Number of Traffic Violation in Ngada Regency, 2016-2018*

| Tahun <i>Year</i> | Tilang <i>Ticketed</i> | Non Tilang <i>Non-Ticketed</i> | Jumlah <i>Total</i> |
|-----------------------------|----------------------------------|--|-------------------------------|
| <i>(1)</i> | <i>(2)</i> | <i>(3)</i> | <i>(4)</i> |
| 2016 | 557 | 760 | 1 317 |
| 2017 | 621 | 891 | 1 512 |
| 2018 | 541 | 831 | 1 372 |
| Jumlah / Total | 1 719 | 2 482 | 4 201 |

Sumber : Polres Ngada
 Source : Regional Police Office of Ngada

Tabel 4.4.6 Data Kecelakaan Lalu Lintas di Kabupaten Ngada, 2016-2018
Table Number of Traffic Accident in Ngada Regency, 2016-2018

| Uraian <i>Description</i> | 2016 | 2017 | 2018 |
|------------------------------|------------|------------|------------|
| <i>(1)</i> | <i>(2)</i> | <i>(3)</i> | <i>(4)</i> |
| 1. Laporan | 33 | 32 | 41 |
| 2. Selesai | 33 | 32 | 41 |
| 3. Meninggal Dunia | 17 | 13 | 15 |
| 4. Luka Berat | 18 | 9 | 27 |
| 5. Luka Ringan | 45 | 30 | 54 |
| 6. Kerugian (juta rupiah) | 161,55 | 102,50 | 140,70 |

Sumber : Polres Ngada

Source : Regional Police Office of Ngada

Tambahan Narapidana di Pengadilan Negeri Bajawa
 Menurut Kelompok Umur dan Jenis Kelamin, Akhir Tahun,
 2016-2018

Tabel 4.4.7

Table Number of Prisoners by Rank of age and sex, Last Year, 2016-2018

| Kelompok Usia <i>Age Group</i> | 2016 | | |
|-----------------------------------|--------------------------|----------------------------|------------------------|
| | Laki-laki <i>Male</i> | Perempuan <i>Female</i> | Jumlah <i>Total</i> |
| (1) | (2) | (3) | (4) |
| 1. Dewasa <i>Adult</i> | 67 | 0 | 67 |
| 2. Remaja <i>Teenager</i> | 30 | 0 | 30 |
| 3. Anak-anak <i>Children</i> | 1 | 0 | 1 |
| Jumlah / Total | 98 | 0 | 98 |

Bersambung ke hal berikut / *Continued to next page...*

Lanjutan Tabel / *Continued Table 4.4.7*

| Kelompok Usia <i>Age Group</i> | 2017 | | |
|-----------------------------------|--------------------------|----------------------------|------------------------|
| | Laki-laki <i>Male</i> | Perempuan <i>Female</i> | Jumlah <i>Total</i> |
| (1) | (2) | (3) | (4) |
| 1. Dewasa <i>Adult</i> | 117 | 2 | 119 |
| 2. Remaja <i>Teenager</i> | 23 | 0 | 23 |
| 3. Anak-anak <i>Children</i> | 0 | 0 | 0 |
| Jumlah / <i>Total</i> | 140 | 2 | 142 |

Bersambung ke hal berikut / *Continued to next page...*

SOSIAL DAN KESEJAHTERAAN RAKYAT
SOCIAL AND WELFARE

Lanjutan Tabel / Continued Table 4.4.7

| Kelompok Usia <i>Age Group</i> | 2018 | | |
|-----------------------------------|--------------------------|----------------------------|------------------------|
| | Laki-laki <i>Male</i> | Perempuan <i>Female</i> | Jumlah <i>Total</i> |
| (1) | (2) | (3) | (4) |
| 1. Dewasa <i>Adult</i> | 76 | 2 | 78 |
| 2. Remaja <i>Teenager</i> | 14 | 0 | 14 |
| 3. Anak-anak <i>Children</i> | 0 | 0 | 0 |
| Jumlah / Total | 90 | 2 | 92 |

Sumber : Polres Ngada

Source : Regional Police Office of Ngada

Tambahan Narapidana di Pengadilan Negeri Bajawa Menurut Bulan dan Jenis Kelamin, 2016-2018
Additional Prisoners by Month and Sex, 2016-2018

| Bulan <i>Month</i> | 2016 | | |
|-----------------------|--------------------------|----------------------------|------------------------|
| | Laki-Laki <i>Male</i> | Perempuan <i>Female</i> | Jumlah <i>Total</i> |
| (1) | (2) | (3) | (4) |
| 1 Januari | 15 | 0 | 15 |
| 2 Februari | 3 | 0 | 3 |
| 3 Maret | 19 | 0 | 19 |
| 4 April | 18 | 0 | 18 |
| 5 Mei | 10 | 0 | 10 |
| 6 Juni | 1 | 0 | 1 |
| 7 Juli | 7 | 0 | 7 |
| 8 Agustus | 8 | 0 | 8 |
| 9 September | 5 | 0 | 5 |
| 10 Oktober | 3 | 0 | 3 |
| 11 November | 9 | 0 | 9 |
| 12 Desember | 0 | 0 | 0 |

Bersambung ke hal berikut / *Continued to next page...*

SOSIAL DAN KESEJAHTERAAN RAKYAT
SOCIAL AND WELFARE

Lanjutan Tabel / Continued Table 4.4.8

| Bulan <i>Month</i> | 2017 | | |
|-----------------------|--------------------------|----------------------------|------------------------|
| | Laki-Laki <i>Male</i> | Perempuan <i>Female</i> | Jumlah <i>Total</i> |
| (1) | (2) | (3) | (4) |
| 1 Januari | 9 | 0 | 9 |
| 2 Februari | 6 | 0 | 6 |
| 3 Maret | 14 | 0 | 14 |
| 4 April | 9 | 0 | 9 |
| 5 Mei | 15 | 0 | 15 |
| 6 Juni | 13 | 1 | 14 |
| 7 Juli | 2 | 0 | 2 |
| 8 Agustus | 9 | 0 | 9 |
| 9 September | 5 | 0 | 5 |
| 10 Oktober | 40 | 0 | 40 |
| 11 November | 11 | 1 | 12 |
| 12 Desember | 3 | 0 | 3 |

Bersambung ke hal berikut / Continued to next page...

Lanjutan Tabel / *Continued Table 4.4.8*

| Bulan <i>Month</i> | 2018 | | |
|-----------------------|--------------------------|----------------------------|------------------------|
| | Laki-Laki <i>Male</i> | Perempuan <i>Female</i> | Jumlah <i>Total</i> |
| (1) | (2) | (3) | (4) |
| 1 Januari | 12 | 0 | 12 |
| 2 Februari | 9 | 2 | 11 |
| 3 Maret | 3 | 0 | 3 |
| 4 April | 6 | 0 | 6 |
| 5 Mei | 10 | 1 | 11 |
| 6 Juni | 0 | 0 | 0 |
| 7 Juli | 20 | 0 | 20 |
| 8 Agustus | 4 | 0 | 4 |
| 9 September | 5 | 0 | 5 |
| 10 Oktober | 9 | 0 | 9 |
| 11 November | 3 | 1 | 4 |
| 12 Desember | 7 | 0 | 7 |

Sumber : Polres Ngada

Source : *Regional Police Office of Ngada*

4.5 KEMISKINAN/POVERTY

Tabel 4.5.1 **Jumlah Keluarga Menurut Kecamatan dan Klasifikasi Keluarga di Kabupaten Ngada, 2015**
Table 4.5.1 **Number of Households by SubSubdistrict and Household Classification in Ngada Regency, 2015**

| Kecamatan Subdistrict | | Desil 1 *) | Desil 2 *) | Desil 3*) | Desil 4*) | Jumlah |
|--------------------------|-----------------|--------------|--------------|--------------|--------------|---------------|
| (1) | | (2) | (3) | (4) | (5) | (6) |
| 1 | Aimere | 172 | 317 | 271 | 284 | 1044 |
| 2 | Jerebuu | 124 | 206 | 136 | 112 | 578 |
| 3 | Inerie* | 193 | 288 | 233 | 291 | 1 005 |
| 4 | Bajawa | 381 | 529 | 307 | 345 | 1 562 |
| 5 | Golewa | 249 | 401 | 270 | 292 | 1 212 |
| 6 | Golewa Selatan* | 245 | 384 | 275 | 360 | 1 264 |
| 7 | Golewa Barat* | 141 | 183 | 150 | 168 | 642 |
| 8 | Bajawa Utara | 222 | 272 | 133 | 89 | 716 |
| 9 | Soa | 227 | 325 | 194 | 180 | 926 |
| 10 | Riung | 397 | 538 | 353 | 352 | 1 640 |
| 11 | Riung Barat | 287 | 299 | 186 | 98 | 870 |
| 12 | Wolomeze | 203 | 131 | 55 | 29 | 418 |
| Jumlah / Total | | 2 841 | 3 873 | 2 563 | 2 600 | 11 877 |

Sumber / Source : Pendataan Basis Terpadu (PBDT) 2015, Badan Pusat Statistik

*) Keterangan :

Desil 1 (Rumah Tangga/Individu dengan kondisi kesejahteraan sampai dengan 10% terendah di Indonesia)

Desil 2 (Rumah Tangga/Individu dengan kondisi kesejahteraan antara 11% - 20% terendah di Indonesia)

Desil 3 (Rumah Tangga/Individu dengan kondisi kesejahteraan antara 21% - 30% terendah di Indonesia)

Desil 4 (Rumah Tangga/Individu dengan kondisi kesejahteraan antara 31% - 40% terendah di Indonesia)

Tabel 4.5.2 **Garis Kemiskinan dan Penduduk Miskin di Kabupaten Ngada, 2013–2018**
Table *Poverty Line and Number of Poor People in Ngada Regency, 2013–2018*

| Tahun Year | Garis Kemiskinan Poverty Line (rupiah) | Penduduk Miskin Number of Poor People | |
|---------------|---|--|--------------------------|
| | | Jumlah (000) Total | Persentase Percentage |
| (1) | (2) | (3) | (4) |
| 2013 | 248 760 | 16,90 | 11,25 |
| 2014 | 263 194 | 16,47 | 10,80 |
| 2015 | 271 299 | 19,85 | 12,81 |
| 2016 | 291 602 | 19,76 | 12,69 |
| 2017 | 315 778 | 20,21 | 12,77 |
| 2018 | 331 266 | 20,79 | 12,94 |

Sumber: Survei Sosial Ekonomi Nasional 2013 - 2018
Source : National Socio Economic Survei 2013 - 2018

SOSIAL DAN KESEJAHTERAAN RAKYAT
SOCIAL AND WELFARE

Tabel
Table 4.5.3

Indeks Kedalaman Kemiskinan dan Indeks Keparahan Kemiskinan di Kabupaten Ngada, 2017 -2018
Poverty Gap Index and Poverty Severity Index in Ngada Regency, 2017 - 2018

| Tahun Year | Indeks Kedalaman Kemiskinan (P1) <i>Poverty Gap Index</i> | Indeks Keparahan Kemiskinan (P2) <i>Poverty Severity Index</i> |
|---------------|---|--|
| (1) | (2) | (3) |
| 2017 | 2,16 | 0,62 |
| 2018 | 2,29 | 0,65 |

Sumber : Survei Sosial Ekonomi Nasional 2017 – 2018
 Source : *National Socio Economic Survei 2017 – 2018*

4.6 SOSIAL /SOCIAL

Tabel 4.6.1 Penyebaran Infrastruktur Kesejahteraan Sosial di Setiap Kecamatan, 2018
Table 4.6.1 Infrastructure of Social Affairs Distribution by Subdistrict, 2018

| | Kecamatan <i>Subdistrict</i> | Pekerja Sosial <i>Social Worker</i> | Organisasi Sosial <i>Social Organization</i> | Karang Taruna <i>Youth Organization</i> |
|-----------------------|---------------------------------|--|---|--|
| | (1) | (2) | (3) | (4) |
| 1 | Aimere | 5 | 0 | 0 |
| 2 | Jerebuu | 4 | 0 | 0 |
| 3 | Inerie | 4 | 0 | 0 |
| 4 | Bajawa | 39 | 47 | 0 |
| 5 | Golewa | 5 | 2 | 0 |
| 6 | Golewa Selatan | 4 | 0 | 0 |
| 7 | Golewa Barat | 7 | 0 | 0 |
| 8 | Bajawa Utara | 4 | 0 | 0 |
| 9 | Soa | 5 | 0 | 0 |
| 10 | Riung | 6 | 2 | 0 |
| 11 | Riung Barat | 4 | 2 | 0 |
| 12 | Wolomeze | 4 | 1 | 0 |
| Jumlah / Total | | 91 | 54 | 0 |

Sumber : Dinas Sosial, Tenaga Kerja dan Transmigrasi Kab. Ngada

Source : Social Affair, Labor, and Transmigration Service of Ngada Regency

SOSIAL DAN KESEJAHTERAAN RAKYAT
SOCIAL AND WELFARE

Tabel 4.6.2 **Banyaknya Korban Bencana Alam Menurut Jenisnya di Kabupaten Ngada, 2016 – 2018**
Table 4.6.2 **Number of Natural Disaster Victims by Type of Disaster, 2016 - 2018**

| | | KK | | |
|-----------------------|---|-----------|-----------|------------|
| | Rincian <i>Specified</i> | 2016 | 2017 | 2018 |
| | (1) | (2) | (3) | (4) |
| 1 | Gelombang Pasang / Kecelakaan Perahu <i>/ High Tides</i> | 0 | 0 | 0 |
| 2 | Angin Kencang / <i>Hurricanes</i> | 5 | 29 | 9 |
| 3 | Banjir / <i>Floods</i> | 2 | 2 | 0 |
| 4 | Tanah Longsor / <i>Landside</i> | 50 | 6 | 1 |
| 5 | Kekeringan / <i>Drought</i> | 0 | 0 | 0 |
| 6 | Hama Tanaman / <i>Plant Disease</i> | 0 | 0 | 0 |
| 7 | Kebakaran Rumah / <i>Fire Homes</i> | 41 | 20 | 65 |
| 8 | Lainnya / <i>Others</i> | 0 | 0 | 95 |
| Jumlah / Total | | 53 | 57 | 170 |

Sumber : Dinas Sosial, Tenaga Kerja dan Transmigrasi Kab. Ngada
 Source : *Social Affair, Labor, and Transmigration Service of Ngada Regency*

Tabel 4.6.3 **Banyaknya Korban Bencana Alam Menurut Kecamatan dan Jenis Bencana, 2018**
Table 4.6.3 **Number of Natural Disaster Victims by Subdistrict and Type of Disaster, 2018**

| | Kecamatan <i>Subdistrict</i> | Kebakaran <i>Fire</i> | Angin Kencang <i>Hurricanes</i> | Tanah Longsor <i>Landslides</i> | Kekeringan <i>Drought</i> | Hama Tanaman <i>Plant Disease</i> | Gel. Pasang / Kecelekaan Perahu |
|-----------------------|---------------------------------|--------------------------|------------------------------------|------------------------------------|------------------------------|--------------------------------------|------------------------------------|
| | (1) | (2) | (3) | (4) | (5) | (6) | (7) |
| 1 | Aimere | 1 | 0 | 0 | 0 | 0 | 0 |
| 2 | Jerebuu | 35 | 0 | 1 | 0 | 0 | 0 |
| 3 | Inerie | 2 | 0 | 0 | 0 | 0 | 0 |
| 4 | Bajawa | 10 | 2 | 0 | 0 | 0 | 0 |
| 5 | Golewa | 1 | 1 | 0 | 0 | 0 | 0 |
| 6 | Golewa Selatan | 0 | 1 | 0 | 0 | 0 | 0 |
| 7 | Golewa Barat | 2 | 2 | 0 | 0 | 0 | 0 |
| 8 | Bajawa Utara | 0 | 2 | 0 | 0 | 0 | 0 |
| 9 | Soa | 2 | 0 | 0 | 0 | 0 | 0 |
| 10 | Riung | 1 | 0 | 0 | 0 | 0 | 0 |
| 11 | Riung Barat | 9 | 1 | 0 | 0 | 0 | 0 |
| 12 | Wolomeze | 2 | 0 | 0 | 0 | 0 | 0 |
| Jumlah / Total | | 65 | 9 | 1 | 0 | 0 | 0 |

Sumber : Dinas Sosial, Tenaga Kerja dan Transmigrasi Kab. Ngada

Source : Social Affair, Labor, and Transmigration Service of Ngada Regency

SOSIAL DAN KESEJAHTERAAN RAKYAT
SOCIAL AND WELFARE

Banyaknya Anak Terlantar, Fakir Miskin, Penduduk Lanjut Usia Terlantar dan Penduduk Cacat Permanen Menurut Kecamatan, 2018

Tabel 4.6.4
Table

| | Kecamatan Subdistrict | Anak Terlantar (Orang) | Fakir Miskin (KK) | Penduduk Lanjut Usia Terlantar | Penduduk Cacat Permanen |
|----|----------------------------------|---------------------------------------|----------------------------------|---|--|
| | (1) | (2) | (3) | (4) | (5) |
| 1 | Aimere | 20 | 1 159 | 106 | 21 |
| 2 | Jerebuu | 35 | 648 | 91 | 46 |
| 3 | Inerie | 59 | 1 074 | 145 | 47 |
| 4 | Bajawa | 81 | 1 808 | 422 | 73 |
| 5 | Golewa | 192 | 1 308 | 222 | 15 |
| 6 | Golewa Selatan | 50 | 1 403 | 172 | 47 |
| 7 | Golewa Barat | 1 | 784 | 104 | 26 |
| 8 | Bajawa Utara | 6 | 773 | 81 | 65 |
| 9 | Soa | 10 | 1 148 | 99 | 34 |
| 10 | Riung | 40 | 1 752 | 200 | 140 |
| 11 | Riung Barat | 33 | 962 | 44 | 49 |
| 12 | Wolomeze | 58 | 514 | 49 | 55 |
| | Jumlah / Total | 585 | 13 333 | 1 735 | 618 |

Sumber : Dinas Sosial, Tenaga Kerja dan Transmigrasi Kab. Ngada
 Source : Social Affair, Labor, and Transmigration Service of Ngada Regency

PERTANIAN

Agriculture

5

Tanaman Pangan



56.175 TON

JAGUNG



73.259 TON

PADI

Tanaman Sayuran



34,0 TON

PETSAI



27,7 TON

BAWANG MERAH

Nilai Produksi Berdasarkan Komoditi
Kabupaten Ngada Tahun 2018

Tanaman Perkebunan




2.194 TON

KOPI ARABIKA



1.305 TON

KELAPA



PENJELASAN TEKNIS

TECHNICAL NOTES

1. Di tingkat kabupaten Survei Pertanian (SP) diselenggarakan oleh BPS bekerjasama dengan Dinas Pertanian, perkebunan dan peternakan kabupaten.
2. Data pokok tanaman pangan yang dikumpulkan adalah luas panen dan produktivitas (produksi per hektar). Produksi tanaman pangan merupakan hasil perkalian antara luas panen dengan produktivitas.

Tanaman pangan mencakup padi dan palawija (jagung, kedelai, kacang tanah, ubi kayu dan ubi jalar).

Pengumpulan data produktivitas tanaman pangan dilakukan melalui Survei Ubinan dengan menggunakan formulir SUB-S dan pendekatan rumah tangga. Periode pengumpulan data dilakukan setiap *subround* (caturwulan/empat bulanan) dan dilaksanakan oleh Koordinator Statistik Kecamatan (KSK) dan KCD sesuai dengan masa panen petani.

Pengumpulan data produktivitas ini menggunakan

1. *In regency level, BPS conducts Agriculture Survey in cooperation with Regency Agriculture, estate and livestock Service.*
2. *Basic data of food crops collected are total area harvested and productivity (production per hectare). Production of food crops is the multiplication of total area harvested and productivity.*

Data of food crops consist of paddy and crops (maize, soybean, peanut, cassava and sweet potatoes).

Data of food crops productivity is collected through Crop Cutting Survey using SUB-S Form and household approach. Time period for data collection is every sub-round (quarterly) and conducted by Coordinator of Districts Statistics (called KSK for Koordinator Statistik Kecamatan) and KCD during harvesting time.

Data collection on productivity is directly

PERTANIAN AGRICULTURE

metode pengukuran langsung pada plot ubinan yang berukuran 2 ½ m x 2 ½ m.

measured in 2 ½ m x 2 ½ m crop cutting plot.

3. Data lahan sawah yang dikumpulkan setiap akhir tahun meliputi:
 - a. Sawah berpengairan teknis:
Sawah yang memperoleh pengairan dimana saluran pemberi terpisah dari saluran pembuang agar penyediaan dan pembagian irigasi dapat sepenuhnya diatur dan diukur dengan mudah. Jaringan seperti ini biasanya terdiri dari saluran induk, sekunder dan tersier. Saluran induk, sekunder serta bangunannya dibangun, dikuasai dan dipelihara oleh pemerintah.
 - b. Sawah berpengairan setengah teknis:
Sawah berpengairan teknis tetapi pemerintah hanya menguasai bangunan penyadap untuk dapat mengatur dan mengukur pemasukan air, sedangkan jaringan selanjutnya tidak diukur dan dikuasai oleh pemerintah.
3. *Paddy field data collected regularly at the end of the year covers:*
 - a. *Paddy field with technical irrigation:*
Paddy field watered by the irrigation that its inflow and outflow drain is separated simply in order to manage and measure water distribution easily. This kind of drain, in general, consists of main, secondary and tertiary drains. Main and Secondary drains including its construction are maintained by and under the authority of the government.
 - b. *Paddy field with semi-technical irrigation:*
Paddy field with technical irrigation but the government merely owns and maintains the inflow drain to manage and to measure the water. Whereas, next parts of the technical irrigation are not controlled by the government.

- c. Sawah berpengairan sederhana:
Sawah yang memperoleh pengairan yang cara pembagian dan pembuangan airnya belum teratur, walaupun pemerintah sudah ikut membangun sebagian dari jaringan tersebut (misalnya biaya pembuatan bendungannya).
- d. Sawah tadah hujan:
Sawah yang pengairannya tergantung pada air hujan.
- e. Sawah pasang surut:
Sawah yang pengairannya tergantung pada air sungai yang dipengaruhi oleh pasang surutnya air laut.
- f. Sawah lainnya:
Termasuk lahan sawahlebak, polder dan lain-lain.
4. Produksi padi mencakup padi sawah dan padi ladang. Data produksi padi dan palawija yang dikumpulkan dalam satuan gabah keringgiling (padi), pipilan kering (jagung), umbi basah (ubi kayu dan ubi jalar) dan biji kering (kacang tanah dan kedelai).
- c. *Paddy field with traditional Irrigation:
Paddy field watered by the irrigation that its inflow and outflow drains have not been properly managed even though the government has involved in the construction of the drain (for instance funding the construction of the dam).*
- d. *Rainfed paddy field:
Paddy field which solely relies on rainfall.*
- e. *Tidal change paddy field:
Paddy field which relies on river's water that is affected by tidal change of the sea.*
- f. *Other paddy fields:
Including 'lebak' (natural swampy area) paddy field, polder and so on.*
4. *The production of paddy includes wetland and dry land paddies. Data of paddy production collected are in form of dried un-hulled paddy, dry seed of maize, fresh tuber of cassava and sweet potatoes and dry un-shelled soybean and peanut.*

PERTANIAN AGRICULTURE

5. Kawasan Hutan adalah wilayah tertentu berupa hutan, yang ditunjuk dan atau ditetapkan oleh pemerintah untuk mempertahankannya sebagai hutan tetap. Hal ini untuk menjamin kepastian hukum status kawasan hutan, letak batas dan luas suatu wilayah tertentu yang sudah ditunjuk menjadi kawasan hutan tetap.
5. *Forest area is a specific territory of forest determined and or established by the government to maintain it as a permanent forest. The importance of this policy is to ensure its legitimation on forest area status, boundary and total area of a territory that has been established as permanent forest area.*

Kawasan hutan Indonesia ditetapkan oleh Menteri Kehutanan dalam bentuk Surat Keputusan Menteri Kehutanan tentang Penunjukan Kawasan Hutan dan Perairan Provinsi. Penunjukan ini disusun berdasarkan hasil pemaduan serasian antara Rencana Tata Ruang Wilayah Provinsi (RTRWP) dengan Tata Guna Hutan Kesepakatan (TGHK).

Penunjukan kawasan hutan mencakup pula kawasan perairan yang menjadi bagian dari Kawasan Suaka Alam (KSA) dan Kawasan Pelestarian Alam (KPA).

Forest area, in Indonesia, is established by Ministry of Forestry in the Decree of Ministry of Forestry on the Designation of Provincial Forest Area and Inland Water, Coastal and Marine Ecosystem. This designation is based on the result of the integration and harmonization of Provincial Spatial Planning (called RTRWP on Rencana Tata Ruang Wilayah Provinsi) and Land Forest Use by Consensus (called TGHK on Tata Guna Hutan Kesepakatan).

The designation of forest area also includes aquatic areas that are parts of Nature Reserve and Nature Conservation areas.

6. Kawasan Suaka Alam (KSA) adalah kawasan dengan ciri khas tertentu, baik di darat
6. *Nature reserve is the area with specific characteristic both in land area and aquatic*

maupun di perairan. Fungsi pokoknya adalah sebagai kawasan pengawetan keanekaragaman tumbuhan dan satwa serta ekosistemnya. Selain itu juga berfungsi sebagai wilayah sistem penyangga kehidupan.

area. Its main function is to preserve the biodiversity of plants and animals as well as their ecosystem. Besides, it also serves as the area for life support system.

7. Berdasarkan Undang-Undang No. 41 Tahun 1999 tentang Kehutanan, kawasan hutan dibagi ke dalam kelompok Hutan Konservasi, Hutan Lindung, dan Hutan Produksi dengan pengertian sebagai berikut:
- a) Hutan Konservasi adalah kawasan hutan dengan ciri khas tertentu yang mempunyai fungsi pokok mempertahankan keanekaragaman tumbuhan dan satwa serta ekosistemnya
 - b) Hutan Lindung adalah kawasan hutan yang mempunyai fungsi pokok melindungi sistem penyangga kehidupan yang mengatur tata air, mencegah banjir, mengendalikan erosi, mencegah intrupsi air laut, dan memelihara kesuburan tanah.
 - c) Hutan Produksi adalah kawasan hutan yang
7. *According to Forestry Act No. 41, 1999, forest area is divided into groups of Conservation Forest, Protection Forest, and Production Forest which are defined as follows:*
- a. Conservation Forest is forest area with specific characteristic which main function is to preserve the biodiversity of plants and animals as well as their ecosystem.*
 - b. Protection Forest is forest area which main function is to protect life support system that manages hydrological system, prevents flood, controls erosion, prevents sea water intrusion, and to maintain soil fertility.*
 - c. Production Forest is forest area which function is to*

PERTANIAN
AGRICULTURE

mempunyai fungsi pokok memproduksi hasil hutan. Hutan produksi terdiri dari Hutan Produksi Tetap (HP), Hutan Produksi Terbatas (HPT), dan Hutan Produksi yang dapat dikonversi.

produce forest product. Production forest is classified into Permanent Production Forest, Limited Production Forest, and Convertible Production Forest.

8. Hutan konservasi terdiri dari:
- a. Kawasan suaka alam yang berupa Cagar Alam (CA) dan Suaka Margasatwa (SM).
 - b. Kawasan pelestarian alam yang berupa Taman Nasional (TN), Taman Hutan Raya (THR), dan Taman Wisata Alam (TWA).
 - c. Taman Buru.
9. Taman Buru adalah kawasan hutan yang ditetapkan sebagai tempat wisata berburu.
10. Semua data pertanian diperoleh dari dinas terkait yang berada di Kabupaten Ngada
8. *Conservation forest is divided into:*
- a. *Nature reserve area which includes Strict Nature Reserve and Wildlife Reserve.*
 - b. *Nature conservation area which includes National Park, Grand Forest Park, and Nature Recreation Park.*
 - c. *Hunting Park.*
9. *Hunting Park is forest area which is established as a recreational hunting area.*
10. *All agriculture data are collected from related institutions within Ngada Regency.*

5.1 TANAMAN PANGAN/FOOD CROPS

Tabel 5.1.1 **Luas Lahan Sawah Menurut Kecamatan dan Jenis Pengairan di Kabupaten Ngada (hektar), 2018**
Table 5.1.1 **Area of Wetland by Subdistrict and Type of Irrigation in Ngada Regency (hectar), 2018**

| | Kecamatan Subdistrict | Irigasi Irrigation | Non Irigasi Non Irrigation | Jumlah Total |
|----|----------------------------------|-------------------------------|---------------------------------------|-------------------------|
| | (1) | (2) | (3) | (4) |
| 1 | Aimere | 12 | 0 | 12 |
| 2 | Jerebuu | 7 | 5 | 12 |
| 3 | Inerie | 0 | 0 | 0 |
| 4 | Bajawa | 66 | 0 | 66 |
| 5 | Golewa | 187 | 40 | 227 |
| 6 | Golewa Selatan | 488 | 12 | 500 |
| 7 | Golewa Barat | 189 | 5 | 194 |
| 8 | Bajawa Utara | 837 | 10 | 847 |
| 9 | Soa | 2 072 | 229 | 2 301 |
| 10 | Riung | 440 | 49 | 489 |
| 11 | Riung Barat | 387 | 673 | 1 060 |
| 12 | Wolomeze | 910 | 77 | 987 |
| | Jumlah / Total | 5 595 | 1 100 | 6 695 |

Sumber : Dinas Pertanian dan Perkebunan Kabupaten Ngada
Source : Agriculture Estate Service of Ngada Regency

PERTANIAN
AGRICULTURE

Luas Lahan Tegal/Kebun, Ladang/Huma, dan Lahan yang Sementara Tidak Diusahakan Menurut Kecamatan di Kabupaten Ngada (hektar), 2018

Tabel
Table 5.1.2

Area of Dry Field/Garden, Shifting Cultivation, Land and Temporarily Unused Land by Subdistrict in Ngada Regency (hectar), 2018

| Kecamatan <i>District</i> | Tegal /Kebun <i>Dry Field/Garden</i> | Ladang /Huma <i>Shifting Cultivation</i> | Sementara Tidak Diusahakan <i>Temporarily Unused</i> |
|------------------------------|---|--|---|
| (1) | (2) | (3) | (4) |
| 1 Aimere | 1 968 | 1 012 | 324 |
| 2 Jerebuu | 425 | 412 | 195 |
| 3 Inerie | 820 | 1 201 | 29 |
| 4 Bajawa | 4 076 | 0 | 0 |
| 5 Golewa | 1 211 | 0 | 616 |
| 6 Golewa Selatan | 1 212 | 826 | 365 |
| 7 Golewa Barat | 1 949 | 702 | 485 |
| 8 Bajawa Utara | 1 451 | 1 559 | 2 746 |
| 9 Soa | 560 | 2 080 | 360 |
| 10 Riung | 1 546 | 1 501 | 1 994 |
| 11 Riung Barat | 2 713 | 1 840 | 0 |
| 12 Wolomeze | 939 | 0 | 0 |
| Kab. Ngada | 18 870 | 11 133 | 7 114 |

Sumber : Dinas Pertanian dan Perkebunan Kabupaten Ngada

Source : *Agriculture Estate Service of Ngada Regency*

Tabel 5.1.3 Luas Panen Padi Sawah dan Padi Ladang Menurut Kecamatan di Kabupaten Ngada (hektar), 2018
Table 5.1.3 Harvested Area Of Wetland Paddy and Dry land Paddy By Subdistrict in Ngada Regency (hectar), 2018

| Kecamatan <i>Subdistrict</i> | Padi Sawah <i>Wetland Paddy</i> | Padi Ladang <i>Dryland Laddy</i> |
|---------------------------------|------------------------------------|-------------------------------------|
| (1) | (2) | (3) |
| 1 Aimere | 32 | 9 |
| 2 Jerebuu | 19 | 2 |
| 3 Inerie | 0 | 0 |
| 4 Bajawa | 137 | 19 |
| 5 Golewa | 417 | 315 |
| 6 Golewa Selatan | 1 089 | 310 |
| 7 Golewa Barat | 387 | 492 |
| 8 Bajawa Utara | 2 088 | 404 |
| 9 Soa | 5 697 | 747 |
| 10 Riung | 1 218 | 644 |
| 11 Riung Barat | 2 180 | 1 248 |
| 12 Wolomeze | 2 323 | 329 |
| Kab. Ngada | 15 587 | 4 519 |

Sumber : Dinas Pertanian dan Perkebunan Kabupaten Ngada

Source : Agriculture Estate Service of Ngada Regency

PERTANIAN
AGRICULTURE

Luas Panen Jagung, Kedelai, Kacang Tanah, Kacang Hijau, Ubi Kayu, dan Ubi Jalar Menurut Kecamatan di Kabupaten Ngada (hektar), 2018

Tabel
Table 5.1.4

Harvested Area Of Maize, Soybean, Peanut, Mungbean, Cassava, and Sweet Potato By District in Ngada Regency (hectar), 2018

| | Kecamatan District | Jagung | Kedelai | Kacang Tanah | Kacang Hijau | Ubi Kayu | Ubi Jalar |
|----|-----------------------|---------------|--------------|-----------------|-----------------|-------------|--------------|
| | (1) | (2) | (3) | (4) | (5) | (6) | (7) |
| 1 | Aimere | 261 | 87 | 0 | 0 | 54 | 1 |
| 2 | Jerebuu | 104 | 131 | 0 | 0 | 38 | 1 |
| 3 | Inerie | 498 | 96 | 0 | 0 | 57 | 3 |
| 4 | Bajawa | 1 573 | 497 | 8 | 0 | 141 | 5 |
| 5 | Golewa | 981 | 849 | 12 | 1 | 41 | 22 |
| 6 | Golewa Selatan | 1 086 | 243 | 5 | 4 | 41 | 3 |
| 7 | Golewa Barat | 1 131 | 268 | 5 | 1 | 84 | 8 |
| 8 | Bajawa Utara | 2 784 | 502 | 8 | 6 | 111 | 13 |
| 9 | Soa | 4 656 | 1 249 | 20 | 11 | 82 | 15 |
| 10 | Riung | 1 786 | 324 | 0 | 0 | 83 | 3 |
| 11 | Riung Barat | 1 363 | 407 | 0 | 5 | 93 | 5 |
| 12 | Wolomeze | 2 195 | 261 | 8 | 4 | 93 | 11 |
| | Kab. Ngada | 18 418 | 4 914 | 66 | 32 | 915 | 90 |

Sumber : Dinas Pertanian dan Perkebunan Kabupaten Ngada

Source : Agriculture Estate Service of Ngada Regency

**Luas Lahan Pertanian dan Lahan Bukan Pertanian
Menurut Kecamatan di Kabupaten Ngada (hektar),
2018**

Tabel 5.1.5
Table

***Area of Agricultural Land and Non Agricultural Land
by Subdistrict in Ngada Regency (hectar), 2018***

| Kecamatan <i>Subdistrict</i> | Lahan Pertanian | | Lahan Bukan Pertanian | Jumlah |
|---------------------------------|-----------------|-----------------------------------|-----------------------------|----------------|
| | Lahan Sawah | Lahan Pertanian Bukan Sawah | | |
| (1) | (2) | (3) | (4) | (5) |
| 1 Aimere | 12 | 4 659 | 4 576 | 9 247 |
| 2 Jerebuu | 12 | 2 920 | 4 566 | 7 498 |
| 3 Inerie | 0 | 3 039 | 3 689 | 6 728 |
| 4 Bajawa | 66 | 6 832 | 6 432 | 13 330 |
| 5 Golewa | 227 | 4 351 | 3 235 | 7 813 |
| 6 Golewa Selatan | 500 | 5 142 | 4 158 | 9 800 |
| 7 Golewa Barat | 194 | 4 358 | 2 907 | 7 459 |
| 8 Bajawa Utara | 847 | 15 821 | 70 | 16 738 |
| 9 Soa | 2 301 | 6 260 | 553 | 9 114 |
| 10 Riung | 489 | 9 649 | 22 656 | 32 794 |
| 11 Riung Barat | 1 060 | 18 309 | 11 880 | 31 249 |
| 12 Wolomeze | 987 | 9 067 | 265 | 10 319 |
| Kabupaten Ngada | 6 695 | 90 407 | 64 987 | 162 089 |
| Persentase (%) | 4,13 | 55,78 | 40,09 | 100,00 |

Sumber : Dinas Pertanian dan Perkebunan Kabupaten Ngada

Source : Agriculture Estate Service of Ngada Regency

Luas Lahan Sawah Menurut Penggunaan Lahan dan Realisasi dalam Satu Tahun di Kabupaten Ngada (hektar), 2018

Tabel 5.1.6
Table

Area of Wetland by Type of Land Using and Realisation in Ngada Regency (hectar), 2018

| Penggunaan Lahan | Realisasi dalam Satu Tahun | | | | | Jumlah |
|------------------------|----------------------------|--------------|-------------|---------------------|----------------|---------------|
| | Ditanami Padi | | | Tidak Ditanami Padi | | |
| | Satu Kali | Dua Kali | ≥ Tiga Kali | Ditanami Lain | Tidak Ditanami | |
| (1) | (2) | (3) | (4) | (5) | (6) | (7) |
| 1 Irigasi | 8 | 5 360 | 227 | 0 | 0 | 5 595 |
| 2 Tadah Hujan | 1 100 | 0 | 0 | 0 | 0 | 1 100 |
| 3 Rawa Pasang Surut | 0 | 0 | 0 | 0 | 0 | 0 |
| 4 Rawa Lebak | 0 | 0 | 0 | 0 | 0 | 0 |
| Kabupaten Ngada | 1 108 | 5 360 | 227 | 0 | 0 | 6 695 |
| Persentase (%) | 16,55 | 80,06 | 3,39 | 0 | 0 | 100,00 |

Sumber : Dinas Pertanian dan Perkebunan Kabupaten Ngada

Source : Agriculture Estate Service of Ngada Regency

Luas Lahan Sawah Menurut Kecamatan, Penggunaan Lahan dan Realisasi dalam Satu Tahun di Kabupaten Ngada (hektar), 2018

Tabel 5.1.7
Table

Area of Wetland by Subdistrict, Type of Land Using and Realisation in Ngada Regency (hectar), 2018

| Kecamatan Subdistrict | Irigasi | | | | | Jumlah |
|--------------------------|---------------|--------------|-------------|---------------------|----------------|--------------|
| | Ditanami Padi | | | Tidak Ditanami Padi | | |
| | Satu Kali | Dua Kali | ≥ Tiga Kali | Ditanami Lain | Tidak Ditanami | |
| (1) | (2) | (3) | (4) | (5) | (6) | (7) |
| 1 Aimere | 8 | 4 | 0 | 0 | 0 | 12 |
| 2 Jerebuu | 0 | 7 | 0 | 0 | 0 | 7 |
| 3 Inerie | 0 | 0 | 0 | 0 | 0 | 0 |
| 4 Bajawa | 0 | 56 | 10 | 0 | 0 | 66 |
| 5 Golewa | 0 | 187 | 0 | 0 | 0 | 187 |
| 6 Golewa Selatan | 0 | 421 | 67 | 0 | 0 | 488 |
| 7 Golewa Barat | 0 | 159 | 30 | 0 | 0 | 189 |
| 8 Bajawa Utara | 0 | 837 | 0 | 0 | 0 | 837 |
| 9 Soa | 0 | 1 952 | 120 | 0 | 0 | 2 072 |
| 10 Riung | 0 | 440 | 0 | 0 | 0 | 440 |
| 11 Riung Barat | 0 | 387 | 0 | 0 | 0 | 387 |
| 12 Wolomeze | 0 | 910 | 0 | 0 | 0 | 910 |
| Jumlah / Total | 8 | 5 360 | 227 | 0 | 0 | 5 595 |

Bersambung ke Hal Berikut / continued to next page...

PERTANIAN
AGRICULTURE

Lanjutan Tabel / Continued Table 5.1.7

| Kecamatan Subdistrict | Tadah Hujan | | | | | Jumlah |
|--------------------------|---------------|----------|-------------|---------------------|----------------|--------------|
| | Ditanami Padi | | | Tidak Ditanami Padi | | |
| | Satu Kali | Dua Kali | ≥ Tiga Kali | Ditanami Lain | Tidak Ditanami | |
| (1) | (2) | (3) | (4) | (5) | (6) | (7) |
| 1 Aimere | 0 | 0 | 0 | 0 | 0 | 0 |
| 2 Jerebuu | 5 | 0 | 0 | 0 | 0 | 5 |
| 3 Inerie | 0 | 0 | 0 | 0 | 0 | 0 |
| 4 Bajawa | 0 | 0 | 0 | 0 | 0 | 0 |
| 5 Golewa | 40 | 0 | 0 | 0 | 0 | 40 |
| 6 Golewa Selatan | 12 | 0 | 0 | 0 | 0 | 12 |
| 7 Golewa Barat | 5 | 0 | 0 | 0 | 0 | 5 |
| 8 Bajawa Utara | 10 | 0 | 0 | 0 | 0 | 10 |
| 9 Soa | 229 | 0 | 0 | 0 | 0 | 229 |
| 10 Riung | 49 | 0 | 0 | 0 | 0 | 49 |
| 11 Riung Barat | 673 | 0 | 0 | 0 | 0 | 673 |
| 12 Wolomeze | 77 | 0 | 0 | 0 | 0 | 77 |
| Jumlah / Total | 1 100 | 0 | 0 | 0 | 0 | 1 100 |

Sumber : Dinas Pertanian dan Perkebunan Kabupaten Ngada

Source : Agriculture Estate Service of Ngada Regency

Luas Pertanian Bukan Sawah Menurut Kecamatan dan Penggunaan Lahan di Kabupaten Ngada (hektar), 2018

Tabel 5.1.8
Table

Area of Non Wetland by Subdistrict, and Type of Land Using in Ngada Regency (hectar), 2018

| Kecamatan Subdistrict | Penggunaan | | | |
|--------------------------|------------------|------------------|---------------|--|
| | Tegal / Kebun | Ladang / Huma | Perkebunan | Ditanami Pohon / Hutan Rakyat |
| (1) | (2) | (3) | (4) | (5) |
| 1 Aimere | 1 968 | 1 012 | 478 | 0 |
| 2 Jerebuu | 425 | 412 | 1 050 | 0 |
| 3 Inerie | 820 | 1 201 | 621 | 26 |
| 4 Bajawa | 4 076 | 0 | 1 229 | 1 341 |
| 5 Golewa | 1 211 | 0 | 1 001 | 581 |
| 6 Golewa Selatan | 1 212 | 826 | 1 014 | 568 |
| 7 Golewa Barat | 1 949 | 702 | 876 | 276 |
| 8 Bajawa Utara | 1 451 | 1 559 | 0 | 2 238 |
| 9 Soa | 560 | 2 080 | 0 | 645 |
| 10 Riung | 1 546 | 1 501 | 495 | 497 |
| 11 Riung Barat | 2 713 | 1 840 | 1 177 | 8 943 |
| 12 Wolomeze | 939 | 0 | 7 298 | 540 |
| Kab. Ngada | 18 870 | 11 133 | 15 239 | 15 655 |

Sumber : Dinas Pertanian dan Perkebunan Kabupaten Ngada

Source : Agriculture Estate Service of Ngada Regency

Luas Panen, Produksi, dan Produktivitas Padi Sawah dan Padi Ladang Menurut Kecamatan di Kabupaten Ngada, 2018

Tabel
Table 5.1.9

Harvested Area, Yield Rate and Production of Wetland Paddy and Dry Land Paddy by Subdistrict in Ngada Regency, 2018

| Kecamatan Subdistrict | Padi Sawah | | | Padi Ladang | | |
|--------------------------|--------------------|-------------------|--------------------------|--------------------|-------------------|--------------------------|
| | Luas Panen (ha) | Produksi (ton) | Produktivitas (kw/ha) | Luas Panen (ha) | Produksi (ton) | Produktivitas (kw/ha) |
| (1) | (2) | (3) | (4) | (5) | (6) | (7) |
| 1 Aimere | 32 | 64 | 20 | 9 | 14 | 15 |
| 2 Jerebuu | 19 | 48 | 25 | 2 | 1 | 5 |
| 3 Inerie | 0 | 0 | 0 | 0 | 0 | 0 |
| 4 Bajawa | 137 | 685 | 50 | 19 | 29 | 15 |
| 5 Golewa | 417 | 2 294 | 55 | 315 | 630 | 20 |
| 6 Golewa Selatan | 1 089 | 6 534 | 60 | 310 | 465 | 15 |
| 7 Golewa Barat | 387 | 1 935 | 50 | 492 | 492 | 10 |
| 8 Bajawa Utara | 2 088 | 10 440 | 50 | 404 | 1 010 | 25 |
| 9 Soa | 5 697 | 34 182 | 60 | 747 | 2 241 | 30 |
| 10 Riung | 1 218 | 6 090 | 50 | 644 | 1 610 | 25 |
| 11 Riung Barat | 2 180 | 10 900 | 50 | 1 248 | 1 248 | 10 |
| 12 Wolomeze | 2 323 | 11 615 | 50 | 329 | 329 | 10 |
| Kab. Ngada | 15 587 | 73 172 | 46,94 | 4 519 | 8 069 | 17,86 |

Sumber : Dinas Pertanian dan Perkebunan Kabupaten Ngada

Source : Agriculture Estate Service of Ngada Regency

Tabel
Table 5.1.10

**Luas Panen, Produksi, dan Produktivitas Jagung dan
Kedelai Menurut Kecamatan di Kabupaten Ngada, 2018
Harvested Area, Yield Rate and Production of Maize
and Soy Bears by Subdistrict in Ngada Regency, 2018**

| Kecamatan Subdistrict | Jagung | | | Kedelai | | |
|--------------------------|-----------------------|-------------------|------------------------------|-----------------------|-------------------|------------------------------|
| | Luas Panen (ha) | Produksi (ton) | Produk tivitas (kw/ha) | Luas Panen (ha) | Produksi (ton) | Produk tivitas (kw/ha) |
| (1) | (2) | (3) | (4) | (5) | (6) | (7) |
| 1 Aimere | 261 | 522 | 20 | 87 | 35 | 0.5 |
| 2 Jerebuu | 104 | 156 | 15 | 131 | 8 | 0.6 |
| 3 Inerie | 498 | 498 | 10 | 96 | 5 | 0.5 |
| 4 Bajawa | 1 573 | 3 146 | 20 | 497 | 60 | 1.2 |
| 5 Golewa | 981 | 3 924 | 40 | 849 | 59 | 0.7 |
| 6 Golewa Selatan | 1 086 | 3 258 | 30 | 243 | 17 | 0.7 |
| 7 Golewa Barat | 1 131 | 3 393 | 30 | 268 | 21 | 0.8 |
| 8 Bajawa Utara | 2 784 | 8 352 | 30 | 502 | 50 | 1 |
| 9 Soa | 4 656 | 9 312 | 20 | 1 249 | 125 | 1 |
| 10 Riung | 1 786 | 5 358 | 30 | 324 | 23 | 0.7 |
| 11 Riung Barat | 1 363 | 4 089 | 30 | 407 | 33 | 0.8 |
| 12 Wolomeze | 2 195 | 6 585 | 30 | 261 | 21 | 0.8 |
| Kab. Ngada | 18 418 | 48 593 | 26,38 | 4 914 | 457 | 0,93 |

Sumber : Dinas Pertanian dan Perkebunan Kabupaten Ngada
Source : Agriculture Estate Service of Ngada Regency

Luas Panen, Produksi, dan Produktivitas Ubi Kayu dan Ubi Jalar Menurut Kecamatan di Kabupaten Ngada, 2018

Tabel
Table 5.1.11

Harvested Area, Yield Rate and Production of Cassava and Sweet Potatoes by Subdistrict in Ngada Regency, 2018

| Kecamatan Subdistrict | Ubi Kayu | | | Ubi Jalar | | |
|--------------------------|--------------------|-------------------|--------------------------|--------------------|-------------------|--------------------------|
| | Luas Panen (ha) | Produksi (ton) | Produktivitas (kw/ha) | Luas Panen (ha) | Produksi (ton) | Produktivitas (kw/ha) |
| (1) | (2) | (3) | (4) | (5) | (6) | (7) |
| 1 Aimere | 54 | 270 | 50 | 1 | 2 | 20 |
| 2 Jerebuu | 38 | 152 | 40 | 1 | 2 | 20 |
| 3 Inerie | 57 | 285 | 50 | 3 | 6 | 20 |
| 4 Bajawa | 141 | 705 | 50 | 5 | 10 | 20 |
| 5 Golewa | 41 | 246 | 60 | 22 | 66 | 30 |
| 6 Golewa Selatan | 41 | 246 | 60 | 3 | 12 | 40 |
| 7 Golewa Barat | 81 | 486 | 60 | 8 | 24 | 30 |
| 8 Bajawa Utara | 111 | 666 | 60 | 13 | 26 | 20 |
| 9 Soa | 82 | 410 | 50 | 15 | 45 | 30 |
| 10 Riung | 83 | 332 | 40 | 3 | 6 | 20 |
| 11 Riung Barat | 93 | 372 | 40 | 5 | 0 | 0 |
| 12 Wolomeze | 93 | 465 | 50 | 11 | 33 | 30 |
| Kab. Ngada | 915 | 4 635 | 50,66 | 90 | 232 | 25,78 |

Sumber : Dinas Pertanian dan Perkebunan Kabupaten Ngada

Source : Agriculture Estate Service of Ngada Regency

**Luas Panen, Produksi, dan Produktivitas Kacang Tanah
dan Kacang Hijau Menurut Kecamatan di Kabupaten
Ngada, 2018**

Tabel
Table 5.1.12

**Harvested Area, Yield Rate and Production of Cassava
and Sweet Potatoes by Subdistrict in Ngada Regency,
2018**

| Kecamatan Subdistrict | Kacang Tanah | | | Kacang Hijau | | |
|--------------------------|-----------------------|-------------------|------------------------------|-----------------------|-------------------|------------------------------|
| | Luas Panen (ha) | Produksi (ton) | Produk tivitas (kw/ha) | Luas Panen (ha) | Produksi (ton) | Produk tivitas (kw/ha) |
| (1) | (2) | (3) | (4) | (5) | (6) | (7) |
| 1 Aimere | 0 | 0 | 0 | 0 | 0 | 0 |
| 2 Jerebuu | 0 | 0 | 0 | 0 | 0 | 0 |
| 3 Inerie | 0 | 0 | 0 | 0 | 0 | 0 |
| 4 Bajawa | 8 | 16 | 20 | 0 | 0 | 0 |
| 5 Golewa | 12 | 24 | 20 | 1 | 2 | 20 |
| 6 Golewa Selatan | 5 | 10 | 20 | 4 | 8 | 20 |
| 7 Golewa Barat | 5 | 10 | 20 | 1 | 2 | 20 |
| 8 Bajawa Utara | 8 | 16 | 20 | 6 | 12 | 20 |
| 9 Soa | 20 | 40 | 20 | 11 | 22 | 20 |
| 10 Riung | 0 | 0 | 0 | 0 | 0 | 0 |
| 11 Riung Barat | 0 | 0 | 0 | 5 | 10 | 20 |
| 12 Wolomeze | 8 | 16 | 20 | 4 | 8 | 20 |
| Kab. Ngada | 66 | 132 | 20 | 32 | 64 | 20 |

Sumber : Dinas Pertanian dan Perkebunan Kabupaten Ngada

Source : Agriculture Estate Service of Ngada Regency

5.2 HORTIKULTURA/HORTICULTURE

Tabel 5.2.1 Luas Panen Tanaman Sayuran Menurut Kecamatan dan Jenis Sayuran di Kabupaten Ngada (hektar), 2018
Harvested Area of Vegetables by Subdistricts and Kind of Plant in Ngada Regency (hectar), 2018

| Kecamatan | Bawang Merah <i>Shall</i> | Lobak/ Cabe <i>Chili</i> | Kentang <i>Potato</i> | Kol <i>Cabbage</i> | Petsai | Lainnya <i>Others</i> |
|-------------------|------------------------------|--------------------------------|--------------------------|-----------------------|-------------|--------------------------|
| (1) | (2) | (3) | (4) | (5) | (6) | (7) |
| 1 Aimere | 0 | 0 | 0 | 0 | 0 | 0 |
| 2 Inerie | 0 | 0 | 0 | 0 | 0 | 0 |
| 3 Jerebuu | 0 | 0 | 0 | 0 | 0 | 0 |
| 4 Bajawa | 2,7 | 0 | 2 | 0 | 3,2 | 0 |
| 5 Golewa | 6,8 | 0 | 2 | 0,4 | 5,4 | 0 |
| 6 Bajawa Utara | 0 | 0 | 0 | 0 | 1,1 | 0 |
| 7 Soa | 12 | 0 | 0,6 | 0 | 2,3 | 0 |
| 8 Riung | 0 | 0 | 0 | 0 | 0 | 0 |
| 9 Riung Barat | 0 | 0 | 0 | 0 | 0,2 | 0 |
| 10 Wolomeze | 0 | 0 | 0 | 0 | 0 | 0 |
| Kab. Ngada | 21,5 | 0 | 4,6 | 0,4 | 12,2 | 0 |

Sumber : Dinas Pertanian dan Perkebunan Kabupaten Ngada

Source : *Agriculture Estate Service of Ngada Regency*

Tabel 5.2.2 **Produksi Tanaman Sayuran Menurut Kecamatan dan Jenis Sayuran di Kabupaten Ngada (ton), 2018**
Production of Vegetables by Subdistrict and Kind of Plant in Ngada Regency (ton), 2018

| Kecamatan <i>Subdistrict</i> | Bawang Merah <i>Shall</i> | Lobak/ Cabe <i>Chili</i> | Kentang <i>Potato</i> | Kol <i>Cabbage</i> | Petsai | Lainnya <i>Others</i> |
|---------------------------------|---------------------------------|--------------------------------|--------------------------|-----------------------|--------|--------------------------|
| (1) | (2) | (3) | (4) | (5) | (6) | (7) |
| 1 Aimere | 0 | 0 | 0 | 0 | 0 | 0 |
| 2 Inerie | 0 | 0 | 0 | 0 | 0 | 0 |
| 3 Jerebuu | 0 | 0 | 0 | 0 | 0 | 0 |
| 4 Bajawa | 2,5 | 0 | 2,8 | 0 | 4,5 | 0 |
| 5 Golewa | 10,6 | 0 | 10,6 | 0,6 | 24,3 | 0 |
| 6 Bajawa Utara | 0 | 0 | 0 | 0 | 2 | 0 |
| 7 Soa | 14,6 | 0 | 0 | 0 | 3,2 | 0 |
| 8 Riung | 0 | 0 | 0 | 0 | 0 | 0 |
| 9 Riung Barat | 0 | 0 | 0 | 0 | 0 | 0 |
| 10 Wolomeze | 0 | 0 | 0 | 0 | 0 | 0 |
| Kab. Ngada | 27,7 | 0 | 13,4 | 0,6 | 34 | 0 |

Sumber : Dinas Pertanian dan Perkebunan Kabupaten Ngada

Source : Agriculture Estate Service of Ngada Regency

Produksi Buah-buahan Menurut Kecamatan dan Jenis Buah di Kabupaten Ngada (ton), 2018

Tabel 5.2.3
Table

Production of Fruits by Subdistricts and Kind of Fruit in Ngada Regency (ton), 2018

| Kecamatan Subdistrict | Mangga Mango | Durian Durian | Jeruk Orange | Pisang Banana | Pepaya Papaya | Nanas Pineapple | Lainnya Others |
|--------------------------|-----------------|------------------|-----------------|------------------|------------------|--------------------|-------------------|
| (1) | (2) | (3) | (4) | (5) | (6) | (7) | (8) |
| 1 Aimere | 3 | 0 | 0 | 11 | 7 | 0 | 0 |
| 2 Inerie | 3 | 0 | 0 | 9 | 7 | 1 | 0 |
| 3 Jerebuu | 1 | 2 | 0 | 0 | 4 | 1 | 0 |
| 4 Bajawa | 0 | 0 | 7 | 7 | 4 | 0 | 0 |
| 5 Golewa | 3 | 0 | 4 | 7 | 6 | 1 | 0 |
| 6 Bajawa Utara | 3 | 0 | 4 | 0 | 6 | 0 | 0 |
| 7 Soa | 1 | 0 | 19 | 8 | 4 | 3 | 0 |
| 8 Riung | 3 | 0 | 0 | 0 | 8 | 0 | 0 |
| 9 Riung Barat | 3 | 0 | 0 | 0 | 4 | 0 | 0 |
| 10 Wolomeze | 0 | 2 | 0 | 0 | 7 | 0 | 0 |
| Kab. Ngada | 20 | 4 | 34 | 42 | 57 | 6 | 0 |

Sumber : Dinas Pertanian dan Perkebunan Kabupaten Ngada

Source : Agriculture Estate Service of Ngada Regency

5.3 PERKEBUNAN/ESTATE CROPS

Tabel 5.3.1
Luas Tanaman Perkebunan Menurut Kecamatan dan Jenis Tanaman di Kabupaten Ngada (hektar), 2018
Planted Area of Estate Crops by Subdistrict and Kind of Crop in Ngada Regency (hectare), 2018

| Kecamatan <i>Subdistrict</i> | Kelapa <i>Coconut</i> | Jambu Mete <i>Cashew</i> | Kopi Arabika <i>Arabika Coffee</i> | Kopi Robusta <i>Robusta Coffee</i> | Kakao <i>Kakao</i> |
|---------------------------------|--------------------------|--------------------------------|--|--|-----------------------|
| (1) | (2) | (3) | (4) | (5) | (6) |
| 1 Aimere | 492 | 2 373 | 3 | 13 | 19 |
| 2 Jerebuu | 547 | 83 | 77 | 75 | 113 |
| 3 Inerie | 1 039 | 773 | 4 | 17 | 25 |
| 4 Bajawa | 5 | 0 | 3 190 | 0 | 14 |
| 5 Golewa | 213 | 99 | 1 152 | 285 | 282 |
| 6 Golewa Selatan | 732 | 220 | 46 | 18 | 129 |
| 7 Golewa Barat | 20 | 23 | 1 156 | 19 | 13 |
| 8 Bajawa Utara | 121 | 336 | 165 | 57 | 92 |
| 9 Soa | 142 | 500 | 124 | 103 | 107 |
| 10 Riung | 823 | 1 338 | 0 | 20 | 31 |
| 11 Riung Barat | 49 | 51 | 26 | 19 | 61 |
| 12 Wolomeze | 107 | 436 | 89 | 82 | 74 |
| Kab. Ngada | 4 290 | 6 232 | 6 032 | 708 | 960 |

Bersambung di hal berikut / *Continued to next page...*

PERTANIAN
AGRICULTURE

Lanjutan Tabel / Continued Table 5.3.1

| | Kecamatan Subdistrict | Kemiri Candlenut | Kapuk Gates | Cengkeh Clove | Pinang Areca Nut | Vanili Vanila |
|----|----------------------------------|-----------------------------|------------------------|--------------------------|---------------------------------|--------------------------|
| | (1) | (7) | (8) | (9) | (10) | (11) |
| 1 | Aimere | 30 | 0 | 13 | 10 | 7 |
| 2 | Jerebuu | 501 | 0 | 133 | 50 | 90 |
| 3 | Inerie | 87 | 0 | 50 | 5 | 42 |
| 4 | Bajawa | 0 | 0 | 10 | 0 | 7 |
| 5 | Golewa | 265 | 9 | 166 | 8 | 83 |
| 6 | Golewa Selatan | 93 | 6 | 137 | 7 | 114 |
| 7 | Golewa Barat | 32 | 3 | 17 | 2 | 9 |
| 8 | Bajawa Utara | 623 | 3 | 54 | 5 | 21 |
| 9 | Soa | 187 | 5 | 43 | 9 | 15 |
| 10 | Riung | 375 | 27 | 5 | 0 | 10 |
| 11 | Riung Barat | 133 | 4 | 3 | 3 | 11 |
| 12 | Wolomeze | 186 | 0 | 45 | 0 | 15 |
| | Kab. Ngada | 2 512 | 57 | 676 | 99 | 424 |

Bersambung ke hal berikut / Continued to next page

Lanjutan Tabel / Continued Table 5.3.1

| | Kecamatan Subdistrict | Lada Pepper | Asam Tamarind | Jarak Pagar Physic Nut | Pala Nutmeg | Kapas Cotton |
|----|----------------------------------|------------------------|--------------------------|---|------------------------|-------------------------|
| | (1) | (12) | (13) | (14) | (15) | (16) |
| 1 | Aimere | 0 | 0 | 0 | 0 | 0 |
| 2 | Jerebuu | 12 | 0 | 0 | 25 | 0 |
| 3 | Inerie | 0 | 0 | 0 | 10 | 0 |
| 4 | Bajawa | 0 | 0 | 0 | 0 | 0 |
| 5 | Golewa | 5 | 0 | 0 | 19 | 2 |
| 6 | Golewa Selatan | 5 | 0 | 0 | 16 | 2 |
| 7 | Golewa Barat | 0 | 0 | 0 | 0 | 1 |
| 8 | Bajawa Utara | 8 | 0 | 0 | 0 | 0 |
| 9 | Soa | 10 | 0 | 0 | 15 | 0 |
| 10 | Riung | 12 | 21 | 0 | 0 | 0 |
| 11 | Riung Barat | 10 | 3 | 0 | 10 | 0 |
| 12 | Wolomeze | 6 | 0 | 0 | 16 | 0 |
| | Kab. Ngada | 68 | 24 | 0 | 111 | 5 |

Bersambung ke hal berikut / Continued to next page

PERTANIAN
AGRICULTURE

Lanjutan Tabel / Continued Table 5.3.1

| | Kecamatan Subdistrict | Tembakau Tobacco | Sirih Betel | Lontar Papyrus | Jumlah Total |
|----|--|-----------------------------------|------------------------------|---------------------------------|-------------------------------|
| | (1) | (17) | (18) | (19) | (20) |
| 1 | Aimere | 0 | 0 | 32 | 2 992 |
| 2 | Jerebuu | 1 | 3 | 0 | 1 710 |
| 3 | Inerie | 0 | 0 | 33 | 2 085 |
| 4 | Bajawa | 0 | 0 | 0 | 3 226 |
| 5 | Golewa | 12 | 3 | 1 | 2 604 |
| 6 | Golewa Selatan | 2 | 0 | 10 | 1 537 |
| 7 | Golewa Barat | 1 | 4 | 3 | 1 303 |
| 8 | Bajawa Utara | 0 | 5 | 0 | 1 490 |
| 9 | Soa | 1 | 4 | 0 | 1 265 |
| 10 | Riung | 7 | 0 | 0 | 2 669 |
| 11 | Riung Barat | 1 | 3 | 0 | 387 |
| 12 | Wolomeze | 0 | 0 | 0 | 1 056 |
| | Kab. Ngada | 25 | 22 | 79 | 22 324 |

Sumber : Dinas Pertanian dan Perkebunan Kabupaten Ngada

Source : Agriculture Estate Service of Ngada Regency

Tabel
Table 5.3.2

**Produksi Perkebunan Menurut Kecamatan dan Jenis
Tanaman di Kabupaten Ngada (hektar), 2018**
*Production of Estate Crops by Subdistrict and Kind of
Crop in Ngada Regency (hectare), 2018*

| Kecamatan <i>Subdistrict</i> | Kelapa <i>Coconut</i> | Jambu Mete <i>Cashew</i> | Kopi Arabika <i>Arabika Coffee</i> | Kopi Robusta <i>Robusta Coffee</i> | Kakao <i>Kakao</i> |
|---------------------------------|--------------------------|--------------------------------|--|--|-----------------------|
| (1) | (2) | (3) | (4) | (5) | (6) |
| 1 Aimere | 96 | 231 | 1 | 5 | 3 |
| 2 Jerebuu | 290 | 13 | 10 | 10 | 58 |
| 3 Inerie | 270 | 43 | 1 | 4 | 6 |
| 4 Bajawa | 1 | 0 | 935 | 0 | 3 |
| 5 Golewa | 81 | 20 | 783 | 71 | 58 |
| 6 Golewa Selatan | 340 | 19 | 10 | 4 | 12 |
| 7 Golewa Barat | 3 | 7 | 315 | 6 | 5 |
| 8 Bajawa Utara | 8 | 18 | 96 | 16 | 13 |
| 9 Soa | 29 | 43 | 24 | 12 | 20 |
| 10 Riung | 162 | 215 | 0 | 8 | 9,04 |
| 11 Riung Barat | 10 | 23 | 9 | 7 | 7 |
| 12 Wolomeze | 15 | 38 | 10 | 10 | 12 |
| Kab. Ngada | 1 305 | 670 | 2 194 | 153 | 206,04 |

Bersambung di hal berikut / *Continued to next page...*

PERTANIAN
AGRICULTURE

Lanjutan Tabel / Continued Table 5.3.2

| | Kecamatan Subdistrict | Kemiri Candlenut | Kapuk Gates | Cengkeh Clove | Pinang Areca Nut | Vanili Vanila |
|----|----------------------------------|-----------------------------|------------------------|--------------------------|---------------------------------|--------------------------|
| | (1) | (7) | (8) | (9) | (10) | (11) |
| 1 | Aimere | 6 | 0 | 5 | 3 | 2,04 |
| 2 | Jerebuu | 310 | 0 | 36 | 1 | 7 |
| 3 | Inerie | 12 | 0 | 10 | 1 | 16 |
| 4 | Bajawa | 0 | 0 | 0 | 0 | 1 |
| 5 | Golewa | 48 | 2 | 53 | 1 | 34 |
| 6 | Golewa Selatan | 41 | 2 | 27 | 1 | 44 |
| 7 | Golewa Barat | 12 | 1 | 3 | 1 | 2,4 |
| 8 | Bajawa Utara | 305 | 1 | 14 | 1 | 4 |
| 9 | Soa | 41 | 1 | 14 | 2 | 6,5 |
| 10 | Riung | 133 | 6 | 0 | 0 | 3 |
| 11 | Riung Barat | 52 | 1 | 1 | 1 | 3 |
| 12 | Wolomeze | 42 | 0 | 11 | 0 | 4 |
| | Kab. Ngada | 1 002 | 14 | 174 | 12 | 126,94 |

Bersambung ke hal berikut / Continued to next page

Lanjutan Tabel / Continued Table 5.3.2

| | Kecamatan Subdistrict | Lada Pepper | Asam Tamarind | Jarak Pagar Physic Nut | Pala Nutmeg | Kapas Cotton |
|----|----------------------------------|------------------------|--------------------------|---|------------------------|-------------------------|
| | <i>(1)</i> | <i>(12)</i> | <i>(13)</i> | <i>(14)</i> | <i>(15)</i> | <i>(16)</i> |
| 1 | Aimere | 0 | 0 | 0 | 0 | 0 |
| 2 | Jerebuu | 3 | 0 | 0 | 3,04 | 0 |
| 3 | Inerie | 0 | 0 | 0 | 0 | 0 |
| 4 | Bajawa | 0 | 0 | 0 | 0 | 0 |
| 5 | Golewa | 1 | 0 | 0 | 3,03 | 1 |
| 6 | Golewa Selatan | 1 | 0 | 0 | 3 | 1 |
| 7 | Golewa Barat | 0 | 0 | 0 | 0 | 1 |
| 8 | Bajawa Utara | 2 | 0 | 0 | 0 | 0 |
| 9 | Soa | 2,5 | 0 | 0 | 2,6 | 0 |
| 10 | Riung | 1,5 | 13 | 0 | 0 | 0 |
| 11 | Riung Barat | 3 | 1 | 0 | 1 | 0 |
| 12 | Wolomeze | 1,74 | 0 | 0 | 4 | 0 |
| | Kab. Ngada | 15,74 | 14 | 0 | 16,67 | 3 |

Bersambung ke hal berikut / Continued to next page

PERTANIAN
AGRICULTURE

Lanjutan Tabel / Continued Table 5.3.2

| | Kecamatan Subdistrict | Tembakau Tobacco | Sirih Betel | Lontar Papyrus | Jumlah Total |
|----|--|-----------------------------------|------------------------------|---------------------------------|-------------------------------|
| | (1) | (17) | (18) | (19) | (20) |
| 1 | Aimere | 0 | 0 | 5 | 357,04 |
| 2 | Jerebuu | 1 | 1 | 0 | 743,04 |
| 3 | Inerie | 0 | 0 | 4 | 367 |
| 4 | Bajawa | 0 | 0 | 0 | 940 |
| 5 | Golewa | 0 | 1 | 1 | 1 158,03 |
| 6 | Golewa Selatan | 0,3 | 0 | 2 | 507,3 |
| 7 | Golewa Barat | 0,4 | 1 | 1 | 358,8 |
| 8 | Bajawa Utara | 0 | 1 | 0 | 479 |
| 9 | Soa | 0,08 | 1 | 0 | 198,68 |
| 10 | Riung | 3 | 0 | 0 | 553,54 |
| 11 | Riung Barat | 1 | 1 | 0 | 121 |
| 12 | Wolomeze | 0 | 0 | 0 | 147,74 |
| | Kab. Ngada | 5,78 | 6 | 13 | 5 931,17 |

Sumber : Dinas Pertanian dan Perkebunan Kabupaten Ngada

Source : Agriculture Estate Service of Ngada Regency

5.4 PETERNAKAN/LIVESTOCK

Tabel 5.4.1 **Populasi Ternak Menurut Kecamatan dan Jenis Ternak di Kabupaten Ngada, 2018**
Table 5.4.1 **Livestock Population by Subdistrict and Kind of Livestock in Ngada Regency, 2018**

| Kecamatan Subdistrict | Sapi Perah Diary Cattle | Sapi Potong Beef Cattle | Kerbau Buffalos | Kuda Horses | Kambing Goat | Domba Sheep | Babi Pig |
|--------------------------|----------------------------------|----------------------------------|--------------------|----------------|-----------------|----------------|----------------|
| (1) | (2) | (3) | (4) | (5) | (6) | (7) | (8) |
| 1 Aimere | 0 | 5 054 | 120 | 118 | 1 789 | 8 | 24 574 |
| 2 Jerebuu | 0 | 221 | 138 | 393 | 767 | 0 | 7 565 |
| 3 Inerie | 0 | 2 701 | 21 | 97 | 1 190 | 8 | 10 225 |
| 4 Bajawa | 0 | 6 733 | 76 | 1 485 | 2 898 | 73 | 28 509 |
| 5 Golewa | 0 | 3 031 | 966 | 179 | 1 170 | 2 | 16 872 |
| 6 Golewa Selatan | 0 | 3 766 | 1 243 | 299 | 1 504 | 8 | 11 810 |
| 7 Golewa Barat | 0 | 2 208 | 552 | 120 | 668 | 0 | 13 497 |
| 8 Bajawa Utara | 0 | 6 921 | 687 | 1 202 | 2 345 | 0 | 9 195 |
| 9 Soa | 0 | 4 796 | 2 448 | 2 447 | 4 775 | 21 | 20 991 |
| 10 Riung | 0 | 2 045 | 5 025 | 3 474 | 6 779 | 3 132 | 12 104 |
| 11 Riung Barat | 0 | 3 055 | 2 122 | 2 115 | 4 127 | 73 | 17 568 |
| 12 Wolomeze | 0 | 2 467 | 2 213 | 316 | 616 | 0 | 390 |
| Kab. Ngada | | 42 998 | 15 611 | 12 245 | 28 628 | 3 325 | 173 300 |

Sumber : Dinas Peternakan Kabupaten Ngada
Source : Livestock Service of Ngada Regency

**Populasi Unggas Menurut Kecamatan dan Jenis Unggas di
Kabupaten Ngada (ekor), 2018**
*Poultry Population by Subdistrict and Kind of Poultry in
Ngada Regency, 2018*

Tabel
Table 5.4.2

| Kecamatan Subdistrict | Ayam Kampung Native Chicken | Ayam Petelor Layer | Ayam Pedagng Broiler | Itik Duck |
|--|--|---|---|----------------------------|
| (1) | (2) | (3) | (4) | (5) |
| 1 Aimere | 926 867 | 0 | 0 | 1 111 |
| 2 Jerebuu | 995 755 | 0 | 0 | 14 407 |
| 3 Inerie | 199 109 | 0 | 0 | 909 |
| 4 Bajawa | 4 982 664 | 0 | 0 | 120 290 |
| 5 Golewa | 1 604 441 | 0 | 0 | 120 402 |
| 6 Golewa Selatan | 1 337 034 | 0 | 0 | 54 728 |
| 7 Golewa Barat | 1 871 848 | 0 | 0 | 98 551 |
| 8 Bajawa Utara | 1 505 270 | 0 | 0 | 57 051 |
| 9 Soa | 2 215 974 | 0 | 0 | 66 300 |
| 10 Riung | 8 807 831 | 0 | 0 | 49 307 |
| 11 Riung Barat | 3 965 113 | 0 | 0 | 3 132 |
| 12 Wolomeze | 15 257 | 0 | 0 | 18 171 |
| Kab. Ngada | 28 427 163 | 0 | 0 | 604 359 |

Sumber : Dinas Peternakan Kabupaten Ngada
Source : Livestock Service of Ngada Regency

Tabel
Table 5.4.3

**Jumlah Ternak yang Dipotong Menurut Kecamatan dan
Jenis Ternak di Kabupaten Ngada, 2018**
***Livestock Slaughtered by Sub District and Kind of Livestock
in Ngada Regency, 2018***

| Kecamatan <i>Subdistrict</i> | | Sapi Potong <i>Beef Cattle</i> | Kerbau <i>Buffalos</i> | Kuda <i>Horses</i> | Kambing <i>Goat</i> | Domba <i>Sheep</i> | Babi <i>Pig</i> |
|---------------------------------|----------------|--|---------------------------|-----------------------|------------------------|-----------------------|--------------------|
| (1) | | (2) | (3) | (4) | (5) | (6) | (7) |
| 1 | Aimere | 21 | 0 | 0 | 30 | 0 | 11 |
| 2 | Jerebuu | 2 | 47 | 0 | 0 | 0 | 225 |
| 3 | Inerie | 0 | 1 | 0 | 0 | 0 | 20 |
| 4 | Bajawa | 488 | 0 | 0 | 159 | 0 | 419 |
| 5 | Golewa | 91 | 0 | 0 | 0 | 0 | 234 |
| 6 | Golewa Selatan | 0 | 0 | 0 | 0 | 0 | 39 |
| 7 | Golewa Barat | 14 | 27 | 0 | 2 | 0 | 384 |
| 8 | Bajawa Utara | 4 | 0 | 0 | 15 | 5 | 5 |
| 9 | Soa | 25 | 0 | 0 | 0 | 0 | 0 |
| 10 | Riung | 55 | 7 | 0 | 75 | 22 | 50 |
| 11 | Riung Barat | 23 | 0 | 0 | 24 | 0 | 48 |
| 12 | Wolomeze | 1 | 0 | 0 | 0 | 0 | 1 |
| Kab. Ngada | | 724 | 82 | 0 | 305 | 27 | 1 436 |

Sumber : Dinas Peternakan Kabupaten Ngada

Source : *Livestock Service of Ngada Regency*

5.5 PERIKANAN/FISHERY

Jumlah Rumah Tangga Perikanan Tangkap Menurut Kecamatan dan Subsektor di Kabupaten Ngada, 2017-2018

Tabel 5.5.1
Table

Number of Fish Capture Households by Subdistrict and Subsector in Ngada Regency, 2017-2018

| | Kecamatan <i>Subdistrict</i> | Perikanan Laut | | Perairan Umum | | Jumlah | |
|-----------------------|---------------------------------|----------------|--------------|---------------|----------|--------------|--------------|
| | | 2017 | 2018 | 2017 | 2018 | 2017 | 2018 |
| | (1) | (2) | (3) | (4) | (5) | (6) | (7) |
| 1 | Aimere | 444 | 444 | 0 | 0 | 444 | 444 |
| 2 | Jerebuu | 0 | 0 | 0 | 0 | 0 | 0 |
| 3 | Inerie | 309 | 309 | 0 | 0 | 309 | 309 |
| 4 | Bajawa | 0 | 0 | 0 | 0 | 0 | 0 |
| 5 | Golewa | 0 | 0 | 0 | 0 | 0 | 0 |
| 6 | Golewa Selatan | 243 | 243 | 0 | 0 | 243 | 243 |
| 7 | Golewa Barat | 0 | 0 | 0 | 0 | 0 | 0 |
| 8 | Bajawa Utara | 0 | 0 | 0 | 0 | 0 | 0 |
| 9 | Soa | 0 | 0 | 0 | 0 | 0 | 0 |
| 10 | Riung | 515 | 515 | 0 | 0 | 515 | 515 |
| 11 | Riung Barat | 0 | 0 | 0 | 0 | 0 | 0 |
| 12 | Wolomeze | 0 | 0 | 0 | 0 | 0 | 0 |
| Jumlah / Total | | 1 511 | 1 511 | 0 | 0 | 1 511 | 1 511 |

Sumber : Dinas Kelautan dan Perikanan Kabupaten Ngada
Source : Fishery Service of Ngada Regency

Tabel 5.5.2 **Produksi Perikanan Tangkap menurut Kecamatan dan Subsektor di Kabupaten Ngada (ton), 2017-2018**
Production of Fish Capture by Subdistrict and Subsector in Ngada Regency (ton), 2017-2018

| Kecamatan <i>Subdistrict</i> | Perikanan Laut | | Perairan Umum | | Jumlah | |
|---------------------------------|----------------|--------------|---------------|------------|--------------|--------------|
| | 2017 | 2018 | 2017 | 2018 | 2017 | 2018 |
| <i>(1)</i> | <i>(2)</i> | <i>(3)</i> | <i>(4)</i> | <i>(5)</i> | <i>(6)</i> | <i>(7)</i> |
| 1 Aimere | 207 | 229 | 0 | 0 | 207 | 229 |
| 2 Jerebuu | 0 | 0 | 0 | 0 | 0 | 0 |
| 3 Inerie | 98 | 33 | 0 | 0 | 98 | 33 |
| 4 Bajawa | 0 | 0 | 0 | 0 | 0 | 0 |
| 5 Golewa | 0 | 0 | 0 | 0 | 0 | 0 |
| 6 Golewa Selatan | 190 | 167 | 0 | 0 | 190 | 167 |
| 7 Golewa Barat | 0 | 0 | 0 | 0 | 0 | 0 |
| 8 Bajawa Utara | 0 | 0 | 0 | 0 | 0 | 0 |
| 9 Soa | 0 | 0 | 0 | 0 | 0 | 0 |
| 10 Riung | 994 | 1107 | 0 | 0 | 994 | 1107 |
| 11 Riung Barat | 0 | 0 | 0 | 0 | 0 | 0 |
| 12 Wolomeze | 0 | 0 | 0 | 0 | 0 | 0 |
| Jumlah / Total | 1 489 | 1 536 | 0 | 0 | 1 489 | 1 536 |

Sumber : Dinas Kelautan dan Perikanan Kabupaten Ngada

Source : Fishery Service of Ngada Regency

Tabel
Table 5.5.3

Jumlah Rumah Tangga Perikanan Budidaya Menurut Kecamatan dan Jenis Budidaya di Kabupaten Ngada, 2018
Number of Aquaculture Households by Subdistrict and Type of Aquaculture in Ngada Regency, 2018

| | Kecamatan District | Rumput Laut | Tambak Braekish | Kolam Fresh Water | Kerambah Cagl | Sawah Paddy Field | Jumlah Total |
|----|-------------------------------------|------------------------------|----------------------------------|--|--------------------------------|--|-------------------------------|
| | (1) | (2) | (3) | (4) | (5) | (6) | (7) |
| 1 | Aimere | 0 | 0 | 5 | 0 | 0 | 5 |
| 2 | Jerebuu | 0 | 0 | 40 | 0 | 0 | 40 |
| 3 | Inerie | 0 | 0 | 0 | 0 | 0 | 0 |
| 4 | Bajawa | 0 | 0 | 45 | 0 | 10 | 55 |
| 5 | Golewa | 0 | 0 | 35 | 0 | 0 | 35 |
| 6 | Golewa Selatan | 0 | 0 | 80 | 0 | 0 | 80 |
| 7 | Golewa Barat | 0 | 0 | 20 | 0 | 0 | 20 |
| 8 | Bajawa Utara | 0 | 0 | 30 | 0 | 20 | 50 |
| 9 | Soa | 0 | 0 | 247 | 0 | 35 | 282 |
| 10 | Riung | 20 | 20 | 3 | 0 | 0 | 43 |
| 11 | Riung Barat | 0 | 0 | 10 | 0 | 10 | 20 |
| 12 | Wolomeze | 0 | 0 | 115 | 0 | 0 | 115 |
| | Jumlah / Total | 20 | 20 | 630 | 0 | 75 | 745 |

Sumber : Dinas Kelautan dan Perikanan Kabupaten Ngada

Source : Fishery Service of Ngada Regency

Produksi Perikanan Budidaya Menurut Kecamatan dan Subsektor di Kabupaten Ngada (ton), 2018
Production of Fish Capture by Subdistrict and Subsector in Ngada Regency (ton), 2018

| Kecamatan <i>District</i> | Budidaya Ikan | | | | Jumlah Total |
|------------------------------|---------------------------|-----------------------------|-----------------------------|------------------------|-----------------|
| | Tambak <i>Brackish</i> | Kolam <i>Fresh water</i> | Sawah <i>Paddy field</i> | Keramba <i>Cagl</i> | |
| (1) | (2) | (3) | (4) | (5) | (6) |
| 1 Aimere | 0 | 0,5 | 0 | 0 | 0,5 |
| 2 Jerebuu | 0 | 4,3 | 0 | 0 | 4,3 |
| 3 Inerie | 0 | 0 | 0 | 0 | 0 |
| 4 Bajawa | 0 | 4,9 | 10 | 0 | 5,9 |
| 5 Golewa | 0 | 3,8 | 0 | 0 | 3,8 |
| 6 Golewa Selatan | 0 | 8,7 | 0 | 0 | 8,7 |
| 7 Golewa Barat | 0 | 2,2 | 0 | 0 | 2,2 |
| 8 Bajawa Utara | 0 | 3,3 | 1,1 | 0 | 4,4 |
| 9 Soa | 0 | 26,8 | 2,2 | 0 | 29,0 |
| 10 Riung | 18,0 | 0,3 | 0 | 0 | 18,3 |
| 11 Riung Barat | 0 | 1,1 | 1 | 0 | 2,1 |
| 12 Wolomeze | 0 | 12,5 | 0 | 0 | 12,5 |
| Jumlah / Total | 18,0 | 68,4 | 5,3 | 0 | 91,7 |

Sumber : Dinas Kelautan dan Perikanan Kabupaten Ngada
Source : Fishery Service of Ngada Regency

PERTANIAN
AGRICULTURE

Tabel 5.5.5 Jumlah Perahu/Kapal Menurut Kecamatan dan Jenis Kapal di Kabupaten Ngada, 2018
Number of Fishing Boats by Subdistrict and Type of Boat in Ngada Regency, 2018

| Kecamatan <i>District</i> | Perahu Tanpa Motor | Perahu Motor Tempel | Kapal Motor |
|------------------------------|-----------------------|------------------------|-------------|
| (1) | (2) | (3) | (4) |
| 1 Aimere | 30 | 119 | 18 |
| 2 Jerebuu | 0 | 0 | 0 |
| 3 Inerie | 48 | 73 | 28 |
| 4 Bajawa | 0 | 0 | 0 |
| 5 Golewa | 0 | 0 | 0 |
| 6 Golewa Selatan | 4 | 30 | 14 |
| 7 Golewa Barat | 0 | 0 | 0 |
| 8 Bajawa Utara | 0 | 0 | 0 |
| 9 Soa | 0 | 0 | 0 |
| 10 Riung | 25 | 102 | 62 |
| 11 Riung Barat | 0 | 0 | 0 |
| 12 Wolomeze | 0 | 0 | 0 |
| Jumlah / Total | 107 | 324 | 122 |

Sumber : Dinas Kelautan dan Perikanan Kabupaten Ngada
Source : *Fishery Service of Ngada Regency*

5.6 KEHUTANAN/FORESTY

Tabel 5.6.1 **Luas Kawasan Hutan dan Perairan Menurut Kecamatan di Kabupaten Ngada (hektar), 2018**
Table 5.6.1 **Forest and Inland Water Area by Subdistrict in Ngada Regency (hectare), 2018**

| | Kecamatan <i>Subdistrict</i> | Hutan Lindung | Hutan Konversi Darat | Hutan Konversi Perairan |
|----|---------------------------------|------------------|-------------------------|----------------------------|
| | (1) | (2) | (3) | (4) |
| 1 | Aimere | 0 | 2 360,71 | 0 |
| 2 | Jerebuu | 0 | 0 | 0 |
| 3 | Inerie | 0 | 0 | 0 |
| 4 | Bajawa | 309,54 | 1 414,32 | 0 |
| 5 | Golewa | 688,42 | 0 | 0 |
| 6 | Golewa Selatan | 0 | 0 | 0 |
| 7 | Golewa Barat | 0 | 0 | 0 |
| 8 | Bajawa Utara | 3 471,43 | 938,97 | 0 |
| 9 | Soa | 0 | 0 | 0 |
| 10 | Riung | 10 789,24 | 4 201,60 | 12 680,20 |
| 11 | Riung Barat | 9 866,08 | 0 | 0 |
| 12 | Wolomeze | 479,58 | 0 | 0 |
| | Kab. Ngada | 25 604,29 | 8 915,60 | 12 680,20 |

Bersambung ke hal berikut / *Continued to next page...*

PERTANIAN
AGRICULTURE

Lanjutan Tabel / Continued Table 5.6.1

| Kecamatan Subdistrict | Hutan Produksi | | | Jumlah |
|--------------------------|-----------------|----------|------------------|------------------|
| | Tetap | Terbatas | Dikonversi | |
| (1) | (5) | (6) | (7) | (8) |
| 1 Aimere | 0 | 0 | 10 134,40 | 12 495,11 |
| 2 Jerebuu | 1 986,49 | 0 | 185,15 | 2 171,64 |
| 3 Inerie | 89,68 | 0 | 1 821,15 | 1 910,83 |
| 4 Bajawa | 347,88 | 0 | 1 585,00 | 3 656,74 |
| 5 Golewa | 0 | 0 | 0 | 688,42 |
| 6 Golewa Selatan | 2 279,25 | 0 | 0 | 2 279,25 |
| 7 Golewa Barat | 700,44 | 0 | 0 | 700,44 |
| 8 Bajawa Utara | 0 | 0 | 6 897,35 | 11 307,75 |
| 9 Soa | 0 | 0 | 0 | 0 |
| 10 Riung | 0 | 0 | 0 | 27 671,04 |
| 11 Riung Barat | 0 | 0 | 3 402,60 | 13 268,68 |
| 12 Wolomeze | 0 | 0 | 6 024,25 | 6 503,83 |
| Kab. Ngada | 5 403,74 | 0 | 30 049,90 | 82 653,73 |

Sumber : Dinas Kehutanan Kabupaten Ngada

Source : Forestry Service of Ngada

Tabel 5.6.2 **Produksi Kayu Hutan Menurut Jenis Produksi di Kabupaten Ngada (m³), 2014–2018**
Table 5.6.2 **Timber Production by Type of Product in Ngada Regency (m³), 2014–2018**

| | Tahun | Kayu Bulat | Kayu Gergajian | Kayu Lapis |
|---|--------------|-------------------|-----------------------|-------------------|
| | (1) | (2) | (3) | (4) |
| 1 | 2014 | 73,77 | 596,38 | 0 |
| 2 | 2015 | 0 | 1 229,57 | 0 |
| 3 | 2016 | 84,52 | 1 262,49 | 0 |
| 4 | 2017 | 70,60 | 61,60 | 0 |
| 5 | 2018 | 30,00 | 950,59 | 0 |

Sumber : Dinas Kehutanan Kabupaten Ngada
Source : Forestry Service of Ngada

Tabel
Table 5.6.3

Luas Kawasan Hutan Menurut Kecamatan di Kabupaten Ngada (hektar), 2018
Forest Area by Subdistrict in Ngada Regency (hectare), 2018

| | Kecamatan Subdistrict | Luas Area | Persentase Percentage |
|----|--|----------------------------|--|
| | (1) | (2) | (3) |
| 1 | Aimere | 12 495,11 | 15,12 |
| 2 | Jerebuu | 2 171,64 | 2,63 |
| 3 | Inerie | 1 910,83 | 2,31 |
| 4 | Bajawa | 3 656,74 | 4,42 |
| 5 | Golewa | 688,42 | 0,83 |
| 6 | Golewa Selatan | 2 279,25 | 2,76 |
| 7 | Golewa Barat | 700,44 | 0,85 |
| 8 | Bajawa Utara | 11 307,75 | 13,68 |
| 9 | Soa | 0 | 0 |
| 10 | Riung | 27 671,04 | 33,48 |
| 11 | Riung Barat | 13 268,68 | 16,05 |
| 12 | Wolomeze | 6 503,83 | 7,87 |
| | Kab. Ngada | 82 653,73 | 100,00 |

Sumber : Dinas Kehutanan Kabupaten Ngada
Source : Forestry Service of Ngada

Tabel
Table 5.6.4

Luas Kawasan Hutan Menurut Fungsi di Kabupaten
Ngada (hektar), 2018
*Forest Area by Function in Ngada Regency (hectare),
2018*

| | Jenis Hutan <i>Its Function</i> | Luas <i>Area</i> | Persentase <i>Percentage</i> |
|---|------------------------------------|---------------------|---------------------------------|
| | (1) | (2) | (3) |
| 1 | Hutan Lindung | 25 604,29 | 30,98 |
| 2 | Cagar Alam Darat | 8 915,60 | 10,79 |
| 3 | Cagar Alam Laut | 2000 | 2,42 |
| 4 | Taman Wisata Laut | 9900 | 11,98 |
| 5 | Hutan Produksi Tetap | 5 403,74 | 6,54 |
| 6 | Hutan Produksi Terbatas | 0 | 0 |
| 7 | Hutan Produksi Dikonversi | 30 049,90 | 36,36 |
| 8 | Hutan Bakau | 780,20 | 0,94 |
| | Kab. Ngada | 82 653,73 | 100,00 |

Sumber : Dinas Kehutanan Kabupaten Ngada

Source : *Forestry Service of Ngada*

Perbandingan Persentase Luas Kawasan Hutan terhadap Luas Wilayah antara Kabupaten Ngada dan Provinsi NTT, 2018

Tabel 5.6.5
Table

| | Jenis Hutan Its Function | Luas Hutan di Ngada (Ha) | Persent. Thd Luas Kab (%) | Luas Hutan Prov. NTT (Ha) | Persent. Thd Luas NTT (%) |
|----|-------------------------------------|---|--|--|--|
| | (1) | (2) | (3) | (4) | (5) |
| 1 | Hutan Produksi | 5 403,74 | 3,33 | 296 064,00 | 1,83 |
| 2 | Hutan Lindung | 25 604,29 | 15,30 | 684 403,00 | 3,74 |
| 3 | Cagar Alam Darat | 8 915,60 | 5,50 | ... | ... |
| 4 | Hutan Produksi Terbatas | 0 | 0 | 173,98 | ... |
| 5 | Hutan Produksi Dikonversi | 30 049,90 | 18,50 | 113 604,00 | 26,54 |
| 6 | Hutan Mangrove / Bakau | 780,20 | 0,48 | ... | ... |
| 7 | Cagar Alam Laut | 2 000,00 | 1,23 | ... | ... |
| 8 | Taman Nasional | 0 | 0 | ... | ... |
| 9 | Taman Buru | 0 | 0 | ... | ... |
| 10 | Taman Wisata | 0 | 0 | ... | ... |
| 11 | Taman Wisata Alam Laut | 9 900,00 | 6,10 | ... | ... |
| 12 | Suaka Margasatwa | 0 | 0 | ... | ... |
| | Kab. Ngada | 82 653,73 | 50,44 | 1 268 050 | 6,52 |

Sumber : Dinas Kehutanan Kabupaten Ngada

Source : Forestry Service of Ngada

Tabel 5.6.6 Kegiatan Reboisasi yang Dilaksanakan di Kabupaten Ngada Menurut Jenis dan Kecamatan (hektar), 2018

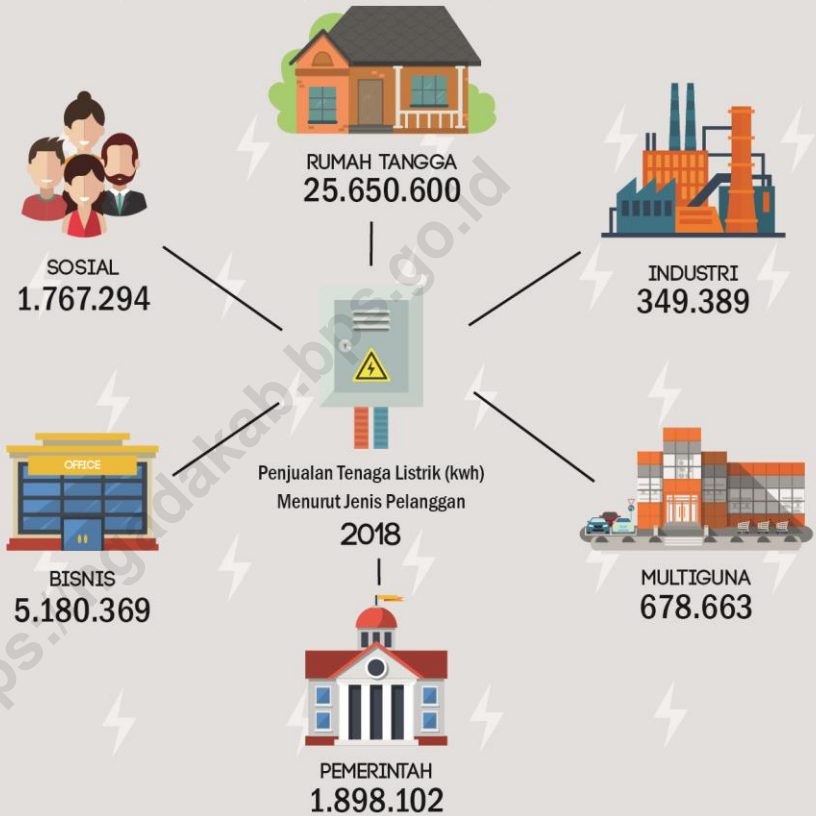
| | Kecamatan <i>Subdistrict</i> | Jenis Reboisasi | | Jumlah |
|----|---------------------------------|--------------------|-------------------------|------------|
| | | Reboisasi Murni | Reboisasi Pengkayaan | |
| | (1) | (2) | (3) | (4) |
| 1 | Aimere | 0 | 0 | 0 |
| 2 | Jerebuu | 0 | 0 | 0 |
| 3 | Inerie | 0 | 0 | 0 |
| 4 | Bajawa | 0 | 0 | 0 |
| 5 | Golewa | 0 | 0 | 0 |
| 6 | Golewa Selatan | 0 | 0 | 0 |
| 7 | Golewa Barat | 0 | 0 | 0 |
| 8 | Bajawa Utara | 0 | 0 | 0 |
| 9 | Soa | 150 | 0 | 150 |
| 10 | Riung | 0 | 0 | 0 |
| 11 | Riung Barat | 0 | 0 | 0 |
| 12 | Wolomeze | 0 | 0 | 0 |
| | Kab. Ngada | 150 | 0 | 150 |

Sumber : Dinas Kehutanan Kabupaten Ngada
Source : *Forestry Service of Ngada*

INDUSTRI DAN ENERGI

Industry and Energy

6



Produksi **Air Minum**
Kabupaten Ngada 2018
1.800.732 meter kubik



Jumlah Pelanggan
PDAM 2018
8.683

PENJELASAN TEKNIS

TECHNICAL NOTES

1. Industri manufaktur adalah suatu kegiatan ekonomi yang melakukan kegiatan mengubah suatu barang dasar secara mekanis, kimia, atau dengan tangan sehingga menjadi barang jadi/setengah jadi, dan atau barang yang kurang nilainya menjadi barang yang lebih tinggi nilainya, dan sifatnya lebih dekat kepada pemakai akhir. Termasuk dalam kegiatan ini adalah jasa industri dan pekerjaan perakitan (assembling).
 2. Jasa industri adalah kegiatan industri yang melayani keperluan pihak lain. Pada kegiatan ini bahan baku disediakan oleh pihak lain sedangkan pihak pengolah hanya melakukan pengolahannya dengan mendapat imbalan sebagai balas jasa (upah maklon).
 3. Perusahaan atau usaha industri adalah suatu unit (kesatuan) usaha yang melakukan kegiatan ekonomi, bertujuan menghasilkan barang atau jasa, terletak pada suatu bangunan atau lokasi tertentu, dan mempunyai catatan administrasi tersendiri
1. *Manufacturing industry is defined as an economic activity processing basic goods mechanically, chemicals or manually into final or intermediate goods. It is also defined as processing of lower value goods into higher value goods as final or intermediate products. The activities also include services for manufacturing and assembling.*
 2. *Services for manufacturing is defined as a manufacturing activity which serving other manufacturing establishments. In this case, raw materials are supplied by others while the workers are paid as a compensation for processing raw materials.*
 3. *A manufacturing establishment is defined as a production unit engaged in economic activity, producing goods or services, located in a building or in a certain location, keeping a business record concerning the production and cost structure,*

INDUSTRI DAN ENERGI INDUSTRY AND ENERGY

mengenai produksi dan struktur biaya serta ada seorang atau lebih yang bertanggung jawab atas usaha tersebut.

and having a person or more that are responsible to those activities.

4. Industri manufaktur dikelompokkan ke dalam 4 golongan berdasarkan banyaknya pekerja, yaitu: Industri Besar (100 orang pekerja atau lebih), Industri Sedang/Menengah (20-99 orang pekerja), Industri Kecil (5-19 orang pekerja), dan Industri Mikro (1-4 orang pekerja).
 5. Input atau biaya antara adalah biaya yang dikeluarkan dalam proses industri yang berupa bahan baku, bahan bakar, barang lainnya diluar bahan baku/bahan penolong, jasa industri, sewa gedung, dan biaya jasa non industri.
 6. Output adalah nilai keluaran yang dihasilkan dari proses kegiatan industri yang berupa barang yang dihasilkan, tenaga listrik yang dijual, jasa industri, keuntungan jual beli, penambahan stok barang setengah jadi, dan penerimaan lain.
 7. Nilai Tambah adalah besarnya output dikurangi besarnya nilai input (antara).
4. *Manufacturing industries are categorized into four groups, based on the number of employees: Large scale manufacturing (100 employees or more), Medium scale manufacturing (20-99 employees), Small scale manufacturing (5-19 employees), and Micro industry (1-4 employees).*
 5. *Input or intermediate cost is defined as cost of raw materials and supporting materials, fuel, other materials, electricity, industrial services, building rent, and nonindustrial services,etc.*
 6. *Output is defined as total value of all processed goods which include production, electricity sold, industrial services, profits, change in stocks and other incomes.*
 7. *Value added is defined as subtraction from output to input.*

8. Pengeluaran untuk tenaga kerja adalah merupakan imbalan atas jasa-jasa yang telah dikorbankan oleh pekerja untuk pihak lain yang meliputi upah/gaji, upah lembur, hadiah, bonus dan sejenisnya, iuran dana pensiun, tunjangan sosial, tunjangan kecelakaan, dan lainnya.
8. *Labor Cost is defined as compensation for workers in the form of money and goods. Labor cost covers wage and salary, overtimepay, bonus in cash and goods, pension funds, social allowance, accident allowance e.t.c.*
9. Modal Tetap adalah modal kerja yang dapat digunakan lebih dari satu tahun.
9. *Fixed Asset is working capital that can be used for more than one year*
10. Pajak tidak langsung adalah pajak yang langsung dibayarkan oleh perusahaan, termasuk PPn. Bahan baku adalah bahan-bahan yang digunakan untuk proses produksi dalam membentuk suatu barang produksi.
10. *Indirect tax is tax paid by establishment including value added taxes (PPn).*
11. Barang yang dihasilkan adalah barang yang dihasilkan dalam proses produksi.
11. *Raw material is materials used in the production process of production goods.*
12. Perusahaan Listrik Negara (PLN) adalah Perusahaan Listrik Milik Negara yang mempunyai aktivitas kegiatan pembangkitan, transmisi, dan distribusi tenaga listrik.
12. *State Electricity Company (PLN) is a State owned company that has activities for electricity production, transmission and electricity distribution.*
13. Perusahaan Air Bersih adalah perusahaan yang mempunyai aktivitas dalam penampungan, penjernihan, dan penyaluran air
13. *Water Supply Company (PDAM) is a company with several activities such as the collection and purification of*

INDUSTRI DAN ENERGI INDUSTRY AND ENERGY

bersih kepada rumah tangga, perusahaan industri, atau pengguna komersial lainnya.

water and the distribution of cleaned water to households, industries, and other commercial users.

14. Jumlah listrik/gas/air bersih yang terjual adalah banyaknya listrik/gas/air bersih yang disalurkan kepada para pelanggan.

14. Sold electricity/gas/cleaned water is total electricity/gas/cleaned water distributed to customers.

15. Biaya input adalah pengeluaran yang digunakan untuk pembelian bahan bakar dan pelumas tenaga listrik, alat-alat tulis, onderdil, ongkos pemeliharaan dan perbaikan kecil alat produksi, sewa gedung dan mesin serta jasa lainnya.

15. Input values include expenditures for fuel and lubricant, electricity stationaries, spareparts, maintenance costs of machineries and vehicles, building and machineries rental costs, and costs of other services.

16. Nilai output adalah nilai tenaga listrik/gas/air bersih yang dijual atau didistribusikan kepada para pelanggan, ditambah dengan pendapatan atau penerimaan dari kegiatan jasa perusahaan.

16. Output cover electricity/gas/cleaned water sold and distributed to customers added by income from other services.

6.1 INDUSTRI/INDUSTRY

Tabel 6.1.1 Banyaknya Unit Usaha dan Tenaga Kerja di Kabupaten Ngada Menurut Sektor Usaha, 2018
Table

| | Jenis Pelanggan <i>Kind of Costumers</i> | Unit Usaha | Tenaga Kerja | Persentase (%) | |
|-----------------------|---|--------------|--------------|----------------|---------------|
| | | | | Unit Usaha | Tenaga Kerja |
| | (1) | (2) | (3) | (4) | (5) |
| 1 | Pertanian, peternakan, kehutanan, dan perikanan | 37 | 125 | 1,44 | 2,62 |
| 2 | Industri Pengolahan | 399 | 830 | 15,50 | 17,37 |
| 3 | Bangunan | 4 | 5 | 0,16 | 0,10 |
| 4 | Perdagangan, hotel dan komunikasi | 1 636 | 2 655 | 63,56 | 55,76 |
| 5 | Pengangkutan dan komunikasi | 58 | 143 | 2,25 | 2,99 |
| 6 | Keuangan, persawahan dan jasa keuangan | 101 | 373 | 3,92 | 7,80 |
| 7 | Jasa-jasa | 333 | 636 | 12,94 | 13,31 |
| 8 | Industri kreatif | 6 | 12 | 0,23 | 0,25 |
| Jumlah / Total | | 2 574 | 4 779 | 100,00 | 100,00 |

Sumber / Source : Dinas Koperasi, UKM, Perindustrian & Perdagangan Kab. Ngada

Tabel 6.1.2 Jumlah Perusahaan, Tenaga Kerja, dan Nilai Produksi Menurut Klasifikasi Industri di Kabupaten Ngada, 2018
Number of Establishment, Employees, and Production Value by Industrial Classification in Ngada Regency, 2018

| | Kelompok Industri | Perusahaan <i>Establishment</i> | Tenaga Kerja <i>Employee</i> | Nilai Produksi (Rp 000) <i>Production Value</i> |
|-----|---|------------------------------------|---------------------------------|---|
| | (1) | (2) | (3) | (4) |
| I. | KELOMPOK INDUSTRI PANGAN | 800 | 1 872 | 13 188 010 |
| 1. | Minyak Kelapa | 145 | 194 | 2 073 500 |
| 2. | Industri Penggilingan dan Pembersihan Padi-padian Lainnya | 66 | 123 | 440 910 |
| 3. | Industri Penggilingan, pengupasan dan Pembersihan | 51 | 128 | 2 235 140 |
| 4. | Industri pengupasan dan Pembersihan kopi | 30 | 187 | 2 675 902 |
| 5. | Industri pengupasan dan Pembersihan Kacang Mente | 2 | 41 | 30 700 |
| 6. | Industri Kue-Kue Basah (Roti dan sejenisnya) | 81 | 255 | 384 848 |
| 7. | Industri Es | 10 | 21 | 21 000 |
| 8. | Industri Tahu/Tempe | 30 | 121 | 1 460 880 |
| 9. | Industri Krupuk dan sejenisnya | 24 | 78 | 114 850 |
| 10. | Industri Minuman Keras | 311 | 582 | 2 262 060 |
| 11. | Industri Pengolahan Air Minum Dalam Kemasan (Air Mineral) | 4 | 10 | 474 060 |
| 12. | Industri Air Minum dan Air Mineral | 12 | 23 | 920 000 |
| 13. | Industri Minuman Ringan | 4 | 44 | 64 160 |
| 14. | Industri Pengolahan dan Pengawetan lainnya untuk ikan | 30 | 65 | 30 000 |
| II. | KELOMPOK INDUSTRI SANDANG | 399 | 826 | 2 778 930 |
| 1. | Industri Pertenunan (kecuali pertenunan karung goni dan karung lainnya) | 331 | 625 | 1 900 450 |
| 2. | Industri Pakaian Jadi dari Tekstil | 58 | 161 | 472 880 |
| 3. | Industri Alas Kaki untuk keperluan sehari-hari | - | - | - |
| 4. | Industri Kapuk | 10 | 40 | 405 600 |

Bersambung ke hal berikut / continued to next page...

Lanjutan Tabel / Continued Table 6.1.2

| Jenis Industri | Perusahaan <i>Establishment</i> | Tenaga Kerja <i>Employee</i> | Nilai Produksi (Rp 000) <i>Production Value</i> |
|--|------------------------------------|---------------------------------|---|
| (1) | (2) | (3) | (4) |
| KELOMPOK INDUSTRI | | | |
| III. KIMIA DAN BAHAN | | | |
| BANGUNAN | 219 | 479 | 4 236 257 |
| 1. Industri Anyaman dari Rotan dan Bambu | 44 | 113 | 297 827 |
| 2. Industri Barang dari Semen | 54 | 129 | 1 223 250 |
| 3. Industri Bata dari Tanah Liat | 76 | 144 | 319 500 |
| 4. Industri Jasa Penunjang Percetakan | 39 | 93 | 2 395 680 |
| 5. Industri Furniture dari Rotan/Bambu | 6 | 26 | 577 200 |
| 6. Industri Sabun dan Bahan Pembersih Keperluan Rumah Tangga | - | - | - |
| | 114 | 393 | 1 075 103 |
| IV. KELOMPOK INDUSTRI LOGAM DAN ELEKTRONIK | | | |
| 1. Industri Alat Pertanian dari Logam | 24 | 208 | 648 750 |
| 2. Industri Tambal Ban/Jasa Perbengkelan | 49 | 102 | 305 210 |
| 3. Bengkel Motor | 40 | 83 | 121 143 |
| | 110 | 361 | 54 172 200 |
| | 101 | 333 | 54 168 000 |
| V. KELOMPOK INDUSTRI KERAJINAN | | | |
| 1. Industri Furniture dari Kayu | 9 | 28 | 4 200 |
| 2. Industri Alat Musik Tradisional | 219 | 479 | 4 236 257 |
| | 44 | 113 | 297 827 |
| Jumlah / Total | 1 641 | 3 931 | 75 450 500 |

Sumber/ Source : Estimasi Dinas Perindustrian Kabupaten Ngada

6.2 ENERGI/ENERGY

Daya Terpasang, Produksi, dan Distrbusi Listrik PT. PLN (Persero) pada Cabang/Ranting PLN di Kabupaten Ngada, 2014-2018
Installed Capacity, Production, and Distribution of Electricity of State Electricity Company, at Branch Level in Ngada Regency, 2014-2018

| Tabel | | 6.2.1 | | | |
|--------------|---|--------------|-------------|-------------|-------------|
| Table | | 6.2.1 | | | |
| | | <i>(KWh)</i> | | | |
| | Rincian <i>Items</i> | 2015 | 2016 | 2017 | 2018 |
| | <i>(1)</i> | <i>(2)</i> | <i>(3)</i> | <i>(4)</i> | <i>(5)</i> |
| 1. | Daya Terpasang (VA) | 3 732 9 467 | 3 938 3 267 | 4 359 6 865 | 4 767 9 919 |
| 2. | Produksi Listrik <i>Produced</i> | 2 602 0 904 | 2 583 5 088 | 3 781 2 897 | 4 078 7 285 |
| 3. | Listrik Terjual <i>Sold</i> | 2 478 1 533 | 2 576 1 963 | 3 473 8 186 | 3 678 9 831 |
| 4. | Dipakai Sendiri <i>Own Consumption</i> | 42 7 610 | 3 734 | 81 9 180 | 60 8 841 |
| 5. | Susut/ Hilang Energi <i>Losses</i> | 3.52 | 4.45 | 6.09 | 8.42 |

Sumber / Source : PT. PLN Ranting Bajawa

Tabel 6.2.2 **Jumlah Pelanggan Listrik Menurut Kecamatan di Kabupaten Ngada, 2017–2018**
Table 6.2.2 **Number of Registered Electricity Costumers by Subdistrict in Ngada Regency, 2017–2018**

| Rincian Items | 2017 | 2018 |
|-------------------|---------------|---------------|
| (1) | (2) | (3) |
| 1 Aimere | 3 698 | 3 810 |
| 2 Jerebuu | 2 135 | 2 485 |
| 3 Bajawa | 5 987 | 6 785 |
| 4 Soa | 1 972 | 1 981 |
| 5 Bajawa Utara | 1 112 | 1 116 |
| 6 Riung | 1 897 | 1 987 |
| 7 Riung Barat | 571 | 618 |
| 8 Wolomeze | 781 | 707 |
| Kab. Ngada | 18 153 | 19 489 |

Sumber / Source : PT. PLN Ranting Bajawa

Tabel
Table 6.2.3

Banyaknya Penjualan Tenaga Listrik PLN Menurut Jenis Pelanggan 2017 - 2018
Number of Electrical Sold by Kind of Costumers, 2017 - 2018

| | Jenis Pelanggan Kind of Costumers | 2017 | 2018 |
|---|--|-------------------|-------------------|
| | (1) | (2) | (3) |
| 1 | Sosial <i>Social</i> | 1 574 048 | 1 767 294 |
| 2 | Rumah Tangga <i>Household</i> | 24 338 515 | 25 650 600 |
| 3 | Bisnis <i>Business</i> | 4 554 713 | 5 180 369 |
| 4 | Industri <i>Industry</i> | 245 505 | 349 389 |
| 5 | Pemerintah <i>Government</i> | 1 789 276 | 1 898 102 |
| 6 | Multiguna <i>Multiple Use</i> | 798 342 | 678 663 |
| | Jumlah / Total | 66 600 798 | 71 048 834 |

Sumber / Source : PT. PLN Ranting Bajawa

Tabel 6.2.4
Table

Jumlah Pelanggan dan Air yang Disalurkan Menurut Pelanggan di Kabupaten Ngada, 2018
Number of Customers and Distributed Clean Water by Type of Customers in Ngada Regency, 2018

| Kategori Pelanggan <i>Customers of Categories</i> | Banyaknya Pelanggan <i>Customers</i> | Air Disalurkan <i>Distributed Water (m³)</i> | Nilai <i>Value (Rp)</i> |
|--|---|--|----------------------------|
| (1) | (2) | (3) | |
| 1 Sosial | 202 | 81 463 717 | 308 587 011 |
| 2 Rumah Tangga | 9 097 | 1 330 940 | 5 724 126 937 |
| 3 Instansi Pemerintah | 111 | 31 056 | 232 770 968 |
| 4 Niaga | 524 | 156 273 | 1 292 493 071 |
| 5 Industri | 80 | 18 696 | 162 665 435 |
| 6 Khusus | 7 | 2 259 | 8 298 240 |
| 7 Bocor dalam Penyaluran | - | - | 308 587 011 |
| Jumlah / Total | 10 021 | 83 002 941 | 7 728 941 662 |

Sumber / Source : PDAM Kabupaten Ngada

Tabel
Table 6.2.5

Banyaknya Produksi Air Minum Menurut Bulan, 2018
Number of Drinking Water Production by Month, 2018

| | Bulan Month | Produksi Air Minum (m³) | Persentase Percentage (%) |
|-----------------------|------------------------------|---|--|
| | <i>(1)</i> | <i>(2)</i> | <i>(3)</i> |
| 1 | Januari | 143 059 | 6.96 |
| 2 | Februari | 151 978 | 7.39 |
| 3 | Maret | 146 529 | 7.13 |
| 4 | April | 163 923 | 7.98 |
| 5 | Mei | 170 122 | 8.28 |
| 6 | Juni | 188 980 | 9.19 |
| 7 | Juli | 157 224 | 7.65 |
| 8 | Agustus | 183 934 | 8.95 |
| 9 | September | 188 851 | 9.19 |
| 10 | Oktober | 184 075 | 8.96 |
| 11 | November | 185 349 | 9.02 |
| 12 | Desember | 191 331 | 9.31 |
| Jumlah / Total | | 2 055 355 | 100 |

Sumber / Source : PDAM Kabupaten Ngada

JUMLAH KOPERASI MENURUT JENIS KOPERASI DI KABUPATEN NGADA

2018



KOPERASI
PRODUSEN **4**

KOPERASI
SERBA USAHA **25**



KOPERASI
SIMPAN PINJAM **60**

KOPERASI
KONSUMSI **5**



LAINNYA **18**

PENJELASAN TEKNIS

1. Perusahaan adalah suatu badan yang melakukan kegiatan ekonomi, bertujuan menghasilkan barang/jasa, terletak di suatu bangunan fisik pada lokasi tertentu, dan mempunyai catatan administrasi tersendiri. Badan perusahaan konstruksi dapat berbentuk PT, CV, Firma, PT (Persero).
2. Pekerja adalah semua orang yang pada saat pencacahan bekerja di perusahaan, baik pekerja teknik maupun pekerja nonteknik .

Pekerja tetap: pekerja yang bekerja pada perusahaan/usaha yang menerima upah/gaji secara tetap, tidak tergantung pada absensi/ kehadiran pekerja tersebut.

TECHNICAL NOTES

1. *Establishment is an economic activity unit to provide goods or services located in a physical building, possessing cost structure and production record. The type of legal entity of construction establishment could be: Limited Company, Limited Partnership, Firm government's Company (local and national).*
2. *Employee is any person at the time of enumeration who's working in the establishment as a technical worker or non-technical worker.*

Permanent worker: Those who are working in the establishment/business and receiving fixed salaries/wages without depending on the absence/presence records.

Tabel 7.1.1 **Jumlah Perusahaan Menurut Bentuk Badan Hukum di Kabupaten Ngada, 2016–2018**
Table *Number of Establishments by Type of Business Entity in Ngada Regency, 2016–2018*

| Perusahaan Establishments | 2016 | 2017 | 2018 |
|--|-------------|-------------|-------------|
| (1) | (2) | (3) | (4) |
| Perseroan Terbatas | 2 | 4 | 10 |
| CV/Fima | 16 | 336 | 8 |
| Koperasi | 108 | 108 | 108 |
| Perorangan | 38 | 0 | 113 |
| Lainnya | 0 | 0 | 0 |
| Jumlah / Total | 164 | 448 | 239 |

Keterangan : Berdasarkan perusahaan yang mengajukan usaha pada tahun tersebut
Sumber : Dinas Koperasi, UKM, Perindustrian & Perdagangan Kab.Ngada

**PERDAGANGAN
TRADE**

Tabel 7.1.2 Jumlah Pedagang Menurut Kecamatan di Kabupaten Ngada, 2018
Number of Merchants by Subdistrict in Ngada Regency, 2018

| Kecamatan <i>Subdistrict</i> | Pedagang Mikro <i>Micro Trader</i> | Pedagang Kecil <i>Small Trader</i> | Pedagang Menengah <i>Medium Trader</i> | Pedagang Besar <i>Wholesaler</i> |
|---------------------------------|--|--|--|--|
| (1) | (2) | (3) | (4) | (5) |
| 1 Aimere | 5 | 7 | 0 | 0 |
| 2 Jerebuu | 4 | 1 | 0 | 0 |
| 3 Inerie | 2 | 1 | 0 | 1 |
| 4 Bajawa | 15 | 10 | 0 | 1 |
| 5 Golewa | 10 | 15 | 1 | 0 |
| 6 Golewa Selatan | 3 | 10 | 0 | 0 |
| 7 Golewa Barat | 7 | 5 | 1 | 0 |
| 8 Bajawa Utara | 5 | 0 | 0 | 0 |
| 9 Soa | 8 | 10 | 0 | 0 |
| 10 Riung | 10 | 5 | 1 | 0 |
| 11 Riung Barat | 7 | 2 | 0 | 0 |
| 12 Wolomeze | 6 | 3 | 0 | 0 |
| Jumlah / Total | 82 | 69 | 3 | 2 |

Sumber : Dinas Koperasi, UKM, Perindustrian & Perdagangan Kab.Ngada
Ket. Termasuk Pedagang Yang Tidak ada SIUP

Tabel
Table 7.1.3

Banyaknya Pasar Menurut Sumber Dana dan Kecamatan di Kabupaten Ngada, 2018
Numbers of Market by Subdistrict and Status in Ngada Regency, 2018

| Kecamatan <i>Subdistrict</i> | Harian | | Mingguan | | Jumlah / Total |
|---------------------------------|------------------|----------------|-------------------|-------------------|----------------------|
| | APBN / Inpres | APBD I / II | APBN / Swadaya | APBD / Swadaya | |
| (1) | (2) | (3) | (4) | (5) | (6) |
| 1 Aimere | 0 | 0 | 1 | 0 | 1 |
| 2 Jerebuu | 0 | 0 | 0 | 1 | 1 |
| 3 Inerie | 0 | 0 | 0 | 1 | 1 |
| 4 Bajawa | 0 | 2 | 0 | 0 | 2 |
| 5 Golewa | 0 | 0 | 1 | 0 | 1 |
| 6 Golewa Selatan | 0 | 0 | 0 | 1 | 1 |
| 7 Golewa Barat | 0 | 0 | 0 | 1 | 1 |
| 8 Bajawa Utara | 0 | 0 | 0 | 1 | 1 |
| 9 Soa | 0 | 0 | 0 | 1 | 1 |
| 10 Riung | 0 | 0 | 0 | 2 | 2 |
| 11 Riung Barat | 0 | 0 | 0 | 2 | 2 |
| 12 Wolomeze | 0 | 0 | 0 | 1 | 1 |
| Jumlah / Total | 0 | 2 | 2 | 11 | 11 |

Sumber : Dinas Koperasi, UKM, Perindustrian & Perdagangan Kab.Ngada

**PERDAGANGAN
TRADE**

**Tabel
Table** 7.1.4

**Banyaknya Perusahaan di Kabupaten Ngada Menurut
Kecamatan dan Badan Hukum, 2018**
*Numbers of establishment of Trade by Subdistrict in
Ngada Regency, 2018*

| Kecamatan <i>Subdistrict</i> | Badan Hukum | | | | | Jumlah <i>Total</i> |
|---------------------------------|-------------|----------|----------|-----------------|------------|------------------------|
| | PT | CV | Fa | Koperasi/ PD | Perorangan | |
| (1) | (2) | (3) | (4) | (5) | (6) | (7) |
| 1 Aimere | 0 | 0 | 0 | 5 | 5 | 10 |
| 2 Jerebuu | 0 | 0 | 0 | 3 | 11 | 14 |
| 3 Inerie | 0 | 0 | 0 | 5 | 2 | 7 |
| 4 Bajawa | 5 | 7 | 0 | 45 | 39 | 96 |
| 5 Golewa | 0 | 0 | 0 | 12 | 18 | 30 |
| 6 Golewa Selatan | 0 | 0 | 0 | 4 | 1 | 5 |
| 7 Golewa Barat | 2 | 0 | 0 | 3 | 7 | 12 |
| 8 Bajawa Utara | 1 | 0 | 0 | 6 | 9 | 16 |
| 9 Soa | 1 | 1 | 0 | 6 | 10 | 18 |
| 10 Riung | 0 | 0 | 0 | 6 | 6 | 12 |
| 11 Riung Barat | 0 | 0 | 0 | 7 | | 7 |
| 12 Wolomeze | 1 | 0 | 0 | 5 | 5 | 11 |
| Kab. Ngada | 10 | 8 | 0 | 108 | 113 | 239 |

Sumber : Dinas Koperasi, UKM, dan Perdagangan

Banyaknya Alat UTTP di Kabupaten Ngada Menurut
Jenis 2016 - 2018

Tabel 7.1.5
Table

| | Rincian Category | 2016 | 2017 | 2018 |
|----|------------------------|------------|--------------|--------------|
| | (1) | (2) | (3) | (4) |
| 1 | Meteran | 2 | 13 | 13 |
| 2 | Takaran | 16 | 40 | 145 |
| 3 | Timbangan Sentisimal | 69 | 218 | 218 |
| 4 | Timbangan Bobot Ingsut | 0 | 0 | 0 |
| 5 | Timbangan Meja | 32 | 234 | 238 |
| 6 | Dacing Logam | 58 | 225 | 225 |
| 7 | Timbangan Cepat | 0 | 0 | 0 |
| 8 | Timbangan Pegas | 311 | 1 074 | 1 074 |
| 9 | Timbangan Kuadran | 0 | 0 | 0 |
| 10 | Timbangan Ternak | 0 | 0 | 0 |
| 11 | Anak Timbangan Biasa | 346 | 1 213 | 1 213 |
| 12 | Anak Timbangan Halus | 2 | 9 | 9 |
| 13 | Neraca | 0 | 2 | 2 |
| 14 | Pompa Ukuran BBM | 5 | 5 | 5 |
| 15 | Timbangan Elektronik | 7 | 12 | 15 |
| | Jumlah / Total | 848 | 3 045 | 3 154 |



JUMLAH WISATAWAN MANCANEGARA
TAHUN 2018

“ 108.431 ”

3 Destinasi Wisata dengan Pengunjung Terbanyak di Kabupaten Ngada Tahun 2018



88.057

TWA Air Panas Mengeruda



16.457

Kampung Tradisional Bena



8.123

TWAL 17 Pulau Riung



PENJELASAN TEKNIS

1. Wisatawan mancanegara (wisman) ialah setiap pengunjung yang mengunjungi suatu negara di luar tempat tinggalnya, didorong oleh satu atau beberapa keperluan tanpa bermaksud memperoleh penghasilan di tempat yang dikunjungi dan lamanya kunjungan tersebut tidak lebih dari satu tahun (12 bulan). Definisi ini mencakup 2 (dua) kategori wisatawan mancanegara, yaitu :
 - a. Wisatawan (turis) ialah setiap pengunjung seperti definisi di atas yang tinggal paling sedikit 24 jam, akan tetapi tidak lebih dari 1 (satu) tahun di tempat yang dikunjungi, dengan maksud antara lain: berlibur, rekreasi, olah raga, bisnis, menghadiri pertemuan, studi, dan kunjungan dengan alasan kesehatan.
 - b. Excursionist ialah setiap pengunjung seperti definisi di atas yang tinggal kurang dari 24 jam di tempat yang dikunjungi (termasuk "Cruise passengers"). Cruise

TECHNICAL NOTES

1. *A foreign visitor is any person visiting a country other than his usual place of residence for any reason other than for earning income in the country visited, and the length of stay is no more than one year (12 months). This definition covers two categories of foreign visitors, namely :*
 - a. *"Tourist" is any visitor staying for at least 24 hours, but no more than one year, in the country visited, with the intention of visiting, and for any of these purposes : Pleasure, recreation and sports, Business, visiting friends and relatives, missions, attending meetings, conferences, visit for health reasons and study.*
 - b. *"Excursionist" is any visitor staying less than 24 hours in the country visited including, "Cruise Passengers", i.e. visitors arriving in a country without staying in any*

HOTEL DAN PARIWISATA *HOTEL AND TOURISM*

Passengers ialah setiap pengunjung yang tiba di suatu negara di mana mereka tidak menginap di akomodasi yang tersedia di negara tersebut, misalnya dengan kapal laut.

accommodation available in the visited country.

2. Rata-rata Lama Tinggal adalah rata-rata waktu tinggal wisatawan mancanegara di Indonesia untuk satu kali kunjungan.
2. *Average Length of Stay is the average duration stay of foreign visitor in Indonesia for one trip.*
3. Penerimaan negara dari wisatawan mancanegara adalah hasil kali antara rata-rata pengeluaran wisman per kunjungan dengan jumlah kunjungan wisman.
3. *Revenue from foreign visitor is the number of foreign visitors in Indonesia multiplied by the average expenditure per visit.*
4. Akomodasi ialah suatu usaha yang menggunakan suatu bangunan atau sebagian bangunan yang disediakan secara khusus, dan setiap orang dapat menginap, makan serta memperoleh pelayanan dan fasilitas lainnya dengan pembayaran. Akomodasi dibedakan antara hotel dan akomodasi lainnya. Ciri khusus dari hotel adalah mempunyai restoran yang berada di bawah manajemen hotel tersebut.
4. *An accommodation is an establishment using a building or a part of a building, prepared commercially for any person to stay, eat and obtain service as well as other facilities. Accommodation is segregated into hotel and other accommodations. The special characteristic of hotel is having a restaurant under hotel management.*
5. Hotel berbintang yaitu hotel yang telah memenuhi
5. *A classified hotel is an accommodation which meets*

persyaratan yang telah ditentukan seperti persyaratan fisik, bentuk pelayanan yang diberikan, kualifikasi tenaga kerja, jumlah kamar dan lainnya. Hotel tidak berbintang yaitu hotel yang tidak memenuhi persyaratan yang telah ditentukan.

specified standards regarding physical requirements, services provided, manpower qualifications, number of rooms available, etc. A non-classified hotel is an accommodation which has not met the requirements previously mentioned.

6. Tingkat penghunian kamar hotel adalah persentase banyaknya malam kamar yang dihuni terhadap banyaknya malam kamar yang tersedia.
 7. Rata-rata lamanya tamu menginap adalah hasil bagi banyaknya malam tempat tidur yang terpakai dengan banyaknya tamu yang menginap di hotel dan akomodasi lainnya.
6. *Room occupancy rate is the number of room-nights occupied divided by the number of room-nights available, multiplied by 100 percent.*
 7. *Average length of stay is the number of bed-nights used divided by the number of guests staying at the accommodation.*

8.1 HOTEL / HOTEL

Tabel 8.1.1 Jumlah Akomodasi Hotel Menurut Kecamatan di Kabupaten Ngada, 2017 - 2018
Table *Numbers of Hotel Accomodations by Subdistrict in Ngada Regency, 2017 – 2018*

| Kecamatan <i>Subdistrict</i> | 2017 | | | 2018 | | |
|---------------------------------|------------------------|-----------------------|--------------------------------|------------------------|-----------------------|--------------------------------|
| | Hotel <i>Hotels</i> | Kamar <i>Rooms</i> | Tempat Tidur <i>Beds</i> | Hotel <i>Hotels</i> | Kamar <i>Rooms</i> | Tempat Tidur <i>Beds</i> |
| (1) | (2) | (3) | (4) | (5) | (6) | (7) |
| 1 Aimere | 4 | 31 | 48 | 6 | 49 | 68 |
| 2 Jerebuu | 1 | 8 | 11 | 1 | 13 | 13 |
| 3 Inerie | 0 | 0 | 0 | 1 | 49 | 49 |
| 4 Bajawa | 23 | 252 | 414 | 26 | 277 | 441 |
| 5 Golewa | 0 | 0 | 0 | 0 | 0 | 0 |
| 6 Golewa Selatan | 0 | 0 | 0 | 0 | 0 | 0 |
| 7 Golewa Barat | 0 | 0 | 0 | 0 | 0 | 0 |
| 8 Bajawa Utara | 0 | 0 | 0 | 0 | 0 | 0 |
| 9 Soa | 0 | 0 | 0 | 0 | 0 | 0 |
| 10 Riung | 10 | 90 | 171 | 10 | 90 | 171 |
| 11 Riung Barat | 0 | 0 | 0 | 0 | 0 | 0 |
| 12 Wolomeze | 0 | 0 | 0 | 0 | 0 | 0 |
| Jumlah / Total | 38 | 381 | 644 | 44 | 478 | 742 |

Sumber/Source : Dinas Pariwisata dan Kebudayaan Kabupaten Ngada

HOTEL DAN PARIWISATA
HOTEL AND TOURISM

Tabel
Table 8.1.2

Banyaknya Hotel Menurut Kelas dan Fasilitas di Kabupaten Ngada, 2017 - 2018
Numbers of Hotel by Class and Facility in Ngada Regency, 2017 - 2018

| Kelas dan Fasilitas <i>Class and Facility</i> | | 2017 | | | 2018 | | |
|--|--|------------------------|-----------------------|--------------------------------|------------------------|-----------------------|--------------------------------|
| | | Hotel <i>Hotels</i> | Kamar <i>Rooms</i> | Tempat Tidur <i>Beds</i> | Hotel <i>Hotels</i> | Kamar <i>Rooms</i> | Tempat Tidur <i>Beds</i> |
| (1) | (2) | (3) | (4) | (5) | (6) | (7) | |
| 1 | Berbintang / <i>Classified</i> | 0 | 0 | 0 | 0 | 0 | |
| 2 | Tidak Berbintang / <i>Unclassified</i> | 38 | 381 | 644 | 44 | 478 | |
| | * < 10 kamar | 26 | 169 | 293 | 28 | 174 | |
| | * 10 - 24 kamar | 9 | 135 | 234 | 14 | 218 | |
| | * > 24 kamar | 3 | 77 | 117 | 2 | 86 | |
| Kab. Ngada | | 38 | 381 | 644 | 44 | 478 | |

Sumber/*Source* : Dinas Pariwisata dan Kebudayaan Kabupaten Ngada

Tabel
Table **8.1.3**

**Banyaknya Hotel Menurut Kelompok Kamar dan
Kecamatan di Kabupaten Ngada, 2018**
***Numbers of Hotel by Room Category and Subdistrict
in Ngada Regency, 2018***

| | Kecamatan Subdistrict | < 10 | 10 - 24 | > 24 | Jumlah Total |
|----|----------------------------------|----------------|----------------|----------------|-------------------------|
| | <i>(1)</i> | <i>(2)</i> | <i>(3)</i> | <i>(4)</i> | <i>(5)</i> |
| 1 | Aimere | 4 | 2 | 0 | 6 |
| 2 | Jerebuu | 0 | 1 | 0 | 1 |
| 3 | Inerie | 0 | 0 | 1 | 1 |
| 4 | Bajawa | 16 | 9 | 1 | 26 |
| 5 | Golewa | 0 | 0 | 0 | 0 |
| 6 | Golewa Selatan | 0 | 0 | 0 | 0 |
| 7 | Golewa Barat | 0 | 0 | 0 | 0 |
| 8 | Bajawa Utara | 0 | 0 | 0 | 0 |
| 9 | Soa | 0 | 0 | 0 | 0 |
| 10 | Riung | 8 | 2 | 0 | 10 |
| 11 | Riung Barat | 0 | 0 | 0 | 0 |
| 12 | Wolomeze | 0 | 0 | 0 | 0 |
| | Kab. Ngada | 28 | 14 | 2 | 44 |

Sumber/Source : Dinas Pariwisata dan Kebudayaan Kabupaten Ngada

HOTEL DAN PARIWISATA
HOTEL AND TOURISM

Tabel
Table 8.1.4

Banyaknya Kamar Hotel Menurut Kelompok Kamar dan Kecamatan di Kabupaten Ngada, 2018
Numbers of Hotel Room by Room Category and Subdistrict in Ngada Regency, 2018

| | Kecamatan Subdistrict | < 10 | 10 - 24 | > 24 | Jumlah Total |
|----|--|----------------|----------------|----------------|-------------------------------|
| | (1) | (2) | (3) | (4) | (5) |
| 1 | Aimere | 24 | 25 | 0 | 49 |
| 2 | Jerebuu | 0 | 13 | 0 | 13 |
| 3 | Inerie | 0 | 0 | 49 | 49 |
| 4 | Bajawa | 98 | 142 | 37 | 277 |
| 5 | Golewa | 0 | 0 | 0 | 0 |
| 6 | Golewa Selatan | 0 | 0 | 0 | 0 |
| 7 | Golewa Barat | 0 | 0 | 0 | 0 |
| 8 | Bajawa Utara | 0 | 0 | 0 | 0 |
| 9 | Soa | 0 | 0 | 0 | 0 |
| 10 | Riung | 52 | 38 | 0 | 90 |
| 11 | Riung Barat | 0 | 0 | 0 | 0 |
| 12 | Wolomeze | 0 | 0 | 0 | 0 |
| | Kab. Ngada | 174 | 218 | 86 | 478 |

Sumber/Source : Dinas Pariwisata dan Kebudayaan Kabupaten Ngada

Tabel
Table 8.1.5

Banyaknya Tempat Tidur Hotel Menurut Kelompok Kamar dan Kecamatan di Kabupaten Ngada, 2018
Numbers of Hotel Beds by Room Category and Subdistrict in Ngada Regency, 2018

| | Kecamatan Subdistrict | < 10 | 10 - 24 | > 24 | Jumlah Total |
|----|----------------------------------|----------------|----------------|----------------|-------------------------|
| | (1) | (2) | (3) | (4) | (5) |
| 1 | Aimere | 42 | 26 | 0 | 68 |
| 2 | Jerebuu | 0 | 13 | 0 | 13 |
| 3 | Inerie | 0 | 0 | 49 | 49 |
| 4 | Bajawa | 153 | 221 | 67 | 441 |
| 5 | Golewa | 0 | 0 | 0 | 0 |
| 6 | Golewa Selatan | 0 | 0 | 0 | 0 |
| 7 | Golewa Barat | 0 | 0 | 0 | 0 |
| 8 | Bajawa Utara | 0 | 0 | 0 | 0 |
| 9 | Soa | 0 | 0 | 0 | 0 |
| 10 | Riung | 104 | 67 | 0 | 171 |
| 11 | Riung Barat | 0 | 0 | 0 | 0 |
| 12 | Wolomeze | 0 | 0 | 0 | 0 |
| | Kab. Ngada | 299 | 327 | 116 | 742 |

Sumber/Source : Dinas Pariwisata dan Kebudayaan Kabupaten Ngada

HOTEL DAN PARIWISATA
HOTEL AND TOURISM

Tabel
Table 8.1.6

Banyaknya Tenaga Kerja Hotel Menurut Kelompok Kamar dan Kecamatan di Kabupaten Ngada, 2018
Numbers of Hotel Employments by Room Category and Subdistrict in Ngada Regency, 2018

| | Kecamatan Subdistrict | < 10 | 10 - 24 | > 24 | Jumlah Total |
|----|--|----------------|----------------|----------------|-------------------------------|
| | (1) | (2) | (3) | (4) | (5) |
| 1 | Aimere | 4 | 5 | 0 | 9 |
| 2 | Jerebuu | 0 | 20 | 0 | 20 |
| 3 | Inerie | 0 | 0 | 10 | 10 |
| 4 | Bajawa | 35 | 32 | 6 | 73 |
| 5 | Golewa | 0 | 0 | 0 | 0 |
| 6 | Golewa Selatan | 0 | 0 | 0 | 0 |
| 7 | Golewa Barat | 0 | 0 | 0 | 0 |
| 8 | Bajawa Utara | 0 | 0 | 0 | 0 |
| 9 | Soa | 0 | 0 | 0 | 0 |
| 10 | Riung | 11 | 6 | 0 | 17 |
| 11 | Riung Barat | 0 | 0 | 0 | 0 |
| 12 | Wolomeze | 0 | 0 | 0 | 0 |
| | Kab. Ngada | 50 | 63 | 16 | 129 |

Sumber/Source : Dinas Pariwisata dan Kebudayaan Kabupaten Ngada

Tabel
Table **8.1.7**

Rasio Tenaga Kerja / Hotel Menurut Kelompok Kamar dan Kecamatan di Kabupaten Ngada, 2018
Employments / Hotel Ratio by Room Category and Subdistrict in Ngada Regency, 2018

| Kecamatan | | < 10 | 10 - 24 | > 24 | Jumlah |
|--------------------|----------------|----------------|----------------|----------------|---------------|
| Subdistrict | | | | | Total |
| | <i>(1)</i> | <i>(2)</i> | <i>(3)</i> | <i>(4)</i> | <i>(5)</i> |
| 1 | Aimere | 1,00 | 2,50 | 0 | 1,50 |
| 2 | Jerebuu | 0 | 20,00 | 0 | 20,00 |
| 3 | Inerie | 0 | 0 | 10,00 | 10,00 |
| 4 | Bajawa | 2,19 | 3,56 | 6,00 | 2,81 |
| 5 | Golewa | 0 | 0 | 0 | 0 |
| 6 | Golewa Selatan | 0 | 0 | 0 | 0 |
| 7 | Golewa Barat | 0 | 0 | 0 | 0 |
| 8 | Bajawa Utara | 0 | 0 | 0 | 0 |
| 9 | Soa | 0 | 0 | 0 | 0 |
| 10 | Riung | 1,38 | 3,00 | 0 | 1,70 |
| 11 | Riung Barat | 0 | 0 | 0 | 0 |
| 12 | Wolomeze | 0 | 0 | 0 | 0 |
| Kab. Ngada | | 1,79 | 4,50 | 8,00 | 2,93 |

Sumber/Source : Dinas Pariwisata dan Kebudayaan Kabupaten Ngada

HOTEL DAN PARIWISATA
HOTEL AND TOURISM

Tabel
Table **8.1.8**

Rasio Tenaga Kerja / Kamar Hotel Menurut Kelompok Kamar dan Kecamatan di Kabupaten Ngada, 2018
Employments / Hotel Room Ratio by Room Category and Subdistrict in Ngada Regency, 2018

| | Kecamatan Subdistrict | < 10 | 10 - 24 | > 24 | Jumlah Total |
|----|----------------------------------|----------------|----------------|----------------|-------------------------|
| | (1) | (2) | (3) | (4) | (5) |
| 1 | Aimere | 0,17 | 0,20 | 0 | 0,18 |
| 2 | Jerebuu | 0 | 1,54 | 0 | 1,54 |
| 3 | Inerie | 0 | 0 | 0,20 | 0,20 |
| 4 | Bajawa | 0,36 | 0,23 | 0,16 | 0,26 |
| 5 | Golewa | 0 | 0 | 0 | 0 |
| 6 | Golewa Selatan | 0 | 0 | 0 | 0 |
| 7 | Golewa Barat | 0 | 0 | 0 | 0 |
| 8 | Bajawa Utara | 0 | 0 | 0 | 0 |
| 9 | Soa | 0 | 0 | 0 | 0 |
| 10 | Riung | 0,21 | 0,16 | 0 | 0,19 |
| 11 | Riung Barat | 0 | 0 | 0 | 0 |
| 12 | Wolomeze | 0 | 0 | 0 | 0 |
| | Kab. Ngada | 0,29 | 0,29 | 0,19 | 0,27 |

Sumber/Source : Dinas Pariwisata dan Kebudayaan Kabupaten Ngada

Tabel
Table **8.1.9**

Banyaknya Tenaga Kerja Hotel Menurut Status dan Kecamatan di Kabupaten Ngada, 2018
Number of Hotel Employments by Status and Subdistrict in Ngada Regency, 2018

| Kecamatan <i>Subdistrict</i> | Dibayar <i>Employee</i> | Tidak Dibayar <i>Unemployee</i> | Jumlah Total |
|---------------------------------|----------------------------|------------------------------------|--------------|
| (1) | (2) | (3) | (4) |
| 1 Aimere | 9 | 0 | 9 |
| 2 Jerebuu | 20 | 0 | 20 |
| 3 Inerie | 10 | 0 | 10 |
| 4 Bajawa | 73 | 0 | 73 |
| 5 Golewa | 0 | 0 | 0 |
| 6 Golewa Selatan | 0 | 0 | 0 |
| 7 Golewa Barat | 0 | 0 | 0 |
| 8 Bajawa Utara | 0 | 0 | 0 |
| 9 Soa | 0 | 0 | 0 |
| 10 Riung | 17 | 0 | 17 |
| 11 Riung Barat | 0 | 0 | 0 |
| 12 Wolomeze | 0 | 0 | 0 |
| Kab. Ngada | 129 | 0 | 129 |

Sumber/Source : Dinas Pariwisata dan Kebudayaan Kabupaten Ngada

HOTEL DAN PARIWISATA
HOTEL AND TOURISM

Tabel
Table 8.1.10

Banyaknya Tenaga Kerja Hotel Menurut Tingkat Pendidikan dan Kecamatan di Kabupaten Ngada, 2018
Number of Hotel Employments by Education Level and Subdistrict in Ngada Regency, 2018

| | Kecamatan Subdistrict | < SLTA < SHS | SLTA SHS | DIPLOMA DIPLOMA | S1 S1 | S2/S3 S2/S3 | Jumlah Total |
|----|--|-------------------------------------|---------------------------|----------------------------------|------------------------|------------------------------|-------------------------------|
| | (1) | (2) | (3) | (4) | (5) | (6) | (7) |
| 1 | Aimere | 5 | 3 | 0 | 1 | 0 | 9 |
| 2 | Jerebuu | 0 | 17 | 0 | 3 | 0 | 20 |
| 3 | Inerie | 3 | 2 | 0 | 0 | 0 | 5 |
| 4 | Bajawa | 2 | 63 | 0 | 8 | 0 | 73 |
| 5 | Golewa | 0 | 0 | 0 | 0 | 0 | 0 |
| 6 | Golewa Selatan | 0 | 0 | 0 | 0 | 0 | 0 |
| 7 | Golewa Barat | 0 | 0 | 0 | 0 | 0 | 0 |
| 8 | Bajawa Utara | 0 | 0 | 0 | 0 | 0 | 0 |
| 9 | Soa | 0 | 0 | 0 | 0 | 0 | 0 |
| 10 | Riung | 1 | 14 | 0 | 0 | 0 | 15 |
| 11 | Riung Barat | 0 | 0 | 0 | 0 | 0 | 0 |
| 12 | Wolomeze | 0 | 0 | 0 | 0 | 0 | 0 |
| | Kab. Ngada | 11 | 99 | 0 | 12 | 0 | 122 |

Sumber/Source : Dinas Pariwisata dan Kebudayaan Kabupaten Ngada

Tabel 8.1.11
Table

**Rata-Rata Tarif Tempat Tidur Hotel Menurut
Kategori dan Kecamatan di Kabupaten Ngada, 2018**
**Average of Hotel Tariff by Category and Subdistrict
in Ngada Regency, 2018**

| | Kecamatan Subdistrict | Minimum Minimum | Maksimum Maximum | Rata-Rata Average |
|----|--|----------------------------------|-----------------------------------|------------------------------------|
| | (1) | (2) | (3) | (4) |
| 1 | Aimere | 80 000 | 200 000 | 140 000 |
| 2 | Jerebuu | 500 000 | 1 500 000 | 1 000 000 |
| 3 | Inerie | 200 000 | 200 000 | 200 000 |
| 4 | Bajawa | 100 000 | 600 000 | 350 000 |
| 5 | Golewa | 0 | 0 | 0 |
| 6 | Golewa Selatan | 0 | 0 | 0 |
| 7 | Golewa Barat | 0 | 0 | 0 |
| 8 | Bajawa Utara | 0 | 0 | 0 |
| 9 | Soa | 0 | 0 | 0 |
| 10 | Riung | 100 000 | 600 000 | 350 000 |
| 11 | Riung Barat | 0 | 0 | 0 |
| 12 | Wolomeze | 0 | 0 | 0 |
| | Kab. Ngada | 196 000 | 620 000 | 408 000 |

Sumber/Source : Dinas Pariwisata dan Kebudayaan Kabupaten Ngada

HOTEL DAN PARIWISATA
HOTEL AND TOURISM

Tabel 8.1.12 **Jumlah Restoran/Rumah Makan Menurut Kecamatan di Kabupaten Ngada, 2017-2018**
Table 8.1.12 **Numbers of Restaurant by Subdistrict in Ngada Regency, 2017-2018**

| | Kecamatan Subdistrict | 2017 | 2018 |
|----|----------------------------------|-------------|-------------|
| | <i>(1)</i> | <i>(2)</i> | <i>(3)</i> |
| 1 | Aimere | 7 | 7 |
| 2 | Jerebuu | 0 | 0 |
| 3 | Inerie | 0 | 0 |
| 4 | Bajawa | 28 | 29 |
| 5 | Golewa | 3 | 0 |
| 6 | Golewa Selatan | 0 | 0 |
| 7 | Golewa Barat | 0 | 0 |
| 8 | Bajawa Utara | 0 | 0 |
| 9 | Soa | 2 | 10 |
| 10 | Riung | 12 | 11 |
| 11 | Riung Barat | 0 | 0 |
| 12 | Wolomeze | 0 | 0 |
| | Jumlah / Total | 52 | 57 |

Sumber/Source : Dinas Pariwisata dan Kebudayaan Kabupaten Ngada

Tabel 8.1.13 **Jumlah Hotel dan Restoran/ Rumah Makan di Kabupaten Ngada, 2014 - 2018**
Table *Numbers of Hotels and Restaurants in Ngada Regency, 2014 - 2018*

| Tahun Year | Hotel Hotels | | Jumlah Total |
|---------------|--------------------------|----------------------------|-----------------|
| | Berbintang Classified | NonBintang Unclassified | |
| (1) | (2) | (3) | (4) |
| 1 2014 | 0 | 24 | 24 |
| 2 2015 | 0 | 32 | 32 |
| 3 2016 | 0 | 33 | 33 |
| 4 2017 | 0 | 38 | 38 |
| 5 2018 | 0 | 44 | 44 |

Sumber/Source : Dinas Pariwisata dan Kebudayaan Kabupaten Ngada

8.2 PARIWISATA / TOURISM

Banyaknya Kunjungan Wisatawan Menurut Jenis Wisatawan dan Obyek Wisata di Kabupaten Ngada, 2018

Tabel 8.2.1
Table

Number of Tourist Visits by Tourists Type and Tourism Object in Ngada Regency, 2018

| | Nama Obyek Wisata | Lokasi / Kecamatan | Jenis Wisatawan | | |
|-----------------------|--------------------------------|--------------------|-----------------|---------------|----------------|
| | | | Nusantara | Manca negara | Jumlah |
| | (1) | (2) | (3) | (4) | (5) |
| 1 | Kampung Tradisional Bena | Jerebuu | 10 757 | 5 700 | 16 457 |
| 2 | Kampung Tradisional Luba | Jerebuu | 400 | 3 116 | 3 516 |
| 3 | Kampung Tradisional Tololela | Inerie | 653 | 97 | 750 |
| 4 | Kampung Tradisional Gurusina | Jerebuu | 167 | 988 | 1 155 |
| 5 | Kampung Tradisional Wogo | Golewa | 60 | 153 | 213 |
| 6 | Kampung Tradisional Bela | Bajawa | 0 | 139 | 139 |
| 7 | Desa Legalapu | Aimere | 91 | 4 | 95 |
| 8 | Kampung Tradisional Belaraghi | Aimere | 142 | 709 | 851 |
| 9 | Kampung Tradisional Tua Be'a | Golewa Barat | 33 | 88 | 121 |
| 10 | TWA Air Panas Mengeruda | Soa | 81 715 | 6 342 | 88 057 |
| 11 | TWAL 17 Pulau Riung | Riung | 4 907 | 3 216 | 8 123 |
| 12 | Danau Wawo Mudha | Bajawa | 0 | 132 | 132 |
| 13 | Sumber Air Panas Alam Malanage | Jerebuu | 956 | 3 979 | 4935 |
| 14 | TWA Air Panas Boba Soka | Golewa Selatan | 5 112 | 0 | 5 112 |
| 15 | Air Terjun Ogi | Bajawa | 3 438 | 457 | 3 895 |
| Jumlah / Total | | | 108 431 | 25 120 | 133 551 |

Sumber/Source : Dinas Pariwisata dan Kebudayaan Kabupaten Ngada

Tabel 8.2.2 **Jumlah Wisatawan Mancanegara dan Domestik di Kabupaten Ngada, 2014-2018**
Table *Number of International and Domestic Visitors in Ngada Regency, 2014-2018*

| Tahun Year | Wisatawan Visitors | | Jumlah Total |
|---------------|------------------------------|----------------------|-----------------|
| | Mancanegara International | Domestik Domestic | |
| (1) | (2) | (3) | (4) |
| 2014 | 25 295 | 43 060 | 68 355 |
| 2015 | 26 664 | 51 672 | 78 336 |
| 2016 | 22 537 | 71 023 | 93 560 |
| 2017 | 27 086 | 75 846 | 102 932 |
| 2018 | 25 120 | 108 431 | 133 551 |

Sumber/Source : Dinas Pariwisata dan Kebudayaan Kabupaten Ngada

TRANSPORTASI DAN KOMUNIKASI

Transportation and Communication

9

BANDARA TURELELO -SOA

1.147

Pesawat Tiba

Pesawat Berangkat



JUMLAH PENUMPANG

36.934 tiba, 40.691 berangkat, 17.523 transit

Volume Bongkar Muat Barang

Pesawat 57.160 TON

Kapal 15.329,2 TON



169

Kapal Tiba

Kapal Berangkat

PELABUHAN AIMERE



JUMLAH PENUMPANG

14.201 naik, 22.823 turun

PENJELASAN TEKNIS

TECHNICAL NOTES

- | | |
|--|--|
| <p>1. Data transportasi dan komunikasi meliputi :</p> <ul style="list-style-type: none">a. Panjang Jalanb. Angkutan Daratc. Angkutan Lautd. Angkutan Udarae. Pos dan Telekomunikasi <p>2. Kendaraan bermotor adalah setiap kendaraan yang digerakkan oleh peralatan teknik yang ada pada kendaraan tersebut, biasanya digunakan untuk angkutan orang atau barang di atas jalan raya selain kendaraan yang berjalan di atas rel. Kendaraan bermotor yang dicatat adalah semua jenis kendaraan kecuali kendaraan bermotor TNI/Polri dan Korps Diplomatik.</p> <p>3. Mobil penumpang adalah setiap kendaraan bermotor yang dilengkapi dengan tempat duduk untuk sebanyak-banyaknya delapan orang, tidak termasuk tempat duduk untuk pengemudi, baik dilengkapi atau tidak dilengkapi bagasi.</p> <p>4. Mobil bis adalah setiap kendaraan bermotor yang dilengkapi dengan tempat</p> | <p>1. Data on transportations and communications cover:</p> <ul style="list-style-type: none">a. Length of Roadb. Land Transportationc. Sea Transportationd. Air Transportatione. Pos and Telecommunication <p>2. Motor vehicles are any kind of vehicles motorized by machine set up in those vehicles. They are usually used for transporting peoples and goods on roads except vehicles moving along a railway line. The data cover all kinds of motor vehicles except those belong to Indonesia Army Force Indonesian State Police and Diplomatic Corps.</p> <p>3. Passengers cars are any motor vehicles with no more than eight seats, excluding seat for driver. It can be with or without boot.</p> <p>4. Buses are passengers cars having seats for more than eight passengers, excluding</p> |
|--|--|

TRANSPORTASI DAN KOMUNIKASI *TRANSPORTATION AND COMMUNICATION*

duduk untuk lebih dari delapan orang, tidak termasuk tempat duduk untuk pengemudi, baik dilengkapi atau tidak dilengkapi bagasi.

seat for driver. It can be with or without boot.

5. Mobil truk adalah setiap kendaraan bermotor yang digunakan untuk angkutan barang, selain mobil penumpang, mobil bis dan kendaraan bermotor roda dua.
5. Trucks are any motor vehicles used to transport goods excluding passenger cars, buses, and motorcycles.
6. Data panjang jalan negara dan jalan provinsi bersumber dari Kementerian Pekerjaan Umum. Sedangkan jalan kabupaten/kota bersumber dari Dinas Pekerjaan Umum Kabupaten/Kota, diolah dari daftar PJ-II/5.
6. Data on the length of state and provincial roads were taken from the Ministry of Public Works, while the regency/city roads data were taken from Regency Public Works Offices, based on PJ-II/5 questionnaire.
7. Kantor Pos adalah pemberi pelayanan pengiriman barang, uang, dsb, dari suatu tempat ke tempat yang lain. Pengguna pelayanan biasanya diharuskan menempel perangko yang cukup pada sampul surat, kartu pos, pos wesel, warkat pos, paket dsb. Rumah pos berfungsi sama seperti kantor pos dan kantor pos pembantu, bedanya rumah pos biasanya terletak di daerah terpencil.
7. Post office is an establishment dealing with the delivery of goods, letters, money, etc. from one place to another place. Service users usually put postage stamps on the envelope and postcard or are charged with amount of money in obtaining services such as money order, aerogramme, package post, etc. A mailing house has the same function as post office and auxiliary post office. It is usually located in remote areas.

TRANSPORTASI DAN KOMUNIKASI
TRANSPORTATION AND COMMUNICATION

8. Telekomunikasi adalah setiap pemancaran, pengiriman dan atau penerimaan dari setiap informasi dalam bentuk tanda-tanda, isyarat, tulisan, gambar, suara dan bunyi melalui sistem kawat, optik, radio atau sistem elektromagnetik lainnya.
8. *Telecommunication includes every transmitting, delivering and or receiving from every information of marking, signal, article, picture, sound and voice through strand of wire system, optic, radio or other electromagnetic system.*

<https://ngadakab.bps.go.id>

TRANSPORTASI DAN KOMUNIKASI
TRANSPORTATION AND COMMUNICATION

9.1 TRANSPORTASI/TRANSPORTATION

Tabel 9.1.1 **Panjang Jalan Menurut Pemerintahan yang Berwenang Mengelolanya di Kabupaten Ngada, 2014 – 2018**
Table 9.1.1 **Length of Roads by Level of Government Authority in Ngada Regency, 2014-2018**

| <i>(Km)</i> | | | | | |
|--|-------------|-------------|-------------|-------------|-------------|
| Jenis Jalan | 2014 | 2015 | 2016 | 2017 | 2018 |
| <i>(1)</i> | <i>(2)</i> | <i>(3)</i> | <i>(4)</i> | <i>(5)</i> | <i>(6)</i> |
| Jalan Negara <i>State's Road</i> | 75,35 | 77,79 | 74,30 | 77,79 | 77,79 |
| Jalan Propinsi <i>Province's Road</i> | 211,24 | 211,24 | 158,51 | 181,74 | 181,74 |
| Jalan Kabupaten <i>Regency's Road</i> | 927,12 | 1 041,62 | 1 041,99 | 1 042,00 | 1 042,00 |

Sumber / Source : Dinas Pekerjaan Umum Kabupaten Ngada

TRANSPORTASI DAN KOMUNIKASI
TRANSPORTATION AND COMMUNICATION

Tabel 9.1.2 **Panjang Jalan Menurut Jenis Permukaan Jalan di Kabupaten Ngada, 2014 – 2018**
Table 9.1.2 **Length of Roads by Type of Road Surface in Ngada Regency, 2014 – 2018**

| <i>(Km)</i> | | | | | |
|------------------------------|-------------|-------------|-------------|-------------|-------------|
| Jenis Permukaan Jalan | 2014 | 2015 | 2016 | 2017 | 2018 |
| <i>(1)</i> | <i>(2)</i> | <i>(3)</i> | <i>(4)</i> | <i>(5)</i> | <i>(6)</i> |
| Aspal / <i>Aspalthed</i> | 379,16 | 379,07 | 370,02 | 368,65 | 466,99 |
| Kerikil / <i>Gravel</i> | 165,81 | 214,80 | 218,97 | 218,97 | 192,90 |
| Tanah / <i>Land</i> | 382,15 | 447,75 | 452,62 | 452,62 | 377,71 |
| Lainnya / <i>Others</i> | 0 | 0 | 0 | 1,37 | 4,41 |

Sumber / *Source* : Dinas Pekerjaan Umum Kabupaten Ngada

TRANSPORTASI DAN KOMUNIKASI
TRANSPORTATION AND COMMUNICATION

Tabel 9.1.3 **Panjang Jalan Menurut Kondisi Jalan di Kabupaten Ngada, 2014 – 2018**
Table 9.1.3 **Length of Roads by Road Condition in Ngada Regency, 2014 – 2018**

| <i>(Km)</i> | | | | | |
|------------------------------------|-------------|-------------|-------------|-------------|-------------|
| Kondisi Jalan | 2014 | 2015 | 2016 | 2017 | 2018 |
| <i>(1)</i> | <i>(2)</i> | <i>(3)</i> | <i>(4)</i> | <i>(5)</i> | <i>(6)</i> |
| Baik / <i>Good</i> | 316,26 | 332,20 | 337,72 | 337,72 | 449,62 |
| Sedang / <i>Fair</i> | 56,20 | 64,16 | 72,09 | 72,09 | 74,37 |
| Rusak / <i>Damaged</i> | 66,73 | 71,42 | 87,46 | 87,46 | 89,51 |
| Rusak Berat / <i>Badly Damaged</i> | 487,93 | 573,84 | 544,73 | 544,73 | 428,51 |

Sumber / *Source* : Dinas Pekerjaan Umum Kabupaten Ngada

TRANSPORTASI DAN KOMUNIKASI
TRANSPORTATION AND COMMUNICATION

**Jumlah Kendaraan Bermotor di Kabupaten Ngada
 Menurut Jenis dan Status, 2016 – 2017**
**Number of motor vehicles in Ngada by motor vehicles
 type, 2016 – 2017**

Tabel 9.1.4
Table

| Jenis Kendaraan <i>Motor vehicles type</i> | | Dinas / <i>Public</i> | | Swasta / <i>Private</i> | | Jumlah / <i>Total</i> | |
|---|------------------------|-----------------------|------|-------------------------|---------|-----------------------|---------|
| | | 2016 | 2017 | 2016 | 2017 | 2016 | 2017 |
| (1) | | (2) | (3) | (4) | (5) | (6) | (7) |
| 1. | Sepeda motor | 137 | 137 | 27 686 | 311 109 | 27 823 | 311 246 |
| 2. | Jeep | 2 | 2 | 104 | 105 | 106 | 107 |
| 3. | <i>Pick Up</i> | 15 | 15 | 798 | 1 044 | 813 | 1059 |
| 4. | Sedan | 2 | 2 | 7 | 8 | 9 | 10 |
| 5. | Station Wagon | 0 | 0 | 184 | 186 | 184 | 186 |
| 6. | <i>Ambulance</i> | 1 | 1 | 0 | 0 | 1 | 1 |
| 7. | Bus | 1 | 1 | 178 | 185 | 179 | 186 |
| 8. | Colt / <i>Microlet</i> | 0 | 0 | 705 | 777 | 705 | 777 |
| 9. | Truk / <i>Truck</i> | 4 | 4 | 470 | 542 | 474 | 546 |
| 10 | Alat Besar/Berat | 1 | 1 | 0 | 0 | 1 | 1 |
| 11 | Mini Bus | 4 | 4 | 649 | 901 | 653 | 905 |
| 12 | <i>Water Canon</i> | 1 | 1 | 0 | 0 | 1 | 1 |
| 13 | <i>Speed Boat</i> | 2 | 2 | 0 | 0 | 2 | 2 |

Sumber : Polres Ngada
 Source : *Regional Police Office of Ngada*

TRANSPORTASI DAN KOMUNIKASI
TRANSPORTATION AND COMMUNICATION

Banyaknya Kendaraan Wajib Uji di Kabupaten Ngada
Tabel 9.1.5 Menurut Jenis Kendaraan, 2016 - 2018
Table

| Jenis Kendaraan | 2016 | 2017 | 2018 |
|-----------------------|------------|------------|------|
| (1) | (2) | (3) | (4) |
| 1 Pik up | 160 | 184 | ... |
| 2 Bus Mini | 185 | 190 | ... |
| 3 Bus / Bus Midi | 26 | 27 | ... |
| 4 Truck | 11 | 11 | ... |
| 5 Light Truck | 235 | 242 | ... |
| 6 Mobil Penumpang | 49 | 56 | ... |
| 7 Tangki | 12 | 13 | ... |
| Jumlah / Total | 678 | 723 | ... |

Sumber / Source : Dinas Perhubungan

TRANSPORTASI DAN KOMUNIKASI
TRANSPORTATION AND COMMUNICATION

Tabel
Table 9.1.6

Lalu Lintas Kapal Laut, Jumlah Penumpang dan Jumlah Hewan Melalui Pelabuhan Aimere Menurut Bulan, 2018
Numbers of Ship, Passenger, Animal via Aimere Port by Month, 2018

| Bulan Month | Kapal Laut Ship (Buah / Unit) | | Penumpang Passenger (Orang / People) | | Hewan Cattle (Ekor / Tail) | |
|-----------------------|-------------------------------------|------------------|--|-------------|----------------------------------|-------------|
| | Tiba (1) | Berangkat (2) | Turun (4) | Naik (5) | Bongkar (6) | Muat (7) |
| 1 Januari | 10 | 10 | 844 | 807 | 0 | 0 |
| 2 Februari | 10 | 10 | 548 | 419 | 0 | 0 |
| 3 Maret | 16 | 16 | 1 461 | 795 | 0 | 0 |
| 4 April | 12 | 12 | 1 522 | 620 | 3 | 0 |
| 5 Mei | 14 | 14 | 1 311 | 1 020 | 25 | 0 |
| 6 Juni | 18 | 18 | 4 304 | 2 160 | 0 | 86 |
| 7 Juli | 19 | 19 | 3 041 | 1 640 | 0 | 50 |
| 8 Agustus | 14 | 14 | 1 871 | 1 435 | 0 | 50 |
| 9 September | 17 | 17 | 3 217 | 2 204 | 0 | 134 |
| 10 Oktober | 16 | 16 | 2 047 | 1 597 | 0 | 129 |
| 11 November | 8 | 8 | 1 097 | 863 | 0 | 52 |
| 12 Desember | 15 | 15 | 1 560 | 641 | 0 | 8 |
| Jumlah / Total | 169 | 169 | 22 823 | 14 201 | 28 | 509 |

Sumber / Source : Hasil Survei Transportasi 2018

TRANSPORTASI DAN KOMUNIKASI
TRANSPORTATION AND COMMUNICATION

Tabel
Table 9.1.7

Volume Bongkar-Muat Melalui Pelabuhan Aimere
Menurut Bulan, 2018
Volume of Loaded/ Unloaded Cargo Via Aimere Port
by Month, 2018

| Bulan Month | | Barang / Cargo | | |
|-----------------------|-----------|-----------------------|----------------|---------------|
| | | Muat | Bongkar | Jumlah |
| <i>(1)</i> | | <i>(2)</i> | <i>(3)</i> | <i>(4)</i> |
| 1 | Januari | 218,10 | 650,10 | 868,20 |
| 2 | Februari | 219,60 | 881,00 | 1 100,60 |
| 3 | Maret | 262,30 | 924,20 | 1 186,50 |
| 4 | April | 238,60 | 997,40 | 1 236,00 |
| 5 | Mei | 258,20 | 843,30 | 1 101,50 |
| 6 | Juni | 325,00 | 1 006,00 | 1 331,00 |
| 7 | Juli | 470,60 | 774,70 | 1 245,30 |
| 8 | Agustus | 380,70 | 883,40 | 1 264,10 |
| 9 | September | 382,00 | 1 108,40 | 1 490,40 |
| 10 | Oktober | 689,00 | 1 211,10 | 1 900,10 |
| 11 | November | 411,80 | 1 032,20 | 1 444,00 |
| 12 | Desember | 422,50 | 739 | 1 161,50 |
| Jumlah / Total | | 4 278,40 | 11 050,80 | 15 329,20 |

Sumber / Source : Hasil Survei Transportasi 2018

TRANSPORTASI DAN KOMUNIKASI
TRANSPORTATION AND COMMUNICATION

Tabel 9.1.8 **Banyaknya Bongkar-Muat Kendaraan Melalui Pelabuhan Aimere Menurut Bulan, 2018**
Table 9.1.8 **Number of Loaded/ Unloaded Vehicles Via Aimere Port by Month, 2018**

| Bulan Month | Sepeda Motor | | Roda Empat | | Roda Enam | |
|-----------------------|--------------|--------------|------------|------------|------------|------------|
| | Muat | Bongkar | Muat | Bongkar | Muat | Bongkar |
| (1) | (2) | (3) | (4) | (5) | (6) | (7) |
| 1 Januari | 159 | 205 | 53 | 31 | 25 | 42 |
| 2 Februari | 98 | 116 | 50 | 34 | 23 | 53 |
| 3 Maret | 99 | 228 | 59 | 60 | 28 | 59 |
| 4 April | 96 | 170 | 46 | 58 | 21 | 57 |
| 5 Mei | 88 | 209 | 49 | 37 | 38 | 58 |
| 6 Juni | 208 | 572 | 84 | 99 | 31 | 57 |
| 7 Juli | 164 | 537 | 143 | 54 | 85 | 54 |
| 8 Agustus | 181 | 277 | 66 | 50 | 69 | 82 |
| 9 September | 292 | 426 | 86 | 55 | 69 | 143 |
| 10 Oktober | 170 | 201 | 92 | 57 | 87 | 132 |
| 11 November | 100 | 204 | 73 | 61 | 46 | 79 |
| 12 Desember | 127 | 286 | 61 | 41 | 39 | 65 |
| Jumlah / Total | 1 782 | 3 431 | 862 | 637 | 561 | 881 |

Sumber / Source : Hasil Survei Transportasi 2018

TRANSPORTASI DAN KOMUNIKASI
TRANSPORTATION AND COMMUNICATION

Tabel
Table **9.1.9**

Lalu Lintas Pesawat dan Jumlah Penumpang Melalui
Bandar Udara Turelelo - Soa, 2018
Number of Aircraft and Passenger by Month and
Category Via Soa Airport, 2018

| Bulan Month | Pesawat Aircraft (Buah / Unit) | | Penumpang Passanger (Orang / People) | | | |
|-----------------------|--------------------------------------|-------------------------|--|-------------------------|---------------|-----------------|
| | Tiba Arrival | Berangkat Departures | Tiba Arrival | Berangkat Departures | Transit | Jumlah Total |
| (1) | (2) | (3) | (4) | (5) | (6) | (7) |
| 1 Januari | 103 | 103 | 2 395 | 2 249 | 1 025 | 5 875 |
| 2 Februari | 84 | 84 | 2 185 | 2 889 | 1 230 | 6 472 |
| 3 Maret | 93 | 93 | 3 031 | 3 088 | 1 684 | 7 989 |
| 4 April | 90 | 90 | 2 662 | 3 316 | 1 549 | 7 707 |
| 5 Mei | 93 | 93 | 2 340 | 2 782 | 1 611 | 6 919 |
| 6 Juni | 90 | 90 | 3 023 | 3 440 | 1 770 | 8 413 |
| 7 Juli | 93 | 93 | 4 089 | 4 483 | 1 541 | 10 299 |
| 8 Agustus | 92 | 92 | 2 838 | 3 637 | 1 997 | 8 656 |
| 9 September | 99 | 99 | 3 418 | 3 862 | 1 053 | 8 531 |
| 10 Oktober | 111 | 111 | 3 220 | 3 761 | 948 | 8 151 |
| 11 November | 104 | 104 | 3 821 | 3 661 | 1 475 | 9 165 |
| 12 Desember | 95 | 95 | 3 912 | 3 523 | 1 640 | 9 265 |
| Jumlah / Total | 1 147 | 1 147 | 36 934 | 40 691 | 17 523 | 97 442 |

Sumber / Source : Hasil Survei Transportasi 2018

TRANSPORTASI DAN KOMUNIKASI
TRANSPORTATION AND COMMUNICATION

Tabel
Table 9.1.10

**Volume Bongkar Muat Barang dan Bagasi Melalui
 Bandar Udara Turelelo - Soa, 2018**
**Volume of Baggage and Cargo Loaded/ Unloaded
 Via Soa Airport by Month, 2018**

| Bulan Month | Barang / Cargo | | | Bagasi / Pax Baggage | | |
|-----------------------|---------------------|----------------|-----------------|----------------------|----------------|-----------------|
| | Bongkar Unloaded | Muat Loaded | Jumlah Total | Bongkar Unloaded | Muat Loaded | Jumlah Total |
| (1) | (2) | (3) | (4) | (5) | (6) | (7) |
| 1 Januari | 2 718 | 391 | 3 109 | 18 181 | 24 635 | 42 816 |
| 2 Februari | 393 | 4 489 | 4 882 | 13 770 | 21 445 | 35 215 |
| 3 Maret | 6 224 | 899 | 7 123 | 21 199 | 18 655 | 39 854 |
| 4 April | 2 881 | 334 | 3 215 | 18 668 | 25 127 | 43 795 |
| 5 Mei | 4 276 | 262 | 4 538 | 15 992 | 19 450 | 35 442 |
| 6 Juni | 4 661 | 165 | 4 826 | 22 341 | 25 385 | 47 726 |
| 7 Juli | 4 956 | 43 | 4 999 | 30 486 | 34 422 | 64 908 |
| 8 Agustus | 4 437 | 38 | 4 475 | 21 098 | 27 819 | 48 917 |
| 9 September | 4 871 | 32 | 4 903 | 24 100 | 28 019 | 52 119 |
| 10 Oktober | 3 842 | 162 | 4 004 | 21 629 | 22 519 | 44 148 |
| 11 November | 3 772 | 343 | 4 115 | 24 388 | 21 601 | 45 989 |
| 12 Desember | 6 971 | 0 | 6 971 | 27 795 | 22 363 | 50 158 |
| Jumlah / Total | 50 002 | 7 158 | 57 160 | 259 647 | 291 440 | 551 087 |

Sumber / Source : Hasil Survei Transportasi 2018

9.2 KOMUNIKASI/ COMMUNICATION

Tabel 9.2.1 **Jumlah Kantor Pos Pembantu Menurut Kecamatan di Kabupaten Ngada, 2014 – 2018**
Table 9.2.1 **Number of Auxiliary Post Office by Subdistrict in Ngada Regency, 2014 – 2018**

| | Kecamatan | 2014 | 2015 | 2016 | 2017 | 2018 |
|-------------------|--------------------|-------------|-------------|-------------|-------------|-------------|
| | Subdistrict | | | | | |
| | <i>(1)</i> | <i>(2)</i> | <i>(3)</i> | <i>(4)</i> | <i>(5)</i> | <i>(6)</i> |
| 1 | Aimere | 1 | 1 | 1 | 1 | 1 |
| 2 | Jerebuu | 0 | 0 | 0 | 0 | 0 |
| 3 | Inerie | 0 | 0 | 0 | 0 | 0 |
| 4 | Bajawa | 1 | 1 | 1 | 1 | 1 |
| 5 | Golewa | 1 | 1 | 1 | 1 | 1 |
| 6 | Golewa Selatan | 0 | 0 | 0 | 0 | 0 |
| 7 | Golewa Barat | 0 | 0 | 0 | 0 | 0 |
| 8 | Bajawa Utara | 0 | 0 | 0 | 0 | 0 |
| 9 | Soa | 0 | 0 | 0 | 0 | 0 |
| 10 | Riung | 0 | 0 | 0 | 0 | 0 |
| 11 | Riung Barat | 0 | 0 | 0 | 0 | 0 |
| 12 | Wolomeze | 0 | 0 | 0 | 0 | 0 |
| Kab. Ngada | | 3 | 3 | 3 | 3 | 3 |

Sumber / Source : Kantor POS Kabupaten Ngada

TRANSPORTASI DAN KOMUNIKASI
TRANSPORTATION AND COMMUNICATION

**Jumlah Surat Pos, Paket Pos, dan Wesel Pos yang
Dikirim dan Diterima, 2018**

Tabel 9.2.2
Table

| Jenis Pos | Satuan | Dikirim | Diterima |
|-----------------------|---------------|----------------|-----------------|
| <i>(1)</i> | <i>(2)</i> | <i>(3)</i> | <i>(4)</i> |
| I. Surat Pos | | | |
| a. Dalam Negeri | | | |
| - Biasa | Lembar | 0 | 0 |
| - Tercatat | Lembar | 0 | 0 |
| - Kilat Khusus | Lembar | 4 543 | 5 061 |
| - Pos <i>Express</i> | Lembar | 1 462 | 315 |
| - Faksimile | Lembar | 0 | 0 |
| b. Luar Negeri | | | |
| - Biasa | Lembar | 23 | 215 |
| - Tercatat | Lembar | 0 | 0 |
| II. Paket Pos | | | |
| a. Dalam Negeri | Kg | 913 | 315 |
| b. Luar Negeri | Kg | 210 | 320 |
| III. Wesel Pos | | | |
| a. Dikirim | Rupiah | 0 | 0 |
| b. Dibayar | Rupiah | 0 | 0 |

Sumber : Kantor POS Kabupaten Ngada

Source : Post Office of Ngada Regency

Pinjaman Bank di Kabupaten Ngada
Menurut Sektor Ekonomi

2018



SOSIAL MASYARAKAT

22,65



DUNIA USAHA

14,37



PENGANGKUTAN

3,90



PERTANIAN

27,32



PERDAGANGAN

394,79



KONSTRUKSI

12,04



LAINNYA

593,58



PENJELASAN TEKNIS

TECHNICAL NOTES

1. Keuangan daerah meliputi realisasi keuangan Pemerintah Kabupaten Ngada pada setiap tahun anggaran yang terdiri dari pos penerimaan daerah, pengeluaran rutin dan pos pengeluaran pembangunan dan memuat juga secara khusus realisasi penerimaan pendapatan asli daerah Kabupaten Ngada yang merupakan salah satu pos penerimaan daerah.
 2. Data statistik perbankan bersumber dari Bank NTT Cabang Bajawa, PT. Bank BRI Cabang Bajawa dan PT. Bank BNI Capem Bajawa.
 3. Data lembaga keuangan bukan bank bersumber dari Dinas Koperasi dan PKM, PT. Pegadaian Cabang Bajawa, PT. Asuransi Bumi Putera dan PT. Asuransi Jiwa Sraya Capem Bajawa.
 4. Koperasi adalah badan usaha yang beranggotakan orang seorang atau badan hukum koperasi dengan melandaskan kegiatannya berdasarkan prinsip koperasi sekaligus
1. *Regional financial include the realization financial the Ngada Regency Government in each budget year which consists the postal revenue, expenditures and expenditures for development who also includes in particular the realization of receipts Ngada Regency revenue which is one of the postal revenue regional.*
 2. *Banking statistics are obtained from The Bank NTT, Tlc - Branch Bajawa, The Bank BRI, Tlc – Branch Bajawa, The Bank BNI, Tlc – Sub Branch Bajawa.*
 3. *Data of financial institutions non-banks are sourced from the Office of Cooperatives and PKM, Pegadaian, Tlc Branch Bajawa Bumi Putra Insurance, Tlc and Jiwa Sraya Insurance, Tlc Sub Branch Bajawa.*
 4. *Cooperative is an establishment that its members are people or establishments with legal status of cooperative and its activities based or people*

KEUANGAN DAN HARGA *FINANCIAL AND PRICE*

sebagai gerakan ekonomi rakyat yang berdasar atas asas kekeluargaan.

economic movement.

5. Data harga meliputi data harga konsumen dan harga produsen yang merupakan data primer hasil survei harga.
 6. Harga konsumen (HK) mencakup konsumen pedesaan dan konsumen perkotaan serta harga sembilan bahan pokok (sembako). Dari data harga konsumen dihasilkan data inflasi.
 7. Harga produsen (HP) dipantau melalui responden tetap yang meliputi responden HP Gabah, HP tanaman pangan, HP tanaman perkebunan, HP kehutanan, HP perikanan dan HP peternakan. Wilayah survei harga produsen berada pada semua sentra produksi.
5. *Price data include data of consumer price and producer prices which is the primary data from prices survey.*
 6. *Consumer prices (CP) covers an area of rural consumers and urban consumers as well as the price of nine basic (staple food). From the data consumer, price inflation data is generated.*
 7. *Producer prices (PP) is monitored through the respondents remain which includes respondents PP of Rice, PP of food crops, PP of plantation crops, PP of forestry, fisheries and PP of farms. Domain of Producer price survey are on all production centers.*

Tabel
Table 10.1.1

**Realisasi Pendapatan Pemerintah Kabupaten Ngada
Menurut Jenis Pendapatan (ribu rupiah), 2016–2018**
**Actual Revenues of Government of Ngada Regency by
Source of Revenues (thousand rupiahs), 2016–2018**

| Jenis Pendapatan <i>Source of Revenues</i> | 2016 | 2017 | 2018 |
|--|-----------------------|-----------------------|------|
| (1) | (2) | (3) | (4) |
| I PENDAPATAN | 786 700 372,94 | 703 788 113,65 | ... |
| 1. PENDAPATAN ASLI DAERAH | 47 502 339,41 | 62 338 200,37 | ... |
| 1.1 Pajak Daerah | 6 518 218,83 | 6 909 799,77 | ... |
| 1.2 Retribusi Daerah | 2 799 316,75 | 2 822 602,85 | ... |
| 1.3 Hasil Pengelolaan Kekayaan Daerah yang dipisahkan | 2 915 843,13 | 2 079 190,64 | ... |
| 1.4 Lain-lain Pendapatan Asli daerah yang Sah | 35 268 960,69 | 50 526 607,11 | ... |
| 2. PENDAPATAN DANA PERIMBANGAN | 618 741 933,32 | 641 449 913,28 | ... |
| 2.1 Bagi Hasil Pajak/ Bagi Hasil Bukan Pajak | 11 758 832,63 | 9 258 828,20 | ... |
| 2.2 Dana Alokasi Umum | 473 589 249,00 | 468 961 498,00 | ... |
| 2.3 Dana Alokasi Khusus | 133 393 851,69 | 163 229 587,08 | ... |
| 3. LAIN-LAIN PENDAPATAN YG SAH | 120 456 100,22 | 15 706 502,72 | ... |
| 3.1 Pendapatan Hibah | 570 445,50 | - | ... |
| 3.2 Dana Darurat | - | - | ... |
| 3.3 Dana bagi hasil Pajak dari Prov. & Pemerintah Daerah lainnya | 11 917 045,27 | 15 706 502,72 | ... |
| 3.4 Dana Penyesuaian dan Otonomi Khusus | 107 770 609,45 | - | ... |
| 3.5 Bantuan Keuangan dari Prov. Atau Pemerintah daerah Lainnya | 198 000,00 | - | ... |
| 3.6 Lainnya/ <i>Other Funds</i> | - | - | ... |

Sumber / Source : Dinas PPKAD Kabupaten Ngada.

Tabel 10.1.2 **Realisasi Pengeluaran Pemerintah Kabupaten Ngada Menurut Jenis Pendapatan (ribu rupiah), 2016–2018**
Table 10.1.2 **Actual Expenditures of Government of Ngada Regency by Kind of Expenditures (thousand rupiahs), 2016–2018**

| Jenis Belanja | | 2016 | 2017 | 2018 |
|-----------------------|--|-----------------------|-----------------------|------|
| Kinds of Expenditures | | | | |
| | (1) | (2) | (3) | (4) |
| II | BELANJA DAERAH | 832 825 452,47 | 826 609 290,28 | ... |
| | A. BELANJA TIDAK LANGSUNG | 447 965 328,71 | 428 575 013,1 | ... |
| | a. Belanja Pegawai/ Personalia | 295 105 045,65 | 259 252 117,58 | ... |
| | c. Bunga | - | - | ... |
| | d. Subsidi | - | - | ... |
| | e. Hibah | 5 454 200,00 | 3 125 000,00 | ... |
| | f. Bantuan Sosial | 13 859 438,57 | 17 222 386,42 | ... |
| | g. Belanja Bantuan Keuangan Kepada Prov/Kab/Kota & Pem.Des | 133 089 584,20 | 147 995 618,10 | ... |
| | h. Belanja Tidak Terduga | 457 060,30 | 979 891,00 | ... |
| | B. BELANJA LANGSUNG | 384 860 123,75 | 401 034 277,18 | ... |
| | a. Belanja Pegawai/ Personalia | 40 294 260,98 | 20 869 591,95 | ... |
| | b. Belanja Barang dan Jasa | 123 948 607,61 | 111 943 545,17 | ... |
| | c. Belanja Modal | 220 617 255,16 | 268 221 134,06 | ... |

Sumber / Source : Dinas PPKAD Kabupaten Ngada.

Tabel 10.1.3 **Komposisi Giro Bank di Kabupaten Ngada Per 31 Desember 2018**
Table **Outstanding of Bank Transfers on December 31, 2018**

(Rp.000,-)

| Status | 2018 |
|-----------------------|-------------------|
| <i>(1)</i> | <i>(2)</i> |
| 1 Pemerintah / State | |
| - Giro Pemerintah | 77 905 105 |
| - Lainnya | 1 449 102 |
| - Pemerintah Campuran | 0 |
| 2 Swasta / Private | |
| - Koperasi | 17 |
| - Lainnya | 4 037 607 |
| Jumlah / Total | 83 391 831 |

Sumber / Source : Bank BRI dan Bank NTT Bajawa

KEUANGAN DAN HARGA
FINANCIAL AND PRICE

Tabel 10.1.4 Jenis Simpanan Bank di Kabupaten Ngada per 31 Desember 2017 - 2018
Table *Category of Saving on December 31, 2017 - 2018*

(Rp.000,-)

| Jenis Tabungan <i>Category of Saving</i> | | 2017 | 2018 |
|---|--------------------------|--------------------|--------------------|
| <i>(1)</i> | | <i>(2)</i> | <i>(3)</i> |
| 1 | Tabungan / <i>Saving</i> | 489 081 990 | 547 383 466 |
| 2 | Simpanan Berjangka | 97 923 390 | 145 023 370 |
| | - Deposito | 97 923 390 | 145 023 370 |
| | - PKBB | 0 | 0 |
| | - Bank | 0 | 0 |
| Jumlah / Total | | 587 005 380 | 692 406 836 |

Sumber / *Source* : Bank BRI dan Bank NTT Bajawa

Tabel 10.1.5 **Pinjaman Bank di Kabupaten Ngada Menurut Sektor Ekonomi, 2017 - 2018**
Table 10.1.5 **Outstanding of Bank Credit by Economics Sector, 2017 - 2018**

(Rp.000,-)

| Sektor Ekonomi | 2017 | 2018 |
|--|--------------------|----------------------|
| <i>Economic Sector</i> | | |
| (1) | (2) | (3) |
| 1 Pertanian / <i>Agriculture</i> | 20 320 106 | 27 321 020 |
| 2 Pertambangan / <i>Mining</i> | 0 | 0 |
| 3 Perindustrian / <i>Manufacturing</i> | 0 | 0 |
| 4 Listrik & Air / <i>Electricity & Water</i> | 0 | 0 |
| 5 Konstruksi / <i>Construction</i> | 11 372 689 | 12 035 875 |
| 6 Perdagangan / <i>Trade</i> | 352 257 761 | 394 785 279 |
| 7 Pengangkutan / <i>Transportation</i> | 691 780 | 3 896 670 |
| 8 Jasa - Jasa / <i>Services</i> | 27 298 339 | 37 018 761 |
| - Dunia Usaha / <i>Enterprise</i> | 10 519 000 | 14 369 000 |
| - Sosial Masyarakat / <i>Public</i> | 16 779 339 | 22 649 761 |
| 9 Lainnya / <i>Others</i> | 505 902 202 | 593 584 977 |
| Jumlah / Total | 917 842 877 | 1 068 642 582 |

Sumber / *Source* : Bank BRI dan Bank NTT Bajawa

Tabel
Table

10.1.6

Pinjaman Bank di Kabupaten Ngada Menurut Jenis Penggunaan, 2017 - 2018
Outstanding of Bank Credit by Usage Type, 2017 - 2018

(Rp.000,-)

| Jenis Penggunaan | | 2017 | 2018 |
|-------------------------|-------------|--------------------|----------------------|
| <i>(1)</i> | | <i>(2)</i> | <i>(3)</i> |
| 1 | Modal Kerja | 378 953 942 | 426 181 967 |
| 2 | Investasi | 32 982 733 | 47 875 638 |
| 3 | Konsumsi | 506 402 202 | 593 584 977 |
| Jumlah / Total | | 918 338 877 | 1 067 642 582 |

Sumber / Source : Bank BRI dan Bank NTT Bajawa

Tabel 10.1.7 **Penyaluran Kredit PERUM Pegadaian Cabang**
Table **Bajawa, 2017 - 2018**

(Rupiah)

| Triwulan | 2017 | 2018 |
|-----------------------|-----------------------|-----------------------|
| <i>(1)</i> | <i>(2)</i> | <i>(3)</i> |
| 1 Triwulan I | 10 171 452 000 | 11 107 458 000 |
| 2 Triwulan II | 10 246 215 000 | 11 316 573 000 |
| 3 Triwulan III | 10 488 574 000 | 11 422 992 000 |
| 4 Triwulan IV | 10 831 188 000 | 11 782 812 000 |
| Jumlah / Total | 41 737 429 000 | 45 629 835 000 |

Sumber / Source : Perum Pegadaian Cabang Bajawa

Tabel 10.1.8 Jumlah Pelunasan Pinjaman dan Sisa yang Belum Dilunasi, 2018
Table

(Rupiah)

| Triwulan | Pelunasan | Sisa yang Belum Dilunasi |
|-----------------------|-----------------------|--------------------------|
| (1) | (2) | (3) |
| 1 Triwulan I | 3 510 422 000 | 7 597 036 |
| 2 Triwulan II | 3 714 573 000 | 7 602 000 |
| 3 Triwulan III | 2 997 570 000 | 8 425 422 |
| 4 Triwulan IV | 4 095 077 000 | 7 687 735 |
| Jumlah / Total | 14 317 642 000 | 31 312 193 |

Sumber / Source : Perum Pegadaian Cabang Bajawa

Tabel 10.1.9 **Jumlah Hasil Lelang PERUM Pegadaian Cabang**
Table **Bajawa, 2017 – 2018**

(Rupiah)

| Triwulan | 2017 | 2018 |
|-----------------------|----------------------|----------------------|
| <i>(1)</i> | <i>(2)</i> | <i>(3)</i> |
| 1 Triwulan I | 851 276 000 | 973 415 000 |
| 2 Triwulan II | 872 456 000 | 1 119 216 000 |
| 3 Triwulan III | 810 148 000 | 1 002 431 000 |
| 4 Triwulan IV | 883 812 000 | 1 519 459 000 |
| Jumlah / Total | 3 417 692 000 | 4 614 521 000 |

Sumber / Source : Perum Pegadaian Cabang Bajawa

KEUANGAN DAN HARGA
FINANCIAL AND PRICE

Tabel **10.1.10** **Kegiatan Asuransi di Kabupaten Ngada 2016 - 2018**
Table

| | Rincian | Satuan | 2016 | 2017 | 2018 |
|---|----------------|---------------|---------------|---------------|-------------|
| | <i>(1)</i> | <i>(2)</i> | <i>(3)</i> | <i>(4)</i> | <i>(5)</i> |
| 1 | Nasabah | (Orang) | 620 | 2 582 | ... |
| 2 | Pertanggungan | (Rp.000,-) | 3 233 535 287 | 3 085 000 | ... |
| 3 | Premi | (Rp.000,-) | 6 850 008 929 | 5 380 448 388 | ... |
| 4 | Klaim | (Rp.000,-) | 6 553 906 854 | 7 168 074 048 | ... |

Sumber / Source : AJB Bajawa

Tabel
Table 10.1.11

Banyaknya Koperasi Menurut Kecamatan dan Jenis
di Kabupaten Ngada, 2017
*Number of Cooperative by Subdistrict and Status in
Ngada Regency, 2017*

| | Kecamatan <i>Subdistrict</i> | KUD <i>VUC</i> | Non KUD <i>Non VUC</i> | Jumlah <i>Total</i> |
|----|---------------------------------|-------------------|---------------------------|------------------------|
| | (1) | (2) | (3) | (4) |
| 1 | Aimere | 1 | 4 | 5 |
| 2 | Jerebuu | 0 | 3 | 3 |
| 3 | Inerie | 0 | 4 | 4 |
| 4 | Bajawa | 2 | 43 | 45 |
| 5 | Golewa | 1 | 13 | 14 |
| 6 | Golewa Selatan | 0 | 4 | 4 |
| 7 | Golewa Barat | 0 | 3 | 3 |
| 8 | Bajawa Utara | 0 | 6 | 6 |
| 9 | Soa | 1 | 5 | 6 |
| 10 | Riung | 1 | 5 | 6 |
| 11 | Riung Barat | 0 | 7 | 7 |
| 12 | Wolomeze | 0 | 5 | 5 |
| | Jumlah / Total | 6 | 100 | 108 |

Sumber : Dinas Koperasi, UKM, dan Perdagangan

Tabel
Table **10.1.12**

Banyaknya Koperasi Menurut Kecamatan dan Jenis Usaha di Kabupaten Ngada, 2018
Number of Cooperatives by Subdistrict and Business Status in Ngada Regency, 2018

| Kecamatan Subdistrict | Koperasi Produsen Manufacturer Cooperatives | Koperasi Konsumsi Consumption Cooperatives | Koperasi Simpan Pinjam Saving and Loan Cooperatives |
|--|--|---|--|
| <i>(1)</i> | <i>(2)</i> | <i>(3)</i> | <i>(4)</i> |
| 1 Aimere | 0 | 0 | 2 |
| 2 Jerebuu | 0 | 0 | 2 |
| 3 Inerie | 0 | 0 | 4 |
| 4 Bajawa | 2 | 5 | 27 |
| 5 Golewa | 0 | 0 | 7 |
| 6 Golewa Selatan | 0 | 0 | 3 |
| 7 Golewa Barat | 1 | 0 | 2 |
| 8 Bajawa Utara | 0 | 0 | 4 |
| 9 Soa | 0 | 0 | 4 |
| 10 Riung | 0 | 0 | 1 |
| 11 Riung Barat | 0 | 0 | 3 |
| 12 Wolomeze | 1 | 0 | 1 |
| Jumlah / Total | 4 | 5 | 60 |

Bersambung ke hal berikut / continued to next page...

Lanjutan Tabel / Continued Table 10.1.12

| | Kecamatan <i>Subdistrict</i> | Koperasi Serba Usaha <i>Various Trade Cooperatives</i> | Koperasi Lainnya <i>Other Cooperatives</i> | Jumlah <i>Total</i> |
|------------------------|---------------------------------|--|--|------------------------|
| | (1) | (2) | (3) | (4) |
| 1 | Aimere | 1 | 2 | 5 |
| 2 | Jerebuu | 1 | 0 | 3 |
| 3 | Inerie | 1 | 0 | 5 |
| 4 | Bajawa | 8 | 4 | 46 |
| 5 | Golewa | 4 | 3 | 14 |
| 6 | Golewa Selatan | 0 | 1 | 4 |
| 7 | Golewa Barat | 0 | 1 | 4 |
| 8 | Bajawa Utara | 1 | 1 | 6 |
| 9 | Soa | 0 | 2 | 6 |
| 10 | Riung | 3 | 2 | 6 |
| 11 | Riung Barat | 3 | 1 | 7 |
| 12 | Wolomeze | 3 | 1 | 6 |
| 6Jumlah / Total | | 25 | 18 | 112 |

Sumber : Dinas Koperasi, UKM, dan Perdagangan

Tabel
Table **10.1.13**

Banyaknya Tenaga Kerja Koperasi Menurut Kecamatan dan Status di Kabupaten Ngada, 2018
Number of Cooperative Labor by Subdistrict and Status in Ngada Regency, 2018

| | Kecamatan Subdistrict | Pengurus | Pengawas | Manajer | Karyawan | Jumlah |
|-----------------------|----------------------------------|-----------------|-----------------|----------------|-----------------|---------------|
| | (1) | (2) | (3) | (4) | (5) | (6) |
| 1 | Aimere | 15 | 14 | 3 | 21 | 53 |
| 2 | Jerebuu | 9 | 9 | 0 | 3 | 21 |
| 3 | Inerie | 12 | 12 | 4 | 17 | 45 |
| 4 | Bajawa | 150 | 130 | 24 | 187 | 491 |
| 5 | Golewa | 46 | 41 | 9 | 24 | 120 |
| 6 | Golewa Selatan | 14 | 12 | 3 | 16 | 45 |
| 7 | Golewa Barat | 9 | 9 | 1 | 4 | 23 |
| 8 | Bajawa Utara | 15 | 12 | 2 | 10 | 39 |
| 9 | Soa | 18 | 18 | 3 | 20 | 59 |
| 10 | Riung | 12 | 12 | 4 | 10 | 38 |
| 11 | Riung Barat | 21 | 19 | 4 | 15 | 59 |
| 12 | Wolomeze | 15 | 15 | 1 | 10 | 26 |
| Jumlah / Total | | 321 | 303 | 58 | 337 | 1 019 |

Sumber : Dinas Koperasi, UKM, dan Perdagangan

Tabel

Table

10.1.14

**Volume Modal dan Volume Usaha Koperasi
Menurut Kecamatan di Kabupaten Ngada, 2018**
***Asset Scale of Village Unit Cooperative Member's
Saving by District And Status in Ngada Regency,
2018***

| | Kecamatan Subdistrict | Modal Sendiri | Modal Luar | Volume Usaha |
|-----------------------|----------------------------------|------------------------|------------------------|------------------------|
| | <i>(1)</i> | <i>(2)</i> | <i>(3)</i> | <i>(4)</i> |
| 1 | Aimere | 2 460 699 388 | 1 478 697 660 | 2 559 530 090 |
| 2 | Jerebuu | 432 504 158 | 1 588 576 356 | 848 185 000 |
| 3 | Inerie | 7 510 979 439 | 5 101 296 448 | 3 863 350 000 |
| 4 | Bajawa | 63 989 734 300 | 141 145 015 110 | 108 149 075 606 |
| 5 | Golewa | 79 055 885 943 | 2 729 198 391 | 4 875 138 412 |
| 6 | Golewa Selatan | 4 741 160 533 | 1 957 031 126 | 1 684 042 460 |
| 7 | Golewa Barat | 1 770 037 950 | 243 363 650 | 994 109 200 |
| 8 | Bajawa Utara | 278 109 950 | 137 272 675 | 568 725 000 |
| 9 | Soa | 2 078 152 020 | 7 489 438 393 | 7 757 430 656 |
| 10 | Riung | 381 634 500 | 566 053 392 | 367 734 000 |
| 11 | Riung Barat | 537 629 409 | 635 109 195 | 4 880 764 056 |
| 12 | Wolomeze | 1 230 263 694 | 382 251 143 | 991 582 000 |
| Jumlah / Total | | 164 466 791 284 | 163 453 303 539 | 137 539 666 480 |

Sumber : Dinas Koperasi, UKM, dan Perdagangan

PENGELUARAN RATA-RATA PER KAPITA
SELAMA SEBULAN, 2018

PAKAIAN, ALAS KAKI
DAN TUTUP KEPALA

Rp. 16.105,-

KEPERLUAN PESTA
DAN UPACARA

Rp. 17.659,-

MAKANAN

Rp. 428.587,-

BARANG TAHAN LAMA

Rp. 29.256,-

PAJAK PUNGUTAN,
DAN ASURANSI


Rp. 22.031,-

PERUMAHAN

Rp. 205.175,-

ANEKA
BARANG JASA

Rp. 77.662,-



PENJELASAN TEKNIS

TECHNICAL NOTES

- | | |
|---|--|
| <p>1. Pengeluaran rata-rata per kapita sebulan adalah biaya yang dikeluarkan untuk konsumsi semua anggota rumah tangga selama sebulan dibagi dengan banyaknya anggota rumah tangga.</p> <p>2. Pengeluaran yang dimaksud adalah pengeluaran per kapita untuk makanan dan bukan makanan. Makanan mencakup seluruh jenis makanan termasuk makanan jadi, minuman, tembakau dan sirih. Bukan makanan mencakup perumahan, sandang, biaya kesehatan, sekolah dan sebagainya.</p> | <p>1. <i>The average per capita monthly expenditure of a household is obtained by dividing the number of household members into the total consumption expenses of that household.</i></p> <p>2. <i>Expenditure that mention is the expenditure per capita for food and non-food commodities. Food items includes prepared or packaged foods, beverages, tobacco and betel vine. Non-food commodities include housing, clothes, health expenses, education expenses, etc.</i></p> |
|---|--|

PENGELUARAN & KONSUMSI
EXPENDITURES AND CONSUMPTION

Tabel 11.1.1 **Pengeluaran Rata-rata Per Kapita Sebulan Menurut Golongan Pengeluaran dan Kelompok Barang di Kabupaten Ngada (rupiah), 2018**
Table 11.1.1 **Average Expenditure Per Capita Per Month by Expenditure Class and Commodity Group in Ngada Regency (rupiahs), 2018**

| Golongan Pengeluaran <i>Expenditure Classes</i> | Kelompok Barang/ <i>Commodity Group</i> | | |
|--|---|----------------------------------|------------------------|
| | Makanan <i>Food</i> | Bukan Makanan <i>Non Food</i> | Jumlah <i>Total</i> |
| (1) | (2) | (3) | (4) |
| 150 000 – 199 999 | - | - | - |
| 200 000 – 299 999 | 172 702 | 79 723 | 252 425 |
| 300 000 – 499 999 | 262 636 | 145 825 | 408 461 |
| 500 000 – 749 999 | 366 496 | 259 487 | 625 983 |
| 750 000 – 999 999 | 507 490 | 365 190 | 872 681 |
| ≥ 1 000 000 | 1 494 683 | 2 255 335 | 3 750 018 |
| Rata-rata / Average | 428 587 | 367 888 | 796 475 |

Sumber : Survei Sosial Ekonomi Nasional (Susenas) 2018, Badan Pusat Statistik
Source : National Socio Economic Survey, 2018, BPS - Statistics Indonesia

PENGELUARAN & KONSUMSI
EXPENDITURES AND CONSUMPTION

Tabel 11.1.2 **Pengeluaran Rata-rata Per Kapita Sebulan Menurut Kelompok Makanan di Kabupaten Ngada (rupiah), 2018**
Table 11.1.2 **Average Expenditure Per Capita Per Month by Food Group in Ngada Regency (rupiahs), 2018**

| Kelompok Makanan <i>Food Group</i> | Pengeluaran Rata-rata Per Kapita Sebulan <i>Average Expenditure Per Capita Per Month</i> |
|--|--|
| (1) | (2) |
| Padi-padian / <i>Cereals</i> | 112 360 |
| Ubi-ubian / <i>Tubers</i> | 6 614 |
| Ikan / <i>Fish</i> | 42 030 |
| Daging / <i>Meat</i> | 24 296 |
| Telur dan Susu / <i>Eggs and Milk</i> | 24 684 |
| Sayur-sayuran / <i>Vegetables</i> | 46 652 |
| Kacang-kacangan / <i>Legumes</i> | 7 683 |
| Buah-buahan / <i>Fruits</i> | 20 491 |
| Minyak dan Lemak / <i>Oil and Fats</i> | 12 938 |
| Bahan Minuman / <i>Beverage Stuff</i> | 21 826 |
| Bumbu-bumbuan / <i>Spices</i> | 7 440 |
| Bahan Makanan Lainnya / <i>Other Food Stuff</i> | 4 800 |
| Makanan dan Minuman Jadi / <i>Prepared Food and Beverages</i> | 59 032 |
| Rokok dan Tembakau Lainnya / <i>Smoke and other Tobacco</i> | 37 740 |
| Jumlah / Total | 428 587 |

Sumber : Survei Sosial Ekonomi Nasional (Susenas) 2018, Badan Pusat Statistik
 Source : National Socio Economic Survey, 2018, BPS - Statistics Indonesia

PENGELUARAN & KONSUMSI
EXPENDITURES AND CONSUMPTION

Pengeluaran Rata-rata Per Kapita Sebulan Menurut
Kelompok Bukan Makanan di Kabupaten Ngada (rupiah),
2018

Tabel 11.1.3
Table *Average of Expenditure Per Capita Per Month by Non Food Group in Ngada Regency (rupiahs), 2018*

| Kelompok Non Makanan <i>Non Food Group</i> | Pengeluaran Rata-rata Per Kapita Sebulan <i>Average Expenditure Per Capita Per Month</i> |
|--|--|
| (1) | (2) |
| Perumahan / <i>Housing</i> | 205 175 |
| Aneka Barang dan Jasa / <i>Goods and Services</i> | 77 662 |
| Pakaian, Alas Kaki, dan Tutup Kepala / <i>Clothing, Footwear and Headgear</i> | 16 105 |
| Barang Tahan Lama / <i>Durable Goods</i> | 29 256 |
| Pajak, Asuransi / <i>Taxes and Insurances</i> | 22 031 |
| Keperluan Pesta dan Upacara / <i>Parties and Ceremonies</i> | 17 659 |
| Jumlah / Total | 367 888 |

Sumber : Survei Sosial Ekonomi Nasional (Susenas) 2018, Badan Pusat Statistik
Source : *National Socio Economic Survey, 2018, BPS - Statistics Indonesia*

PENGELUARAN & KONSUMSI
EXPENDITURES AND CONSUMPTION

Tabel 11.1.4 Rata-Rata Pengeluaran per Kapita Sebulan Menurut Jenis Pengeluaran, 2016 – 2018
Table Average of Per Capita Monthly Expenditure by Expenditure Items, 2016 - 2018

| Jenis Pengeluaran | 2016 | 2017 | 2018 |
|---------------------------|----------------|----------------|----------------|
| (1) | (2) | (3) | (4) |
| 1. Makanan / Food | 371 333 | 529 092 | 428 587 |
| 2. Non Makanan / Non Food | 294 700 | 346 133 | 367 888 |
| Jumlah / Total | 666 433 | 875 225 | 796 475 |

Sumber : Survei Sosial Ekonomi Nasional (Susenas) 2018, Badan Pusat Statistik
 Source : National Socio Economic Survey, 2018, BPS - Statistics Indonesia

DISTRIBUSI PERSENTASE TERTINGGI PDRB ADHB MENURUT LAPANGAN USAHA

HIGHEST PERCENTAGE DISTRIBUTION OF GRDP AT CURRENT MARKET PRICES BY INDUSTRY

2018



PERTANIAN, KEHUTANAN, PERIKANAN
AGRICULTURE, FORESTRY, AND FISHING

34.70



ADMINISTRASI PEMERINTAHAN, PERTAHANAN DAN JAMINAN SOSIAL WAJIB
PUBLIC ADMINISTRATION AND DEFENCE; COMPULSORY SOCIAL SECURITY

19.61



KONSTRUKSI
CONSTRUCTION

12.74

LAJU PERTUMBUHAN

PDRB (PERSEN)
GROWTH RATE
OF GRDP (PERCENT)

2018

5.02



PDRB ADHK MENURUT LAPANGAN USAHA

GRDP AT 2010 CONSTANT MARKET PRICES BY INDUSTRY

2015
s.d
2018

MILIAR RUPIAH
BILLION RUPIAH



PENJELASAN TEKNIS

TECHNICAL NOTES

1. Penduduk miskin adalah penduduk yang memiliki rata-rata pengeluaran per kapita per bulan di bawah Garis kemiskinan.
 2. Garis Kemiskinan : Tingkat minimum pendapatan yang dianggap perlu dipenuhi untuk memperoleh standar hidup yang mencukupi di suatu negara
 3. Kriteria kemiskinan hasil PPLS 2011 :
 - **Sangat Miskin (SM)** :
 $< 0,8 \times$ Garis Kemiskinan (GK)
 - **Miskin (M)** :
0.8 - GK
 - **Hampir Miskin (HM)** :
GK - 1.2 GK
 - **Rentan Miskin Lainnya (RML)**
:
1.2 GK - 1.6 GK
1. *The poor are the people who have an average per capita expenditure per month under the poverty line.*
 2. *Poverty Line: The minimum level of income deemed to be fulfilled to obtain an adequate standard of living in a country.*
 3. *Poverty Criteria :*
 - **Very Poor** :
 $< 0,8 \times$ Poverty Line
 - **Poor** :
0.8 - Poverty Line
 - **Near Poor** :
GK - 1.2 Poverty Line
 - **Other** :
1.2 GK - 1.6 Poverty Line

**PENDAPATAN REGIONAL
REGIONAL INCOME**

**PDRB Atas Dasar Harga Berlaku Menurut
Pengeluaran di Kabupaten Ngada (miliar rupiah),
2015 - 2018**

Tabel 12.1.1
Table *GDRP of Current Market Prices by Expenditure in
Ngada Regency (bilion rupiah), 2015 - 2018*

| Jenis Pengeluaran <i>Type of Expenditure</i> | 2015 | 2016 | 2017* | 2018** |
|--|-----------------|-----------------|-----------------|-----------------|
| (1) | (2) | (3) | (4) | (5) |
| Pengeluaran Konsumsi Rumah Tangga <i>Household Consumption Expenditure</i> | 1 582,42 | 1 735,98 | 1 885,11 | 2 017,17 |
| Pengeluaran Konsumsi LNRT <i>NPISH Consumption Expenditure</i> | 72,51 | 79,92 | 87,02 | 95,58 |
| Pengeluaran Konsumsi Pemerintah <i>Government Consumption Expenditure</i> | 685,66 | 755,02 | 830,19 | 908,84 |
| Pembentukan Modal Tetap Bruto <i>Gross Fixed Capital Formation</i> | 605,37 | 752,22 | 858,20 | 915,86 |
| Perubahan Inventori <i>Changes in Inventories</i> | 90,79 | 56,03 | 69,68 | 108,97 |
| Ekspor Luar Negeri <i>Foreign Export</i> | 332,00 | 234,61 | 240,66 | 248,88 |
| Dikurangi Impor Luar Negeri <i>Less Foreign Import</i> | 843,49 | 824,85 | 946,84 | 1 061,42 |
| Produk Domestik Bruto <i>Gross Regional Domestic Product</i> | 2 525,25 | 2 788,92 | 3 024,02 | 3 233,88 |

*) Angka Sementara **) Angka Sangat Sementara

Sumber : PDRB Kabupaten Ngada Menurut Pengeluaran
Source : GDRP of Ngada Regency by Expenditure

PENDAPATAN REGIONAL
REGIONAL INCOME

**PDRB Atas Dasar Harga Konstan Menurut
Pengeluaran di Kabupaten Ngada (miliar rupiah),
2015 - 2018**

Tabel 12.1.2
Table

**GDRP of Constant Market Prices by Expenditure in
Ngada Regency (bilion rupiah), 2015 - 2018**

| Jenis Pengeluaran Type of Expenditure | 2015 | 2016 | 2017* | 2018** |
|--|-----------------|-----------------|-----------------|-----------------|
| (1) | (2) | (3) | (4) | (5) |
| Pengeluaran Konsumsi Rumah Tangga <i>Household Consumption Expenditure</i> | 1 229,49 | 1 280,63 | 1 343,85 | 1 401,62 |
| Pengeluaran Konsumsi LNRT <i>NPISH Consumption Expenditure</i> | 57,93 | 61,32 | 64,52 | 69,12 |
| Pengeluaran Konsumsi Pemerintah <i>Government Consumption Expenditure</i> | 488,39 | 500,61 | 528,86 | 540,63 |
| Pembentukan Modal Tetap Bruto <i>Gross Fixed Capital Formation</i> | 454,74 | 511,34 | 578,99 | 597,05 |
| Perubahan Inventori <i>Changes in Inventories</i> | 70,68 | 37,10 | 44,27 | 66,98 |
| Ekspor Luar Negeri <i>Foreign Export</i> | 191,87 | 120,74 | 122,96 | 125,94 |
| Dikurangi Impor Luar Negeri <i>Less Foreign Import</i> | 596,65 | 520,06 | 588,83 | 601,50 |
| Produk Domestik Bruto Gross Regional Domestic Product | 1 893,45 | 1 991,67 | 2 094,62 | 2 199,85 |

) Angka Sementara *) Angka Sangat Sementara*

Sumber : PDRB Kabupaten Ngada Menurut Pengeluaran
Source : GDRP of Ngada Regency by Expenditure

**PENDAPATAN REGIONAL
REGIONAL INCOME**

Tabel
Table 12.1.3

**PDRB Atas Dasar Harga Berlaku Menurut Lapangan Usaha di
Kabupaten Ngada (Miliar Rupiah), 2015–2018
GRDP of at Current Market Prices by Industry in Ngada
Regency (Billion Rupiahs), 2015–2018**

| Lapangan Usaha/Industry | | 2015 | 2016 | 2017* | 2018** |
|--|--|-----------------|-----------------|-----------------|-----------------|
| (1) | | (2) | (3) | (4) | (5) |
| A | Pertanian, Kehutanan, dan Perikanan/Agriculture, Forestry and Fishing | 923,25 | 996,52 | 1 054,33 | 1 122,16 |
| B | Pertambangan dan Penggalian/Mining and Quarrying | 47,38 | 50,98 | 54,22 | 57,62 |
| C | Industri Pengolahan/Manufacturing | 36,24 | 40,11 | 43,81 | 46,66 |
| D | Pengadaan Listrik dan Gas/Electricity and Gas | 0,78 | 1,05 | 1,17 | 1,36 |
| E | Pengadaan Air, Pengelolaan Sampah, Limbah dan Daur Ulang/Water supply, Sewerage, Waste Management and Remediation Activities | 2,76 | 2,91 | 3,05 | 3,18 |
| F | Konstruksi/Construction | 308,88 | 342,89 | 377,24 | 411,93 |
| G | Perdagangan Besar dan Eceran; Reparasi Mobil dan Sepeda Motor/Wholesale and Retail Trade; Repair of Motor Vehicles and Motorcycles | 195,76 | 217,74 | 234,58 | 249,03 |
| H | Transportasi dan Pergudangan/Transportation and Storage | 115,76 | 128,29 | 139,97 | 150,73 |
| I | Penyediaan Akomodasi dan Makan Minum/Accommodation and Food Service Activities | 12,27 | 13,91 | 15,54 | 17,13 |
| J | Informasi dan Komunikasi/Information and Communication | 113,85 | 121,61 | 128,89 | 136,39 |
| K | Jasa Keuangan dan Asuransi/Financial and Insurance Activities | 151,43 | 173,06 | 194,55 | 208,39 |
| L | Real Estat/Real Estate Activities | 50,43 | 55,47 | 61,16 | 65,53 |
| M,N | Jasa Perusahaan/Business Activities | 1,24 | 1,29 | 1,35 | 1,48 |
| O | Administrasi Pemerintahan, Pertahanan dan Jaminan Sosial Wajib/Public Administration and Defence; Compulsory Social Security | 470,75 | 538,63 | 598,86 | 634,28 |
| P | Jasa Pendidikan/Education | 41,51 | 46,98 | 53,50 | 58,52 |
| Q | Jasa Kesehatan dan Kegiatan Sosial/Human Health and Social Work Activities | 33,70 | 36,62 | 38,94 | 43,38 |
| R,S,T, U | Jasa lainnya/Other Services Activities | 19,28 | 20,85 | 22,85 | 26,12 |
| Produk Domestik Regional Bruto/ Gross Regional Domestic Product | | 2 525,25 | 2 788,92 | 3 024,02 | 3 233,88 |

*) Angka Sementara **) Angka Sangat Sementara

Sumber: PDRB Kabupaten Ngada Menurut Pengeluaran

Source: GRDP of Ngada Regency by Expenditure

PENDAPATAN REGIONAL
REGIONAL INCOME

PDRB Atas Dasar Harga Konstan 2010 Menurut Lapangan Usaha di Kabupaten Ngada (Miliar Rupiah), 2015 – 2018
GRDP at 2010 Constant Market Prices by Industry in Ngada Regency (Billion Rupiahs), 2015 – 2018

Tabel 12.1.4
Table

| Lapangan Usaha/Industry | | 2015 | 2016 | 2017* | 2018** |
|--|--|-----------------|-----------------|-----------------|-----------------|
| (1) | | (2) | (3) | (4) | (5) |
| A | Pertanian, Kehutanan, dan Perikanan/ <i>Agriculture, Forestry and Fishing</i> | 676,85 | 699,20 | 720,39 | 746,78 |
| B | Pertambangan dan Penggalian/ <i>Mining and Quarrying</i> | 30,41 | 31,80 | 33,36 | 34,81 |
| C | Industri Pengolahan/ <i>Manufacturing</i> | 26,30 | 27,38 | 28,63 | 29,84 |
| D | Pengadaan Listrik dan Gas/ <i>Electricity and Gas</i> | 0,73 | 0,83 | 0,84 | 0,94 |
| E | Pengadaan Air, Pengelolaan Sampah, Limbah dan Daur Ulang/ <i>Water supply, Sewerage, Waste Management and Remediation Activities</i> | 2,39 | 2,41 | 2,48 | 2,54 |
| F | Konstruksi/ <i>Construction</i> | 245,86 | 259,06 | 283,29 | 308,73 |
| G | Perdagangan Besar dan Eceran; Reparasi Mobil dan Sepeda Motor/ <i>Wholesale and Retail Trade; Repair of Motor Vehicles and Motorcycles</i> | 159,54 | 169,54 | 174,72 | 183,98 |
| H | Transportasi dan Pergudangan/ <i>Transportation and Storage</i> | 86,27 | 90,25 | 95,50 | 100,14 |
| I | Penyediaan Akomodasi dan Makan Minum/ <i>Accommodation and Food Service Activities</i> | 8,49 | 9,04 | 9,73 | 10,56 |
| J | Informasi dan Komunikasi/ <i>Information and Communication</i> | 104,41 | 111,24 | 116,68 | 123,15 |
| K | Jasa Keuangan dan Asuransi/ <i>Financial and Insurance Activities</i> | 105,60 | 116,23 | 125,16 | 130,83 |
| L | Real Estat/ <i>Real Estate Activities</i> | 37,07 | 38,94 | 41,13 | 42,95 |
| M,N | Jasa Perusahaan/ <i>Business Activities</i> | 0,96 | 1,00 | 1,05 | 1,12 |
| O | Administrasi Pemerintahan, Pertahanan dan Jaminan Sosial Wajib/ <i>Public Administration and Defence; Compulsory Social Security</i> | 340,97 | 363,95 | 387,19 | 404,78 |
| P | Jasa Pendidikan/ <i>Education</i> | 28,25 | 29,81 | 31,68 | 33,52 |
| Q | Jasa Kesehatan dan Kegiatan Sosial/ <i>Human Health and Social Work Activities</i> | 25,73 | 26,55 | 27,42 | 28,67 |
| R,S,T,U | Jasa lainnya/ <i>Other Services Activities</i> | 13,62 | 14,43 | 15,40 | 16,53 |
| Produk Domestik Regional Bruto/ Gross Regional Domestic Product | | 1 893,45 | 1 991,67 | 2 094,62 | 2 199,85 |

*) Angka Sementara **) Angka Sangat Sementara

Sumber: PDRB Kabupaten Ngada Menurut Pengeluaran

Source: GRDP of Ngada Regency by Expenditure

**Tabel
Table** 12.1.5

**Distribusi Persentase PDRB Atas Dasar Harga
Berlaku Menurut Lapangan Usaha di Kabupaten
Ngada (persen), 2015 – 2018
Percentage Distribution of GRDP at Current
Market Prices by Industry in Ngada Regency
(percent) , 2015 – 2018**

| Lapangan Usaha/Industry | | 2015 | 2016 | 2017* | 2018** |
|--|--|------------|------------|------------|------------|
| (1) | | (2) | (3) | (4) | (5) |
| A | Pertanian, Kehutanan, dan Perikanan/Agriculture, Forestry and Fishing | 36,56 | 35,73 | 34,87 | 34,70 |
| B | Pertambangan dan Penggalian/Mining and Quarrying | 1,88 | 1,83 | 1,79 | 1,78 |
| C | Industri Pengolahan/Manufacturing | 1,44 | 1,44 | 1,45 | 1,44 |
| D | Pengadaan Listrik dan Gas/Electricity and Gas | 0,03 | 0,04 | 0,04 | 0,04 |
| E | Pengadaan Air, Pengelolaan Sampah, Limbah dan Daur Ulang/Water supply, Sewerage, Waste Management and Remediation Activities | 0,11 | 0,10 | 0,10 | 0,10 |
| F | Konstruksi/Construction | 12,23 | 12,29 | 12,47 | 12,74 |
| G | Perdagangan Besar dan Eceran; Reparasi Mobil dan Sepeda Motor/Wholesale and Retail Trade; Repair of Motor Vehicles and Motorcycles | 7,75 | 7,81 | 7,76 | 7,70 |
| H | Transportasi dan Pergudangan /Transportation and Storage | 4,58 | 4,60 | 4,63 | 4,66 |
| I | Penyediaan Akomodasi dan Makan Minum/Accommodation and Food Service Activities | 0,49 | 0,50 | 0,51 | 0,53 |
| J | Informasi dan Komunikasi/Information and Communication | 4,51 | 4,36 | 4,26 | 4,22 |
| K | Jasa Keuangan dan Asuransi/Financial and Insurance Activities | 6,00 | 6,21 | 6,43 | 6,44 |
| L | Real Estat/Real Estate Activities | 2,00 | 1,99 | 2,02 | 2,03 |
| M,N | Jasa Perusahaan/Business Activities | 0,05 | 0,05 | 0,04 | 0,05 |
| O | Administrasi Pemerintahan, Pertahanan dan Jaminan Sosial Wajib/Public Administration and Defence; Compulsory Social Security | 18,64 | 19,31 | 19,80 | 19,61 |
| P | Jasa Pendidikan/Education | 1,64 | 1,68 | 1,77 | 1,81 |
| Q | Jasa Kesehatan dan Kegiatan Sosial/Human Health and Social Work Activities | 1,33 | 1,31 | 1,29 | 1,34 |
| R,S,T,U | Jasa lainnya/Other Services | 0,76 | 0,75 | 0,76 | 0,81 |
| Produk Domestik Regional Bruto/ Gross Regional Domestic Product | | 100 | 100 | 100 | 100 |

*) Angka Sementara **) Angka Sangat Sementara

Sumber: PDRB Kabupaten Ngada Menurut Pengeluaran

Source: GRDP of Ngada Regency by Expenditure

PENDAPATAN REGIONAL
REGIONAL INCOME

Laju Pertumbuhan PDRB Atas Dasar Harga Konstan 2010 Menurut Lapangan Usaha di Kabupaten Ngada (persen), 2015-2018
Growth Rate of GRDP of Ngada Regency at 2010 Constant Market Prices by Industry in Ngada Regency (percent) , 2015-2018

Tabel
Table 12.1.6

| | Lapangan Usaha/Industry | 2015 | 2016 | 2017* | 2018** |
|---------|--|-------------|-------------|-------------|-------------|
| | (1) | (2) | (3) | (4) | (5) |
| A | Pertanian, Kehutanan, dan Perikanan/Agriculture, Forestry and Fishing | 3,64 | 3,30 | 3,03 | 3,66 |
| B | Pertambangan dan Penggalian/Mining and Quarrying | 5,88 | 4,56 | 4,93 | 4,35 |
| C | Industri Pengolahan/Manufacturing | 5,24 | 4,10 | 4,56 | 4,22 |
| D | Pengadaan Listrik dan Gas/Electricity and Gas | 16,25 | 13,40 | 0,85 | 12,63 |
| E | Pengadaan Air, Pengelolaan Sampah, Limbah dan Daur Ulang/Water supply, Sewerage, Waste Management and Remediation Activities | 5,27 | 0,73 | 2,92 | 2,57 |
| F | Konstruksi/Construction | 4,35 | 5,37 | 9,35 | 8,98 |
| G | Perdagangan Besar dan Eceran; Reparasi Mobil dan Sepeda Motor/Wholesale and Retail Trade; Repair of Motor Vehicles and Motorcycles | 6,23 | 6,27 | 3,05 | 5,30 |
| H | Transportasi dan Pergudangan /Transportation and Storage | 4,68 | 4,61 | 5,81 | 4,86 |
| I | Penyediaan Akomodasi dan Makan Minum/Accommodation and Food Service Activities | 7,00 | 6,39 | 7,67 | 8,52 |
| J | Informasi dan Komunikasi/Information and Communication | 7,33 | 6,54 | 4,89 | 5,54 |
| K | Jasa Keuangan dan Asuransi/Financial and Insurance Activities | 3,77 | 10,07 | 7,68 | 4,53 |
| L | Real Estat/Real Estate Activities | 4,39 | 5,07 | 5,63 | 4,40 |
| M,N | Jasa Perusahaan/Business Activities | 3,16 | 3,98 | 4,50 | 6,45 |
| O | Administrasi Pemerintahan, Pertahanan dan Jaminan Sosial Wajib/Public Administration and Defence; Compulsory Social Security | 6,05 | 6,74 | 6,38 | 4,54 |
| P | Jasa Pendidikan/Education | 3,23 | 5,54 | 6,26 | 5,82 |
| Q | Jasa Kesehatan dan Kegiatan Sosial/Human Health and Social Work Activities | 2,34 | 3,22 | 3,26 | 4,56 |
| R,S,T,U | Jasa lainnya/Other Services Activities | 2,51 | 5,95 | 6,69 | 7,36 |
| | Produk Domestik Regional Bruto/ Gross Regional Domestic Product | 4,69 | 5,19 | 5,17 | 5,02 |

*) Angka Sementara **) Angka Sangat Sementara

Sumber: PDRB Kabupaten Ngada Menurut Pengeluaran

Source: GRDP of Ngada Regency by Expenditure

**PENDAPATAN REGIONAL
REGIONAL INCOME**

Tabel
Table 12.1.7

**Indeks Harga Implisit PDRB Menurut Lapangan Usaha di
Kabupaten Ngada (2010=100), 2015-2018
Implicit Price Index of GRDP by Industry in Ngada Regency
(2010=100) , 2015-2018**

| | Lapangan Usaha/Industry | 2015 | 2016 | 2017* | 2018** |
|---------|--|---------------|---------------|---------------|---------------|
| | (1) | (2) | (3) | (4) | (5) |
| A | Pertanian, Kehutanan, dan Perikanan/Agriculture, Forestry and Fishing | 136,40 | 142,52 | 146,36 | 150,27 |
| B | Pertambangan dan Penggalian/Mining and Quarrying | 155,81 | 160,34 | 162,51 | 165,51 |
| C | Industri Pengolahan/Manufacturing | 137,79 | 146,50 | 153,02 | 156,37 |
| D | Pengadaan Listrik dan Gas/Electricity and Gas | 106,08 | 126,21 | 140,00 | 144,51 |
| E | Pengadaan Air, Pengelolaan Sampah, Limbah dan Daur Ulang/Water supply, Sewerage, Waste Management and Remediation Activities | 115,73 | 120,84 | 123,19 | 125,13 |
| F | Konstruksi/Construction | 125,63 | 132,36 | 133,17 | 133,43 |
| G | Perdagangan Besar dan Eceran; Reparasi Mobil dan Sepeda Motor/Wholesale and Retail Trade; Repair of Motor Vehicles and Motorcycles | 122,70 | 128,43 | 134,27 | 135,36 |
| H | Transportasi dan Pergudangan /Transportation and Storage | 134,18 | 142,15 | 146,57 | 150,53 |
| I | Penyediaan Akomodasi dan Makan Minum/Accommodation and Food Service Activities | 144,50 | 153,87 | 159,69 | 162,22 |
| J | Informasi dan Komunikasi/Information and Communication | 109,04 | 109,33 | 110,47 | 110,75 |
| K | Jasa Keuangan dan Asuransi/Financial and Insurance Activities | 143,39 | 148,89 | 155,44 | 159,28 |
| L | Real Estat/Real Estate Activities | 136,05 | 142,43 | 148,68 | 152,59 |
| M,N | Jasa Perusahaan/Business Activities | 128,03 | 128,88 | 129,26 | 132,25 |
| O | Administrasi Pemerintahan, Pertahanan dan Jaminan Sosial Wajib/Public Administration and Defence; Compulsory Social Security | 138,06 | 148,00 | 154,67 | 156,70 |
| P | Jasa Pendidikan/Education | 146,95 | 157,61 | 168,89 | 174,58 |
| Q | Jasa Kesehatan dan Kegiatan Sosial/Human Health and Social Work Activities | 130,99 | 137,92 | 142,03 | 151,31 |
| R,S,T,U | Jasa lainnya/Other Services Activities | 141,51 | 144,48 | 148,40 | 158,03 |
| | Produk Domestik Regional Bruto/ Gross Regional Domestic Product | 133,37 | 140,03 | 144,37 | 147,00 |

*) Angka Sementara **) Angka Sangat Sementara

Sumber: PDRB Kabupaten Ngada Menurut Pengeluaran

Source: GRDP of Ngada Regency by Expenditure

PENDAPATAN REGIONAL
REGIONAL INCOME

Tabel
Table 12.1.8

Laju Implisit PDRB Menurut Lapangan Usaha di Kabupaten Ngada (persen), 2015-2018
Implicit Index Rate of GRDP of Ngada Regency by Industry (percent) , 2015-2018

| | Lapangan Usaha/Industry | 2015 | 2016 | 2017* | 2018** |
|---------|--|-------------|-------------|-------------|-------------|
| | (1) | (2) | (3) | (4) | (5) |
| A | Pertanian, Kehutanan, dan Perikanan/Agriculture, Forestry and Fishing | 7,05 | 4,49 | 2,69 | 2,67 |
| B | Pertambangan dan Penggalian/Mining and Quarrying | 8,99 | 2,91 | 1,35 | 1,84 |
| C | Industri Pengolahan/Manufacturing | 7,16 | 6,32 | 4,45 | 2,19 |
| D | Pengadaan Listrik dan Gas/Electricity and Gas | 16,13 | 18,98 | 10,93 | 3,22 |
| E | Pengadaan Air, Pengelolaan Sampah, Limbah dan Daur Ulang/Water supply, Sewerage, Waste Management and Remediation Activities | 1,91 | 4,41 | 1,94 | 1,58 |
| F | Konstruksi/Construction | 4,75 | 5,35 | 0,61 | 0,20 |
| G | Perdagangan Besar dan Eceran; Reparasi Mobil dan Sepeda Motor/Wholesale and Retail Trade; Repair of Motor Vehicles and Motorcycles | 4,27 | 4,66 | 4,55 | 0,81 |
| H | Transportasi dan Pergudangan/Transportation and Storage | 3,73 | 5,94 | 3,11 | 2,70 |
| I | Penyediaan Akomodasi dan Makan Minum/Accommodation and Food Service Activities | 9,29 | 6,49 | 3,78 | 1,59 |
| J | Informasi dan Komunikasi/Information and Communication | 1,87 | 0,26 | 1,04 | 0,26 |
| K | Jasa Keuangan dan Asuransi/Financial and Insurance Activities | 5,74 | 3,83 | 4,40 | 2,47 |
| L | Real Estat/Real Estate Activities | 2,83 | 4,69 | 4,39 | 2,63 |
| M,N | Jasa Perusahaan/Business Activities | 0,59 | 0,67 | 0,29 | 2,31 |
| O | Administrasi Pemerintahan, Pertahanan dan Jaminan Sosial Wajib/Public Administration and Defence; Compulsory Social Security | 5,01 | 7,20 | 4,51 | 1,31 |
| P | Jasa Pendidikan/Education | 8,60 | 7,26 | 7,16 | 3,37 |
| Q | Jasa Kesehatan dan Kegiatan Sosial/Human Health and Social Work Activities | 7,26 | 5,29 | 2,97 | 6,54 |
| R,S,T,U | Jasa lainnya/Other Services Activities | 6,74 | 2,10 | 2,71 | 6,48 |
| | Produk Domestik Regional Bruto/ Gross Regional Domestic Product | 5,64 | 4,99 | 3,10 | 1,82 |

*) Angka Sementara **) Angka Sangat Sementara

Sumber: PDRB Kabupaten Ngada Menurut Pengeluaran
Source: GRDP of Ngada Regency by Expenditure

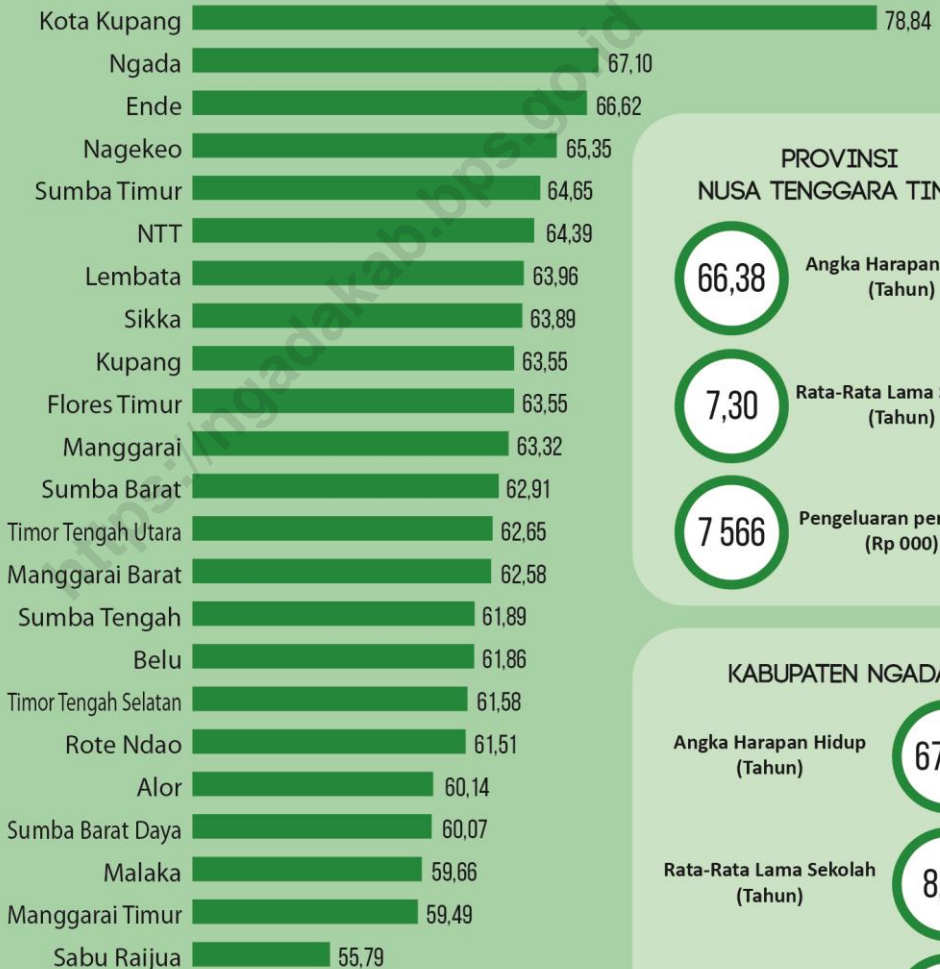
PERBANDINGAN ANTAR KABUPATEN

Regency/ Municipal Comparison

13

INDEKS PEMBANGUNAN MANUSIA 2018

MENURUT KABUPATEN/KOTA DI PROVINSI NUSA TENGGARA TIMUR



PROVINSI NUSA TENGGARA TIMUR

66,38

Angka Harapan Hidup (Tahun)

7,30

Rata-Rata Lama Sekolah (Tahun)

7 566

Pengeluaran per Kapita (Rp 000)

KABUPATEN NGADA

Angka Harapan Hidup (Tahun)

67,59

Rata-Rata Lama Sekolah (Tahun)

8,07

Pengeluaran per Kapita (Rp 000)

8 857

PENJELASAN TEKNIS

TECHNICAL NOTES

1. Produk Domestik Regional Bruto (PDRB) adalah nilai tambah seluruh produk baik barang maupun jasa yang dihasilkan oleh semua unit ekonomi dalam wilayah domestik Ngada. Untuk menyusun PDRB digunakan 2 pendekatan yaitu sektoral dan penggunaan.
 2. Dari data PDRB yang disajikan tersebut dapat diketahui besarnya nilai tambah sektoral yang meliputi sektor pertanian, pertambangan & penggalian, industri pengolahan, listrik & air bersih, bangunan/ konstruksi, perdagangan, restoran & hotel, pengangkutan dan komunikasi, keuangan, persewaan dan jasa perusahaan dan sektor jasa.
 3. Selain itu, dari data PDRB dapat diketahui peran / andil masing-masing sektor dalam perekonomian Kabupaten Ngada, juga dapat memberikan gambaran tentang pertumbuhan ekonomi baik wilayah maupun sektor, juga dari data PDRB tersebut dapat diketahui inflasi setiap sektor dan menyajikan pendapatan perkapita penduduk Ngada.
1. *Gross Regional Domestic Product (GDP) is the added value throughout the product of both goods and services produced by all economic units in the domestic area of Ngada Regency. To the compile these statistics, two approaches have been used i.e. "production approach" and "expenditure approach"*
 2. *Of the GDP data presented it can be discovered the value-added sector which includes agriculture, mining & quarrying, manufacturing, electricity & water supply, building / construction, trade, restaurants & hotels, transport and communications, finance, leasing and corporate services and the service sector.*
 3. *Moreover, from the GDP data can be known role / contribution of each sector in the economy of Ngada Regency, also can provide a description of economic growth in both regions and sectors, as well as from the GDP data can be known inflation every sector and presents the per capita income of residents Ngada.*

4. Pemanfaatan data PDRB ini sangat luas terutama sebagai bahan evaluasi hasil pembangunan dan sebagai dasar penentuan kebijakan pembangunan ekonomi regional.
4. *Utilization of GDP data is very extensive, especially as the material development and evaluation of results as the basis for determination of regional economic development policy.*

<https://ngadakab.bps.go.id>

Tabel 13.1.1
Table Jumlah Penduduk Menurut Kabupaten / Kota di Provinsi
Nusa Tenggara Timur (ribu), 2014-2018
*Population by Regency in Nusa Tenggara Timur Province
(thousand), 2014-2018*

| Kabupaten / Kota | | 2014 | 2015 | 2016 | 2017 | 2018 |
|-------------------------------|----------------------|------------------|------------------|------------------|------------------|------------------|
| Regency / Municipality | | | | | | |
| <i>(1)</i> | | <i>(2)</i> | <i>(3)</i> | <i>(4)</i> | <i>(5)</i> | <i>(6)</i> |
| 01. | Sumba Barat | 119 907 | 121 921 | 123 913 | 125 776 | 127 872 |
| 02. | Sumba Timur | 243 009 | 246 294 | 249 606 | 252 704 | 255 601 |
| 03. | Kupang | 338 415 | 348 010 | 360 228 | 372 777 | 387 479 |
| 04. | Timor Tengah Selatan | 456 152 | 459 310 | 461 681 | 463 980 | 465 970 |
| 05. | Timor Tengah Utara | 242 082 | 244 714 | 247 216 | 249 711 | 251 993 |
| 06. | Belu | 203 284 | 206 778 | 210 307 | 213 596 | 216 783 |
| 07. | Alor | 198 200 | 199 915 | 201 515 | 202 890 | 204 380 |
| 08. | Lembata | 129 482 | 132 171 | 134 573 | 137 714 | 140 390 |
| 09. | Flores Timur | 244 485 | 246 994 | 248 889 | 251 611 | 253 818 |
| 10. | Sikka | 311 411 | 313 509 | 315 477 | 317 292 | 318 920 |
| 11. | Ende | 268 314 | 269 724 | 270 886 | 272 084 | 272 988 |
| 12. | Ngada | 152 519 | 154 693 | 156 101 | 159 081 | 161 196 |
| 13. | Manggarai | 314 491 | 319 607 | 324 014 | 329 198 | 333 912 |
| 14. | Rote Ndao | 142 106 | 147 778 | 153 792 | 159 614 | 165 807 |
| 15. | Manggarai Barat | 245 817 | 251 689 | 257 582 | 263 207 | 269 029 |
| 16. | Sumba Barat Daya | 67 393 | 68 515 | 69 606 | 70 719 | 71 801 |
| 17. | Sumba Tengah | 312 510 | 319 119 | 325 699 | 331 894 | 338 427 |
| 18. | Nagekeo | 137 919 | 139 577 | 141 310 | 142 804 | 144 414 |
| 19. | Manggarai Timur | 268 418 | 272 514 | 276 620 | 280 118 | 283 313 |
| 20. | Sabu Raijua | 83 501 | 85 970 | 88 826 | 91 512 | 94 406 |
| 21. | Malaka | 177 398 | 180 382 | 183 387 | 186 312 | 189 220 |
| 71. | Kota Kupang | 380 084 | 390 877 | 402 286 | 412 708 | 423 800 |
| NUSA TENGGARA TIMUR | | 5 036 897 | 5 120 061 | 5 203 514 | 5 287 302 | 5 371 519 |

Sumber : Proyeksi Penduduk Provinsi NTT, 2014 – 2018
Source : *NTT Province Population Projections, 2014 – 2018*

**PERBANDINGAN REGIONAL
REGIONAL COMPARISON**

**Produk Domestik Regional Bruto (PDRB) Atas Dasar
Harga Berlaku (ADHB) Menurut Kabupaten/ Kota di
Provinsi Nusa Tenggara Timur (miliar rupiah), 2015 -
2018**

Tabel 13.1.2

Table

**Gross Regional Domestic Product (GDRP) at Current
Market Prices by Regency/ Municipality in Nusa
Tenggara Timur Province (bilion rupiah), 2015 - 2018**

| Kabupaten / Kota Regency / Municipality | | 2015 | 2016 | 2017* | 2018** |
|--|----------------------|-----------|-----------|-----------|-----------|
| (1) | | (2) | (3) | (4) | (5) |
| 01 | Sumba Barat | 1 641,00 | 1 827,80 | 1 997,45 | 2 175,63 |
| 02 | Sumba Timur | 4 505,55 | 4 958,38 | 5 399,15 | 5 860,08 |
| 03 | Kupang | 5 458,40 | 6 020,70 | 6 557,41 | 7 143,74 |
| 04 | Timor Tengah Selatan | 5 556,52 | 6 158,79 | 6 796,24 | 7 395,62 |
| 05 | Timor Tengah Utara | 2 980,59 | 3 269,83 | 3 562,31 | 3 867,49 |
| 06 | Belu | 3 086,50 | 3 451,52 | 3 830,59 | 4 220,22 |
| 07 | Alor | 2 193,23 | 2 409,88 | 2 593,99 | 2 846,08 |
| 08 | Lembata | 1 332,11 | 1 465,33 | 1 588,08 | 1 728,75 |
| 09 | Flores Timur | 3 813,04 | 4 163,25 | 4 528,78 | 4 921,60 |
| 10 | Sikka | 3 608,06 | 3 973,81 | 4 336,88 | 4 743,60 |
| 11 | Ende | 4 482,84 | 4 910,67 | 5 268,05 | 5 728,52 |
| 12 | Ngada | 2 525,25 | 2 788,92 | 3 024,02 | 3 233,88 |
| 13 | Manggarai | 3 296,57 | 3 640,75 | 3 981,67 | 4 364,03 |
| 14 | Rote Ndao | 2 161,71 | 2 404,82 | 2 646,87 | 2 922,14 |
| 15 | Manggarai Barat | 2 417,72 | 2 656,88 | 2 906,64 | 3 207,76 |
| 16 | Sumba Barat Daya | 828,92 | 917,16 | 1 000,38 | 1 095,06 |
| 17 | Sumba Tengah | 2 690,03 | 2 960,49 | 3 205,18 | 3 483,92 |
| 18 | Nagekeo | 1 624,93 | 1 772,40 | 1 928,39 | 2 100,81 |
| 19 | Manggarai Timur | 2 254,26 | 2 493,61 | 2 732,01 | 2 991,24 |
| 20 | Sabu Raijua | 968,55 | 1 079,24 | 1 198,16 | 1 314,36 |
| 21 | Malaka | 1 971,48 | 2 180,76 | 2 381,84 | 2 591,96 |
| 71 | Kota Kupang | 16 688,43 | 18 763,44 | 20 773,39 | 23 023,45 |

**) Angka Sementara **) Angka Sangat Sementara*

Sumber : PDRB Nusa Tenggara Timur Menurut Kabupaten/ Kota

Source : GDRP of Nusa Tenggara Timur by Regency/ Municipality

**Produk Domestik Regional Bruto (PDRB) Atas Dasar
Harga Konstan (ADHK) Menurut Kabupaten/ Kota di
Provinsi Nusa Tenggara Timur (miliar rupiah), 2015 –
2018**

Tabel 13.1.3

Table

**Gross Regional Domestic Product (GDRP) at Constant
Market Prices by Regency/ Municipality in Nusa
Tenggara Timur Province (billion rupiah), 2015 - 2018**

| Kabupaten / Kota Regency / Municipality | | 2015 | 2016 | 2017* | 2018** |
|--|----------------------|-----------|-----------|-----------|-----------|
| (1) | | (2) | (3) | (4) | (5) |
| 01 | Sumba Barat | 1 183,32 | 1 242,52 | 1 304,95 | 1 371,25 |
| 02 | Sumba Timur | 3 274,75 | 3 440,58 | 3 617,32 | 3 808,26 |
| 03 | Kupang | 3 968,94 | 4 159,67 | 4 373,18 | 4 595,62 |
| 04 | Timor Tengah Selatan | 3 928,82 | 4 113,98 | 4 320,34 | 4 542,09 |
| 05 | Timor Tengah Utara | 2 387,08 | 2 501,68 | 2 626,99 | 2 760,13 |
| 06 | Belu | 2 374,99 | 2 511,90 | 2 657,53 | 2 809,17 |
| 07 | Alor | 1 651,91 | 1 730,55 | 1 817,04 | 1 913,19 |
| 08 | Lembata | 960,86 | 1 006,57 | 1 057,22 | 1 110,68 |
| 09 | Flores Timur | 2 915,83 | 3 045,56 | 3 181,64 | 3 335,31 |
| 10 | Sikka | 2 725,79 | 2 860,29 | 3 009,63 | 3 167,11 |
| 11 | Ende | 3 395,12 | 3 567,47 | 3 747,14 | 3 934,95 |
| 12 | Ngada | 1 893,45 | 1 991,67 | 2 094,62 | 2 199,85 |
| 13 | Manggarai | 2 476,81 | 2 602,83 | 2 735,68 | 2 874,87 |
| 14 | Rote Ndao | 1 567,48 | 1 648,32 | 1 737,72 | 1 832,42 |
| 15 | Manggarai Barat | 1 836,05 | 1 925,39 | 2 023,76 | 2 129,52 |
| 16 | Sumba Barat Daya | 618,87 | 648,72 | 680,65 | 714,45 |
| 17 | Sumba Tengah | 1 896,28 | 1 988,69 | 2 089,17 | 2 194,05 |
| 18 | Nagekeo | 1 143,94 | 1 196,14 | 1 253,51 | 1 312,83 |
| 19 | Manggarai Timur | 1 662,33 | 1 747,25 | 1 836,27 | 1 929,47 |
| 20 | Sabu Raijua | 644,80 | 677,33 | 711,71 | 748,02 |
| 21 | Malaka | 1 528,58 | 1 605,27 | 1 687,37 | 1 774,45 |
| 71 | Kota Kupang | 12 953,37 | 13 826,09 | 14 770,13 | 15 780,96 |

*) Angka Sementara **) Angka Sangat Sementara

Sumber : PDRB Nusa Tenggara Timur Menurut Kabupaten/ Kota

Source : GDRP of Nusa Tenggara Timur by Regency/ Municipality

**PERBANDINGAN REGIONAL
REGIONAL COMPARISON**

Tabel
Table 13.1.4

Persentase Kontribusi terhadap Jumlah Produk Domestik Regional Bruto (PDRB) Seluruh Kabupaten/ Kota di Provinsi Nusa Tenggara Timur (Persen), 2015 – 2018

Contribution Percentage to Total Gross Regional Domestic Product (GDRP) of Entire Regency/Municipality in Nusa Tenggara Timur Province (Percent), 2015 - 2018

| Kabupaten / Kota Regency / Municipality | | 2015 | 2016 | 2017* | 2018** |
|--|--------------------|-------|-------|-------|--------|
| (1) | | (2) | (3) | (4) | (5) |
| 01 | Sumba Barat | 2,16 | 2,17 | 2,17 | 2,15 |
| 02 | Sumba Timur | 5,92 | 5,88 | 5,85 | 5,80 |
| 03 | Kupang | 7,17 | 7,14 | 7,11 | 7,08 |
| 04 | Timor Tengah | 7,30 | 7,31 | 7,37 | 7,33 |
| 05 | Timor Tengah Utara | 3,92 | 3,88 | 3,86 | 3,83 |
| 06 | Belu | 4,06 | 4,10 | 4,15 | 4,18 |
| 07 | Alor | 2,88 | 2,86 | 2,81 | 2,82 |
| 08 | Lembata | 1,75 | 1,74 | 1,72 | 1,71 |
| 09 | Flores Timur | 5,01 | 4,94 | 4,91 | 4,87 |
| 10 | Sikka | 4,74 | 4,72 | 4,70 | 4,70 |
| 11 | Ende | 5,89 | 5,83 | 5,71 | 5,67 |
| 12 | Ngada | 3,32 | 3,31 | 3,28 | 3,20 |
| 13 | Manggarai | 4,33 | 4,32 | 4,32 | 4,32 |
| 14 | Rote Ndao | 2,84 | 2,85 | 2,87 | 2,89 |
| 15 | Manggarai Barat | 3,18 | 3,15 | 3,15 | 3,18 |
| 16 | Sumba Barat Daya | 1,09 | 1,09 | 1,08 | 1,08 |
| 17 | Sumba Tengah | 3,54 | 3,51 | 3,47 | 3,45 |
| 18 | Nagekeo | 2,14 | 2,10 | 2,09 | 2,08 |
| 19 | Manggarai Timur | 2,96 | 2,96 | 2,96 | 2,96 |
| 20 | Sabu Raijua | 1,27 | 1,28 | 1,30 | 1,30 |
| 21 | Malaka | 2,59 | 2,59 | 2,58 | 2,57 |
| 71 | Kota Kupang | 21,93 | 22,27 | 22,52 | 22,80 |

) Angka Sementara *) Angka Sangat Sementara*

Sumber : PDRB Nusa Tenggara Timur Menurut Kabupaten/ Kota

Source : GDRP of Nusa Tenggara Timur by Regency/ Municipality

Tabel 13.1.5 **Laju Pertumbuhan PDRB Atas Dasar Harga Konstan 2010 Menurut Kabupaten/Kota di Provinsi Nusa Tenggara Timur (persen), 2014-2018**
Table 13.1.5 **Growth Rate of GDRB at 2010 Constant Market Price By Regency/ Municipality in Nusa Tenggara Timur Province (percent), 2014-2018**

| Kabupaten / Kota Regency / Municipality | | 2015 | 2016 | 2017* | 2018** |
|--|----------------------|------|------|-------|--------|
| (1) | | (2) | (3) | (4) | (5) |
| 01. | Sumba Barat | 4,80 | 5,00 | 5,03 | 5,08 |
| 02. | Sumba Timur | 5,03 | 5,06 | 5,14 | 5,28 |
| 03. | Kupang | 5,05 | 4,81 | 5,13 | 5,09 |
| 04. | Timor Tengah Selatan | 4,39 | 4,71 | 5,02 | 5,13 |
| 05. | Timor Tengah Utara | 4,70 | 4,80 | 5,01 | 5,07 |
| 06. | Belu | 5,34 | 5,76 | 5,80 | 5,71 |
| 07. | Alor | 4,86 | 4,76 | 5,00 | 5,29 |
| 08. | Lembata | 4,98 | 4,76 | 5,03 | 5,06 |
| 09. | Flores Timur | 4,61 | 4,45 | 4,47 | 4,83 |
| 10. | Sikka | 4,40 | 4,93 | 5,22 | 5,23 |
| 11. | Ende | 5,07 | 5,08 | 5,04 | 5,01 |
| 12. | Ngada | 4,69 | 5,19 | 5,17 | 5,02 |
| 13. | Manggarai | 5,00 | 5,09 | 5,10 | 5,09 |
| 14. | Rote Ndao | 5,06 | 5,16 | 5,42 | 5,45 |
| 15. | Manggarai Barat | 4,45 | 4,87 | 5,11 | 5,23 |
| 16. | Sumba Barat Daya | 4,79 | 4,82 | 4,92 | 4,97 |
| 17. | Sumba Tengah | 4,63 | 4,87 | 5,05 | 5,02 |
| 18. | Nagekeo | 4,61 | 4,56 | 4,80 | 4,73 |
| 19. | Manggarai Timur | 5,10 | 5,11 | 5,09 | 5,08 |
| 20. | Sabu Raijua | 5,04 | 5,04 | 5,08 | 5,10 |
| 21. | Malaka | 4,90 | 5,02 | 5,11 | 5,16 |
| 71. | Kota Kupang | 6,63 | 6,74 | 6,83 | 6,84 |

) Angka Sementara *) Angka Sangat Sementara*

Sumber : PDRB Nusa Tenggara Timur Menurut Kabupaten/ Kota

Source : GDRP of Nusa Tenggara Timur by Regency/ Municipality

**PERBANDINGAN REGIONAL
REGIONAL COMPARISON**

Tabel 13.1.6 Jumlah Penduduk Miskin Menurut Kabupaten/Kota di Provinsi Nusa Tenggara Timur (ribu), 2014-2018
Table Number of Poor People by Regency/City in Nusa Tenggara Timur Province (thousand), 2014-2018

| Kabupaten / Kota Regency / Municipality | | 2015 | 2016 | 2017 | 2018 |
|--|----------------------|-----------------|-----------------|-----------------|-----------------|
| (1) | | (2) | (3) | (4) | (5) |
| 01. | Sumba Barat | 37,35 | 36,21 | 36,69 | 36,30 |
| 02. | Sumba Timur | 77,95 | 78,19 | 78,18 | 76,80 |
| 03. | Kupang | 80,98 | 82,57 | 84,35 | 88,67 |
| 04. | Timor Tengah Selatan | 144,01 | 138,43 | 136,45 | 130,63 |
| 05. | Timor Tengah Utara | 61,96 | 59,34 | 58,59 | 56,09 |
| 06. | Belu | 34,75 | 33,13 | 33,95 | 33,91 |
| 07. | Alor | 45,83 | 44,95 | 43,90 | 44,13 |
| 08. | Lembata | 35,93 | 35,18 | 36,26 | 36,95 |
| 09. | Flores Timur | 24,02 | 25,65 | 26,97 | 27,99 |
| 10. | Sikka | 44,64 | 45,14 | 45,01 | 44,02 |
| 11. | Ende | 63,23 | 64,65 | 65,11 | 66,01 |
| 12. | Ngada | 19,85 | 19,76 | 20,21 | 20,79 |
| 13. | Manggarai | 74,01 | 72,65 | 71,86 | 69,32 |
| 14. | Rote Ndao | 45,01 | 45,06 | 45,57 | 46,12 |
| 15. | Manggarai Barat | 50,98 | 49,55 | 49,39 | 48,53 |
| 16. | Sumba Barat Daya | 24,69 | 25,34 | 25,37 | 24,93 |
| 17. | Sumba Tengah | 96,54 | 99,26 | 99,55 | 97,28 |
| 18. | Nagekeo | 20,00 | 19,18 | 19,20 | 18,69 |
| 19. | Manggarai Timur | 77,67 | 76,37 | 74,85 | 74,88 |
| 20. | Sabu Raijua | 28,43 | 28,58 | 28,22 | 28,88 |
| 21. | Malaka | 32,28 | 31,14 | 30,91 | 30,79 |
| 71. | Kota Kupang | 39,73 | 39,59 | 40,22 | 40,44 |
| NUSA TENGGARA TIMUR | | 1 159,84 | 1 149,92 | 1 150,79 | 1 142,17 |

Sumber : Survei Sosial Ekonomi Nasional (SUSENAS), 2015 – 2018
Source : 2015 – 2018 National Socio Economic Survei

Tabel
Table 13.1.7

Garis Kemiskinan, Jumlah Penduduk Miskin dan Persentase Penduduk Miskin Menurut Kabupaten/ Kota, 2017 - 2018
Poverty Line, Number and Percentage of Poor People by Regency/Municipality in Nusa Tenggara Timur Province, 2017 - 2018

| | Kabupaten / Kota Regency / Municipality | Garis Kemiskinan Poverty Line | | Jumlah Penduduk Miskin Number of Poor People | |
|----|--|----------------------------------|----------------|---|-----------------|
| | | 2017 | 2018 | 2017 | 2018 |
| | (1) | (2) | (3) | (4) | (5) |
| 01 | Sumba Barat | 315 066 | 326 334 | 36,69 | 36,3 |
| 02 | Sumba Timur | 320 199 | 331 295 | 78,18 | 76,8 |
| 03 | Kupang | 325 677 | 336 984 | 84,35 | 88,67 |
| 04 | Timor Tengah Selatan | 293 617 | 302 124 | 136,45 | 130,63 |
| 05 | Timor Tengah Utara | 335 517 | 343 965 | 58,59 | 56,09 |
| 06 | Belu | 319 280 | 330 944 | 33,95 | 33,91 |
| 07 | Alor | 287 878 | 305 853 | 43,9 | 44,13 |
| 08 | Lembata | 335 693 | 353 957 | 36,26 | 36,95 |
| 09 | Flores Timur | 267 317 | 281 757 | 26,97 | 27,99 |
| 10 | Sikka | 288 332 | 298 357 | 45,01 | 44,02 |
| 11 | Ende | 341 219 | 358 986 | 65,11 | 66,01 |
| 12 | Ngada | 315 778 | 331 266 | 20,21 | 20,79 |
| 13 | Manggarai | 306 419 | 311 833 | 71,86 | 69,32 |
| 14 | Rote Ndao | 283 704 | 287 867 | 45,57 | 46,12 |
| 15 | Manggarai Barat | 304 277 | 313 380 | 49,39 | 48,53 |
| 16 | Sumba Barat Daya | 271 365 | 280 425 | 25,37 | 24,93 |
| 17 | Sumba Tengah | 338 742 | 350 906 | 99,55 | 97,28 |
| 18 | Nagekeo | 316 717 | 323 316 | 19,2 | 18,69 |
| 19 | Manggarai Timur | 299 530 | 313 593 | 74,85 | 74,88 |
| 20 | Sabu Raijua | 354 983 | 368 187 | 28,22 | 28,88 |
| 21 | Malaka | 321 052 | 330 899 | 30,91 | 30,79 |
| 71 | Kota Kupang | 504 179 | 518 095 | 40,22 | 40,44 |
| | NUSA TENGGARA TIMUR | 343 396 | 354 898 | 1 150,79 | 1 142,17 |

Bersambung ke hal berikut / Continued to next page...

**PERBANDINGAN REGIONAL
REGIONAL COMPARISON**

Lanjutan Tabel / Continued Table 13.1.7

| | Kabupaten / Kota Regency / Municipality | Persentase Penduduk Miskin / Percentage of Poor People | |
|----------------------------|--|---|--------------|
| | | 2017 | 2018 |
| | (1) | (6) | (7) |
| 01 | Sumba Barat | 29,28 | 28,51 |
| 02 | Sumba Timur | 31,03 | 30,13 |
| 03 | Kupang | 22,91 | 23,10 |
| 04 | Timor Tengah Selatan | 29,44 | 28,06 |
| 05 | Timor Tengah Utara | 23,52 | 22,31 |
| 06 | Belu | 15,95 | 15,70 |
| 07 | Alor | 21,67 | 21,63 |
| 08 | Lembata | 26,48 | 26,45 |
| 09 | Flores Timur | 10,75 | 11,05 |
| 10 | Sikka | 14,20 | 13,82 |
| 11 | Ende | 23,95 | 24,20 |
| 12 | Ngada | 12,77 | 12,94 |
| 13 | Manggarai | 21,91 | 20,83 |
| 14 | Rote Ndao | 28,81 | 28,08 |
| 15 | Manggarai Barat | 18,86 | 18,14 |
| 16 | Sumba Barat Daya | 36,01 | 34,85 |
| 17 | Sumba Tengah | 30,13 | 28,88 |
| 18 | Nagekeo | 13,48 | 12,98 |
| 19 | Manggarai Timur | 26,80 | 26,50 |
| 20 | Sabu Raijua | 31,07 | 30,83 |
| 21 | Malaka | 16,52 | 16,34 |
| 71 | Kota Kupang | 9,81 | 9,61 |
| NUSA TENGGARA TIMUR | | 21,85 | 21,35 |

Catatan / note : Garis Kemiskinan (Rp / kapita / bulan) / Poverty line (Rp / capita / month)
Jumlah Penduduk Miskin (000) / Numbers of poor people (000)

Sumber : Survei Sosial Ekonomi Nasional (SUSENAS), 2015 – 2018
Source : 2015 – 2018 National Socio Economic Survei

Tabel 13.1.8
Table

**Indeks Pembangunan Manusia Menurut
Kabupaten/Kota di Provinsi Nusa Tenggara Timur,
2017-2018**

**Human Development Index by Regency/Municipality
in Nusa Tenggara Timur Province, 2017-2018**

| Kabupaten / Kota Regency / Municipality | Usia Harapan Hidup (Tahun) Life Expectancy (years) | | Harapan Lama Sekolah (Tahun) School Life Expectancy (years) | |
|--|--|--------------|--|--------------|
| | 2017 | 2018 | 2017 | 2018 |
| (1) | (2) | (3) | (4) | (5) |
| 01 Sumba Barat | 66,20 | 66,58 | 12,87 | 12,88 |
| 02 Sumba Timur | 64,12 | 64,45 | 12,79 | 12,80 |
| 03 Kupang | 63,49 | 63,86 | 13,49 | 13,83 |
| 04 Timor Tengah Selatan | 65,65 | 65,91 | 12,54 | 12,55 |
| 05 Timor Tengah Utara | 66,19 | 66,45 | 13,28 | 13,29 |
| 06 Belu | 63,42 | 63,81 | 12,24 | 12,25 |
| 07 Alor | 60,47 | 60,80 | 12,08 | 12,09 |
| 08 Lembata | 66,19 | 66,57 | 12,25 | 12,26 |
| 09 Flores Timur | 64,45 | 64,70 | 12,88 | 12,89 |
| 10 Sikka | 66,30 | 66,61 | 12,34 | 12,70 |
| 11 Ende | 64,48 | 64,75 | 13,75 | 13,76 |
| 12 Ngada | 67,36 | 67,59 | 12,67 | 12,68 |
| 13 Manggarai | 65,84 | 66,23 | 12,32 | 12,71 |
| 14 Rote Ndao | 63,41 | 63,80 | 12,91 | 13,16 |
| 15 Manggarai Barat | 66,19 | 66,58 | 11,09 | 11,55 |
| 16 Sumba Barat Daya | 67,74 | 67,96 | 12,31 | 12,32 |
| 17 Sumba Tengah | 67,76 | 68,02 | 13,03 | 13,04 |
| 18 Nagekeo | 66,36 | 66,62 | 12,45 | 12,46 |
| 19 Manggarai Timur | 67,40 | 67,62 | 11,04 | 11,34 |
| 20 Sabu Raijua | 59,00 | 59,53 | 13,11 | 13,12 |
| 21 Malaka | 64,29 | 64,52 | 12,75 | 12,76 |
| 71 Kota Kupang | 68,58 | 68,90 | 15,77 | 16,08 |
| NUSA TENGGARA TIMUR | 66,07 | 66,38 | 13,07 | 13,10 |

Bersambung ke hal berikut / Continued to next page...

**PERBANDINGAN REGIONAL
REGIONAL COMPARISON**

Lanjutan Tabel / Continued Table 13.1.8

| Kabupaten / Kota <i>Regency / Municipality</i> | Rata-Rata Lama Sekolah (Tahun) <i>School Life Average (years)</i> | | Pengeluaran per Kapita (Rp.000) <i>GDP per Capita (Rp.000)</i> | |
|---|--|-------------|--|--------------|
| | 2017 | 2018 | 2017 | 2018 |
| (1) | (6) | (7) | (8) | (9) |
| 01 Sumba Barat | 6,51 | 6,52 | 6 997 | 7 275 |
| 02 Sumba Timur | 6,73 | 6,74 | 9 093 | 9 351 |
| 03 Kupang | 7,10 | 7,11 | 7 301 | 7 472 |
| 04 Timor Tengah Selatan | 6,39 | 6,47 | 6 676 | 6 855 |
| 05 Timor Tengah Utara | 7,14 | 7,26 | 6 164 | 6 357 |
| 06 Belu | 7,07 | 7,08 | 7 251 | 7 403 |
| 07 Alor | 7,77 | 7,81 | 6 553 | 6 750 |
| 08 Lembata | 7,58 | 7,95 | 7 084 | 7 253 |
| 09 Flores Timur | 7,12 | 7,42 | 7 442 | 7 573 |
| 10 Sikka | 6,56 | 6,69 | 7 855 | 7 958 |
| 11 Ende | 7,63 | 7,79 | 8 841 | 8 995 |
| 12 Ngada | 7,85 | 8,07 | 8 649 | 8 857 |
| 13 Manggarai | 6,98 | 7,26 | 7 056 | 7 175 |
| 14 Rote Ndao | 6,98 | 7,24 | 6 320 | 6 484 |
| 15 Manggarai Barat | 7,14 | 7,18 | 7 269 | 7 426 |
| 16 Sumba Barat Daya | 5,51 | 5,76 | 5 946 | 6 093 |
| 17 Sumba Tengah | 6,31 | 6,32 | 6 134 | 6 298 |
| 18 Nagekeo | 7,52 | 7,82 | 8 119 | 8 219 |
| 19 Manggarai Timur | 6,45 | 6,65 | 5 643 | 5 809 |
| 20 Sabu Raijua | 6,02 | 6,06 | 5 120 | 5 245 |
| 21 Malaka | 6,32 | 6,60 | 5 726 | 5 894 |
| 71 Kota Kupang | 11,45 | 11,46 | 13 028 | 13 199 |
| NUSA TENGGARA TIMUR | 7,15 | 7,30 | 7 350 | 7 566 |

Bersambung ke hal berikut / Continued to next page...

**PERBANDINGAN REGIONAL
REGIONAL COMPARISON**

Lanjutan Tabel / Continued Table 13.1.8

| Kabupaten / Kota Regency / Municipality | | Capaian Achievements | | Indeks Pembangunan Manusia Human Development Index | | |
|--|----------------------|-------------------------|--------------|---|-----------|-----------------------|
| | | | | Peringkat Grade | | Pertumbuhan Growth |
| | | 2017 | 2018 | 2017 | 2018 | 2017-2018 |
| (1) | | (10) | (11) | (12) | (13) | (14) |
| 01 | Sumba Barat | 62,30 | 62,91 | 10 | 11 | 0,61 |
| 02 | Sumba Timur | 64,19 | 64,65 | 5 | 5 | 0,46 |
| 03 | Kupang | 62,79 | 63,55 | 9 | 8 | 0,76 |
| 04 | Timor Tengah Selatan | 61,08 | 61,58 | 16 | 16 | 0,50 |
| 05 | Timor Tengah Utara | 62,03 | 62,65 | 12 | 12 | 0,62 |
| 06 | Belu | 61,44 | 61,86 | 15 | 15 | 0,42 |
| 07 | Alor | 59,61 | 60,14 | 18 | 18 | 0,53 |
| 08 | Lembata | 63,09 | 63,96 | 6 | 6 | 0,87 |
| 09 | Flores Timur | 62,89 | 63,55 | 8 | 8 | 0,66 |
| 10 | Sikka | 63,08 | 63,89 | 7 | 7 | 0,81 |
| 11 | Ende | 66,11 | 66,62 | 3 | 3 | 0,51 |
| 12 | Ngada | 66,47 | 67,10 | 2 | 2 | 0,63 |
| 13 | Manggarai | 62,24 | 63,32 | 11 | 10 | 1,08 |
| 14 | Rote Ndao | 60,51 | 61,51 | 17 | 17 | 1,00 |
| 15 | Manggarai Barat | 61,65 | 62,58 | 13 | 13 | 0,93 |
| 16 | Sumba Barat Daya | 59,39 | 60,07 | 19 | 19 | 0,68 |
| 17 | Sumba Tengah | 61,46 | 61,89 | 14 | 14 | 0,43 |
| 18 | Nagekeo | 64,74 | 65,35 | 4 | 4 | 0,61 |
| 19 | Manggarai Timur | 58,51 | 59,49 | 21 | 21 | 0,98 |
| 20 | Sabu Raijua | 55,22 | 55,79 | 22 | 22 | 0,57 |
| 21 | Malaka | 58,90 | 59,66 | 20 | 20 | 0,76 |
| 71 | Kota Kupang | 78,25 | 78,84 | 1 | 1 | 0,59 |
| NUSA TENGGARA TIMUR | | 63,73 | 64,39 | 32 | 32 | 0,66 |

Sumber : IPM NTT 2017 – 2018, BPS Provinsi Nusa Tenggara Timur

Source : IPM NTT 2017 – 2018, BPS of Nusa Tenggara Timur Province



Sensus
Penduduk
2020

DATA

MENCERDASKAN BANGSA

— Enlighten The Nation —

<https://ngadakab.bps.go.id>



**BADAN PUSAT STATISTIK
KABUPATEN NGADA**

BPS-Statistics of Ngada Regency

Jl. Slamet Riyadi Bajawa Kabupaten Ngada
Nusa Tenggara Timur 86415

Telp/Fax (0384) 21359

Homepage: ngadakab.bps.go.id Email: bps5312@bps.go.id

ISSN 0215-7039

