

# KABUPATEN ALOR DALAM ANGKA

*Alor Regency in Figures*

# 2019



BADAN PUSAT STATISTIK  
KABUPATEN ALOR  
*BPS-Statistics of Alor Regency*

# KABUPATEN ALOR DALAM ANGKA

*Alor Regency in Figures*

# 2019



# **Kabupaten Alor Dalam Angka 2019**

*Alor Regency in Figures 2019*

ISSN: 0215-6385

No. Publikasi/Publication Number: 53070.1902

**Katalog BPS/BPS's Catalogue: 1102001.5307**

**Ukuran Buku/Book Size: 21 cm x 15 cm**

**Jumlah Halaman/ Total Pages: xxxiv + 322**

**Naskah/Manuscript:**

BPS KABUPATEN ALOR/*Statistics of Alor Regency*

**Penyunting/Editor :**

BPS Kabupaten Alor/*Statistics of Alor Regency*

**Gambar Kover/ Cover Design:**

BPS Kabupaten Alor/*Statistics of Alor Regency*

**Ilustrasi Kover/Cover Illustration:**

Landas pacu Bandar Udara Mali/*Mali Airport Runway*

**Dicetak oleh/ Printed by :**

BPS KABUPATEN ALOR/*Statistics of Alor Regency*

**Diterbitkan oleh/ Published by :**

©BPS KABUPATEN ALOR/*Statistics of Alor Regency*

Dilarang mengumumkan, mendistribusikan, mengomunikasikan, dan/atau menggandakan sebagian atau seluruh isi buku ini untuk tujuan komersil tanpa izin tertulis dari Badan Pusat Statistik  
*Prohibited to announce, distribute, communicate, and/or copy part or all of this book for commercial purpose without permission from BPS-Statistics Indonesia*

## PETA WILAYAH KABUPATEN ALOR



**KEPALA BPS KABUPATEN ALOR**  
*CHIEF STATISTICIAN OF ALOR REGENCY*



**Drs. Mochammad Batik**



## **BADAN PUSAT STATISIK KABUPATEN ALOR**

### **KATA PENGANTAR**

Kabupaten Alor Dalam Angka 2019 merupakan publikasi tahunan yang diterbitkan Badan Pusat Statistik (BPS) Kabupaten Alor. Publikasi ini merupakan lanjutan tahun sebelumnya yang memuat berbagai macam informasi tentang keadaan geografis dan ciri-ciri sosial ekonomi penduduk Kabupaten Alor secara menyeluruh.

Untuk menjaga kesinambungan data, maka bentuk dan jenis tabel yang disajikan sebagian besar tetap dipertahankan. Begitu juga untuk sektor-sektor yang datanya belum tersedia, maka yang disajikan data keadaan tahun sebelumnya.

Kami menyadari bahwa walaupun publikasi ini telah disajikan dengan sebaik-baiknya, namun masih terdapat kekurangan dan kesalahan. Oleh karena itu saran dari semua pihak demi perbaikan publikasi ini sangat kami harapkan.

Akhirnya kepada semua pihak yang telah memberikan bantuan sampai terwujudnya publikasi ini, kami sampaikan terima kasih yang sebesar-besarnya dengan harapan semoga kerja sama serupa dapat lebih ditingkatkan lagi di masa yang akan datang.

Kalabahi, 16 Agustus 2019  
Kepala Badan Pusat Statistik  
Kabupaten Alor

**Moch. Batik**



## **BPS – STATISTICS OF ALOR REGENCY**

### **PREFACE**

*Alor Regency in Figures 2019 is the annual publication that published by BPS - Statistics of Alor Regency. This publication represents the continuity from the previous publication where its content is about the geographical condition and socio economic affairs of the resident of Alor Regency.*

*To manage the data continuity, the form and type of the table that presented on this publication is based on previous publication. For the sectors which the data is unavailable are represented by the previous data.*

*We realize that eventhough this publication is published with our best effort, there still will be rooms for mistakes. Therefore, comments and constructive suggestions for the improvement of this publication are always welcome.*

*Finally, we submit many thanks to those who have given aid for this publication with expectation that this project will improve in the future.*

*Kalabahi, August 16<sup>th</sup> 2019  
Statistic Office of Alor Regency  
Chief*

**Moch. Batik**

# DAFTAR ISI

## CONTENTS

	Halaman/ Page
<b>Peta Kabupaten Alor / Map of Alor Regent</b>	iii
<b>Foto / Picture</b>	iv
<b>Kata Pengantar / Preface</b>	v
<b>Daftar Isi / Contents</b>	vii
<b>Penjelasan Umum / Explanatory Notes</b>	xxxiii
<b>BAB I. Geografi dan Iklim / Geographic and Climate</b>	1
<b>BAB II. Pemerintahan / Governance</b>	15
<b>BAB III. Kependudukan &amp; Tenaga Kerja / Population &amp; Labor Force</b>	27
<b>BAB IV. Sosial / Social Affairs</b>	51
<b>BAB V. Pertanian / Agriculture</b>	133
<b>BAB VI. Industri, Pertambangan, Energi, dan Konstruksi / Industry, Mining, Energy, and Construction</b>	213
<b>BAB VII. Perdagangan / Commerce</b>	223
<b>BAB VIII. Hotel dan Pariwisata / Hotel and Tourism</b>	229
<b>BAB IX. Transportasi dan Komunikasi / Transportation and Communication</b>	239
<b>BAB X. Keuangan Daerah dan Harga / Regional Finance and Prices</b>	283
<b>BAB XI. Pengeluaran Penduduk dan Konsumsi Makanan/ Expenditure and Consumption</b>	291
<b>BAB XII. Pendapatan Regional / Regional Income</b>	
<b>BAB XIII. Perbandingan Antarkabupaten / Cities Comparison</b>	303



## DAFTAR TABEL

### LIST OF TABLES

	Halaman/ <i>Page</i>
1.1 <b>Luas Wilayah Kabupaten Alor menurut Kecamatan, 2018</b> <i>Area of Alor Detailed by District 2017</i>	5
1.2 <b>Banyaknya Pulau yang Dihuni menurut Nama, Jumlah Kecamatan dan Desa, serta Luas, 2018</b> <i>Number of Island that Dwelt by Resident According to Name, Number of District and Village and also The Area 2017</i>	6
1.3 <b>Banyaknya Pulau yang Tidak Dihuni menurut Nama, Letak dan Luas, 2018</b> <i>Number of Island that Not Dwelt According to Name, Place and The Area 2017</i>	7
1.4 <b>Keadaan Tanah menurut Kemiringan dan Persentase Terhadap Luas Wilayah, 2018</b> <i>Geographical Condition According to Inclination and the Inclination Percentage 2017</i>	8
1.5 <b>Jarak Kota Kalabahi dengan Ibukota Kecamatan di Kabupaten Alor, 2018</b> <i>The Distance from Kalabahi to the Capital of District in Alor 2017</i>	9
1.6 <b>Suhu Udara (°C) Maksimum, Minimum, dan Rata-rata Menurut Bulan di Kabupaten Alor, 2018</b> <i>Maximum, Minimum, and Average of Temperature (°C) by Month in Alor Regency, 2018</i>	10
1.7 <b>Rata-rata Tekanan Udara (mb), Kelembaban Udara (%), dan Penyinaran Matahari (%) Menurut Bulan di Kabupaten Alor, 2018</b> <i>Average of Atmospheric Pressure (mb), Humidity (%), and Duration of Sunshine (%) by Month in Alor Regency, 2018</i>	11
1.8 <b>Kecepatan Rata-rata dan Maksimum Angin (knot) Menurut Bulan di Kabupaten Alor, 2018</b> <i>Average and Maximum of Wind Velocity (knot) by Month in Alor Regency, 2018</i>	12

	Halaman/Page
1.9	<b>Jumlah Curah Hujan (mm) dan Banyaknya Hari Hujan Menurut Bulan di Kabupaten Alor, 2018</b> 13 <i>Number of Precipitation (mm) and Number of Rainy Days by Month in Alor Regency, 2018</i>
2.1	<b>Wilayah Administratif Kabupaten Alor, 2018</b> 18 <i>Number of Village, Dusun, RW / RK, RT, and Household, 2018</i>
2.2	<b>Banyaknya Desa / Kelurahan, Dusun / Lingkungan, RW / RK, RT dan Rumah tangga</b> 19 <i>Number of Village by Dusun, RW / RK, RT and Household 2017</i>
2.3	<b>Jumlah Pegawai Negeri Sipil Daerah Kabupaten Alor menurut Jabatan dan Jenis Kelamin 2017</b> 20 <i>Number of civil servants in Alor Regency by Occupation and Sex, 2018</i>
2.4	<b>Jumlah Pegawai Negeri Sipil Daerah Kabupaten Alor menurut Pangkat / Golongan dan Jenis Kelamin 2018</b> 21 <i>Number of civil servants in Alor Regency by Faction / Rank and Sex, 2018</i>
2.5	<b>Jumlah Pegawai Negeri Sipil Daerah Kabupaten Alor menurut ijazah terakhir yang dimiliki dan Jenis Kelamin 2017</b> 22  <i>Number of civil servants in Alor Regency by Sertificate and Sex, 2018</i>
2.6	<b>Jumlah Anggota Dewan Perwakilan Rakyat Daerah Kabupaten Alor menurut Partai Politik dan Jenis Kelamin 2017</b> 23  <i>Number of Alor Regional Parliament's Members by Political Party and Sex , 2018</i>
2.7	<b>Jumlah Anggota Dewan Perwakilan Rakyat Daerah Kabupaten Alor Tiga Periode Terakhir menurut Jenis Kelamin</b> 24  <i>Number of Alor Parliament Member for the Last Three Period by Sex, 2018</i>
3.1.1	<b>Jumlah Penduduk dan Laju Pertumbuhan Penduduk Menurut Kecamatan Di Kabupaten Alor, 2010, 2017, 2018</b> 30 <i>Number of Population and Population Growth Rate by District, 2010, 2017, and 2018</i>

	Halaman/ <i>Page</i>	
3.1.2	<b>Jumlah Penduduk Menurut Kecamatan dan Jenis Kelamin di Kabupaten Alor, 2018</b> <i>Number of Population by District and Sex of Alor Regency, 2018</i>	31
3.1.3	<b>Distribusi Persentase Penduduk dan Kepadatan Penduduk Menurut Kecamatan di Kabupaten Alor, 2010 dan 2018</b> <i>Percentage Distribution of Population and Population Density by District of Alor Regency, 2010 and 2018</i>	32
3.1.4	<b>Rumah Tangga dan Banyaknya Anggota Rumah Tangga Menurut Kecamatan, 2010 dan 2018</b> <i>Number Of Households and Average Household Size by District, 2010 and 2018</i>	33
3.1.5	<b>Jumlah Penduduk Menurut Kelompok Umur dan Jenis Kelamin di Kabupaten Alor, 2018</b> <i>Number of Population by Age Group and Sex of Alor Regency, 2018</i>	34
3.1.6	<b>Pulau yang Dihuni menurut Nama, Jumlah Penduduk dan Keluarga, 2018</b> <i>The Island that Dwelt According to Name, Number of Population and Family, 2018</i>	35
3.1.7	<b>Jumlah Migrasi Penduduk di Kabupaten Alor, 2014-2018</b> <i>Number of Population Migration in Alor, 2014 – 2018</i>	36
3.1.8	<b>Persentase Penduduk Usia 10 tahun ke Atas menurut Status Perkawinan, 2018</b> <i>Percentage of Population Over 10 years by Marriage Status, 2018</i>	37
3.1.9	<b>Jumlah Penduduk dan laju Pertumbuhan Penduduk Menurut Kecamatan Di Kabupaten Alor, 2018</b> <i>Percentage of Female Over 10 years that Have Been Married According to Age from the First Marriage, 2018</i>	38
3.2.1	<b>Penduduk Berumur 15 Tahun Keatas menurut Kegiatan Utama di Kabupaten Alor, 2015, 2017-2018</b> <i>Population Over 15 Years by Type of Activity During the Previous Week in Alor Regency, 2015, 2017 and 2018</i>	39
3.2.2	<b>Penduduk Berumur 15 Tahun Keatas menurut Kegiatan Utama dan Jenis Kelamin di Kabupaten Alor, 2018</b> <i>Population Over 15 Years by Type of Activity During the Previous Week and Sex in Alor Regency, 2018</i>	40

3.2.3	<b>Penduduk Berumur 15 Tahun Keatas yang Bekerja menurut Kelompok Umur dan Jenis Kelamin di Kabupaten Alor, 2018</b>	41
	<i>Population 15 Years and Over Who Worked During the Previous Week by age Group and Sex in Alor Regency, 2018</i>	
3.2.4	<b>Penduduk Berumur 15 Tahun ke Atas yang Bekerja Selama Seminggu yang Lalu menurut Lapangan Usaha Utama dan Jenis Kelamin di Kabupaten Alor, 2018</b>	42
	<i>Population 15 Years of Age and Over Who Worked During The Previous Week by Main Industry and Sex in Alor Regency, 2018</i>	
3.2.5	<b>Penduduk Berumur 15 Tahun Keatas yang Bekerja Selama Seminggu Yang Lalu Menurut Status Pekerjaan Utama dan Jenis Kelamin di Kabupaten Alor, 2018</b>	43
	<i>Population 15 Years of Age and Over Who Worked During The Previous Week by Main Employment Status and Sex in Alor Regency, 2018</i>	
3.2.6	<b>Penduduk Berumur 15 Tahun Ke Atas yang Bekerja Selama Seminggu Yang Lalu Menurut Jenis Pekerjaan Utama dan Jenis Kelamin di Kabupaten Alor, 2018</b>	44
	<i>Population 15 Years of Age and Over Who Worked During The Previous Week by Main Occupation and Sex in Alor Regency, 2018</i>	
3.2.7	<b>Banyaknya Pengangguran Menurut Tingkat Pendidikan Yang Ditamatkan dan Jenis Kelamin di Kabupaten Alor, 2018</b>	45
	<i>Number Unemployment by Educational Attainment and Sex in Alor Regency, 2018</i>	
3.2.8	<b>Penduduk Berumur 15 tahun Ke Atas Yang Bekerja Selama Seminggu Yang Lalu Menurut Jam Kerja Seluruhnya dan Jenis Kelamin di Kabupaten Alor, 2018</b>	46
	<i>Number Population 15 Years and Over During The Previous Week by Total Working Hours and Sex in Alor Regency, 2018</i>	
3.2.9	<b>Jumlah Pencari Kerja Yang Terdaftar dan Yang Dapat Ditempatkan Menurut Tingkat Pendidikan Yang Ditamatkan dan Jenis Kelamin di Kabupaten Alor, 2018</b>	47
	<i>Number of Registered Job Applicants and Placement of Workers by Educational Attainment and Sex in Alor Regency, 2018</i>	

4.1.1	<b>Persentase Penduduk Usia 7-24 Tahun Menurut Jenis Kelamin, Kelompok Umur Sekolah, dan Partisipasi Sekolah di Kabupaten Alor, 2018</b>	53
	<i>Percentage of Population Aged 7-24 Years by Sex, Age Group, and School Participation in Alor Regency, 2018</i>	
4.1.2	<b>Angka Partisipasi Murni (APM) dan Angka Partisipasi Kasar (APK) Menurut Jenjang Pendidikan di Kabupaten Alor, 2018</b>	54
	<i>Net Enrolment Rate and Gross Enrolment Rate by Educational Level in Alor Regency, 2018</i>	
4.1.3	<b>Persentase Penduduk Berumur 10 Tahun Ke atas Menurut jenis Kelamin dan Pendidikan Tertinggi Yang Dimiliki di Kabupaten Alor, 2018</b>	55
	<i>Population Percentage of 10 Years Old and Over by Sex and Educational Attainment in Alor Regency, 2018</i>	
4.1.4	<b>Jumlah Sekolah, Murid, Guru dan Rasio Murid-Guru Taman Kanak-Kanak/Raudatul Athfal/Bustanul Athfal Menurut Kecamatan di Kabupaten Alor, 2018</b>	56
	<i>Number of Schools, Pupils, Teachers Teachers, and Pupils-Teachers Ratio of Kindergarten by District in Alor Regency, 2018</i>	
4.1.5	<b>Jumlah Sekolah, Murid, Guru dan Rasio Murid-Guru Sekolah Dasar (SD Negeri dan Swasta) Di Bawah Kementerian Pendidikan Nasional Menurut Kecamatan di Kabupaten Alor, 2018</b>	57
	<i>Number of Schools, Pupils, Teachers Teachers, and Pupils-Teachers Ratio of Primary School (State and Private) Under The Ministry of National Education by District in Alor Regency, 2018</i>	
4.1.6	<b>Jumlah Sekolah, Murid, Guru dan Rasio Murid-Guru Sekolah Dasar Negeri (SDN) Di Bawah Kementerian Pendidikan Nasional Menurut Kecamatan di Kabupaten Alor, 2018</b>	58
	<i>Number of Schools, Pupils, Teachers Teachers, and Pupils-Teachers Ratio of State Primary School Under The Ministry of National Education by District in Alor Regency, 2018</i>	
4.1.7	<b>Jumlah Sekolah, Murid, Guru dan Rasio Murid-Guru Sekolah Dasar Swasta (SDS) Di Bawah Kementerian Pendidikan Nasional Menurut Kecamatan di Kabupaten Alor, 2018</b>	59

	<i>Number of Schools, Pupils, Teachers Teachers, and Pupils-Teachers Ratio of Private Primary School Under The Ministry of National Education by District in Alor Regency, 2018</i>	
4.1.8	<b>Jumlah Sekolah, Murid, Guru dan Rasio Murid-Guru Madrasah Ibtidaiyah Negeri (MIN) Di Bawah Kementerian Agama Menurut Kecamatan di Kabupaten Alor, 2018</b>	60
	<i>Number of Schools, Pupils, Teachers Teachers, and Pupils-Teachers Ratio of State Madrasah Ibtidaiyah (MI) Under The Ministry of Religious Affairs by District in Alor Regency, 2018</i>	
4.1.9	<b>Jumlah Sekolah, Murid, Guru dan Rasio Murid-Guru Sekolah Menengah Pertama (SMP Negeri dan Swasta) Di Bawah Kementerian Pendidikan Nasional Menurut Kecamatan di Kabupaten Alor, 2018</b>	61
	<i>Number of Schools, Pupils, Teachers Teachers, and Pupils-Teachers Ratio of Junior High Schools Under (State and Private) Under The Ministry of National Education by District in Alor Regency, 2018</i>	
4.1.10	<b>Jumlah Sekolah, Murid, Guru dan Rasio Murid-Guru Sekolah Menengah Pertama Negeri (SMPN) Di Bawah Kementerian Pendidikan Nasional Menurut Kecamatan di Kabupaten Alor, 2018</b>	62
	<i>Number of Schools, Pupils, Teachers Teachers, and Pupils-Teachers Ratio of State Junior High Schools Under The Ministry of National Education by District in Alor Regency, 2018</i>	
4.1.11	<b>Jumlah Sekolah, Murid, Guru dan Rasio Murid-Guru Sekolah Menengah Pertama Swasta (SMPS) Di Bawah Kementerian Pendidikan Nasional Menurut Kecamatan di Kabupaten Alor, 2018</b>	63
	<i>Number of Schools, Pupils, Teachers Teachers, and Pupils-Teachers Ratio of Private Junior High Schools Under The Ministry of National Education by District in Alor Regency, 2018</i>	
4.1.12	<b>Jumlah Sekolah, Murid, Guru dan Rasio Murid-Guru Madrasah Tsanawiyah Negeri (MTsN) Di Bawah Kementerian Agama Menurut Kecamatan di Kabupaten Alor, 2018</b>	64

*Number of Schools, Pupils, Teachers Teachers, and Pupils-Teachers Ratio of State Madrasah Tsanawiyah (MTs) Under The Ministry of Religious Affairs by District in Alor Regency, 2018*

- 4.1.13 **Jumlah Sekolah, Murid, Guru dan Rasio Murid-Guru Sekolah Menengah Atas (SMA Negeri dan Swasta) Di Bawah Kementerian Pendidikan Nasional Menurut Kecamatan di Kabupaten Alor, 2018** 65

*Number of Schools, Pupils, Teachers Teachers, and Pupils-Teachers Ratio of Senior High Schools (State and Private) Under The Ministry of National Education by District in Alor Regency, 2018*

- 4.1.14 **Jumlah Sekolah, Murid, Guru dan Rasio Murid-Guru Madrasah Aliyah Negeri (MAN) Di Bawah Kementerian Agama Menurut Kecamatan di Kabupaten Alor, 2018** 66

*Number of Schools, Pupils, Teachers Teachers, and Pupils-Teachers Ratio of State State Madrasah Aliyah (MA) Under The Ministry of Religious Affairs by District in Alor Regency, 2018*

- 4.1.15 **Jumlah Sekolah, Murid, Guru dan Rasio Murid-Guru Sekolah Menengah Kejuruan (SMK Negeri dan Swasta) Di Bawah Kementerian Pendidikan Nasional Menurut Kecamatan di Kabupaten Alor, 2018** 67

*Number of Schools, Pupils, Teachers Teachers, and Pupils-Teachers Ratio of Vocational High Schools (State and Private) Under The Ministry of National Education by District in Alor Regency, 2018*

- 4.1.16 **Jumlah Mahasiswa dan Dosen Menurut Jurusan/Program Studi pada Universitas, 2018** 68

*Tribuana Alor Number of Students and Lectures by Departement/Program in Tribuana University of Alor, 2018*

- 4.2.1 **Banyaknya Fasilitas Kesehatan di Kabupaten Alor, 2014-2018** 69

*Number of Health Facilities in Alor Regency, 2014-2018*

- 4.2.2 **Jumlah Fasilitas Kesehatan Menurut Kecamatan di Kabupaten Alor, 2018** 71

*Number of Health Facilities by District in Alor Regency, 2018*

- 4.2.3 **Jumlah Tenaga Kesehatan Menurut Unit Kerja di Kabupaten Alor, 2017-2018** 73

	<i>Number of Health Personnel by Work Unit in Alor Regency, 2017 – 2018</i>	
4.2.4	<b>Jumlah Tenaga Kesehatan Menurut Unit Kerja dan Jenis Kelamin di Kabupaten Alor, 2017-2018</b>	75
	<i>Number of Health Personnel by Work Unit and Sex in Alor Regency, 2017 – 2018</i>	
4.2.5	<b>Banyaknya Dokter Spesialis, Dokter Umum, dan Dokter Gigi Menurut Sarana Pelayanan Kesehatan di Kabupaten Alor, 2017-2018</b>	77
	<i>Number of Specialist Doctor, Generalist Doctor, and Dentist by Type of Health Facility in Alor Regency, 2017 – 2018</i>	
4.2.6	<b>Jumlah Tenaga Kesehatan Menurut Kecamatan di Kabupaten Alor, 2017-2018</b>	78
	<i>Number of Health Personnel by District Unit in Alor Regency, 2017 – 2018</i>	
4.2.7	<b>Banyaknya Dokter Spesialis, Dokter Umum, dan Dokter Gigi Menurut Kecamatan di Kabupaten Alor, 2017-2018</b>	80
	<i>Number of Specialist Doctor, Generalist Doctor, and Dentist by District in Alor Regency, 2017 – 2018</i>	
4.2.8	<b>Banyaknya Kelahiran Menurut Penolong Kelahiran di Kabupaten Alor, 2014-2018</b>	81
	<i>Number of Birth by District and Last Birth Attendance in Alor Regency, 2014-2018</i>	
4.2.9	<b>Banyaknya Kelahiran Menurut Kecamatan dan Penolong Kelahiran di Kabupaten Alor, 2018</b>	82
	<i>Number of Birth by District and Birth Attendance in Alor Regency, 2018</i>	
4.2.10	<b>Persentase Kelahiran Menurut Penolong Kelahiran Terakhir di Kabupaten Alor, 2018</b>	83
	<i>Percentage of Birth by Last Birth Benefactor in Alor Regency, 2018</i>	
4.2.11	<b>Banyaknya Balita yang Pernah Mendapat Imunisasi Menurut Kecamatan dan Jenis Imunisasi Di Kabupaten Alor, 2018</b>	84
	<i>Number of Children Under Five Years Who Had Immunization by District and Type of Immunization in Alor Regency, 2018</i>	
4.2.12	<b>Jumlah Kasus 10 Penyakit Terbanyak di Kabupaten Alor, 2018</b>	85
	<i>Number of Disease Cases by Type of Disease in Alor Regency, 2018</i>	



4.2.13	<b>Jumlah Bayi Lahir Hidup, Bayi Berat Badan Lahir Rendah (BBLR), BBLR Dirujuk, dan Bergizi Buruk di Kabupaten Alor, 2014-2018</b>	86
	<i>Number of Baby Born, Weighed And Low Birth Weight Babies (LBWB) in Alor Regency, 2014-2018</i>	
4.2.14	<b>Jumlah Bayi Lahir Hidup, Bayi Berat Badan Lahir Rendah (BBLR), BBLR Dirujuk, dan Bergizi Buruk Menurut Kecamatan di Kabupaten Alor, 2018</b>	87
	<i>Number of Baby Born, Weighed And Low Birth Weight Babies (LBWB) by District in Alor Regency, 2018</i>	
4.2.15	<b>Jumlah Ibu Hamil, Melakukan Kunjungan K1, Melakukan Kunjungan K4, Kurang Energi Kronis (KEK), dan Mendapat Tablet Zat Besi (Fe) di Kabupaten Alor, 2014-2018</b>	88
	<i>Number of Pregnant Mother, Those with One Visit and Four Visits of Antenatal Care, Chronic Energy Deficiency (CED), and Receiving Iron Supplement in Alor Regency, 2014-2018</i>	
4.2.16	<b>Jumlah Remaja Usia 15-24 Tahun Yang Mendapat Penyukuhan Tentang Kesehatan Reproduksi (Kespro), HIV/AIDS dan Penyukuhan KB Menurut Kecamatan di Kabupaten Alor, 2018</b>	89
	<i>Number of Young People Aged 15-24 Who Had Counselling on Reproductive Health, HIV/AIDS, and Family Planning by District in Alor Regency, 2018</i>	
4.2.17	<b>Jumlah Kasus HIV/AIDS, IMS, DBD, Diare, TB, dan Malaria Menurut Kecamatan di Kabupaten Alor, 2018</b>	90
	<i>Number of Cases HIV/AIDS, IMS, DHF, Diarrhea, Tuberculosis and Malaria by District in Alor Regency, 2018</i>	
4.2.18	<b>Banyaknya Fasilitas Keluarga Berencana (Faskes KB) dan Pembantu Pembina Keluarga Berencana Desa (PPKBD) Menurut Kecamatan di Kabupaten Alor, 2018</b>	91
	<i>Number of Family Health Planning Facilities and Village Family Planning Service Units in Alor Regency, 2018</i>	
4.2.19	<b>Banyaknya Pasangan Usia Subur (PUS) dan Peserta KB Aktif Menurut Kecamatan di Kabupaten Alor, 2018</b>	92
	<i>Number of Childbearing Age Couples and Family Planning by District in Alor Regency, 2018</i>	
4.2.20	<b>Jumlah Petugas Lapangan KB Menurut Kecamatan di Kabupaten Alor, 2018</b>	94

	<i>Number of Field Official of Family Planning Program by District in Alor Regency, 2018</i>	
4.2.2.1	<b>Banyaknya Peserta KB Drop Out (DO) Per Mix Kontrasepsi Menurut Kecamatan di Kabupaten Alor, 2018</b>	95
	<i>Number of Family Planning Drop Outs per Mix Contraception by District in Alor Regency, 2018</i>	
4.3.1	<b>Persentase Penduduk Menurut Kecamatan dan Agama Yang Dianut di Kabupaten Alor,2018</b>	97
	<i>Percentage of Religious Population by District and Religion in Alor Regency, 2018</i>	
4.3.2	<b>Jumlah Tempat Peribadatan Menurut Kecamatan di Kabupaten Alor, 2018</b>	98
	<i>Number of Religious Service by District in Alor Regency, 2018</i>	
4.3.3	<b>Banyaknya Uskup, Pastor, Bruder, dan Suster Menurut Kecamatan di Kabupaten Alor, 2018</b>	99
	<i>Number of Bishop, Priest, Brother and Sister by District in Alor Regency, 2018</i>	
4.3.4	<b>Banyaknya Penyuluh Agama Kristen Menurut Kecamatan di Kabupaten Alor, 2018</b>	100
	<i>Number of Christian Extention Agent, Archpriest and Deacon by District in Alor Regency, 2018</i>	
4.3.5	<b>Banyaknya Ulama, Khatib, Dai, Mubaligh dan Penyuluh Agama/Guru Ngaji Menurut Kecamatan di Kabupaten Alor, 2018</b>	101
	<i>Number of Religious Scholar, Ecclesiates, Proselytizer, Religious Preacher and Religion Extension Teacher by District in Alor Regency, 2018</i>	
4.3.6	<b>Banyaknya Jemaah Haji Menurut Kecamatan dan Jenis Kelamin di Kabupaten Alor, 2018</b>	102
	<i>Number of Haji by District in Alor Regency, 2018</i>	
4.3.7	<b>Banyaknya Pernikahan Menurut Kecamatan di Kabupaten Alor, 2018</b>	103
	<i>Number of Marriage by District in Alor Regency, 2018</i>	
4.4.1	<b>Jumlah Tindak Pidana Menurut Kecamatan / Kepolisian Sektor di Kabupaten Alor, 2016-2018</b>	104
	<i>Number of Reported Criminal Cases by District Police Office in Alor Regency, 2016 – 2018</i>	

4.4.2	<b>Persentase Penyelesaian Tindak Pidana Menurut Kepolisian Sektor di Kabupaten Alor, 2016-2018</b>	105
	<i>Percentage of Crime Clearance Rate by Sector Police Office in Alor Regency, 2016 – 2018</i>	
4.4.3	<b>Jumlah Tindak Pidana yang Dilaporkan, Diselesaikan, dan Persentase Penyelesaian Tindak Pidana Menurut Kepolisian Sektor di Kabupaten Alor, 2018</b>	106
	<i>Crime Total, Crime Clearate, and Clearance Rate by Sector Police Office in Alor Regency, 2018</i>	
4.4.4	<b>Penghuni Lembaga Masyarakat Menurut Status dalam Lembaga, Jenis Kejahatan dan Jenis Kelamin di Kabupaten Alor, 2018</b>	107
	<i>Occupant of Prison by Status, Type of Delinquency and Sex in Alor Regency, 2018</i>	
4.5.1	<b>Garis Kemiskinan, Jumlah dan Persentase Penduduk Miskin di Kabupaten Alor, 2011-2018</b>	109
	<i>Poverty Line, Number, and Percentage of Poor People in Alor Regency, 2011 - 2018</i>	
4.5.2	<b>Indeks Kedalaman Kemiskinan dan Indeks Keparahan Kemiskinan di Kabupaten Alor, 2011-2018</b>	110
	<i>Poverty Gap Index and Poverty Severity Index in Alor Regency, 2011 - 2018</i>	
4.5.3	<b>Indeks Pembangunan Manusia (IPM) dan Komponen IPM di Kabupaten Alor, 2014-2018</b>	111
	<i>Human Development Index (HDI) and HDI Componen in Alor Regency, 2014 – 2018</i>	
4.6.1	<b>Distribusi Persentase Rumah Tangga Menurut Sumber Air Minum di Kabupaten Alor, 2016-2018</b>	112
	<i>Percentage Distribution of Household Population by Source of Drinking in Alor Regency , 2016-2018</i>	
4.6.2	<b>Distribusi Persentase Rumah Tangga Menurut Jarak Sumber Air (Pompa/Sumur/Mata Air) ke Tempat Penampungan Kotoran/Tinja Terdekat di Kabupaten Alor, 2016-2018</b>	113
	<i>Percentage Distribution of Household Population by Distance Between (Pump/Well/Spring Water) to The Nearest Septic Tank or Other Toilet Discharges in Alor Regency, 2016 – 2018</i>	
4.6.3	<b>Distribusi Persentase Rumah Tangga Menurut Sumber Penerangan di Kabupaten Alor, 2016-2018</b>	114

	<i>Percentage Distribution of Household Population by Lighting Source in Alor Regency, 2016 – 2018</i>	
4.6.4	<b>Distribusi Persentase Rumah Tangga Menurut Penggunaan Fasilitas Tempat Buang Air Besar di Kabupaten Alor, 2016-2018</b>	115
	<i>Percentage Distribution of Household Population by Type of Toilet Facility Used by The Household in Alor Regency, 2016-2018</i>	
4.6.5	<b>Distribusi Persentase Rumah Tangga Menurut Jenis Tempat Buang Air Besar di Kabupaten Alor, 2016-2018</b>	116
	<i>Percentage Distribution of Household Population by Type of Toilet Used by The Household in Alor Regency, 2016 – 2018</i>	
4.6.6	<b>Distribusi Persentase Rumah Tangga Menurut Status Penguasaan Tempat Tinggal di Kabupaten Alor, 2016-2018</b>	117
	<i>Percentage Distribution of Household Population by Tenure of Housing Unit in Alor Regency, 2016 – 2018</i>	
4.6.7	<b>Distribusi Persentase Rumah Tangga Menurut Jenis Lantai Terluas di Kabupaten Alor, 2016-2018</b>	118
	<i>Percentage Distribution of Household Population by Main Material of Dwelling Floor in Alor Regency, 2016 – 2018</i>	
4.6.8	<b>Distribusi Persentase Rumah Tangga Menurut Luas Lantai (m<sup>2</sup>) di Kabupaten Alor, 2016-2018</b>	119
	<i>Percentage Distribution of Household Population by Floor Area (m<sup>2</sup>) in Alor Regency, 2016 – 2018</i>	
4.6.9	<b>Distribusi Persentase Rumah Tangga Menurut Jenis Atap Terluas di Kabupaten Alor, 2016-2018</b>	120
	<i>Percentage Distribution of Household Population by Primary Roof in Alor Regency, 2016 – 2018</i>	
4.6.10	<b>Distribusi Persentase Rumah Tangga Menurut Jenis Dinding Terluas di Kabupaten Alor, 2016-2018</b>	121
	<i>Percentage Distribution of Household Population by Primary Roof in Alor Regency, 2016 - 2018</i>	
4.7.1	<b>Banyaknya Desa Menurut Kecamatan dan Kategori Indeks Pembangunan Desa (IPD) di Kabupaten Alor, 2018</b>	122
	<i>Number of Villages by District and Village Development Index Category in Alor Regency, 2018</i>	
4.7.2	<b>Penyebaran Infrastruktur Kejahteraan Sosial Menurut Kecamatan di Kabupaten Alor, 2018</b>	123

	<i>Number of Reported Criminal Cases by District Police Office in Alor Regency, 2018</i>	
4.7.3	<b>Jumlah Panti dan Klien Menurut Kecamatan di Kabupaten Alor, 2018</b> <i>Number of Social House and Client by District in Alor Regency, 2018</i>	124
4.7.4	<b>Banyaknya Penyandang Masalah Kesejahteraan Sosial (PMKS) Menurut Kecamatan di Kabupaten Alor, 2018</b> <i>Number of People with Social Welfare Problem by District in Alor Regency, 2018</i>	125
5.1.1	<b>Luas Lahan Sawah yang Ditanami Padi Menurut Kecamatan (ha) di Kabupaten Alor, 2014-2018</b> <i>Wetland Area by District (ha) in Alor Regency, 2014 -2018</i>	138
5.1.2	<b>Luas Panen, Produksi, dan Produktivitas Tanaman Pangan di Kabupaten Alor, 2014-2018</b> <i>Harvested Area, Production, and Productivity of Food Crops in Alor Regency, 2014-2018</i>	139
5.1.3	<b>Luas Lahan Sawah yang Ditanami Padi Menurut Kecamatan dan Jenis Pengairan di Kabupaten Alor, 2018</b> <i>Wetland Area by District (ha) in Alor Regency,2018</i>	141
5.1.4	<b>Luas Panen, Produksi, dan Produktivitas Padi Sawah Menurut Kecamatan di Kabupaten Alor, 2018</b> <i>Harvested Area, Production, and Productivity of Dryland Paddy in Alor Regency, 2018</i>	143
5.1.5	<b>Luas Panen, Produksi, dan Produktivitas Padi Ladang Menurut Kecamatan di Kabupaten Alor, 2018</b> <i>Harvested Area, Production, and Productivity of Dryland Paddy in Alor Regency, 2018</i>	144
5.1.6	<b>Luas Panen, Produksi, dan Produktivitas Jagung Menurut Kecamatan di Kabupaten Alor</b> <i>Harvested Area, Production, and Productivity of Maize in Alor Regency, 2018</i>	145
5.1.7	<b>Luas Panen, Produksi, dan Produktivitas Kedelai Menurut Kecamatan di Kabupaten Alor, 2018</b> <i>Harvested Area, Production, and Productivity of Soybeans in Alor Regency, 2018</i>	146
5.1.8	<b>Luas Panen, Produksi, dan Produktivitas Kacang Tanah Menurut Kecamatan di Kabupaten Alor,2018</b>	147

	<i>Harvested Area, Production, and Productivity of Peanuts in Alor Regency, 2018</i>	
5.1.9	<b>Luas Panen, Produksi, dan Produktivitas Kacang Hijau Menurut Kecamatan di Kabupaten Alor, 2018</b>	148
	<i>Harvested Area, Production, and Productivity of Green Peas in Alor Regency 2018</i>	
5.1.10	<b>Luas Panen, Produksi, dan Produktivitas Ubi Kayu Menurut Kecamatan di Kabupaten Alor, 2018</b>	149
	<i>Harvested Area, Production, and Productivity of Cassava in Alor Regency 2018</i>	
5.1.11	<b>Luas Panen, Produksi, dan Produktivitas Ubi Jalar Menurut Kecamatan di Kabupaten Alor, 2018</b>	150
	<i>Harvested Area, Production, and Productivity of Sweet Potatoes in Alor Regency, 2018</i>	
5.2.1	<b>Luas Panen Tanaman Sayuran Menurut Kecamatan dan Jenis Tanaman di Kabupaten Alor (ha), 2018</b>	151
	<i>Harvested Area of Vegetables by District and Kind of Plant in Alor Regency (ha), 2018</i>	
5.2.2	<b>Produksi Tanaman Sayuran Menurut Kecamatan dan Jenis Tanaman di Kabupaten Alor (ha), 2018</b>	153
	<i>Production of Vegetables by District and Kind of Plant in Alor Regency (ha), 2018</i>	
5.2.3	<b>Luas panen Tanaman Sayuran dan Buah-Buahan Semusim Menurut Jenis Tanaman di Kabupaten Alor (ha), 2018</b>	155
	<i>Harvested Area of Seasonal Vegetables and Fruits by Kind of Plant in Alor Regency (ton), 2018</i>	
5.2.4	<b>Produksi Tanaman Sayuran dan Buah-Buahan Semusim Menurut Jenis Tanaman di Kabupaten Alor (ton), 2018</b>	157
	<i>Harvested Area of Seasonal Vegetables and Fruits by Kind of Plant in Alor Regency (ton), 2018</i>	
5.2.5	<b>Produksi Buah-Buahan Menurut Kecamatan dan Jenis Tanaman di Kabupaten Alor (ton), 2018</b>	159
	<i>Fruits Production by District and Kind of Plant in Alor Regency (ton), 2018</i>	
5.2.6	<b>Produksi Buah-Buahan dan Sayuran Tahunan Menurut Jenis Tanaman di Kabupaten Alor (ton), 2018</b>	161
	<i>Production of Annual Fruits and Vegetables by Kind of Plant in Alor Regency (ton), 2018</i>	

	Halaman/ <i>Page</i>
5.2.7	<b>Luas Panen Tanaman Biofarmaka Menurut Kecamatan dan Jenis Tanaman di Kabupaten Alor (m<sup>2</sup>), 2018</b> 163
	<i>Harvested Area of Medical Plants by District and Kind of Plant in Alor Regency (m<sup>2</sup>), 2018</i>
5.2.8	<b>Produksi Tanaman Biofarmaka Menurut Kecamatan dan Jenis Tanaman di Kabupaten Alor (kg), 2018</b> 164
	<i>Production of Medical Plants by District and Kind of Plant in Alor Regency (kg), 2018</i>
5.2.9	<b>Luas Panen Tanaman Biofarmaka Menurut Jenis Tanaman di Kabupaten Alor (m<sup>2</sup>), 2018</b> 165
	<i>Harvested Area of Medical Plants by Kind of Plant in Alor Regency (m<sup>2</sup>), 2018</i>
5.2.10	<b>Produksi Biofarmaka Menurut Jenis Tanaman di Kabupaten Alor (kg), 2018</b> 166
	<i>Production of Medical Plants by Kind of Plant in Alor Regency (kg), 2018</i>
5.3.1	<b>Luas Areal Tanaman Perkebunan Rakyat Menurut Jenis Tanaman di Kabupaten Alor (ha), 2018</b> 167
	<i>Planted Area of Smallholders Estates by Type of Crops in Alor Regency (ha), 2018</i>
5.3.2.	<b>Produksi Tanaman Perkebunan Rakyat Menurut Jenis Tanaman di Kabupaten Alor (ton), 2018</b> 168
	<i>Production of Smallholders Estates by Type of Crops in Alor Regency (ton), 2018</i>
5.3.3	<b>Luas Tanaman Perkebunan Menurut Kecamatan dan Jenis Tanaman di Kabupaten Alor (ha), 2018</b> 171
	<i>Planted Area of Estate Crops by District and Type of Crops in Alor Regency (ha), 2018</i>
5.4.1	<b>Luas Kawasan Hutan Menurut Jenis Hutan di Kabupaten Alor (ha), 2018</b> 174
	<i>Extent of Forest Area by Kind of Forest in Alor Regency (ha), 2018</i>
5.4.2	<b>Luas Hutan menurut Jenis Hutan dan Kecamatan, 2018</b> 175
	<i>Area Forestry by Kind of Wood and District, 2018</i>
5.4.3	<b>Populasi Cendana dan Luas Areal menurut Kecamatan, 2017</b> 177
	<i>Production and Area of Cendana Wood Detailed by District, 2017</i>

5.4.4	<b>Luas dan Penyebaran Lahan Kritis sampai dengan Tahun 2018 Menurut Kecamatan di Kabupaten Alor (ha), 2018</b>	178
	<i>Extent and Distribution of Critical Land Up to 2018 in Alor Regency (ha), 2018</i>	
5.5.1	<b>Populasi Ternak Menurut Jenis Ternak (ekor) di Kabupaten Alor, 2018</b>	179
	<i>Livestock Population by Kind of Kind of Livestock (heads) in Alor Regency, 2018</i>	
5.5.2	<b>Populasi Ternak Besar menurut Kecamatan dan Jenis Ternak Besar (ekor) di Kabupaten Alor,2018</b>	180
	<i>Large Livestock Population by Districk and Kind of Large Livestock (heads) in Alor Regency, 2018</i>	
5.5.3	<b>Populasi Ternak Kecil menurut Kecamatan dan Jenis Ternak Kecil (ekor)di Kabupaten Alor, 2018</b>	181
	<i>Small Livestock Population by Districk and Kind of Small Livestock (heads) in Alor Regency, 2018</i>	
5.5.4	<b>Populasi Unggas Menurut Kecamatan dan Jenis Unggas (ekor) di Kabupaten Alor, 2018</b>	182
	<i>Poultry Population by Districk and Kind of Poultry (heads) in Alor Regency, 2018</i>	
5.5.5	<b>Jumlah Ternak Besar yang Dipotong di Rumah Potong Hewan (RPH) Menurut Kecamatan dan Jenis Ternak Besar (ekor) di Kabupaten Alor, 2018</b>	183
	<i>Large Livestock Slaughtered at Slaughteing House (Abattoir) by Districk and Kind of Large Livestock(heads) in Alor Regency, 2018</i>	
5.5.6	<b>Jumlah Ternak Kecil yang Dipotong di Rumah Potong Hewan (RPH) Menurut Kecamatan dan Jenis Ternak Kecil (ekor) di Kabupaten Alor, 2018</b>	184
	<i>Small Livestock Slaughtered at Slaughteing House (Abattoir) by Districk and Kind of Small Livestock (heads) in Alor Regency, 2018</i>	
5.5.7	<b>Produksi Daging Ternak Besar Menurut Kecamatan dan Jenis Ternak Besar (ton) di Kabupaten Alor, 2018</b>	185
	<i>Meat Production by Districk and Kind of Large Livestock (ton) in Alor Regency, 2018</i>	
5.5.8	<b>Produksi Daging Ternak Kecil Menurut Kecamatan dan Jenis Ternak Kecil (ton) di Kabupaten Alor, 2018</b>	186



	<i>Meat Production by Districk and Kind of Small Livestock (ton) in Alor Regency, 2018</i>	
5.5.9	<b>Produksi Daging Unggas Menurut Kecamatan dan Jenis Unggas (ton) di Kabupaten Alor, 2018</b>	187
	<i>Meat Production by Districk and Kind of Poultry (ton) in Alor Regency, 2018</i>	
5.5.10	<b>Produksi Telur Unggas Menurut Kecamatan dan Jenis Unggas (ton) di Kabupaten Alor, 2018</b>	188
	<i>Production of Poultry Eggs by Districk and Kind of Poultry (ton) in Alor Regency, 2018</i>	
5.6.1	<b>Produksi Perikanan Tangkap Menurut Kecamatan dan Jenis Penangkapan (ton) di Kabupaten Alor,2018</b>	189
	<i>Production of Fish Capture by District and Type of Captures (ton), 2018</i>	
5.6.2	<b>Jumlah Perahu/Kapal Menurut Kecamatan dan Jenis Perahu/Kapal di Kabupaten Alor, 2018</b>	190
	<i>Number of Fishing Boats by District and Type of Boat in Alor Regency, 2018</i>	
5.6.3	<b>Jumlah Rumah Tangga Perikanan Budidaya Menurut Kecamatan dan Jenis Budidaya di Kabupaten Alor, 2018</b>	192
	<i>Number of Aquaculture Households by District and Type of Culture, 2018</i>	
5.6.4	<b>Produksi Perikanan Budidaya Menurut Kecamatan dan Jenis Budidaya (ton) di Kabupaten Alor, 2018</b>	195
	<i>Production of Aquaculture by District and Type of Culture (ton), 2018</i>	
5.6.5	<b>Luas Area Usaha Budidaya Perikanan Menurut Kecamatan dan Jenis Budidaya (ha) di Kabupaten Alor, 2018</b>	198
	<i>Aquaculture Areas by District and Type of Culture (ha), 2018</i>	
5.6.6	<b>Produksi Perikanan Menurut Subsektor (ton) di Kabupaten Alor, 2018</b>	201
	<i>Fish Production by Subsector (ton) in Alor Regency, 2018</i>	
5.6.7	<b>Jumlah Rumah Tangga Usaha Perikanan Laut Menurut Kecamatan dan Kategori Usaha di Kabupaten Alor, 2018</b>	202
	<i>Number of Marine Fisheries Household by District and Catagories in Alor Regency, 2018</i>	

5.6.8	<b>Jumlah Alat Penangkap Ikan Usaha Perikanan Menurut Kecamatan dan Jenis Alat Penangkap Ikan di Kabupaten Alor, 2018</b>	204
	<i>Number of Marine Fishing Gear by District and Type of Gear in Alor Regency, 2018</i>	
5.6.9	<b>Produksi Perikanan Laut Menurut Kecamatan dan Jenis Ikan di Kabupaten Alor, 2018</b>	206
	<i>Sea Fisheries Production by District and Kind of Fish in Alor Regency 2018</i>	
5.6.10	<b>Produksi Rumput Laut Menurut Kecamatan di Kabupaten Alor, 2018</b>	211
	<i>Seaweed Production by District in Alor Regency, 2018</i>	
6.1.1	<b>Jumlah Perusahaan dan Tenaga Kerja Menurut Klasifikasi Industri di Kabupaten Alor, 2018</b>	218
	<i>Number of Establishments and Employees by Industrial Classification in Alor Regency, 2018</i>	
6.2.1	<b>Daya Terpasang (KW) dan Listrik Terjual (KWh) PT PLN (Persero) pada Cabang/Ranting PLN di Kabupaten Alor, 2014-2018</b>	219
	<i>Installed Capacity (KW) and Electricity Sold (KWh) Electricity of State Electricity Company at Branch Level in Alor Regency, 2014-2018</i>	
6.2.2	<b>Jumlah Pelanggan Listrik Menurut Kecamatan di Kabupaten Alor, 2014-2018</b>	220
	<i>Number of Registered Electricity Costumer by District in Alor Regency, 2014-2018</i>	
6.2.3	<b>Kapasitas Produksi Potensial (liter per detik), Volume Air yang Disalurkan (M<sup>3</sup>), dan Jumlah Pelanggan Air Minum PDAM Menurut Kecamatan di Kabupaten Alor, 2018</b>	221
	<i>Potential Capacity Production (litre per second), Volume of Water Distributed (M<sup>3</sup>), and Number of Registered Water Costumer of Water Supply Establishment by District in Alor Regency, 2018</i>	
6.2.4	<b>Jumlah Pelanggan Air Minum dan Volume Air Minum yang Disalurkan (M<sup>3</sup>) PDAM Menurut Jenis Konsumen di Kabupaten Alor, 2018</b>	222

	<i>Number of Registered Water Costumer and Volume of Water Distributed by Kind of Coustomer (M<sup>3</sup>) in Alor Regency, 2018</i>	
7.1	<b>Banyaknya Pedagang Menurut Kecamatan di Kabupaten Alor, 2018</b>	227
	<i>Number of Trader by District in Alor Regency, 2018</i>	
7.2	<b>Banyaknya Sarana Perdagangan Menurut Kecamatan dan Jenisnya di Kabupaten Alor, 2018</b>	228
	<i>Number of Trade by District and Kind of Medium Trade in Alor Regency, 2018</i>	
8.1.1	<b>Jumlah Akomodasi, Kamar, dan Tempat Tidur yang Tersedia Pada Hotel Bintang Menurut Kecamatan di Kabupaten Alor, 2017-2018</b>	234
	<i>Number of Accommodations, Rooms, and Beds Available in Classified Hotel by District in Alor Regency, 2017-2018</i>	
8.1.2	<b>Jumlah Akomodasi, Kamar, dan Tempat Tidur yang Tersedia Pada Hotel Nonbintang Menurut Kecamatan di Kabupaten Alor, 2017-2018</b>	235
	<i>Number of Accommodations, Rooms, and Beds Available in Non-Classified Hotel by District in Alor Regency, 2017-2018</i>	
8.2.1	<b>Jumlah Wisatawan Mancanegara dan Domestik di Kabupaten Alor, 2014-2018</b>	236
	<i>Number of International and Domestic Visitors in Alor Regency, 2014-2018</i>	
8.2.2	<b>Jumlah Daya Tarik Wisata Menurut Kecamatan dan Tema Wisata di Kabupaten Alor, 2018</b>	237
	<i>Number of Tourist Attractions by District in Alor Regency, 2018</i>	
9.1.1	<b>Panjang Jalan Menurut Tingkat Kewenangan Pemerintahan di Kabupaten Alor, 2014-2018</b>	244
	<i>Length of Roads by Level of Government Authority in Alor Regency, 2014-2018</i>	
9.1.2	<b>Panjang Jalan Menurut Jenis Permukaan di Kabupaten Alor, 2014-2018</b>	245
	<i>Length of Roads by Type of Road Surface in Alor Regency 2014 – 2018</i>	
9.1.3	<b>Panjang Jalan Menurut Kondisi Jalan di Kabupaten Alor, 2014-2018</b>	246
	<i>Length of Roads by Road Condition in Alor Regency, 2014-2018</i>	

9.1.4	<b>Banyaknya Kendaraan Bermotor Menurut Jenis Kendaraan di Kabupaten Alor, 2018</b>	247
	<i>Number of Motor Vehicles by Type of Vehicles in Alor Regency 2018</i>	
9.1.5	<b>Banyaknya Kecelakaan Lalu Lintas Dirinci Banyaknya Korban dan Nilai Kerugian, 2014-2018</b>	248
	<i>Number of Traffic Accident Detailed by People and Financial Loss, 2014-2018</i>	
9.1.6	<b>Banyaknya Pelanggaran Lalu Lintas Dirinci per Bulan, 2018</b>	249
	<i>Number of Traffic Violations Detailed per Month, 2018</i>	
9.1.7	<b>Jumlah Surat Izin Mengemudi (SIM) yang Dikeluarkan menurut Jenisnya di Kabupaten Alor, 2014-2018</b>	250
	<i>Number of Driving Licenses Issued by Type in Alor Regency 2014 - 2018</i>	
9.1.8	<b>Banyaknya Kunjungan Kapal Laut di Pelabuhan Kalabahi Dirinci per Bulan, 2018</b>	251
	<i>Number of Ship Visits in Kalabahi Port Detailed per Month, 2018</i>	
9.1.9	<b>Arus Penumpang Kapal Laut di Pelabuhan Kalabahi Dirinci per Bulan, 2017-2018</b>	252
	<i>Number of Ship Passengers in Kalabahi Port Detailed per Month, 2017 – 2018</i>	
9.1.10	<b>Volume Bongkar - Muat Barang dan Hewan di Pelabuhan Kalabahi Dirinci per Bulan, 2018</b>	253
	<i>Volume of Loaded - Unloaded Cargo and Cattle in Kalabahi Port Detailed per Month, 2018</i>	
9.1.11	<b>Banyaknya Pesawat dan Penumpang yang Datang dan Berangkat Lewat Bandar Udara Mali Dirinci tiap Bulan, 2018</b>	254
	<i>Number of Incoming Passengers and Planes that Arrived and Departed Through the Mali Airport Detailed per Month, 2018</i>	
9.1.12	<b>Volume Bongkar - Muat Bagasi dan Barang Melalui Bandar Udara Mali Dirinci per Bulan, 2018</b>	255
	<i>Volume of Loaded – Unloaded Baggage and Cargo Through Mali Airport Detailed per Month, 2018</i>	
9.2.1	<b>Jumlah Kantor Pos Menurut Kecamatan di Kabupaten Alor, 2018</b>	256
	<i>Number of Post Office by District in Alor Regency, 2018</i>	

9.2.2	<b>Jumlah Pelanggan Telepon Menurut Kecamatan di Kabupaten Alor, 2014-2018</b>	257
	<i>Number of Telephone Customers by District in Alor Regency, 2014-2018</i>	
9.2.3	<b>Persentase Anggota Rumah Tangga Berusia 5 Tahun ke Atas menurut Karakteristik dan Penggunaan Teknologi Informasi selama Tiga Bulan Terakhir, 2018</b>	258
	<i>Percentage of Household members aged over 5 years by characteristics and used of information technology, 2018</i>	
10.1.1	<b>Realisasi Pendapatan Pemerintah Kabupaten Alor Menurut Jenis Pendapatan (Ribu Rupiah), 2016-2018</b>	264
	<i>Actual Revenues of Government of Alor Regency by Source of Revenues (Thousand Rupiahs), 2016 – 2018</i>	
10.1.2	<b>Realisasi Belanja Pemerintah Kabupaten Alor Menurut Jenis Belanja (Ribu Rupiah), 2016-2018</b>	265
	<i>Actual Expenditures of Government of Alor Regency by Kind of Expenditure (Thousand Rupiahs), 2016-2018</i>	
10.2.1	<b>Banyaknya Kantor Bank Umum di Kabupaten Alor, 2015-2018</b>	266
	<i>Number of Commercial Bank Offices, 2015 – 2018</i>	
10.2.2	<b>Banyaknya Kantor Bank Umum Menurut Kecamatan di Kabupaten Alor, 2018</b>	267
	<i>Number of Bank Offices by District in Alor Regency, 2018</i>	
10.2.3	<b>Jumlah Rekening Aktif Pada bank-bank Penyelenggara Menurut Kecamatan dan Jenis Simpanan di Kabupaten Alor, 2018</b>	268
	<i>Number of Accounts in Banks by District and Type of Saving Deposits in Alor Regency, 2018</i>	
10.2.4	<b>Jumlah Dana Simpanan Pada Bank-bank Penyelenggara Menurut Kecamatan dan Jenis Simpanan di Kabupaten Alor, 2018</b>	269
	<i>Number of Outstanding Funds of Banks by District and Type of Saving Deposits in Alor Regency, 2018</i>	
10.2.5	<b>Perkembangan Dana Perbankan Menurut Jenisnya di Kabupaten Alor (miliar rupiah), 2015-2018</b>	270
	<i>Banks Funds Development by Type of Fund (billion rupiahs) of Insurance Companies in Alor Regency, 2015-2018</i>	
10.3.1	<b>Banyaknya Koperasi Menurut Kecamatan dan Jenis Koperasi di Kabupaten Alor, 2018</b>	271

	<i>Number of Cooperation by District and Kind of Cooperation in Alor Regency, 2018</i>	
10.3.2	<b>Banyaknya Anggota KUD dan Koperasi Lainnya menurut Status Dirinci tiap Kecamatan, 2018</b>	272
	<i>Number of Member Village Unit Cooperative and Other Cooperative By Status Detailed by District, 2018</i>	
10.3.3	<b>Banyaknya KUD dan Koperasi Lainnya menurut Status Dirinci tiap Kecamatan, 2018</b>	273
	<i>Number of Village Unit Cooperative and Other Cooperative by Status Detailed by District, 2018</i>	
10.3.4	<b>Jumlah Koperasi Aktif Menurut Kecamatan di Kabupaten Alor, 2015-2018</b>	274
	<i>Number of Active Cooperatives by District in Alor Regency, 2015-2018</i>	
10.3.5	<b>Volume Usaha Koperasi Menurut Kecamatan di Kabupaten Alor (juta rupiah), 2015-2018</b>	275
	<i>Asset Scale of Cooperatives by District in Alor Regency (million rupiahs), 2015-2018</i>	
10.3.6	<b>Sisa Hasil Usaha (SHU) Koperasi Menurut Kecamatan di Kabupaten Alor (juta rupiah), 2015-2018</b>	276
	<i>Net Profit of Cooperatives by District in Alor Regency (million rupiahs), 2015-2018</i>	
10.4.1	<b>Rata-rata Harga Eceran Sembilan bahan Pokok dan Bahan Strategis Lainnya di Kota Kalabahi Dirinci per Bulan, 2018</b>	277
	<i>Average Retail Price of 9 Essential Commodities and Others Strategies Commodities at Regional Capital Cities in Kalabahi by Month, 2018</i>	
10.4.2	<b>Rata-rata Harga Bahan Bangunan/Konstruksi di Kota Kalabahi Dirinci per Triwulan, 2018</b>	279
	<i>Average Price of Building Materials/Construction at Regional Capital Cities in Kalabahi by Month, 2018</i>	
11.1	<b>Rata-rata Pengeluaran per Kapita Sebulan Menurut Kelompok Barang dan Golongan Pengeluaran per Kapita Sebulan di Kabupaten Alor, 2018</b>	287
	<i>Monthly Average Expenditure per Capita by Commodity Group and Class of Monthly Expenditure per Capita in Alor Regency, 2018</i>	

11.2	<b>Rata-rata Pengeluaran per Kapita Sebulan Menurut Kelompok Barang di Kabupaten Alor (rupiah), 2016 – 2018</b>	289
	Monthly Average Expenditure per Capita by Commodity Group in Alor Regency (rupiahs), 2016 – 2018	
11.3	<b>Persentase Pengeluaran Rumah Tangga dan Penduduk Menurut Golongan Pengeluaran di Kabupaten Alor (rupiah), 2016 - 2017</b>	290
	<i>Percentage of Households and Population by Monthly per Capita Expenditure in Alor Regency (rupiahs), 2016 – 2017</i>	
12.1	<b>Produk Domestik Regional Bruto Atas Dasar Harga Berlaku (ADHB) Menurut Lapangan Usaha di Kabupaten Alor ( miliar rupiah ), 2016-2018</b>	295
	<i>Gross Regional Domestic Product ( GRDP ) at Curent Market Prices by Industry in Alor ( billion rupiah ) , 2016 - 2018</i>	
12.2	<b>Produk Domestik Regional Bruto Atas Dasar Harga Konstan (ADHK) 2010 Menurut Lapangan Usaha di Kabupaten Alor ( miliar rupiah ), 2016-2018</b>	297
	<i>Gross Regional Domestic Product ( GRDP ) at Constant Market Prices by Industry in Alor Regency ( billion rupiah ) , 2016 - 2018</i>	
12.3	<b>Distribusi Produk Domestik Regional Bruto Atas Dasar Harga Berlaku (ADHB) Menurut Lapangan Usaha di Kabupaten Alor (persen), 2016-2018</b>	299
	<i>Percentage Distribution of Gross Regional Domestic Product (GDRP) at Curent Market Prices by Industry in Alor Regency (percent), 2016-2018</i>	
12.4	<b>Laju Pertumbuhan Produk Domestik Regional Bruto Atas Dasar Harga Konstan (ADHK) 2010 Menurut Lapangan Usaha di Kabupaten Alor (persen), 2016-2018</b>	301
	<i>Grow Rate of Gross Regional Domestic Product (GDRP) at 2010 Constant Market Prices by Industry in Alor Regency (percent), 2016-2018</i>	
13.1	<b>Jumlah Penduduk Provinsi Nusa Tenggara Timur menurut Kabupaten/kota, 2014-2018</b>	307

	<i>Number of population of East Nusa Tenggara Province by Regency/municipality, 2014-2018</i>	
13.2	<b>Laju Pertumbuhan Produk Domestik Regional Bruto Atas Dasar Harga Konstan 2010 Menurut Kabupaten/Kota di Provinsi Nusa Tenggara Timur, 2015-2018</b>	308
	<i>Growth Rate of Gross Regional Domestic Product at 2010 Constant Market Prices by Regency/City in Nusa Tenggara Timur Province</i>	
13.3	<b>Jumlah Penduduk Miskin Menurut Kabupaten/Kota di Provinsi Nusa Tenggara Timur, 2014-2018</b>	309
	<i>Number of Poor People by Regency/City in Nusa Tenggara Timur Province , 2014 - 2018</i>	

<https://alorkab.bps.go.id>



# PENJELASAN UMUM

## EXPLANATORY NOTES

Tanda-tanda, satuan-satuan dan lain-lainnya yang digunakan dalam publikasi ini adalah sebagai berikut/ *Symbol, measurement units and other acronyms which are used in this publication are as follows:*

### 1. TANDA-TANDA/ SYMBOOLS

- ... : Untuk data yang tidak tersedia/ *Data not available*
- : Tidak ada atau nol/ *Null or Zero*
- 0 : Data dapat diabaikan/ *Data negligible*
- , : Tanda desimal/ *Decimal point*
- NA : Data tidak dapat ditampilkan/ *Not Aplicable*
- \*) : Untuk angka sementara/ *Preliminary*
- \*\* ) : Untuk angka sangat sementara/ *Preliminary*
- \*\*\* ) : Untuk angka sangat-sangat sementara/ *Advandce*
- r) : Untuk angka diperbaiki/ *Revised figures*
- e) : Untuk angka perkiraan/ *Estimated figures*

### 2. SATUAN/ UNITS

- ✓ Batang (sabun cuci)/ *Briquette for soap* : 400 gr
- ✓ Botol/ *Bottle* : 700 cc
- ✓ Kilometer/ *Kilometers (km)* : 1000 meter
- ✓ Lusin/ *Dozen* : 12 buah
- ✓ Ton/ *Metric ton* : 1000 kg
- ✓ Zak/sack : 40 kg
- ✓ Kw (Kwintal)/*Quintal (ql)* : 100 kg
- ✓ Liter/ *litre* : 1000 cc
- ✓ Liter (beras)/ *litre for rice* : 0,80 kg
- ✓ Buah, bungkus, butir, helai, kg, meter/unit, pach, number, piece, kg, m.

### 3. **SINGKATAN/ GLOSSARY**

APBD	:	Anggaran Pendapatan dan Belanja Daerah
BPMPD	:	Badan Pemberdayaan Masyarakat dan Pemerintahan Desa
BPPKBKS	:	Badan Pemberdayaan Perempuan Keluarga Berencana dan Keluarga Sejahtera
BKD	:	Badan Kepegawaian Daerah
BPS	:	Badan Pusat Statistik
IKKR	:	Industri Kecil dan Kerajinan Rumah Tangga
IHPB	:	Indeks Harga Perdagangan Besar
IHK	:	Indeks Harga Konsumen
JAMSOSTEK	:	Jaminan Sosial Tenaga Kerja
KLUI	:	Klasifikasi Lapangan Usaha Indonesia
KBLI	:	Klasifikasi Baku Lapangan Usaha Indonesia
KUD	:	Koperasi Unit Desa
NTP	:	Nilai Tukar Petani
PDAM	:	Perusahaan Daerah Air Minum
PNS	:	Pegawai Negeri Sipil
PUSKESMAS	:	Pusat Kesehatan Masyarakat
RPH	:	Rumah Potong Hewan
SAKERNAS	:	Survei Angkatan Kerja Nasional
SE	:	Sensus Ekonomi
SP	:	Sensus Penduduk
ST	:	Sensus Pertanian
SUPAS	:	Survei Penduduk Antar Sensus
SUSENAS	:	Survei Sosial Ekonomi Nasional
TPAK	:	Tingkat Partisipasi Angkatan Kerja

<https://alorkab.bps.go.id>

# Bab

# 1

## Geografi dan Iklim

*Geography and Climate*

Jarak terjauh  
Ibukota kecamatan  
di Alor  
dari Kalabahi



Jarak darat terjauh

Kalabahi-Maritaing 84 km

Kalabahi

Maritaing

Purnama



Jarak laut terjauh

Kalabahi-Peitoko 97 km



## Penjelasan Teknis

## Technical Notes

1. Kabupaten Alor merupakan salah satu kabupaten di Propinsi Nusa Tenggara Timur yang terletak di bagian timur laut. Kabupaten Alor terdiri dari tiga pulau besar dan enam pulau kecil yang saat ini ada penghuninya.
 

*The Regency of Alor is part of the Province of East Nusa Tenggara which located in north east of the province. The Regency of Alor consists of three main islands and six isles dwelt.*
2. Secara astronomis, Kabupaten Alor terletak antara:
  - Timur : 125° - 48° BT
  - Barat : 123° - 48° BT
  - Utara : 8° - 6° LS
  - Selatan : 8° - 36° LS

*Astronomically, the Regency of Alor is located between:*

  - East : 125° - 48° East Longitude
  - West : 123° - 48° East Longitude
  - North : 8° - 6° South Latitude
  - South : 8° - 36° South Latitude
3. Berdasarkan wilayahnya, batas-batas Kabupaten Alor adalah:
  - Timur : Pulau-pulau di Maluku.
  - Barat : Selat Lomblen Lembata
  - Utara : Laut Flores
  - Selatan : Selat Ombay dan Timor Leste

*Base on its territory, the border of the Regency of Alor are:*

  - East : Island of Maluku Province
  - West : Lomblen Strait of Lembata
  - North : Sea of Flores
  - South : Ombay Strait and Timor Leste
4. Alor yang memiliki luas 2.928,88 Km<sup>2</sup> terdiri dari 17 Kecamatan. Secara geografis, kondisi daerah ini merupakan daerah pegunungan tinggi yang dikelilingi oleh lembah-
 

*Alor with 2.928,88 Km<sup>2</sup> of total area is consist of 17 district. Geographically, the condition of the area are represented with high mountain encircled by dales and creavasses. 63,94% of area in Alor is the area of inclination*

lembah dan jurang-jurang. *more than 40°.*  
63,95% wilayah di Kabupaten Alor merupakan daerah dengan kemiringan lebih dari 40°.

5. Iklim yang tidak menentu di Kabupaten Alor merupakan masalah yang cukup klasik. Dalam setahun musim penghujan relatif lebih pendek/panjang dari pada musim kemarau. *Uncertain climate in Alor is a classic problem. The rain season relatively shorten than the dry season in one year.*

<https://alorkab.bps.go.id>

## Ulasan

## Notes

Pada tahun 2018 temperatur udara terendah adalah yang terjadi pada bulan Agustus sedangkan temperatur tertinggi adalah 33,2°C pada bulan November Curah hujan tertinggi adalah mm pada bulan , lebih tinggi/rendah dari tahun sebelumnya. Semua ukuran adalah untuk kota Kalabahi, ibukota Kabupaten Alor, yang dapat dijadikan gambaran umum untuk Kabupaten Alor.

*In 2018 the lowest temperature is 21,4°C which is happen in August and the highest is 33,2°C in November. The highest rainfall rate is 253,7 mm in January, higher than last year. All measurement is for Kalabahi, the capital of Alor, which can represent the general condition of Alor.*

<https://alorkab.bps.go.id>



Tabel 1.1 **Luas Wilayah Kabupaten Alor menurut Kecamatan, 2018**  
 Table Area of Alor Detailed by District, 2018

Kecamatan <i>District</i>	Luas Wilayah / Area		
	Km <sup>2</sup>	Hektar <i>Hectare</i>	Persentase <i>Percentage</i>
( 1 )	( 2 )	( 3 )	( 4 )
01. Pantar	119,82	11 982	4,09
02. Pantar Barat	58,71	5 871	2,00
03. Pantar Timur	141,44	14 144	4,83
04. Pantar Tengah	306,02	30 602	10,45
05. Pantar Barat Laut	150,13	15 013	5,13
06. Alor Barat Daya	447,97	44 797	15,29
07. Mataru	102,78	10 278	3,51
08. Alor Selatan	192,97	19 297	6,59
09. Alor Timur	562,76	56 276	19,21
10. Alor Timur Laut	208,49	20 849	7,12
11. Pureman	147,88	14 788	5,05
12. Teluk Mutiara	80,18	8 018	2,74
13. Kabola	73,01	7 301	2,49
14. Alor Barat Laut	107,96	10 796	3,69
15. Alor Tengah Utara	125,14	12 514	4,27
16. Lembur	75,79	7 579	2,59
17. Pulau Pura	27,83	2 783	0,95
<b>ALOR</b>	<b>2 928,88</b>	<b>292 888</b>	<b>100,00</b>

Sumber: Kantor Pertanahan Kabupaten Alor  
 Source: Geographical Office of Alor

Tabel 1.2  
**Banyaknya Pulau yang Dihuni menurut Nama, Jumlah Kecamatan dan Desa/Kelurahan, serta Luas, 2018**  
*The Number of Island that Dwelt According to Name, Number of District and Village and also the Total Area, 2018*

(1)	Pulau Island (2)	Banyaknya Number of		Luas Area (Hectare) (5)
		Kecamatan District (3)	Desa / Kel. Village (4)	
<b>A Besar / Big</b>				
1.	Alor	11	120	193 232
2.	Pantar	5	43	85 880
3.	Pura	1	6	2 816
<b>B Kecil / Small</b>				
1.	Ternate	-	2	416
2.	Buaya	-	1	224
3.	Nuha Kupa	-	-	32
4.	Tereweng	-	1	384
5.	Kura	-	1	24
6.	Kangge	-	1	1 584

Sumber: Kantor Pertanahan Kabupaten Alor  
 Source: Geographical Office of Alor

Tabel  
 1.3 **Banyaknya Pulau yang Tidak Dihuni menurut Nama, Letak, dan Luas, 2018**  
*Number of Island that Not Dwelt According to Name, Place and the Area, 2018*

	Pulau <i>Island</i>	Letak <i>Place</i>		Luas <i>Area</i> (Hectare)
		Kecamatan <i>District</i>	Desa / Kel. <i>Village</i>	
	(1)	(2)	(3)	(4)
01	Kambing	Pantar Barat	Kayang	224,0
02	Rusa	Pantar Barat	Kayang	1 024,0
03	Batang	Pantar Barat	Baraler	288,25
04	Lapang	Pantar Barat	Baraler	256,0
05	Sika	Kabola	Kabola	80,0
06	Kapas	Teluk Mutiara	Welai Timur	0,15

Sumber: Kantor Pertanahan Kabupaten Alor  
 Source: *Geographical Office of Alor*

Tabel  
 1.4 **Keadaan Tanah menurut Kemiringan dan Persentase Terhadap Luas Wilayah, 2018**  
*Geographical Condition According to Inclination and the Inclination Percentage, 2018*

	Kemiringan <i>Inclination</i>	Luas Kemiringan <i>Inclination Area</i> (Km <sup>2</sup> )	Persentase <i>Percentage</i> (%)
(1)	(2)	(3)	(4)
01	00 <sup>0</sup> – 02 <sup>0</sup>	103,24	3,52
02	02 <sup>0</sup> – 15 <sup>0</sup>	255,18	8,71
03	15 <sup>0</sup> – 40 <sup>0</sup>	697,59	23,82
04	40 <sup>0</sup> +	1 872,87	63,95
	ALOR	2 928,88	100,00

Sumber: Kantor Pertanahan Kabupaten Alor  
*Source: Geographical Office of Alor*

Tabel 1.5 **Jarak Kota Kalabahi dengan Ibukota Kecamatan di Kabupaten Alor, 2018**  
 Table *The Distance from Kalabahi to the Capital of District in Alor, 2018*

	Kalabahi – Ibukota Kecamatan <i>Kalabahi – Capital of District</i>	Kecamatan <i>District</i>	Jarak <i>Distance (Km)</i>	
			Darat <i>Land</i>	Laut <i>Sea</i>
	( 1 )	( 2 )	( 3 )	( 4 )
01	Kalabahi – Kabir	Pantar	-	46,0
02	Kalabahi – Baranusa	Pantar Barat	-	64,0
03	Kalabahi – Bakalang	Pantar Timur	-	26,0
04	Kalabahi – Marica	Pantar Barat Laut	-	72,0
05	Kalabahi – Maliang	Pantar Tengah	6,0	64,0
06	Kalabahi – Moru	Alor Barat Daya	18,0	-
07	Kalabahi – Kalunan	Mataru	-	74,0
08	Kalabahi – Apui	Alor Selatan	31,0	-
09	Kalabahi – Maritaing	Alor Timur	84,0	-
10	Kalabahi – Bukapiting	Alor Timur Laut	29,0	-
11	Kalabahi – Peitoko	Pureman	-	97,0
12	Kalabahi – Wolibang	Kabola	13,0	-
13	Kalabahi – Kokar	Alor Barat Laut	32,0	-
14	Kalabahi – Alim Mebung	Alor Tengah Utara	5,5	-
15	Kalabahi – Alemba	Lembur	26,0	-
16	Kalabahi – Bolamelang	Pulau Pura	-	19,0

Sumber: Kantor Pertanahan Kabupaten Alor  
 Source: *Geographical Office of Alor*

**Tabel****1.6****Suhu Udara (°C) Maksimum, Minimum, dan Rata-rata Menurut Bulan di Kabupaten Alor, 2018****Table***Maximum, Minimum, and Average of Temperature (°C) by Month in Alor Regency, 2018*

	Bulan Month	Suhu Udara (°C) Temperature		
		Maximum Maximum	Minimum Minimum	Rata-rata Average
	( 1 )	( 2 )	( 3 )	( 4 )
01.	Januari / <i>January</i>	31,4	24,4	27,4
02.	Februari / <i>February</i>	31,6	24,3	27,5
03.	Maret / <i>March</i>	31,9	24,2	27,6
04.	April / <i>April</i>	32,3	23,0	27,6
05.	Mei / <i>May</i>	32,2	22,8	27,6
06.	Juni / <i>June</i>	31,4	21,6	26,6
07.	Juli / <i>July</i>	30,8	20,9	26,1
08.	Agustus / <i>August</i>	30,4	21,4	26,2
09.	September / <i>September</i>	31,7	21,7	27,0
10.	Oktober / <i>October</i>	32,7	23,2	28,1
11.	November / <i>November</i>	33,2	25,3	28,8
12.	Desember / <i>December</i>	32,6	26,1	28,7

Sumber: Badan Meteorologi Klimatologi dan Geofisika, Stasiun Meteorologi Mali-Alor  
 Source: Board of Meteorology Climatology and Geophysics, Mali-Alor Meteorology Station

**Tabel**

**1.7**

**Rata-rata Tekanan Udara (mb), Kelembaban Udara (%), dan Penyinaran Matahari (%) Menurut Bulan di Kabupaten Alor, 2018**

**Table**

*Average of Atmospheric Pressure (mb), Humidity (%), and Duration of Sunshine (%) by Month in Alor Regency, 2018*

	Bulan Month	Tekanan Udara <i>Atmospheric Pressure (mb)</i>	Kelembaban Udara <i>Humidity (%)</i>	Penyinaran Matahari <i>Duration of Sunshine (%)</i>
	( 1 )	( 2 )	( 3 )	( 4 )
01.	Januari / <i>January</i>	1 008,4	84	45
02.	Februari / <i>February</i>	1 010,5	82	74
03.	Maret / <i>March</i>	1 009,8	82	78
04.	April / <i>April</i>	1 011,2	79	91
05.	Mei / <i>May</i>	1 012,2	75	90
06.	Juni / <i>June</i>	1 013,5	75	88
07.	Juli / <i>July</i>	1 013,3	73	91
08.	Agustus / <i>August</i>	1 014,0	75	90
09.	September / <i>September</i>	1 013,9	70	89
10.	Oktober / <i>October</i>	1 013,1	68	87
11.	November / <i>November</i>	1 011,5	75	72
12.	Desember / <i>December</i>	1 009,6	76	63

Sumber: Badan Meteorologi Klimatologi dan Geofisika, Stasiun Meteorologi Mali-Alor  
 Source: Board of Meteorology Climatology and Geophysics, Mali-Alor Meteorology Station

**Tabel****1.8****Kecepatan Rata-rata dan Maksimum Angin (knot) Menurut Bulan di Kabupaten Alor, 2018****Table***Average and Maximum of Wind Velocity (knot) by Month in Alor Regency, 2018*

Bulan Month	Kecepatan Angin (knot) Wind Velocity (knot)	
	Rata-rata Average	Maximum Maximum
( 1 )	( 2 )	( 3 )
01. Januari / <i>January</i>	4	25
02. Februari / <i>February</i>	4	28
03. Maret / <i>March</i>	4	19
04. April / <i>April</i>	3	19
05. Mei / <i>May</i>	3	24
06. Juni / <i>June</i>	3	20
07. Juli / <i>July</i>	3	22
08. Agustus / <i>August</i>	3	20
09. September / <i>September</i>	4	24
10. Oktober / <i>October</i>	4	21
11. November / <i>November</i>	3	20
12. Desember / <i>December</i>	4	27

Sumber: Badan Meteorologi Klimatologi dan Geofisika, Stasiun Meteorologi Mali-Alor  
 Source: Board of Meteorology Climatology and Geophysics, Mali-Alor Meteorology Station



**Tabel** 1.9 **Jumlah Curah Hujan (mm) dan Banyaknya Hari Hujan Menurut Bulan di Kabupaten Alor, 2018**  
**Table** *Number of Precipitation (mm) and Number of Rainy Days by Month in Alor Regency, 2018*

Bulan Month	Curah Hujan (mm) Number of Precipitation (mm)	Banyaknya Hari Hujan Number of Rainy Days
( 1 )	( 2 )	( 3 )
01.Januari / <i>January</i>	253,7	24
02.Februari / <i>February</i>	181,7	16
03.Maret / <i>March</i>	131,1	18
04.April / <i>April</i>	58,5	8
05.Mei / <i>May</i>	7,7	6
06.Juni / <i>June</i>	25,4	4
07.Juli / <i>July</i>	4,8	5
08.Agustus / <i>August</i>	47,9	7
09.September / <i>September</i>	2,8	3
10.Oktober / <i>October</i>	0	0
11.November / <i>November</i>	128,3	17
12.Desember / <i>December</i>	174,5	14

Sumber: Badan Meteorologi Klimatologi dan Geofisika, Stasiun Meteorologi Mali-Alor  
 Source: Board of Meteorology Climatology and Geophysics, Mali-Alor Meteorology Station

## Bab

# 2

## Pemerintahan

### Governance

**44,01%**

PNS di Kabupaten Alor adalah perempuan,

sementara sisanya,

**55,99%**

merupakan laki-laki





## Penjelasan Teknis

*Technical Notes*

1. Kabupaten Alor menjadi Daerah Tingkat II definitif berdasarkan Undang-Undang Nomor 64 Tahun 1958 dan Lembaran Negara Nomor 115 Tahun 1958 serta Tambahan Lembaran Negara Nomor 1649.

*1. Alor become definitive Regency based on Undang-undang Nomor 64 Tahun 1958 and Lembaran Negara Nomor 115 Tahun 1958 and Tambahan Lembaran Negara Nomor 1649.*

<https://alorkab.bps.go.id>

**ULASAN DESCRIPTION**

Wilayah

2. Kabupaten Alor mempunyai 175 Desa/Kelurahan yang terbagi dalam 17 Kecamatan. Desa/Kelurahan tersebut terbagi lagi menjadi 366 Dusun/Lingkungan, 709 RW, dan 1.548 RT yang merupakan pemerintahan dalam wilayah yang lebih kecil.

Teritory

2. *Regency of Alor has 175 villages which divided into 17 District. Those villages are divided into 366 Dusun, 709 RW, and 1548 RT that represent the government in a smaller area.*

Kepegawaian

Pada tahun 2018, jumlah Pegawai Negeri Sipil Daerah Kabupaten Alor adalah 4.887 orang, 2.736 laki-laki dan 2.151 perempuan. Sedangkan jumlah anggota Dewan Perwakilan Rakyat ada sebanyak 30 orang dari berbagai Partai Politik di Kabupaten Alor

Officer

*In 2018 number of Public Servant of Alor is 4.887, 2.736 male and 2.151 female. While number of Parliament Member in Alor is 30 which come from several Political Parties in Regency of Alor.*

Tabel 2.1 **Wilayah Administratif Kabupaten Alor, 2018**  
Table *Administrative Area in Alor, 2018*

Pembagian Wilayah Administratif <i>Administrative Region Division</i>		Banyaknya <i>Number</i>
(1)		(2)
1.	Jumlah Kecamatan <i>Number of District</i>	17
2.	Jumlah Desa/Kelurahan <i>Number of Village</i>	175
3.	Jumlah Dusun/Lingkungan <i>Number of Dusun</i>	366
4.	Jumlah Rukun Warga <i>Number of RW</i>	709
5.	Jumlah Rukun Tetangga (RT) <i>Number of RT</i>	1 548
6.	Jumlah Penduduk <i>Number of Population</i>	204 380
7.	Jumlah Rumah tangga <i>Number of Household</i>	44 230
8.	Luas Wilayah <i>Area (Km<sup>2</sup>)</i>	2 928,88
9.	Kepadatan Penduduk <i>Population Density (per Km<sup>2</sup>)</i>	70

Sumber: Badan Pusat Statistik Kabupaten Alor  
*Source: Statistical Office of Alor*

Tabel 2.2 **Banyaknya Desa / Kelurahan, Dusun / Lingkungan, RW / RK, RT, dan Rumah tangga, 2018**  
 Table Number of Village, Dusun, RW / RK, RT, and Household, 2018

Kecamatan <i>District</i>	Ibukota Kecamatan <i>Capital of District</i>	Jumlah Desa / Kel.	Dusun / Lingk	RW / RK	RT	Rumah- tangga <i>House- hold</i>
(1)	(2)	(3)	(4)	(5)	(6)	(7)
01. Pantar	Kabir	11	22	45	90	2 048
02. Pantar Barat	Baranusa	7	14	28	56	1 566
03. Pantar Timur	Bakalang	11	22	44	89	2 500
04. Pantar Barat Laut	Marica	7	14	28	56	996
05. Pantar Tengah	Maliang	10	20	46	93	2 167
06. Alor Barat Daya	Moru	20	41	79	163	5 011
07. Mataru	Kalunan	7	14	28	58	1 299
08. Alor Selatan	Apui	14	35	62	123	2 068
09. Alor Timur	Maritaing	10	21	39	86	1 747
10. Alor Timur Laut	Bukapiting	8	18	4	85	2 002
11. Pureman	Peitoko	4	9	16	32	808
12. Teluk Mutiara	Kalabahi	16	32	77	186	11 267
13. Kabola	Wolibang	5	11	24	49	1 705
14. Alor Barat Laut	Kokar	19	41	82	166	4 367
15. Alor Tengah Utara	Mebung	14	28	58	116	2 542
16. Lembur	Alemba	6	12	24	48	962
17. Pulau Pura	Bolamelang	6	12	25	52	1 175
<b>ALOR</b>	<b>KALABAH</b>	<b>175</b>	<b>366</b>	<b>709</b>	<b>1 548</b>	<b>44 230</b>

Sumber: Badan Pusat Statistik Kabupaten Alor

Source: Statistical Office of Alor

Tabel 2.3 **Jumlah Pegawai Negeri Sipil Daerah Kabupaten Alor menurut Jabatan dan Jenis Kelamin, 2018**  
 Table *Number of Public Servant of Alor by Occupation and Sex, 2018*

Jabatan <i>Occupation</i>	Laki-laki <i>Male</i>	Perempuan <i>Female</i>	Jumlah <i>Total</i>
(1)	(2)	(3)	(4)
01. Eselon II	32	7	39
02. Eselon III	167	26	193
03. Eselon IV	485	251	736
04. Eselon V	-	-	-
05. Staff	2 052	1 867	3 919
<b>ALOR</b>	<b>2 736</b>	<b>2 151</b>	<b>4 887</b>

Sumber: Badan Kepegawaian dan Pengembangan Sumber Daya Manusia Kabupaten Alor

Source: *Human Resources office of Alor*



Tabel

2.4

**Jumlah Pegawai Negeri Sipil Daerah Kabupaten Alor menurut Pangkat / Golongan dan Jenis Kelamin, 2018**

Table

*Number of Public Servant of Alor Regency by Faction / Rank and Sex, 2018*

Pangkat / Golongan <i>Faction / Rank</i>	Laki-laki <i>Male</i>	Perempuan <i>Female</i>	Jumlah <i>Total</i>
(1)	(2)	(3)	(4)
01. Golongan I	175	35	210
02. Golongan II	1 135	1 167	2 302
03. Golongan III	1 079	807	1 886
04. Golongan IV	347	142	489
ALOR	2 736	2 151	4 887

Sumber: Badan Kepegawaian dan Pengembangan Sumber Daya Manusia Kabupaten Alor

Source: Human Resources office of Alor

Tabel 2.5 **Jumlah Pegawai Negeri Sipil Daerah Kabupaten Alor menurut Ijazah terakhir yang dimiliki menurut Jenis Kelamin, 2018**  
*Table Number of Public Servant of Alor Regency by Diploma and Sex, 2018*

Ijazah tertinggi yang ditamatkan	Laki-laki <i>Male</i>	Perempuan <i>Female</i>	Jumlah <i>Total</i>
(1)	(2)	(3)	(4)
01. SD	95	1	96
02. SLTP	196	50	246
03. SLTA	1 190	944	2 134
04. Diploma	461	701	1162
05. S1	754	449	1 203
06. S2	40	6	46
ALOR	2 736	2 151	4 887

Sumber: Badan Kepegawaian dan Pengembangan Sumber Daya Manusia Kabupaten Alor

*Source: Human Resources office of Alor*

Tabel

2.6

Table

**Jumlah Anggota Dewan Perwakilan Rakyat Daerah Kabupaten Alor menurut Partai Politik dan Jenis Kelamin, 2018**

*Number of Alor Regional Parliament's Members by Political Party and Sex, 2018*

Partai Politik <i>Political Party</i>	Laki-laki <i>Male</i>	Perempuan <i>Female</i>	Jumlah <i>Total</i>
(1)	(2)	(3)	(4)
01. Golkar	5	-	5
02. PDIP	4	-	4
03. Nasdem	3	-	3
04. Demokrat	2	1	3
05. PKS	3	-	3
06. PPP	3	-	3
07. Gerindra	2	-	2
08. Hanura	1	1	2
09. PKPI	2	-	2
10. PKB	1	-	1
11. PAN	1	-	1
12. PBB	1	-	1
<b>ALOR</b>	<b>28</b>	<b>2</b>	<b>30</b>

Sumber: Sekretariat DPRD Kabupaten Alor

Source: Parliament Office of Alor

Tabel

2.7

**Jumlah Anggota Dewan Perwakilan Rakyat Daerah Kabupaten Alor Tiga Periode Terakhir menurut Jenis Kelamin, 2018**

Table

*Number of Alor Parliament Member for the Last Three Period by Sex, 2018*

Periode / <i>Period</i>	Laki-laki <i>Male</i>	Perempuan <i>Female</i>	Jumlah <i>Total</i>
( 1 )	( 2 )	( 3 )	( 4 )
01. 2004-2009	22	3	25
02. 2009-2014	24	1	25
03. 2014-2019	28	2	30

Sumber: Sekretariat DPRD Kabupaten Alor

*Source: Parliament Office of Alor*

<https://alorkab.bps.go.id>

## Bab

# 3

## Kependudukan dan Ketenagakerjaan

### *Population and Labour Force*

Jumlah Penduduk Tingkat Pengangguran Terbuka

Kabupaten Alor


**2018**

Sebanyak

**204,38 Ribu jiwa**

Sebesar

**4,09 Persen**





**Penjelasan Teknis***Technical Notes*

1. Penduduk Alor adalah semua orang yang berdomisili di wilayah teritorial Kabupaten Alor.
  2. Rata – rata pertumbuhan penduduk adalah angka yang menunjukkan tingkat penambahan penduduk per tahun dalam jangka waktu tertentu.
  3. Kepadatan penduduk adalah banyaknya penduduk per km persegi.
  4. Rasio jenis kelamin adalah perbandingan antara banyaknya penduduk perempuan pada suatu daerah dan waktu tertentu. Biasanya dinyatakan dengan banyaknya penduduk laki-laki untuk 100 penduduk perempuan.
  5. Rumah Tangga adalah seseorang atau sekelompok orang yang biasanya tinggal bersama dalam suatu bangunan serta pengelolaan makan dari satu dapur. Satu rumah tangga dapat terdiri dari hanya satu anggota rumah tangga. Yang dimaksud makan dari satu dapur adalah jika pengurusan kebutuhan sehari-harinya dikelola bersama-sama menjadi satu.
  6. Anggota Rumah Tangga adalah semua orang yang biasanya bertempat tinggal di suatu rumah tangga, baik yang berada di rumah pada waktu pencacahan maupun yang sementara tidak ada.
  7. Rata-rata Anggota Rumah Tangga adalah angka yang menunjukkan rata-rata jumlah anggota rumah tangga per rumah tangga.
  8. Penduduk Usia Kerja adalah penduduk yang berumur 15 tahun ke atas.
  9. Angkatan Kerja adalah penduduk usia kerja (15 tahun dan lebih) yang bekerja, atau punya pekerjaan namun sementara tidak bekerja dan pengangguran
1. *Alor population are all residents of the entire territory of Republic of Alor Regency.*
  2. *Average growth of population is the annual population growth rate over a certain period.*
  3. *Population density is the number of people per square kilometer*
  4. *Sex ratio is the ratio of males population to females population in a given area and time, usually expressed as the number of males for every 100 females.*
  5. *Household is group of person who usually live together in a building or housing unit who make common provision for food and other essentials of living. One household could consist of only one household member. Common provision for food means one organising daily needs for all of household members.*
  6. *Household member is a person who usually lives in a household regardless of their location at the time of enumeration.*
  7. *Average household size is the average number of household member per household.*
  8. *Working Age Population is population aged 15 years and over.*
  9. *Labor Force are people aged 15 years old and over who, in the previous week, were working, temporarily absent from work but having jobs, and those who did not have job and were looking for work.*



10. Bekerja adalah melakukan pekerjaan dengan maksud memperoleh atau membantu memperoleh pendapatan atau keuntungan dan lamanya bekerja paling sedikit 1 jam secara terus menerus dalam seminggu yang lalu (termasuk pekerja keluarga tanpa upah yang membantu dalam suatu usaha/kegiatan ekonomi).
  11. Jumlah jam kerja seluruhnya adalah jumlah jam kerja yang digunakan untuk bekerja (tidak termasuk jam kerja istirahat resmi dan jam kerja yang digunakan untuk hal-hal di luar pekerjaan).
  12. Lapangan Usaha adalah bidang kegiatan dari pekerjaan/tempat bekerja dimana seseorang bekerja. Klasifikasi lapangan usaha mengikuti Klasifikasi Baku Lapangan Usaha Indonesia (KBLI) dalam 1 digit.
  13. Status Pekerjaan adalah kedudukan seseorang dalam unit usaha/ kegiatan dalam melakukan pekerjaan.
  14. Pekerja Tak Dibayar adalah seseorang yang bekerja membantu usaha untuk memperoleh penghasilan/ keuntungan yang dilakukan oleh salah seorang anggota rumah tangga atau bukan anggota rumah tangga tanpa mendapatkan upah/gaji.
10. *The concept of working means activity intended to earn income by doing work or helping to do work at least one hour continuously during the reference week (including unpaid family worker/for any economic activity).*
  11. *Total Working Hours is the total hours spent by an employee to perform all jobs (excluding the time used for other activities which are not classified as work).*
  12. *Industry is field of a person's activity or establishment. The classification of industries follows the Indonesia Standard Industrial Classification (KBLI) in one digit.*
  13. *Employment Status is the status of a person at his place of work or establishment where he was employed.*
  14. *Unpaid Worker is a person who intended to work without pay in an establishment run by other members of the family, relative or neighbour.*

**Ulasan***Description***Kependudukan**

Penduduk Kabupaten Alor berdasarkan proyeksi penduduk tahun 2018 adalah sebanyak 204.380 jiwa yang terdiri atas 99.694 laki-laki dan 104.686 perempuan. Rasio jenis kelamin tahun 2018 adalah 95 yang berarti dari 100 perempuan hanya terdapat 95 laki-laki. Laju pertumbuhan penduduk tahun 2017-2018 adalah 0,73 persen.

Kepadatan penduduk sebanyak 70 jiwa per km<sup>2</sup>, dimana terpadat adalah Kecamatan Teluk Mutiara dengan 649 jiwa per km<sup>2</sup>. Kepadatan penduduk yang paling rendah adalah Kecamatan Alor Timur dengan 14 jiwa per km<sup>2</sup>. Sementara itu, jumlah rumah tangga pada tahun 2018 adalah 44.230 rumah tangga dengan rata-rata anggota rumah tangga 5.

**Ketenagakerjaan**

Berdasarkan hasil Sakernas 2018 angkatan kerja tahun 2018 berjumlah 89.217 orang atau 65,83 persen terhadap penduduk usia kerja. Dari jumlah tersebut, sebanyak 85.566 orang berstatus bekerja. Tingkat pengangguran sebesar 4,09.

Di Kabupaten Alor, lapangan usaha yang paling banyak menyerap tenaga kerja adalah sektor Pertanian, Kehutanan, Perburuan dan Perikanan diikuti sektor Industri. Sebanyak 20.256 penduduk 15 tahun ke atas yang bekerja berstatus pekerja tidak dibayar (pekerja keluarga).

**Kependudukan**

*According to the population projection data, the total number of people in Alor Regency in 2018 were 204.380, comprising of 99.694 males and 104.686 females. The sex ratio was 95 meaning that out of 100 females there were 95 males. The population growth 2017-2018 was 0,73 percent.*

*The total population density was 70 people per km<sup>2</sup> in which Teluk Mutiara District municipality was the most densely populated area (649 people per km<sup>2</sup>). Alor Timur District had the lowest of population density with 14 people per km<sup>2</sup>. Meanwhile, the number of household in 2018 was 44.230 with average household members of 5.*

**Employment**

*Based on National Labour Force Survey (Sakernas) 2018, the number of labor force were 89.217 people or 65,83 percent from the total working age population. 85.566 percent out of the total labour force proportion were working. The unemployment rate was 4,09.*

*In Alor Regency, sector that has the most labor were Agricultural, Forestry, Hunting and Fishery, then Industry. 20.256 people (above 15 years old that working) were unpaid worker or family worker.*

### 3.1. KEPENDUDUKAN/POPULATION

Tabel  
 3.1.1  
 Table  
**Jumlah Penduduk dan Laju Pertumbuhan Penduduk Menurut Kecamatan Di Kabupaten Alor, 2010, 2017, 2018**  
*Number of Population and Population Growth Rate by District, 2010, 2017, and 2018*

Kecamatan	Jumlah Penduduk <i>Number of population</i>			Laju Pertumbuhan Penduduk <i>Population Growth Rate</i> (%)	
	2010	2017	2018	2010-2018	2017-2018
(1)	(2)	(3)	(4)	(5)	(6)
01. Pantar	8 798	9 394	9 463	7,56	0,73
02. Pantar Barat	6 729	7 185	7 238	7,56	0,74
03. Pantar Timur	10 740	11 468	11 553	7,57	0,74
04. Pantar Barat Laut	4 276	4 566	4 599	7,55	0,72
05. Pantar Tengah	9 313	9 944	10 017	7,56	0,73
06. Alor Barat Daya	21 530	22 987	23 156	7,55	0,74
07. Mataru	5 582	5 958	6 002	7,52	0,74
08. Alor Selatan	8 886	9 487	9 557	7,55	0,74
09. Alor Timur	7 505	8 013	8 073	7,57	0,75
10. Alor Timur Laut	8 600	9 183	9 250	7,56	0,73
11. Pureman	3 471	3 705	3 732	7,52	0,73
12. Teluk Mutiara	48 410	51 685	52 064	7,55	0,73
13. Kabola	7 326	7 822	7 880	7,56	0,74
14. Alor Barat Laut	18 765	20 036	20 183	7,56	0,73
15. Alor Tengah Utara	10 919	11 659	11 744	7,56	0,73
16. Lembur	4 131	4 411	4 443	7,55	0,73
17. Pulau Pura	5 045	5 387	5 426	7,55	0,72
<b>ALOR</b>	<b>190 026</b>	<b>202 890</b>	<b>204 380</b>	<b>7,55</b>	<b>0,73</b>

Sumber: Sensus Penduduk (SP) 2010 dan Proyeksi Penduduk Kabupaten Alor 2010-2020  
 Source: 2010 Population Census and Alor Regency Population Projection 2010-2020

Tabel 3.1.2 **Jumlah Penduduk Menurut Kecamatan dan Jenis Kelamin di Kabupaten Alor, 2018**  
 Table *Number of Population by District and Sex of Alor Regency, 2018*

Kecamatan <i>District</i>	Penduduk (Orang) <i>Population (Person)</i>			Rasio Jenis Kelamin <i>Sex Ratio</i>
	Laki-laki <i>Male</i>	Perempuan <i>Female</i>	Jumlah <i>Total</i>	
(1)	(2)	(3)	(4)	(5)
01. Pantar	4 636	4 827	9 463	96
02. Pantar Barat	3 520	3 718	7 238	95
03. Pantar Timur	5 554	5 999	11 552	92
04. Pantar Barat Laut	2 259	2 340	4 599	96
05. Pantar Tengah	4 886	5 131	10 017	95
06. Alor Barat Daya	11 295	11 861	23 156	95
07. Mataru	2 939	3 063	6 002	96
08. Alor Selatan	4 682	4 875	9 557	96
09. Alor Timur	3 989	4 084	8 072	98
10. Alor Timur Laut	4 615	4 635	9 250	99
11. Pureman	1 812	1 920	3 733	94
12. Teluk Mutiara	25 549	26 515	52 064	96
13. Kabola	3 844	4 036	7 879	95
14. Alor Barat Laut	9 735	10 448	20 183	93
15. Alor Tengah Utara	5 575	6 169	11 745	90
16. Lembur	2 229	2 215	4 443	101
17. Pulau Pura	2 575	2 851	5 427	90
<b>ALOR</b>	<b>99 694</b>	<b>104 686</b>	<b>204 380</b>	<b>95</b>

Sumber: Proyeksi Penduduk Kabupaten Alor 2010-2020

Source: *Alor Regency Population Projection 2010-2020*

Tabel 3.1.3 **Distribusi Persentase Penduduk dan Kepadatan Penduduk Menurut Kecamatan di Kabupaten Alor, 2010 dan 2018**  
 Percentage Distribution of Population and Population Density by District of Alor Regency, 2010 and 2018

Kecamatan District	Persentase Penduduk Percentage of Total Population		Kepadatan Penduduk per km <sup>2</sup> Population Density per sq.km	
	2010	2018	2010	2018
( 1 )	( 2 )	( 3 )	( 4 )	( 5 )
01. Pantar	4,63	4,63	73	79
02. Pantar Barat	3,54	3,54	115	123
03. Pantar Timur	5,65	5,65	76	82
04. Pantar Barat Laut	2,25	2,25	28	31
05. Pantar Tengah	4,90	4,90	30	33
06. Alor Barat Daya	11,33	11,33	48	52
07. Mataru	2,94	2,94	54	58
08. Alor Selatan	4,68	4,68	46	50
09. Alor Timur	3,95	3,95	13	14
10. Alor Timur Laut	4,53	4,53	41	44
11. Pureman	1,83	1,83	23	25
12. Teluk Mutiara	25,48	25,47	604	649
13. Kabola	3,86	3,86	100	108
14. Alor Barat Laut	9,87	9,88	174	187
15. Alor Tengah Utara	5,75	5,75	87	94
16. Lembur	2,17	2,17	55	59
17. Pulau Pura	2,65	2,65	181	195
<b>ALOR</b>	<b>100</b>	<b>100</b>	<b>65</b>	<b>70</b>

Sumber: Sensus Penduduk (SP) 2010 dan Proyeksi Penduduk Kabupaten Alor 2010-2020

Source: 2010 Population Census and Alor Regency Population Projection 2010-2020

Tabel  
3.1.4  
Table

**Rumah Tangga dan Banyaknya Anggota Rumah Tangga Menurut Kecamatan, 2010 dan 2018**

*Number Of Households and Average Household Size by District, 2010 and 2018*

Kecamatan <i>District</i>	Rumah Tangga <i>Household</i>		Rata-rata Banyaknya Anggota Rumah Tangga <i>Average Household Size</i>	
	2010	2018	2010	2018
(1)	(2)	(3)	(4)	(5)
01. Pantar	1 866	2 048	5	5
02. Pantar Barat	1 260	1 566	5	5
03. Pantar Timur	2 109	2 500	5	5
04. Pantar Barat Laut	825	996	5	5
05. Pantar Tengah	1 963	2 167	5	5
06. Alor Barat Daya	4 442	5 011	5	5
07. Mataru	1 197	1 299	5	5
08. Alor Selatan	2 184	2 068	4	5
09. Alor Timur	1 845	1 747	4	5
10. Alor Timur Laut	2 062	2 002	4	5
11. Pureman	878	808	4	5
12. Teluk Mutiara	9 871	11 267	5	5
13. Kabola	1 687	1 705	4	5
14. Alor Barat Laut	4 238	4 367	4	5
15. Alor Tengah Utara	2 624	2 542	4	5
16. Lembur	1 068	962	4	5
17. Pulau Pura	1 074	1 175	5	5
<b>ALOR</b>	<b>41 193</b>	<b>44 230</b>	<b>5</b>	<b>5</b>

Sumber: Sensus Penduduk (SP) 2010 dan Proyeksi Penduduk Kabupaten Alor 2010-2020

Source: 2010 Population Census and Alor Regency Population Projection 2010-2020

Tabel 3.1.5 **Jumlah Penduduk Menurut Kelompok Umur dan Jenis Kelamin di Kabupaten Alor, 2018**  
 Table *Number of Population by Age Group and Sex of Alor Regency, 2018*

Kelompok Umur <i>Age Group</i>	Penduduk (Orang) <i>Population (Person)</i>		
	Laki-laki <i>Male</i>	Perempuan <i>Female</i>	Jumlah <i>Total</i>
(1)	(2)	(3)	(4)
0 – 4	13 068	12 512	25 580
5 – 9	10 991	10 529	21 520
10 – 14	11 213	10 764	21 977
15 – 19	10 519	10 070	20 589
20 – 24	9 004	8 827	17 831
25 – 29	7 195	7 433	14 628
30 – 34	6 081	7 095	13 176
35 – 39	5 754	6 860	12 614
40 – 44	5 425	6 321	11 746
45 – 49	4 828	5 614	10 442
50 – 54	4 701	5 431	10 132
55 – 59	3 678	4 159	7 837
60 – 64	2 698	3 194	5 892
65 – 69	1 882	2 194	4 076
70 – 74	1 206	1 619	2 825
75+	1 451	2 064	3 515
Jumlah / <i>Total</i>	99 694	104 686	204 380

Sumber: Proyeksi Penduduk Kabupaten Alor 2010-2020  
 Source: *Alor Regency Population Projection 2010-2020*

Tabel

**Pulau yang Dihuni menurut Nama, Jumlah Penduduk dan Keluarga, 2018**

3.1.6

Table

*The Island that Dwelt According to Name, Number of Population and Family, 2018*

	Nama Pulau <i>Name of Island</i>	Banyaknya <i>Number of</i>	
		Penduduk <i>Population</i>	Rumah Tangga <i>Household</i>
(1)	(2)	(3)	(4)
A	Besar / <i>Big</i>		
	1. Alor	152 821	33 771
	2. Pantar	40 489	8 090
	3. Pura	5 426	1 153
B	Kecil / <i>Small</i>		
	1. Ternate	1 913	400
	2. Buaya	1 259	266
	3. Nuha Kepa	91	23
	4. Tereweng	675	160
	5. Kura	542	119
	6. Kangge	1 164	247
	ALOR	204 380	44 230

Sumber: Proyeksi Penduduk Kabupaten Alor 2010-2020

Source: *Alor Regency Population Projection 2010-2020*



Tabel 3.1.7 **Jumlah Migrasi Penduduk di Kabupaten Alor, 2014-2018**  
 Table Number of Population Migration in Alor, 2014 – 2018

Tahun	Datang Arrive		Pergi Leave	
	Male	Female	Male	Female
( 1 )	( 2 )	( 3 )	( 4 )	( 5 )
2014	120	144	130	165
2015	286	351	248	301
2016	487	519	845	720
2017	750	683	511	474
2018	691	782	951	916

Sumber: Dinas Kependudukan dan Pencatatan Sipil Kabupaten Alor

Tabel 3.1.8 **Persentase Penduduk Usia 10 tahun ke Atas menurut Status Perkawinan, 2018**  
 Table *Percentage of Population Over 10 years by Marriage Status, 2018*

Status Perkawinan <i>Marriage Status</i>	Persentase <i>Percentage</i>
(1)	(2)
1. Belum kawin / <i>Not Married</i>	39,96
2. Kawin / <i>Married</i>	52,39
3. Cerai Hidup / <i>Divorced</i>	1,57
4. Cerai Mati / <i>Divorced by death</i>	6,08
Jumlah <i>Total</i>	100

Sumber: Estimasi Survei Sosial Ekonomi Nasional 2018

Source: *National Socio Economy Survey 2018*

Tabel 3.1.9 **Jumlah Penduduk dan Laju Pertumbuhan Penduduk Menurut Kecamatan Di Kabupaten Alor, 2018**  
Table *Percentage of Female Over 10 years that Have Been Married According to Age from the First Marriage, 2018*

Usia Perkawinan Pertama <i>Age from First Marriage</i>	Persentase <i>Percentage</i> (%)
( 1 )	( 2 )
< 18	20,71
≥ 18	79,29
Jumlah Total	100

Sumber: Estimasi Survei Sosial Ekonomi Nasional 2018  
Source: *National Socio Economy Survey Estimation 2018*

**3.2. KETENAGAKERJAAN/EMPLOYMENT**

Tabel 3.2.1		<b>Penduduk Berumur 15 Tahun Keatas menurut Kegiatan Utama di Kabupaten Alor, 2015, 2017-2018</b>		
Table		<i>Population Over 15 Years by Type of Activity During the Previous Week in Alor Regency, 2015, 2017 and 2018</i>		
Kegiatan Utama <i>Activity during the Previous Week</i>		2015	2017	2018
(1)		(2)	(3)	(4)
I. Angkatan Kerja <i>Economically Active</i>		93 400	102 433	89 217
1. Bekerja / <i>Working</i>		90 051	100 529	85 566
2. Mencari Pekerjaan / <i>Unemployment <sup>1)</sup></i>		3 349	1 904	3 651
II. Bukan Angkatan Kerja <i>Non Economically Active</i>		37 548	31 649	46 304
1. Sekolah / <i>Attending School</i>		13 788	11 007	15 195
2. Mengurus Rumah Tangga / <i>House Keeping</i>		16 337	15 462	23 734
3. Lainnya / <i>Others</i>		7 423	5 180	7 375
Jumlah / <i>Total</i>		130 948	134 082	135 521
<b>Tingkat Partisipasi Angkatan Kerja (TPAK)</b> <i>Rate of Labor Force Participations</i>		71,33	76,40	65,83
<b>Tingkat Pengangguran</b> <i>Unemployment Rate</i>		3,59	1,86	4,09

Sumber: Survei Angkatan Kerja Nasional (Sakernas) Agustus 2015, 2017 dan 2018

Source: August 2015, 2017, and 2018 National Labor Force Survey

Catatan/Note: <sup>1)</sup>

1. Mencari pekerjaan/Looking for Work
2. Mempersiapkan usaha /Establishing a new business/farm
3. Merasa tidak mungkin mendapat pekerjaan/Feeling hopeless in looking for work (discouraged job seekers)
4. Sudah punya pekerjaan tetapi belum mulai bekerja/Having job already but not starting to work yet

Tabel 3.2.2 **Penduduk Berumur 15 Tahun Keatas menurut Kegiatan Utama dan Jenis Kelamin di Kabupaten Alor, 2018**  
 Population Over 15 Years by Type of Activity During the Previous Week and Sex in Alor Regency, 2018

Tabel / Table 3.2.2

Kegiatan Utama <i>Activity during the Previous Week</i>	Laki-laki <i>Male</i>	Perempuan <i>Female</i>	Jumlah <i>Total</i>
(1)	(2)	(3)	(4)
I. Angkatan Kerja <i>Economically Active</i>	47 001	42 216	89 217
1. Bekerja / <i>Working</i>	44 546	41 020	85 566
2. Mencari Pekerjaan / <i>Unemployment <sup>1)</sup></i>	2 455	1 196	3 651
II. Bukan Angkatan Kerja <i>Non Economically Active</i>	17 502	28 802	46 304
4. Sekolah / <i>Attending School</i>	8 140	7 055	15 195
5. Mengurus Rumah Tangga / <i>House Keeping</i>	4 296	19 438	23 734
6. Lainnya / <i>Others</i>	5 066	2 309	7 375
<b>Jumlah / <i>Total</i></b>	64 503	71 018	135 521
<b>Tingkat Partisipasi Angkatan Kerja (TPAK)</b> <i>Rate of Labor Force Participations</i>	72,87	59,44	65,83
<b>Tingkat Pengangguran <i>Unemployment Rate</i></b>	5,22	2,83	4,09

Sumber: Survei Angkatan Kerja Nasional (Sakernas) Agustus 2018

Source: August 2018 National Labor Force Survey

Catatan/Note: <sup>1)</sup>

1. Mencari pekerjaan/Looking for Work
2. Mempersiapkan usaha /Establishing a new business/farm
3. Merasa tidak mungkin mendapat pekerjaan/Feeling hopeless in looking for work (discouraged job seekers)
4. Sudah punya pekerjaan tetapi belum mulai bekerja/Having job already but not starting to work yet

Tabel

3.2.3

Table

**Penduduk Berumur 15 Tahun Keatas yang Bekerja menurut Kelompok Umur dan Jenis Kelamin di Kabupaten Alor, 2018***Population 15 Years and Over Who Worked During the Previous Week by age Group and Sex in Alor Regency, 2018*

Kelompok Umur <i>Age Group</i>	Laki-laki <i>Male</i>	Perempuan <i>Female</i>	Jumlah Total
(1)	(2)	(3)	(4)
15 – 19	2 087	2 132	4 219
20 – 24	4 182	5 196	9 378
25 – 29	5 662	4 402	10 064
30 – 34	5 532	4 889	10 421
35 – 39	5 606	5 158	10 764
40 – 44	5 177	3 891	9 068
45 – 49	4 447	3 426	7 873
50 – 54	4 433	4 406	8 839
55 – 59	3 284	3 212	6 496
60+	4 136	4 308	8 444
Jumlah/ <i>Total</i>	44 546	41 020	85 566

Sumber: Survei Angkatan Kerja Nasional (Sakernas) Agustus 2018

*Source: August 2018 National Labor Force Survey*

Tabel 3.2.4 **Penduduk Berumur 15 Tahun ke Atas yang Bekerja Selama Seminggu yang Lalu menurut Lapangan Usaha Utama dan Jenis Kelamin di Kabupaten Alor, 2018**  
 Table *Population 15 Years of Age and Over Who Worked During The Previous Week by Main Industry and Sex in Alor Regency, 2018*

Lapangan Usaha Utama <i>Main Industry</i>	Jenis Kelamin/Sex		
	Laki-laki <i>Male</i>	Perempuan <i>Female</i>	Jumlah <i>Total</i>
( 1 )	( 2 )	( 3 )	( 4 )
01. Pertanian, Kehutanan, Perburuan dan Perikanan/ <i>Agricultural, Forestry, Hunting and Fishery</i>	27 717	21 232	48 949
02. Pertambangan dan Penggalian/ <i>Mining and Quarrying</i>	653	162	815
03. Industri/ <i>Industry</i>	2 837	8 809	11 646
04. Konstruksi/ <i>Construction</i>	997	-	997
05. Perdagangan Besar, Eceran, Rumah Makan dan Hotel/ <i>Wholesale Trade, Retail Trade, Restaurant and Hotels</i>	2 055	4 994	7 049
06. Transportasi, Penggudangan dan Komunikasi/ <i>Transportation, Storage and Communication</i>	4 088	164	4 252
07. Keuangan, Listrik & Air Minum/ <i>Financing, Electricity &amp; Water</i>	803	263	1 066
08. Jasa Kemasyarakatan, Sosial dan Perorangan/ <i>Community, Social and Personal Service</i>	5 396	5 396	10 792
<b>Jumlah/Total</b>	<b>44 546</b>	<b>41 020</b>	<b>85 566</b>

Diolah dari Survei Angkatan Kerja Nasional (Sakernas) Agustus 2018/*Based on 2018 August National Labor Force Survey.*

Catatan/*Note*: Primer/*Primary* = Pertanian, Kehutanan, Peternakan, dan Perikanan/*Agriculture, Forestry Hunting, and Fisheries*

Sekunder/*Secondary* = Pertambangan & Penggalian, Industri, Listrik, Gas & Air

Minum, Konstruksi/*Mining & Quarrying, Industry, Electricity Gas & Water, Construction*

Tersier/*Tertiary* = Perdagangan, Angkutan, Keuangan, dan Jasa/*Trade, Transportation, Financial, and Service*

Tabel  
 3.2.5  
 Table

**Penduduk Berumur 15 Tahun Keatas yang Bekerja Selama Seminggu Yang Lalu Menurut Status Pekerjaan Utama dan Jenis Kelamin di Kabupaten Alor, 2018**

*Population 15 Years of Age and Over Who Worked During The Previous Week by Main Employment Status and Sex in Alor Regency, 2018*

Status Pekerjaan Utama <i>Main Employment Status</i>	Jenis Kelamin/Sex		
	Laki-laki <i>Male</i>	Perempuan <i>Female</i>	Jumlah <i>Total</i>
( 1 )	( 2 )	( 3 )	( 4 )
01. Berusaha Sendiri Tanpa Bantuan Orang Lain <i>Self Employed</i>	15 929	13 774	29 703
02. Berusaha Dengan Dibantu Anggota Rumah Tangga atau Buruh Tidak Tetap <i>Self Employed Assisted by Family Members or Temporary Employee</i>	12 027	2 947	14 974
03. Berusaha Dengan Buruh Tetap <i>Employer</i>	784	460	1 244
04. Buruh atau Karyawan <i>Employee</i>	10 618	6 482	17 100
05. Pekerja Bebas <i>Freelance Worker</i>	1 720	569	2 289
06. Pekerja Tidak Dibayar <i>Unpaid Worker</i>	3 468	16 788	20 256
Jumlah / <i>Total</i>	44 546	41 020	85 566

Sumber: Survei Angkatan Kerja Nasional (Sakernas) Agustus 2018  
 Source: 2018 August National Labor Force Survey



Tabel 3.2.6 Penduduk Berumur 15 Tahun Ke Atas yang Bekerja Selama Seminggu Yang Lalu Menurut Jenis Pekerjaan Utama dan Jenis Kelamin di Kabupaten Alor, 2018  
 Table Population 15 Years of Age and Over Who Worked During The Previous Week by Main Occupation and Sex in Alor Regency, 2018

Jenis Pekerjaan Utama <i>Main Occupation</i>	Jenis Kelamin/Sex		
	Laki-laki Male	Perempuan Female	Jumlah Total
(1)	(2)	(3)	(4)
01. Tenaga Profesional Tehnisi dan yang Sejenisnya <i>Professional Technical and Related Workers</i>	2 388	3 877	6 265
02. Tenaga Kepemimpinan dan Ketatalaksanaan <i>Administrative and Managerial Workers</i>	642	203	845
03. Tenaga Tata Usaha dan Sejenisnya <i>Clerical and Related Workers</i>	2 218	1 121	3 339
04. Tenaga Usaha Penjualan <i>Sales Workers</i>	1 778	5 139	6 917
05. Tenaga Usaha Jasa <i>Service Workers</i>	405	287	692
06. Tenaga Usaha Pertanian Kehutanan Perburuan Perikanan <i>Farmers Forestry Hunting Fishery</i>	27 717	20 960	48 677
07. Tenaga Produksi Operator Alata Angkutan Pekerja Kasar Transportasi <i>Production Equipment Operators Related Workers Transportation</i>	9 155	9 247	18 402
08. Lainnya <i>Others</i>	243	186	429
Jumlah/ <i>Total</i>	44 546	41 020	85 566

Sumber: Survei Angkatan Kerja Nasional (Sakernas) Agustus 2018  
 Source: 2018 August National Labor Force Survey

Tabel 3.2.7 **Banyaknya Pengangguran Menurut Tingkat Pendidikan Yang Ditamatkan dan Jenis Kelamin di Kabupaten Alor, 2018**  
 Table *Number Unemployment by Educational Attainment and Sex in Alor Regency, 2018*

Tingkat Pendidikan Yang Ditamatkan <i>Educational Attainment</i>	Jenis Kelamin/Sex		
	Laki-laki Male	Perempuan Female	Jumlah Total
(1)	(2)	(3)	(4)
Sampai dengan SD / <i>Up to Primary School</i>	24 145	24 141	48 286
Sekolah Menengah Pertama/ <i>Junior High School</i>	7 278	6 984	14 262
Sekolah Menengah Atas/ <i>General Senior High School</i>	6 304	5 151	11 455
Sekolah Menengah Kejuruan/ <i>Vocational School</i>	2 571	1 087	3 658
Diploma I-II-III/ <i>Diploma I-II-III</i>	448	794	1 242
Perguruan Tinggi/ <i>University</i>	3 800	2 863	6 663
Jumlah/ <i>Total</i>	44 546	41 020	85 566

Sumber: Survei Angkatan Kerja Nasional (Sakernas) Agustus 2018  
 Source: 2018 August National Labor Force Survey

Tabel 3.2.8 **Penduduk Berumur 15 tahun Ke Atas Yang Bekerja Selama Seminggu Yang Lalu Menurut Jam Kerja Seluruhnya dan Jenis Kelamin di Kabupaten Alor, 2018**  
 Number Population 15 Years and Over During The Previous Week by Total Working Hours and Sex in Alor Regency, 2018

Jumlah Jam Kerja Seluruhnya (jam)/ Total Working Hours (hours)	Laki-Laki Male	Perempuan Female	Jumlah Total
(1)	(2)	(3)	(4)
0 <sup>1)</sup>	1 565	882	2 447
1 – 14	4 698	9 493	14 191
15 – 34	18 070	18 380	36 450
35+	20 213	12 265	32 478
Jumlah/Total	44 546	41 020	85 566

Catatan/Note: <sup>1)</sup> Sementara tidak bekerja/Temporarily not working

Sumber: Survei Angkatan Kerja Nasional (Sakernas) Agustus 2018

Source: 2018 August National Labor Force Survey

Tabel 3.2.9 **Jumlah Pencari Kerja Yang Terdaftar dan Yang Dapat Ditempatkan Menurut Tingkat Pendidikan Yang Ditamatkan dan Jenis Kelamin di Kabupaten Alor, 2018**

Table *Number of Registered Job Applicants and Placement of Workers by Educational Attainment and Sex in Alor Regency, 2018*

Tingkat Pendidikan Yang Ditamatkan <i>Educational Attainment</i>	Terdaftar/ <i>Registered Job Applicants</i>			Ditempatkan/ <i>Placement of Workers</i>		
	Laki-laki Male	Perempuan Female	Jumlah Total	Laki- laki Male	Perempuan Female	Jumlah Total
(1)	(2)	(3)	(4)	(2)	(3)	(4)
Sampai dengan SD/ <i>Up to Primary School</i>	2	-	2	-	-	-
Sekolah Menengah Pertama/ <i>Junior High School</i>	6	3	9	-	-	-
Sekolah Menengah Atas/ <i>General Senior High School</i>	137	266	403	-	8	8
Sekolah Menengah Kejuruan/ <i>Vocational School</i>	43	68	111	-	-	-
Diploma I-II-III/ <i>Diploma I-II-III</i>	125	277	402	21	83	104
Perguruan Tinggi/ <i>University</i>	502	1 018	1 520	52	85	137
<b>Jumlah/Total</b>	<b>678</b>	<b>1 632</b>	<b>2 310</b>	<b>73</b>	<b>176</b>	<b>249</b>

Sumber: Dinas Tenaga Kerja dan Transmigrasi Kabupaten Alor

Source: *Manpower and Transmigration Service of Alor Regency*

<https://alorkab.bps.go.id>

Pada tahun **2018** Terdapat  
di Kabupaten Alor

2



Perguruan Tinggi

3



Rumah Sakit

69



Masjid

153



Gereja



### Penjelasan Teknis

1. Tidak/belum pernah sekolah adalah mereka yang tidak pernah atau belum pernah terdaftar dan tidak pernah atau belum pernah aktif mengikuti pendidikan formal. Termasuk juga yang tamat/belum tamat taman kanak-kanak tetapi tidak melanjutkan ke sekolah dasar.
2. Masih bersekolah adalah mereka yang terdaftar dan aktif mengikuti pendidikan formal dan non formal (Paket A, B, atau C), baik pendidikan dasar, menengah maupun pendidikan tinggi. Bagi mahasiswa yang sedang cuti dianggap masih bersekolah.
3. Tidak bersekolah lagi adalah mereka yang pernah terdaftar dan aktif mengikuti pendidikan di suatu jenjang pendidikan formal dan non formal (Paket A, B, atau C), tetapi pada saat pencacahan tidak lagi terdaftar dan tidak aktif mengikuti pendidikan.
4. Tamat sekolah adalah menyelesaikan pelajaran yang ditandai dengan lulus ujian akhir pada kelas atau tingkat terakhir suatu jenjang pendidikan di sekolah negeri maupun swasta dengan mendapatkan tanda tamat belajar/ijazah. Seseorang yang belum mengikuti pelajaran pada kelas tertinggi tetapi telah mengikuti ujian akhir dan lulus dianggap tamat sekolah.
5. Dapat membaca dan menulis artinya dapat membaca dan menulis kata-kata/kalimat sederhana dengan suatu aksara tertentu.
6. Sekolah adalah lembaga pendidikan formal yang dimulai dari pendidikan

### Technical Notes

1. *Not/never attending school is someone who has never attended or never been registered in a formal education, such as primary, secondary and tertiary education. Those who just completed kindergarten are considered as never attended school.*
2. *Attending school is someone who is currently attending primary, secondary or tertiary education, including package A, package B or package C. College Pupils who postpones his/her study is considered as attending school.*
3. *Not attending school anymore is someone who had enrolled and participated in formal or non formal education in the past, but currently does not attend school.*
4. *Completed particular level of education is someone who has completed particular level of education in private or public school by owning certificate. Someone who has never attended in the highest grade but passed the final exam is considered as completed particular level of education.*
5. *Able to read and write is the ability to read and write at least a simple sentence in any letter of alphabets.*
6. *School is an education institution*



dasar, menengah dan tinggi. Pendidikan yang dicatat adalah pendidikan formal berdasar kurikulum Kementerian Pendidikan Nasional, termasuk pendidikan yang diselenggarakan oleh pondok pesantren dengan memakai kurikulum Kementerian Pendidikan Nasional, seperti Madrasah Ibtidaiyah (MI), Madrasah Tsanawiyah (MTs), dan Madrasah Aliyah (MA). Pondok pesantren/madrasah diniyah adalah sekolah yang tidak memakai kurikulum dari Kementerian Pendidikan Nasional.

*starting from primary, secondary or tertiary education. The education data recorded in the survey covering data on formal education based on the curriculum set up by ministry of National Education including education carried out by Muslim Boarding School (Pondok Pesantren) implementing the Ministry of National Education curriculum, such as Madrasah Ibtidaiyah (Islamic Primary School), Madrasah Tsanawiyah (Islamic Junior High School), and Madrasah Aliyah (Islamic Senior High School). Pondok Pesantren/ madrasah diniyah (Islamic boarding School/Islamic School) is school which does not implement curriculum from the Ministry of National Education.*

7. Madrasah Ibtidaiyah adalah lembaga pendidikan berciri khas Islam pada jenjang sekolah Dasar. Madrasah Tsanawiyah adalah lembaga pendidikan berciri khas Islam pada jenjang sekolah Menengah pertama. Madrasah Aliyah adalah Lembaga pendidikan berciri khas Islam pada jenjang sekolah Menengah Atas (SMA).
8. Rumah Sakit Adalah tempat pemeriksaan dan perawatan kesehatan, biasanya berada di bawah pengawasan dokter/tenaga medis, termasuk rumah sakit khusus seperti rumah sakit perawatan paru-paru dan RS jantung.
9. Rumah sakit bersalin adalah rumah sakit khusus untuk persalinan, dilengkapi pelayanan spesialis pemeriksaan kehamilan, persalinan, rawat inap dan rawat jalan ibu dan anak yang berada di bawah pengawasan

7. *Madrasah Ibtidaiyah is Islamic school at primary education. Madrasah Tsanawiyah is Islamic school at lower secondary education and Madrasah Aliyah is Islamic School at higher secondary education (SMA).*
8. *Hospital is a place for health check, usually controlled/supervised by doctors/medical personnel. Including in this category are special hospitals such Lung Hospital and Coronary Hospital.*
9. *Maternity Hospital is a specialized hospital for childbirth, has specialist inspection service to pregnancy, childbirth, hospitalization and outpatient for mothers and children*

dokter spesialis kandungan.

*that is under the supervision of an obstetrician.*

10. Rumah bersalin adalah sarana pelayanan kesehatan dengan izin sebagai rumah bersalin, dilengkapi pelayanan pemeriksaan kehamilan, persalinan serta pemeriksaan ibu dan anak yang berada di bawah pengawasan bidan senior.
 

*10. Maternity House is health care facility with a license as a maternity house, equipped with prenatal care, childbirth and examination of mothers and children which is under the supervision of a senior midwife.*
11. Puskesmas (Pusat Kesehatan Masyarakat) adalah unit pelayanan teknis dinas kesehatan kabupaten/kota yang mempunyai fungsi utama sebagai penyelenggara pelayanan kesehatan tingkat pertama. Wilayah kerja puskesmas maksimal adalah satu kecamatan.
 

*11. Public Health Centre is a technical implementation unit of regency health department that have the primary function as a first-level health care providers. The working area standard of public health centre is one district.*
12. Puskesmas pembantu (pustu) yaitu unit pelayanan kesehatan masyarakat yang membantu kegiatan puskesmas di sebagian dari wilayah kerja. Pada beberapa daerah balai pengobatan telah berubah fungsinya menjadi pustu walaupun papan nama masih tertulis balai pengobatan.
 

*12. Subsidiary Public Health Centre is a health facility that assists the Public Health Centre in its part of working area. In several regions, health check points (Balai Pengobatan) has changes their status into Subsidiary Public health Centre, although their sign written in the board remains unchanged.*
13. Apotek adalah suatu tempat tertentu yang digunakan untuk melakukan pekerjaan kefarmasian dan penyaluran/penjualan obat atau bahan farmasi dan perbekalan kesehatan kepada masyarakat yang dikelola oleh tenaga apoteker.
 

*13. Pharmacy is a specific place that is used for pharmaceutical jobs, and distribution/sale drug/pharmaceuticals and other medical supplies to people that are administered by trained pharmacist.*
14. Imunisasi adalah memasukkan kuman atau racun penyakit tertentu yang sudah dilemahkan (vaksin) ke dalam tubuh dengan cara di suntik atau di minum (diteteskan dalam mulut) dengan maksud agar terjadi kekebalan.
 

*14. Immunization is putting enervated microbe of a certain disease into human body by injection or drinking (dropping into mouth) to make the body immune to that disease.*

tubuh terhadap penyakit tersebut.

15. Keluhan kesehatan adalah keadaan seorang yang mengalami gangguan kesehatan atau kejiwaan, baik karena gangguan/penyakit yang sering di alami penduduk, seperti panas, pilek, diare, pusing, sakit kepala, maupun karena penyakit akut, penyakit kronis, kecelakaan, kriminal atau hal lain.  
*15. Health Complaint is a state of someone who is experiencing health or psychiatric disorder, either because of disease that are often experienced by people such as heat, cold, diarrhea, dizziness, or because of acute illness, chronic illness, accident, crimes, or others.*
16. Mengobati sendiri adalah upaya anggota rumah tangga untuk melakukan pengobatan dengan menentukan jenis obat sendiri tanpa saran/resep dari tenaga kesehatan/obat tradisional.  
*16. Self Treatment is self curily or having medicine without any prescriptions from a health worker (doctor, nurse, paramedic, etc)*
17. Angka penemuan kasus tuberkulosis adalah jumlah kasus baru tuberkulosis (TB) dan kasus TB yang di diagnosis kambuh yang di oabti dalam program penanggulangan TB nasional dn di laporkan kepada WHO, di bagi dengan perkiraan WHO terhadap jumlah kasus insiden tuberkulosis pada tahun yang sama, dinyatakan sebagai presentase.  
*17. The case detection rate for all forms of tuberculosis is the number of new and replase tuberculosis cases diagnosed and treated in national tuberculosis control programmes and notified to WHO, divided by WHO's estimate of the number of incident tuberculosis cases for the same year, expressed as a percentage.*
18. Angka keberhasilan pengobatan tuberkulosis smear positive/Basil Tahan Asam (BTA) Positif adalah proporsi (di nyatakan sebagai presentase) kasus TB BTA positif yang terdaftar di bawah program pengendalian TB nasionl pada tahun tertentu yang di nyatakan berhasil menyelesaikan pengobatan. Dengan atau tanpa bukti bakteriologi keberhasilan ("sembuh" dan "menyelesaikan pengobatan " masing-masing).  
*18. The treatment success rate for new pulmonary smear-positive tuberculosis cases is the proportion (expressed as a percentage) of new smearpositive tuberculosis cases registered under a national tuberculosis control programme in a given year that succesfully completed treatment. With or without bacteriological evidence of succes ("cured" and "treatment completed" respectively).*
19. Kasus kumulatif AIDS Adalah kumulatif

- kasus AIDS sampai dengan referensi waktu tertentu.
20. DPT (Difteri, Pertusis, Tetanus merupakan vaksin untuk mencegah penyakit difteri, pertusis, dan tetanus yang diberikan pada bayi berumur 3 bulan ke atas, dengan suntikan pada paha, diulang 1 bulan dan 2 bulan kemudian, sehingga suntikan imunisasi DPT lengkap pada balita berjumlah 3 kali (kadang-kadang selang waktu antar suntikan bisa lebih dari 1 bulan).
21. Luas lantai adalah luas lantai yang ditempatkan dan digunakan untuk keperluan sehari-hari sebatas atap.
22. Air ledeng adalah sumber air yang berasal dari air yang telah diproses menjadi jernih sebelum dialirkan kepada konsumen melalui instalasi berupa saluran air. Sumber air ini biasanya diusahakan oleh PAM/ PDAM/ BPAM. Termasuk air ledeng yang dapat secara eceran.
23. Sumur terlindung adalah air yang berasal dari dalam tanah yang digali dan lingkaran sumur tersebut dilindungi oleh tembok paling sedikit 0,8 meter di atas tanah dan 3 meter ke bawah tanah, serta ada lantai semen sejauh 1 meter dari lingkaran sumur.
24. Status penguasaan bangunan tempat tinggal milik sendiri adalah jika tempat tinggal tersebut pada waktu pencacahan betul-betul sudah milik kepala rumah tangga atau salah seorang anggota rumah tangga. Rumah yang dibeli secara
19. Cumulative AIDS case is cumulative AIDS cases with reference to a particular time.
20. DPT (Diphtheria, Pertussis, Tetanus) is a vaccine to prevent the diphtheria, pertussis, and tetanus disease, given to infants aged 3 months and above, with a shot in the thigh, repeated one month and two months later, so that the complete DPT immunization shots at toddler totaling 3 times (sometimes the time interval between injections can be more than 1 month).
21. Floor area is the total area which is occupied and utilized daily.
22. Pipe water is refined water distributed by water refinery company. This includes a pipe water sold at retail.
23. Protected wells is water that comes from the soil that were excavated and the circumference of the well was protected by walls at least 0.8 meters above ground and 3 meters underground, and cement floor as far as 1 meter from the well circumference.
24. Own ownership property status is a status of dwelling occupied belongs to the head of household or one of the household member. Houses bought through bank credit or

angsuran melalui kredit bank atau rumah dengan status sewa beli di anggap rumah milik sendiri.

*houses with leasing status were also categorized as an own property.*

25. Peristiwa tindak pidana yang di laporkan adalah setiap peristiwa yang di terima kepolisian dari laporan masyarakat, atau peristiwa di mana pelakunya tertangkap tangan oleh kepolisian.

*25. Reported Crime Incidence includes all criminal cases reported and received by police office, and all crimes caught by police.*

26. Jumlah tindak pidana menggambarkan jumlah kasus tindak pidana yang terjadi pada kurun waktu tertentu.

*26. Crime Total refers to the number of criminal cases occurring during a given period*

27. Resiko Penduduk Terjadi tindak Pidana per 100.000 penduduk =

*27. Crime Rate =*

$$\frac{\text{Jumlah peristiwa tindak pidana pada tahun } t}{\text{Jumlah penduduk tahun } t} \times 100.000$$

$$\frac{\text{Number of criminal cases year } t}{\text{Total population year } t} \times 100.000$$

Risiko Penduduk Terjadi Tindak Pidana pe 100.000 mengindikasikan peluang penduduk berisiko terkena tindak pidana. Biasanya ditanyakan dalam setiap 100.000 penduduk.

*Crime Rate indicates the probability of population exposed to risk of crime, expressed in every 100.000 people.*

28. Selang Waktu Terjadi Tindak Pidana Tahun t (Crime Clock)

*28. Crime Clock*

$$\frac{265 \times 24 \times 60 \times 60}{\text{Jumlah peristiwa tindak pidana tahun } t} \times (\text{detik})$$

$$\frac{265 \times 24 \times 60 \times 60}{\text{Number of criminal cases year } t} \times (\text{detik})$$

Mengindikasikan selang waktu terjadinya satu tindak kejahatan dengan kejahatan lain.

*Crime clock indicates the time interval of occurrence between one crime to onather crime.*

29. Persentase Penyelesaian Tindak Pidana

*29. Crime Clearance Rate =*

$$\frac{\text{Jumlah peristiwa tindak pidana yang diselesaikan}}{\text{Jumlah peristiwa tindak pidana yang dilaporkan}} \times 100$$

$$\frac{\text{number of cleared criminal cases}}{\text{Number of reported criminal cases}} \times 100$$

Jumlah peristiwa tindak pidana yang dilaporkan menyatakan persentase penyelesaian tindak pidanan oleh polisi. Suatu tindak pidana dinyatakan sebagai

*Refers to percentage of crime clearance by police. A criminal case is categorized as a cleared case by police, if:*

*a. All documents are ready to*

kasus yang selesai ditingkat kepolisian, apabila:

1. Berkas perkaranya sudah siap untuk diserahkan kepada kejaksaan;
  2. Dalam hal delik aduan, pengaduannya dicabut dalam tenggang waktu yang telah ditentukan menurut undang-undang;
  3. Telah diselesaikan oleh kepolisian berdasarkan azas Plichtmatighed (kewajiban berdasarkan kewenangan hukum);
  4. Kasus yang dimaksud tidak termasuk kompetensi kepolisian;
  5. Tersangka meninggal dunia;
  6. Kasus kadaluwarsa.
30. Bencana alam adalah peristiwa alam yang menimbulkan kesengsaraan, kerusakan alam dan lingkungan, serta mengakibatkan kesengsaraan, kerugian dan penderitaan pada penduduk. Tidak termasuk bencana yang disebabkan karena hama tanaman atau wabah. Bencana alam yang disajikan antara lain tanah longsor, banjir dan gempa bumi.
31. Korban meninggal adalah orang yang dilaporkan tewas atau meninggal dunia akibat bencana.
32. Korban hilang adalah orang yang dilaporkan hilang atau tidak ditemukan atau tidak diketahui keberadaannya setelah terjadi bencana.
33. Korban luka/sakit adalah orang yang mengalami luka-luka atau sakit, dalam keadaan luka ringan, luka sedang, maupun luka parah/berat, baik yang berobat jalan maupun rawat inap.
- submit or already submitted to justice court;*
- b. *In the case of attense that warrants complaint the complaint was withdraw*
  - c. *within a given period state in the law; The case was cleared by police based on the principle of plichtmatighed (obligation on the basis of law outhority);*
  - d. *The case was not the responsibility of police office;*
  - e. *The suspect died;*
  - f. *The case was out of date.*
30. *Natural Disaster is a natural phenomenon leading to misery, damages or detriment, and financial loss, as well as the suffering of people. Not including in this category is disaster from plant microbe or outbreak. The natural disasters recorded in this category include land slide, flood, and earthquake.*
31. *Fatality is a person reported killed or dead in the wake of a disaster.*
32. *Missing person is a person reported missing or who cannot be located or who cannot be accounted for in the wake of a disaster.*
33. *Casualty is a person suffering injury or illness, in a state of light injury, moderate injury, or heavy injury, which in undergoing treatment as either an outpatient or inpatient.*
34. *Severely damaged is the criteria of damage that resulted most buildings collapsed or damaged its structural components.*

34. Rusak berat adalah kriteria kerusakan yang mengakibatkan bangunan roboh atau sebagian besar komponen struktur rusak.
35. Rusak sedang adalah kriteria kerusakan yang mengakibatkan sebagian kecil komponen struktur rusak, dan komponen penunjang rusak namun bangunan masih tetap berdiri.
36. Rusak ringan adalah kriteria kerusakan yang mengakibatkan sebagian komponen struktur retak (struktur masih bisa digunakan) dan bangunan masih tetap berdiri.
37. Untuk mengukur kemiskinan, BPS menggunakan konsep kemampuan memenuhi kebutuhan dasar (*basic needs approach*), Dengan pendekatan ini, kemiskinan dipandang sebagai ketidakmampuan dari sisi ekonomi untuk memenuhi kebutuhan dasar makanan dan bukan makanan yang diukur dari sisi pengeluaran. Metode yang digunakan adalah menghitung Garis Kemiskinan (GK), yang terdiri dari dua komponen yaitu Garis Kemiskinan Makanan (GKM) dan Garis Kemiskinan Non-Makanan (GKNM). Penghitungan Garis Kemiskinan dilakukan secara terpisah untuk daerah perkotaan dan perdesaan.
38. Penduduk miskin adalah penduduk yang memiliki rata-rata pengeluaran per kapita per bulan di bawah Garis Kemiskinan.
39. Garis Kemiskinan Makanan (GKM) merupakan nilai pengeluaran
35. *Damaged is the criteria of damage that resulted defective fraction of structural components and supporting components damaged, but the building still stands.*
36. *Lightly damaged is the criteria of damage that resulted partially cracked structural components, but the structure still can be used and the building still stands.*
37. *To measure poverty, BPS-Statistics Indonesia has used the concept of basic needs approach. Therefore, poverty is viewed as economic inability to fulfill food and nonfood basic needs which are measured by consumption/expenditure. The method used is calculating poverty line, which consists of two components that are Food Poverty Line (FPL) and Non-Food Poverty Line (NFPL). The poverty line was calculated separately for urban and rural areas.*
38. *A person whose expenditure per capita per month is below the poverty line is considered to be poor.*
39. *The Food Poverty Line refers to the daily minimum requirement of 2.100 kcal per capita per day. The Non-Food Poverty Line refers to the minimum requirement for household necessities for clothing, education, health, and other basic individual needs.*
40. *Poverty Measures*
  - a. *Head Count Index (HCI-P<sub>0</sub>) simply*

kebutuhan minimum makanan yang disetarakan dengan 2.100 kkalori per kapita per hari. Garis Kemiskinan Non-Makanan (GKNM) adalah kebutuhan minimum untuk perumahan, sandang, pendidikan, kesehatan, dan kebutuhan dasar lainnya.

#### 40. Ukuran Kemiskinan

- a. *Head Count Index* (HCI- $P_0$ ) adalah persentase penduduk miskin yang berada di bawah Garis kemiskinan (GK).
- b. Indeks Kedalaman Kemiskinan (*Poverty Gap Index*- $P_1$ ) merupakan ukuran rata-rata kesenjangan pengeluaran masing-masing penduduk miskin terhadap garis kemiskinan. Semakin tinggi nilai indeks, semakin jauh rata-rata pengeluaran penduduk dari garis kemiskinan.
- c. Indeks Keparahan Kemiskinan (*Poverty Severity Index*- $P_2$ ) memberikan gambaran mengenai penyebaran pengeluaran di antara penduduk miskin. Semakin tinggi nilai indeks, semakin tinggi ketimpangan pengeluaran di antara penduduk miskin.

Foster-Greer-Thorbecke (1984) merumuskan suatu ukuran yang digunakan untuk mengukur tingkat kemiskinan sebagai berikut:

$$P_a = \frac{1}{n} \sum_{i=1}^q \left[ \frac{z - y_i}{z} \right]^a$$

dimana:

$a=0, 1, 2$

$z$ =Garis kemiskinan

*measures the percentage of the population that is counted as poor, often denoted by  $P_0$ .*

- b. *Poverty Gap Index- $P_1$  measures the extent to which individuals fall below the poverty line (the poverty gaps) as a proportion of the poverty line. Higher value of the index shows that the gap between average expenditure of the poor and the poverty line is wider.*
- c. *Poverty Severity Index- $P_2$  describes inequality among the poor. This is simply a weighted sum of poverty gaps (as a proportion of the poverty line), where the weights are the proportionate poverty gaps themselves. Hence, by squaring the poverty gap index, the measure implicitly puts more weight on observations that fall well below the poverty line. Higher value of the index shows that inequality among the poor is higher.*

Foster-Greer-Thorbecke (1984) developed poverty measures that may be written as:

$$P_a = \frac{1}{n} \sum_{i=1}^q \left[ \frac{z - y_i}{z} \right]^a$$

where:

$a=0, 1, 2$

$z$ =the poverty line

$y_i$ =Average expenditure per capita per month of the poor ( $i=1,2,\dots,q$ ),

$y_i < z$

$q$ =the number of poor

$n$ =the total population

If  $a=0$  is obtained Head Count Index ( $P_0$ ), if  $a=1$  is obtained Poverty Gap



$y_i$ =Rata-rata pengeluaran perkapita sebulan penduduk yang berada di bawah garis kemiskinan  
( $i=1,2,\dots,q$ ),  $y_i < z$   
 $q$ =Banyaknya penduduk yang berada di bawah garis kemiskinan  
 $n$ =Jumlah penduduk

Jika  $a=0$ , diperoleh *Head Count Index* ( $P_0$ ), jika  $a=1$  diperoleh indeks kedalaman kemiskinan (*Poverty Gap Index- $P_1$* ) dan jika  $a=2$  disebut indeks keparahan kemiskinan (*Poverty Severity Index- $P_2$* ).

41. Indeks Pembangunan Manusia (IPM) menjelaskan bagaimana penduduk dapat mengakses hasil pembangunan dalam memperoleh pendapatan, kesehatan, pendidikan, dan sebagainya. IPM diperkenalkan oleh UNDP pada tahun 1990 dan dipublikasikan secara berkala dalam laporan tahunan Human Development Report (HDR). IPM dibentuk oleh 3 (tiga) dimensi dasar: umur panjang dan hidup sehat; pengetahuan; dan standar hidup layak.

*Index- $P_1$*  , and if  $a=2$  is obtained *Poverty Severity Index- $P_2$* .

41. *The Human Development Index (HDI) explains how people can access development results in obtaining income, health, education and so forth. HDI was introduced by United Nations Development Programme (UNDP) in 1990 and published periodically in the annual report of the Human Development Report. HDI was formed by three basic dimensions: a long and healthy life; knowledge; and a decent standard of living.*

## Ulasan

## Description

### Pendidikan

Angka Partisipasi Murni Kabupaten Alor untuk Jenjang SD sederajat tahun 2018 adalah 98,22, untuk jenjang SMP sederajat adalah 71,75, dan jenjang SMA sederajat adalah 45,69. Berdasarkan Susenas 2018, penduduk usia 10 tahun keatas yang tidak memiliki ijazah (tidak/belum sekolah dan tidak tamat SD) di Kabupaten Alor mencapai angka 21,40 persen.

### Kesehatan

Jumlah rumah sakit di Kabupaten Alor pada tahun 2018 di Kabupaten Alor sebanyak 3 unit. Persentase kelahiran yang ditolong oleh tenaga kesehatan pada tahun 2018 hanya mencapai 56,87 persen. Dengan jumlah puskesmas mencapai 26 unit yang tersebar di seluruh Kabupaten Alor tahun 2018 dan unit kesehatan lainnya, nilai tersebut diharapkan meningkat untuk menghindari kematian saat melahirkan.

### Keagamaan

Mayoritas penduduk Kabupaten Alor beragama Kristen Protestan yaitu 68,05 persen, diikuti oleh pemeluk agama Islam yang mencapai 28,79 persen.

### Kriminalitas

Pada tahun 2018 penghuni lembaga masyarakat di Kabupaten Alor terdapat 110 narapidana, 231 tahanan, dan 92 titipan.

### Education

*Net Enrolment Rate of Alor Regency by Educational Level in 2018 was 98,22 for General/Vocational Elementary School, 71,75 for General/Vocational Junior High School and 45,69 for General/Vocational Senior High School. Based on 2018 Susenas's result, the number of people without a certificate (never/not yet attended school/not completed Primary School) in Alor Regency reached 21,40 percent.*

### Health

*The number of hospitals of Alor Regency in 2018 were 3 units. The percentage of birth handled by health personnel were only 56,87 percent. With 26 unit of health centers in Alor Regency in 2018 might decreased the number of women death when gave birth.*

### Religion

*The majority of religious follower population in Alor Regency was Protestan (68,05 percent) and followed by Moslem (28,79 percent).*

### Crime

*In 2018, occupant of prison in Alor Regency consist of 110 prisoners, 231 arrested, and 92 temporary.*

**Kemiskinan dan Pembangunan Manusia**

Tahun 2018, jumlah penduduk miskin mengalami penurunan menjadi 21,63 persen atau sebanyak 44,13 ribu orang dengan garis kemiskinan sebesar Rp. 305.853 per kapita per bulan. Kabupaten Alor memiliki nilai IPM 60,14 di tahun 2018, naik 0,53 persen dibandingkan tahun 2017 dengan nilai IPM 59,61.

**Perumahan dan Lingkungan**

Tahun 2018, sebagian besar rumah tangga di Kabupaten Alor sumber air minum berasal dari Mata Air Terlindung sebesar 32,51 persen. Sebesar 60,42 persen rumah tangga memiliki sumber penerangan listrik.

**Poverty and Human Development**

*In 2018, the number of poor people decreased to 21,63 percent. 1,13 thousand of people were under the poverty line (Rp. 305.853 per capita per month). HDI of Alor Regency in 2018 has increased from 60,14 in 2017 to 59,61 in 2018.*

**Housing and Environment**

*In 2018, most household in Alor Regency have source of drinking were protected spring 32,51 percent. 60,42 percent household used state electricity company for lighting source.*

#### 4.1. PENDIDIKAN/EDUCATION

Tabel 4.1.1 **Persentase Penduduk Usia 7-24 Tahun Menurut Jenis Kelamin, Kelompok Umur Sekolah, dan Partisipasi Sekolah di Kabupaten Alor, 2018**

*Table Percentage of Population Aged 7-24 Years by Sex, Age Group, and School Participation in Alor Regency, 2018*

Kecamatan <i>District</i>	Partisipasi Sekolah <i>School Participation</i>	
	Tidak/Belum Pernah Sekolah/Tidak Sekolah Lagi <i>Not/Never Attending School/Not Attending School Anymore</i>	Masih Sekolah <i>Attending School</i>
( 1 )	( 2 )	( 3 )
<b>Laki-laki</b> <i>Male</i>		
7-12	0,65	99,35
13-15	7,68	92,32
16-18	29,86	70,14
19-24	91,05	9,95
<b>Perempuan</b> <i>Female</i>		
7-12	2,92	97,08
13-15	4,13	95,87
16-18	34,89	65,11
19-24	82,85	17,15
<b>Laki-laki+Perempuan</b> <i>Male+Female</i>		
7-12	1,78	98,22
13-15	5,87	94,13
16-18	32,34	67,66
19-24	86,60	13,40

Sumber: Survei Sosial Ekonomi Nasional 2018

Source: National Socio Economic Survey 2018

Tabel 4.1.2 **Angka Partisipasi Murni (APM) dan Angka Partisipasi Kasar (APK) Menurut Jenjang Pendidikan di Kabupaten Alor, 2018**  
*Table Net Enrolment Rate and Gross Enrolment Rate by Educational Level in Alor Regency, 2018*

Jenjang Pendidikan Educational Level	APM <i>Net Enrolment Rate</i>	APK <i>Gross Enrolment Rate</i>
(1)	(2)	(3)
SD/MI Elementary School	98,22	112,04
SMP/MTs Junior High School	71,75	94,09
SMA/SMK/MA Senior High School	45,69	58,51

Sumber: Survei Sosial Ekonomi Nasional 2018  
*Source: National Socio Economic Survey 2018*

**Tabel 4.1.3** **Persentase Penduduk Berumur 10 Tahun Ke atas Menurut jenis Kelamin dan Pendidikan Tertinggi Yang Dimiliki di Kabupaten Alor, 2018**  
*Table Population Percentage of 10 Years Old and Over by Sex and Educational Attainment in Alor Regency, 2018*

Jenjang Pendidikan Educational Level	Laki-laki <i>Male</i>	Perempuan <i>Female</i>	Jumlah <i>Total</i>
(1)	(2)	(3)	(4)
1. Tidak/Belum Pernah Sekolah/Tidak Tamat SD <i>Never/Not Yet Attended School/Not Completed Primary School</i>	20,35	22,36	21,40
2. Sekolah Dasar (SD) <i>Primary School</i>	29,87	34,39	32,23
3. SLTP sederajat <i>General/Vocational Junior High School</i>	19,69	19,88	19,79
4. SMU Umum <i>General Senior School</i>	17,10	12,82	14,87
5. SMTA Kejuruan <i>Vocational Senior High School</i>	3,70	2,43	3,03
6. Diploma I/II <i>Diploma I/II</i>	0,84	0,09	0,45
7. Diploma III <i>Diploma III</i>	1,04	1,01	1,03
8. Diploma IV/S1 <i>Diploma IV/Strata 1</i>	7,34	7,02	7,17
9. S2/S3 <i>Strata II/III</i>	0,06	0,00	0,03

Sumber: Diolah dari Data Survei Sosial Ekonomi Nasional 2018  
*Source: Based on 2018 National Socio Economic Survey*

Tabel  
 4.1.4  
 Table

**Jumlah Sekolah, Murid, Guru dan Rasio Murid-Guru Taman Kanak-Kanak/Raudatul Athfal/Bustanul Athfal Menurut Kecamatan di Kabupaten Alor, 2018**  
*Number of Schools, Pupils, Teachers Teachers, and Pupils-Teachers Ratio of Kindergarten by District in Alor Regency, 2018*

Kecamatan <i>District</i>	Sekolah <i>Schools</i>	Murid <i>Pupils</i>	Guru <i>Teachers</i>	Rasio Murid- Guru <i>Pupils-Teachers Ratio</i>
(1)	(2)	(3)	(4)	(5)
01. Pantar	12	267	15	18
02. Pantar Barat	6	173	14	13
03. Pantar Timur	10	190	22	9
04. Pantar Barat Laut	3	82	7	12
05. Pantar Tengah	14	212	20	11
06. Alor Barat Daya	34	825	59	14
07. Mataru	5	80	6	14
08. Alor Selatan	14	225	30	8
09. Alor Timur	13	178	39	5
10. Alor Timur Laut	14	445	41	11
11. Pureman	5	107	9	12
12. Teluk Mutiara	65	1 478	139	11
13. Kabola	14	308	60	6
14. Alor Barat Laut	30	677	50	14
15. Alor Tengah Utara	19	355	36	10
16. Lembur	7	112	8	14
17. Pulau Pura	6	53	9	6
<b>ALOR</b>	<b>271</b>	<b>5 789</b>	<b>564</b>	<b>11</b>

Keterangan : Merupakan gabungan antara Kemendikbud dan Kemenag

Sumber: Dinas Pendidikan dan Kebudayaan dan Kantor Kementerian Agama Kabupaten Alor

Tabel  
 4.1.5 *Number of Schools, Pupils, Teachers Teachers, and Pupils-Teachers Ratio of Primary School (State and Private) Under The Ministry of National Education by District in Alor Regency, 2018*  
 Table

Kecamatan <i>District</i>	Sekolah <i>Schools</i>	Murid <i>Pupils</i>	Guru <i>Teachers</i>	Rasio Murid- Guru <i>Pupils-Teachers Ratio</i>
( 1 )	( 2 )	( 3 )	( 4 )	( 5 )
01. Pantar	13	977	77	13
02. Pantar Barat	9	671	53	13
03. Pantar Timur	20	1 407	120	12
04. Pantar Barat Laut	7	508	38	14
05. Pantar Tengah	18	1 435	103	14
06. Alor Barat Daya	21	2 121	202	11
07. Mataru	13	1 094	75	15
08. Alor Selatan	23	1 541	153	11
09. Alor Timur	24	1 323	129	11
10. Alor Timur Laut	15	1 283	118	11
11. Pureman	9	599	52	12
12. Teluk Mutiara	26	3 900	272	15
13. Kabola	9	927	103	9
14. Alor Barat Laut	34	3 062	265	12
15. Alor Tengah Utara	19	1 359	138	10
16. Lembur	11	596	72	9
17. Pulau Pura	9	645	73	9
ALOR	280	22 949	2 043	12

Sumber: Dinas Pendidikan dan Kebudayaan Kabupaten Alor  
*Source: Education and Culture Agency of Alor Regency*



Tabel  
 4.1.6 **Jumlah Sekolah, Murid, Guru dan Rasio Murid-Guru Sekolah Dasar Negeri (SDN) Di Bawah Kementerian Pendidikan Nasional Menurut Kecamatan di Kabupaten Alor, 2018**

Table  
 4.1.6 *Number of Schools, Pupils, Teachers Teachers, and Pupils-Teachers Ratio of State Primary School Under The Ministry of National Education by District in Alor Regency, 2018*

Kecamatan <i>District</i>	Sekolah <i>Schools</i>	Murid <i>Pupils</i>	Guru <i>Teachers</i>	Rasio Murid- Guru <i>Pupils-Teachers Ratio</i>
( 1 )	( 2 )	( 3 )	( 4 )	( 5 )
01. Pantar	9	679	53	13
02. Pantar Barat	8	343	32	11
03. Pantar Timur	14	909	90	11
04. Pantar Barat Laut	5	309	25	13
05. Pantar Tengah	13	940	72	14
06. Alor Barat Daya	16	1 738	165	11
07. Mataru	9	849	61	14
08. Alor Selatan	18	1 040	107	10
09. Alor Timur	17	982	95	11
10. Alor Timur Laut	8	667	63	11
11. Pureman	6	349	37	10
12. Teluk Mutiara	11	2 130	165	13
13. Kabola	6	555	34	17
14. Alor Barat Laut	26	2 310	189	13
15. Alor Tengah Utara	13	932	100	10
16. Lembur	8	308	46	7
17. Pulau Pura	7	318	39	9
<b>ALOR</b>	<b>194</b>	<b>15 358</b>	<b>1 413</b>	<b>11</b>

Sumber: Dinas Pendidikan dan Kebudayaan Kabupaten Alor

Source: Education and Culture Agency of Alor Regency

Tabel

**Jumlah Sekolah, Murid, Guru dan Rasio Murid-Guru Sekolah Dasar Swasta (SDS) Di Bawah Kementerian Pendidikan Nasional Menurut Kecamatan di Kabupaten Alor, 2018**

4.1.7

Table

*Number of Schools, Pupils, Teachers Teachers, and Pupils-Teachers Ratio of Private Primary School Under The Ministry of National Education by District in Alor Regency, 2018*

Kecamatan <i>District</i>	Sekolah <i>Schools</i>	Murid <i>Pupils</i>	Guru <i>Teachers</i>	Rasio Murid- Guru <i>Pupils-Teachers Ratio</i>
( 1 )	( 2 )	( 3 )	( 4 )	( 5 )
01. Pantar	4	298	24	13
02. Pantar Barat	1	101	8	13
03. Pantar Timur	6	438	22	20
04. Pantar Barat Laut	2	193	17	12
05. Pantar Tengah	5	380	23	17
06. Alor Barat Daya	5	383	37	11
07. Mataru	4	399	22	19
08. Alor Selatan	5	376	32	12
09. Alor Timur	7	341	34	11
10. Alor Timur Laut	7	616	55	12
11. Pureman	3	250	15	17
12. Teluk Mutiara	15	1 511	96	16
13. Kabola	3	372	29	13
14. Alor Barat Laut	8	1 292	76	17
15. Alor Tengah Utara	6	383	30	13
16. Lembur	3	276	23	12
17. Pulau Pura	2	184	17	11
<b>ALOR</b>	<b>88</b>	<b>7 793</b>	<b>560</b>	<b>14</b>

Sumber: Dinas Pendidikan dan Kebudayaan Kabupaten Alor

Source: Education and Culture Agency of Alor Regency

Tabel  
 4.1.8  
 Table

**Jumlah Sekolah, Murid, Guru dan Rasio Murid-Guru Madrasah Ibtidaiyah Negeri (MIN) Di Bawah Kementerian Agama Menurut Kecamatan di Kabupaten Alor, 2018**

*Number of Schools, Pupils, Teachers Teachers, and Pupils-Teachers Ratio of State Madrasah Ibtidaiyah (MI) Under The Ministry of Religious Affairs by District in Alor Regency, 2018*

Kecamatan <i>District</i>	Sekolah <i>Schools</i>	Murid <i>Pupils</i>	Guru <i>Teachers</i>	Rasio Murid- Guru <i>Pupils-Teachers Ratio</i>
( 1 )	( 2 )	( 3 )	( 4 )	( 5 )
01. Pantar	1	120	14	9
02. Pantar Barat	1	180	18	10
03. Pantar Timur	-	-	-	-
04. Pantar Barat Laut	-	-	-	-
05. Pantar Tengah	-	-	-	-
06. Alor Barat Daya	-	-	-	-
07. Mataru	-	-	-	-
08. Alor Selatan	-	-	-	-
09. Alor Timur	-	-	-	-
10. Alor Timur Laut	-	-	-	-
11. Pureman	-	-	-	-
12. Teluk Mutiara	1	121	14	9
13. Kabola	-	-	-	-
14. Alor Barat Laut	3	375	46	9
15. Alor Tengah Utara	-	-	-	-
16. Lembur	-	-	-	-
17. Pulau Pura	-	-	-	-
ALOR	6	796	92	9

Sumber: Kantor Kementerian Agama Kabupaten Alor  
 Source: The Ministry of Religious Affairs of Alor Regency

Tabel  
4.1.9

**Jumlah Sekolah, Murid, Guru dan Rasio Murid-Guru Sekolah Menengah Pertama (SMP Negeri dan Swasta) Di Bawah Kementerian Pendidikan Nasional Menurut Kecamatan di Kabupaten Alor, 2018**

Table  
*Number of Schools, Pupils, Teachers Teachers, and Pupils-Teachers Ratio of Junior High Schools Under (State and Private) Under The Ministry of National Education by District in Alor Regency, 2018*

Kecamatan <i>District</i>	Sekolah <i>Schools</i>	Murid <i>Pupils</i>	Guru <i>Teachers</i>	Rasio Murid- Guru <i>Pupils-Teachers Ratio</i>
(1)	(2)	(3)	(4)	(5)
01. Pantar	6	562	63	9
02. Pantar Barat	3	256	36	8
03. Pantar Timur	8	646	82	8
04. Pantar Barat Laut	4	269	32	9
05. Pantar Tengah	7	700	71	10
06. Alor Barat Daya	31	1 135	167	7
07. Mataru	3	323	42	8
08. Alor Selatan	6	518	60	9
09. Alor Timur	7	600	57	11
10. Alor Timur Laut	5	508	51	10
11. Pureman	3	226	20	12
12. Teluk Mutiara	13	3 019	300	11
13. Kabola	3	428	47	10
14. Alor Barat Laut	17	1 584	172	10
15. Alor Tengah Utara	7	169	85	2
16. Lembur	3	198	34	6
17. Pulau Pura	2	312	28	12
<b>ALOR</b>	<b>128</b>	<b>11 453</b>	<b>1347</b>	<b>9</b>

Sumber: Dinas Pendidikan dan Kebudayaan Kabupaten Alor  
*Source: Education and Culture Agency of Alor Regency*

Tabel  
 4.1.10  
 Table

**Jumlah Sekolah, Murid, Guru dan Rasio Murid-Guru Sekolah Menengah Pertama Negeri (SMPN) Di Bawah Kementerian Pendidikan Nasional Menurut Kecamatan di Kabupaten Alor, 2018**  
*Number of Schools, Pupils, Teachers Teachers, and Pupils-Teachers Ratio of State Junior High Schools Under The Ministry of National Education by District in Alor Regency, 2018*

Kecamatan <i>District</i>	Sekolah <i>Schools</i>	Murid <i>Pupils</i>	Guru <i>Teachers</i>	Rasio Murid- Guru <i>Pupils-Teachers Ratio</i>
( 1 )	( 2 )	( 3 )	( 4 )	( 5 )
01. Pantar	6	562	63	9
02. Pantar Barat	3	139	25	6
03. Pantar Timur	8	646	82	8
04. Pantar Barat Laut	4	269	32	9
05. Pantar Tengah	7	700	71	10
06. Alor Barat Daya	11	919	135	7
07. Mataru	3	323	42	8
08. Alor Selatan	6	518	60	9
09. Alor Timur	7	500	57	9
10. Alor Timur Laut	5	508	51	10
11. Pureman	3	226	20	12
12. Teluk Mutiara	13	2 289	212	11
13. Kabola	3	428	47	10
14. Alor Barat Laut	17	1 584	172	10
15. Alor Tengah Utara	7	450	62	8
16. Lembur	3	198	34	6
17. Pulau Pura	2	312	28	12
ALOR	98	10 571	1 193	9

Sumber: Dinas Pendidikan dan Kebudayaan Kabupaten Alor  
*Source: Education and Culture Agency of Alor Regency*

Tabel

**Jumlah Sekolah, Murid, Guru dan Rasio Murid-Guru Sekolah Menengah Pertama Swasta (SMPS) Di Bawah Kementerian Pendidikan Nasional Menurut Kecamatan di Kabupaten Alor, 2018**

4.1.11

Table

*Number of Schools, Pupils, Teachers Teachers, and Pupils-Teachers Ratio of Private Junior High Schools Under The Ministry of National Education by District in Alor Regency, 2018*

Kecamatan <i>District</i>	Sekolah <i>Schools</i>	Murid <i>Pupils</i>	Guru <i>Teachers</i>	Rasio Murid- Guru <i>Pupils-Teachers Ratio</i>
(1)	(2)	(3)	(4)	(5)
01. Pantar	-	-	-	-
02. Pantar Barat	1	117	11	11
03. Pantar Timur	-	-	-	-
04. Pantar Barat Laut	2	216	32	7
05. Pantar Tengah	-	-	-	-
06. Alor Barat Daya	-	-	-	-
07. Mataru	-	-	-	-
08. Alor Selatan	-	-	-	-
09. Alor Timur	-	-	-	-
10. Alor Timur Laut	-	-	-	-
11. Pureman	-	-	-	-
12. Teluk Mutiara	6	730	88	9
13. Kabola	-	-	-	-
14. Alor Barat Laut	-	-	-	-
15. Alor Tengah Utara	1	169	23	8
16. Lembur	-	-	-	-
17. Pulau Pura	-	-	-	-
<b>ALOR</b>	<b>10</b>	<b>1 232</b>	<b>155</b>	<b>8</b>

Sumber: Dinas Pendidikan dan Kebudayaan Kabupaten Alor

Source: Education and Culture Agency of Alor Regency

Tabel  
 4.1.12 **Jumlah Sekolah, Murid, Guru dan Rasio Murid-Guru Madrasah Tsanawiyah Negeri (MTsN) Di Bawah Kementerian Agama Menurut Kecamatan di Kabupaten Alor, 2018**

Table  
*Number of Schools, Pupils, Teachers Teachers, and Pupils-Teachers Ratio of State Madrasah Tsanawiyah (MTs) Under The Ministry of Religious Affairs by District in Alor Regency, 2018*

Kecamatan <i>District</i>	Sekolah <i>Schools</i>	Murid <i>Pupils</i>	Guru <i>Teachers</i>	Rasio Murid- Guru <i>Pupils-Teachers Ratio</i>
(1)	(2)	(3)	(4)	(5)
01. Pantar	1	166	16	11
02. Pantar Barat	1	216	27	8
03. Pantar Timur	-	-	-	-
04. Pantar Barat Laut	-	-	-	-
05. Pantar Tengah	-	-	-	-
06. Alor Barat Daya	-	-	-	-
07. Mataru	-	-	-	-
08. Alor Selatan	-	-	-	-
09. Alor Timur	-	-	-	-
10. Alor Timur Laut	-	-	-	-
11. Pureman	-	-	-	-
12. Teluk Mutiara	1	617	36	18
13. Kabola	-	-	-	-
14. Alor Barat Laut	-	-	-	-
15. Alor Tengah Utara	-	-	-	-
16. Lembur	-	-	-	-
17. Pulau Pura	-	-	-	-
<b>ALOR</b>	<b>3</b>	<b>999</b>	<b>79</b>	<b>13</b>

Sumber: Kantor Kementerian Agama Kabupaten Alor  
 Source: The Ministry of Religious Affairs of Alor Regency

Tabel

**Jumlah Sekolah, Murid, Guru dan Rasio Murid-Guru Sekolah Menengah Atas (SMA Negeri dan Swasta) Di Bawah Kementerian Pendidikan Nasional Menurut Kecamatan di Kabupaten Alor, 2018**

4.1.13

Table

*Number of Schools, Pupils, Teachers Teachers, and Pupils-Teachers Ratio of Senior High Schools (State and Private) Under The Ministry of National Education by District in Alor Regency, 2018*

Kecamatan <i>District</i>	Sekolah <i>Schools</i>	Murid <i>Pupils</i>	Guru <i>Teachers</i>	Rasio Murid- Guru <i>Pupils-Teachers Ratio</i>
( 1 )	( 2 )	( 3 )	( 4 )	( 5 )
01. Pantar	2	353	35	11
02. Pantar Barat	1	383	22	18
03. Pantar Timur	1	250	23	11
04. Pantar Barat Laut	1	42	11	4
05. Pantar Tengah	1	95	18	6
06. Alor Barat Daya	5	922	102	10
07. Mataru	1	66	13	6
08. Alor Selatan	2	184	21	9
09. Alor Timur	2	220	23	10
10. Alor Timur Laut	1	39	8	5
11. Pureman	1	76	10	8
12. Teluk Mutiara	8	3 015	236	13
13. Kabola	2	223	49	5
14. Alor Barat Laut	2	216	41	6
15. Alor Tengah Utara	3	270	41	7
16. Lembur	1	150	25	6
17. Pulau Pura	1	141	13	11
ALOR	35	6 645	691	10

Sumber: Dapodikdasmen

Source: Dapodikdasmen



Tabel  
 4.1.14 **Jumlah Sekolah, Murid, Guru dan Rasio Murid-Guru Madrasah Aliyah Negeri (MAN) Di Bawah Kementerian Agama Menurut Kecamatan di Kabupaten Alor, 2018**

Table  
*Number of Schools, Pupils, Teachers Teachers, and Pupils-Teachers Ratio of State State Madrasah Aliyah (MA) Under The Ministry of Religious Affairs by District in Alor Regency, 2018*

Kecamatan <i>District</i>	Sekolah <i>Schools</i>	Murid <i>Pupils</i>	Guru <i>Teachers</i>	Rasio Murid- Guru <i>Pupils-Teachers Ratio</i>
(1)	(2)	(3)	(4)	(5)
01. Pantar	-	-	-	-
02. Pantar Barat	-	-	-	-
03. Pantar Timur	-	-	-	-
04. Pantar Barat Laut	-	-	-	-
05. Pantar Tengah	-	-	-	-
06. Alor Barat Daya	-	-	-	-
07. Mataru	-	-	-	-
08. Alor Selatan	-	-	-	-
09. Alor Timur	-	-	-	-
10. Alor Timur Laut	-	-	-	-
11. Pureman	-	-	-	-
12. Teluk Mutiara	1	967	57	17
13. Kabola	-	-	-	-
14. Alor Barat Laut	-	-	-	-
15. Alor Tengah Utara	-	-	-	-
16. Lembur	-	-	-	-
17. Pulau Pura	-	-	-	-
<b>ALOR</b>	<b>1</b>	<b>967</b>	<b>57</b>	<b>17</b>

Sumber: Kantor Kementerian Agama Kabupaten Alor  
 Source: *The Ministry of Religious Affairs of Alor Regency*

Tabel  
4.1.15

**Jumlah Sekolah, Murid, Guru dan Rasio Murid-Guru Sekolah Menengah Kejuruan (SMK Negeri dan Swasta) Di Bawah Kementerian Pendidikan Nasional Menurut Kecamatan di Kabupaten Alor, 2018**

Table  
*Number of Schools, Pupils, Teachers Teachers, and Pupils-Teachers Ratio of Vocational High Schools (State and Private) Under The Ministry of National Education by District in Alor Regency, 2018*

Kecamatan <i>District</i>	Sekolah <i>Schools</i>	Murid <i>Pupils</i>	Guru <i>Teachers</i>	Rasio Murid- Guru <i>Pupils-Teachers Ratio</i>
(1)	(2)	(3)	(4)	(5)
01. Pantar	1	52	10	6
02. Pantar Barat	-	-	-	-
03. Pantar Timur	1	113	17	7
04. Pantar Barat Laut	1	71	6	12
05. Pantar Tengah	1	155	19	9
06. Alor Barat Daya	-	-	-	-
07. Mataru	-	-	-	-
08. Alor Selatan	1	42	16	3
09. Alor Timur	1	72	20	4
10. Alor Timur Laut	1	148	33	5
11. Pureman	-	-	-	-
12. Teluk Mutiara	3	972	127	8
13. Kabola	-	-	-	-
14. Alor Barat Laut	3	333	60	6
15. Alor Tengah Utara	1	316	38	9
16. Lembur	-	-	-	-
17. Pulau Pura	-	-	-	-
<b>ALOR</b>	<b>14</b>	<b>2 274</b>	<b>346</b>	<b>7</b>

Sumber: Dapodikdasmen  
Source: Dapodikdasmen

Tabel 4.1.16 **Jumlah Mahasiswa dan Dosen Menurut Jurusan/Program Studi pada Universitas Tribuana, 2018**  
 Tribuana Alor *Number of Students and Lectures by Departement/Program in Tribuana University of Alor, 2018*

Mahasiswa/Dosen <i>Student/Lecture</i>	Fakultas/Program <i>Faculty/Program Study</i>					Jumlah/ Total
	MIPA	Pertanian dan Perikanan	Hukum	Ekonomi	FKIP	
(1)	(2)	(3)	(4)	(5)	(6)	(7)
<b>Mahasiswa</b> <b><i>Student</i></b>						
- Laki-laki <i>Male</i>	220	316	126	157	141	960
- Perempuan <i>Female</i>	296	180	40	155	303	974
- Jumlah <i>Total</i>	516	496	166	312	444	1 934
<b>Dosen</b> <b><i>Lecture</i></b>						
- Guru Besar	0	0	0	0	0	0
- S-3	0	0	0	0	0	0
- S-2	18	17	8	6	9	67
- S-1	0	0	0	0	0	0
- Jumlah <i>Total</i>	18	17	8	6	9	67

Sumber: Universitas Tribuana Alor  
 Source: *Tribuana University of Alor*

## 4.2. KESEHATAN/HEALTH

Tabel 4.2.1 **Banyaknya Fasilitas Kesehatan di Kabupaten Alor, 2014-2018**

*Table* *Number of Health Facilities in Alor Regency, 2014-2018*

Tahun <i>Year</i>	Rumah Sakit <i>Hospital</i>	Rumah Sakit Bersalin <i>Maternity Hospital</i>	Puskesmas <i>Public Health Centre</i>	Puskesmas Pembantu <i>Subsidiary Public Health Centre</i>	Poliklinik/Balai Pengobatan <i>Polyclinic/Treat ment Center</i>
(1)	(2)	(3)	(4)	(5)	(6)
2014	2	-	22	41	2
2018	3	-	26	56	3

Lanjutan Tabel / *Continued Table 4.2.1*

Tahun Year	Tempat Praktek Dokter Doctor Practice	Rumah Bersalin Maternity House	Tempat Praktek Bidan Midwife	Poskesdes Village Health Post	Polindes Village Maternity Post
( 1 )	( 7 )	( 8 )	( 9 )	( 10 )	( 11 )
2014	3	2	3	37	23
2018	6	4	3	60	37

Sumber: Diolah dari Pendataan Potensi Desa 2014 dan 2018

Source: Based on Village Potential Data Collection 2014 and 2018

<https://alorkab.bps.go.id>

Tabel 4.2.2 **Jumlah Fasilitas Kesehatan Menurut Kecamatan di Kabupaten Alor, 2018**  
 Table *Number of Health Facilities by District in Alor Regency , 2018*

Kecamatan <i>District</i>	Rumah Sakit <i>Hospital</i>	Rumah Sakit Sakit Bersalin <i>Maternity Hospital</i>	Puskesmas <i>Public Health Centre</i>	Puskesmas Pembantu <i>Subsidiary Public Health Centre</i>	Poliklinik/ Balai Pengobatan <i>Polyclinic/ Treatment Center</i>
(1)	(2)	(3)	(4)	(5)	(6)
01. Pantar	1	-	1	1	-
02. Pantar Barat	-	-	1	-	-
03. Pantar Timur	-	-	2	3	1
04. Pantar Barat Laut	-	-	1	3	-
05. Pantar Tengah	-	-	1	7	-
06. Alor Barat Daya	-	-	2	5	-
07. Mataru	-	-	2	2	-
08. Alor Selatan	-	-	3	6	-
09. Alor Timur	-	-	1	5	-
10. Alor Timur Laut	-	-	1	4	1
11. Pureman	-	-	2	2	-
12. Teluk Mutiara	2	-	1	2	1
13. Kabola	-	-	1	3	-
14. Alor Barat Laut	-	-	3	8	-
15. Alor Tengah Utara	-	-	2	2	-
16. Lembur	-	-	1	2	-
17. Pulau Pura	-	-	1	1	-
<b>ALOR</b>	<b>3</b>	<b>-</b>	<b>26</b>	<b>56</b>	<b>3</b>

Lanjutan Tabel / Continued Table 4.2.2

Kecamatan <i>District</i>	Tempat Praktek Dokter <i>Doctor Practice</i>	Rumah Bersalin <i>Maternity House</i>	Tempat Praktek Bidan <i>Midwife</i>	Poskesdes <i>Village Health Post</i>	Polindes <i>Village Maternity Post</i>
( 1 )	( 7 )	( 8 )	( 9 )	( 10 )	( 11 )
01. Pantar	-	-	-	3	7
02. Pantar Barat	-	-	-	2	-
03. Pantar Timur	-	-	-	3	3
04. Pantar Barat Laut	-	-	-	2	-
05. Pantar Tengah	-	-	-	1	3
06. Alor Barat Daya	-	1	-	11	1
07. Mataru	-	-	-	1	3
08. Alor Selatan	-	-	-	4	2
09. Alor Timur	-	-	-	4	1
10. Alor Timur Laut	-	1	-	1	5
11. Pureman	-	-	-	2	-
12. Teluk Mutiara	6	1	3	1	2
13. Kabola	-	-	-	1	-
14. Alor Barat Laut	-	-	-	8	7
15. Alor Tengah Utara	-	-	-	9	1
16. Lembur	-	-	-	2	1
17. Pulau Pura	-	1	-	5	1
<b>ALOR</b>	<b>6</b>	<b>4</b>	<b>3</b>	<b>60</b>	<b>37</b>

Sumber: Pendataan Potensi Desa, 2018

Source: Village Potential Data Collection, 2018

Tabel 4.2.3 **Jumlah Tenaga Kesehatan Menurut Unit Kerja di Kabupaten Alor, 2017-2018**  
 Table Number of Health Personnel by Work Unit in Alor Regency, 2017 - 2018

Unit Kerja Work Unit	Tenaga Medis Medical Personnel							
	Dokter Doctor		Perawat Nurse		Bidan Midwife		Farmasi Pharmacy	
	2017 (2)	2018 (3)	2017 (4)	2018 (5)	2017 (6)	2018 (7)	2017 (8)	2018 (9)
Puskesmas Public Health Centre	15	17	309	330	304	325	40	61
Puskesmas Pembantu Subsidiary Public Health Centre	-	-	-	-	-	-	-	-
Rumah Sakit Hospital	8	24	329	350	90	111	30	51
Instalasi Farmasi Pharmacy Instalasi	-	-	-	-	-	-	-	-
Labkesda Region Health Laboratory	-	-	-	-	-	-	-	-
Dinas Kesehatan Kabupaten Alor Public Health Service of Alor Regency	1	1	-	-	-	-	-	1
Jumlah	24	41	638	680	394	436	70	113



Lanjutan Tabel / Continued Table 4.2.3

Unit Kerja Work Unit	Tenaga Non Medis Non Medical Personnel							
	Ahli Gizi Nutrient Specialist		Teknisi Medis ) Medical Technician		Sanitasi Sanitation		Kesehatan Masyarakat Public Health	
	2017	2018	2017	2018	2017	2018	2017	2018
(1)	(2)	(3)	(4)	(5)	(6)	(7)	(8)	(9)
Puskesmas Public Health Centre	29	40	22	25	47	79	58	70
Puskesmas Pembantu Subsidiary Public Health Centre	-	-	-	-	-	-	-	-
Rumah Sakit Hospital	13	22	18	52	4	13	18	34
Instalasi Farmasi Pharmacy Instalasi	-	-	-	-	-	-	-	-
Labkesda Region Health Laboratory	-	-	-	-	-	-	-	-
Dinas Kesehatan Kabupaten Alor Public Health Service of Alor Regency	-	-	-	-	-	-	-	-
Jumlah	42	62	40	77	51	92	76	104

Catatan: Termasuk Ahli Radiologi, Fisioterapi, Penata Anastesi

Note: Includeradiology specialist, physiotherapy, Anastesy

Sumber: Dinas Kesehatan Kabupaten Alor

Source: Public Health Service of Alor Regency

Tabel 4.2.4 **Jumlah Tenaga Kesehatan Menurut Unit Kerja dan Jenis Kelamin di Kabupaten Alor, 2017-2018**  
 Table *Number of Health Personnel by Work Unit and Sex in Alor Regency, 2017 - 2018*

Unit Kerja <i>Work Unit</i>	Tenaga Medis <i>Medical Personnel</i>							
	Dokter <i>Doctor</i>		Perawat <i>Nurse</i>		Bidan <i>Midwife</i>		Farmasi <i>Pharmacy</i>	
	L	P	L	P	L	P	L	P
(1)	(2)	(3)	(4)	(5)	(6)	(7)	(8)	(9)
Puskesmas <i>Public Health Centre</i>	6	26	305	334	-	629	29	72
Puskesmas Pembantu <i>Subsidiary Public Health Centre</i>	-	-	-	-	-	-	-	-
Rumah Sakit <i>Hospital</i>	14	18	290	389	-	120	17	64
Instalasi Farmasi <i>Pharmacy Instalasi</i>	-	-	-	-	-	-	-	-
Labkesda <i>Region Health Laboratory</i>	-	-	-	-	-	-	-	-
Dinas Kesehatan Kabupaten Alor <i>Public Health Service of Alor Regency</i>	-	1	-	-	-	-	-	1
Jumlah	20	45	595	723	-	749	46	137

Lanjutan Tabel / Continued Table 4.2.4

Unit Kerja <i>Work Unit</i>	Tenaga Non Medis <i>Non Medical Personnel</i>							
	Ahli Gizi <i>Nutrient Specialist</i>		Teknisi Medis*) <i>Medical Technician</i>		Sanitasi <i>Sanitation</i>		Kesehatan Masyarakat <i>Public Health</i>	
	L	P	L	P	L	P	L	P
(1)	(2)	(3)	(4)	(5)	(6)	(7)	(8)	(9)
Puskesmas <i>Public Health Centre</i>	15	54	18	27	46	80	51	77
Puskesmas Pembantu <i>Subsidiary Public Health Centre</i>	-	-	-	-	-	-	-	-
Rumah Sakit <i>Hospital</i>	11	25	21	46	6	8	22	30
Instalasi Farmasi <i>Pharmacy Instalasi</i>	-	-	-	-	-	-	-	-
Labkesda <i>Region Health Laboratory</i>	-	-	-	-	-	-	-	-
Dinas Kesehatan Kabupaten Alor <i>Public Health Service of Alor Regency</i>	-	-	-	-	-	-	-	-
Jumlah	26	79	39	73	52	88	73	107

Catatan: L = Laki-laki ; P = Perempuan

\*)Termasuk Ahli Radiologi, Fisioterapi, Penata Anestesi

Note: L = Male ; P = Female

\*) Includeradiology specialist, physioterapy, Anastesy

Sumber: Dinas Kesehatan Kabupaten Alor

Source: Public Health Service of Alor Regency

Tabel 4.2.5 **Banyaknya Dokter Spesialis, Dokter Umum, dan Dokter Gigi Menurut Sarana Pelayanan Kesehatan di Kabupaten Alor, 2017-2018**  
*Table Number of Specialist Doctor, Generalist Doctor, and Dentist by Type of Health Facility in Alor Regency, 2017 – 2018*

Unit Kerja <i>Work Unit</i>	Dokter Spesialis <i>Specialist Doctor</i>		Dokter Umum <i>Generalist Doctor</i>		Dokter Gigi <i>Dentist</i>	
	2017 (2)	2018 (3)	2017 (4)	2018 (5)	2017 (6)	2018 (7)
Puskesmas <i>Public Health Centre</i>	-	-	11	12	4	5
Rumah Sakit <i>Hospital</i>	-	7	7	17	1	-
Institusi Disnakes/Diklat	-	-	-	-	-	-
Sarana Kesehatan Lain <i>Other Health Centre</i>	-	-	-	-	-	-
Dinas Kesehatan Kabupaten Alor <i>Public Health Service of Alor Regency</i>	-	-	1	1	-	-
Jumlah	0	7	19	30	5	5

Sumber: Dinas Kesehatan Kabupaten Alor  
*Source: Public Health Service of Alor Regency*

Tabel

4.2.6

**Jumlah Tenaga Kesehatan Menurut Kecamatan di Kabupaten Alor, 2017-2018**

Table

*Number of Health Personnel by District Unit in Alor Regency, 2017 - 2018*

Kecamatan <i>District</i>	Tenaga Medis <i>Medical Personnel</i>							
	Dokter <i>Doctor</i>		Perawat <i>Nurse</i>		Bidan <i>Midwife</i>		Farmasi <i>Pharmacy</i>	
	2017	2018	2017	2018	2017	2018	2017	2018
(1)	(2)	(3)	(4)	(5)	(6)	(7)	(8)	(9)
01. Pantar	1	1	17	21	18	19	1	2
02. Pantar Barat	1	-	12	14	12	14	1	2
03. Pantar Timur	1	-	16	18	23	23	2	4
04. Pantar Barat Laut	-	-	10	14	13	14	1	2
05. Pantar Tengah	-	1	10	12	8	10	1	2
06. Alor Barat Daya	3	1	20	21	28	29	2	6
07. Mataru	-	-	7	12	6	8	1	3
08. Alor Selatan	-	1	20	21	23	24	2	4
09. Alor Timur	2	2	23	26	17	19	2	3
10. Alor Timur Laut	1	2	21	23	17	18	1	2
11. Pureman	-	-	10	13	7	9	1	2
12. Teluk Mutiara	10	26	363	365	144	136	34	57
13. Kabola	-	-	13	17	13	14	3	3
14. Alor Barat Laut	1	4	27	29	31	32	9	9
15. Alor Tengah Utara	3	2	45	47	39	40	5	5
16. Lembur	-	1	13	15	14	15	3	3
17. Pulau Pura	-	-	11	12	11	12	1	2
<b>ALOR</b>	<b>23</b>	<b>41</b>	<b>638</b>	<b>680</b>	<b>424</b>	<b>436</b>	<b>140</b>	<b>111</b>

Lanjutan Tabel / *Continued Table 4.2.6*

Kecamatan <i>District</i>	Tenaga Non Medis <i>Non Medical Personnel</i>							
	Ahli Gizi <i>Nutrient Specialist</i>		Teknisi Medis <i>*) Medical Technician</i>		Sanitasi <i>Sanitation</i>		Kesehatan Masyarakat <i>Public Health</i>	
	2017	2018	2017	2018	2017	2018	2017	2018
(1)	(2)	(3)	(4)	(5)	(6)	(7)	(8)	(9)
01. Pantar	3	1	-	1	2	3	2	2
02. Pantar Barat	-	1	-	1	1	2	1	3
03. Pantar Timur	-	2	-	1	2	4	2	4
04. Pantar Barat Laut	-	1	-	1	1	2	1	2
05. Pantar Tengah	-	1	-	1	1	2	1	2
06. Alor Barat Daya	-	3	-	3	4	6	4	6
07. Mataru	-	2	-	2	1	3	3	4
08. Alor Selatan	1	2	1	1	2	5	4	4
09. Alor Timur	-	2	-	1	3	6	4	4
10. Alor Timur Laut	-	1	-	1	2	3	3	3
11. Pureman	-	1	-	1	1	3	3	3
12. Teluk Mutiara	17	27	18	53	8	21	22	38
13. Kabola	2	2	3	1	1	4	3	3
14. Alor Barat Laut	5	5	6	4	9	10	13	13
15. Alor Tengah Utara	6	6	6	3	9	10	6	8
16. Lembur	7	3	2	1	2	4	3	2
17. Pulau Pura	1	2	2	1	2	4	1	2
ALOR	42	124	76	78	51	72	76	103

Catatan: Termasuk Ahli Radiologi, Fisioterapi, Penata Anastesi  
*Note: Includeradiology specialist, physiotherapy, Anastesy*

Sumber: Dinas Kesehatan Kabupaten Alor  
*Source: Public Health Service of Alor Regency*

Tabel

4.2.7

**Banyaknya Dokter Spesialis, Dokter Umum, dan Dokter Gigi Menurut Kecamatan di Kabupaten Alor, 2017-2018**

Table

*Number of Specialist Doctor, Generalist Doctor, and Dentist by District in Alor Regency, 2017 – 2018*

Kecamatan <i>District</i>	Dokter Spesialis <i>Specialist Doctor</i>		Dokter Umum <i>Generalist Doctor</i>		Dokter Gigi <i>Dentist</i>	
	2017	2018	2017	2018	2017	2018
(1)	(2)	(3)	(4)	(5)	(6)	(7)
01. Pantar	-	-	1	1	-	-
02. Pantar Barat	-	-	1	-	-	-
03. Pantar Timur	-	-	1	-	-	-
04. Pantar Barat Laut	-	-	-	1	-	-
05. Pantar Tengah	-	-	-	1	-	-
06. Alor Barat Daya	-	-	2	1	1	-
07. Mataru	-	-	-	-	-	-
08. Alor Selatan	-	-	-	1	-	-
09. Alor Timur	-	-	2	2	-	-
10. Alor Timur Laut	-	-	1	1	-	1
11. Pureman	-	-	-	-	-	-
12. Teluk Mutiara	-	7	8	18	6	1
13. Kabola	-	-	-	1	-	-
14. Alor Barat Laut	-	-	-	2	1	2
15. Alor Tengah Utara	-	-	2	1	1	1
16. Lembur	-	-	-	1	-	-
17. Pulau Pura	-	-	-	-	-	-
ALOR	-	7	16	31	9	5

Sumber: Dinas Kesehatan Kabupaten Alor

Source: Public Health Service of Alor Regency

Tabel 4.2.8 **Banyaknya Kelahiran Menurut Penolong Kelahiran di Kabupaten Alor, 2014-2018**  
*Number of Birth by District and Last Birth Attendance in Alor Regency, 2014-2018*

Tahun <i>Year</i>	Tenaga Kesehatan <i>Health Personnel</i>	Non Tenaga Kesehatan <i>Non Health Personnel</i>	Jumlah <i>Total</i>	Persentase Tenaga Kesehatan <i>Percentage of Health Personnel</i>
( 1 )	( 2 )	( 3 )	( 4 )	( 5 )
2014	3 128	467	3 595	87.00
2015	3 376	677	4 053	8.329
2016	3 429	1 774	5 203	659
2017	4 799	896	5 695	843
2018	3 754	220	3 974	94.50

Sumber: Laporan Linakes Dinkes Alor



Tabel

4.2.9

Table

**Banyaknya Kelahiran Menurut Kecamatan dan Penolong Kelahiran di Kabupaten Alor, 2018***Number of Birth by District and Birth Attendance in Alor Regency, 2018*

Kecamatan <i>District</i>	Tenaga Kesehatan <i>Health Personnel</i>	Non Tenaga Kesehatan <i>Non Health Personnel</i>	Jumlah <i>Total</i>	Persentase Tenaga Kesehatan <i>Percentage of Health Personnel</i>
(1)	(2)	(3)	(4)	(5)
01. Pantar	168	18	186	90,32
02. Pantar Barat	109	-	109	100,00
03. Pantar Timur	165	66	231	71,43
04. Pantar Barat Laut	133	-	133	100,00
05. Pantar Tengah	149	12	161	92,55
06. Alor Barat Daya	436	36	472	92,37
07. Mataru	86	20	106	81,13
08. Alor Selatan	180	6	186	96,77
09. Alor Timur	133	9	142	93,66
10. Alor Timur Laut	235	-	235	100,00
11. Pureman	34	19	53	64,15
12. Teluk Mutiara	900	16	916	98,25
13. Kabola	100	2	102	98,04
14. Alor Barat Laut	342	4	346	98,84
15. Alor Tengah Utara	436	8	444	98,20
16. Lembur	56	4	60	93,33
17. Pulau Pura	92	-	92	100,00
<b>ALOR</b>	<b>3 754</b>	<b>220</b>	<b>3 974</b>	<b>117,10</b>

Sumber: Dinas Kesehatan Kabupaten Alor

Source: Public Health Service of Alor Regency

Tabel 4.2.10 **Persentase Kelahiran Menurut Penolong Kelahiran Terakhir di Kabupaten Alor, 2018**  
*Table Percentage of Birth by Last Birth Benefactor in Alor Regency, 2018*

Penolong Kelahiran Terakhir <i>Last Birth Benefactor</i>	Persentase <i>Percentage</i>
( 1 )	( 2 )
01. Dokter / <i>Doctor</i>	21,43
02. Bidan / <i>Midwife</i>	35,44
03. Tenaga Medis Lain / <i>Other Medical Worker</i>	0,00
04. Dukun / <i>Soothsayer</i>	38,79
05. Lainnya	3,67
06. Tidak Ada	0,67
ALOR	100

Sumber: Survei Sosial Ekonomi Nasional 2018  
*Source: National Socio Economy Survey 2018*

Tabel

4.2.11

Table

**Banyaknya Balita yang Pernah Mendapat Imunisasi Menurut Kecamatan dan Jenis Imunisasi Di Kabupaten Alor, 2018**

*Number of Children Under Five Years Who Had Immunization by District and Type of Immunization in Alor Regency, 2018*

Kecamatan <i>District</i>	Jenis Imunisasi <i>Type of Immunization</i>			
	DPT+HB <i>Diphtheria+ Hepatitis B</i>	Polio <i>Polio</i>	Campak <i>Measies</i>	Imunisasi Lengkap <i>Full Vaccine</i>
(1)	(2)	(3)	(6)	(7)
01. Pantar	136	136	241	111
02. Pantar Barat	186	182	145	161
03. Pantar Timur	177	199	240	164
04. Pantar Barat Laut	162	162	122	107
05. Pantar Tengah	173	173	159	76
06. Alor Barat Daya	483	483	470	340
07. Mataru	97	95	125	120
08. Alor Selatan	276	270	239	201
09. Alor Timur	138	133	176	111
10. Alor Timur Laut	99	99	137	96
11. Pureman	141	139	130	86
12. Teluk Mutiara	882	950	748	705
13. Kabola	124	120	133	132
14. Alor Barat Laut	351	335	427	340
15. Alor Tengah Utara	343	321	236	343
16. Lembur	55	30	82	41
17. Pulau Pura	115	54	101	94
ALOR	3 938	3 881	3 311	3 228

Sumber: Dinas Kesehatan Kabupaten Alor

Source: Public Health Service of Alor

**Tabel 4.2.12 Jumlah Kasus 10 Penyakit Terbanyak di Kabupaten Alor, 2018**  
**Table Number of Disease Cases by Type of Disease in Alor Regency, 2018**

Jenis Penyakit <i>Type of Disease</i> ( 1 )	Jumlah <i>Total</i> ( 2 )
01. ISPA	30 581
02. Myalgia	15 535
03. Gastritis	6 648
04. Dermatitis alergi	48 25
05. Observasi Vebris	4 791
06. Rhemauk Arthritis Akut	3 756
07. Vultus Laserasi	3 381
08. Bripetensi	3 281
09. Diare	2 592
10. Dispedsia	2 439
ALOR	77 766

Sumber: Dinas Kesehatan Kabupaten Alor  
 Source: *Public Health Service of Alor*

Tabel 4.2.13 **Jumlah Bayi Lahir Hidup, Bayi Berat Badan Lahir Rendah (BBLR), BBLR Dirujuk, dan Bergizi Buruk di Kabupaten Alor, 2014-2018**  
 Table *Number of Baby Born, Weighed And Low Birth Weight Babies (LBWB) in Alor Regency, 2014-2018*

Tahun Year	Bayi Lahir Hidup Baby Born Alive	BBLR LBWB		Gizi Buruk Malnutrition
		Jumlah Total	Dirujuk Referenced	
(1)	(2)	(3)	(4)	(5)
2014	3 579	9	-	20
2015	4 014	20	-	21
2016	5 105	21	-	146
2017	5 185	68	-	347
2018	3 868	157	-	218

Sumber: Dinas Kesehatan Kabupaten Alor  
 Source: Public Health Service of Alor

Tabel  
 4.2.14  
 Table

**Jumlah Bayi Lahir Hidup, Bayi Berat Badan Lahir Rendah (BBLR), BBLR Dirujuk, dan Bergizi Buruk Menurut Kecamatan di Kabupaten Alor, 2018**  
*Number of Baby Born, Weighed And Low Birth Weight Babies (LBWB) by District in Alor Regency, 2018*

Tahun Year	Bayi Lahir Hidup Baby Born Alive	BBLR LBWB		Gizi Buruk Malnutrition
		Jumlah Total	Dirujuk Referenced	
( 1 )	( 2 )	( 3 )	( 4 )	( 5 )
01. Pantar	186	9	-	11
02. Pantar Barat	107	-	-	2
03. Pantar Timur	220	19	-	24
04. Pantar Barat Laut	124	22	-	23
05. Pantar Tengah	156	14	-	16
06. Alor Barat Daya	465	20	-	24
07. Mataru	106	8	-	12
08. Alor Selatan	183	6	-	12
09. Alor Timur	143	11	-	16
10. Alor Timur Laut	229	15	-	16
11. Pureman	41	2	-	6
12. Teluk Mutiara	916	-	-	2
13. Kabola	95	2	-	7
14. Alor Barat Laut	318	13	-	18
15. Alor Tengah Utara	436	13	-	18
16. Lembur	57	-	-	5
17. Pulau Pura	86	3	-	6
<b>ALOR</b>	<b>3 868</b>	<b>157</b>	<b>-</b>	<b>218</b>

Sumber: Dinas Kesehatan Kabupaten Alor  
 Source: Public Health Service of Alor

Tabel 4.2.15 **Jumlah Ibu Hamil, Melakukan Kunjungan K1, Melakukan Kunjungan K4, Kurang Energi Kronis (KEK), dan Mendapat Tablet Zat Besi (Fe) di Kabupaten Alor, 2014-2018**

*Number of Pregnant Mother, Those with One Visit and Four Visits of Antenatal Care, Chronic Energy Deficiency (CED), and Receiving Iron Supplement in Alor Regency, 2014-2018*

Tahun <i>Year</i>	Jumlah Ibu Hamil <i>Pregnant Mother</i>	Melakukan Kunjungan K1 <i>One Visit</i>	Melakukan Kunjungan K4 <i>Four Visit</i>	KEK <i>CED</i>	Mendapat Zat Besi (Fe) <i>Receiving Iron Supplement</i>
( 1 )	( 2 )	( 3 )	( 4 )	( 5 )	( 6 )
2014	4 973	4 347	3 572	208	3 535
2015	51 45	4 528	3 911	114	4 528
2016	5 203	4 644	3 761	100	4 644
2017	5 964	5 748	5 468	639	5 468
2018	5 027	5 027	4 499	326	5 027

Sumber: Dinas Kesehatan Kabupaten Alor

Source: Public Health Service of Alor

Tabel

**Jumlah Remaja Usia 15-24 Tahun Yang Mendapat Penyuluhan Tentang Kesehatan Reproduksi (Kespro), HIV/AIDS dan Penyuluhan KB Menurut Kecamatan di Kabupaten Alor, 2018**

4.2.16

Table

*Number of Young People Aged 15-24 Who Had Counselling on Reproductive Health, HIV/AIDS, and Family Planning by District in Alor Regency, 2018*

Kecamatan <i>District</i>	Penyuluhan Kespro <i>Reproductive Health Counselling</i>	Penyuluhan HIV/AIDS <i>HIV/AIDS Counselling</i>	Penyuluhan KB <i>Family Planning Counselling</i>
(1)	(2)	(3)	(4)
01. Pantar	1	1	1
02. Pantar Barat	1	1	1
03. Pantar Timur	2	2	2
04. Pantar Barat Laut	1	1	1
05. Pantar Tengah	1	1	1
06. Alor Barat Daya	3	3	3
07. Mataru	2	2	2
08. Alor Selatan	2	2	2
09. Alor Timur	2	2	2
10. Alor Timur Laut	1	1	1
11. Pureman	1	1	1
12. Teluk Mutiara	1	1	1
13. Kabola	1	1	1
14. Alor Barat Laut	3	3	3
15. Alor Tengah Utara	2	2	2
16. Lembur	1	1	1
17. Pulau Pura	1	1	1
<b>ALOR</b>	<b>26</b>	<b>26</b>	<b>26</b>

Sumber: 1. Dinas Kesehatan Kabupaten Alor

2. DPPKB

Source: Public Health Service of Alor



Tabel

**Jumlah Kasus HIV/AIDS, IMS, DBD, Diare, TB, dan Malaria Menurut Kecamatan di Kabupaten Alor, 2018**

4.2.17

*Number of Cases HIV/AIDS, IMS, DHF, Diarrhea, Tuberculosis and Malaria by District in Alor Regency, 2018*

Table

Kecamatan <i>District</i>	HIV/AIDS <i>HIV/AIDS</i>	IMS <i>IMS</i>	DBD <i>DHF</i>	Diare <i>Diarrhea</i>	TB <i>Tuberculosis</i>	Malaria <i>Malaria</i>
(1)	(2)	(3)	(4)	(5)	(6)	(7)
01. Pantar	-	-	-	624	6	30
02. Pantar Barat	-	-	-	151	11	32
03. Pantar Timur	-	-	-	257	2	9
04. Pantar Barat Laut	-	-	-	118	7	66
05. Pantar Tengah	-	-	-	9	1	-
06. Alor Barat Daya	-	-	-	724	9	232
07. Mataru	-	-	-	225	3	18
08. Alor Selatan	-	-	-	91	1	9
09. Alor Timur	-	-	-	265	1	79
10. Alor Timur Laut	-	-	-	274	-	224
11. Pureman	-	-	-	131	2	103
12. Teluk Mutiara	38	-	2	333	241	37
13. Kabola	-	-	-	325	-	5
14. Alor Barat Laut	-	-	-	738	12	113
15. Alor Tengah Utara	-	-	1	623	11	234
16. Lembur	-	-	-	117	-	51
17. Pulau Pura	-	-	-	167	6	-
<b>ALOR</b>	<b>38</b>	<b>-</b>	<b>3</b>	<b>5 199</b>	<b>313</b>	<b>1 242</b>

Sumber: Dinas Kesehatan Kabupaten Alor

Source: Public Health Service of Alor

Tabel 4.2.18 **Banyaknya Fasilitas Keluarga Berencana (Faskes KB) dan Pembantu Pembina Keluarga Berencana Desa (PPKBD) Menurut Kecamatan di Kabupaten Alor, 2018**

*Table Number of Family Health Planning Facilities and Village Family Planning Service Units in Alor Regency, 2018*

Kecamatan <i>District</i>	Fasilitas Kesehatan Keluarga Berencana (Faskes KB) <i>Family Health Planning Facilities</i>	Pembantu Pembina KB di Desa <i>Village Family Planning Service Units</i>	Sub Pembantu Pembina KB di Desa
(1)	(2)	(3)	(4)
01. Pantar	3	11	11
02. Pantar Barat	2	7	7
03. Pantar Timur	2	11	11
04. Pantar Barat Laut	1	7	7
05. Pantar Tengah	2	10	10
06. Alor Barat Daya	5	20	20
07. Mataru	2	7	7
08. Alor Selatan	2	14	14
09. Alor Timur	3	10	10
10. Alor Timur Laut	3	8	8
11. Pureman	1	4	4
12. Teluk Mutiara	7	16	16
13. Kabola	2	5	5
14. Alor Barat Laut	6	19	19
15. Alor Tengah Utara	3	14	14
16. Lembur	2	6	6
17. Pulau Pura	2	6	6
<b>ALOR</b>	<b>48</b>	<b>175</b>	<b>175</b>

Sumber: DPPKB

Source: DPPKB

Tabel

4.2.19

**Banyaknya Pasangan Usia Subur (PUS) dan Peserta KB Aktif Menurut Kecamatan di Kabupaten Alor, 2018**

Table

*Number of Childbearing Age Couples and Family Planning by District in Alor Regency, 2018*

Kecamatan <i>District</i>	Jumlah PUS <i>Couples of Childbearing age</i>	Peserta KB Aktif <i>Family Planning Acceptor</i>		
		IUD <i>Intrauterine Device</i>	MOW <i>Tubectomy</i>	MOP <i>Vasektomy</i>
( 1 )	( 2 )	( 3 )	( 4 )	( 5 )
01. Pantar	1 583	4	11	2
02. Pantar Barat	871	2	10	-
03. Pantar Timur	1 512	1	5	4
04. Pantar Barat Laut	720	1	2	2
05. Pantar Tengah	1 596	-	-	-
06. Alor Barat Daya	3 682	83	10	13
07. Mataru	688	-	-	-
08. Alor Selatan	1 315	1	6	-
09. Alor Timur	1 292	45	3	-
10. Alor Timur Laut	1 411	4	20	-
11. Pureman	440	1	3	1
12. Teluk Mutiara	6 390	863	470	42
13. Kabola	1 244	36	26	8
14. Alor Barat Laut	3 038	39	23	30
15. Alor Tengah Utara	1 690	50	10	10
16. Lembur	904	10	2	5
17. Pulau Pura	971	10	3	20
ALOR	29 347	1 150	604	135

Lanjutan Tabel/Continued Table 4.2.19

Kecamatan <i>District</i>	Peserta KB Aktif <i>Family Planning Acceptor</i>				Jumlah <i>Total</i>
	Kondom <i>Condom</i>	Implant <i>Implant</i>	Suntikan <i>Injection</i>	Pil <i>Pil</i>	
( 1 )	( 6 )	( 7 )	( 8 )	( 9 )	( 10 )
01. Pantar	-	139	892	26	1 074
02. Pantar Barat	-	127	376	12	527
03. Pantar Timur	-	204	575	25	814
04. Pantar Barat Laut	-	175	307	6	491
05. Pantar Tengah	-	268	605	44	917
06. Alor Barat Daya	-	1 103	1 199	24	2 432
07. Mataru	-	71	228	121	420
08. Alor Selatan	-	251	463	104	825
09. Alor Timur	-	488	441	12	989
10. Alor Timur Laut	-	206	546	22	798
11. Pureman	-	77	120	38	240
12. Teluk Mutiara	-	733	1 348	220	3 676
13. Kabola	3	214	615	60	962
14. Alor Barat Laut	5	794	1 222	86	2 199
15. Alor Tengah Utara	-	538	649	31	1 288
16. Lembur	-	363	303	14	697
17. Pulau Pura	-	198	437	34	702
ALOR	8	5 949	10 326	879	19 051

Sumber: DPPKB

Source: DPPKB

Tabel  
 4.2.20  
 Table

**Jumlah Petugas Lapangan KB Menurut Kecamatan di Kabupaten Alor, 2018**  
*Number of Field Official of Family Planning Program by District in Alor Regency, 2018*

Kecamatan District	PKB/PLKB/PPLKB Official of Family Planning Program/ Field Official of Family Planning Program/ Field Field Co-Official of Planning Program
( 1 )	( 2 )
01. Pantar	2
02. Pantar Barat	2
03. Pantar Timur	3
04. Pantar Barat Laut	1
05. Pantar Tengah	1
06. Alor Barat Daya	5
07. Mataru	2
08. Alor Selatan	3
09. Alor Timur	3
10. Alor Timur Laut	2
11. Pureman	1
12. Teluk Mutiara	7
13. Kabola	2
14. Alor Barat Laut	6
15. Alor Tengah Utara	4
16. Lembur	2
17. Pulau Pura	1
<b>ALOR</b>	<b>47</b>

Sumber: DPPKB  
 Source: DPPKB

Tabel 4.2.21 **Banyaknya Peserta KB Drop Out (DO) Per Mix Kontrasepsi Menurut Kecamatan di Kabupaten Alor, 2018**  
*Number of Family Planning Drop Outs per Mix Contraception by District in Alor Regency, 2018*

Kecamatan <i>District</i>	IUD <i>Intrauterine Device</i>	MOW <i>Tubectomy</i>	MOP <i>Vasektomy</i>	Kondom <i>Condom</i>
( 1 )	( 2 )	( 3 )	( 4 )	( 5 )
01. Pantar	-	-	-	-
02. Pantar Barat	-	-	-	-
03. Pantar Timur	-	-	-	-
04. Pantar Barat Laut	-	-	-	-
05. Pantar Tengah	-	-	-	-
06. Alor Barat Daya	2	-	-	-
07. Mataru	-	-	-	-
08. Alor Selatan	-	-	-	-
09. Alor Timur	-	-	-	-
10. Alor Timur Laut	-	-	-	-
11. Pureman	-	-	-	-
12. Teluk Mutiara	32	-	-	-
13. Kabola	3	-	-	-
14. Alor Barat Laut	5	-	-	-
15. Alor Tengah Utara	3	-	-	-
16. Lembur	-	-	-	-
17. Pulau Pura	-	-	-	-
<b>ALOR</b>	<b>45</b>	<b>-</b>	<b>-</b>	<b>-</b>

Sumber: DPPKB

Source: DPPKB

Lanjutan Tabel/Continued Table 4.2.21

Kecamatan <i>District</i>	Implant <i>Implant</i>	Suntikan <i>Injection</i>	Pil <i>Pil</i>	Jumlah <i>Total</i>
( 1 )	( 6 )	( 7 )	( 8 )	( 9 )
01. Pantar	6	21	4	31
02. Pantar Barat	23	246	7	286
03. Pantar Timur	24	77	5	106
04. Pantar Barat Laut	-	2	-	2
05. Pantar Tengah	21	183	11	215
06. Alor Barat Daya	41	172	2	217
07. Mataru	9	28	11	48
08. Alor Selatan	11	14	3	28
09. Alor Timur	31	196	1	228
10. Alor Timur Laut	13	34	3	50
11. Pureman	7	92	14	113
12. Teluk Mutiara	114	332	21	499
13. Kabola	24	77	6	110
14. Alor Barat Laut	73	96	12	186
15. Alor Tengah Utara	44	101	4	152
16. Lembur	27	71	3	101
17. Pulau Pura	14	56	7	77
ALOR	492	1 798	114	2 449

### 4.3. AGAMA/RELIGION

Tabel  
4.3.1  
Table

**Persentase Penduduk Menurut Kecamatan dan Agama Yang Dianut di Kabupaten Alor, 2018**  
*Percentage of Religious Population by District and Religion in Alor Regency, 2018*

Kecamatan <i>District</i>	2014	2015	2016	2017	2018
( 1 )	( 2 )	( 3 )	( 4 )	( 5 )	( 6 )
01. Islam/Moslem	28,21	30,28	30,47	30,13	28,79
02. Protestan/ <i>Protestan</i>	68,46	66,49	66,26	66,56	68,05
03. Katolik/ <i>Catholic</i>	3,25	3,16	3,24	3,24	3,09
04. Hindu/ <i>Hinduism</i>	0,07	0,07	0,07	0,07	0,06
05. Budha/ <i>Budhism</i>	0,00	0,00	0,01	0,00	0,00
06. Lainnya/ <i>Other</i>	0,00	0,00	0,00	0,00	0,00
ALOR	100	100	100	100	100

Sumber: Kantor Kementerian Agama Kabupaten Alor  
*Source: The Ministry of Religious Affairs of Alor Regency*



Tabel 4.3.2 **Jumlah Tempat Peribadatan Menurut Kecamatan di Kabupaten Alor, 2018**

Table *Number of Religious Service by District in Alor Regency, 2018*

Kecamatan <i>District</i>	Masjid <sup>*)</sup> <i>Mosque</i>	Gereja Protestan <i>Protestan Church</i>	Gereja Katholik <sup>**)</sup> <i>Catholic Church</i>	Pura <i>Temple</i>	Vihara <i>Vikoa</i>	Klenteng <i>Confucius Temple</i>	Jumlah <i>Total</i>
(1)	(2)	(3)	(4)	(5)	(6)	(7)	(8)
01. Pantar	10	12	3	-	-	-	25
02. Pantar Barat	9	6	-	-	-	-	15
03. Pantar Timur	7	25	-	-	-	-	32
04. Pantar Barat Laut	5	8	-	-	-	-	13
05. Pantar Tengah	2	20	-	-	-	-	22
06. Alor Barat Daya	14	55	5	-	-	-	74
07. Mataru	-	23	-	-	-	-	23
08. Alor Selatan	-	61	2	-	-	-	63
09. Alor Timur	-	42	-	-	-	-	42
10. Alor Timur Laut	-	37	3	-	-	-	40
11. Pureman	-	31	-	-	-	-	31
12. Teluk Mutiara	18	58	2	1	-	-	79
13. Kabola	4	33	1	-	-	-	38
14. Alor Barat Laut	26	24	-	-	-	-	50
15. Alor Tengah Utara	2	60	6	-	-	-	68
16. Lembur	-	16	-	-	-	-	16
17. Pulau Pura	4	9	-	-	-	-	13
<b>ALOR</b>	<b>102</b>	<b>520</b>	<b>22</b>	<b>1</b>	<b>-</b>	<b>-</b>	<b>645</b>

Sumber: Kantor Kementerian Agama Kabupaten Alor

Source: Ministry Office of Religion of Alor

Catatan/note: \*) Belum termasuk langgar dan musholla/ Excluded langgar and musholla

\*\*\*) Terdiri atas Katedral, Kapela, stasi paroki/ Consist of Cathedral, Chapel, Station, Parish

Tabel 4.3.3 **Banyaknya Uskup, Pastor, Bruder, dan Suster Menurut Kecamatan di Kabupaten Alor, 2018**  
*Number of Bishop, Priest, Brother and Sister by District in Alor Regency, 2018*

Kecamatan <i>District</i>	Uskup <i>Bishop</i>	Pastor <i>Priest</i>	Bruder <i>Brother</i>	Suster <i>Sister</i>
(1)	(2)	(3)	(4)	(5)
01. Pantar	-	1	-	-
02. Pantar Barat	-	-	-	-
03. Pantar Timur	-	-	-	-
04. Pantar Barat Laut	-	-	-	-
05. Pantar Tengah	-	-	-	-
06. Alor Barat Daya	-	1	-	-
07. Mataru	-	-	-	-
08. Alor Selatan	-	-	-	-
09. Alor Timur	-	-	-	-
10. Alor Timur Laut	-	2	-	5
11. Pureman	-	-	-	-
12. Teluk Mutiara	-	3	-	5
13. Kabola	-	-	-	-
14. Alor Barat Laut	-	-	-	-
15. Alor Tengah Utara	-	1	-	-
16. Lembur	-	-	-	-
17. Pulau Pura	-	-	-	-
<b>ALOR</b>	-	<b>8</b>	-	<b>10</b>

Sumber: Kantor Kementerian Agama Kabupaten Alor

Source: Ministry Office of Religion of Alor

Tabel  
 4.3.4  
 Table

**Banyaknya Penyuluh Agama Kristen Menurut Kecamatan di Kabupaten Alor, 2018**  
*Number of Christian Extention Agent, Archpriest and Deacon by District in Alor Regency, 2018*

Kecamatan <i>District</i>	Penyuluh <i>Extention Agent</i>
( 1 )	( 2 )
01. Pantar	3
02. Pantar Barat	-
03. Pantar Timur	-
04. Pantar Barat Laut	-
05. Pantar Tengah	-
06. Alor Barat Daya	3
07. Mataru	-
08. Alor Selatan	1
09. Alor Timur	-
10. Alor Timur Laut	3
11. Pureman	-
12. Teluk Mutiara	6
13. Kabola	-
14. Alor Barat Laut	-
15. Alor Tengah Utara	4
16. Lembur	-
17. Pulau Pura	-
<b>ALOR</b>	<b>20</b>

Sumber: Kantor Kementerian Agama Kabupaten Alor  
 Source: Ministry Office of Religion of Alor

Tabel  
4.3.5  
Table

**Banyaknya Ulama, Khatib, Dai, Mubaligh dan Penyuluh Agama/Guru Ngaji Menurut Kecamatan di Kabupaten Alor, 2018**  
*Number of Religious Scholar, Ecclesiates, Proselytizer, Religious Preacher and Religion Extension Teacher by District in Alor Regency, 2018*

Kecamatan <i>District</i>	Ulama <i>Religious Scholar</i>	Khatib <i>Ecclesiates</i>	Da'i <i>Proselytizer</i>	Mubaligh <i>Religious Preacher</i>	Penyuluh Agama/ Guru Ngaji <i>Religion Extension Teacher</i>
(1)	(2)	(3)	(4)	(5)	(6)
01. Pantar	-	40	24	24	-
02. Pantar Barat	-	36	35	35	-
03. Pantar Timur	-	28	23	23	-
04. Pantar Barat Laut	-	20	20	20	-
05. Pantar Tengah	-	8	17	17	-
06. Alor Barat Daya	-	56	27	27	-
07. Mataru	-	-	-	-	-
08. Alor Selatan	-	-	-	-	-
09. Alor Timur	-	-	-	-	-
10. Alor Timur Laut	-	-	-	-	-
11. Pureman	-	-	-	-	-
12. Teluk Mutiara	-	72	67	67	-
13. Kabola	-	16	13	13	-
14. Alor Barat Laut	-	108	24	24	-
15. Alor Tengah Utara	-	8	-	-	-
16. Lembur	-	-	-	-	-
17. Pulau Pura	-	16	19	19	-
<b>ALOR</b>	-	<b>408</b>	<b>269</b>	<b>269</b>	-

Sumber: Kantor Kementerian Agama Kabupaten Alor

Source: Ministry Office of Religion of Alor

Tabel

4.3.6

**Banyaknya Jemaah Haji Menurut Kecamatan dan Jenis Kelamin di Kabupaten Alor, 2018**

Table

*Number of Haji by District in Alor Regency, 2018*

Kecamatan <i>District</i>	Berangkat <i>Departure</i>		Jumlah <i>Total</i>	Kembali <i>Return</i>	Meninggal <i>Dead</i>	Batal Berangkat <i>Canceled</i>
	Laki-laki <i>Male</i>	Perempua n <i>Female</i>				
(1)	(2)	(3)	(4)	(5)	(6)	(7)
01. Pantar	-	-	-	-	-	-
02. Pantar Barat	1	3	4	4	-	-
03. Pantar Timur	-	-	-	-	-	-
04. Pantar Barat Laut	1	1	2	2	-	--
05. Pantar Tengah	-	-	-	-	-	-
06. Alor Barat Daya	-	-	-	-	-	-
07. Mataru	-	-	-	-	-	-
08. Alor Selatan	-	-	-	-	-	-
09. Alor Timur	-	-	-	-	-	-
10. Alor Timur Laut	-	-	-	-	-	-
11. Pureman	-	-	-	-	-	-
12. Teluk Mutiara	4	5	9	9	-	-
13. Kabola	-	-	-	-	-	-
14. Alor Barat Laut	-	1	1	1	-	-
15. Alor Tengah Utara	-	-	-	-	-	-
16. Lembur	-	-	-	-	-	-
17. Pulau Pura	-	-	-	-	-	-
ALOR	6	10	16	16	-	-

Sumber: Kantor Kementerian Agama Kabupaten Alor

Source: Ministry Office of Religion of Alor

Tabel 4.3.7 **Banyaknya Pernikahan Menurut Kecamatan di Kabupaten Alor, 2018**  
 Table *Number of Marriage by District in Alor Regency, 2018*

Kecamatan <i>District</i>	Nikah <i>Marriage</i>
( 1 )	( 2 )
01. Pantar	38
02. Pantar Barat	38
03. Pantar Timur	29
04. Pantar Barat Laut	13
05. Pantar Tengah	1
06. Alor Barat Daya	30
07. Mataru	-
08. Alor Selatan	-
09. Alor Timur	-
10. Alor Timur Laut	-
11. Pureman	-
12. Teluk Mutiara	106
13. Kabola	7
14. Alor Barat Laut	135
15. Alor Tengah Utara	3
16. Lembur	-
17. Pulau Pura	4
<b>ALOR</b>	<b>404</b>

Sumber: Kantor Kementerian Agama Kabupaten Alor

Source: *Ministry Office of Religion of Alor*

#### 4.4. KRIMINALITAS/*CRIME*

Tabel 4.4.1 Jumlah Tindak Pidana Menurut Kecamatan / Kepolisian Sektor di Kabupaten Alor, 2016-2018  
 Number of Reported Criminal Cases by District Police Office in Alor Regency, 2016 - 2018

Kepolisian Sektor <i>Sector Police</i>	2016	2017	2018
(1)	(2)	(3)	(4)
01. Pantar	4	22	22
02. Pantar Barat	29	18	19
03. Pantar Timur	5	13	11
04. Pantar Barat Laut	6	9	8
05. Pantar Tengah	17	26	21
06. Alor Barat Daya	27	35	22
07. Mataru	4	5	11
08. Alor Selatan	28	32	36
09. Alor Timur	28	27	31
10. Alor Timur Laut	24	34	30
11. Pureman	3	6	2
12. Teluk Mutiara	293	332	274
13. Kabola	12	35	33
14. Alor Barat Laut	44	41	39
15. Alor Tengah Utara	20	57	82
16. Lembur	5	9	34
17. Pulau Pura	1	6	6
<b>ALOR</b>	<b>550</b>	<b>707</b>	<b>681</b>

Sumber: Kepolisian Resort Alor  
 Source: Resort Police Office of Alor

Tabel 4.4.2 **Persentase Penyelesaian Tindak Pidana Menurut Kepolisian Sektor di Kabupaten Alor, 2016-2018**  
*Table Percentage of Crime Clearance Rate by Sector Police Office in Alor Regency, 2016 - 2018*

Kepolisian Sektor <i>Sector Police</i>	2016	2017	2018
(1)	(2)	(3)	(4)
01. Pantar	11	2	34
02. Pantar Barat	29	73	36
03. Pantar Timur	2	2	1
04. Pantar Barat Laut	1	2	-
05. Pantar Tengah	2	4	-
06. Alor Barat Daya	10	53	27
07. Mataru	1	1	-
08. Alor Selatan	18	29	30
09. Alor Timur	23	28	31
10. Alor Timur Laut	12	31	30
11. Pureman	1	2	1
12. Teluk Mutiara	372	302	322
13. Kabola	2	1	-
14. Alor Barat Laut	18	36	30
15. Alor Tengah Utara	22	50	93
16. Lembur	1	1	-
17. Pulau Pura	1	1	-
<b>ALOR</b>	<b>526</b>	<b>618</b>	<b>635</b>

Sumber: Kepolisian Resort Alor  
 Source: Resort Police Office of Alor



Tabel 4.4.3 **Jumlah Tindak Pidana yang Dilaporkan, Diselesaikan, dan Persentase Penyelesaian Tindak Pidana Menurut Kepolisian Sektor di Kabupaten Alor, 2018**

Table *Crime Total, Crime Clearate, and Clearance Rate by Sector Police Office in Alor Regency, 2018*

Kepolisian Sektor <i>Sector Police</i>	Tindak Pidana <i>Crime</i>		
	Jumlah yg Dilaporkan <i>Crime Total</i>	Jumah yg diselesaikan/ <i>Crime Cleared</i>	Persentase Penyelesaian <i>Clearance Rate (%)</i>
(1)	(2)	(3)	(4)
01. Pantar	22	34	154
02. Pantar Barat	19	36	189
03. Pantar Timur	11	1	9
04. Pantar Barat Laut	8	-	-
05. Pantar Tengah	21	-	-
06. Alor Barat Daya	22	27	122
07. Mataru	11	-	-
08. Alor Selatan	36	30	83
09. Alor Timur	31	31	100
10. Alor Timur Laut	30	30	100
11. Pureman	2	1	50
12. Teluk Mutiara	274	322	118
13. Kabola	33	-	-
14. Alor Barat Laut	39	30	91
15. Alor Tengah Utara	82	93	113
16. Lembur	34	-	-
17. Pulau Pura	6	-	-
<b>ALOR</b>	<b>681</b>	<b>635</b>	<b>93</b>

Sumber: Kepolisian Resort Alor  
Source: Resort Police Office of Alor

Tabel 4.4.4 **Penghuni Lembaga Masyarakat Menurut Status dalam Lembaga, Jenis Kejahatan dan Jenis Kelamin di Kabupaten Alor, 2018**  
*Table 4.4.4 Occupant of Prison by Status, Type of Delinquency and Sex in Alor Regency, 2018*

Jenis Kejahatan / Pelanggaran <i>Type of Crime / Delinquency</i>	Narapidana <i>Prisoners</i>			Tahanan <i>Arrested</i>		
	<i>Laki-laki</i>	<i>Perempuan</i>	<i>Jumlah</i>	<i>Laki-laki</i>	<i>Perempuan</i>	<i>Jumlah</i>
	<i>Male</i>	<i>Female</i>	<i>Total</i>	<i>Male</i>	<i>Female</i>	<i>Total</i>
( 1 )	( 2 )	( 3 )	( 4 )	( 5 )	( 6 )	( 7 )
01. Politik	-	-	-	-	-	-
02. Terhadap Kepala Negara	-	-	-	-	-	-
03. Terhadap ketertiban	17	1	18	45	2	47
04. Pembakaran	-	-	-	-	-	-
05. Penyuapan	-	-	-	-	-	-
06. Mata uang	-	-	-	-	-	-
07. Memalsu materai/surat	-	-	-	2	-	2
08. Kesusilaan	12	-	12	38	-	38
09. Perjudian	3	-	3	-	-	-
10. Penculikan	1	-	1	6	-	6
11. Pembunuhan	1	-	1	8	-	8
12. Penganiayaan	55	1	56	94	2	96
13. Pencurian	1	-	1	2	-	2
14. Perampokan	-	-	-	-	-	-
15. Memeras / mengancam	-	-	-	-	-	-
16. Penggelapan	-	1	1	2	-	2
17. Penipuan	-	-	-	-	-	-
18. Merusak barang	-	-	-	-	-	-
19. Dalam jabatan	-	-	-	-	-	-
20. Penadahan	-	-	-	-	-	-
21. Ekonomi	3	-	3	-	-	-
22. Subversi	-	-	-	-	-	-
23. Narkotika	-	-	-	-	-	-
24. Narkoba	-	-	-	-	-	-
25. Psicotropika	-	-	-	-	-	-
26. Korupsi	-	-	-	-	-	-
27. Penyelundupan	-	-	-	-	-	-
28. Pelanggaran	-	-	-	-	-	-
29. Kenakalan	-	-	-	-	-	-
30. Lain-lain	13	1	14	30	-	30
Jumlah	106	4	110	227	4	231

Jenis Kejahatan / Pelanggaran <i>Type of Crime / Delinquency</i>	Titipan <i>Entrusted</i>			Jumlah <i>Total</i>		
	Laki-laki <i>Male</i>	Perem- puan <i>Female</i>	Jumlah <i>Total</i>	Laki-laki <i>Male</i>	Perem- puan <i>Female</i>	Jumlah <i>Total</i>
( 1 )	( 8 )	( 9 )	( 10 )	( 11 )	( 12 )	( 13 )
01. Politik	-	-	-	-	-	-
02. Terhadap Kepala Negara	-	-	-	-	-	-
03. Terhadap ketertiban	24	-	24	86	3	89
04. Pembakaran	-	-	-	-	-	-
05. Penyipuan	-	-	-	-	-	-
06. Mata uang	-	-	-	-	-	-
07. Memalsu materai/surat	1	-	1	3	-	3
08. Kesusilaan	11	-	11	61	-	61
09. Perjudian	-	-	-	3	-	3
10. Penculikan	3	-	3	10	-	10
11. Pembunuhan	4	-	4	13	-	13
12. Penganiayaan	33	-	33	182	3	185
13. Pencurian	1	-	1	4	-	4
14. Perampokan	-	-	-	-	-	-
15. Memeras / mengancam	-	-	-	-	-	-
16. Penggelapan	-	-	-	2	1	3
17. Penipuan	-	-	-	-	-	-
18. Merusak barang	-	-	-	-	-	-
19. Dalam jabatan	-	-	-	-	-	-
20. Penadahan	-	-	-	-	-	-
21. Ekonomi	-	-	-	3	-	3
22. Subversi	-	-	-	-	-	-
23. Narkotika	-	-	-	-	-	-
24. Narkoba	-	-	-	-	-	-
25. Psicotropika	-	-	-	-	-	-
26. Korupsi	-	-	-	-	-	-
27. Penyelundupan	-	-	-	-	-	-
28. Pelanggaran	-	-	-	-	-	-
29. Kenakalan	-	-	-	-	-	-
30. Lain-lain	15	-	15	58	1	59
Jumlah	92	-	92	425	8	433

Catatan / Note : \*) Narapidana termasuk pidana pengganti denda / *Included prisoner of fine substitution*

Sumber: Laporan LP1 dari Lembaga Pemasyarakatan Klas IIB Kalabahi

Source: LP1's report from IIB Class Prison Institution of Kalabahi

## 4.5 KEMISKINAN DAN PEMBANGUNAN MANUSIA/ *POVERTY AND HUMAN DEVELOPMENT*

Tabel 4.5.1 **Garis Kemiskinan, Jumlah dan Persentase Penduduk Miskin di Kabupaten Alor, 2011-2018**  
*Poverty Line, Number, and Percentage of Poor People in Alor Regency, 2011 - 2018*

Tahun <i>Years</i>	Garis Kemiskinan (rupiah/kapita/bulan) <i>Poverty Line (rupiah/capita/month)</i>	Penduduk Miskin <i>Poor People</i>	
		Jumlah (ribu) <i>Total (thousand)</i>	Persentase Penduduk Miskin <i>Percentage of Poor People</i>
(1)	(2)	(3)	(4)
2011	196 693	38,91	19,97
2012	220 380	39,40	20,03
2013	232 406	39,60	19,88
2014	244 431	38,72	19,48
2015	250 327	45,83	22,92
2016	268 450	44,95	22,35
2017	287 878	43,90	21,67
2018	305 853	44,13	21,63

Sumber: Survei Sosial Ekonomi Nasional 2011 – 2018, Provinsi Nusa Tenggara Timur  
*Source: 2011 -2018 National Socio Economic Survey, Province Nusa Tenggara Timur*

Tabel  
 4.5.2  
 Table

**Indeks Kedalaman Kemiskinan dan Indeks Keparahan Kemiskinan di Kabupaten Alor, 2011-2018**  
*Poverty Gap Index and Poverty Severity Index in Alor Regency, 2011 - 2018*

Tahun Years	Indeks Kedalaman Kemiskinan <i>Poverty Gap Index</i>	Indeks Keparahan Kemiskinan <i>Poverty Severity Index</i>
( 1 )	( 2 )	( 3 )
2011	2,83	0,61
2012	2,47	0,46
2013	2,84	0,66
2014	2,80	0,66
2015	3,59	0,81
2016	2,85	0,52
2017	4,47	1,27
2018	3,71	0,86

Sumber: Survei Sosial Ekonomi Nasional 2011 – 2018, Provinsi Nusa Tenggara Timur  
 Source: 2011 -2018 National Socio Economic Survey, Province Nusa Tenggara Timur

Tabel 4.5.3 **Indeks Pembangunan Manusia (IPM) dan Komponen IPM di Kabupaten Alor, 2014-2018**  
*Human Development Index (HDI) and HDI Componen in Alor Regency, 2014 - 2018*

Tahun Years	Komponen IPM Componen HDI				IPM HDI
	Angka Harapan Hidup (Tahun) Life Expectancy at Birth (years)	Harapan Lama Sekolah (tahun) Expected Years Scholing (years)	Rata-rata Lamanya Sekolah (tahun) Mean Years Schooling (years)	Pengeluaran Riil per Kapita (ribu Rp) Per Capita Expenditure (thousand Rp)	
(1)	(2)	(3)	(4)	(5)	(6)
2014	59,73	11,25	7,74	6 284	58,00
2015	60,23	11,41	7,75	6 346	58,50
2016	60,35	11,64	7,76	6 468	58,99
2017	60,47	12,08	7,77	6 553	59,61
2018	60,80	12,09	7,81	6 750	60,14

Sumber: IPM NTT berbagai tahun, BPS Provinsi Nusa Tenggara Timur  
 Source: Years of several IPM NTT, BPS of Nusa Tenggara Timur Province

#### 4.6. PERUMAHAN DAN LINGKUNGAN/*HOUSING AND ENVIRONMENT*

Tabel 4.6.1 **Distribusi Persentase Rumah Tangga Menurut Sumber Air Minum di Kabupaten Alor, 2016-2018**  
*Percentage Distribution of Household Population by Source of Drinking in Alor Regency, 2016-2018*

Sumber Air Minum <i>Source of Drinking</i>	2016	2017	2018
(1)	(2)	(3)	(4)
01. Air kemasan Bermerek / Branded Bottled Water	0,00	0,71	0,00
02. Air Isi Ulang / Total Refil Water	0,00	4,41	3,64
03. Leding Meteran / Leding Eceran / Metered Piped Water / Retail Piped Tap	10,92	4,76	13,35
04. Sumur Bor/Pompa / Drilled / Pump Well	1,28	0,23	2,70
05. Sumur Terlindung / Protected well	17,85	26,15	21,81
06. Sumur Tak Terlindung / Unprotected Well	9,21	7,47	8,23
07. Mata Air Terlindung / Protected Spring	33,60	38,23	32,51
08. Mata Air Tak Terlindung / Unprotected Spring	10,54	9,33	9,44
09. Air Permukaan (sungai,danau,/waduk, kolam, irigasi) / Surface Water	7,54	2,71	3,44
10. Air Hujan / Rain-Water Collection	6,04	5,99	4,87
11. Lainnya / Others	3,01	0,00	0,00
Jumlah <i>Total</i>	100	100	100

Sumber: Survei Sosial Ekonomi Nasional 2016 - 2018  
*Source: National Socio Economic Survey 2016 - 2018*

Tabel  
 4.6.2  
 Table

**Distribusi Persentase Rumah Tangga Menurut Jarak Sumber Air (Pompa/Sumur/Mata Air) ke Tempat Penampungan Kotoran/Tinja Terdekat di Kabupaten Alor, 2016-2018**

*Percentage Distribution of Household Population by Distance Between (Pump/Well/Spring Water) to The Nearest Septic Tank or Other Toilet Discharges in Alor Regency, 2016 - 2018*

Sumber Air Minum <i>Source of Drinking</i>	2016	2017	2018
( 1 )	( 2 )	( 3 )	( 4 )
≤ 10	25,48	37,23	19,94
> 10	66,13	56,72	75,54
Tidak tahu / <i>Unknown</i>	8,39	6,05	4,51
Jumlah <i>Total</i>	100	100	100

Sumber: Survei Sosial Ekonomi Nasional 2016 - 2018  
*Source: National Socio Economic Survey 2016 – 2018*



Tabel  
 4.6.3 **Distribusi Persentase Rumah Tangga Menurut Sumber Penerangan di Kabupaten Alor, 2016-2018**  
 Table  
*Percentage Distribution of Household Population by Lighting Source in Alor Regency, 2016 - 2018*

Sumber Penerangan <i>Lighting Source</i>	2016	2017	2018
( 1 )	( 2 )	( 3 )	( 4 )
Listrik PLN / <i>State Electricity Company</i>	66,75	65,95	60,42
Listrik Non-PLN / <i>Own Electricity Company</i>	8,69	16,46	15,20
Bukan Listrik / <i>Non Electricity</i>	24,55	17,59	24,37
Jumlah <i>Total</i>	100	100	100

Sumber: Survei Sosial Ekonomi Nasional 2016 - 2018  
 Source: *National Socio Economic Survey 2016 - 2018*

Tabel 4.6.4 **Distribusi Persentase Rumah Tangga Menurut Penggunaan Fasilitas Tempat Buang Air Besar di Kabupaten Alor, 2016-2018**  
*Percentage Distribution of Household Population by Type of Toilet Facility Used by The Household in Alor Regency, 2016-2018*

Fasilitas Air Minum <i>Water Supply Facility</i>	2016	2017	2018
(1)	(2)	(3)	(4)
Sendiri / <i>Own</i>	63,62	68,48	66,34
Bersama / <i>Shared</i>	12,22	16,16	13,52
MCK Umum / Tidak Menggunakan / <i>Public / Not Using</i>	7,87	1,99	4,13
Tidak Ada / <i>No Facility</i>	16,29	13,36	16,01
Jumlah <i>Total</i>	100	100	100

Sumber: Survei Sosial Ekonomi Nasional 2016 - 2018

Source: *National Socio Economic Survey 2016 – 2018*

Tabel 4.6.5 **Distribusi Persentase Rumah Tangga Menurut Jenis Tempat Buang Air Besar di Kabupaten Alor, 2016-2018**  
 Table *Percentage Distribution of Household Population by Type of Toilet Used by The Household in Alor Regency, 2016 - 2018*

Penggunaan Fasilitas Tempat Buang Air Besar			
<i>Type of Toilet Facility Used by The Household</i>	2016	2017	2018
(1)	(2)	(3)	(4)
Leher Angsa / <i>Goose Neck Closet</i>	80,39	81,84	82,01
Plengsengan Dengan Tutup / <i>Dam-Upped Closet With Cover</i>	2,79	7,20	6,00
Plengsengan Tanpa tutup / <i>Dam-Upped Closet Without Cover</i>	6,93	6,06	3,71
Cemplung / <i>Conventional Closet</i>	9,89	4,91	8,28
Jumlah Total	100	100	100

Sumber: Survei Sosial Ekonomi Nasional 2016 - 2018  
 Source: *National Socio Economic Survey 2016 - 2018*

Tabel 4.6.6 **Distribusi Persentase Rumah Tangga Menurut Status Penguasaan Tempat Tinggal di Kabupaten Alor, 2016-2018**  
*Percentage Distribution of Household Population by Tenure of Housing Unit in Alor Regency, 2016 - 2018*

Status Penguasaan Tempat Tinggal <i>Tenure of Housing Unit</i>	2016	2017	2018
( 1 )	( 2 )	( 3 )	( 4 )
Milik Sendiri / <i>Own</i>	95,59	92,04	90,96
Kontrak / <i>Contract</i>	0,88	1,44	3,17
Bebas Sewa / <i>Rent Free</i>	2,65	6,00	4,29
Rumah Dinas / <i>Official House</i>	0,74	0,53	1,41
Lainnya / <i>Others</i>	0,13	0,00	0,17
Jumlah <i>Total</i>	100	100	100

Sumber: Survei Sosial Ekonomi Nasional 2016 - 2018  
*Source: National Socio Economic Survey 2016 – 2018*

Tabel 4.6.7 **Distribusi Persentase Rumah Tangga Menurut Jenis Lantai Terluas di Kabupaten Alor, 2016-2018**  
 Table *Percentage Distribution of Household Population by Main Material of Dwelling Floor in Alor Regency, 2016 - 2018*

Jenis Lantai Terluas <i>Main Material of Dwelling Floor</i>	2016	2017	2018
( 1 )	( 2 )	( 3 )	( 4 )
Marmer/Granit / Marble	0,18	0,00	0,29
Keramik / Ceramics	5,77	6,19	10,22
Parket/Vinil/Permadani / Rugs	0,00	0,00	0,00
Ubin/Tegel/Teraso / Tile	0,19	0,63	0,55
Kayu/Papan Kualitas Tinggi / High Quality Board	0,00	1,71	0,00
Semen/Bata Merah / Cement / Red Bricks	61,91	65,95	55,48
Bambu/Bamboo	0,59	0,87	0,81
Tanah <sup>1)</sup> / Earth/Sand <sup>1)</sup>	31,36	24,66	32,65
Jumlah <i>Total</i>	100	100	100

Catatan / Note : <sup>1)</sup> Termasuk "lainnya" / Including "others"

Sumber: Survei Sosial Ekonomi Nasional 2016 - 2018

Source: National Socio Economic Survey 2016 – 2018

Tabel 4.6.8 **Distribusi Persentase Rumah Tangga Menurut Luas Lantai (m<sup>2</sup>) di Kabupaten Alor, 2016-2018**  
 Table *Percentage Distribution of Household Population by Floor Area (m<sup>2</sup>) in Alor Regency, 2016 - 2018*

Luas Lantai Floor Area (m <sup>2</sup> )	2016	2017	2018
( 1 )	( 2 )	( 3 )	( 4 )
≤ 19	0,85	1,59	1,94
20 - 49	50,69	35,76	40,48
50 - 99	41,74	49,40	43,30
100 - 149	5,58	10,63	10,72
150 +	1,13	2,63	3,55
Jumlah Total	100	100	100

Sumber: Survei Sosial Ekonomi Nasional 2016 - 2018

Source: National Socio Economic Survey 2016 – 2018

Tabel  
 4.6.9  
 Table

**Distribusi Persentase Rumah Tangga Menurut Jenis Atap Terluas di Kabupaten Alor, 2016-2018**  
*Percentage Distribution of Household Population by Primary Roof in Alor Regency, 2016 - 2018*

Jenis Atap Roof Type	2016	2017	2018
(1)	(2)	(3)	(4)
Beton / Concrete	0,00	0,00	0,95
Genteng Keramik / Ceramic Tile	0,52	0,46	0,22
Asbes / Asbestos	3,93	0,33	0,34
Seng / Zinc	89,27	93,72	96,15
Bambu / Bamboo	0,24	0,67	0,12
Kayu / Sirap / Wood / Shingle	0,02	0,21	0,00
Jerami/Ijuk/Daun-daunan/Rumbia/ Straw/Fiber/Leaves/Rumbia	6,02	4,61	2,22
Lainnya / Others	0,00	0,00	0,00
Jumlah Total	100	100	100

Sumber: Survei Sosial Ekonomi Nasional 2016 - 2018  
 Source: National Socio Economic Survey 2016 – 2018

Tabel 4.6.10 **Distribusi Persentase Rumah Tangga Menurut Jenis Dinding Terluas di Kabupaten Alor, 2016-2018**  
*Percentage Distribution of Household Population by Primary Wall in Alor Regency, 2016 - 2018*

Luas Lantai <i>Floor Area (m<sup>2</sup>)</i>	2016	2017	2018
(1)	(2)	(3)	(4)
Tembok / Brick	52,60	54,17	53,20
Plesteran Anyaman Bambu/Kawat / <i>Plastering Woven Bamboo/Wire</i>	1,17	1,78	2,25
Kayu / Wood	2,95	3,94	7,48
Bambu / Bamboo	34,81	29,02	27,65
Lainnya / Others	8,47	11,09	9,42
Jumlah <i>Total</i>	100	100	100

Sumber: Survei Sosial Ekonomi Nasional 2016 - 2018  
*Source: National Socio Economic Survey 2016 – 2018*



#### 4.7. SOSIAL LAINNYA/OTHER SOCIAL DATA

Tabel 4.7.1 **Banyaknya Desa Menurut Kecamatan dan Kategori Indeks Pembangunan Desa (IPD) di Kabupaten Alor, 2018**

Table *Number of Villages by District and Village Development Index Category in Alor Regency, 2018*

Kecamatan <i>District</i>	Kategori Indeks Pembangunan Desa <i>Village Development Index Category</i>			Jumlah <i>Total</i>
	Desa Tertinggal <i>Poorly Developed</i>	Desa Berkembang <i>Developed</i>	Desa Mandiri <i>Well Developed</i>	
(1)	(2)	(3)	(4)	(5)
01. Pantar	5	5	-	10
02. Pantar Barat	6	1	-	7
03. Pantar Timur	7	4	-	11
04. Pantar Barat Laut	4	3	-	7
05. Pantar Tengah	3	7	-	10
06. Alor Barat Daya	9	10	-	19
07. Mataru	5	2	-	7
08. Alor Selatan	9	4	-	13
09. Alor Timur	3	6	-	9
10. Alor Timur Laut	2	6	-	8
11. Pureman	3	1	-	4
12. Teluk Mutiara	0	6	-	6
13. Kabola	0	4	-	4
14. Alor Barat Laut	4	14	-	18
15. Alor Tengah Utara	6	8	-	14
16. Lembur	1	5	-	6
17. Pulau Pura	3	2	-	5
<b>ALOR</b>	<b>70</b>	<b>88</b>	<b>-</b>	<b>158</b>

Sumber: Pendataan Potensi Desa (Podes) , 2018

Source: *Village Potential Data Collection, 2018*

Tabel 4.7.2 **Penyebaran Infrastruktur Kejahateraan Sosial Menurut Kecamatan di Kabupaten Alor, 2018**  
 Table *Number of Reported Criminal Cases by District Police Office in Alor Regency, 2018*

Kecamatan <i>District</i>	Pekerja Sosial Masyarakat <i>Social Worker</i>	Organisasi Sosial <i>Social Organization</i>	Karang taruna <i>Youth Organization</i>
(1)	(2)	(3)	(4)
01. Pantar	-	-	12
02. Pantar Barat	-	-	8
03. Pantar Timur	-	-	6
04. Pantar Barat Laut	-	-	2
05. Pantar Tengah	-	-	-
06. Alor Barat Daya	12	-	13
07. Mataru	-	-	4
08. Alor Selatan	-	-	10
09. Alor Timur	6	-	10
10. Alor Timur Laut	-	-	5
11. Pureman	-	-	-
12. Teluk Mutiara	35	12	16
13. Kabola	4	-	-
14. Alor Barat Laut	3	-	5
15. Alor Tengah Utara	-	1	3
16. Lembur	-	-	3
17. Pulau Pura	-	-	3
<b>ALOR</b>	<b>60</b>	<b>13</b>	<b>100</b>

Sumber: Dinas Sosial Kabupaten Alor  
 Source: *Social Affair Service of Alor Regency*

Tabel 4.7.3 **Jumlah Panti dan Klien Menurut Kecamatan di Kabupaten Alor, 2018**  
 Table Number of Social House and Client by District in Alor Regency, 2018

Kecamatan <i>District</i>	Anak Terlantar <i>Orphan</i>		Lanjut Usia <i>Eldery</i>		Penyandang Cacat <i>Invalid Person</i>		Tuna susila <i>Prostitute</i>	
	Panti <i>House</i>	Klien <i>Client</i>	Panti <i>House</i>	Klien <i>Client</i>	Panti <i>House</i>	Klien <i>Client</i>	Panti <i>House</i>	Klien <i>Client</i>
(1)	(2)	(3)	(4)	(5)	(6)	(7)	(8)	(9)
01. Pantar	5	-	-	844	-	-	-	-
02. Pantar Barat	-	-	-	661	-	-	-	-
03. Pantar Timur	-	-	-	1.248	-	-	-	-
04. Pantar Barat Laut	1	-	-	483	-	-	-	-
05. Pantar Tengah	1	4	-	1.237	-	-	-	-
06. Alor Barat Daya	-	-	-	1.807	-	-	-	-
07. Mataru	-	1	-	468	-	-	-	-
08. Alor Selatan	8	2	-	762	-	-	-	-
09. Alor Timur	-	-	-	884	-	-	-	-
10. Alor Timur Laut	28	3	-	838	-	-	-	-
11. Pureman	-	1	-	438	-	-	-	-
12. Teluk Mutiara	37	32	-	1.641	-	-	-	-
13. Kabola	-	-	-	681	-	-	-	-
14. Alor Barat Laut	26	3	-	2.258	-	-	-	-
15. Alor Tengah Utara	7	-	-	833	-	-	-	-
16. Lembur	-	-	-	584	-	-	-	-
17. Pulau Pura	-	2	-	752	-	-	-	-
<b>ALOR</b>	<b>110</b>	<b>48</b>	<b>-</b>	<b>16.419</b>	<b>-</b>	<b>-</b>	<b>-</b>	<b>-</b>

Sumber: Dinas Sosial Kabupaten Alor  
 Source: Social Affair Service of Alor Regency

Tabel 4.7.4 **Banyaknya Penyandang Masalah Kesejahteraan Sosial (PMKS) Menurut Kecamatan di Kabupaten Alor, 2018**  
*Number of People with Social Welfare Problem by District in Alor Regency, 2018*

Kecamatan <i>District</i>	Anak balita Terlantar <i>Neglected Chikdren Under Five</i>	Anak Terlantar <i>Neglected Children</i>	Korban Tindak Kekerasan <i>Victims of Violence</i>	Anak Jalanan <i>Seapegrace</i>
(1)	(2)	(3)	(4)	(5)
01. Pantar	-	-	-	-
02. Pantar Barat	-	-	-	-
03. Pantar Timur	-	-	2	-
04. Pantar Barat Laut	-	-	-	-
05. Pantar Tengah	-	-	3	-
06. Alor Barat Daya	-	-	2	-
07. Mataru	-	-	1	-
08. Alor Selatan	-	-	2	-
09. Alor Timur	-	-	-	-
10. Alor Timur Laut	-	-	-	-
11. Pureman	-	-	1	-
12. Teluk Mutiara	43	88	13	-
13. Kabola	-	-	3	-
14. Alor Barat Laut	-	-	2	-
15. Alor Tengah Utara	-	-	2	-
16. Lembur	-	-	-	-
17. Pulau Pura	-	-	-	-
<b>ALOR</b>	<b>43</b>	<b>88</b>	<b>31</b>	<b>-</b>

Sumber: Dinas Sosial Kabupaten Alor  
*Source: Social Affair Service of Alor Regency*

Lanjutan Tabel / Continued Table 4.7.4

Kecamatan <i>District</i>	Anak Cacat <i>Disabled Chikdren</i>	Lansia Terlantar <i>Neglected Eldery</i>	Wanita rawan Sosial Ekonomi <i>Socio Economic Vulnerable Women</i>	Penyandang cacat <i>Disabilities People</i>
(1)	(2)	(3)	(4)	(5)
01. Pantar	-	-	-	-
02. Pantar Barat	-	-	-	-
03. Pantar Timur	4	-	-	3
04. Pantar Barat Laut	-	-	-	1
05. Pantar Tengah	-	-	-	-
06. Alor Barat Daya	3	20	-	8
07. Mataru	-	-	-	1
08. Alor Selatan	-	-	-	-
09. Alor Timur	-	22	-	2
10. Alor Timur Laut	2	31	-	-
11. Pureman	-	10	-	-
12. Teluk Mutiara	17	51	40	69
13. Kabola	9	22	-	16
14. Alor Barat Laut	14	44	-	84
15. Alor Tengah Utara	8	2	-	14
16. Lembur	2	-	-	-
17. Pulau Pura	1	-	-	-
<b>ALOR</b>	<b>60</b>	<b>202</b>	<b>40</b>	<b>198</b>

Bersambung ke hal berikut / Continued to next page

Lanjutan Tabel / *Continued Table 4.7.4*

Kecamatan <i>District</i>	Pemulung <i>Scavengers</i>	Tuna Susila <i>Prostitute</i>	Penyandang HIV/AIDS <i>HIV/AIDS Sufferer</i>	Pengemis <i>Beggar</i>
(1)	(2)	(3)	(4)	(5)
01. Pantar	-	-	-	-
02. Pantar Barat	-	-	-	-
03. Pantar Timur	-	-	-	-
04. Pantar Barat Laut	-	-	-	-
05. Pantar Tengah	-	-	-	-
06. Alor Barat Daya	-	-	-	-
07. Mataru	-	-	-	-
08. Alor Selatan	-	-	-	-
09. Alor Timur	-	-	-	-
10. Alor Timur Laut	-	-	-	-
11. Pureman	-	-	-	-
12. Teluk Mutiara	-	-	-	-
13. Kabola	-	-	-	-
14. Alor Barat Laut	-	-	-	-
15. Alor Tengah Utara	-	-	-	-
16. Lembur	-	-	-	-
17. Pulau Pura	-	-	-	-
ALOR	-	-	-	-

Bersambung ke hal berikut / *Continued to next page*

Lanjutan Tabel / Continued Table 4.7.4

Kecamatan <i>District</i>	Gelandangan <i>Vagrant</i>	Eks narapidana <i>Ex Prisoner</i>	Korban Penyalahgunaan Napza <i>Victims of Narcotics and Additive Substances Abuse</i>	Keluarga Fakir Miskin <i>Poor Families</i>
(1)	(2)	(3)	(4)	(5)
01. Pantar	-	-	-	1 592
02. Pantar Barat	-	-	-	852
03. Pantar Timur	-	-	-	1 727
04. Pantar Barat Laut	-	-	-	614
05. Pantar Tengah	-	-	-	1 924
06. Alor Barat Daya	-	-	-	3 267
07. Mataru	-	-	-	1 099
08. Alor Selatan	-	-	-	1 857
09. Alor Timur	-	-	-	1 352
10. Alor Timur Laut	-	-	-	1 511
11. Pureman	-	-	-	792
12. Teluk Mutiara	-	20	-	2 250
13. Kabola	-	-	-	1 017
14. Alor Barat Laut	-	-	-	2 970
15. Alor Tengah Utara	-	-	-	1 735
16. Lembur	-	-	-	900
17. Pulau Pura	-	-	-	717
ALOR	-	20	-	26 176

Bersambung ke hal berikut / Continued to next page

Lanjutan Tabel / *Continued Table 4.7.4*

Kecamatan <i>District</i>	Korban Bencana Alam <i>Victims of Natural Disaster</i>	Keluarga Bermasalah Sosial Psikologis <i>Families With Socio Psychological Problem</i>	Komunitas Adat Terpencil <i>Remote Indigenous Communities</i>	Pekerja Migran / Deportan <i>Migrant Workers/ Deportan</i>
(1)	(2)	(3)	(4)	(5)
01. Pantar	13	-	-	-
02. Pantar Barat	27	-	-	-
03. Pantar Timur	85	-	-	-
04. Pantar Barat Laut	-	-	-	-
05. Pantar Tengah	248	-	-	-
06. Alor Barat Daya	301	-	-	-
07. Mataru	196	-	70	-
08. Alor Selatan	201	-	91	-
09. Alor Timur	198	-	-	-
10. Alor Timur Laut	140	-	75	-
11. Pureman	143	-	-	-
12. Teluk Mutiara	261	-	-	-
13. Kabola	129	-	-	-
14. Alor Barat Laut	417	-	-	-
15. Alor Tengah Utara	380	-	-	-
16. Lembur	87	-	-	-
17. Pulau Pura	122	-	-	-
ALOR	3 048	-	436	-

Bersambung ke hal berikut / *Continued to next page*



Lanjutan Tabel / *Continued Table 4.7.4*

Kecamatan <i>District</i>	Anak Berhadapan Dengan Hukum <i>Children in Conflict With The Law</i>	Anak Korban Tidak Kekerasan <i>Children Victims of Violence</i>	Anak yang Memerlukan Perlindungan Khusus <i>Children Who Need Special Protection</i>	Kelompok Minoritas <i>Minority</i>
( 1 )	( 2 )	( 3 )	( 4 )	( 5 )
01. Pantar	1	-	-	-
02. Pantar Barat	-	-	-	-
03. Pantar Timur	-	2	-	-
04. Pantar Barat Laut	-	-	-	-
05. Pantar Tengah	-	3	-	-
06. Alor Barat Daya	-	2	-	-
07. Mataru	-	1	1	-
08. Alor Selatan	-	2	-	-
09. Alor Timur	-	-	-	-
10. Alor Timur Laut	-	-	-	-
11. Pureman	-	1	-	-
12. Teluk Mutiara	5	13	9	-
13. Kabola	-	3	1	-
14. Alor Barat Laut	-	2	-	-
15. Alor Tengah Utara	1	2	-	-
16. Lembur	-	-	1	-
17. Pulau Pura	-	-	-	-
<b>ALOR</b>	<b>6</b>	<b>31</b>	<b>12</b>	<b>-</b>

Bersambung ke hal berikut / *Continued to next page*

Lanjutan Tabel / *Continued Table 4.7.4*

Kecamatan <i>District</i>	Korban Tarffiking <i>Trafficking Victim</i>	Korban Bencana Sosial <i>Victims of Social disaster</i>
( 1 )	( 2 )	( 3 )
01. Pantar	-	-
02. Pantar Barat	-	-
03. Pantar Timur	-	-
04. Pantar Barat Laut	-	41
05. Pantar Tengah	-	-
06. Alor Barat Daya	-	-
07. Mataru	-	-
08. Alor Selatan	-	-
09. Alor Timur	-	-
10. Alor Timur Laut	-	-
11. Pureman	-	-
12. Teluk Mutiara	-	-
13. Kabola	-	-
14. Alor Barat Laut	-	-
15. Alor Tengah Utara	-	-
16. Lembur	-	-
17. Pulau Pura	-	-
ALOR	-	41

Sumber: Dinas Sosial Kabupaten Alor

Source: *Social Affair Service of Alor Regency*

<https://alorkab.bps.go.id>

Bab

**5**

Pertanian

*Agriculture*

Pada tahun

**2018**

Terdapat

**42.487** ekor kambing

**4.972** ekor sapi

**99.549** ekor babi

<https://alorab.bps.go.id>





## Penjelasan Teknis

1. Luas Panen adalah luas tanaman sayuran, buah-buahan, biofarmaka dan tanaman hias yang diambil hasilnya/ dipanen pada periode pelaporan.
2. Luas panen untuk tanaman sayuran: luas tanaman yang dipanen sekaligus/habis/dibongkar dan luas tanaman yang dipanen berkali-kali (lebih dari satu kali)/ belum habis,
  - a. Tanaman yang dipanen sekaligus/ habis/ dibongkar adalah tanaman yang sehabis panen langsung dibongkar/ dicabut, terdiri dari bawang merah, bawang putih, bawang daun, kentang, kol/ kubis, kembang kol, petsai/ sawi, wortel, lobak dan kacang merah.
  - b. Tanaman yang dipanen berkali-kali (lebih dari satu kali)/ belum habis adalah tanaman yang pemanenannya lebih dari satu kali dan biasanya dibongkar apabila panen terakhir sudah tidak memadai lagi, terdiri dari: kacang panjang, cabe besar, cabe rawit, jamur, tomat, terung, buncis, ketimun, labu siam, kangkung, bayam, melon, semangka dan blewah.
3. Produksi adalah hasil menurut bentuk produk dari setiap tanaman sayuran, buah-buahan, biofarmaka dan tanaman hias yang diambil berdasarkan luas yang dipanen pada bulan/ triwulan laporan.
4. Data perkebunan besar dikumpulkan oleh BPS setiap bulan secara lengkap (sensus bulanan) dengan sistem surat pos. Khusus untuk tanaman kelapa, cengkeh dan kapok, datanya diperoleh dari Direktorat Jendral

## Technical Notes

1. *Harvested area is area which vegetable, fruit, medicinal and ornamental plant of crop harvested during the period of report.*
2. *Harvested area of vegetables: area of entirely plant harvested/demolished and plant harvested several times/undemolished,*
  - a. *Entirely plants harvested/ demolished are plants usually harvested once and demolished to be substituted by other plants, consisting of shallot, garlic, leeks, potato, cabbage, cauliflower, mustard green, carrots, chinese radish and red kidney beans.*
  - b. *Plants harvested several times/ undemolished are plants usually harvested more than once and demolished in the case that the last harvest was economically not profitable. They consist of: yard long beans, chili, small chili, mushroom, tomatoes, egg plants, french beans, cucumber, pumpkin/ chajota, swamp cabbage, spinach, melon, watermelon and blewah.*
3. *Production is the standard production quantity form of vegetable, fruit, medicinal and ornamental plant based on harvested area reported monthly/ quarterly.*
4. *Data on estates are collected by the BPS every month on complete basis through a mailing system. Data on coconut, clove, and kapok, as well as smallholder plantation, are acquired from the Directorate General of Estates.*

Perkebunan. Data perkebunan rakyat juga diperoleh dari Direktorat Jendral Perkebunan.

5. Penghitungan luas tanaman perkebunan besar adalah pada keadaan akhir tahun dan tidak termasuk yang luasnya kurang dari 5 hektar.
6. Bentuk produksi perkebunan adalah: karet kering (karet), daun kering (teh dan tembakau), biji kering (kopi dan cokelat), kulit kering (kayu manis dan kina), serat kering (rami), bunga kering (cengkeh), refined sugar (tebu dari perkebunan besar), gula mangkok (tebu dari perkebunan rakyat), equivalent kopra (kopra), biji dan bunga pala (pala) serta minyak daun (sereh).
7. Data Statistik Kehutanan sebagian besar merupakan data sekunder yang bersumber dari Kementerian Kehutanan.
8. Hutan Konservasi adalah kawasan hutan dengan ciri khas tertentu, yang mempunyai fungsi pokok pengawetan keanekaragaman tumbuhan dan satwa serta ekosistemnya.
9. Hutan Lindung adalah kawasan hutan yang mempunyai fungsi pokok sebagai perlindungan sistem penyangga kehidupan untuk mengatur tata air, mencegah banjir, mengendalikan erosi, mencegah intrusi air laut, dan memelihara kesuburan tanah.
5. *Planted area of estates refer to condition at the end of the year, and do not include area less than 5 hectares.*
6. *Production of estates crops are follows: dry rubber (rubber), dry leaves (tea and tobacco), dry beans (coffee and cocoa), dry bark (cassiavera and cinchona), dry fiber (rosella), dry flowers/buds (cloves), refined sugar (sugar cane from estate), cup sugar (sugar cane from smallholders), copra (copra), seeds and buds (nutmeg) and leaf oil (citronella).*
7. *Most forestry statistics are secondary data obtained from the Ministry of Forestry.*
8. *Conservation Forest is a forest area having specific characteristic established for the purpose of conservation of animal and plant species and their ecosystem.*
9. *Protection Forest is a forest area designated to serve life support system, maintain hydrological system, prevent of flood, erosion control, seawater intrusion, and maintain soil fertility.*

**ULASAN****DESCRIPTION**

Produksi dan luas tanam padi sawah di Kabupaten Alor pada tahun 2018 menurun jika dibandingkan dengan tahun 2017. Pada tahun 2017 Kabupaten Alor menghasilkan sebanyak 2.434 ton padi, sedangkan pada tahun 2018 menurun menjadi 2.138 ton.

*Production and harvested area of wetland paddy in Alor Regency in 2018 has decreased, compared to those in 2017. In 2017 an amount of 2.434 ton wetland paddy was harvested, while in 2018 the amount has decreased to 2.138 ton.*

Daging babi merupakan komoditas peternakan yang cukup umum dihasilkan di Kabupaten Alor. Tidak seperti daging sapi, daging babi diproduksi oleh seluruh kecamatan di Kabupaten Alor. Kecamatan penghasil daging babi terbanyak pada tahun 2018 adalah Kecamatan Teluk Mutiara (34.670 ton), disusul dengan Kecamatan Alor Barat Daya (33.939 ton).

*Pork is a commodity that is commonly produced in Alor Regency. Unlike beef, pork is produced in all district of Alor Regency. District that produced the most pork in 2018 is Teluk Mutiara District (34.670 ton), seconded by Alor Barat Daya District (33.939 ton).*



**5.1. TANAMAN PANGAN/FOOD CROPS**

**Tabel 5.1.1 Luas Lahan Sawah yang Ditanami Padi Menurut Kecamatan (ha) di Kabupaten Alor, 2014-2018**

*Table Wetland Area by District (ha) in Alor Regency, 2014 -2018*

Kecamatan District	2014	2015	2016	2017	2018
(1)	(2)	(3)	(4)	(5)	(6)
01.Pantar	-	-	-	-	-
02.Pantar Barat	-	-	-	-	-
03.Pantar Timur	-	-	-	-	-
04.Pantar Barat Laut	-	-	-	-	-
05.Pantar Tengah	-	-	-	-	-
06.Alor Barat Daya	25	25	8	5	5
07.Mataru	-	20	4	8	-
08.Alor Selatan	107	110	56	147	147
09.Alor Timur	55	70	49	417	454
10.Alor Timur Laut	94	200	312	149	124
11.Pureman	-	-	-	-	-
12.Teluk Mutiara	5	5	6	3	2
13.Kabola	-	-	-	-	-
14.Alor Barat Laut	60	60	43	39	40
15.Alor Tengah Utara	90	100	70	41	48
16.Lembur	40	40	80	40	40
17.Pulau Pura	-	-	-	-	-
<b>ALOR</b>	<b>476</b>	<b>630</b>	<b>628</b>	<b>850</b>	<b>860</b>

Sumber: Dinas Pertanian dan Perkebunan Kabupaten Alor, Alor dalam Angka 2015-2018  
 Source: *Agriculture and Food Crops Service of Alor Regency, Alor Regency in Figures 2015-2018.*

Tabel

5.1.2

Table

**Luas Panen, Produksi, dan Produktivitas Tanaman Pangan di Kabupaten Alor, 2014-2018***Harvested Area, Production, and Productivity of Food Crops in Alor Regency, 2014-2018*

Jenis Tanaman <i>Crops</i>	Satuan <i>Unit</i>	2014	2015	2016	2017	2018
(1)	(2)	(3)	(4)	(5)	(6)	(7)
<b>Padi Sawah/ Wetland Paddy</b>						
Luas panen / <i>Harvested Area</i>	(ha)	469	397	471	748	668
Produksi / <i>Production</i>	(ton)	1 993	1 742	2 117	2 434	2 138
Produktivitas / <i>Productivity</i>	(kuintal/ha) ( <i>quintal/ha</i> )	42,1	43,9	44,9	32,5	32,00
<b>Padi Ladang/ Dryland Paddy</b>						
Luas panen / <i>Harvested Area</i>	(ha)	5 886	6 083	4 122	7 128	8 118
Produksi / <i>Production</i>	(ton)	11 831	15 511	10 952	14 807	14 125
Produktivitas / <i>Productivity</i>	(kuintal/ha) ( <i>quintal/ha</i> )	20	25,5	26,6	20,8	17,40
<b>Jagung/ Maize</b>						
Luas panen / <i>Harvested Area</i>	(ha)	5 881	6 456	5 785	9 116	10 055
Produksi / <i>Production</i>	(ton)	22 872	28 304	20 382	25 115	36 701
Produktivitas / <i>Productivity</i>	(kuintal/ha) ( <i>quintal/ha</i> )	38,6	43,8	35,2	27,6	36,46
<b>Kedelai/ Soybeans</b>						
Luas panen / <i>Harvested Area</i>	(ha)	11	-	23	102	65
Produksi / <i>Production</i>	(ton)	8	-	21	910	27
Produktivitas / <i>Productivity</i>	(kuintal/ha) ( <i>quintal/ha</i> )	7,2	-	13,9	8,9	8,90
<b>Kacang Tanah/ Peanuts</b>						
Luas panen / <i>Harvested Area</i>	(ha)	21	17	68	7	26
Produksi / <i>Production</i>	(ton)	26	16	63	6	15
Produktivitas / <i>Productivity</i>	(kuintal/ha) ( <i>quintal/ha</i> )	12,2	9,4	9,3	8,8	9,30

Lanjutan Tabel/ Continued Table 5.1.2

Jenis Tanaman Crops	Satuan Unit	2014	2015	2016	2017	2018
(1)	(2)	(3)	(4)	(5)	(6)	(7)
<b>Ubi Kayu/ Cassava</b>						
Luas panen / <i>Harvested Area</i>	(ha)	2 333	2 587	3 175	3 871	3 375
Produksi / <i>Production</i>	(ton)	16 237	15 193	18 66	22 771	33 446
Produktivitas / <i>Productivity</i>	(kuintal/ha) ( <i>quintal/ha</i> )	70	58,7	58,8	58,8	99,10
<b>Ubi Jalar/ Sweet Potatoes</b>						
Luas panen / <i>Harvested Area</i>	(ha)	139	142	115	120	200
Produksi / <i>Production</i>	(ton)	1 107	920	543	566	1 769
Produktivitas / <i>Productivity</i>	(kuintal/ha) ( <i>quintal/ha</i> )	79,4	65,1	47,2	47,1	91,20
<b>Kacang Hijau/ Green Bean</b>						
Luas panen / <i>Harvested Area</i>	(ha)	157	158	180	192	217
Produksi / <i>Production</i>	(ton)	143	131	149	156	182
Produktivitas / <i>Productivity</i>	(kuintal/ha) ( <i>quintal/ha</i> )	9,10	8,30	8,30	8,30	8,30

Sumber: Dinas Pertanian dan Perkebunan Kabupaten Alor, Alor Dalam angka 2015-2018  
 Source: Agriculture and Food Crops Service of Alor Regency, Alor Regency in Figure 2015-2018

Tabel 5.1.3 **Luas Lahan Sawah yang Ditanami Padi Menurut Kecamatan dan Jenis Pengairan di Kabupaten Alor, 2018**  
 Table *Wetland Area by District (ha) in Alor Regency, 2018*

Kecamatan <i>District</i>	Irigasi <i>Irrigation</i>		
	Teknis <i>Technical</i>	Setengah Teknis <i>Half technical</i>	Sederhana <i>Simple</i>
	(1)	(2)	(3)
01.Pantar	-	-	-
02.Pantar Barat	-	-	-
03.Pantar Timur	-	-	-
04.Pantar Barat Laut	-	-	-
05.Pantar Tengah	-	-	-
06.Alor Barat Daya	5	-	-
07.Mataru	-	-	-
08.Alor Selatan	137	-	-
09.Alor Timur	64	-	-
10.Alor Timur Laut	124	-	-
11.Pureman	-	-	-
12.Teluk Mutiara	2	-	-
13.Kabola	-	-	-
14.Alor Barat Laut	40	-	-
15.Alor Tengah Utara	48	-	-
16.Lembur	40	-	-
17.Pulau Pura	-	-	-
<b>ALOR</b>	<b>460</b>	<b>-</b>	<b>-</b>

Lanjutan Tabel / *Continued Table 5.1.3*

	(Ha)			
Kecamatan <i>District</i>	Tadah Hujan / <i>Rain Reservoir</i>	Pasang surut / <i>Pair withdraw</i>	Lainnya <i>Others</i>	Jumlah <i>Total</i>
(1)	(5)	(6)	(7)	(8)
01.Pantar	-	-	-	-
02.Pantar Barat	-	-	-	-
03.Pantar Timur	-	-	-	-
04.Pantar Barat Laut	-	-	-	-
05.Pantar Tengah	-	-	-	-
06.Alor Barat Daya	-	-	59	64
07.Mataru	-	-	20	20
08.Alor Selatan	10	-	48	195
09.Alor Timur	390	-	2256	2710
10.Alor Timur Laut	-	-	85	209
11.Pureman	-	-	-	-
12.Teluk Mutiara	-	-	27	30
13.Kabola	-	-	-	-
14.Alor Barat Laut	-	-	20	60
15.Alor Tengah Utara	-	-	72	120
16.Lembur	-	-	10	50
17.Pulau Pura	-	-	-	-
<b>ALOR</b>	<b>400</b>	<b>-</b>	<b>2597</b>	<b>3458</b>

Sumber: Dinas Pertanian dan Perkebunan Kabupaten Alor

Source: *Public Agriculture and Ranch Service of Alor*

Tabel 5.1.4 **Luas Panen, Produksi, dan Produktivitas Padi Sawah Menurut Kecamatan di Kabupaten Alor, 2018**  
*Table 5.1.4 Harvested Area, Production, and Productivity of Dryland Paddy in Alor Regency, 2018*

Kecamatan <i>District</i>	Luas Panen (ha) <i>Harvested Area (ha)</i>	Produksi (ton) <i>Production (ton)</i>	Produktivitas (kuintal/ha) <i>Productivity (quintal/ha)</i>
(1)	(2)	(3)	(4)
01. Pantar	-	-	-
02. Pantar Barat	-	-	-
03. Pantar Timur	-	-	-
04. Pantar Barat Laut	-	-	-
05. Pantar Tengah	-	-	-
06. Alor Barat Daya	14	25	32,0
07. Mataru	-	-	-
08. Alor Selatan	45	144	32,0
09. Alor Timur	83	266	32,0
10. Alor Timur Laut	302	966	32,0
11. Pureman	-	-	-
12. Teluk Mutiara	2	6	32,0
13. Kabola	-	-	-
14. Alor Barat Laut	63	202	32,0
15. Alor Tengah Utara	49	157	32,0
16. Lembur	110	352	32,0
17. Pulau Pura	-	-	-
<b>ALOR</b>	<b>668</b>	<b>2 098</b>	<b>32,0</b>

Sumber: Dinas Pertanian dan Perkebunan Kabupaten Alor  
 Source: *Agriculture and Food Crops Service of Alor Regency*

Tabel

5.1.5

**Luas Panen, Produksi, dan Produktivitas Padi Ladang Menurut Kecamatan di Kabupaten Alor, 2018**

Table

*Harvested Area, Production, and Productivity of Dryland Paddy in Alor Regency, 2018*

Kecamatan <i>District</i>	Luas Panen (ha) <i>Harvested Area (ha)</i>	Produksi (ton) <i>Production (ton)</i>	Produktivitas (kuintal/ha) <i>Productivity (quintal/ha)</i>
( 1 )	( 2 )	( 3 )	( 4 )
01. Pantar	490	853	17,4
02. Pantar Barat	470	818	17,4
03. Pantar Timur	555	966	17,4
04. Pantar Barat Laut	498	851	17,4
05. Pantar Tengah	1 280	2 227	17,4
06. Alor Barat Daya	837	1456	17,4
07. Mataru	310	539	17,4
08. Alor Selatan	390	679	17,4
09. Alor Timur	485	844	17,4
10. Alor Timur Laut	722	1 256	17,4
11. Pureman	445	774	17,4
12. Teluk Mutiara	193	336	17,4
13. Kabola	240	418	17,4
14. Alor Barat Laut	346	602	17,4
15. Alor Tengah Utara	300	522	17,4
16. Lembur	563	980	17,4
17. Pulau Pura	3	5	17,4
<b>ALOR</b>	<b>8 127</b>	<b>14 125</b>	<b>17,4</b>

Sumber: Dinas Pertanian dan Perkebunan Kabupaten Alor

Source: *Agriculture and Food Crops Service of Alor Regency*

Tabel 5.1.6 **Luas Panen, Produksi, dan Produktivitas Jagung Menurut Kecamatan di Kabupaten Alor**  
*Harvested Area, Production, and Productivity of Maize in Alor Regency, 2018*

Kecamatan <i>District</i>	Luas Panen (ha) <i>Harvested Area (ha)</i>	Produksi (ton) <i>Production (ton)</i>	Produktivitas (kuintal/ha) <i>Productivity (quintal/ha)</i>
(1)	(2)	(3)	(4)
01. Pantar	576	2 102	36,5
02. Pantar Barat	417	1 522	36,5
03. Pantar Timur	995	3 632	36,5
04. Pantar Barat Laut	335	1 223	36,5
05. Pantar Tengah	1 010	3 687	36,5
06. Alor Barat Daya	1 013	3 697	36,5
07. Mataru	332	1 212	36,5
08. Alor Selatan	317	1 157	36,5
09. Alor Timur	435	1 588	36,5
10. Alor Timur Laut	1 236	4 511	36,5
11. Pureman	256	934	36,5
12. Teluk Mutiara	455	1 661	36,5
13. Kabola	375	1 369	36,5
14. Alor Barat Laut	878	3 205	36,5
15. Alor Tengah Utara	472	1 723	36,5
16. Lembur	465	1 697	36,5
17. Pulau Pura	488	1 781	36,5
<b>ALOR</b>	<b>10 055</b>	<b>36 701</b>	<b>36,5</b>

Sumber: Dinas Pertanian dan Perkebunan Kabupaten Alor  
 Source: *Agriculture and Food Crops Service of Alor Regency*



Tabel 5.1.7 **Luas Panen, Produksi, dan Produktivitas Kedelai Menurut Kecamatan di Kabupaten Alor, 2018**  
*Harvested Area, Production, and Productivity of Soybeans in Alor Regency, 2018*

Kecamatan <i>District</i>	Luas Panen (ha) <i>Harvested Area (ha)</i>	Produksi (ton) <i>Production (ton)</i>	Produktivitas (kuintal/ha) <i>Productivity (quintal/ha)</i>
(1)	(2)	(3)	(4)
01. Pantar	10	9	8,9
02. Pantar Barat	5	4	8,8
03. Pantar Timur	5	4	8,8
04. Pantar Barat Laut	-	-	-
05. Pantar Tengah	-	-	-
06. Alor Barat Daya	15	13	8,9
07. Mataru	-	-	-
08. Alor Selatan	10	9	9,0
09. Alor Timur	5	4	8,8
10. Alor Timur Laut	5	5	9,5
11. Pureman	-	-	-
12. Teluk Mutiara	-	-	-
13. Kabola	-	-	-
14. Alor Barat Laut	10	9	8,8
15. Alor Tengah Utara	-	-	-
16. Lembur	-	-	-
17. Pulau Pura	-	-	-
<b>ALOR</b>	<b>65</b>	<b>57</b>	<b>8,9</b>

Sumber: Dinas Pertanian dan Perkebunan Kabupaten Alor  
 Source: *Agriculture and Food Crops Service of Alor Regency*

Tabel 5.1.8 **Luas Panen, Produksi, dan Produktivitas Kacang Tanah Menurut Kecamatan di Kabupaten Alor, 2018**  
*Harvested Area, Production, and Productivity of Peanuts in Alor Regency, 2018*

Kecamatan <i>District</i>	Luas Panen (ha) <i>Harvested Area (ha)</i>	Produksi (ton) <i>Production (ton)</i>	Produktivitas (kuintal/ha) <i>Productivity (quintal/ha)</i>
(1)	(2)	(3)	(4)
01. Pantar	-	-	-
02. Pantar Barat	-	-	-
03. Pantar Timur	-	-	-
04. Pantar Barat Laut	2	2	9,3
05. Pantar Tengah	10	9	9,3
06. Alor Barat Daya	-	-	-
07. Mataru	-	-	-
08. Alor Selatan	-	-	-
09. Alor Timur	4	4	9,3
10. Alor Timur Laut	3	3	9,3
11. Pureman	-	-	-
12. Teluk Mutiara	-	-	-
13. Kabola	1	1	9,3
14. Alor Barat Laut	5	5	9,3
15. Alor Tengah Utara	-	-	-
16. Lembur	1	1	9,3
17. Pulau Pura	-	-	-
<b>ALOR</b>	<b>26</b>	<b>25</b>	<b>9,3</b>

Sumber: Dinas Pertanian dan Perkebunan Kabupaten Alor  
 Source: *Agriculture and Food Crops Service of Alor Regency*

Tabel 5.1.9 **Luas Panen, Produksi, dan Produktivitas Kacang Hijau Menurut Kecamatan di Kabupaten Alor, 2018**  
*Harvested Area, Production, and Productivity of Green Peas in Alor Regency 2018*

Kecamatan <i>District</i>	Luas Panen (ha) <i>Harvested Area (ha)</i>	Produksi (ton) <i>Production (ton)</i>	Produktivitas (kuintal/ha) <i>Productivity (quintal/ha)</i>
(1)	(2)	(3)	(4)
01. Pantar	18	14	7,9
02. Pantar Barat	4	3	7,5
03. Pantar Timur	15	13	8,5
04. Pantar Barat Laut	3	2	7,4
05. Pantar Tengah	10	8	8,0
06. Alor Barat Daya	15	13	8,5
07. Mataru	11	9	7,8
08. Alor Selatan	-	-	-
09. Alor Timur	5	4	8,0
10. Alor Timur Laut	65	58	8,9
11. Pureman	-	-	-
12. Teluk Mutiara	6	5	8,4
13. Kabola	10	9	8,5
14. Alor Barat Laut	25	21	8,5
15. Alor Tengah Utara	10	8	7,8
16. Lembur	20	16	8,2
17. Pulau Pura	-	-	-
<b>ALOR</b>	<b>217</b>	<b>182</b>	<b>8,3</b>

Sumber: Dinas Pertanian dan Perkebunan Kabupaten Alor  
 Source: *Agriculture and Food Crops Service of Alor Regency*

Tabel 5.1.10 **Luas Panen, Produksi, dan Produktivitas Ubi Kayu Menurut Kecamatan di Kabupaten Alor, 2018**  
*Harvested Area, Production, and Productivity of Cassava in Alor Regency 2018*

Kecamatan <i>District</i>	Luas Panen (ha) <i>Harvested Area (ha)</i>	Produksi (ton) <i>Production (ton)</i>	Produktivitas (kuintal/ha) <i>Productivity (quintal/ha)</i>
(1)	(2)	(3)	(4)
01. Pantar	300	2 973	99,1
02. Pantar Barat	50	496	99,1
03. Pantar Timur	120	1 189	99,1
04. Pantar Barat Laut	50	496	99,1
05. Pantar Tengah	110	1 090	99,1
06. Alor Barat Daya	433	4 291	99,1
07. Mataru	154	1 526	99,1
08. Alor Selatan	287	2 844	99,1
09. Alor Timur	205	2 032	99,1
10. Alor Timur Laut	153	1 516	99,1
11. Pureman	132	1 308	99,1
12. Teluk Mutiara	100	991	99,1
13. Kabola	116	1 150	99,1
14. Alor Barat Laut	548	5 431	99,1
15. Alor Tengah Utara	450	4 460	99,1
16. Lembur	165	1 635	99,1
17. Pulau Pura	2	20	99,1
<b>ALOR</b>	<b>3 375</b>	<b>33 446</b>	<b>99,1</b>

Sumber: Dinas Pertanian dan Perkebunan Kabupaten Alor  
 Source: *Agriculture and Food Crops Service of Alor Regency*

Tabel 5.1.11 **Luas Panen, Produksi, dan Produktivitas Ubi Jalar Menurut Kecamatan di Kabupaten Alor, 2018**  
*Harvested Area, Production, and Productivity of Sweet Potatoes in Alor Regency, 2018*

Kecamatan <i>District</i>	Luas Panen (ha) <i>Harvested Area (ha)</i>	Produksi (ton) <i>Production (ton)</i>	Produktivitas (kuintal/ha) <i>Productivity (quintal/ha)</i>
(1)	(2)	(3)	(4)
01. Pantar	4	36	91,2
02. Pantar Barat	-	-	-
03. Pantar Timur	15	137	91,2
04. Pantar Barat Laut	2	18	91,2
05. Pantar Tengah	-	-	-
06. Alor Barat Daya	8	73	91,2
07. Mataru	6	55	91,2
08. Alor Selatan	30	274	91,2
09. Alor Timur	-	182	91,2
10. Alor Timur Laut	47	429	91,2
11. Pureman	-	-	-
12. Teluk Mutiara	2	18	91,2
13. Kabola	6	55	91,2
14. Alor Barat Laut	10	91	91,2
15. Alor Tengah Utara	14	128	91,2
16. Lembur	17	155	91,2
17. Pulau Pura	19	173	91,2
<b>ALOR</b>	<b>200</b>	<b>1824</b>	<b>91,2</b>

Sumber: Dinas Pertanian dan Perkebunan Kabupaten Alor  
 Source: *Agriculture and Food Crops Service of Alor Regency*

## 5.2 HORTIKULTURA / HORTICULTURE

Tabel 5.2.1 Luas Panen Tanaman Sayuran Menurut Kecamatan dan Jenis Tanaman di Kabupaten Alor (ha), 2018  
 Table 5.2.1 *Harvested Area of Vegetables by District and Kind of Plant in Alor Regency (ha), 2018*

Kecamatan <i>District</i>	Bawang Merah <i>Shallot</i>	Cabai Besar <i>Chili</i> ( <i>Capsium</i> <i>Annum</i> )	Cabai Rawit <i>Chili</i> ( <i>Capsium</i> <i>Frustescens</i> )	Kentang Potato
(1)	(2)	(3)	(4)	(5)
01. Pantar	-	-	-	-
02. Pantar Barat	-	-	-	-
03. Pantar Timur	-	-	-	-
04. Pantar Barat Laut	-	-	-	-
05. Pantar Tengah	-	-	-	-
06. Alor Barat Daya	-	-	-	-
07. Mataru	-	-	-	-
08. Alor Selatan	-	-	-	-
09. Alor Timur	-	-	-	-
10. Alor Timur Laut	3	-	6	-
11. Pureman	-	-	-	-
12. Teluk Mutiara	-	-	-	-
13. Kabola	-	-	-	-
14. Alor Barat Laut	-	-	4	-
15. Alor Tengah Utara	-	-	9	-
16. Lembur	-	-	2	-
17. Pulau Pura	-	-	-	-
<b>ALOR</b>	<b>3</b>	<b>-</b>	<b>21</b>	<b>-</b>

Lanjutan Tabel / Continued Table 5.2.1

Kecamatan <i>District</i>	Kubis <i>Cabbage</i>	Wortel <i>Carrot</i>	Petsai <i>Chinese Cabbage</i>	Labu Siam <i>Chayote</i>	Tomat <i>Tomato</i>
( 1 )	( 6 )	( 7 )	( 8 )	( 9 )	( 10 )
01. Pantar	-	-	4	-	-
02. Pantar Barat	-	-	-	-	-
03. Pantar Timur	-	-	-	-	-
04. Pantar Barat Laut	-	-	-	-	-
05. Pantar Tengah	-	-	-	-	-
06. Alor Barat Daya	-	-	4	-	-
07. Mataru	-	-	-	-	-
08. Alor Selatan	2	-	9	10	1
09. Alor Timur	-	-	-	2	2
10. Alor Timur Laut	-	-	6	2	5
11. Pureman	-	-	1	-	-
12. Teluk Mutiara	-	-	8	-	-
13. Kabola	-	-	-	-	-
14. Alor Barat Laut	-	-	3	-	2
15. Alor Tengah Utara	3	9	11	1	3
16. Lembur	-	-	2	3	-
17. Pulau Pura	-	-	-	-	-
ALOR	5	9	48	18	15

Sumber: Dinas Pertanian dan Perkebunan Kabupaten Alor  
 Source: *Agriculture and Food Crops Service of Alor Regency*

Tabel  
5.2.2  
Table

**Produksi Tanaman Sayuran Menurut Kecamatan dan Jenis Tanaman di Kabupaten Alor (ha), 2018**  
*Production of Vegetables by District and Kind of Plant in Alor Regency (ha), 2018*

Kecamatan <i>District</i>	Bawang Merah <i>Shallot</i>	Cabai Besar <i>Chili</i> ( <i>Capsium</i> <i>Annum</i> )	Cabai Rawit <i>Chili</i> ( <i>Capsium</i> <i>Frustescens</i> )	Kentang Potato
(1)	(2)	(3)	(4)	(5)
01. Pantar	-	-	-	-
02. Pantar Barat	-	-	-	-
03. Pantar Timur	-	-	-	-
04. Pantar Barat Laut	-	-	-	-
05. Pantar Tengah	-	-	-	-
06. Alor Barat Daya	-	-	-	-
07. Mataru	-	-	-	-
08. Alor Selatan	-	-	-	-
09. Alor Timur	-	-	-	-
10. Alor Timur Laut	180	-	180	-
11. Pureman	-	-	-	-
12. Teluk Mutiara	-	-	-	-
13. Kabola	-	-	-	-
14. Alor Barat Laut	-	-	120	-
15. Alor Tengah Utara	-	-	270	-
16. Lembur	-	-	60	-
17. Pulau Pura	-	-	-	-
<b>ALOR</b>	-	-	<b>630</b>	-



## Agriculture

Lanjutan Tabel / *Continued Table 5.2.2*

Kecamatan <i>District</i>	Kubis <i>Cabbage</i>	Wortel <i>Carrot</i>	Petsai <i>Chinese Cabbage</i>	Labu Siam <i>Chayote</i>	Tomat <i>Tomato</i>
( 1 )	( 6 )	( 7 )	( 8 )	( 9 )	( 10 )
01. Pantar	-	-	520	-	-
02. Pantar Barat	-	-	-	-	-
03. Pantar Timur	-	-	-	-	-
04. Pantar Barat Laut	-	-	-	-	-
05. Pantar Tengah	-	-	-	-	-
06. Alor Barat Daya	-	-	520	-	-
07. Mataru	-	-	-	-	-
08. Alor Selatan	350	-	1 170	2 250	125
09. Alor Timur	-	-	-	450	250
10. Alor Timur Laut	-	-	780	450	625
11. Pureman	-	-	130	-	-
12. Teluk Mutiara	-	-	1 040	-	250
13. Kabola	-	-	-	-	-
14. Alor Barat Laut	-	-	390	-	250
15. Alor Tengah Utara	525	2 250	1 430	225	375
16. Lembur	-	-	260	675	-
17. Pulau Pura	-	-	-	-	-
ALOR	875	2 250	6 240	4 050	1 875

Sumber: Dinas Pertanian dan Perkebunan Kabupaten Alor  
 Source: *Agriculture and Food Crops Service of Alor Regency*

Tabel 5.2.3 Luas panen Tanaman Sayuran dan Buah-Buahan Semusim Menurut Jenis Tanaman di Kabupaten Alor (ha), 2018  
 Table *Harvested Area of Seasonal Vegetables and Fruits by Kind of Plant in Alor Regency (ha), 2018*

Jenis Tanaman <i>Kind of Plant</i>	2014	2015	2016	2017	2018
(1)	(2)	(3)	(4)	(5)	(6)
<b>Sayuran / Vegetables</b>					
01. Bawang Merah / <i>Shallot</i>	3	3	3	9	3
02. Bawang Putih / <i>Garlic</i>			-	-	
03. Bawang daun / <i>Welsh Onion</i>			-	-	
04. Kentang / <i>Potato</i>	2		-	-	
05. Kubis / <i>Cabbage</i>	12	10	7	5	5
06. Kembang Kol / <i>Cauliflower</i>			-	-	
07. Petsai / <i>Chinese Cabbage</i>	53	37	27	32	8
08. Wortel / <i>Carrot</i>	17	14	8	7	9
09. Lobak / <i>Radish</i>			-	-	
10. Kacang Merah / <i>Red Bean</i>	3		-	-	
11. Kacang Panjang / <i>Yardlong Bean</i>	19	11	42	10	18
12. Cabai Besar / <i>Chili (Capsicum Annum)</i>	5	4	1	-	
13. Cabai Rawit / <i>Chili (Capsicum Frutescens)</i>	19	17	14	23	21
14. Jamur / <i>Mushroom</i>			-	-	
15. Tomat / <i>Tomato</i>	15	13	11	15	15
16. Terung / <i>Eggplant</i>	22	11	8	15	14
17. Buncis / <i>Green Bean</i>	15	12	7	11	9
18. Ketimun / <i>Cucumber</i>	12	12	6	3	4
19. Labu Siam / <i>Chayote</i>	28	28	17	25	18
20. Kangkung / <i>Kangkong</i>	42	29	24	27	36
21. Bayam / <i>Spinach</i>	46	45	36	40	39

Lanjutan Tabel / Continued Table 5.2.3

Jenis Tanaman <i>Kind of Plant</i>	2014	2015	2016	2017	2018
(1)	(2)	(3)	(4)	(5)	(6)
<b>Buah-buahan / Fruits</b>					
01. Melon / <i>Melon</i>	-	-	-	-	-
02. Semangka / <i>Watermelon</i>	-	-	-	-	-
03. Blewah / <i>Cantalaupe</i>	-	-	-	-	-
ALOR					

Sumber: Dinas Pertanian dan Perkebunan Kabupaten Alor  
 Source: *Agriculture and Food Crops Service of Alor Regency*

Tabel

5.2.4

Table

**Produksi Tanaman Sayuran dan Buah-Buahan Semusim Menurut Jenis Tanaman di Kabupaten Alor (ton), 2018**

*Harvested Area of Seasonal Vegetables and Fruits by Kind of Plant in Alor Regency (ton), 2018*

Jenis Tanaman <i>Kind of Plant</i>	2014	2015	2016	2017	2018
(1)	(2)	(3)	(4)	(5)	(6)
<b>Sayuran / Vegetables</b>					
01. Bawang Merah / <i>Shallot</i>	18	18	18	54	18
02. Bawang Putih / <i>Garlic</i>	-	-	-	-	-
03. Bawang daun / <i>Welsh Onion</i>	-	-	-	-	-
04. Kentang / <i>Potato</i>	35	-	-	-	-
05. Kubis / <i>Cabbage</i>	180	175	123	86	86
06. Kembang Kol / <i>Cauliflower</i>	-	-	-	-	-
07. Petsai / <i>Chinese Cabbage</i>	689	481	338	416	624
08. Wortel / <i>Carrot</i>	425	350	200	175	225
09. Lobak / <i>Radish</i>	-	-	-	-	-
10. Kacang Merah / <i>Red Bean</i>	12	-	-	-	-
11. Kacang Panjang / <i>Yardlong Bean</i>	57	33	36	30	54
12. Cabai Besar / <i>Chili (Capsicum Annum)</i>	-	-	3	-	-
13. Cabai Rawit / <i>Chili (Capsicum Frutescens)</i>	57	51	33	60	63
14. Jamur / <i>Mushroom</i>	-	-	-	-	-
15. Tomat / <i>Tomato</i>	188	163	125	175	188
16. Terung / <i>Eggplant</i>	440	220	140	280	280
17. Buncis / <i>Green Bean</i>	225	180	105	165	135
18. Ketimun / <i>Cucumber</i>	180	180	120	60	80
19. Labu Siam / <i>Chayote</i>	630	630	315	473	405
20. Kangkung / <i>Kangkong</i>	546	348	264	288	432
21. Bayam / <i>Spinach</i>	83	81	67	76	70

Lanjutan Tabel / Continued Table 5.2.4

Jenis Tanaman <i>Kind of Plant</i>	2014	2015	2016	2017	2018
(1)	(2)	(3)	(4)	(5)	(6)
<b>Buah-buahan / Fruits</b>	-	-	-	-	-
01. Melon / <i>Melon</i>	-	-	-	-	-
02. Semangka / <i>Watermelon</i>	-	-	-	-	-
03. Blewah / <i>Cantalaupe</i>	-	-	-	-	-
ALOR					

Sumber: Dinas Pertanian dan Perkebunan Kabupaten Alor  
 Source: *Agriculture and Food Crops Service of Alor Regency*

Tabel

5.2.5

Table

**Produksi Buah-Buahan Menurut Kecamatan dan Jenis Tanaman di Kabupaten Alor (ton), 2018**

*Fruits Production by District and Kind of Plant in Alor Regency (ton), 2018*

Kecamatan <i>District</i>	Mangga <i>Mango</i>	Durian <i>Durian</i>	Jeruk <i>Orange</i>	Pisang <i>Banana</i>
(1)	(2)	(3)	(4)	(5)
01. Pantar	57,0	-	0,8	71,3
02. Pantar Barat	5,0	-		37,0
03. Pantar Timur	27,0	-	14,0	62,3
04. Pantar Barat Laut	13,0	-		20,2
05. Pantar Tengah	300,0	-	13,0	43,0
06. Alor Barat Daya	128,0	-	17,0	196,0
07. Mataru	60,0	-	156,0	84,0
08. Alor Selatan	11,0	0,20	37,0	294,0
09. Alor Timur	163,0	-	7,0	134,4
10. Alor Timur Laut	170,0	-		196,0
11. Pureman	27,4	-		198,4
12. Teluk Mutiara	99,0	-	7,0	249,2
13. Kabola	29,4	-	32,0	143,0
14. Alor Barat Laut	466,0	-	109,2	240,0
15. Alor Tengah Utara	92,4	-	21,0	154,0
16. Lembur	18,0	-	124,0	136,0
17. Pulau Pura	14,0	-	0,5	10,2
<b>ALOR</b>	<b>1 689,0</b>	<b>-</b>	<b>536,0</b>	<b>2 268,2</b>

Lanjutan Tabel / Continued Table 5.2.5

Kecamatan <i>District</i>	Pepaya <i>Papaya</i>	Nanas <i>Pineapple</i>	Petsai <i>Chinese Cabbage</i>	Nangka/ Cempedak <i>Jackfruit</i>
( 1 )	( 6 )	( 7 )	( 8 )	( 9 )
01. Pantar	86,0	1,1	-	13,00
02. Pantar Barat	20,0	0,5	-	3,00
03. Pantar Timur	76,4	2,1	-	14,00
04. Pantar Barat Laut	29,0	1,4	-	7,00
05. Pantar Tengah	26,0	1,1	-	8,00
06. Alor Barat Daya	100,0	7,0	-	72,14
07. Mataru	8,0	1,0	-	113,00
08. Alor Selatan	34,0	12,0	-	41,00
09. Alor Timur	144,0	2,5	-	39,00
10. Alor Timur Laut	93,0	6,0	-	19,00
11. Pureman	74,4	4,4	-	45,00
12. Teluk Mutiara	504,0	3,0	-	225,00
13. Kabola	32,3	9,0	-	82,30
14. Alor Barat Laut	148,0	8,3	-	75,30
15. Alor Tengah Utara	24,4	14,2	-	204,00
16. Lembur	48,0	3,2	-	27,00
17. Pulau Pura	32,4	0,1	-	9,00
ALOR	1 478,0	76,0	-	993,00

Sumber: Dinas Pertanian dan Perkebunan Kabupaten Alor  
Source: *Agriculture and Food Crops Service of Alor Regency*

Tabel

5.2.6

Table

**Produksi Buah-Buahan dan Sayuran Tahunan Menurut Jenis Tanaman di Kabupaten Alor (ton), 2018***Production of Annual Fruits and Vegetables by Kind of Plant in Alor Regency (ton), 2018*

Jenis Tanaman <i>Kind of Plant</i>	2014	2015	2016	2017	2018
(1)	(2)	(3)	(4)	(5)	(6)
<b>Buah-Buahan / Fruits</b>					
01. Alpukat / <i>Avocado</i>	59	58,0	518,0	804,0	73,0
02. Belimbing / <i>Star fruit</i>	6	3,0	10,0	6,0	0,3
03. Duku / <i>Langsat / Kokosan / Duku</i>	-	-	-	-	-
04. Durian / <i>Durian</i>	4	0,2	0,2	0,1	0,2
05. Jambu biji / <i>Guava</i>	95	64,0	806,0	938,0	65,0
06. Jambu air / <i>Rose apple</i>	26	20,0	191,0	217,0	17,2
07. Jeruk keprok / <i>Tangerine</i>	536	517,0	4 349,0	4 133,0	536,1
08. Jeruk besar / <i>Pamelo</i>	58	73,0	627,0	822,0	63,0
09. Mangga / <i>Mango</i>	1 460	1 472,0	10 398,0	37 474,0	1 689,0
10. Manggis / <i>Mangosteen</i>	-	-	-	-	-
11. Nangka / <i>Jack fruit</i>	1 247	1 032,0	6 919,0	7 552,0	993,0
12. Nenas / <i>Pinneapple</i>	69	71,0	720,0	813,0	76,0
13. Pepaya / <i>Papaya</i>	1 440	1 417,0	25 587,0	31 517,0	1 478,0
14. Pisang / <i>Banana</i>	2 118	2 176,0	42 311,0	55 551,0	2 268,2
15. Rambutan / <i>Rambutan</i>	122	120,0	1 173,0	1 306,0	130,0
16. Salak / <i>Salacco</i>	23	22,0	237,0	313,0	18,4
17. Sawo / <i>Star apple</i>	-	-	-	-	-
18. Markisa / <i>Marquisa</i>	11	12,0	202,0	133,0	7,0
19. Sirsak / <i>Soursop</i>	75	62,0	496,0	551,0	58,0
20. Sukun / <i>Bread fruit</i>	121	118,0	1 236,0	1 492,0	133,2
21. Apel / <i>Apple</i>	-	-	-	-	-
22. Anggur / <i>Grape</i>	-	-	-	-	-



Lanjutan Tabel / Continued Table 5.2.6

Jenis Tanaman <i>Kind of Plant</i>	2014	2015	2016	2017	2018
(1)	(2)	(3)	(4)	(5)	(6)
<b>Buah-buahan / Fruits</b>					
01. Melinjo / <i>Melinjo</i>	-	-	-	-	-
02. Petai / <i>Twisted cluster bean</i>	-	-	-	-	-
03. Jengkol / <i>Jengkol</i>	-	-	-	-	-

Sumber: Dinas Pertanian dan Perkebunan Kabupaten Alor  
 Source: *Agriculture and Food Crops Service of Alor Regency*

Tabel

5.2.7

Table

**Luas Panen Tanaman Biofarmaka Menurut Kecamatan dan Jenis Tanaman di Kabupaten Alor (m<sup>2</sup>), 2018**

*Harvested Area of Medical Plants by District and Kind of Plant in Alor Regency (m<sup>2</sup>), 2018*

Kecamatan <i>District</i>	Jahe <i>Ginger</i>	Laos/ Lengkuas <i>Galanga</i>	Kencur <i>East Indian Galangal</i>	Kunyit <i>Turmeric</i>
(1)	(2)	(3)	(4)	(5)
01. Pantar	3 500	2 500	-	3 500
02. Pantar Barat	1 000	1 400	1 000	2 000
03. Pantar Timur	500	500	-	800
04. Pantar Barat Laut	500	750	200	1 000
05. Pantar Tengah	2 000	1 000	600	500
06. Alor Barat Daya	-	1 500	-	1 500
07. Mataru	4 000	2 500	1 500	6 000
08. Alor Selatan	1 500	1 400	1 500	1 700
09. Alor Timur	500	2 500	-	9 500
10. Alor Timur Laut	1 825	1 500	700	2 150
11. Pureman	5 000	2 000	1 400	3 800
12. Teluk Mutiara	3 000	10 000	2 000	5 000
13. Kabola	1 200	1 500	1 100	1 400
14. Alor Barat Laut	3 000	3 000	300	4 000
15. Alor Tengah Utara	-	-	-	-
16. Lembur	4 000	4 000	1 000	8 000
17. Pulau Pura	1 500	3 500	-	2 500
<b>ALOR</b>	<b>33 025</b>	<b>39 550</b>	<b>11 300</b>	<b>53 350</b>

Sumber: Dinas Pertanian dan Perkebunan Kabupaten Alor

Source: *Agriculture and Food Crops Service of Alor Regency*

Tabel 5.2.8 **Produksi Tanaman Biofarmaka Menurut Kecamatan dan Jenis Tanaman di Kabupaten Alor (kg), 2018**  
*Production of Medical Plants by District and Kind of Plant in Alor Regency (kg), 2018*

Kecamatan <i>District</i>	Jahe <i>Ginger</i>	Laos/ Lengkuas <i>Galanga</i>	Kencur <i>East Indian Galangal</i>	Kunyit <i>Turmeric</i>
(1)	(2)	(3)	(4)	(5)
01. Pantar	10 500	10 000	-	10 500
02. Pantar Barat	3 000	5 600	2 000	6 000
03. Pantar Timur	1 500	2 000	-	2 400
04. Pantar Barat Laut	1 500	3 000	400	3 000
05. Pantar Tengah	6 000	4 000	1 200	1 500
06. Alor Barat Daya	-	6 000	-	4 500
07. Mataru	1 200	10 000	3 000	18 000
08. Alor Selatan	4 500	5 600	3 000	5 100
09. Alor Timur	1 500	10 000	-	28 500
10. Alor Timur Laut	5 475	6 000	1 400	6 450
11. Pureman	15 000	8 000	2 800	11 400
12. Teluk Mutiara	9 000	40 000	4 000	15 000
13. Kabola	3 600	6 000	2 200	4 200
14. Alor Barat Laut	9 000	12 000	600	12 000
15. Alor Tengah Utara	-	-	-	-
16. Lembur	12 000	16 000	2 000	24 000
17. Pulau Pura	4 500	14 000	-	7 500
<b>ALOR</b>	<b>99 075</b>	<b>158 200</b>	<b>22 600</b>	<b>160 050</b>

Sumber: Dinas Pertanian dan Perkebunan Kabupaten Alor  
 Source: *Agriculture and Food Crops Service of Alor Regency*

Tabel 5.2.9 **Luas Panen Tanaman Biofarmaka Menurut Jenis Tanaman di Kabupaten Alor (m<sup>2</sup>), 2018**  
*Harvested Area of Medical Plants by Kind of Plant in Alor Regency (m<sup>2</sup>), 2018*  
 Tabel / Table 5.2.9

Kecamatan <i>District</i>	2015	2016	2017	2018
(1)	(2)	(3)	(4)	(5)
01. Jahe / <i>Ginger</i>	61 231	50 950	54 100	33 025
02. Laos / <i>Galangal</i>	65 787	52 700	72 050	39 550
03. Kencur / <i>East Indian Galangal</i>	6 911	9 790	16 260	11 300
04. Kunyit / <i>Turmeric</i>	99 815	78 000	80 630	53 350
05. Lempuyang / <i>Zingiber Aromaticum</i>	-	-	-	-
06. Temulawak / <i>Java Turmeric</i>	20 062	10 857	6 550	2 600
07. Temuireng / <i>Black Turmeric</i>	-	-	-	-
08. Temukunci / <i>Chinese Keys</i>	-	-	-	-
09. Dringo / <i>Sweet Root / Calamus</i>	-	-	-	-
10. Kapulaga / <i>Java Cardaman</i>	-	-	-	-
11. Mengkudu / <i>Indian Mulberry</i> <sup>1)</sup>	-	-	-	-
12. Kejibeling / <i>Verbenaceae</i>	-	-	-	-
13. Sambiloto / <i>King of Bitter</i>	-	-	-	-
14. Lidah Buaya / <i>Aloe</i>	-	-	-	-
15. Mahkota Dewa / <i>Crown of God</i> <sup>1)</sup>	-	-	-	-

Catatan / Note : 1) Satuan luas panen dalam pohon / *The unit of harvested area are tree*

Sumber: Dinas Pertanian dan Perkebunan Kabupaten Alor

Source: *Agriculture and Food Crops Service of Alor Regency*

Tabel  
5.2.10  
Table

**Produksi Biofarmaka Menurut Jenis Tanaman di Kabupaten Alor (kg), 2018**  
*Production of Medical Plants by Kind of Plant in Alor Regency (kg), 2018*

Kecamatan <i>District</i>	2015	2016	2017	2018
(1)	(2)	(3)	(4)	(5)
01. Jahe / <i>Ginger</i>	183 693	184 350	203 250	99 075
02. Laos / <i>Galanga</i>	263 148	239 700	285 100	158 200
03. Kencur / <i>East Indian Galangal</i>	13 822	20 280	51 140	22 600
04. Kunyit / <i>Turmeric</i>	299 445	304 200	287 870	160 050
05. Lempuyang / <i>Zingiber Aromaticum</i>	-	-	-	-
06. Temulawak / <i>Java Turmeric</i>	40 124	22 404	14 600	5 200
07. Uireng / <i>Black Turmeric</i>	-	-	-	-
08. Temukunci / <i>Chinese Keys</i>	-	-	-	-
09. Dringo / <i>Sweet Root / Calamus</i>	-	-	-	-
10. Kapulaga / <i>Java Cardaman</i>	-	-	-	-
11. Mengkudu / <i>Indian Mulberry</i> <sup>1)</sup>	-	-	-	-
12. Kejibeling / <i>Verbenaceae</i>	-	-	-	-
13. Sambiloto / <i>King of Bitter</i>	-	-	-	-
14. Lidah Buaya / <i>Aloe</i>	-	-	-	-
15. Mahkota Dewa / <i>Crown of God</i> <sup>1)</sup>	-	-	-	-

Catatan / Note : 1) Satuan luas panen dalam pohon / *The unit of harvested area are tree*

Sumber: Dinas Pertanian dan Perkebunan Kabupaten Alor

Source: *Agriculture and Food Crops Service of Alor Regency*

### 5.3 PERKEBUNAN / *ESTATE CROPS*

Tabel	5.3.1	<b>Luas Areal Tanaman Perkebunan Rakyat Menurut Jenis Tanaman di Kabupaten Alor (ha), 2018</b>
Table		<i>Planted Area of Smallholders Estates by Type of Crops in Alor Regency (ha), 2018</i>

Kecamatan <i>District</i>	2015	2016	2017	2018
( 1 )	( 2 )	( 3 )	( 4 )	( 5 )
<b>Tanaman Tahunan / <i>Perennial Crops</i></b>				
01. Karet / <i>Rubber</i>	-	-	-	-
02. Kelapa / <i>Coconut</i>	5 125	5 238	5 274	5 529
03. Kelapa sawit / <i>Oil palm</i>	-	-	-	-
04. Kapuk / <i>Kapok</i>	-	-	-	-
05. Jambu mete/ <i>Cashew nut</i>	20 271	23 338	11 855	12 395
06. Cengkeh / <i>Clove</i>	463	481	621	751
07. Kemiri / <i>Candlenut</i>	6 166	6 174	6 243	6 248
08. Pinang / <i>Areca nut</i>	814	927	965	970
09. Panili / <i>Vanilla</i>	244	265	300	305
10. Kakao / <i>Cocoa</i>	1 387	1 604	882	886
11. Pala / <i>Nutmeg</i>	165	177	115	155
12. Lada / <i>Pepper</i>	14	15	22	22
13. Kayu manis / <i>Cinnamon</i>	-	-	-	-
<b>Tanaman Semusim / <i>Seasonal Crops</i></b>				
01. Tebu / <i>Sugar cane</i>	-	-	-	-
02. Tembakau / <i>Tobacco</i>	-	-	-	-
03. Sereh wangi / <i>Citronella</i>	-	-	-	-
04. Jarak kepyar / <i>Castor oil seeds</i>	-	-	-	-
05. Nilam / <i>Patchouli</i>	-	-	-	-

Sumber: Dinas Pertanian dan Perkebunan Kabupaten Alor  
 Source: *Agriculture and Food Crops Service of Alor Regency*

Tabel

5.3.2

Table

**Luas Tanaman Perkebunan Menurut Kecamatan dan Jenis Tanaman di Kabupaten Alor (ha), 2018**

*Planted Area of Estate Crops by District and Type of Crops in Alor Regency (ha), 2018*

Kecamatan <i>District</i>	<b>Kelapa</b> <i>Coconut</i>	Kopi <i>Coffee</i>	Kapuk <i>Kapok</i>	Jambu Mete <i>Cashew nut</i>
( 1 )	( 2 )	( 3 )	( 4 )	( 5 )
01. Pantar	865	-	-	525
02. Pantar Barat	530	-	-	885
03. Pantar Timur	321	47	-	720
04. Pantar Barat Laut	132	-	-	468
05. Pantar Tengah	369	16	-	2 005
06. Alor Barat Daya	568	82	-	1 132
07. Mataru	53	119	-	225
08. Alor Selatan	234	659	-	290
09. Alor Timur	727	192	-	1 403
10. Alor Timur Laut	426	110	-	929
11. Pureman	232	73	-	323
12. Teluk Mutiara	165	89	-	891
13. Kabola	194	74	-	554
14. Alor Barat Laut	323	190	-	792
15. Alor Tengah Utara	157	245	-	595
16. Lembur	136	159	-	473
17. Pulau Pura	97	-	-	185
<b>ALOR</b>	<b>5 529</b>	<b>2 055</b>	<b>-</b>	<b>12 395</b>

Sumber: Dinas Pertanian dan Perkebunan Kabupaten Alor

Source: *Agriculture and Food Crops Service of Alor Regency*

Lanjutan table / *Continued Table 5.3.2*

Kecamatan <i>District</i>	Cengkeh <i>Clove</i>	Kemiri <i>Candlenut</i>	Pinang <i>Areca Nut</i>	Panili <i>Vanilla</i>
( 1 )	( 6 )	( 7 )	( 8 )	( 9 )
01. Pantar	-	932	37	-
02. Pantar Barat	-	120	5	-
03. Pantar Timur	30	407	34	10
04. Pantar Barat Laut	-	124	31	-
05. Pantar Tengah	-	194	16	-
06. Alor Barat Daya	45	1 252	335	13
07. Mataru	132	251	17	35
08. Alor Selatan	90	1 034	71	140
09. Alor Timur	25	257	53	20
10. Alor Timur Laut	40	684	23	21
11. Pureman	-	123	17	-
12. Teluk Mutiara	26	55	26	-
13. Kabola	45	387	55	12
14. Alor Barat Laut	261	189	118	15
15. Alor Tengah Utara	47	104	107	24
16. Lembur	10	73	25	15
17. Pulau Pura	-	67	-	-
ALOR	751	6 253	970	305



Lanjutan table / Continued Table 5.3.2

Kecamatan <i>District</i>	<b>Kakao</b> <i>Cocoa</i>	Pala <i>Nutmeg</i>	Lada <i>Pepper</i>	Kayu Manis <i>Cinnamon</i>
( 1 )	( 10 )	( 11 )	( 12 )	( 13 )
01. Pantar	5	-	-	-
02. Pantar Barat	-	-	-	-
03. Pantar Timur	-	-	-	-
04. Pantar Barat Laut	-	-	-	-
05. Pantar Tengah	15	5	-	-
06. Alor Barat Daya	180	13	13	-
07. Mataru	30	-	-	-
08. Alor Selatan	40	7	7	-
09. Alor Timur	30	-	-	-
10. Alor Timur Laut	65	-	2	-
11. Pureman	-	-	-	-
12. Teluk Mutiara	55	-	-	-
13. Kabola	175	-	-	-
14. Alor Barat Laut	121	90	-	-
15. Alor Tengah Utara	100	-	-	-
16. Lembur	70	-	-	-
17. Pulau Pura	-	-	-	-
<b>ALOR</b>	<b>886</b>	<b>115</b>	<b>22</b>	<b>-</b>

Sumber: Dinas Pertanian dan Perkebunan Kabupaten Alor  
 Source: *Agriculture and Food Crops Service of Alor Regency*

Tabel 5.3.3 **Produksi Tanaman Perkebunan Menurut Kecamatan dan Jenis Tanaman di Kabupaten Alor (ton), 2018**  
 Table *Production of Estate Crops by District and Type of Crops in Alor Regency (ton), 2018*

Kecamatan <i>District</i>	<b><i>Kelapa</i></b> <i>Coconut</i>	Kopi <i>Coffee</i>	Kapuk <i>Kapok</i>	Jambu Mete <i>Cashew nut</i>
( 1 )	( 2 )	( 3 )	( 4 )	( 5 )
01. Pantar	385	-	-	88
02. Pantar Barat	236	-	-	525
03. Pantar Timur	62	2	-	53
04. Pantar Barat Laut	15	-	-	62
05. Pantar Tengah	96	1	-	1 282
06. Alor Barat Daya	86	9	-	535
07. Mataru	10	12	-	25
08. Alor Selatan	35	69	-	70
09. Alor Timur	167	25	-	766
10. Alor Timur Laut	62	12	-	594
11. Pureman	38	6	-	40
12. Teluk Mutiara	25	10	-	312
13. Kabola	49	5	-	75
14. Alor Barat Laut	65	20	-	165
15. Alor Tengah Utara	20	18	-	129
16. Lembur	15	16	-	83
17. Pulau Pura	16	-	-	30
<b>ALOR</b>	<b>1 382</b>	<b>205</b>	<b>-</b>	<b>4 834</b>

Lanjutan table / Continued Table 5.3.3

Kecamatan <i>District</i>	<b>Cengkeh</b> <i>Clove</i>	Kemiri <i>Candlenut</i>	Pinang <i>Areca nut</i>	Panili <i>Vanilla</i>
( 1 )	( 6 )	( 7 )	( 8 )	( 9 )
01. Pantar	-	510	5	-
02. Pantar Barat	-	26	1	-
03. Pantar Timur	3,0	201	5	2
04. Pantar Barat Laut	-	60	3	-
05. Pantar Tengah	-	77	1	-
06. Alor Barat Daya	1,5	782	75	4
07. Mataru	2,0	108	2	14
08. Alor Selatan	11,0	917	15	40
09. Alor Timur	-	160	12	10
10. Alor Timur Laut	2,0	282	3	5
11. Pureman	-	51	4	-
12. Teluk Mutiara	1,5	31	3	-
13. Kabola	4,5	98	15	4
14. Alor Barat Laut	97,0	191	40	6
15. Alor Tengah Utara	4,5	32	36	8
16. Lembur	1,0	31	3	5
17. Pulau Pura	-	4	-	-
<b>ALOR</b>	<b>128</b>	<b>3 561</b>	<b>223</b>	<b>98</b>

Lanjutan tabel / Continued Table 5.3.3

Kecamatan <i>District</i>	<b>Kakao</b> <i>Cocoa</i>	Pala <i>Nutmeg</i>	Lada <i>Pepper</i>	Kayu Manis <i>Cinnamon</i>
( 1 )	( 10 )	( 11 )	( 12 )	( 13 )
01. Pantar	1	-	-	-
02. Pantar Barat	-	-	-	-
03. Pantar Timur	-	-	-	-
04. Pantar Barat Laut	-	-	-	-
05. Pantar Tengah	-	-	-	-
06. Alor Barat Daya	6	0,5	1,00	-
07. Mataru	9	-	-	-
08. Alor Selatan	6	0,5	0,32	-
09. Alor Timur	6	-	-	-
10. Alor Timur Laut	4	-	-	-
11. Pureman	-	-	-	-
12. Teluk Mutiara	5	-	-	-
13. Kabola	6	-	-	-
14. Alor Barat Laut	4	2,0	-	-
15. Alor Tengah Utara	6	-	-	-
16. Lembur	9	-	-	-
17. Pulau Pura	-	-	-	-
ALOR	62	3,0	1,32	-

Sumber: Dinas Pertanian dan Perkebunan Kabupaten Alor  
 Source: *Agriculture and Food Crops Service of Alor Regency*

## 5.4 KEHUTANAN / FORESTRY

Tabel 5.4.1 Luas Kawasan Hutan Menurut Jenis Hutan di Kabupaten Alor (ha), 2018  
 Table Extent of Forest Area by Kind of Forest in Alor Regency (ha), 2018

Jenis Kawasan Hutan <i>Kind of Forest</i>	Luas Kawasan Hutan <i>Extent of Forest Area</i>
(1)	(2)
01. Hutan Lindung / <i>Protection Forest</i>	59.419
02. Suaka Alam dan Pelestarian Alam / <i>Sanctuary Reserve and Nature Conservation Area</i>	-
03. Hutan Produksi Terbatas / <i>Limited Production Forest</i>	21.977
04. Hutan Produksi Tetap / <i>Permanent Production Forest</i>	22.938
05. Hutan Produksi yang dapat Dikonversi / <i>Convertible Production Forest</i>	-
Jumlah Luas Hutan / <i>Total Forest Area</i>	104.334

Sumber: UPT KPH Wilayah Kabupaten Alor  
 Source: *Public Forestry Service of Alor*

Tabel 5.4.2 Luas Hutan menurut Jenis Hutan dan Kecamatan, 2018  
 Table Area Forestry by Kind of Wood and District, 2018

Kecamatan <i>District</i>	Jenis Hutan / <i>Forest Type</i> (Ha)			
	Hutan Lindung / <i>Protected Forest</i>	Hutan Produksi / <i>Productive Forest</i>	Hutan Produksi Terbatas / <i>Limited Productive Forest</i>	Taman Wisata Alam / <i>Nature Tourism Park</i>
( 1 )	( 2 )	( 3 )	( 4 )	( 5 )
01. Pantar	-	3 450,55	-	-
02. Pantar Barat	-	890,55	-	239 25
03. Pantar Timur	-	4 478,71	-	-
04. Pantar Barat Laut	1 404,41	1 293,15	-	359,45
05. Pantar Tengah	1 968,64	8 481,03	-	-
06. Alor Barat Daya	12 868,26	-	10 358,17	-
07. Mataru	-	-	169,44	-
08. Alor Selatan	-	6 072,43	-	4 256,10
09. Alor Timur	-	3 145,47	-	8 255,32
10. Alor Timur Laut	-	3 967,34	-	5 537,38
11. Pureman	-	466,63	-	-
12. Teluk Mutiara	-	232,63	3 177,28	89 78
13. Kabola	-	-	205,55	-
14. Alor Barat Laut	-	-	-	-
15. Alor Tengah Utara	-	-	-	-
16. Lembur	-	-	-	-
17. Pulau Pura	1 293,41	-	-	-
<b>ALOR</b>	<b>17 534,74</b>	<b>32 478,49</b>	<b>13 910,44</b>	<b>18 737,28</b>

Lanjutan Tabel / Continued Table 5.4.2

Kecamatan <i>District</i>	Jenis Hutan / <i>Forest Type (Ha)</i>			Total
	Taman Nasional / <i>National Park</i>	Cagar Alam / <i>Preserve</i>	Suaka Marga Satwa / <i>Game Preserve</i>	
(1)	(6)	(7)	(8)	(9)
01. Pantar	-	-	-	-
02. Pantar Barat	-	-	-	-
03. Pantar Timur	-	-	-	-
04. Pantar Barat Laut	-	1 375	-	-
05. Pantar Tengah	-	-	-	-
06. Alor Barat Daya	-	-	-	-
07. Mataru	-	-	-	-
08. Alor Selatan	-	-	-	-
09. Alor Timur	-	-	-	-
10. Alor Timur Laut	-	-	-	-
11. Pureman	-	-	-	-
12. Teluk Mutiara	-	-	-	-
13. Kabola	-	-	-	-
14. Alor Barat Laut	-	-	-	-
15. Alor Tengah Utara	-	-	-	-
16. Lembur	-	-	-	-
17. Pulau Pura	-	-	-	-
ALOR	-	1 375	-	-

Sumber: UPT KPH Wilayah Kabupaten Alor

Source: *Public Forestry Service of Alor*

Tabel 5.4.3 **Populasi Cendana dan Luas Areal menurut Kecamatan, 2017**  
 Table *Production and Area of Cendana Wood Detailed by District, 2017*

Kecamatan <i>District</i>	Luas Areal <i>Area</i> ( Ha )	Banyaknya Pohon <i>Number of Population</i>
( 1 )	( 2 )	( 3 )
01. Pantar	-	-
02. Pantar Barat	-	-
03. Pantar Timur	-	-
04. Pantar Barat Laut	-	-
05. Pantar Tengah	-	-
06. Alor Barat Daya	-	-
07. Mataru	20	8 000
08. Alor Selatan	-	-
09. Alor Timur	-	-
10. Alor Timur Laut	-	-
11. Pureman	-	-
12. Teluk Mutiara	-	-
13. Kabola	10	4 000
14. Alor Barat Laut	30	12 000
15. Alor Tengah Utara	-	-
16. Lembur	-	-
17. Pulau Pura	-	-
<b>ALOR</b>	<b>60</b>	<b>24 000</b>

Sumber: UPT KPH Wilayah Kabupaten Alor  
 Source: *Public Forestry Service of Alor*



Tabel 5.4.4 **Luas dan Penyebaran Lahan Kritis sampai dengan Tahun 2018 Menurut Kecamatan di Kabupaten Alor (ha), 2018**  
*Extent and Distribution of Critical Land Up to 2018 in Alor Regency (ha), 2018*

Kecamatan <i>District</i>	Sangat Kritis <i>Very Critical</i>	Kritis <i>Critical</i>	Jumlah <i>Total</i>
(1)	(2)	(3)	(4)
01. Pantar	-	1 562,86	1 562,86
02. Pantar Barat	609,33	2 234,62	2 843,96
03. Pantar Timur	-	854,18	854,18
04. Pantar Barat Laut	-	542,98	542,98
05. Pantar Tengah	917,78	2 174,65	3 092,43
06. Alor Barat Daya	933,58	4 749,58	5 683,16
07. Mataru	71,85	2 594,15	2 666,00
08. Alor Selatan	428,75	6 023,25	6 452,01
09. Alor Timur	-	14 250,58	14 250,58
10. Alor Timur Laut	-	5 429,98	5 429,98
11. Pureman	-	1 383,28	1 383,28
12. Teluk Mutiara	2 352,84	2 137,25	4 490,09
13. Kabola	6 198,41	1 286,72	7 485,13
14. Alor Barat Laut	2 325,27	3 299,58	5 624,85
15. Alor Tengah Utara	3 451,93	1 701,39	5 153,32
16. Lembur	2 234,74	106,66	2 341,40
17. Pulau Pura	-	-	-
<b>ALOR</b>	<b>19 524,51</b>	<b>50 331,762</b>	<b>69 856,28</b>

Sumber: UPT KPH Wilayah Kabupaten Alor  
*Source: Public Forestry Service of Alor*

## 5.5 PETERNAKAN / LIVESTOCK

Tabel 5.5.1 **Populasi Ternak Menurut Jenis Ternak (ekor) di Kabupaten Alor, 2018**  
 Table *Livestock Population by Kind of Kind of Livestock (heads) in Alor Regency, 2018*

Jenis Ternak <i>Kind of Livestock</i>	2015	2016	2017	2018
(1)	(2)	(3)	(4)	(5)
01. Sapi perah / <i>Dairy Cattle</i>	-	-	-	-
02. Sapi Potong / <i>Beef Cattle</i>	5 878	4 782	4 875	4 972
03. Kerbau / <i>Buffalo</i>	67	-	-	-
04. Kuda / <i>Horse</i>	102	104	106	107
05. Kambing/ <i>Goat</i>	38 222	39 320	40 449	42 487
06. Domba / <i>Sheep</i>	16	9	-	-
07. Babi / <i>Pig</i>	88 058	90 937	93 911	99 549

Sumber: Dinas Peternakan Kabupaten Alor  
 Source: *Livestock Service of Alor*

Tabel 5.5.2 **Populasi Ternak Besar menurut Kecamatan dan Jenis Ternak Besar (ekor) di Kabupaten Alor, 2018**  
*Large Livestock Population by District and Kind of Large Livestock (heads) in Alor Regency, 2018*

Kecamatan <i>District</i>	Sapi Perah <i>Dairy Cattle</i>	Sapi Potong <i>Beef Cattle</i>	Kerbau <i>Buffalo</i>	Kuda <i>Horse</i>
(1)	(2)	(3)	(4)	(5)
01. Pantar	-	8	-	-
02. Pantar Barat	-	33	-	-
03. Pantar Timur	-	-	-	-
04. Pantar Barat Laut	-	304	-	-
05. Pantar Tengah	-	47	-	22
06. Alor Barat Daya	-	960	-	5
07. Mataru	-	249	-	1
08. Alor Selatan	-	159	-	3
09. Alor Timur	-	2 590	-	-
10. Alor Timur Laut	-	35	-	7
11. Pureman	-	-	-	53
12. Teluk Mutiara	-	316	-	-
13. Kabola	-	37	-	-
14. Alor Barat Laut	-	39	-	-
15. Alor Tengah Utara	-	187	-	2
16. Lembur	-	7	-	14
17. Pulau Pura	-	-	-	-
<b>ALOR</b>	-	<b>4 971</b>	-	<b>107</b>

Sumber: Dinas Peternakan Kabupaten Alor  
*Source: Livestock Service of Alor*

Tabel

5.5.3

Table

**Populasi Ternak Kecil menurut Kecamatan dan Jenis Ternak Kecil (ekor) di Kabupaten Alor, 2018**

*Small Livestock Population by District and Kind of Small Livestock (heads) in Alor Regency, 2018*

Kecamatan <i>District</i>	Kambing <i>Goat</i>	Domba <i>Sheep</i>	Babi <i>Pig</i>
(1)	(2)	(3)	(4)
01. Pantar	2 111	-	2 979
02. Pantar Barat	1 708	-	2 331
03. Pantar Timur	6 761	-	5 180
04. Pantar Barat Laut	2 534	-	3 081
05. Pantar Tengah	4 196	-	8 876
06. Alor Barat Daya	5 587	-	13 178
07. Mataru	659	-	3 083
08. Alor Selatan	701	-	3 595
09. Alor Timur	2 062	-	5 194
10. Alor Timur Laut	295	-	7 342
11. Pureman	1 067	-	3 797
12. Teluk Mutiara	1 583	-	13 463
13. Kabola	1 588	-	4 682
14. Alor Barat Laut	6 609	-	8 261
15. Alor Tengah Utara	729	-	7 586
16. Lembur	439	-	3 963
17. Pulau Pura	3 858	-	2 958
<b>ALOR</b>	<b>42 487</b>	<b>-</b>	<b>99 549</b>

Sumber: Dinas Peternakan Kabupaten Alor

Source: *Livestock Service of Alor*

Tabel 5.5.4  
**Populasi Unggas Menurut Kecamatan dan Jenis Unggas (ekor) di Kabupaten Alor, 2018**  
*Poultry Population by District and Kind of Poultry (heads) in Alor Regency, 2018*

Kecamatan <i>District</i>	Ayam Kampung <i>Native Chicken</i>	Ayam Petelur <i>Layer</i>	Ayam Pedaging <i>Broiler</i>	Itik/ Itik Manila <i>Duck/ Muscovy Duck</i>
(1)	(2)	(3)	(4)	(5)
01. Pantar	9 517	-	-	956
02. Pantar Barat	8 109	-	-	1 512
03. Pantar Timur	15 004	-	-	626
04. Pantar Barat Laut	7 877	-	-	426
05. Pantar Tengah	12 284	-	-	277
06. Alor Barat Daya	33 710	-	8 241	1 332
07. Mataru	4 819	-	-	29
08. Alor Selatan	11 643	-	-	468
09. Alor Timur	14 813	-	-	13
10. Alor Timur Laut	13 436	-	802	750
11. Pureman	6 105	-	-	156
12. Teluk Mutiara	27 058	900	178 883	5 413
13. Kabola	16 272	-	514	421
14. Alor Barat Laut	32 412	-	-	3 680
15. Alor Tengah Utara	15 185	-	4 741	449
16. Lembur	6 102	-	770	67
17. Pulau Pura	10 162	-	-	238
<b>ALOR</b>	<b>244 613</b>	<b>900</b>	<b>193 951</b>	<b>16 813</b>

Sumber: Dinas Peternakan Kabupaten Alor  
*Source: Livestock Service of Alor*

Tabel 5.5.5 **Jumlah Ternak Besar yang Dipotong di Rumah Potong Hewan (RPH) Menurut Kecamatan dan Jenis Ternak Besar (ekor) di Kabupaten Alor, 2018**  
*Table Large Livestock Slaughtered at Slaughteing House (Abattoir) by Districk and Kind of Large Livestock(heads) in Alor Regency, 2018*

Kecamatan <i>District</i>	Sapi <i>Beef Cattle</i>	Kerbau <i>Buffalo</i>	Kuda <i>Horse</i>
( 1 )	( 2 )	( 3 )	( 4 )
01. Pantar	-	-	-
02. Pantar Barat	-	-	-
03. Pantar Timur	-	-	-
04. Pantar Barat Laut	-	-	-
05. Pantar Tengah	-	-	-
06. Alor Barat Daya	-	-	-
07. Mataru	-	-	-
08. Alor Selatan	-	-	-
09. Alor Timur	-	-	-
10. Alor Timur Laut	-	-	-
11. Pureman	-	-	-
12. Teluk Mutiara	286	-	-
13. Kabola	-	-	-
14. Alor Barat Laut	-	-	-
15. Alor Tengah Utara	-	-	-
16. Lembur	-	-	-
17. Pulau Pura	-	-	-
ALOR	286	-	-

Sumber: Dinas Peternakan Kabupaten Alor  
*Source: Livestock Service of Alor*

Tabel 5.5.6 **Jumlah Ternak Kecil yang Dipotong di Rumah Potong Hewan (RPH) Menurut Kecamatan dan Jenis Ternak Kecil (ekor) di Kabupaten Alor, 2018**  
*Small Livestock Slaughtered at Slaughtering House (Abattoir) by District and Kind of Small Livestock (heads) in Alor Regency, 2018*

Kecamatan <i>District</i>	Kambing <i>Goat</i>	Domba <i>Sheep</i>	Babi <i>Pig</i>
(1)	(2)	(3)	(4)
01. Pantar	-	-	-
02. Pantar Barat	-	-	-
03. Pantar Timur	-	-	-
04. Pantar Barat Laut	-	-	-
05. Pantar Tengah	-	-	-
06. Alor Barat Daya	-	-	-
07. Mataru	-	-	-
08. Alor Selatan	-	-	-
09. Alor Timur	-	-	-
10. Alor Timur Laut	-	-	-
11. Pureman	-	-	-
12. Teluk Mutiara	-	-	-
13. Kabola	-	-	-
14. Alor Barat Laut	-	-	-
15. Alor Tengah Utara	-	-	-
16. Lembur	-	-	-
17. Pulau Pura	-	-	-
ALOR	-	-	-

Sumber: Dinas Peternakan Kabupaten Alor  
*Source: Livestock Service of Alor*

Tabel **Produksi Daging Ternak Besar Menurut Kecamatan dan Jenis Ternak Besar (ton) di Kabupaten Alor, 2018**

5.5.7

Table

*Meat Production by District and Kind of Large Livestock (ton) in Alor Regency, 2018*

Kecamatan <i>District</i>	Sapi <i>Beef Cattle</i>	Kerbau <i>Buffalo</i>	Kuda <i>Horse</i>
( 1 )	( 2 )	( 3 )	( 4 )
01. Pantar	22	-	-
02. Pantar Barat	92	-	-
03. Pantar Timur	-	-	-
04. Pantar Barat Laut	846	-	-
05. Pantar Tengah	131	-	-
06. Alor Barat Daya	2 672	-	-
07. Mataru	693	-	-
08. Alor Selatan	443	-	-
09. Alor Timur	7 209	-	-
10. Alor Timur Laut	97	-	-
11. Pureman	-	-	-
12. Teluk Mutiara	27 544	-	-
13. Kabola	103	-	-
14. Alor Barat Laut	109	-	-
15. Alor Tengah Utara	521	-	-
16. Lembur	19	-	-
17. Pulau Pura	-	-	-
<b>ALOR</b>	<b>40 501</b>	<b>-</b>	<b>-</b>

Sumber: Dinas Peternakan Kabupaten Alor  
*Source: Livestock Service of Alor*



Tabel **Produksi Daging Ternak Kecil Menurut Kecamatan dan Jenis Ternak Kecil (ton) di Kabupaten Alor, 2018**

5.5.8 *Meat Production by District and Kind of Small Livestock (ton) in Alor Regency, 2018*

Kecamatan <i>District</i>	Kambing <i>Goat</i>	Domba <i>Sheep</i>	Babi <i>Pig</i>
( 1 )	( 2 )	( 3 )	( 4 )
01. Pantar	1 246	-	7 672
02. Pantar Barat	1 009	-	6 003
03. Pantar Timur	3 990	-	13 346
04. Pantar Barat Laut	1 496	-	7 934
05. Pantar Tengah	2 476	-	22 857
06. Alor Barat Daya	3 297	-	33 939
07. Mataru	389	-	7 939
08. Alor Selatan	414	-	9 258
09. Alor Timur	1 213	-	13 376
10. Alor Timur Laut	174	-	18 907
11. Pureman	630	-	9 778
12. Teluk Mutiara	934	-	34 670
13. Kabola	937	-	12 057
14. Alor Barat Laut	3 901	-	21 234
15. Alor Tengah Utara	430	-	19 538
16. Lembur	259	-	10 206
17. Pulau Pura	2 277	-	7 617
<b>ALOR</b>	<b>25 076</b>	<b>-</b>	<b>256 365</b>

Sumber: Dinas Peternakan Kabupaten Alor  
*Source: Livestock Service of Alor*

Tabel  
5.5.9  
Table

**Produksi Daging Unggas Menurut Kecamatan dan Jenis Unggas (ton) di Kabupaten Alor, 2018**

*Meat Production by District and Kind of Poultry (ton) in Alor Regency, 2018*

Kecamatan <i>District</i>	Ayam Kampung <i>Native Chicken</i>	Ayam Petelur <i>Layer</i>	Ayam Pedaging <i>Broiler</i>	Itik/ Itik Manila <i>Duck/ Muscovy Duck</i>
( 1 )	( 2 )	( 3 )	( 4 )	( 5 )
01. Pantar	5 353	-	-	430
02. Pantar Barat	4 561	-	-	680
03. Pantar Timur	8 440	-	-	281
04. Pantar Barat Laut	4 431	-	-	192
05. Pantar Tengah	6 966	-	-	125
06. Alor Barat Daya	18 962	-	4 636	600
07. Mataru	2 711	-	-	13
08. Alor Selatan	6 549	-	-	211
09. Alor Timur	8 332	-	-	6
10. Alor Timur Laut	7 558	-	451	338
11. Pureman	3 434	-	-	70
12. Teluk Mutiara	15 220	506	100 622	2 436
13. Kabola	9 153	-	289	189
14. Alor Barat Laut	18 232	-	-	1 656
15. Alor Tengah Utara	8 542	-	2 667	202
16. Lembur	3 432	-	433	30
17. Pulau Pura	5 719	-	-	107
<b>ALOR</b>	<b>137 595</b>	<b>506</b>	<b>109 098</b>	<b>7 566</b>

Sumber: Dinas Peternakan Kabupaten Alor

Source: *Livestock Service of Alor*

Tabel **Produksi Telur Unggas Menurut Kecamatan dan Jenis Unggas (ton) di Kabupaten Alor, 2018**

5.5.10 *Production of Poultry Eggs by District and Kind of Poultry (ton) in Alor Regency, 2018*

Kecamatan <i>District</i>	Ayam Kampung <i>Native Chicken</i>	Ayam Petelur <i>Layer</i>	Itik/ Itik Manila <i>Duck/ Muscovy Duck</i>
( 1 )	( 2 )	( 3 )	( 4 )
01. Pantar	4 568	-	3 824
02. Pantar Barat	3 892	-	6 048
03. Pantar Timur	7 202	-	2 504
04. Pantar Barat Laut	3 781	-	1 704
05. Pantar Tengah	5 944	-	1 108
06. Alor Barat Daya	16 181	-	5 328
07. Mataru	2 313	-	116
08. Alor Selatan	5 589	-	1 872
09. Alor Timur	7 110	-	52
10. Alor Timur Laut	6 449	-	3 000
11. Pureman	2 930	-	624
12. Teluk Mutiara	12 988	7 200	21 652
13. Kabola	7 811	-	1 684
14. Alor Barat Laut	15 558	-	14 720
15. Alor Tengah Utara	7 289	-	1 796
16. Lembur	2 929	-	268
17. Pulau Pura	4 880	-	952
<b>ALOR</b>	<b>117 414</b>	<b>7 200</b>	<b>67 252</b>

Sumber: Dinas Peternakan Kabupaten Alor  
*Source: Livestock Service of Alor*

## 5.6 PERIKANAN / FISHERY

Tabel 5.6.1 **Produksi Perikanan Tangkap Menurut Kecamatan dan Jenis Penangkapan (ton) di Kabupaten Alor, 2018**

Table *Production of Fish Capture by District and Type of Captures (ton), 2018*

Kecamatan <i>District</i>	Perikanan Tangkap di Laut <i>Marine Capture Fisheries</i>	
(1)	(2)	(3)
01. Pantar	1 649,0	1 664,0
02. Pantar Barat	1 205,0	1 209,0
03. Pantar Timur	948,0	952,0
04. Pantar Barat Laut	624,0	604,0
05. Pantar Tengah	234,0	229,0
06. Alor Barat Daya	182,0	179,0
07. Mataru	24,0	26,0
08. Alor Selatan	8,0	7,0
09. Alor Timur	131,0	135,0
10. Alor Timur Laut	78,0	79,0
11. Pureman	57,0	60,0
12. Teluk Mutiara	768,0	770,0
13. Kabola	1 148,0	1 161,0
14. Alor Barat Laut	1 596,0	1 611,0
15. Alor Tengah Utara	183,0	185,0
16. Lembur	28,3	29,3
17. Pulau Pura	535,0	537,0
<b>ALOR</b>	<b>9 398,3</b>	<b>9 437,3</b>

Sumber: Dinas Kelautan dan Perikanan Kabupaten Alor

Source: Marine Affairs and Fisheries Agency of Alor

Tabel

**Jumlah Perahu/Kapal Menurut Kecamatan dan Jenis Perahu/Kapal di Kabupaten Alor, 2018**

5.6.2

Table

*Number of Fishing Boats by District and Type of Boat in Alor Regency, 2018*

Kecamatan District	Perikanan Tangkap di Laut <i>Marine Capture Fisheries</i>					
	Perahu Tanpa Motor <i>Nonpowered Boat</i>		Perahu Motor Tempel <i>Outboard Motor</i>		Kapal Motor <i>Inboard Motor</i>	
	2017	2018	2017	2018	2017	2018
(1)	(2)	(3)	(4)	(5)	(6)	(7)
01. Pantar	211	211	146	146	131	131
02. Pantar Barat	111	111	113	113	33	33
03. Pantar Timur	179	179	120	120	42	42
04. Pantar Barat Laut	152	152	81	81	26	26
05. Pantar Tengah	203	203	50	50	21	21
06. Alor Barat Daya	177	177	24	24	47	47
07. Mataru	70	70	8	8	5	5
08. Alor Selatan	22	22	2	2	1	1
09. Alor Timur	178	178	26	26	9	9
10. Alor Timur Laut	78	78	24	24	3	3
11. Pureman	86	86	15	15	5	5
12. Teluk Mutiara	99	99	155	155	84	84
13. Kabola	152	152	120	120	43	43
14. Alor Barat Laut	224	224	211	211	149	149
15. Alor Tengah Utara	132	132	53	53	9	9
16. Lembur	84	84	6	6	3	3
17. Pulau Pura	246	246	115	115	48	48
ALOR	2 404	2 404	1 269	1 271	659	599

Lanjutan Tabel / *Continued Table 5.6.2*

Kecamatan <i>District</i>	Perikanan Tangkap di Perairan Umum <i>Inland Open Water Capture Fisheries</i>					
	Perahu Tanpa Motor <i>Nonpowered Boat</i>		Perahu Motor Tempel <i>Outboard Motor</i>		Kapal Motor <i>Inboard Motor</i>	
	2017	2018	2017	2018	2017	2018
	(1)	(2)	(3)	(4)	(5)	(6)
01. Pantar	-	-	-	-	-	-
02. Pantar Barat	-	-	-	-	-	-
03. Pantar Timur	-	-	-	-	-	-
04. Pantar Barat Laut	-	-	-	-	-	-
05. Pantar Tengah	-	-	-	-	-	-
06. Alor Barat Daya	-	-	-	-	-	-
07. Mataru	-	-	-	-	-	-
08. Alor Selatan	-	-	-	-	-	-
09. Alor Timur	-	-	-	-	-	-
10. Alor Timur Laut	-	-	-	-	-	-
11. Pureman	-	-	-	-	-	-
12. Teluk Mutiara	-	-	-	-	-	-
13. Kabola	-	-	-	-	-	-
14. Alor Barat Laut	-	-	-	-	-	-
15. Alor Tengah Utara	-	-	-	-	-	-
16. Lembur	-	-	-	-	-	-
17. Pulau Pura	-	-	-	-	-	-
ALOR	-	-	-	-	-	-

Sumber: Dinas Kelautan dan Perikanan Kabupaten Alor  
*Source: Marine Affairs and Fisheries Agency of Alor*

Tabel

5.6.3

Table

**Jumlah Rumah Tangga Perikanan Budidaya Menurut Kecamatan dan Jenis Budidaya di Kabupaten Alor, 2018**

*Number of Aquaculture Households by District and Type of Culture, 2018*

Kecamatan <i>District</i>	Budidaya Laut <i>Mariculture</i>		Tambak <i>Brackishwater Pond</i>		Kolam <i>Freshwater Pond</i>	
	2017	2018	2017	2018	2017	2018
(1)	(2)	(3)	(4)	(5)	(6)	(7)
01. Pantar	57	92	-	-	-	-
02. Pantar Barat	56	78	-	-	-	-
03. Pantar Timur	-	-	-	-	-	-
04. Pantar Barat Laut	70	97	-	-	-	-
05. Pantar Tengah	-	-	-	-	12	21
06. Alor Barat Daya	2	2	-	-	27	35
07. Mataru	-	-	-	-	-	6
08. Alor Selatan	-	-	-	-	8	15
09. Alor Timur	-	-	-	-	-	-
10. Alor Timur Laut	-	-	10	-	-	-
11. Pureman	-	-	-	-	13	13
12. Teluk Mutiara	8	8	6	6	-	-
13. Kabola	31	-	-	-	15	20
14. Alor Barat Laut	90	105	-	-	20	35
15. Alor Tengah Utara	-	-	-	-	5	8
16. Lembur	-	-	-	-	-	-
17. Pulau Pura	-	-	-	-	-	-
<b>ALOR</b>	<b>314</b>	<b>382</b>	<b>16</b>	<b>6</b>	<b>100</b>	<b>153</b>

Lanjutan Tabel / *Continued Table 5.6.3*

Kecamatan <i>District</i>	Karamba <i>Cage</i>		Jaring Apung <i>Floating Net</i>		Jaring Tancap <i>Pen Culture</i>	
	2017 ( 8 )	2018 ( 9 )	2017 ( 10 )	2018 ( 11 )	2017 ( 12 )	2018 ( 13 )
01. Pantar	-	-	-	-	-	-
02. Pantar Barat	-	-	-	-	-	-
03. Pantar Timur	-	-	-	-	-	-
04. Pantar Barat Laut	-	-	-	-	-	-
05. Pantar Tengah	-	-	-	-	-	-
06. Alor Barat Daya	-	-	-	-	-	-
07. Mataru	-	-	-	-	-	-
08. Alor Selatan	-	-	-	-	-	-
09. Alor Timur	-	-	-	-	-	-
10. Alor Timur Laut	-	-	-	-	-	-
11. Pureman	-	-	-	-	-	-
12. Teluk Mutiara	2	2	-	-	-	-
13. Kabola	-	-	-	-	-	-
14. Alor Barat Laut	-	-	-	-	-	-
15. Alor Tengah Utara	-	-	-	-	-	-
16. Lembur	-	-	-	-	-	-
17. Pulau Pura	-	-	-	-	-	-
<b>ALOR</b>	<b>2</b>	<b>2</b>	<b>-</b>	<b>-</b>	<b>-</b>	<b>-</b>



Lanjutan Tabel / Continued Table 5.6.3

Kecamatan <i>District</i>	Mina Padi <i>Rich Fish</i>		Jumlah <i>Total</i>	
	2017	2018	2017	2018
( 1 )	( 14 )	( 15 )	( 16 )	( 17 )
01. Pantar	-	-	-	-
02. Pantar Barat	-	-	-	-
03. Pantar Timur	-	-	-	-
04. Pantar Barat Laut	-	-	-	-
05. Pantar Tengah	-	-	-	-
06. Alor Barat Daya	-	-	-	-
07. Mataru	-	-	-	-
08. Alor Selatan	-	-	-	-
09. Alor Timur	-	-	-	-
10. Alor Timur Laut	-	-	-	-
11. Pureman	-	-	-	-
12. Teluk Mutiara	-	-	-	-
13. Kabola	-	-	-	-
14. Alor Barat Laut	-	-	-	-
15. Alor Tengah Utara	-	-	-	-
16. Lembur	-	-	-	-
17. Pulau Pura	-	-	-	-
ALOR	-	-	-	-

Sumber: Dinas Kelautan dan Perikanan Kabupaten Alor

Source: Marine Affairs and Fisheries Agency of Alor

Tabel 5.6.4  
Table

**Produksi Perikanan Budidaya Menurut Kecamatan dan Jenis Budidaya (ton) di Kabupaten Alor, 2018**

*Production of Aquaculture by District and Type of Culture (ton), 2018*

Kecamatan <i>District</i>	Budidaya Laut <i>Mariculture</i>		Tambak <i>Floating Net</i>		Kolam <i>Freshwater Pond</i>	
	2017	2018	2017	2018	2017	2018
(1)	(2)	(3)	(4)	(5)	(6)	(7)
01. Pantar	-	-	-	-	-	-
02. Pantar Barat	30	43	-	-	-	-
03. Pantar Timur	135	203	-	-	-	-
04. Pantar Barat Laut	-	-	-	-	-	-
05. Pantar Tengah	158	270	-	-	-	-
06. Alor Barat Daya	-	-	-	-	1,5	1,8
07. Mataru	-	-	-	-	-	-
08. Alor Selatan	-	-	-	-	1,6	1,9
09. Alor Timur	-	-	-	-	-	-
10. Alor Timur Laut	-	-	-	-	0,5	0,7
11. Pureman	-	-	-	-	-	-
12. Teluk Mutiara	-	-	-	-	-	-
13. Kabola	-	-	0,5	0,7	6,0	8,5
14. Alor Barat Laut	59	9	-	-	-	-
15. Alor Tengah Utara	9	11	-	-	0,5	0,7
16. Lembur	-	-	-	-	-	1,2
17. Pulau Pura	-	-	-	-	-	-
	-	-	-	-	-	-
ALOR	337	536	0,5	0,7	10,1	14,8

Lanjutan Tabel / Continued Table 5.6.4

Kecamatan District	Karamba Cage		Jaring Apung Floating Net		Jaring Tancap Pen Culture	
	2017 ( 8 )	2018 ( 9 )	2017 ( 10 )	2018 ( 11 )	2017 ( 12 )	2018 ( 13 )
01. Pantar	-	-	-	-	-	-
02. Pantar Barat	-	-	-	-	-	-
03. Pantar Timur	-	-	-	-	-	-
04. Pantar Barat Laut	-	-	-	-	-	-
05. Pantar Tengah	-	-	-	-	-	-
06. Alor Barat Daya	-	-	-	-	-	-
07. Mataru	-	-	-	-	-	-
08. Alor Selatan	-	-	-	-	-	-
09. Alor Timur	-	-	-	-	-	-
10. Alor Timur Laut	-	-	-	-	-	-
11. Pureman	-	-	-	-	-	-
12. Teluk Mutiara	-	-	-	-	-	-
13. Kabola	-	-	-	-	-	-
14. Alor Barat Laut	-	-	-	-	-	-
15. Alor Tengah Utara	-	-	-	-	-	-
16. Lembur	-	-	-	-	-	-
17. Pulau Pura	-	-	-	-	-	-
ALOR	-	-	-	-	-	-

Lanjutan Tabel / *Continued Table 5.6.4*

Kecamatan <i>District</i>	Mina Padi <i>Rich Fish</i>		Jumlah <i>Total</i>	
	2017 (14)	2018 (15)	2017 (16)	2018 (17)
01. Pantar	-	-	-	-
02. Pantar Barat	-	-	-	-
03. Pantar Timur	-	-	-	-
04. Pantar Barat Laut	-	-	-	-
05. Pantar Tengah	-	-	-	-
06. Alor Barat Daya	-	-	-	-
07. Mataru	-	-	-	-
08. Alor Selatan	-	-	-	-
09. Alor Timur	-	-	-	-
10. Alor Timur Laut	-	-	-	-
11. Pureman	-	-	-	-
12. Teluk Mutiara	-	-	-	-
13. Kabola	-	-	-	-
14. Alor Barat Laut	-	-	-	-
15. Alor Tengah Utara	-	-	-	-
16. Lembur	-	-	-	-
17. Pulau Pura	-	-	-	-
<b>ALOR</b>	-	-	-	-

Sumber: Dinas Kelautan dan Perikanan Kabupaten Alor

Source: *Marine Affairs and Fisheries Agency of Alor*

Tabel 5.6.5 **Luas Area Usaha Budidaya Perikanan Menurut Kecamatan dan Jenis Budidaya (ha) di Kabupaten Alor, 2018**  
 Table *Aquaculture Areas by District and Type of Culture (ha), 2018*

Kecamatan <i>District</i>	Budidaya Laut <i>Mariculture</i>		Tambak <i>Floating Net</i>		Kolam <i>Freshwater Pond</i>	
	2017	2018	2017	2018	2017	2018
(1)	(2)	(3)	(4)	(5)	(6)	(7)
01. Pantar	60	65	-	-	-	-
02. Pantar Barat	75	90	-	-	-	-
03. Pantar Timur	-	-	-	-	-	-
04. Pantar Barat Laut	102	115	-	-	-	-
05. Pantar Tengah	5	8	-	-	-	-
06. Alor Barat Daya	17	30	-	-	2	2
07. Mataru	-	-	-	-	-	-
08. Alor Selatan	-	-	-	-	8	11
09. Alor Timur	-	-	-	-	1,5	1,5
10. Alor Timur Laut	-	-	-	-	3	3
11. Pureman	-	-	-	-	-	-
12. Teluk Mutiara	18	25	0,5	0,5	1,5	1,5
13. Kabola	3	5	-	-	-	-
14. Alor Barat Laut	9	15	-	-	5	5
15. Alor Tengah Utara	-	-	-	-	-	-
16. Lembur	-	-	-	-	-	-
17. Pulau Pura	-	-	-	-	-	-
ALOR	289	353	0,5	0,5	21	24

Lanjutan Tabel / *Continued Table 5.6.5*

Kecamatan <i>District</i>	Karamba <i>Cage</i>		Jaring Apung <i>Floating Net</i>		Jaring Tancap <i>Pen Culture</i>	
	2017 ( 8 )	2018 ( 9 )	2017 ( 10 )	2018 ( 11 )	2017 ( 12 )	2018 ( 13 )
01. Pantar	-	-	-	-	-	-
02. Pantar Barat	-	-	-	-	-	-
03. Pantar Timur	-	-	-	-	-	-
04. Pantar Barat Laut	-	-	-	-	-	-
05. Pantar Tengah	-	-	-	-	-	-
06. Alor Barat Daya	-	-	-	-	-	-
07. Mataru	-	-	-	-	-	-
08. Alor Selatan	-	-	-	-	-	-
09. Alor Timur	-	-	-	-	-	-
10. Alor Timur Laut	-	-	-	-	-	-
11. Pureman	-	-	-	-	-	-
12. Teluk Mutiara	-	-	-	-	-	-
13. Kabola	-	-	-	-	-	-
14. Alor Barat Laut	-	-	-	-	-	-
15. Alor Tengah Utara	-	-	-	-	-	-
16. Lembur	-	-	-	-	-	-
17. Pulau Pura	-	-	-	-	-	-
ALOR	-	-	-	-	-	-

Lanjutan Tabel / Continued Table 5.6.5

Kecamatan <i>District</i>	Mina Padi <i>Rich Fish</i>		Jumlah <i>Total</i>	
	2017 (14)	2018 (15)	2017 (16)	2018 (17)
01. Pantar	-	-	-	-
02. Pantar Barat	-	-	-	-
03. Pantar Timur	-	-	-	-
04. Pantar Barat Laut	-	-	-	-
05. Pantar Tengah	-	-	-	-
06. Alor Barat Daya	-	-	-	-
07. Mataru	-	-	-	-
08. Alor Selatan	-	-	-	-
09. Alor Timur	-	-	-	-
10. Alor Timur Laut	-	-	-	-
11. Pureman	-	-	-	-
12. Teluk Mutiara	-	-	-	-
13. Kabola	-	-	-	-
14. Alor Barat Laut	-	-	-	-
15. Alor Tengah Utara	-	-	-	-
16. Lembur	-	-	-	-
17. Pulau Pura	-	-	-	-
ALOR	-	-	-	-

Sumber: Dinas Kelautan dan Perikanan Kabupaten Alor

Source: Marine Affairs and Fisheries Agency of Alor

Tabel 5.6.6 **Produksi Perikanan Menurut Subsektor (ton) di Kabupaten Alor, 2018**  
 Table *Fish Production by Subsector (ton) in Alor Regency, 2018*

Subsektor <i>Subsector</i>	2014	2015	2016	2017	2018
(1)	(2)	(3)	(4)	(5)	(6)
<b>Perikanan Budidaya</b>					
<b><i>Aquaculture</i></b>					
-Budidaya Laut / <i>Mariculture</i>	-	-	-	337,0	544,0
-Tambak / <i>Brackwater Pond</i>	-	-	-	-	-
-Kolam / <i>Freshwater Pond</i>	-	-	-	11,1	14,8
-Karamba / <i>Cage</i>	-	-	-	-	-
-Jaring Apung / <i>Floating Net</i>	-	-	-	-	-
-Jaring Tancap / <i>Pen Culture</i>	-	-	-	-	-
-Mina Padi / <i>Rice Fish</i>	-	-	-	-	-
Sub Jumlah <i>Sub Total</i>	-	-	-	348,1	558,8
<b>Perikanan Tangkap</b>					
<b><i>Capture Fisheries</i></b>					
-Perikanan Tangkap di Laut / <i>Marine Capture Fisheries</i>	-	-	-	9 398,0	9 437,3
-Perikanan Tangkap di Perairan Umum / <i>Inland Open Water Capture Fisheries</i>	-	-	-	-	-
Sub Jumlah <i>Sub Total</i>	-	-	-	-	-

Sumber: Dinas Kelautan dan Perikanan Kabupaten Alor  
 Source: *Marine Affairs and Fisheries Agency of Alor*



Tabel **Jumlah Rumah Tangga Usaha Perikanan Laut Menurut Kecamatan dan Kategori Usaha di Kabupaten Alor, 2018**

5.6.7 *Number of Marine Fisheries Household by District and Categories in Alor Regency, 2018*

Kecamatan <i>District</i>	Tanpa Perahu Without Boat	Perahu Tanpa Motor <i>Nonpowered Boat</i>		
		Jukung <i>Dugout Boat</i>	Perahu Papan <i>Plante Built Boat</i>	Jumlah <i>Total</i>
( 1 )	( 2 )	( 3 )	( 4 )	( 5 )
01. Pantar	19	202	9	-
02. Pantar Barat	13	106	5	-
03. Pantar Timur	16	168	11	-
04. Pantar Barat Laut	18	138	14	-
05. Pantar Tengah	19	188	15	-
06. Alor Barat Daya	42	160	17	-
07. Mataru	14	62	8	-
08. Alor Selatan	9	18	4	-
09. Alor Timur	32	160	18	-
10. Alor Timur Laut	62	66	12	-
11. Pureman	14	76	10	-
12. Teluk Mutiara	18	95	4	-
13. Kabola	10	140	12	-
14. Alor Barat Laut	24	216	8	-
15. Alor Tengah Utara	31	124	8	-
16. Lembur	18	80	4	-
17. Pulau Pura	42	218	28	-
<b>ALOR</b>	<b>401</b>	<b>2 217</b>	<b>187</b>	<b>-</b>

Lanjutan Tabel / *Continued Table 5.6.7*

Kecamatan <i>District</i>	Perahu Motor Tempel <i>Out Board Motor</i>	Kapal Motor <i>Motor Boat</i>		Jumlah <i>Total</i>	Jumlah <i>Total</i>
		< 5 GT	≥ 5 GT		
(1)	(2)	(3)	(4)	(5)	(6)
01. Pantar	146	131	-	-	277
02. Pantar Barat	113	33	-	-	146
03. Pantar Timur	120	42	-	-	162
04. Pantar Barat Laut	81	26	-	-	107
05. Pantar Tengah	50	21	-	-	71
06. Alor Barat Daya	24	47	-	-	71
07. Mataru	8	5	-	-	13
08. Alor Selatan	2	1	-	-	3
09. Alor Timur	26	9	-	-	35
10. Alor Timur Laut	24	3	-	-	27
11. Pureman	15	5	-	-	20
12. Teluk Mutiara	155	84	-	-	239
13. Kabola	120	43	-	-	163
14. Alor Barat Laut	211	149	-	-	360
15. Alor Tengah Utara	53	9	-	-	62
16. Lembur	6	3	-	-	9
17. Pulau Pura	115	48	-	-	163
ALOR	1 269	659			1 928

Sumber: Dinas Kelautan dan Perikanan Kabupaten Alor

Source: *Marine Affairs and Fisheries Agency of Alor*

Tabel 5.6.8 **Jumlah Alat Penangkap Ikan Usaha Perikanan Menurut Kecamatan dan Jenis Alat Penangkap Ikan di Kabupaten Alor, 2018**  
*Number of Marine Fishing Gear by District and Type of Gear in Alor Regency, 2018*

Kecamatan <i>District</i>	Payang/Lampara <i>Payang</i>	Pukat Pantai <i>Beach Seine</i>	Pukat Cincin <i>Pukat Seine</i>	Jaring Insang Hanyut / Lingkar / Kritik / Tetap / Tiga Lapis <i>Gill Net</i>
(1)	(2)	(3)	(4)	(5)
01. Pantar	6	-	-	50
02. Pantar Barat	3	-	-	31
03. Pantar Timur	-	-	-	32
04. Pantar Barat Laut	-	-	-	20
05. Pantar Tengah	-	-	-	15
06. Alor Barat Daya	-	-	-	22
07. Mataru	-	-	-	6
08. Alor Selatan	-	-	-	-
09. Alor Timur	-	-	-	18
10. Alor Timur Laut	-	-	-	-
11. Pureman	-	-	-	-
12. Teluk Mutiara	-	-	-	80
13. Kabola	-	-	-	45
14. Alor Barat Laut	2	-	-	70
15. Alor Tengah Utara	-	-	-	25
16. Lembur	-	-	-	5
17. Pulau Pura	-	-	-	25
<b>ALOR</b>	<b>11</b>	<b>-</b>	<b>-</b>	<b>444</b>

Lanjutan Tabel / *Continued Table 5.6.8*

Kecamatan <i>District</i>	Bagan <i>Tangkap</i>	Huhate <i>Pole and Line</i>	Pancing Tonda <i>Tonda Pole and Line</i>	Pancing Lain <i>Other pole and line</i>	Alat Lainnya <i>Others</i>
(1)	(6)	(7)	(8)	(9)	(10)
01. Pantar	-	-	70	-	33
02. Pantar Barat	-	-	60	-	20
03. Pantar Timur	-	-	65	-	30
04. Pantar Barat Laut	-	-	30	-	5
05. Pantar Tengah	-	-	15	-	5
06. Alor Barat Daya	-	-	20	-	10
07. Mataru	-	-	10	-	-
08. Alor Selatan	-	-	1	-	-
09. Alor Timur	-	-	20	-	-
10. Alor Timur Laut	-	-	5	-	8
11. Pureman	-	-	11	-	-
12. Teluk Mutiara	-	-	35	-	-
13. Kabola	-	-	50	-	30
14. Alor Barat Laut	-	-	75	-	45
15. Alor Tengah Utara	-	-	15	-	5
16. Lembur	-	-	2	-	-
17. Pulau Pura	-	-	35	-	105
ALOR	-	-	519	-	296

Sumber: Dinas Kelautan dan Perikanan Kabupaten Alor

*Source: Marine Affairs and Fisheries Agency of Alor*

Tabel

**Produksi Perikanan Laut Menurut Kecamatan dan Jenis Ikan di Kabupaten Alor, 2018**

5.6.9

Sea Fisheries Production by District and Kind of Fish in Alor Regency 2018

Table

Kecamatan <i>District</i>	Paperek <i>Pony Fish</i>	Kakap Merah <i>Red Snappers</i>	Kerapu <i>Groupers</i>	Kakap <i>Barramundi Bream</i>	Ekor Kuning <i>Yellowtail</i>
(1)	(2)	(3)	(4)	(5)	(6)
01. Pantar	10	50	15	50	20
02. Pantar Barat	10	10	3	10	17
03. Pantar Timur	15	7	10	7	18
04. Pantar Barat Laut	15	10	30	10	15
05. Pantar Tengah	-	3,3	3	3,3	2
06. Alor Barat Daya	7	5	1	5	13
07. Mataru	-	2	2	2	3
08. Alor Selatan	-	-	-	-	-
09. Alor Timur	-	15	2,1	15	5
10. Alor Timur Laut	-	3	-	3	2
11. Pureman	-	-	1	-	3
12. Teluk Mutiara	30	5	2	5	7
13. Kabola	2,9	10	5	10	15
14. Alor Barat Laut	6	40	25	40	18
15. Alor Tengah Utara	2	5	-	5	6
16. Lembur	-	-	2	-	7
17. Pulau Pura	2	10	10	10	5,1
<b>ALOR</b>	<b>99,9</b>	<b>175,3</b>	<b>111,1</b>	<b>175,3</b>	<b>156,1</b>

Lanjutan Tabel / *Continued Table 5.6.9*

Kecamatan <i>District</i>	Kembung <i>Short- Bodied Mackerel</i>	Pari <i>Stingray</i>	Selar <i>Yellowstripe Scad</i>	Ikan Terbang <i>Flying Fish</i>	Julung- Julung <i>Halfbreakl</i>
(1)	(7)	(8)	(9)	(10)	(11)
01. Pantar	38,0	-	5,0	95,0	45,0
02. Pantar Barat	18,5	-	6,0	85,0	30,0
03. Pantar Timur	20,0	-	5,0	100,0	50,0
04. Pantar Barat Laut	25,0	-	4,0	103,0	48,0
05. Pantar Tengah	5,0	-	2,0	10,0	9,0
06. Alor Barat Daya	15,0	-	2,0	15,0	10,0
07. Mataru	10,0	-	1,0	15,0	9,0
08. Alor Selatan	5,0	-	-	11,0	6,0
09. Alor Timur	20,0	-	3,0	18,0	8,0
10. Alor Timur Laut	4,0	-	-	12,0	6,0
11. Pureman	15,0	-	2,4	15,0	7,0
12. Teluk Mutiara	8,0	-	-	15,0	2,0
13. Kabola	35,0	-	4,0	35,0	25,0
14. Alor Barat Laut	20,0	-	5,0	25,0	25,0
15. Alor Tengah Utara	8,0	-	-	15,0	5,0
16. Lembur	5,0	-	-	14,0	4,0
17. Pulau Pura	15,0	-	4,0	40,1	26,7
ALOR	266,5	0	43,4	623,1	315,7

Lanjutan Tabel / Continued Table 5.6.9

Kecamatan <i>District</i>	Teri <i>Anchovy</i>	Tenggiri <i>Spanish Mackerels</i>	Cakalang <i>Skipjack Tuna</i>	Tongkol <i>Frigate Tuna</i>	Biji Nangka <i>Goldband Goatfish</i>
( 1 )	( 12 )	( 13 )	( 14 )	( 15 )	( 16 )
01. Pantar	15,0	25,0	170,0	150,0	10,0
02. Pantar Barat	18,0	22,0	130,0	90,0	8,0
03. Pantar Timur	18,0	28,0	90,0	80,0	7,0
04. Pantar Barat Laut	20,0	24,4	70,0	110,0	10,0
05. Pantar Tengah	4,0	4,0	30,0	30,4	4,0
06. Alor Barat Daya	10,0	15,0	40,0	50,0	5,0
07. Mataru	5,0	5,0	20,0	40,0	3,0
08. Alor Selatan	-	2,0	15,0	4,0	-
09. Alor Timur	8,0	12,0	18,0	9,0	5,0
10. Alor Timur Laut	3,0	5,0	20,0	4,0	1,2
11. Pureman	7,0	10,0	15,0	40,0	3,0
12. Teluk Mutiara	10,0	3,0	93,3	20,0	2,0
13. Kabola	10,3	18,0	90,0	130,0	8,0
14. Alor Barat Laut	20,0	22,0	15,0	140,0	9,0
15. Alor Tengah Utara	8,0	10,0	12,0	30,0	2,0
16. Lembur	3,0	5,0	25,0	10,0	2,0
17. Pulau Pura	18,0	18,0		80,0	8,0
ALOR	177,3	228,4	853,3	1 017,4	87,2

Lanjutan Tabel / *Continued Table* 5.6.9

Kecamatan <i>District</i>	Layang <i>Scad</i>	Tembang <i>Sardinella</i>	Tuna <i>Tuna</i>	Ikan Lainnya <i>Others</i>
( 1 )	( 17 )	( 18 )	( 19 )	( 20 )
01. Pantar	145,0	142,0	149,0	258
02. Pantar Barat	85,0	81,0	85,0	142
03. Pantar Timur	85,0	79,0	77,0	162
04. Pantar Barat Laut	100,0	85,0	82,0	183
05. Pantar Tengah	33,0	29,0	30,0	55
06. Alor Barat Daya	48,3	45,0	43,0	143
07. Mataru	43,0	38,0	35,0	85
08. Alor Selatan	-	0,6	-	2
09. Alor Timur	16,0	11,0	15,0	105
10. Alor Timur Laut	8,0	5,0	4,0	12
11. Pureman	43,0	38,0	33,0	85
12. Teluk Mutiara	17,0	13,0	0,7	3
13. Kabola	137,0	132,0	142,0	220
14. Alor Barat Laut	155,0	142,0	170,0	185
15. Alor Tengah Utara	25,0	19,0	18,0	75
16. Lembur	9,0	7,0	6,0	21
17. Pulau Pura	83,0	55,0	83,0	112
ALOR	1 032,3	921,6	2 272,7	1 848



Lanjutan Tabel / Continued Table 5.6.9

Kecamatan <i>District</i>	Udang Baron <i>Spiny Lobsters</i>	Udang Lainnya <i>Other Shrimp</i>	Cumi- cumi <i>Squid</i>	Teripang <i>Sea Cucumber</i>	Komoditas Laut Lainnya <i>Others</i>
(1)	(21)	(22)	(23)	(24)	(25)
01. Pantar	-	-	-	-	-
02. Pantar Barat	-	-	-	-	-
03. Pantar Timur	-	-	-	-	-
04. Pantar Barat Laut	-	-	-	-	-
05. Pantar Tengah	-	-	-	-	-
06. Alor Barat Daya	-	-	-	-	-
07. Mataru	-	-	-	-	-
08. Alor Selatan	-	-	-	-	-
09. Alor Timur	-	-	-	-	-
10. Alor Timur Laut	-	-	-	-	-
11. Pureman	-	-	-	-	-
12. Teluk Mutiara	-	-	-	-	-
13. Kabola	-	-	-	-	-
14. Alor Barat Laut	-	-	-	-	-
15. Alor Tengah Utara	-	-	-	-	-
16. Lembur	-	-	-	-	-
17. Pulau Pura	-	-	-	-	-
ALOR	-	-	-	-	-

Sumber: Dinas Kelautan dan Perikanan Kabupaten Alor

Source: Marine Affairs and Fisheries Agency of Alor

Tabel 5.6.10 **Produksi Rumput Laut Menurut Kecamatan di Kabupaten Alor, 2018**  
*Table Seaweed Production by District in Alor Regency, 2018*

Kecamatan <i>District</i>	2014	2015	2016	2017	2018
( 1 )	( 2 )	( 3 )	( 4 )	( 5 )	( 6 )
01. Pantar	-	-	-	15	19
02. Pantar Barat	-	-	-	115	185
03. Pantar Timur	-	-	-	-	-
04. Pantar Barat Laut	-	-	-	190	322
05. Pantar Tengah	-	-	-	-	-
06. Alor Barat Daya	-	-	-	-	-
07. Mataru	-	-	-	-	-
08. Alor Selatan	-	-	-	-	-
09. Alor Timur	-	-	-	-	-
10. Alor Timur Laut	-	-	-	-	-
11. Pureman	-	-	-	-	-
12. Teluk Mutiara	-	-	-	-	-
13. Kabola	-	-	-	4,5	4
14. Alor Barat Laut	-	-	-	13	14
15. Alor Tengah Utara	-	-	-	-	-
16. Lembur	-	-	-	-	-
17. Pulau Pura	-	-	-	-	-
<b>ALOR</b>	-	-	-	<b>337,5</b>	<b>544</b>

Sumber: Dinas Kelautan dan Perikanan Kabupaten Alor  
*Source: Marine Affairs and Fisheries Agency of Alor*

<https://alorkab.bps.go.id>

# Bab

# 6

Industri, Pertambangan, Energi, dan Konstruksi

*Industry, Mining, Energy, and Construction*

## Pemakaian air PDAM

## di Kab. Alor



1,5%  
Lainnya



2,8%

Niaga



3,2%

Instansi Pemerintah

92,5%



Rumah Tangga



**PENJELASAN TEKNIS**

1. Industri Manufaktur adalah suatu kegiatan ekonomi yang melakukan kegiatan mengubah suatu barang dasar secara mekanis, kimia, atau dengan tangan sehingga menjadi barang jadi/setengah jadi dan atau barang yang kurang nilainya menjadi barang yang lebih tinggi nilainya, dan sifatnya lebih dekat kepada pemakai akhir. Termasuk dalam kegiatan ini industri dan pekerjaan perakitan.
2. Perusahaan atau usaha industri adalah suatu unit usaha yang melakukan kegiatan ekonomi, bertujuan menghasikan barang atau jasa, terletak pada suatu bangunan atau lokasi tertentu, dan mempunyai catatan administrasi tersendiri mengenai produksi dan struktur biaya serta ada seorang atau lebih yang bertanggung jawab atas usaha tersebut.
3. Perusahaan Listrik Negara (PLN) adalah perusahaan listrik milik Negara yang mempunyai aktivitas kegiatan pembangkitan, transmisi, dan distribusi tenaga listrik.

**TECHNICAL NOTES**

1. *Manufacturing Industry is an economic activity that processing basic goods mechanically, chemically, or manually into final or intermediate goods. It is also defined as activity that processing lower value goods into higher value goods as final or intermediate products. Those activities include services for manufacturing and assembling.*
2. *A manufacturing establishment is a production unit that engaged in economic activities in propose to produce goods or services, located at a building or a certain location, has separated administration record about products and cost structure, and has a person or more that responsible to those activities.*
3. *State Electricity Company (PLN) is a electricity company owed by state, that has activities for electricity production, transmission, and electricity distribution.*

4. Perusahaan Air Bersih adalah perusahaan yang mempunyai aktivitas dalam penampungan, penjernihan, dan penyaluran air bersih kepada rumah tangga, perusahaan industri, atau pengguna komersial lainnya.

5. Jumlah listrik/air bersih yang terjual adalah banyaknya listrik/ air bersih yang disalurkan kepada para pelanggan.

4. *Water Supply Company (PDAM) is a company which has several activities such as collecting, purifying, and distributing clean water to households, industrial establishment, or other commercial users.*

5. *Sold Electricity/ clean water are total of electricity/ clean water which distributed to costumers.*

<https://alorkab.bps.go.id>

ULASAN	DESCRIPTION
<p>Jumlah perusahaan/usaha Industri di Kabupaten Alor pada tahun 2018 meningkat bila dibanding tahun 2017 yaitu 604 usaha.</p>	<p><i>Number of companies/business Industry in Alor 2018 was increased than 2017, that was 604 companies,</i></p>
<p>Jumlah pelanggan listrik meningkat dari tahun 2014 ke tahun 2018. Jumlah pelanggan listrik bertambah kurang lebih 698 pelanggan selama 5 tahun terakhir. Perusahaan Listrik Negara (PLN) menjual 2.562.313 kWh sepanjang tahun 2018 untuk memenuhi kebutuhan 28.654 pelanggan PLN.</p>	<p><i>The number of electricity customers increased from 2014 to 2018. The number of electricity customers increased approximately 698 customers for the past 5 years. The State Electricity Company (PLN) sold 2.562.313 kWh throughout the year 2018 to meet the needs of 25.654 PLN customer.</i></p>



## 6.1 INDUSTRI / INDUSTRY

Tabel  
 6.1.1  
 Table  
**Jumlah Perusahaan dan Tenaga Kerja Menurut Klasifikasi Industri di Kabupaten Alor, 2018**  
*Number of Establishments and Employees by Industrial Classification in Alor Regency, 2018*

Klasifikasi Industri Industrial Classification	Perusahaan Establishment	Tenaga Kerja Employee
( 1 )	( 2 )	( 3 )
10. Industri Makanan / <i>Food Industry</i>	97	435
11. Industri Minuman / <i>Beverage Industry</i>	82	208
12. Industri Pengolahan Tembakau / <i>Tobacco Manufacturing</i>	1	1
13. Industri Tekstil / <i>Textiles Industry</i>	158	800
14. Industri Pakaian Jadi / <i>Wearing Apparel</i>	36	59
15. Industri Kulit, Barang dari Kulit, & Alas Kaki / <i>Training and Dressing Leather</i>	21	43
16. Industri kayu, barang dari kayu dan gabus (tidak termasuk furnitur), dan barang-barang anyaman dari rotan, bamboo dan sejenisnya / <i>Sawn and Processed timber industry</i>	4	15
17. Industri Kertas dan Barang dari Kertas / <i>Paper and Paper Products</i>	-	-
18. Industri Pencetakan dan Reproduksi Media Rekaman / <i>Publishing, Printing, and Reproduction of Recorded Media</i>	-	-
19. Industri Produk dari Batubara dan Pengilangan Minyak / <i>Coal and Refined Petroleum Products</i>	-	-
20. Industri Bahan Kimia dan Barang-Barang dari Bahan Kimia / <i>Industrial Chemicals Items of Materials Chemistry</i>	-	-
21. Industri Farmasi, Produk Obat, Obat Tradisional dan Jamu / <i>Industry of Pharmacy, Medicinal Products, Traditional and Herbal</i>	-	-
22. Industri Karet, Bahan dari Karet dan Plastik / <i>Industry of Rubber, Rubber and Plastic Materials Form</i>	-	-
23. Industri Barang Galian Bukan Logam/ <i>Minerals Goods Nonmetallic Industry</i>	26	63
31. Industri Furnitur / <i>Furniture Industry</i>	178	513
32. Industri Pengolahan Lainnya / <i>Other Industry</i>	1	15

Sumber: Dinas Perindustrian Kabupaten Alor  
 Source: *Industry Service of Alor*

## 6.2 ENERGI / ENERGY

Tabel	<b>6.2.1</b>	<b>Daya Terpasang (KW) dan Listrik Terjual (KWh) PT PLN (Persero) pada Cabang/Ranting PLN di Kabupaten Alor, 2014-2018</b>
Table		<i>Installed Capacity (KW) and Electricity Sold (KWh) Electricity of State Electricity Company at Branch Level in Alor Regency, 2014-2018</i>

Tahun Year	Daya Terpasang Installed Capacity (KW)	Listrik Terjual Electricity Sold (KWh)
( 1 )	( 2 )	( 3 )
2014	19 668 098	1 993 144
2015	21 004 216	2 074 235
2016	23 062 309	2 165 193
2017	25 186 382	2 308 627
2018	28 071 259	2 562 313

Sumber: PT PLN (Persero) Ranting Kalabahi  
 Source: State Electrical Provider of Kalabahi

Tabel  
 6.2.2  
 Table

**Jumlah Pelanggan Listrik Menurut Kecamatan di Kabupaten Alor, 2014-2018**  
*Number of Registered Electricity Costumer by District in Alor Regency, 2014-2018*

Tahun Year	Jumlah Pelanggan Number of Customer
( 1 )	( 2 )
2014	27 956
2015	29 195
2016	28 267
2017	27 006
2018	28 654

Sumber: PT PLN (Persero) Ranting Kalabahi  
 Source: State Electrical Provider of Kalabahi

Tabel	<b>Kapasitas Produksi Potensial (liter per detik), Volume Air yang Disalurkan (M<sup>3</sup>), dan Jumlah Pelanggan Air Minum PDAM Menurut Kecamatan di Kabupaten Alor, 2018</b>			
6.2.3	<i>Potential Capacity Production (litre per second), Volume of Water Distributed (M<sup>3</sup>), and Number of Registered Water Costumer of Water Supply Establishment by District in Alor Regency, 2018</i>			
Table				
Kecamatan District	Kapasitas Produksi Potensial (liter per detik) <i>Potential Capacity Production (litre per second)</i>	Volume Air yang Disalurkan (M <sup>3</sup> ) <i>Volume of Water Distributed (M<sup>3</sup>),</i>	Jumlah Pelanggan Air Minum <i>Number of Registered Water Costumer</i>	
( 1 )	( 2 )	( 3 )	( 4 )	
01. Pantar	-	-	-	
02. Pantar Barat	-	-	-	
03. Pantar Timur	-	-	-	
04. Pantar Barat Laut	-	-	-	
05. Pantar Tengah	-	-	-	
06. Alor Barat Daya	-	-	-	
07. Mataru	-	-	-	
08. Alor Selatan	-	-	-	
09. Alor Timur	25 620	25 620	133	
10. Alor Timur Laut	-	-	-	
11. Pureman	-	-	-	
12. Teluk Mutiara	897 132	897 132	4 902	
13. Kabola	-	-	-	
14. Alor Barat Laut	-	-	-	
15. Alor Tengah Utara	-	-	-	
16. Lembur	-	-	-	
17. Pulau Pura	-	-	-	
ALOR	922 752	922 752	5 035	

Sumber: Perusahaan Daerah Air Minum (PDAM) Kalabahi

Source: State Water Provider of Kalabahi

Tabel 6.2.4 **Jumlah Pelanggan Air Minum dan Volume Air Minum yang Disalurkan (M<sup>3</sup>) PDAM Menurut Jenis Konsumen di Kabupaten Alor, 2018**

Table *Number of Registered Water Costumer and Volume of Water Distributed by Kind of Coustomer (M<sup>3</sup>) in Alor Regency, 2018*

Jenis Konsumen Costumer	Jumlah Pelanggan Air Minum / Number of Registered Water Costumer	Volume Air Minum yang Disalurkan (M <sup>3</sup> ) / Volume of Water Distributed (M <sup>3</sup> )
( 1 )	( 2 )	( 3 )
Sosial / Social	73	54 257
Umum / Public	30	15 502
Khusus / Special	43	38 755
Non Niaga / Non Commerce	4 819	767 642
Rumahtangga / Household	4 658	583 092
Instansi Pemerintah/Instance of Government	161	184 550
Niaga / Commerce	141	93 877
Kecil / Small	127	83 047
Besar / Large	14	10 830
Industri / Industry	-	-
Kecil / Small	-	-
Besar /Large	-	-
Khusus / Special	2	6 976
Pelabuhan / Port	2	6 976
Lainnya / Other		
<b>ALOR</b>	<b>5 035</b>	<b>922 752</b>

Sumber: Perusahaan Daerah Air Minum (PDAM) Kalabahi

Source: State Water Provider of Kalabahi

**Bab**

**7**

**Perdagangan**

*Commerce*

**Pada tahun  
2018**

**Ada 3.603 Pedagang Kecil  
di Kabupaten Alor**





**PENJELASAN TEKNIS****TECHNICAL NOTES**

1. Sektor perdagangan merupakan sektor yang sangat strategis dalam mata rantai aktivitas ekonomi karena berperan sebagai mediator antara rumah tangga (konsumen) dan produsen.
  2. Perdagangan atau perniagaan adalah kegiatan tukar menukar barang atau jasa atau keduanya dari satu orang atau badan usaha ke orang atau badan usaha lainnya dan mendapatkan sesuatu sebagai gantinya dari pembeli.
  3. Perusahaan adalah suatu badan yang melakukan kegiatan ekonomi, bertujuan menghasilkan barang/ jasa tertentu, dan mempunyai catatan administrasi tersendiri. Badan perusahaan dapat berbentuk PT, CV/Firma, Koperasi, perorangan, atau lainnya.
1. *Trade sector is one of strategic sectors in economic activities because it has important role as mediator between household (consumer) and producer.*
  2. *Trade is an activity of exchanging goods or services or both from one person or entity to another person or another entity and getting something in exchange from buyer.*
  3. *Establishment is an economic activities unit that produce certain goods or services, and has separated administration record about products and cost structure. The type of legal entity of establishment could be corporation, CV/Firm, cooperation, personal, etc.*



<b>ULASAN</b>	<b>DESCRIPTION</b>
<p>Jumlah usaha perdagangan di Kabupaten Alor cenderung meningkat dari tahun ke tahun. Pada tahun 2018 jumlah usaha perdagangan di Kabupaten Alor terdiri dari 165 perdagangan menengah dan 3603 perdagangan kecil.</p>	<p><i>The number of trading busnisses in Alor tends to increase from year to year. In 2018 the number of trading businesses in Alor consist of 165 medium trades and 3603 small trades.</i></p>
<p>Jumlah sarana perdagangan di Kabupaten Alor tahun 2018 meningkat dari 2017 yaitu berjumlah 299. Dari jumlah tersebut, 35 diantaranya merupakan pasar desa dan 17 pasar umum.</p>	<p><i>The number of trading facilities in Alor in 2018 was increased 2017 which were 299. There were 35 village markets and 17 public markets.</i></p>

Tabel 7.1 **Banyaknya Pedagang Menurut Kecamatan di Kabupaten Alor, 2018**  
 Table Number of Trader by District in Alor Regency, 2018

Kecamatan <i>District</i>	Pedagang Besar <i>Wholesalers</i>	Pedagang Menengah <i>Middle Class</i> Traders	Pedagang Kecil <i>Retailers</i>
(1)	(2)	(3)	(4)
01. Pantar	-	-	205
02. Pantar Barat	-	-	195
03. Pantar Timur	-	-	312
04. Pantar Barat Laut	-	-	177
05. Pantar Tengah	-	-	118
06. Alor Barat Daya	-	-	235
07. Mataru	-	6	206
08. Alor Selatan	-	-	180
09. Alor Timur	-	-	245
10. Alor Timur Laut	-	-	70
11. Pureman	-	-	180
12. Teluk Mutiara	-	159	825
13. Kabola	-	-	85
14. Alor Barat Laut	-	-	70
15. Alor Tengah Utara	-	-	85
16. Lembur	-	-	345
17. Pulau Pura	-	-	70
<b>ALOR</b>		<b>165</b>	<b>3603</b>

Sumber: Dinas Perdagangan Kabupaten Alor

Source: Public Trade Service of Alor

Catatan: Data yang tertera di atas adalah yang berada di sekitar lokasi pasar

Tabel 7.2  
**Banyaknya Sarana Perdagangan Menurut Kecamatan dan Jenisnya di Kabupaten Alor, 2018**  
*Number of Trade by District and Kind of Medium Trade in Alor Regency, 2018*

Kecamatan <i>District</i>	Jenis Sarana Perdagangan Kind of Medium Trade					
	Pasar Umum / <i>Public Market</i>	Pasar Desa / <i>Village Market</i>	Toko/ <i>Shop</i>	Kios / <i>Kiosk</i>	Warung / <i>Food Stall</i>	Rumah Makan/ <i>Restaurant</i>
(1)	(2)	(3)	(4)	(5)	(6)	(7)
01. Pantar	1	-	4	-	-	-
02. Pantar Barat	1	1	-	8	-	-
03. Pantar Timur	-	2	-	-	-	-
04. Pantar Barat Laut	-	1	-	-	-	-
05. Pantar Tengah	-	6	-	-	-	-
06. Alor Barat Daya	1	5	-	6	-	1
07. Mataru	1	1	-	1	-	-
08. Alor Selatan	2	2	-	16	-	-
09. Alor Timur	1	5	-	3	-	-
10. Alor Timur Laut	1	2	-	15	-	-
11. Pureman	2	-	-	4	-	-
12. Teluk Mutiara	3	-	-	159	-	-
13. Kabola	1	2	-	6	-	-
14. Alor Barat Laut	1	5	-	10	-	-
15. Alor Tengah Utara	2	1	-	14	-	-
16. Lembur	-	1	-	-	-	-
17. Pulau Pura	-	1	-	-	-	-
<b>ALOR</b>	<b>17</b>	<b>35</b>	<b>4</b>	<b>242</b>	<b>-</b>	<b>1</b>

Sumber: Dinas Perdagangan Kabupaten Alor

Source: Public Trade Service of Alor

Catatan: Data yang tertera di atas adalah yang berada di sekitar lokasi pasar

**Bab**

**8**

# Hotel dan Pariwisata

*Hotel and Tourism*

**Tahun**  
**2018**


**Jumlah Wisman**  
**3.191 orang**

**Jumlah Wisnus**  
**14.954 orang**

**Jumlah Hotel**

**1**  
Berbintang

**7**  
Non Bintang





**PENJELASAN TEKNIS**

1. Wisatawan (turis) adalah setiap pengunjung yang mengunjungi suatu wilayah di luar tempat tinggalnya, tinggal paling sedikit 24 jam, akan tetapi tidak lebih dari satu tahun di tempat yang dikunjungi, dengan maksud antara lain : berlibur, rekreasi, olah raga, bisnis, menghadiri pertemuan, studi, dan kunjungan dengan alasan kesehatan, dll.
2. Akomodasi ialah suatu usaha yang menggunakan suatu bangunan atau sebagian bangunan yang disediakan secara khusus, dan setiap orang dapat menginap, makan serta memperoleh pelayanan dan fasilitas lainnya dengan pembayaran. Akomodasi dibedakan antara hotel dengan akomodasi lainnya. Ciri khusus dari hotel adalah mempunyai restoran yang berada di bawah manajemen hotel tersebut.
3. Hotel berbintang yaitu hotel yang telah memenuhi persyaratan yang telah ditentukan seperti persyaratan fisik, bentuk pelayanan yang diberikan, kualifikasi tenaga kerja, jumlah kamar, dan lainnya. Hotel tidak berbintang

**TECHNICAL NOTES**

1. *Tourist is a visitor who visits an area outside his/her residence, stays at least 24 hours, but not more than a year with a purpose such as pleasure, recreation, sports, business, attending meetings/conferences, studies, and health reasons, etc.*
2. *An accommodation is an establishment using a building or a part of building, prepared commercially for any person to stay, eat and obtain service as well as other facilities. Accommodation is segregated into hotel and other accommodations. The special characteristic of a hotel is having a restaurant under the hotel management*
3. *A classified hotel is an accommodation which meets specified standards regarding physical requirements, services provided, manpower qualifications, number of rooms available, etc. a non-classified*

yaitu hotel yang tidak memenuhi persyaratan yang telah ditentukan

*hotel is an accommodation which has not met the requirements previously mentioned.*

4. Daya tarik wisata adalah segala sesuatu yang memiliki keunikan, keindahan, dan nilai yang berupa keanekaragaman kekayaan alam, budaya, dan hasil buatan manusia yang menjadi sasaran atau kunjungan wisatawan

4. *The tourist attraction is anything that has a uniqueness, beauty, and value in the form of natural diversity, cultural, and man-made results that become tourist destination.*

<https://alorkab.bps.go.id>

ULASAN	DESCRIPTION
<p>Jumlah wisatawan yang mengunjungi Kabupaten Alor tahun 2018 ada sebanyak 18.154 orang yang terdiri atas 3.191 wisatawan mancanegara dan 14.954 wisatawan domestik. Jumlah ini meningkat jika dibandingkan tahun 2017 dengan total 14.085 wisatawan.</p>	<p><i>The number of tourists that visited Alor in 2018 were 18.145 people, consisting of 3.191 foreign tourists and 14.954 domestic tourists. This number increased from 2017 with total of 14.085 tourists.</i></p>
<p>Jumlah hotel pada tahun 2018 ada sebanyak 8 hotel dengan jumlah kamar sebanyak 181 kamar, dan 302 tempat tidur. Kecamatan teluk Mutiara menjadi kecamatan dengan jumlah hotel terbanyak pada tahun 2018.</p>	<p><i>The total number of hotels in 2018 were 8 hotels that number of rooms were 181 rooms, and 302 beds. Teluk Mutiara became the sub-district which has the highest number of hotels in 2018.</i></p>



## 8.1 HOTEL / HOTEL

Tabel 8.1.1 Table	Jumlah Akomodasi, Kamar, dan Tempat Tidur yang Tersedia Pada Hotel Bintang Menurut Kecamatan di Kabupaten Alor, 2017-2018 <i>Number of Accommodations, Rooms, and Beds Available in Classified Hotel by District in Alor Regency, 2017-2018</i>					
	2017			2018		
Kecamatan <i>District</i>	Akomodasi <i>Accommodations</i>	Kamar <i>Rooms</i>	Tempat Tidur <i>Beds</i>	Akomodasi <i>Accommodations</i>	Kamar <i>Rooms</i>	Tempat Tidur <i>Beds</i>
(1)	(2)	(3)	(4)	(5)	(6)	(7)
01. Pantar	-	-	-	-	-	-
02. Pantar Barat	-	-	-	-	-	-
03. Pantar Timur	-	-	-	-	-	-
04. Pantar Barat Laut	-	-	-	-	-	-
05. Pantar Tengah	-	-	-	-	-	-
06. Alor Barat Daya	-	-	-	-	-	-
07. Mataru	-	-	-	-	-	-
08. Alor Selatan	-	-	-	-	-	-
09. Alor Timur	-	-	-	-	-	-
10. Alor Timur Laut	-	-	-	-	-	-
11. Pureman	-	-	-	-	-	-
12. Teluk Mutiara	1	30	40	1	30	40
13. Kabola	-	-	-	-	-	-
14. Alor Barat Laut	-	-	-	-	-	-
15. Alor Tengah Utara	-	-	-	-	-	-
16. Lembur	-	-	-	-	-	-
17. Pulau Pura	-	-	-	-	-	-
<b>ALOR</b>	<b>1</b>	<b>30</b>	<b>40</b>	<b>1</b>	<b>30</b>	<b>40</b>

Sumber: Survei Bidang Jasa Pariwisata (VHTL)  
 Source: Survey of Tourism Services

Tabel 8.1.2 **Jumlah Akomodasi, Kamar, dan Tempat Tidur yang Tersedia Pada Hotel Nonbintang Menurut Kecamatan di Kabupaten Alor, 2017-2018**  
*Number of Accommodations, Rooms, and Beds Available in Non-Classified Hotel by District in Alor Regency, 2017-2018*

Kecamatan <i>District</i>	2017			2018		
	Akomodasi <i>Accommodations</i>	Kamar <i>Rooms</i>	Tempat <i>Tidur</i> <i>Beds</i>	Akomodasi <i>Accommodations</i>	Kamar <i>Rooms</i>	Tempat <i>Tidur</i> <i>Beds</i>
(1)	(2)	(3)	(4)	(5)	(6)	(7)
01. Pantar	-	-	-	-	-	-
02. Pantar Barat	-	-	-	-	-	-
03. Pantar Timur	-	-	-	-	-	-
04. Pantar Barat Laut	-	-	-	-	-	-
05. Pantar Tengah	-	-	-	-	-	-
06. Alor Barat Daya	-	-	-	-	-	-
07. Mataru	-	-	-	-	-	-
08. Alor Selatan	-	-	-	-	-	-
09. Alor Timur	-	-	-	-	-	-
10. Alor Timur Laut	-	-	-	-	-	-
11. Pureman	-	-	-	-	-	-
12. Teluk Mutiara	7	151	262	7	151	262
13. Kabola	-	-	-	-	-	-
14. Alor Barat Laut	-	-	-	-	-	-
15. Alor Tengah Utara	-	-	-	-	-	-
16. Lembur	-	-	-	-	-	-
17. Pulau Pura	-	-	-	-	-	-
<b>ALOR</b>	<b>7</b>	<b>151</b>	<b>262</b>	<b>7</b>	<b>151</b>	<b>262</b>

Sumber: Survei Bidang Jasa Pariwisata (VHTL)

Source: Survey of Tourism Services

## 8.2 PARIWISATA / TOURISM

Tabel 8.2.1  
 Jumlah Wisatawan Mancanegara dan Domestik di Kabupaten Alor, 2014-2018  
 Number of International and Domestic Visitors in Alor Regency, 2014-2018

Tahun Year	Wisatawan Visitors		Jumlah Total
	Mancanegara International	Domestik Domestic	
( 1 )	( 2 )	( 3 )	( 4 )
2014	1 250	9 201	10 451
2015	1 394	7 130	8 524
2016	1 627	7 517	9 144
2017	2 850	11 235	14 085
2018	3 191	14 954	18 145

Sumber: Survei Bidang Jasa Pariwisata (VHTL/VHTS)  
 Source: Survey of Tourism Services

Tabel 8.2.2 **Jumlah Daya Tarik Wisata Menurut Kecamatan dan Tema Wisata di Kabupaten Alor, 2018**  
 Table *Number of Tourist Attractions by District in Alor Regency, 2018*

Kecamatan <i>District</i>	Daya Tarik Wisata <i>Tourist Attraction</i>				Jumlah <i>Total</i>
	Alam <i>Nature</i>	Budaya <i>Culture</i>	Minat Khusus <i>Special Interest Tourism</i>	Buatan <i>Artificial</i>	
(1)	(2)				
01. Pantar	-	-	-	-	-
02. Pantar Barat	-	-	-	-	-
03. Pantar Timur	-	-	1	-	1
04. Pantar Barat Laut	-	-	-	-	-
05. Pantar Tengah	3	-	-	-	3
06. Alor Barat Daya	1	1	1	-	3
07. Mataru	2	-	-	-	2
08. Alor Selatan	-	-	-	-	-
09. Alor Timur	4	-	-	-	4
10. Alor Timur Laut	1	-	-	-	1
11. Pureman	-	-	-	-	-
12. Teluk Mutiara	-	1	-	3	4
13. Kabola	8	2	1	-	11
14. Alor Barat Laut	1	2	2	-	5
15. Alor Tengah Utara	-	2	-	-	2
16. Lembur	-	-	-	-	-
17. Pulau Pura	-	-	-	-	-
<b>ALOR</b>	<b>20</b>	<b>8</b>	<b>5</b>	<b>3</b>	<b>36</b>

Sumber: Survei Bidang Jasa Pariwisata (VHTL/VHTS)  
 Source: *Survey of Tourism Services*

<https://alorkab.bps.go.id>

Bab

9

# Transportasi dan Komunikasi

*Transportation and Communication*

2018

Jumlah Penumpang  
Pesawat Udara

54.192  
Naik

45.580  
Turun

Terdapat 2.497

Kunjungan Kapal  
di Pelabuhan Kalabahi





**PENJELASAN TEKNIS**

1. Data transportasi dan komunikasi meliputi:
  - a. Panjang jalan
  - b. Angkutan Darat
  - c. Angkutan Laut
  - d. Angkutan Udara
  - e. Pos dan Telekomunikasi
2. Kendaraan bermotor adalah kendaraan yang digerakkan oleh peralatan teknik yang ada pada kendaraan tersebut, biasanya digunakan untuk angkutan orang atau barang di atas jalan raya selain kendaraan yang berjalan di atas rel. Kendaraan bermotor yang dicatat adalah semua jenis kendaraan kecuali kendaraan bermotor TNI/ Polri dan Korps Diplomatik.
3. Mobil penumpang adalah kendaraan bermotor yang dilengkapi dengan tempat duduk untuk sebanyak-banyaknya delapan orang, tidak termasuk tempat duduk untuk pengemudi, baik dilengkapi atau tidak dilengkapi bagasi.
4. Mobil bis adalah kendaraan bermotor yang dilengkapi dengan tempat duduk untuk lebih dari delapan orang, tidak termasuk tempat duduk untuk pengemudi, baik dilengkapi atau tidak dilengkapi bagasi.
5. Mobil truk adalah kendaraan bermotor yang digunakan untuk angkutan barang, selain mobil penumpang, mobil bis dan kendaraan bermotor roda dua.
6. Data panjang jalan negara dan jalan

**TECHNICAL NOTES**

1. *Data on transportation and communications cover:*
  - a. *Length of Road*
  - b. *Land Transportation*
  - c. *Sea Transportation*
  - d. *Air Transportation*
  - e. *Pos and Telecommunication*
2. *Motor vehicles are any kind of vehicle motorized by machine set up in those vehicle. They are usually used for transporting peoples and goods on roads except vehicle moving along railway line. The data cover all kinds of motor vehicle except those belong to Indonesia Army Force Indonesian State Police and Diplomatic Corps.*
3. *Passenger cars are any motor vehicles with no more than eight seats, excluding seat for driver. It can be with or without boot.*
4. *Buses are passenger cars that having seats for more than eight passenger, excluding seat for driver. It can be with or without boot.*
5. *Trucks are any motor vehicle used to transport goods excluding passenger cars, buses and motorcycle.*
6. *Data on the length of state and provincial roads were taken from the Ministry of Public Works, while the*



provinsi bersumber dari Kementerian Pekerjaan Umum, sedangkan jalan kabupaten/ kota bersumber dari Dinas Pekerjaan Umum dan Penataan Ruang kab/kota.

7. Sumber data transportasi berasal dari masing-masing instansi terkait, dikumpulkan oleh Badan Pusat Statistik (BPS) setiap bulan/tahun
8. Kantor Pos adalah pemberi pelayanan pengiriman barang, uang, dsb dari suatu tempat ke tempat yang lain. Pengguna pelayanan biasanya diharuskan menempel perangko yang cukup pada sampul surat, kartu pos, pos wesel, warkat pos, paket, dsb.
9. Telekomunikasi adalah setiap pemancaran, pengiriman dan atau penerimaan dari setiap informasi dalam bentuk tanda-tanda, isyarat, tulisan, gambar, suara, dan bunyi melalui system kawat, optic, radio atau system elektromagnetik lainnya.

*regency/ city roads data were taken from Regency Public Works Offices.*

7. *Transportation data are taken from relevant institutions and compiled by BPS monthly/yearly.*
8. *Post office is an establishment dealing with the delivery of goods, letters, money, etc. from one place to another place. Service users usually put postage stamps on envelope and postcard or are charged with amount of money in obtaining services such as money order, aerogramme, package post, etc.*
9. *Telecommunication activity includes transmitting, delivering and receiving information in shape of mark, signal, article, picture, sound and voice through strand of wire system, optic, radio or other electromagnetic system*

<b>ULASAN</b>	<b>DESCRIPTION</b>
<b>Transportasi</b> <p>Jumlah kendaraan bermotor di Kabupaten Alor meningkat menjadi 3.608 unit pada tahun 2018. Yang terbanyak adalah sepeda motor dengan jumlah mencapai 2.991 unit. Jumlah kecelakaan berkurang dari 44 kejadian pada tahun 2017 menjadi 35 kejadian pada tahun 2018.</p>	<b>Transportation</b> <p><i>The number of vehicles in Alor increased to 3.608 units in 2018. The largest is a motorcycle with the number reaching 2.991 units. The number of accidents decreased from 44 events in 2017 to 35 events in 2018.</i></p>
<b>Komunikasi</b> <p>Jumlah pelanggan telepon tahun 2018 hanya terdapat di Kecamatan Teluk Mutiara sebanyak 880 pelanggan</p>	<b>Communication</b> <p><i>In 2018, there was only Teluk Mutiara District that has telephone customers which 880 customers.</i></p>

## 9.1 TRANSPORTASI / TRANSPORTATION

Tabel 9.1.1 **Panjang Jalan Menurut Tingkat Kewenangan Pemerintahan di Kabupaten Alor, 2014-2018**  
*Table 9.1.1 Length of Roads by Level of Government Authority in Alor Regency, 2014-2018*

Akhir Tahun <i>Status of Road</i>	Tingkat Kewenangan Pemerintah <i>Level of Government Authority (km)</i>				
	Negara <i>State</i>	Provinsi <i>Province</i>	Kabupaten <i>Regency</i>	Lainnya <i>Others</i>	Jumlah <i>Total</i>
(1)	(2)	(3)	(4)	(5)	(6)
2014	112,33	67,00	871,16	331,86	1 382,5
2015	145,33	67,00	871,16	331,86	1 415,35
2016	145,33	67,00	871,16	331,86	1 415,35
2017	145,33	123,83	871,16	331,86	1 472,18*
2018	145,33	123,83	871,16	331,86	1 472,18

\*) terjadi perbaikan data panjang jalan

Sumber: Dinas Pekerjaan Umum dan Penataan Ruang Kabupaten Alor  
 Source: *Public of Works and Spatial Planning Service of Alor Regency*

Tabel 9.1.2 **Panjang Jalan Menurut Jenis Permukaan di Kabupaten Alor, 2014-2018**  
*Length of Roads by Type of Road Surface in Alor Regency 2014 – 2018*

Akhir Tahun <i>Status of Road</i>	Jenis Permukaan Jalan <i>Type of Road Surface (km)</i>				Jumlah <i>Total</i>
	Aspal <i>Pavement</i>	Kerikil <i>Gravel</i>	Tanah <i>Land</i>	Lainnya <i>Others</i>	
(1)	(2)	(3)	(4)	(5)	(6)
2014	561,74	77,80	742,81	0	1 382,35
2015	630,02	77,62	707,71	0	1 415,35
2016	636,70	73,40	705,25	0	1 415,35
2017	652,62	113,42	346,86	27,42	1 140,32*
2018	653,62	112,42	346,86	27,42	1 140,32*

\*) data tidak termasuk status jalan lainnya sepanjang 331,86km

Sumber: Dinas Pekerjaan Umum dan Penataan Ruang Kabupaten Alor  
*Source: Public of Works and Spatial Planning Service of Alor Regency*

Tabel 9.1.3 **Panjang Jalan Menurut Kondisi Jalan di Kabupaten Alor, 2014-2018**  
 Table Length of Roads by Road Condition in Alor Regency, 2014-2018

Akhir Tahun Status of Road	Kondisi Jalan Road Condition (km)				Jumlah Total
	Baik Good	Sedang Moderate	Rusak Ringan Slightly Damage	Rusak Berat Severely Damage	
(1)	(2)	(3)	(4)	(5)	
2014	533,55	279,70	340,53	228,57	1 382,35
2015	551,89	300,94	360,60	201,92	1 415,35
2016	569,04	281,02	358,72	206,57	1 415,35
2017	543,85	262,98	166,05	167,44	1 140,32*
2018	347,94	294,95	342,20	155,23	1 140,32*

\*) data tidak termasuk status jalan lainnya sepanjang 331,86km

Sumber: Dinas Pekerjaan Umum dan Penataan Ruang Kabupaten Alor  
 Source: Public of Works and Spatial Planning Service of Alor Regency

Tabel 9.1.4 **Banyaknya Kendaraan Bermotor Menurut Jenis Kendaraan di Kabupaten Alor, 2018**  
*Number of Motor Vehicles by Type of Vehicles in Alor Regency 2018*

	Jenis Kendaraan <i>Type of Vehicles</i>	2018
	(1)	(6)
1.	Sedan, Jip, St. Wagon, dan Minibus / <i>Sedan, Jeep, St. Wagon, and Minibus</i>	247
2.	Bis / <i>Bus</i>	12
3.	Mobil Pick Up / <i>Pick Up Car</i>	137
4.	Truk / <i>Truck</i>	212
5.	Alat Berat / <i>Heavy Equipment</i>	9
6.	Sepeda Motor, Skuter, dan Kendaraan Roda Tiga / <i>Motorcycle, Scooter, and Three Wheeled Vehicle</i>	2 991
	Jumlah <i>Total</i>	3 608

Sumber: Dinas Perhubungan Kabupaten Alor  
*Source: Transportation Service of Alor Regency*

Tabel 9.1.5 **Banyaknya Kecelakaan Lalu Lintas Dirinci Banyaknya Korban dan Nilai Kerugian, 2014-2018**  
*Number of Traffic Accident Detailed by People and Financial Loss, 2014 – 2018*

Akhir Tahun <i>End of Year</i>	Jumlah Kecelakaan <i>Total Accidents</i>	Korban (orang) <i>Victims (people)</i>			Kerugian <i>Financial Loss</i> (Rupiah)
		Mati <i>Death</i>	Luka Berat <i>Serious Wound</i>	Luka Ringan <i>Minor Wound</i>	
(1)	(2)	(3)	(4)	(5)	(7)
2014	31	13	21	17	43.700.000
2015	44	19	32	33	74.500.000
2016	72	21	43	84	12.900.000
2017	44	2	26	36	27.850.000
2018	35	21	14	30	46.000.000

Sumber: Kepolisian Resort Alor  
*Source: Resort Police of Alor*

Tabel 9.1.6 **Banyaknya Pelanggaran Lalu Lintas Dirinci per Bulan, 2018**  
 Table Number of Traffic Violations Detailed per Month, 2018

Bulan Month	Surat- surat License s	Rambu- rambu Traffic Signs	Keleng- kapan Equip- ments	Muatan Payload	Lain- lain Others	Jumlah Total
(1)	(2)	(3)	(4)	(5)	(6)	(7)
01. Januari / January	36	2	26	4	55	122
02. Februari / February	20	-	9	31	111	171
03. Maret / March	11	-	6	15	167	199
04. April / April	21	2	-	8	196	227
05. Mei / May	18	1	5	16	199	239
06. Juni / June	5	-	14	14	80	113
07. Juli / July	17	-	4	7	74	102
08. Agustus / August	-	1	2	8	125	136
09. September / September	4	2	4	8	152	170
10. Oktober / October	13	-	1	13	171	198
11. November / November	31	-	6	8	339	384
12. Desember / December	29	10	14	11	65	129
Jumlah Total	205	18	65	143	1.734	2.190

Sumber: Kepolisian Resort Alor  
 Source: Resort Police of Alor



Tabel 9.1.7 **Jumlah Surat Izin Mengemudi (SIM) yang Dikeluarkan menurut Jenisnya di Kabupaten Alor, 2014-2018**  
*Number of Driving Licenses Issued by Type in Alor Regency 2014 - 2018*

Jenis SIM <i>Types of Driving License</i>	2014	2015	2016	2017	2018
(1)	(2)	(3)	(4)	(5)	(6)
01. A	246	303	347	294	342
02. A Umum	14	23	25	17	26
03. B I	10	17	19	16	23
04. B I Umum	22	32	30	9	28
05. B II	-	3	-	-	-
06. B II Umum	-	-	2	-	-
07. C	1.333	1.236	1.818	1.417	1.235
08. C I	-	-	-	-	-
09. C II	-	-	-	-	-
10. D	-	-	-	-	-
11. D I	-	-	-	-	-
12. Internasional					
Jumlah <i>Total</i>	1.625	1.565	2.239	1.744	1.654

Sumber: Kepolisian Resort Alor  
*Source: Resort Police of Alor*

Tabel 9.1.8 **Banyaknya Kunjungan Kapal Laut di Pelabuhan Kalabahi Dirinci per Bulan, 2018**  
 Table *Number of Ship Visits in Kalabahi Port Detailed per Month, 2018*

Bulan <i>Month</i>	Kunjungan Kapal <i>Number of Ship Visits</i>	
	Unit <i>Unit</i>	Kapasitas / GRT <i>Capacity / GRT</i>
(1)	(2)	(3)
01. Januari / <i>January</i>	96	65.539
02. Februari / <i>February</i>	173	83.412
03. Maret / <i>March</i>	205	63.882
04. April / <i>April</i>	251	80.678
05. Mei / <i>May</i>	234	98.479
06. Juni / <i>June</i>	192	89.251
07. Juli / <i>July</i>	212	112.245
08. Agustus / <i>August</i>	179	89.474
09. September / <i>September</i>	235	97.168
10. Oktober / <i>October</i>	236	94.762
11. Nopember / <i>November</i>	229	99.362
12. Desember / <i>December</i>	255	76.992
Jumlah <i>Total</i>	2 497	1 051 244

Sumber: KSOP Kalabahi  
 Source: *Port Office of Kalabahi*

Tabel 9.1.9 **Arus Penumpang Kapal Laut di Pelabuhan Kalabahi Dirinci per Bulan, 2017-2018**  
*Number of Ship Passengers in Kalabahi Port Detailed per Month, 2017 – 2018*

Bulan Month  (1)	Penumpang Passengers			
	Turun Debarked		Naik Embarked	
	2017 (2)	2018 (3)	2017 (4)	2018 (5)
01. Januari / January	2 589	1.663	3 536	2.899
02. Februari / February	1 978	2.243	2 177	1.999
03. Maret / March	2 420	2.870	2 220	2.431
04. April / April	2 379	3.427	2 364	3.300
05. Mei / May	4 426	3.765	4 423	5.690
06. Juni / June	6 406	3.828	8 243	5.315
07. Juli / July	3 488	6.235	3 660	9.255
08. Agustus / August	3 286	3.366	3 870	4.229
09. September / September	3 573	3.864	3 480	5.079
10. Oktober / October	2 813	4.038	2 338	4.339
11. Nopember / November	1 906	4.709	2 031	4.127
12. Desember / December	4 169	5.572	3 769	5.529
Jumlah Total	39 433	45 580	42 111	54 192

Sumber: KSOP Kalabahi  
 Source: Port Office of Kalabahi

Tabel 9.1.10 **Volume Bongkar - Muat Barang dan Hewan di Pelabuhan Kalabahi Dirinci per Bulan, 2018**  
*Volume of Loaded - Unloaded Cargo and Cattle in Kalabahi Port Detailed per Month, 2018*

Bulan <i>Month</i>	Barang (Ton) <i>Cargo (Tons)</i>		Hewan (Unit) <i>Cattle (Unit)</i>	
	Bongkar <i>Unloaded</i>	Muat <i>Loaded</i>	Bongkar <i>Unloaded</i>	Muat <i>Loaded</i>
(1)	(2)	(3)	(4)	(5)
01. Januari / <i>January</i>	1.933	387	-	-
02. Februari / <i>February</i>	1.161	283	-	-
03. Maret / <i>March</i>	262	326	-	-
04. April / <i>April</i>	2.367	151	-	-
05. Mei / <i>May</i>	4.442	482	-	-
06. Juni / <i>June</i>	3.195	657	-	-
07. Juli / <i>July</i>	5.281	1.278	-	-
08. Agustus / <i>August</i>	20.153	1.810	-	-
09. September / <i>September</i>	3.021	322	-	-
10. Oktober / <i>October</i>	3.262	1.091	-	-
11. November / <i>November</i>	4.497	535	-	-
12. Desember / <i>December</i>	2.611	762	-	-
Jumlah <i>Total</i>				

Sumber: KSOP Kalabahi  
*Source: Port Office of Kalabahi*

Tabel  
Table

9.1.11

**Banyaknya Pesawat dan Penumpang yang Datang dan Berangkat Lewat Bandar Udara Mali Dirimci tiap Bulan, 2018**

*Number of Incoming Passengers and Planes that Arrived and Departed Through the Mali Airport Detailed per Month, 2018*

Bulan Month	Pesawat Planes		Penumpang Passengers	
	Datang Arrival	Berangkat Departures	Datang Arrival	Berangkat Departures
( 1 )	( 2 )	( 3 )	( 4 )	( 5 )
01. Januari / January	93	93	4.439	4.547
02. Februari / February	71	71	3.592	3.867
03. Maret / March	98	98	5.271	5.704
04. April / April	94	94	5.520	5.704
05. Mei / May	98	98	5.586	5.527
06. Juni / June	64	64	3.919	3.933
07. Juli / July	67	67	4.282	4.275
08. Agustus / August	71	71	3.567	3.604
09. September / September	64	64	3.650	3.633
10. Oktober / October	67	67	3.715	3.824
11. November / November	62	62	4.525	4.326
12. Desember / December	52	52	4.706	4.554
Jumlah Total	955	933	52.772	53.122

Sumber: Kantor Unit Penyelenggara Bandar Udara Mali  
Source: Mali Airport Office

Tabel 9.1.12 **Volume Bongkar - Muat Bagasi dan Barang Melalui Bandar Udara Mali Dirinci per Bulan, 2018**  
*Volume of Loaded – Unloaded Baggage and Cargo Through Mali Airport Detailed per Month, 2018*

Bulan Month	Bagasi (kg) Baggage (kg)		Barang (kg) Cargo (kg)	
	Bongkar Unloaded	Muat Loaded	Bongkar Unloading	Muat Loaded
(1)	(2)	(3)	(4)	(5)
01. Januari / January	26.748	24.354	5.550	878
02. Februari / February	22.430	17.892	5.070	1.143
03. Maret / March	33.430	28.745	5.207	238
04. April / April	37.973	32.960	6.545	3.034
05. Mei / May	35.292	32.976	8.185	5.256
06. Juni / June	28.207	25.840	6.014	6
07. Juli / July	30.381	28.163	7.423	6
08. Agustus / August	23.217	23.204	6.483	6
09. September / September	19.193	25.011	7.811	6
10. Oktober / October	17.570	4.472	8.890	139
11. November / November	21.926	26.105	10.279	1.712
12. Desember / December	24.993	23.699	16.275	3.309
Jumlah Total	321.378	293.421	93.732	15.733

Sumber: Kantor Unit Penyelenggara Bandar Udara Mali  
 Source: Mali Airport Office

## 9.2 KOMUNIKASI / COMMUNICATION

Tabel 9.2.1 Jumlah Kantor Pos Menurut Kecamatan di Kabupaten Alor, 2018  
 Table Number of Post Office by District in Alor Regency, 2018

Kecamatan <i>District</i>	Kantor Pos <i>Post Office</i>	Kantor Pos Pemeriksa <i>Superintenda Post Office</i>	Kantor Pos Pembantu <i>Branch Post Office</i>	Pos Desa <i>Village Post</i>
( 1 )	( 2 )	( 3 )	( 4 )	( 5 )
01. Pantar	-	-	-	-
02. Pantar Barat	1	-	-	-
03. Pantar Timur	1	-	-	-
04. Pantar Barat Laut	-	-	-	-
05. Pantar Tengah	-	-	-	-
06. Alor Barat Daya	1	-	-	-
07. Mataru	-	-	-	-
08. Alor Selatan	-	-	-	1
09. Alor Timur	-	-	-	1
10. Alor Timur Laut	-	-	-	1
11. Pureman	-	-	-	-
12. Teluk Mutiara	1	-	-	-
13. Kabola	-	-	-	-
14. Alor Barat Laut	-	-	-	1
15. Alor Tengah Utara	-	-	-	1
16. Lembur	-	-	-	1
17. Pulau Pura	-	-	-	-
<b>ALOR</b>	<b>4</b>	<b>-</b>	<b>-</b>	<b>6</b>

Sumber: PT. Pos Indonesia (Persero) Cabang Kalabahi  
 Source: Post Office of Kalabahi

Tabel 9.2.2  
**Jumlah Pelanggan Telepon Menurut Kecamatan di Kabupaten Alor, 2014-2018**  
*Number of Telephone Customers by District in Alor Regency, 2014-2018*

Tahun <i>Year</i>	Pelanggan <i>Customers</i>			Jumlah <i>Total</i>
	Pemerintah <i>Government</i>	Perusahaan <i>Company</i>	Rumah Tangga <i>Household</i>	
(1)	(2)	(3)	(4)	(5)
2014	107	221	1 022	1 350
2015	107	221	1 022	1 350
2016	107	191	982	1 280
2017	107	191	982	1 280
2018	80	50	750	880

Sumber: PT. Telkom (Persero) Cabang Kalabahi  
*Source: Telephone and Telegraph Office of Kalabahi*



Tabel 9.2.3 **Persentase Anggota Rumah Tangga Berusia 5 Tahun ke Atas menurut Karakteristik dan Penggunaan Teknologi Informasi selama Tiga Bulan Terakhir, 2018**

*Table Percentage of Household members aged over 5 years by characteristics and used of information technology, 2018*

Karakteristik <i>Characteristic</i>	Menggunakan Telepon Seluler (HP)/ Nirkabel	Memiliki Telepon Seluler (HP)/ Nirkabel	Menggunakan Komputer (PC/Desktop, Laptop/ Notebook, Tablet)	Mengakses Internet (Termasuk Facebook, Twitter, BBM, Whatsapp)
( 1 )	( 2 )	( 3 )	( 4 )	( 5 )
<b>Jenis Kelamin Kepala Rumah Tangga</b>				
- Laki -laki	55,01	43,56	16,80	55,01
- Perempuan	45,33	30,49	13,55	45,33
<b>Pendidikan Tertinggi</b>				
- Tidak Pernah Sekolah / Tidak Tamat SD	32,92	20,15	4,44	32,92
- SD dan Sederajat	81,64	67,66	34,88	81,64
- SMP dan Sederajat	50,03	36,84	15,13	50,03
- SMA ke atas	55,01	43,56	16,80	55,01
ALOR	45,33	30,49	13,55	45,33

Sumber: Survei Sosial Ekonomi Nasional (Susenas) 2018

Source: National Socioeconomic Survey 2018

Bab

# 10

## Keuangan Daerah dan Harga

*Finance and Prices*

Terdapat **171** Koperasi di Kabupaten Alor  
Pada tahun 2018





**PENJELASAN TEKNIS****TECHNICAL NOTES**

- |   |   |
|---|---|
| <p>1. Data penerimaan dan pengeluaran daerah Kabupaten Alor diperoleh dari Badan Keuangan dan Aset Daerah Kabupaten Alor.</p>   | <p>1. <i>Realization of Alor Regency revenue and expenditure taken from Regional Finances and Assets Service of Alor.</i></p>   |
| <p>2. Data harga yang disajikan meliputi: Harga eceran beberapa jenis barang di Kabupaten Alor.</p>   | <p>2. <i>Price statistics data cover: Retail prices of several types of goods in Alor Regency.</i></p>  |
| <p>3. Bank adalah badan usaha yang menghimpun dana dari masyarakat dalam bentuk simpanan dan menyalurkannya kepada masyarakat dalam bentuk kredit dan atau bentuk-bentuk lainnya dalam rangka meningkatkan taraf hidup rakyat banyak.</p>           | <p>3. <i>Bank is an establishment that collects funds from the society in the form of deposits and distributes them to the public in the form of loans and or other forms in order to improve the lives of many people.</i></p>     |
| <p>4. Koperasi adalah badan usaha yang beranggotakan orang-seorang atau badan hukum koperasi dengan melandaskan kegiatannya berdasarkan prinsip-prinsip koperasi sekaligus sebagai gerakan ekonomi rakyat yang berdasar atas asas kekeluargaan.</p> | <p>4. <i>Cooperative is an establishment consisting of individual or cooperative legal entity that base their activities based on cooperative principles and also as people's economic movements based on family principle.</i></p> |
| <p>5. Asuransi adalah perjanjian antara dua pihak atau lebih, dengan pihak penanggung mengikatkan diri kepada tertanggung, dengan menerima premi</p>  | <p>5. <i>Insurance is an agreement between two or more parties, that the insurer binding itself to the insured by</i></p>   |

asuransi, untuk memberikan penggantian kepada tertanggung karena kerugian, kerusakan, atau kehilangan keuntungan yang diharapkan atau tanggung jawab hukum pihak ketiga yang mungkin akan diderita tertanggung, yang timbul dari suatu peristiwa yang tidak pasti, atau memberikan suatu pembayaran yang didasarkan atas meninggal atau hidupnya seseorang yang dipertanggungjawabkan

*accepting insurance premiums to provide compensation to the insured for loss, damage, or loss of expected benefits or in the form of legal liability that the insured might suffer which arises from an uncertain event, or provides a payment based on death or life of someone insured.*

<https://alorkab.bps.go.id>

---

<b>ULASAN</b>	<b>DESCRIPTION</b>
Realisasi pendapatan pemerintah Kabupaten Alor tahun 2018 meningkat sekitar 272 milyar rupiah bila dibandingkan dengan tahun 2017	<i>Alor regency government's revenue in 2018 was increased of 272 billion rupiah by 2017.</i>

<https://alorkab.bps.go.id>

**10.1 KEUANGAN DAERAH / REGIONAL FINANCE**

Tabel  
10.1.1  
Table

**Realisasi Pendapatan Pemerintah Kabupaten Alor Menurut Jenis Pendapatan (Ribu Rupiah), 2016-2018**  
*Actual Revenues of Government of Alor Regency by Source of Revenues (Thousand Rupiahs), 2016 – 2018*

6.	Jenis Pendapatan <i>Kind of Revenues</i>	2017	2018
( 1 )		( 3 )	( 4 )
01.	Sisa lebih perhitungan anggaran tahun lalu <i>/Remains more budget calculation last year</i>	50 592 519,31	41 016 710,20
02.	Pendapatan Asli Daerah <i>/Original Local Government Revenue</i>	81 918 953,31	62 931 359,77
2.1.	Pendapatan Pajak Daerah <i>/Local Taxes</i>	8 812 986,77	11 019 955,97
2.2.	Hasil Retribusi Daerah <i>/ Local Retributions</i>	21 975 352,75	22 048 567,62
2.3.	Hasil Pengelolaan Kekayaan Daerah yang Dipisahkan <i>/Income from Separated Region Resources</i>	2 127 701,93	2 024 065,90
2.4.	Lain-Lain Pendapatan Asli Daerah yang Sah <i>/Others Valid Original Local Government Revenue</i>	49 002 911,86	27 838 770,29
03.	Dana Perimbangan <i>/Balance Fund</i>	821 724 201,87	873 629 424,29
3.2.	Dana Alokasi Umum (DAU) <i>/General Allocation Fund</i>	10 903 994,34	8 401 014,82
3.3.	Dana Alokasi Khusus (DAK) <i>/Special Allocation Fund</i>	594 896 230,00	600 599 295,15
04.	Lain-lain Pendapatan Daerah Yang Sah <i>/Others Valid Income</i>	215 923 977,53	264 629 114,33
4.1.	Pendapatan Hibah <i>/ Grants</i>	157 623 997,39	179 306 140,50
4.2.	Dana Bagi Hasil Pajak dari Provinsi dan Pemerintah Daerah Lainnya <i>/ Tax Sharing from Province and Others Local Government</i>	16 000 000,00	24 042 240,00
4.3.	Dana Penyesuaian dan Otonomi Khusus <i>/Adjustment Fund and Special Autonomy</i>	17 102 247,39	15 364 366,50
4.4.	Bantuan Keuangan dari Provinsi atau Pemerintah Daerah Lainnya <i>/Financial Aid from Province or Others Local Government</i>	122 521 750,00	139 899 534,00
	Jumlah <i>Total</i>	2 000 000,00	2 272 750 559,34

Sumber: Badan Keuangan dan Aset Daerah Kabupaten Alor  
*Source: Regional Finances and Assets Service of Alor*

Tabel 10.1.2 **Realisasi Belanja Pemerintah Kabupaten Alor Menurut Jenis Belanja (Ribu Rupiah), 2016-2018**  
*Actual Expenditures of Government of Alor Regency by Kind of Expenditure (Thousand Rupiahs), 2016-2018*

7.	Jenis Pengeluaran <i>Kind of Expenditures</i>	2017	2018
(1)	(2)	(3)	(4)
<b>A.</b>	<b>Belanja Tidak Langsung / <i>Indirect Expenditures</i></b>	526 912 851,55	601 001 600,43
1.	Belanja Pegawai / <i>Personnel Expenditures</i>	335 431 045,90	335 856 313,44
2.	Belanja Bunga / <i>Interest Expenditures</i>	-	-
3.	Belanja Subsidi / <i>Subsidies Expenditures</i>	-	-
4.	Belanja Hibah / <i>Grant Expenditures</i>	9 965 370,30	33 577 882,86
5.	Belanja Bantuan Sosial / <i>Social Aid Expenditures</i>	1 910 800,00	28 087 540,00
6.	Belanja Bagi Hasil Kepada Propinsi/Kabupaten/Kota dan Pemdes / <i>Sharing Fund Expenditure to Provincial/District/Municipality and Village</i>	630 289,09	581 758,32
7.	Belanja Bantuan Keuangan Kepada Propinsi/Kabupaten/Kota dan Pemdes / <i>Financial Aid Expenditure to Provincial/District/Municipality and Village</i>	178 975 346,26	202 716 924,31
8.	Belanja Tidak Terduga / <i>Unpredicted Expenditures</i>	-	181 181,50
<b>B.</b>	<b>Belanja Langsung / <i>Direct Expenditures</i></b>	543 584 649,99	517 247 084,09
1.	Belanja Pegawai / <i>Personnel Expenditures</i>	58 391 700,70	66 951 677,81
2.	Belanja Barang dan Jasa / <i>Goods and Services Expenditures</i>	235 376 676,00	216 443 871,82
3.	Belanja Modal / <i>Capital Expenditures</i>	249 816 273,28	233 851 534,46
	<b>Jumlah <i>Total</i></b>	1 070 497 501,54	1 118 248 684,52

Sumber: Badan Keuangan dan Aset Daerah Kabupaten Alor

Source: *Regional Finances and Assets Service of Alor*



**10.2 PERBANKAN / BANKING**

Tabel 10.2.1 **Banyaknya Kantor Bank Umum di Kabupaten Alor, 2015-2018**  
 Table Number of Commercial Bank Offices, 2015 – 2018

Jenis Konsumen <i>Kind of Costumer</i>	2015	2016	2017	2018
( 1 )	( 2 )	( 3 )	( 4 )	( 5 )
Bank Pesero / <i>State Banks</i>	2	2	2	2
Bank Pemerintah Daerah / <i>Regional Government Banks</i>	1	1	1	1
Bank Swasta Nasional / <i>Private National Banks</i>	-	-	1	1
Lainnya / <i>Others</i>	-	-	-	-
Jumlah <i>Total</i>	4	4	4	4

Sumber: Kompilasi Data Perbankan  
 Source: *finance data compilation*

Tabel 10.2.2 **Banyaknya Kantor Bank Umum Menurut Kecamatan di Kabupaten Alor, 2018**  
 Table *Number of Bank Offices by District in Alor Regency, 2018*

Kecamatan <i>District</i>	Bank / Banks					
	BRI Cabang / <i>Branch</i>	BRI Unit / <i>Unit</i>	BNI	BPD NTT	Lainnya / <i>Others</i>	Jumlah / <i>Total</i>
(1)	(2)	(3)	(4)	(5)	(6)	(7)
01. Pantar	-	1	-	1	-	2
02. Pantar Barat	-	-	-	-	-	-
03. Pantar Timur	-	-	-	-	-	-
04. Pantar Barat Laut	-	-	-	-	-	-
05. Pantar Tengah	-	-	-	-	-	-
06. Alor Barat Daya	-	-	-	1	-	1
07. Mataru	-	-	-	-	-	-
08. Alor Selatan	-	-	-	-	-	-
09. Alor Timur	-	-	-	1	-	1
10. Alor Timur Laut	-	-	-	1	-	1
11. Pureman	-	-	-	-	-	-
12. Teluk Mutiara	1	4	1	4	1	11
13. Kabola	-	-	-	-	-	-
14. Alor Barat Laut	-	1	-	1	-	2
15. Alor Tengah Utara	-	-	-	-	-	-
16. Lembur	-	-	-	-	-	-
17. Pulau Pura	-	-	-	-	-	-
<b>ALOR</b>	<b>1</b>	<b>6</b>	<b>1</b>	<b>9</b>	<b>1</b>	<b>18</b>

Sumber: Kompilasi Data Perbankan  
 Source: *finance data compilation*

Tabel

10.2.3

Table

**Jumlah Rekening Aktif Pada bank-bank Penyelenggara Menurut Kecamatan dan Jenis Simpanan di Kabupaten Alor, 2018**

*Number of Accounts in Banks by District and Type of Saving Deposits in Alor Regency, 2018*

Kecamatan <i>District</i>	Tabungan <i>Saving Deposits</i>	Simpanan Berjangka <i>Time Deposits</i>	Giro <i>Demand Deposits</i>	Jumlah <i>Total</i>
(1)	(2)	(3)	(4)	(5)
01. Pantar	19 389	16	3	19 408
02. Pantar Barat	-	-	-	-
03. Pantar Timur	-	-	-	-
04. Pantar Barat Laut	-	-	-	-
05. Pantar Tengah	-	-	-	-
06. Alor Barat Daya	3 786	-	-	3 786
07. Mataru	-	-	-	-
08. Alor Selatan	-	-	-	-
09. Alor Timur	1 935	-	-	1 935
10. Alor Timur Laut	7 676	17	14	7 707
11. Pureman	-	-	-	-
12. Teluk Mutiara	134 143	243	1 143	135 529
13. Kabola	-	-	-	-
14. Alor Barat Laut	16 428	-	-	16 428
15. Alor Tengah Utara	-	-	-	-
16. Lembur	-	-	-	-
17. Pulau Pura	-	-	-	-
<b>ALOR</b>	<b>183 357</b>	<b>276</b>	<b>1 160</b>	<b>184 793</b>

Sumber: Kompilasi Data Perbankan

Source: *finance data compilation*

Tabel 10.2.4 **Jumlah Dana Simpanan Pada Bank-bank Penyelenggara Menurut Kecamatan dan Jenis Simpanan di Kabupaten Alor, 2018 (milyar rupiah)**  
*Number of Outstanding Funds of Banks by District and Type of Saving Deposits in Alor Regency, 2018 (billion rupiah)*

Kecamatan <i>District</i>	Tabungan <i>Saving Deposits</i>	Simpanan Berjangka <i>Time Deposits</i>	Giro <i>Demand Deposits</i>	Jumlah <i>Total</i>
(1)	(2)	(3)	(4)	(5)
01. Pantar	29,657	1,769	0,21	31,636
02. Pantar Barat	-	-	-	-
03. Pantar Timur	-	-	-	-
04. Pantar Barat Laut	-	-	-	-
05. Pantar Tengah	-	-	-	-
06. Alor Barat Daya	2,826	-	-	2,826
07. Mataru	-	-	-	-
08. Alor Selatan	-	-	-	-
09. Alor Timur	2,212	-	-	2,212
10. Alor Timur Laut	21,460	0,665	0,514	22,639
11. Pureman	-	-	-	-
12. Teluk Mutiara	591,063	101,707	32,545	725,315
13. Kabola	-	-	-	-
14. Alor Barat Laut	25,939	-	-	25,939
15. Alor Tengah Utara	-	-	-	-
16. Lembur	-	-	-	-
17. Pulau Pura	-	-	-	-
<b>ALOR</b>	<b>673,157</b>	<b>104,141</b>	<b>33,269</b>	<b>810,567</b>

Sumber: Kompilasi Data Perbankan  
 Source: *finance data compilation*

Tabel  
 10.2.5  
 Table

**Perkembangan Dana Perbankan Menurut Jenisnya di Kabupaten Alor (miliar rupiah), 2015-2018**  
*Banks Funds Development by Type of Fund (billion rupiahs) of Insurance Companies in Alor Regency, 2015-2018*

Perusahaan Asuransi <i>Insurance Companies</i>	2015	2016	2017	2018
(1)	(2)	(3)	(4)	(5)
Giro /Demand Deposits Rupiah Valuta asing / Foreign exchange	238,603	83,569	78,676	68,602
Simpanan Berjangka /Time Deposits Rupiah Valuta asing / Foreign exchange	75,727	129,360	168,653	198,514
Tabungan dan Simpanan Lainnya /Saving and other Deposits Rupiah Valuta asing / Foreign exchange	357,674	394,672	488,973	559,722
ALOR	672,004	607,601	736,302	826,838

Sumber: Kompilasi Data Perbankan  
 Source: finance data compilation

**10.3 KOPERASI DAN ASURANSI / COOPERATIVE AND INSURANCE**

Tabel 10.3.1 **Banyaknya Koperasi Menurut Kecamatan dan Jenis Koperasi di Kabupaten Alor, 2018**  
*Number of Cooperation by District and Kind of Cooperation in Alor Regency, 2018*

Kecamatan <i>District</i>	Jenis Koperasi <i>Kind of Cooperation</i>					Jumlah / <i>Total</i>
	KUD	KSP	KPRI	KSU	Lainnya / <i>Others</i>	
(1)	(2)	(3)	(4)	(5)	(6)	(7)
01. Pantar	1	3		-	2	6
02. Pantar Barat	1	2		-	-	3
03. Pantar Timur	-	3		-	2	5
04. Pantar Barat Laut	-	1		2	2	5
05. Pantar Tengah	-	6		1	-	7
06. Alor Barat Daya	1	11		3	1	15
07. Mataru	-	2		-	-	2
08. Alor Selatan	1	5		-	-	6
09. Alor Timur	1	3		1	-	5
10. Alor Timur Laut	1	1		1	2	5
11. Pureman	-	-		-	-	-
12. Teluk Mutiara	1	22		27	34	84
13. Kabola	-	-		1	-	1
14. Alor Barat Laut	1	11		5	-	17
15. Alor Tengah Utara	1	2		1	-	4
16. Lembur	-	1		1	1	3
17. Pulau Pura	-	3		-	-	3
<b>ALOR</b>	<b>9</b>	<b>76</b>		<b>43</b>	<b>44</b>	<b>171</b>

Sumber: Dinas Koperasi dan UKM Kabupaten Alor

Source: Public Cooperative for Small and Middle Entrepreneur Service of Alor

Tabel

10.3.2

Table

**Banyaknya Anggota KUD dan Koperasi Lainnya menurut Status Dirinci tiap Kecamatan, 2018**

*Number of Member Village Unit Cooperative and Other Cooperative By Status Detailed by District, 2018*

Kecamatan <i>District</i>	KUD <i>Village Unit Cooperative</i>			Koperasi Lainnya <i>Other Cooperative</i>		
	Penuh <i>Full</i>	Calon <i>Candidate</i>	Jumlah <i>Total</i>	Penuh <i>Full</i>	Calon <i>Candidate</i>	Jumlah <i>Total</i>
(1)	(2)	(3)	(4)	(5)	(6)	(7)
01. Pantar	1 496	-	1 496	182	-	182
02. Pantar Barat	279	-	279	88	-	88
03. Pantar Timur	-	-	-	164	-	164
04. Pantar Barat Laut	-	-	-	94	-	94
05. Pantar Tengah	-	-	-	198	-	198
06. Alor Barat Daya	-	-	-	178	-	178
07. Mataru	-	-	-	20	-	20
08. Alor Selatan	1 473	-	1 473	82	-	82
09. Alor Timur	654	-	654	187	-	187
10. Alor Timur Laut	775	-	775	187	-	187
11. Pureman	-	-	-	-	-	-
12. Teluk Mutiara	1 067	-	1 067	8 333	-	8 333
13. Kabola	-	-	-	41	-	41
14. Alor Barat Laut	1 539	-	1 539	328	-	328
15. Alor Tengah Utara	266	-	266	282	-	282
16. Lembur	-	-	-	74	-	74
17. Pulau Pura	-	-	-	35	-	35
				-		-
ALOR	7 549	-	7 549	10 573	-	10 573

Sumber: Dinas Koperasi dan UKM Kabupaten Alor

Source: Public Cooperative for Small and Middle Entrepreneur Service of Alor

Tabel 10.3.3 **Banyaknya KUD dan Koperasi Lainnya menurut Status Dirinci tiap Kecamatan, 2018**  
*Number of Village Unit Cooperative and Other Cooperative by Status Detailed by District, 2018*

Kecamatan District	KUD <i>Village Unit Cooperative</i>			Koperasi Lainnya <i>Other Cooperative</i>		
	8.	9.	10.	11.	12.	13.
	H	BH	umlah Total	H	BH	umlah Total
( 1 )	( 2 )	( 3 )	( 4 )	( 5 )	( 6 )	( 7 )
01. Pantar	1	-	1	2	3	5
02. Pantar Barat	1	-	1	2	-	2
03. Pantar Timur	-	-	-	2	3	5
04. Pantar Barat Laut	-	-	-	4	1	5
05. Pantar Tengah	-	-	-	3	4	7
06. Alor Barat Daya	1	-	1	9	6	15
07. Mataru	-	-	-	-	2	2
08. Alor Selatan	1	-	1	1	4	5
09. Alor Timur	1	-	1	1	3	4
10. Alor Timur Laut	1	-	1	1	3	4
11. Pureman	-	-	-	-	-	-
12. Teluk Mutiara	1	-	1	71	12	83
13. Kabola	-	-	-	-	1	1
14. Alor Barat Laut	1	-	1	5	11	16
15. Alor Tengah Utara	1	-	1	2	1	3
16. Lembur	-	-	-	1	2	3
17. Pulau Pura	-	-	-	-	3	3
<b>ALOR</b>	<b>9</b>	<b>-</b>	<b>9</b>	<b>104</b>	<b>59</b>	<b>163</b>

Sumber: Dinas Koperasi dan UKM Kabupaten Alor

Source: Public Cooperative for Small and Middle Entrepreneur Service of Alor



Tabel  
10.3.4  
Table

**Jumlah Koperasi Aktif Menurut Kecamatan di Kabupaten Alor, 2015-2018**  
*Number of Active Cooperatives by District in Alor Regency, 2015-2018*

Kecamatan <i>District</i>	2015	2016	2017	2018
( 1 )	( 2 )	( 3 )	( 4 )	( 5 )
01. Pantar	3	5	6	3
02. Pantar Barat	3	3	3	5
03. Pantar Timur	2	4	5	5
04. Pantar Barat Laut	5	3	5	7
05. Pantar Tengah	1	1	7	16
06. Alor Barat Daya	10	16	16	2
07. Mataru	-	1	2	6
08. Alor Selatan	1	3	6	5
09. Alor Timur	3	6	5	5
10. Alor Timur Laut	5	6	5	-
11. Pureman	1	1	-	-
12. Teluk Mutiara	83	92	84	84
13. Kabola	1	1	1	1
14. Alor Barat Laut	14	9	17	17
15. Alor Tengah Utara	3	4	4	4
16. Lembur	1	2	3	2
17. Pulau Pura	-	1	3	3
<b>ALOR</b>	<b>136</b>	<b>159</b>	<b>172</b>	<b>172</b>

Sumber: Dinas Koperasi dan UKM Kabupaten Alor

Source: Public Cooperative for Small and Middle Entrepreneur Service of Alor

Tabel  
10.3.5  
Table

**Volume Usaha Koperasi Menurut Kecamatan di Kabupaten Alor  
(juta rupiah), 2015-2018**

*Asset Scale of Cooperatives by District in Alor Regency (million  
rupiahs), 2015-2018*

Kecamatan <i>District</i>	2015	2016	2017	2018
( 1 )	( 2 )	( 3 )	( 4 )	( 5 )
01. Pantar	2 069 053 350	2 069 053 350	2 087 253 350	2 087 253 350
02. Pantar Barat	279 017 830	279 017 830	203 799 050	203 799 050
03. Pantar Timur	185 599 050	185 599 050	184 955 680	184 955 680
04. Pantar Barat Laut	203 246 680	203 246 680	203 246 680	203 246 680
05. Pantar Tengah	102 284 000	102 284 000	102 284 000	102 284 000
06. Alor Barat Daya	779 776 260	779 776 260	699 959 260	699 959 260
07. Mataru	-	-	-	-
08. Alor Selatan	2 105 987 520	2 105 987 520	2 105 987 520	2 105 987 520
09. Alor Timur	205 584 470	205 584 470	205 584 470	205 584 470
10. Alor Timur Laut	457 712 710	457 712 710	457 712 710	457 712 710
11. Pureman	36 582 000	36 582 000	36 582 000	36 582 000
12. Teluk Mutiara	10 710 226 565	10 710 226 565	9 213 231 975	9 213 231 975
13. Kabola	65 747 500	65 747 500	65 747 500	65 747 500
14. Alor Barat Laut	2 146 357 850	2 146 357 850	2 146 357 850	2 146 357 850
15. Alor Tengah Utara	208 641 160	208 641 160	208 641 160	208 641 160
16. Lembur	32 305 000	32 305 000	32 305 000	32 305 000
17. Pulau Pura	-	-	-	-
<b>ALOR</b>	<b>19 588 121 945</b>	<b>19 588 121 945</b>	<b>17 953 738 205</b>	<b>17 953 738 205</b>

Sumber: Dinas Koperasi dan UKM Kabupaten Alor

Source: Public Cooperative for Small and Middle Entrepreneur Service of Alor

Tabel  
10.3.6  
Table

**Sisa Hasil Usaha (SHU) Koperasi Menurut Kecamatan di Kabupaten Alor (juta rupiah), 2015-2018**

*Net Profit of Cooperatives by District in Alor Regency (million rupiahs), 2015-2018*

Kecamatan District	2015	2016	2017	2018
(1)	(2)	(3)	(4)	(5)
01. Pantar	186 214 802	186 214 802	187 852 802	187 852 802
02. Pantar Barat	25 111 605	25 111 605	18 732 823	18 732 823
03. Pantar Timur	16 703 915	16 703 915	18 341 915	18 341 915
04. Pantar Barat Laut	18 292 201	18 292 201	16 646 011	16 646 011
05. Pantar Tengah	9 205 560	9 205 560	9 205 560	9 205 560
06. Alor Barat Daya	20 178 963	20 178 963	62 996 333	62 996 333
07. Mataru	-	-	-	-
08. Alor Selatan	186 538 877	186 538 877	186 538 877	186 538 877
09. Alor Timur	18 502 602	18 502 602	18 502 602	18 502 602
10. Alor Timur Laut	14 502 602	14 502 602	14 502 602	14 502 602
11. Pureman	3 292 380	3 292 380	3 292 380	3 292 380
12. Teluk Mutiara	963 994 101	963 994 101	963 994 101	963 994 101
13. Kabola	5 917 275	5 917 275	5 917 275	5 917 275
14. Alor Barat Laut	24 617 174	24 617 174	24 617 174	24 617 174
15. Alor Tengah Utara	18 777 704	18 777 704	18 777 704	18 777 704
16. Lembur	2 907 450	2 907 450	2 907 450	2 907 450
17. Pulau Pura	-	-	-	-
<b>ALOR</b>	<b>1 514 757 211</b>	<b>1 514 757 211</b>	<b>1 552 825 609</b>	<b>1 552 825 609</b>

Sumber: Dinas Koperasi dan UKM Kabupaten Alor

Source: Public Cooperative for Small and Middle Entrepreneur Service of Alor

**10.4 HARGA/PRICES**

Tabel **Rata-rata Harga Eceran Sembilan bahan Pokok dan Bahan Strategis Lainnya di Kota Kalabahi Dirinci per Bulan, 2018**

10.4.1 *Average Retail Price of 9 Essential Commodities and Others Strategies Commodities at Regional Capital Cities in Kalabahi by Month, 2018*

Kelompok Sub kelompok Jenis barang / Group Subgroup Types of goods ( 1 )	Kualitas Quality ( 2 )	Satuan Unit ( 3 )	Harga / Price		
			Januari / January ( 4 )	Juni / June ( 5 )	Desember / December ( 6 )
1. Beras	MR	Kg	11 000	12 000	12 500
2. Gula Pasir	SHS 1 Kering	Kg	13 500	14 000	14 500
3. Garam	Anak Pintar	Bungkus	3 000	3 500	4 000
4. Mie kering instan	Mie Sedap	Karton	85 000	85 000	85 000
5. Tepung terigu	Segitiga Biru	Kg	8 500	9 000	9 500
6. Rokok	Gudang Garam	Slop	304 000	310 000	314 000
7. Minyak Goreng	Bimoli	Liter	15 500	16 000	16 500
8. Minuman Ringan	Coca Cola	Krat	100 000	100 000	100 000
9. Sabun Mandi	Lifebuoy 100 gram	Lusin	34 000	35 000	36 000
10. Deterjen Bubuk	Rinso	Kg	15 000	16 000	16 000
11. Pasta Gigi	Pepsodent 75 gram	Lusin	42 000	43 000	43 500
12. Susu Bubuk	Dancow 400 gram	Dos	45 000	45 000	45 000
13. Biskuit Manis	Roma	Dos	172 000	175 000	176 000
14. Pasta Gigi	Pepsodent 75 gram	Lusin	42 000	43 000	43 500
15. Ban Dalam Sepeda Motor	IRC 300-17	Buah	37 000	40 000	40 000

Kelompok Sub kelompok Jenis barang / Group Subgroup Types of goods	Kualitas Quality	Satuan Unit	Harga / Price		
			Januari / January	Juni / June	Desember / December
( 1 )	( 2 )	( 3 )	( 4 )	( 5 )	( 6 )
16. Ban Luar Sepeda Motor	IRC 300-17	Buah	170 000	175 000	187 500
17. Oli	Mesran	Kaleng	35 000	36 000	39 000
18. Accu	Gs 12v 11-2a	Buah	175 000	187 000	195 000

Sumber: Survei Harga Perdagangan Besar

Source: Wholesale Price Survey

<https://alorkab.bps.go.id>

Tabel  
10.4.2

**Rata-rata Harga Bahan Bangunan/Konstruksi di Kota Kalabahi  
Dirinci per Triwulan, 2018**

*Table* *Average Price of Building Materials/Construction at Regional Capital  
Cities in Kalabahi by Month, 2018*

Kelompok Sub kelompok Jenis barang / Group Subgroup Types of goods	Kualitas Quality	Satuan Unit	Harga / Price			
			Januari / January	April / April	Juli / July	Oktober / October
( 1 )	( 2 )	( 3 )	( 4 )	( 5 )	( 6 )	( 6 )
1.Tanah Urug	Biasa	Rit	200 000	200 000	250 000	250 000
2.Pasir	Pasir Pasang	Rit	500 000	500 000	500 000	550 000
3.Batu Pondasi	Batu Gunung	Rit	500 000	500 000	500 000	500 000
4.Batu Bata	Bata Merah	Buah	700	700	700	700
5.Batako	Batako Tidak Berlubang	Buah	4 500	4 500	3 500	3 500
6.Batu Split	Ukuran2- 3cm	Rit	385 000	385 000	350 000	350 000
7.Seng Gelombang	Gajah Ukuran (0,02 x 20 x 80) cm	Lembar	48 000	48 000	50 000	54 000
8.Paku Kayu	Ukuran 2-6 inchi	Kg	21 500	21 500	22 500	22 500
9.Semen	Tonasa 40 Kg	Zak	54 500	56 000	52 000	50 000
10. Besi Beton	BJTP 24 Ukuran d=10mm; p=12m	Batang	85 000	86 500	85 000	89 000

Lanjutan Tabel / Continued Table 10.4.2

Kelompok Sub kelompok Jenis barang / Group Subgroup Types of goods	Kualitas Quality	Satuan Unit	Harga / Price			
			Januari / January	April / April	Juli / July	Oktober / October
( 1 )	( 2 )	( 3 )	( 4 )	( 5 )	( 6 )	( 6 )
11. Kloset Jongkok	INA	Buah	225 000	225 000	200 000	195 000
12. Seng Plat	BJLS 20 L=45	Lembar	24 000	24 000	24 500	25 000
13. Bak Mandi Fiber	Walrus Ukuran 200L	Buah	700 000	700 000	700 000	700 000
14. Kloset Duduk	INA	Buah	650 000	650 000	650 000	650 000
15. Pipa PVC	Maspion diameter 0,5 inchi panjang 4m	Batang	43 000	43 000	40 000	38 000
16. Kayu Balok	Kayu Kelas II (Jati)	M3	2 800 000	2 800 000	2 850 000	2 900 000
17. Kayu Lapis/ Triplek	3 mm	Lembar	63 000	65 000	62 500	62 500
18. Cat Tembok	Aries 5 kg	Kaleng	65 000	65 000	65 000	65 000
19. Cat kayu	Avian 5 kg	Kaleng	65 000	65 000	65 000	65 000
20. Cat Minyak	Avian	Kg	60 000	60 000	60 000	60 000
21. Keramik	Mulia Ukuran 40x40cm putih polos	Buah	80 000	85 000	85 000	90 000
22. Genten g/ Atap	Sakura Roof	Lembar	40 000	40 000	40 000	40 000

Lanjutan Tabel / *Continued Table* 10.4.2

Kelompok Sub kelompok Jenis barang / <i>Group</i> <i>Subgroup</i> <i>Types of goods</i>	Kualitas <i>Quality</i>	Satuan <i>Unit</i>	Harga / <i>Price</i>			
			Januari / <i>January</i>	April / <i>April</i>	Juli / <i>July</i>	Oktober / <i>October</i>
( 1 )	( 2 )	( 3 )	( 4 )	( 5 )	( 6 )	( 6 )
23. Kaca	Polos Bening 5mm	M2	160 000	165 000	165 000	165 000
24. Gypsum	A Plus Ukuran 9mm	Lembar	95 000	95 000	95 000	95 000

Sumber: Survei Harga Kemahalan Konstruksi

Source: *Construction Cost Survey*



<https://alorkab.bps.go.id>

## Bab

# 11

## Pengeluaran Penduduk dan Konsumsi Makanan

### *Expenditure and Consumption*

**2018**

Dalam sebulan, Rata-rata Pengeluaran per kapita penduduk Kabupaten Alor adalah Rp. 580.037,-





### Penjelasan Teknis

1. Kegiatan pengumpulan data sosial dan ekonomi yang dilaksanakan secara rutin oleh BPS melalui Survei Sosial Ekonomi Nasional (Susenas).
2. Sejak tahun 2011 sampai dengan 2014, pengumpulan data Susenas konsumsi pengeluaran rumah tangga dilaksanakan secara triwulan. Mulai tahun 2015 pengumpulan data Susenas dilaksanakan dua kali dalam setahun, yaitu Maret dan September.
3. Target sampel Susenas Maret dan Susenas September masing-masing sebanyak 300.000 rumah tangga dan 75.000 rumah tangga di seluruh kabupaten/kota.
4. Data hasil pencacahan Susenas Maret dapat disajikan untuk tingkat nasional, tingkat provinsi dan kabupaten/kota, sedangkan untuk data hasil Susenas September hanya dapat disajikan untuk tingkat nasional dan tingkat provinsi.
5. Data konsumsi dan pengeluaran yang dikumpulkan pada Susenas Maret dibagi menjadi dua kelompok, yaitu makanan dan bukan makanan. Jumlah komoditi makanan sebanyak 112 komoditi. Pengumpulan data kelompok makanan meliputi banyaknya komoditi yang dikonsumsi beserta nilai pengeluarannya.
6. Untuk konsumsi bukan makanan pada umumnya yang dikumpulkan hanya data nilai pengeluaran barang yang dikonsumsi, kecuali untuk beberapa jenis pengeluaran tertentu, seperti penggunaan listrik, air, gas, dan bahan bakar minyak (BBM) yang juga dikumpulkan kuantitasnya.
7. Referensi waktu survei yang digunakan adalah selama seminggu terakhir untuk konsumsi makanan dan sebulan atau setahun terakhir untuk konsumsi bukan makanan.

### Technical Notes

1. *Socioeconomic data collection activities are carried out regularly by the BPS-Statistics Indonesia through the National Socioeconomic Survey (Susenas).*
2. *Since 2011 to 2014, Susenas data collection household consumption/expenditure was conducted quarterly. Starting in 2015, collection of data Susenas carry out twice a year, in March and September.*
3. *The March Susenas sample size covers 300.000 household while the September Susenas covers 75.000 household.*
4. *The result from Susenas data collection in March can be presented on national, provincial, and regency/municipal level estimates, while in September can be disseminated only for the national and provincial levels.*
5. *The consumption/expenditure data collection are divided into two groups, namely food and non food. The number of food commodity are 112 commodities, both quantity data and value of commodities consumed are collected.*
6. *For consumption of non food, the data collected in general are only their value of expensured consumed, except for certain types of expenditure, such as electric, water, gas, fuel municipality, which are also collected for their quantity data.*
7. *The survey time period is previous week before enumeration date for food consumption and last month or last year for non food consumption.*

### Ulasan

Sebanyak 2,25 persen rumah tangga di Kabupaten Alor tahun 2017, memiliki pengeluaran antara Rp 100.000 - Rp 149.999 per kapita per bulan dan nilai tersebut sangat rendah dan mungkin tidak cukup untuk memenuhi kebutuhan keseharian. Di Kabupaten Alor, kelompok rumah tangga dengan pengeluaran Rp 300.000 – Rp 499.999 per kapita per bulan merupakan yang terbanyak dengan 35,74 persen.

Pengeluaran rata-rata per kapita per bulan untuk kelompok makanan adalah Rp 367.495 dan kelompok bukan makanan Rp 212.541. Dari kelompok makanan, pengeluaran terbesar berturut-turut adalah padi-padian dengan nilai Rp 108.730, makanan dan minuman jadi dengan nilai Rp 60.508, dan sayur-sayuran dengan nilai Rp 38.322. Dari kelompok bukan makanan, yang terbesar adalah pengeluaran untuk perumahan dan fasilitas rumah tangga dengan nilai Rp 116.296.

### Description

*There was around 2,25 percent of household in Alor Regency in 2017 that have expenditure group between Rp 100.000 – Rp 149.999 per capita per month and that was a very low amount to satisfy daily needs. In Alor Regency, household with expenditure group of Rp 300.000 – Rp 499.999 per capita per month had the most percentage with 35,74 percent.*

*Average expenditure per capita per month for food group was Rp 367.495 and non food group was Rp 212.541. Among the food group, the highest expenditure were Cereals (Rp 108.730), followed by Prepared food and beverages (Rp 60.508). From the non food group, the highest expenditure was for housing and household goods with Rp 38.322 per month per capita.*

Tabel 11.1 **Rata-rata Pengeluaran per Kapita Sebulan Menurut Kelompok Barang dan Golongan Pengeluaran per Kapita Sebulan di Kabupaten Alor, 2018**  
*Table 11.1 Monthly Average Expenditure per Capita by Commodity Group and Class of Monthly Expenditure per Capita in Alor Regency, 2018*

Kelompok Barang <i>Commodity Group</i>	Golongan Pengeluaran per Kapita Sebulan (rupiah) <i>Class of Monthly Expenditure per Capita (rupiahs)</i>			Rata-rata per Kapita <i>Per Capita Average</i>
	40% Terbawah	40% Tengah	20% Teratas	
(1)	(2)	(3)	(4)	(5)
<b>Makanan / Food</b>				
Padi-padian / <i>Cereals</i>	99 488	109 495	125 740	108 730
Umbi-umbian / <i>Tubers</i>	6 305	7 825	9 570	7 565
Ikan/Udang/cumi/kerang <i>Fish/shrimps/common squid/shells</i>	18 197	35 354	80 063	37 396
Daging / <i>Meat</i>	335	4 484	22 122	6 336
Telur dan susu / <i>Eggs and milk</i>	2 783	10 402	40 340	13 315
Sayur-sayuran / <i>Vegetables</i>	23 015	36 786	72 154	38 322
Kacang-kacangan / <i>Legumes</i>	2 689	5 585	13 248	5 952
Buah-buahan / <i>Fruits</i>	5 098	9 112	26 774	11 022
Minyak dan kelapa/ <i>Oil and coconut</i>	6 906	10 466	14 490	9 845
Bahan minuman / <i>Bevarage stuffs</i>	15 772	23 445	26 341	20 957
Bumbu-bumbuan/ <i>Spices</i>	3 056	5 409	13 836	6 146
Konsumsi lainnya/ <i>Miscellaneous food items</i>	3 681	5 173	9 544	5 447
Makanan dan minuman jadi / <i>Prepared food and beverages</i>	31 750	56 280	126 781	60 508
Rokok/ <i>Cigarettes</i>	16 938	37 547	70 926	35 956
<b>Jumlah makanan/Total food</b>	<b>236 013</b>	<b>357 362</b>	<b>651 931</b>	<b>367 495</b>

Population Expenditure and Food Consumption

Lanjutan tabel 11.1/ continued table 11.1

Kelompok Barang <i>Commodity Group</i>	Golongan Pengeluaran per Kapita Sebulan (rupiah) <i>Class of Monthly Expenditure per Capita (rupiahs)</i>			Rata-rata per Kapita <i>Per Capita Average</i>
	40% Terbawah	40% Tengah	20% Teratas	
	(1)	(2)	(3)	
<b>Bukan makanan/ <i>Non-food</i></b>				
Perumahan dan fasilitas rumah tangga / <i>Housing and household facilities</i>	38 526	100 829	303 670	116 296
Aneka barang dan jasa/ <i>Goods and services</i>	13 625	30 739	132 740	44 194
Pakaian, alas kaki, dan tutup kepala/ <i>Clothing, footwear, and headgear</i>	3 556	8 410	37 033	12 165
Barang tahan lama / <i>Double goods</i>	2 059	7 710	66 313	17 110
Pajak, pungutan, dan asuransi/ <i>Taxes and insurance</i>	9 887	16 334	41 342	18 734
Keperluan pesta dan upacara/kenduri/ <i>Parties and ceremonies</i>	1 513	5 287	6 606	4 042
<b>Jumlah bukan makanan/ <i>Total non-food</i></b>	69 164	169 310	587 704	212 541
<b>Jumlah / <i>Total</i></b>	305 177	526 672	1 239 635	580 037

Sumber: Survei Sosial Ekonomi Nasional 2018

Source: National Socio Economic Survey 2018

Tabel 11.2 **Rata-rata Pengeluaran per Kapita Sebulan Menurut Kelompok Barang di Kabupaten Alor (rupiah), 2016 - 2018**  
*Monthly Average Expenditure per Capita by Commodity Group in Alor Regency (rupiahs), 2016 - 2018*

Kelompok Barang <i>Commodity Group</i>	Rupiah <i>Rupiahs</i>			Persentase <i>Percentage</i>		
	2016	2017	2018	2016	2017	2018
(1)	(2)	(3)	(4)	(5)	(6)	(7)
Makanan / <i>Food</i>	244 777	371 293	367 495	56,32	63,32	63,36
Bukan Makanan / <i>Non-food</i>	189 818	215 099	212 541	43,68	36,68	36,64
Jumlah / <i>Total</i>	434 595	586 393	580 037	100	100	100

Sumber: Survei Sosial Ekonomi Nasional 2016 - 2018

Source: National Socio Economic Survey 2016 - 2018



Tabel  
**Persentase Pengeluaran Rumah Tangga dan Penduduk Menurut Golongan Pengeluaran di Kabupaten Alor (rupiah), 2016 - 2017**  
 11.3 *Percentage of Households and Population by Monthly per Capita Expenditure in Alor Regency (rupiahs), 2016 – 2017*  
 Table

Golongan Pengeluaran per Kapita Sebulan (rupiah) <i>Class of Monthly Expenditure per Capita (rupiahs)</i>	Rumah Tangga <i>Households</i>		Penduduk <i>Population</i>	
	2016	2017	2016	2017
(1)	(2)	(3)	(4)	(5)
< 150 000	0,00	0,14	0,00	0,20
150 000 – 199 999	2,41	2,25	4,22	2,87
200 000 - 299 999	23,45	15,20	29,64	17,22
300 000 – 499 999	41,30	35,74	41,78	35,53
500 000 -749 999	19,33	20,40	15,29	20,86
750 000 – 999 999	6,47	12,58	4,60	11,62
> 1 000 0000	7,04	13,69	4,47	11,70
Jumlah / <i>Total</i>	100	100	100	100

Sumber: Survei Sosial Ekonomi Nasional 2016 - 2017  
 Source: *National Socio Economic Survey 2016 - 2017*

Bab

# 12

Pendapatan Regional

*Regional Income*

Pada tahun 2018  
Ekonomi Kabupaten Alor Tumbuh  
**5,29%**





## Ulasan Singkat

Hingga Tahun 2018, estimasi nilai tambah sektor-sektor ekonomi atas dasar harga berlaku di Kabupaten Alor mencapai 2846,084 milyar rupiah atau meningkat 9,71 persen dari tahun 2017. Sementara, atas dasar harga konstan bernilai 1913,191 milyar rupiah atau meningkat sebesar 5,29 persen.

Struktur ekonomi Kabupaten Alor hingga tahun 2018 masih didominasi oleh sektor Pertanian yakni 30,94 persen. Sektor Administrasi Pemerintahan, Pertahanan dan Jaminan Sosial Wajib merupakan kontributor tertinggi kedua dengan kontribusi 18,92 persen. Di urutan ketiga adalah sektor Perdagangan Besar dan Eceran; Reparasi Mobil dan Sepeda Motor dengan peranan sebesar 12,23 persen. Sementara penyumbang terendah adalah sektor Pengadaan Air, Pengelolaan Sampah, Limbah dan Daur Ulang yakni hanya 0,10 persen dari total nilai PDRB Kabupaten ini.

Pertumbuhan ekonomi Kabupaten Alor tahun 2018 melaju sebesar 5,29 persen. Pertumbuhan tahun 2018 mendekati pertumbuhan ekonomi Provinsi NTT yang dalam tiga tahun terakhir cenderung stabil pada kisaran empat hingga lima persen.

## A Brief Note

*In 2018, value added of economic sectors at current price of Alor Regency reached 2846,084 billion rupiahs or raised by 9,71 percent from 2017. While, at constant price was 1913,191 billion rupiahs or increased by 5,29 percent.*

*Economic structure of Alor Regency in 2018 was dominated by Agriculture sector with 30,94 percent. Moreover, Public Administration, Defence and Compulsory Social Security sector was the second contributor which contributed 18,92 percent. The third contributor was Wholesale and Retail Trade; Repair of Motor Vehicles and Motorcycles sector with contribution of 12,23 percent. Meanwhile, the least contributor was Water Supply, Waste Management and Recycling sector which contributed by only 0,10 percent of GRDP of this regency.*

*Economic growth of Alor Regency in 2018 was 5,29 percent. This growth almost has closed to the economic growth of NTT Province which within the last three years which was around four to five percent.*

Tabel 12.1 Produk Domestik Regional Bruto Atas Dasar Harga Berlaku (ADHB) Menurut Lapangan Usaha di Kabupaten Alor ( miliar rupiah )  
 Table 12.1 *Gross Regional Domestic Product ( GRDP ) at Curent Market Prices by Industry in Alor ( billion rupiah ) , 2016 - 2018*

Lapangan Usaha Industry	2016	2017*	2018**
(1)	(2)	(3)	(4)
1. Pertanian, Kehutanan dan Perikanan / Agriculture, Forestry and Fishing	749,559	806,571	880,489
2. Pertambangan dan Pengalian / Mining and Quarrying	36,432	37,804	39,186
3. Industri Pengolahan / Manufacturing	34,802	37,923	40,808
4. Pengadaan Listrik dan Gas /Electricity and Gas Supply	2,334	2,622	2,939
5. Pengadaan Air, Pengelolaan Sampah, Limbah dan Daur Ulang / Water Supply, Waste Management and Recycling	2,454	2,602	2,713
6. Konstruksi / Construction	232,082	251,880	280,192
7. Perdagangan Besar dan Eceran; Reparasi Mobil dan Sepeda Motor / Wholesale and Retail Trade; Repair of Motor Vehicles and Motorcycles	287,594	313,732	348,140
8. Transportasi dan Pergudangan / Transportation and Storage	136,505	147,458	159,154
9. Penyediaan Akomodasi dan Makan Minum / Accommodation and Food and Beverage Services	10,797	11,530	12,431
10. Informasi dan Komunikasi / Information and Communication	147,457	153,890	161,838
11. Jasa Keuangan dan Asuransi / Financial and Insurance Services	157,846	170,036	182,129
12. Real Estate / Real Estate	47,221	50,168	53,775
13. Jasa Perusahaan / Business Services	14,664	15,748	17,176
14. Administrasi Pemerintahan, Pertahanan, dan Jaminan Sosial / Public Administration, Defence and Compulsory Social Security	441,685	474,609	538,541
15. Jasa Pendidikan / Educational Services	79,288	86,267	93,218

Lanjutan tabel / *Continued table 12.1*

Lapangan Usaha <i>Industry</i>	2016	2017*	2018**
(1)	(2)	(3)	(4)
16. Jas kesehatan dan Kegiatan Sosial / <i>Health and Social Activites</i>	15,807	16,811	18,142
17. Jasa Lainnya / <i>Other Services</i>	13,351	14,338	15,214
<b>PRODUK DOMESTIK REGIONAL BRUTO</b>	<b>2.409,878</b>	<b>2.593,988</b>	<b>2.846,085</b>

Catatan / Note : \* = Angka Sementara / *Preliminary figures*

\*\* = Angka Sangat Sementara / *Very preliminary figures*

Sumber / *Source* : PDRB Kabupaten Alor Menurut Lapangan Usaha / *GRDP Of Alor Regency by Industry*

<https://alorkab.bps.go.id>

## Regional Income

Tabel 12.2 Produk Domestik Regional Bruto Atas Dasar Harga Konstan (ADHK) 2010 Menurut Lapangan Usaha di Kabupaten Alor ( miliar rupiah )  
 Table 12.2 *Gross Regional Domestic Product ( GRDP ) at Constant Market Prices by Industry in Alor Regency ( billion rupiah ) , 2016 - 2018*

Lapangan Usaha <i>Industrial Origin</i>	2016	2017*	2018**
( 1 )	( 2 )	( 3 )	( 4 )
1. Pertanian, Kehutanan dan Perikanan / <i>Agriculture, Forestry and Fishing</i>	529,449	551,156	574,787
2. Pertambangan dan Pengalihan / <i>Mining and Quarrying</i>	27,917	29,276	29,931
3. Industri Pengolahan / <i>Manufacturing</i>	24,907	26,169	27,058
4. Pengadaan Listrik dan Gas / <i>Electricity and Gas Supply</i>	1,843	1,865	2,026
5. Pengadaan Air, Pengelolaan Sampah, Limbah dan Daur Ulang / <i>Water Supply, Waste Management and Recycling</i>	1,878	1,936	1,991
6. Konstruksi / <i>Construction</i>	174,843	183,890	194,932
7. Perdagangan Besar dan Eceran; Reparasi Mobil dan Sepeda Motor / <i>Wholesale and Retail Trade; Repair of Motor Vehicles and Motorcycles</i>	215,002	229,264	246,531
8. Transportasi dan Pergudangan / <i>Transportation and Storage</i>	98,398	103,959	110,466
9. Penyediaan Akomodasi dan Makan Minum / <i>Accommodation and Food and Beverage Services</i>	7,320	7,727	8,196
10. Informasi dan Komunikasi / <i>Information and Communication</i>	123,047	128,072	134,118
11. Jasa Keuangan dan Asuransi / <i>Financial and Insurance Services</i>	110,004	116,339	119,290
12. Real Estate / <i>Real Estate</i>	33,541	35,038	36,822
13. Jasa Perusahaan / <i>Business Services</i>	10,626	11,185	11,848
14. Administrasi Pemerintahan, Pertahanan, dan Jaminan Sosial / <i>Public Administration, Defence and Compulsory Social Security</i>	296,151	312,078	333,524

Lanjutan tabel / *Continued table 12.2*

Lapangan Usaha <i>Industrial Origin</i>	2016	2017*	2018**
( 1 )	( 2 )	( 3 )	( 4 )
15. Jasa Pendidikan / <i>Educational Services</i>	53,676	56,166	57,630
16. Jas kesehatan dan Kegiatan Sosial / <i>Health and Social Activites</i>	11,365	11,858	12,424
17. Jasa Lainnya / <i>Other Services</i>	10,584	11,061	11,619
<b>PRODUK DOMESTIK REGIONAL BRUTO</b>	<b>1.730,551</b>	<b>1.817,037</b>	<b>1.913,192</b>

Catatan / Note : \* = Angka Sementara / *Preliminary figures*

\*\* = *Angka Sangat Sementara / Very preliminary figures*

Sumber / *Source* : PDRB Kabupaten Alor Menurut Lapangan Usaha / *GRDP Of Alor Regency by Industry*

<https://alorkab.bps.go.id>



## Regional Income

Tabel 12.3 Distribusi Produk Domestik Regional Bruto Atas Dasar Harga Berlaku (ADHB) Menurut Lapangan Usaha di Kabupaten Alor (persen)  
 Table 12.3 *Percentage Distribution of Gross Regional Domestic Product (GDRP) at Current Market Prices by Industry in Alor Regency (percent), 2016-2018*

Lapangan Usaha <i>Industrial Origin</i>	2016	2017*	2018**
( 1 )	( 2 )	( 3 )	( 4 )
1. Pertanian, Kehutanan dan Perikanan / <i>Agriculture, Forestry and Fishing</i>	31,10	31,09	30,94
2. Pertambangan dan Pengalihan / <i>Mining and Quarrying</i>	1,51	1,46	1,38
3. Industri Pengolahan / <i>Manufacturing</i>	1,44	1,46	1,43
4. Pengadaan Listrik dan Gas / <i>Electricity and Gas Supply</i>	0,10	0,10	0,10
5. Pengadaan Air, Pengelolaan Sampah, Limbah dan Daur Ulang / <i>Water Supply, Waste Management and Recycling</i>	0,10	0,10	0,10
6. Konstruksi / <i>Construction</i>	9,63	9,71	9,84
7. Perdagangan Besar dan Eceran; Reparasi Mobil dan Sepeda Motor / <i>Wholesale and Retail Trade; Repair of Motor Vehicles and Motorcycles</i>	11,93	12,09	12,23
8. Transportasi dan Pergudangan / <i>Transportation and Storage</i>	5,66	5,68	5,59
9. Penyediaan Akomodasi dan Makan Minum / <i>Accommodation and Food and Beverage Services</i>	0,45	0,44	0,44
10. Informasi dan Komunikasi / <i>Information and Communication</i>	6,12	5,93	5,69
11. Jasa Keuangan dan Asuransi / <i>Financial and Insurance Services</i>	6,55	6,55	6,40
12. Real Estate / <i>Real Estate</i>	1,96	1,93	1,89
13. Jasa Perusahaan / <i>Business Services</i>	0,61	0,61	0,60
14. Administrasi Pemerintahan, Pertahanan, dan Jaminan Sosial / <i>Public Administration, Defence and Compulsory Social Security</i>	18,33	18,30	18,92

Lanjutan tabel / *Continued table 12.3*

Lapangan Usaha <i>Industrial Origin</i>	2016	2017*	2018**
( 1 )	( 2 )	( 3 )	( 4 )
15. Jasa Pendidikan / <i>Educational Services</i>	3,29	3,33	3,28
16. Jas kesehatan dan Kegiatan Sosial / <i>Health and Social Activites</i>	0,66	0,65	0,64
17. Jasa Lainnya / <i>Other Services</i>	0,55	0,55	0,53
<b>PRODUK DOMESTIK REGIONAL BRUTO</b>	100	100	100

Catatan / Note : \* = Angka Sementara / *Preliminary figures*

\*\* = *Angka Sangat Sementara / Very preliminary figures*

Sumber / *Source* : PDRB Kabupaten Alor Menurut Lapangan Usaha / *GRDP Of Alor Regency by Industry*

<https://alorkab.bps.go.id>

## Regional Income

Tabel 12.4 Laju Pertumbuhan Produk Domestik Regional Bruto Atas Dasar Harga Konstan (ADHK) 2010 Menurut Lapangan Usaha di Kabupaten Alor (persen)

Table 12.4 *Grow Rate of Gross Regional Domestic Product (GDRP) at 2010 Constant Market Prices by Industry in Alor Regency (percent), 2016-2018*

Lapangan Usaha <i>Industrial Origin</i>	2016	2017*	2018**
( 1 )	( 2 )	( 3 )	( 4 )
1. Pertanian, Kehutanan dan Perikanan / <i>Agriculture, Forestry and Fishing</i>	2,85	4,10	4,29
2. Pertambangan dan Pengalihan / <i>Mining and Quarrying</i>	4,80	4,87	2,24
3. Industri Pengolahan / <i>Manufacturing</i>	3,95	5,07	3,40
4. Pengadaan Listrik dan Gas / <i>Electricity and Gas Supply</i>	29,11	1,21	8,62
5. Pengadaan Air, Pengelolaan Sampah, Limbah dan Daur Ulang / <i>Water Supply, Waste Management and Recycling</i>	2,88	3,09	2,81
6. Konstruksi / <i>Construction</i>	4,94	5,17	6,01
7. Perdagangan Besar dan Eceran; Reparasi Mobil dan Sepeda Motor / <i>Wholesale and Retail Trade; Repair of Motor Vehicles and Motorcycles</i>	6,31	6,63	7,53
8. Transportasi dan Pergudangan / <i>Transportation and Storage</i>	5,20	5,65	6,26
9. Penyediaan Akomodasi dan Makan Minum / <i>Accommodation and Food and Beverage Services</i>	4,63	5,56	6,07
10. Informasi dan Komunikasi / <i>Information and Communication</i>	3,99	4,08	4,72
11. Jasa Keuangan dan Asuransi / <i>Financial and Insurance Services</i>	10,67	5,76	2,54
12. Real Estate / <i>Real Estate</i>	4,62	4,46	5,09
13. Jasa Perusahaan / <i>Business Services</i>	5,15	5,26	5,93
14. Administrasi Pemerintahan, Pertahanan, dan Jaminan Sosial / <i>Public Administration, Defence and Compulsory Social Security</i>	5,16	5,38	6,87

Lanjutan tabel / *Continued table 12.4*

Lapangan Usaha <i>Industrial Origin</i>	2016	2017*	2018**
( 1 )	( 2 )	( 3 )	( 4 )
15. Jasa Pendidikan / <i>Educational Services</i>	4,50	4,64	2,61
16. Jas kesehatan dan Kegiatan Sosial / <i>Health and Social Activites</i>	4,29	4,33	4,77
17. Jasa Lainnya / <i>Other Services</i>	4,62	4,51	5,04
<b>PRODUK DOMESTIK REGIONAL BRUTO</b>	4,76	5,00	5,29

Catatan / Note : \* = Angka Sementara / *Preliminary figures*

\*\* = *Angka Sangat Sementara / Very preliminary figures*

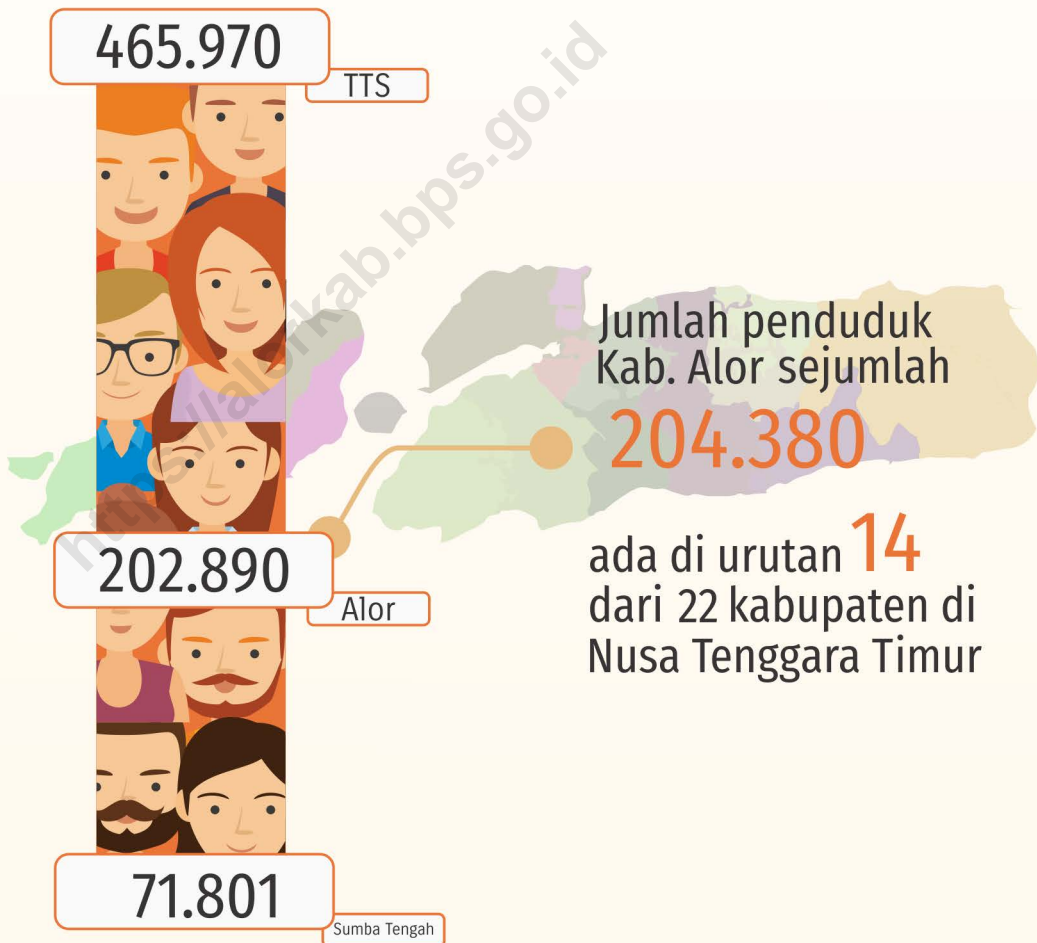
Sumber / *Source* : PDRB Kabupaten Alor Menurut Lapangan Usaha / *GRDP Of Alor Regency by Industry*

<https://alorkab.bps.go.id>

<https://alorkab.bps.go.id>

# Bab 13

## Perbandingan Antarkabupaten Cities Comparison





## Penjelasan Teknis

1. Penduduk Provinsi Nusa Tenggara Timur tahun 2017 mencapai lima juta jiwa dan penduduk terbanyak ada di Kabupaten Timor Tengah Selatan. Kabupaten Alor memiliki jumlah penduduk sebanyak 202.890 jiwa.
2. NTT memiliki penduduk miskin sebanyak 1.150.790 jiwa pada tahun 2017. Penduduk miskin terbanyak terdapat pada Kabupaten Timor Tengah Selatan, akan tetapi persentase penduduk miskin tertinggi terdapat di Kabupaten Sumba Tengah. Kabupaten Alor memiliki sebanyak 43.890 penduduk miskin.

*Technical Notes*

1. *Population in Nusa Tenggara Timur Province in 2017 has reached 5 million people and the cities with the largest population are Timor Tengah Selatan Regency. Alor Regency itself has population of 202.890 people.*
2. *Nusa Tenggara Timur Province in 2017 has 1.150.790 poor people. City with the largest poor population is Timor Tengah Selatan Regency. However, Sumba Tengah Regency has the highest percentage of poor population. Alor Regency itself has poor population of 43.890 people.*



**ULASAN DESCRIPTION**

Pada tahun 2018, Kabupaten Alor memiliki jumlah penduduk ke 14 terbanyak se-Provinsi Nusa Tenggara Timur dengan jumlah 204.380 jiwa

*In 2018, Population of Alor Regency was in 14<sup>th</sup> in east Nusa Tenggara province which the total is 204.380.*

<https://alorkab.bps.go.id>

Tabel  
13.1  
Table

**Jumlah Penduduk Provinsi Nusa Tenggara Timur menurut Kabupaten/kota, 2014-2018**

*Number of population of East Nusa Tenggara Province by Regency/municipality, 2014-2018*

(ribu / thousand)

<b>Kabupaten/Kota Regency/City</b>	<b>2014</b>	<b>2015</b>	<b>2016</b>	<b>2017</b>	<b>2018</b>
(1)	(2)	(3)	(4)	(5)	(6)
<b>Kabupaten/Regency</b>					
1. Sumba Barat	119 907	121 921	123 913	125 776	127 872
2. Sumba Timur	243 009	246 294	249 606	252 704	255 601
3. Kupang	338 415	348 010	360 228	372 777	387 479
4. TTS	456 152	459 310	461 681	463 980	465 970
5. TTU	242 082	244 714	247 216	249 711	251 993
6. Belu	203 284	206 778	210 307	213 596	216 783
7. Alor	198 200	199 915	201 515	202 890	204 380
8. Lembata	129 482	132 171	134 573	137 714	140 390
9. Flores Timur	244 485	246 994	248 889	251 611	253 818
10. Sikka	311 411	313 509	315 477	317 292	318 920
11. Ende	268 314	269 724	270 886	272 084	272 988
12. Ngada	152 519	154 693	156 101	159 081	161 196
13. Manggarai	314 491	319 607	324 014	329 198	333 912
14. Rote Ndao	142 106	147 778	153 792	159 614	165 807
15. Manggarai Barat	245 817	251 689	257 582	263 207	269 029
16. Sumba Tengah	67 393	68 515	69 606	70 719	71 801
17. SBD	312 510	319 119	325 699	331 894	338 427
18. Nagekeo	137 919	139 577	141 310	142 804	144 414
19. Manggarai Timur	268 418	272 514	276 620	280 118	283 313
20. Sabu Raijua	83 501	85 970	88 826	91 512	94 406
21. Malaka	177 398	180 382	183 387	186 312	186 220
<b>Kota/Municipality</b>					
1. Kota Kupang	380 084	390 877	402 286	412.708	423 800
<b>Nusa Tenggara Timur</b>	<b>5 036 897</b>	<b>5 120 061</b>	<b>5 203 514</b>	<b>5.287.302</b>	<b>5 371 519</b>

Sumber/Source: Proyeksi Penduduk Indonesia 2010–2035/Indonesia Population Projection 2010–2035

Tabel 13.2 **Laju Pertumbuhan Produk Domestik Regional Bruto Atas Dasar Harga Konstan 2010 Menurut Kabupaten/Kota di Provinsi Nusa Tenggara Timur, 2015-2018**

Table *Growth Rate of Gross Regional Domestic Product at 2010 Constant Market Prices by Regency/City in Nusa Tenggara Timur Province 2015 – 2018*

( persen/percent )

Kabupaten/Kota Regency/City	2015	2016	2017	2018
(1)	(3)	(4)	(5)	(6)
<b>Kabupaten/Regency</b>				
1. Sumba Barat	4,82	4,98	5,03	5,08
2. Sumba Timur	5,04	5,05	5,14	5,28
3. Kupang	5,03	4,99	5,13	5,09
4. TTS	4,40	4,86	5,35	5,13
5. TTU	4,52	4,87	5,09	5,07
6. Belu	5,49	5,73	5,81	5,71
7. Alor	4,21	4,55	4,88	5,29
8. Lembata	5,01	4,71	5,04	5,06
9. Flores Timur	4,94	4,76	5,16	4,83
10. Sikka	4,30	4,87	5,22	5,23
11. Ende	5,29	5,06	5,04	5,01
12. Ngada	4,86	5,19	4,94	5,02
13. Manggarai	5,14	5,09	5,12	5,09
14. Rote Ndao	5,07	5,00	5,48	5,45
15. Manggarai Barat	4,14	4,76	5,11	5,23
16. Sumba Tengah	4,79	4,82	4,92	4,97
17. SBD	4,62	5,01	5,52	5,02
18. Nagekeo	4,65	4,59	4,96	4,73
19. Manggarai Timur	5,27	5,20	5,14	5,08
20. Sabu Raijua	5,05	5,16	5,11	5,10
21. Malaka	5,02	5,01	5,11	5,16
<b>Kota/ Municipality</b>				
1. Kota Kupang	6,95	6,74	6,83	5,16
<b>Nusa Tenggara Timur</b>	<b>5,03</b>	<b>5,18</b>	<b>5,16</b>	<b>5,13</b>

Sumber: BPS Provinsi Nusa Tenggara Timur  
 Source: Statistical Office of Nusa Tenggara Timur Province  
 Tahun Dasar / Base Year: 2010

Tabel  
13.3  
Table

**Jumlah Penduduk Miskin Menurut Kabupaten/Kota di Provinsi Nusa Tenggara Timur, 2014-2018**

*Number of Poor People by Regency/City in Nusa Tenggara Timur Province, 2014 - 2018*

*(ribu/thousand)*

<b>Kabupaten/Kota Regency/City</b>	<b>2014</b>	<b>2015</b>	<b>2016</b>	<b>2017</b>	<b>2018</b>
(1)	(2)	(3)	(4)	(5)	(6)
<b>Kabupaten/Regency</b>					
1. Sumba Barat	33,47	37,35	36,21	36,69	36,30
2. Sumba Timur	67,40	77,95	78,19	78,18	76,80
3. Kupang	64,96	80,98	82,57	84,34	88,67
4. TTS	122,49	144,01	138,43	135,22	130,63
5. TTU	50,72	61,96	59,34	58,58	56,09
6. Belu	54,46	34,75	33,13	33,95	33,91
7. Alor	38,72	45,83	44,95	43,89	44,13
8. Lembata	29,07	35,93	35,18	36,26	36,95
9. Flores Timur	19,21	24,02	25,65	26,97	27,99
10. Sikka	38,28	44,64	45,14	45,00	44,02
11. Ende	54,74	63,23	64,65	65,10	66,01
12. Ngada	16,47	19,85	19,76	20,21	20,79
13. Manggarai	63,86	74,01	72,65	71,84	69,32
14. Rote Ndao	38,55	45,01	45,06	45,57	46,12
15. Manggarai Barat	42,55	50,98	49,55	49,37	48,53
16. Sumba Tengah	21,26	24,69	25,34	25,37	24,93
17. SBD	81,01	96,54	99,26	99,54	97,28
18. Nagekeo	16,64	20	19,18	19,20	18,89
19. Manggarai Timur	64,72	77,67	76,37	74,85	74,88
20. Sabu Raijua	24,80	28,43	28,58	28,22	28,88
21. Malaka	-	32,28	31,14	30,90	30,79
<b>Kota/ Municipality</b>					
1. Kota Kupang	33,30	39,73	39,59	41,48	40,44
<b>Nusa Tenggara Timur</b>	<b>994,68</b>	<b>1 159,84</b>	<b>1 149,92</b>	<b>1 150,79</b>	<b>1 142,17</b>

Sumber: Survei Sosial Ekonomi Nasional 2018

Source: National Socio Economic Survey 2018

<https://alorkab.bps.go.id>



Sensus  
Penduduk  
2020

# DATA

## MENCERDASKAN BANGSA

— *Enlighten the Nation* —



**BADAN PUSAT STATISTIK  
KABUPATEN ALOR**

Jl. Panglima Polim No 17 Kalabahi, NTT 85811

Telp/Fax (0386) 21046

Website: [www.alorkab.bps.go.id](http://www.alorkab.bps.go.id), e-mail: [bps5307@bps.go.id](mailto:bps5307@bps.go.id)

ISSN 2355-9799



9 772355 979904