

KABUPATEN

KUPANG DALAM ANGKA

Kupang Regency in Figures

2019



**BADAN PUSAT STATISTIK
KABUPATEN KUPANG**
Statistics of Kupang Regency

KABUPATEN

KUPANG DALAM ANGKA

Kupang Regency in Figures

2019



KABUPATEN KUPANG DALAM ANGKA 2019

Kupang Regency in Figures 2019

ISSN: 2302-2442

No. Publikasi / *Publication Number*: 53030.1902

Katalog BPS / *BPS Catalog*: 1102001.5303

Ukuran Buku / *Book Size*: 14,8 x 21 cm

Jumlah Halaman / *Number of Pages*: I + 342 halaman / *pages*

Naskah / *Manuscript*:

BPS Kabupaten Kupang

BPS – Statistics of Kupang Regency

Penyunting / *Editor*:

BPS Kabupaten Kupang

BPS – Statistics of Kupang Regency

Gambar Kulit / *Cover Design*:

Seksi Integrasi Pengolahan dan Diseminasi Statistik

Integrated Processing and Statistics Dissemination Section

Diterbitkan Oleh / *Published by*:

©BPS Kabupaten Kupang / BPS – Statistics of Kupang Regency

Dicetak Oleh / *Printed by*:

CV. Idea

Dilarang mengumumkan, mendistribusikan, mengomunikasikan, dan/atau menggandakan sebagian atau seluruh isi buku ini untuk tujuan komersial tanpa izin tertulis dari Badan Pusat Statistik

Prohibited to announce, distribute, communicate, and/or copy part of or all of this book for commercial purpose without prior written permission from BPS-Statistics Indonesia

KEPALA BPS KABUPATEN KUPANG
Chief of Statistics of Kupang Regency



Ir. PIETER DIKSON R. BALUKH



KATA PENGANTAR

Kabupaten Kupang Dalam Angka 2019 yang secara umum mencakup data tahun 2018, merupakan publikasi tahunan yang diterbitkan oleh Badan Pusat Statistik (BPS) Kabupaten Kupang. Tujuan penyusunan publikasi ini adalah untuk menyediakan gambaran umum bagi pemerintah dan masyarakat mengenai keadaan geografis dan iklim, penduduk, sosial, pertanian, dan perekonomian di wilayah pemerintahan Kabupaten Kupang.

Sesuai Undang-Undang No. 16 Tahun 1997 tentang Statistik, data yang termuat dalam Kabupaten Kupang Dalam Angka secara umum bersumber dari kegiatan pengumpulan data yang dilakukan oleh BPS dan instansi-instansi pemerintah Kabupaten Kupang.

Dalam proses penyusunan publikasi ini, tantangan utama yang ditemui adalah ketersediaan data dan ketepatan waktu pengumpulan data, untuk itu, dukungan dari berbagai pihak terkait menjadi sangat penting.

Kami menyampaikan penghargaan dan terima kasih kepada semua pihak yang telah berpartisipasi dalam penyusunan publikasi ini. Kami juga mengharapkan tanggapan dan saran dari pengguna publikasi ini untuk perbaikan dan peningkatan kualitas di publikasi berikutnya.

Oelamasi, Agustus 2019
Kepala Badan Pusat Statistik
Kabupaten Kupang

Ir. Pieter Dikson R. Balukh
NIP. 19671215 199402 1 001



PREFACE

Kupang Regency in Figures, 2019 which, in general, covers the 2018 data, is an annual book published by BPS-Statistics of Kupang Regency. This publication aims to provide general figures of the condition of geography and climate, population, social, agriculture and economy in Kupang Regency.

In accordance with Law No. 16/1997 on Statistics, most of data in Kupang Regency in Figures are collected from data collection conducted by BPS and government institutions of Kupang Regency.

Major challenges in the preparation of this publication are the availability of data and time punctuality of data collection, therefore, the provision of all related parties is very essential.

Our gratitude goes to all parties who have been involved in the preparation of this publication. Suggestions from all data users are very welcome for the correction and improvement of the quality of the next publication.

Oelamasi, August 2019
Head of BPS-Statistics of Kupang Regency

Ir. Pieter Dikson R. Balukh
NIP. 19671215 199402 1 001

DAFTAR ISI

Contents

	Halaman/ <i>Page</i>
Daftar Isi/ <i>Contents</i>	xi
Daftar Tabel/ <i>List of Tables</i>	xiii
Penjelasan Umum/ <i>Explanatory Notes</i>	lii
1. Keadaan Geografi dan Iklim/ <i>Geography and Climate</i>	1
1.1 Keadaan Geografi/ <i>Geography</i>	6
1.2 Keadaan Iklim/ <i>Climate</i>	10
2. Pemerintahan/ <i>Government</i>	13
3. Penduduk dan Ketenagakerjaan/ <i>Population and Employment</i>	33
3.1 Penduduk/ <i>Population</i>	43
3.2 Ketenagakerjaan/ <i>Employment</i>	51
4. Sosial/ <i>Social</i>	63
4.1 Pendidikan/ <i>Education</i>	70
4.2 Kesehatan dan Keluarga Berencana/ <i>Health and Family Planning</i>	93
4.3 Agama/ <i>Religion</i>	126
4.4 Perumahan/ <i>Housing</i>	130
4.5 Sosial Lainnya/ <i>Other Social Affairs</i>	138
5. Pertanian/ <i>Agriculture</i>	145
5.1 Tanaman Pangan/ <i>Food Crops</i>	154
5.2 Hortikultura/ <i>Horticulture</i>	166
5.3 Perkebunan/ <i>Estate Crops</i>	171
5.4 Peternakan/ <i>Livestock</i>	183
5.5 Perikanan/ <i>Fishery</i>	186
5.6 Kehutanan/ <i>Forestry</i>	203

6. Perindustrian, Pertambangan, dan Energi/Industry, Mining, and Energy.....	209
6.1 Perindustrian/Industry.....	213
6.2 Pertambangan/Mining.....	231
6.3 Energi/Energy.....	234
7. Perdagangan/Trade	239
8. Transportasi, Komunikasi, dan Pariwisata/Transportation, Communication, and Tourism.....	247
8.1 Transportasi/Transportation.....	253
8.2 Komunikasi/Communication.....	277
8.3 Pariwisata/Tourism	280
9. Keuangan dan Harga/Finance and Prices	283
9.1 Keuangan Daerah/Regional Finance.....	287
9.2 Inflasi dan Harga/Inflation and Price	289
9.3 Perbankan/Banking	291
9.4 Koperasi/Cooperative.....	295
9.5 Pegadaian/Pawnshop	302
10. Pengeluaran Penduduk/Expenditure.....	305
11. Pendapatan Regional/Regional Income	313
12. Kemiskinan dan Pembangunan Manusia/Poverty and Human Development.....	325
13. Perbandingan Antar Kabupaten/Kota/Regency/Municipality Comparison.....	333

DAFTAR TABEL

List of Tables

	Halaman/Page
1.1.1 Jumlah Pulau Menurut Status Penghunian di Kabupaten Kupang, 2018 <i>Number of Islands by Inhabitation Status in Kupang Regency, 2018</i>	6
1.1.2 Luas Daerah Menurut Pulau yang Dihuni di Kabupaten Kupang, 2018 <i>Total Area by Inhabited Island in Kupang Regency, 2018</i>	7
1.1.3 Luas Wilayah dan Dasar Hukumnya Menurut Kecamatan, 2018 <i>Total Area and Its Legal Basis by District, 2018</i>	8
1.1.4 Luas Perairan dan Panjang Garis Pantai di Kabupaten Kupang, 2018 <i>Marine Area and Length of Coastline in Kupang Regency, 2018</i>	9
1.2.1 Rata-rata Curah Hujan, Jumlah Hari Hujan, Tekanan Udara dan Arah Angin Terbanyak Menurut Bulan di Kabupaten Kupang, 2018 <i>Average Rain Days, Wind Velocity, Air-Pressure and Most Common Wind Direction by Month in Kupang Regency, 2018.</i>	10
1.2.2 Rata-rata Temperatur, Kelembaban dan Penyinaran Matahari Menurut Bulan di Kabupaten Kupang, 2018 <i>Average Temperature, Humidity and Sunshine by Month in Kupang Regency, 2018</i>	11
2.1 Ibukota Kecamatan dan Jumlah Desa dan Kelurahan di Kabupaten Kupang, 2018 <i>Capital Districts and Number of Villages and 'Kelurahan' in Kupang Regency, 2018</i>	17

2.2	Jumlah Dusun, Rukun Warga dan Rukun Tetangga Menurut Kecamatan di Kabupaten Kupang, 2018 <i>Number of Sub-Villages, Community Associations and Neighborhood Associations by District in Kupang Regency, 2018</i>	18
2.3	Jumlah PNS dan CPNS Daerah Menurut Instansi dan Jenis Kelamin di Lingkungan Pemerintah Daerah Kabupaten Kupang, 2018 <i>Number of Regional PNS and CPNS by Institution and Sex in Local Government Institutions of Kupang Regency, 2018</i>	19
2.4	Jumlah PNS di Instansi Vertikal Menurut Instansi dan Jenis Kelamin di Kabupaten Kupang, 2018 <i>Number of PNS of Central Government Institution by Institution and Sex in Kupang Regency, 2018</i>	24
2.5	Jumlah PNS di Lingkungan Pemerintah Daerah Kabupaten Kupang Menurut Golongan Kepangkatan dan Jenis Kelamin, 2018 <i>Number of PNS of Local Government of Kupang Regency by Level and Sex, 2018</i>	25
2.6	Jumlah PNS Instansi Vertikal Menurut Golongan Kepangkatan dan Jenis Kelamin di Kabupaten Kupang, 2018 <i>Number of PNS of Central Government Institutions by Group of Level and Sex in Kupang Regency, 2018</i>	26
2.7	Jumlah PNS di Lingkungan Pemerintah Daerah Kabupaten Kupang Menurut Pendidikan Tertinggi dan Jenis Kelamin, 2018 <i>Number of Civil Servants of Local Government of Kupang Regency by Educational Level and Sex, 2018</i>	27
2.8	Jumlah PNS Instansi Vertikal Menurut Pendidikan Tertinggi dan Jenis Kelamin di Kabupaten Kupang, 2018 <i>Number of Public Servants of Central Government Institution by Educational Level and Sex in Kupang Regency, 2018</i>	28

2.9	Jumlah Anggota DPRD Kabupaten Kupang Menurut Partai Politik dan Jenis Kelamin, 2018 <i>Number of Parliament Members of Kupang Regency by Political Party and Sex, 2018</i>	29
2.10	Jumlah Anggota DPRD Kabupaten Kupang Menurut Partai Politik dan Jenis Kelamin, 2018 <i>Number of Parliament Members of Kupang Regency by Political Party and Sex, 2018</i>	30
2.11	Jumlah Anggota DPRD Kabupaten Kupang Menurut Komisi dan Jenis Kelamin, 2018*) <i>Number of Parliament Members of Kupang Regency by Commission and Sex, 2018*)</i>	31
3.1.1	Penduduk, Luas Wilayah dan Kepadatan Penduduk Menurut Kecamatan di Kabupaten Kupang, 2018 <i>Population, Total Area and Population Density by District in Kupang Regency, 2018</i>	43
3.1.2	Penduduk Menurut Kecamatan, Jenis Kelamin dan Rasio Jenis Kelamin di Kabupaten Kupang, 2018 <i>Population by District, Sex and Sex Ratio in Kupang Regency, 2018</i>	44
3.1.3	Jumlah Penduduk Menurut Jenis Kelamin dan Pulau yang Dihuni di Kabupaten Kupang, 2018 <i>Number of Population by Sex and Island Inhabited in Kupang Regency, 2018</i>	45
3.1.4	Jumlah Penduduk Menurut Kelompok Umur dan Jenis Kelamin di Kabupaten Kupang, 2018 <i>NUmber of Population by Age Group and Sex in Kupang Regency, 2018</i>	46
3.1.5	Persentase Penduduk Usia 10 Tahun ke Atas Menurut Status Perkawinan dan Jenis Kelamin di Kabupaten Kupang, 2018 <i>Percentage of Population Aged 10 Years and Over by Marital Status and Sex in Kupang Regency, 2018</i>	47

3.1.6	Persentase Wanita Usia 10 Tahun ke Atas yang Pernah Kawin Menurut Umur Saat Perkawinan Pertama di Kabupaten Kupang, 2018 <i>Percentage of Women Aged 10 Years and Over Who Have Ever Married by First Marriage Age in Kupang Regency, 2018</i>	48
3.1.7	Persentase Penduduk Perempuan Usia 15-49 Tahun ke Atas yang Pernah Kawin Menurut Jumlah Anak yang Dilahirkan Hidup di Kabupaten Kupang, 2017 <i>Percentage of Women Aged 10 Years and Over Who Ever Married by Number of Live Birth Children in Kupang Regency, 2017</i>	49
3.1.8	Persentase Penduduk Perempuan Usia 15-49 Tahun ke Atas yang Pernah Kawin Menurut Jumlah Anak yang Masih Hidup di Kabupaten Kupang, 2017 <i>Percentage of Women Aged 10 Years and Over Who Have Ever Married by Number of Children Still Alive in Kupang Regency, 2017</i>	50
3.2.1	Jumlah Pencari Kerja Menurut Tingkat Pendidikan di Kabupaten Kupang, 2018 <i>Number of Job Seekers by Education Level in Kupang Regency, 2018</i>	51
3.2.2	Jumlah Pencari Kerja Menurut Jabatan di Kabupaten Kupang, 2018 <i>Number of Job Seekers by Position in Kupang Regency, 2018</i>	52
3.2.3	Jumlah Pencari Kerja dan Permintaan Tenaga Kerja Menurut Jenis Kelamin di Kabupaten Kupang, 2018 <i>Number of Applicants and Demands for Labor by Sex in Kupang Regency, 2018</i>	53
3.2.4	Persentase Penduduk Berumur 15 Tahun ke Atas Menurut Jenis Kegiatan Selama Seminggu yang Lalu dan Jenis Kelamin di Kabupaten Kupang, 2018 <i>Percentage of Population Aged 15 Years and Over by Types of Activity during the Previous Week and Sex in Kupang Regency, 2018</i>	54

3.2.5	Persentase Penduduk Berumur 15 Tahun ke Atas yang Bekerja Selama Seminggu yang Lalu Menurut Lapangan Usaha Utama dan Jenis Kelamin di Kabupaten Kupang, 2018 <i>Percentage of Population Aged 15 Years and Over Who Were Working during the Previous Week by Main Industry and Sex in Kupang Regency, 2018</i>	55
3.2.6	Persentase Penduduk Berumur 15 Tahun ke Atas yang Bekerja Selama Seminggu yang Lalu Menurut Status Pekerjaan Utama dan Jenis Kelamin di Kabupaten Kupang, 2018 <i>Percentage of Population Aged 15 Years and Over Who Were Working during the Previous Week by Main Employment Status and Sex in Kupang Regency, 2018</i>	56
3.2.7	Persentase Penduduk Berumur 15 Tahun ke Atas yang Bekerja Selama Seminggu yang Lalu Menurut Jumlah Jam Kerja dan Jenis Kelamin di Kabupaten Kupang, 2018 <i>Percentage of Population Aged 15 Years and Over Who Were Working during the Previous Week by Total Working Hours and Sex in Kupang Regency, 2018</i>	57
3.2.8	Persentase Penduduk Berumur 15 Tahun ke Atas yang Bekerja Selama Seminggu yang Lalu Menurut Jenis Pekerjaan Utama dan Jenis Kelamin di Kabupaten Kupang, 2018 <i>Percentage of Population Aged 15 and Over Who Were Working during the Previous Week by Main Work Type and Sex in Kupang Regency, 2018</i>	58
3.2.9	Jumlah Tenaga Kerja Indonesia dari Kabupaten Kupang Menurut Negara Tujuan dan Jenis Kelamin, 2018 <i>Number of Indonesian Labors from Kupang Regency by Country Destination and Sex, 2018.....</i>	59

3.2.10	Upah Minimum Regional di Provinsi Nusa Tenggara Timur Menurut Nomor, Tanggal dan Tanggal Mulai Berlaku SK, 2007-2018 <i>Minimum Regional Wage in Nusa Tenggara Timur Province by Number, Date and Date of Validity of the Decree, 2002-2018</i>	60
3.2.11	Jumlah Transmigran Menurut Daerah Tujuan di Kabupaten Kupang, 2018 <i>Number of Transmigrant by Destination in Kupang Regency, 2018</i>	61
3.2.12	Jumlah Pencari Kerja Menurut Asal Kecamatan di Kabupaten Kupang, 2018 <i>Number of Job Seekers by District in Kupang Regency, 2018</i>	62
4.1.1	Jumlah Taman Kanak-kanak, Guru dan Murid Menurut Kecamatan di Kabupaten Kupang, 2018 <i>Number of Kindergartens, Teachers and Students by District in Kupang Regency, 2018</i>	70
4.1.2	Jumlah Sekolah Dasar Negeri/Inpres, Guru dan Murid Menurut Kecamatan di Kabupaten Kupang, 2018 <i>Number of Public Primary Schools, Teachers and Students by District in Kupang Regency, 2018</i>	71
4.1.3	Jumlah Sekolah Dasar Swasta, Guru dan Murid Menurut Kecamatan di Kabupaten Kupang, 2018 <i>Number of Private Primary Schools, Teachers and Students by District in Kupang Regency, 2018</i>	72
4.1.4	Jumlah Peserta Ujian dan Lulus Ujian Akhir Nasional pada Sekolah Dasar Negeri Menurut Kecamatan di Kabupaten Kupang, 2018 <i>Number of Examinees and Examinees Who Passed National Final Exam in Public Primary School by District in Kupang Regency, 2018</i>	73

4.1.5	Jumlah Peserta Ujian dan Lulus Ujian Akhir Nasional pada Sekolah Dasar Swasta Menurut Kecamatan, 2018 <i>Number of Examinees and Examinees Who Passed National Final Exam in Private School by District in Kupang Regency, 2018</i>	74
4.1.6	Jumlah SMP Negeri, Guru dan Murid Menurut Kecamatan di Kabupaten Kupang, 2018 <i>Number of Public Junior High Schools, Teachers and Students by District in Kupang Regency, 2018.....</i>	75
4.1.7	Jumlah SMP Swasta, Guru dan Murid Menurut Kecamatan di Kabupaten Kupang, 2018 <i>Number of Private Junior High Schools, Teachers and Students by District in Kupang Regency, 2018.....</i>	76
4.1.8	Jumlah Peserta Ujian dan Lulus Ujian Akhir Nasional pada SMP Negeri Menurut Kecamatan di Kabupaten Kupang, 2016 <i>Number of Examinees and Examinees Who Passed National Final Exam in Public Junior High School by District in Kupang Regency, 2016.....</i>	77
4.1.9	Jumlah Peserta Ujian dan Lulus Ujian Akhir Nasional pada SMP Swasta Menurut Kecamatan di Kabupaten Kupang, 2016 <i>Number of Examinees and Examinees Who Passed National Final Exam in Private Junior High School by District in Kupang Regency, 2016.....</i>	78
4.1.10	Jumlah SMU Negeri, Guru dan Murid Menurut Kecamatan di Kabupaten Kupang, 2016 <i>Number of Public Senior High Schools, Teachers and Students by District in Kupang Regency, 2016.....</i>	79
4.1.11	Jumlah SMU Swasta, Guru dan Murid Menurut Kecamatan di Kabupaten Kupang, 2016 <i>Number of Private Senior High Schools, Teachers and Students by District in Kupang Regency, 2016.....</i>	80

4.1.12	Jumlah Peserta Ujian dan Lulus Ujian Akhir Nasional pada SMU Negeri Menurut Kecamatan di Kabupaten Kupang, 2016 <i>Number of Examinees and Examinees Who Passed National Final Exam in Public Senior High School by District in Kupang Regency, 2016</i>	81
4.1.13	Jumlah Peserta Ujian dan Lulus Ujian Akhir Nasional pada SMU Swasta Menurut Kecamatan di Kabupaten Kupang, 2018 <i>Number of Examinees and Examinees Who Passed National Final Exam in Private Senior High School by District in Kupang Regency, 2018</i>	82
4.1.14	Jumlah SMK Negeri dan Swasta, Guru dan Murid Menurut Kecamatan di Kabupaten Kupang, 2016 <i>Number of Public and Private Vocational High Schools, Teachers and Students by District in Kupang Regency, 2016</i> ..	83
4.1.15	Jumlah Peserta Ujian dan Lulus Ujian Akhir Nasional pada SMK Negeri dan Swasta Menurut Kecamatan di Kabupaten Kupang, 2016 <i>Number of Examinees and Examinees Who Passed National Final Exam in Public and Private Vocational High Schools by District in Kupang Regency, 2016</i>	84
4.1.16	Jumlah Murid Laki-laki yang Mengulang Sekolah Menurut Jenjang Sekolah *) dan Kecamatan di Kabupaten Kupang, 2017 <i>Number of Male Repeaters by Level of School *) and District in Kupang Regency, 2017</i>	85
4.1.17	Jumlah Murid Perempuan yang Mengulang Sekolah Menurut Jenjang Sekolah *) dan Kecamatan di Kabupaten Kupang, 2017 <i>Number of Female Repeaters by Level of School *) and District in Kupang Regency, 2017</i>	86

4.1.18	Jumlah Murid Laki-laki yang Putus Sekolah Menurut Jenjang Sekolah *) dan Kecamatan di Kabupaten Kupang, 2017 <i>Number of Male Drop-Outs by Level of School *) and District in Kupang Regency, 2017.....</i>	87
4.1.19	Jumlah Murid Perempuan yang Putus Sekolah Menurut Jenjang Sekolah *) dan Kecamatan di Kabupaten Kupang, 2017 <i>Number of Female Drop-Outs by Level of School *) and District in Kupang Regency, 2017.....</i>	88
4.1.20	Persentase Penduduk Usia 10 Tahun ke Atas Menurut Status Pendidikan dan Jenis Kelamin di Kabupaten Kupang, 2018 <i>Percentage of Population Aged 10 Years and Over by Educational Status and Sex in Kupang Regency, 2018.....</i>	89
4.1.21	Persentase Penduduk Usia 15 Tahun ke Atas Menurut Jenis Kelamin dan Ijazah Tertinggi di Kabupaten Kupang, 2018 <i>Percentage of Population Aged 15 Years and Over by Sex and Educational Attainment in Kupang Regency, 2018.....</i>	90
4.1.22	Persentase Penduduk Usia 15 Tahun ke Atas Menurut Jenis Kelamin dan Kemampuan Membaca dan Menulis di Kabupaten Kupang, 2018 <i>Percentage of Population Aged 15 Years and Over by Sex and Literacy in Kupang Regency, 2018</i>	91
4.1.23	Persentase Penduduk Usia 7-24 Tahun Menurut Jenis Kelamin dan Status Partisipasi Sekolah di Kabupaten Kupang, 2018 <i>Percentage of Population Aged 7-24 Years by Sex and School Attendance Status in Kupang Regency, 2018</i>	92
4.2.1	Jumlah Pelayanan Kesehatan Menurut Jenis dan Kecamatan di Kabupaten Kupang, 2018 <i>Number of Health Services by Type and District in Kupang Regency, 2018.....</i>	93

4.2.2	Jumlah BKIA dan Balai Pengobatan Menurut Status Kepemilikan dan Kecamatan di Kabupaten Kupang, 2017 <i>Number of Health Clinics by Ownership Status and District in Kupang Regency, 2017.....</i>	94
4.2.3	Jumlah Tenaga Pelayan Kesehatan Menurut Status Tenaga Kesehatan dan Kecamatan di Kabupaten Kupang, 2018 <i>Number of Health Personnel by Health Personnel Status and District in Kupang Regency, 2018.....</i>	95
4.2.4	Jumlah Kasus Sepuluh Jenis Penyakit yang Diderita Penduduk Usia 0-7 Hari di Kabupaten Kupang, 2018 <i>Number of Cases of Ten Diseases Suffered by Population Aged 0-7 Days in Kupang Regency, 2018.....</i>	98
4.2.5	Jumlah Kasus Sebelas Jenis Penyakit yang Diderita Penduduk Usia 8-28 Hari di Kabupaten Kupang, 2018 <i>Number of Cases of Eleven Diseases Suffered by Population Aged 8-28 Days in Kupang Regency, 2018.....</i>	99
4.2.6	Jumlah Kasus Sebelas Jenis Penyakit yang Diderita Penduduk Usia 1 Bulan - 1 Tahun di Kabupaten Kupang, 2018 <i>Number of Cases of Eleven Diseases Suffered by Population Aged 1 Month - 1 Year in Kupang Regency, 2018.....</i>	100
4.2.7	Jumlah Kasus Sebelas Jenis Penyakit yang Diderita Penduduk Usia 1 - 4 Tahun di Kabupaten Kupang, 2018 <i>Number of Cases of Eleven Diseases Suffered by Population Aged 1 - 4 Years in Kupang Regency, 2018</i>	101
4.2.8	Jumlah Kasus Sebelas Jenis Penyakit yang Diderita Penduduk Usia 5 - 14 Tahun di Kabupaten Kupang, 2018 <i>Number of Cases of Eleven Diseases Suffered by Population Aged 5 - 14 Years in Kupang Regency, 2018</i>	102
4.2.9	Jumlah Kasus Sebelas Jenis Penyakit yang Diderita Penduduk Usia 15 - 24 Tahun di Kabupaten Kupang, 2018	

	<i>Number of Cases of Eleven Diseases Suffered by Population Aged 15 - 24 Years in Kupang Regency, 2018.....</i>	103
4.2.10	Jumlah Kasus Sebelas Jenis Penyakit yang Diderita Penduduk Usia 25 - 44 Tahun di Kabupaten Kupang, 2018 <i>Number of Cases of Eleven Diseases Suffered by Population Aged 25 - 44 Years in Kupang Regency, 2018.....</i>	104
4.2.11	Jumlah Kasus Sebelas Jenis Penyakit yang Diderita Penduduk Usia 45 - 64 Tahun di Kabupaten Kupang, 2018 <i>Number of Cases of Eleven Diseases Suffered by Population Aged 45 - 64 Years in Kupang Regency, 2018.....</i>	105
4.2.12	Jumlah Kasus Sebelas Jenis Penyakit yang Diderita Penduduk Usia Di Atas 65 Tahun di Kabupaten Kupang, 2018 <i>Number of Cases of Eleven Diseases Suffered by Population Aged 65 Years and Over in Kupang Regency, 2018.....</i>	106
4.2.13	Jumlah Akseptor KB Aktif Menurut Metode Kontrasepsi yang Digunakan Menurut Kecamatan di Kabupaten Kupang, 2018 <i>Number of Active Family Planning Acceptors by Contraceptive Method by District in Kupang Regency, 2018</i>	107
4.2.14	Jumlah Akseptor KB Aktif (CU), Pasangan Usia Subur (PUS) dan Persentase CU Terhadap PUS Menurut Kecamatan di Kabupaten Kupang, 2018 <i>Number of Active Family Planning Acceptors (Current User/CU), Couples of Reproductive Age and Percentage of CU to Couples of Reproductive Age by District in Kupang Regency, 2018.....</i>	108
4.2.15	Jumlah Klinik KB Menurut Kecamatan di Kabupaten Kupang, 2018 <i>Number of Family Planning Clinics by District in Kupang Regency, 2018.....</i>	109
4.2.16	Persentase Perempuan Usia 15-49 Tahun Yang Pernah Melahirkan Dalam 2 Tahun Terakhir Menurut Tempat Melahirkan di Kabupaten Kupang, 2018	

	<i>Percentage of Women Aged 15-49 Years Who Have Given Birth In Two Year Later by Place of Birth in Kupang Regency, 2018</i>	110
4.2.17	Persentase Perempuan Usia 15-49 Tahun Yang Pernah Melahirkan dalam 2 Tahun Terakhir Menurut Penolong Kelahiran Terakhir di Kabupaten Kupang, 2018 <i>Percentage of Women Aged 15-49 Years Who Have Given Birth In Two Year Later by Last Birth Attendant in Kupang Regency, 2018</i>	111
4.2.18	Persentase Balita yang Pernah Mendapat Imunisasi Menurut Jenis Imunisasi dan Jenis Kelamin di Kabupaten Kupang, 2017 <i>Percentage of Children under Five Immunized by Type of Immunization and Sex in Kupang Regency, 2017</i>	112
4.2.19	Persentase Penduduk Menurut Jaminan Kesehatan Yang Dimiliki di Kabupaten Kupang, 2018 <i>Percentage of Population by Health Insurance Owned in Kupang Regency, 2018</i>	113
4.2.20	Persentase Penduduk yang Berobat Jalan Menurut Tempat Berobat Jalan di Kabupaten Kupang, 2018 <i>Percentage of Population Who Seek Treatment by Place For Outpatient Treatment in Kupang Regency, 2018.....</i>	114
4.2.21	Jumlah Neonatal Risiko Tinggi/Komplikasi Ditangani Kabupaten Kupang Menurut Kecamatan, 2018 <i>Number of Treated High Risk Neonatal/Complication in Kupang Regency by Districts, 2018</i>	115
4.2.22	Jumlah Persalinan Ditolong Tenaga Kesehatan Kabupaten Kupang Menurut Kecamatan, 2018 <i>Number of Birth Attendants by Medical Personnel in Kupang Regency by Districts, 2018.....</i>	116
4.2.23	Jumlah Kelahiran dan Kematian Bayi dan Balita Kabupaten Kupang Menurut Kecamatan, 2018	

	<i>Number of Maternity and Mortality of Infant and Under Five in Kupang Regency by Districts, 2018.....</i>	117
4.2.24	Jumlah Kematian Ibu Maternal Kabupaten Kupang Menurut Kecamatan, 2018 <i>Number of Maternal Death in Kupang Regency by Districts, 2018</i>	118
4.2.25	Cakupan Kunjungan Ibu Hamil (K1,K4)/Pelayanan Antenatal Kabupaten Kupang Menurut Kecamatan, 2018 <i>Number of Pregnant Mother Visits (Visit 1, Visit4)/ Antenatal Service in Kupang Regency by District, 2018.....</i>	119
4.2.26	Jumlah Kasus DBD pada Balita di Kabupaten Kupang Menurut Kecamatan, 2018 <i>Number of Cases of Dengue Fever in Kupang Regency by Districts, 2018</i>	120
4.2.27	Jumlah Penderita Malaria di Kabupaten Kupang Menurut Kecamatan, 2018 <i>Number of People Infected with Malaria in Kupang Regency by Districts, 2018</i>	121
4.2.28	Rasio Tenaga Kesehatan Per Penduduk Menurut Kecamatan Di Kabupaten Kupang, 2018 <i>Ratio of Health Personnel per Population by District in Kupang Regency, 2018.....</i>	122
4.2.29	Jumlah Desa Siaga di Kabupaten Kupang Menurut Kecamatan, 2018 <i>Number of 'Siaga' Villages in Kupang Regency by Districts, 2018</i>	123
4.2.30	Jumlah Terinfeksi HIV dan AIDS di Kabupaten Kupang Menurut Kecamatan, Juni - 1997 2018 <i>Number of People Infected with HIV and AIDS in Kupang Regency by Districts, June 1997 – December 2018.....</i>	124
4.2.31	Jumlah Terinfeksi HIV dan AIDS di Kabupaten Kupang Menurut Jenis Pekerjaan dan Kelompok Umur, 2018 <i>Number of People Infected with HIV and AIDS in Kupang</i>	

	<i>Regency by Work Type and Age Group, June 1997 – December 2018</i>	125
4.3.1	Jumlah Umat Menurut Agama dan Kecamatan di Kabupaten Kupang, 2018 <i>Number of Religious Community Members by District and Religion in Kupang Regency, 2018</i>	126
4.3.2	Jumlah Rumah Ibadah Menurut Kecamatan dan Golongan Agama di Kabupaten Kupang, 2018 <i>Number of Worship Places by District and Religion in Kupang Regency, 2018</i>	127
4.3.3	Jumlah Rohaniwan Menurut Kecamatan dan Golongan Agama di Kabupaten Kupang, 2018 <i>Number of Religious Leaderships by District and Religion in Kupang Regency, 2018</i>	128
4.3.4	Jumlah Sekolah Keagamaan Menurut Kecamatan dan Golongan Agama di Kabupaten Kupang, 2018 <i>Number of Religious School by District and Religion in Kupang Regency, 2018</i>	129
4.4.1	Persentase Rumah Tangga Menurut Status Penguasaan Tempat Tinggal di Kabupaten Kupang, 2018 <i>Percentage of Households by Homeownership in Kupang Regency, 2018</i>	130
4.4.2	Persentase Rumah Tangga Menurut Luas Lantai di Kabupaten Kupang, 2018 <i>Percentage of Households by Floor Area in Kupang Regency, 2018</i>	131
4.4.3	Persentase Rumah Tangga Menurut Jenis Atap Terluas di Kabupaten Kupang, 2018 <i>Percentage of Households by Main Material of Roof in Kupang Regency, 2018</i>	132
4.4.4	Persentase Rumah Tangga Menurut Jenis Lantai Terluas di Kabupaten Kupang, 2018 <i>Percentage of Households by Main Material of Floor in</i>	

	<i>Kupang Regency, 2018</i>	133
4.4.5	Persentase Rumah Tangga Menurut Jenis Dinding Terluas di Kabupaten Kupang, 2018 <i>Percentage of Households by Main Material of Wall in Kupang Regency, 2018</i>	134
4.4.6	Persentase Rumah Tangga Menurut Sumber Penerangan Utama di Kabupaten Kupang, 2018 <i>Percentage of Households by Main Source of Lighting in Kupang Regency, 2018</i>	135
4.4.7	Persentase Rumah Tangga Menurut Sumber Air Minum di Kabupaten Kupang, 2018 <i>Percentage of Households by Source of Drinking Water in Kupang Regency, 2018</i>	136
4.4.8	Persentase Rumah Tangga Menurut Fasilitas Tempat Buang Air Besar di Kabupaten Kupang, 2018 <i>Percentage of Households by Toilet Facility in Kupang Regency, 2018</i>	137
4.5.1	Jumlah Bencana Alam yang Terjadi dan Jumlah Korban Menurut Kecamatan dan Taksasi Kerugian yang Diderita di Kabupaten Kupang, 2018 <i>Number of Natural Disasters, Victims, and Loss Estimation by District in Kupang Regency, 2018</i>	138
4.5.2	Jumlah Bencana Kebakaran yang Terjadi dan Jumlah Korban Menurut Kecamatan dan Taksasi Kerugian yang Diderita di Kabupaten Kupang, 2018 <i>Number of Fires, Victims and Loss Estimation by District in Kupang Regency, 2018</i>	139
4.5.3	Jumlah Pekerja Sosial Masyarakat, Organisasi Sosial, Tokoh Wanita dan Karang Taruna Menurut Kecamatan di Kabupaten Kupang, 2018 <i>Number of Social Workers, Social Organizations, Society Women and Youth Organizations by District in Kupang Regency, 2018</i>	141

4.5.4	Jumlah Rumah Tangga Miskin, Perumahan Tidak Layak Huni, Lanjut Usia, Anak Terlantar, Penyandang Cacat, Eks Penyakit Kronis, Wanita Rawan Sosial Ekonomi, Anak Nakal, Eks Narapidana, Korban Bencana Alam, dan Daerah Rawan Bencana Menurut Kecamatan di Kabupaten Kupang, 2018 <i>Number of Poor Households, Inadequate Houses, Old Folkk, Waifs, Disabled People, Ex-Chronic Disease Sufferers, Women Troubled with Socio-Economic, Brats, Ex-Prisoners, Natural Disaster Victims and Susceptible Natural Disaster Regions by District in Kupang Regency, 2018</i>	142
5.1.1	Luas Tanam, Luas Panen, Produktivitas dan Produksi Padi Menurut Kecamatan di Kabupaten Kupang, 2018 <i>Planting Area, Harvested Area, Productivity and Production of Paddy by District in Kupang Regency, 2018.....</i>	154
5.1.2	Luas Tanam, Luas Panen, Produktivitas dan Produksi Padi Sawah Menurut Kecamatan di Kabupaten Kupang, 2018 <i>Planting Area, Harvested Area, Productivity and Production of Wetland Paddy by District in Kupang Regency, 2018</i>	155
5.1.3	Luas Tanam, Luas Panen, Produktivitas dan Produksi Padi Ladang Menurut Kecamatan di Kabupaten Kupang, 2018 <i>Planting Area, Harvested Area, Productivity and Production of Dry Land Paddy by District in Kupang Regency, 2018.....</i>	156
5.1.4	Luas Tanam, Luas Panen, Produktivitas dan Produksi Jagung Menurut Kecamatan di Kabupaten Kupang, 2018 <i>Planting Area, Harvested Area, Productivity and Production of Maize by District in Kupang Regency, 2018.....</i>	157
5.1.5	Luas Tanam, Luas Panen, Produktivitas dan Produksi Ubi Kayu Menurut Kecamatan di Kabupaten Kupang, 2018 <i>Planting Area, Harvested Area, Productivity and Production of Cassava by District in Kupang Regency, 2018.....</i>	158

5.1.6	Luas Tanam, Luas Panen, Produktivitas dan Produksi Ubi Jalar Menurut Kecamatan di Kabupaten Kupang, 2018 <i>Planting Area, Harvested Area, Productivity and Production of Sweet Potatoes by District in Kupang Regency, 2018.....</i>	159
5.1.7	Luas Tanam, Luas Panen, Produktivitas dan Produksi Kacang Tanah Menurut Kecamatan di Kabupaten Kupang, 2018 <i>Planting Area, Harvested Area, Productivity and Production of Peanuts by District in Kupang Regency, 2018.....</i>	160
5.1.8	Luas Tanam, Luas Panen, Produktivitas dan Produksi Kacang Hijau Menurut Kecamatan di Kabupaten Kupang, 2018 <i>Planting Area, Harvested Area, Productivity and Production of Mungbean by District in Kupang Regency, 2018</i>	161
5.1.9	Luas Tanam, Luas Panen, Produktivitas dan Produksi Sorgum di Kabupaten Kupang Menurut Kecamatan, 2018 <i>Planting Area, Harvested Area, Productivity and Production of Shorghum by District in Kupang Regency, 2018</i>	162
5.1.10	Luas Tanah Sawah dan Tanah Kering Menurut Kecamatan di Kabupaten Kupang (Ha), 2018 <i>Total Area of Wetland and Dry Land by District in Kupang Regency (Ha), 2018</i>	163
5.1.11	Luas Tanah Sawah Menurut Jenis Pengairan dan Kecamatan di Kabupaten Kupang (Ha), 2018 <i>Total Wetland Area by Type of Irrigation and District in Kupang Regency (Ha), 2018.....</i>	164
5.2.1	Produksi Sayur-sayuran Menurut Jenis Sayur dan Kecamatan di Kabupaten Kupang (Kuintal), 2018 <i>Production of Vegetable by Kind of Vegetable and District in Kupang Regency (Quintal), 2018.....</i>	166

5.2.2	Produksi Buah-Buahan Menurut Jenis Buah dan Kecamatan di Kabupaten Kupang (Kuintal), 2018 <i>Production of Fruits by Kind of Fruit and District in Kupang Regency (Quintal), 2018</i>	169
5.3.1	Luas Perkebunan Kelapa Menurut Kualitas Tanaman, Produksi dan Jumlah Rumah Tangga Perkebunan Kelapa Menurut Kecamatan di Kabupaten Kupang, 2018 <i>Planting Area of Coconut by the Quality of Tree, Production and Number of Households Planting Coconut by District in Kupang Regency, 2018</i>	171
5.3.2	Luas Perkebunan Coklat Menurut Kualitas Tanaman, Produksi dan Jumlah Rumah Tangga Perkebunan Coklat Menurut Kecamatan di Kabupaten Kupang, 2018 <i>Planting Area of Cocoa by the Quality of Tree, Production and Number of Households Planting Cocoa by District in Kupang Regency, 2018</i>	172
5.3.3	Luas Perkebunan Kapuk Menurut Kualitas Tanaman, Produksi dan Jumlah Rumah Tangga Perkebunan Kapuk Menurut Kecamatan di Kabupaten Kupang, 2018 <i>Planting Area of Kapok by the Quality of Tree, Production and Number of Households Planting Kapok by District in Kupang Regency, 2018</i>	173
5.3.4	Luas Perkebunan Kemiri Menurut Kualitas Tanaman, Produksi dan Jumlah Rumah Tangga Perkebunan Kemiri Menurut Kecamatan di Kabupaten Kupang, 2018 <i>Planting Area of Candle Nut by the Quality of Tree, Production and Number of Households Planting Candle Nut by District in Kupang Regency, 2018</i>	174
5.3.5	Luas Perkebunan Pinang Menurut Kualitas Tanaman, Produksi dan Jumlah Rumah Tangga Perkebunan Pinang Menurut Kecamatan di Kabupaten Kupang, 2018 <i>Planting Area of Areca Nut by the Quality of Tree, Production</i>	

	<i>and Number of Households Planting Areca Nut by District in Kupang Regency, 2018.....</i>	175
5.3.6	Luas Perkebunan Kopi Menurut Kualitas Tanaman, Produksi dan Jumlah Rumah Tangga Perkebunan Kopi Menurut Kecamatan di Kabupaten Kupang, 2018 <i>Planting Area of Coffeey by the Quality of Tree, Production and Number of Households Planting Coffee by District in Kupang Regency, 2018.....</i>	176
5.3.7	Luas Perkebunan Jambu Mete Menurut Kualitas Tanaman, Produksi dan Jumlah Rumah Tangga Perkebunan Jambu Mete Menurut Kecamatan di Kabupaten Kupang, 2018 <i>Planting Area of Cashew Nutby the Quality of Tree, Production and Number of Households Planting Cashew Nut by District in Kupang Regency, 2018.....</i>	177
5.3.8	Luas Perkebunan Lontar Menurut Kualitas Tanaman, Produksi dan Jumlah Rumah Tangga Perkebunan Lontar Menurut Kecamatan di Kabupaten Kupang, 2018 <i>Planting Area of Palmyra Treeby the Quality of Tree, Production and Number of Households Planting Palmyra Tree by District in Kupang Regency, 2018.....</i>	178
5.3.9	Luas Perkebunan Pala Menurut Kualitas Tanaman, Produksi dan Jumlah Rumah Tangga Perkebunan Pala Menurut Kecamatan di Kabupaten Kupang, 2018 <i>Planting Area of Nutmegby the Quality of Tree, Production and Number of Households Planting Nutmeg by District in Kupang Regency, 2018.....</i>	179
5.3.10	Luas Perkebunan Jarak Menurut Kualitas Tanaman, Produksi dan Jumlah Rumah Tangga Perkebunan Jarak Menurut Kecamatan di Kabupaten Kupang, 2018 <i>Planting Area of Jatorphaby the Quality of Tree, Production and Number of Households Planting Jatropha by District in Kupang Regency, 2018.....</i>	180
5.3.11	Luas Perkebunan Sirih Menurut Kualitas Tanaman, Produksi dan Jumlah Rumah Tangga Perkebunan Sirih	

	Menurut Kecamatan di Kabupaten Kupang, 2018 <i>Planting Area of Betel by the Quality of Tree, Production and Number of Households Planting Betel by District in Kupang Regency, 2018</i>	181
5.3.12	Luas Perkebunan Tembakau Menurut Kualitas Tanaman, Produksi dan Jumlah Rumah Tangga Perkebunan Tembakau Menurut Kecamatan di Kabupaten Kupang, 2018 <i>Planting Area of Tobacco by the Quality of Tree, Production and Number of Households Planting Tobacco by District in Kupang Regency, 2018</i>	182
5.4.1	Populasi Ternak Besar Menurut Jenis Ternak dan Kecamatan di Kabupaten Kupang, 2018 <i>Big Livestock Population by Kind of Livestock and District in Kupang Regency, 2018</i>	183
5.4.2	Populasi Ternak Kecil Menurut Jenis Ternak dan Kecamatan di Kabupaten Kupang, 2018 <i>Small Livestock Population by Kind of Livestock and District in Kupang Regency, 2018</i>	184
5.4.3	Populasi Unggas Menurut Jenis Unggas dan Kecamatan di Kabupaten Kupang, 2018 <i>Poultry Population by Kind of Poultry and District in Kupang Regency, 2018</i>	185
5.5.1	Produksi Perikanan Laut Menurut Jenis Ikan dan Kecamatan di Kabupaten Kupang (Ton), 2017 <i>Marine Fishery Production by Kind of Fish and District in Kupang Regency (Ton), 2017</i>	186
5.5.2	Produksi Laut Non Ikan Menurut Jenis dan Kecamatan di Kabupaten Kupang (Ton), 2017 <i>Marine Non-Fish Production by Kind and District in Kupang Regency (Ton), 2017</i>	192
5.5.3	Jumlah Rumah Tangga Perikanan Pembudidaya, Luas Lahan dan Produksi Rumput Laut Menurut Kecamatan di	

	Kabupaten Kupang, 2018	
	<i>Number of Households Cultivating Seaweed, Total Area and Production by District in Kupang Regency, 2018</i>	195
5.5.4	Produksi Perikanan Darat Menurut Kecamatan dan Sub Sektor di Kabupaten Kupang (Ton), 2018	
	<i>Production of Inland Fishery by Sub-Sector and District in Kupang Regency (Ton), 2018</i>	196
5.5.5	Jumlah Petani Perikanan Darat Menurut Kecamatan di Kabupaten Kupang, 2018	
	<i>Number of Inland Fishery Farmers by District in Kupang Regency 2018.....</i>	197
5.5.6	Jumlah Nelayan Menurut Status Pekerjaan dan Kecamatan di Kabupaten Kupang, 2017	
	<i>Number of Fisherman by Work Status and District in Kupang Regency, 2017.....</i>	198
5.5.7	Jumlah Alat Penangkap Ikan Laut Menurut Jenis Alat dan Kecamatan di Kabupaten Kupang, 2017	
	<i>Number of Marine Fishing Gears by Type of Gear and District in Kupang Regency, 2017.....</i>	199
5.5.8	Jumlah Perahu/Kapal Penangkap Ikan Laut Menurut Jenis dan Kecamatan di Kabupaten Kupang, 2017	
	<i>Number of Marine Fishing Boatsby Type and District in Kupang Regency, 2017.....</i>	201
5.6.1	Produksi Hasil Hutan Menurut Kecamatan di Kabupaten Kupang, 2015	
	<i>Production of Forest Products by District in Kupang Regency, 2015</i>	203
5.6.2	Luas Lahan Kritis di Dalam dan di Luar Kawasan Hutan Menurut Kecamatan di Kabupaten Kupang (Ha), 2015	
	<i>Critical Land Area Inside and Outside Forest Area by District in Kupang Regency (Ha), 2015.....</i>	205

5.6.3	Luas Kawasan Hutan di Kabupaten Kupang Menurut Fungsinya (Ha), 2015 <i>Total Forest Area by Function in Kupang Regency (Ha), 2015</i>	206
5.6.4	Luas Kawasan Hutan yang Sudah Ditata Batas Menurut Fungsinya di Kabupaten Kupang (Ha), 2015 <i>Total Delineated Forest Area in Kupang Regency by Function (Ha), 2015.....</i>	207
5.6.5	Luas Kawasan Hutan yang Belum Ditata Batas di Kabupaten Kupang Menurut Fungsinya (Ha), 2015 <i>Total Un-delineated Forest Area in Kupang Regency by Function (Ha), 2015.....</i>	208
6.1.1	Jumlah Perusahaan Industri Pengolahan Menurut Sub Sektor dan Golongan Industri di Kabupaten Kupang, 2018 <i>Number of Manufacturing Establishments by Sub-sector and Category of Industry in Kupang Regency, 2018</i>	213
6.1.2	Jumlah Tenaga Kerja di Industri Pengolahan Menurut Sub Sektor dan Golongan Industri di Kabupaten Kupang, 2018 <i>Number of Manufacturing Employees by Sub-sector and Category of Industry in Kupang Regency, 2018</i>	214
6.1.3	Jumlah Perusahaan, Tenaga Kerja, Nilai Investasi dan Nilai Produksi Industri Besar dan Sedang Menurut Sub Sektor Industri Makanan, Minuman dan Tembakau di Kabupaten Kupang, 2018 <i>Number of Establishments, Employees, Investment Value and Production Value of Large and Medium Industry by Industry Sub-sector of Food, Beverages, and Tobacco in Kupang Regency, 2018.....</i>	215
6.1.4	Jumlah Perusahaan, Tenaga Kerja, Nilai Investasi dan Nilai Produksi Industri Besar dan Sedang Menurut Sub Sektor Industri dari Kayu, Bambu, Rotan, Rumpun dan Sejenisnya Termasuk Perabot Rumah Tangga di Kabupaten Kupang, 2018	

	<i>Number of Establishments, Employees, Investment Value and Production Value of Large and Medium Industry by Industry Sub-sector of Wood, Bamboo, Rattan, Grass, and Similar Kind of Products Including House Furniture in Kupang Regency, 2018.....</i>	216
6.1.5	Jumlah Perusahaan, Tenaga Kerja, Nilai Investasi dan Nilai Produksi Industri Besar dan Sedang Menurut Sub Sektor Industri Kertas dan Barang dari Kertas, Percetakan dan Penerbitan di Kabupaten Kupang, 2018 <i>Number of Establishments, Employees, Investment Value and Production Value of Large and Medium Industry by Industry Sub-sector of Paper, Paper Products, Printing and Publishing in Kupang Regency, 2018</i>	217
6.1.6	Jumlah Perusahaan, Tenaga Kerja, Nilai Investasi dan Nilai Produksi Industri Kecil Sub Sektor Industri Makanan Minuman dan Tembakau di Kabupaten Kupang, 2018 <i>Number of Establishments, Employees, Investment Value and Production Value of Small Industry by Industry Sub-sector of Food, Beverages and Tobacco in Kupang Regency, 2018</i>	218
6.1.7	Jumlah Perusahaan, Tenaga Kerja, Nilai Investasi dan Nilai Produksi Industri Kecil Menurut Sub Sektor Industri Tekstil, Pakaian Jadi dan Kulit di Kabupaten Kupang, 2018 <i>Number of Establishments, Employees, Investment Value and Production Value of Small Industry by Industry Sub-sector of Textile and Ready-Made Clothing in Kupang Regency, 2018.....</i>	219
6.1.8	Jumlah Perusahaan, Tenaga Kerja, Nilai Investasi dan Nilai Produksi Industri Kecil Menurut Sub Sektor Industri Kayu, Bambu, Rotan, Rumpun dan Sejenisnya Termasuk Perabot Rumah Tangga di Kabupaten Kupang, 2018 <i>Number of Establishments, Employees, Investment Value and Production Value of Small Industry by Industry Sub-sector of Wood, Bamboo, Rattan, Grass, and Similar Kind of Products Including House Furniture in Kupang Regency,</i>	220

	2018	
6.1.9	Jumlah Perusahaan, Tenaga Kerja, Nilai Investasi dan Nilai Produksi Industri Kecil Menurut Sub Sektor Industri Kertas dan Barang dari Kertas, Percetakan dan Penerbitan di Kabupaten Kupang, 2018 <i>Number of Establishments, Employees, Investment Value, and Production Value of Small Industry by Industry Sub-sector of Paper and Paper Products, Printing and Publishing in Kupang Regency, 2018.....</i>	221
6.1.10	Jumlah Perusahaan, Tenaga Kerja, Nilai Investasi dan Nilai Produksi Industri Kecil Menurut Sub Sektor Industri Kimia, Minyak Bumi, Batubara, Karet dan Plastik di Kabupaten Kupang, 2018 <i>Number of Establishments, Employees, Investment Value, and Production Value of Small Industry by Industry Sub-sector of Chemical, Petroleum, Coal, Rubber and Plastic in Kupang Regency, 2018.....</i>	222
6.1.11	Jumlah Perusahaan, Tenaga Kerja, Nilai Investasi dan Nilai Produksi Industri Kecil Sub Sektor Industri Barang Galian Bukan Logam Kecuali Minyak Bumi dan Batubara di Kabupaten Kupang, 2018 <i>Number of Establishments, Employees, Investment Value and Production Value of Small Industry by Industry Sub-sector of Excavated Object non Metal, Except Petroleum and Coal in Kupang Regency, 2018.....</i>	223
6.1.12	Jumlah Perusahaan, Tenaga Kerja, Nilai Investasi dan Nilai Produksi Industri Kecil Menurut Sub Sektor Industri Barang dari Logam, Mesin dan Peralatannya di Kabupaten Kupang, 2018 <i>Number of Establishments, Employees, Investment Value, and Production Value of Small Industry by Industry Sub-sector of Metal Products, Machineries and Equipment in Kupang Regency, 2018.....</i>	224

6.1.13	Jumlah Perusahaan, Tenaga Kerja, Nilai Investasi dan Nilai Produksi Industri Kerajinan Rumah Tangga Menurut Sub Sektor Industri Makanan Minuman dan Tembakau di Kabupaten Kupang, 2018 <i>Number of Establishments, Employees, Investment Value and Production Value of Cottage Industry by Industry Sub-sector of Food, Beverages and Tobacco in Kupang Regency, 2018</i>	225
6.1.14	Jumlah Perusahaan, Tenaga Kerja, Nilai Investasi dan Nilai Produksi Industri Kerajinan Rumah Tangga Menurut Sub Sektor Industri Tekstil, Pakaian Jadi dan Kulit di Kabupaten Kupang, 2018 <i>Number of Establishments, Employees, Investment Value and Production Value of Cottage Industry by Industry Sub-sector of Textile, Ready-Made Clothing and Leather in Kupang Regency, 2018.....</i>	226
6.1.15	Jumlah Perusahaan, Tenaga Kerja, Nilai Investasi dan Nilai Produksi Industri Kerajinan Rumah Tangga Menurut Sub Sektor Industri Kayu, Bambu, Rotan, Rumpun dan Sejenisnya Termasuk Perabot Rumah Tangga di Kabupaten Kupang, 2018 <i>Number of Establishments, Employees, Investment Value and Production Value of Cottage Industry by Industry Sub-sector of Wood, Bamboo, Rattan, Grass and Similar Kind of Products Including House Furniture in Kupang Regency, 2018</i>	227
6.1.16	Jumlah Perusahaan, Tenaga Kerja, Nilai Investasi dan Nilai Produksi Industri Rumah Tangga Menurut Sub Sektor Industri Barang Galian Bukan Logam Selain Minyak Bumi dan Batubara di Kabupaten Kupang, 2018 <i>Number of Establishments, Employees, Investment Value and Production Value of Cottage Industry by Industry Sub-sector of Non-Metal Quarrying Products Other than Petroleum and Coal in Kupang Regency, 2018</i>	228

6.1.17	Jumlah Perusahaan, Tenaga Kerja, Nilai Investasi dan Nilai Produksi Industri Kerajinan Rumah Tangga Menurut Sub Sektor Industri Barang dari Logam, Mesin dan Peralatannya di Kabupaten Kupang, 2018 <i>Number of Establishments, Employees, Investment Value and Production Value of Cottage Industry by Industry Sub-sector of Products Made of Metal, Machinery and Equipment in Kupang Regency, 2018.....</i>	229
6.1.18	Potensi Tambak Garam di Kabupaten Kupang Menurut Kecamatan, 2018 <i>The Potential of Salt Farming in Kupang Regency by Districts, 2018</i>	230
6.2.1	Produksi Bahan Galian Batuan Menurut Jenis dan Kecamatan di Kabupaten Kupang (m³), 2015 <i>Production of Rocklike Quarrying by Type and District in Kupang Regency (m³), 2015.....</i>	231
6.3.1	Jumlah Pelanggan, Produksi, Daya Terjual dan Terpasang Listrik PLN Menurut Ranting dan Sub Ranting di Kabupaten Kupang, 2018 <i>Number of Customers and Electricity Produced, Sold and Installed by PT PLN by Branch and Sub Branch in Kupang Regency, 2018.....</i>	234
6.3.2	Jumlah Pelanggan Listrik PLN di Kabupaten Kupang Menurut Jenis Pelanggan, Jumlah Pelanggan, Jumlah Pemakaian dan Nilai Pemakaian 2018 <i>Number of Costumers of PLN in Kupang Regency by Type of Costumr, Number of Costumers, Number and Amount of Electricity Used, 2018.....</i>	235
6.3.3	Jumlah Pembangkit Listrik Tenaga Surya (PLTS) Untuk Daerah Pedesaan yang Telah Diakomodir Hingga thun 2018 di Kabupaten Kupang Menurut Kecamatan, 2014 <i>Number of Solar Power Electricity for Rural Areas that Have Been Supplied in Kupang Regency by Districts, 2014..</i>	236

6.3.4	Jumlah Pelanggan, Pemakaian dan Nilai Pemakaian Air Minum Menurut Unit di Kabupaten Kupang, 2018 <i>Number of Customers, Consumption, Value of Water Consumption by Unit in Kupang Regency, 2018</i>	237
6.3.5	Jumlah Air yang Diproduksi, Dijual, Harga per M³ dan Susut Transmisi Distribusi Menurut Unit di Kabupaten Kupang, 2018 <i>Number of Water Produced, Sold, Price per M³, Losses in Transmission and Distribution by Unit in Kupang Regency, 2018</i>	238
7.1	Jumlah Perusahaan Perdagangan Menurut Jenis Perusahaan di Kabupaten Kupang, 2016-2018 <i>Number of Establishments by Trade Scale in Kupang Regency, 2016-2018.....</i>	242
7.2	Jumlah Perusahaan Dirinci Berdasarkan Bentuk Badan Hukum di Kabupaten Kupang, 2016-2018 <i>Number of Establishments by Type of Legal Entity in Kupang Regency, 2017-2018.....</i>	243
7.3	Jumlah Perusahaan Menurut Sektor Usaha di Kabupaten Kupang, 2011-2018 <i>Number of Establishments by Business Sector in Kupang Regency, 2017-2018.....</i>	244
7.4	Jumlah Pasar Tradisional, Jenis Pasar dan Perkiraan Jumlah Pedagang Menurut Kecamatan di Kabupaten Kupang, 2018 <i>Number of Traditional Markets, Market Type and Estimation of Number of Traders by Districts in Kupang Regency, 2018.....</i>	245
8.1.1	Jumlah Kendaraan Wajib Uji Jenis Bis Mini di Kabupaten Kupang, 2018 <i>Number of Mini Buses Obligated To Get Motor Vehicles Regular Inspection in Kupang Regency, 2018.....</i>	253

8.1.2	Jumlah Kendaraan Wajib Uji Jenis Bis Midi di Kabupaten Kupang, 2018 <i>Number of Midi Buses Obligated To Get Motor Vehicles Regular Inspection in Kupang Regency, 2018</i>	254
8.1.3	Jumlah Kendaraan Wajib Uji Jenis Bus di Kabupaten Kupang, 2018 <i>Number of Buses Obligated To Get Motor Vehicles Regular Inspection in Kupang Regency, 2018</i>	255
8.1.4	Jumlah Kendaraan Wajib Uji Jenis Taxi di Kabupaten Kupang, 2018 <i>Number of Taxis Obligated To Get Motor Vehicles Regular Inspection in Kupang Regency, 2018</i>	256
8.1.5	Jumlah Kendaraan Wajib Uji Jenis D Truk di Kabupaten Kupang, 2018 <i>Number of Trucks Obligated To Get Motor Vehicles Regular Inspection in Kupang Regency, 2018</i>	257
8.1.6	Jumlah Kendaraan Wajib Uji Jenis L Truk di Kabupaten Kupang, 2018 <i>Number of Trucks Obligated To Get Motor Vehicles Regular Inspection in Kupang Regency, 2018</i>	258
8.1.7	Jumlah Kendaraan Wajib Uji Jenis Tangki di Kabupaten Kupang, 2018 <i>Number of Tank Trucks Obligated To Get Motor Vehicles Regular Inspection in Kupang Regency, 2018</i>	259
8.1.8	Jumlah Kendaraan Wajib Uji Jenis Pick Up di Kabupaten Kupang, 2018 <i>Number of Pickups Obligated To Get Motor Vehicles Regular Inspection in Kupang Regency, 2018</i>	260
8.1.9	Panjang Jalan Menurut Status di Kabupaten Kupang (Km), 2016-2018 <i>Length of Road by Status in Kupang Regency (Km), 2016-</i>	

	2018	261
8.1.10	Total Panjang Jalan di Kabupaten Kupang Menurut Jenis Permukaan, 2017-2018 <i>Length of Road in Kupang Regency by Type of Surface, 2017-2018</i>	262
8.1.11	Panjang Jalan Negara Menurut Jenis Permukaan di Kabupaten Kupang, 2017-2018 <i>Length of State Road Regency by Type of Surface in Kupang, 2017-2018</i>	263
8.1.12	Panjang Jalan Provinsi Menurut Jenis Permukaan di Kabupaten Kupang, 2017-2018 <i>Length of Provincial Road by Type of Surface in Kupang Regency, 2017-2018</i>	264
8.1.13	Panjang Jalan Kabupaten Menurut Jenis Permukaan di Kabupaten Kupang, 2014-2018 <i>Length of Regency's Road by Type of Surface in Kupang Regency, 2014-2018</i>	265
8.1.14	Total Panjang Jalan Menurut Kondisi Jalan di Kabupaten Kupang, 2014-2018 <i>Length of Road by Condition in Kupang Regency, 2014-2018</i>	266
8.1.15	Panjang Jalan Negara di Kabupaten Kupang Menurut Kondisi Jalan, 2014-2018 <i>Length of State Road in Kupang Regency by Condition, 2014-2018</i>	267
8.1.16	Panjang Jalan Provinsi di Kabupaten Kupang Menurut Kondisi Jalan, 2014-2018 <i>Length of Provincial Road in Kupang Regency by Condition, 2014-2018</i>	268
8.1.17	Panjang Jalan Kabupaten Menurut Kondisi Jalan di Kabupaten Kupang, 2014-2018 <i>Length of Regency Road by Condition in Kupang Regency,</i>	269

	2014-2018.....	
8.1.18	Panjang Jalan Menurut Kelas Jalan di Kabupaten Kupang, 2014-2018 <i>Length of Road by Road Classification in Kupang Regency, 2014-2018.....</i>	270
8.1.19	Panjang Jalan Negara Menurut Kelas Jalan di Kabupaten Kupang, 2014-2018 <i>Length of State Road by Road Classification in Kupang Regency, 2014-2018.....</i>	271
8.1.20	Panjang Jalan Provinsi Menurut Kelas Jalan di Kabupaten Kupang, 2014-2018 <i>Length of Provincial Road by Road Classification in Kupang Regency, 2014-2018.....</i>	272
8.1.21	Panjang Jalan Kabupaten Menurut Kelas Jalan di Kabupaten Kupang, 2014-2018 <i>Length of Regency Road by Road Classification in Kupang Regency, 2014-2018.....</i>	273
8.1.22	Jumlah Kunjungan Angkutan Penyeberangan Ferry Pada Pelabuhan Bolok-Kabupaten Kupang Menurut Bulan, 2018-2018 <i>Number of Ferries Visiting Port of Bolok-Kupang Regency by Month, 2018-2018</i>	274
8.1.23	Jumlah Penumpang Angkutan Penyeberangan Ferry yang Naik dan Turun Pada Pelabuhan Bolok-Kabupaten Kupang Menurut Bulan, 2018 <i>Number of Ferries' Passengers Embarking and Disembarking in Port of Bolok-Kupang Regency by Month, 2018</i>	275
8.1.24	Volume Bongkar Muat Barang Angkutan Penyeberangan Ferry Pada Pelabuhan Bolok-Kabupaten Kupang (Ton) Menurut Bulan, 2018 <i>Volume of Loaded and Unloaded Ferries' Cargoes in Port of Bolok-Kupang Regency (Ton) by Month, 2018.....</i>	276

8.2.1	Jumlah Kantor Pos di Kabupaten Kupang Menurut Kecamatan, 2016 <i>Number of Post Offices in Kupang Regency by District, 2016</i>	277
8.2.2	Jumlah Surat Yang Dikirim di Kabupaten Kupang Menurut Jenis Surat, 2015-2016 <i>Number of Delivered Letters in Kupang Regency by Type of Letter, 2015-2016.....</i>	278
8.2.3	Jumlah Pelanggan Telepon di Kabupaten Kupang Menurut Kecamatan, 2014-2016 <i>Number of Fixed Phone Costumers in Kupang Regency by Districts, 2014-2016</i>	279
8.3.1	Jumlah Penginapan (Akomodasi Lainnya), Kamar, Tempat Tidur dan Tenaga Kerja Menurut Kecamatan di Kabupaten Kupang, 2018 <i>Number of Inns (Other Accommodations), Rooms, Beds and Workersby District in Kupang Regency, 2018</i>	280
8.3.2	Jumlah Rumah Makan, Meja Makan, Kursi dan Tenaga Kerja Menurut Kecamatan di Kabupaten Kupang, 2018 <i>Number of Restaurants, Dining Tables, Chairs and Workers by District in Kupang Regency, 2018.....</i>	281
8.3.3	Jumlah Wisatawan di Kabupaten Kupang Menurut Obyek Pariwisata di Kabupaten Kupang, 2011-2018 <i>Number of Tourists in Kupang Regency, 2011-2018.....</i>	282
9.1.1	Rencana dan Realisasi Anggaran Pendapatan Pemerintah Kabupaten Kupang Tahun Anggaran 2018 (Ribuan Rupiah) <i>Estimation and Realization of Government Revenue Budget of Kupang Regency of 2018 Fiscal Year (Ribuan Rupiahs) ...</i>	287
9.1.2	Rencana dan Realisasi Anggaran Belanja Pemerintah Kabupaten Kupang Tahun Anggaran 2018 (Ribuan Rupiah) <i>Estimation and Realization of Government Expenditure Budget of Kupang Regency of 2018 Fiscal Year (Thousand</i>	288

	<i>Rupiahs)</i>	
9.2.1	Inflasi Kota Kupang, NTT dan Indonesia Menurut Bulandan Kelompok Pengeluaran (persen), 2018 <i>Inflation Rate of Kupang City, NTT and Indonesia by Month and Expenditure Groups (per cent), 2018</i>	289
9.2.2	Rata-rata Harga Eceran Barang-barang Strategis di Kabupaten Kupang, 2011-2018 <i>Average Retail Price of Nine Strategic Commodities in Kupang Regency, 2011-2018</i>	290
9.3.1	Jumlah Bank Menurut Jenis Bank di Kabupaten Kupang, 2018 <i>Number of Bank Offices by Type of Bank in Kupang Regency, 2018</i>	291
9.3.2	Jumlah Penabung dan Besarnya Tabungan Menurut Jenis Bank di Kabupaten Kupang, 2018 <i>Number of Customers and the Amount of Saving Deposits by Type of Bank in Kupang Regency, 2018</i>	292
9.3.3	Posisi Kredit BRI Menurut Sektor Ekonomi di Kabupaten Kupang, 2018 <i>Outstanding Credits of BRI by Economic Sector in Kupang Regency, 2018</i>	293
9.3.4	Posisi Kredit Bank NTT Menurut Sektor Ekonomi di Kabupaten Kupang, 2018 <i>Outstanding Credits of Bank of NTT by Economic Sector in Kupang Regency, 2018</i>	394
9.4.1	Jumlah Koperasi yang Berbadan Hukum Menurut Jenisnya di Kabupaten Kupang, 2018-2018 <i>Number of Legal-Status Cooperatives by Type in Kupang Regency, 2018-2018</i>	395
9.4.2	Jumlah Anggota Koperasi dan KUD yang Berbadan Hukum Menurut Jenis Koperasi di Kabupaten Kupang, 2018 <i>Number of Members of Village Unit Cooperatives and</i>	

	<i>Other Legal-Status Cooperatives by Type in Kupang Regency, 2018.....</i>	396
9.4.3	Jumlah Simpanan Anggota Koperasi dan KUD yang Berbadan Hukum di Kabupaten Kupang Menurut Jenis Koperasi, 2018 <i>Total of Members' Deposit of Village Unit Cooperatives and Other Legal Status Cooperatives in Kupang Regency by Type, 2018.....</i>	397
9.4.4	Jumlah Nilai Hutang, Piutang, Volume Usaha, Sisa Hasil Usaha, Cadangan dan Lain-Lain Di Kabupaten Kupang Menurut Jenis Koperasi, 2018 <i>Total of Debt Value, Account Receivable, Asset Scale, Net Profit, Reserve and Other Funds in Kupang Regency by Type of Cooperative, 2018.....</i>	398
9.4.5	Penyaluran Dana Bergulir Pemberdayaan Koperasi di Kabupaten Kupang, 2018 <i>Allocation of Revolving Fund to the Empowerment of Cooperative in Kupang Regency, 2018.....</i>	399
9.4.6	Penyaluran Dana Bergulir Pemberdayaan Pengusaha Kecil dan Menengah di Kabupaten Kupang, 2018 <i>Allocation of Revolving Fund to the Empowerment Micro and Medium Entrepreneurs, 2018</i>	300
9.4.7	Penyaluran Dana Bergulir Pemberdayaan KSP/USP di Kabupaten Kupang, 2018 <i>Allocation of Revolving Fund to the Empowerment of KSP/USP in Kupang Regency, 2018</i>	301
9.5.1	Banyaknya Kredit, Pelunasan dan Sisa Kredit pada Akhir Bulan di Pegadaian Kabupaten Kupang Dirinci per Bulan, 2018 <i>Number of Credits, Redemptions and the Remaining Credit at End of Month in Pawnshop in Kupang Regency by Month, 2018.....</i>	302

10.1	Persentase Rumah Tangga menurut Kelompok Pengeluaran per Kapita Sebulan di Kabupaten Kupang, 2018 <i>Percentage of Households by Group of Monthly per Capita Expenditure in Kupang Regency, 2018.....</i>	310
10.2	Rata-rata Pengeluaran per Kapita Sebulan Menurut Kelompok Barang di Kabupaten Kupang, 2018 <i>Average Monthly per Capita Expenditure by Group of Commodity in Kupang Regency, 2018.....</i>	311
11.1	PDRB Kabupaten Kupang Atas Dasar Harga Berlaku, 2013-2018 <i>GRDP of Kupang Regency by Industrial Origin at Current Prices, 2013-2018.....</i>	318
11.2	PDRB Kabupaten Kupang Atas Dasar Harga Konstan Tahun 2010, 2013-2018 <i>GRDP of Kupang Regency by Industrial Origin at 2010 Constant Price, 2013-2018.....</i>	319
11.3	Distribusi Persentase PDRB Kabupaten Kupang Atas Dasar Harga Berlaku, 2013-2018 <i>Percentage Distribution of GRDP of Kupang Regency by Industrial Origin at Current Price, 2013-2018.....</i>	320
11.4	Pertumbuhan PDRB Kabupaten Kupang Atas Dasar Harga Konstan Tahun 2010, 2013-2018 <i>Growth of GRDP of Kupang Regency by Industrial Origin at 2000 Constant Price, 2013-2018.....</i>	321
11.5	Indeks Implisit PDRB Kabupaten Kupang, 2013-2018 <i>Implicit Index of GRDP of Kupang Regency, 2013-2018.....</i>	322
11.6	Laju Implisit PDRB Kabupaten Kupang, 2013-2018 <i>Growth of Implicit Index of GRDP of Kupang Regency, 2013-2018.....</i>	323

12.1	Indikator Kemiskinan Kabupaten Kupang, 2016-2018 <i>Poverty Indicator of Kupang Regency, 2016-2018.....</i>	331
12.2	Indeks Pembangunan Manusia (IPM) Kabupaten Kupang, 2016-2018 <i>Human Development Index (HDI) of Kupang Regency, 2016-2018.....</i>	332
13.1	Penduduk Kabupaten/Kota Menurut Jenis Kelamin di Provinsi NTT, 2018 <i>Population of Regencies/Municipality by Sex within NTT Province, 2018</i>	336
13.2	PDRB Perkapita Kabupaten/Kota di Provinsi NTT (Rp), 2014-2018 <i>Per Capita GRDP of Regencies/Municipality within NTT Province (Rps), 2014-2018</i>	337
13.3	Jumlah dan Persentase Penduduk Miskin Menurut Kabupaten/Kota di Provinsi NTT, 2018 <i>Total and Percentage of Poor Population by Regencies/Municipality within NTT Province, 2018.....</i>	338
13.4	Indeks Pembangunan Manusia (IPM) Menurut Kabupaten/Kota di Provinsi NTT, 2016-2018 <i>Human Development Index by Regencies/Municipality within NTT Province, 2016-2018.....</i>	339
13.5	Indeks Kemahalan Konstruksi (IKK) Menurut Kabupaten/Kota di Provinsi NTT, 2018 <i>Construction Cost Index by Regencies/Municipality within NTT Province, 2018</i>	340
13.6	TPT Menurut Kabupaten/Kota di Provinsi NTT, 2018 <i>OUR by Regencies/Municipality within NTT Province, 2018..</i>	341

PENJELASAN UMUM

Explanatory Notes

Tanda-tanda, satuan dan lain-lainnya yang digunakan dalam publikasi ini adalah sebagai berikut/*Symbols, measurement units and other acronyms used in this publication are as follows:*

1. TANDA-TANDA/*SYMBOLS*

Data tidak tersedia/ <i>Data not available</i>	:	...
Tidak ada atau nol/ <i>Null or zero</i>	:	-
Data dapat diabaikan/ <i>Data negligible</i>	:	0
Tanda desimal/ <i>Decimal</i>	:	,
Rupiah/ <i>Rupiahs</i>	:	Rp
Meter/ <i>Meter</i>	:	m
Meter persegi/ <i>Meter per square</i>	:	m ²
Meter kubik/ <i>Meter cubic</i>	:	m ³
Kilometer/ <i>Kilometer</i>	:	km
Kilometer persegi/ <i>Kilometer per square</i>	:	km ²
Hektar/ <i>Hectare</i>	:	ha
Kwintal/ <i>Quintal</i>	:	kw

2. SATUAN/*UNITS*

Barrel/ <i>Barrel</i>	:	158,99 liter/ <i>liters</i> = 1/6,2898 m ³
Hektar (ha)/ <i>Hectare (ha)</i>	:	10 000m ²
Kilometer (km)/ <i>Kilometers (km)</i>	:	1 000 meter (m)/ <i>meters (m)</i>
Knot/ <i>Knot</i>	:	1,8523 km per jam/ <i>km per hour</i>
Kuintal/ <i>Quintal</i>	:	100 kg
Ton/ <i>Ton</i>	:	1 000 kg
Liter (untuk beras)/ <i>Litre (for rice)</i>	:	0,80 kg
Sak (untuk semen)/ <i>Sack (for cement)</i>	:	40 kg atau/ <i>or</i> 50 kg
Satuan lain <i>Others units</i>	:	buah, butir, helai/lembar, kaleng, batang, pulsa, ton kilometer (ton- km), jam, menit, persen (%) <i>unit, pack, number, pieces, tin, pulse, ton-kilometers (ton-km), hour, minute, percents (%)</i>

Perbedaan angka di belakang koma disebabkan oleh pembulatan angka.
The difference in decimal numbers is caused by rounding.

3. SINGKATAN/GLOSSARY

APBD	: Anggaran Pendapatan dan Belanja Daerah	<i>The Budgeted Regional Revenues and Expenditures</i>
ASDP	: Angkutan Sungai, Danau dan Penyeberangan	<i>River, Lake and Ferry Transportation</i>
Bappeda	: Badan Perencanaan Pembangunan Daerah	<i>Regional Planning and Development Board</i>
BKN	: Badan Kepegawaian Negara	<i>State Personnel Board</i>
BKIA	: Balai Kesehatan Ibu dan Anak	<i>Maternal and Child Health Centers</i>
BMG	: Badan Meteorologi dan Geofisika	<i>Meteorological and Geophysical Boards</i>
BRI	: Bank Rakyat Indonesia	<i>People's Bank of Indonesia</i>
Capil	: Catatan Sipil	<i>Civil Registration</i>
CPNS	: Calon Pegawai Negeri Sipil	<i>Candidate for Civil Servant</i>
DAU	: Dana Alokasi Umum	<i>General Allocation Funds</i>
DPRD	: Dewan Perwakilan Rakyat Daerah	<i>Regional House of Representative</i>
IKKR	: Industri Kecil dan Kerajinan Rumah tangga	<i>Small Scale and Household Industry</i>
IHPB	: Indeks Harga Perdagangan Besar	<i>Wholesale Price Index</i>
IHK	: Indeks Harga Konsumen	<i>Consumer Price Index</i>
KB	: Keluarga Berencana	<i>Family Planning</i>
Kesbang Pol	: Kesejahteraan Bangsa dan Politik	<i>National Welfare and Politic</i>
KKB	: Klinik Keluarga Berencana	<i>Family Planning Clinic</i>
KLUI	: Klasifikasi Lapangan Usaha Indonesia	<i>Indonesia Standard Industrial Classification</i>
KORPRI	: Korps Pegawai Negeri	<i>Civil Servant Association</i>
KPU	: Komisi Pemilihan Umum	<i>General Elections Commission</i>
KSP/USP	: Koperasi Simpan Pinjam/Unit Simpan Pinjam	<i>Savings and Loan Cooperative/Savings and Load Unit</i>
KUD	: Koperasi Unit Desa	<i>Village Cooperative</i>
KWh	: <i>Kilowatt hour</i>	<i>Kilowatt hour</i>
Linmas	: Perlindungan Masyarakat	<i>Community Protection</i>
NTT	: Nusa Tenggara Timur	<i>Nusa Tenggara Timur</i>
PDAM	: Perusahaan Daerah Air Minum	<i>Regional Water Supply Company</i>
PDE	: Pengolahan Data Elektronik	<i>Electronic Data Processing</i>
PDRB	: Produk Domestik Regional Bruto	<i>Gross Regional Domestic Product</i>
Perindag	: Perindustrian dan Perdagangan	<i>Industry and Trade</i>
PLN	: Perusahaan Listrik Negara	<i>State Electricity Enterprise</i>
PNS	: Pegawai Negeri Sipil	<i>Civil Servant</i>

PPKAD	: Pendapatan dan Pengelolaan Keuangan dan Aset Daerah	<i>Revenue and Management of Region's Finance and Asset</i>
Puskesmas	: Pusat Kesehatan Masyarakat	<i>Public Health Center</i>
RPH	: Rumah Pematongan Hewan	<i>Slaughter House</i>
SD	: Sekolah Dasar	<i>Primary School</i>
SMK	: Sekolah Menengah Kejuruan	<i>Vocational School</i>
SMP	: Sekolah Menengah Pertama	<i>Junior High School</i>
SMU	: Sekolah Menengah Atas	<i>Senior High School</i>
SNSE	: Sistem Nacara Sosial Ekonomi	<i>Social Accounting Matrix- SAM</i>
Sakernas	: Survei Angkatan Kerja Nasional	<i>National Labor Force Survey</i>
SP	: Sensus Penduduk	<i>Population Census</i>
Supas	: Survei Penduduk Antar Sensus	<i>Inter-censal Population Survey</i>
Susenas	: Survei Sosial Ekonomi Nasional	<i>National Socio Economic Survey</i>
TBM	: Tanaman Bahan Makanan	<i>Food Crops</i>
TNI	: Tentara Nasional Indonesia	<i>Indonesian National Armed Forces</i>
TPAK	: Tingkat Partisipasi Angkatan Kerja	<i>Labor Force Participation Rate</i>
TPT	: Tingkat Pengangguran Terbuka	<i>Open Unemployment Rate</i>
UKM	: Usaha Kecil Menengah	<i>Small and Medium Industries</i>
VA	: Volt Ampere	<i>Volt-Ampere</i>
WNI	: Warga Negara Indonesia	<i>Indonesian Citizen</i>
WNA	: Warga Negara Asing	<i>Foreign Citizen</i>

<https://kupangkab.bps.go.id>

GEOGRAFI DAN IKLIM

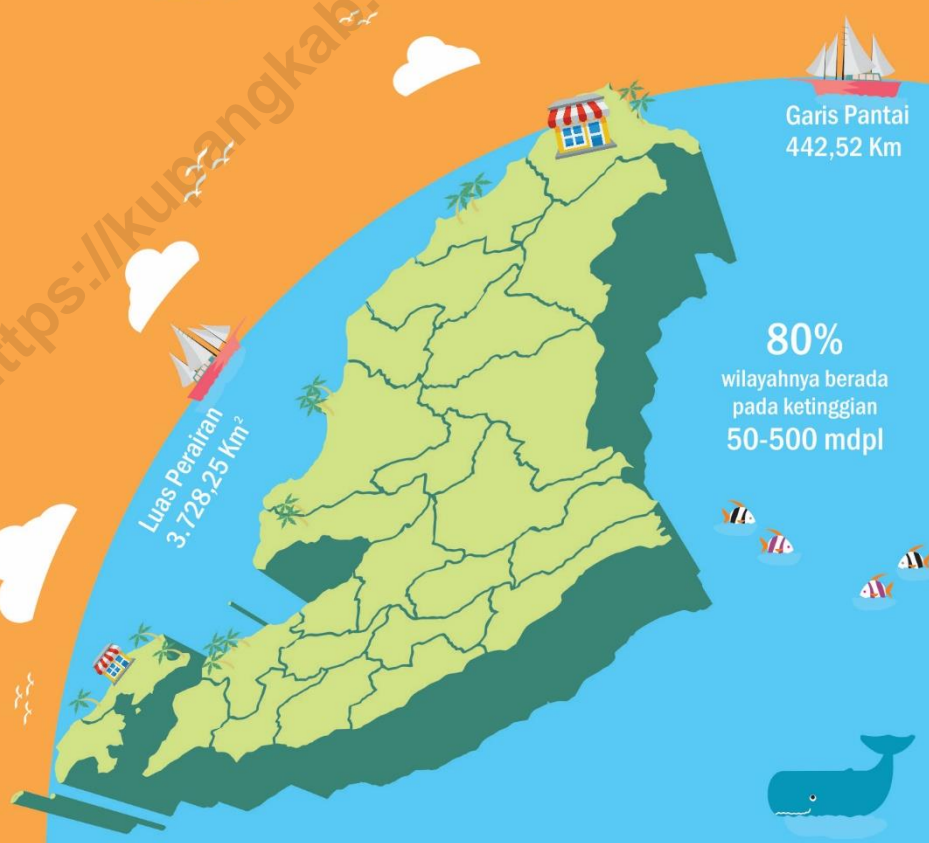
GEOGRAPHY AND CLIMATE

1

KABUPATEN KUPANG TERBAGI MENJADI

24 KECAMATAN **177** DESA/KELURAHAN

<https://kupangkab.go.id>



PENJELASAN TEKNIS

TEHNICAL NOTES

1. Secara astronomis Kabupaten Kupang terletak antara -9°15' 11,78" - -10°22 14,25" Lintang Selatan dan antara 123°16' 10,66" - 124°13' 42,15" Bujur Timur.

2. Adapun batas-batas kabupaten ini adalah sebagai berikut: Utara dengan laut Sawu dan selat Ombai, Barat dengan Kota Kupang, Kabupaten Rote Ndao, Kabupaten Sabu Raijua dan laut Sawu, Selatan dengan Samudera Hindia dan Timur dengan Kabupaten Timor Tengah Selatan dan Negara Timor Leste.

3. Permukaan tanah di wilayah Kabupaten Kupang umumnya berbukit-bukit, bergunung-gunung dan sebagian terdiri dari dataran rendah dengan perincian kemiringan sebagai berikut:

- 0° - 2° = 34.462 Ha (4,97 %)
- 3° - 15° = 197.145 Ha (28,41 %)
- 15° - 40° = 324.771 Ha (46,81 %)
- > 41° = 137.494 Ha (19,82 %)

4. Secara umum, wilayah Kabupaten Kupang berada antara 0 – 500 meter di atas permukaan laut, dengan perincian sebagai berikut :

- 0 – 50 m = 47.144 Ha (7,44 %)
- 50 – 100 m = 112.126 Ha (17,69 %)
- 100 – 150 m = 98.133 Ha (15,48 %)
- 150 – 500 m = 301.960 Ha (47,64 %)
- > 500 m = 74.509 Ha (11,75 %)

5. Sebagian besar flora di kabupaten ini terdiri dari rumput, pohon lontar, pohon pinus, cendana, dan gawang.

1. *Kupang Regency is located between - 9°15' 11,78" - -10°22 14,25" South Latitude and between 123°16' 10,66" - 124°13' 42,15" East Longitudes.*

2. *This regency has boundaries as follows: North – Sawu sea and Ombai narrows, West – Kupang city, Rote Ndao regency, Sabu Raijua regency and Sawu sea, South – Atlantic Ocean, and East – Timor Tengah Selatan regency and Timor Leste.*

3. *In general, land surface in Kupang Regency are hilly, mountainous, and few parts are flat and the details of their slope are as follows :*

- 0° - 2° = 34,462 Ha (4.97 %)
- 3° - 15° = 197,145 Ha (28.41 %)
- 15° - 40° = 324,771 Ha (46.81 %)
- > 41° = 137,494 Ha (19.82 %)

4. *Most of Kupang Regency's area are located on 0 – 500 meters above the sea level which details are as follows :*

- 0 – 50 m = 47,144 Ha (7.44%)
- 50 – 100 m = 112,126 Ha (17.69%)
- 100 – 150 m = 98,133 Ha (15.48%)
- 150 – 500 m = 301,960 Ha (47.64%)
- > 500 m = 74,509 Ha (11.75%)

5. *Typical plants of this regency are grass, papyrus, pine tree, sandalwood, and 'gawang', while typical animals are*

Sedangkan fauna terdiri dari kerbau, sapi, kuda, kambing, babi, domba, ular dan unggas diantaranya ayam, burung kakatua, nuri dan sebagainya.

buffalo, cow, horse, goat, pig, sheep, snake and fowls such as chicken, cockatoo, parrot and so on.

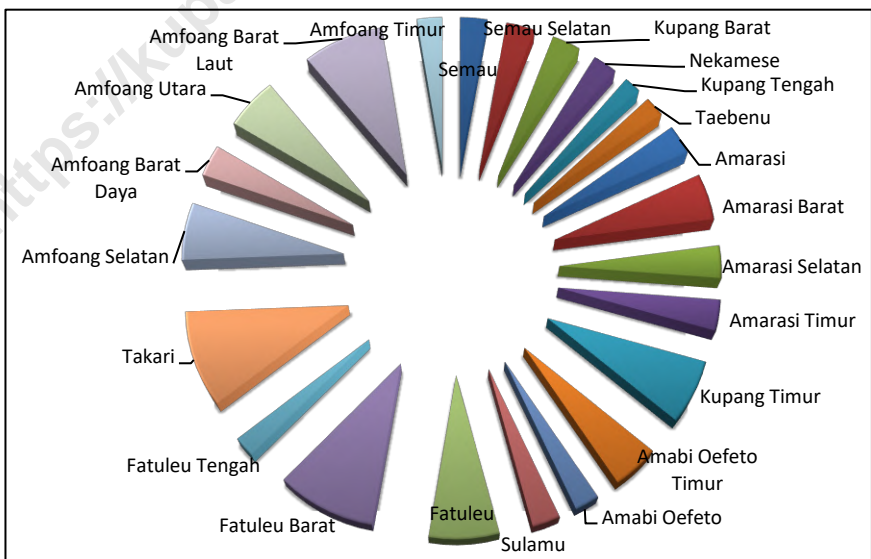
6. Seperti halnya di wilayah lain di Indonesia, Kabupaten Kupang juga hanya dikenal 2 musim yaitu kemarau dan hujan. Secara umum, musim kemarau terjadi pada Juni-September, sedangkan musim hujan pada Desember-Maret.

6. *Similar to other places in Indonesia, Kupang Regency has only two seasons: dry and rainy. In general, dry season is from June to September, while rainy season is from December to March.*

ULASAN SINGKAT
A BRIEF NOTE

Wilayah administrasi Kabupaten Kupang Regency covers three islands namely Semau, Timor, and Kera which are inhabited. By the districts, there were 24 districts in this regency in 2018. The largest area was in Takari which was 9,59 per cent of Kupang area (5.298,13 km²).

Gambar 1.1 Distribusi Luas Wilayah Menurut Kecamatan di Kabupaten Kupang, 2018
Figure Area Distribution by District in Kupang Regency, 2018



1.1 KEADAAN GEOGRAFI GEOGRAPHY

Tabel : 1.1.1 **Jumlah Pulau Menurut Status Penghunian di Kabupaten Kupang, 2018**
Table : 1.1.1 *Number of Islands by Inhabitation Status in Kupang Regency, 2018*

Pulau <i>Island</i>	Jumlah <i>Total</i>
(1)	(2)
Dihuni/ <i>Inhabitted</i>	3
Tidak Dihuni/ <i>Not Inhabitted</i>	21
Jumlah / Total	24

Sumber: Bagian Tata Pemerintahan Setda Kabupaten Kupang

Source Governance Administration Section at Regional Secretariat of Kupang Regency

Tabel : 1.1.2 **Luas Daerah Menurut Pulau yang Dihuni di Kabupaten Kupang, 2018**
Table : *Total Area by Inhabited Island in Kupang Regency, 2018*

Pulau Island	Luas Daerah Area (Ha)
(1)	(2)
01. Semau	135
02. Timor	515 250
03. Kera	48
Kabupaten Kupang Kupang Regency	515 433

Sumber: Bagian Tata Pemerintahan Setda Kabupaten Kupang

Source: *Governance Administration Section at Regional Secretariat of Kupang Regency*

Tabel : 1.1.3 Luas Wilayah dan Dasar Hukumnya Menurut Kecamatan, 2018
Table Total Area and Its Legal Basis by District, 2018

Kecamatan <i>District</i>	Luas wilayah <i>Total Area</i> (Km ²)	Dasar Hukum <i>Legal Basis</i>
(1)	(2)	
01. Semau	143,42	SK Gub NTT No. 65/PEM/Tahun 1984
02. Semau Selatan	153,00	Perda No. 18 Tahun 2005
03. Kupang Barat	149,72	SK Gub NTT No. Pem/66/1/32 Tahun 1963
04. Nekemese	128,40	Perda No. 14 Tahun 2002
05. Kupang Tengah	88,64	SK Gub NTT No. Pem/66/1/32 Tahun 1963
06. Taebenu	106,42	Perda No. 19 Tahun 2005
07. Amarasi	154,90	SK Gub NTT No. Pem/66/1/32 Tahun 1963
08. Amarasi Barat	246,47	Perda No. 13 Tahun 2002
09. Amarasi Selatan	172,71	Perda No. 12 Tahun 2002
10. Amarasi Timur	162,92	Perda No. 11 Tahun 2002
11. Kupang Timur	338,60	SK Gub NTT No. Pem/66/1/32 Tahun 1963
12. Amabi Oefeto Timur	236,72	Perda No. 15 Tahun 2002
13. Amabi Oefeto	123,90	Perda No. 20 Tahun 2005
14. Sulamu	141,18	SK Gub NTT No. 65/PEM/Tahun 1984
15. Fatuleu	351,52	SK Gub NTT No. Pem/66/1/32 Tahun 1963
16. Fatuleu Barat	496,47	Perda No. 22 Tahun 2005
17. Fatuleu Tengah	107,85	Perda No. 23 Tahun 2005
18. Takari	508,13	SK Gub NTT No. 65/PEM/Tahun 1984
19. Amfoang Selatan	305,09	SK Gub NTT No. Pem/66/1/32 Tahun 1963
20. Amfoang Barat Daya	167,61	Perda No. 16 Tahun 2002
21. Amfoang Utara	278,42	SK Gub NTT No. 65/PEM/Tahun 1984
22. Amfoang Barat Laut	428,59	Perda No. 17 Tahun 2002
23. Amfoang Timur	133,24	Perda No. 21 Tahun 2005
24. Amfoang Tengah	174,21	Perda No. 05 Tahun 2007
Kabupaten Kupang <i>Kupang Regency</i>	5 298,13	

Sumber: Bagian Tata Pemerintahan Setda Kabupaten Kupang
Source Governance Administration Section at Regional Secretariat of Kupang Regency

Tabel : 1.1.4 **Luas Perairan dan Panjang Garis Pantai di Kabupaten Kupang, 2018**
Table *Marine Area and Length of Coastline in Kupang Regency, 2018*

Uraian		Luas dan Panjang
<i>Description</i>		<i>Area and Length</i>
(1)		(2)
01.	Luas Perairan <i>Marine Area</i>	3 278,25 km ²
02.	Panjang Garis Pantai <i>Length of Coastline</i>	442,52 km

Sumber: Dinas Kelautan dan Perikanan Kabupaten Kupang
Source *Marine and Fishery Service of Kupang Regency*

1.2 KEADAAN IKLIM CLIMATE

Tabel : 1.2.1 Rata-rata Curah Hujan, Jumlah Hari Hujan dan Tekanan Udara Menurut Bulan di Kabupaten Kupang, 2018
Table : Average of Rainfall Rate, Number of Rain Days, and Air-Pressure by Month in Kupang Regency, 2018

Bulan Month	Rata-rata Curah Hujan Rainfall Rate (mm)	Jumlah Hari Hujan Number of Rain Days	Tekanan Udara Air-Pressure (mb)
(1)	(2)	(3)	(4)
Januari/January	151	18	1 006,0
Februari/February	97	12	1 008,3
Maret/March	92	10	1 007,9
April/April	27	3	1 009,4
Mei/May	12	1	1 010,8
Juni/June	0	-	1 011,7
Juli/July	0	-	1 011,6
Agustus/August	0	-	1 012,1
September/September	0	-	1 011,7
Oktober/October	7	2	1 011,1
November/November	270	11	1 009,5
Desember/December	110	17	1 007,9
	64	6,2	1 009,3

Sumber: Stasiun Klimatologi Kelas II Kupang
Source Kupang Climatology Class II Station

Keterangan:

Nama Stasiun Pengamatan : Pos Hujan Hueknutu, Kecamatan Takari, Kab. Kupang

Alat Ukur : Penakar Hujan Obs dan Barometer

Tabel : 1.2.2 **Rata-rata Temperatur, Kelembaban dan Penyinaran Matahari Menurut Bulan di Kabupaten Kupang, 2018**
Table : 1.2.2 *Average Temperature, Humidity and Sunshine by Month in Kupang Regency, 2018*

Bulan Month	Rata-rata Temperatur Average Temperature (Deg. C)	Rata-rata Kelembaban Humidity (%)	Rata-rata Lama Penyinaran Matahari Sunshine Duration (%)
(1)	(2)	(3)	(4)
Januari/January	27,5	87	30
Februari/February	27,5	86	70
Maret/March	27,5	86	77
April/April	27,9	79	93
Mei/May	28,1	70	96
Juni/June	27,2	70	93
Juli/July	26,4	70	95
Agustus/August	26,3	71	88
September/September	27,3	70	98
Oktober/October	28,0	74	94
November/November	28,9	78	71
Desember/December	28,5	84	60

Sumber: Stasiun Klimatologi Kelas II Kupang
Source Kupang Climatology Class II Station

Keterangan:

Data diperoleh dari Stasiun Klimatologi di Kota Kupang, namun dapat digunakan untuk menggambarkan keadaan di Kabupaten Kupang

<https://kupangkab.bps.go.id>



2.671



2.695

JUMLAH PEGAWAI PEREMPUAN
PEMDA KAB KUPANG

JUMLAH PEGAWAI LAKI-LAKI
PEMDA KAB KUPANG



PENJELASAN TEKNIS

1. Kabupaten Kupang, hingga tahun 2018, terdiri dari 24 kecamatan, 160 desa dan 17 kelurahan. Ibukota kabupaten ini berada di Oelamasi yang terletak di Kecamatan Kupang Timur.
2. Kelurahan adalah wilayah administrasi setingkat desa yang dikepalai oleh seorang Lurah yang berstatus pegawai negeri dan bertanggungjawab langsung ke Camat.
3. Pamong Praja adalah perangkat Pemerintah Daerah dalam memelihara ketenteraman dan ketertiban umum serta menegakkan Peraturan Daerah. Organisasi dan tata kerja Satuan Polisi Pamong Praja ditetapkan dengan Peraturan Daerah.

TECHNICAL NOTES

1. *Kupang Regency, until 2018, consisted of 24 districts, 160 villages and 17 'kelurahan'. Capital city of this regency is Oelamasi where located in Kupang Timur District.*
2. *'Kelurahan' is an administration region that is similar to village but administered by a 'lurah'. Lurah is a civil servant and directly responsible to their Camat.*
3. *Pamong Praja is regional government's apparatus whose tasks are to maintain public security and orderliness and Regional Regulation enforcement. Organization and work management of Police Officer Unit of Pamong Praja is established in Regional Regulation.*

ULASAN SINGKAT

A BRIEF NOTE

Hingga tahun 2018, terdapat 160 desa dan 17 kelurahan di Kabupaten Kupang. Selain itu, terdapat juga 672 dusun, 1.106 RW dan 2.332 RT. Kupang Tengah, merupakan kecamatan dengan jumlah wilayah administrasi terbanyak yakni 7 desa, 1 'kelurahan', 34 dusun, 81 RW dan 193 RT.

In 2018, there were 160 villages and 17 "kelurahan" in Kupang Regency. A part from that, there were also 672 sub-villages, 1.106 community associations and 2.332 neighborhood associations. Kupang Tengah had the highest number of government administrations which were 7 villages, 1 'kelurahan', 34 sub-villages, 81 community associations and 193 neighborhood associations.

Jumlah pegawai pemerintah daerah pada tahun 2018 sebanyak 5.366 orang yang terdiri atas 2.671 laki-laki dan 2.695 perempuan. Lebih dari 50% dari total pegawai tersebut adalah pegawai kecamatan.

The number of local government employees, in 2018, was 5.366 employees consisted of 2.671 males and 2.695 females. More than 50% of total employees were district employees.

Selain instansi pemerintah daerah, terdapat juga beberapa instansi pemerintah pusat di kabupaten ini, diantaranya, Kejaksaan, Pengadilan Negeri, Badan Pertanahan Nasional, Kementerian Agama dan Badan Pusat Statistik.

A part from local government, there were also central government institutions in Kupang Regency namely District Attorney, District Court, National Land Agency, Ministry of Religious Affairs and BPS-Statistics.

Keanggotaan DPRD Kabupaten Kupang terdiri atas 10 Partai yang terbagi dalam 9 fraksi dan tiga komisi. Adapun total anggota sebanyak 35 orang.

House of Representatives of Kupang Regency includes 10 parties consisted of 9 factions and three commissions. In total, there are 35 members.

Tabel : 2.1 **Ibukota Kecamatan dan Jumlah Desa dan Kelurahan di Kabupaten Kupang, 2018**
Capital Districts and Number of Villages and 'Kelurahan' in Kupang Regency, 2018

Kecamatan <i>District</i>	Ibukota <i>Capital</i>	Jumlah Desa <i>Number of</i> <i>Villages</i>	Jumlah Kelurahan <i>Number of</i> <i>'Kelurahan'</i>
(1)	(2)	(3)	(4)
01. Semau	Uitao	8	-
02. Semau Selatan	Akle	6	-
03. Kupang Barat	Batakte	10	2
04. Nekamese	Oemasi	11	-
05. Kupang Tengah	Tarus	7	1
06. Taebenu	Baumata	8	-
07. Amarasi	Oekabiti	8	1
08. Amarasi Barat	Teunbaun	7	1
09. Amarasi Selatan	Buraen	3	2
10. Amarasi Timur	Pakubaun	4	-
11. Kupang Timur	Babau	8	5
12. Amabi Oefeto Timur	Oemofa	10	-
13. Amabi Oefeto	Fatuknutu	7	-
14. Sulamu	Sulamu	6	1
15. Fatuleu	Camplong	9	1
16. Fatuleu Barat	Poto	5	-
17. Fatuleu Tengah	Oelbiteno	4	-
18. Takari	Takari	9	1
19. Amfoang Selatan	Lelogama	6	1
20. Amfoang Barat Daya	Manubelon	4	-
21. Amfoang Utara	Naikliu	5	1
22. Amfoang Barat Laut	Soliu	6	-
23. Amfoang Timur	Nunuanah	5	-
24. Amfoang Tengah	Fatumonas	4	-
Kabupaten Kupang <i>Kupang Regency</i>		160	17

Sumber: Dinas Pemberdayaan Masyarakat dan Desa Kabupaten Kupang
Source *Community Empowerment & Village Service of Kupang Regency*

Tabel
Table : 2.2

Jumlah Dusun, Rukun Warga dan Rukun Tetangga Menurut Kecamatan di Kabupaten Kupang, 2018
Number of Sub-Villages, Community Associations and Neighborhood Associations by District in Kupang Regency, 2018

Kecamatan <i>District</i>	Dusun <i>Sub-village ¹⁾</i>	Rukun Warga <i>Community Association ²⁾</i>	Rukun Tetangga <i>Neighborhood Association ²⁾</i>
(1)	(2)	(3)	(4)
01. Semau	35	39	81
02. Semau Selatan	28	46	93
03. Kupang Barat	47	55	113
04. Nekemese	49	66	130
05. Kupang Tengah	35	80	136
06. Taebenu	36	50	109
07. Amarasi	30	58	114
08. Amarasi Barat	38	72	150
09. Amarasi Selatan	14	28	56
10. Amarasi Timur	16	23	57
11. Kupang Timur	32	59	130
12. Amabi Oefeto Timur	44	77	156
13. Amabi Oefeto	26	53	110
14. Sulamu	22	36	73
15. Fatuleu	41	70	150
16. Fatuleu Barat	19	38	75
17. Fatuleu Tengah	14	24	51
18. Takari	43	69	151
19. Amfoang Selatan	20	28	57
20. Amfoang Barat Daya	11	22	43
21. Amfoang Utara	19	23	9
22. Amfoang Barat Laut	26	28	57
23. Amfoang Timur	15	22	48
24. Amfoang Tengah	12	25	47
Kabupaten Kupang <i>Kupang Regency</i>	672	1 091	2 236

Sumber: Dinas Pemberdayaan Masyarakat dan Desa Kabupaten Kupang
Source *Community Empowerment & Village Service of Kupang Regency*

Tabel : 2.3 **Jumlah PNS dan CPNS Daerah Menurut Instansi dan Jenis Kelamin di Lingkungan Pemerintah Daerah Kabupaten Kupang, 2018**
Number of Regional PNS and CPNS by Institution and Sex in Local Government Institutions of Kupang Regency, 2018

	Instansi <i>Institution</i>	Laki-laki <i>Male</i>	Perempuan <i>Female</i>	Jumlah <i>Total</i>
	(1)	(2)	(3)	(4)
01. SEKRETARIAT DAERAH/REGIONAL SECRETARIAT				
1.	Sekretaris Daerah/ <i>Secretary of the Region</i>	-	-	-
2.	Staf Ahli / <i>Specialist Expert Staff</i>	2	1	3
3.	Asisten I/ <i>Assistant I</i>	-	1	1
	i. Bagian Administrasi Pemerintahan <i>Governance Administration Section</i>	7	2	9
	ii. Bagian Administrasi Kemasyarakatan <i>Community Administration Section</i>	2	3	5
	iii. Bagian Administrasi Kesejahteraan Rakyat <i>Social Welfare Administration Section</i>	5	3	8
4.	Asisten II/ <i>Assistant II</i>	1	-	1
	i. Bagian Administrasi Pembangunan <i>Development Administration Section</i>	6	4	10
	ii. Bagian Administrasi SDA <i>Natural Resources Administration Section</i>	4	2	6
	iii. Bagian Administrasi Perekonomian <i>Economic Administration Section</i>	4	3	7
	iv. Bagian Pengadaan Barang dan Jasa <i>Procurement Goods and Services Section</i>	4	2	6
5.	Asisten III/ <i>Assistant III</i>	-	1	1
	i. Bagian Umum dan Protokol <i>General Section and Protocol</i>	15	10	25
	ii. Bagian Organisasi <i>Organization Section</i>	5	2	7
	iii. Bagian Hukum <i>Law Section</i>	6	2	8
	iv. Bagian Humas <i>Public Relation Section</i>	2	4	6

Tabel Lanjutan/Continued Table 2.3

Instansi <i>Institution</i>	Laki-laki <i>Male</i>	Perempuan <i>Female</i>	Jumlah <i>Total</i>
(1)	(2)	(3)	(4)
02. SEKRETARIAT DPRD <i>DPRD SECRETARIAT</i>	20	10	30
03. SEKRETARIAT KPU <i>KPU SECRETARIAT</i>	6	-	6
04. SEKRETARIAT KORPRI <i>KORPRI SECRETARIAT</i>	5	4	9
05. INSPEKTORAT DAERAH <i>REGIONAL INSPECTORATE</i>	24	22	46
06. SATUAN POLISI PAMONG PRAJA DAN PEMADAM KEBAKARAN <i>POLICE OFFICER UNIT OF PAMONG PRAJA AND FIREFIGHTERS</i>	52	7	59
07. LEMBAGA PENYIARAAN PUBLIK LOKAL RADIO <i>LOCAL PUBLIC BROADCASTING AGENCY-RADIO</i>	5	-	5
08. DINAS-DINAS <i>SERVICES</i>			
1. Dinas Pariwisata <i>Tourism Service</i>	9	10	19
2. Dinas Kelautan dan Perikanan <i>Marine and Fishery Service</i>	18	8	26
3. Dinas Kependudukan dan Pencatatan Sipil <i>Population and Civil Registration Service</i>	13	10	23
4. Dinas Kesehatan <i>Health Service</i>	32	24	56
5. Dinas Koperasi dan UMKM <i>Cooperative and Micro, Small and Medium Industries Service</i>	17	11	28
6. Dinas Pekerjaan Umum dan Penataan Ruang <i>Public Work and Spatial Planning Service</i>	44	15	59
7. Dinas Perumahan , Kawasan Permukiman dan Pertanahan <i>Public Housing and Residential Area and Land Service</i>	29	10	39

Tabel Lanjutan/*Continued Table 2.3*

	Instansi <i>Institution</i>	Laki-laki <i>Male</i>	Perempuan <i>Female</i>	Jumlah <i>Total</i>
	(1)	(2)	(3)	(4)
8.	Dinas Pendidikan dan Kebudayaan <i>Education and Culture Service</i>	51	27	78
9.	Dinas Kepemudaan dan Olahraga <i>Youth and Sports Service</i>	15	14	29
10.	Dinas Perhubungan <i>Transportation Service</i>	37	7	44
11.	Dinas Komunikasi dan Informatika <i>Communication and Information Service</i>	16	11	27
12.	Dinas Perindustrian dan Perdagangan, <i>Industry and Trade Service</i>	18	13	31
13.	Dinas Ketahanan Pangan <i>Food Security Service</i>	15	8	23
14.	Dinas Lingkungan Hidup dan Kehutanan <i>Natural Environment and Forestry Service</i>	12	16	28
15.	Dinas Pertanian <i>Agriculture Service</i>	23	11	34
16.	Dinas Peternakan <i>Livestock Service</i>	28	21	49
17.	Dinas Sosial <i>Social Service</i>	15	9	24
18.	Dinas Tenaga Kerja dan Transmigrasi <i>Labour and Transmigration Service</i>	18	13	31
19.	Dinas Kearsipan dan Perpustakaan Daerah <i>Archives and Regional Library Service</i>	12	14	26
20.	Dinas Pemberdayaan Masyarakat dan Desa <i>Community Empowerment & Village Service</i>	12	14	26
21.	Dinas Penanaman Modal dan Pelayanan Terpadu Satu Pintu <i>Investment & Integrated Licensing Service</i>	8	19	27
22.	Dinas Pengendalian Penduduk, Keluarga Berencana, Pemberdayaan Perempuan dan Perlindungan Anak <i>Population Controlling, Family Planning, Woman Empowerment & Child Protection Service</i>	21	16	37

Tabel Lanjutan/Continued Table 2.3

Instansi <i>Institution</i>	Laki- laki <i>Male</i>	Perempuan <i>Female</i>	Jumlah <i>Total</i>
(1)	(2)	(3)	(4)
09. BADAN-BADAN/BOARDS			
1. Badan Kepegawaian dan Pengembangan Sumber Daya Manusia <i>Board of Personnel Affairs and Human Resources Development</i>	36	30	66
2. Badan Pelaksana Penyuluh, Pertanian, Perikanan dan Kehutanan <i>Board of Implementing For Agriculture, Fisheries, and Forestry</i>	29	12	41
3. Badan Penanggulangan Bencana Daerah <i>Regional Board of Disaster Management</i>	14	13	27
4. Badan Pengelola Perbatasan Daerah <i>Board of Regional Border Management</i>	17	4	21
5. Badan Pendapatan Daerah <i>Board of Regional Revenue</i>	18	17	35
6. Badan Pengelola Keuangan dan Aset Daerah <i>Board Regional Financial and Asset Management</i>	32	23	55
7. BP4D <i>Regional Planning and Research & Development Board</i>	17	11	28
10. KANTOR/OFFICES			
1. Kantor Kesatuan Bangsa dan Politik <i>National Unity and Political Affairs Office</i>	8	5	13
11. RUMAH SAKIT DAERAH NAIBONAT TIPE-C <i>TYPE-C REGIONAL PUBLIC HOSPITAL OF NAIBONAT</i>	30	89	119

Tabel Lanjutan/*Continued Table 2.3*

Instansi <i>Institution</i>	Laki-laki <i>Male</i>	Perempuan <i>Female</i>	Jumlah <i>Total</i>
(1)	(2)	(3)	(4)
12. KECAMATAN-KECAMATAN			
<i>DISTRICTS</i>			
1. Amabi Oefeto	44	54	98
2. Amabi Oefeto Timur	90	54	144
3. Amarasi	100	106	206
4. Amarasi Barat	87	108	195
5. Amarasi Selatan	71	57	128
6. Amarasi Timur	59	58	117
7. Amfoang Barat Daya	46	26	72
8. Amfoang Barat Laut	49	35	84
9. Amfoang Selatan	70	47	117
10. Amfoang Timur	47	21	68
11. Amfoang Tengah	47	24	71
12. Amfoang utara	51	34	85
13. Fatuleu	119	174	293
14. Fatuleu Barat	52	35	87
15. Fatuleu Tengah	46	22	68
16. Kupang Barat	119	174	293
17. Kupang Tengah	120	253	373
18. Kupang Timur	145	270	415
19. Nekamese	84	126	210
20. Semau	51	56	107
21. Semau Selatan	43	23	66
22. Sulamu	97	74	171
23. Taebenu	80	127	207
24. Takari	115	149	264
Kabupaten Kupang	2 671	2 695	5 366
<i>Kupang Regency</i>			

Sumber: Badan Kepegawaian dan Pengembangan Sumber Daya Manusia Kabupaten Kupang
Source: Board of Personnel Affairs and Human Resources Development of Kupang Regency

Tabel : 2.4 **Jumlah PNS di Instansi Vertikal Menurut Instansi dan Jenis Kelamin di Kabupaten Kupang, 2018**
Number of PNS of Central Government Institution by Institution and Sex in Kupang Regency, 2018

Instansi <i>Institution</i>	Laki-laki <i>Male</i>	Perempuan <i>Female</i>	Jumlah <i>Total</i>
(1)	(2)	(3)	(4)
01. Kementerian Agama <i>Ministry of Religious Affairs</i>	109	104	210
02. Kementerian Agraria dan Tata Ruang/Badan Pertanahan Nasional Kantor Pertanahan Kabupaten Kupang <i>Agrarian Ministry and Spatial Planning/National Land Agency Land Office of Kupang Regency</i>	17	15	32
03. Badan Pusat Statistik Kabupaten Kupang <i>BPS-Statistics of Kupang Regency</i>	27	8	35
04. Kejaksaan Negeri Oelamasi <i>District Attorney of Oelamsai</i>	14	9	23
05. Pengadilan Negeri Oelamasi <i>District Court of Oelamsai</i>	19	10	29
Jumlah/Total	183	146	329

Sumber: Masing-masing instansi vertikal bersangkutan
Source Related Central Government Institutions

Tabel : 2.5 **Jumlah PNS di Lingkungan Pemerintah Daerah Kabupaten Kupang Menurut Golongan Kepangkatan dan Jenis Kelamin, 2018**
Number of PNS of Local Government of Kupang Regency by Level and Sex, 2018

	Golongan Level	Laki-laki Male	Perempuan Female	Jumlah Total
	(1)	(2)	(3)	(4)
1.	Golongan I/Level I	30	1	31
2.	Golongan II/Level II	640	661	1 301
3.	Golongan III/Level III	1 437	1 716	3 153
4.	Golongan IV/Level IV	564	317	881
	Jumlah/Total	2 671	2 695	5 366

Sumber: Badan Kepegawaian dan Pengembangan Sumber Daya Manusia Kabupaten Kupang
Source: Board of Personnel Affairs and Human Resources Development of Kupang Regency

Tabel
Table : 2.6

**Jumlah PNS Instansi Vertikal Menurut Golongan
Kepangkatan dan Jenis Kelamin di Kabupaten Kupang,
2018**

*Number of PNS of Central Government Institutions by
Group of Level and Sex in Kupang Regency, 2018*

Golongan <i>Group of Stewardship</i>	Laki-laki <i>Male</i>	Perempuan <i>Female</i>	Jumlah <i>Total</i>
(1)	(2)	(3)	(4)
1. Golongan I/Level I	1	-	1
2. Golongan II/Level II	28	12	40
3. Golongan III/Level III	127	111	238
4. Golongan IV/Level IV	27	23	50
Jumlah/Total	183	146	329

Sumber: Masing-masing instansi vertikal bersangkutan
Source *Related Central Government Institutions*

Tabel : 2.7 Jumlah PNS di Lingkungan Pemerintah Daerah Kabupaten Kupang Menurut Pendidikan Tertinggi dan Jenis Kelamin, 2018
Number of Civil Servants of Local Government of Kupang Regency by Educational Level and Sex, 2018

Pendidikan Tertinggi <i>Educational Level</i>	Laki-laki <i>Male</i>	Perempuan <i>Female</i>	Jumlah <i>Total</i>
(1)	(2)	(3)	(4)
1. Sekolah Dasar (SD) <i>Primary School</i>	23	-	23
2. SLTP Sederajat <i>Junior High School</i>	29	2	31
3. SMU Sederajat <i>Senior High School</i>	1 022	703	1 725
4. Diploma I/II/III <i>Diploma I/II/III</i>	354	660	1 014
5. D IV/ S1 / S2 / S3 <i>D IV/ S1 / S2 / S3</i>	1 243	1 330	2 573
Jumlah/Total	2 671	2 695	5 366

Sumber: Badan Kepegawaian dan Pengembangan Sumber Daya Manusia Kabupaten Kupang
Source: Board of Personnel Affairs and Human Resources Development of Kupang Regency

Tabel : 2.8 Jumlah PNS Instansi Vertikal Menurut Pendidikan Tertinggi dan Jenis Kelamin di Kabupaten Kupang, 2018
Table Number of Public Servants of Central Government Institution by Educational Level and Sex in Kupang Regency, 2018

Pendidikan Tertinggi <i>Educational Level</i>	Laki-laki <i>Male</i>	Perempuan <i>Female</i>	Jumlah <i>Total</i>
(1)		(3)	(4)
1. Sekolah Dasar (SD) <i>Primary School</i>	1	0	1
2. SLTP Sederajat <i>Junior High School</i>	1	0	1
3. SMU Sederajat <i>Senior High School</i>	37	14	51
4. Diploma I/II/III <i>Diploma I/II/III</i>	14	13	27
5. D IV/ S1 / S2 / S3 <i>D IV/ S1 / S2 / S3</i>	130	119	249
Jumlah/Total	183	146	329

Sumber: Masing-masing instansi vertikal bersangkutan
Source Related Central Government Institutions

Tabel
Table

: 2.9

**Jumlah Anggota DPRD Kabupaten Kupang Menurut
Partai Politik dan Jenis Kelamin, 2018**

*Number of Parliament Members of Kupang Regency by
Political Party and Sex, 2018*

	Partai Politik <i>Political Party</i>	Laki-laki <i>Male</i>	Perempuan <i>Female</i>	Jumlah <i>Total</i>
	(1)	(2)	(3)	(4)
1.	Partai Golongan Karya	4	-	4
2.	PDI Perjuangan	4	1	5
3.	Partai Demokrat	2	2	4
4.	Partai Hanura	3	1	4
5.	Partai Nasional Demokrat	3	1	4
6.	Partai Amanat Nasional	3	-	3
7.	Partai Gerindra	5	-	5
8.	PKB	2	-	2
9.	Partai Bulan Bintang	1	-	1
10.	PKPI	3	-	3
	Jumlah/Total	30	5	35

Sumber: Sekretariat DPRD Kabupaten Kupang
Source *Secretariat of Kupang Regency Parliament*

Tabel
Table

: 2.10

Jumlah Anggota DPRD Kabupaten Kupang Menurut Fraksi dan Jenis Kelamin, 2018

Number of Parliament Members of Kupang Regency by Faction and Sex, 2018

	Fraksi <i>Faction</i>	Laki-laki <i>Male</i>	Perempuan <i>Female</i>	Jumlah <i>Total</i>
	(1)	(2)	(3)	(4)
1.	Golongan Karya	4	-	4
2.	PDI Perjuangan	4	1	3
3.	Partai Demokrat	2	2	4
4.	Partai Hanura	3	1	4
5.	Partai Nasional Demokrat	3	1	4
6.	Partai Amanat Nasional	3	-	3
7.	Partai Gerindra	5	-	5
8.	PKB + PBB	3	-	3
9.	PKPI	3	-	3
Jumlah/Total		30	5	35

Sumber: Sekretariat DPRD Kabupaten Kupang
Source *Secretariat of Kupang Regency Parliament*

Tabel : 2.11 **Jumlah Anggota DPRD Kabupaten Kupang Menurut Komisi dan Jenis Kelamin, 2018**
Number of Parliament Members of Kupang Regency by Commission and Sex, 2018

	Komisi <i>Commission</i>	Laki-laki <i>Male</i>	Perempuan <i>Female</i>	Jumlah <i>Total</i>
	(1)	(2)	(3)	(4)
1.	Komisi/ <i>Commission</i> A	8	1	8
2.	Komisi/ <i>Commission</i> B	10	1	11
3.	Komisi/ <i>Commission</i> C	9	3	12
	Jumlah/<i>Total</i>	27	5	31

Sumber: Sekretariat DPRD Kabupaten Kupang
Source *Secretariat of Kupang Regency Parliament*

*) Tidak termasuk 3 pimpinan (1 ketua dan 2 wakil)
Exclusive of 3 leaders (1 speaker and 2 deputy speakers)

<https://kupangkab.bps.go.id>

PENDUDUK DAN KETENAGA KERJAAN

POPULATION AND EMPLOYMENT

3

Jumlah penduduk laki-laki tahun 2018 sebanyak 198.028 jiwa

Jumlah penduduk perempuan tahun 2018 sebanyak 189.451 jiwa



Tenaga Kerja asal Kabupaten Kupang di Luar Negeri didominasi oleh PEREMPUAN

PENJELASAN TEKNIS

1. Sumber utama data kependudukan adalah Sensus Penduduk, yang dilaksanakan setiap sepuluh tahun sekali. Sensus Penduduk telah dilaksanakan sebanyak enam kali sejak Indonesia merdeka, yaitu tahun 1961, 1971, 1980, 1990, 2000, dan 2010. Selain Sensus Penduduk, untuk menjembatani ketersediaan data kependudukan di antara dua periode sensus, BPS melakukan Survei Penduduk Antar Sensus (SUPAS). SUPAS telah dilakukan sebanyak empat kali, tahun 1976, 1985, 1995 dan 2005. Selain Sensus Penduduk dan SUPAS, data penduduk juga diperoleh dari Proyeksi Penduduk serta Registrasi Penduduk yang dilakukan dimasing-masing desa

Dalam Sensus Penduduk, pencacahan dilakukan terhadap seluruh penduduk yang berdomisili di wilayah geografis Indonesia, termasuk warga negara asing, kecuali anggota Korps Diplomatik beserta keluarganya. Berbeda dengan pelaksanaan Sensus Penduduk sebelumnya, Sensus Penduduk 2010 melaksanakan metode pencacahan lengkap dengan jumlah variabel yang lebih banyak.

TECHNICAL NOTES

1. *Main source of demographic data is Population Census conducted every ten years. Since the Indonesian independence, Population Census has been conducted for six times: 1961, 1971, 1980, 1990, 2000 and 2010. In addition to Census, BPS also conducts Intercensal Population Census designed to provide demographic data between two Censuses. The survey has been conducted for four times: 1976, 1985, 1995 and 2005. A part from Population Census and Intercensal Population Census, population data is also resulted from Population Projection as well as Population Registration conducted in each village.*

In Population Census, all residents of the entire geographic territory of The Republic of Indonesia including Foreign Citizenship are counted. However, the Diplomatic Corps Members and their families are the exception. Different from previous Population Censuses, 2010 Population Census conducted a complete enumeration involving more complex variables.

Sensus Penduduk 2010 dilakukan serentak di seluruh tanah air mulai tanggal 1-31 Mei 2010. Metode pengumpulan data dilakukan dengan wawancara antara petugas sensus dengan responden. Cara pencacahan yang dipakai dalam Sensus Penduduk adalah kombinasi antara *de jure* dan *de facto*. Bagi penduduk yang bertempat tinggal tetap dipakai cara *de jure*, dicacah di mana mereka biasa tinggal, sedangkan untuk penduduk yang tidak bertempat tinggal tetap dicacah dengan cara *de facto*, yaitu dicacah di tempat di mana mereka ditemukan petugas sensus, biasanya pada malam 'Hari Sensus'.

Yang termasuk penduduk tidak bertempat tinggal tetap adalah tuna wisma, awak kapal berbendera Indonesia dan asing, penghuni perahu/rumah apung, masyarakat terpencil/terasing dan pengungsi.

Bagi mereka yang mempunyai tempat tinggal tetap tetapi sedang bertugas ke luar wilayah lebih dari enam bulan dan bermaksud menetap di sana dicacah di tempat tersebut. Selain itu, seseorang atau keluarga yang pindah ke suatu tempat kurang dari enam bulan tapi bermaksud untuk tinggal menetap

*The 2010 Population Census was simultaneously conducted within all Indonesian territory from 1-31 May 2010. The data was collected by interviewing the respondents. The combination of *de jure* and *de facto* approach were applied during the Census. *De jure* was applied for permanent residents, while *de facto* was applied to temporary or non permanent residents. Permanent residents were enumerated at where they formally live and temporary residents were enumerated spontaneously at where the enumerators met them and it usually in the mid night of the 'Census Date'.*

Temporary or non permanent residents include homeless, crews of Indonesian and foreign ships, boat people, remote area communities and refugees.

Permanent residents, who are working in another place for more than six months and intend to permanently live in that place, are enumerated in that place. Besides, one or a family who moves to another place less than six months but intends to settle there is enumerated in that place.

dicacah di tempat tersebut.

2. Penduduk adalah semua orang yang berdomisili di wilayah geografis Indonesia selama enam bulan atau lebih dan atau mereka yang berdomisili kurang dari enam bulan tetapi bertujuan menetap
2. *Residents are all people of the entire geographic territory of Indonesia who have stayed for six months and over and those who intend to stay permanently even though they have stayed for less than six months.*
3. Rata-rata pertumbuhan penduduk menunjukkan tingkat pertambahan penduduk setiap tahun dalam jangka waktu tertentu.
3. *Average growth of population presents the annual population growth rate over a certain period.*
4. Kepadatan Penduduk adalah banyaknya penduduk per km persegi.
4. *Population Density is number of people per square kilometer.*
5. Rasio Jenis Kelamin adalah perbandingan antara banyaknya penduduk Laki-laki dengan banyaknya penduduk perempuan pada suatu daerah dan waktu tertentu. Biasanya dinyatakan dengan banyaknya penduduk Laki-laki untuk 100 penduduk perempuan.
5. *Sex ratio is the ratio of males to females in given population and year. This usually indicates the number of males over 100 females.*
6. Rumah Tangga adalah seseorang atau sekelompok orang yang mendiami sebagian atau seluruh bangunan fisik/sensus, dan biasanya tinggal bersama serta makan dari satu dapur. Yang dimaksud makan dari satu dapur adalah jika pengurusan kebutuhan
6. *Household is an individual or a group of people dwelling a whole or a part physical/census building and commit on a common provision for food and other essentials of living. Common provision for food means that their daily meals are organized based on*

makanan sehari-harinya dikelola bersama-sama menjadi satu.

one management.

7. Anggota Rumah Tangga adalah semua orang yang biasanya bertempat tinggal di suatu rumah tangga, baik yang berada di rumah pada waktu pencacahan maupun yang sementara tidak ada.

7. Household's members are those who usually live in a household regardless of their location at the time of enumeration.

8. Rata-rata Anggota Rumah tangga adalah angka yang menunjukkan jumlah anggota rumah tangga per rumah tangga.

8. Average number of household's member is number people living in a household per number of households.

9. Penduduk Usia Kerja adalah penduduk yang berumur 15 tahun ke atas.

9. Working Age Population is the population aged 15 years and over.

10. Bekerja adalah melakukan pekerjaan dengan maksud memperoleh atau membantu memperoleh pendapatan atau keuntungan dan lamanya bekerja paling sedikit 1 jam secara terus-menerus dalam seminggu yang lalu (termasuk pekerja keluarga tanpa upah yang membantu dalam suatu usaha/kegiatan ekonomi).

10. The concept of working is doing an activity/ies aiming to earn or to help someone gain income or profit at least an hour continuously during the reference week (including unpaid family worker/s for any economic activity).

11. Angkatan Kerja adalah penduduk usia kerja (15 tahun ke atas) yang bekerja atau punya pekerjaan, sementara tidak bekerja, dan yang mencari pekerjaan.

11. Labour Forces are people aged 15 years and over who are working, or temporarily absent from work, and job seekers.

12. Jumlah Jam Kerja Seluruhnya adalah jumlah jam kerja yang digunakan untuk bekerja (tidak termasuk jam kerja istirahat resmi dan jam kerja yang digunakan untuk hal-hal di luar pekerjaan).
12. *Total Working Hours is total time used by employees for working (excluding the time used for other activities apart from employees' duties).*
13. Lapangan Usaha adalah bidang kegiatan dari pekerjaan/tempat bekerja di mana seseorang bekerja. Klasifikasi lapangan usaha mengikuti Klasifikasi Baku Lapangan Usaha Indonesia (KBLI) dalam 1 digit.
13. *Industrial origin is a field of work where one is working. The classification of this field of work refers to Indonesia Standard Industrial Classification (KBLI) in one digit.*
14. Status Pekerjaan adalah kedudukan seseorang dalam unit usaha/kegiatan.
14. *Employment Status is the position of an employee in its work place.*
15. Pekerja Tak Dibayar adalah seseorang yang bekerja membantu usaha untuk memperoleh penghasilan/keuntungan yang dilakukan oleh salah seorang anggota rumah tangga atau bukan anggota rumah tangga tanpa mendapat upah/gaji.
15. *Unpaid workers are family members who are working for the purpose of helping earning income and profit in a family establishment run by one of the family members, relatives or anyone without payment.*
16. Upah Buruh adalah pendapatan yang diterima buruh dalam bentuk uang, yang mencakup bukan hanya komponen upah/gaji, tetapi juga lembur dan tunjangan-tunjangan yang diterima secara rutin/reguler (tunjangan transport, uang makan dan tunjangan
16. *Wage/salary is the payment gained by workers in monetary term including basic salary, overtime payment and other additional payments which are paid regularly such as for transportation, meals and other additional payments. Yet, wage/salary*

lainnya sejauh diterima dalam bentuk uang), tidak termasuk Tunjangan Hari Raya (THR), tunjangan bersifat tahunan, kwartalan, tunjangan-tunjangan lain yang bersifat tidak rutin dan tunjangan dalam bentuk natura.

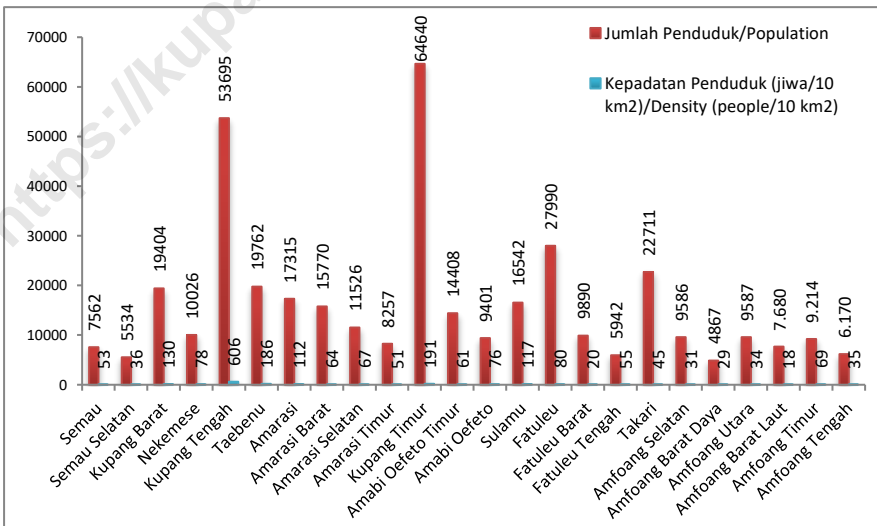
excludes bonus of religious occasion days, annual and quarterly bonuses and other irregular bonuses including non-monetary based payment.

ULASAN SINGKAT
A BRIEF NOTE

Jumlah penduduk Kabupaten Kupang pada tahun 2018 sebanyak 387.479 jiwa dengan rasio jenis kelamin sebesar 105 dan kepadatan penduduk rata-rata 73 jiwa/km². Berdasarkan kecamatan, jumlah penduduk terbanyak terdapat di Kecamatan Kupang Timur yakni 16,68 persen dari total penduduk Kabupaten Kupang, sedangkan kepadatan penduduk tertinggi terdapat di Kupang Tengah yakni 606 jiwa/km².

In 2018, population of Kupang Regency was 387.479 people with sex ratio of 105 and density of 73 people/km². The highest population was in Kupang Timur which was 16,68 percent of total population of Kupang Regency. Moreover, the most dense district was Kupang Tengah with 606 people/km².

Gambar 3.2 Jumlah dan Kepadatan Penduduk di Kabupaten Kupang Menurut Kecamatan, 2018
Figure 3.2 Population and Density of Kupang Regency by Districts, 2018



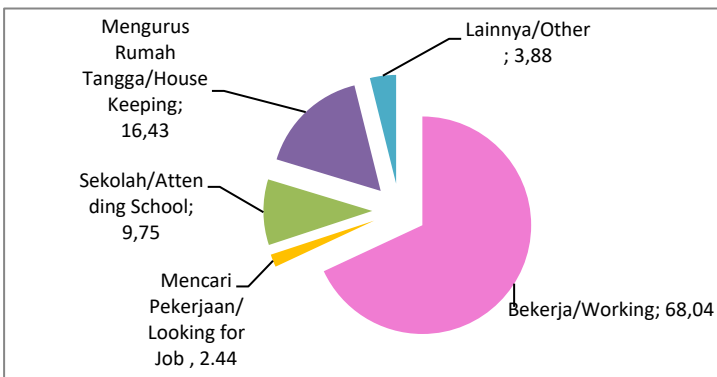
Pada tahun 2018, penduduk usia 15 tahun ke atas yang bekerja sebanyak 68,04 persen dan 1,89 persen sedang mencari pekerjaan. Di Kabupaten Kupang terdapat 30,06 persen penduduk usia 15 tahun ke atas yang bukan angkatan kerja. Sebagian besar penduduk bukan angkatan kerja tersebut melakukan kegiatan mengurus rumah tangga (16,43 persen), sekolah (9,75 persen) dan lainnya (3,88). Berdasarkan jenis kelamin, persentase laki-laki yang bekerja jauh lebih tinggi dari perempuan, sebaliknya persentase perempuan mengurus rumah tangga lebih tinggi dari laki-laki.

Jenis pekerjaan utama sebagian besar penduduk yang bekerja tersebut adalah tenaga usaha pertanian, perkebunan, kehutanan dan perikanan (60,50 persen).

In 2018, 68,04 per cent of population aged 15 years and over were working and 1,89 per cent were looking for job. In Kupang regency, the remaining of 30,06 per cent were not labor forces. Most of them were housekeepers (16,43 per cent, students (9,75 per cent and others (3,88 per cent). By sex, the percentage of male working was noticeably higher than female. In contrast, the percentage of female doing housekeeping was higher than male.

Main work type of the workers was farming, forestry, and fishery workers (60,50 per cent).

Gambar 3.3 **Persentase Penduduk Berumur 15 Tahun ke Atas Menurut Jenis Kegiatan di Kabupaten Kupang, 2018**
Figure **Percentage of Population Aged 15 Years and Over by Type of Activity in Kupang Regency, 2018**



3.1 PENDUDUK

POPULATION

Tabel : 3.1.1 **Penduduk, Luas Wilayah dan Kepadatan Penduduk Menurut Kecamatan di Kabupaten Kupang, 2018**
Population, Total Area and Population Density by District in Kupang Regency, 2018

Kecamatan <i>District</i>	Penduduk <i>Population</i>	Luas Wilayah <i>Total Area (km²)</i>	Kepadatan Penduduk <i>per km² Population Density per sq km</i>
(1)	(2)	(3)	(4)
01. Semau	7 562	143,42	53
02. Semau Selatan	5 534	153,00	36
03. Kupang Barat	19 404	149,72	130
04. Nekamese	10 026	128,40	78
05. Kupang Tengah	53 695	88,64	606
06. Taebenu	19 762	106,42	186
07. Amarasi	17 315	154,90	112
08. Amarasi Barat	15 770	246,47	64
09. Amarasi Selatan	11 526	172,71	67
10. Amarasi Timur	8 257	162,92	51
11. Kupang Timur	64 640	338,60	191
12. Amabi Oefeto Timur	14 408	236,72	61
13. Amabi Oefeto	9 401	123,90	76
14. Sulamu	16 542	141,18	117
15. Fatuleu	27 990	351,52	80
16. Fatuleu Barat	9 890	496,47	20
17. Fatuleu Tengah	5 942	107,85	55
18. Takari	22 711	508,13	45
19. Amfoang Selatan	9 586	305,09	31
20. Amfoang Barat Daya	4 867	167,61	29
21. Amfoang Utara	9 587	278,42	34
22. Amfoang Barat Laut	7 680	428,59	18
23. Amfoang Timur	9 214	133,24	69
24. Amfoang Tengah	6 170	174,21	35
Kabupaten Kupang <i>Kupang Regency</i>	387 479	5 298,13	73

Sumber: Proyeksi Penduduk 2018

Source: 2018 Population Projection

PENDUDUK DAN KETENAGAKERJAAN

Tabel : 3.1.2 Penduduk Menurut Kecamatan, Jenis Kelamin dan Rasio Jenis Kelamin di Kabupaten Kupang, 2018

Table

Population by District, Sex and Sex Ratio in Kupang Regency, 2018

Kecamatan <i>District</i>	Laki-laki <i>Male</i>	Perempuan <i>Female</i>	Rasio Jenis Kelamin <i>Sex Ratio</i>
(1)	(2)	(3)	(4)
01. Semau	3 892	3 670	106
02. Semau Selatan	2 834	2 700	105
03. Kupang Barat	10 092	9 312	108
04. Nekamese	5 074	4 952	102
05. Kupang Tengah	27 710	25 985	107
06. Taebenu	9 795	9 967	98
07. Amarasi	8 785	8 530	103
08. Amarasi Barat	8 059	7 711	105
09. Amarasi Selatan	5 883	5 643	104
10. Amarasi Timur	4 320	3 937	110
11. Kupang Timur	33 228	31 412	106
12. Amabi Oefeto Timur	7 424	6 984	106
13. Amabi Oefeto	4 757	4 644	102
14. Sulamu	8 556	7 986	107
15. Fatuleu	14 343	13 647	105
16. Fatuleu Barat	4 984	4 906	102
17. Fatuleu Tengah	2 910	3 032	96
18. Takari	11 614	11 097	105
19. Amfoang Selatan	4 804	4 782	100
20. Amfoang Barat Daya	2 412	2 455	98
21. Amfoang Utara	4 893	4 694	104
22. Amfoang Barat Laut	3 936	3 744	105
23. Amfoang Timur	4 651	4 563	102
24. Amfoang Tengah	3 072	3 098	99
Kabupaten Kupang <i>Kupang Regency</i>	198 028	189 451	105

Sumber: Proyeksi Penduduk 2018

Source 2018 Population Projection

Tabel : 3.1.3 Jumlah Penduduk Menurut Jenis Kelamin dan Pulau yang Dihuni di Kabupaten Kupang, 2018
Table Number of Population by Sex and Island Inhabited in Kupang Regency, 2018

Kecamatan <i>District</i>	Laki-laki <i>Male</i>	Perempuan <i>Female</i>	Jumlah <i>Total</i>
(1)	(5)	(6)	(7)
1.Semau	6 726	6 370	13 096
2.Timor*)	191 302	183 081	374 383
Kabupaten Kupang <i>Kupang Regency</i>	198 028	189 451	387 479

Sumber: Proyeksi Penduduk 2018
Source 2018 Population Projection

*) Hanya mencakup wilayah Kabupaten Kupang
Only Includes Area within Kupang Regency

Tabel : 3.1.4 Jumlah Penduduk Menurut Kelompok Umur dan Jenis Kelamin di Kabupaten Kupang, 2018
NUmber of Population by Age Group and Sex in Kupang Regency, 2018

Kelompok Umur <i>Age Group</i>	Jumlah Penduduk <i>Number of Population</i>		Jumlah <i>Total</i>
	Laki-laki <i>Male</i>	Perempuan <i>Female</i>	
	(1)	(2)	
0 - 4	23 314	22 446	45 760
5 - 9	22 480	21 958	44 438
10 - 14	20 878	20 032	40 910
15 - 19	21 199	18 756	39 955
20 - 24	19 536	15 908	35 444
25 - 29	14 174	13 581	27 755
30 - 34	12 149	12 369	24 518
35 - 39	11 329	11 816	23 145
40 - 44	10 536	10 889	21 425
45 - 49	10 455	10 551	21 006
50 - 54	9 398	8 899	18 297
55 - 59	7 543	7 099	14 642
60 - 64	5 301	4 917	10 218
65 - 69	3 875	3 934	7 809
70 - 74	2 789	2 962	5 751
75+	3 072	3 334	6 406
Jumlah/Total	198 028	189 451	387 479

Sumber: Proyeksi Penduduk 2018
Source 2018 Population Projection

Tabel : 3.1.5
Table

Persentase Penduduk Usia 10 Tahun ke Atas Menurut Status Perkawinan dan Jenis Kelamin di Kabupaten Kupang, 2018

Percentage of Population Aged 10 Years and Over by Marital Status and Sex in Kupang Regency, 2018

Status Perkawinan <i>Marital Status</i>	Persentase Penduduk <i>Percentage of Population</i>		
	Laki-laki <i>Male</i>	Perempuan <i>Female</i>	Laki-laki + Perempuan <i>Male + Female</i>
(1)	(2)	(3)	(4)
Belum Kawin/ <i>Never Married</i>	46,05	35,37	40,81
Kawin/ <i>Married</i>	49,41	53,31	51,33
Cerai Hidup/ <i>Divorced</i>	1,51	2,64	2,07
Cerai Mati/ <i>Widowed</i>	3,02	8,68	5,80
Jumlah/Total	100,00	100,00	100,00

Diolah dari Survei Sosial Ekonomi Nasional (SUSENAS) 2018

Based on 2018 National Socio-Economic Survey

Tabel : 3.1.6
Table

Persentase Penduduk Perempuan Usia 10 Tahun ke Atas yang Pernah Kawin Menurut Umur Saat Perkawinan Pertama di Kabupaten Kupang, 2018
Percentage of Women Aged 10 Years and Over Who Have Ever Married by First Marriage Age in Kupang Regency, 2018

Umur Saat Perkawinan Pertama <i>Age at First Marriage</i>	Persentase <i>Percentage</i>
(1)	(2)
16 tahun ke bawah <i>16 years and below</i>	5,44
17 – 18 tahun <i>17 – 18 years</i>	16,94
19 – 20 tahun <i>19 – 20 years</i>	26,15
21 tahun ke atas <i>21 years and over</i>	51,47
Jumlah/Total	100,00

Diolah dari Survei Sosial Ekonomi Nasional (SUSENAS) 2018
Based on 2018 National Socio-Economic Survey

Tabel : 3.1.7
Table

Persentase Penduduk Perempuan Usia 15-49 Tahun yang Pernah Kawin Menurut Jumlah Anak yang Dilahirkan Hidup di Kabupaten Kupang, 2017

Percentage of Women Aged 15-49 Years Who Ever Married by Number of Live Birth Children in Kupang Regency, 2017

Jumlah Anak Lahir Hidup <i>Number of Live Birth Children</i>	Persentase <i>Percentage</i>
(1)	(2)
0	5,58
1	24,29
2	20,62
3	19,01
4	13,90
5 +	16,61
Jumlah/Total	100,00

Diolah dari Survei Sosial Ekonomi Nasional (SUSENAS) 2017

Based on 2017 National Socio-Economic Survey

Tabel : 3.1.8
Table

Persentase Penduduk Perempuan Usia 15-49 Tahun yang Pernah Kawin Menurut Jumlah Anak yang Masih Hidup di Kabupaten Kupang, 2017

Percentage of Women Aged 15-49 Years Who Have Ever Married by Number of Children Still Alive in Kupang Regency, 2017

Jumlah Anak Masih Hidup <i>Number of Children Still Alive</i>	Persentase <i>Percentage</i>
(1)	(2)
0	5,58
1	25,26
2	24,92
3	19,58
4	12,47
5+	12,19
Jumlah/Total	100,00

Diolah dari Survei Sosial Ekonomi Nasional (SUSENAS) 2017

Based on 2017 National Socio-Economic Survey

3.2 KETENAGAKERJAAN EMPLOYMENT

Tabel : 3.2.1 Jumlah Pencari Kerja Menurut Tingkat Pendidikan di Kabupaten Kupang, 2018
Table : 3.2.1 *Number of Job Seekers by Education Level in Kupang Regency, 2018*

Tingkat Pendidikan <i>Education Level</i>	Pencari Kerja <i>Job Seekers</i>
(1)	(2)
S D <i>Primary School</i>	180
SMP <i>Junior High School</i>	80
SMU <i>Senior High School</i>	185
SMK <i>Vocational High School</i>	-
Tidak Sekolah <i>No School</i>	-
Jumlah/Total	445

Sumber: Dinas Tenaga Kerja dan Transmigrasi Kabupaten Kupang
Source Labor and Transmigration Service of Kupang Regency

Tabel : 3.2.2 **Jumlah Pencari Kerja Menurut Jabatan di Kabupaten Kupang, 2018**
Table *Number of Job Seekers by Position in Kupang Regency, 2018*

Jabatan <i>Position</i>	Pencari Kerja <i>Job Seekers</i>
(1)	(2)
<i>Domestic Helper</i>	26
<i>Domestic Worker</i>	257
<i>Housekeeper</i>	44
<i>Housemaid</i>	497
<i>Farming</i>	5
<i>Cleaning Service</i>	68
<i>Plantation Worker</i>	138
<i>General Worker</i>	8
Jumlah/Total	1 043
Sumber:	Dinas Tenaga Kerja dan Transmigrasi Kabupaten Kupang
Source	<i>Labor and Transmigration Service of Kupang Regency</i>

Tabel : 3.2.3
Table

Jumlah Pendaftar dan Permintaan Tenaga Kerja Menurut Jenis Kelamin di Kabupaten Kupang, 2018
Number of Applicant and Demand for Labor by Sex in Kupang Regency, 2018

Bulan Month	Pendaftar Applicant		Permintaan Tenaga Kerja Demand for Labor	
	Laki-laki Male	Perempuan Female	Laki-laki Male	Perempuan Female
(1)	(2)	(3)	(6)	(7)
Januari/January	20	59	-	-
Februari/February	25	50	-	-
Maret/March	9	26	-	-
April/April	3	30	-	-
Mei/May	8	30	-	-
Juni/June	4	27	-	-
Juli/July	16	62	-	-
Agustus/August	12	49	-	-
September/September	12	49	-	-
Oktober/October	11	26	-	-
November/November	43	57	-	-
Desember/December	27	36	119*	954*
Jumlah/Total	190	501	119	954

Sumber: Dinas Tenaga Kerja dan Transmigrasi Kabupaten Kupang
Source Labor and Transmigration Service of Kupang Regency

*) Lowongan Januari s/d Desember 2018
Number of Demand January- December 2018

Tabel : 3.2.4 **Persentase Penduduk Berumur 15 Tahun ke Atas Menurut Jenis Kegiatan Selama Seminggu yang Lalu dan Jenis Kelamin di Kabupaten Kupang, 2018**
Percentage of Population Aged 15 Years and Over by Types of Activity during the Previous Week and Sex in Kupang Regency, 2018

Jenis Kegiatan <i>Types of Activity</i>	Laki-laki <i>Male</i>	Perempuan <i>Female</i>	Jumlah <i>Total</i>
(1)	(2)	(3)	(4)
1. Angkatan Kerja <i>Labor Force</i>			
a. Bekerja <i>Working</i>	81,92	53,45	68,04
b. Mencari Pekerjaan <i>Looking for job</i>	2,44	1,32	1,89
2. Bukan Angkatan Kerja <i>Not Labor Force</i>			
a. Sekolah <i>Attending School</i>	8,78	10,77	9,75
b. Mengurus Rumah Tangga <i>House Keeping</i>	2,64	30,94	16,43
c. Lainnya <i>Other</i>	4,22	3,52	3,88
Jumlah/Total	100,00	100,00	100,00

Diolah dari Survei Angkatan Kerja Nasional (SAKERNAS) 2018
Based on 2018 National Labor Force Survey

Tabel : 3.2.5
Table

Persentase Penduduk Berumur 15 Tahun ke Atas yang Bekerja Selama Seminggu yang Lalu Menurut Lapangan Usaha Utama dan Jenis Kelamin di Kabupaten Kupang, 2018

Percentage of Population Aged 15 Years and Over Who Were Working during the Previous Week by Main Industry and Sex in Kupang Regency, 2018

Lapangan Usaha Utama <i>Main Industry</i>	Laki-laki <i>Male</i>	Perempuan <i>Female</i>	Jumlah <i>Total</i>
(1)	(2)	(3)	(4)
1. Primer <i>Primary</i>	60,91	60,45	60,73
2. Sekunder <i>Secondary</i>	14,60	15,03	14,76
3. Tersier <i>Tertiary</i>	24,50	24,52	24,50
Jumlah/Total	100,00	100,00	100,00

Diolah dari Survei Angkatan Kerja Nasional (SAKERNAS) 2018

Based on 2018 National Labor Force Survey

Catatan/Note:

Primer/*Primary* : Pertanian, Kehutanan, Perkebunan, Perikanan
Agriculture, Forestry, Estate, and Fishery

Sekunder/*Secondary* : Pertambangan dan Pengalihan, Industri Pengolahan, Listrik, Gas dan Air Bersih, dan Konstruksi
Mining and Quarrying, Manufacturing, Electricity, Gas and Water Supply, and Construction

Tersier/*Tertiary* : Perdagangan, Angkutan, Pergudangan, Komunikasi, Keuangan, Asuransi, Usaha Persewaan dan Bangunan, Tanah dan Jasa Perusahaan, Jasa Kemasyarakatan, Sosial dan Perorangan
Trade, Transportation, Communication, Warehousing, Financial Insurance, Real Estate and Bussiness Services, Community, Social and Personal Services

Tabel
Table : 3.2.6

Persentase Penduduk Berumur 15 Tahun ke Atas yang Bekerja Selama Seminggu yang Lalu Menurut Status Pekerjaan Utama dan Jenis Kelamin di Kabupaten Kupang, 2018

Percentage of Population Aged 15 Years and Over Who Were Working during the Previous Week by Main Employment Status and Sex in Kupang Regency, 2018

Status Pekerjaan Utama <i>Main Employment Status</i>	Laki-laki <i>Male</i>	Perempuan <i>Female</i>	Jumlah <i>Total</i>
(1)	(2)	(3)	(4)
1. Berusaha Sendiri <i>Own Worker</i>	23,20	21,38	22,50
2. Berusaha Dibantu Buruh Tidak Tetap/Tidak Dibayar <i>Employer with Temporary/ Unpaid Employee</i>	33,02	27,51	30,91
3. Berusaha Dibantu Buruh Tetap/Dibayar <i>Employer with Permanent/Paid Employee</i>	3,88	1,28	2,88
4. Buruh/Karyawan <i>Regular Employee</i>	21,30	15,51	19,08
5. Pekerja Bebas Pertanian <i>Casual Worker in Agriculture Sector</i>	0,62	0,65	0,63
6. Pekerja Bebas Non Pertanian <i>Casual Worker in Non-Agriculture Sector</i>	1,64	0,84	1,33
7. Pekerja Keluarga/Tidak Dibayar <i>Family/Unpaid Worker</i>	16,34	32,83	22,65
Jumlah/Total	100,00	100,00	100,00

Diolah dari Survei Angkatan Kerja Nasional (SAKERNAS) 2018

Based on 2018 National Labor Force Survey

Tabel
Table : 3.2.7

Persentase Penduduk Berumur 15 Tahun ke Atas yang Bekerja Selama Seminggu yang Lalu Menurut Jumlah Jam Kerja dan Jenis Kelamin di Kabupaten Kupang, 2018
Percentage of Population Aged 15 Years and Over Who Were Working during the Previous Week by Total Working Hours and Sex in Kupang Regency, 2018

Jumlah Jam Kerja <i>Total Working Hours</i>	Laki-laki <i>Male</i>	Perempuan <i>Female</i>	Jumlah <i>Total</i>
(1)	(2)	(3)	(4)
0 *)	1,62	2,55	1,98
1 - 4	0,69	1,07	0,84
5 - 9	4,99	16,60	9,43
10-14	8,31	21,75	13,46
15-19	3,25	7,67	4,94
20-24	10,27	9,42	9,94
25-34	19,05	16,20	17,96
35-44	21,74	13,04	18,41
45-54	17,89	6,23	13,43
55-59	1,64	0,49	1,20
60-74	9,56	3,80	7,35
75+	0,99	1,19	1,06
Jumlah/Total	100,00	100,00	100,00

Diolah dari Survei Angkatan Kerja Nasional (SAKERNAS) 2018
Based on 2018 National Labor Force Survey

*) Sementara tidak bekerja/*Temporarily not working*

PENDUDUK DAN KETENAGAKERJAAN

Tabel
Table : 3.2.8

Persentase Penduduk Berumur 15 Tahun ke Atas yang Bekerja Selama Seminggu yang Lalu Menurut Jenis Pekerjaan Utama dan Jenis Kelamin di Kabupaten Kupang, 2018

Percentage of Population Aged 15 and Over Who Were Working during the Previous Week by Main Work Type and Sex in Kupang Regency, 2018

Jenis Pekerjaan Utama <i>Main Work Type</i>	Laki-laki <i>Male</i>	Perempuan <i>Female</i>	Jumlah <i>Total</i>
(1)	(2)		
0/1. Tenaga Profesional Teknisi dan yang sejenisnya <i>Professional Technical and Related Workers</i>	6,03	6,25	6,11
2. Tenaga Kepemimpinan dan Ketatalaksanaan <i>Administrative and Managerial Workers</i>	0,54	-	0,33
3. Tenaga Tata Usaha dan sejenisnya <i>Clerical and Related Workers</i>	4,43	5,47	4,83
4. Tenaga Usaha Penjualan <i>Sales Workers</i>	3,65	11,17	6,53
5. Tenaga Usaha Jasa <i>Service Workers</i>	0,35	0,44	0,38
6. Tenaga Usaha Pertanian Kehutanan Perburuan Perikanan <i>Farmers Forestry Hunting Fishery</i>	60,25	60,09	60,19
7/8/9. Tenaga Produksi Operator Alat-alat Angkutan Pekerjaan Kasar Transportasi <i>Production Equipment Operators Related Workers Transportation</i>	23,99	16,58	21,15
X/10. Lainnya <i>Others</i>	0,77	-	0,48
Jumlah/Total	100,00	100,00	100,00

Diolah dari Survei Angkatan Kerja Nasional (SAKERNAS) 2018

Based on 2018 National Labor Force Survey

Tabel : 3.2.9 **Jumlah Tenaga Kerja Indonesia dari Kabupaten Kupang Menurut Negara Tujuan dan Jenis Kelamin, 2018**
Number of Indonesian Labors from Kupang Regency by Country Destination and Sex, 2018

Negara Tujuan <i>Destination</i>	Jumlah Tenaga Kerja <i>Number of Labors</i>		
	Laki-laki <i>Male</i>	Perempuan <i>Female</i>	Jumlah <i>Total</i>
(1)	(2)	(3)	(4)
1. Malaysia	16	81	97
2. Singapura	-	19	19
3. Hongkong	-	3	3
4. Brunei Darusalam	-	12	12
Jumlah/Total	16	115	131

Sumber: Dinas Tenaga Kerja dan Transmigrasi Kabupaten Kupang
Source: Labor and Transmigration Service of Kupang Regency

Tabel : 3.2.10
Table : **Upah Minimum Regional di Provinsi Nusa Tenggara Timur Menurut Nomor, Tanggal dan Tanggal Mulai Berlaku SK, 2002-2018**

Minimum Regional Wage in Nusa Tenggara Timur Province by Number, Date and Date of Validity of the Decree, 2002-2018

Tahun <i>Year</i>	Nomor dan Tanggal SK <i>Number and Date of the Decree</i>	Mulai Berlaku <i>Date of Validity</i>	Besarnya Upah <i>Amount of Wage (Rp)</i>
(1)	(2)	(3)	(4)
1	No. SK. 307/KEP/HK/2002 Tgl. 28-11-2002	1 Jan s/d 31 Des 2003	350 000
2	No. SK. 07/KEP/HK/2004 Tgl. 27-01-2003	1 Jan s/d 31 Des 2004	400 000
3	No. SK. 298/KEP/HK/2004 Tgl. 13-11-2004	1 Jan s/d 31 Des 2005	450 000
4	No. SK. 240/KEP/HK/2005 Tgl. 11-11-2005	1 Jan s/d 31 Des 2006	550 000
5	No. SK. 285/KEP/HK/2006 Tgl. 30-10-2006	1 Jan s/d 31 Des 2007	600 000
6	No. SK. 326/KEP/HK/2007 Tgl. 05-11-2007	1 Jan s/d 31 Des 2008	650 000
7	No. SK. 314/KEP/HK/2008 Tgl. 22-12-2008	1 Jan s/d 31 Des 2009	725 000
8	No. SK. 343/KEP/HK/2009 Tgl. 23-11-2009	1 Jan s/d 31 Des 2010	800 000
9	No. SK. 391/KEP/HK/2010 Tgl. 09-11-2010	1 Jan s/d 31 Des 2011	850 000
10	No. SK. 239/KEP/HK/2011 Tgl. 18-11-2011	1 Januari 2012	925 000
11	No. SK. 289/KEP/HK/2012 Tgl. 12-11-2012	1 Jan s/d 31 Des 2013	1 010 000
12	No. SK. 336/KEP/HK/2013 Tgl. 01-11-2013	1 Jan s/d 31 Des 2014	1 050 000
13	No. SK. 248/KEP/HK/2014 Tgl. 27-10-2014	1 Jan s/d 31 Des 2015	1 250 000
14	No. SK. 246/KEP/HK/2015 Tgl. 29-10-2015	1 Jan s/d 31 Des 2016	1 425 000
15	No. SK. 347/KEP/HK/2016 Tgl. 31-10-2016	1 Jan s/d 31 Des 2017	1 525 000
16	No. SK. 282/KEP/HK/2017 Tgl. 22-11-2017	1 Jan s/d 31 Des 2018	1 660 000
17	No. SK. 342/KEP/HK/2018 Tgl 29-10-2018	1 Jan s/d 31 Des 2019	1 795 000

Sumber: Dinas Tenaga Kerja dan Transmigrasi Kabupaten Kupang
Source Labor and Transmigration Service of Kupang Regency

Tabel : 3.2.11 Menurut Daerah Tujuan di Kabupaten Kupang, 2018
Table : 3.2.11 Number of Transmigrant by Destination in Kupang Regency, 2018

Lokasi Tujuan <i>Destination</i>	Jumlah Kepala Keluarga <i>Number of Households</i>	Jumlah Transmigran <i>Number of Transmigrants</i>		
		Laki-laki <i>Male</i>	Perem- puan <i>Female</i>	Jumlah <i>Total</i>
(1)	(2)	(3)	(4)	(5)
1. UPT TOLAKABUAK	41	107	88	195
2. UPT POTO	60	144	124	268
3. UPT NUATAUS	89	240	220	460
4. UPT NETEMNANU	95	240	332	572
Jumlah/Total	285	731	764	1 495

Sumber: Dinas Tenaga Kerja dan Transmigrasi Kabupaten Kupang
Source: Labor and Transmigration Service of Kupang Regency

Tabel : 3.2.12 **Jumlah Pencari Kerja Menurut Asal Kecamatan di Kabupaten Kupang, 2018**
Table *Number of Job Seekers by District in Kupang Regency, 2018*

Jabatan <i>Position</i>	Pencari Kerja <i>Job Seekers</i>
(1)	(2)
Amabi Oefeto	21
Amabi Oefeto Timur	15
Amarasi	36
Amarasi Barat	38
Amarasi Selatan	39
Amarasi Timur	14
Amfoang Barat Daya	4
Amfoang Barat Laut	13
Amfoang Selatan	10
Amfoang Tengah	1
Amfoang Timur	7
Amfoang Utara	15
Fatuleu	36
Fatuleu Barat	19
Fatuleu Tengah	21
Kupang Barat	33
Kupang Tengah	93
Kupang Timur	125
Nekamese	20
Semau	2
Semau Selatan	4
Sulamu	41
Taebenu	38
Takari	36
Jumlah/Total	681

Sumber: Dinas Tenaga Kerja dan Transmigrasi Kabupaten Kupang
Source *Labor and Transmigration Service of Kupang Regency*

Sarana kesehatan tahun 2018 sebanyak

956 sarana meliputi

Rumah sakit, Puskesmas, Puskesmas Pembantu, Balai Pengobatan/BKIA, Polindes, Posyandu, Poskesdes

Jumlah sarana pendidikan tahun 2018 meliputi
363 SD, 164 SMP



PENJELASAN TEKNIS

1. Tidak/belum pernah sekolah adalah mereka yang tidak pernah atau belum pernah terdaftar dan tidak pernah atau belum pernah aktif mengikuti pendidikan di suatu jenjang pendidikan formal.
2. Masih bersekolah adalah mereka yang terdaftar dan aktif mengikuti pendidikan di suatu jenjang pendidikan formal, baik pendidikan dasar, menengah, maupun pendidikan tinggi. Bagi mahasiswa yang masih cuti dianggap masih bersekolah.
3. Tidak bersekolah lagi adalah mereka yang pernah terdaftar dan aktif mengikuti pendidikan di suatu jenjang pendidikan formal, tetapi pada saat pencacahan tidak lagi terdaftar dan tidak aktif mengikuti pendidikan.
4. Tamat sekolah adalah menyelesaikan pelajaran yang ditandai dengan lulus ujian akhir pada kelas atau tingkat terakhir suatu jenjang pendidikan di sekolah negeri maupun swasta dengan mendapatkan Tanda Tamat Belajar/Ijazah. Seseorang yang belum mengikuti pelajaran pada kelas tertinggi tetapi telah mengikuti ujian akhir dan lulus

TECHNICAL NOTES

1. *No/never attended school is those who have never attended a formal education*
2. *Attending school is one who is currently registered and actively attending a formal school, including primary school, secondary school or tertiary education. Students who are taking break for a particular time categorized as attending school.*
3. *Not attending school anymore is the status of those who had registered and actively attended formal school yet during enumeration dates they have not anymore registered and actively attended school.*
4. *Being graduated is the status of those who have accomplished their study as they have passed a final exam in particular level of education either in public or private institution and are given certificate. Those, who have not yet attended the highest level in a particular education but have passed the final*

dianggap tamat sekolah.

exam, are categorized as being graduated.

5. Dapat membaca dan menulis artinya dapat membaca dan menulis kata-kata/kalimat sederhana dengan suatu aksara tertentu.

5. *Literate and illiterate means being able to read and write words/simple sentences using particular letter.*

6. Klinik Keluarga Berencana adalah suatu tempat di mana dapat diperoleh pelayanan medis KB. Tempat ini bisa berada di Rumah sakit, Puskesmas, Balai Kesehatan Ibu Anak (BKIA), tempat-tempat lainnya yang ditentukan dan dalam bentuk Tim Medis Keliling (TMK).

6. *Family Planning clinic is a clinic of where the acceptors can obtain family planning services. This may be located in hospitals, public health centers, maternal and child health centers, other designated places, and can be in a form of mobile medical teams.*

7. Luas lantai adalah luas lantai yang ditempati dan digunakan untuk keperluan sehari-hari.

7. *Floor area is total are of floor which is occupied and utilized daily.*

8. Air leding adalah sumber air yang berasal dari air yang telah diproses menjadi jernih sebelum dialirkan kepada konsumen melalui instalasi berupa saluran air. Sumber air ini biasanya diusahakan oleh PAM/PDAM/BPAM

8. *Pipe water is refined water distributed by water Refinery Company such as Regional State Water Supply Company.*

ULASAN SINGKAT A BRIEF NOTE

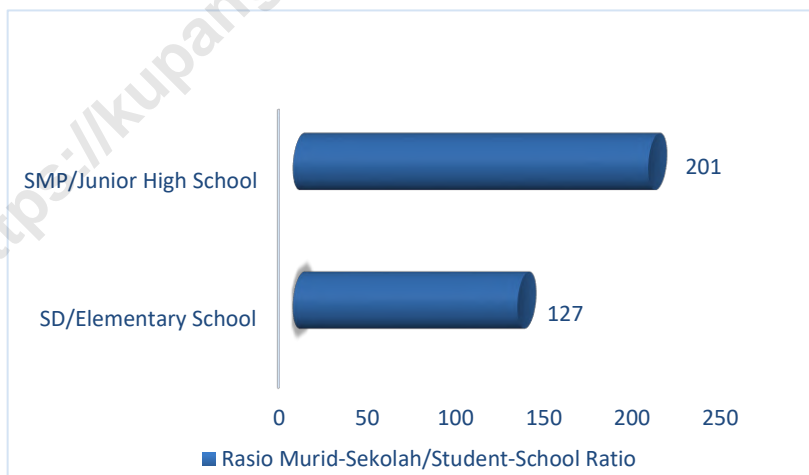
Pada tahun 2018, terdapat, 363 SD (negeri dan swasta), 164 SMP (negeri dan swasta).

In 2018, there were 362 elementary schools (state and private), 158 junior high schools (state and private).

Adapun rasio murid per sekolah di tingkat SD sebanyak 127 siswa per sekolah dan SMP 201 siswa. Sedangkan rasio murid per guru sebanyak 14 siswa di tingkat SD dan 17 siswa tingkat SMP.

Student-school ratio in elementary school was 127 pupils per school and 201 in junior high school. While, student-teacher ratio was 14 pupils in elementary school and 17 pupils in junior high school.

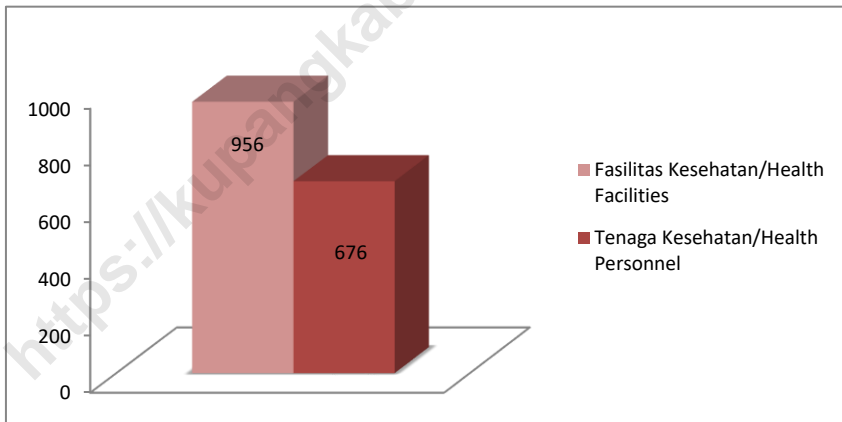
Gambar 4.1 Rasio Murid-Sekolah Menurut Jenjang Pendidikan di Kabupaten Kupang, 2018
Figure Student-School Ratio by School Level in Kupang Regency, 2018



Fasilitas kesehatan yang tersedia di Kupang hingga tahun 2018 terdiri satu Rumah Sakit Umum Daerah, 26 puskesmas, 151 puskesmas pembantu, 17 polindes, 740 posyandu, dan 21 poskesdes.

Health facilities in Kupang in 2018 consisted of one Local Public Hospital, 26 community health centers and 151 sub-community health centers, 17 rural polyclinic, 740 integrated health service, and 21 village health service.

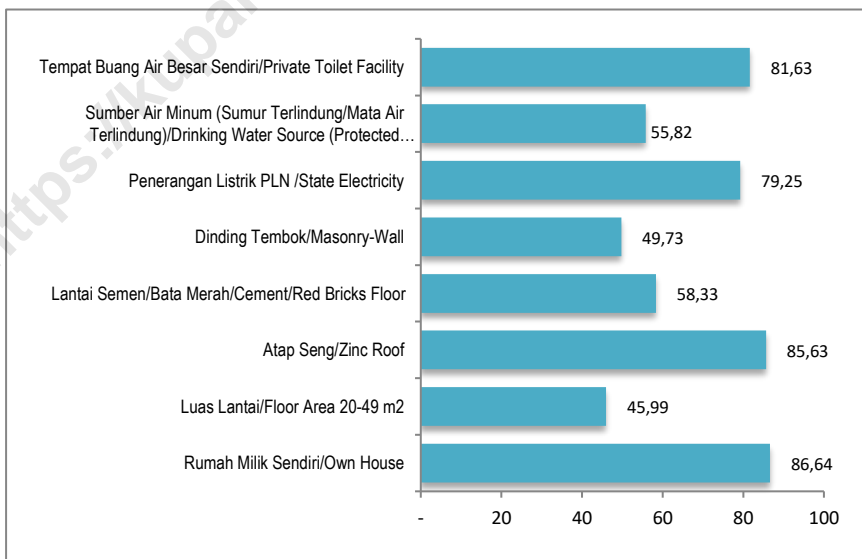
Gambar 4.2 Jumlah Fasilitas dan Tenaga Kesehatan di Kabupaten Kupang, 2018
Figure Number of Health Facilities and Personnels in Kupang Regency, 2018



Pada tahun 2018, tercatat sebagian besar rumah tangga di Kupang memiliki rumah tempat tinggal sendiri dengan persentase luas lantai terbanyak 20-49 m² yang sebagian besar semen/bata merah. Sementara itu, jenis atap yang paling banyak digunakan adalah seng serta dinding tembok. Sebagian besar rumah tangga menggunakan listrik PLN sebagai fasilitas penerangan, sumur terlindung/mata air terlindung sebagai sumber air minum serta menggunakan tempat buang air besar sendiri.

In 2018, most of households in Kupang dwelt in their own house with largest floor area of 20-49 m² which most of them were cement/red bricks. Meanwhile, most roof used was made of zinc and masonry wall. Moreover, most of the households used state electricity as their lighting, protected well/protected spring as the source of drinking water as used private toilet facilities.

Gambar 4.3 Persentase Rumah Tangga Menurut Kondisi dan Fasilitas Perumahan yang Paling Banyak Dimiliki di Kabupaten Kupang, 2018
Figure Percentage of Households by House Conditions and Facilities in Kupang Regency, 2018



**4.1 PENDIDIKAN
EDUCATION**

Tabel : 4.1.1 Jumlah Taman Kanak-kanak, Guru dan Murid Menurut Kecamatan di Kabupaten Kupang, 2018
Number of Kindergartens, Teachers and Students by District in Kupang Regency, 2018

Kecamatan <i>District</i>	Sekolah <i>Kindergarten</i>	Murid/Student			Guru/Teacher
		Laki-Laki <i>Male</i>	Perempuan <i>Female</i>	Jumlah <i>Total</i>	Jumlah <i>Total</i>
(1)	(2)	(3)	(4)	(5)	(6)
01. Semau	9	36	92	128	16
02. Semau Selatan	8	76	12	199	13
03. Kupang Barat	14	119	165	284	30
04. Nekamese	11	65	75	140	31
05. Kupang Tengah	36	389	585	974	77
06. Taebenu	23	152	211	363	37
07. Amarasi	24	162	218	380	36
08. Amarasi Barat	26	172	182	354	54
09. Amarasi Selatan	18	120	210	330	41
10. Amarasi Timur	17	86	138	224	38
11. Kupang Timur	38	317	419	736	93
12. Amabi Oefeto Timur	22	176	276	452	30
13. Amabi Oefeto	7	75	123	198	14
14. Sulamu	13	69	107	176	24
15. Fatuleu	33	217	237	454	52
16. Fatuleu Barat	9	47	68	115	20
17. Fatuleu Tengah	9	21	48	69	10
18. Takari	17	111	187	298	37
19. Amfoang Selatan	11	110	142	252	31
20. Amfoang Barat Daya	5	40	69	109	7
21. Amfoang Utara	6	35	62	97	14
22. Amfoang Barat Laut	7	73	81	154	6
23. Amfoang Timur	4	26	35	61	8
24. Amfoang Tengah	6	21	42	63	20
Kabupaten Kupang <i>Kupang Regency</i>	373	2 715	3 894	6 610	739

Sumber: Dinas Pendidikan dan Kebudayaan Kabupaten Kupang
Source Education and Culture Service of Kupang Regency

Tabel : 4.1.2 **Jumlah Sekolah Dasar Negeri/Inpres, Guru dan Murid Menurut Kecamatan di Kabupaten Kupang, 2018**
Number of Public Primary Schools, Teachers and Students by District in Kupang Regency, 2018

Kecamatan <i>District</i>	SD Negeri <i>Public Primary School</i>	Guru <i>Teacher</i>	Murid/Student	
			Laki-laki <i>Male</i>	Perempuan <i>Female</i>
(1)	(2)	(3)	(4)	(5)
01. Semau	6	50	288	256
02. Semau Selatan	6	43	281	233
03. Kupang Barat	13	124	706	666
04. Nekamese	9	84	483	449
05. Kupang Tengah	11	219	1 745	1 750
06. Taebenu	10	83	442	447
07. Amarasi	16	167	894	831
08. Amarasi Barat	15	138	756	747
09. Amarasi Selatan	10	100	586	512
10. Amarasi Timur	12	105	632	511
11. Kupang Timur	20	292	2 334	2 125
12. Amabi Oefeto Timur	15	132	867	765
13. Amabi Oefeto	9	82	541	490
14. Sulamu	13	141	834	752
15. Fatuleu	27	244	1 656	1 540
16. Fatuleu Barat	8	70	632	570
17. Fatuleu Tengah	7	54	314	402
18. Takari	31	254	1 473	1 296
19. Amfoang Selatan	12	83	719	612
20. Amfoang Barat Daya	6	49	302	266
21. Amfoang Utara	9	67	623	543
22. Amfoang Barat Laut	9	69	786	601
23. Amfoang Timur	8	50	588	476
24. Amfoang Tengah	6	51	456	393
Kabupaten Kupang <i>Kupang Regency</i>	288	2 751	18 938	17 233

Sumber: Dinas Pendidikan dan Kebudayaan Kabupaten Kupang
Source *Education and Culture Service of Kupang Regency*

Catatan/Note:
 Termasuk guru kontrak
Inclusive of contractual teacher

Tabel
Table : **4.1.3**

Jumlah Sekolah Dasar Swasta, Guru dan Murid Menurut Kecamatan di Kabupaten Kupang, 2018

Number of Private Primary Schools, Teachers and Students by District in Kupang Regency, 2018

Kecamatan <i>District</i>	SD Swasta <i>Private Primary School</i>	Guru <i>Teacher</i>	Murid/Student	
			Laki-laki <i>Male</i>	Perempuan <i>Female</i>
(1)	(2)	(3)	(4)	(5)
01. Semau	3	21	207	185
02. Semau Selatan	2	21	153	149
03. Kupang Barat	7	61	388	382
04. Nekamese	4	32	171	161
05. Kupang Tengah	9	114	1 030	984
06. Taebenu	5	62	362	304
07. Amarasi	3	23	178	151
08. Amarasi Barat	5	37	277	256
09. Amarasi Selatan	2	15	126	128
10. Amarasi Timur	1	9	58	42
11. Kupang Timur	8	87	794	706
12. Amabi Oefeto Timur	4	28	166	160
13. Amabi Oefeto	1	5	36	27
14. Sulamu	2	24	253	180
15. Fatuleu	5	33	209	199
16. Fatuleu Barat	2	14	151	105
17. Fatuleu Tengah	2	10	88	77
18. Takari	5	32	245	216
19. Amfoang Selatan	1	7	40	38
20. Amfoang Barat Daya	1	5	44	36
21. Amfoang Utara	-	-	-	-
22. Amfoang Barat Laut	-	-	-	-
23. Amfoang Timur	2	10	145	129
24. Amfoang Tengah	1	4	57	53
Kabupaten Kupang <i>Kupang Regency</i>	75	654	5 178	4 668

Sumber: Dinas Pendidikan dan Kebudayaan Kabupaten Kupang
Source Education and Culture Service of Kupang Regency

Catatan/Note:
Termasuk guru kontrak
Inclusive of contractual teacher

Tabel
Table : 4.1.4

Jumlah Peserta Ujian dan Lulus Ujian Akhir Nasional pada Sekolah Dasar Negeri Menurut Kecamatan di Kabupaten Kupang, 2018

Number of Examinees and Examinees Who Passed National Final Exam in Public Primary School by District in Kupang Regency, 2018

Kecamatan <i>District</i>	Peserta Ujian <i>Examinees</i>		Murid Lulus Ujian <i>Examinee Who Passed Final Exam</i>	
	Laki-laki <i>Male</i>	Perempuan <i>Female</i>	Laki-laki <i>Male</i>	Perempuan <i>Female</i>
(1)	(2)	(3)	(4)	(5)
01. Semau	49	49	49	49
02. Semau Selatan	46	40	46	40
03. Kupang Barat	137	113	137	113
04. Nekamese	78	79	78	79
05. Kupang Tengah	353	293	353	293
06. Taebenu	77	72	77	72
07. Amarasi	765	155	765	155
08. Amarasi Barat	128	142	128	142
09. Amarasi Selatan	109	108	109	108
10. Amarasi Timur	114	89	114	89
11. Kupang Timur	427	347	427	347
12. Amabi Oefeto Timur	184	159	184	159
13. Amabi Oefeto	99	79	99	79
14. Sulamu	173	151	173	151
15. Fatuleu	281	304	281	304
16. Fatuleu Barat	70	78	70	78
17. Fatuleu Tengah	62	54	62	54
18. Takari	246	236	246	236
19. Amfoang Selatan	122	108	122	108
20. Amfoang Barat Daya	52	51	52	51
21. Amfoang Utara	85	111	85	111
22. Amfoang Barat Laut	129	127	129	127
23. Amfoang Timur	74	95	74	95
24. Amfoang Tengah	65	83	65	83
Kabupaten Kupang <i>Kupang Regency</i>	3 325	3 123	3 325	3 123

Sumber: Dinas Pendidikan dan Kebudayaan Kabupaten Kupang

Source Education and Culture Service of Kupang Regency

Tabel : 4.1.5 **Jumlah Peserta Ujian dan Lulus Ujian Akhir Nasional pada Sekolah Dasar Swasta Menurut Kecamatan, 2018**
Number of Examinees and Examinees Who Passed National Final Exam in Private School by District in Kupang Regency, 2018

Kecamatan <i>District</i>	Peserta Ujian <i>Examinees</i>		Murid Lulus Ujian <i>Examinee Who Passed Final Exam</i>	
	Laki-laki <i>Male</i>	Perempuan <i>Female</i>	Laki-laki <i>Male</i>	Perempuan <i>Female</i>
(1)	(2)	(3)	(4)	(5)
01. Semau	42	36	42	36
02. Semau Selatan	22	41	22	41
03. Kupang Barat	83	62	83	62
04. Nekamese	30	32	30	32
05. Kupang Tengah	165	186	165	186
06. Taebenu	71	64	71	64
07. Amarasi	39	31	39	31
08. Amarasi Barat	44	38	44	38
09. Amarasi Selatan	37	41	37	41
10. Amarasi Timur	14	11	14	11
11. Kupang Timur	153	129	153	129
12. Amabi Oefeto Timur	48	37	48	37
13. Amabi Oefeto	12	8	12	8
14. Sulamu	44	44	44	44
15. Fatuleu	40	32	40	32
16. Fatuleu Barat	21	18	21	18
17. Fatuleu Tengah	14	9	14	9
18. Takari	54	47	54	47
19. Amfoang Selatan	8	9	8	9
20. Amfoang Barat Daya	7	3	7	3
21. Amfoang Utara	-	-	-	-
22. Amfoang Barat Laut	-	-	-	-
23. Amfoang Timur	23	16	23	16
24. Amfoang Tengah	8	10	8	10
Kabupaten Kupang <i>Kupang Regency</i>	979	904	979	904

Sumber: Dinas Pendidikan dan Kebudayaan Kabupaten Kupang
Source Education and Culture Service of Kupang Regency

Tabel
Table : 4.1.6

Jumlah SMP Negeri, Guru dan Murid Menurut Kecamatan di Kabupaten Kupang, 2018

Number of Public Junior High Schools, Teachers and Students by District in Kupang Regency, 2018

Kecamatan <i>District</i>	SMP Negeri <i>Public Junior High School</i>	Guru <i>Teacher</i>	Murid/ <i>Student</i>	
			Laki-laki <i>Male</i>	Perempuan <i>Female</i>
(1)	(2)	(3)	(4)	(5)
01. Semau	3	32	276	249
02. Semau Selatan	2	27	201	211
03. Kupang Barat	6	106	515	487
04. Nekamese	6	83	350	330
05. Kupang Tengah	7	153	823	900
06. Taebenu	5	94	439	389
07. Amarasi	6	97	394	440
08. Amarasi Barat	8	108	484	472
09. Amarasi Selatan	4	49	254	223
10. Amarasi Timur	5	52	296	284
11. Kupang Timur	9	190	1 273	1 213
12. Amabi Oefeto Timur	9	93	528	520
13. Amabi Oefeto	5	54	278	242
14. Sulamu	5	70	564	561
15. Fatuleu	12	136	889	906
16. Fatuleu Barat	5	44	283	316
17. Fatuleu Tengah	6	47	207	182
18. Takari	14	144	803	758
19. Amfoang Selatan	6	48	322	349
20. Amfoang Barat Daya	4	34	197	169
21. Amfoang Utara	3	30	240	269
22. Amfoang Barat Laut	4	38	287	317
23. Amfoang Timur	2	29	145	158
24. Amfoang Tengah	3	29	195	236
Kabupaten Kupang <i>Kupang Regency</i>	139	1 787	10 243	20 424

Sumber: Dinas Pendidikan dan Kebudayaan Kabupaten Kupang

Source Education and Culture Service of Kupang Regency

Catatan/*Note:*

Termasuk guru kontrak

Inclusive of contractual teacher

Tabel : 4.1.7
Table

Jumlah SMP Swasta, Guru dan Murid Menurut Kecamatan di Kabupaten Kupang, 2018
Number of Private Junior High Schools, Teachers and Students by District in Kupang Regency, 2018

Kecamatan <i>District</i>	SMP Swasta <i>Private Junior High School</i>	Guru <i>Teacher</i>	Murid/Student	
			Laki-laki <i>Male</i>	Perempuan <i>Female</i>
(1)	(2)	(3)	(4)	(5)
01. Semau	-	-	-	-
02. Semau Selatan	-	-	-	-
03. Kupang Barat	1	8	20	14
04. Nekamese	-	-	-	-
05. Kupang Tengah	6	6	445	379
06. Taebenu	1	6	8	10
07. Amarasi	5	36	184	148
08. Amarasi Barat	1	6	28	39
09. Amarasi Selatan	3	32	163	173
10. Amarasi Timur	1	5	16	9
11. Kupang Timur	1	8	75	56
12. Amabi Oefeto Timur	2	10	40	38
13. Amabi Oefeto	1	9	12	14
14. Sulamu	-	-	-	-
15. Fatuleu	2	13	107	40
16. Fatuleu Barat	-	-	-	-
17. Fatuleu Tengah	-	-	-	-
18. Takari	-	-	-	-
19. Amfoang Selatan	-	-	-	-
20. Amfoang Barat Daya	-	-	-	-
21. Amfoang Utara	-	-	-	-
22. Amfoang Barat Laut	-	-	-	-
23. Amfoang Timur	1	10	94	121
24. Amfoang Tengah	-	-	-	-
Kabupaten Kupang <i>Kupang Regency</i>	25	149	1 192	1 041

Sumber: Dinas Pendidikan dan Kebudayaan Kabupaten Kupang
Source Education and Culture Service of Kupang Regency

Tabel : 4.1.8 **Jumlah Peserta Ujian dan Lulus Ujian Akhir Nasional pada SMP Negeri Menurut Kecamatan di Kabupaten Kupang, 2016**

Number of Examinees and Examinees Who Passed National Final Exam in Public Junior High School by District in Kupang Regency, 2016

Kecamatan <i>District</i>	Peserta Ujian <i>Examinees</i>		Murid Lulus Ujian <i>Examinee Who Passed Final Exam</i>	
	Laki-laki <i>Male</i>	Perempuan <i>Female</i>	Laki-laki <i>Male</i>	Perempuan <i>Female</i>
(1)	(2)	(3)	(4)	(5)
01. Semau	71	74	71	74
02. Semau Selatan	46	52	46	52
03. Kupang Barat	189	118	189	118
04. Nekamese	117	119	117	119
05. Kupang Tengah	182	255	182	255
06. Taebenu	146	124	146	124
07. Amarasi	96	102	96	102
08. Amarasi Barat	121	178	121	178
09. Amarasi Selatan	83	75	83	75
10. Amarasi Timur	73	79	73	79
11. Kupang Timur	356	333	356	333
12. Amabi Oefeto Timur	164	174	164	174
13. Amabi Oefeto	79	98	79	98
14. Sulamu	134	140	134	140
15. Fatuleu	242	280	242	280
16. Fatuleu Barat	6	30	6	30
17. Fatuleu Tengah	54	65	54	65
18. Takari	222	229	222	229
19. Amfoang Selatan	80	94	80	94
20. Amfoang Barat Daya	42	49	42	49
21. Amfoang Utara	66	93	66	93
22. Amfoang Barat Laut	90	111	90	111
23. Amfoang Timur	20	13	20	13
24. Amfoang Tengah	44	63	44	63
Kabupaten Kupang <i>Kupang Regency</i>	2 723	2 948	2 723	2 948

Sumber: Dinas Pendidikan dan Kebudayaan Kabupaten Kupang
Source Education and Culture Service of Kupang Regency

Tabel 4.1.9 Jumlah Peserta Ujian dan Lulus Ujian Akhir Nasional pada SMP Swasta Menurut Kecamatan di Kabupaten Kupang, 2016
Number of Examinees and Examinees Who Passed National Final Exam in Private Junior High School by District in Kupang Regency, 2016

Kecamatan <i>District</i>	Peserta Ujian <i>Examinees</i>		Murid Lulus Ujian <i>Examinee Who Passed Final Exam</i>	
	Laki-laki <i>Male</i>	Perempuan <i>Female</i>	Laki-laki <i>Male</i>	Perempuan <i>Female</i>
(1)	(2)	(3)	(4)	(5)
01. Semau	-	-	-	-
02. Semau Selatan	-	-	-	-
03. Kupang Barat	16	4	16	4
04. Nekamese	-	-	-	-
05. Kupang Tengah	156	166	156	166
06. Taebenu	-	-	-	-
07. Amarasi	88	98	88	98
08. Amarasi Barat	12	11	12	11
09. Amarasi Selatan	57	50	57	50
10. Amarasi Timur	6	15	6	15
11. Kupang Timur	28	24	28	24
12. Amabi Oefeto Timur	5	6	5	6
13. Amabi Oefeto	8	5	8	5
14. Sulamu	-	-	-	-
15. Fatuleu	21	13	21	13
16. Fatuleu Barat	-	-	-	-
17. Fatuleu Tengah	-	-	-	-
18. Takari	-	-	-	-
19. Amfoang Selatan	-	-	-	-
20. Amfoang Barat Daya	-	-	-	-
21. Amfoang Utara	-	-	-	-
22. Amfoang Barat Laut	-	-	-	-
23. Amfoang Timur	23	33	23	33
24. Amfoang Tengah	-	-	-	-
Kabupaten Kupang <i>Kupang Regency</i>	420	425	420	425

Sumber: Dinas Pendidikan dan Kebudayaan Kabupaten Kupang
 Source: Education and Culture Service of Kupang Regency

Tabel
Table : 4.1.10

Jumlah SMU Negeri, Guru dan Murid Menurut Kecamatan di Kabupaten Kupang, 2016

Number of Public Senior High Schools, Teachers and Students by District in Kupang Regency, 2016

Kecamatan <i>District</i>	SMU Negeri <i>Public Senior High School</i>	Guru <i>Teacher</i>	Murid/ <i>Student</i>	
			Laki-laki <i>Male</i>	Perempuan <i>Female</i>
(1)	(2)	(3)	(4)	(5)
01. Semau	2	33	159	163
02. Semau Selatan	1	15	77	82
03. Kupang Barat	2	62	291	328
04. Nekamese	1	38	157	175
05. Kupang Tengah	2	65	248	290
06. Taebenu	2	64	326	346
07. Amarasi	2	64	267	335
08. Amarasi Barat	2	53	258	349
09. Amarasi Selatan	3	53	252	271
10. Amarasi Timur	3	48	211	214
11. Kupang Timur	3	163	961	1 142
12. Amabi Oefeto Timur	2	39	268	318
13. Amabi Oefeto	1	17	112	127
14. Sulamu	2	27	120	120
15. Fatuleu	3	90	530	671
16. Fatuleu Barat	2	27	185	220
17. Fatuleu Tengah	3	41	116	138
18. Takari	3	61	345	358
19. Amfoang Selatan	1	20	93	138
20. Amfoang Barat Daya	1	15	93	93
21. Amfoang Utara	1	17	93	145
22. Amfoang Barat Laut	1	19	80	144
23. Amfoang Timur	2	33	131	156
24. Amfoang Tengah	1	11	80	92
Kabupaten Kupang <i>Kupang Regency</i>	46	1 075	5 453	6 415

Sumber: Dinas Pendidikan dan Kebudayaan Kabupaten Kupang
Source Education and Culture Service of Kupang Regency

Tabel
Table : 4.1.11

Jumlah SMU Swasta, Guru dan Murid Menurut Kecamatan di Kabupaten Kupang, 2016
Number of Private Senior High Schools, Teachers and Students by District in Kupang Regency, 2016

Kecamatan <i>District</i>	SMU Swasta <i>Private Senior High School</i>	Guru <i>Teacher</i>	Murid/ <i>Student</i>	
			Laki-laki <i>Male</i>	Perempuan <i>Female</i>
(1)	(2)	(3)	(4)	(5)
01. Semau	-	-	-	-
02. Semau Selatan	-	-	-	-
03. Kupang Barat	-	-	-	-
04. Nekamese	-	-	-	-
05. Kupang Tengah	5	102	411	416
06. Taebenu	1	1	1	3
07. Amarasi	4	57	214	146
08. Amarasi Barat	-	-	-	-
09. Amarasi Selatan	-	-	-	-
10. Amarasi Timur	-	-	-	-
11. Kupang Timur	-	-	-	-
12. Amabi Oefeto Timur	-	-	-	-
13. Amabi Oefeto	-	-	-	-
14. Sulamu	1	12	70	62
15. Fatuleu	1	10	83	41
16. Fatuleu Barat	-	-	-	-
17. Fatuleu Tengah	-	-	-	-
18. Takari	-	-	-	-
19. Amfoang Selatan	-	-	-	-
20. Amfoang Barat Daya	-	-	-	-
21. Amfoang Utara	-	-	-	-
22. Amfoang Barat Laut	-	-	-	-
23. Amfoang Timur	-	-	-	-
24. Amfoang Tengah	-	-	-	-
Kabupaten Kupang <i>Kupang Regency</i>	12	182	779	668

Sumber: Dinas Pendidikan dan Kebudayaan Kabupaten Kupang
Source Education and Culture Service of Kupang Regency

Tabel
Table

: **4.1.12**

**Jumlah Peserta Ujian dan Lulus Ujian Akhir Nasional pada
SMU Negeri Menurut Kecamatan di Kabupaten Kupang, 2016**
*Number of Examinees and Examinees Who Passed National
Final Exam in Public Senior High School by District in Kupang
Regency, 2016*

Kecamatan <i>District</i>	Peserta Ujian <i>Examinees</i>		Murid Lulus Ujian <i>Examinee Who Passed Final Exam</i>	
	Laki-laki <i>Male</i>	Perempuan <i>Female</i>	Laki-laki <i>Male</i>	Perempuan <i>Female</i>
(1)	(2)	(3)	(4)	(5)
01. Semau	47	48
02. Semau Selatan	22	21
03. Kupang Barat	80	108
04. Nekamese	17	17
05. Kupang Tengah	98	89
06. Taebenu	102	106
07. Amarasi	75	118
08. Amarasi Barat	102	101
09. Amarasi Selatan	88	86
10. Amarasi Timur	53	94
11. Kupang Timur	275	312
12. Amabi Oefeto Timur	75	77
13. Amabi Oefeto	39	30
14. Sulamu	16	18
15. Fatuleu	201	212
16. Fatuleu Barat	46	31
17. Fatuleu Tengah	17	27
18. Takari	65	83
19. Amfoang Selatan	54	51
20. Amfoang Barat Daya	31	29
21. Amfoang Utara	46	43
22. Amfoang Barat Laut	37	26
23. Amfoang Timur	43	36
24. Amfoang Tengah	21	25
Kabupaten Kupang <i>Kupang Regency</i>	1 650	1 788

Sumber: Dinas Pendidikan dan Kebudayaan Kabupaten Kupang
Source Education and Culture Service of Kupang Regency

Tabel : 4.1.13 Jumlah Peserta Ujian dan Lulus Ujian Akhir Nasional pada SMU Swasta Menurut Kecamatan di Kabupaten Kupang, 2018
Number of Examinees and Examinees Who Passed National Final Exam in Private Senior High School by District in Kupang Regency, 2018

Kecamatan <i>District</i>	Peserta Ujian <i>Examinees</i>		Murid Lulus Ujian <i>Examinee Who Passed Final Exam</i>	
	Laki-laki <i>Male</i>	Perempuan <i>Female</i>	Laki-laki <i>Male</i>	Perempuan <i>Female</i>
	(1)	(2)	(3)	(4)
01. Semau
02. Semau Selatan
03. Kupang Barat
04. Nekamese
05. Kupang Tengah
06. Taebenu
07. Amarasi
08. Amarasi Barat
09. Amarasi Selatan
10. Amarasi Timur
11. Kupang Timur
12. Amabi Oefeto Timur
13. Amabi Oefeto
14. Sulamu
15. Fatuleu
16. Fatuleu Barat
17. Fatuleu Tengah
18. Takari
19. Amfoang Selatan
20. Amfoang Barat Daya
21. Amfoang Utara
22. Amfoang Barat Laut
23. Amfoang Timur
24. Amfoang Tengah
Kabupaten Kupang <i>Kupang Regency</i>

Sumber: Dinas Pendidikan dan Kebudayaan Kabupaten Kupang
 Source Education and Culture Service of Kupang Regency

Tabel
Table : 4.1.14

Jumlah SMK Negeri dan Swasta, Guru dan Murid Menurut Kecamatan di Kabupaten Kupang, 2016

Number of Public and Private Vocational High Schools, Teachers and Students by District in Kupang Regency, 2016

Kecamatan <i>District</i>	SMK <i>Vocational High School</i>	Guru <i>Teacher</i>	Murid/ <i>Student</i>	
			Laki-laki <i>Male</i>	Perempuan <i>Female</i>
(1)	(2)	(3)	(4)	(5)
01. Semau	-	-	-	-
02. Semau Selatan	-	-	-	-
03. Kupang Barat	4	90	419	105
04. Nekamese	-	-	-	-
05. Kupang Tengah	4	24	119	138
06. Taebenu	-	-	-	-
07. Amarasi	1	28	60	27
08. Amarasi Barat	1	11	38	29
09. Amarasi Selatan	1	23	50	32
10. Amarasi Timur	-	-	-	-
11. Kupang Timur	2	52	181	117
12. Amabi Oefeto Timur	2	26	83	43
13. Amabi Oefeto	1	11	36	37
14. Sulamu	1	9	58	63
15. Fatuleu	1	24	194	102
16. Fatuleu Barat	-	-	-	-
17. Fatuleu Tengah	-	-	-	-
18. Takari	2	34	59	52
19. Amfoang Selatan	1	12	58	45
20. Amfoang Barat Daya	-	-	-	-
21. Amfoang Utara	-	-	-	-
22. Amfoang Barat Laut	1	21	92	60
23. Amfoang Timur	-	-	-	-
24. Amfoang Tengah	-	-	-	-
Kabupaten Kupang <i>Kupang Regency</i>	22	365	1 447	850

Sumber: Dinas Pendidikan dan Kebudayaan Kabupaten Kupang

Source Education and Culture Service of Kupang Regency

Tabel : 4.1.15
Table

Jumlah Peserta Ujian dan Lulus Ujian Akhir Nasional pada SMK Negeri dan Swasta Menurut Kecamatan di Kabupaten Kupang, 2016

Number of Examinees and Examinees Who Passed National Final Exam in Public and Private Vocational High Schools by District in Kupang Regency, 2016

Kecamatan <i>District</i>	Peserta Ujian <i>Examinees</i>		Murid Lulus Ujian <i>Examinee Who Passed Final Exam</i>	
	Laki-laki <i>Male</i>	Perempuan <i>Female</i>	Laki-laki <i>Male</i>	Perempuan <i>Female</i>
(1)	(2)	(3)	(4)	(5)
01. Semau	-	-	-	-
02. Semau Selatan	-	-	-	-
03. Kupang Barat	94	19
04. Nekamese	-	-	-	-
05. Kupang Tengah	33	20
06. Taebenu	-	-	-	-
07. Amarasi	-	-	-	-
08. Amarasi Barat	-	-	-	-
09. Amarasi Selatan	14	10
10. Amarasi Timur	-	-	-	-
11. Kupang Timur	94	43
12. Amabi Oefeto Timur	6	5
13. Amabi Oefeto	5	6
14. Sulamu	13	14
15. Fatuleu	58	32
16. Fatuleu Barat	-	-	-	-
17. Fatuleu Tengah	-	-	-	-
18. Takari	22	15
19. Amfoang Selatan	11	4
20. Amfoang Barat Daya	-	-	-	-
21. Amfoang Utara	-	-	-	-
22. Amfoang Barat Laut	16	9
23. Amfoang Timur	-	-	-	-
24. Amfoang Tengah	-	-	-	-
Kabupaten Kupang <i>Kupang Regency</i>	366	177	-	-

Sumber: Dinas Pendidikan dan Kebudayaan Kabupaten Kupang
Source Education and Culture Service of Kupang Regency

Tabel 4.1.16 Jumlah Murid Laki-laki yang Mengulang Sekolah Menurut Jenjang Sekolah *) dan Kecamatan di Kabupaten Kupang, 2017
*Number of Male Repeaters by Level of School *) and District in Kupang Regency, 2017*

Kecamatan <i>District</i>	SD <i>Primary School</i>	SMP <i>Junior High School</i>	SMU <i>Senior High School</i>	SMK <i>Vocational High School</i>
(1)	(2)	(3)	(4)	(5)
01. Semau	33	-
02. Semau Selatan	12	1
03. Kupang Barat	45	2
04. Nekamese	81	-
05. Kupang Tengah	80	5
06. Taebenu	47	1
07. Amarasi	20	1
08. Amarasi Barat	23	1
09. Amarasi Selatan	33	-
10. Amarasi Timur	44	2
11. Kupang Timur	63	6
12. Amabi Oefeto Timur	40	9
13. Amabi Oefeto	21	1
14. Sulamu	76	-
15. Fatuleu	101	3
16. Fatuleu Barat	11	7
17. Fatuleu Tengah	28	-
18. Takari	111	2
19. Amfoang Selatan	27	-
20. Amfoang Barat Daya	27	1
21. Amfoang Utara	13	2
22. Amfoang Barat Laut	25	-
23. Amfoang Timur	41	-
24. Amfoang Tengah	27	-
Kabupaten Kupang <i>Kupang Regency</i>	1 029	44

Sumber: Dinas Pendidikan dan Kebudayaan Kabupaten Kupang
 Source Education and Culture Service of Kupang Regency

Keterangan/Remarks:

*) Gabungan Sekolah Negeri dan Swasta
Both Public and Private Schools

Tabel : 4.1.17 Jumlah Murid Perempuan yang Mengulang Sekolah Menurut Jenjang Sekolah *) dan Kecamatan di Kabupaten Kupang, 2017
Table Number of Female Repeaters by Level of School *) and District in Kupang Regency, 2017

Kecamatan <i>District</i>	SD <i>Primary School</i>	SMP <i>Junior High School</i>	SMU <i>Senior High School</i>	SMK <i>Vocational High School</i>
(1)	(2)	(3)	(4)	(5)
01. Semau	19	-
02. Semau Selatan	10	-
03. Kupang Barat	12	1
04. Nekamese	43	-
05. Kupang Tengah	37	-
06. Taebenu	16	-
07. Amarasi	12	-
08. Amarasi Barat	8	-
09. Amarasi Selatan	14	-
10. Amarasi Timur	26	-
11. Kupang Timur	29	-
12. Amabi Oefeto Timur	21	8
13. Amabi Oefeto	5	1
14. Sulamu	28	-
15. Fatuleu	45	7
16. Fatuleu Barat	5	3
17. Fatuleu Tengah	14	-
18. Takari	69	-
19. Amfoang Selatan	12	-
20. Amfoang Barat Daya	11	1
21. Amfoang Utara	2	-
22. Amfoang Barat Laut	14	-
23. Amfoang Timur	24	-
24. Amfoang Tengah	6	-
Kabupaten Kupang <i>Kupang Regency</i>	482	21

Sumber: Dinas Pendidikan dan Kebudayaan Kabupaten Kupang

Source Education and Culture Service of Kupang Regency

Keterangan/Remarks:

*) Gabungan Sekolah Negeri dan Swasta
Both Public and Private Schools

Tabel 4.1.18 Jumlah Murid Laki-laki yang Putus Sekolah Menurut Jenjang Sekolah *) dan Kecamatan di Kabupaten Kupang, 2017
*Table Number of Male Drop-Outs by Level of School *) and District in Kupang Regency, 2017*

Kecamatan <i>District</i>	SD <i>Primary School</i>	SMP <i>Junior High School</i>	SMU <i>Senior High School</i>	SMK <i>Vocational High School</i>
(1)	(2)	(3)	(4)	(5)
01. Semau	3	-
02. Semau Selatan	-	-
03. Kupang Barat	1	1
04. Nekamese	-	-
05. Kupang Tengah	2	1
06. Taebenu	-	-
07. Amarasi	-	6
08. Amarasi Barat	6	1
09. Amarasi Selatan	-	-
10. Amarasi Timur	-	-
11. Kupang Timur	-	2
12. Amabi Oefeto Timur	-	18
13. Amabi Oefeto	-	5
14. Sulamu	-	-
15. Fatuleu	-	5
16. Fatuleu Barat	-	-
17. Fatuleu Tengah	1	-
18. Takari	-	11
19. Amfoang Selatan	-	-
20. Amfoang Barat Daya	-	-
21. Amfoang Utara	-	-
22. Amfoang Barat Laut	3	14
23. Amfoang Timur	-	3
24. Amfoang Tengah	-	-
Kabupaten Kupang <i>Kupang Regency</i>	16	67

Sumber: Dinas Pendidikan dan Kebudayaan Kabupaten Kupang

Source Education and Culture Service of Kupang Regency

Keterangan/Remarks:

*) Gabungan Sekolah Negeri dan Swasta
Both Public and Private Schools

Tabel : 4.1.19 Jumlah Murid Perempuan yang Putus Sekolah Menurut Jenjang Sekolah *) dan Kecamatan di Kabupaten Kupang, 2017
*Table Number of Female Drop-Outs by Level of School *) and District in Kupang Regency, 2017*

Kecamatan <i>District</i>	SD <i>Primary School</i>	SMP <i>Junior High School</i>	SMU <i>Senior High School</i>	SMK <i>Vocational High School</i>
(1)	(2)	(3)	(4)	(5)
01. Semau	-	-
02. Semau Selatan	-	-
03. Kupang Barat	1	-
04. Nekamese	1	-
05. Kupang Tengah	-	-
06. Taebenu	-	-
07. Amarasi	-	5
08. Amarasi Barat	4	-
09. Amarasi Selatan	-	-
10. Amarasi Timur	-	-
11. Kupang Timur	1	-
12. Amabi Oefeto Timur	-	4
13. Amabi Oefeto	-	4
14. Sulamu	-	-
15. Fatuleu	1	1
16. Fatuleu Barat	-	-
17. Fatuleu Tengah	-	-
18. Takari	-	3
19. Amfoang Selatan	-	-
20. Amfoang Barat Daya	-	-
21. Amfoang Utara	-	-
22. Amfoang Barat Laut	-	4
23. Amfoang Timur	1	1
24. Amfoang Tengah	-	-
Kabupaten Kupang <i>Kupang Regency</i>	9	22

Sumber: Dinas Pendidikan dan Kebudayaan Kabupaten Kupang
Source Education and Culture Service of Kupang Regency

Keterangan/Remarks:

*) Gabungan Sekolah Negeri dan Swasta
Both Public and Private Schools

Tabel : 4.1.20 **Persentase Penduduk Usia 5 Tahun ke Atas Menurut Status Pendidikan dan Jenis Kelamin di Kabupaten Kupang, 2018**
Percentage of Population Aged 5 Years and Over by Educational Status and Sex in Kupang Regency, 2018

	Status Pendidikan <i>Educational Status</i>	Laki-laki <i>Male</i>	Perempuan <i>Female</i>	Laki-laki + Perempuan <i>Male + Female</i>
	(1)	(2)	(3)	(4)
01.	Tidak/Belum Pernah Sekolah <i>Never Attended School</i>	7,78	10,20	9,01
02.	Masih Sekolah <i>Attending School</i>			
	SD/Primary School ¹⁾	18,54	18,65	18,59
	SMP/Junior High School ²⁾	7,88	5,38	6,61
	SMU/Senior High School ³⁾	5,19	6,77	5,99
	Perguruan Tinggi/University	1,92	3,15	2,55
03.	Tidak Bersekolah Lagi <i>Not Attending School Anymore</i>	58,69	55,84	57,24
	Jumlah/Total	100,00	100,00	100,00

Diolah dari Survei Sosial Ekonomi Nasional (SUSENAS) 2018
Based on 2018 National Socio-Economic Survey

¹⁾ Termasuk MI dan Paket A/*Inclusive of MI and A Package A*

²⁾ Termasuk Mts dan Paket B/*Inclusive of Mts and B Package*

³⁾ Termasuk Paket C/*Inclusive of C Package*

Tabel
Table

: 4.1.21

Persentase Penduduk Usia 15 Tahun ke Atas Menurut Ijazah Tertinggi Yang Dimiliki di Kabupaten Kupang, 2018
Percentage of Population Aged 15 Years and Over by Educational Attainment in Kupang Regency, 2018

Ijazah Tertinggi <i>Highest Graduate Certificate</i>	Laki-laki + Perempuan <i>Male + Female</i>
(1)	2
1. Tidak Mempunyai Ijazah <i>No/Never Attended School and No/Have not Completed Primary School</i>	25,05
2. SD/MI <i>Primary School/Islamic Primary School</i>	29,98
3. SMP/MTS /Sederajat <i>Junior High School/Islamic Junior High School</i>	20,88
4. SMU/MA/ Kejuruan Sederajat <i>Senior High School/Islamic High School and Equivalent Vocational Schools</i>	17,62
5. Diploma I dan II <i>Diploma I and II</i>	0,19
6. Diploma III <i>Diploma III</i>	1,02
7. Diploma IV/S1/S2/S3 <i>Bachelor's Degree Master's/Doctoral Degrees</i>	5,25
Jumlah/Total	100,00

Diolah dari Survei Sosial Ekonomi Nasional (SUSENAS) 2018
Based on 2018 National Socio-Economic Survey

Tabel : 4.1.22
Table

Persentase Penduduk Usia 15 Tahun ke Atas Menurut Jenis Kelamin dan Kemampuan Membaca dan Menulis di Kabupaten Kupang, 2018
Percentage of Population Aged 15 Years and Over by Sex and Literacy in Kupang Regency, 2018

Kemampuan Membaca dan Menulis <i>Literacy</i>	Laki-laki <i>Male</i>	Perempuan <i>Female</i>	Laki-laki + Perempuan <i>Male + Female</i>
(1)	(2)	(3)	(4)

Dapat Membaca dan Menulis

Literate

- Huruf Latin <i>Latin Characters</i>	91,59	89,16	90,40
- Huruf Arab <i>Arabic Characters</i>	2,08	2,18	2,13
- Huruf Lainnya <i>Other Characters</i>	0,19	0,54	0,36

Buta Huruf

8,14 10,84 9,60

Illiterate

Diolah dari Survei Sosial Ekonomi Nasional (SUSENAS) 2018
Based on 2018 National Socio-Economic Survey

Tabel : 4.1.23 **Persentase Penduduk Usia 7-24 Tahun Menurut Jenis Kelamin dan Status Partisipasi Sekolah di Kabupaten Kupang, 2018**
Percentage of Population Aged 7-24 Years by Sex and School Attendance Status in Kupang Regency, 2018

Status Partisipasi Sekolah <i>School Attendance Status</i>	Laki-laki <i>Male</i>	Perempuan <i>Female</i>	Laki-laki + Perempuan <i>Male + Female</i>
(1)	(2)	(3)	(4)
01. Tidak/Belum Pernah Sekolah <i>Never Attended School</i>	1,43	0,70	1,06
02. Masih Sekolah <i>Attending School</i>	78,15	81,69	79,93
03. Tidak Bersekolah Lagi <i>Not Attending School Anymore</i>	20,43	17,61	19,01
Jumlah/Total	100,00	100,00	100,00

Diolah dari Survei Sosial Ekonomi Nasional (SUSENAS) 2018
Based on 2018 National Socio-Economic Survey

4.2 KESEHATAN DAN KELUARGA BERENCANA HEALTH AND FAMILY PLANNING

Tabel : 4.2.1 Jumlah Pelayanan Kesehatan Menurut Jenis dan Kecamatan di Kabupaten Kupang, 2018
Table Number of Health Services by Type and District in Kupang Regency, 2018

Kecamatan <i>District</i>	Jenis Pelayanan Kesehatan <i>Type of Health Services</i>						
	Rumah Sakit <i>Hospital</i>	Puskesmas <i>Public Health Center</i>	Puskesmas Pembantu <i>Sub-Public Health Center</i>	Balai Pengobatan/ BKIA <i>Health Clinic</i>	Polindes <i>Rural Polyclinic</i>	Posyandu <i>Integrated Health Service</i>	Poskesdes <i>Village Health Service</i>
(1)	(2)	(3)	(4)	(5)	(6)	(7)	
01.Semau	-	1	6	-	1	21	-
02.Semau Selatan	-	1	4	-	2	15	-
03.Kupang Barat	-	1	10	-	4	38	1
04.Nekamese	-	1	9	-	1	34	1
05.Kupang Tengah	-	1	7	-	3	48	1
06.Taebenu	-	1	8	-	1	31	-
07.Amarasi	-	1	6	-	-	34	4
08.Amarasi Barat	-	1	7	-	1	45	3
09.Amarasi Selatan	-	1	4	-	-	27	-
10.Amarasi Timur	-	1	3	-	-	17	-
11.Kupang Timur	1	2	9	-	1	62	-
12.Amabi Oefeto Timur	-	1	9	-	1	44	1
13.Amabi Oefeto	-	1	6	-	-	22	1
14.Sulamu	-	1	6	-	-	29	-
15.Fatuleu	-	1	10	-	2	63	-
16.Fatuleu Barat	-	1	6	-	-	23	-
17.Fatuleu Tengah	-	1	3	-	-	15	1
18.Takari	-	2	9	-	-	50	4
19.Amfoang Selatan	-	1	6	-	-	26	-
20.Amfoang Barat Daya	-	1	3	-	-	20	1
21.Amfoang Utara	-	1	5	-	-	18	1
22.Amfoang Barat Laut	-	1	6	-	-	24	-
23.Amfoang Timur	-	1	5	-	-	20	1
24.Amfoang Tengah	-	1	4	-	-	14	1
Kabupaten Kupang <i>Kupang Regency</i>	1	26	151	-	17	740	21

Sumber: Dinas Kesehatan Kabupaten Kupang
Source Health Service of Kupang Regency

Tabel : 4.2.2 **Jumlah BKIA dan Balai Pengobatan Menurut Status Kepemilikan dan Kecamatan di Kabupaten Kupang, 2017**
Table *Number of Health Clinics by Ownership Status and District in Kupang Regency, 2017*

Kecamatan <i>District</i>	Status Kepemilikan BKIA dan Balai Pengobatan <i>Ownership Status of Health Clinic</i>			
	Pemerintah <i>Government</i>	Swasta <i>Private</i>	TNI	Jumlah <i>Total</i>
			Indonesian <i>National Armed Forces</i>	
(1)	(2)	(3)	(4)	(5)
01. Semau	-	-	-	-
02. Semau Selatan	-	-	-	-
03. Kupang Barat	-	1	-	1
04. Nekamese	-	-	-	-
05. Kupang Tengah	-	3	-	3
06. Taebenu	-	-	-	-
07. Amarasi	-	-	-	-
08. Amarasi Barat	-	-	-	-
09. Amarasi Selatan	-	1	1	2
10. Amarasi Timur	-	-	-	-
11. Kupang Timur	-	-	-	-
12. Amabi Oefeto Timur	-	-	-	-
13. Amabi Oefeto	-	-	-	-
14. Sulamu	-	-	-	-
15. Fatuleu	-	-	-	-
16. Fatuleu Barat	-	-	-	-
17. Fatuleu Tengah	-	-	-	-
18. Takari	-	-	-	-
19. Amfoang Selatan	-	-	-	-
20. Amfoang Barat Daya	-	-	-	-
21. Amfoang Utara	-	-	-	-
22. Amfoang Barat Laut	-	-	-	-
23. Amfoang Timur	-	-	-	-
24. Amfoang Tengah	-	-	-	-
Kabupaten Kupang <i>Kupang Regency</i>	-	5	1	6

Sumber: Dinas Kesehatan Kabupaten Kupang
Source *Health Service of Kupang Regency*

Tabel 4.2.3 Jumlah Tenaga Pelayan Kesehatan Menurut Status Tenaga Kesehatan dan Kecamatan di Kabupaten Kupang, 2018
Number of Health Personnel by Health Personnel Status and District in Kupang Regency, 2018

Kecamatan <i>District</i>	Status Tenaga Kesehatan <i>Health Personnel Status</i>					
	Dokter Umum <i>General Practitioner</i>		Dokter Gigi <i>Dentist</i>		Perawat Umum <i>General Nurse</i>	Perawat Gigi <i>Dental Nurse</i>
	PTT	PNS	PTT	PNS		
	(2)	(3)	(4)	(5)	(6)	(7)
01. Semau	-	-	-	5	4	1
02. Semau Selatan	-	-	-	6	2	1
03. Kupang Barat	-	1	-	14	14	3
04. Nekamese	-	2	-	13	12	1
05. Kupang Tengah	-	1	-	12	16	3
06. Taebenu	-	1	-	14	8	3
07. Amarasi	1	-	-	9	7	2
08. Amarasi Barat	-	-	-	16	9	2
09. Amarasi Selatan	-	-	-	5	2	1
10. Amarasi Timur	-	-	-	5	3	1
11. Kupang Timur	-	1	-	22	11	5
12. Amabi Oefeto Timur	-	-	-	7	2	1
13. Amabi Oefeto	-	-	-	4	1	1
14. Sulamu	-	-	-	7	7	-
15. Fatuleu	-	-	-	5	7	1
16. Fatuleu Barat	-	-	-	3	2	-
17. Fatuleu Tengah	1	-	-	1	2	-
18. Takari	-	-	-	8	11	2
19. Amfoang Selatan	1	1	-	9	9	-
20. Amfoang Barat Daya	-	-	-	3	3	1
21. Amfoang Utara	-	-	-	2	2	1
22. Amfoang Barat Laut	-	-	-	3	3	2
23. Amfoang Timur	-	-	-	7	7	-
24. Amfoang Tengah	-	-	-	4	4	-
Kabupaten Kupang <i>Kupang Regency</i>	3	7	-	184	148	32

Tabel Lanjutan/*Continued Table 4.2.3*

Kecamatan <i>District</i>	Perawat PTT *) <i>PTT Nurse</i>	Bidan Desa <i>Rural Midwife</i>	Bidan Puskesmas <i>Public Health Center Midwife</i>
(1)	(6)	(7)	(8)
01. Semau	-	-	10
02. Semau Selatan	-	-	4
03. Kupang Barat	-	-	24
04. Nekamese	-	-	18
05. Kupang Tengah	-	-	12
06. Taebenu	-	-	20
07. Amarasi	-	-	9
08. Amarasi Barat	-	-	16
09. Amarasi Selatan	-	-	16
10. Amarasi Timur	-	-	7
11. Kupang Timur	-	-	39
12. Amabi Oefeto Timur	-	-	15
13. Amabi Oefeto	-	-	11
14. Sulamu	-	-	6
15. Fatuleu	-	-	12
16. Fatuleu Barat	-	-	3
17. Fatuleu Tengah	-	-	4
18. Takari	-	-	24
19. Amfoang Selatan	-	-	9
20. Amfoang Barat Daya	-	-	4
21. Amfoang Utara	-	-	9
22. Amfoang Barat Laut	-	-	9
23. Amfoang Timur	-	-	13
24. Amfoang Tengah	-	-	8
Kabupaten Kupang <i>Kupang Regency</i>	-	-	302

Tabel Lanjutan/*Continued Table 4.2.3*

Kecamatan <i>District</i>	Juru Kesehatan**) <i>Trained Health Personnel</i>	Juru Vaksinasi**) <i>Vaccination Specialist</i>	Pengelola Imunisasi**) <i>Immunitation Specialist</i>
(1)	(9)	(10)	(11)
01. Semau	1	1	1
02. Semau Selatan	1	1	1
03. Kupang Barat	1	1	1
04. Nekamese	1	1	1
05. Kupang Tengah	1	1	1
06. Taebenu	1	1	1
07. Amarasi	1	1	1
08. Amarasi Barat	1	1	1
09. Amarasi Selatan	1	1	1
10. Amarasi Timur	1	1	1
11. Kupang Timur	2	2	2
12. Amabi Oefeto Timur	1	1	1
13. Amabi Oefeto	1	1	1
14. Sulamu	1	1	1
15. Fatuleu	1	1	1
16. Fatuleu Barat	1	1	1
17. Fatuleu Tengah	1	1	1
18. Takari	2	2	2
19. Amfoang Selatan	1	1	1
20. Amfoang Barat Daya	1	1	1
21. Amfoang Utara	1	1	1
22. Amfoang Barat Laut	1	1	1
23. Amfoang Timur	1	1	1
24. Amfoang Tengah	1	1	1
Kabupaten Kupang <i>Kupang Regency</i>	26	26	26

Sumber: Dinas Kesehatan Kabupaten Kupang
 Source: Health Service of Kupang Regency

Keterangan/Remarks:

*) PTT: Pegawai Tidak Tetap/*Temporary Government Employee*

PNS: Pegawai Negeri Sipil/*Civil Servant*

**) Data tahun 2017

Tabel : 4.2.4 **Jumlah Kasus Sepuluh Jenis Penyakit yang Diderita Penduduk Usia 0-7 Hari di Kabupaten Kupang, 2018**
Table : *Number of Cases of Ten Diseases Suffered by Population Aged 0-7 Days in Kupang Regency, 2018*

Jenis Penyakit <i>Type of Diseases</i>	Jumlah Kasus <i>Number of Cases</i>
(1)	(2)
01. Perawatan dan pemeriksaan pasca persalinan	999
02. Keadaan infeksi HIV asimtomatik	-
03. Seleksi antenatal	-
04. Pemeriksaan kesehatan bayi dan anak secara rutin	30
05. Lahir mati	14
06. Demam yang sebabnya tidak diketahui/Obs Febris	1
07. Imunisasi rabies	-
08. Diare dan Gastroenteritis oleh penyebab infeksi tertentu	1
09. Penunjang sarana kesehatan untuk alasan lainnya	6
10. Kecelakaan transportasi air	-
Jumlah/Total	1 051

Sumber: Dinas Kesehatan Kabupaten Kupang

Source Health Service of Kupang Regency

Tabel : 4.2.5 **Jumlah Kasus Sebelas Jenis Penyakit yang Diderita Penduduk Usia 8-28 Hari di Kabupaten Kupang, 2018**
Number of Cases of Eleven Diseases Suffered by Population Aged 8-28 Days in Kupang Regency, 2018

Jenis Penyakit <i>Type of Diseases</i>	Jumlah Kasus <i>Number of Cases</i>
(1)	(2)
01. Infeksi Saluran Pernapasan Bagian Atas	78
02. Demam yang sebabnya tidak diketahui/Obs Febris	38
03. Diare dan Gastroenteritis oleh penyebab infeksi tertentu	16
04. Pemeriksaan kesehatan bayi dan anak secara rutin	13
05. Dermatitis Kontak Alergi	7
06. Pemeriksaan kesehatan umum	1
07. Imunisasi rabies	-
08. Batuk	3
09. Abses, Furunkel, Karbunkel	3
10. Urtikaria	-
Jumlah/Total	159
<i>Sumber:</i> Dinas Kesehatan Kabupaten Kupang	
<i>Source</i> Health Service of Kupang Regency	

Tabel : 4.2.6 **Jumlah Kasus Sebelas Jenis Penyakit yang Diderita Penduduk Usia 1 Bulan - 1 Tahun di Kabupaten Kupang, 2018**
Table *Number of Cases of Eleven Diseases Suffered by Population Aged 1 Month - 1 Year in Kupang Regency, 2018*

	Jenis Penyakit <i>Type of Diseases</i>	Jumlah Kasus <i>Number of Cases</i>
	(1)	(2)
01.	Infeksi Saluran Pernapasan Bagian Atas	3 189
02.	Diare dan Gastroenteritis oleh penyebab infeksi tertentu	384
03.	Demam yang sebabnya tidak diketahui/Obs Febris	891
04.	Batuk	330
05.	Dermatitis Kontak Alergi	262
06.	Pemeriksaan kesehatan bayi dan anak secara rutin	167
07.	Abses, Furunkel, Karbunkel	406
08.	Urtikaria	9
09.	Imunisasi rabies	0
10.	Pemeriksaan kesehatan umum	29
	Jumlah/Total	5 667

Sumber: Dinas Kesehatan Kabupaten Kupang
Source *Health Service of Kupang Regency*

Tabel : 4.2.7 **Jumlah Kasus Sebelas Jenis Penyakit yang Diderita Penduduk Usia 1 - 4 Tahun di Kabupaten Kupang, 2018**
Number of Cases of Eleven Diseases Suffered by Population Aged 1 - 4 Years in Kupang Regency, 2018

Jenis Penyakit <i>Type of Diseases</i>	Jumlah Kasus <i>Number of Cases</i>
(1)	(2)
01. Infeksi Saluran Pernapasan Bagian Atas	8 110
02. Diare dan Gastroenteritis oleh penyebab infeksi tertentu	1 033
03. Demam yang sebabnya tidak diketahui/Obs Febris	2 416
04. Dermatitis Kontak Alergi	978
05. Pemeriksaan kesehatan bayi dan anak secara rutin	886
06. Batuk	835
07. Abses, Furunkel, Karbunkel	406
08. Gangguan makan (Anoreksia, Bulimia, Muntah karena depresi/stres)	279
09. Alergi Rhinitis	401
10. Konjungtivitis	88
Jumlah/Total	15 423

Sumber: Dinas Kesehatan Kabupaten Kupang
Source Health Service of Kupang Regency

Tabel : 4.2.8 **Jumlah Kasus Sebelas Jenis Penyakit yang Diderita Penduduk Usia 5 - 14 Tahun di Kabupaten Kupang, 2018**
Number of Cases of Eleven Diseases Suffered by Population Aged 5 - 14 Years in Kupang Regency, 2018

Jenis Penyakit <i>Type of Diseases</i>	Jumlah Kasus <i>Number of Cases</i>
(1)	(2)
01. Infeksi Saluran Pernapasan Bagian Atas	8 115
02. Demam yang sebabnya tidak diketahui/Obs Febris	2 006
03. Dermatitis Kontak Alergi	1 069
04. Diare dan Gastroenteritis oleh penyebab infeksi tertentu	496
05. Dispepsia	820
06. Batuk	679
07. Abses, Furunkel, Karbunkel	605
08. Cedera remuk dan trauma amputasi YDT dan daerah badan multipel	185
09. Konjungtivitis	132
10. Alergi Rhinitis	117
Jumlah/Total	14 224

Sumber: Dinas Kesehatan Kabupaten Kupang
Source: Health Service of Kupang Regency

Tabel : 4.2.9 **Jumlah Kasus Sebelas Jenis Penyakit yang Diderita Penduduk Usia 15 - 24 Tahun di Kabupaten Kupang, 2018**
Table : *Number of Cases of Eleven Diseases Suffered by Population Aged 15 - 24 Years in Kupang Regency, 2018*

Jenis Penyakit <i>Type of Diseases</i>	Jumlah Kasus <i>Number of Cases</i>
(1)	(2)
01. Infeksi Saluran Pernapasan Bagian Atas	3 713
02. Dispepsia	1 418
03. Dermatitis Kontak Alergi	773
04. Demam yang sebabnya tidak diketahui/Obs Febris	917
05. Cedera remuk trauma amputasi YDT dan daerah badan multipel	194
06. Abses, Furunkel, Karbunkel	605
07. Diare dan Gastroenteritis oleh penyebab infeksi tertentu	496
08. Batuk	534
09. Konjungtivitis	103
10. Alergi Rhinitis	94
Jumlah/Total	8 847

Sumber: Dinas Kesehatan Kabupaten Kupang
Source Health Service of Kupang Regency

Tabel : 4.2.10 **Jumlah Kasus Sebelas Jenis Penyakit yang Diderita Penduduk Usia 25 - 44 Tahun di Kabupaten Kupang, 2018**
Number of Cases of Eleven Diseases Suffered by Population Aged 25 - 44 Years in Kupang Regency, 2018

Jenis Penyakit <i>Type of Diseases</i>	Jumlah Kasus <i>Number of Cases</i>
(1)	(2)
01. Infeksi Saluran Pernapasan Bagian Atas	8 667
02. Dispepsia	4 007
03. Mialgia	2 866
04. Pengawasan kehamilan normal	5 179
05. Dermatitis Kontak Alergi	1 769
06. Arthritis reumatoid YTT	999
07. Sakit kepala	857
08. Demam yang sebabnya tidak diketahui/Obs Febris	1 411
09. Diare dan Gastroenteritis oleh penyebab infeksi tertentu	560
10. Abses, Furunkel, Karbunkel	1 073
Jumlah/Total	27 388

Sumber: Dinas Kesehatan Kabupaten Kupang
Source Health Service of Kupang Regency

Tabel : 4.2.11 Jumlah Kasus Sebelas Jenis Penyakit yang Diderita Penduduk Usia 45 - 64 Tahun di Kabupaten Kupang, 2018
Number of Cases of Eleven Diseases Suffered by Population Aged 45 - 64 Years in Kupang Regency, 2018

Jenis Penyakit <i>Type of Diseases</i>	Jumlah Kasus <i>Number of Cases</i>
(1)	(2)
01. Infeksi Saluran Pernapasan Bagian Atas	5 706
02. Mialgia	4 423
03. Dispepsia	4 481
04. Arthritis reumatoid YTT	2 305
05. Hipertensi esensial (primer)	2 924
06. Dermatitis Kontak Alergi	1 418
07. Batuk	1 261
08. Sakit kepala	755
09. Demam yang sebabnya tidak diketahui/Obs Febris	952
10. Nyeri punggung bawah	2924
Jumlah/Total	27 149

Sumber: Dinas Kesehatan Kabupaten Kupang
Source Health Service of Kupang Regency

Tabel : 4.2.12 **Jumlah Kasus Sebelas Jenis Penyakit yang Diderita Penduduk Usia di Atas 65 Tahun di Kabupaten Kupang, 2018**
Number of Cases of Eleven Diseases Suffered by Population Aged 65 Years and Over in Kupang Regency, 2018

Jenis Penyakit <i>Type of Diseases</i>	Jumlah Kasus <i>Number of Cases</i>
(1)	(2)
01. Infeksi Saluran Pernapasan Bagian Atas	2 946
02. Mialgia	2 069
03. Arthritis reumatoid YTT	1 588
04. Dispepsia	2 154
05. Hipertensi esensial (primer)	2 133
06. Batuk	711
07. Nyeri punggung bawah	2 133
08. Sakit kepala	280
09. Dermatitis Kontak Alergi	685
10. Demam yang sebabnya tidak diketahui/Obs Febris	389
Jumlah/Total	15 088

Sumber: Dinas Kesehatan Kabupaten Kupang
Source *Health Service of Kupang Regency*

Tabel : 4.2.13 **Jumlah Akseptor KB Aktif Menurut Metode Kontrasepsi yang Digunakan Menurut Kecamatan di Kabupaten Kupang, 2018**
Number of Active Family Planning Acceptors by Contraceptive Method by District in Kupang Regency, 2018

Kecamatan <i>District</i>	IUD	MOP	MOW	Implant	Suntikan <i>Injection</i>	Pil <i>Pill</i>	Kondom <i>Condom</i>	Jumlah <i>Total</i>
(1)	(2)	(3)	(4)	(5)	(6)	(7)	(8)	(9)
01. Semau	15	2	22	146	413	65	-	663
02. Semau Selatan	3	-	-	221	159	56	-	439
03. Kupang Barat	37	2	113	125	1 327	189	-	1 793
04. Nekamese	33	-	47	245	679	70	-	1 074
05. Kupang Tengah	270	5	346	601	626	203	75	2 126
06. Taebenu	40	-	142	61	724	89	2	1 058
07. Amarasi	17	1	44	683	511	33	3	1 292
08. Amarasi Barat	89	3	106	972	701	31	-	1 902
09. Amarasi Selatan	20	5	30	535	468	37	-	1 095
10. Amarasi Timur	27	-	38	521	477	0	-	1 063
11. Kupang Timur	141	4	137	578	2 139	402	155	3 556
12. Amabi Oefeto Timur	2	-	10	248	1 443	3	-	1 706
13. Amabi Oefeto	25	-	20	321	624	77	-	1 067
14. Sulamu	100	19	6	656	1 188	199	-	2 168
15. Fatuleu	58	-	48	633	1 749	40	5	2 533
16. Fatuleu Barat	2	-	8	171	368	4	4	557
17. Fatuleu Tengah	-	-	4	162	596	2	-	764
18. Takari	26	5	28	140	2 248	187	7	2 641
19. Amfoang Selatan	138	-	-	44	331	228	-	741
20. Amfoang Barat Daya	185	-	3	156	210	35	-	589
21. Amfoang Utara	1	-	1	167	607	82	-	858
22. Amfoang Barat Laut	-	-	-	69	703	272	-	1 044
23. Amfoang Timur	1	6	1	111	619	13	-	751
24. Amfoang Tengah	-	-	-	30	390	320	-	740
Kabupaten Kupang <i>Kupang Regency</i>	1 230	52	1 154	19 300	19 300	2 637	251	32 220

Sumber: Dinas Pengendalian Penduduk, Keluarga Berencana, Pemberdayaan Perempuan dan Perlindungan Anak Kabupaten Kupang

Source: *Population Controlling, Family Planning, Woman Empowerment & Child Protection Service of Kupang Regency*

Keterangan/Remarks:

MKJP : Metode Kontrasepsi Jangka Panjang/Long Term Contraceptive Method

IUD : *Intra Uterine Device*

MOP : Medis Operasi Pria/Male Sterilization

MOW : Medis Operasi Wanita/Female Sterilization

Tabel
Table : 4.2.14

Jumlah Akseptor KB Aktif (CU), Pasangan Usia Subur (PUS) dan Persentase CU Terhadap PUS Menurut Kecamatan di Kabupaten Kupang, 2018

Number of Active Family Planning Acceptors (Current User/CU), Couples of Reproductive Age and Percentage of CU to Couples of Reproductive Age by District in Kupang Regency, 2018

Kecamatan <i>District</i>	Akseptor Aktif <i>Active Acceptor</i> (CU)	Pasangan Usia Subur (PUS) <i>Couples of</i> <i>Reproductive Age</i>	Persentase CU Terhadap PUS <i>Percentage of CU</i> <i>to Couples of</i> <i>Reproductive Age</i>
(1)	(2)	(3)	(4)
01. Semau	663	930	71.29
02. Semau Selatan	439	588	74.66
03. Kupang Barat	1 793	2110	84.98
04. Nekamese	1 074	1 343	79.97
05. Kupang Tengah	2 126	4 578	46.44
06. Taebenu	1 058	1 803	58.68
07. Amarasi	1 292	1 854	69.69
08. Amarasi Barat	1 902	2 116	89.89
09. Amarasi Selatan	1 095	1 320	82.95
10. Amarasi Timur	1 063	1 246	85.31
11. Kupang Timur	3 556	4 885	72.79
12. Amabi Oefeto Timur	1 706	1 721	99.13
13. Amabi Oefeto	1 067	1 292	82.59
14. Sulamu	2 168	2 504	86.58
15. Fatuleu	2 533	3 632	69.74
16. Fatuleu Barat	557	1 189	46.85
17. Fatuleu Tengah	764	1 042	73.32
18. Takari	2 641	4 282	61.68
19. Amfoang Selatan	741	940	78.83
20. Amfoang Barat Daya	589	648	90.90
21. Amfoang Utara	858	942	91.08
22. Amfoang Barat Laut	1 044	1 262	82.73
23. Amfoang Timur	751	984	76.32
24. Amfoang Tengah	740	900	82.22
Kabupaten Kupang <i>Kupang Regency</i>	32 220	44 111	73.04

Sumber: Dinas Pengendalian Penduduk, Keluarga Berencana, Pemberdayaan Perempuan dan Perlindungan Anak Kabupaten Kupang

Source *Population Controlling, Family Planning, Woman Empowerment & Child Protection Service of Kupang Regency*

Tabel : 4.2.15 **Jumlah Klinik KB Menurut Kecamatan di Kabupaten Kupang, 2018**
Table *Number of Family Planning Clinics by District in Kupang Regency, 2018*

Kecamatan <i>District</i>	Klinik KB <i>Family Planning Clinics</i>
(1)	2
01. Semau	1
02. Semau Selatan	1
03. Kupang Barat	1
04. Nekamese	1
05. Kupang Tengah	2
06. Taebenu	1
07. Amarasi	1
08. Amarasi Barat	1
09. Amarasi Selatan	1
10. Amarasi Timur	1
11. Kupang Timur	2
12. Amabi Oefeto Timur	1
13. Amabi Oefeto	1
14. Sulamu	1
15. Fatuleu	1
16. Fatuleu Barat	1
17. Fatuleu Tengah	1
18. Takari	2
19. Amfoang Selatan	1
20. Amfoang Barat Daya	1
21. Amfoang Utara	1
22. Amfoang Barat Laut	1
23. Amfoang Timur	1
24. Amfoang Tengah	1
Kabupaten Kupang <i>Kupang Regency</i>	27

Sumber: Dinas Pengendalian Penduduk, Keluarga Berencana, Pemberdayaan Perempuan dan Perlindungan Anak Kabupaten Kupang

Source *Population Controlling, Family Planning, Woman Empowerment & Child Protection Service of Kupang Regency*

Tabel
Table : 4.2.16

Persentase Perempuan Usia 15-49 Tahun Yang Pernah Melahirkan Dalam 2 Tahun Terakhir Menurut Tempat Melahirkan di Kabupaten Kupang, 2018

Percentage of Women Aged 15-49 Years Who Have Given Birth In Two Year Later by Place of Birth in Kupang Regency, 2018

Tempat Melahirkan <i>Place of Birth</i>	Persentase <i>Percentage</i>
(1)	(2)
1. Rumah sakit <i>Hospital</i>	28,69
2. Rumah bersalin/Klinik <i>Maternity Hospital/Clinic</i>	1,64
3. Puskesmas/Polindes/Pustu <i>Community Health Clinic</i>	31,97
4. Rumah <i>House</i>	36,89
5. Lainnya <i>Other</i>	19,01
Jumlah/Total	100,00

Diolah dari Survei Sosial Ekonomi Nasional (SUSENAS) 2018

Based on 2018 National Socio-Economic Survey

Tabel : 4.2.17
Table

Persentase Perempuan Usia 15-49 Tahun Yang Pernah Melahirkan dalam 2 Tahun Terakhir Menurut Penolong Kelahiran Terakhir di Kabupaten Kupang, 2018

Percentage of Women Aged 15-49 Years Who Have Given Birth In Two Year Later by Last Birth Attendant in Kupang Regency, 2018

Penolong Kelahiran Terakhir <i>Last Birth Attendant</i>	Persentase <i>Percentage</i>
(1)	(2)
1. Dokter <i>Doctor</i>	31,97
2. Bidan <i>Midwife</i>	37,70
3. Dukun <i>Traditional Attendant</i>	26,23
4. Perawat <i>Nurse</i>	-
5. Lainnya <i>Other</i>	4,10
6. Tidak ada <i>Nobody</i>	-
Jumlah/Total	100,00

Diolah dari Survei Sosial Ekonomi Nasional (SUSENAS) 2018
Based on 2018 National Socio-Economic Survey

Tabel
Table : 4.2.18

Persentase Balita yang Pernah Mendapat Imunisasi Menurut Jenis Imunisasi dan Jenis Kelamin di Kabupaten Kupang, 2017

Percentage of Children under Five Immunized by Type of Immunization and Sex in Kupang Regency, 2017

Jenis Imunisasi <i>Type of Immunization</i>	Laki-laki <i>Male</i>	Perempuan <i>Female</i>	Laki-laki + Perempuan <i>Male + Female</i>
(1)	(2)	(3)	(4)
1. BCG <i>Bacille Calmette Guerin</i>	90,04	93,18	91,47
2. DPT <i>Difteri Pertusis Tetanus</i>	85,79	86,22	85,98
3. Polio <i>Polio</i>	90,38	87,60	96,74
4. Campak <i>Measles</i>	69,91	70,89	70,19
5. Hepatitis B <i>Hepatitis B</i>	82,47	77,31	80,13

Diolah dari Survei Sosial Ekonomi Nasional (SUSENAS) 2017
Based on 2018 National Socio-Economic Survey

Tabel : 4.2.19 **Persentase Penduduk Menurut Jaminan Kesehatan Yang Dimiliki di Kabupaten Kupang, 2018**
Table : *Percentage of Population by Health Insurance Owned in Kupang Regency, 2018*

Jenis Jaminan Kesehatan <i>Type of Health Insurance</i>	Laki-laki + Perempuan <i>Male + Female</i>
(1)	2
1. Penerima Bantuan Iuran <i>Beneficiaries</i>	35,86
2. Non Penerima Bantuan Iuran <i>Non Beneficiaries</i>	16,93
3. Jamkesda <i>Health Insurance Area</i>	23,71
4. Asuransi Swasta <i>Private Insurance</i>	-
5. Perusahaan/Kantor <i>Company/Office</i>	0,22
6. Tidak punya <i>Do not have health insurance</i>	23,28

Diolah dari Survei Sosial Ekonomi Nasional (SUSENAS) 2018
Based on 2018 National Socio-Economic Survey

Tabel : 4.2.20 **Persentase Penduduk yang Berobat Jalan Menurut Tempat Berobat Jalan di Kabupaten Kupang, 2018**
Table Percentage of Population Who Seek Treatment by Place for Outpatient Treatment in Kupang Regency, 2018

Tempat Berobat Jalan <i>Place For Outpatient Treatment</i>	Laki-laki + Perempuan <i>Male + Female</i>
(1)	2
1. RS Pemerintah <i>Government Hospital</i>	4,42
2. RS Swasta <i>Private Hospital</i>	1,32
3. Praktik dokter/bidan <i>Doctor's Practice/Midwife</i>	5,08
4. Klinik/Praktik dokter bersama <i>Clinic/Share Physician Practice</i>	2,87
5. Puskesmas/Pustu <i>Community Health Clinic</i>	84,77
6. Praktik pengobatan tradisional <i>Practice of traditional medicine</i>	1,32
7. UKBM <i>Community Health Center</i>	0,22

Diolah dari Survei Sosial Ekonomi Nasional (SUSENAS) 2018
Based on 2018 National Socio-Economic Survey

Tabel
Table : 4.2.21

**Jumlah Neonatal Risiko Tinggi/Komplikasi Ditangani
Kabupaten Kupang Menurut Kecamatan, 2018**
*Number of Treated High Risk Neonatal/Complication in Kupang
Regency by Districts, 2018*

Kecamatan <i>Districts</i>	Jumlah Neonatal <i>Number of Neonatal</i>	Neonatal resiko Tinggi/Komplikasi <i>High Risk Neonatal/Complication</i>	Neonatal resiko Tinggi/Komplikasi Ditangani <i>Treated High Risk Neonatal/Complication</i>
(1)	(2)	(3)	(4)
01. Semau	127	19	3
02. Semau Selatan	110	17	3
03. Kupang Barat	328	49	25
04. Nekamese	208	31	16
05. Kupang Tengah	929	139	49
06. Taebenu	283	42	5
07. Amarasi	303	45	2
08. Amarasi Barat	248	37	4
09. Amarasi Selatan	192	29	7
10. Amarasi Timur	128	19	3
11. Kupang Timur	709	106	14
12. Amabi Oefeto Timur	202	30	5
13. Amabi Oefeto	150	23	1
14. Sulamu	283	42	6
15. Fatuleu	415	62	22
16. Fatuleu Barat	100	15	2
17. Fatuleu Tengah	114	17	17
18. Takari	367	55	20
19. Amfoang Selatan	105	16	3
20. Amfoang Barat Daya	122	18	2
21. Amfoang Utara	140	21	4
22. Amfoang Barat Laut	206	31	6
23. Amfoang Timur	155	23	5
24. Amfoang Tengah	113	17	13
Kabupaten Kupang <i>Kupang Regency</i>	5 924	905	237

Sumber: Dinas Kesehatan Kabupaten Kupang
Source: Health Agency of Kupang Regency

Tabel : 4.2.22 **Jumlah Persalinan Ditolong Tenaga Kesehatan Kabupaten Kupang Menurut Kecamatan, 2018**
Number of Birth Attendants by Medical Personnel in Kupang Regency by Districts, 2018

Kecamatan <i>Districts</i>	Ibu Bersalin/ <i>Maternity</i>	
	Jumlah <i>Total</i>	Ditolong Tenaga Kesehatan <i>Assisted by Medical Personnel</i>
(1)	(2)	(3)
01. Semau	131	129
02. Semau Selatan	108	103
03. Kupang Barat	329	310
04. Nekamese	197	188
05. Kupang Tengah	962	924
06. Taebenu	301	283
07. Amarasi	297	297
08. Amarasi Barat	255	206
09. Amarasi Selatan	182	168
10. Amarasi Timur	115	103
11. Kupang Timur	755	730
12. Amabi Oefeto Timur	179	150
13. Amabi Oefeto	168	152
14. Sulamu	241	226
15. Fatuleu	421	364
16. Fatuleu Barat	95	85
17. Fatuleu Tengah	100	76
18. Takari	368	275
19. Amfoang Selatan	180	133
20. Amfoang Barat Daya	164	153
21. Amfoang Utara	181	144
22. Amfoang Barat Laut	184	114
23. Amfoang Timur	185	155
24. Amfoang Tengah	108	107
Kabupaten Kupang <i>Kupang Regency</i>	6 098	5 575

Sumber: Dinas Kesehatan Kabupaten Kupang
 Source: Health Agency of Kupang Regency

Tabel
Table

4.2.23

Jumlah Kelahiran dan Kematian Bayi dan Balita Kabupaten Kupang Menurut Kecamatan, 2018

Number of Maternity and Mortality of Infant and Under Five in Kupang Regency by Districts, 2018

Kecamatan <i>Districts</i>	Jumlah/Number of			
	Lahir Hidup <i>Live Birth</i>	Lahir Mati <i>Foetal Death</i>	Bayi Mati <i>Infant Death</i>	Balita Mati <i>Under five death</i>
(1)	(2)	(3)	(4)	(5)
25. Semau	127	3	-	-
26. Semau Selatan	110	-	-	-
27. Kupang Barat	328	2	1	1
28. Nekamese	208	1	-	-
29. Kupang Tengah	929	7	2	-
30. Taebenu	283	2	1	1
31. Amarasi	303	2	-	-
32. Amarasi Barat	248	3	-	-
33. Amarasi Selatan	192	-	-	-
34. Amarasi Timur	128	-	1	-
35. Kupang Timur	709	5	4	-
36. Amabi Oefeto Timur	202	-	-	-
37. Amabi Oefeto	150	1	-	-
38. Sulamu	283	1	14	1
39. Fatuleu	415	3	-	-
40. Fatuleu Barat	100	1	1	1
41. Fatuleu Tengah	114	-	-	-
42. Takari	367	2	-	-
43. Amfoang Selatan	105	1	-	-
44. Amfoang Barat Daya	122	1	1	-
45. Amfoang Utara	140	-	-	-
46. Amfoang Barat Laut	206	1	-	-
47. Amfoang Timur	155	1	-	-
48. Amfoang Tengah	113	2	-	1
Kabupaten Kupang <i>Kupang Regency</i>	5 196	37	12	5

Sumber: Dinas Kesehatan Kabupaten Kupang
Source Health Agency of Kupang Regency

Tabel : 4.2.24 Jumlah Kematian Ibu Maternal Kabupaten Kupang Menurut Kecamatan, 2018
Number of Maternal Death in Kupang Regency by Districts, 2018

Kecamatan <i>Districts</i>	Jumlah Lahir Hidup <i>Number of Live Births</i>	Jumlah Kematian Ibu Maternal <i>Number of Maternal Death</i>			Jumlah <i>Total</i>
		Kematian Ibu Hamil <i>Pregnancy Death</i>	Kematian Ibu bersalin <i>Maternity Death</i>	Kematian Ibu Nifas <i>Puerperal Death</i>	
		(3)	(4)	(5)	
(1)	(2)	(3)	(4)	(5)	(6)
01. Semau	129	-	-	-	-
02. Semau Selatan	105	-	-	-	-
03. Kupang Barat	620	-	-	-	-
04. Nekamese	199	-	-	-	-
05. Kupang Tengah	959	-	1	-	1
06. Taebenu	299	-	1	-	1
07. Amarasi	301	-	-	-	-
08. Amarasi Barat	256	-	-	2	2
09. Amarasi Selatan	182	-	-	-	-
10. Amarasi Timur	112	-	-	-	-
11. Kupang Timur	748	-	1	-	1
12. Amabi Oefeto Timur	175	-	-	-	-
13. Amabi Oefeto	168	-	-	-	-
14. Sulamu	242	-	-	-	-
15. Fatuleu	426	-	-	-	-
16. Fatuleu Barat	94	-	-	-	-
17. Fatuleu Tengah	101	-	1	-	1
18. Takari	362	1	-	-	1
19. Amfoang Selatan	179	-	-	-	-
20. Amfoang Barat Daya	160	-	-	-	-
21. Amfoang Utara	177	-	-	-	-
22. Amfoang Barat Laut	182	-	-	-	-
23. Amfoang Timur	175	-	1	-	1
24. Amfoang Tengah	105	-	-	-	-
Kabupaten Kupang <i>Kupang Regency</i>	6 351	1	5	2	8

Sumber: Dinas Kesehatan Kabupaten Kupang
 Source: Health Agency of Kupang Regency

Tabel : 4.2.25 **Cakupan Kunjungan Ibu Hamil (K1,K4)/Pelayanan Antenatal Kabupaten Kupang Menurut Kecamatan, 2018**
Table *Number of Pregnant Mother Visits (Visit 1, Visit 4)/Antenatal Service in Kupang Regency by District, 2018*

Kecamatan <i>Districts</i>	Ibu Hamil/ <i>Pregnant Mother</i>		
	Jumlah <i>Total</i>	K1	K4
(1)	(2)	(3)	(5)
01. Semau	180	138	119
02. Semau Selatan	130	148	100
03. Kupang Barat	449	396	169
04. Nekamese	239	217	165
05. Kupang Tengah	1172	1 198	881
06. Taebenu	449	316	189
07. Amarasi	411	291	317
08. Amarasi Barat	377	282	229
09. Amarasi Selatan	274	198	155
10. Amarasi Timur	194	161	116
11. Kupang Timur	1 409	1 064	720
12. Amabi Oefeto Timur	344	310	200
13. Amabi Oefeto	219	195	89
14. Sulamu	390	305	250
15. Fatuleu	653	580	474
16. Fatuleu Barat	232	205	84
17. Fatuleu Tengah	139	130	117
18. Takari	540	469	310
19. Amfoang Selatan	229	173	92
20. Amfoang Barat Daya	115	122	94
21. Amfoang Utara	229	145	96
22. Amfoang Barat Laut	184	256	135
23. Amfoang Timur	211	181	158
24. Amfoang Tengah	146	137	95
Kabupaten Kupang <i>Kupang Regency</i>	8 769	7 617	5 354

Sumber: Dinas Kesehatan Kabupaten Kupang
Source Health Agency of Kupang Regency

Tabel 4.2.26 Jumlah Kasus DBD pada Balita di Kabupaten Kupang Menurut Kecamatan, 2018
Number of Cases of Dengue Fever in Kupang Regency by Districts, 2018

Kecamatan <i>Districts</i>	DBD/Dengue Fever	
	Jumlah Kasus <i>Number of Cases</i>	Ditangani <i>Treated</i>
(1)	(2)	(3)
01. Semau	-	-
02. Semau Selatan	-	-
03. Kupang Barat	-	-
04. Nekamese	-	-
05. Kupang Tengah	12	12
06. Taebenu	-	-
07. Amarasi	-	-
08. Amarasi Barat	-	-
09. Amarasi Selatan	-	-
10. Amarasi Timur	-	-
11. Kupang Timur	4	4
12. Amabi Oefeto Timur	-	-
13. Amabi Oefeto	-	-
14. Sulamu	-	-
15. Fatuleu	-	-
16. Fatuleu Barat	-	-
17. Fatuleu Tengah	-	-
18. Takari	-	-
19. Amfoang Selatan	-	-
20. Amfoang Barat Daya	-	-
21. Amfoang Utara	-	-
22. Amfoang Barat Laut	-	-
23. Amfoang Timur	-	-
24. Amfoang Tengah	-	-
Kabupaten Kupang <i>Kupang Regency</i>	16	16

Sumber: Dinas Kesehatan Kabupaten Kupang
 Source: Health Agency of Kupang Regency

Tabel 4.2.27 Jumlah Penderita Malaria di Kabupaten Kupang Menurut Kecamatan, 2018
Number of People Infected with Malaria in Kupang Regency by Districts, 2018

	Kecamatan <i>Districts</i>	Malaria	
		Klinis <i>In Severe Condition</i>	Klinis Diobati <i>Cured</i>
	(1)	(2)	(3)
01.	Semau	-	-
02.	Semau Selatan	-	-
03.	Kupang Barat	9	7
04.	Nekamese	-	-
05.	Kupang Tengah	6	-
06.	Taebenu	-	-
07.	Amarasi	4	4
08.	Amarasi Barat	9	9
09.	Amarasi Selatan	-	-
10.	Amarasi Timur	2	2
11.	Kupang Timur	9	10
12.	Amabi Oefeto Timur	1	-
13.	Amabi Oefeto	-	-
14.	Sulamu	-	-
15.	Fatuleu	-	1
16.	Fatuleu Barat	1	1
17.	Fatuleu Tengah	1	-
18.	Takari	-	5
19.	Amfoang Selatan	5	9
20.	Amfoang Barat Daya	9	9
21.	Amfoang Utara	9	32
22.	Amfoang Barat Laut	32	20
23.	Amfoang Timur	20	3
24.	Amfoang Tengah	3	0
	Kabupaten Kupang <i>Kupang Regency</i>	117	112

Sumber: Dinas Kesehatan Kabupaten Kupang
 Source: Health Agency of Kupang Regency

Tabel
: 4.2.28
Table

**Rasio Tenaga Kesehatan Per Penduduk Menurut Kecamatan
Di Kabupaten Kupang, 2018**
*Ratio of Health Personnel per Population by District in Kupang
Regency, 2018*

Kecamatan <i>Districts</i>	Jumlah Tenaga Kesehatan <i>Number of Health Personnel</i>	Jumlah Penduduk <i>Number of Population</i>	Rasio Tenaga Kesehatan Per 1000 Penduduk <i>Ratio of Health Personnel per 1000 Population</i>
(1)	(2)	(3)	(4)
01. Semau	5	7 390	7,39
02. Semau Selatan	6	5 386	5,39
03. Kupang Barat	15	18 715	18,72
04. Nekamese	15	9 818	9,82
05. Kupang Tengah	14	50 318	50,32
06. Taebenu	15	18 888	18,89
07. Amarasi	11	16 918	16,92
08. Amarasi Barat	17	15 471	15,47
09. Amarasi Selatan	6	11 276	11,28
10. Amarasi Timur	5	8 035	8,04
11. Kupang Timur	23	60 544	60,54
12. Amabi Oefeto Timur	7	14 124	14,12
13. Amabi Oefeto	5	9 109	9,11
14. Sulamu	7	16 118	16,12
15. Fatuleu	6	27 110	27,11
16. Fatuleu Barat	3	9 618	9,62
17. Fatuleu Tengah	2	5 755	5,76
18. Takari	8	22 221	22,22
19. Amfoang Selatan	9	9 390	9,39
20. Amfoang Barat Daya	3	4 751	4,75
21. Amfoang Utara	2	7 535	7,54
22. Amfoang Barat Laut	3	9 408	9,41
23. Amfoang Timur	7	8 853	8,85
24. Amfoang Tengah	4	6 026	6,03
Kabupaten Kupang <i>Kupang Regency</i>	198	372 777	372,78

Sumber: Dinas Kesehatan Kabupaten Kupang
Source Health Agency of Kupang Regency

Catatan/Notes:

Tenaga Kesehatan terdiri dari Tenaga Medis dan Perawat/*Health Personnel covers Medical Personnel and Nurse*

Tabel : 4.2.29 **Jumlah Desa Siaga di Kabupaten Kupang Menurut Kecamatan, 2018**
Table : *Number of 'Siaga' Villages in Kupang Regency by Districts, 2018*

Kecamatan <i>Districts</i>	Jumlah Desa Siaga <i>Number of 'Siaga' Villages</i>
(1)	(2)
01. Semau	3
02. Semau Selatan	-
03. Kupang Barat	2
04. Nekamese	3
05. Kupang Tengah	2
06. Taebenu	2
07. Amarasi	7
08. Amarasi Barat	-
09. Amarasi Selatan	1
10. Amarasi Timur	2
11. Kupang Timur	1
12. Amabi Oefeto Timur	-
13. Amabi Oefeto	2
14. Sulamu	-
15. Fatuleu	1
16. Fatuleu Barat	2
17. Fatuleu Tengah	-
18. Takari*)	2
19. Amfoang Selatan	2
20. Amfoang Barat Daya	-
21. Amfoang Utara	6
22. Amfoang Barat Laut	1
23. Amfoang Timur	-
24. Amfoang Tengah	-
Kabupaten Kupang <i>Kupang Regency</i>	39

Sumber: Dinas Kesehatan Kabupaten Kupang

Source: Health Agency of Kupang Regency

Tabel 4.2.30 Jumlah Terinfeksi HIV dan AIDS di Kabupaten Kupang Menurut Kecamatan, Juni 1997 - Desember 2018
Number of People Infected with HIV and AIDS in Kupang Regency by Districts, June 1997 – Desember 2018

Kecamatan <i>Districts</i>	HIV		AIDS		Meninggal	
	Laki-laki <i>Male</i>	Perempuan <i>Female</i>	Laki-laki <i>Male</i>	Perempuan <i>Female</i>	Laki-laki <i>Male</i>	Perempuan <i>Female</i>
(1)	(2)	(3)	(4)	(5)	(6)	(7)
01. Semau	1	2	2	1	-	-
02. Semau Selatan	2	-	1	1	1	1
03. Kupang Barat	2	6	3	3	1	1
04. Nekamese	3	5	2	3	2	-
05. Kupang Tengah	15	16	6	8	3	2
06. Taebenu	1	3	-	2	-	-
07. Amarasi	6	9	8	5	-	2
08. Amarasi Barat	6	2	3	2	1	-
09. Amarasi Selatan	5	4	2	1	1	-
10. Amarasi Timur	-	-	2	-	-	-
11. Kupang Timur	7	14	5	6	2	2
12. Amabi Oefeto Timur	-	1	2	-	-	-
13. Amabi Oefeto	2	3	2	1	-	1
14. Sulamu	3	2	2	2	-	-
15. Fatuleu	5	6	7	3	1	1
16. Fatuleu Barat	-	-	-	2	-	1
17. Fatuleu Tengah	1	1	-	-	-	-
18. Takari	3	8	1	1	-	1
19. Amfoang Selatan	-	-	2	1	-	-
20. Amfoang Barat Daya	-	1	-	1	-	-
21. Amfoang Utara	1	-	2	1	-	-
22. Amfoang Barat Laut	-	1	1	-	-	-
23. Amfoang Timur	1	-	-	1	-	1
24. Amfoang Tengah	-	-	1	-	-	-
Kabupaten Kupang <i>Kupang Regency</i>	65	84	53	45	12	13

Sumber: Komisi Penanggulangan AIDS (KPA) Kabupaten Kupang
Source Regional AIDS Commission of Kupang Regency

Tabel
Table : 4.2.31

Jumlah Terinfeksi HIV dan AIDS di Kabupaten Kupang Menurut Jenis Pekerjaan, Kelompok Umur dan Faktor Resiko, Juni 1997 - Desember 2018

Number of People Infected with HIV and AIDS in Kupang Regency by Work Typ, Age Group and Risk Factor, June 1997 – Desember 2018

Uraian <i>Description</i>	Jumlah Kasus <i>Number of Cases</i>
(1)	(2)
Jenis Pekerjaan	
01. Ibu Rumah Tangga	72
02. Petani	60
03. Swasta	19
04. Sopir	16
05. Mantan TKI	13
06. TNI	2
07. PNS	6
08. Satpam	1
09. Tukang Ojek	15
10. Mahasiswa	12
11. Pekerja Seks Komersial	11
12. Nelayan	1
13. Lain-lain	16
Kelompok Umur (tahun):	
01. < 1	3
02. 1 – 4	5
03. 5 – 14	5
04. 15 – 19	16
05. 20 – 29	74
06. 30 – 39	73
07. 40 – 49	44
08. 50 – 59	24
09. > 60	3
Faktor Resiko	
01. Heteroseksual	179
02. Narkoba	6
03. Ibu ke anak	6
04. Lain-lain	56

Sumber: Komisi Penanggulangan AIDS (KPA) Kabupaten Kupang
Source Regional AIDS Commission of Kupang Regency

4.3 AGAMA RELIGION

Tabel
Table : 4.3.1

Jumlah Umat Menurut Agama dan Kecamatan di Kabupaten Kupang, 2018
Population of Religious Community Members by District and Religion in Kupang Regency, 2018

Kecamatan <i>District</i>	Katolik <i>Catholic</i>	Protestan <i>Protestant</i>	Islam <i>Islam</i>	Hindu <i>Hindu</i>	Budha <i>Buddha</i>	Lainnya <i>Other</i>	Jumlah <i>Total</i>
(1)	(2)	(3)	(4)	(5)	(6)	(7)	(8)
01. Semau	51	10 058	23	-	-	-	10 132
02. Semau Selatan	239	12 745	304	-	-	-	13 288
03. Kupang Barat	378	24 042	780	-	-	-	25 200
04. Nekamese	380	21 475	-	-	-	-	21 475
05. Kupang Tengah	10 773	21 705	1 111	77	-	-	33 666
06. Taebenu	2 815	11 245	302	3	-	-	14 365
07. Amarasi	2 351	17 214	962	15	-	-	20 542
08. Amarasi Barat	1 357	13 383	80	-	-	-	14 820
09. Amarasi Selatan	5 376	8 476	19	-	-	-	13 871
10. Amarasi Timur	1 189	10 635	25	-	-	-	11 849
11. Kupang Timur	9 782	31 010	1 780	186	42	-	42 800
12. Amabi Oefeto Timu	2 263	10 151	22	-	-	-	12 436
13. Amabi Oefeto	2 573	12 722	78	-	-	-	15 373
14. Sulamu	2 796	12 945	2 403	19	-	-	18 163
15. Fatuleu	7 873	25 473	1 141	82	-	-	34 569
16. Fatuleu Barat	164	11 719	-	1	-	-	11 884
17. Fatuleu Tengah	115	8 261	13	-	-	-	8 389
18. Takari	2 110	17 279	661	-	-	-	20 050
19. Amfoang Selatan	401	12 623	8	2	-	-	13 034
20. Amfoang Barat Day:	71	7 935	-	-	-	-	8 006
21. Amfoang Utara	298	7 507	113	3	-	-	7 921
22. Amfoang Barat Laut	122	9 091	15	2	-	-	9 230
23. Amfoang Timur	4 175	9 998	19	-	-	-	14 192
24. Amfoang Tengah	108	7 934	-	-	-	-	8 042
Kupang	57 760	335 626	9859	390	42	-	403 297

Sumber: Kementerian Agama Kantor Kabupaten Kupang

Source: Ministry of Religious Affairs of Kupang Regency Office

Tabel
Table : 4.3.2

Jumlah Rumah Ibadah Menurut Kecamatan dan Golongan Agama di Kabupaten Kupang, 2018
Number of Worship Places by District and Religion in Kupang Regency, 2018

Kecamatan <i>District</i>	Katolik <i>Catholic</i>	Protestan <i>Protestant</i>	Islam <i>Islam</i>	Hindu <i>Hindu</i>	Budha <i>Buddha</i>	Lainnya <i>Other</i>
(1)	(2)	(3)	(4)	(5)	(6)	(7)
01. Semau	1	28	-	-	-	-
02. Semau Selatan	1	23	1	-	-	-
03. Kupang Barat	3	51	4	-	-	-
04. Nekamese	7	39	-	-	-	-
05. Kupang Tengah	13	35	5	-	-	-
06. Taebenu	4	26	1	1	-	-
07. Amarasi	6	48	3	-	-	-
08. Amarasi Barat	9	25	-	-	-	-
09. Amarasi Selatan	6	23	1	-	-	-
10. Amarasi Timur	6	10	3	-	-	-
11. Kupang Timur	7	49	4	1	-	-
12. Amabi Oefeto Timur	4	52	1	-	1	-
13. Amabi Oefeto	2	14	1	-	-	-
14. Sulamu	7	24	3	-	-	-
15. Fatuleu	9	44	-	1	-	-
16. Fatuleu Barat	1	19	-	-	-	-
17. Fatuleu Tengah	1	11	-	-	-	-
18. Takari	6	68	1	-	-	-
19. Amfoang Selatan	2	15	-	-	-	-
20. Amfoang Barat Daya	3	10	-	-	-	-
21. Amfoang Utara	3	7	1	-	-	-
22. Amfoang Barat Laut	1	13	-	-	-	-
23. Amfoang Timur	8	16	-	-	-	-
24. Amfoang Tengah	2	12	-	-	-	-
Jumlah/Total	112	662	29	3	1	-

Sumber: Kementerian Agama Kantor Kabupaten Kupang

Source: Ministry of Religious Affairs of Kupang Regency Office

Tabel
Table : 4.3.3

Jumlah Rohaniwan Menurut Kecamatan dan Golongan Agama di Kabupaten Kupang, 2018

Number of Religious Leaderships by District and Religion in Kupang Regency, 2018

Kecamatan <i>District</i>	Katolik <i>Catholic</i>	Protestan <i>Protestant</i>	Islam <i>Islam</i>	Hindu <i>Hindu</i>	Budha <i>Buddha</i>	Lainnya <i>Other</i>
(1)	(2)	(3)	(4)	(5)	(6)	(7)
01. Semau	-	11	-	-	-	11
02. Semau Selatan	-	21	1	-	-	22
03. Kupang Barat	-	33	4	-	-	37
04. Nekamese	1	38	-	-	-	39
05. Kupang Tengah	35	37	5	-	-	77
06. Taebenu	-	18	1	1	-	20
07. Amarasi	-	48	3	-	-	51
08. Amarasi Barat	1	46	1	-	-	48
09. Amarasi Selatan	1	23	2	1	-	27
10. Amarasi Timur	1	18	-	-	-	19
11. Kupang Timur	6	46	3	1	1	57
12. Amabi Oefeto Timur	-	24	-	-	-	24
13. Amabi Oefeto	1	12	1	-	-	14
14. Sulamu	1	25	3	-	-	29
15. Fatuleu	1	51	1	1	-	54
16. Fatuleu Barat	-	15	-	-	-	15
17. Fatuleu Tengah	-	10	-	-	-	10
18. Takari	3	31	1	-	-	35
19. Amfoang Selatan	1	14	-	-	-	15
20. Amfoang Barat Daya	-	17	-	-	-	17
21. Amfoang Utara	1	12	1	-	-	14
22. Amfoang Barat Laut	-	24	-	-	-	24
23. Amfoang Timur	2	13	-	-	-	15
24. Amfoang Tengah	-	16	-	-	-	16
Jumlah/Total	55	603	27	4	1	690

Sumber: Kementerian Agama Kantor Kabupaten Kupang
Source: *Ministry of Religious Affairs of Kupang Regency -Office*

Tabel
Table : 4.3.4

Jumlah Sekolah Keagamaan Menurut Kecamatan dan Golongan Agama di Kabupaten Kupang, 2018
Number of Religious School by District and Religion in Kupang Regency, 2018

Kecamatan <i>District</i>	Protestan <i>Protestant</i>				Islam <i>Islam</i>			Total <i>Total</i>
	SDTK <i>Christi an elemen tary school</i>	SMPTK <i>Christi an junior high school</i>	SMTK <i>Christi an vocatio nal high school</i>	SMAK <i>Christi an high school</i>	MI <i>MI</i>	MTS <i>MTS</i>	MA <i>MA</i>	
(1)	(2)	(3)	(4)	(5)	(6)	(7)	(8)	(9)
01. Semau	-	-	-	-	-	-	-	-
02. Semau Selatan	-	-	-	-	-	-	-	-
03. Kupang Barat	-	-	-	-	1	1	1	3
04. Nekamese	-	-	-	-	-	-	-	-
05. Kupang Tengah	-	4	-	-	-	-	-	-
06. Taebenu	-	-	-	-	-	-	-	-
07. Amarasi	-	-	-	-	1	1	-	2
08. Amarasi Barat	-	1	-	-	-	-	-	1
09. Amarasi Selatan	-	-	-	-	-	-	-	-
10. Amarasi Timur	-	-	-	-	1	-	-	1
11. Kupang Timur	-	-	-	1	2	1	-	4
12. Amabi Oefeto Timur	-	-	-	-	-	-	-	-
13. Amabi Oefeto	-	-	-	-	-	-	-	-
14. Sulamu	-	-	-	-	-	-	-	-
15. Fatuleu	-	-	-	-	1	-	-	1
16. Fatuleu Barat	-	-	-	-	-	-	-	-
17. Fatuleu Tengah	-	-	-	-	-	-	-	-
18. Takari	-	-	1	-	-	-	-	1
19. Amfoang Selatan	-	-	-	1	-	-	-	1
20. Amfoang Barat Daya	-	-	-	-	-	-	-	-
21. Amfoang Utara	-	-	-	-	-	-	-	-
22. Amfoang Barat Laut	-	-	-	-	-	-	-	-
23. Amfoang Timur	-	-	-	-	-	-	-	-
24. Amfoang Tengah	-	-	-	-	-	-	-	-
Jumlah/Total	-	5	1	2	6	3	1	14

Sumber: Kementerian Agama Kantor Kabupaten Kupang

Source: Ministry of Religious Affairs of Kupang Regency –Office

4.4 PERUMAHAN HOUSING

Tabel : 4.4.1 **Persentase Rumah Tangga Menurut Status Penguasaan Tempat Tinggal di Kabupaten Kupang, 2018**
Percentage of Households by Homeownership in Kupang Regency, 2018

	Status Penguasaan Tempat Tinggal <i>Homeownership</i>	Persentase <i>Percentage</i>
	(1)	(2)
01.	Milik Sendiri/ <i>Own Property</i>	86,64
02.	Kontrak/ <i>Bond*</i>)	0,12
03.	Bebas Sewa/ <i>No Rental Fee</i>	10,96
04.	Lainnya/ <i>Other</i>	0,53
	Jumlah/Total	100,00

Diolah dari Survei Sosial Ekonomi Nasional (SUSENAS) 2018
Based on 2018 National Socio-Economic Survey

*) Termasuk Sewa
Included Rent

Tabel : 4.4.2 **Persentase Rumah Tangga Menurut Luas Lantai di Kabupaten Kupang, 2018**
Table : *Percentage of Households by Floor Area in Kupang Regency, 2018*

Luas Lantai (M²) <i>Floor Area (M²)</i>	Persentase <i>Percentage</i>
(1)	(2)
< 20	2,14
20 – 49	45,99
50 – 99	45,41
100 – 149	5,46
150 +	2,86
Jumlah/Total	100,00

Diolah dari Survei Sosial Ekonomi Nasional (SUSENAS) 2018
Based on 2018 National Socio-Economic Survey

Tabel
Table

: 4.4.3

**Persentase Rumah Tangga Menurut Jenis Atap Terluas
di Kabupaten Kupang, 2018**

*Percentage of Households by Main Material of Roof in
Kupang Regency, 2018*

Jenis Atap Terluas Main Material of Roof	Persentase Percentage
(1)	(2)
01. Beton/Concrete	0,18
02. Genteng/Tile	0,36
03. Seng/Zinc	85,63
04. Asbes /Asbestos	-
05. Lainnya/Other	13,83
Jumlah/Total	100,00

Diolah dari Survei Sosial Ekonomi Nasional (SUSENAS) 2018

Based on 2018 National Socio-Economic Survey

Tabel : 4.4.4 **Persentase Rumah Tangga Menurut Jenis Lantai Terluas di Kabupaten Kupang, 2018**
Percentage of Households by Main Material of Floor in Kupang Regency, 2018

Jenis Lantai Terluas <i>Main Material of Floor</i>		Persentase <i>Percentage</i>
(1)		(2)
01.	Marmer/granit/keramik/ <i>Marble/Ceramics</i>	16,38
02.	Parket/vinil/karpet/ubin/tegel/teraso <i>Rugs/Tile</i>	-
03.	Kayu/papan <i>Board</i>	0,19
04.	Semen/Bata Merah <i>Cement/Red bricks</i>	58,33
05.	Lainnya <i>Others</i>	25,10
Jumlah/Total		100,00

Diolah dari Survei Sosial Ekonomi Nasional (SUSENAS) 2018
Based on 2018 National Socio-Economic Survey

Tabel : 4.4.5
Table

Persentase Rumah Tangga Menurut Jenis Dinding Terluas di Kabupaten Kupang, 2018
Percentage of Households by Main Material of Wall in Kupang Regency, 2018

Jenis Dinding Terluas <i>Main Material of Wall</i>		Persentase <i>Percentage</i>
(1)		(2)
01.	Tembok/ <i>Masonry-Wall</i>	49,73
02.	Kayu/ <i>Wood</i>	1,73
03.	Anyaman Bambu/ <i>Woven bamboo</i>	0,41
04.	Lainnya/ <i>Other</i>	48,13
Jumlah/Total		100,00

Diolah dari Survei Sosial Ekonomi Nasional (SUSENAS) 2018
Based on 2018 National Socio-Economic Survey

Tabel : 4.4.6 **Persentase Rumah Tangga Menurut Sumber Penerangan Utama di Kabupaten Kupang, 2018**
Percentage of Households by Main Source of Lighting in Kupang Regency, 2018

Sumber Penerangan Utama <i>Main Source of Lighting</i>	Persentase <i>Percentage</i>
(1)	(2)
01. Listrik PLN/ <i>State Electricity</i>	79,25
02. Listrik Non PLN/ <i>Non-State Electricity</i>	7,25
03. Bukan Listrik/ <i>Non Electricity</i>	13,49
Jumlah/Total	100,00

Diolah dari Survei Sosial Ekonomi Nasional (SUSENAS) 2018
Based on 2018 National Socio-Economic Survey

Tabel : 4.4.7 **Persentase Rumah Tangga Menurut Sumber Air Minum di Kabupaten Kupang, 2018**
Percentage of Households by Source of Drinking Water in Kupang Regency, 2018

Sumber Air Minum <i>Source of Drinking Water</i>	Persentase <i>Percentage</i>
(1)	(2)
01. Air Kemasan Bermerk/ <i>Branded Packaged Water</i> *)	4,73
02. Leding / <i>Plumbing Water</i>	4,33
03. Sumur Bor/ <i>Pompa/Artesian Well/Pump</i>	14,13
04. Sumur Terlindung/ <i>Mata Air Terlindung/Protected Well/Protected Spring</i>	55,82
05. Sumur Tak Terlindung/ <i>Mata Air Tak Terlindung/Unprotected Well/Unprotected Spring</i>	18,09
06. Lainnya/ <i>Others</i>	2,90
Jumlah/<i>Total</i>	100,00

Diolah dari Survei Sosial Ekonomi Nasional (SUSENAS) 2018
Based on 2018 National Socio-Economic Survey

*) Termasuk Air Isi Ulang
Included Water Refilling

Tabel : 4.4.8
Table

**Persentase Rumah Tangga Menurut Fasilitas Tempat
Buang Air Besar di Kabupaten Kupang, 2018**
*Percentage of Households by Toilet Facility in Kupang
Regency, 2018*

	Fasilitas Tempat Buang Air Besar Toilet Facility	Persentase Percentage
	(1)	(2)
01.	Sendiri/ <i>Private</i>	81,63
02.	Bersama/ <i>Shared</i>	8,67
03.	Lainnya/ <i>Others</i>	9,70
	Jumlah/Total	100,00

Diolah dari Survei Sosial Ekonomi Nasional (SUSENAS) 2018
Based on 2018 National Socio-Economic Survey

4.5 SOSIAL LAINNYA OTHER SOCIAL AFFAIRS

Tabel : 4.5.1 **Jumlah Bencana Alam yang Terjadi dan Jumlah Korban Menurut Kecamatan di Kabupaten Kupang, 2018**
Number of Natural Disasters and Victims by District in Kupang Regency, 2018

Jenis Bencana dan Kecamatan <i>Type of Disasters and District</i>	Jumlah Bencana <i>Number of Disasters</i>	Jumlah Korban <i>Number of Victims</i>		
		Terkena Bencana (KK) <i>Victims (Household)</i>	Terkena Bencana (Jiwa) <i>Victims (people)</i>	Meninggal (orang) <i>Death Victim (people)</i>
(1)	(2)	(3)	(4)	(5)
Angin Puting Beliung/Whirling Wind				
01. Semau	1	10	46	-
02. Kupang Tengah	6	6	26	-
03. Kupang Timur	4	18	65	-
04. Kupang Barat	3	7	27	-
05. Fatuleu	3	3	13	-
06. Amfoang Selatan	1	4	19	-
07. Takari	1	6	26	-
08. Amabi Oefeto Timur	1	1	4	-
09. Amabi Oefeto	2	13	56	-
Jumlah/Total	22	68	282	-

Sumber: Dinas Sosial Kabupaten Kupang
Source *Social Service of Kupang Regency*

Tabel Lanjutan/*Continued Table 4.5.1*

Jenis Bencana dan Kecamatan <i>Type of Disasters and District</i>	Jumlah Bencana <i>Number of Disasters</i>	Jumlah Korban <i>Number of Victims</i>	
		Terkena Bencana (KK) <i>Victims (Household)</i>	Meninggal (orang) <i>Death Victim (people)</i>
(1)	(2)	(3)	(4)
Banjir/Flood			
01. Kupang Barat	3	126	-
02. Taebenu	1	1	-
03. Amfoang Utara	1	20	-
Jumlah/Total	5	147	-

Sumber: Dinas Sosial Kabupaten Kupang
Source: Social Service of Kupang Regency

Tabel : 4.5.2
Table

Jumlah Bencana Kebakaran yang Terjadi dan Jumlah Korban Menurut Kecamatan dan Taksasi Kerugian yang Diderita di Kabupaten Kupang, 2018
Number of Fires, Victims and Loss Estimation by District in Kupang Regency, 2018

Kecamatan <i>District</i>	Jumlah Kebakaran <i>Number of Fires</i>	Jumlah Korban <i>Number of Victims</i>		
		Terkena Bencana (KK) <i>Victims (Household)</i>	Terkena Bencana (Jiwa) <i>Victims (People)</i>	Meninggal (orang) <i>Death Victims (People)</i>
(1)	(2)	(3)	(4)	(5)
01. Semau	2	2	5	-
02. Kupang Tengah	6	7	28	-
03. Kupang timur	9	16	51	-
04. Kupang Barat	2	2	11	-
05. Fatuleu	3	3	14	-
06. Semau Selatan	1	1	4	-
07. Amfoang Utara	2	2	13	-
08. Amfoang Selatan	1	1	4	-
09. Sulamu	3	4	18	-
10. Amarasi Barat	1	1	5	-
11. Takari	8	10	47	-
12. Fatuleu Tengah	4	4	12	-
13. Amfoang Barat Daya	2	2	11	-
14. Amabi Oefeto Timur	4	4	21	-
15. Amarasi	3	3	14	-
16. Nekamese	2	2	11	-
17. Amabi Oefeto	1	1	3	-
18. Taebenu	1	1	4	-
19. Amarasi Selatan	1	1	6	-
20. Amfoang Barat Laut	1	1	8	-
Kabupaten Kupang <i>Kupang Regency</i>	57	68	290	-

Sumber: Dinas Sosial Kabupaten Kupang
Source Social Service of Kupang Regency

Tabel
Table : 4.5.3

Jumlah Pekerja Sosial Masyarakat, Organisasi Sosial, Tokoh Wanita dan Karang Taruna Menurut Kecamatan di Kabupaten Kupang, 2018

Number of Social Workers, Social Organizations, Society Women and Youth Organizations by District in Kupang Regency, 2018

Kecamatan <i>District</i>	Pekerja Sosial Masyarakat <i>Social Worker *)</i> (Orang/People)	Organisasi Sosial <i>Social Organization</i>	Karang Taruna <i>Youth Organization</i>
(1)	(2)	(3)	(4)
01. Semau	3	-	1
02. Semau Selatan	4	-	1
03. Kupang Barat	6	2	1
04. Nekamese	15	3	2
05. Kupang Tengah	9	6	2
06. Taebenu	2	4	1
07. Amarasi	8	1	8
08. Amarasi Barat	2	2	4
09. Amarasi Selatan	3	-	2
10. Amarasi Timur	3	1	1
11. Kupang Timur	18	5	6
12. Amabi Oefeto Timur	22	4	3
13. Amabi Oefeto	2	3	2
14. Sulamu	5	-	3
15. Fatuleu	11	-	5
16. Fatuleu Barat	11	2	1
17. Fatuleu Tengah	3	1	4
18. Takari	3	2	3
19. Amfoang Selatan	2	-	-
20. Amfoang Barat Daya	3	-	2
21. Amfoang Utara	3	-	-
22. Amfoang Barat Laut	3	-	-
23. Amfoang Timur	2	-	-
24. Amfoang Tengah	2	-	-
Kabupaten Kupang <i>Kupang Regency</i>	145	36	52

Sumber: Dinas Sosial Kabupaten Kupang

Source *Social Service of Kupang Regency*

*) Termasuk Tenaga Kesejahteraan Sosial Kecamatan/*Including District Social Worker*

Tabel : 4.5.4
Table

Jumlah Rumah Tangga Miskin, Perumahan Tidak Layak Huni, Eks Narapidana, dan Daerah Rawan Bencana Menurut Kecamatan di Kabupaten Kupang, 2018
Number of Poor Households, Inadequate Houses, Ex-Prisoners, and Susceptible Natural Disaster Regions by District in Kupang Regency, 2018

Kecamatan <i>District</i>	Rumah Tangga Miskin <i>Poor Household</i>	Perumahan Tidak Layak Huni <i>Inadequate House (Unit/Unit)</i>
(1)	(2)	(3)
01. Semau	1 650	1 650
02. Semau Selatan	1 152	1 152
03. Kupang Barat	2 237	2 237
04. Nekamese	1 809	1 809
05. Kupang Tengah	3 137	3 137
06. Taebenu	2 226	2 226
07. Amarasi	2 691	2 691
08. Amarasi Barat	2 248	2 248
09. Amarasi Selatan	1 380	1 380
10. Amarasi Timur	1 390	1 390
11. Kupang Timur	5 432	5 432
12. Amabi Oefeto Timur	3 026	3 026
13. Amabi Oefeto	1 187	1 187
14. Sulamu	2 080	2 080
15. Fatuleu	4 408	4 408
16. Fatuleu Barat	1 682	1 682
17. Fatuleu Tengah	1 154	1 154
18. Takari	3 533	3 533
19. Amfoang Selatan	1 471	1 471
20. Amfoang Barat Daya	808	808
21. Amfoang Utara	1 390	1 390
22. Amfoang Barat Laut	1 854	1 854
23. Amfoang Timur	1 380	1 380
24. Amfoang Tengah	998	998
Kabupaten Kupang <i>Kupang Regency</i>	50 323	50 323

Tabel Lanjutan/*Continued Table 4.5.4*

Kecamatan <i>District</i>	Eks Narapidana (Orang) <i>Ex-Prisoner (People)</i>	Daerah Rawan Bencana <i>Susceptible Natural Disaster Region</i>
(1)	2	3
01. Semau
02. Semau Selatan
03. Kupang Barat
04. Nekamese
05. Kupang Tengah
06. Taebenu
07. Amarasi
08. Amarasi Barat
09. Amarasi Selatan
10. Amarasi Timur
11. Kupang Timur
12. Amabi Oefeto Timur
13. Amabi Oefeto
14. Sulamu
15. Fatuleu
16. Fatuleu Barat
17. Fatuleu Tengah
18. Takari
19. Amfoang Selatan
20. Amfoang Barat Daya
21. Amfoang Utara
22. Amfoang Barat Laut
23. Amfoang Timur
24. Amfoang Tengah
Kabupaten Kupang <i>Kupang Regency</i>

Sumber: Dinas Sosial Kabupaten Kupang
Source: Social Service of Kupang Regency

<https://kupangkab.bps.go.id>



Tahun 2018, luas tanam
padi Kab. Kupang
32.173,9 Ha



Tahun 2018, Kab. Kupang
memproduksi jagung
112.129,8 ton

PENJELASAN TEKNIS

1. Di tingkat kabupaten Survei Pertanian (SP) diselenggarakan oleh BPS bekerjasama dengan Dinas Pertanian kabupaten.

2. Data pokok tanaman pangan yang dikumpulkan adalah luas panen dan produktivitas (produksi per hektar). Produksi tanaman pangan merupakan hasil perkalian antara luas panen dengan produktivitas.

Tanaman pangan mencakup padi dan palawija (jagung, kedelai, kacang tanah, ubi kayu dan ubi jalar).

3. Data lahan sawah yang dikumpulkan setiap akhir tahun meliputi:

a. Sawah berpengairan teknis:
Sawah yang memperoleh pengairan dimana saluran pemberi terpisah dari saluran pembuang agar penyediaan dan pembagian irigasi dapat sepenuhnya diatur dan diukur dengan mudah. Jaringan seperti ini biasanya terdiri dari saluran induk, sekunder dan tersier. Saluran induk, sekunder serta bangunannya dibangun, dikuasai dan dipelihara oleh pemerintah.

b. Sawah berpengairan setengah teknis:
Sawah berpengairan teknis tetapi pemerintah hanya menguasai

TECHNICAL NOTES

1. In regency level, BPS conducts Agriculture Survey in cooperation with Regency Agriculture Service.

2. Basic data of food crops collected are total area harvested and productivity (production per hectare). Production of food crops is the multiplication of total area harvested and productivity.

Data of food crops consist of paddy and crops (maize, soybean, peanut, cassava and sweet potatoes).

3. Paddy field data collected regularly at the end of the year covers:

a. Paddy field with technical irrigation:
Paddy field watered by the irrigation that its inflow and outflow drain is separated simply in order to manage and measure water distribution easily. This kind of drain, in general, consists of main, secondary and tertiary drains. Main and Secondary drains including its construction are maintained by and under the authority of the government.

b. Paddy field with semi-technical irrigation:
Paddy field with technical irrigation but the government

bangunan penyadap untuk dapat mengatur dan mengukur pemasukan air, sedangkan jaringan selanjutnya tidak diukur dan dikuasai oleh pemerintah.

merely owns and maintains the inflow drain to manage and to measure the water. Whereas, next parts of the technical irrigation are not controlled by the government.

c. Sawah berpengairan sederhana: Sawah yang memperoleh pengairan yang cara pembagian dan pembuangan airnya belum teratur, walaupun pemerintah sudah ikut membangun sebagian dari jaringan tersebut (misalnya biaya pembuatan bendungannya).

c. *Paddy field with traditional Irrigation: Paddy field watered by the irrigation that its inflow and outflow drains have not been properly managed even though the government has involved in the construction of the drain (for instance funding the construction of the dam).*

d. Sawah tadah hujan: Sawah yang pengairannya tergantung pada air hujan.

d. *Rainfed paddy field: Paddy field which solely relies on rainfall.*

e. Sawah pasang surut: Sawah yang pengairannya tergantung pada air sungai yang dipengaruhi oleh pasang surutnya air laut.

e. *Tidal change paddy field: Paddy field which relies on river's water that is affected by tidal change of the sea.*

f. Sawah lainnya: Termasuk lahan sawah lebak, polder dan lain-lain.

f. *Other paddy fields: Including 'lebak' (natural swampy area) paddy field, polder and so on.*

5. Produksi padi mencakup padi sawah dan padi ladang. Data produksi padi dan palawija yang dikumpulkan dalam satuan gabah kering giling (padi), pipilan kering (jagung), umbi basah (ubi kayu dan ubi jalar) dan biji

5. *The production of paddy includes wetland and dry land paddies. Data of paddy production collected are in form of dried un-hulled paddy, dry seed of maize, fresh tuber of cassava and sweet*

kering (kacang tanah dan kedelai).

potatoes and dry un-shelled soybean and peanut.

6. Kawasan Hutan adalah wilayah tertentu berupa hutan, yang ditunjuk dan atau ditetapkan oleh pemerintah untuk mempertahankannya sebagai hutan tetap. Hal ini untuk menjamin kepastian hukum status kawasan hutan, letak batas dan luas suatu wilayah tertentu yang sudah ditunjuk menjadi kawasan hutan tetap.

6. *Forest area is a specific territory of forest determined and or established by the government to maintain it as a permanent forest. The importance of this policy is to ensure its legitimation on forest area status, boundary and total area of a territory that has been established as permanent forest area.*

Kawasan hutan Indonesia ditetapkan oleh Menteri Kehutanan dalam bentuk Surat Keputusan Menteri Kehutanan tentang Penunjukan Kawasan Hutan dan Perairan Provinsi. Penunjukan ini disusun berdasarkan hasil pemadu serasian antara Rencana Tata Ruang Wilayah Provinsi (RTRWP) dengan Tata Guna Hutan Kesepakatan (TGHK).

Forest area, in Indonesia, is established by Ministry of Forestry in the Decree of Ministry of Forestry on the Designation of Provincial Forest Area and Inland Water, Coastal and Marine Ecosystem. This designation is based on the result of the integration and harmonization of Provincial Spatial Planning (called RTRWP on Rencana Tata Ruang Wilayah Provinsi) and Land Forest Use by Consensus (called TGHK on Tata Guna Hutan Kesepakatan).

Penunjukan kawasan hutan mencakup kawasan perairan yang menjadi bagian dari Kawasan Suaka Alam (KSA) dan Kawasan Pelestarian Alam (KPA).

The designation of forest area also includes aquatic areas that are parts of Nature Reserve and Nature Conservation areas.

7. Kawasan Suaka Alam (KSA) adalah kawasan dengan ciri khas tertentu, baik di darat maupun di perairan. Fungsi pokoknya adalah sebagai

7. *Nature reserve is the area with specific characteristic both in land area and aquatic area. Its main function is to preserve the*

kawasan pengawetan keanekaragaman tumbuhan dan satwa serta ekosistemnya. Selain itu juga berfungsi sebagai wilayah sistem penyangga kehidupan.

biodiversity of plants and animals as well as their ecosystem. Besides, it also serves as the area for life support system.

8. Kawasan Pelestarian Alam (KPA) adalah kawasan dengan ciri khas tertentu, baik di darat maupun perairan. Fungsi pokoknya adalah melindungi sistem penyangga kehidupan, mempertahankan keanekaragaman jenis tumbuhan dan satwa, serta memanfaatkan secara lestari sumber daya alam hayati dan ekosistemnya.

8. *Nature Conservation Area is the area with specific characteristic of both in land area and aquatic areas. Its main function is to protect life support system, preserve the biodiversity of plants and animals and also to provide a sustainable utilization of natural resources and their ecosystem.*

9. Berdasarkan Undang-Undang No. 41 Tahun 1999 tentang Kehutanan, kawasan hutan dibagi ke dalam kelompok Hutan Konservasi, Hutan Lindung, dan Hutan Produksi dengan pengertian sebagai berikut:

9. *According to Forestry Act No. 41, 1999, forest area is divided into groups of Conservation Forest, Protection Forest, and Production Forest which are defined as follows:*

a. Hutan Konservasi adalah kawasan hutan dengan ciri khas tertentu yang mempunyai fungsi pokok mempertahankan keanekaragaman tumbuhan dan satwa serta ekosistemnya.

a. *Conservation Forest is forest area with specific characteristic which main function is to preserve the biodiversity of plants and animals as well as their ecosystem.*

b. Hutan Lindung adalah kawasan hutan yang mempunyai fungsi pokok melindungi sistem penyangga kehidupan yang mengatur tata air, mencegah banjir, mengendalikan erosi, mencegah intrupsi air laut, dan memelihara kesuburan tanah.

b. *Protection Forest is forest area which main function is to protect life support system that manages hydrological system, prevents flood, controls erosion, prevents sea water intrusion, and to maintain soil fertility.*

- c. Hutan Produksi adalah kawasan hutan yang mempunyai fungsi pokok memproduksi hasil hutan. Hutan produksi terdiri dari Hutan Produksi Tetap (HP), Hutan Produksi Terbatas (HPT), dan Hutan Produksi yang dapat dikonversi.
10. Hutan konservasi terdiri dari:
- Kawasan suaka alam yang berupa Cagar Alam (CA) dan Suaka Margasatwa (SM)
 - Kawasan pelestarian alam yang berupa Taman Nasional (TN), Taman Hutan Raya (THR), dan Taman Wisata Alam (TWA)
 - Taman Buru
11. Taman Buru adalah kawasan hutan yang ditetapkan sebagai tempat wisata berburu.
12. Lahan Kritis adalah lahan yang telah sangat rusak karena kehilangan penutupan vegetasinya, sehingga kehilangan atau berkurang fungsinya sebagai penahan air, pengendali erosi, siklus hara, pengatur iklim mikro dan retensi karbon. Berdasarkan kondisi vegetasinya, kondisi lahan dapat diklasifikasikan sebagai sangat kritis, kritis, agak kritis, potensial kritis dan kondisi normal.
13. Semua data pertanian diperoleh dari dinas terkait.
- c. *Production Forest is forest area which function is to produce forest product. Production forest is classified into Permanent Production Forest, Limited Production Forest and Convertible Production Forest.*
10. *Conservation forest is divided into:*
- Nature reserve area which includes Strict Nature Reserve and Wildlife Reserve*
 - Nature conservation area which includes National Park, Grand Forest Park, and Nature Recreation Park*
 - Hunting Park*
11. *Hunting Park is forest area which is established as a recreational hunting area.*
12. *Critical Land refers to the area severely damaged due to the loss of its vegetation cover. This results in the loss or deficiency of soil's functions as water holding, erosion control, nutrient cycle, microclimate control, and carbon retention. According to vegetation condition, land condition is classified into severely critical, critical, relatively critical, potential to be critical, and normal condition.*
13. *All agriculture data are collected from related institutions.*

ULASAN SINGKAT
A BRIEF NOTE

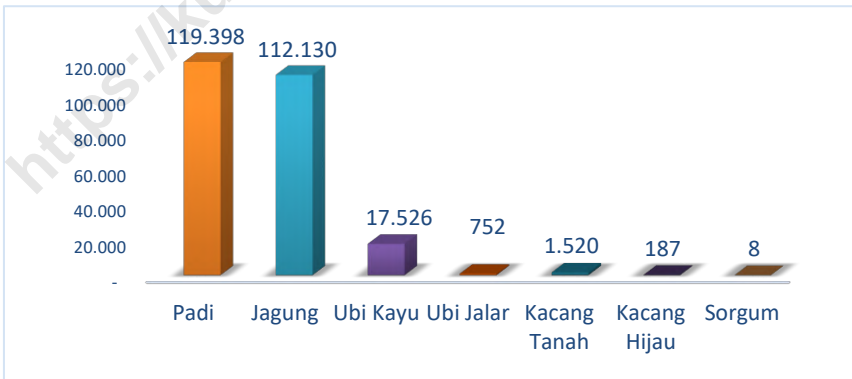
Kondisi alam yang kering dengan curah hujan yang rendah berdampak pada masih rendahnya produksi berbagai tanaman pangan di Kabupaten Kupang. Tercatat, pada tahun 2018, padi merupakan tanaman pangan dengan produksi tertinggi yakni 119.398 ton, disusul jagung dan ubi kayu yang masing-masing sebanyak 112.130 ton dan 17.526 ton.

Dry land and low precipitation resulted in low cropping in Kupang Regency. In 2018, paddy was of the food crops with highest production (110.309,01 ton), followed by maize and cassava 109.961,04 ton and 33.645,35 ton respectively.

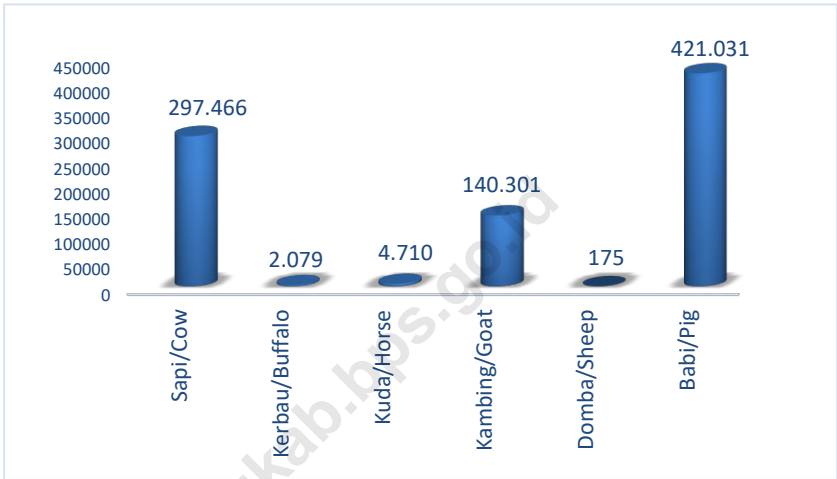
Sementara itu, hewan ternak besar yang banyak terdapat di kabupaten ini adalah kerbau, kuda dan sapi dan ternak kecil kambing, babi dan domba.

Meanwhile, most of large livestock in this regency were buffalo, horse and cow and small livestock were goat, pig and sheep.

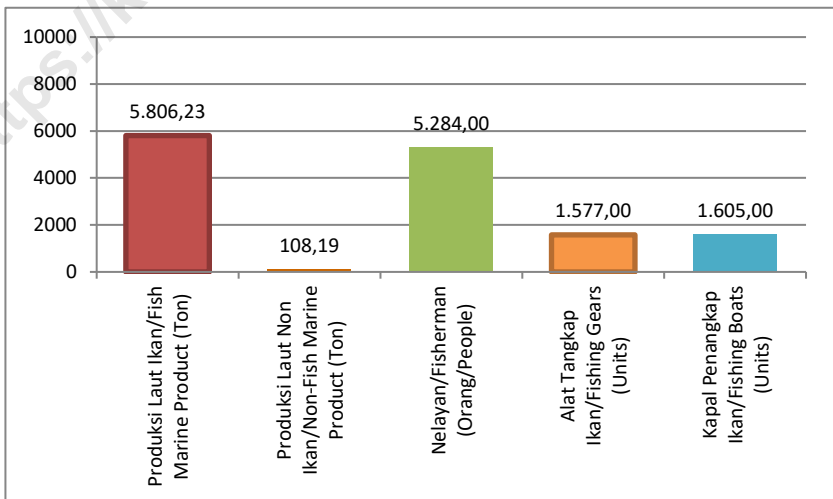
Gambar 5.1 **Produksi Tanaman Pangan di Kabupaten Kupang (Ton), 2018**
Figure Food Crops Production in Kupang Regency (Ton), 2018



Gambar 5.2 Populasi Ternak di Kabupaten Kupang, 2018
Figure Livestocks Population in Kupang Regency, 2018



Gambar 5.3 Statistik Perikanan di Kabupaten Kupang, 2017
Figure Fishery Statistics in Kupang Regency, 2017



5.1 TANAMAN PANGAN
FOOD CROPS

Tabel : 5.1.1 **Luas Tanam, Luas Panen, Produktivitas dan Produksi Padi Menurut Kecamatan di Kabupaten Kupang, 2018**
Table *Planting Area, Harvested Area, Productivity and Production of Paddy by District in Kupang Regency, 2018*

Kecamatan <i>District</i>	LuasTanam <i>PlantingArea</i> (Ha)	Luas Panen <i>Harvested</i> Area (Ha)	Produktivitas <i>Productivity</i> (Ton/Ha)	Produksi <i>Production</i> (Ton)
(1)	(2)	(3)	(4)	(5)
01. Semau	938,0	485,0	3,8	1 843,00
02. Semau Selatan	750,0	527,0	3,8	1 976,25
03. Kupang Barat	725,0	700,0	4,5	3 150,0
04. Nekamese	138,6	138,0	3,5	483,00
05. Kupang Tengah	2 199,7	1 961,0	6,6	12 942,60
06. Taebenu	533,0	364,1	3,5	1 274,35
07. Amarasi	1 164,2	1 164,0	3,8	4 365,00
08. Amarasi Barat	158,0	115,0	3,5	402,5
09. Amarasi Selatan	689,1	689,0	3,5	2 411,5
10. Amarasi Timur	148,4	130,7	4,5	588,15
11. Kupang Timur	6 734,0	6 691,5	6,5	43 494,75
12. Amabi Oefeto Timur	106,5	88,9	3,3	288,93
13. Amabi Oefeto	875,0	660,0	3,8	2 475,00
14. Sulamu	3 140,1	3 038,1	4,5	13 671,45
15. Fatuleu	160,7	12,7	4,5	574,65
16. Fatuleu Barat	3 740,0	2 499,8	4,3	10 624,15
17. Fatuleu Tengah	442,0	371,0	3,3	1 205,75
18. Takari	1 930,6	1 740,3	5,7	9 919,71
19. Amfoang Selatan	822,2	527,1	4,3	2 240,18
20. Amfoang Barat Daya	297,0	286,0	3,3	929,5
21. Amfoang Utara	987,1	987,0	4,5	4 441,5
22. Amfoang Barat Laut	860,1	489,1	3,8	1 834,13
23. Amfoang Timur	3 276,4	3 078,5	5,4	16 623,90
24. Amfoang Tengah	1 358,0	908,1	4,3	3 859,43
Kabupaten Kupang <i>Kupang Regency</i>	32 173,9	27 766,9	4,3	119 397,67

Sumber: Dinas Pertanian Kabupaten Kupang

Source *State Agriculture Service of Kupang Regency*

Tabel
Table : 5.1.2

Luas Tanam, Luas Panen, Produktivitas dan Produksi Padi Sawah Menurut Kecamatan di Kabupaten Kupang, 2018

Planting Area, Harvested Area, Productivity and Production of Wetland Paddy by District in Kupang Regency, 2018

Kecamatan <i>District</i>	Luas Tanam Planting Area (Ha)	Luas Panen <i>Harvested</i> Area (Ha)	Produktivitas <i>Productivity</i> (Ton/Ha)	Produksi <i>Production</i> (Ton)
(1)	(2)	(3)	(4)	(5)
01. Semau	-	-	-	-
02. Semau Selatan	-	-	-	-
03. Kupang Barat	-	-	-	-
04. Nekamese	127,6	127	4,2	533,40
05. Kupang Tengah	1 992,7	1954	6,5	12 701,00
06. Taebenu	482,2	313,1	4,5	1 408,95
07. Amarasi	538,2	536,3	4,8	2 574,24
08. Amarasi Barat	58,0	58,0	3,5	203,00
09. Amarasi Selatan	139,1	139,0	5,6	778,40
10. Amarasi Timur	133,4	123,7	5,4	667,98
11. Kupang Timur	6 704,0	6 661,5	6,2	41 301,30
12. Amabi Oefeto Timur	101,5	88,9	4,8	426,72
13. Amabi Oefeto	-	-	-	-
14. Sulamu	2 443,1	2 443,1	5,8	14 169,98
15. Fatuleu	125,7	125,7	4,0	125,70
16. Fatuleu Barat	2 882,0	2 106,8	5,3	11 166,04
17. Fatuleu Tengah	-	-	-	-
18. Takari	1 535,6	1 517,3	5,6	8 496,88
19. Amfoang Selatan	222,2	227,1	4,5	1 021,95
20. Amfoang Barat Daya	-	-	-	-
21. Amfoang Utara	369,1	369,1	4,9	1 808,59
22. Amfoang Barat Laut	140,1	140,1	4,6	644,46
23. Amfoang Timur	2 436,4	2 368,5	5,8	13 737,30
24. Amfoang Tengah	340,0	340,1	4,5	1 530,45
Kabupaten Kupang <i>Kupang Regency</i>	20 772,9	19 639,3	5,3	104 088,29

Sumber: Dinas Pertanian Kabupaten Kupang

Source State Agriculture Service of Kupang Regency

Tabel : 5.1.3 **Luas Tanam, Luas Panen, Produktivitas dan Produksi Padi Ladang Menurut Kecamatan di Kabupaten Kupang, 2018**
Table *Planting Area, Harvested Area, Productivity and Production of Dry Land Paddy by District in Kupang Regency, 2018*

Kecamatan <i>District</i>	Luas Tanam Planting Area (Ha)	Luas Panen <i>Harvested</i> Area (Ha)	Produktivitas <i>Productivity</i> (Ton/Ha)	Produksi <i>Production</i> (Ton)
(1)	(2)	(3)	(4)	(5)
01. Semau	938,0	485,0	3,2	1 552,00
02. Semau Selatan	750,0	527,0	3,4	1 791,80
03. Kupang Barat	725	700,0	3,4	2 380,00
04. Nekamese	11,0	11,0	3,5	38,50
05. Kupang Tengah	207,0	7,0	3,4	23,80
06. Taebenu	51,0	51,0	3,5	178,50
07. Amarasi	626,0	626,0	3,2	2 003,20
08. Amarasi Barat	100,0	57,0	3,0	171,00
09. Amarasi Selatan	550,0	200,0	3,4	680,00
10. Amarasi Timur	15,0	7,0	3,5	24,50
11. Kupang Timur	30,0	30,0	3,8	114,00
12. Amabi Oefeto Timur	5,0	5,0	3,2	16,00
13. Amabi Oefeto	875,0	660,0	3,2	2 112,00
14. Sulamu	690,0	595,0	3,8	2 261,00
15. Fatuleu	35,0	2,0	3,2	6,40
16. Fatuleu Barat	858,0	393,0	3,6	1 414,80
17. Fatuleu Tengah	442,0	371,0	2,1	779,10
18. Takari	395,0	223,0	3,8	847,40
19. Amfoang Selatan	600,0	300,0	3,2	960,00
20. Amfoang Barat Daya	297,0	286,0	2,1	600,60
21. Amfoang Utara	618,0	618,0	2,8	1 730,40
22. Amfoang Barat Laut	720	349,0	2,0	398,00
23. Amfoang Timur	840,0	710	3,5	2 485,00
24. Amfoang Tengah	1 018,0	586,0	3,5	1 988,00
Kabupaten Kupang <i>Kupang Regency</i>	11 401,0	7 781,0	3,2	24 899,20

Sumber: Dinas Pertanian Kabupaten Kupang
Source *State Agriculture Service of Kupang Regency*

Tabel : 5.1.4 **Luas Tanam, Luas Panen, Produktivitas dan Produksi Jagung Menurut Kecamatan di Kabupaten Kupang, 2018**
Table **Planting Area, Harvested Area, Productivity and Production of Maize by District in Kupang Regency, 2018**

Kecamatan <i>District</i>	Luas Tanam Planting Area (Ha)	Luas Panen Harvested Area (Ha)	Produktivitas <i>Productivity</i> (Ton/Ha)	Produksi <i>Production</i> (Ton)
(1)	(2)	(3)	(4)	(5)
01. Semau	1 397,0	1 397,0	4,0	5 588,00
02. Semau Selatan	1 277,0	1 277,0	4,2	5 153,40
03. Kupang Barat	1 209,0	1 209,0	4,3	5 198,70
04. Nekamese	882,0	882,0	4,1	3 616,20
05. Kupang Tengah	623,0	578,0	4,6	2 658,80
06. Taebenu	628,3	628,0	4,4	2 763,20
07. Amarasi	1 266,0	1 266,0	4,6	5 760,30
08. Amarasi Barat	1 105,0	975,0	4,2	4 095,00
09. Amarasi Selatan	1 175,0	1 131,0	4,8	5 428,80
10. Amarasi Timur	1 502,0	1 328,0	4,7	6 241,60
11. Kupang Timur	2 886,2	2 651,4	4,8	12 726,72
12. Amabi Oefeto Timur	700,0	700,0	4,1	2 870,00
13. Amabi Oefeto	1 100,0	1 100,0	4,2	4 620,00
14. Sulamu	672,9	672,0	5,8	3 897,60
15. Fatuleu	2 446,0	2 165,0	4,5	9 742,50
16. Fatuleu Barat	1 352,8	1 352,0	4,5	6 084,00
17. Fatuleu Tengah	290,0	290,0	4,3	1 247,00
18. Takari	1 408,0	1 285,0	4,2	5 397,00
19. Amfoang Selatan	725,0	725,0	4,6	3 335,00
20. Amfoang Barat Daya	250,0	140,0	3,8	532,00
21. Amfoang Utara	1 650,0	1 400,0	3,8	5 320,00
22. Amfoang Barat Laut	780,0	780,0	3,9	3 042,00
23. Amfoang Timur	1 470,0	1 368,0	3,8	5 198,40
24. Amfoang Tengah	787,0	727,3	3,8	3 143,74
Kabupaten Kupang <i>Kupang Regency</i>	27	26 076,7	4,3	112 129,81

Sumber: Dinas Pertanian Kabupaten Kupang

Source State Agriculture Service of Kupang Regency

Tabel : 5.1.5 **Luas Tanam, Luas Panen, Produktivitas dan Produksi Ubi Kayu Menurut Kecamatan di Kabupaten Kupang, 2018**
Planting Area, Harvested Area, Productivity and Production of Cassava by District in Kupang Regency, 2018

Kecamatan <i>District</i>	Luas		Produktivitas <i>Productivity</i> (Ton/Ha)	Produksi <i>Production</i> (Ton)
	Luas Tanam <i>Planting Area</i> (Ha)	Panen <i>Harvested Area</i> (Ha)		
(1)	(2)	(3)	(4)	(5)
01. Semau	12	12,0	6,5	78,00
02. Semau Selatan	29,0	29,0	8,0	232,00
03. Kupang Barat	12,0	12,0	8,0	96,00
04. Nekamese	175,0	147,0	8,5	1 249,50
05. Kupang Tengah	35,0	35,0	6,5	227,50
06. Taebenu	135,0	115,0	7,5	862,50
07. Amarasi	205,0	205,0	7,8	1 599,00
08. Amarasi Barat	-	-	-	-
09. Amarasi Selatan	413,0	345,0	7,3	2 518,50
10. Amarasi Timur	153,0	153,0	7,5	1 147,50
11. Kupang Timur	-	-	-	-
12. Amabi Oefeto Timur	-	-	-	-
13. Amabi Oefeto	-	-	-	-
14. Sulamu	20,0	20,0	7,5	150,00
15. Fatuleu	28,0	28,0	8,5	240,80
16. Fatuleu Barat	23,0	23,0	6,4	147,20
17. Fatuleu Tengah	60,0	15,0	8,5	127,50
18. Takari	990,0	775,0	8,7	6 742,50
19. Amfoang Selatan	200,0	50,0	8,1	405,00
20. Amfoang Barat Daya	20,0	20,0	6,8	136,00
21. Amfoang Utara	100,0	100,0	8,0	800,00
22. Amfoang Barat Laut	108,0	108,0	7,6	820,80
23. Amfoang Timur	42,0	32,0	8,4	268,80
24. Amfoang Tengah	82,0	82,0	7,5	618,00
Kabupaten Kupang <i>Kupang Regency</i>	2 842,0	2 306,0	7,6	17 525,60

Sumber: Dinas Pertanian Kabupaten Kupang
Source State Agriculture Service of Kupang Regency

Tabel : 5.1.6 **Jalar Menurut Kecamatan di Kabupaten Kupang, 2018**
Table *Planting Area, Harvested Area, Productivity and Production of Sweet Potatoes by District in Kupang Regency, 2018*

Kecamatan <i>District</i>	Luas Tanam Planting Area (Ha)	Luas	Produktivitas <i>Productivity</i> (Ton/Ha)	Produksi <i>Production</i> (Ton)
		Panen <i>Harvested</i> Area (Ha)		
(1)	(2)	(3)	(4)	(5)
01. Semau	-	-	-	-
02. Semau Selatan	23,0	23,0	3,7	85,1
03. Kupang Barat	-	-	-	-
04. Nekamese	-	-	-	-
05. Kupang Tengah	3,0	1,0	4,0	4,0
06. Taebenu	-	-	-	-
07. Amarasi	2,0	2,0	4,2	8,4
08. Amarasi Barat	-	-	-	-
09. Amarasi Selatan	-	-	-	-
10. Amarasi Timur	4,0	3,0	5,2	15,6
11. Kupang Timur	-	-	-	-
12. Amabi Oefeto Timur	-	-	-	-
13. Amabi Oefeto	-	-	-	-
14. Sulamu	-	-	-	-
15. Fatuleu	-	-	-	-
16. Fatuleu Barat	15,0	11,0	4,5	49,5
17. Fatuleu Tengah	15,0	5,0	4,5	22,5
18. Takari	14,0	3,0	4,5	13,5
19. Amfoang Selatan	-	-	-	-
20. Amfoang Barat Daya	2,0	2,0	3,5	7,0
21. Amfoang Utara	70,0	70,0	3,5	245,0
22. Amfoang Barat Laut	-	-	-	-
23. Amfoang Timur	-	-	-	-
24. Amfoang Tengah	59,0	59,0	4,5	265,5
Kabupaten Kupang <i>Kupang Regency</i>	207,0	179,0	4,2	751,8

Sumber: Dinas Pertanian Kabupaten Kupang

Source State Agriculture Service of Kupang Regency

PERTANIAN

Tabel : 5.1.7 **Luas Tanam, Luas Panen, Produktivitas dan Produksi Kacang Tanah Menurut Kecamatan di Kabupaten Kupang, 2018**
Planting Area, Harvested Area, Productivity and Production of Peanuts by District in Kupang Regency, 2018

Kecamatan <i>District</i>	Luas Tanam Planting Area (Ha)	Luas Panen <i>Harvested Area</i> (Ha)	Produktivitas <i>Productivity</i> (Ton/Ha)	Produksi <i>Production</i> (Ton)
(1)	(2)	(3)	(4)	(5)
01. Semau	-	-	-	-
02. Semau Selatan	243,0	243,0	2,5	607,50
03. Kupang Barat	237,0	273,0	4,5	1 228,50
04. Nekamese	7,0	7,0	1,5	10,50
05. Kupang Tengah	-	-	-	-
06. Taebenu	10,0	10,0	1,0	9,00
07. Amarasi	-	-	-	-
08. Amarasi Barat	13,0	13,0	0,5	6,50
09. Amarasi Selatan	-	-	-	-
10. Amarasi Timur	16,0	10,0	0,5	5,00
11. Kupang Timur	-	-	-	-
12. Amabi Oefeto Timur	-	-	-	-
13. Amabi Oefeto	-	-	-	-
14. Sulamu	46,9	46,0	1,0	46,00
15. Fatuleu	263,0	263,0	5,5	1 466,50
16. Fatuleu Barat	3,0	3,0	0,4	9,00
17. Fatuleu Tengah	45,0	25,0	1,5	37,50
18. Takari	100,0	75,0	2,0	150,00
19. Amfoang Selatan	-	-	-	-
20. Amfoang Barat Daya	5,0	5,0	1,0	5,00
21. Amfoang Utara	55,0	55,0	0,2	11,00
22. Amfoang Barat Laut	10,0	10,0	0,2	2,00
23. Amfoang Timur	33,0	33,0	0,3	0,09
24. Amfoang Tengah	80,0	15,0	0,5	7,50
Kabupaten Kupang <i>Kupang Regency</i>	1 202,9	1 086,0	1,4	1 520,40

Sumber: Dinas Pertanian Kabupaten Kupang

Source State Agriculture Service of Kupang Regency

Tabel : 5.1.8 **Kacang Hijau Menurut Kecamatan di Kabupaten Kupang, 2018**
Table : *Planting Area, Harvested Area, Productivity and Production of Mungbean by District in Kupang Regency, 2018*

Kecamatan <i>District</i>	Luas Tanam <i>Planting Area</i> (Ha)	Luas Panen <i>Harvested Area</i> (Ha)	Produktivitas <i>Productivity</i> (Ton/Ha)	Produksi <i>Production</i> (Ton)
(1)	(2)	(3)	(4)	(5)
01. Semau	6,0	0,0	-	-
02. Semau Selatan	20,0	20,0	2,5	50,00
03. Kupang Barat	3,0	3,0	1,5	4,50
04. Nekamese	-	-	-	-
05. Kupang Tengah	-	-	-	-
06. Taebenu	-	-	-	-
07. Amarasi	5,0	5,0	0,5	2,5
08. Amarasi Barat	-	-	-	-
09. Amarasi Selatan	-	-	-	-
10. Amarasi Timur	17,0	10,0	1,0	10,0
11. Kupang Timur	1,0	1,0	2,4	2,40
12. Amabi Oefeto Timur	-	-	-	-
13. Amabi Oefeto	-	-	-	-
14. Sulamu	42,7	42,0	1,5	63,0
15. Fatuleu	25,0	25,0	4,5	112,50
16. Fatuleu Barat	2,0	2,0	1,0	7,00
17. Fatuleu Tengah	5,0	5,0	0,4	2,00
18. Takari	10,0	1,0	0,1	0,10
19. Amfoang Selatan	-	-	-	-
20. Amfoang Barat Daya	-	-	-	-
21. Amfoang Utara	10,0	10,0	0,3	3,0
22. Amfoang Barat Laut	-	-	-	-
23. Amfoang Timur	-	-	-	-
24. Amfoang Tengah	4,0	4,0	0,2	0,80
Kabupaten Kupang <i>Kupang Regency</i>	150,7	143,7	1,3	186,81

Sumber: Dinas Pertanian Tanaman Pangan dan Hortikultura Kabupaten Kupang
Source : *State Crops Agriculture and Horticulture Service of Kupang Regency*

Tabel : 5.1.9 **Luas Tanam, Luas Panen, Produktivitas dan Produksi Sorgum di Kabupaten Kupang Menurut Kecamatan, 2018**
Table *Planting Area, Harvested Area, Productivity and Production of Shorghum by District in Kupang Regency, 2018*

Kecamatan <i>District</i>	Luas Tanam Planting Area (Ha)	Luas Panen <i>Harvested Area</i> (Ha)	Produktivitas <i>Productivity</i> (Ton/Ha)	Produksi <i>Production</i> (Ton)
(1)	(2)	(3)	(4)	(5)
01. Semau	-	-	-	-
02. Semau Selatan	1	1	0,1	1
03. Kupang Barat	-	-	-	-
04. Nekamese	-	-	-	-
05. Kupang Tengah	-	-	-	-
06. Taebenu	-	-	-	-
07. Amarasi	-	-	-	-
08. Amarasi Barat	24	24	0,7	16,8
09. Amarasi Selatan	-	-	-	-
10. Amarasi Timur	-	-	-	-
11. Kupang Timur	-	-	-	-
12. Amabi Oefeto Timur	-	-	-	-
13. Amabi Oefeto	-	-	-	-
14. Sulamu	-	-	-	-
15. Fatuleu	-	-	-	-
16. Fatuleu Barat	-	-	-	-
17. Fatuleu Tengah	1	1	0,3	0,3
18. Takari	2	1	0,1	0,1
19. Amfoang Selatan	-	-	-	-
20. Amfoang Barat Daya	-	-	-	-
21. Amfoang Utara	-	-	-	-
22. Amfoang Barat Laut	-	-	-	-
23. Amfoang Timur	-	-	-	-
24. Amfoang Tengah	-	-	-	-
Kabupaten Kupang <i>Kupang Regency</i>	28	27	0,3	8,1

Sumber: Dinas Pertanian Tanaman Pangan dan Hortikultura Kabupaten Kupang
Source *State Crops Agriculture and Horticulture Service of Kupang Regency*

Tabel : 5.1.10
Table

Luas Tanah Sawah dan Tanah Kering Menurut Kecamatan di Kabupaten Kupang (Ha), 2018
Total Area of Wetland and Dry Land by District in Kupang Regency (Ha), 2018

Kecamatan <i>District</i>	Tanah Sawah <i>Wetland</i>	Tanah Kering <i>Dry Land</i>	Luas Tanah Seluruhnya <i>Total Area</i>
(1)	(2)	(3)	(4)
01. Semau	-	775	775
02. Semau Selatan	-	840	840
03. Kupang Barat	-	486	486
04. Nekamese	15	150	165
05. Kupang Tengah	985	363	1 348
06. Taebenu	100	224	324
07. Amarasi	200	227	427
08. Amarasi Barat	-	42	42
09. Amarasi Selatan	170	35	205
10. Amarasi Timur	160	-	160
11. Kupang Timur	1 928,5	3 727,1	5 655,60
12. Amabi Oefeto Timur	-	143	143
13. Amabi Oefeto	235	200	435
14. Sulamu	185	1 350	1 535
15. Fatuleu	175	40	215
16. Fatuleu Barat	86	1 786	1 872
17. Fatuleu Tengah	-	-	-
18. Takari	727	223	950
19. Amfoang Selatan	275	30	305
20. Amfoang Barat Daya	-	310	310
21. Amfoang Utara	155	177	332
22. Amfoang Barat Laut	7	138	145
23. Amfoang Timur	250	1 480	1 730
24. Amfoang Tengah	150	160	310
Kabupaten Kupang <i>Kupang Regency</i>	5 803,5	12 906,1	18 709,60

Sumber: Dinas Pertanian Tanaman Pangan dan Hortikultura Kabupaten Kupang
Source State Crops Agriculture and Horticulture Service of Kupang Regency

Tabel : 5.1.11
Table

Luas Tanah Sawah Menurut Jenis Pengairan dan Kecamatan di Kabupaten Kupang (Ha), 2018
Total Wetland Area by Type of Irrigation and District in Kupang Regency (Ha), 2018

Kecamatan <i>District</i>	Irigasi Teknis <i>Technical Irrigation</i>	Irigasi 1/2 Teknis <i>Semi Technical Irrigation</i>	Irigasi Sederhana <i>Traditional Irrigation</i>	Irigasi Desa/ Non PU <i>Village Irrigation</i>
(1)	(2)	(3)	(4)	(5)
01. Semau	-	-	-	-
02. Semau Selatan	-	-	-	-
03. Kupang Barat	-	36	-	-
04. Nekamese	-	-	-	-
05. Kupang Tengah	-	-	-	-
06. Taebenu	-	-	-	-
07. Amarasi	-	-	-	-
08. Amarasi Barat	-	-	-	-
09. Amarasi Selatan	-	150	5	-
10. Amarasi Timur	-	80	93	-
11. Kupang Timur	-	951,5	977	-
12. Amabi Oefeto Timur	500	65	-	-
13. Amabi Oefeto	-	-	-	75
14. Sulamu	-	-	-	-
15. Fatuleu	-	-	-	-
16. Fatuleu Barat	-	-	-	-
17. Fatuleu Tengah	-	-	-	-
18. Takari	-	47	680	-
19. Amfoang Selatan	-	-	-	-
20. Amfoang Barat Daya	-	-	-	-
21. Amfoang Utara	-	-	100	-
22. Amfoang Barat Laut	-	-	-	-
23. Amfoang Timur	23 500	675	21 750	15800
24. Amfoang Tengah	-	-	-	-
Kabupaten Kupang <i>Kupang Regency</i>				

Tabel Lanjutan/*Continued Table 5.1.11*

Kecamatan <i>District</i>	Tadah Hujan <i>Rainfed</i>	Pasang Surut <i>The Rise and Fallof the Tides</i>	Sementara Tidak Diusahakan <i>Fallow Land</i>	Jumlah <i>Total</i>
(1)	(6)	(7)	(8)	(9)
01. Semau	775	-	160	935
02. Semau Selatan	855	-	8 544	9 399
03. Kupang Barat	700	-	6 561	7 261
04. Nekamese	151	-	-	151
05. Kupang Tengah	486	-	1 216	1 702
06. Taebenu	224	-	143	367
07. Amarasi	300	-	2 495	2 795
08. Amarasi Barat	52	-	6 500	6 552
09. Amarasi Selatan	45	-	125	170
10. Amarasi Timur	13	-	3 356	3 369
11. Kupang Timur	3 727,1	-	-	3 727,10
12. Amabi Oefeto Timur	143	-	13 637	1 3780
13. Amabi Oefeto	200	-	116	316
14. Sulamu	1 770	-	4 250	6 020
15. Fatuleu	290	-	9 134	9 424
16. Fatuleu Barat	2 562	-	-	2 562
17. Fatuleu Tengah	-	-	-	-
18. Takari	223	-	35 137	35 360
19. Amfoang Selatan	180	-	11 289	11 469
20. Amfoang Barat Daya	630	-	150	780
21. Amfoang Utara	177	-	5 222	5 399
22. Amfoang Barat Laut	138	-	12 666	12 804
23. Amfoang Timur	1 475	-	-	1 480
24. Amfoang Tengah	182	-	36	218
Kabupaten Kupang <i>Kupang Regency</i>	15 298,1	-	120 737,0	136 040,10

Sumber: Dinas Pertanian Tanaman Pangan dan Hortikultura Kabupaten Kupang
Source: *State Crops Agriculture and Horticulture Service of Kupang Regency*

5.2 HORTIKULTURA

HORTICULTURE

Tabel : 5.2.1 **Produksi Sayur-sayuran Menurut Jenis Sayur dan Kecamatan di Kabupaten Kupang (Kuintal), 2018**
Table *Production of Vegetable by Kind of Vegetable and District in Kupang Regency (Quintal), 2018*

Kecamatan <i>District</i>	Jenis Sayur <i>Kind of Vegetable</i>				
	Bawang Merah <i>Onion</i>	Bawang Putih <i>Garlic</i>	Bawang Daun <i>Spring Onion</i>	Labu Siam <i>Chayote</i>	Kol/Kobis <i>Cabbage</i>
	(1)	(2)	(3)	(4)	(5)
01. Semau	2350	-	-	-	-
02. Semau Selatan	19 950	-	-	740	-
03. Kupang Barat	490	-	-	-	770
04. Nekamese	242	-	-	2 111	-
05. Kupang Tengah	156	-	-	-	180
06. Taebenu	3	-	-	-	-
07. Amarasi	212	30	-	10	-
08. Amarasi Barat	25	18	-	160	-
09. Amarasi Selatan	18	9	-	-	-
10. Amarasi Timur	-	-	-	350	-
11. Kupang Timur	2 760	-	-	-	16
12. Amabi Oefeto Timur	-	-	-	-	-
13. Amabi Oefeto	-	-	-	-	-
14. Sulamu	16	-	-	-	-
15. Fatuleu	-	-	-	-	-
16. Fatuleu Barat	12	4	-	26	-
17. Fatuleu Tengah	-	-	-	-	-
18. Takari	180	-	-	-	100
19. Amfoang Selatan	21	-	-	-	-
20. Amfoang Barat Daya	-	-	-	-	-
21. Amfoang Utara	-	-	-	-	-
22. Amfoang Barat Laut	50	-	-	-	-
23. Amfoang Timur	-	-	-	-	-
24. Amfoang Tengah	33	33	-	26	17
Kabupaten Kupang <i>Kupang Regency</i>	26 518	94	-	3 423	1 083

Tabel Lanjutan/*Continued Table 5.2.1*

Kecamatan District	Jenis Sayur <i>Kind of Vegetable</i>				
	Sawi <i>Mustard Greens</i>	Wortel <i>Carrot</i>	Kacang Panjang <i>Long Bean</i>	Cabai <i>Chili</i>	Tomat <i>Tomato</i>
(1)	(7)	(8)	(9)	(10)	(11)
01. Semau	-	-	-	78	-
02. Semau Selatan	-	-	45	286	50
03. Kupang Barat	715	-	1 070	137	2 280
04. Nekamese	107	-	18	24	60
05. Kupang Tengah	210	-	128	80	2
06. Taebenu	503	-	-	-	11
07. Amarasi	190	-	331	28	1 401
08. Amarasi Barat	31	15	16	23	54
09. Amarasi Selatan	8	-	-	57	70
10. Amarasi Timur	-	-	-	-	20
11. Kupang Timur	38	-	27	2	34
12. Amabi Oefeto Timur	-	-	-	-	-
13. Amabi Oefeto	-	-	30	4	7
14. Sulamu	-	-	94	-	-
15. Fatuleu	-	-	-	6	-
16. Fatuleu Barat	2	-	18	14	12
17. Fatuleu Tengah	-	-	2	22	1
18. Takari	1 000	-	80	165	83
19. Amfoang Selatan	18	-	-	-	-
20. Amfoang Barat Daya	9	-	12	82	10
21. Amfoang Utara	-	-	-	-	-
22. Amfoang Barat Laut	80	-	19	-	-
23. Amfoang Timur	-	-	-	-	3
24. Amfoang Tengah	32	-	32	77	12
Kabupaten Kupang <i>Kupang Regency</i>	2 943	15	1 922	1 085	4 110

Tabel Lanjutan/Continued Table 5.2.1

Kecamatan <i>District</i>	Jenis Sayur <i>Kind of Vegetable</i>				
	Terong <i>Eggplant</i>	Buncis <i>Chickpea</i>	Ketimun <i>Cucumber</i>	Kangkung <i>Water Spinach</i>	Bayam <i>Spinach</i>
(1)	(12)	(13)	(14)	(15)	(16)
01. Semau	-	-	-	-	-
02. Semau Selatan	440	-	120	155	165
03. Kupang Barat	750	450	962	1100	614
04. Nekamese	-	202	770	-	-
05. Kupang Tengah	439	-	-	557	211
06. Taebenu	-	-	-	262	19
07. Amarasi	274	336	173	298	136
08. Amarasi Barat	40	12	160	10	170
09. Amarasi Selatan	40	44	-	-	-
10. Amarasi Timur	-	-	-	-	-
11. Kupang Timur	155	-	-	189	21
12. Amabi Oefeto Timur	-	-	-	-	-
13. Amabi Oefeto	13	7	-	-	-
14. Sulamu	17	-	88	30	15
15. Fatuleu	-	-	-	-	-
16. Fatuleu Barat	6	3	6	64	35
17. Fatuleu Tengah	1	-	-	-	-
18. Takari	377	-	60	525	30
19. Amfoang Selatan	-	-	-	2	-
20. Amfoang Barat Daya	12	-	-	44	12
21. Amfoang Utara	-	-	-	-	-
22. Amfoang Barat Laut	35	-	33	88	-
23. Amfoang Timur	19	-	2	10	1
24. Amfoang Tengah	20	6	18	46	29
Kabupaten Kupang <i>Kupang Regency</i>	2 638	1 060	2 392	3 380	1 458

Sumber: Hasil Pengolahan Statistik Pertanian Tanaman Pangan, BPS
 Source Result of crop agriculture statistical processing, BPS

Tabel : 5.2.2
Table

Produksi Buah-Buahan Menurut Jenis Buah dan Kecamatan di Kabupaten Kupang (Kuintal), 2018
Production of Fruits by Kind of Fruit and District in Kupang Regency (Quintal), 2018

Kecamatan <i>District</i>	Jenis Buah <i>Kind of Fruit</i>				
	Jeruk <i>Orange</i>	Pisang <i>Banana</i>	Mangga <i>Mango</i>	Pepaya <i>Papaya</i>	Nangka <i>Jackfruit</i>
(1)	(2)	(3)	(4)	(5)	(6)
01. Semau	-	417	1 276	318	-
02. Semau Selatan	-	37	574	2 460	-
03. Kupang Barat	-	120	360	2 335	100
04. Nekamese	-	1 538	351	178	101
05. Kupang Tengah	-	2 365	439	735	-
06. Taebenu	-	55	177	285	-
07. Amarasi	658	33 919	11 600	19 700	5 180
08. Amarasi Barat	-	-	-	-	-
09. Amarasi Selatan	590	808	7 635	11 205	2 253
10. Amarasi Timur	-	349	223	2 419	1 352
11. Kupang Timur	6	760	420	280	42
12. Amabi Oefeto Timur	-	140	-	-	-
13. Amabi Oefeto	-	555	2 775	189	-
14. Sulamu	56	1 263	6 080	187	224
15. Fatuleu	16	240	3 544	209	108
16. Fatuleu Barat	-	654	753	19	156
17. Fatuleu Tengah	-	8	30	13	14
18. Takari	-	-	-	-	-
19. Amfoang Selatan	30	1 120	1 416	130	56
20. Amfoang Barat Daya	16	20	40	15	12
21. Amfoang Utara	-	-	-	-	-
22. Amfoang Barat Laut	-	600	360	126	280
23. Amfoang Timur	-	110	268	65	128
24. Amfoang Tengah	154	600	15 00	91	392
Kabupaten Kupang <i>Kupang Regency</i>	1 526	45 678	39 821	40 959	10 398

Tabel Lanjutan/Continued Table 5.2.2

Kecamatan <i>District</i>	Jenis Buah <i>Kind of Fruit</i>				
	Alpukat <i>Avocado</i>	Nanas <i>Pineapple</i>	Sukun <i>Breadfruit</i>	Sirsak <i>Soursop</i>	Semangka <i>Water Melon</i>
(1)	(7)	(8)	(9)	(10)	(11)
01. Semau	-	-	-	-	-
02. Semau Selatan	12	-	46	24	1 550
03. Kupang Barat	-	-	-	-	-
04. Nekamese	5	-	1	10	-
05. Kupang Tengah	-	-	128	-	40
06. Taebenu	-	-	-	-	-
07. Amarasi	470	177	5 238	2 176	50
08. Amarasi Barat	-	-	-	-	-
09. Amarasi Selatan	7 440	-	924	444	-
10. Amarasi Timur	-	-	-	-	30
11. Kupang Timur	-	-	8	2	-
12. Amabi Oefeto Timur	-	-	-	-	-
13. Amabi Oefeto	-	-	-	-	-
14. Sulamu	24	-	12	47	-
15. Fatuleu	120	-	-	6	-
16. Fatuleu Barat	27	4	59	-	-
17. Fatuleu Tengah	-	2	-	-	-
18. Takari	-	-	-	-	-
19. Amfoang Selatan	228	22	-	-	-
20. Amfoang Barat Daya	-	45	-	-	-
21. Amfoang Utara	-	-	-	-	-
22. Amfoang Barat Laut	-	111	-	-	-
23. Amfoang Timur	-	11	-	24	1
24. Amfoang Tengah	157	36	-	-	-
Kabupaten Kupang <i>Kupang Regency</i>	8 483	408	6 416	2 733	271

Sumber: Hasil Pengolahan Statistik Pertanian Tanaman Pangan, BPS

Source Result of crop agriculture statistical processing, BPS

5.3 PERKEBUNAN ESTATE CROPS

Tabel 5.3.1 Luas Perkebunan Kelapa Menurut Kualitas Tanaman, Produksi dan Jumlah Rumah Tangga Perkebunan Kelapa Menurut Kecamatan di Kabupaten Kupang, 2018
Planting Area of Coconut by the Quality of Tree, Production and Number of Households Planting Coconut by District in Kupang Regency, 2018

Kecamatan <i>District</i>	Luas/Area (Ha)			Jumlah <i>Total</i>	Produksi <i>Production</i> (Ton)	Produktivitas <i>Productivity</i> (Kg/Ha)	Rumah Tangga <i>Households</i>
	TBM	TM	TT/TR				
(1)	(2)	(3)	(4)	(5)	(6)	(7)	(8)
01. Semau	22	50	-	72	26	520	129
02. Semau Selatan	11	36	-	47	20	556	64
03. Kupang Barat	12	149	-	161	77	517	228
04. Nekamese	69	133	1	203	70	526	308
05. Kupang Tengah	45	331	17	393	185	559	611
06. Taebenu	69	300	21	390	175	583	600
07. Amarasi	300	1 500	123	1 923	609	406	2 958
08. Amarasi Barat	514	1 128	144	1 786	620	550	2 748
09. Amarasi Selatan	240	1 380	175	1 795	743	538	2 290
10. Amarasi Timur	369	949	118	1 436	573	604	2 209
11. Kupang Timur	42	172	13	227	98	570	292
12. Amabi Oefeto Timur	15	392	10	417	236	602	631
13. Amabi Oefeto	20	280	2	302	123	439	453
14. Sulamu	29	38	1	68	30	789	105
15. Fatuleu	37	107	-	144	60	561	140
16. Fatuleu Barat	19	87	-	106	57	655	163
17. Fatuleu Tengah	49	83	-	132	64	771	203
18. Takari	56	196	-	252	120	612	388
19. Amfoang Selatan	52	140	-	192	96	686	295
20. Amfoang Barat Daya	39	191	7	237	118	618	365
21. Amfoang Utara	25	138	9	172	82	594	248
22. Amfoang Barat Laut	53	277	12	342	176	635	496
23. Amfoang Timur	255	210	-	465	93	443	707
24. Amfoang Tengah	27	71	2	100	45	634	139
Kabupaten Kupang <i>Kupang Regency</i>	2 369	8 339	655	11 362	4 496	539	16 770

Sumber: Dinas Perkebunan dan Kehutanan Kabupaten Kupang
Source *Estates Crops and Forestry Service of Kupang Regency*

Keterangan/Remarks:

TBM : Tanaman Belum Menghasilkan/*Not Yet Productive Plant*

TM : Tanaman Menghasilkan/*Productive Plant*

TT/TR : Tanaman Tua/Tanaman Rusak/*Old Plant/Damaged Plant*

Tabel : 5.3.2
Table

Luas Perkebunan Coklat Menurut Kualitas Tanaman, Produksi dan Jumlah Rumah Tangga Perkebunan Coklat Menurut Kecamatan di Kabupaten Kupang, 2018

Planting Area of Cocoa by the Quality of Tree, Production and Number of Households Planting Cocoa by District in Kupang Regency, 2018

Kecamatan <i>District</i>	Luas/Area (Ha)				Produksi <i>Production</i> (Ton)	Produktivitas <i>Productivity</i> (Kg/Ha)	Rumah Tangga <i>Households</i>
	TBM	TM	TT/TR	Jumlah <i>Total</i>			
(1)	(2)	(3)	(4)	(5)	(6)	(7)	(8)
01. Semau	-	-	-	-	-	-	-
02. Semau Selatan	-	-	-	-	-	-	-
03. Kupang Barat	-	-	-	-	-	-	-
04. Nekamese	-	1	-	1	0,2	200	2
05. Kupang Tengah	-	-	-	-	-	-	-
06. Taebenu	-	2	-	2	1	500	3
07. Amarasi	-	33	15	48	8	242	74
08. Amarasi Barat	1	32	7	40	9	281	59
09. Amarasi Selatan	-	19	16	35	4	211	54
10. Amarasi Timur	-	-	-	-	-	-	-
11. Kupang Timur	-	2	1	3	1	500	5
12. Amabi Oefeto Timur	-	-	-	-	-	-	-
13. Amabi Oefeto	-	1	-	1	0,20	200	1
14. Sulamu	-	-	-	-	-	-	-
15. Fatuleu	-	1	-	1	0,30	300	2
16. Fatuleu Barat	-	-	-	-	-	-	-
17. Fatuleu Tengah	-	2	-	2	1	500	3
18. Takari	-	-	-	-	-	-	-
19. Amfoang Selatan	-	35	18	53	9	257	82
20. Amfoang Barat Daya	4	2	1	7	1	500	11
21. Amfoang Utara	-	6	-	6	2	333	8
22. Amfoang Barat Laut	-	31	9	40	8	258	55
23. Amfoang Timur	-	-	-	-	-	-	-
24. Amfoang Tengah	-	7	2	9	2	286	14
Kabupaten Kupang <i>Kupang Regency</i>	5	174	69	248	46,70	268	373

Sumber: Dinas Perkebunan dan Kehutanan Kabupaten Kupang
Source Estates Crops and Forestry Service of Kupang Regency

Keterangan/Remarks:

- TBM : Tanaman Belum Menghasilkan/Not Yet Productive Plant
 TM : Tanaman Menghasilkan/Productive Plant
 TT/TR : Tanaman Tua/Tanaman Rusak/Old Plant/Damaged Plant

Tabel : 5.3.3 **Luas Perkebunan Kapuk Menurut Kualitas Tanaman, Produksi dan Jumlah Rumah Tangga Perkebunan Kapuk Menurut Kecamatan di Kabupaten Kupang, 2018**
Table

Planting Area of Kapok by the Quality of Tree, Production and Number of Households Planting Kapok by District in Kupang Regency, 2018

Kecamatan <i>District</i>	Luas/Area (Ha)				Produksi <i>Production</i> (Ton)	Produktivitas <i>Productivity</i> (Kg/Ha)	Rumah Tangga <i>Households</i>
	TBM	TM	TT/TR	Jumlah <i>Total</i>			
(1)	(2)	(3)	(4)	(5)	(6)	(7)	(8)
01. Semau	10	46	-	56	25	543	21
02. Semau Selatan	2	6	3	11	3	500	17
03. Kupang Barat	-	30	38	68	13	433	105
04. Nekamese	6	32	37	75	15	469	115
05. Kupang Tengah	2	226	180	408	98	434	720
06. Taebenu	-	310	143	453	113	365	697
07. Amarasi	24	118	65	207	51	432	468
08. Amarasi Barat	8	118	45	171	50	424	263
09. Amarasi Selatan	5	119	51	175	50	420	269
10. Amarasi Timur	9	114	46	169	49	430	260
11. Kupang Timur	-	15	11	26	7	467	50
12. Amabi Oefeto Timur	-	31	25	56	14	452	86
13. Amabi Oefeto	5	18	8	31	8	444	48
14. Sulamu	-	10	6	16	4	400	25
15. Fatuleu	-	35	23	58	15	429	89
16. Fatuleu Barat	3	41	23	67	17	415	103
17. Fatuleu Tengah	2	2	35	39	1	500	60
18. Takari	1	7	11	19	3	429	29
19. Amfoang Selatan	12	71	62	145	29	408	223
20. Amfoang Barat Daya	5	140	91	236	60	429	363
21. Amfoang Utara	2	43	47	92	20	465	142
22. Amfoang Barat Laut	5	93	102	200	40	430	308
23. Amfoang Timur	-	58	47	105	24	414	162
24. Amfoang Tengah	-	64	30	94	22	344	145
Kabupaten Kupang <i>Kupang Regency</i>	101	1 747	1 129	2 977	731	418	4 768

Sumber: Dinas Perkebunan dan Kehutanan Kabupaten Kupang
Source *Estates Crops and Forestry Service of Kupang Regency*

Keterangan/Remarks:

TBM : Tanaman Belum Menghasilkan/*Not Yet Productive Plant*

TM : Tanaman Menghasilkan/*Productive Plant*

TT/TR : Tanaman Tua/Tanaman Rusak/*Old Plant/Damaged Plant*

Tabel : 5.3.4 Luas Perkebunan Kemiri Menurut Kualitas Tanaman, Produksi dan Jumlah Rumah Tangga Perkebunan Kemiri Menurut Kecamatan di Kabupaten Kupang, 2018

Planting Area of Candle Nut by the Quality of Tree, Production and Number of Households Planting Candle Nut by District in Kupang Regency, 2018

Kecamatan <i>District</i>	Luas/Area (Ha)				Produksi <i>Production</i> (Ton)	Produktivitas <i>Productivity</i> (Kg/Ha)	Rumah Tangga <i>Households</i>
	TBM	TM	TT/TR	Jumlah <i>Total</i>			
(1)	(2)	(3)	(4)	(5)	(6)	(7)	(8)
01. Semau	-	-	-	-	-	-	-
02. Semau Selatan	-	-	-	-	-	-	-
03. Kupang Barat	-	12	-	12	5	417	18
04. Nekamese	24	3	-	27	1	333	2
05. Kupang Tengah	34	67	13	114	28	418	178
06. Taebenu	55	60	7	122	24	400	188
07. Amarasi	155	398	141	694	170	427	1068
08. Amarasi Barat	155	534	230	919	125	234	1414
09. Amarasi Selatan	105	395	335	835	153	387	1285
10. Amarasi Timur	189	420	230	839	210	500	1291
11. Kupang Timur	2	15	-	17	5	333	26
12. Amabi Oefeto Timur	14	27	-	41	11	407	59
13. Amabi Oefeto	31	14	5	50	4	286	77
14. Sulamu	-	-	-	-	-	-	-
15. Fatuleu	7	7	-	14	4	571	22
16. Fatuleu Barat	25	3	-	28	1	333	43
17. Fatuleu Tengah	18	11	-	29	7	636	45
18. Takari	63	45	3	111	18	400	171
19. Amfoang Selatan	167	286	5	458	113	395	705
20. Amfoang Barat Daya	67	132	16	215	50	379	331
21. Amfoang Utara	15	165	6	186	66	400	263
22. Amfoang Barat Laut	174	413	80	667	164	397	1026
23. Amfoang Timur	29	50	123	202	20	400	311
24. Amfoang Tengah	34	49	4	87	33	673	134
Kabupaten Kupang <i>Kupang Regency</i>	1 3630	3 106	1 198	5 667	1 212	390	8 657

Sumber: Dinas Perkebunan dan Kehutanan Kabupaten Kupang
 Source: Estates Crops and Forestry Service of Kupang Regency

Keterangan/Remarks:

- TBM : Tanaman Belum Menghasilkan/Not Yet Productive Plant
- TM : Tanaman Menghasilkan/Productive Plant
- TT/TR : Tanaman Tua/Tanaman Rusak/Old Plant/Damaged Plant

Tabel : 5.3.5
Table

Luas Perkebunan Pinang Menurut Kualitas Tanaman, Produksi dan Jumlah Rumah Tangga Perkebunan Pinang Menurut Kecamatan di Kabupaten Kupang, 2018
Planting Area of Areca Nut by the Quality of Tree, Production and Number of Households Planting Areca Nut by District in Kupang Regency, 2018

Kecamatan <i>District</i>	Luas/Area (Ha)				Produksi <i>Production</i> (Ton)	Produktivitas <i>Productivity</i> (Kg/Ha)	Rumah Tangga <i>Households</i>
	TBM	TM	TT/TR	Jumlah <i>Total</i>			
(1)	(2)	(3)	(4)	(5)	(6)	(7)	(8)
01. Semau	-	-	-	-	-	-	-
02. Semau Selatan	-	-	-	-	-	-	-
03. Kupang Barat	1	29	-	30	20	690	46
04. Nekamese	10	26	-	36	21	808	55
05. Kupang Tengah	5	24	-	29	19	792	52
06. Taebenu	7	25	1	33	18	720	52
07. Amarasi	130	88	40	258	67	761	397
08. Amarasi Barat	9	58	5	72	45	776	111
09. Amarasi Selatan	30	70	8	108	52	743	166
10. Amarasi Timur	20	55	2	77	47	855	118
11. Kupang Timur	1	10	2	13	7	700	20
12. Amabi Oefeto Timur	2	17	2	21	13	765	32
13. Amabi Oefeto	10	10	-	20	7	700	31
14. Sulamu	5	20	-	25	15	750	38
15. Fatuleu	4	15	-	19	10	667	29
16. Fatuleu Barat	1	14	-	15	6	429	23
17. Fatuleu Tengah	3	17	-	20	12	706	31
18. Takari	4	10	1	15	4	400	23
19. Amfoang Selatan	9	49	1	59	35	714	91
20. Amfoang Barat Daya	4	15	-	19	10	667	30
21. Amfoang Utara	10	73	1	84	59	808	129
22. Amfoang Barat Laut	-	86	57	143	67	779	220
23. Amfoang Timur	100	120	1	221	93	775	340
24. Amfoang Tengah	26	20	1	47	16	800	72
Kabupaten Kupang <i>Kupang Regency</i>	391	851	122	1 364	643	756	2 106

Sumber: Dinas Perkebunan dan Kehutanan Kabupaten Kupang
Source *Estates Crops and Forestry Service of Kupang Regency*

Keterangan/Remarks:

TBM : Tanaman Belum Menghasilkan/Not Yet Productive Plant

TM : Tanaman Menghasilkan/Productive Plant

TT/TR : Tanaman Tua/Tanaman Rusak/Old Plant/Damaged Plant

Tabel : 5.3.6 Luas Perkebunan Kopi Menurut Kualitas Tanaman, Produksi dan Jumlah Rumah Tangga Perkebunan Kopi Menurut Kecamatan di Kabupaten Kupang, 2018
Planting Area of Coffee by the Quality of Tree, Production and Number of Households Planting Coffee by District in Kupang Regency, 2018

Kecamatan <i>District</i>	Luas/Area (Ha)				Produksi <i>Production</i> (Ton)	Produktivitas <i>Productivity</i> (Kg/Ha)	Rumah Tangga <i>Households</i>
	TBM	TM	TT/TR	Jumlah <i>Total</i>			
(1)	(2)	(3)	(4)	(5)	(6)	(7)	(8)
01. Semau	-	-	-	-	-	-	-
02. Semau Selatan	-	-	-	-	-	-	-
03. Kupang Barat	-	-	-	-	-	-	-
04. Nekamese	-	-	-	-	-	-	-
05. Kupang Tengah	-	-	-	-	-	-	-
06. Taebenu	-	-	-	-	-	-	-
07. Amarasi	40	31	8	79	10	323	75
08. Amarasi Barat	0,10	24	3	27,10	5	208	42
09. Amarasi Selatan	3	10	19	32	3	300	49
10. Amarasi Timur	1	1	-	2	0,5	500	3
11. Kupang Timur	-	2	1	3	1	500	5
12. Amabi Oefeto Timur	9	-	-	9	-	-	9
13. Amabi Oefeto	-	4	-	4	1	250	6
14. Sulamu	-	-	-	-	-	-	-
15. Fatuleu	-	4	-	4	1	250	6
16. Fatuleu Barat	-	-	-	-	-	-	-
17. Fatuleu Tengah	173	7	-	180	4	571	277
18. Takari	23	13	3	39	5	385	78
19. Amfoang Selatan	20	103	-	123	27	262	189
20. Amfoang Barat Daya	2	10	-	12	3	300	18
21. Amfoang Utara	15	67	-	82	14	209	112
22. Amfoang Barat Laut	1	91	18	110	21	231	198
23. Amfoang Timur	-	82	45	127	18	220	195
24. Amfoang Tengah	30	65	2	97	18	277	149
Kabupaten Kupang <i>Kupang Regency</i>	317,10	514	99	930,10	131,5	256	1 411

Sumber: Dinas Perkebunan dan Kehutanan Kabupaten Kupang
 Source: *Estates Crops and Forestry Service of Kupang Regency*

Keterangan/Remarks:

TBM : Tanaman Belum Menghasilkan/Not Yet Productive Plant
 TM : Tanaman Menghasilkan/Productive Plant
 TT/TR : Tanaman Tua/Tanaman Rusak/Old Plant/Damaged Plant

Tabel : 5.3.7
Table

Luas Perkebunan Jambu Mete Menurut Kualitas Tanaman, Produksi dan Jumlah Rumah Tangga Perkebunan Jambu Mete Menurut Kecamatan di Kabupaten Kupang, 2018

Planting Area of Cashew Nut by the Quality of Tree, Production and Number of Households Planting Cashew Nut by District in Kupang Regency, 2018

Kecamatan <i>District</i>	Luas/Area (Ha)				Produksi <i>Production</i> (Ton)	Produktivitas <i>Productivity</i> (Kg/Ha)	Rumah Tangga <i>Households</i>
	TBM	TM	TT/TR	Jumlah <i>Total</i>			
(1)	(2)	(3)	(4)	(5)	(6)	(7)	(8)
01. Semau	178	145	-	323	71	490	295
02. Semau Selatan	558	84	-	642	32	381	988
03. Kupang Barat	350	293	3	646	80	273	1 214
04. Nekamese	326	289	-	615	112	384	945
05. Kupang Tengah	16	157	2	175	41	261	248
06. Taebenu	-	346	2	348	140	405	535
07. Amarasi	187	528	-	715	234	443	1 138
08. Amarasi Barat	12	129	-	141	45	349	206
09. Amarasi Selatan	30	177	-	207	44	249	381
10. Amarasi Timur	37	118	-	155	25	212	238
11. Kupang Timur	110	173	5	288	44	254	443
12. Amabi Oefeto Timur	183	247	-	430	42	170	628
13. Amabi Oefeto	36	101	-	137	22	218	211
14. Sulamu	2	918	-	920	210	229	1 460
15. Fatuleu	659	767	-	1 426	357	465	2 194
16. Fatuleu Barat	75	298	-	373	114	383	574
17. Fatuleu Tengah	95	397	-	492	87	219	757
18. Takari	269	105	-	374	25	238	292
19. Amfoang Selatan	325	90	-	415	25	278	1 253
20. Amfoang Barat Daya	20	235	2	257	35	149	395
21. Amfoang Utara	215	238	-	453	49	206	697
22. Amfoang Barat Laut	1	256	-	257	52	203	320
23. Amfoang Timur	74	378	-	452	88	233	695
24. Amfoang Tengah	51	126	1	178	25	198	274
Kabupaten Kupang <i>Kupang Regency</i>	3 809	6 595	15	10 419	1 999	303	16 381

Sumber: Dinas Perkebunan dan Kehutanan Kabupaten Kupang
Source *Estates Crops and Forestry Service of Kupang Regency*

Keterangan/Remarks:

TBM : Tanaman Belum Menghasilkan/Not Yet Productive Plant

TM : Tanaman Menghasilkan/Productive Plant

TT/TR : Tanaman Tua/Tanaman Rusak/Old Plant/Damaged Plant

Tabel : 5.3.8
Table

Luas Perkebunan Lontar Menurut Kualitas Tanaman, Produksi dan Jumlah Rumah Tangga Perkebunan Lontar Menurut Kecamatan di Kabupaten Kupang, 2018

Planting Area of Palmyra Tree by the Quality of Tree, Production and Number of Households Planting Palmyra Tree by District in Kupang Regency, 2018

Kecamatan <i>District</i>	Luas/Area (Ha)				Produksi <i>Production</i> (Ton)	Produktivitas <i>Productivity</i> (Kg/Ha)	Rumah Tangga <i>Households</i>
	TBM	TM	TT/TR	Jumlah <i>Total</i>			
(1)	(2)	(3)	(4)	(5)	(6)	(7)	(8)
01. Semau	-	8	-	8	2	250	12
02. Semau Selatan	1	6	-	7	2	333	11
03. Kupang Barat	-	9	-	9	2	222	14
04. Nekamese	7	6	-	13	3	500	20
05. Kupang Tengah	5	17	1	23	5	294	35
06. Taebenu	1	15	-	16	4	267	25
07. Amarasi	-	-	-	-	-	-	-
08. Amarasi Barat	9	7	10	26	3	429	40
09. Amarasi Selatan	-	-	-	-	-	-	-
10. Amarasi Timur	1	2	-	3	1	500	5
11. Kupang Timur	2	6	-	8	2	333	12
12. Amabi Oefeto Timur	1	12	-	13	3	250	20
13. Amabi Oefeto	2	8	-	10	3	375	15
14. Sulamu	5	3	-	8	1	333	12
15. Fatuleu	-	-	-	-	-	-	-
16. Fatuleu Barat	1	7	-	8	2	286	12
17. Fatuleu Tengah	-	-	-	-	-	-	-
18. Takari	5	18	-	23	6	333	35
19. Amfoang Selatan	-	-	-	-	-	-	-
20. Amfoang Barat Daya	2	4	-	6	1	250	9
21. Amfoang Utara	5	7	-	12	2	286	18
22. Amfoang Barat Laut	1	12	-	13	3	250	20
23. Amfoang Timur	102	170	-	272	31	182	418
24. Amfoang Tengah	-	-	-	-	-	-	-
Kabupaten Kupang <i>Kupang Regency</i>	150	317	11	478	76	240	733

Sumber: Dinas Perkebunan dan Kehutanan Kabupaten Kupang
Source Estates Crops and Forestry Service of Kupang Regency

Keterangan/Remarks:

TBM : Tanaman Belum Menghasilkan/Not Yet Productive Plant

TM : Tanaman Menghasilkan/Productive Plant

TT/TR : Tanaman Tua/Tanaman Rusak/Old Plant/Damaged Plant

Tabel : 5.3.9 Luas Perkebunan Pala Menurut Kualitas Tanaman, Produksi dan Jumlah Rumah Tangga Perkebunan Pala Menurut Kecamatan di Kabupaten Kupang, 2018
Planting Area of Nutmeg by the Quality of Tree, Production and Number of Households Planting Nutmeg by District in Kupang Regency, 2018

Kecamatan <i>District</i>	Luas/Area (Ha)			Jumlah <i>Total</i>	Produksi <i>Production (Ton)</i>	Produktivitas <i>Productivity (Kg/Ha)</i>	Rumah Tangga <i>Households</i>
	TBM	TM	TT/TR				
(1)	(2)	(3)	(4)	(5)	(6)	(7)	(8)
01. Semau	-	-	-	-	-	-	-
02. Semau Selatan	-	-	-	-	-	-	-
03. Kupang Barat	-	-	-	-	-	-	-
04. Nekamese	2	2	-	4	1	500	15
05. Kupang Tengah	-	1	-	1	-	-	2
06. Taebenu	-	-	-	-	-	-	-
07. Amarasi	10	2	-	12	1	500	31
08. Amarasi Barat	2	4	-	6	2	500	9
09. Amarasi Selatan	7	5	-	12	2	400	18
10. Amarasi Timur	1	2	-	3	1	500	5
11. Kupang Timur	-	-	-	-	-	-	-
12. Amabi Oefeto Timur	1	2	-	3	1	500	5
13. Amabi Oefeto	-	-	-	-	-	-	-
14. Sulamu	-	1	-	1	-	-	1
15. Fatuleu	2	2	-	4	1	500	6
16. Fatuleu Barat	-	-	-	-	-	-	-
17. Fatuleu Tengah	1	2	-	3	1	500	5
18. Takari	-	-	-	-	-	-	-
19. Amfoang Selatan	2	5	1	8	1	200	12
20. Amfoang Barat Daya	-	-	1	1	-	-	2
21. Amfoang Utara	1	2	-	3	1	500	5
22. Amfoang Barat Laut	3	3	-	6	1	333	26
23. Amfoang Timur	1	2	-	3	1	500	5
24. Amfoang Tengah	4	4	1	9	1	250	14
Kabupaten Kupang <i>Kupang Regency</i>	37	39	3	79	15	385	161

Sumber: Dinas Perkebunan dan Kehutanan Kabupaten Kupang
 Source: *Estates Crops and Forestry Service of Kupang Regency*

Keterangan/Remarks:

TBM : Tanaman Belum Menghasilkan/Not Yet Productive Plant

TM : Tanaman Menghasilkan/Productive Plant

TT/TR : Tanaman Tua/Tanaman Rusak/Old Plant/Damaged Plant

PERTANIAN

Tabel : 5.3.10 Luas Perkebunan Jarak Menurut Kualitas Tanaman, Produksi dan Jumlah Rumah Tangga Perkebunan Jarak Menurut Kecamatan di Kabupaten Kupang, 2018
Planting Area of Jatropha by the Quality of Tree, Production and Number of Households Planting Jatropha by District in Kupang Regency, 2018

Kecamatan <i>District</i>	Luas/Area (Ha)			Jumlah <i>Total</i>	Produksi <i>Production (Ton)</i>	Produktivitas <i>Productivity (Kg/Ha)</i>	Rumah Tangga <i>Households</i>
	TBM	TM	TT/TR				
(1)	(2)	(3)	(4)	(5)	(6)	(7)	(8)
01. Semau	-	-	-	-	-	-	-
02. Semau Selatan	-	-	-	-	-	-	-
03. Kupang Barat	-	-	-	-	-	-	-
04. Nekamese	-	-	-	-	-	-	-
05. Kupang Tengah	-	-	-	-	-	-	-
06. Taebenu	-	-	-	-	-	-	-
07. Amarasi	-	2	-	2	-	-	3
08. Amarasi Barat	-	-	-	-	-	-	-
09. Amarasi Selatan	-	-	-	-	-	-	-
10. Amarasi Timur	-	-	-	-	-	-	-
11. Kupang Timur	-	5	3	8	-	-	12
12. Amabi Oefeto Timur	-	-	-	-	-	-	-
13. Amabi Oefeto	-	8	3	11	-	-	17
14. Sulamu	-	-	-	-	-	-	-
15. Fatuleu	-	8	2	10	-	-	15
16. Fatuleu Barat	-	-	-	-	-	-	-
17. Fatuleu Tengah	-	17	2	19	-	-	29
18. Takari	-	-	-	-	-	-	-
19. Amfoang Selatan	-	-	-	-	-	-	-
20. Amfoang Barat Daya	-	6	2	8	-	-	12
21. Amfoang Utara	-	20	11	31	-	-	48
22. Amfoang Barat Laut	-	16	2	18	-	-	28
23. Amfoang Timur	-	79	5	84	-	-	129
24. Amfoang Tengah	-	-	-	-	-	-	-
Kabupaten Kupang <i>Kupang Regency</i>	-	161	30	191	-	-	293

Sumber: Dinas Perkebunan dan Kehutanan Kabupaten Kupang
Source Estates Crops and Forestry Service of Kupang Regency

Keterangan/Remarks:

TBM : Tanaman Belum Menghasilkan/*Not Yet Productive Plant*

TM : Tanaman Menghasilkan/*Productive Plant*

TT/TR : Tanaman Tua/Tanaman Rusak/*Old Plant/Damaged Plant*

Tabel : 5.3.11 **Luas Perkebunan Sirih Menurut Kualitas Tanaman, Produksi dan Jumlah Rumah Tangga Perkebunan Sirih Menurut Kecamatan di Kabupaten Kupang, 2018**

Planting Area of Betel by the Quality of Tree, Production and Number of Households Planting Betel by District in Kupang Regency, 2018

Kecamatan <i>District</i>	Luas/Area (Ha)				Produksi <i>Production</i> (Ton)	Produktivitas <i>Productivity</i> (Kg/Ha)	Rumah Tangga <i>Households</i>
	TBM	TM	TT/TR	Jumlah <i>Total</i>			
(1)	(2)	(3)	(4)	(5)	(6)	(7)	(8)
01. Semau	-	-	-	-	-	-	-
02. Semau Selatan	-	-	-	-	-	-	-
03. Kupang Barat	-	-	-	-	-	-	-
04. Nekamese	6	6	-	12	4	667	80
05. Kupang Tengah	2	2	-	4	1	500	27
06. Taebenu	-	5	-	5	2	400	33
07. Amarasi	6	53	-	59	40	755	92
08. Amarasi Barat	12	15	2	29	8	533	193
09. Amarasi Selatan	11	28	-	39	20	714	260
10. Amarasi Timur	1	1	-	2	1	1 000	13
11. Kupang Timur	-	-	-	-	-	-	-
12. Amabi Oefeto Timur	-	-	-	-	-	-	-
13. Amabi Oefeto	1	2	-	3	1	500	20
14. Sulamu	10	2	-	12	1	500	80
15. Fatuleu	2	3	-	5	1	333	33
16. Fatuleu Barat	1	1	-	2	1	1 000	13
17. Fatuleu Tengah	2	2	-	4	1	500	27
18. Takari	6	13	-	19	7	538	127
19. Amfoang Selatan	5	13	1	19	9	692	32
20. Amfoang Barat Daya	1	4	-	5	2	500	33
21. Amfoang Utara	13	32	-	45	24	750	75
22. Amfoang Barat Laut	1	2	-	3	1	500	20
23. Amfoang Timur	14	88	-	102	68	773	680
24. Amfoang Tengah	3	5	-	8	4	800	53
Kabupaten Kupang <i>Kupang Regency</i>	97	277	3	377	196	708	1 891

Sumber: Dinas Perkebunan dan Kehutanan Kabupaten Kupang
Source *Estates Crops and Forestry Service of Kupang Regency*

Keterangan/Remarks:

TBM : Tanaman Belum Menghasilkan/*Not Yet Productive Plant*

TM : Tanaman Menghasilkan/*Productive Plant*

TT/TR : Tanaman Tua/Tanaman Rusak/*Old Plant/Damaged Plant*

Tabel : 5.3.12
Table

Luas Perkebunan Tembakau Menurut Kualitas Tanaman, Produksi dan Jumlah Rumah Tangga Perkebunan Tembakau Menurut Kecamatan di Kabupaten Kupang, 2018

Planting Area of Tobacco by the Quality of Tree, Production and Number of Households Planting Tobacco by District in Kupang Regency, 2018

Kecamatan <i>District</i>	Luas/Area (Ha)			Jumlah <i>Total</i>	Produksi <i>Production</i> (Ton)	Produktivitas <i>Productivity</i> (Kg/Ha)	Rumah Tangga <i>Households</i>
	TBM	TM	TT/TR				
(1)	(2)	(3)	(4)	(5)	(6)	(7)	(8)
01. Semau	-	-	-	-	-	-	-
02. Semau Selatan	1	1	-	1	1	1 000	7
03. Kupang Barat	-	-	-	-	-	-	-
04. Nekamese	-	-	-	-	-	-	-
05. Kupang Tengah	-	-	-	-	-	-	-
06. Taebenu	1	1	-	1	1	1 000	8
07. Amarasi	5	5	-	5	3	600	27
08. Amarasi Barat	5	5	-	5	2	400	33
09. Amarasi Selatan	4	4	-	4	1	250	20
10. Amarasi Timur	-	-	-	-	-	-	-
11. Kupang Timur	-	-	-	-	-	-	-
12. Amabi Oefeto Timur	1	1	-	1	1	1 000	7
13. Amabi Oefeto	4	4	-	4	2	500	27
14. Sulamu	-	-	-	-	-	-	-
15. Fatuleu	1	1	-	1	1	1 000	7
16. Fatuleu Barat	-	-	-	-	-	-	-
17. Fatuleu Tengah	-	-	-	-	-	-	-
18. Takari	6	6	-	6	3	500	30
19. Amfoang Selatan	-	-	-	-	-	-	-
20. Amfoang Barat Daya	1	1	-	1	1	1 000	7
21. Amfoang Utara	-	-	-	-	-	-	-
22. Amfoang Barat Laut	1	1	-	1	1	1 000	7
23. Amfoang Timur	1	1	-	1	1	1 000	7
24. Amfoang Tengah	-	-	-	-	-	-	-
Kabupaten Kupang <i>Kupang Regency</i>	31	31	-	31	18	581	187

Sumber: Dinas Perkebunan dan Kehutanan Kabupaten Kupang
Source *Estates Crops and Forestry Service of Kupang Regency*

Keterangan/Remarks:

TBM : Tanaman Belum Menghasilkan/*Not Yet Productive Plant*

TM : Tanaman Menghasilkan/*Productive Plant*

TT/TR : Tanaman Tua/Tanaman Rusak/*Old Plant/Damaged Plant*

5.4 PETERNAKAN LIVESTOCK

Tabel : 5.4.1 **Populasi Ternak Besar Menurut Jenis Ternak dan Kecamatan di Kabupaten Kupang, 2018**
Table *Big Livestock Population by Kind of Livestock and District in Kupang Regency, 2018*

Kecamatan <i>District</i>	Sapi <i>Cow</i>	Kerbau <i>Buffalo</i>	Kuda <i>Horse</i>
(1)	(2)	(3)	(4)
01. Semau	3 862	34	79
02. Semau Selatan	4 291	3	25
03. Kupang Barat	16 096	40	29
04. Nekamese	9 145	126	8
05. Kupang Tengah	6 655	21	42
06. Taebenu	5 307	13	-
07. Amarasi	9 637	15	204
08. Amarasi Barat	15 302	-	213
09. Amarasi Selatan	7 720	-	146
10. Amarasi Timur	10 859	-	52
11. Kupang Timur	27 554	306	45
12. Amabi Oefeto Timur	12 797	35	57
13. Amabi Oefeto	6 638	-	33
14. Sulamu	22 099	144	423
15. Fatuleu	19 285	48	208
16. Fatuleu Barat	16 328	378	530
17. Fatuleu Tengah	4 223	43	87
18. Takari	13 839	45	209
19. Amfoang Selatan	18 502	81	623
20. Amfoang Barat Daya	12 743	25	55
21. Amfoang Utara	9 945	81	71
22. Amfoang Barat Laut	13 456	137	364
23. Amfoang Timur	13 786	350	81
24. Amfoang Tengah	17 397	154	1 126
Kabupaten Kupang <i>Kupang Regency</i>	297 466	2 079	4 710

Sumber: Dinas Peternakan Kabupaten Kupang
Source *Livestock Service of Kupang Regency*

Tabel : 5.4.2
Table

Populasi Ternak Kecil Menurut Jenis Ternak dan Kecamatan di Kabupaten Kupang, 2018
Small Livestock Population by Kind of Livestock and District in Kupang Regency, 2018

Kecamatan <i>District</i>	Kambing <i>Goat</i>	Domba <i>Sheep</i>	Babi <i>Pig</i>
(1)	(2)	(3)	(4)
01. Semau	6 766	-	10 839
02. Semau Selatan	11 547	-	7 302
03. Kupang Barat	13 945	26	22 046
04. Nekemese	12 864	10	13 862
05. Kupang Tengah	6 322	-	17 025
06. Taebenu	4 235	-	10 054
07. Amarasi	6 544	2	15 498
08. Amarasi Barat	11 885	7	22 938
09. Amarasi Selatan	3 361	-	12 878
10. Amarasi Timur	3 817	2	16 934
11. Kupang Timur	9 867	85	23 047
12. Amabi Oefeto Timur	5 936	5	21 466
13. Amabi Oefeto	2 350	-	10 204
14. Sulamu	4 013	-	10 887
15. Fatuleu	14 193	4	29 770
16. Fatuleu Barat	2 671	-	20 470
17. Fatuleu Tengah	446	-	6 795
18. Takari	4 351	34	42 160
19. Amfoang Selatan	2 440	-	16 108
20. Amfoang Barat Daya	395	-	15 057
21. Amfoang Utara	4 481	-	20 531
22. Amfoang Barat Laut	1 772	-	22 649
23. Amfoang Timur	5 841	-	20 875
24. Amfoang Tengah	259	-	11 636
Kabupaten Kupang <i>Kupang Regency</i>	140 301	175	421 031

Sumber: Dinas Peternakan Kabupaten Kupang
Source *Livestock Service of Kupang Regency*

Tabel : 5.4.3 **Populasi Unggas Menurut Jenis Unggas dan Kecamatan di Kabupaten Kupang, 2018**
Table Poultry Population by Kind of Poultry and District in Kupang Regency, 2018

Kecamatan <i>District</i>	Ayam Buras <i>Non- Broiler Chicken</i>	Ayam Petelur <i>Egg Laying- Hen</i>	Ayam Pedaging <i>Broiler Chicken</i>	Itik	Bebek <i>Duck</i>	Burung Puyuh <i>Quail</i>
(1)	(2)	(3)	(4)	(5)	(5)	(6)
01. Semau	24 448	-	150	-	32	-
02. Semau Selatan	12 181	-	-	-	21	-
03. Kupang Barat	25 733	-	17 334	5	402	-
04. Nekamese	15 431	-	351	-	43	-
05. Kupang Tengah	11 937	1	5 099	5	502	-
06. Taebenu	21 179	-	600	9	57	-
07. Amarasi	42 864	15	193	5	63	-
08. Amarasi Barat	47 656	14	87	2	31	-
09. Amarasi Selatan	11 338	-	-	1	22	-
10. Amarasi Timur	14 858	-	10	-	8	-
11. Kupang Timur	40 221	424	-	47	138	-
12. Amabi Oefeto Timur	44 078	-	-	8	107	2
13. Amabi Oefeto	18 924	-	-	-	157	-
14. Sulamu	11 964	-	-	-	34	-
15. Fatuleu	59 304	437	500	188	321	79
16. Fatuleu Barat	9 696	5	-	-	86	-
17. Fatuleu Tengah	10 052	-	9	8	5	-
18. Takari	909	1	-	-	-	-
19. Amfoang Selatan	15 425	-	-	-	40	-
20. Amfoang Barat Daya	9 571	-	-	2	-	-
21. Amfoang Utara	12 247	-	-	-	23	-
22. Amfoang Barat Laut	13 724	-	18	175	-	-
23. Amfoang Timur	11 839	-	-	-	31	-
24. Amfoang Tengah	7 244	-	-	-	-	-
Kabupaten Kupang <i>Kupang Regency</i>	492 823	897	24 351	455	2 123	81

Sumber: Dinas Peternakan Kabupaten Kupang
 Source: Livestock Service of Kupang Regency

5.5 PERIKANAN FISHERY

Tabel : 5.5.1
Table

Produksi Perikanan Laut Menurut Jenis Ikan dan Kecamatan di Kabupaten Kupang (Ton), 2017
Marine Fishery Production by Kind of Fish and District in Kupang Regency (Ton), 2017

Kecamatan <i>District</i>	Tuna <i>Tuna</i>	Cakalang <i>Skipjack Tuna</i>	Tongkol <i>Eastern Little Tuna</i>	Tenggiri <i>Spanish Mackerel</i>	Kembung <i>Indo Pacific Mackerel</i>
(1)	(2)	(3)	(4)	(5)	(6)
01. Semau	2,09	41,61	38,21	8,44	233,93
02. Semau Selatan	1,95	47,27	37,47	3,65	102,19
03. Kupang Barat	2,92	145,71	123,15	7,44	18,18
04. Nekamese	-	22,55	17,75	2,24	-
05. Kupang Tengah	-	101,34	88,39	2,12	88,86
06. Taebenu	-	-	-	-	-
07. Amarasi	-	-	-	-	-
08. Amarasi Barat	-	42,33	35,83	1,24	119,81
09. Amarasi Selatan	-	-	-	0,32	-
10. Amarasi Timur	-	63,48	51,73	0,10	-
11. Kupang Timur	-	83,81	71,66	1,88	-
12. Amabi Oefeto Timur	-	-	-	-	-
13. Amabi Oefeto	-	-	-	-	-
14. Sulamu	2,33	169,11	138,61	25,08	29,46
15. Fatuleu	-	-	-	-	-
16. Fatuleu Barat	-	-	5,21	0,96	-
17. Fatuleu Tengah	-	-	-	-	-
18. Takari	-	-	-	-	-
19. Amfoang Selatan	-	-	-	-	-
20. Amfoang Barat Daya	-	122,57	102,32	1,97	1,19
21. Amfoang Utara	1,18	-	-	2,55	2,13
22. Amfoang Barat Laut	-	-	-	0,59	-
23. Amfoang Timur	1,48	-	-	0,96	1,60
24. Amfoang Tengah	-	-	-	-	-
Kabupaten Kupang <i>Kupang Regency</i>	11,95	839,78	710,33	59,54	597,35

Tabel Lanjutan/*Continued Table 5.5.1*

Kecamatan <i>District</i>	Selar <i>Yellow Strip Trevally</i>	Tembang <i>Fringe Scale Sardine</i>	Teri <i>Anchovies</i>	Lolosi <i>Bluestripe Snapper</i>	Parang- parang Wolf Herring
(1)	(7)	(8)	(9)	(10)	(11)
01. Semau	87,07	11,21	5,08	22,26	9,07
02. Semau Selatan	-	8,31	3,59	11,09	2,48
03. Kupang Barat	-	38,30	12,42	2,07	14,48
04. Nekamese	-	8,66	0,85	1,98	2,21
05. Kupang Tengah	58,01	22,23	137,73	8,56	11,69
06. Taebenu	-	-	-	-	-
07. Amarasi	-	-	-	-	-
08. Amarasi Barat	87,05	12,41	-	6,10	3,52
09. Amarasi Selatan	-	4,31	-	0,28	1,15
10. Amarasi Timur	-	3,31	-	-	-
11. Kupang Timur	-	8,51	13,16	3,95	6,35
12. Amabi Oefeto Timur	-	-	-	-	-
13. Amabi Oefeto	-	-	-	-	-
14. Sulamu	203,63	32,11	134,21	5,61	13,12
15. Fatuleu	-	-	-	-	1,93
16. Fatuleu Barat	3,59	2,53	-	0,83	0,15
17. Fatuleu Tengah	-	-	-	-	-
18. Takari	-	-	-	-	-
19. Amfoang Selatan	-	-	-	-	4,27
20. Amfoang Barat Daya	2,04	2,35	-	1,15	3,97
21. Amfoang Utara	3,55	3,04	13,80	2,86	3,10
22. Amfoang Barat Laut	-	2,59	-	-	-
23. Amfoang Timur	2,01	2,15	4,11	1,78	1,46
24. Amfoang Tengah	-	-	-	-	-
Kabupaten Kupang <i>Kupang Regency</i>	446,95	162,02	324,94	68,50	78,93

Tabel Lanjutan/Continued Table 5.5.1

Kecamatan <i>District</i>	Layang <i>Scads</i>	Ikan		Peperak <i>Pony Fish</i>	Bawal <i>Pomfret</i>
		Terbang <i>Flying Fish</i>	Nipi <i>Nipi</i>		
(1)	(12)	(13)	(14)	(15)	(16)
01. Semau	46,12	56,17	46,20	0,36	92,84
02. Semau Selatan	14,52	35,73	22,36	0,98	22,22
03. Kupang Barat	66,40	66,70	5,78	1,13	4,65
04. Nekamese	14,18	8,17	2,69	0,03	1,99
05. Kupang Tengah	58,00	69,33	31,19	2,28	20,32
06. Taebenu	-	-	-	-	-
07. Amarasi	-	-	-	-	-
08. Amarasi Barat	30,02	0,96	18,43	0,91	16,05
09. Amarasi Selatan	19,80	-	-	-	-
10. Amarasi Timur	-	-	-	0,04	-
11. Kupang Timur	8,28	2,92	1,97	1,29	16,06
12. Amabi Oefeto Timur	-	-	-	-	-
13. Amabi Oefeto	-	-	-	-	-
14. Sulamu	93,15	5,27	5,83	2,15	14,26
15. Fatuleu	-	-	-	-	-
16. Fatuleu Barat	10,18	87,65	3,14	1,03	11,74
17. Fatuleu Tengah	-	-	-	-	-
18. Takari	-	-	-	-	-
19. Amfoang Selatan	42,10	-	-	-	-
20. Amfoang Barat Daya	14,12	3,89	0,76	0,32	-
21. Amfoang Utara	40,79	4,48	1,89	0,63	-
22. Amfoang Barat Laut	39,96	-	-	0,56	-
23. Amfoang Timur	2,31	4,85	0,67	0,40	0,68
24. Amfoang Tengah	-	-	-	-	-
Kabupaten Kupang <i>Kupang Regency</i>	499,90	346,10	140,90	12,11	200,80

Tabel Lanjutan/*Continued Table 5.5.1*

Kecamatan <i>District</i>	Kerapu <i>Groupers</i>	Kakap <i>Barramundi</i>	Gergaheng <i>Giant Trevally</i>	Cendro
(1)	(17)	(18)	(19)	(20)
01. Semau	10,73	9,06	8,83	22,97
02. Semau Selatan	23,05	3,19	6,53	6,22
03. Kupang Barat	10,25	10,07	11,72	39,11
04. Nekamese	4,79	-	3,53	7,56
05. Kupang Tengah	10,01	8,38	3,20	9,51
06. Taebenu	-	-	-	-
07. Amarasi	-	-	-	-
08. Amarasi Barat	7,52	0,96	1,95	1,78
09. Amarasi Selatan	5,62	0,11	1,17	0,98
10. Amarasi Timur	0,24	0,16	1,89	-
11. Kupang Timur	9,07	4,27	3,39	5,41
12. Amabi Oefeto Timur	-	-	-	-
13. Amabi Oefeto	-	-	-	-
14. Sulamu	24,57	26,42	29,27	22,16
15. Fatuleu	-	-	-	-
16. Fatuleu Barat	6,47	6,12	1,72	3,38
17. Fatuleu Tengah	-	-	-	-
18. Takari	-	-	-	-
19. Amfoang Selatan	-	-	-	-
20. Amfoang Barat Daya	6,95	3,38	1,81	7,11
21. Amfoang Utara	10,41	2,51	5,18	0,62
22. Amfoang Barat Laut	7,58	-	1,08	8,79
23. Amfoang Timur	4,14	0,96	1,72	2,59
24. Amfoang Tengah	-	-	-	-
Kabupaten Kupang <i>Kupang Regency</i>	141,40	75,56	82,97	138,18

PERTANIAN**Tabel Lanjutan/Continued Table 5.5.1**

Kecamatan <i>District</i>	Julung- Julung	Gerot- Gerot	Gaji	Japuh
(1)	(21)	(22)	(23)	(24)
01. Semau	43,68	28,62	8,48	2,31
02. Semau Selatan	20,72	20,48	3,57	1,85
03. Kupang Barat	4,09	38,92	8,48	1,74
04. Nekamese	0,35	0,85	-	0,85
05. Kupang Tengah	17,43	6,88	3,82	0,77
06. Taebenu	-	-	-	-
07. Amarasi	-	-	-	-
08. Amarasi Barat	19,12	0,13	0,09	0,09
09. Amarasi Selatan	5,88	0,16	-	0,10
10. Amarasi Timur	7,56	0,08	-	0,06
11. Kupang Timur	7,24	0,43	1,71	0,31
12. Amabi Oefeto Timur	-	-	-	-
13. Amabi Oefeto	-	-	-	-
14. Sulamu	7,45	95,93	23,82	5,43
15. Fatuleu	-	-	-	-
16. Fatuleu Barat	4,43	0,59	0,18	0,65
17. Fatuleu Tengah	-	-	-	-
18. Takari	-	-	-	-
19. Amfoang Selatan	-	-	-	-
20. Amfoang Barat Daya	1,33	0,77	0,09	-
21. Amfoang Utara	1,29	20,00	2,84	1,52
22. Amfoang Barat Laut	1,58	0,24	-	-
23. Amfoang Timur	1,30	0,55	-	-
24. Amfoang Tengah	-	-	-	-
Kabupaten Kupang <i>Kupang Regency</i>	143,43	214,60	53,06	15,64

Tabel Lanjutan/*Continued Table 5.5.1*

Kecamatan <i>District</i>	Lencam	Pinjalo	Kurisi	Beronang
(1)	(25)	(26)	(27)	(28)
01. Semau	11,95	7,38	12,31	17,33
02. Semau Selatan	8,42	5,48	8,21	12,39
03. Kupang Barat	11,57	6,56	12,54	1,86
04. Nekamese	4,99	3,97	5,92	0,99
05. Kupang Tengah	11,82	7,25	12,75	3,29
06. Taebenu	-	-	-	-
07. Amarasi	-	-	-	-
08. Amarasi Barat	7,35	3,52	7,17	1,21
09. Amarasi Selatan	6,86	1,81	6,23	1,05
10. Amarasi Timur	6,64	-	7,39	1,05
11. Kupang Timur	8,73	6,70	9,05	2,19
12. Amabi Oefeto Timur	-	-	-	-
13. Amabi Oefeto	-	-	-	-
14. Sulamu	30,33	18,15	33,53	4,35
15. Fatuleu	-	-	-	-
16. Fatuleu Barat	6,56	3,91	7,93	2,08
17. Fatuleu Tengah	-	-	-	-
18. Takari	-	-	-	-
19. Amfoang Selatan	-	-	-	-
20. Amfoang Barat Daya	6,99	3,45	8,94	1,29
21. Amfoang Utara	10,39	2,35	10,14	0,42
22. Amfoang Barat Laut	9,77	3,93	10,59	0,85
23. Amfoang Timur	7,50	3,51	9,19	1,27
24. Amfoang Tengah	-	-	-	-
Kabupaten Kupang <i>Kupang Regency</i>	149,86	77,96	161,88	51,62

Sumber: Dinas Kelautan dan Perikanan Kabupaten Kupang
Source *Marine and Fishery Service of Kupang Regency*

Tabel : 5.5.2 **Produksi Laut Non Ikan Menurut Jenis dan Kecamatan di Kabupaten Kupang (Ton), 2017**
Marine Non-Fish Production by Kind and District in Kupang Regency (Ton), 2017

Kecamatan <i>District</i>	Udang Halus <i>Small Shrimp</i>	Udang Windu <i>Giant Tiger Prawn</i>	Lobster <i>Lobster</i>	Udang Putih <i>Whiteleg Shrimp</i>
(1)	(2)	(3)	(4)	(5)
01. Semau	1,07	-	0,24	0,95
02. Semau Selatan	1,65	-	0,23	3,98
03. Kupang Barat	1,34	0,74	0,16	0,94
04. Nekamese	1,02	-	0,27	-
05. Kupang Tengah	1,34	1,12	0,18	1,12
06. Taebenu	-	-	-	-
07. Amarasi	-	-	-	-
08. Amarasi Barat	1,68	0,08	1,56	0,87
09. Amarasi Selatan	1,19	-	1,04	0,41
10. Amarasi Timur	-	0,05	-	0,4
11. Kupang Timur	1,47	0,91	0,16	1,12
12. Amabi Oefeto Timur	-	-	-	-
13. Amabi Oefeto	-	-	-	-
14. Sulamu	2,15	1,02	0,65	1,17
15. Fatuleu	-	-	-	-
16. Fatuleu Barat	1,17	1,01	0,11	1,21
17. Fatuleu Tengah	-	-	-	-
18. Takari	-	-	-	-
19. Amfoang Selatan	-	-	-	-
20. Amfoang Barat Daya	1,06	-	-	1,13
21. Amfoang Utara	1,08	-	-	1,15
22. Amfoang Barat Laut	1,17	-	-	1,03
23. Amfoang Timur	1,16	-	-	1,02
24. Amfoang Tengah	-	-	-	-
Kabupaten Kupang <i>Kupang Regency</i>	18,55	4,93	4,6	16,5

Tabel Lanjutan/*Continued Table 5.5.2*

Kecamatan <i>District</i>	Kepiting <i>Crab</i>	Kerang <i>Shells</i>	Remis <i>Mussel</i>
(1)	(6)	(7)	(8)
01. Semau	0.64	-	0,8
02. Semau Selatan	0.51	0,48	0,73
03. Kupang Barat	0.85	-	-
04. Nekamese	0.48	-	-
05. Kupang Tengah	3.97	1,36	0,46
06. Taebenu	-	-	-
07. Amarasi	-	-	-
08. Amarasi Barat	0,19	0,71	0,31
09. Amarasi Selatan	-	0,31	0,13
10. Amarasi Timur	-	-	-
11. Kupang Timur	0,75	3,12	1,17
12. Amabi Oefeto Timur	-	-	-
13. Amabi Oefeto	-	-	-
14. Sulamu	3,82	3,15	1,45
15. Fatuleu	-	-	-
16. Fatuleu Barat	0,68	-	-
17. Fatuleu Tengah	-	-	-
18. Takari	-	-	-
19. Amfoang Selatan	-	-	-
20. Amfoang Barat Daya	-	-	-
21. Amfoang Utara	0,12	-	-
22. Amfoang Barat Laut	-	-	0,69
23. Amfoang Timur	0,1	-	-
24. Amfoang Tengah	-	-	-
Kabupaten Kupang <i>Kupang Regency</i>	12,11	9,13	5,74

Tabel Lanjutan/Continued Table 5.5.2

Kecamatan <i>District</i>	Teripang <i>Sea</i> <i>Cucumber</i>	Cumi-cumi <i>Squid</i>	Mutiara <i>Pearl</i>
(1)	(9)	(10)	(11)
01. Semau	0.91	11.89	-
02. Semau Selatan	0.74	4.51	-
03. Kupang Barat	1.4	4.99	-
04. Nekamese	0.76	-	-
05. Kupang Tengah	0.57	-	-
06. Taebenu	-	-	-
07. Amarasi	-	-	-
08. Amarasi Barat	0,49	-	-
09. Amarasi Selatan	0,27	-	-
10. Amarasi Timur	-	-	-
11. Kupang Timur	0,43	-	-
12. Amabi Oefeto Timur	-	-	-
13. Amabi Oefeto	-	-	-
14. Sulamu	1,48	7,94	-
15. Fatuleu	-	-	-
16. Fatuleu Barat	0,25	-	-
17. Fatuleu Tengah	-	-	-
18. Takari	-	-	-
19. Amfoang Selatan	-	-	-
20. Amfoang Barat Daya	-	-	-
21. Amfoang Utara	-	-	-
22. Amfoang Barat Laut	-	-	-
23. Amfoang Timur	-	-	-
24. Amfoang Tengah	-	-	-
Kabupaten Kupang <i>Kupang Regency</i>	7,3	29,33	-

Sumber: Dinas Kelautan dan Perikanan Kabupaten Kupang
 Source: Marine and Fishery Service of Kupang Regency

Tabel : 5.5.3 **Jumlah Rumah Tangga Perikanan Pembudidaya, Luas Lahan dan Produksi Rumput Laut Menurut Kecamatan di Kabupaten Kupang, 2018**

Number of Households Cultivating Seaweed, Total Area and Production by District in Kupang Regency, 2018

Kecamatan <i>District</i>	Rumah Tangga <i>Household</i>	Luas Lahan <i>Total Area</i> (Ha)	Produksi/ <i>Production</i> (Ton)
(1)	(2)	(3)	(4)
01. Semau	1 123	454	619 113
02. Semau Selatan	1 162	493	432 752
03. Kupang Barat	627	391	215 986
04. Nekamese	-	-	-
05. Kupang Tengah	-	-	-
06. Taebenu	-	-	-
07. Amarasi	-	-	-
08. Amarasi Barat	-	-	-
09. Amarasi Selatan	-	-	-
10. Amarasi Timur	-	-	-
11. Kupang Timur	-	-	-
12. Amabi Oefeto Timur	-	-	-
13. Amabi Oefeto	-	-	-
14. Sulamu	206	51	111 485
15. Fatuleu	-	-	-
16. Fatuleu Barat	-	-	-
17. Fatuleu Tengah	-	-	-
18. Takari	-	-	-
19. Amfoang Selatan	-	-	-
20. Amfoang Barat Daya	-	-	-
21. Amfoang Utara	-	-	-
22. Amfoang Barat Laut	-	-	-
23. Amfoang Timur	-	-	-
24. Amfoang Tengah	-	-	-
Kabupaten Kupang <i>Kupang Regency</i>	3 118	1 389	1 379 336

Sumber: Dinas Kelautan dan Perikanan Kabupaten Kupang

Source: *Marine and Fishery Service of Kupang Regency*

Tabel : 5.5.4
Table

Produksi Perikanan Darat Menurut Kecamatan dan Sub Sektor di Kabupaten Kupang (Ton), 2018
Production of Inland Fishery by Sub-Sector and District in Kupang Regency (Ton), 2018

Kecamatan <i>District</i>	Empang <i>Pond</i>	Sawah <i>Paddy Field</i>	Tambak <i>Brackish Water Pond</i>	Kolam <i>Fresh Water Pond</i>	Perairan Darat <i>Land Water-works</i>	Perairan Sungai <i>River Water-works</i>	Jumlah <i>Total</i>
(1)	(2)	(3)	(4)	(5)	(6)	(7)	(8)
01. Semau	-	-	-	-	-	-	-
02. Semau Selatan	-	-	-	-	-	-	-
03. Kupang Barat	-	-	-	3,01	-	-	3,01
04. Nekamese	-	-	-	2,41	-	-	2,41
05. Kupang Tengah	-	-	-	3,51	-	-	3,51
06. Taebenu	-	-	-	1,65	-	-	1,65
07. Amarasi	-	-	-	1,23	-	-	1,23
08. Amarasi Barat	-	-	-	-	-	-	-
09. Amarasi Selatan	-	-	-	1,25	-	-	1,25
10. Amarasi Timur	-	-	-	-	-	-	-
11. Kupang Timur	-	-	-	28,75	-	-	28,75
12. Amabi Oefeto Timur	-	-	-	2,87	-	-	2,87
13. Amabi Oefeto	-	-	-	2,08	-	-	2,08
14. Sulamu	-	-	87,20	2,15	-	-	89,35
15. Fatuleu	-	-	-	13,02	-	-	13,02
16. Fatuleu Barat	-	-	-	-	-	-	-
17. Fatuleu Tengah	-	-	-	2,34	-	-	2,34
18. Takari	-	-	-	8,67	-	-	8,67
19. Amfoang Selatan	-	-	-	-	-	-	-
20. Amfoang Barat Daya	-	-	-	-	-	-	-
21. Amfoang Utara	-	-	-	-	-	-	-
22. Amfoang Barat Laut	-	-	-	1,33	-	-	1,33
23. Amfoang Timur	-	-	-	-	-	-	-
24. Amfoang Tengah	-	-	-	-	-	-	-
Kabupaten Kupang <i>Kupang Regency</i>	-	-	87,20	74,27	-	-	161,47

Sumber: Dinas Kelautan dan Perikanan Kabupaten Kupang
Source Marine and Fishery Service of Kupang Regency

Tabel : 5.5.5 **Jumlah Petani Perikanan Darat Menurut Kecamatan di Kabupaten Kupang, 2018**
Table *Number of Inland FisheryFarmers by District in Kupang Regency, 2018*

Kecamatan <i>District</i>	Petani Ikan <i>Farmer</i>			Jumlah <i>Total</i>
	Kolam <i>Fresh Water Pond</i>	Sawah <i>Paddy Field</i>	Tambak <i>Brackish Water Pond</i>	
(1)	(2)	(3)	(4)	(5)
01. Semau	-	-	-	-
02. Semau Selatan	-	-	-	-
03. Kupang Barat	25	-	-	25
04. Nekamese	11	-	-	11
05. Kupang Tengah	58	-	-	58
06. Taebenu	17	-	-	17
07. Amarasi	20	-	-	20
08. Amarasi Barat	-	-	-	-
09. Amarasi Selatan	27	-	-	27
10. Amarasi Timur	-	-	-	-
11. Kupang Timur	70	-	-	70
12. Amabi Oefeto Timur	28	-	-	28
13. Amabi Oefeto	20	-	-	20
14. Sulamu	8	-	193	101
15. Fatuleu	90	-	-	90
16. Fatuleu Barat	-	-	-	-
17. Fatuleu Tengah	5	-	-	5
18. Takari	26	-	-	26
19. Amfoang Selatan	-	-	-	-
20. Amfoang Barat Daya	-	-	-	-
21. Amfoang Utara	-	-	-	-
22. Amfoang Barat Laut	17	-	-	17
23. Amfoang Timur	-	-	-	-
24. Amfoang Tengah	-	-	-	-
Kabupaten Kupang <i>Kupang Regency</i>	422	-	193	615

Sumber: Dinas Kelautan dan Perikanan Kabupaten Kupang
Source *Marine and Fishery Service of Kupang Regency*

Tabel :5.5.6
Table

Jumlah Nelayan Menurut Status Pekerjaan dan Kecamatan di Kabupaten Kupang, 2017
Number of Fisherman by Work Status and District in Kupang Regency, 2017

Kecamatan <i>District</i>	Nelayan <i>Fisherman</i>		
	Penuh <i>Full Timer</i>	Sambilan Utama <i>Main Part Time Job</i>	Sambilan Tambahan <i>Side Job</i>
(1)	(2)	(3)	(4)
01. Semau	162	195	85
02. Semau Selatan	95	100	149
03. Kupang Barat	374	257	145
04. Nekamese	80	83	62
05. Kupang Tengah	154	163	135
06. Taebenu	-	-	-
07. Amarasi	-	-	-
08. Amarasi Barat	41	66	15
09. Amarasi Selatan	-	68	68
10. Amarasi Timur	-	91	88
11. Kupang Timur	116	145	72
12. Amabi Oefeto Timur	-	-	-
13. Amabi Oefeto	-	-	-
14. Sulamu	405	340	246
15. Fatuleu	-	-	-
16. Fatuleu Barat	5	5	3
17. Fatuleu Tengah	52	60	50
18. Takari	-	-	-
19. Amfoang Selatan	-	-	-
20. Amfoang Barat Daya	54	143	90
21. Amfoang Utara	100	92	126
22. Amfoang Barat Laut	85	133	66
23. Amfoang Timur	45	85	90
24. Amfoang Tengah	-	-	-
Kabupaten Kupang <i>Kupang Regency</i>	1 768	2 026	1 490

Sumber: Dinas Kelautan dan Perikanan Kabupaten Kupang
Source *Marine and Fishery Service of Kupang Regency*

Tabel : 5.5.7
Table

Jumlah Alat Penangkap Ikan Laut Menurut Jenis Alat dan Kecamatan di Kabupaten Kupang, 2017
Number of Marine Fishing Gears by Type of Gear and District in Kupang Regency, 2017

Kecamatan <i>District</i>	Bagan <i>Lift Net</i>	Pukat Cincin <i>Purse Seine</i>	Jaring Insang <i>Gill Net</i>
(1)	(2)	(3)	(4)
01. Semau	-	14	128
02. Semau Selatan	-	11	82
03. Kupang Barat	-	22	213
04. Nekamese	-	-	65
05. Kupang Tengah	-	-	145
06. Taebenu	-	-	-
07. Amarasi	-	-	-
08. Amarasi Barat	-	-	115
09. Amarasi Selatan	-	-	49
10. Amarasi Timur	-	-	35
11. Kupang Timur	-	-	44
12. Amabi Oefeto Timur	-	-	-
13. Amabi Oefeto	-	-	-
14. Sulamu	8	12	226
15. Fatuleu	-	-	-
16. Fatuleu Barat	-	3	31
17. Fatuleu Tengah	-	-	-
18. Takari	-	-	-
19. Amfoang Selatan	-	-	-
20. Amfoang Barat Daya	-	-	-
21. Amfoang Utara	-	-	18
22. Amfoang Barat Laut	-	-	25
23. Amfoang Timur	-	-	20
24. Amfoang Tengah	-	-	-
Kabupaten Kupang <i>Kupang Regency</i>	8	62	1 196

Tabel Lanjutan/Continued Table 5.5.7

Kecamatan <i>District</i>	Jala Buang/Lempang <i>Casting Net</i>	Sero Sapu Lidi <i>Guiding Barriers</i>	Pancing Tonda <i>Troll Lines</i>	Rawai <i>Long Line</i>	Pancing Lainnya <i>Other Hook and Line</i>
(1)	(2)	(3)	(4)	(5)	(5)
01. Semau	10	-	10	8	10
02. Semau Selatan	-	-	6	5	10
03. Kupang Barat	-	-	6	19	-
04. Nekamese	-	-	-	-	-
05. Kupang Tengah	-	-	5	17	4
06. Taebenu	-	-	-	-	-
07. Amarasi	-	-	-	-	-
08. Amarasi Barat	-	-	-	-	3
09. Amarasi Selatan	-	-	-	-	4
10. Amarasi Timur	-	-	-	-	5
11. Kupang Timur	-	-	-	-	4
12. Amabi Oefeto Timur	-	-	-	-	-
13. Amabi Oefeto	-	-	-	-	15
14. Sulamu	10	-	35	75	-
15. Fatuleu	-	-	-	-	5
16. Fatuleu Barat	-	-	2	-	-
17. Fatuleu Tengah	-	-	-	-	-
18. Takari	-	-	-	-	-
19. Amfoang Selatan	-	-	-	-	-
20. Amfoang Barat Daya	-	-	5	3	5
21. Amfoang Utara	-	-	4	3	6
22. Amfoang Barat Laut	-	-	2	4	5
23. Amfoang Timur	-	-	-	1	5
24. Amfoang Tengah	-	-	-	-	-
Kabupaten Kupang <i>Kupang Regency</i>	20	-	75	135	81

Sumber: Dinas Kelautan dan Perikanan Kabupaten Kupang
 Source: Marine and Fishery Service of Kupang Regency

Tabel : 5.5.8
Table

Jumlah Perahu/Kapal Penangkap Ikan Laut Menurut Jenis dan Kecamatan di Kabupaten Kupang, 2017
Number of Marine Fishing Boats by Type and District in Kupang Regency, 2017

Kecamatan <i>District</i>	Jukung <i>Dugout Boat</i>	Perahu Tanpa Motor <i>Non-Motorized Boat</i>		
		Besar <i>Large</i>	Sedang <i>Medium</i>	Kecil <i>Small</i>
(1)	(2)	(3)	(4)	(5)
01. Semau	180	-	69	-
02. Semau Selatan	31	-	27	-
03. Kupang Barat	105	-	25	-
04. Nekamese	35	-	18	-
05. Kupang Tengah	48	-	12	-
06. Taebenu	-	-	-	-
07. Amarasi	-	-	-	-
08. Amarasi Barat	8	-	7	-
09. Amarasi Selatan	18	-	3	-
10. Amarasi Timur	8	-	3	-
11. Kupang Timur	55	-	9	-
12. Amabi Oefeto Timur	-	-	-	-
13. Amabi Oefeto	-	-	-	-
14. Sulamu	108	-	109	-
15. Fatuleu	-	-	-	-
16. Fatuleu Barat	10	-	7	-
17. Fatuleu Tengah	-	-	-	-
18. Takari	-	-	-	-
19. Amfoang Selatan	-	-	-	-
20. Amfoang Barat Daya	10	-	11	-
21. Amfoang Utara	20	-	15	-
22. Amfoang Barat Laut	15	-	6	-
23. Amfoang Timur	17	-	11	-
24. Amfoang Tengah	-	-	-	-
Kabupaten Kupang <i>Kupang Regency</i>	668	-	332	-

Tabellanjutan/Continued Table 5.5.8

Kecamatan <i>District</i>	Perahu Motor <i>Motorized Boat</i>		Kapal Motor <i>Inboard Engine Boat</i>	
	Ketinting <i>'Ketinting'</i>	Tempel <i>Outboard Engine</i>	GT 0,5-5	GT 5-10
(1)	(2)	(3)	(4)	(5)
01. Semau	-	76	7	4
02. Semau Selatan	2	20	7	1
03. Kupang Barat	4	87	23	15
04. Nekamese	-	13	2	2
05. Kupang Tengah	2	27	11	2
06. Taebenu	-	-	1	-
07. Amarasi	-	-	-	-
08. Amarasi Barat	-	30	1	1
09. Amarasi Selatan	-	-	-	2
10. Amarasi Timur	2	4	-	-
11. Kupang Timur	4	4	-	-
12. Amabi Oefeto Timur	-	2	2	1
13. Amabi Oefeto	-	-	-	-
14. Sulamu	-	-	-	-
15. Fatuleu	-	85	85	19
16. Fatuleu Barat	-	-	1	-
17. Fatuleu Tengah	-	4	4	3
18. Takari	-	-	-	-
19. Amfoang Selatan	-	-	-	-
20. Amfoang Barat Daya	-	9	-	2
21. Amfoang Utara	-	13	5	4
22. Amfoang Barat Laut	-	5	3	1
23. Amfoang Timur	-	-	2	1
24. Amfoang Tengah	-	-	-	-
Kabupaten Kupang <i>Kupang Regency</i>	14	379	154	58

Sumber: Dinas Kelautan dan Perikanan Kabupaten Kupang
 Source: Marine and Fishery Service of Kupang Regency

Keterangan/Remarks:
 GT: Gross Tonnage

5.6 KEHUTANAN FORESTRY

Tabel 5.6.1 Produksi Hasil Hutan Menurut Kecamatan di Kabupaten Kupang, 2015
Table Production of Forest Products by District in Kupang Regency, 2015

Kecamatan <i>District</i>	Rimba Campuran <i>Mixed Hardwood (m³)</i>	Kayu Jati <i>Teak (m³)</i>	Kayu Bakar <i>Firewood (m³)</i>	Bambu (Batang) <i>Bamboo (Shaft)</i>	Balok Lontar (Batang) <i>Palmyra Beam (Shaft)</i>
(1)	(2)	(3)	(4)	(5)	(6)
01. Semau	-	-	15	-	-
02. Semau Selatan	-	-	-	-	-
03. Kupang Barat	-	121,3832	10	-	50
04. Nekemese	-	4,7357	70	350	-
05. Kupang Tengah	-	23,0291	30	-	200
06. Taebenu	-	188,5149	-	150	-
07. Amarasi	26,8317	696,5599	10	75	-
08. Amarasi Barat	-	238,1477	65	10	-
09. Amarasi Selatan	5,3120	350,8134	25	100	-
10. Amarasi Timur	54,6459	491,7855	13	-	-
11. Kupang Timur	43,3064	259,2260	-	-	10
12. Amabi Oefeto	130,4383	297,2708	70	-	-
Timur	126,1406	314,1248	-	-	70
13. Amabi Oefeto	130,7432	2 438,6194	40	-	15
14. Sulamu	335,7320	1 190,7609	5	150	-
15. Fatuleu	33,5161	2 100,1107	-	100	-
16. Fatuleu Barat	17,7519	151,7007	-	35	-
17. Fatuleu Tengah	142,8749	1 923,9375	12	250	10
18. Takari	-	52,4396	-	25	-
19. Amfoang Selatan	6,0752	234,8362	-	-	-
20. Amfoang Barat	-	47,2957	-	-	-
Daya	3,6000	142,9835	-	-	-
21. Amfoang Utara	-	-	-	-	-
22. Amfoang Barat	-	-	-	-	-
Laut	-	-	-	-	-
23. Amfoang Timur	-	-	-	-	-
24. Amfoang Tengah	-	-	-	-	-
Kabupaten Kupang <i>Kupang Regency</i>	1 056,9682	11 268,2752	365	1 245	355

PERTANIAN

Tabel Lanjutan/Continued Table 5.6.1

Kecamatan <i>District</i>	Dinding Bekak (Lembar) <i>Gewang Leaves (Sheet)</i>	Kayu Papi <i>Papi Wood (Kg)</i>	Madu <i>Honey (Liter)</i>	Asam Buah <i>Lime (Kg)</i>	Asam Isi <i>Tamarind (Kg)</i>
(1)	(7)	(8)	(9)	(10)	(11)
01. Semau	-	-	50	-	-
02. Semau Selatan	-	-	-	-	-
03. Kupang Barat	-	-	-	100	65
04. Nekemese	-	-	-	-	-
05. Kupang Tengah	200	-	-	-	-
06. Taebenu	-	-	-	-	-
07. Amarasi	-	-	-	-	-
08. Amarasi Barat	-	-	-	-	-
09. Amarasi Selatan	-	-	-	-	-
10. Amarasi Timur	-	-	-	-	-
11. Kupang Timur	800	-	-	-	-
12. Amabi Oefeto Timur	500	-	-	270	200
13. Amabi Oefeto	245	-	-	200	150
14. Sulamu	100	-	-	-	-
15. Fatuleu	-	-	-	-	-
16. Fatuleu Barat	-	75	-	-	-
17. Fatuleu Tengah	-	-	-	-	-
18. Takari	200	-	-	300	50
19. Amfoang Selatan	-	-	200	-	-
20. Amfoang Barat Daya	-	-	-	-	-
21. Amfoang Utara	-	-	-	-	-
22. Amfoang Barat Laut	-	-	-	-	-
23. Amfoang Timur	-	-	-	-	-
24. Amfoang Tengah	-	-	-	-	-
Kabupaten Kupang <i>Kupang Regency</i>	2 045	75	250	870	465

Sumber: Dinas Perkebunan & Kehutanan Kabupaten Kupang
 Source: Estate Crops & Forestry Service of Kupang Regency

Tabel : 5.6.2 **Luas Lahan Kritis di Dalam dan di Luar Kawasan Hutan Menurut Kecamatan di Kabupaten Kupang (Ha), 2015**
Critical Land Area Inside and Outside Forest Area by District in Kupang Regency (Ha), 2015

Kecamatan <i>District</i>	Luas Lahan Kritis <i>Total Critical Land Area</i>		
	Dalam Kawasan Hutan <i>Inside Forest Area</i>	di Luar Kawasan Hutan <i>Outside Forest Area</i>	Jumlah <i>Total</i>
(1)	(2)	(3)	(4)
01. Semau	358,09	3 127,98	3 486,07
02. Semau Selatan	481,86	2 829,32	3 311,18
03. Kupang Barat	59,54	2 853,31	2 912,85
04. Nekemese	458,93	5 387,45	5 846,38
05. Kupang Tengah	214,90	2 972,09	3 186,99
06. Taebenu	79,45	3 392,89	3 472,34
07. Amarasi	2 815,52	6 874,30	9 689,81
08. Amarasi Barat	3 29	10 255,34	10 258,63
09. Amarasi Selatan	227,65	7 008,79	7 236,44
10. Amarasi Timur	788,60	6 500,80	7 289,40
11. Kupang Timur	1 478,66	14 680,08	16 158,74
12. Amabi Oefeto Timur	612,16	7 605,47	8 217,63
13. Amabi Oefeto	1 760,88	4 364,36	6 125,23
14. Sulamu	3 661,02	7 274,66	10 935,68
15. Fatuleu	4 546,56	12 224,22	16 770,78
16. Fatuleu Barat	1 840,98	22 781,58	24 622,56
17. Fatuleu Tengah	1 610,68	879,02	2 489,70
18. Takari	20,87	25 087,42	25 108,30
19. Amfoang Selatan	2 800,62	18 073,59	20 874,21
20. Amfoang Barat Daya	3 405,12	5 540,60	8 945,73
21. Amfoang Utara	2 698,91	7 904,33	10 603,24
22. Amfoang Barat Laut	4 093,20	6 892,65	10 985,85
23. Amfoang Timur	4 077,79	5 396,85	9 474,64
24. Amfoang Tengah	5 455,87	6 495,53	11 951,40
Kabupaten Kupang <i>Kupang Regency</i>	43 551,14	196 402,62	239 953,77

Sumber: Dinas Perkebunan & Kehutanan Kabupaten Kupang
Source Estate Crops & Forestry Service of Kupang Regency

Tabel
Table : 5.6.3

Luas Kawasan Hutan di Kabupaten Kupang Menurut Fungsinya (Ha), 2015
Total Forest Area by Function in Kupang Regency (Ha), 2015

Fungsi Hutan <i>Forest by Function</i>	Luas Hutan <i>Total Forest Area</i>
(1)	(2)
1. Hutan Lindung (HL)/ <i>Protection Forest</i>	109 463,41
2. Hutan Produksi (HP)/ <i>Production Forest</i>	107 904,42
3. Hutan Produksi Terbatas (HT)/ <i>Limited Production Forest</i>	-
4. Hutan Konversi (HK)/ <i>Convertible Production Forest</i>	-
5. Suaka Margasatwa (SM)/ <i>Wildlife Reserve</i>	3 041,60
6. Taman Buru (TB)/ <i>Hunting Park</i>	-
7. Taman Wisata (TW)/ <i>Natural Recreation Park</i>	831,92
8. Hutan Bakau/ <i>Mangrove</i>	3 266,10
9. Taman Wisata Alam Laut/ <i>Marine Natural Recreation Park</i>	63 889,55
Jumlah/Total	288 397,00

Sumber: Dinas Perkebunan & Kehutanan Kabupaten Kupang
Source Estate Crops & Forestry Service of Kupang Regency

Tabel : 5.6.4 **Luas Kawasan Hutan yang Sudah Ditata Batas Menurut Fungsinya di Kabupaten Kupang (Ha), 2015**
Table *Total Delineated Forest Area in Kupang Regency by Function (Ha), 2015*

Fungsi Hutan <i>Forest by Function</i>	Luas Hutan <i>Total Forest Area</i>
(1)	(2)
1. Hutan Lindung (HL)/ <i>Protection Forest</i>	102 784,58
2. Hutan Produksi (HP)/ <i>Production Forest</i>	100 927,94
3. Hutan Produksi Terbatas (HT)/ <i>Limited Production Forest</i>	-
4. Hutan Konversi (HK)/ <i>Convertible Production Forest</i>	-
5. Suaka Margasatwa (SM)/ <i>Wildlife Reserve</i>	2 830,02
6. Taman Buru (TB)/ <i>Hunting Park</i>	-
7. Taman Wisata (TW)/ <i>Natural Recreation Park</i>	795,67
8. Hutan Bakau/ <i>Mangrove</i>	3 266,10
9. Taman Wisata Alam Laut/ <i>Marine Natural Recreation Park</i>	63 889,55
Jumlah/Total	274 493,86

Sumber: Dinas Perkebunan & Kehutanan Kabupaten Kupang
Source *Estate Crops & Forestry Service of Kupang Regency*

Tabel : 5.6.5 **Luas Kawasan Hutan yang Belum Ditata Batas di Kabupaten Kupang Menurut Fungsinya (Ha), 2015**
Table *Total Un-delineated Forest Area in Kupang Regency by Function (Ha), 2015*

Fungsi Hutan <i>Forest by Function</i>	Luas Hutan <i>Total Forest Area</i>
(1)	(2)
1. Hutan Lindung (HL)/ <i>Protection Forest</i>	6 678,83
2. Hutan Produksi (HP)/ <i>Production Forest</i>	6 976,48
3. Hutan Produksi Terbatas (HT)/ <i>Limited Production Forest</i>	-
4. Hutan Konversi (HK)/ <i>Convertible Production Forest</i>	-
	211,58
5. Suaka Margasatwa (SM)/ <i>Wildlife Reserve</i>	-
6. Taman Buru (TB)/ <i>Hunting Park</i>	36,25
7. Taman Wisata (TW)/ <i>Natural Recreation Park</i>	-
8. Hutan Bakau/ <i>Mangrove</i>	-
9. Taman Wisata Alam Laut/ <i>Marine Natural Recreation Park</i>	-
Jumlah/Total	13 903,14

Sumber: Dinas Perkebunan & Kehutanan Kabupaten Kupang
Source *Estate Crops & Forestry Service of Kupang Regency*

Unit usaha
industri
sebanyak
15.697
industri

TAHUN
2018

Jumlah tenaga
kerja pada
industri tersebut
sebanyak
34.805
pekerja



PENJELASAN TEKNIS

1. Berdasarkan jumlah pekerja, industri pengolahan dikelompokkan menjadi 4 golongan, yaitu:
 - a. Industri Besar adalah perusahaan industri yang mempunyai pekerja 100 orang atau lebih;
 - b. Industri Sedang adalah perusahaan industri yang mempunyai pekerja 20-99 orang;
 - c. Industri Kecil adalah perusahaan industri yang mempunyai pekerja 5-19 orang; dan
 - d. Industri Kerajinan Rumah Tangga adalah perusahaan industri yang mempunyai pekerja antara 1-4 orang

2. Data Statistik Pertambangan merupakan data sekunder dari Dinas Pertambangan.

Pada publikasi ini, data pertambangan masih mencakup data penggalan batuan saja.

3. Kebutuhan tenaga listrik di Indonesia sebagian besar disuplai oleh Perusahaan Listrik Negara (PLN) dan sebagian lainnya oleh perusahaan bukan PLN yang meliputi perusahaan listrik yang dikelola oleh koperasi, pemerintah daerah dan swasta.

Produksi listrik PLN terdiri dari listrik yang dibangkitkan dan dibeli dari luar PLN.

TECHNICAL NOTES

1. *According to the number of workers, manufacturing industry is categorized into four groups:*
 - a. *Large scale manufacturing is a manufacturing establishment employs 100 workers and over;*
 - b. *Medium scale manufacturing is a manufacturing establishment employs 20-99 workers;*
 - c. *Small scale manufacturing is a manufacturing establishment employs 5-19 workers; and*
 - d. *Cottage industry is a manufacturing establishment employs 1-4 workers*

2. *Mining Data are secondary data obtained from Mining Service.*

In this publication, mining data only include data of rocklike quarrying.

3. *In Indonesia, most of Electricity is supplied by State Electricity Company (PLN) while some are supplied by other companies including electricity company runs by cooperative, regional government and private.*

Electricity produced by PLN also includes electricity generated and purchased from companies other than PLN.

ULASAN SINGKAT A BRIEF NOTE

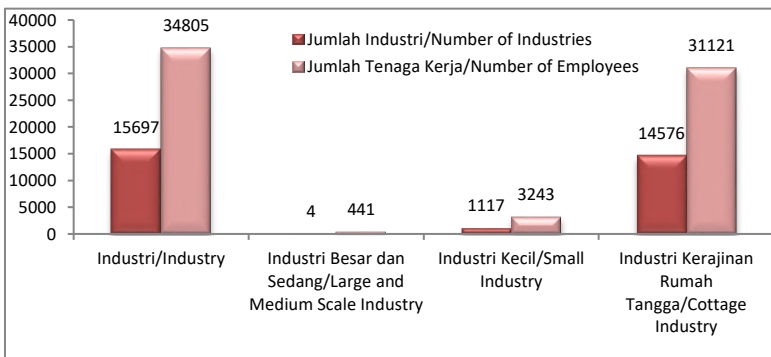
Pada tahun 2018, terdapat 15.697 industri di Kabupaten Kupang yang terdiri dari 4 industri besar sedang, 1.117 industri kecil dan 14.576 industri kerajinan rumah tangga. Berdasarkan sub sektornya industri di kabupaten ini didominasi industri tekstil, pakaian dan kulit.

In 2018, there were 15.697 industries in Kupang Regency which covered 4 large and medium industries, 1.117 small industries and 14.576 cottage industries. By sub sector, industries in this regency were dominated by textiles, clothes, and leather.

Sementara itu, jumlah tenaga kerja di industri pengolahan tersebut sebanyak 34.805 orang (441 orang di industri besar dan sedang, 3.243 orang di industri kecil, dan 31.121 orang di industri kerajinan rumah tangga). Tenaga kerja terbanyak berasal dari industri tekstil, pakaian, dan kulit yakni sebanyak 28.461 orang disusul kemudian industri makanan, minuman, dan tembakau sebanyak 4.366 orang. Dengan jumlah industri tahun 2018 sebanyak 15.697 industri dan 34.805 orang tenaga kerja, maka rata-rata jumlah tenaga kerja per industri sebanyak dua orang.

Meanwhile, the number of employees in those industries was 34.805 people (441 employees of large and medium scale industries, 3.243 employees of small industries and 31.121 employees of cottage industries). Most of employees worked in textiles, clothes, and leather industries (28.461 people) and followed by food, beverages, and tobacco industries (4.366 people). As the number of industries in 2018 was 15.697 industries with 34.805 employees, as the result, the average of employees per industry was two employees.

Gambar 6.1 Jumlah Industri dan Tenaga Kerja di Kabupaten Kupang, 2018
Figure Fishery Statistics in Kupang Regency, 2018



6.1 PERINDUSTRIAN INDUSTRY

Tabel : 6.1.1 **Jumlah Perusahaan Industri Pengolahan Menurut Sub Sektor dan Golongan Industri di Kabupaten Kupang, 2018**
Number of Manufacturing Establishments by Sub-sector and Category of Industry in Kupang Regency, 2018

Sub Sektor <i>Sub-sector</i>	Golongan Industri <i>Category of Industry</i>			Jumlah <i>Total</i>
	Industri Besar & Sedang <i>Large & Medium Industry</i>	Industri Kecil <i>Small Industry</i>	Industri Kerajinan Rumah Tangga <i>Cottage Industry</i>	
(1)	(2)	(3)	(4)	(5)
01. Makanan, Minuman dan Tembakau/ <i>Food, Beverages, and Tobacco</i>	2	655	901	1 558
02. Tekstil, Pakaian dan Kulit/ <i>Textiles, Clothes, and Leather</i>	-	231	13 315	13 546
03. Kayu, Bambu, Rotan, Rumput dan Sejenisnya Termasuk Perabot Rumah Tangga/ <i>Wood, Bamboo, Rattan, Grass and Similar Kind of Products Including House Furniture</i>	1	147	249	397
04. Kertas dan Barang dari Kertas, Percetakan dan Penerbitan/ <i>Paper and Paper Products, Printing and Publishing</i>	1	3	1	5
05. Kimia dan Barang-barang dari Bahan Kimia, Minyak Bumi, Batubara, Karet dan Plastik/ <i>Chemical and Chemical Products, Petroleum, Coal, Rubber and Plastic</i>	-	27	1	28
06. Barang Galian Bukan Logam Kecuali Minyak Bumi dan Batubara/ <i>Non-Metallic Quarrying Products</i>	-	49	45	94
07. Logam Dasar/ <i>Basic Metal</i>	-	-	38	38
08. Barang dari Logam, Mesin dan Peralatan/ <i>Metal Product, Machinery and Equipments</i>	-	5	26	31
09. Pengolahan Lainnya/ <i>Other Manufacturing</i>	-	-	-	-
2018	4	1 117	14 576	15 697

Sumber: Dinas Perindustrian dan Perdagangan Kabupaten Kupang
Source *Industry and Trade Service of Kupang Regency*

Tabel
Table : 6.1.2

Jumlah Tenaga Kerja di Industri Pengolahan Menurut Sub Sektor dan Golongan Industri di Kabupaten Kupang, 2018
Number of Manufacturing Employees by Sub-sector and Category of Industry in Kupang Regency, 2018

Sub Sektor <i>Sub-sector</i>	Golongan Industri <i>Category of Industry</i>			Jumlah <i>Total</i>
	Industri Besar & Sedang <i>Large & Medium Industry</i>	Industri Kecil <i>Small Industry</i>	Industri Kerajinan Rumah Tangga <i>Cottage Industry</i>	
(1)	(2)	(3)	(4)	(5)
01. Makanan, Minuman dan Tembakau/ <i>Food, Beverages, and Tobacco</i>	90	2 263	2 013	4 366
02. Tekstil, Pakaian dan Kulit/ <i>Textiles, Clothes, and Leather</i>	-	408	28 053	28 461
03. Kayu, Bambu, Rotan, Rumput dan Sejenisnya Termasuk Perabot Rumah Tangga/ <i>Wood, Bamboo, Rattan, Grass and Similar Kind of Products Including House Furniture</i>	311	497	681	1 489
04. Kertas dan Barang dari Kertas, Percetakan dan Penerbitan/ <i>Paper and Paper Products, Printing and Publishing</i>	40	17	13	33
05. Kimia dan Barang-barang dari Bahan Kimia, Minyak Bumi, Batubara, Karet dan Plastik/ <i>Chemical and Chemical Products, Petroleum, Coal, Rubber and Plastic</i>	-	12	11	23
06. Barang Galian Bukan Logam Kecuali Minyak Bumi dan Batubara/ <i>Non-Metallic Quarrying Products</i>	-	15	202	217
07. Logam Dasar/ <i>Basic Metal</i>	-	-	-	-
08. Barang dari Logam, Mesin dan Peralatan/ <i>Metal Product, Machinery and Equipments</i>	-	-	-	-
09. Pengolahan Lainnya/ <i>Other Manufacturing</i>	-	31	148	179
2018	441	3 243	31 121	34 805

Sumber: Dinas Perindustrian dan Perdagangan Kabupaten Kupang
Source *Industry and Trade Service of Kupang Regency*

Tabel : 6.1.3
Table

Jumlah Perusahaan, Tenaga Kerja, Nilai Investasi dan Nilai Produksi Industri Besar dan Sedang Menurut Sub Sektor Industri Makanan, Minuman dan Tembakau di Kabupaten Kupang, 2018

Number of Establishments, Employees, Investment Value and Production Value of Large and Medium Industry by Industry Sub-sector of Food, Beverages, and Tobacco in Kupang Regency, 2018

Sub Sektor Industri <i>Industry Sub-sector</i>	Jumlah Perusahaan <i>Number of Establishments</i>	Jumlah Tenaga Kerja <i>Number of Employees</i>	Nilai Investasi <i>Investment Value</i> (Rp. 000)	Nilai Produksi <i>Production Value</i> (Rp. 000)
(1)	(2)	(3)	(4)	(5)
01. Minuman Ringan (Air Minum) <i>Beverages</i> (<i>Drinking Water</i>)	2	88	3 990 800	4 896 100
2018	2	88	3 990 800	4 896 100

Sumber: Dinas Perindustrian dan Perdagangan Kabupaten Kupang
Source *Industry and Trade Service of Kupang Regency*

Tabel
Table : 6.1.4

Jumlah Perusahaan, Tenaga Kerja, Nilai Investasi dan Nilai Produksi Industri Besar dan Sedang Menurut Sub Sektor Industri dari Kayu, Bambu, Rotan, Rumpun dan Sejenisnya Termasuk Perabot Rumah Tangga di Kabupaten Kupang, 2018

Number of Establishments, Employees, Investment Value and Production Value of Large and Medium Industry by Industry Sub-sector of Wood, Bamboo, Rattan, Grass, and Similar Kind of Products Including House Furniture in Kupang Regency, 2018

Sub Sektor Industri <i>Industry Sub-sector</i>	Jumlah Perusahaan <i>Number of Establishments</i>	Jumlah Tenaga Kerja <i>Number of Employees</i>	Nilai Investasi <i>Investment Value</i> (Rp. 000)	Nilai Produksi <i>Production Value</i> (Rp. 000)
(1)	(2)	(3)	(4)	(5)
01. Molding dan Komponen Bahan Bangunan <i>Molding and Construction Materials</i>	5	33	1 662 100	7 508 206
2018	5	33	1 662 100	7 508 206

Sumber: Dinas Perindustrian dan Perdagangan Kabupaten Kupang

Source Industry and Trade Service of Kupang Regency

Tabel : 6.1.5
Table

Jumlah Perusahaan, Tenaga Kerja, Nilai Investasi dan Nilai Produksi Industri Besar dan Sedang Menurut Sub Sektor Industri Kertas dan Barang dari Kertas, Percetakan dan Penerbitan di Kabupaten Kupang, 2018
Number of Establishments, Employees, Investment Value and Production Value of Large and Medium Industry by Industry Sub-sector of Paper, Paper Products, Printing and Publishing in Kupang Regency, 2018

Sub Sektor Industri <i>Industry Sub-sector</i>	Jumlah Perusahaan <i>Number of Establishments</i>	Jumlah Tenaga Kerja <i>Number of Employees</i>	Nilai Investasi <i>Investment Value</i> (Rp. 000)	Nilai Produksi <i>Production Value</i> (Rp. 000)
(1)	(2)	(3)	(4)	(5)
01. Kemasan dan Kotak dari Kertas dan Karton <i>Package and Box Made of Paper and Carton</i>	4	66	18 975 075	25 825 000
2018	4	66	18 975 075	25 825 000

Sumber: Dinas Perindustrian dan Perdagangan Kabupaten Kupang
Source Industry and Trade Service of Kupang Regency

Tabel
Table : 6.1.6

Jumlah Perusahaan, Tenaga Kerja, Nilai Investasi dan Nilai Produksi Industri Kecil Sub Sektor Industri Makanan Minuman dan Tembakau di Kabupaten Kupang, 2018

Number of Establishments, Employees, Investment Value and Production Value of Small Industry by Industry Sub-sector of Food, Beverages, and Tobacco in Kupang Regency, 2018

Sub Sektor Industri <i>Industry Sub-sector</i>	Jumlah Perusahaan <i>Number of Establishments</i>	Jumlah Tenaga Kerja <i>Number of Employees</i>	Nilai Investasi <i>Investment Value</i> (Rp. 000)	Nilai Produksi <i>Production Value</i> (Rp. 000)
(1)	(2)	(3)	(4)	(5)
01. Pengolahan dan Pengawetan Daging/ <i>Meat Preparation and Preserving</i>	15	84	460 087	2 008 273
02. Minyak Kasar (Minyak Makan dari Nabati dan Hewan)/ <i>Plant and Animal Cooking Oil</i>	88	268	217 149	777 737
03. Gula Merah/ <i>Palm Sugar</i>	49	360	93 443	739 691
04. Kerupuk dan Sejenisnya/ <i>Cracker and Similar Products</i>	40	14	21 866	267 816
05. Bumbu Masak dan Penyedap Makanan/ <i>Cooking Spices and Flavor</i>	10	26	8 600	85 605
06. Minuman Ringan Sari Buah/ <i>Juice Beverage</i>	2	45	1 564 055	44 217
07. Pengolahan Ikan/ <i>Fish Preparation</i>	5	34	23 690	245 860
08. Penggaraman dan Pengeringan Ikan dan Sejenisnya/ <i>Salted and Dried Fish and Similar Products</i>	46	185	37 970	103 224
09. Pengolahan Kacang Mete/ <i>Cashew Preparation</i>	20	65	91 012	125 557
10. Garam Iodium (Garam Dapur)/ <i>Iodine Salt (Cooking Salt)</i>	153	695	335 481	380 970
11. Roti, Kue dan Sejenisnya/ <i>Bread, Cake and Similar Products</i>	144	545	71 716	25 842
12. Es Balok, Es Batu dan Macam-macam Es/ <i>Block Ice, Ice Cube and Various Products of Ice</i>	16	55	40 942	216 712
13. Anggur dan Sejenisnya/ <i>Wine and Similar Products</i>	2	11	191 499	-
14. Kecap Manis/ <i>Soybean Sauce</i>	-	11	-	-
15. Minuman Keras/ <i>Alcoholic Beverages</i>	-	-	-	-
2017	590	2 398	3 157 510	5 021 504

Sumber: Dinas Perindustrian dan Perdagangan Kabupaten Kupang
Source *Industry and Trade Service of Kupang Regency*

Tabel : 6.1.7 **Jumlah Perusahaan, Tenaga Kerja, Nilai Investasi dan Nilai Produksi Industri Kecil Menurut Sub Sektor Industri Tekstil, Pakaian Jadi dan Kulit di Kabupaten Kupang, 2018**

Number of Establishments, Employees, Investment Value and Production Value of Small Industry by Industry Sub-sector of Textile and Ready-Made Clothing in Kupang Regency, 2018

Sub Sektor Industri <i>Industry Sub-sector</i>	Jumlah Perusahaan <i>Number of Establishments</i>	Jumlah Tenaga Kerja <i>Number of Employees</i>	Nilai Investasi <i>Investment Value (Rp. 000)</i>	Nilai Produksi <i>Production Value (Rp. 000)</i>
(1)	(2)	(3)	(4)	(5)
01. Pakaian Jadi <i>Ready-Made Clothing</i>	98	215	14 542	2 532 232
02. Pakaian Jadi Lainnya <i>Other Ready-Made Clothing</i>	-	-	-	-
03. Kain Tenun Ikat <i>'Ikat' Woven</i>	25	99	16 012	140 516
04. Pengawetan Kulit <i>Leather Tanning</i>	109	139	163 800	704 340
2018	232	453	194 354	3 377 088

Sumber: Dinas Perindustrian dan Perdagangan Kabupaten Kupang
Source: Industry and Trade Service of Kupang Regency

Tabel : 6.1.8
Table

Jumlah Perusahaan, Tenaga Kerja, Nilai Investasi dan Nilai Produksi Industri Kecil Menurut Sub Sektor Industri Kayu, Bambu, Rotan, Rumpun dan Sejenisnya Termasuk Perabot Rumah Tangga di Kabupaten Kupang, 2018
Number of Establishments, Employees, Investment Value and Production Value of Small Industry by Industry Sub-sector of Wood, Bamboo, Rattan, Grass, and Similar Kind of Products Including House Furniture in Kupang Regency, 2018

Sub Sektor Industri <i>Industry Sub-sector</i>	Jumlah Perusahaan <i>Number of Establishments</i>	Jumlah Tenaga Kerja <i>Number of Employees</i>	Nilai Investasi <i>Investment Value</i> (Rp. 000)	Nilai Produksi <i>Production Value</i> (Rp. 000)
(1)	(2)	(3)	(4)	(5)
01. Anyam-anyaman dari Tanaman Selain Rotan dan Bambu <i>Plaited Materials Made of Plant Other than Rattan and Bamboo</i>	53	133	67 987	69 641
02. Alat Musik Tradisional <i>Traditional Music Instruments</i>	3	9	17 566	20 947
03. Furnitur dari Kayu <i>Furniture Made of Wood</i>	94	361	949 410	1 580 054
2018	150	503	1 034 963	1 670 642

Sumber: Dinas Perindustrian dan Perdagangan Kabupaten Kupang
Source Industry and Trade Service of Kupang Regency

Tabel : 6.1.9
Table

Jumlah Perusahaan, Tenaga Kerja, Nilai Investasi dan Nilai Produksi Industri Kecil Menurut Sub Sektor Industri Kertas dan Barang dari Kertas, Percetakan dan Penerbitan di Kabupaten Kupang, 2018

Number of Establishments, Employees, Investment Value, and Production Value of Small Industry by Industry Sub-sector of Paper and Paper Products, Printing and Publishing in Kupang Regency, 2018

Sub Sektor Industri <i>Industry Sub-sector</i>	Jumlah Perusahaan <i>Number of Establishments</i>	Jumlah Tenaga Kerja <i>Number of Employees</i>	Nilai Investasi <i>Investment Value</i> (Rp. 000)	Nilai Produksi <i>Production Value</i> (Rp. 000)
(1)	(2)	(3)	(4)	(5)
01. Kertas dan Barang dari Kertas, Percetakan dan Penerbitan <i>Paper and Paper Products, Printing and Publishing</i>	49	120	37 485	148 660
2018	49	120	37 485	146 660

Sumber: Dinas Perindustrian dan Perdagangan Kabupaten Kupang
Source *Industry and Trade Service of Kupang Regency*

Tabel : 6.1.10
Table

Jumlah Perusahaan, Tenaga Kerja, Nilai Investasi dan Nilai Produksi Industri Kecil Menurut Sub Sektor Industri Kimia, Minyak Bumi, Batubara, Karet dan Plastik di Kabupaten Kupang, 2018

Number of Establishments, Employees, Investment Value, and Production Value of Small Industry by Industry Sub-sector of Chemical, Petroleum, Coal, Rubber, and Plastic in Kupang Regency, 2018

Sub Sektor Industri <i>Industry Sub-sector</i>	Jumlah Perusahaan <i>Number of Establishments</i>	Jumlah Tenaga Kerja <i>Number of Employees</i>	Nilai Investasi <i>Investment Value</i> (Rp. 000)	Nilai Produksi <i>Production Value</i> (Rp. 000)
(1)	(2)	(3)	(4)	(5)
01. Minyak Atsiri/ Minyak Kayu Putih <i>Aetheric Oil/Cajuput Oil</i>	5	31	13 807	148 658
2018	5	31	13 807	148 658

Sumber: Dinas Perindustrian dan Perdagangan Kabupaten Kupang
Source: Industry and Trade Service of Kupang Regency

Tabel : 6.1.11
Table

Jumlah Perusahaan, Tenaga Kerja, Nilai Investasi dan Nilai Produksi Industri Kecil Sub Sektor Industri Barang Galian Bukan Logam Kecuali Minyak Bumi dan Batubara di Kabupaten Kupang, 2018

Number of Establishments, Employees, Investment Value and Production Value of Small Industry by Industry Sub-sector of Excavated Object non Metal, Except Petroleum, and Coal in Kupang Regency, 2018

Sub Sektor Industri <i>Industry Sub-sector</i>	Jumlah Perusahaan <i>Number of Establishments</i>	Jumlah Tenaga Kerja <i>Number of Employees</i>	Nilai Investasi <i>Investment Value</i> (Rp. 000)	Nilai Produksi <i>Production Value</i> (Rp. 000)
(1)	(2)	(3)	(4)	(5)
01. Barang-barang dari Semen dan Kapur untuk Konstruksi <i>Goods from Cement and Lime for Construction</i>	30	113	1 139 945	912 636
02. Batu Bata dari Tanah Liat <i>Clay Bricks</i>	54	177	472 467	3 130 890
2018	84	290	1 612 412	4 043 526

Sumber: Dinas Perindustrian dan Perdagangan Kabupaten Kupang
Source Industry and Trade Service of Kupang Regency

Tabel
Table : 6.1.12

Jumlah Perusahaan, Tenaga Kerja, Nilai Investasi dan Nilai Produksi Industri Kecil Menurut Sub Sektor Industri Barang dari Logam, Mesin dan Peralatannya di Kabupaten Kupang, 2018

Number of Establishments, Employees, Investment Value, and Production Value of Small Industry by Industry Sub-sector of Metal Products, Machineries and Equipment in Kupang Regency, 2018

Sub Sektor Industri <i>Industry Sub-sector</i>	Jumlah Perusahaan <i>Number of Establishments</i>	Jumlah Tenaga Kerja <i>Number of Employees</i>	Nilai Investasi <i>Investment Value</i> (Rp. 000)	Nilai Produksi <i>Production Value</i> (Rp. 000)
(1)	(2)	(3)	(4)	(5)
01. Alat Pertanian dari Logam (Pande Besi) <i>Agriculture Equipment Made of Metal (Forger)</i>	7	51	23 807	160 658
2018	7	51	23 807	160 658

Sumber: Dinas Perindustrian dan Perdagangan Kabupaten Kupang
Source Industry and Trade Service of Kupang Regency

Tabel : 6.1.13
Table

Jumlah Perusahaan, Tenaga Kerja, Nilai Investasi dan Nilai Produksi Industri Kerajinan Rumah Tangga Menurut Sub Sektor Industri Makanan Minuman dan Tembakau di Kabupaten Kupang, 2018

Number of Establishments, Employees, Investment Value and Production Value of Cottage Industry by Industry Sub-sector of Food, Beverages, and Tobacco in Kupang Regency, 2018

Sub Sektor Industri <i>Industry Sub-sector</i>	Jumlah Perusahaan <i>Number of Establishments</i>	Jumlah Tenaga Kerja <i>Number of Employees</i>	Nilai Investasi <i>Investment Value (Rp. 000)</i>	Nilai Produksi <i>Production Value (Rp. 000)</i>
(1)	(2)	(3)	(4)	(5)
01. Pengolahan dan Pengawetan Daging/ <i>Meat Preparation and Preserving</i>	23	52	139 870	19 396 879
02. Minyak Kasar (Minyak Makan dari Nabati dan Hewan)/ <i>Plant and Animal Cooking Oil</i>	126	264	318 184	883 965
03. Gula Merah/ <i>Palm Sugar</i>	198	471	183 599	1 726 658
04. Kerupuk dan Sejenisnya/ <i>Cracker and Similar Products</i>	49	131	33 380	395 135
05. Bumbu Masak dan Penyedap Makanan/ <i>Cooking Spices and Flavor</i>	9	8	4 200	25 293
06. Minuman Ringan Sari Buah/ <i>Juice Beverage</i>	-	-	-	-
07. Pengolahan Ikan/ <i>Fish Preparation</i>	-	-	-	-
08. Penggaraman dan Pengeringan Ikan dan Sejenisnya/ <i>Salted and Dried Fish and Similar Products</i>	66	136	68 250	196 364
09. Pengolahan Kacang Mete/ <i>Cashew Preparation</i>	26	34	14 685	60 933
10. Garam Iodium (Garam Dapur)/ <i>Iodine Salt (Cooking Salt)</i>	147	416	146 194	657 105
11. Roti, Kue dan Sejenisnya/ <i>Bread, Cake and Similar Products</i>	173	354	47 569	977 560
12. Es Balok, Es Batudan Macam-macam <i>Es/Block Ice, Ice Cube and Various Products of Ice</i>	12	25	31 500	150 433
13. Anggur dan Sejenisnya/ <i>Wine and Similar Products</i>	-	-	-	-
14. Kecap Manis/ <i>Soybean Sauce</i>	15	29	29 050	167 816
15. Minuman Keras/ <i>Alcoholic Beverages</i>	8	37	9 900	47 586
2018	852	1 957	1 026 144	24 685 731

Sumber: Dinas Perindustrian dan Perdagangan Kabupaten Kupang
Source Industry and Trade Service of Kupang Regency

Tabel : 6.1.14
Table

Jumlah Perusahaan, Tenaga Kerja, Nilai Investasi dan Nilai Produksi Industri Kerajinan Rumah Tangga Menurut Sub Sektor Industri Tekstil, Pakaian Jadi dan Kulit di Kabupaten Kupang, 2018

Number of Establishments, Employees, Investment Value and Production Value of Cottage Industry by Industry Sub-sector of Textile, Ready-Made Clothing and Leather in Kupang Regency, 2018

Sub Sektor Industri <i>Industry Sub-sector</i>	Jumlah Perusahaan <i>Number of Establishments</i>	Jumlah Tenaga Kerja <i>Number of Employees</i>	Nilai Investasi <i>Investment Value</i> (Rp. 000)	Nilai Produksi <i>Production Value</i> (Rp. 000)
(1)	(2)	(3)	(4)	(5)
01. Kain Tenun Ikat <i>'Ikat' Woven</i>	6 183	13 086	6 628 364	69 692 394
02. Pakaian Jadi dari Tekstil <i>Ready-Made Clothing</i>	6 366	13 277	9 544 292	45 441 384
03. Pakaian Jadi Lainnya <i>Other Ready-Made Clothing</i>	85	192	46 123	181 162
2018	12 634	26 555	16 218 779	115 314 940

Sumber: Dinas Perindustrian dan Perdagangan Kabupaten Kupang
Source Industry and Trade Service of Kupang Regency

Tabel : 6.1.15 **Jumlah Perusahaan, Tenaga Kerja, Nilai Investasi dan Nilai Produksi Industri Kerajinan Rumah Tangga Menurut Sub Sektor Industri Kayu, Bambu, Rotan, Rumput dan Sejenisnya Termasuk Perabot Rumah Tangga di Kabupaten Kupang, 2018**
Number of Establishments, Employees, Investment Value and Production Value of Cottage Industry by Industry Sub-sector of Wood, Bamboo, Rattan, Grass, and Similar Kind of Products Including House Furniture in Kupang Regency, 2018

Sub Sektor Industri <i>Industry Sub-sector</i>	Jumlah Perusahaan <i>Number of Establishments</i>	Jumlah Tenaga Kerja <i>Number of Employees</i>	Nilai Investasi <i>Investment Value</i> (Rp. 000)	Nilai Produksi <i>Production Value</i> (Rp. 000)
(1)	(2)	(3)	(4)	(5)
01. Anyaman dari Tanaman selain Rotan dan Bambu <i>Plaited Materials Made of Plant Other than Rattan and Bamboo</i>	70	139	63 780	405 209
02. Perabot Rumah Tangga serta Perlengkapan dari Bambu <i>Housing Furniture and Other Equipment Made of Bamboo</i>	191	436	451 386	2 469 079
2018	261	575	575 166	2 874 288

Sumber: Dinas Perindustrian dan Perdagangan Kabupaten Kupang
Source: *Industry and Trade Service of Kupang Regency*

Tabel : 6.1.16 **Jumlah Perusahaan, Tenaga Kerja, Nilai Investasi dan Nilai Produksi Industri Rumah Tangga Menurut Sub Sektor Industri Barang Galian Bukan Logam Selain Minyak Bumi dan Batubara di Kabupaten Kupang, 2018**
Number of Establishments, Employees, Investment Value and Production Value of Cottage Industry by Industry Sub-sector of Non-Metal Quarrying Products Other than Petroleum and Coal in Kupang Regency, 2018

Sub Sektor Industri <i>Industry Sub-sector</i>	Jumlah Perusahaan <i>Number of Establishments</i>	Jumlah Tenaga Kerja <i>Number of Employees</i>	Nilai Investasi <i>Investment Value</i> (Rp. 000)	Nilai Produksi <i>Production Value</i> (Rp. 000)
(1)	(2)	(3)	(4)	(5)
01. Barang-Barang dari Semen <i>Cement Products</i>	47	97	134 250	401 266
2018	47	97	134 250	401 266

Sumber: Dinas Perindustrian dan Perdagangan Kabupaten Kupang
Source: Industry and Trade Service of Kupang Regency

Tabel : 6.1.17
Table

Jumlah Perusahaan, Tenaga Kerja, Nilai Investasi dan Nilai Produksi Industri Kerajinan Rumah Tangga Menurut Sub Sektor Industri Barang dari Logam, Mesin dan Peralatannya di Kabupaten Kupang, 2018

Number of Establishments, Employees, Investment Value and Production Value of Cottage Industry by Industry Sub-sector of Products Made of Metal, Machinery and Equipment in Kupang Regency, 2018

Sub Sektor Industri <i>Industry Sub-sector</i>	Jumlah Perusahaan <i>Number of Establishments</i>	Jumlah Tenaga Kerja <i>Number of Employees</i>	Nilai Investasi <i>Investment Value</i> (Rp. 000)	Nilai Produksi <i>Production Value</i> (Rp. 000)
(1)	(2)	(3)	(4)	(5)
01. Alat Pertanian, Pertukangan dan Pematong (Pande Besi) <i>Agriculture Equipment and Craft (Forger)</i>	22	132	99 873	581 175
2018	22	132	99 873	581 175

Sumber: Dinas Perindustrian dan Perdagangan Kabupaten Kupang
Source *Industry and Trade Service of Kupang Regency*

Tabel : 6.1.18 Potensi Tambak Garam di Kabupaten Kupang Menurut Kecamatan, 2018
The Potential of Salt Farming in Kupang Regency by Districts, 2018

Kecamatan <i>District</i>	Nama Lokasi (Desa) <i>Name of Location (Villages)</i>	Luas Lahan <i>Total Area (Ha)</i>	Produksi <i>Production (Ton)</i>	Nilai Produksi <i>Production Value (Rp. 000)</i>	Biaya Produksi <i>Production Cost (Rp. 000)</i>
(1)	(2)	(3)	(4)	(5)	
01. Kupang Timur	Merdeka	65,50	3 367,25	1 686 625	589 269
02. Sulamu	Oeteta Bipolo	64,28 26,40	3 514,84 322,36	1 757 420 161 180	615 097 56 413
03. Semau	Uitao	19,84	36,00	18 000	6 300
Kabupaten Kupang <i>Kupang Regency</i>		176,02	7240,45	3 620 225	1 267 079

Sumber: Dinas Kelautan dan Perikanan Kabupaten Kupang

Source: Marine and Fishery Service of Kupang Regency

6.2 PERTAMBANGAN MINING

Tabel : 6.2.1 **Produksi Bahan Galian Batuan Menurut Jenis dan Kecamatan di Kabupaten Kupang (m³), 2015**
Table *Production of Rocklike Quarrying by Type and District in Kupang Regency (m³), 2015*

Kecamatan <i>District</i>	Pasir <i>Sand</i>	Sirtu <i>Gravel Sand</i>	Batu Gelondong <i>Irregular Logs Stone</i>
(1)	(2)	(3)	(4)
01. Semau	5 221	-	155
02. Semau Selatan	1 222	-	-
03. Kupang Barat	7 065	3 684	3 972
04. Nekemese	358	841	383
05. Kupang Tengah	1 582	6 469	3 025
06. Taebenu	1 816	561	660
07. Amarasi	2 088	91	1 730
08. Amarasi Barat	7 547	3 730	2 540
09. Amarasi Selatan	514	264	463
10. Amarasi Timur	287	-	314
11. Kupang Timur	5 040	12 665	4 849
12. Amabi Oefeto Timur	592	137	1 359
13. Amabi Oefeto	1 147	449	701
14. Sulamu	7 065	12 272	4 834
15. Fatuleu	793	2 006	2 826
16. Fatuleu Barat	1 314	1 776	2 086
17. Fatuleu Tengah	133	-	157
18. Takari	7 626	6 043	6 741
19. Amfoang Selatan	829	308	584
20. Amfoang Barat Daya	402	67	218
21. Amfoang Utara	297	260	676
22. Amfoang Barat Laut	-	-	-
23. Amfoang Timur	558	-	123
24. Amfoang Tengah	-	355	151
Kabupaten Kupang <i>Kupang Regency</i>	53 496	51 978	38 547
Retribusi per Satuan (Rp) <i>Per Unit Retribution (Rp)</i>	7 500	5 000	10 000
Nilai Retribusi (Rp) <i>Total Retribution Value (Rp)</i>	401 220 000	259 890 000	385 470 000

Tabel Lanjutan/Continued Table 6.2.1

Kecamatan <i>District</i>	Batu Karang <i>Reef</i>	Batu Pecah 1/2 <i>Split Stone 1/2</i>	Batu Pecah 2/3 <i>Split Stone 2/3</i>
(1)	(5)	(6)	(7)
01. Semau	-	-	36
02. Semau Selatan	-	-	-
03. Kupang Barat	1 237	1 742	2 854
04. Nekemese	1 619	76	1 169
05. Kupang Tengah	3 715	122	1 767
06. Taebenu	4 720	179	726
07. Amarasi	89	-	14
08. Amarasi Barat	816	400	2 073
09. Amarasi Selatan	417	55	554
10. Amarasi Timur	-	-	8
11. Kupang Timur	8 893	719	3 107
12. Amabi Oefeto Timur	164	387	34
13. Amabi Oefeto	-	82	460
14. Sulamu	76	5 542	7 436
15. Fatuleu	2 054	108	1 054
16. Fatuleu Barat	7	412	1 005
17. Fatuleu Tengah	123	150	16
18. Takari	3 460	47	1 490
19. Amfoang Selatan	588	73	691
20. Amfoang Barat Daya	-	-	48
21. Amfoang Utara	192	87	830
22. Amfoang Barat Laut	-	-	-
23. Amfoang Timur	288	-	33
24. Amfoang Tengah	-	-	-
Kabupaten Kupang <i>Kupang Regency</i>	28 458	10 181	25 405
Retribusi per Satuan (Rp) <i>Per Unit Retribution (Rp)</i>	7 500	18 750	17 500
Nilai Retribusi (Rp) <i>Total Retribution Value (Rp 000)</i>	213 435 000	190 893 750	444 587 500

Tabel Lanjutan/*Continued Table 6.2.1*

Kecamatan <i>District</i>	Batu Pecah 3/5 <i>Split Stone 3/5</i>	Batu Pecah 5/7 <i>Split Stone 5/7</i>	Tanah Urug <i>Filling Material</i>	Abu Batu Stone Ash
(1)	(8)	(9)	(10)	(11)
25. Semau	-	-	890	-
26. Semau Selatan	-	-	435	-
27. Kupang Barat	1 369	-	702	-
28. Nekemese	648	-	270	-
29. Kupang Tengah	834	30	4 322	-
30. Taebenu	752	-	814	-
31. Amarasi	-	-	122	-
32. Amarasi Barat	-	-	673	-
33. Amarasi Selatan	-	-	-	-
34. Amarasi Timur	-	-	-	-
35. Kupang Timur	1 289	-	-	-
36. Amabi Oefeto Timur	-	-	63	-
37. Amabi Oefeto	-	-	-	-
38. Sulamu	800	-	965	1 204
39. Fatuleu	-	-	-	-
40. Fatuleu Barat	-	-	-	-
41. Fatuleu Tengah	-	-	-	-
42. Takari	-	-	-	-
43. Amfoang Selatan	-	-	-	-
44. Amfoang Barat Daya	-	-	-	-
45. Amfoang Utara	-	960	-	-
46. Amfoang Barat Laut	-	-	-	-
47. Amfoang Timur	-	-	-	-
48. Amfoang Tengah	1 205	-	-	-
Kabupaten Kupang <i>Kupang Regency</i>	6 897	990	9 256	1 204
Retribusi per Satuan (Rp) <i>Per Unit Retribution (Rp)</i>	16 250	15 000	10 000	13 750
Nilai Retribusi (Rp) <i>Total Retribution Value (Rp 000)</i>	112 076 250	14 850 000	92 560 000	16 555 000

Sumber: Dinas Pertambangan dan Energi Kabupaten Kupang
Source Mining Service of Kupang Regency

6.3 ENERGI ENERGY

Tabel : 6.3.1
Table

Jumlah Pelanggan, Produksi, Daya Terjual dan Terpasang Listrik PLN Menurut Ranting dan Sub Ranting di Kabupaten Kupang, 2018

Number of Customers and Electricity Produced, Sold and Installed by PT PLN by Branch and Sub Branch in Kupang Regency, 2018

Ranting dan Sub Ranting <i>Branch and Sub Branch</i>	Jumlah Pelanggan <i>Number of Customers</i>	Produksi <i>Electricity Produced (KWH)</i>	Listrik Terjual <i>Electricity Sold (KWH)</i>	Daya Terpasang <i>Installed Capacity (VA)</i>
(1)	(2)	(3)	(4)	(5)
1. ULP Oesao ¹⁾	28 964	25 751 746		26 708 439
2. Sub ULP Semau/Uiasa ²⁾	2 841	1 952 144		2 638 459
3. Sub ULP Lelogama/ Amf Sltn ²⁾	970	341 509		745 000
4. Sub ULP Sabu Barat/Seba ²⁾	6 763	7 801 213	33 554 577 ³⁾	6 746 909
5. Sub ULP Naikliu ²⁾	1 353	543 814		1 124 918
6. Sub Raijua ²⁾	283	343 396		253 950
Kabupaten Kupang <i>Kupang Regency</i>	41 174	36 733 822	33 554 577	38 217 675

Sumber: PT PLN (Persero) Unit Bisnis NTT Cabang Kupang
Source: Kupang Branch of PT PLN NTT

Keterangan:

ULP: Unit Layanan Terpadu

¹⁾ Disediakan dari gardu induk Naibonat/*Supplied by Naibonat Substation*

²⁾ Menggunakan pembangkit sendiri/*use independent power plant*

³⁾ Total KWH ULP Oesao, tidak dipisah per unit

Tabel
Table : 6.3.2

**Jumlah Pelanggan Listrik PLN di Kabupaten Kupang
Menurut Jenis Tarif Pelanggan, Jumlah Pelanggan,
Jumlah Pemakaian dan Nilai Pemakaian, 2018**

*Number of Costumers of PLN in Kupang Regency by Fare
Type of Costumer, Number of Costumers, Number and
Amount of Electricity Used, 2018*

Jenis Pelanggan <i>Type of Costumers</i>	Jumlah Pelanggan <i>Number of Costumers</i>	Jumlah Pemakaian <i>Number of Electricity Used (KWH)</i>	Nilai Pemakaian <i>Amount of Electricity Used (Rp)</i>
(1)	(2)	(3)	(4)
01. Sosial	1137	19 76 977	1 557 784 999
02. Rumah Tangga	38683	22 785 744	21 483 433 691
03. Bisnis	958	41 151 74	5 283 436 931
04. Industri	26	16 481 33	1 915 835 280
05. Pemerintah	353	27 895 56	3 939 817 167
06. Traksi	-	-	-
07. Curah	-	-	-
08. Multi guna	17	238 993	713 634 990
Jumlah Total	41 174	33 554 577	34 893 943 058

Sumber: PT PLN (Persero) Unit Bisnis NTT Cabang Kupang
Source Kupang Branch of PT PLN NTT

Tabel : 6.3.3
Table

Jumlah Pembangkit Listrik Tenaga Surya (PLTS) Dan Biogas Skala Rumah Tangga Dengan Kapasitas 6 M³ Yang Terpasang di Kabupaten Kupang Menurut Kecamatan, 2014

Kecamatan <i>District</i>	Desa Penerima <i>Villages</i>	Jumlah Unit Terpasang	Jenis Energi
(1)	(2)	(3)	(4)
01. Semau	-	-	-
02. Semau Selatan	-	-	-
03. Kupang Barat	-	-	-
04. Nekamese	Besmarak, Tunfeu, Oelomin	20	Biogas
05. Kupang Tengah	Tarus, Noelbaki	19	Biogas
06. Taebenu	Oeltua, Baumata Timur,	30	Biogas
07. Amarasi	Baumata, Oeletsala, Kuaklalo	-	-
08. Amarasi Barat	-	-	-
09. Amarasi Selatan	-	-	-
10. Amarasi Timur	-	-	-
11. Kupang Timur	-	-	-
12. Amabi Oefeto Timur	-	-	-
13. Amabi Oefeto	-	-	-
14. Sulamu	-	-	-
15. Fatuleu	Pantulan	84	PLTS Tersebar
16. Fatuleu Barat	-	-	-
17. Fatuleu Tengah	Poto	100	PLTS Tersebar
18. Takari	-	-	-
19. Amfoang Selatan	Oelnaineno	80	PLTS Terpusat
20. Amfoang Barat Daya	-	-	-
21. Amfoang Utara	-	-	-
22. Amfoang Barat Laut	-	-	-
23. Amfoang Timur	-	-	-
24. Amfoang Tengah	-	-	-
	-	-	-
Kabupaten Kupang <i>Kupang Regency</i>		333	

Sumber: Dinas Pertambangan dan Energi Kabupaten Kupang

Source Mining and Energy Service of Kupang Regency

Tabel : 6.3.4 **Jumlah Pelanggan, Pemakaian dan Nilai Pemakaian Air Minum Menurut Unit di Kabupaten Kupang, 2018**
Number of Customers, Consumption, Value of Water Consumption by Unit in Kupang Regency, 2018

Unit <i>Unit</i>	Jumlah Pelanggan <i>Number of Customer</i>	Jumlah Pemakaian <i>Number of Consumption (M³)</i>	Nilai Pemakaian <i>Value of Water Consumption (Rp)</i>
(1)	(2)	(3)	(4)
01. PDAM Unit Camplong/Fatuleu	505	64 903	496 920 400
02. PDAM Unit Takari*)	405	-	-
03. PDAM Unit Semau	38	2 397	17 984 000
04. PDAM Kabupaten Kupang **)			
- Pelanggan Kota Kupang	31 578	4 578 796	35 184 272 800
- Pelanggan Kabupaten Kupang	1 809	275 842	1 973 884 100
Jumlah/Total	34 335	4 921 938	37 673 061 300

Sumber: PDAM Kabupaten Kupang
Source PDAM of Kupang Regency

*) PDAM Unit Takari tidak beroperasi selama tahun 2018
PDAM Unit Takari does not operate during 2018

**) Melayani kebutuhan air untuk Kota Kupang
To supply water for Kupang City

Tabel : 6.3.5 **Jumlah Air yang Diproduksi, Dijual, Harga per M³ dan Susut Transmisi Distribusi Menurut Unit di Kabupaten Kupang, 2018**
Number of Water Produced, Sold, Price per M³, Losses in Transmission and Distribution by Unit in Kupang Regency, 2018

Unit <i>Unit</i>	Air Yang Diproduksi <i>Production (M³)</i>	Air Yang Dijual <i>Sold (M³)</i>	Harga per M³ <i>Price per M³</i>	Susut Transmisi Distribusi <i>Loss in Distribution (M³)</i>
(1)	(2)	(3)	(4)	(5)
01. PDAM Unit Camplong/Fatuleu	94 607	64 903	3 700	29 704
02. PDAM Unit Takari*)	-	-	3 700	-
03. PDAM Semau	2 836	2 397	3 700	439
04. PDAM Kabupaten Kupang **)	6 415 320	4 854 638	3 700	1 560 682
Jumlah/Total	6 512 763	4 921 938		1 590 825

Sumber: PDAM Kabupaten Kupang
Source PDAM of Kupang Regency

*) PDAM Unit Takari tidak beroperasi selama tahun 2018
PDAM Unit Takari does not operate during 2018

***) Melayani kebutuhan air untuk Kota Kupang
To supply water for Kupang City

Tahun 2018 jumlah **koperasi yang berbadan hukum** di Kab. Kupang sebanyak **375 koperasi** dengan jumlah anggota sebanyak **25.345 anggota**

Tahun 2018 jumlah **nasabah tabungan bank** di Kab. Kupang sebanyak **134.926 nasabah**



PENJELASAN TEKNIS

1. Cakupan Statistik Keuangan Negara meliputi:
 - a. Keuangan Pemerintah Pusat
 - b. Keuangan Pemerintah Daerah Provinsi
 - c. Keuangan Pemerintah Daerah Kabupaten/Kota
 - d. Keuangan Pemerintah Desa.
2. BPS mengumpulkan statistik Keuangan Pemerintah Daerah Kabupaten/Kota melalui instansi terkait di masing-masing kabupaten/kota.
3. Data statistik perbankan bersumber dari Bank Rakyat Indonesia dan Bank Pemerintah Daerah (Bank NTT).
4. Koperasi adalah badan usaha yang beranggotakan orang seorang atau badan hukum Koperasi dengan melandaskan kegiatannya berdasarkan prinsip Koperasi sekaligus sebagai gerakan ekonomi rakyat yang berdasar atas asas kekeluargaan.
5. Data harga-harga berasal dari survei harga yang dilakukan oleh BPS sementara data Koperasi dan pegadaian masing-masing diperoleh dari dinas dan perusahaan terkait di masing-masing wilayah.

TECHNICAL NOTES

1. *State Finance Statistics consists of:*
 - a. *Central Government Finance*
 - b. *Provincial Government Finance*
 - c. *District-Level Government Finance*
 - d. *Village-Level Government Finance*
2. *BPS collects Finance Statistics at regency/municipality levels from related regency/municipality institutions.*
3. *Banking statistics are from 'Bank Rakyat Indonesia' and Bank of NTT.*
4. *Cooperative is an establishment which members are people or establishments with legal status of cooperative. Its activities are based on cooperative principles and it is also as economic movement of the people.*
5. *Data of price is from BPS's survey of price while data of cooperative and pawnshop are collected from related services and establishments in each area.*

ULASAN SINGKAT
A BRIEF NOTE

Di Kabupaten Kupang, pendapatan pemerintah masih didominasi dari sumber DAU dan DAK. Pada tahun 2018, sebesar 55,08 persen realisasi pendapatan daerah berasal dari DAU dan 21,86 persen dari DAK. Sementara itu, pada tahun yang sama, PAD kabupaten muda ini berjumlah 66,182 milyar rupiah atau 5,35 persen dari total pendapatan. Dari sisi belanja, pada tahun 2018, porsi belanja tertinggi adalah untuk belanja pegawai yakni 40,31 persen. Disusul kemudian belanja barang dan jasa 22,46 persen dan belanja modal 17,85 persen.

Hingga saat ini, lembaga keuangan yang terdapat di Kabupaten Kupang adalah bank dan koperasi. Hingga tahun 2018, terdapat dua unit bank di wilayah kabupaten ini yakni bank umum pemerintah (BRI) dan bank pemerintah daerah (Bank NTT) dengan jumlah penabung 134.926 orang dan besar tabungan 343,565 milyar rupiah.

In Kupang Regency, government's revenue was dominated by General Allocation Funds and Special Allocation Funds. In 2018, 55,08 per cent of revenue was from General Allocation Funds and 21,86 per cent was from Special Allocation Funds. Whereas, in the same year, Regionally Generated Revenue of this regency was 66,182 billion rupiahs or 5,35 per cent of revenue. In terms of expenditure, in 2018, highest expenditure was for personnel expenditure (40,31 per cent). Followed by goods and services expenditure 22,46 per cent and capital expenditure (17,85 per cent)

Recently, two financial institutions in Kupang Regency were bank and cooperative. There were two banks in this regency namely general government bank (BRI) and regional government bank (Bank NTT) with 134.926 costumers and 343,565 billion rupiahs of savings.

9.1 KEUANGAN DAERAH REGIONAL FINANCE

Tabel
Table : 9.1.1

**Rencanadan Realisasi Anggaran Pendapatan Pemerintah Kabupaten
Kupang Tahun Anggaran 2018 (Ribuan Rupiah)**
*Estimation and Realization of Government Revenue Budget of Kupang
Regency of 2018 Fiscal Year (Ribuan Rupiahs)*

Jenis Pendapatan <i>Type of Revenue</i>	Rencana <i>Estimation</i>	Realisasi <i>Realization</i>
(1)	(2)	(3)
PENDAPATAN /REVENUES		
1. Pendapatan Asli Daerah <i>Regionally Generated Revenue</i>	85 244 781,020	66 182 995,394
1.1. Pajak Daerah/ <i>Regional Tax</i>	17 291 250,000	15 639 947,591
1.2. Retribusi Daerah/ <i>Regional Retribution</i>	11 722 104 655,000	6 806 148,825
1.3. Hasil Pengelolaan Kekayaan Daerah yang Dipisahkan/ <i>Separated Income from Regional Asset Management</i>	15 579 962,678	15 579 962,678
1.4. Lain-lain Pendapatan Asli Daerah yang Sah/ <i>Other Regionally Generated Revenues</i>	40 651 463,677	28 156 936,300
2. Dana Perimbangan <i>Balancing Fund</i>	986 201 808,000	961 319 841,490
2.1. Bagi Hasil Pajak/Bagi Hasil Bukan Pajak <i>Tax Revenue Sharing/Non-Tax Revenue Sharing</i>	12 501 870,000	9 531 467,594
2.2. Dana Alokasi Umum/ <i>General Allocation Grants</i>	681 370 762,000	681 370 762,000
2.3. Dana Alokasi Khusus/ <i>Specific Allocation Grants</i>	292 329 176,000	270 417 611,896
3. Lain-lain Pendapatan yang Sah <i>Other Legal Revenues</i>	211 885 525 ,426	209 344 162,607
3.1. Pendapatan Hibah/ <i>Grant Revenue</i>	50 342 000,000	49 854 490,000
3.2. Dana Bagi Hasil Pajak Dari Provinsi dan Pemerintah Daerah Lainnya/ <i>Tax Revenue Sharing from Provincial and Other Regional Governments</i>	25 023 079,426	22 969 226,607
3.3. Dana Penyesuaian dan Otonomi Khusus/ <i>Adjustment Fund and Special Autonomy Fund</i>	136 520 446,000	136 520 446,000
Pendapatan Daerah/Regional Revenue 2018	1 283 332 114,446	1 236 846 999,491
2017	1 208 804 100,729	1 141 478 758,854
2016	1 218 620 776,400	1 170 478 007,668

Sumber: Bagian Keuangan Sekretariat Daerah Kabupaten Kupang
Source Finance Division in Regional Secretary of Kupang Regency

Tabel : 9.1.2 Rencana dan Realisasi Anggaran Belanja Pemerintah Kabupaten Kupang Tahun Anggaran 2018 (Ribuan Rupiah)
Estimation and Realization of Government Expenditure Budget of Kupang Regency of 2018 Fiscal Year (Thousand Rupiahs)

Jenis Pengeluaran <i>Type of Expenditure</i>	Rencana <i>Estimation</i>	Realisasi <i>Realization</i>
(1)	(2)	(3)
BELANJA /EXPENDITURES		
1. Belanja Tidak Langsung <i>Indirect Expenditures</i>	782 233 293,831	686 925 802,133
a. Belanja Pegawai <i>Personnel Expenditure</i>	479 174 06,731	450 208 681,417
b. Belanja Hibah <i>Grant Expenditure</i>	38 036 812,500	28 758 567,325
c. Belanja Bantuan Sosial <i>Social Assistance Expenditure</i>	2 355 000,000	2 046 700,072
d. Belanja Bagi Hasil Kepada Provinsi/Kabupaten/Kota dan Pemerintah Desa <i>Sharing Expenditure to Province/Regency/Municipality and Village</i>	560 000,000	551 306,896
e. Belanja Bantuan Keuangan Kepada Provinsi/Kabupaten/Kota dan Pemerintahan Desa <i>Financial Assistance Expenditure to Province/Regency/Municipality and Village</i>	206 607 474,600	205 360 546,423
f. Belanja Tidak Terduga <i>Incidental Expenditure</i>	1 500 000,000	-
2. Belanja Langsung <i>Direct Expenditure</i>	578 474 952,548	534 762 778,989
a. Belanja Pegawai <i>Personnel Expenditure</i>	45 962 546,000	42 292 928,450
b. Belanja Barang dan Jasa <i>Goods and Services Expenditure</i>	297 009 217,232	274 361 641,304
c. Belanja Modal <i>Capital Expenditure</i>	235 503 189,316	218 108 209,235
Jumlah/Total	2018	1 306 708 246,379
	2017	1 220 116 670,345
	2016	1 379 301 640,935

Sumber: Bagian Keuangan Sekretariat Daerah Kabupaten Kupang

Source: Finance Division at Regional Secretariat of Kupang Regency

9.2 INFLASI DAN HARGA INFLATION AND PRICE

Tabel : 9.2.1
Table

Inflasi Kota Kupang, NTT dan Indonesia Menurut Bulan dan Kelompok Pengeluaran (persen), 2018

Inflation Rate of Kupang City, NTT and Indonesia by Month and Expenditure Groups (per cent), 2018

Bulan Month	Kelompok Pengeluaran Expenditure Group							Umum General	
	1	2	3	4	5	6	7	Kota Kupang Kupang City	NTT
(1)	(2)	(3)	(4)	(5)	(6)	(7)	(8)	(9)	(10)
1. Jan/Jan	5,26	0,81	0,09	-0,25	0,21	0,20	-2,65	1,06	0,94
2. Feb/Feb	-0,02	0,51	0,10	0,35	0,09	0,02	-1,61	-0,25	-0,15
3. Mar/Mar	-1,53	0,12	0,04	0,07	0,08	0,08	-0,58	-0,56	-0,43
4. Apr/Apr	-0,68	0,09	0,03	0,06	0,11	-0,01	0,71	0,02	-0,04
5. Mei/May	1,60	0,55	0,03	0,11	0,21	0,00	1,10	0,76	0,68
6. Jun/June	-0,18	0,21	0,04	0,10	0,07	0,02	4,22	0,80	0,73
7. Jul/July	0,41	0,14	0,10	0,02	0,05	0,67	-1,93	-0,19	-0,13
8. Agt/Aug	-2,56	-0,01	-0,26	-0,15	0,05	0,40	1,39	-0,49	-0,45
9. Sep/Sept	-3,14	0,14	0,55	0,10	-0,03	0,08	-0,62	-0,83	-0,69
10. Okt/Oct	0,84	-0,01	0,21	0,10	0,07	0,04	-1,70	-0,05	-0,04
11. Nov/Nov	0,40	-0,03	0,36	0,10	0,14	0,03	3,52	0,87	0,82
12. Des/Dec	3,82	0,08	0,16	-0,10	0,10	0,02	4,94	2,09	1,84
PTP – 2018	3,89	2,63	1,45	0,51	1,15	1,56	6,61	3,23	3,07
PTP – 2017	-2,46	3,05	3,93	3,70	1,70	4,46	3,51	2,05	2,00
PTP – 2016	3,89	8,83	0,77	3,84	2,72	2,82	-2,52	2,31	2,48

Sumber: BPS NTT

Source BSP-Statistics of NTT Province

Keterangan/Remarks:

1. Bahan Makanan/Foodstuff

2. Makanan Jadi, Minuman, Rokok, Tembakau/Prepared Food, Beverage, Cigarette and Tobacco

3. Perumahan/Housing

4. Sandang/Clothes

5. Kesehatan/Health

6. Pendidikan,Rekreasi, danOlahraga/Education, Recreation and Sports

7. TranportasidanKomunikasi/Transportation and Communication

PTP: Point to Point Inflation

Tabel : 9.2.2
Table

**Rata-rata Harga Eceran Barang-barang Strategis di
Kabupaten Kupang, 2016-2018**
*Average Retail Price of Nine Strategic Commodities in
Kupang Regency, 2016-2018*

(Rupiah/Rupiahs)

Jenis Barang Commodity	Satuan Units	2016	2017	2018
(1)	(2)	(3)	(4)	(5)
01. Beras Giling Lokal/Local Milled Rice	Kg	10 000	10 000	10 000
02. Beras Dolog/Dolog Rice	Kg	9 000	9 000	9 000
03. Gula Pasir/Refined Sugar	Kg	12 500	12 500	12 500
04. Ikan Asin/Salted Fish No. 1	Kg	75 000	80 000	125 000
05. Garam Non Yodium/Non-Iodized Salt	Kg	10 000	10 000	10 000
06. Minyak Tanah/Kerosene	Liter	4 000	4 000	4 000
07. Minyak Bimoli/Bimoli Cooking Oil (620 ml)	Botol/Bottle	9 000	9 000	9 000
08. Sabun/Soap (Sunlight)	Batang/Bar	5 000	5 000	5 000
09. Tekstil/Textile (Blacu)	Meter	10 000	10 000	10 000
10. Batik Kasar/Raw Batik	Meter	30 000	35 000	35 000
11. Terigu/Flour	Kg	10 000	10 000	10 000
12. Semen/Cement (Kupang)	Zak/Sack	46 000	48 000	48 000
13. Bensin Premium/Premium Gasoline	Liter	6 450	6 450	6 450
14. Solar/Diesel Fuel	Liter	5 150	5 150	5 150
15. Telur Ayam/Chicken Egg	Butir/Item	2 000	2 000	2 000
16. Daging Sapi/Beef	Kg	90 000	90 000	90 000
17. Pupuk/Fertilizer (Urea)	Kg	90 000	90 000	90 000
18. Besi Beton/Concrete Iron (6 mm)	Staf/Bar	28 000	29 000	29 000
19. Seng Atap /Zinc Roof (0,20)	Lembar/Sheet	50 000	50 000	50 500
20. Jagung Pipilan/Shelled Corn	Kg	5 000	5 000	5 000

Sumber: Dinas Perindustrian dan Perdagangan Kabupaten Kupang
Source: Industry and Trade Service of Kupang Regency

Keterangan:

Harga minyak tanah mengacu SK Bupati Harga Eceran Tertinggi
Kerosene prices refer to the decision letter of the highest retail price
Harga pupuk berdasarkan SK Harga Eceran Tertinggi
Fertilizer prices refer to the decision letter of the highest retail price

9.3 PERBANKAN BANKING

Tabel : 9.3.1 **Jumlah Bank Menurut Jenis Bank di Kabupaten Kupang, 2018**
Table : *Number of Bank Offices by Type of Bank in Kupang Regency, 2018*

Jenis Bank <i>Type of Bank</i>	Jumlah <i>Number</i>
(1)	(2)
01. Bank Umum Pemerintah (BRI Unit)/ <i>Government's Public Bank (Sub-BRI)</i>	3
02. Bank Umum Swasta Nasional Bank Devisa/ <i>Private National Bank-Foreign Exchange Bank</i>	-
03. Bank Umum Swasta Nasional Bukan Bank Devisa/ <i>Private National Bank-Non Foreign Exchange Bank</i>	-
04. Bank Pemerintah Daerah/ <i>Regional Government Bank</i>	9
05. Bank Perkreditan Rakyat/ <i>Community Credit Bank</i>	-
Jumlah/Total	12

Sumber: BRI Unit Oesao dan Bank NTT Cabang Oelamasi
Source *Oesao Unit of BRI and Oelamasi Branch of Bank NTT*

Tabel : 9.3.2
Table

Jumlah Penabung dan Besarnya Tabungan Menurut Jenis Bank di Kabupaten Kupang, 2018
Number of Customers and the Amount of Saving Deposits by Type of Bank in Kupang Regency, 2018

	Jenis Bank <i>Type of Bank</i>	Penabung <i>Customer</i>	Besar Tabungan <i>Savings Deposit</i> <i>(000 Rp)</i>
	(1)	(2)	(3)
01.	Bank Umum Pemerintah (BRI Unit)/ <i>Government's Public Bank (Sub-BRI)</i>	69 533	72 098 462
02.	Bank Umum Swasta Nasional Bank Devisa/ <i>Private National Bank-Foreign Exchange Bank</i>	-	-
03.	Bank Umum Swasta Nasional Bukan Bank Devisa/ <i>Private National Bank-Non Foreign Exchange Bank</i>	-	-
04.	Bank Pemerintah Daerah/ <i>Regional Government Bank</i>	65 393	271 467 202
05.	Bank Perkreditan Rakyat/ <i>Community Credit Bank</i>	-	-
Jumlah/Total		134 926	343 565 664

Sumber: BRI Unit Camplong dan Bank NTT Cabang Oelamasi
Source *BRI of Camplong Units and Oelamasi Branches of Bank NTT*

Tabel : 9.3.3
Table

**Posisi Kredit BRI Menurut Sektor Ekonomi di
Kabupaten Kupang, 2018**
*Outstanding Credits of BRI by Economic Sector in Kupang
Regency, 2018*

Sektor Ekonomi <i>Economic Sector</i>		Posisi Kredit <i>Outstanding Credits</i> (Rp)
(1)		(2)
01.	Pertanian/ <i>Agriculture</i>	696 149 645
02.	Pertambangan/ <i>Mining</i>	-
03.	Perindustrian/ <i>Manufacturing</i>	992 674 200
04.	Listrik dan Air/ <i>Electricity and Water Supply</i>	-
05.	Perdagangan/ <i>Trade</i>	9 160 716 085
06.	Konstruksi/ <i>Construction</i>	-
07.	Angkutan/ <i>Transportation</i>	1 487 151 028
08.	Jasa Dunia Usaha/ <i>Business Service</i>	431 667 100
09.	Jasa Sosial/ <i>Social Service</i>	-
10.	Jasa Dunia Usaha Lainnya/ <i>Other Business Services</i>	-
11.	PNS / <i>Civil Servant</i>	62 953 306 753
12.	Kredit Usaha Rakyat/ <i>Community Business Credit</i>	6 013 385 602
13.	Lainnya/ <i>Others</i>	350 000 000
Jumlah/Total		82 085 050 413

Sumber: BRI Unit Camplong
Source *Camplong Units of BRI*

Tabel : 9.3.4
Table

Posisi Kredit Bank NTT Menurut Sektor Ekonomi di Kabupaten Kupang, 2018
Outstanding Credits of Bank of NTT by Economic Sector in Kupang Regency, 2018

Sektor Ekonomi <i>Economic Sector</i>	Posisi Kredit <i>Outstanding Credits</i> (000 Rp)
(1)	(2)
01. Pertanian/ <i>Agriculture</i>	37 684 388 002
02. Pertambangan/ <i>Mining</i>	-
03. Perindustrian/ <i>Manufacturing</i>	-
04. Listrik dan Air/ <i>Electricity and Water Supply</i>	-
05. Perdagangan/ <i>Trade</i>	34 048 783 526
06. Konstruksi/ <i>Construction</i>	14 211 385 969
07. Angkutan/ <i>Transportation</i>	5 840 391 540
08. Jasa Dunia Usaha/ <i>Business Service</i>	28 517 038 795
09. Jasa Sosial/ <i>Social Service</i>	327 041 774 282
10. Lainnya/ <i>Others</i>	478 222 406
Jumlah/Total	447 821 984 520

Sumber: Bank NTT Cabang Oelamasi
Source Oelamasi Branches of Bank NTT

9.4 KOPERASI COOPERATIVE

Tabel
Table : 9.4.1

Jumlah Koperasi yang Berbadan Hukum Menurut Jenisnya di Kabupaten Kupang, 2016-2018
Number of Legal-Status Cooperatives by Type in Kupang Regency, 2016-2018

Jenis Koperasi <i>Type of Cooperative</i>	2016	2017	2018
(1)	(2)	(3)	(4)
01. Koperasi Unit Desa (KUD) <i>Village Unit Cooperative</i>	17	17	17
02. Koperasi Serba Usaha <i>Multipurpose Cooperative</i>	216	220	222
03. Koperasi Pegawai Negeri <i>Civil Servant Cooperative</i>	21	21	21
04. Koperasi Karyawan <i>Worker Cooperative</i>	5	5	5
05. Koperasi TNI dan Polri <i>Military and Police Cooperative</i>	3	4	4
06. Koperasi Kredit <i>Credit Cooperatives</i>	25	25	2
07. Koperasi Pertanian <i>Agricultural Cooperative</i>	15	14	14
08. Koperasi Pasar <i>Market Cooperative</i>	2	2	2
09. Koperasi Nelayan <i>Cooperative of Fisherman</i>	2	2	1
10. Koperasi Peternakan <i>Livestock Cooperative</i>	24	24	23
11. Koperasi Pesantren <i>'Pesantren' Cooperative</i>	1	1	1
12. Koperasi Perempuan <i>Women Cooperative</i>	11	11	11
13. Koperasi Pemuda <i>Youth Cooperatives</i>	3	3	3
14. Koperasi Lainnya *) <i>Other Cooperatives *)</i>	37	43	49

Sumber: Dinas Koperasi dan UMKM Kabupaten Kupang

Source Cooperative and Medium, Small and Micro Establishments Service of Kupang Regency

Tabel
: 9.4.2
Table

Jumlah Anggota Koperasi dan KUD yang Berbadan Hukum Menurut Jenis Koperasi di Kabupaten Kupang, 2018
Number of Members of Village Unit Cooperatives and Other Legal-Status Cooperatives by Type in Kupang Regency, 2018

Jenis Koperasi <i>Type of Cooperative</i>	Jumlah Anggota <i>Number of Members</i>
(1)	(2)
01. Koperasi Unit Desa (KUD) <i>Village Unit Cooperative</i>	2 004
02. Koperasi Serba Usaha <i>Multipurpose Cooperative</i>	12 108
03. Koperasi Pegawai iNegeri <i>Civil Servant Cooperative</i>	2 700
04. Koperasi Karyawan <i>Worker Cooperative</i>	405
05. Koperasi TNI dan Polri <i>Military and Police Cooperative</i>	1 381
06. Koperasi Kredit <i>Credit Cooperatives</i>	2 281
07. Koperasi Pertanian <i>Agricultural Cooperative</i>	684
08. Koperasi Pasar <i>Market Cooperative</i>	67
09. Koperasi Nelayan <i>Cooperative of Fisherman</i>	81
10. Koperasi Peternakan <i>Livestock Cooperative</i>	1 667
11. Koperasi Pesantren <i>'Pesantren' Cooperative</i>	63
12. Koperasi Perempuan <i>Women Cooperative</i>	506
13. Koperasi Pemuda <i>Youth Cooperatives</i>	200
14. Koperasi Lainnya *) <i>Other Cooperatives *)</i>	1 198

Sumber: Dinas Koperasi dan UMKM Kabupaten Kupang

Source: *Cooperative and Medium, Small and Micro Establishments Service of Kupang Regency*

Tabel : 9.4.3 **Jumlah Simpanan Anggota Koperasi dan KUD yang Berbadan Hukum di Kabupaten Kupang Menurut Jenis Koperasi , 2018**
Total of Members' Deposit of Village Unit Cooperatives and Other Legal Status Cooperatives in Kupang Regency by Type, 2018

Jenis Koperasi <i>Type of Cooperative</i>	Simpanan (Rp) <i>Deposit</i>		
	Pokok <i>Preliminary</i>	Wajib <i>Obligatory</i>	Sukarela <i>Voluntary</i>
(1)	(2)	(3)	(4)
01. Koperasi Unit Desa (KUD) <i>Village Unit Cooperative</i>	202 234 287	83 630 949	18 558 717
02. Koperasi Serba Usaha <i>Multipurpose Cooperative</i>	2 268 141 309	1 610 935 000	561 059 117
03. Koperasi Pegawai Negeri <i>Civil Servant Cooperative</i>	190 588 446	1 091 061 469	120 937 115
04. Koperasi Karyawan <i>Worker Cooperative</i>	67 672 500	255 129 000	2 460 400
05. Koperasi TNI dan Polri <i>Military and Police Cooperative</i>	80 607 450	1 716 817 000	635 929 835
06. Koperasi Kredit <i>Credit Cooperatives</i>	493 763 500	7 375 100 600	13 786 765
07. Koperasi Pertanian <i>Agricultural Cooperative</i>	69 845 000	22 595 600	35 062 038
08. Koperasi Pasar <i>Market Cooperative</i>	4 000 000	1 961 300	2 800 000
09. Koperasi Nelayan <i>Cooperative of Fisherman</i>	10 650 000	7 170 000	-
10. Koperasi Peternakan <i>Livestock Cooperative</i>	245 997 500	405 329 953	8 008 946
11. Koperasi Pesantren <i>'Pesantren' Cooperative</i>	6 390 000	11 340 000	-
12. Koperasi Perempuan <i>Women Cooperative</i>	127 683 000	116 100 000	11 223 000
13. Koperasi Pemuda *) <i>Youth Cooperative *)</i>	270 583 000	127 102 500	26 023 000
14. Koperasi Simpan Pinjam <i>Saving and Credit Cooperative</i>	129 394 000	386 646 700	19 794 423
Jumlah/Total	4 167 544 999	1 312 728 911	1 455 643 369

Sumber: Dinas Koperasi dan UMKM Kabupaten Kupang

Source Cooperative and Medium, Small and Micro Establishments Service of Kupang Regency

Keterangan/remarks: *) Koperasi Pemuda, Koperasi Produsen, Koperasi Konsumen, Koperasi Jasa, Pusat Koperasi Youth Cooperatives, Producer Cooperatives, Consumption Cooperative, Service Cooperative, and Center Cooperative

Tabel : 9.4.4 Jumlah Nilai Hutang, Piutang, Volume Usaha, Sisa Hasil Usaha, Cadangan dan Lain-Lain Di Kabupaten Kupang Menurut Jenis Koperasi (Rupiah), 2018
Total of Debt Value, Account Receivable, Asset Scale, Net Profit, Reserve and Other Funds in Kupang Regency by Type of Cooperative (Rupiahs), 2018

Jenis Koperasi <i>Type of Cooperative</i>	Hutang <i>Debt</i>	Piutang <i>Account Receivable</i>	Sisa Hasil Usaha <i>Tahun Berjalan</i> <i>Current Year Net Profit</i>
(1)	(2)	(3)	(4)
01. Koperasi Unit Desa (KUD) <i>Village Unit Cooperative</i>	1 963 547 034	850 224 297	12 886 703
02. Koperasi Serba Usaha <i>Multipurpose Cooperative</i>	7 008 116 019	8 576 440 645	774 830 000
03. Koperasi PegawaiNegeri <i>Civil Servant Cooperative</i>	997 053 065	1 852 105 375	65 312 785
04. Koperasi Karyawan <i>Worker Cooperative</i>	488 898 996	947 403 831	163 211 755
05. Koperasi TNI danPolri <i>Military and Police Cooperative</i>	-	1 291 316 847	221 073 000
06. Koperasi Kredit <i>Credit Cooperatives</i>	1 587 062 712	10 828 153 350	748 371 370
07. Koperasi Pertanian <i>Agricultural Cooperative</i>	1 358 048 079	4 564 068 098	61 578 400
08. Koperasi Pasar <i>Market Cooperative</i>	978 330 350	1 448 344 788	478 265 096
09. Koperasi Nelayan <i>Cooperative of Fisherman</i>	-	47 321 820	1 209 100
10. Koperasi Peternakan <i>Livestock Cooperative</i>	36 132 299	238 633 068	17 382 131
11. Koperasi Pesantren <i>'Pesantren' Cooperative</i>	-	-	-
12. Koperasi Perempuan <i>Women Cooperative</i>	98 954 907	272 508 100	32 506 000
13. Koperasi Lainnya *) <i>Other Cooperatives *)</i>	312 075 000	417 301 500	8 158 526
14. Koperasi Simpan Pinjam <i>Saving and Credit Cooperative</i>	2 303 303 121	2 329 597 985	65 672 737
Jumlah/Total	1 713 152 158	33 663 419 704	2 650 457 699

Sumber: Dinas Koperasi dan UMKM Kabupaten Kupang

Source Cooperative and Medium, Small and Micro Establishments Service of Kupang Regency

Tabel : 9.4.5
Table

Penyaluran Dana Bergilir Pemberdayaan Koperasi di Kabupaten Kupang, 2018

Allocation of Revolving Fund to the Empowerment of Cooperative in Kupang Regency, 2018

Uraian <i>Description</i>	Jumlah <i>Number/Amount of</i>
(1)	(2)
01. Kecamatan/ <i>District</i>	20
02. Desa/ <i>Village</i>	150
03. Koperasi / <i>Cooperative</i>	173
04. Kelompok/ <i>Group</i>	-
05. Anggota/ <i>Members</i>	602
06. Dana/ <i>Fund (Rp)</i>	5 258 375 000
07. Angsuran/ <i>Credits (Rp)</i>	3 302 838 347
08. Sisa/ <i>Remaining (Rp)</i>	1 959 536 253

Sumber: Dinas Koperasi dan UMKM Kabupaten Kupang

Source *Cooperative and Medium, Small and Micro Establishments Service of Kupang Regency*

Tabel : 9.4.6 Penyaluran Dana Bergulir Pemberdayaan Pengusaha Kecil dan Menengah di Kabupaten Kupang, 2018
Table Allocation of Revolving Fund to the Empowerment Micro and Medium Entrepreneurs, 2018

Uraian <i>Description</i>	Jumlah <i>Number/Amount of</i>
(1)	(2)
01. Kecamatan/ <i>District</i>	24
02. Desa/ <i>Village</i>	120
03. Usaha Kecil & Menengah/ <i>Micro & Medium Industries</i>	1 790
04. Kelompok/ <i>Group</i>	-
05. Anggota/ <i>Member</i>	1 708
06. Dana/ <i>Fund (Rp)</i>	12 678 255 000
07. Angsuran/ <i>Credits (Rp)</i>	8 930 515 332
08. Sisa/ <i>Remaining (Rp)</i>	3 747 739 664

Sumber: Dinas Koperasi dan UMKM Kabupaten Kupang

Source Cooperative and Medium, Small and Micro Establishments Service of Kupang Regency

Tabel : 9.4.7
Table

**Penyaluran Dana BergilirPemberdayaan KSP/USP
di Kabupaten Kupang, 2018**

*Allocation of Revolving Fund to the Empowerment
of KSP/USP in Kupang Regency, 2018*

Uraian <i>Description</i>	Jumlah <i>Number/Amount of</i>
(1)	(2)
01. Kecamatan/ <i>District</i>	12
02. Desa/ <i>Village</i>	16
03. Usaha Kecil &Menengah/ <i>Micro and Medium Industries</i>	3 220
04. Kelompok/ <i>Group</i>	58
05. Anggota/ <i>Member</i>	372
06. Dana/ <i>Fund</i> (Rp)	28 171 005 000
07. Angsuran/ <i>Credits</i> (Rp)	17 861 030 663
08. Sisa/ <i>Remaining</i> (Rp)	10 309 974 337

Sumber: Dinas Koperasi dan UMKM KabupatenKupang

Source Cooperative and Medium, Small and Micro Establishments Service of Kupang Regency

**9.5 PEGADAIAN
PAWNSHOP**

Tabel : 9.5.1
Table

Banyaknya Kredit, Pelunasan Sisa Kredit pada Akhir Bulan di Pegadaian Kabupaten Kupang Dirinci per Bulan, 2018
Number of Credits, Redemptions and the Remaining Credit at End of Month in Pawnshop in Kupang Regency by Month, 2018

Bulan <i>Month</i>	Kredit <i>Credit</i>		Pelunasan <i>Redemption</i>	
	Jumlah Barang <i>Number of Items</i>	Uang Money <i>(Rp 000)</i>	Jumlah Barang <i>Number of Items</i>	Uang Money <i>(Rp 000)</i>
(1)	(2)	(3)	(4)	(5)
1. Januari/ <i>January</i>	525	487 630	475	439 810
2. Februari/ <i>February</i>	606	632 970	526	533 100
3. Maret/ <i>March</i>	601	623 880	431	527 440
4. April/ <i>April</i>	595	650 270	549	597 650
5. Mei/ <i>May</i>	725	690 520	629	594 770
6. Juni/ <i>June</i>	746	718 560	687	652 590
7. Juli/ <i>July</i>	562	490 290	499	419 550
8. Agustus/ <i>August</i>	516	521 620	436	427 430
9. September/ <i>September</i>	578	480 220	475	370 220
10. Oktober/ <i>October</i>	585	520 100	471	399 130
11. Nopember/ <i>November</i>	525	495 010	417	368 050
12. Desember/ <i>December</i>	750	850 000	668	699 890
Jumlah/<i>Total</i>	7 314	7 161 070	6 263	6 029 630
Rata-rata per Bulan <i>Average per Month</i>	609	590 000	521	502 000

Tabel Lanjutan/ Continued Table 9.5.1

Bulan Month	Sisa Kredit pada Akhir Bulan Remaining Credit at the end of month	
	Jumlah Barang Number of Items	Uang Money (Rp 000)
(1)	(6)	(7)
1. Januari/January	50	47 820
2. Februari/February	80	99 870
3. Maret/March	70	96 440
4. April/April	46	52 620
5. Mei/May	96	95 750
6. Juni/June	59	65 970
7. Juli/July	63	70 740
8. Agustus/August	80	94 190
9. September/September	103	110 000
10. Oktober/October	114	120 970
11. Nopember/November	108	126 960
12. Desember/December	124	150 110
Jumlah/Total	993	1 131 440
Rata-rata per Bulan Average per Month	82	94 286

Sumber: PT Pegadaian (Persero) Cabang Tarus
Source Pawnshop of Tarus Branches

<https://kupangkab.bps.go.id>

Jumlah penumpang Naik angkutan ferry tahun 2018 sebanyak

199.506

Jumlah penumpang Turun angkutan ferry tahun 2018 sebanyak

156.922


Wisatawan Kab. Kupang tahun 2018

54.839

orang

Jumlah kunjungan angkutan ferry sebanyak

1.483



PENJELASAN TEKNIS

TECHNICAL NOTES

1. Data pengangkutan dan komunikasi meliputi:
 - a. Panjang Jalan
 - b. Angkutan Darat
 - c. Angkutan Udara
 - d. Angkutan Laut
 - e. Pos dan Telekomunikasi
 2. Kendaraan Bermotor adalah kendaraan yang digerakkan oleh peralatan teknik yang ada pada kendaraan itu. Biasanya digunakan untuk angkutan orang dan atau barang di atas jalan raya selain kendaraan yang berjalan di atas rel. Kendaraan bermotor yang dicatat adalah semua jenis kendaraan kecuali milik TNI/Polri dan Korps Diplomatik.
 3. Jalan adalah jalan dalam bentuk apapun yang terbuka untuk lalu lintas kendaraan umum. Data yang disajikan dalam publikasi ini adalah semua jalan di Indonesia baik dibawah wewenang pemerintah pusat maupun daerah baik provinsi maupun kabupaten.
 4. Sumber data pengangkutan dan komunikasi berasal dari masing-masing instansi terkait dan dikumpulkan oleh Badan Pusat Statistik (BPS) setiap tahun.
 5. Kantor Pos adalah pemberi layanan pengiriman barang, surat, uang, dan sebagainya dari suatu tempat ke tempat lain. Pengguna pelayanan biasanya diharuskan menempel perangko yang cukup pada sampul surat, kartu pos dan membayar sejumlah uang untuk pelayanan pos
1. *Data of transportation and communication cover:*
 - a. *Length of Road*
 - b. *Land Transportation*
 - c. *Air Transportation*
 - d. *Sea Transportation*
 - e. *Post and Telecommunication*
 2. *Motor Vehicles are any types of vehicles motorized by machine in those vehicles. They are usually utilized to carry people and goods on road other than those vehicles moving on railway. All types of vehicles are recorded except those belong to Indonesia Army Force, Indonesian State Police and Diplomatic Corps.*
 3. *Road is any type of road for all types of transportation. Data of road covers all roads in Indonesia under the authority of central, provincial and regional governments.*
 4. *Data of transportation and communication are collected from related institutions and annually compiled by BPS-Statistics Indonesia (BPS).*
 5. *Post Office is an institutions dealing with the delivery of goods, letters, money and so on from one place to another place. Costumers are commonly charged by putting stamp on the envelope, post card and also charged by some amount of*

wesel, paket dan sebagainya.

money for money order, post package and so on.

6. Telekomunikasi adalah setiap pemancaran, pengiriman dan atau penerimaan segala bentuk informasi dalam bentuk tanda-tanda, isyarat, tulisan, gambar, suara dan bunyi melalui system kawat, optik, radio atau system elektromagnetik lainnya.

6. *Telecommunication includes all transmitting, delivering and; or receiving all types of information such as signal, signification, transcription, image, sound and voice through wire, optic, and radio systems or other electromagnetic systems.*

7. Akomodasi ialah suatu usaha yang menggunakan satu atau sebagian bangunan yang disediakan secara khusus kepada setiap orang untuk menginap, makan, memperoleh pelayanan dan fasilitas lainnya dengan pembayaran.

7. *An accommodation is an establishment using a whole or a part of building for any person who is charged for lodging, food, services as well as other related facilities.*

Akomodasi dibedakan atas hotel dan akomodasi lainnya. Ciri khusus hotel adalah mempunyai restoran yang berada di bawah manajemen hotel tersebut.

Accommodation is divided into hotel and other accommodations. Specific characteristic of hotel is providing restaurant under hotel's management.

Hotel berbintang adalah hotel yang telah memenuhi persyaratan yang telah ditentukan seperti persyaratan fisik, bentuk pelayanan yang diberikan, kualifikasi tenaga kerja, jumlah kamar dan lainnya. Sedangkan hotel tidak berbintang yaitu hotel yang tidak memenuhi persyaratan yang telah ditentukan.

A classified hotel is an accommodation that has met particular requirements such as physical requirements, service provided, employees' qualification, number of rooms available and so on. Whereas, a non-classified hotel is an accommodation that has not met those requirements.

8. Rumah makan/restoran adalah usaha komersil yang menyediakan jasa pelayanan makanan dan minuman yang bertempat di sebagian atau seluruh bangunan permanen, dilengkapi peralatan untuk proses pembuatan, penyimpanan dan penjualan makanan dan minuman bagi umum.
 9. Wisatawan (turis) adalah setiap pengunjung yang mengunjungi suatu negara/wilayah di luar tempat tinggalnya, didorong oleh satu atau beberapa keperluan tanpa bermaksud memperoleh penghasilan di tempat yang dikunjungi dan lama kunjungan paling sedikit 24 jam tetapi tidak lebih dari satu tahun.
8. *Restaurant is a business to provide eating and drinking services in a whole or a part of permanent building utilizing tools for cooking, storing, and selling food and drink processes for anyone.*
 9. *A tourist is any person visiting a country/place other than his/her usual place of residence for any reason other than earning income from the country/place visited, and the length of stay is at least 24 hours, yet no more than one year.*

ULASAN SINGKAT
A BRIEF NOTE

Seiring dengan penambahan penduduk dan perkembangan aktifitas perekonomian, jumlah kendaraan di Kabupaten Kupang juga mengalami peningkatan. Jumlah kendaraan yang mengalami peningkatan adalah pick up yakni dari 2.257 unit di tahun 2017 menjadi 2.566 unit di tahun 2018. Kendaraan ini umumnya digunakan untuk mengangkut penumpang dan barang.

In line with the increase in the number of population as well as economic activities, number of vehicles in Kupang Regency also increased. Pick up was of the vehicles that increased significantly which were from 2.257 units in 2017 to 2.566 units in 2018. These vehicles, in general, were used to transporting people and goods.

Sementara, jumlah penumpang datang dengan angkutan penumpang ferry di tahun 2018 sebanyak 156.922 orang dan penumpang berangkat sebanyak 199.506 orang.

Whereas, number of embarked ferries passengers in 2018 was 156.922 people and disembarked passengers was 199.506 people.

8.1 TRANSPORTASI TRANSPORTATION

Tabel : 8.1.1 **Jumlah Kendaraan Wajib Uji Jenis Bis Mini di Kabupaten Kupang, 2018**
Table **Number of Mini Buses Obligated To Get Motor Vehicles Regular Inspection in Kupang Regency, 2018**

Kecamatan <i>District</i>	Umum <i>Public</i>	Tidak Umum <i>Private</i>
(1)	(2)	(3)
01. Semau	-	-
02. Semau Selatan	-	-
03. Kupang Barat	26	-
04. Nekamese	1	-
05. Kupang Tengah	106	-
06. Taebenu	46	-
07. Amarasi	22	-
08. Amarasi Barat	15	-
09. Amarasi Selatan	7	-
10. Amarasi Timur	1	-
11. Kupang Timur	103	-
12. Amabi Oefeto Timur	1	-
13. Amabi Oefeto	5	-
14. Sulamu	18	-
15. Fatuleu	64	-
16. Fatuleu Barat	1	-
17. Fatuleu Tengah	1	-
18. Takari	11	-
19. Amfoang Selatan	-	-
20. Amfoang Barat Daya	-	-
21. Amfoang Utara	-	-
22. Amfoang Barat Laut	-	-
23. Amfoang Timur	-	-
24. Amfoang Tengah	-	-
2018	428	-
2017	419	...

Sumber: Dinas Perhubungan Kabupaten Kupang
Source *Transportation Service of Kupang Regency*

Tabel : 8.1.2 Jumlah Kendaraan Wajib Uji Jenis Bis Midi di Kabupaten Kupang, 2018
Table Number of Midi Buses Obligated To Get Motor Vehicles Regular Inspection in Kupang Regency, 2018

Kecamatan <i>District</i>	Umum <i>Public</i>	Tidak Umum <i>Private</i>
(1)	(2)	(3)
01. Semau	-	-
02. Semau Selatan	-	-
03. Kupang Barat	-	-
04. Nekamese	-	-
05. Kupang Tengah	-	-
06. Taebenu	-	-
07. Amarasi	-	-
08. Amarasi Barat	-	-
09. Amarasi Selatan	-	-
10. Amarasi Timur	-	-
11. Kupang Timur	-	-
12. Amabi Oefeto Timur	-	-
13. Amabi Oefeto	-	-
14. Sulamu	-	-
15. Fatuleu	-	-
16. Fatuleu Barat	-	-
17. Fatuleu Tengah	-	-
18. Takari	-	-
19. Amfoang Selatan	-	-
20. Amfoang Barat Daya	-	-
21. Amfoang Utara	-	-
22. Amfoang Barat Laut	-	-
23. Amfoang Timur	-	-
24. Amfoang Tengah	-	-
2018	-	-
2017	-	-
2016	-	-

Sumber: Dinas Perhubungan Kabupaten Kupang
Source Transportation Service of Kupang Regency

Tabel : 8.1.3 Jumlah Kendaraan Wajib Uji Jenis Bus di Kabupaten Kupang, 2018
Table Number of Buses Obligated To Get Motor Vehicles Regular Inspection in Kupang Regency, 2018

Kecamatan <i>District</i>	Umum <i>Public</i>	Tidak Umum <i>Private</i>
(1)	(2)	(3)
01. Semau	-	-
02. Semau Selatan	-	-
03. Kupang Barat	-	-
04. Nekamese	-	-
05. Kupang Tengah	2	-
06. Taebenu	2	1
07. Amarasi	1	-
08. Amarasi Barat	-	-
09. Amarasi Selatan	1	-
10. Amarasi Timur	1	-
11. Kupang Timur	-	4
12. Amabi Oefeto Timur	2	-
13. Amabi Oefeto	1	-
14. Sulamu	-	-
15. Fatuleu	2	-
16. Fatuleu Barat	1	-
17. Fatuleu Tengah	1	-
18. Takari	13	-
19. Amfoang Selatan	1	-
20. Amfoang Barat Daya	-	-
21. Amfoang Utara	3	-
22. Amfoang Barat Laut	-	-
23. Amfoang Timur	3	-
24. Amfoang Tengah	-	-
2018	34	5
2017	33	6
2016	31	2

Sumber: Dinas Perhubungan Kabupaten Kupang
Source Transportation Service of Kupang Regency

Tabel : 8.1.4 Jumlah Kendaraan Wajib Uji Jenis Taxi di Kabupaten Kupang, 2018
Table Number of Taxis Obligated To Get Motor Vehicles Regular Inspection in Kupang Regency, 2018

Kecamatan <i>District</i>	Umum <i>Public</i>	Tidak Umum <i>Private</i>
(1)	(2)	(3)
01. Semau	-	-
02. Semau Selatan	-	-
03. Kupang Barat	-	-
04. Nekamese	-	-
05. Kupang Tengah	4	-
06. Taebenu	9	-
07. Amarasi	-	-
08. Amarasi Barat	-	-
09. Amarasi Selatan	-	-
10. Amarasi Timur	-	-
11. Kupang Timur	-	-
12. Amabi Oefeto Timur	-	-
13. Amabi Oefeto	-	-
14. Sulamu	-	-
15. Fatuleu	-	-
16. Fatuleu Barat	-	-
17. Fatuleu Tengah	-	-
18. Takari	-	-
19. Amfoang Selatan	-	-
20. Amfoang Barat Daya	-	-
21. Amfoang Utara	-	-
22. Amfoang Barat Laut	-	-
23. Amfoang Timur	-	-
24. Amfoang Tengah	-	-
2018	13	-
2017	15	-

Sumber: Dinas Perhubungan Kabupaten Kupang
Source Transportation Service of Kupang Regency

Tabel : 8.1.5 **Jumlah Kendaraan Wajib Uji Jenis D Truk di Kabupaten Kupang, 2018**
Table *Number of Trucks Obligated To Get Motor Vehicles Regular Inspection in Kupang Regency, 2018*

Kecamatan <i>District</i>	Umum <i>Public</i>	Tidak Umum <i>Private</i>
(1)	(2)	(3)
01. Semau	12	4
02. Semau Selatan	12	4
03. Kupang Barat	24	19
04. Nekamese	18	15
05. Kupang Tengah	59	17
06. Taebenu	19	19
07. Amarasi	28	13
08. Amarasi Barat	35	5
09. Amarasi Selatan	11	8
10. Amarasi Timur	16	15
11. Kupang Timur	85	37
12. Amabi Oefeto Timur	19	5
13. Amabi Oefeto	14	16
14. Sulamu	24	19
15. Fatuleu	55	12
16. Fatuleu Barat	21	2
17. Fatuleu Tengah	15	12
18. Takari	27	7
19. Amfoang Selatan	11	5
20. Amfoang Barat Daya	14	-
21. Amfoang Utara	12	-
22. Amfoang Barat Laut	11	1
23. Amfoang Timur	12	2
24. Amfoang Tengah	5	0
2018	559	237
<i>Sumber:</i> Dinas Perhubungan Kabupaten Kupang		
<i>Source</i> <i>Transportation Service of Kupang Regency</i>		

Tabel
Table

: 8.1.6

**Jumlah Kendaraan Wajib Uji Jenis L Truk di Kabupaten
Kupang, 2018**

*Number of Trucks Obliged To Get Motor Vehicles
Regular Inspectionin Kupang Regency, 2018*

Kecamatan <i>District</i>	Umum <i>Public</i>	Tidak Umum <i>Private</i>
(1)	(2)	(3)
01. Semau	4	2
02. Semau Selatan	6	1
03. Kupang Barat	8	7
04. Nekamese	7	5
05. Kupang Tengah	12	14
06. Taebenu	12	10
07. Amarasi	12	6
08. Amarasi Barat	27	4
09. Amarasi Selatan	4	3
10. Amarasi Timur	7	1
11. Kupang Timur	40	22
12. Amabi Oefeto Timur	9	1
13. Amabi Oefeto	3	1
14. Sulamu	10	13
15. Fatuleu	13	8
16. Fatuleu Barat	4	1
17. Fatuleu Tengah	3	0
18. Takari	9	6
19. Amfoang Selatan	6	1
20. Amfoang Barat Daya	5	0
21. Amfoang Utara	5	1
22. Amfoang Barat Laut	3	0
23. Amfoang Timur	4	2
24. Amfoang Tengah	2	0
2018	216	109

Sumber: Dinas Perhubungan Kabupaten Kupang
Source Transportation Service of Kupang Regency

Tabel : 8.1.7 **Jumlah Kendaraan Wajib Uji Jenis Tangki di Kabupaten Kupang, 2018**
Table : *Number of Tank Trucks Obligated To Get Motor Vehicles Regular Inspection in Kupang Regency, 2018*

Kecamatan <i>District</i>	Umum <i>Public</i>	Tidak Umum <i>Private</i>
(1)	(2)	(3)
01. Semau	1	1
02. Semau Selatan	-	-
03. Kupang Barat	-	7
04. Nekamese	-	1
05. Kupang Tengah	5	4
06. Taebenu	2	9
07. Amarasi	-	-
08. Amarasi Barat	-	1
09. Amarasi Selatan	-	-
10. Amarasi Timur	-	-
11. Kupang Timur	7	12
12. Amabi Oefeto Timur	-	-
13. Amabi Oefeto	-	-
14. Sulamu	-	-
15. Fatuleu	-	4
16. Fatuleu Barat	-	-
17. Fatuleu Tengah	-	-
18. Takari	-	2
19. Amfoang Selatan	-	-
20. Amfoang Barat Daya	-	-
21. Amfoang Utara	-	-
22. Amfoang Barat Laut	-	-
23. Amfoang Timur	-	-
24. Amfoang Tengah	-	-
2018	15	41

Sumber: Dinas Perhubungan Kabupaten Kupang
Source *Transportation Service of Kupang Regency*

Tabel : 8.1.8 Jumlah Kendaraan Wajib Uji Jenis Pick Up di Kabupaten Kupang, 2018
Table Number of Pickups Obligated To Get Motor Vehicles Regular Inspection in Kupang Regency, 2018

Kecamatan <i>District</i>	Umum <i>Public</i>	Tidak Umum <i>Private</i>
(1)	(2)	(3)
01. Semau	22	7
02. Semau Selatan	16	7
03. Kupang Barat	58	56
04. Nekamese	51	27
05. Kupang Tengah	345	161
06. Taebenu	119	83
07. Amarasi	92	45
08. Amarasi Barat	77	37
09. Amarasi Selatan	60	27
10. Amarasi Timur	45	30
11. Kupang Timur	365	187
12. Amabi Oefeto Timur	33	34
13. Amabi Oefeto	34	21
14. Sulamu	64	42
15. Fatuleu	105	49
16. Fatuleu Barat	24	13
17. Fatuleu Tengah	35	20
18. Takari	49	41
19. Amfoang Selatan	12	8
20. Amfoang Barat Daya	8	2
21. Amfoang Utara	9	2
22. Amfoang Barat Laut	5	-
23. Amfoang Timur	24	5
24. Amfoang Tengah	4	6
2018	1 656	910
2017	1 633	624

Sumber: Dinas Perhubungan Kabupaten Kupang
 Source: Transportation Service of Kupang Regency

Tabel : 8.1.9 **Panjang Jalan Menurut Status di Kabupaten Kupang (Km), 2016-2018**
Table : 8.1.9 *Panjang Jalan Menurut Status di Kabupaten Kupang (Km), 2016-2018*
Length of Road by Status in Kupang Regency (Km), 2016-2018

Status	2016	2017	2018
(1)	(2)	(3)	(4)
01. Negara <i>State</i>	65,10	45,10	45,10
02. Provinsi <i>Province</i>	170,88	347,51	347,51
03. Kabupaten <i>Regency</i>	697,47	697,74	697,74
Jumlah/Total	933,45	1 090,35	1 090,35

Sumber: Dinas Pekerjaan Umum dan Penataan Ruang Kabupaten Kupang
Source *Public Work and Spatial Planning Service of Kupang Regency*

Tabel : 8.1.10 **Total Panjang Jalan di Kabupaten Kupang Menurut Jenis Permukaan (Km), 2017-2018**
Table : *Length of Road in Kupang Regency by Type of Surface (Km), 2017-2018*

Jenis Permukaan <i>Type of Surface</i>	2017	2018
(1)	(2)	(3)
01. <i>Aspal/Asphalted</i>	909,68	655,60
02. <i>Kerikil/Gravel</i>	164,42	271,15
03. <i>Tanah/Ground</i>	16,25	163,60
04. <i>TidakDirinci/Unspecified</i>	-	-
Jumlah/Total	1 090,35	1 090,35

Sumber: Dinas Pekerjaan Umum dan Penataan Ruang Kabupaten Kupang
Source *Public Work and Spatial Planning Service of Kupang Regency*

Tabel : 8.1.11
Table

Panjang Jalan Negara Menurut Jenis Permukaan di Kabupaten Kupang (Km), 2017-2018
Length of State Road Regency by Type of Surface in Kupang (Km), 2017-2018

Jenis Permukaan <i>Type of Surface</i>	2017	2018
(1)	(3)	(4)
01. Aspal/ <i>Asphalted</i>	45,10	45.10
02. Kerikil/ <i>Gravel</i>	-	-
03. Tanah/ <i>Ground</i>	-	-
04. TidakDirinci/ <i>Unspecified</i>	-	-
Jumlah/Total	45,10	45,10

Sumber: Dinas Pekerjaan Umum dan Penataan Ruang Kabupaten Kupang
Source Public Work and Spatial Planning Service of Kupang Regency

Tabel
Table :8.1.12

Panjang Jalan Provinsi Menurut Jenis Permukaan di Kabupaten Kupang (Km), 2017-2018
Length of Provincial Road by Type of Surface in Kupang Regency (Km), 2017-2018

Jenis Permukaan <i>Type of Surface</i>	2017	2018
(1)	(2)	(3)
01. Aspal/ <i>Asphalted</i>	347,51	347,51
02. Kerikil/ <i>Gravel</i>	-	-
03. Tanah/ <i>Ground</i>	-	-
04. TidakDirinci/ <i>Unspecified</i>	-	-
Jumlah/Total	347,51	347,51

Sumber: Dinas Pekerjaan Umum dan Penataan Ruang Kabupaten Kupang
Source *Public Work and Spatial Planning Service of Kupang Regency*

Tabel : 8.1.13
Table

Panjang Jalan Kabupaten Menurut Jenis Permukaan di Kabupaten Kupang (Km), 2016-2018
Length of Regency's Road by Type of Surface in Kupang Regency (Km), 2016-2018

Jenis Permukaan <i>Type of Surface</i>	2016	2017	2018
(1)	(2)	(3)	(4)
01. Aspal/Asphalted	517,07	517,07	251,99
02. Kerikil/Gravel	159,42	164,42	271,15
03. Tanah/Ground	20,98	16,25	163,60
04. TidakDirinci/Unspecified	-	-	-
Jumlah/Total	697,47	697,74	697,74

Sumber: Dinas Pekerjaan Umum dan Penataan Ruang Kabupaten Kupang
Source Public Work and Spatial Planning Service of Kupang Regency

Tabel : 8.1.14 **Total Panjang Jalan Menurut Kondisi Jalan di Kabupaten Kupang (Km), 2017-2018**
Table *Length of Road by Condition in Kupang Regency (Km), 2017-2018*

Kondisi Jalan <i>Road Condition</i>	2017	2018
(1)	(2)	(3)
1. Baik/ <i>Good</i>	907,68	921,42
2. Sedang/ <i>Moderate</i>	58,25	56,45
3. Rusak/ <i>Damaged</i>	58,42	58,18
4. Rusak Berat/ <i>Severely Damaged</i>	66,00	57,30
Jumlah/Total	1 090,35	1 090,35

Sumber: Dinas Pekerjaan Umum dan Penataan Ruang Kabupaten Kupang
Source *Public Work and Spatial Planning Service of Kupang Regency*

Tabel : 8.1.15 Panjang Jalan Negara di Kabupaten Kupang Menurut Kondisi Jalan (Km), 2017-2018
Table Length of State Road in Kupang Regency by Condition (Km), 2017-2018

Kondisi Jalan <i>Road Condition</i>	2017	2018
(1)	(3)	(4)
1. Baik/ <i>Good</i>	45,10	45,10
2. Sedang/ <i>Moderate</i>	-	-
3. Rusak/ <i>Damaged</i>	-	-
4. Rusak Berat/ <i>Severely Damaged</i>	-	-
Jumlah/Total	45,10	45,10

Sumber: Dinas Pekerjaan Umum dan Penataan Ruang Kabupaten Kupang
Source Public Work and Spatial Planning Service of Kupang Regency

Tabel : 8.1.16 **Panjang Jalan Provinsi di Kabupaten Kupang Menurut Kondisi Jalan (Km), 2017-2018**
Table : *Length of Provincial Road in Kupang Regency by Condition (Km), 2017-2018*

Kondisi Jalan <i>Road Condition</i>	2017	2018
(1)	(2)	(3)
1. Baik/ <i>Good</i>	347,51	347,51
2. Sedang/ <i>Moderate</i>	-	-
3. Rusak/ <i>Damaged</i>	-	-
4. Rusak Berat/ <i>Severely Damaged</i>	-	-
Jumlah/Total	347,51	347,51

Sumber: Dinas Pekerjaan Umum dan Penataan Ruang Kabupaten Kupang
Source *Public Work and Spatial Planning Service of Kupang Regency*

Tabel : 8.1.17 **Panjang Jalan Kabupaten Menurut Kondisi Jalan di Kabupaten Kupang (Km), 2016-2018**
Length of Regency Road by Condition in Kupang Regency (Km), 2016-2018

Kondisi Jalan <i>Road Condition</i>	2016	2017	2018
(1)	(2)	(3)	(4)
1. Baik/ <i>Good</i>	517,86	515,07	525,81
2. Sedang/ <i>Moderate</i>	56,25	58,25	56,45
3. Rusak/ <i>Damaged</i>	58,11	58,42	58,18
4. Rusak Berat/ <i>Severely Damaged</i>	65,25	66,00	57,30
Jumlah/Total	697,47	697,74	697,74

Sumber: Dinas Pekerjaan Umum dan Penataan Ruang Kabupaten Kupang
Source: Public Work and Spatial Planning Service of Kupang Regency

Tabel : 8.1.18 **Panjang Jalan Menurut Kelas Jalan di Kabupaten Kupang (Km), 2016-2018**
Table **Length of Roadby Road Classification in Kupang Regency (Km), 2016-2018**

Kelas Jalan <i>Road Classification</i>	2016	2017	2018
(1)	(2)	(3)	(4)
1. Kelas I <i>Classification I</i>	-	-	-
2. Kelas II <i>Classification II</i>	-	-	-
3. Kelas III <i>Classification III</i>	-	-	-
4. Kelas III A <i>Classification III A</i>	233,23	233,43	233,43
5. Kelas III B <i>Classification III B</i>	464,24	464,31	464,31
6. Kelas III C <i>Classification III C</i>	-	-	-
7. Tidak Dirinci <i>Unspecified</i>	-	392,61	392,61
Jumlah/Total	697,47	1 090,35	1 090,35

Sumber: Dinas Pekerjaan Umum dan Penataan Ruang Kabupaten Kupang
Source **Public Work and Spatial Planning Service of Kupang Regency**

Tabel : 8.1.19 **Panjang Jalan Negara Menurut Kelas Jalan di Kabupaten Kupang (Km), 2017-2018**
Length of State Road by Road Classification in Kupang Regency (Km), 2017-2018

Kelas Jalan <i>Road Classification</i>	2017	2018
(1)	(3)	(4)
1. Kelas I <i>Classification I</i>	-	-
2. Kelas II <i>Classification II</i>	-	-
3. Kelas III <i>Classification III</i>	-	-
4. Kelas III A <i>Classification III A</i>	-	-
5. Kelas III B <i>Classification III B</i>	-	-
6. Kelas III C <i>Classification III C</i>	-	-
7. Tidak Dirinci <i>Unspecified</i>	45,10	45,10
Jumlah/Total	45,10	45,10

Sumber: Dinas Pekerjaan Umum dan Penataan Ruang Kabupaten Kupang
Source *Public Work and Spatial Planning Service of Kupang Regency*

Tabel : 8.1.20 **Panjang Jalan Provinsi Menurut Kelas Jalan di Kabupaten Kupang (Km), 2017-2018**
Table *Length of Provincial Road by Road Classification in Kupang Regency (Km), 2017-2018*

Kelas Jalan <i>Road Classification</i>	2017	2018
(1)	(2)	(2)
1. Kelas I <i>Classification I</i>	-	-
2. Kelas II <i>Classification II</i>	-	-
3. Kelas III <i>Classification III</i>	-	-
4. Kelas III A <i>Classification III A</i>	-	-
5. Kelas III B <i>Classification III B</i>	-	-
6. Kelas III C <i>Classification III C</i>	-	-
7. TidakDirinci <i>Unspecified</i>	347,51	347,51
Jumlah/Total	347,51	347,51

Sumber: Dinas Pekerjaan Umum dan Penataan Ruang Kabupaten Kupang
Source *Public Work and Spatial Planning Service of Kupang Regency*

Tabel : 8.1.21 **Panjang Jalan Kabupaten Menurut Kelas Jalan di Kabupaten Kupang (Km), 2016-2018**
Length of Regency Road by Road Classification in Kupang Regency (Km), 2016-2018

Kelas Jalan <i>Road Classification</i>	2016	2017	2018
(1)	(2)	(3)	(4)
1. Kelas I <i>Classification I</i>	-	-	-
2. Kelas II <i>Classification II</i>	-	-	-
3. Kelas III <i>Classification III</i>	-	-	-
4. Kelas III A <i>Classification III A</i>	233,23	233,43	233,43
5. Kelas III B <i>Classification III B</i>	464,24	464,31	464,31
6. Kelas III C <i>Classification III C</i>	-	-	-
7. TidakDirinci <i>Unspecified</i>	-	-	-
Jumlah/Total	697,47	697,74	697,74

Sumber: Dinas Pekerjaan Umum dan Penataan Ruang Kabupaten Kupang
Source Public Work and Spatial Planning Service of Kupang Regency

Tabel : 8.1.22
Table

Jumlah Kunjungan Angkutan Penyeberangan Ferry Pada Pelabuhan Bolok-Kabupaten Kupang Menurut Bulan, 2018
Number of Ferries Visiting Port of Bolok-Kupang Regency by Month, 2018

	Bulan <i>Month</i>	2018
	(1)	(3)
01.	Januari/ <i>January</i>	79
02.	Februari/ <i>February</i>	95
03.	Maret/ <i>March</i>	117
04.	April/ <i>April</i>	100
05.	Mei/ <i>May</i>	111
06.	Juni/ <i>June</i>	126
07.	Juli/ <i>July</i>	134
08.	Agustus/ <i>August</i>	145
09.	September/ <i>September</i>	148
10.	Oktober/ <i>October</i>	156
11.	November/ <i>November</i>	134
12.	Desember/ <i>December</i>	138
	Jumlah/Total	1 483

Sumber: PT. ASDP Cabang Kupang

Source State-Owned River, Lake and Ferry Service Company of Kupang Branch

Tabel : 8.1.23
Table

Jumlah Penumpang Angkutan Penyeberangan Ferry yang Naik dan Turun Pada Pelabuhan Bolok-Kabupaten Kupang Menurut Bulan, 2018

Number of Ferries' Passengers Embarking and Disembarking in Port of Bolok-Kupang Regency by Month, 2018

Bulan <i>Month</i>	Jumlah Penumpang <i>Number of Passengers</i>	
	Naik <i>Embark</i>	Turun <i>Disembark</i>
(1)	(2)	(3)
01. Januari/ <i>January</i>	5 725	7 006
02. Februari/ <i>February</i>	4 529	4 155
03. Maret/ <i>March</i>	12 921	8 327
04. April/ <i>April</i>	11 545	10 876
05. Mei/ <i>May</i>	12 716	11 587
06. Juni/ <i>June</i>	32 648	22 862
07. Juli/ <i>July</i>	29 387	20 873
08. Agustus/ <i>August</i>	17 084	15 644
09. September/ <i>September</i>	18 051	16 291
10. Oktober/ <i>October</i>	17 504	14 316
11. November/ <i>November</i>	18 229	12 608
12. Desember/ <i>December</i>	19 167	12 377
Jumlah/Total	199 506	156 922

Sumber: PT. ASDP Cabang Kupang

Source: *State-Owned River, Lake and Ferry Service Company of Kupang Branch*

Tabel : 8.1.24
Table

Volume Bongkar Muat Barang Angkutan Penyeberangan Ferry Pada Pelabuhan Bolok-KabupatenKupang (Ton) Menurut Bulan, 2018

Volume of Loaded and Unloaded Ferries' Cargoes in Port of Bolok-Kupang Regency (Ton) by Month, 2018

Bulan <i>Month</i>	Volume Barang <i>Volume of Cargoes</i>	
	Muat <i>Loaded</i>	Bongkar <i>Unloaded</i>
(1)	(2)	(3)
01. Januari/ <i>January</i>	131	30
02. Februari/ <i>February</i>	307	55
03. Maret/ <i>March</i>	443	34
04. April/ <i>April</i>	322	66
05. Mei/ <i>May</i>	544	139
06. Juni/ <i>June</i>	594	108
07. Juli/ <i>July</i>	588	261
08. Agustus/ <i>August</i>	712	92
09. September/ <i>September</i>	751	139
10. Oktober/ <i>October</i>	816	154
11. November/ <i>November</i>	396	137
12. Desember/ <i>December</i>	234	136
Jumlah/Total	5 838	1 351

Sumber: PT. ASDP Cabang Kupang

Source State-Owned River, Lake and Ferry Service Company of Kupang Branch

8.2 KOMUNIKASI COMMUNICATION

Tabel : 8.2.1 **Jumlah Kantor Pos di Kabupaten Kupang Menurut Kecamatan, 2016**
Table **Number of Post Offices in Kupang Regency by District, 2016**

Kecamatan		Kantor Pos Pembantu
<i>District</i>		<i>Sub Post Office</i>
(1)		(2)
01.	Semau	1
02.	Semau Selatan	-
03.	Kupang Barat	1
04.	Nekamese	-
05.	Kupang Tengah	1
06.	Taebenu	-
07.	Amarasi	1
08.	Amarasi Barat	1
09.	Amarasi Selatan	-
10.	Amarasi Timur	-
11.	Kupang Timur	1
12.	Amabi Oefeto Timur	-
13.	Amabi Oefeto	-
14.	Sulamu	-
15.	Fatuleu	1
16.	Fatuleu Barat	-
17.	Fatuleu Tengah	-
18.	Takari	-
19.	Amfoang Selatan	-
20.	Amfoang Barat Daya	-
21.	Amfoang Utara	-
22.	Amfoang Barat Laut	-
23.	Amfoang Timur	1
24.	Amfoang Tengah	-
2016		8
2015		3
2014		6

Sumber: PT Pos Indonesia Cabang Kupang

Source: Pos Indonesia of Kupang Branch

Tabel
Table : 8.2.2

**Jumlah Surat Yang Dikirim di Kabupaten Kupang
Menurut Jenis Surat, 2015-2016**
*Number of Delivered Letters in Kupang Regency by Type
of Letter, 2015-2016*

Jenis Surat <i>Type of Letter</i>	2015	2016
(1)	(2)	(3)
1. Surat Pos Standar/ <i>Standard Letter</i>	-	-
2. Surat Pos Luar Negeri/ <i>Overseas Letter</i>	70	88
3. Surat Pos Terdaftar/ <i>Tercatat/Registered Letter</i>	-	-
4. Surat Pos Kilat Khusus/ <i>Express Post Letter</i>	8 003	9 789
5. Surat Pos Dinas Bebas Bea/ <i>Duty Free Governmental Post Letter</i>	-	-
Jumlah/<i>Total</i>	8 073	9 877

Sumber: PT Pos Indonesia Cabang Kupang
Source Pos Indonesia of Kupang Branch

Tabel : 8.2.3 Jumlah Pelanggan Telepon di Kabupaten Kupang Menurut Kecamatan, 2014-2016
Number of Fixed Phone Costumers in Kupang Regency by Districts, 2014-2016

Kecamatan <i>District</i>	2015	2016	2017
(1)	(2)	(3)	(4)
01. Semau	-	-	-
02. Semau Selatan	-	-	-
03. Kupang Barat	-	-	-
04. Nekamese	-	-	-
05. Kupang Tengah	-	-	-
06. Taebenu	-	-	-
07. Amarasi	-	-	-
08. Amarasi Barat	-	-	-
09. Amarasi Selatan	-	-	-
10. Amarasi Timur	-	-	-
11. Kupang Timur	54	54	81
12. Amabi Oefeto Timur	-	-	-
13. Amabi Oefeto	-	-	-
14. Sulamu	-	-	-
15. Fatuleu	-	-	-
16. Fatuleu Barat	-	-	-
17. Fatuleu Tengah	-	-	-
18. Takari	-	-	-
19. Amfoang Selatan	-	-	-
20. Amfoang Barat Daya	-	-	-
21. Amfoang Utara	-	-	-
22. Amfoang Barat Laut	-	-	-
23. Amfoang Timur	-	-	-
24. Amfoang Tengah	-	-	-
Kabupaten Kupang <i>Kupang Regency</i>	54	54	81

Sumber: PT Telkom Cabang Kupang

Source: *Semi-Privatized Government-Owned Telecommunication Company of Kupang Branch*

8.3 PARIWISATA TOURISM

Tabel : 8.3.1 Jumlah Penginapan (Akomodasi Lainnya), Kamar, Tempat Tidur dan Tenaga Kerja Menurut Kecamatan di Kabupaten Kupang, 2018

Number of Inns (Other Accommodations), Rooms, Beds, and Workers by District in Kupang Regency, 2018

Kecamatan <i>District</i>	Penginapan <i>Inn</i>	Kamar <i>Room</i>	Tempat Tidur <i>Bed</i>	Tenaga Kerja <i>Worker</i>
(1)	(2)	(3)	(4)	(5)
01. Semau	2	16	20	3
02. Semau Selatan	-	-	-	-
03. Kupang Barat	2	15	28	2
04. Nekamese	1
05. Kupang Tengah	3	23	56	10
06. Taebenu	1
07. Amarasi	-	-	-	-
08. Amarasi Barat	-	-	-	-
09. Amarasi Selatan	-	-	-	-
10. Amarasi Timur	-	-	-	-
11. Kupang Timur	-	-	-	-
12. Amabi Oefeto Timur	-	-	-	-
13. Amabi Oefeto	-	-	-	-
14. Sulamu	-	-	-	-
15. Fatuleu	1	10	20	8
16. Fatuleu Barat	-	-	-	-
17. Fatuleu Tengah	-	-	-	-
18. Takari	-	-	-	-
19. Amfoang Selatan	-	-	-	-
20. Amfoang Barat Daya	-	-	-	-
21. Amfoang Utara	-	-	-	-
22. Amfoang Barat Laut	-	-	-	-
23. Amfoang Timur	-	-	-	-
24. Amfoang Tengah	-	-	-	-
Kabupaten Kupang <i>Kupang Regency</i>	10	64	124	23

Sumber: Dinas Pariwisata Kabupaten Kupang
Source: *Tourism Service of Kupang Regency*

Tabel : 8.3.2
Table

Jumlah Rumah Makan, Meja Makan, Kursi dan Tenaga Kerja Menurut Kecamatan di Kabupaten Kupang, 2018
Number of Restaurants, Dining Tables, Chairs and Workers by District in Kupang Regency, 2018

Kecamatan <i>District</i>	Rumah Makan <i>Restaurant</i>	Meja Makan <i>Dining Table</i>	Kursi <i>Chair</i>	Tenaga Kerja <i>Worker</i>
(1)	(2)	(3)	(4)	(5)
01. Semau	-	-	-	-
02. Semau Selatan	-	-	-	-
03. Kupang Barat	2	10	36	4
04. Nekamese	1	8	27	2
05. Kupang Tengah	14	40	149	23
06. Taebenu	2	7	26	4
07. Amarasi	-	-	-	-
08. Amarasi Barat	-	-	-	-
09. Amarasi Selatan	-	-	-	-
10. Amarasi Timur	-	-	-	-
11. Kupang Timur	37	134	498	65
12. Amabi Oefeto Timur	-	-	-	-
13. Amabi Oefeto	-	-	-	-
14. Sulamu	-	-	-	-
15. Fatuleu	7	79	296	31
16. Fatuleu Barat	-	-	-	-
17. Fatuleu Tengah	-	-	-	-
18. Takari	2
19. Amfoang Selatan	-	-	-	-
20. Amfoang Barat Daya	-	-	-	-
21. Amfoang Utara	-	-	-	-
22. Amfoang Barat Laut	-	-	-	-
23. Amfoang Timur	-	-	-	-
24. Amfoang Tengah	-	-	-	-
Kabupaten Kupang <i>Kupang Regency</i>	65	278	1 032	129

Sumber: Dinas Pariwisata Kabupaten Kupang
Source *Tourism Service of Kupang Regency*

Tabel : 8.3.3 **Jumlah Wisatawan di Kabupaten Kupang Menurut Obyek Pariwisata di Kabupaten Kupang, 2017-2018**
Table *Number of Tourists in Kupang Regency, 2017-2018*

Obyek Pariwisata-Kecamatan <i>Tourist Destination - District</i>	2017	2018
(1)	(4)	(5)
01. Tablolong - Kupang Barat	18 208	19 967
02. Oenesu - Kupang Barat	7 018	6 200
03. Manikin - Kupang Tengah	4 390	3 935
04. Baumata – Taebenu	21 100	16 500
05. Gunung Fatuleu – Fatuleu Tengah	2 700	9 299
06. Air Terjun Tesbatan	1 000	1 400
Jumlah/Total	54 416	57 301

Sumber: Dinas Pariwisata Kabupaten Kupang
Source *Tourism Service of Kupang Regency*

Tahun 2018 jumlah **koperasi yang berbadan hukum** di Kab. Kupang sebanyak **375 koperasi** dengan jumlah anggota sebanyak **25.345 anggota**

Tahun 2018 jumlah **nasabah tabungan bank** di Kab. Kupang sebanyak **134.926** nasabah



PENJELASAN TEKNIS

1. Cakupan Statistik Keuangan Negara meliputi:
 - a. Keuangan Pemerintah Pusat
 - b. Keuangan Pemerintah Daerah Provinsi
 - c. Keuangan Pemerintah Daerah Kabupaten/Kota
 - d. Keuangan Pemerintah Desa.
2. BPS mengumpulkan statistik Keuangan Pemerintah Daerah Kabupaten/Kota melalui instansi terkait di masing-masing kabupaten/kota.
3. Data statistik perbankan bersumber dari Bank Rakyat Indonesia dan Bank Pemerintah Daerah (Bank NTT).
4. Koperasi adalah badan usaha yang beranggotakan orang seorang atau badan hukum Koperasi dengan melandaskan kegiatannya berdasarkan prinsip Koperasi sekaligus sebagai gerakan ekonomi rakyat yang berdasar atas asas kekeluargaan.
5. Data harga-harga berasal dari survei harga yang dilakukan oleh BPS sementara data Koperasi dan pegadaian masing-masing diperoleh dari dinas dan perusahaan terkait di masing-masing wilayah.

TECHNICAL NOTES

1. *State Finance Statistics consists of:*
 - a. *Central Government Finance*
 - b. *Provincial Government Finance*
 - c. *District-Level Government Finance*
 - d. *Village-Level Government Finance*
2. *BPS collects Finance Statistics at regency/municipality levels from related regency/municipality institutions.*
3. *Banking statistics are from 'Bank Rakyat Indonesia' and Bank of NTT.*
4. *Cooperative is an establishment which members are people or establishments with legal status of cooperative. Its activities are based on cooperative principles and it is also as economic movement of the people.*
5. *Data of price is from BPS's survey of price while data of cooperative and pawnshop are collected from related services and establishments in each area.*

ULASAN SINGKAT
A BRIEF NOTE

Di Kabupaten Kupang, pendapatan pemerintah masih didominasi dari sumber DAU dan DAK. Pada tahun 2018, sebesar 55,08 persen realisasi pendapatan daerah berasal dari DAU dan 21,86 persen dari DAK. Sementara itu, pada tahun yang sama, PAD kabupaten muda ini berjumlah 66,182 milyar rupiah atau 5,35 persen dari total pendapatan. Dari sisi belanja, pada tahun 2018, porsi belanja tertinggi adalah untuk belanja pegawai yakni 40,31 persen. Disusul kemudian belanja barang dan jasa 22,46 persen dan belanja modal 17,85 persen.

Hingga saat ini, lembaga keuangan yang terdapat di Kabupaten Kupang adalah bank dan koperasi. Hingga tahun 2018, terdapat dua unit bank di wilayah kabupaten ini yakni bank umum pemerintah (BRI) dan bank pemerintah daerah (Bank NTT) dengan jumlah penabung 134.926 orang dan besar tabungan 343,565 milyar rupiah.

In Kupang Regency, government's revenue was dominated by General Allocation Funds and Special Allocation Funds. In 2018, 55,08 per cent of revenue was from General Allocation Funds and 21,86 per cent was from Special Allocation Funds. Whereas, in the same year, Regionally Generated Revenue of this regency was 66,182 billion rupiahs or 5,35 per cent of revenue. In terms of expenditure, in 2018, highest expenditure was for personnel expenditure (40,31 per cent). Followed by goods and services expenditure 22,46 per cent and capital expenditure (17,85 per cent)

Recently, two financial institutions in Kupang Regency were bank and cooperative. There were two banks in this regency namely general government bank (BRI) and regional government bank (Bank NTT) with 134.926 costumers and 343,565 billion rupiahs of savings.

9.1 KEUANGAN DAERAH REGIONAL FINANCE

Tabel
Table : 9.1.1

**Rencanakan Realisasi Anggaran Pendapatan Pemerintah Kabupaten
Kupang Tahun Anggaran 2018 (Ribuan Rupiah)**
*Estimation and Realization of Government Revenue Budget of Kupang
Regency of 2018 Fiscal Year (Ribuan Rupiahs)*

Jenis Pendapatan <i>Type of Revenue</i>	Rencana <i>Estimation</i>	Realisasi <i>Realization</i>
(1)	(2)	(3)
PENDAPATAN /REVENUES		
1. Pendapatan Asli Daerah <i>Regionally Generated Revenue</i>	85 244 781,020	66 182 995,394
1.1. Pajak Daerah/ <i>Regional Tax</i>	17 291 250,000	15 639 947,591
1.2. Retribusi Daerah/ <i>Regional Retribution</i>	11 722 104 655,000	6 806 148,825
1.3. Hasil Pengelolaan Kekayaan Daerah yang Dipisahkan/ <i>Separated Income from Regional Asset Management</i>	15 579 962,678	15 579 962,678
1.4. Lain-lain Pendapatan Asli Daerah yang Sah/ <i>Other Regionally Generated Revenues</i>	40 651 463,677	28 156 936,300
2. Dana Perimbangan <i>Balancing Fund</i>	986 201 808,000	961 319 841,490
2.1. Bagi Hasil Pajak/Bagi Hasil Bukan Pajak <i>Tax Revenue Sharing/Non-Tax Revenue Sharing</i>	12 501 870,000	9 531 467,594
2.2. Dana Alokasi Umum/ <i>General Allocation Grants</i>	681 370 762,000	681 370 762,000
2.3. Dana Alokasi Khusus/ <i>Specific Allocation Grants</i>	292 329 176,000	270 417 611,896
3. Lain-lain Pendapatan yang Sah <i>Other Legal Revenues</i>	211 885 525 ,426	209 344 162,607
3.1. Pendapatan Hibah/Grant Revenue	50 342 000,000	49 854 490,000
3.2. Dana Bagi Hasil Pajak Dari Provinsi dan Pemerintah Daerah Lainnya/ <i>Tax Revenue Sharing from Provincial and Other Regional Governments</i>	25 023 079,426	22 969 226,607
3.3. Dana Penyesuaian dan Otonomi Khusus/ <i>Adjustment Fund and Special Autonomy Fund</i>	136 520 446,000	136 520 446,000
Pendapatan Daerah/Regional Revenue 2018	1 283 332 114,446	1 236 846 999,491
2017	1 208 804 100,729	1 141 478 758,854
2016	1 218 620 776,400	1 170 478 007,668

Sumber: Bagian Keuangan Sekretariat Daerah Kabupaten Kupang
Source Finance Division in Regional Secretary of Kupang Regency

Tabel : 9.1.2 Rencana dan Realisasi Anggaran Belanja Pemerintah Kabupaten Kupang Tahun Anggaran 2018 (Ribuan Rupiah)
Estimation and Realization of Government Expenditure Budget of Kupang Regency of 2018 Fiscal Year (Thousand Rupiahs)

Jenis Pengeluaran <i>Type of Expenditure</i>	Rencana <i>Estimation</i>	Realisasi <i>Realization</i>
(1)	(2)	(3)
BELANJA /EXPENDITURES		
1. Belanja Tidak Langsung <i>Indirect Expenditures</i>	782 233 293,831	686 925 802,133
a. Belanja Pegawai <i>Personnel Expenditure</i>	479 174 06,731	450 208 681,417
b. Belanja Hibah <i>Grant Expenditure</i>	38 036 812,500	28 758 567,325
c. Belanja Bantuan Sosial <i>Social Assistance Expenditure</i>	2 355 000,000	2 046 700,072
d. Belanja Bagi Hasil Kepada Provinsi/Kabupaten/Kota dan Pemerintah Desa <i>Sharing Expenditure to Province/Regency/Municipality and Village</i>	560 000,000	551 306,896
e. Belanja Bantuan Keuangan Kepada Provinsi/Kabupaten/Kota dan Pemerintahan Desa <i>Financial Assistance Expenditure to Province/Regency/Municipality and Village</i>	206 607 474,600	205 360 546,423
f. Belanja Tidak Terduga <i>Incidental Expenditure</i>	1 500 000,000	-
2. Belanja Langsung <i>Direct Expenditure</i>	578 474 952,548	534 762 778,989
a. Belanja Pegawai <i>Personnel Expenditure</i>	45 962 546,000	42 292 928,450
b. Belanja Barang dan Jasa <i>Goods and Services Expenditure</i>	297 009 217,232	274 361 641,304
c. Belanja Modal <i>Capital Expenditure</i>	235 503 189,316	218 108 209,235
Jumlah/Total	2018	1 306 708 246,379
	2017	1 220 116 670,345
	2016	1 379 301 640,935

Sumber: Bagian Keuangan Sekretariat Daerah Kabupaten Kupang
 Source: Finance Division at Regional Secretariat of Kupang Regency

9.2 INFLASI DAN HARGA

INFLATION AND PRICE

Tabel
Table : 9.2.1

Inflasi Kota Kupang, NTT dan Indonesia Menurut Bulan dan Kelompok Pengeluaran (persen), 2018

Inflation Rate of Kupang City, NTT and Indonesia by Month and Expenditure Groups (per cent), 2018

Bulan Month	Kelompok Pengeluaran Expenditure Group							Umum General	
	1	2	3	4	5	6	7	Kota Kupang Kupang City	NTT
(1)	(2)	(3)	(4)	(5)	(6)	(7)	(8)	(9)	(10)
1. Jan/Jan	5,26	0,81	0,09	-0,25	0,21	0,20	-2,65	1,06	0,94
2. Feb/Feb	-0,02	0,51	0,10	0,35	0,09	0,02	-1,61	-0,25	-0,15
3. Mar/Mar	-1,53	0,12	0,04	0,07	0,08	0,08	-0,58	-0,56	-0,43
4. Apr/Apr	-0,68	0,09	0,03	0,06	0,11	-0,01	0,71	0,02	-0,04
5. Mei/May	1,60	0,55	0,03	0,11	0,21	0,00	1,10	0,76	0,68
6. Jun/Jun	-0,18	0,21	0,04	0,10	0,07	0,02	4,22	0,80	0,73
7. Jul/Jul	0,41	0,14	0,10	0,02	0,05	0,67	-1,93	-0,19	-0,13
8. Agt/Aug	-2,56	-0,01	-0,26	-0,15	0,05	0,40	1,39	-0,49	-0,45
9. Sep/Sept	-3,14	0,14	0,55	0,10	-0,03	0,08	-0,62	-0,83	-0,69
10. Okt/Oct	0,84	-0,01	0,21	0,10	0,07	0,04	-1,70	-0,05	-0,04
11. Nov/Nov	0,40	-0,03	0,36	0,10	0,14	0,03	3,52	0,87	0,82
12. Des/Dec	3,82	0,08	0,16	-0,10	0,10	0,02	4,94	2,09	1,84
PTP – 2018	3,89	2,63	1,45	0,51	1,15	1,56	6,61	3,23	3,07
PTP – 2017	-2,46	3,05	3,93	3,70	1,70	4,46	3,51	2,05	2,00
PTP – 2016	3,89	8,83	0,77	3,84	2,72	2,82	-2,52	2,31	2,48

Sumber: BPS NTT

Source BSP-Statistics of NTT Province

Keterangan/Remarks:

1. Bahan Makanan/Foodstuff

2. Makanan Jadi, Minuman, Rokok, Tembakau/Prepared Food, Beverage, Cigarette and Tobacco

3. Perumahan/Housing

4. Sandang/Clothes

5. Kesehatan/Health

6. Pendidikan,Rekreasi, danOlahraga/Education, Recreation and Sports

7. TranportasidanKomunikasi/Transportation and Communication

PTP: Point to Point Inflation

Tabel : 9.2.2
Table

**Rata-rata Harga Eceran Barang-barang Strategis di
Kabupaten Kupang, 2016-2018**
*Average Retail Price of Nine Strategic Commodities in
Kupang Regency, 2016-2018*

(Rupiah/Rupiahs)

Jenis Barang Commodity	Satuan Units	2016	2017	2018
(1)	(2)	(3)	(4)	(5)
01. Beras Giling Lokal/Local Milled Rice	Kg	10 000	10 000	10 000
02. Beras Dolog/Dolog Rice	Kg	9 000	9 000	9 000
03. Gula Pasir/Refined Sugar	Kg	12 500	12 500	12 500
04. Ikan Asin/Salted Fish No. 1	Kg	75 000	80 000	125 000
05. Garam Non Yodium/Non-Iodized Salt	Kg	10 000	10 000	10 000
06. Minyak Tanah/Kerosene	Liter	4 000	4 000	4 000
07. Minyak Bimoli/Bimoli Cooking Oil (620 ml)	Botol/Bottle	9 000	9 000	9 000
08. Sabun/Soap (Sunlight)	Batang/Bar	5 000	5 000	5 000
09. Tekstil/Textile (Blacu)	Meter	10 000	10 000	10 000
10. Batik Kasar/Raw Batik	Meter	30 000	35 000	35 000
11. Terigu/Flour	Kg	10 000	10 000	10 000
12. Semen/Cement (Kupang)	Zak/Sack	46 000	48 000	48 000
13. Bensin Premium/Premium Gasoline	Liter	6 450	6 450	6 450
14. Solar/Diesel Fuel	Liter	5 150	5 150	5 150
15. Telur Ayam/Chicken Egg	Butir/Item	2 000	2 000	2 000
16. Daging Sapi/Beef	Kg	90 000	90 000	90 000
17. Pupuk/Fertilizer (Urea)	Kg	90 000	90 000	90 000
18. Besi Beton/Concrete Iron (6 mm)	Staf/Bar	28 000	29 000	29 000
19. Seng Atap /Zinc Roof (0,20)	Lembar/Sheet	50 000	50 000	50 500
20. Jagung Pipilan/Shelled Corn	Kg	5 000	5 000	5 000

Sumber: Dinas Perindustrian dan Perdagangan Kabupaten Kupang
Source: Industry and Trade Service of Kupang Regency

Keterangan:

Harga minyak tanah mengacu SK Bupati Harga Eceran Tertinggi
Kerosene prices refer to the decision letter of the highest retail price
Harga pupuk berdasarkan SK Harga Eceran Tertinggi
Fertilizer prices refer to the decision letter of the highest retail price

9.3 PERBANKAN BANKING

Tabel : 9.3.1 **Jumlah Bank Menurut Jenis Bank di Kabupaten Kupang, 2018**
Table : *Number of Bank Offices by Type of Bank in Kupang Regency, 2018*

Jenis Bank <i>Type of Bank</i>	Jumlah <i>Number</i>
(1)	(2)
01. Bank Umum Pemerintah (BRI Unit)/ <i>Government's Public Bank (Sub-BRI)</i>	3
02. Bank Umum Swasta Nasional Bank Devisa/ <i>Private National Bank-Foreign Exchange Bank</i>	-
03. Bank Umum Swasta Nasional Bukan Bank Devisa/ <i>Private National Bank-Non Foreign Exchange Bank</i>	-
04. Bank Pemerintah Daerah/ <i>Regional Government Bank</i>	9
05. Bank Perkreditan Rakyat/ <i>Community Credit Bank</i>	-
Jumlah/Total	12

Sumber: BRI Unit Oesao dan Bank NTT Cabang Oelamasi
Source *Oesao Unit of BRI and Oelamasi Branch of Bank NTT*

Tabel : 9.3.2
Table

Jumlah Penabung dan Besarnya Tabungan Menurut Jenis Bank di Kabupaten Kupang, 2018
Number of Customers and the Amount of Saving Deposits by Type of Bank in Kupang Regency, 2018

	Jenis Bank <i>Type of Bank</i>	Penabung <i>Customer</i>	Besar Tabungan <i>Savings Deposit</i> <i>(000 Rp)</i>
	(1)	(2)	(3)
01.	Bank Umum Pemerintah (BRI Unit)/ <i>Government's Public Bank (Sub-BRI)</i>	69 533	72 098 462
02.	Bank Umum Swasta Nasional Bank Devisa/ <i>Private National Bank-Foreign Exchange Bank</i>	-	-
03.	Bank Umum Swasta Nasional Bukan Bank Devisa/ <i>Private National Bank-Non Foreign Exchange Bank</i>	-	-
04.	Bank Pemerintah Daerah/ <i>Regional Government Bank</i>	65 393	271 467 202
05.	Bank Perkreditan Rakyat/ <i>Community Credit Bank</i>	-	-
Jumlah/Total		134 926	343 565 664

Sumber: BRI Unit Camplong dan Bank NTT Cabang Oelamasi
Source BRI of Camplong Units and Oelamasi Branches of Bank NTT

Tabel : 9.3.3
Table

**Posisi Kredit BRI Menurut Sektor Ekonomi di
Kabupaten Kupang, 2018**
*Outstanding Credits of BRI by Economic Sector in Kupang
Regency, 2018*

Sektor Ekonomi <i>Economic Sector</i>		Posisi Kredit <i>Outstanding Credits</i> (Rp)
(1)		(2)
01.	Pertanian/ <i>Agriculture</i>	696 149 645
02.	Pertambangan/ <i>Mining</i>	-
03.	Perindustrian/ <i>Manufacturing</i>	992 674 200
04.	Listrik dan Air/ <i>Electricity and Water Supply</i>	-
05.	Perdagangan/ <i>Trade</i>	9 160 716 085
06.	Konstruksi/ <i>Construction</i>	-
07.	Angkutan/ <i>Transportation</i>	1 487 151 028
08.	Jasa Dunia Usaha/ <i>Business Service</i>	431 667 100
09.	Jasa Sosial/ <i>Social Service</i>	-
10.	Jasa Dunia Usaha Lainnya/ <i>Other Business Services</i>	-
11.	PNS / <i>Civil Servant</i>	62 953 306 753
12.	Kredit Usaha Rakyat/ <i>Community Business Credit</i>	6 013 385 602
13.	Lainnya/ <i>Others</i>	350 000 000
Jumlah/Total		82 085 050 413

Sumber: BRI Unit Camplong
Source *Camplong Units of BRI*

Tabel : 9.3.4 **Posisi Kredit Bank NTT Menurut Sektor Ekonomi di Kabupaten Kupang, 2018**
Table *Outstanding Credits of Bank of NTT by Economic Sector in Kupang Regency, 2018*

Sektor Ekonomi <i>Economic Sector</i>	Posisi Kredit <i>Outstanding Credits</i> (000 Rp)
(1)	(2)
01. Pertanian/ <i>Agriculture</i>	37 684 388 002
02. Pertambangan/ <i>Mining</i>	-
03. Perindustrian/ <i>Manufacturing</i>	-
04. Listrik dan Air/ <i>Electricity and Water Supply</i>	-
05. Perdagangan/ <i>Trade</i>	34 048 783 526
06. Konstruksi/ <i>Construction</i>	14 211 385 969
07. Angkutan/ <i>Transportation</i>	5 840 391 540
08. Jasa Dunia Usaha/ <i>Business Service</i>	28 517 038 795
09. Jasa Sosial/ <i>Social Service</i>	327 041 774 282
10. Lainnya/ <i>Others</i>	478 222 406
Jumlah/Total	447 821 984 520

Sumber: Bank NTT Cabang Oelamasi
Source Oelamasi Branches of Bank NTT

9.4 KOPERASI COOPERATIVE

Tabel
Table : 9.4.1

**Jumlah Koperasi yang Berbadan Hukum Menurut Jenisnya
di Kabupaten Kupang, 2016-2018**
*Number of Legal-Status Cooperatives by Type in Kupang
Regency, 2016-2018*

Jenis Koperasi <i>Type of Cooperative</i>	2016	2017	2018
(1)	(2)	(3)	(4)
01. Koperasi Unit Desa (KUD) <i>Village Unit Cooperative</i>	17	17	17
02. Koperasi Serba Usaha <i>Multipurpose Cooperative</i>	216	220	222
03. Koperasi Pegawai Negeri <i>Civil Servant Cooperative</i>	21	21	21
04. Koperasi Karyawan <i>Worker Cooperative</i>	5	5	5
05. Koperasi TNI dan Polri <i>Military and Police Cooperative</i>	3	4	4
06. Koperasi Kredit <i>Credit Cooperatives</i>	25	25	2
07. Koperasi Pertanian <i>Agricultural Cooperative</i>	15	14	14
08. Koperasi Pasar <i>Market Cooperative</i>	2	2	2
09. Koperasi Nelayan <i>Cooperative of Fisherman</i>	2	2	1
10. Koperasi Peternakan <i>Livestock Cooperative</i>	24	24	23
11. Koperasi Pesantren <i>'Pesantren' Cooperative</i>	1	1	1
12. Koperasi Perempuan <i>Women Cooperative</i>	11	11	11
13. Koperasi Pemuda <i>Youth Cooperatives</i>	3	3	3
14. Koperasi Lainnya *) <i>Other Cooperatives *)</i>	37	43	49

Sumber: Dinas Koperasi dan UMKM Kabupaten Kupang

Source Cooperative and Medium, Small and Micro Establishments Service of Kupang Regency

Tabel
: 9.4.2
Table

Jumlah Anggota Koperasi dan KUD yang Berbadan Hukum Menurut Jenis Koperasi di Kabupaten Kupang, 2018
Number of Members of Village Unit Cooperatives and Other Legal-Status Cooperatives by Type in Kupang Regency, 2018

Jenis Koperasi <i>Type of Cooperative</i>	Jumlah Anggota <i>Number of Members</i>
(1)	(2)
01. Koperasi Unit Desa (KUD) <i>Village Unit Cooperative</i>	2 004
02. Koperasi Serba Usaha <i>Multipurpose Cooperative</i>	12 108
03. Koperasi Pegawai iNegeri <i>Civil Servant Cooperative</i>	2 700
04. Koperasi Karyawan <i>Worker Cooperative</i>	405
05. Koperasi TNI dan Polri <i>Military and Police Cooperative</i>	1 381
06. Koperasi Kredit <i>Credit Cooperatives</i>	2 281
07. Koperasi Pertanian <i>Agricultural Cooperative</i>	684
08. Koperasi Pasar <i>Market Cooperative</i>	67
09. Koperasi Nelayan <i>Cooperative of Fisherman</i>	81
10. Koperasi Peternakan <i>Livestock Cooperative</i>	1 667
11. Koperasi Pesantren <i>'Pesantren' Cooperative</i>	63
12. Koperasi Perempuan <i>Women Cooperative</i>	506
13. Koperasi Pemuda <i>Youth Cooperatives</i>	200
14. Koperasi Lainnya *) <i>Other Cooperatives *)</i>	1 198

Sumber: Dinas Koperasi dan UMKM Kabupaten Kupang

Source: *Cooperative and Medium, Small and Micro Establishments Service of Kupang Regency*

Tabel : 9.4.3 **Jumlah Simpanan Anggota Koperasi dan KUD yang Berbadan Hukum di Kabupaten Kupang Menurut Jenis Koperasi , 2018**
Total of Members' Deposit of Village Unit Cooperatives and Other Legal Status Cooperatives in Kupang Regency by Type, 2018

Jenis Koperasi <i>Type of Cooperative</i>	Simpanan (Rp) <i>Deposit</i>		
	Pokok <i>Preliminary</i>	Wajib <i>Obligatory</i>	Sukarela <i>Voluntary</i>
(1)	(2)	(3)	(4)
01. Koperasi Unit Desa (KUD) <i>Village Unit Cooperative</i>	202 234 287	83 630 949	18 558 717
02. Koperasi Serba Usaha <i>Multipurpose Cooperative</i>	2 268 141 309	1 610 935 000	561 059 117
03. Koperasi Pegawai Negeri <i>Civil Servant Cooperative</i>	190 588 446	1 091 061 469	120 937 115
04. Koperasi Karyawan <i>Worker Cooperative</i>	67 672 500	255 129 000	2 460 400
05. Koperasi TNI dan Polri <i>Military and Police Cooperative</i>	80 607 450	1 716 817 000	635 929 835
06. Koperasi Kredit <i>Credit Cooperatives</i>	493 763 500	7 375 100 600	13 786 765
07. Koperasi Pertanian <i>Agricultural Cooperative</i>	69 845 000	22 595 600	35 062 038
08. Koperasi Pasar <i>Market Cooperative</i>	4 000 000	1 961 300	2 800 000
09. Koperasi Nelayan <i>Cooperative of Fisherman</i>	10 650 000	7 170 000	-
10. Koperasi Peternakan <i>Livestock Cooperative</i>	245 997 500	405 329 953	8 008 946
11. Koperasi Pesantren <i>'Pesantren' Cooperative</i>	6 390 000	11 340 000	-
12. Koperasi Perempuan <i>Women Cooperative</i>	127 683 000	116 100 000	11 223 000
13. Koperasi Pemuda *) <i>Youth Cooperative *)</i>	270 583 000	127 102 500	26 023 000
14. Koperasi Simpan Pinjam <i>Saving and Credit Cooperative</i>	129 394 000	386 646 700	19 794 423
Jumlah/Total	4 167 544 999	1 312 728 911	1 455 643 369

Sumber: Dinas Koperasi dan UMKM Kabupaten Kupang

Source Cooperative and Medium, Small and Micro Establishments Service of Kupang Regency

Keterangan/remarks: *) Koperasi Pemuda, Koperasi Produsen, Koperasi Konsumen, Koperasi Jasa, Pusat Koperasi Youth Cooperatives, Producer Cooperatives, Consumption Cooperative, Service Cooperative, and Center Cooperative

Tabel : 9.4.4
Table

Jumlah Nilai Hutang, Piutang, Volume Usaha, Sisa Hasil Usaha, Cadangan dan Lain-Lain Di Kabupaten Kupang Menurut Jenis Koperasi (Rupiah), 2018

Total of Debt Value, Account Receivable, Asset Scale, Net Profit, Reserve and Other Funds in Kupang Regency by Type of Cooperative (Rupiahs), 2018

Jenis Koperasi <i>Type of Cooperative</i>	Hutang <i>Debt</i>	Piutang <i>Account Receivable</i>	Sisa Hasil Usaha <i>Tahun Berjalan</i> <i>Current Year Net Profit</i>
(1)	(2)	(3)	(4)
01. Koperasi Unit Desa (KUD) <i>Village Unit Cooperative</i>	1 963 547 034	850 224 297	12 886 703
02. Koperasi Serba Usaha <i>Multipurpose Cooperative</i>	7 008 116 019	8 576 440 645	774 830 000
03. Koperasi PegawaiNegeri <i>Civil Servant Cooperative</i>	997 053 065	1 852 105 375	65 312 785
04. Koperasi Karyawan <i>Worker Cooperative</i>	488 898 996	947 403 831	163 211 755
05. Koperasi TNI danPolri <i>Military and Police Cooperative</i>	-	1 291 316 847	221 073 000
06. Koperasi Kredit <i>Credit Cooperatives</i>	1 587 062 712	10 828 153 350	748 371 370
07. Koperasi Pertanian <i>Agricultural Cooperative</i>	1 358 048 079	4 564 068 098	61 578 400
08. Koperasi Pasar <i>Market Cooperative</i>	978 330 350	1 448 344 788	478 265 096
09. Koperasi Nelayan <i>Cooperative of Fisherman</i>	-	47 321 820	1 209 100
10. Koperasi Peternakan <i>Livestock Cooperative</i>	36 132 299	238 633 068	17 382 131
11. Koperasi Pesantren <i>'Pesantren' Cooperative</i>	-	-	-
12. Koperasi Perempuan <i>Women Cooperative</i>	98 954 907	272 508 100	32 506 000
13. Koperasi Lainnya *) <i>Other Cooperatives *)</i>	312 075 000	417 301 500	8 158 526
14. Koperasi Simpan Pinjam <i>Saving and Credit Cooperative</i>	2 303 303 121	2 329 597 985	65 672 737
Jumlah/Total	1 713 152 158	33 663 419 704	2 650 457 699

Sumber: Dinas Koperasi dan UMKM Kabupaten Kupang

Source Cooperative and Medium, Small and Micro Establishments Service of Kupang Regency

Tabel : 9.4.5
Table

Penyaluran Dana Bergilir Pemberdayaan Koperasi di Kabupaten Kupang, 2018

Allocation of Revolving Fund to the Empowerment of Cooperative in Kupang Regency, 2018

Uraian <i>Description</i>	Jumlah <i>Number/Amount of</i>
(1)	(2)
01. Kecamatan/ <i>District</i>	20
02. Desa/ <i>Village</i>	150
03. Koperasi / <i>Cooperative</i>	173
04. Kelompok/ <i>Group</i>	-
05. Anggota/ <i>Members</i>	602
06. Dana/ <i>Fund (Rp)</i>	5 258 375 000
07. Angsuran/ <i>Credits (Rp)</i>	3 302 838 347
08. Sisa/ <i>Remaining (Rp)</i>	1 959 536 253

Sumber: Dinas Koperasi dan UMKM Kabupaten Kupang

Source *Cooperative and Medium, Small and Micro Establishments Service of Kupang Regency*

Tabel : 9.4.6 Penyaluran Dana Bergulir Pemberdayaan Pengusaha Kecil dan Menengah di Kabupaten Kupang, 2018
Table Allocation of Revolving Fund to the Empowerment Micro and Medium Entrepreneurs, 2018

Uraian <i>Description</i>	Jumlah <i>Number/Amount of</i>
(1)	(2)
01. Kecamatan/ <i>District</i>	24
02. Desa/ <i>Village</i>	120
03. Usaha Kecil & Menengah/ <i>Micro & Medium Industries</i>	1 790
04. Kelompok/ <i>Group</i>	-
05. Anggota/ <i>Member</i>	1 708
06. Dana/ <i>Fund (Rp)</i>	12 678 255 000
07. Angsuran/ <i>Credits (Rp)</i>	8 930 515 332
08. Sisa/ <i>Remaining (Rp)</i>	3 747 739 664

Sumber: Dinas Koperasi dan UMKM Kabupaten Kupang

Source Cooperative and Medium, Small and Micro Establishments Service of Kupang Regency

Tabel : 9.4.7
Table

**Penyaluran Dana BergilirPemberdayaan KSP/USP
di Kabupaten Kupang, 2018**

*Allocation of Revolving Fund to the Empowerment
of KSP/USP in Kupang Regency, 2018*

Uraian <i>Description</i>	Jumlah <i>Number/Amount of</i>
(1)	(2)
01. Kecamatan/ <i>District</i>	12
02. Desa/ <i>Village</i>	16
03. Usaha Kecil &Menengah/ <i>Micro and Medium Industries</i>	3 220
04. Kelompok/ <i>Group</i>	58
05. Anggota/ <i>Member</i>	372
06. Dana/ <i>Fund</i> (Rp)	28 171 005 000
07. Angsuran/ <i>Credits</i> (Rp)	17 861 030 663
08. Sisa/ <i>Remaining</i> (Rp)	10 309 974 337

Sumber: Dinas Koperasi dan UMKM KabupatenKupang

Source Cooperative and Medium, Small and Micro Establishments Service of Kupang Regency

**9.5 PEGADAIAN
PAWNSHOP**

Tabel : 9.5.1
Table

Banyaknya Kredit, Pelunasan Sisa Kredit pada Akhir Bulan di Pegadaian Kabupaten Kupang Dirinci per Bulan, 2018
Number of Credits, Redemptions and the Remaining Credit at End of Month in Pawnshop in Kupang Regency by Month, 2018

Bulan <i>Month</i>	Kredit <i>Credit</i>		Pelunasan <i>Redemption</i>	
	Jumlah Barang <i>Number of Items</i>	Uang Money (Rp 000)	Jumlah Barang <i>Number of Items</i>	Uang Money (Rp 000)
(1)	(2)	(3)	(4)	(5)
1. Januari/ <i>January</i>	525	487 630	475	439 810
2. Februari/ <i>February</i>	606	632 970	526	533 100
3. Maret/ <i>March</i>	601	623 880	431	527 440
4. April/ <i>April</i>	595	650 270	549	597 650
5. Mei/ <i>May</i>	725	690 520	629	594 770
6. Juni/ <i>June</i>	746	718 560	687	652 590
7. Juli/ <i>July</i>	562	490 290	499	419 550
8. Agustus/ <i>August</i>	516	521 620	436	427 430
9. September/ <i>September</i>	578	480 220	475	370 220
10. Oktober/ <i>October</i>	585	520 100	471	399 130
11. Nopember/ <i>November</i>	525	495 010	417	368 050
12. Desember/ <i>December</i>	750	850 000	668	699 890
Jumlah/Total	7 314	7 161 070	6 263	6 029 630
Rata-rata per Bulan <i>Average per Month</i>	609	590 000	521	502 000

Tabel Lanjutan/ Continued Table 9.5.1

Bulan Month	Sisa Kredit pada Akhir Bulan Remaining Credit at the end of month	
	Jumlah Barang Number of Items	Uang Money (Rp 000)
(1)	(6)	(7)
1. Januari/January	50	47 820
2. Februari/February	80	99 870
3. Maret/March	70	96 440
4. April/April	46	52 620
5. Mei/May	96	95 750
6. Juni/June	59	65 970
7. Juli/July	63	70 740
8. Agustus/August	80	94 190
9. September/September	103	110 000
10. Oktober/October	114	120 970
11. Nopember/November	108	126 960
12. Desember/December	124	150 110
Jumlah/Total	993	1 131 440
Rata-rata per Bulan Average per Month	82	94 286

Sumber: PT Pegadaian (Persero) Cabang Tarus
Source Pawnshop of Tarus Branches

<https://kupangkab.bps.go.id>

PENGELUARAN PENDUDUK DAN KONSUMSI MAKANAN

POPULATION EXPENDITURE AND FOOD CONSUMPTION

10



Pola pengeluaran penduduk Kabupaten Kupang tahun 2018 didominasi oleh pengeluaran untuk **makanan** sebanyak **332.547** rupiah

PENJELASAN TEKNIS

TECHNICAL NOTES

1. Data pengeluaran dan konsumsi menurut kelompok barang diperoleh dari Survei Sosial Ekonomi Nasional (Susenas) Panel BPS.
 2. Ada dua kategori variable konsumsi/pengeluaran penduduk: variable pokok (kor) yang dikumpulkan setiap tahun dan variable sasaran (modul) yang dikumpulkan tiga tahun sekali. Selain itu untuk mendapatkan variable konsumsi/pengeluaran yang berkesinambungan BPS juga melakukan Susenas Panel dengan modul konsumsi, pada tahun 2003, 2004, 2006 dan 2007.
 3. Susenas Kor hanya mencakup konsumsi/pengeluaran dalam sub kelompok pengeluaran, seperti padi-padian, umbi-umbian, dsb. Sementara Susenas Panel mencakup jenis konsumsi per komoditi, seperti beras, beras ketan, jagung, tepung beras, dsb yang termasuk dalam sub kelompok padi-padian.
 4. Pencatatan data makanan dan minuman jadi dalam Susenas Panel, baik yang dikonsumsi di dalam rumah atau di luar rumah, menggunakan kuesioner tersendiri yaitu lembar pembantu
1. *Data of expenditure and consumption are obtained from Panel National Socio-Economic Survey (called Susenas for Survei Sosial Ekonomi Nasional).*
 2. *There are two categories of consumption/expenditure variables: core variables which are collected every year and module variables which are collected every three year. Besides, in order to maintain data series of expenditure/consumption, in 2003, 2004, 2006 and 2007, BPS conducted panel survey of expenditure/consumption module.*
 3. *Core Susenas only covers consumption/expenditure in sub-group of expenditure, such as grain, tubers, and so on. Whereas, Panel Susenas covers consumption by commodity, for instance rice, glutinous rice, corn, rice flour and so on which are included in sub-group of grain*
 4. *Data collection of ready-made food and beverages in Panel Susenas either consumed at home or outside the home uses particular questionnaire namely consumption/expenditure*

konsumsi/pengeluaran (LPK). Sedangkan di Susenas Kor pencatatan data hanya menggunakan kuesioner baku dan tidak menggunakan LPK.

supplementary sheet (called LPK for Lembar Pembantu Konsumsi). Meanwhile, in Core Susenas, data recording merely uses standard questionnaire and does not use LPK.

5. Dengan adanya perbedaan-perbedaan yang mendasar antara Susenas Kor dengan Susenas Panel ini, maka idealnya data konsumsi/pengeluaran hasil Susenas hanya dibandingkan untuk masing-masing kategori.
 6. Konsumsi dibedakan menjadi dua kelompok, yaitu konsumsi makanan dan bukan makanan. Konsumsi makanan dirinci menjadi lebih dari 200 komoditi dan data yang dikumpulkan mencakup kuantitas dan nilainya. Sedangkan data untuk konsumsi bukan makanan pada umumnya hanya mencakup nilai komoditi yang dikonsumsi saja, kecuali untuk beberapa jenis pengeluaran seperti penggunaan listrik, gas, dan bahan bakar minyak yang selain nilai dikumpulkan juga data kuantitasnya.
5. *Due to the differences between Core Susenas and Panel Susenas, ideally, data of consumption/expenditure resulted from Susenas should only be compared by categories.*
 6. *Consumption is divided into two groups, food and non-food consumption. Food consumption is specified to more than 200 commodities and data collected covers the quantity as well as the value of the commodities. On the other hand, data of non-food consumption, in general, solely covers the value of the commodities consumed except for some particular consumption such as the use of electricity, gas, and fuel, in which apart from the value, data of the quantity is also collected.*

ULASAN SINGKAT A BRIEF NOTE

Pada tahun 2017, sebanyak 28,91 persen penduduk Kabupaten Kupang memiliki pengeluaran perkapita sebulan antara Rp. 300.000 – Rp. 449.999. Selanjutnya, sebanyak 21,12 persen menghabiskan Rp. 500.000 – Rp. 749.999 sebulan. Sementara, tidak ada penduduk yang memiliki pengeluaran antara Rp. 100.000 hingga Rp. 149.999.

In 2017, there were 28,91 per cent of the people in Kupang Regency whose per capita expenditure was between Rp. 300,000-Rp. 449,999. Followed by 21,12 per cent of the people who spent Rp. 500,000-Rp. 749,999 in a month. Whilst, there is nobody whose expenditure was between Rp. 100,000-Rp. 149,999 per month.

Untuk makanan, rata-rata pengeluaran perkapita sebulan di tahun 2018 adalah sebesar Rp. 332.547. Porsi pengeluaran terbesar adalah untuk jenis makanan padi-padian yakni mencapai 27,18 persen dari total pengeluaran untuk makanan.

On average monthly per capita expenditure for food in 2018 was Rp. 332.547. Highest portion of expenditure was accounted for food made of cereals which reached 27,18 per cent of the overall food expenditure.

Rata-rata pengeluaran perkapita untuk non-makanan di Kabupaten Kupang, pada tahun 2018, adalah Rp. 254.591. Pengeluaran non-makanan utama penduduk adalah untuk perumahan dan fasilitas rumah tangga yakni sebanyak 53,53 persen dari total pengeluaran non-makanan. Disusul kemudian untuk aneka barang dan jasa sebesar 22,87 persen.

Average per capita expenditure for non-food in Kupang Regency, in 2018, was Rp. 254.591. Major non-food expenditure was for housing and household facilities which accounted for 53,53 per cent of the overall non-food expenditure. Followed by goods and services which was 22,87 per cent.

Tabel : 10.1
Table

Persentase Rumah Tangga menurut Kelompok Pengeluaran per Kapita Sebulan di Kabupaten Kupang, 2017

Percentage of Households by Group of Monthly per Capita Expenditure in Kupang Regency, 2017

Kelompok Pengeluaran Per Kapita Sebulan <i>Group of Monthly Per capita Expenditure (Rupiah)</i>	Pengeluaran <i>Expenditure</i>
(1)	(2)
100 000 – 149 999	-
150 000 – 199 999	0,52
200 000 – 299 999	11,87
300 000 – 449 999	28,91
500 000 – 749 999	21,12
750 000 – 999 999	19,11
>=1 000 000	18,47
Jumlah/Total	100,00

Diolah dari Survei Sosial Ekonomi Nasional (SUSENAS) 2017
Based on 2017 National Socio-Economic Survey

Tabel : 10.2
Table

Rata-rata Pengeluaran per Kapita Sebulan Menurut Kelompok Barang di Kabupaten Kupang, 2018
Average Monthly per Capita Expenditure by Group of Commodity in Kupang Regency, 2018

(Rupiah)	
Kelompok Barang <i>Group of Commodity</i>	Nilai (Rp) <i>Amount (Rps)</i>
(1)	(3)
A. MAKANAN/FOOD	332 547
01. Padi-padian/ <i>Grain</i>	90 383
02. Ubi-ubian/ <i>Tubers</i>	2 093
03. Ikan/ <i>Fish</i>	22 984
04. Daging/ <i>Meats</i>	16 473
05. Telur dan Susu/ <i>Eggs and Milk</i>	10 758
06. Sayur-sayuran/ <i>Vegetables</i>	31 364
07. Kacang-kacangan/ <i>Nuts</i>	5 014
08. Buah-buahan/ <i>Fruits</i>	7 335
09. Minyak dan Lemak/ <i>Fats and Cooking Oil</i>	8 892
10. Bahan Minuman/ <i>Non Prepared Drink</i>	13 990
11. Bumbu-bumbuan/ <i>Spices</i>	4 793
12. Konsumsi Lainnya/ <i>Miscellaneous Foods</i>	3 958
13. Makanan & Minuman Jadi/ <i>Ready-made Food & Beverages</i>	83 767
14. Rokok dan Tembakau/ <i>Cigarettes and Tobaccos</i>	30 744

Tabel Lanjutan/Continued Table 10.2

Kelompok Barang <i>Group of Commodity</i>	Nilai (Rp) <i>Amount (Rps)</i>
(1)	(3)
B. BUKAN MAKANAN/NON-FOOD	254 591
01. Perumahan dan Fasilitas Rumah Tangga <i>Housing and Households Facilities</i>	136 284
02. Aneka Barang & Jasa <i>Goods & Services</i>	58 218
03. Pakaian, Alas Kaki & Tutup Kepala <i>Clothes, Footwear and Headwear</i>	13 491
04. Barang Tahan Lama <i>Durable Goods</i>	21 305
05. Pajak Pemakaian dan Premi Asuransi <i>Consumption Taxes and Insurance Premium</i>	20 010
06. Pesta dan Upacara <i>Parties & Ceremonies</i>	5 283
Jumlah Pengeluaran/Total of Expenditure	587 138

Diolah dari Survei Sosial Ekonomi Nasional (SUSENAS) 2018
Based on 2018 National Socio-Economic Survey

Catatan/Notes:

Perbedaan jumlah disebabkan oleh pembulatan
The difference in total is caused by rounding

PENDAPATAN REGIONAL

REGIONAL INCOME

11

PDRB Kab. Kupang
atas dasar harga
berlaku tahun
2018 sebesar
7.143
milyar rupiah

Pertumbuhan
ekonomi
tahun 2018
sebesar

5,09 %

PDRB atas
dasar harga
konstan tahun
2018 sebesar
4.595
milyar rupiah



PENJELASAN TEKNIS

1. Penghitungan statistik neraca nasional mengikuti buku petunjuk yang diterbitkan oleh Perserikatan Bangsa Bangsa dikenal sebagai "Sistem Neraca Nasional". Namun, penerapan statistik neraca nasional tersebut telah disesuaikan dengan kondisi sosial-ekonomi Indonesia.
2. Produk Domestik Regional Bruto (PDRB) menggambarkan kemampuan suatu wilayah (di tingkat provinsi, kabupaten atau kecamatan) dalam menciptakan output (nilai tambah) pada suatu waktu tertentu.

Penyusunan PDRB secara umum menggunakan dua pendekatan yaitu sektoral dan penggunaan. PDRB dari sisi sektoral merupakan penjumlahan seluruh komponen nilai tambah bruto yang mampu diciptakan oleh kegiatan sektor-sektor ekonomi. Sedangkan dari sisi penggunaan menjelaskan tentang penggunaan dari nilai tambah tersebut.

3. Selain itu, PDRB juga terdiri atas 2 (dua) versi penilaian, yaitu Atas Dasar Harga Berlaku dan Atas Dasar Harga Konstan. Pada PDRB atas dasar harga berlaku, produk-produk yang dihasilkan dari sektor-sektor ekonomi dinilai dengan menggunakan harga yang sedang

TECHNICAL NOTES

1. *The estimation of national accounts statistics refers to the guidelines set-up by United Nation known as "System of National Accounts". The implementation of the method however has been adjusted to Indonesian social-economic condition.*
2. *Gross Regional Domestic Product (GRDP) presents the ability of a region (province, regency or district) in producing output (value added) in a particular period of time.*

The estimation of GRDP commonly uses production and expenditure approaches. GRDP by production approach is the aggregation of all gross value added components produced by economic sectors' activities. While, GRDP by expenditure approach explains the use of the value added.

3. *Besides, GRDP consists of two types of accounting, namely at Current Price and at constant base year market price. At Current Price, all products produced by economic sectors are valued by the price at reference years or by Current Prices. On the other hand,*

berlaku pada tahun berjalan. Sedangkan harga konstan penilaiannya didasarkan kepada harga satu tahun dasar tertentu. Hingga saat ini PDRB atas dasar harga konstan menggunakan harga tahun 2010.

at constant market price, products are valued by the price of certain year. Recently, GRDP at constant price uses the price of 2010.

4. Laju pertumbuhan ekonomi diperoleh dari penghitungan PDRB atas dasar harga konstan. Nilai PDRB tahun ke- n dikurangi dengan nilai pada tahun ke $n-1$ (tahun sebelumnya), dibagi dengan nilai pada tahun ke $n-1$, kemudian dikalikan dengan 100.

4. *Economic growth derives from GRDP at constant price. GRDP value at year of n is subsided by GRDP value at year of $n-1$ (previous year), divided by the value at the year of $n-1$, and finally multiplied by 100.*

Laju pertumbuhan menunjukkan perkembangan nilai tambah dari satu waktu tertentu terhadap waktu sebelumnya (perkembangan berantai).

Growth rate presents the progress of value added from a certain time to the previous time (chain progress)

5. Produk Domestik Regional Bruto Perkapita adalah Produk Domestik Regional Bruto dibagi dengan jumlah penduduk pertengahan tahun.

5. *Per capita Gross Regional Domestic Product is Gross Regional Domestic Product divided by mid-year population.*

ULASAN SINGKAT A BRIEF NOTE

Hingga tahun 2018, estimasi nilai tambah sektor-sektor ekonomi atas dasar harga berlaku di Kabupaten Kupang mencapai 7.143 milyar rupiah atau meningkat 8,94 persen dari tahun 2017. Sementara, atas dasar harga konstan bernilai 4.595 milyar rupiah atau meningkat sebesar 5,09 persen.

In 2018, value added of economic sectors at current price of Kupang Regency reached 7.143 billion rupiahs or raised by 8,94 per cent from 2017. While, at constant price was 4.595 billion rupiahs or increased by 5,09 per cent.

Struktur ekonomi Kabupaten Kupang hingga tahun 2018 masih didominasi oleh sektor pertanian yakni 42,81 persen. Sektor perdagangan besar dan eceran, reparasi mobil dan sepeda motor merupakan kontributor tertinggi kedua dengan kontribusi 13,25 persen. Di urutan ketiga adalah sektor konstruksi 11,71 persen. Sementara, penyumbang terendah adalah sektor pengadaan listrik dan gas serta pengadaan air, pengelolaan sampah, limbah dan daur ulang yakni hanya 0,03 persen dari total nilai PDRB kabupaten ini.

Economic structure of Kupang Regency in 2018 was dominated by agriculture sector 42,81 per cent. Moreover, wholesale and retail trade, repair of motor vehicles and motorcycles sector was the second contributor which contributed 13,25 per cent. The third contributor was construction sector with contribution of 11,71 per cent. Meanwhile, the least contributor was electricity and gas supply sector and water supply, waste management and recycling which contributed by only 0,03 per cent of GRDP of this regency.

Pertumbuhan ekonomi Kabupaten Kupang tahun 2018 melaju sebesar 5,09 persen. Pertumbuhan ekonomi di tahun 2018 tersebut mendekati pertumbuhan ekonomi Provinsi NTT yang dalam tiga tahun terakhir cenderung stabil pada kisaran lima persen.

Economic growth of Kupang Regency in 2018 was 5,09 per cent. This growth almost has closed to the economic growth of NTT Province which within last three years which was around five per cent.

PENDAPATAN REGIONAL

Tabel
Table : 11.1

PDRB Kabupaten Kupang Atas Dasar Harga Berlaku Menurut Lapangan Usaha, 2014-2018
GRDP of Kupang Regency at Current Prices by Industry, 2014-2018

(Juta/Million Rp)

Kategori/Category	2014	2015	2016	2017	2018
A Pertanian, Kehutanan, dan Perikanan/ <i>Agriculture, Forestry and Fishing</i>	2 127 532,3	2 355 888,9	2 532 643,6	2 794 409,8	3 057 943,5
B Pertambangan dan Pengalihan/ <i>Mining and Quarrying</i>	93 445,0	102 909,2	110 603,7	117 232,6	129 372,7
C Industri Pengolahan/ <i>Manufacturing</i>	91 318,6	101 411,2	115 023,1	122 446,9	135 309,3
D Pengadaan Listrik dan Gas/ <i>Electricity and Gas Supply</i>	917,3	1 155,9	1 636,2	1 829,7	2 045,0
E Pengadaan Air, Pengelolaan Sampah, Limbah dan Daur Ulang/ <i>Water Supply, Waste Management and Recycling</i>	1 834,8	1 959,4	2 027,6	2 096,3	2 086,9
F Konstruksi/ <i>Construction</i>	604 356,3	660 675,7	725 595,6	758 089,9	836 579,1
G Perdagangan Besar dan Eceran; Reparasi Mobil dan Sepeda Motor/ <i>Wholesale and Retail Trade; Repair of Motor Vehicles and Motorcycles</i>	613 693,0	686 073,2	771 808,4	866 153,4	946 208,6
H Transportasi dan Pergudangan/ <i>Transportation and Storage</i>	265 341,6	291 491,8	323 997,3	355 075,2	384 567,3
I Penyediaan Akomodasi dan Makan Minum/ <i>Accommodation and Food and Beverage Services</i>	7 373,5	9 035,9	10 940,7	12 336,5	13 264,8
J Informasi dan Komunikasi/ <i>Information and Communication</i>	213 893,6	231 745,7	258 271,2	272 805,0	290 085,3
K Jasa Keuangan dan Asuransi/ <i>Financial and Insurance Services</i>	30 376,0	34 160,0	39 940,1	43 964,6	46 791,0
L Real Estate/ <i>Real Estate</i>	70 960,8	81 784,4	95 910,9	104 858,1	110 716,7
M Jasa Perusahaan/ <i>Business Services</i>	1 898,5	2 187,4	2 466,9	2 775,9	2 951,7
O Administrasi Pemerintahan, Pertahanan dan Jaminan Sosial Wajib/ <i>Public Administration, Defence and Compulsory Social Security</i>	560 427,6	640 927,6	730 595,3	773 711,5	830 401,2
P Jasa Pendidikan/ <i>Educational Services</i>	182 814,9	206 201,6	239 589,0	262 833,8	281 835,8
Q Jasa Kesehatan dan Kegiatan Sosial/ <i>Health and Sosial Activities</i>	36 842,3	42 086,5	49 798,1	56 017,1	61 757,2
R S Jasa Lainnya/ <i>Other Services</i>	7 815,9	8 704,8	9 854,0	10 774,9	11 819,4
T U					
PDRB	4 910 842,1	5 458 399,3	6 020 701,7	6 557 410,9	7 143 735,7

Tabel : 11.2 **PDRB Kabupaten Kupang Atas Dasar Harga Konstan 2010 Menurut Lapangan Usaha, 2014-2018**

GRDP of Kupang Regency at 2010 Constant Price by Industry, 2014-2018

(Juta/Million Rp)

Kategori/Category	2014	2015	2016	2017	2018
A Pertanian, Kehutanan, dan Perikanan/ <i>Agriculture, Forestry and Fishing</i>	1 609 805,8	1 664 805,9	1 685 917,3	1 762 762,9	1 833 446,8
B Pertambangan dan Penggalian/ <i>Mining and Quarrying</i>	80 074,9	83 667,9	87 667,7	93 920,6	102 039,9
C Industri Pengolahan/ <i>Manufacturing</i>	72 333,0	76 652,6	81 145,4	84 428,6	88 464,2
D Pengadaan Listrik dan Gas/ <i>Electricity and Gas Supply</i>	932,7	1 085,7	1 292,0	1 301,8	1 410,1
E Pengadaan Air, Pengelolaan Sampah, Limbah dan Daur Ulang/ <i>Water Supply, Waste Management and Recycling</i>	1 700,4	1 774,6	1 822,0	1 878,6	1 867,3
F Konstruksi/ <i>Construction</i>	467 836,7	499 158,9	535 087,5	558 444,4	596 998,3
G Perdagangan Besar dan Eceran; Reparasi Mobil dan Sepeda Motor/ <i>Wholesale and Retail Trade; Repair of Motor Vehicles and Motorcycles</i>	497 035,2	537 296,5	575 855,2	623 479,6	663 771,5
H Transportasi dan Pergudangan/ <i>Transportation and Storage</i>	213 938,6	228 320,7	248 951,7	267 314,5	282 782,2
I Penyediaan Akomodasi dan Makan Minum/ <i>Accommodation and Food and Beverage Services</i>	5 025,3	5 697,7	6 275,8	6 603,3	7 020,9
J Informasi dan Komunikasi/ <i>Information and Communication</i>	190 040,1	198 473,1	214 445,4	223 580,5	233 584,5
K Jasa Keuangan dan Asuransi/ <i>Financial and Insurance Services</i>	26 548,4	28 209,5	31 194,1	32 301,6	33 490,4
L Real Estate/ <i>Real Estate</i>	58 639,2	62 975,9	68 709,3	73 014,2	75 600,2
M N Jasa Perusahaan/ <i>Business Services</i>	1 506,0	1 648,3	1 798,7	1 953,2	2 036,5
O Administrasi Pemerintahan, Pertahanan dan Jaminan Sosial Wajib/ <i>Public Administration, Defence and Compulsory Social Security</i>	383 024,2	403 646,2	431 213,8	446 503,4	469 781,3
P Jasa Pendidikan/ <i>Educational Services</i>	134 588,1	138 017,1	147 038,2	152 190,1	156 780,3
Q Jasa Kesehatan dan Kegiatan Sosial/ <i>Health and Sosial Activities</i>	29 334,0	31 180,2	34 431,6	36 404,8	38 931,2
R S Jasa Lainnya/ <i>Other Services</i>	5 881,0	6 328,4	6 820,2	7 099,1	7 619,1
T U					
PDRB	3 778 243,7	3 968 939,1	4 159 665,9	4 373 181,3	4 595 625,0

PENDAPATAN REGIONAL

Tabel
: 11.3
Table

Distribusi PDRB Kabupaten Kupang Atas Dasar Harga Berlaku Menurut Lapangan Usaha, 2014-2018

Distribution of GRDP of Kupang Regency at Current Price by Industry, 2014-2018

(persen/per cent)

Kategori/Category	2014	2015	2016	2017	2018
A Pertanian, Kehutanan, dan Perikanan/ <i>Agriculture, Forestry and Fishing</i>	43,32	43,16	42,07	42,61	42,81
B Pertambangan dan Penggalian/ <i>Mining and Quarrying</i>	1,90	1,89	1,84	1,79	1,81
C Industri Pengolahan/ <i>Manufacturing</i>	1,86	1,86	1,91	1,87	1,89
D Pengadaan Listrik dan Gas/ <i>Electricity and Gas Supply</i>	0,02	0,02	0,03	0,03	0,03
E Pengadaan Air, Pengelolaan Sampah, Limbah dan Daur Ulang/ <i>Water Supply, Waste Management and Recycling</i>	0,04	0,04	0,03	0,03	0,03
F Konstruksi/ <i>Construction</i>	12,31	12,10	12,05	11,56	11,71
G Perdagangan Besar dan Eceran; Reparasi Mobil dan Sepeda Motor/ <i>Wholesale and Retail Trade; Repair of Motor Vehicles and Motorcycles</i>	12,50	12,57	12,82	13,21	13,25
H Transportasi dan Pergudangan/ <i>Transportation and Storage</i>	5,40	5,34	5,38	5,41	5,38
I Penyediaan Akomodasi dan Makan Minum/ <i>Accommodation and Food and Beverage Services</i>	0,15	0,17	0,18	0,19	0,19
J Informasi dan Komunikasi/ <i>Information and Communication</i>	4,36	4,25	4,29	4,16	4,06
K Jasa Keuangan dan Asuransi/ <i>Financial and Insurance Services</i>	0,62	0,63	0,66	0,67	0,65
L Real Estate/ <i>Real Estate</i>	1,44	1,50	1,59	1,60	1,55
M N Jasa Perusahaan/ <i>Business Services</i>	0,04	0,04	0,04	0,04	0,04
O Administrasi Pemerintahan, Pertahanan dan Jaminan Sosial Wajib/ <i>Public Administration, Defence and Compulsory Social Security</i>	11,41	11,74	12,13	11,80	11,62
P Jasa Pendidikan/ <i>Educational Services</i>	3,72	3,78	3,98	4,01	3,95
Q Jasa Kesehatan dan Kegiatan Sosial/ <i>Health and Social Activities</i>	0,75	0,77	0,83	0,85	0,86
R S T U Jasa Lainnya/ <i>Other Services</i>	0,16	0,16	0,16	0,16	0,17
PDRB	100,00	100,00	100,00	100,00	100,00

Tabel : 11.4
Table

Laju Pertumbuhan PDRB Kabupaten Kupang Atas Dasar Harga Konstan 2010 Menurut Lapangan Usaha, 2014-2018
Growth of GRDP of Kupang Regency at 2010 Constant Price by Industry, 2014-2018

(persen/per cent)

Kategori/Category	2014	2015	2016	2017	2018
A Pertanian, Kehutanan, dan Perikanan/Agriculture, Forestry and Fishing	2,52	3,42	1,27	4,56	4,01
B Pertambangan dan Penggalian /Mining and Quarrying	5,32	4,49	4,78	7,13	8,64
C Industri Pengolahan/ Manufacturing	6,22	5,97	5,86	4,05	4,78
D Pengadaan Listrik dan Gas/Electricity and Gas Supply	20,40	16,39	19,00	0,76	8,32
E Pengadaan Air, Pengelolaan Sampah, Limbah dan Daur Ulang/Water Supply, Waste Management and Recycling	4,36	4,36	2,67	3,10	-0,60
F Konstruksi/Construction	9,16	6,70	7,20	4,37	6,90
G Perdagangan Besar dan Eceran; Reparasi Mobil dan Sepeda Motor/Wholesale and Retail Trade; Repair of Motor Vehicles and Motorcycles	8,76	8,10	7,18	8,27	6,46
H Transportasi dan Pergudangan/Transportation and Storage	6,04	6,72	9,04	7,38	5,79
I Penyediaan Akomodasi dan Makan Minum/Accommodation and Food and Beverage Services	11,79	13,38	10,15	5,22	6,32
J Informasi dan Komunikasi/ Information and Communication	3,17	4,44	8,05	4,26	4,47
K Jasa Keuangan dan Asuransi/ Financial and Insurance Services	6,55	6,26	10,58	3,55	3,68
L Real Estate/Real Estate	8,48	7,40	9,10	6,27	3,54
M N Jasa Perusahaan/Business Services	4,84	9,44	9,12	8,59	4,26
O Administrasi Pemerintahan, Pertahanan dan Jaminan Sosial Wajib/Public Administration, Defence and Compulsory Social Security	7,38	5,38	6,83	3,55	5,21
P Jasa Pendidikan/Educational Services	2,37	2,55	6,54	3,50	3,02
Q Jasa Kesehatan dan Kegiatan Sosial/Health and Sosial Activities	6,24	6,29	10,43	5,73	6,94
R S T U Jasa Lainnya/Other Services	2,39	7,61	7,77	4,09	7,33
PDRB	5,10	5,05	4,81	5,13	5,09

PENDAPATAN REGIONAL

Tabel
Table

: 11.5

Indeks Implisit PDRB Kabupaten Kupang Menurut Lapangan Usaha, 2014-2018
Implicit Indices of GRDP of Kupang Regency by Industry, 2014-2018

	Kategori/Category	2014	2015	2016	2017	2018
A	Pertanian, Kehutanan, dan Perikanan/Agriculture, Forestry and Fishing	132,16	141,51	150,22	158,52	166,79
B	Pertambangan dan Penggalian /Mining and Quarrying	116,70	123,00	126,16	124,82	126,79
C	Industri Pengolahan/ Manufacturing	126,25	132,30	141,75	145,03	152,95
D	Pengadaan Listrik dan Gas/Electricity and Gas Supply	98,34	106,47	126,64	140,55	145,02
E	Pengadaan Air, Pengelolaan Sampah, Limbah dan Daur Ulang/Water Supply, Waste Management and Recycling	107,91	110,41	111,28	111,59	111,76
F	Konstruksi/Construction	129,18	132,36	135,60	135,75	140,13
G	Perdagangan Besar dan Eceran; Reparasi Mobil dan Sepeda Motor/Wholesale and Retail Trade; Repair of Motor Vehicles and Motorcycles	123,47	127,69	134,03	138,92	142,55
H	Transportasi dan Pergudangan/Transportation and Storage	124,03	127,67	130,14	132,83	135,99
I	Penyediaan Akomodasi dan Makan Minum/Accommodation and Food and Beverage Services	146,73	158,59	174,33	186,82	188,93
J	Informasi dan Komunikasi/ Information and Communication	112,55	116,76	120,44	122,02	124,19
K	Jasa Keuangan dan Asuransi/ Financial and Insurance Services	114,42	121,09	128,04	136,11	139,71
L	Real Estate/Real Estate	121,01	129,87	139,59	143,61	146,45
M N	Jasa Perusahaan/Business Services	126,06	132,71	137,15	142,12	144,94
O	Administrasi Pemerintahan, Pertahanan dan Jaminan Sosial Wajib/Public Administration, Defence and Compulsory Social Security	146,32	158,78	169,43	173,28	176,76
P	Jasa Pendidikan/Educational Services	135,83	149,40	162,94	172,70	179,76
Q	Jasa Kesehatan dan Kegiatan Sosial/Health and Sosial Activities	125,60	134,98	144,63	153,87	158,63
R S T U	Jasa Lainnya/Other Services	132,90	137,55	144,48	151,78	155,13
	PDRB	129,98	137,53	144,74	149,95	155,45

Tabel
Table : 11.6

**Laju Implisit PDRB Kabupaten Kupang Menurut Lapangan Usaha,
2014-2018**

Growth of Implicit Indices of GRDP of Kupang Regency by Industry, 2014-2018

(persen/per cent)

	Kategori/Category	2014	2015	2016	2017	2018
A	Pertanian, Kehutanan, dan Perikanan/ <i>Agriculture, Forestry and Fishing</i>	5,39	7,08	6,16	5,53	5,21
B	Pertambangan dan Penggalian/ <i>Mining and Quarrying</i>	4,71	5,40	2,57	-1,06	1,57
C	Industri Pengolahan/ <i>Manufacturing</i>	4,33	4,79	7,14	2,31	5,46
D	Pengadaan Listrik dan Gas/ <i>Electricity and Gas Supply</i>	6,17	8,27	18,95	10,98	3,18
E	Pengadaan Air, Pengelolaan Sampah, Limbah dan Daur Ulang/ <i>Water Supply, Waste Management and Recycling</i>	1,76	2,32	0,79	0,28	0,15
F	Konstruksi/ <i>Construction</i>	5,23	2,46	2,45	0,11	3,23
G	Perdagangan Besar dan Eceran; Reparasi Mobil dan Sepeda Motor/ <i>Wholesale and Retail Trade; Repair of Motor Vehicles and Motorcycles</i>	5,59	3,42	4,96	3,65	2,61
H	Transportasi dan Pergudangan/ <i>Transportation and Storage</i>	5,27	2,94	1,94	2,06	2,38
I	Penyediaan Akomodasi dan Makan Minum/ <i>Accommodation and Food and Beverage Services</i>	9,28	8,08	9,93	7,17	1,13
J	Informasi dan Komunikasi/ <i>Information and Communication</i>	5,89	3,74	3,15	1,31	1,78
K	Jasa Keuangan dan Asuransi/ <i>Financial and Insurance Services</i>	3,04	5,84	5,73	6,30	2,65
L	Real Estate/ <i>Real Estate</i>	6,48	7,32	7,49	2,88	1,98
M N	Jasa Perusahaan/ <i>Business Services</i>	7,04	5,27	3,35	3,62	1,99
O	Administrasi Pemerintahan, Pertahanan dan Jaminan Sosial Wajib/ <i>Public Administration, Defence and Compulsory Social Security</i>	10,89	8,52	6,70	2,28	2,01
P	Jasa Pendidikan/ <i>Educational Services</i>	9,15	9,99	9,06	5,99	4,09
Q	Jasa Kesehatan dan Kegiatan Sosial/ <i>Health and Social Activities</i>	4,64	7,47	7,15	6,39	3,09
R S T U	Jasa Lainnya/ <i>Other Services</i>	6,08	3,50	5,04	5,05	2,21
	PDRB	6,09	5,81	5,24	3,60	3,67

<https://kupangkab.bps.go.id>

Angka
Harapan
Hidup Kab.
Kupang 2018

63,86

Persentase
Penduduk Miskin
Kab. Kupang 2018

23,10 %

Harapan Lama
Sekolah Kab.
Kupang 2018

13,83



PENJELASAN TEKNIS

TECHNICAL NOTES

1. Untuk mengukur kemiskinan, BPS menggunakan konsep kemampuan memenuhi kebutuhan dasar. Dengan pendekatan ini, kemiskinan dipandang sebagai ketidakmampuan dari sisi ekonomi untuk memenuhi kebutuhan dasar atas makanan dan bukan makanan yang diukur dari sisi pengeluarannya. Jadi, Penduduk Miskin adalah penduduk yang memiliki rata-rata pengeluaran perkapita per bulan di bawah garis kemiskinan.
 2. Garis Kemiskinan (GK) merupakan penjumlahan dari Garis Kemiskinan Makanan (GKM) dan Garis Kemiskinan Non Makanan (GKNM).
 3. Garis Kemiskinan Makanan (GKM) merupakan nilai pengeluaran kebutuhan minimum makanan yang disetarakan dengan 2100 kilo kalori perkapita per hari. Paket komoditi kebutuhan dasar makanan diwakili oleh 52 jenis komoditi (padi-padian, umbi-umbian, ikan, daging, telur dan susu, sayuran, kacang-kacangan, buah-buahan, minyak dan lemak, dll)
 4. Garis Kemiskinan Non Makanan (GKNM) adalah kebutuhan minimum untuk perumahan,
1. *To measure poverty, BPS uses the concept of the affordability of the people in satisfying their basic needs. This approach defines poverty as the inability of the people in fulfilling their basic needs for both food and non-food which is measured by their expenses. Poor people, therefore, are those with monthly per capita expenditure below the poverty line.*
 2. *Poverty Line is the sum of Food Poverty Line and Non-Food Poverty Line.*
 3. *Food Poverty Line is the minimal cost to afford minimal requirement of food which is equal to 2100 kilo calories per capita per day. Basic needs of food are represented by 52 commodities (cereal grains, tubers, fish, meat, egg and milk, vegetables, beans, fruits, cooking oil and fat, and so on)*
 4. *Non-Food Poverty Line is the minimal cost to afford minimal requirement of housing,*

sandang, pendidikan dan kesehatan. Paket komoditi kebutuhan dasar non makanan diwakili oleh 51 jenis komoditi di perkotaan dan 47 jenis komoditi di pedesaan.

clothing, education and health. Basic needs of non-food are represented by 51 commodities in urban areas and 47 commodities in rural areas.

5. Persentase Penduduk Miskin adalah persentase penduduk yang berada di bawah Garis Kemiskinan (GK).
 6. Indeks Kedalaman Kemiskinan (P1) merupakan ukuran rata-rata kesenjangan pengeluaran masing-masing penduduk miskin terhadap garis kemiskinan. Semakin tinggi nilai indeks, semakin jauh rata-rata pengeluaran penduduk dari garis kemiskinan.
 7. Indeks Keparahan Kemiskinan (P2) memberikan gambaran mengenai penyebaran pengeluaran di antara penduduk miskin. Semakin tinggi nilai indeks, semakin tinggi ketimpangan pengeluaran di antara penduduk miskin.
 8. Sumber data utama yang dipakai adalah data Survei Sosial Ekonomi Nasional (Susenas) Panel Modul Konsumsi dan Kor.
 9. Menurut Konsep UNDP, Pembangunan manusia adalah proses memperluas pilihan-pilihan bagi penduduk. Terdapat tiga pilihan penting yakni mencapai
5. *Poverty Rate is the percentage of population living below poverty line.*
 6. *Poverty Gap Index (P1) is the average of the gaps between expenditure of all people and the poverty line. The larger the index, the farther the average of population expenditure from the poverty line.*
 7. *Poverty Severity Index (P2) explains the distribution of expenditure among poor population. The higher the index, the larger the expenditure gaps among poor population.*
 8. *Data are mainly obtained from Module and Core Consumption of Panel National Socio-Economic Survey (NSS).*
 9. *According to UNDP's Concept, human development is the process of enlarging people's choice. Their three essential choices are to lead a long and*

umur panjang dan hidup yang sehat, memperoleh pendidikan dan akses terhadap sumber-sumber daya untuk mencapai standar hidup yang layak.

Pilihan-pilihan lainnya adalah dihargai oleh banyak orang, mulai dari kebebasan politik, ekonomi, sosial hingga kesempatan untuk menjadi kreatif dan produktif dan menikmati harkat diri dan jaminan hak azasi manusia.

healthy life, to acquire knowledge and to have access to the resources needed for a decent standard of living.

Additional choices, highly valued by many people, range from political, economic and social freedom to opportunities for being creative and productive and enjoying personal self-respect and human rights guarantee.

10. Indeks Pembangunan Manusia (IPM) suatu negara/wilayah menggambarkan tingkat pencapaian dalam beberapa sasaran pembangunan manusia yang telah ditentukan yakni angka harapan hidup yang tinggi, pendidikan yang memadai dan standar kehidupan yang layak.

10. Human Development Index of a country/region explains the achievement in some particular human development goals that have been established which includes high life expectancy, adequate education and decent standard of living.

ULASAN SINGKAT
A BRIEF NOTE

Hingga tahun 2018, IPM di Kabupaten Kupang di atas 60. Namun, dalam dua tahun terakhir, angkanya secara konsisten mengalami peningkatan. Demikian juga di masing-masing komponennya (angka harapan hidup, harapan lama sekolah, rata-rata lama sekolah dan pengeluaran per kapita disesuaikan).

In 2018, HDI in Kupang Regency was over 60. However, in last two years, the HDI increased constantly. HDI components (life expectancy, expected years of schooling, length of school and per capita adjusted expenditure) also increased.

Masih cukup rendahnya IPM Kabupaten Kupang tergambar juga pada tingkat kemiskinan di kabupaten ini. Dengan garis kemiskinan 336 ribu rupiah perkapita per bulannya, pada tahun 2018, terdapat sebanyak 88,66 ribu jiwa atau 23,10 persen penduduk miskin di kabupaten ini.

Low HDI was presented the poverty in this regency. The poverty line, in 2018, was 336 thousand rupiahs, hence, there were 88,66 thousand or 23,10 per cent of the population who lived under in poverty.

Tabel : 12.1 **Indikator Kemiskinan Kabupaten Kupang, 2017-2018**
Table : 12.1 *Poverty Indicator of Kupang Regency, 2017-2018*

Uraian <i>Description</i>	2017	2018
(1)	(2)	(3)
01. Jumlah Penduduk Miskin (000 jiwa) <i>Poor Population (000 persons)</i>	84 349	88 665
02. Persentase Penduduk Miskin (%) <i>Percentage of Poor Population (%)</i>	22,91	23,10
03. Garis Kemiskinan (Rp/Kapita/Bulan) <i>Poverty Line (Rp/Capita/Month)</i>	325 677	336 984
04. Indeks Kedalaman Kemiskinan/P1 <i>Poverty Gap Index/P1</i>	4,85	3,55
05. Indeks Keparahan Kemiskinan/P2 <i>Poverty Severity Index/P2</i>	1,30	0,87

(Diolah dari Survei Sosial Ekonomi Nasional (SUSENAS) 2017-2018
Based on 2017-2018 National Socio Economic Survey

Tabel : 12.2 Indeks Pembangunan Manusia (IPM) Kabupaten Kupang, 2017-2018
Human Development Index (HDI) of Kupang Regency, 2017-2018

Uraian <i>Description</i>	2017	2018
(1)	(2)	(3)
01. Angka Harapan Hidup (Tahun) <i>Life Expectancy (Years)</i>	63,49	63,86
02. Harapan Lama Sekolah (Tahun) <i>Expected Years of Schooling (Years)</i>	13,49	13,83
03. Rata-rata Lama Sekolah (Tahun) <i>Mean Years of Schooling (Years)</i>	7,10	7,11
04. Pengeluaran Perkapita Riil Disesuaikan (000 Rp PPP) <i>Adjusted Per Capita Expenditure (000 Rp PPP)</i>	7 301	7 472
05. IPM <i>HDI</i>	62,79	63,55

(Diolah dari Survei Sosial Ekonomi Nasional (SUSENAS) 2017-2018
Based on 2017-2018 National Socio Economic Survey)

TPT
Provinsi NTT
2018

3,01

Jumlah
Penduduk
Provinsi NTT 2018

5 371 519

Indeks Pembangunan
Manusia Provinsi NTT

2018 **64,39**



ULASAN SINGKAT
A BRIEF NOTE

Penduduk Provinsi Nusa Tenggara Timur tahun 2018 mencapai 5 juta jiwa dan yang terbanyak ada di Kabupaten Timor Tengah Selatan, Kota Kupang dan Kabupaten Kupang.

Population of Nusa Tenggara Timur Province in 2018 reach 5 million people and the regency with the most population are Timor Tengah Selatan Regency, Kupang City, and Kupang Regency.

Indeks Pembangunan Manusia (IPM) Provinsi Nusa Tenggara Timur tahun 2018 adalah 64,39 dan 17 kabupaten/kota memiliki IPM dibawah angka provinsi. Kota Kupang memiliki IPM tertinggi yaitu 78,84 diikuti oleh Kabupaten Ngada 67,10.

Human Development Index (HDI) Nusa Tenggara Timur Province in 2018 is 64,39 and 17 regency/municipality has HDI below the province HDI. Kupang City is the regency/municipality with highest HDI with 78,84 and followed by Ngada with 67,10 HDI.

PERBANDINGAN ANTAR KABUPATEN/KOTA

Tabel : 13.1 Penduduk Kabupaten/Kota Menurut Jenis Kelamin di Provinsi NTT, 2018
Table Population of Regencies/Municipality by Sex within NTT Province, 2018

Kabupaten/Kota <i>Regency/Municipality</i>	Laki-laki <i>Male</i>	Perempuan <i>Female</i>	Jumlah <i>Total</i>
(1)	(2)	(3)	(4)
01. Sumba Barat	66 083	61 789	127 872
02. Sumba Timur	130 925	124 676	255 601
03. Kupang	198 028	189 451	387 479
04. Timor Tengah Selatan	229 689	236 281	465 970
05. Timor Tengah Utara	124 480	127 513	251 993
06. Belu	108 420	108 363	216 783
07. Alor	99 694	104 686	204 380
08. Lembata	65 792	74 598	140 390
09. Flores Timur	121 307	132 511	253 818
10. Sikka	150 522	168 398	318 920
11. Ende	129 101	143 887	272 988
12. Ngada	78 685	82 511	161 196
13. Manggarai	163 375	170 537	333 912
14. Rote Ndao	84 283	81 524	165 807
15. Manggarai Barat	133 003	136 026	269 029
16. Sumba Tengah	36 992	34 809	71 801
17. Sumba Barat Daya	173 594	164 833	338 427
18. Nagekeo	70 224	74 190	144 414
19. Manggarai Timur	139 816	143 497	283 313
20. Sabu Raijua	48 282	46 124	94 406
21. Malaka	91 522	97 698	189 220
22. Kota Kupang	216 796	207 004	423 800
NTT	2 660 613	2 710 906	5 371 519

Sumber: Proyeksi Penduduk 2010-2020
Source 2010-2020 Population Projection

Tabel : 13.2 PDRB ADHB Kabupaten/Kota di Provinsi NTT (Miliar Rp), 2015-2018
Table : 13.2 GRDP at Current Price of Regencies/Municipality within NTT Province (Billion Rps), 2015-2018

Kabupaten/Kota	2015	2016	2017	2018
<i>Regency/Municipality</i>				
(1)	(2)	(3)	(4)	(5)
01. Sumba Barat	1 641,00	1 827,80	1 997,45	2 175,63
02. Sumba Timur	4 505,55	4 958,38	5 399,15	5 860,08
03. Kupang	5 458,40	6 020,70	6 557,41	7 143,74
04. Timor Tengah Selatan	5 556,52	6 158,79	6 796,24	7 395,62
05. Timor Tengah Utara	2 980,59	3 269,83	3 562,31	3 867,49
06. Belu	3 086,50	3 451,52	3 830,59	4 220,22
07. Alor	2 193,23	2 409,88	2 593,99	2 846,08
08. Lembata	1 332,11	1 465,33	1 588,08	1 728,75
09. Flores Timur	3 813,04	4 163,25	4 528,78	4 921,60
10. Sikka	3 608,06	3 973,81	4 336,88	4 743,60
11. Ende	4 482,84	4 910,67	5 268,05	5 728,52
12. Ngada	2 525,25	2 788,92	3 024,02	3 233,88
13. Manggarai	3 296,57	3 640,75	3 981,67	4 364,03
14. Rote Ndao	2 161,71	2 404,82	2 646,87	2 922,14
15. Manggarai Barat	2 417,72	2 656,88	2 906,64	3 207,76
16. Sumba Tengah	828,92	917,16	1 000,38	1 095,06
17. Sumba Barat Daya	2 690,03	2 960,49	3 205,18	3 483,92
18. Nagekeo	1 624,93	1 772,40	1 928,39	2 100,81
19. Manggarai Timur	2 254,26	2 493,61	2 732,01	2 991,24
20. Sabu Raijua	968,55	1 079,24	1 198,16	1 314,36
21. Malaka	1 971,48	2 180,76	2 381,84	2 591,96
22. Kota Kupang	16 688,43	18 763,44	20 773,39	23 023,45

Sumber: BPS Provinsi NTT
 Source: BPS-Statistics of NTT Province

Tabel : 13.3 Jumlah dan Persentase Penduduk Miskin Menurut Kabupaten/Kota di Provinsi NTT, 2018
Total and Percentage of Poor Population by Regencies/Municipality within NTT Province, 2018

Kabupaten/Kota <i>Regency/Municipality</i>	Jumlah (000 Orang) <i>Total (000 Persons)</i>	Persentase <i>Percentage</i>
(1)	(2)	(3)
01. Sumba Barat	36 304	28,51
02. Sumba Timur	76 804	30,13
03. Kupang	88 665	23,1
04. Timor Tengah Selatan	130 626	28,06
05. Timor Tengah Utara	56 093	22,31
06. Belu	33 907	15,7
07. Alor	44 128	21,63
08. Lembata	36 950	26,45
09. Flores Timur	27 994	11,05
10. Sikka	44 022	13,82
11. Ende	66 014	24,2
12. Ngada	20 794	12,94
13. Manggarai	69 322	20,83
14. Rote Ndao	46 125	28,08
15. Manggarai Barat	48 534	18,14
16. Sumba Tengah	24 928	34,85
17. Sumba Barat Daya	97 278	28,88
18. Nagekeo	18 688	12,98
19. Manggarai Timur	74 879	26,5
20. Sabu Raijua	28 883	30,83
21. Malaka	30 791	16,34
22. Kota Kupang	40 438	9,61
NTT	1 142 167	21,35

(Diolah dari Survei Sosial Ekonomi Nasional (SUSENAS) 2018
Based on 2018 National Socio Economic Survey)

Tabel
Table

: 13.4 Indeks Pembangunan Manusia (IPM) Menurut Kabupaten/Kota di Provinsi NTT, 2017-2018
Human Development Index by Regencies/Municipality within NTT Province, 2017-2018

Kabupaten/Kota <i>Regency/Municipality</i>	2017	2018
(1)	(2)	(3)
01. Sumba Barat	62,30	62,91
02. Sumba Timur	64,19	64,65
03. Kupang	62,79	63,55
04. Timor Tengah Selatan	61,08	61,58
05. Timor Tengah Utara	62,03	62,65
06. Belu	61,44	61,86
07. Alor	59,61	60,14
08. Lembata	63,09	63,96
09. Flores Timur	62,89	63,55
10. Sikka	63,08	63,89
11. Ende	66,11	66,62
12. Ngada	66,47	67,10
13. Manggarai	62,24	63,32
14. Rote Ndao	60,51	61,51
15. Manggarai Barat	61,65	62,58
16. Sumba Tengah	59,39	60,07
17. Sumba Barat Daya	61,46	61,89
18. Nagekeo	64,74	65,35
19. Manggarai Timur	58,51	59,49
20. Sabu Raijua	55,22	55,79
21. Malaka	58,90	59,66
22. Kota Kupang	78,25	78,84
NTT	63,73	64,39

(Diolah dari Survei Sosial Ekonomi Nasional (SUSENAS) 2017-2018
Based on 2017-2018 National Socio Economic Survey

Tabel
Table

: 13.5

**Indeks Kemahalan Konstruksi (IKK) Menurut
Kabupaten/Kota di Provinsi NTT, 2017**

*Construction Cost Index by Regencies/Municipality within
NTT Province, 2017*

Kabupaten/Kota <i>Regency/Municipality</i>	2017
(1)	(2)
01. Sumba Barat	103.73
02. Sumba Timur	95.26
03. Kupang	88.23
04. Timor Tengah Selatan	91.49
05. Timor Tengah Utara	83.34
06. Belu	87.36
07. Alor	103.92
08. Lembata	94.44
09. Flores Timur	106.84
10. Sikka	89.50
11. Ende	95.50
12. Ngada	97.47
13. Manggarai	94.79
14. Rote Ndao	102.82
15. Manggarai Barat	91.57
16. Sumba Tengah	100.78
17. Sumba Barat Daya	99.42
18. Nagekeo	99.77
19. Manggarai Timur	96.15
20. Sabu Raijua	112.33
21. Malaka*)	90.69
22. Kota Kupang	90.63
NTT	95.94

Sumber: BPS Provinsi NTT

Source: BPS-Statistics of NTT Province

Tabel : 13.6 **TPT Menurut Kabupaten/Kota di Provinsi NTT, 2018**
Table **OUR by Regencies/Municipality within NTT Province, 2018**

Kabupaten/Kota <i>Regency/Municipality</i>	TPT <i>OUR</i>
(1)	(3)
01. Sumba Barat	4,06
02. Sumba Timur	1,42
03. Kupang	2,71
04. Timor Tengah Selatan	1,01
05. Timor Tengah Utara	0,85
06. Belu	5,26
07. Alor	4,09
08. Lembata	5,40
09. Flores Timur	4,01
10. Sikka	2,43
11. Ende	2,89
12. Ngada	2,11
13. Manggarai	3,21
14. Rote Ndao	2,11
15. Manggarai Barat	1,19
16. Sumba Tengah	3,57
17. Sumba Barat Daya	1,01
18. Nagekeo	1,88
19. Manggarai Timur	1,57
20. Sabu Raijua	2,12
21. Malaka	3,79
22. Kota Kupang	10,17
NTT	3,01

Sumber: BPS Provinsi NTT

Source: BPS-Statistics of NTT Province

Keterangan/Remarks:

TPT/OUR : Tingkat Pengangguran Terbuka/Open Unemployment Rate

<https://kupangkab.bps.go.id>



Sensus
Penduduk
2020

DATA
MENCERDASKAN BANGSA
Enlighten The Nation



**BADAN PUSAT STATISTIK
KABUPATEN KUPANG**
Statistics of Kupang Regency

Jalan Timor Raya Km.36, Oelamasi
Website : www.kupangkab.bps.go.id
e-mail : bps5303@bps.go.id

2302-2442



9 772302 244000