

Katalog: 1102001.8107

# Kabupaten SERAM BAGIAN TIMUR DALAM ANGKA

## Seram Bagian Timur Regency In Figures 2018



**BADAN PUSAT STATISTIK**  
*Kabupaten Seram Bagian Timur*  
**BPS-Statistics of Seram Bagian Timur Regency**

# Kabupaten SERAM BAGIAN TIMUR DALAM ANGKA

Seram Bagian Timur Regency In Figures  
2018



**BADAN PUSAT STATISTIK**

*Kabupaten Seram Bagian Timur*

*BPS-Statistics of Seram Bagian Timur Regency*

# **Kabupaten Seram Bagian Timur Dalam Angka**

## ***Seram Bagian Timur Regency in Figures***

### **2018**

ISSN: 2356-1319

No. Publikasi/*Publication Number*: 81076.1801

Katalog/*Catalog*: 1102001.8107

Ukuran Buku/*Book Size*: 14,8 cm x 21 cm

Jumlah Halaman/*Number of Pages*: xl + 357 halaman /*pages*

Naskah/*Manuscript*:

Badan Pusat Statistik Kabupaten Seram Bagian Timur

*BPS-Statistics of Seram Bgaian Timur Regency*

Gambar Kover oleh/*Cover Designed by*:

Badan Pusat Statistik Kabupaten Seram Bagian Timur

*BPS-Statistics of Seram Bgaian Timur Regency*

Ilustrasi Kover/*Cover Illustration*:

Wakate/*Wakate*

Diterbitkan oleh/*Published by*:

© BPS Kabupaten Seram Bagian Timur/*BPS-Statistics of Seram Bgaian Timur Regency*

Dicetak oleh/*Printed by*:

CV. Aman Jaya (Cetakan I/*1<sup>st</sup> Printed* : Oktober/*October* 2018)

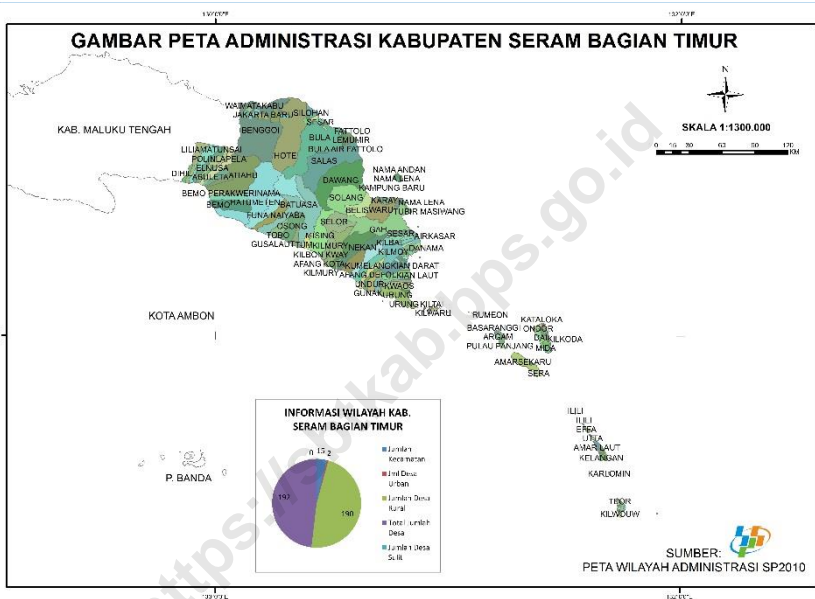
CV. Sinar Mitra (Cetakan II/*2<sup>nd</sup> Printed* : November/*November* 2018)

**Dilarang mengumumkan, mendistribusikan, mengomunikasikan, dan/atau menggandakan sebagian atau seluruh isi buku ini untuk tujuan komersial tanpa izin tertulis dari Badan Pusat Statistik**

*Prohibited to announce, distribute, communicate, and/or copy part or all of this book for commercial purpose without permission from BPS-Statistics Indonesia*

# PETA WILAYAH KABUPATEN SERAM BAGIAN TIMUR

## MAP OF SERAM BAGIAN TIMUR REGENCY





**KEPALA BPS KABUPATEN SERAM BAGIAN TIMUR**  
*CHIEF STATISTICIAN OF SERAM BAGIAN TIMUR REGENCY*



**Paulus Maruanaya, SE**





## KATA PENGANTAR

Kabupaten Seram Bagian Timur Dalam Angka 2018 merupakan publikasi tahunan yang diterbitkan oleh BPS Kabupaten Seram Bagian Timur. Disadari bahwa publikasi ini belum sepenuhnya memenuhi harapan pihak pemakai data khususnya para perencana, namun diharapkan dapat membantu melengkapi penyusunan rencana pembangunan di Kabupaten Seram Bagian Timur.

Publikasi ini dapat terwujud berkat kerja sama dan bantuan dari berbagai pihak baik instansi pemerintah maupun swasta. Kepada semua pihak yang telah memberikan bantuan disampaikan penghargaan dan terima kasih yang sebesar – besarnya.

Walaupun publikasi ini telah disiapkan sebaik-baiknya, namun disadari masih ada kekurangan dan kesalahan yang terjadi. Untuk perbaikan publikasi ini, tanggapan dan saran yang bersifat konstruktif dari para konsumen data sangat diharapkan.

Bula, Agustus 2018

Kepala BPS

Kabupaten Seram Bagian Timur

Paulus Maruanaya, SE





## **PREFACE**

*Seram Bagian Timur Regency in Figures 2018 is an annual publication written by BPS Regency of Seram Bagian Timur. Honestly, this publication has not perfect yet and has not filled the user's hope, especially for the planners yet, but hopely it can help to equip compilation of development planning in this new regency.*

*This comprehensive publication has been made possible with the assistance and contribution from several governmental institutions and private organizations. To all parties who have been involved in the preparation of this publication, I would like to express my sincerest appreciation and gratitude.*

*Comments and constructive suggestions for the improvement of this publication are always welcome.*

*Bula, August 2018  
Chief Statistician of  
Seram Bagian Timur Regency*

*Paulus Maruanaya, SE*

## DAFTAR ISI/CONTENTS

	<b>halaman</b>
	<i>page</i>
<b>Peta Wilayah Kabupaten Seram Bagian Timur</b>	
<i>Map Of Seram Bagian Timur Regency</i> .....	iii
<b>Kepala BPS Kabupaten Seram Bagian Timur</b>	
<i>Chief Statistician Of Seram Bagian Timur Regency</i> .....	v
<b>Kata Pengantar</b>	
<i>Preface</i> .....	vii
<b>Daftar Isi</b>	
<i>Contents</i> .....	ix
<b>Daftar Tabel</b>	
<i>List Of Tables</i> .....	xii
<b>Daftar Gambar</b>	
<i>List Of Figures</i> .....	xxxvii
<b>Penjelasan Umum</b>	
<i>Explanatory Notes</i> .....	xxxix
<b>1 Geografi dan Iklim</b>	
<i>Geography and Climate</i> .....	1
<b>1.1 Geografi</b>	
<i>Geography</i> .....	9
<b>1.2 Iklim</b>	
<i>Climate</i> .....	13
<b>2 Pemerintahan</b>	
<i>Government</i> .....	17
<b>2.1 Wilayah Administratif</b>	
<i>Administrative Area</i> .....	22
<b>2.2 Dewan Perwakilan Rakyat Daerah</b>	
<i>The Regional House Of Representative</i> .....	25
<b>2.3 Pegawai Negeri Sipil</b>	
<i>Civil Servants</i> .....	30

<b>3</b>	<b>Kependudukan dan Ketenagakerjaan</b>	
	<i>Population and Employment</i> .....	45
<b>3.1</b>	<b>Kependudukan</b>	
	<i>Population</i> .....	57
<b>3.2</b>	<b>Ketenagakerjaan</b>	
	<i>Employment</i> .....	61
<b>4</b>	<b>Sosial</b>	
	<i>Social</i> .....	75
<b>4.1</b>	<b>Pendidikan</b>	
	<i>Education</i> .....	90
<b>4.2</b>	<b>Kesehatan</b>	
	<i>Health</i> .....	112
<b>4.3</b>	<b>Agama</b>	
	<i>Religion</i> .....	130
<b>4.4</b>	<b>Kriminalitas</b>	
	<i>Crime</i> .....	133
<b>4.5</b>	<b>Kemiskinan</b>	
	<i>Poverty</i> .....	162
<b>4.6</b>	<b>Perumahan</b>	
	<i>Houses</i> .....	164
<b>5</b>	<b>Pertanian</b>	
	<i>Agriculture</i> .....	169
<b>5.1</b>	<b>Tanaman Pangan</b>	
	<i>Food Crops</i> .....	180
<b>5.2</b>	<b>Hortikultura</b>	
	<i>Horticulture</i> .....	188
<b>5.3</b>	<b>Perkebunan</b>	
	<i>Estate Crops</i> .....	192
<b>5.4</b>	<b>Peternakan</b>	
	<i>Livestock</i> .....	199
<b>5.5</b>	<b>Perikanan</b>	
	<i>Fishery</i> .....	201
<b>5.6</b>	<b>Kehutanan</b>	
	<i>Forest</i> .....	223

<b>6</b>	<b>Industri, Pertambangan, Energi, dan Konstruksi</b>	
	<i>Industry, Mining, Energy, And Construction</i> .....	225
<b>6.1</b>	<b>Industri</b>	
	<i>Industry</i> .....	231
<b>6.2</b>	<b>Energi</b>	
	<i>Energy</i> .....	233
<b>6.3</b>	<b>Pertambangan</b>	
	<i>Mining</i> .....	236
<b>7</b>	<b>Perdagangan</b>	
	<i>Trade</i> .....	247
<b>8</b>	<b>Hotel dan Pariwisata</b>	
	<i>Hotel and Tourism</i> .....	259
<b>8.3</b>	<b>Hotel</b>	
	<i>Hotel</i> .....	265
<b>8.4</b>	<b>Pariwisata</b>	
	<i>Tourism</i> .....	269
<b>9</b>	<b>Transportasi dan Komunikasi</b>	
	<i>Transportation and Communication</i> .....	278
<b>10</b>	<b>Keuangan Daerah dan Harga</b>	
	<i>Local Finance and Price</i> .....	297
<b>10.1</b>	<b>Keuangan Daerah</b>	
	<i>Local Finance</i> .....	302
<b>10.2</b>	<b>Harga</b>	
	<i>Price</i> .....	305
<b>11</b>	<b>Pengeluaran Penduduk dan Konsumsi Makanan</b>	
	<i>Population Expenditure and Food Consumption</i> .....	319
<b>12</b>	<b>Pendapatan Regional</b>	
	<i>Regional Income</i> .....	329
<b>13</b>	<b>Perbandingan Antar Kabupaten/Kota</b>	
	<i>Regency/Municipal Comparison</i> .....	349

## DAFTAR TABEL/LIST OF TABLES

	halaman
	page
<b>1 GEOGRAFI DAN IKLIM/GEOGRAPHY AND CLIMATE</b> .....	1
<b>1.1 GEOGRAFI/GEOGRAPHY</b> .....	9
<b>1.1.1 Luas Wilayah Menurut Kecamatan di Kabupaten Seram Bagian Timur, 2017</b> <i>Total Area by Subdistrict in Seram Bagian Timur Regency, 2017</i> .....	9
<b>1.1.2 Tinggi Wilayah di Atas Permukaan Laut (DPL) Menurut Kecamatan di Kabupaten Seram Bagian Timur, 2017</b> <i>Height Above Mean Sea Level (AMSL) by Subdistrict in Seram Bagian Timur Regency, 2017</i> .....	10
<b>1.1.3 Jarak dari Ibukota Kecamatan ke Ibukota Kabupaten di Kabupaten Seram Bagian Timur (km), 2017</b> <i>Distance between Subdistrict Capital and Regency Capital in Seram Bagian Timur Regency (km), 2017</i> .....	11
<b>1.1.4 Banyaknya Pulau Menurut Kecamatan di Kabupaten Seram Bagian Timur, 2017</b> <i>Number of Island by Subdistrict in Seram Bagian Timur Regency, 2017</i> .....	12
<b>1.2 IKLIM/CLIMATE</b> .....	13
<b>1.2.1 Suhu dan Kelembaban Udara Menurut Bulan di Kabupaten Seram Bagian Timur, 2017</b> <i>Temperature and Humidity by Month in Seram Bagian Timur Regency, 2017</i> .....	13
<b>1.2.2 Tekanan Udara, Kecepatan Angin, dan Penyinaran Matahari Menurut Bulan di Kabupaten Seram Bagian Timur, 2017</b> <i>Atmospheric Pressure, Wind Velocity and Duration of Sunshine by Month in Seram Bagian Timur Regency, 2017</i> .....	14
<b>1.2.3 Jumlah Curah Hujan Menurut Bulan di Kabupaten Seram Bagian Timur, 2016</b>	

	<i>Amount of Precipitation and Number of Rainy Days by Month in Seram Bagian Timur Regency, 2016</i> .....	15
<b>2</b>	<b>PEMERINTAHAN/GOVERNMENT</b> .....	17
<b>2.1</b>	<b>WILAYAH ADMINISTRATIF/ADMINISTRATIVE AREA</b> .....	22
<b>2.1.1</b>	<b>Jumlah Desa Menurut Kecamatan di Kabupaten Seram Bagian Timur, 2017</b>	
	<i>Number of Villages by Subdistricts in Seram Bagian Timur Regency, 2017</i> .....	22
<b>2.1.2</b>	<b>Nama-nama Bupati dan Wakil Bupati Kabupaten Seram Bagian Timur (2003– 2019)</b>	
	<i>Names of Regent and Vice Regent of Seram Bagian Timur Regency (2003 – 2019)</i> .....	23
<b>2.1.3</b>	<b>Nama-nama Sekretaris Daerah Kabupaten Seram Bagian Timur (2003– 2019)</b>	
	<i>Names of Secretary and Assitant’s Regent of Seram Bagian Timur Regency (2003 – 2019)</i> .....	24
<b>2.2</b>	<b>DEWAN PERWAKILAN RAKYAT DAERAH/ THE REGIONAL HOUSE OF REPRESENTATIVE</b> .....	25
<b>2.2.1</b>	<b>Nama-nama Ketua dan Wakil Ketua DPRD Kabupaten Seram Bagian Timur</b> <i>Name of Chairman dan Vice Chairman Parliemen of Seram Bagian Timur Regency</i> .....	25
<b>2.2.2</b>	<b>Jumlah Anggota Dewan Perwakilan Rakyat Daerah Menurut Partai Politik dan Jenis Kelamin di Kabupaten Seram Bagian Timur, 2017</b>	
	<i>Number of Members of The Regional House of Representatives by Political Parties and Sex in Seram Bagian Timur Regency, 2017</i> .....	26
<b>2.2.3</b>	<b>Komposisi Anggota DPRD Kabupaten Seram Bagian Timur Menurut Fraksi dan Jenis Kelamin Periode 2016 – 2019 (jiwa)</b>	
	<i>Member Composition of Seram Bagian Timur Regencyal Parlaiment Specified by Fraction and Sex 2016 – 2019 (person)</i> .....	27
<b>2.2.4</b>	<b>Jumlah Hearing DPRD dan Peserta di Kabupaten Seram Bagian Timur 2012 – 2017</b>	
	<i>The Number of Hearing Parliament and Participant in Seram Bagian Timur Regency 2012 – 2017</i> .....	28

<b>2.2.5</b>	<b>Jumlah Respon dari Fraksi-Fraksi DPRD terhadap LPJ Kepala Daerah di Kabupaten Seram Bagian Timur, 2013 – 2017</b>	
	<i>Number of responses from the Parliament Factions Regional Head accountability report in Seram Bagian Timur Regency, 2013 - 2017</i>	29
<b>2.3</b>	<b>PEGAWAI NEGERI SIPIL/CIVIL SERVANTS</b>	30
<b>2.3.1</b>	<b>Jumlah Pegawai Negeri Sipil Menurut Golongan dalam Lingkup Pemerintahan Kabupaten Seram Bagian Timur , 2017</b>	
	<i>The Number of Civil Servants Spesified by Classificationin Government of Seram Bagian Timur Regency, 2017</i>	30
<b>2.3.2</b>	<b>Jumlah Pegawai Negeri Sipil Menurut Dinas/Instansi Pemerintah dan Jenis Kelamin di Kabupaten Seram Bagian Timur , 2017</b>	
	<i>The Number of Civil Servants by Institution/Office and Sex in Seram Bagian Timur Regency, 2017</i>	34
<b>2.3.3</b>	<b>Jumlah Pegawai Negeri Sipil Menurut Pendidikan Tertinggi yang Ditamatkan dan Jenis Kelamin di Kabupaten Seram Bagian Timur, 2017</b>	
	<i>Number of Civil Servants by Educational Attainment and Sex in Seram Bagian Timur Regency, 2017</i>	38
<b>2.3.4</b>	<b>Jumlah Pegawai Negeri Sipil Menurut Golongan Kepangkatan dan Jenis Kelamin di Kabupaten Seram Bagian Timur, 2017</b>	
	<i>Number of Civil Servants by Hierarcy and Sex in Seram Bagian Timur Regency, 2017</i>	39
<b>2.3.5</b>	<b>Jumlah Pegawai Negeri Sipil Menurut Eselon dan Jenis Kelamin di Kabupaten Seram Bagian Timur, 2017</b>	
	<i>Number of Civil Servants by Echelon and Sex in Seram Bagian Timur Regency, 2017</i>	40
<b>2.3.6</b>	<b>Banyaknya Calon Pegawai/Pegawai Negeri Sipil Pusat di Kabupaten Seram Bagian Timur Menurut Organisasi dan Golongan, 2017</b>	
	<i>Number of Recruit/National Civil Servants at The Seram Bagian Timur Regency by Unit Organizationan and Classiffication, 2017</i>	41
<b>2.3.7</b>	<b>Banyaknya Calon Pegawai/Pegawai Negeri Sipil Pusat di Kabupaten Seram Bagian Timur Menurut Organisasi dan Tingkat Pendidikan, 2017</b>	

	<i>Number of Recruit/National Civil Servants at The Seram Bagian Timur Regency by Unit Organization and Education Levels, 2017</i> .....	42
<b>2.3.8</b>	<b>Banyaknya Calon Pegawai/Pegawai Negeri Sipil Pusat di Kabupaten Seram Bagian Timur Menurut Organisasi dan Jenis kelamin, 2017</b>	
	<i>Number of Recruit/National Civil Servants at The Seram Bagian Timur Regency by Unit Organizationan and Sex, 2017</i> .....	43
<b>3</b>	<b>KEPENDUDUKAN DAN KETENAGAKERJAAN/POPULATION AND EMPLOYMENT</b> .....	45
<b>3.1</b>	<b>KEPENDUDUKAN/POPULATION</b> .....	57
<b>3.1.1</b>	<b>Jumlah Penduduk dan Kepala Keluarga Menurut Kecamatan di Kabupaten Seram Bagian Timur, 2013 - 2017</b>	
	<i>The Number of Population and The Family Head Specified by Districts in Seram Bagian Timur Regency, 2013-2017</i> .....	57
<b>3.1.2</b>	<b>Proporsi Penduduk Perempuan Usia 10 Tahun ke Atas yang Pernah Kawin Menurut Usia Perkawinan Pertama di Kabupaten Seram Bagian Timur (%), 2014-2017</b>	
	<i>Proportion of "10 Years Old and Above" Women Population that Ever Married Specified by First Time Marriage in Seram Bagian Timur (%), 2014-2017</i> .....	59
<b>3.1.3</b>	<b>Persentase Penduduk Usia 10 Tahun ke Atas Menurut Status Perkawinan di Kabupaten Seram Bagian Timur, 2017</b>	
	<i>Percentage of "10 Years Old and Above" Population Specified by Marital Status in Seram Bagian Timur, 2017</i> .....	60
<b>3.2</b>	<b>KETENAGAKERJAAN/EMPLOYMENT</b> .....	61
<b>3.2.1</b>	<b>Jumlah Penduduk Berumur 15 Tahun Keatas Menurut Jenis Kegiatan Selama Seminggu yang Lalu dan Jenis Kelamin di Kabupaten Seram Bagian Timur, 2017</b>	
	<i>Population Aged 15 Years and Over by Type of Activity During The Previous Week and Sex in Seram Bagian Timur Regency, 2017</i> .....	61
<b>3.2.2</b>	<b>Jumlah Penduduk Berumur 15 Tahun Ke Atas Menurut Pendidikan Tertinggi yang Ditamatkan dan Jenis Kegiatan Selama Seminggu yang Lalu di Kabupaten Seram Bagian Timur, 2017</b>	



	<i>Population Aged 15 Years and Over by Educational Attainment and Type of Activity During The Previous Week in Seram Bagian Timur Regency, 2017</i> .....	62
<b>3.2.3</b>	<b>Jumlah Penduduk Berumur 15 Tahun Keatas yang Bekerja Selama Seminggu yang Lalu Menurut Kelompok Umur dan Jenis Kelamin di Kabupaten Seram Bagian Timur, 2017</b> <i>Population Aged 15 Years and Over Who Worked During the Previous Week by Age Group and Sex in Seram Bagian Timur Regency, 2017</i> .....	63
<b>3.2.4</b>	<b>Jumlah Penduduk Berumur 15 Tahun Ke Atas yang Bekerja Selama Seminggu yang Lalu Menurut Lapangan Pekerjaan Utama dan Jenis Kelamin di Kabupaten Seram Bagian Timur, 2017</b> <i>Population Aged 15 Years and Over Who Worked During the Previous Week by Main Industry and Sex in Seram Bagian Timur Regency, 2017</i> .....	64
<b>3.2.5</b>	<b>Jumlah Penduduk Berumur 15 Tahun Ke Atas yang Bekerja Selama Seminggu yang Lalu Menurut Jumlah Jam Kerja Seluruhnya dan Jenis Kelamin di Kabupaten Seram Bagian Timur, 2017</b> <i>Population Aged 15 Years and Over Who Worked During the Previous Week by Total Working Hours and Sex in Seram Bagian Timur Regency, 2017</i> .....	65
<b>3.2.6</b>	<b>Jumlah Penduduk Berumur 15 Tahun Ke Atas yang Bekerja Selama Seminggu yang Lalu Menurut Status Pekerjaan Utama dan Jenis Kelamin di Kabupaten Seram Bagian Timur, 2017</b> <i>Population Aged 15 Years and Over Who Worked During the Previous Week by Main Employment Status and Sex in Seram Bagian Timur Regency, 2017</i> .....	66
<b>3.2.7</b>	<b>Tingkat Pengangguran (%) dan Tingkat Partisipasi Angkatan Kerja (TPAK) di Kabupaten Seram Bagian Timur , 2013-2017</b> <i>The Unemployment Rate (%) and Labor Force Participation Rate (LFPR) in Seram Bagian Timur Regency, 2013-2017</i> .....	67

<b>3.2.8</b>	<b>Jumlah Pencari Kerja Terdaftar Menurut Tingkat Pendidikan Tertinggi yang Ditamatkan dan Jenis Kelamin di Kabupaten Seram Bagian Timur, 2017</b>	
	<i>Number of Registered Job Applicants by Educational Attainment and Sex in Seram Bagian Timur Regency, 2017</i> .....	68
<b>3.2.9</b>	<b>Jumlah Pendaftar, Penerimaan, Penempatan dan Penghapusan Tenaga Kerja Menurut Jenis Kelamin dirinci per Bulan di Kabupaten Seram Bagian Timur, 2013-2017</b>	
	<i>Number of Registration, Acception, Placement, and Removal of Labor by Sex per Month in Seram Bagian Timur Regency, 2013-2017</i> .....	69
<b>3.2.10</b>	<b>Jumlah Pendaftar, Penerimaan dan Penempatan Tenaga Kerja, Menurut Jenis Tingkat Pendidikan dirinci per Bulan di Kabupaten Seram Bagian Timur , 2013-2017</b>	
	<i>Number of Registration, Acception, Placement of Labor by Educational Attainment per Month in Seram Bagian Timur Regency, 2013-2017</i> .....	71
<b>3.2.11</b>	<b>Upah Minimum Provinsi (UMP) Sektor/Sub Sektor serta Hasil Monitoring Lapangan di Kabupaten Seram Bagian Timur, 2015-2016</b>	
	<i>Minimum Wage Regency Sector/Sub Sector and Monitoring Result In Seram Bagian Timur Regency, 2015-2016</i> .....	73
<b>4</b>	<b>SOSIAL/SOCIAL</b> .....	75
<b>4.1</b>	<b>PENDIDIKAN/EDUCATION</b> .....	90
<b>4.1.1</b>	<b>Persentase Penduduk Usia 7–24 Tahun Menurut Jenis Kelamin, Kelompok Umur Sekolah, dan Partisipasi Sekolah di Kabupaten Seram Bagian Timur, 2017</b>	
	<i>Percentage of Population Aged 7-24 Years by Sex, Age Group, and School Participation in Seram Bagian Timur Regency, 2017</i> .....	90
<b>4.1.2</b>	<b>Angka Partisipasi Murni (APM) dan Angka Partisipasi Kasar (APK) Menurut Jenjang Pendidikan di Kabupaten Seram Bagian Timur, 2017</b>	
	<i>Net Enrolment Rate and Gross Enrolment Rate by Educational Level in Seram Bagian Timur Regency, 2017</i> .....	91

<b>4.1.3 Jumlah Sekolah, Ruang Kelas, Murid, Guru, dan Penerimaan Murid Baru Sekolah Dasar (SD) Menurut Kecamatan di Kabupaten Seram Bagian Timur, 2017</b>	
<i>Number of Schools, Class Room, Pupils, Teachers, and Acceptance of New Pupils of Primary Schools by Subdistrict in Seram Bagian Timur Regency, 2017.....</i>	<i>92</i>
<b>4.1.4 Jumlah Sekolah, Ruang Kelas, Murid, Guru, dan Penerimaan Murid Baru Madrasah Ibtidaiyah (MI) Menurut Kecamatan di Kabupaten Seram Bagian Timur, 2017</b>	
<i>Number of Schools, Class Room, Pupils, Teachers, and Acceptance of New Pupils of Madrasah Ibtidaiyah (MI) by Subdistrict in Seram Bagian Timur Regency, 2017 .....</i>	<i>94</i>
<b>4.1.5 Jumlah Sekolah, Ruang Kelas, Murid, Guru, dan Penerimaan Murid Baru Sekolah Menengah Pertama (SMP) Menurut Kecamatan di Kabupaten Seram Bagian Timur, 2017</b>	
<i>Number of Schools, Class Room, Pupils, Teachers, and Acceptance of New Pupils of Junior High Schools by Subdistrict in Seram Bagian Timur Regency, 2017.....</i>	<i>96</i>
<b>4.1.6 Jumlah Sekolah, Ruang Kelas, Murid, Guru, dan Penerimaan Murid Baru Madrasah Tsanawiyah (MTs) Menurut Kecamatan di Kabupaten Seram Bagian Timur, 2017</b>	
<i>Number of Schools, Class Room, Pupils, Teachers, and Acceptance of New Pupils of Madrasah Tsanawiyah (MTs) by Subdistrict in Seram Bagian Timur Regency, 2017 .....</i>	<i>98</i>
<b>4.1.7 Jumlah Sekolah, Ruang Kelas, Murid, Guru, dan Penerimaan Murid Baru Sekolah Menengah Atas Menurut Kecamatan di Kabupaten Seram Bagian Timur, 2017</b>	
<i>Number of Schools, Class Room, Pupils, Teachers, and Acceptance of New Pupils of Senior High Schools by Subdistrict in Seram Bagian Timur Regency, 2017.....</i>	<i>100</i>
<b>4.1.8 Jumlah Sekolah, Ruang Kelas, Murid, Guru, dan Penerimaan Murid Baru Madrasah Aliyah (MA) Menurut Kecamatan di Kabupaten Seram Bagian Timur, 2017</b>	

	<i>Number of Schools, Class Room, Pupils, Teachers, and Acceptance of New Pupils of Madrasah Aliyah (MA) by Subdistrict in Seram Bagian Timur Regency, 2017</i> .....	102
<b>4.1.9</b>	<b>Jumlah Sekolah, Ruang Kelas, Murid, Guru, dan Penerimaan Murid Baru Sekolah Menengah Kejuruan (SMK) Menurut Kecamatan di Kabupaten Seram Bagian Timur, 2017</b> <i>Number of Schools, Class Room, Pupils, Teachers, and Acceptance of New Pupils of Vocational High Schools by Subdistrict in Seram Bagian Timur Regency, 2017</i> .....	104
<b>4.1.10</b>	<b>Rasio Murid Terhadap Ruang Kelas Menurut Kecamatan dan Jenjang Pendidikan di Kabupaten Seram Bagian Timur, 2017</b> <i>Pupils to Class Room Ratio by Subdistrict and Educational Level in Seram Bagian Timur Regency, 2017</i> .....	106
<b>4.1.11</b>	<b>Rasio Murid Terhadap Ruang Kelas Menurut Kecamatan dan Jenjang Pendidikan di Kabupaten Seram Bagian Timur, 2017</b> <i>Pupils to Class Room Ratio by Subdistrict and Educational Level in Seram Bagian Timur Regency, 2017</i> .....	107
<b>4.1.12</b>	<b>Rasio Murid Terhadap Guru Menurut Kecamatan dan Jenjang Pendidikan di Kabupaten Seram Bagian Timur, 2017</b> <i>Pupils to Teacher Ratio by Subdistrict and Educational Level in Seram Bagian Timur Regency, 2017</i> .....	108
<b>4.1.13</b>	<b>Rasio Murid Terhadap Guru Menurut Kecamatan dan Jenjang Pendidikan di Kabupaten Seram Bagian Timur, 2017</b> <i>Pupils to Teacher Ratio by Subdistrict and Educational Level in Seram Bagian Timur Regency, 2017</i> .....	109
<b>4.1.14</b>	<b>Angka Melek Huruf di Kabupaten Seram Bagian Timur, 2013-2017</b> <i>The Literacy Rate in Seram Bagian Timur Regency, 2013-2017</i> .....	110
<b>4.1.15</b>	<b>Angka Partisipasi Sekolah di Kabupaten Seram Bagian Timur, 2014-2017</b> <i>School Participation Rate in Seram Bagian Timur Regency, 2014-2017</i> .....	111

<b>4.2</b>	<b>KESEHATAN/HEALTH</b> .....	112
<b>4.2.1</b>	<b>Banyaknya Rumah Sakit, Rumah Bersalin dan Tempat Tidur menurut Kecamatan di Kabupaten Seram Bagian Timur, 2017</b> <i>Number of Hospital, Maternity House and Number of Beds by Subdistrict in Seram Bagian Timur Regency, 2017</i> .....	112
<b>4.2.2</b>	<b>Banyaknya Tenaga Kesehatan pada Rumah Sakit menurut Kecamatan di Kabupaten Seram Bagian Timur, 2017</b> <i>Number of Health Personnel at Hospital by Subdistrict in Seram Bgaian Timur Regency, 2017</i> .....	113
<b>4.2.3</b>	<b>Jumlah Fasilitas Kesehatan Menurut Kecamatan di Kabupaten Seram Bagian Timur, 2017</b> <i>Number of Health Facilities by Subdistrict in Seram Bagian Timur Regency, 2017</i> .....	115
<b>4.2.4</b>	<b>Banyaknya Tenaga Kesehatan pada Puskesmas dan Puskesmas Pembantu menurut Kecamatan di Kabupaten Seram Bagian Timur, 2017</b> <i>Number of Health Personnel at PHC and PHC Owned by Subdistrict in Seram Bgaian Timur Regency, 2017</i> .....	116
<b>4.2.5</b>	<b>Banyaknya Balita Yang Pernah Mendapat Imunisasi Menurut Jenis Imunisasi di Kabupaten Seram Bagian Timur, 2013–2017</b> <i>Number of Children Under Five Years Who Had Immunization by Type of Immunization in Seram Bagian Timur Regency, 2013–2017</i> ..	118
<b>4.2.6</b>	<b>Jumlah Kasus 10 Penyakit Terbanyak di Kabupaten Seram Bagian Timur, 2017</b> <i>Number of Cases of the 10 Most Diseases in Seram Bagian Timur Regency, 2017</i> .....	119
<b>4.2.7</b>	<b>Jumlah Bayi Lahir, Bayi Berat Badan Lahir Rendah (BBLR), BBLR Dirujuk, dan Bergizi Buruk di Kabupaten Seram Bagian Timur, 2015-2017</b> <i>Number of Births, Babies with Low Birth Weights (LBW), Treated LBW, and Malnutrition Cases in Seram Bagian Timur Regency, 2015-2017</i> .....	120

<b>4.2.8 Jumlah Ibu Hamil, Melakukan Kunjungan K1, Melakukan Kunjungan K4, Kurang Energi Kronis (KEK), dan Mendapat Tablet Zat Besi (Fe) di Kabupaten Seram Bagian Timur, 2013–2017</b>	
<i>Number of Pregnant Women, Those with One Visit and four Visits of Antenatal Care, Chronic Energy Deficiency (CED), and Receiving Iron Supplement in Seram Bagian Timur Regency, 2013–2017.....</i>	<i>121</i>
<b>4.2.9 Hasil Monitoring Status Gizi pada Beberapa Desa UPGK menurut Kecamatan di Kabupaten Seram Bagian Timur, 2017</b>	
<i>Monitial Issued of Nutrient Status of Some INRF Village by Subdistrict in Seram Bagian Timur Regency, 2017 .....</i>	<i>122</i>
<b>4.2.10 Jumlah Remaja Usia 15-24 Tahun yang Mendapat Penyuluhan Tentang Kesehatan Reproduksi (Kespro), HIV/AIDS, dan Keluarga Berencana (KB) Menurut Kecamatan di Kabupaten Seram Bagian Timur, 2017</b>	
<i>Number of Young People Aged 15 - 24 Who Had Counselling on Reproductive Health, HIV/AIDS, and Family Planning by Subdistrict in Seram Bagian Timur Regency, 2017 .....</i>	<i>123</i>
<b>4.2.11 Jumlah Kasus HIV/AIDS, IMS, DBD, Diare, TB, dan Malaria Menurut Kecamatan di Kabupaten Seram Bagian Timur, 2017</b>	
<i>Number of Cases of HIV/AIDS, Sexually Transmitted Infection, Dengue Fever, Diarhea, Tuberculosis (TB) and Malaria by Subdistrict in Seram Bagian Timur Regency, 2017 .....</i>	<i>124</i>
<b>4.2.12 Jumlah Klinik Keluarga Berencana (KKB) dan Pos Pelayanan Keluarga Berencana Desa (PPKBD) Menurut Kecamatan di Kabupaten Seram Bagian Timur, 2017</b>	
<i>Number of Family Planning Clinics and Village Family Planning Service Units by Subdistrict in Seram Bagian Timur Regency, 2017 ....</i>	<i>125</i>
<b>4.2.13 Jumlah Pasangan Usia Subur dan Peserta KB Aktif Menurut Kecamatan di Kabupaten Seram Bagian Timur, 2017</b>	
<i>Number of Eligible Couples and Family Planning Participants by Subdistrict in Seram Bagian Timur Regency, 2017 .....</i>	<i>126</i>
<b>4.2.14 Presentase Penduduk Yang Berobat Jalan Menurut Tempat Pengobatan Di Kabupaten Seram Bagian Timur, 2013–2016</b>	

	<i>Percentage of Population Treated The way According to Place of treatment in Seram Bagian Timur Regency, 2013–2016 .....</i>	128
<b>4.2.15</b>	<b>Presentase Balita Menurut Penolong Kelahiran Di Kabupaten Seram Bagian Timur, 2013–2017</b>	
	<i>Percentage Toolders By Helper Birth in Seram Bagian Timur regency, 2013–2017.....</i>	129
<b>4.3</b>	<b>AGAMA/RELIGION.....</b>	130
<b>4.3.1</b>	<b>Jumlah Penduduk Menurut Kabupaten/Kota dan Agama yang Dianut di Kabupaten Seram Bagian Timur, 2017</b>	
	<i>Population by Subdistrict and Religion in Seram Bagian Timur Regency, 2017 .....</i>	130
<b>4.3.2</b>	<b>Jumlah Tempat Peribadatan Menurut Kecamatan di Kabupaten Seram Bagian Timur, 2017</b>	
	<i>Number of Worship Facilities by Subdistrict in Seram Bagian Timur Regency, 2017 .....</i>	131
<b>4.3.3</b>	<b>Jumlah Jemaah Haji yang Diberangkatkan Ke Tanah Suci/Mekah Menurut Jenis Kelamin dan Kecamatan di Kabupaten Seram Bagian Timur, 2017</b>	
	<i>Number of Hajj Pilgrims Departed to the Holy Land / Mecca by Sex and Subdistrict in Seram Bagian Timur Regency, 2017.....</i>	132
<b>4.4</b>	<b>KRIMINALITAS/CRIME .....</b>	133
<b>4.4.1</b>	<b>Tambahan Narapidana Pada Lembaga Pemasyarakatan Geser Berdasarkan Putusan Pengadilan Menurut Jenis Kejahatan/ Pelanggaran Dan Jenis Kelamin, 2016</b>	
	<i>The Captive Additional in Geser Community Prison by The Court Decision According to The Motive of Crime/Infraction and Sex, 2016 .....</i>	133
<b>4.4.2</b>	<b>Tambahan Narapidana Pada Lembaga Pemasyarakatan Geser Berdasarkan Putusan Pengadilan Menurut Bulan dan Jenis Tindakan Pidana (Orang), 2016</b>	
	<i>The Captive Additional in The Institution Community Prison of Geser by The Court Decision According to The Month and Kind of Crime Action (Person), 2016.....</i>	135

<b>4.4.3 Banyaknya Narapidana Menurut Bulan dan Jenis Kelamin di Kabupaten Seram Bagian Timur, 2017</b>	
<i>The Number Of Prisoners By Month And Gender In Seram Bagian Timur Regency, 2017 .....</i>	<i>136</i>
<b>4.4.4 Jumlah Kejahatan yang dilaporkan pada Polres Seram Bagian Timur Menurut Jenis dirinci Per Bulan, 2015-2017</b>	
<i>Number of Criminal Which Reported to the Seram Bagian Timur of Police Resort According to motive Specified by Month, 2015-2017 ....</i>	<i>137</i>
<b>4.4.5 Banyaknya Perkara yang Diterima dan Diselesaikan Menurut Bulan di Kabupaten Seram Bagian Timur, 2015-2017</b>	
<i>The Number of Cases that Accepted and Resolved by Month in Seram Bagian Timur Regency, 2015-2017.....</i>	<i>142</i>
<b>4.4.6 Jumlah Perkara Yang Terdaftar Dan Diterima Pada Pengadilan Agama Dirinci Per Bulan *), 2016</b>	
<i>Number Of Registration Case Then Accepted At The Religion Court Specified By Month *), 2016.....</i>	<i>143</i>
<b>4.4.7 Jumlah Perkara Yang Diproses Dan Diputuskan Pada Pengadilan Agama Dirinci Per Bulan *), 2016</b>	
<i>Number Of Proccesed Case Then Concluded At The Religion Court Specified By Month *), 2016.....</i>	<i>151</i>
<b>4.4.8 Banyaknya Kecelakaan Dan Korban Lalu Lintas Di Kabupaten Seram Bagian Timur, 2013-2017</b>	
<i>Number Of Traffic Accidents And Casualties In Seram Bagian Timur Regency, 2013-2017 .....</i>	<i>161</i>
<b>4.5 KEMISKINAN/POVERTY .....</b>	<b>162</b>
<b>4.5.1 Jumlah Keluarga Menurut Kecamatan dan Klasifikasi Keluarga di Kabupaten Seram Bagian Timur, 2015-2017</b>	
<i>Number of Households by Subdistrict and Household Classification in Seram Bagian Timur Regency, 2015-2017.....</i>	<i>162</i>
<b>4.5.2 Garis Kemiskinan dan Penduduk Miskin di Kabupaten Seram Bagian Timur, 2013–2017</b>	
<i>Poverty Line and Number of Poor People in Seram Bagian Timur Regency, 2013–2017 .....</i>	<i>163</i>



<b>4.6</b>	<b>PERUMAHAN/HOUSES</b> .....	164
<b>4.6.1</b>	<b>Persentase Rumah Tangga Menurut Jenis Atap Yang Digunakan Di Kabupaten Seram Bagian Timur, 2013-2017</b> <i>Percentage Of Households By Type Of Roof Used In Seram Bagian Timur Regency, 2013-2017</i> .....	164
<b>4.6.2</b>	<b>Persentase Rumah Tangga Menurut Jenis Dinding Yang Digunakan Di Kabupaten Seram Bagian Timur, 2013-2017</b> <i>Percentage Of Households By Type Of Wall Used In Seram Bagian Timur Regency, 2013-2017</i> .....	165
<b>4.6.3</b>	<b>Persentase Rumah Tangga Menurut Luas Lantai Rumah Di Kabupaten Seram Bagian Timur, 2013-2017</b> <i>Percentage Of Households According To The House Floor Area In Seram Bagian Timur Regency, 2013-2017</i> .....	166
<b>4.6.4</b>	<b>Persentase Rumah Tangga Menurut Jenis Lantai Yang Digunakan Di Kabupaten Seram Bagian Timur, 2013-2017</b> <i>Percentage Of Households By Type Of Floor Used In Seram Bagian Timur Regency, 2013-2017</i> .....	167
<b>5</b>	<b>PERTANIAN/AGRICULTURE</b> .....	169
<b>5.1</b>	<b>TANAMAN PANGAN/FOOD CROPS</b> .....	180
<b>5.1.1</b>	<b>Luas Tanam, Luas Panen dan Produksi Padi Sawah Menurut Kecamatan di Kabupaten Seram Bagian Timur (hektar), 2017</b> <i>Land Area, Area Harvested and Production of WetLand Paddy by Subdistrict in Seram Bagian Timur Regency (hectare), 2017</i> .....	180
<b>5.1.2</b>	<b>Luas Tanam, Luas Panen dan Produksi Jagung Menurut Kecamatan di Kabupaten Seram Bagian Timur (hektar), 2017</b> <i>Land Area, Area Harvested and Production of Maizy by Subdistrict in Seram Bagian Timur Regency (hectare), 2017</i> .....	181
<b>5.1.3</b>	<b>Luas Tanam, Luas Panen dan Produksi Ketela Pohon Menurut Kecamatan di Kabupaten Seram Bagian Timur (hektar), 2017</b> <i>Land Area, Area Harvested and Production of Cassava by Subdistrict in Seram Bagian Timur Regency (hectare), 2017</i> .....	182
<b>5.1.4</b>	<b>Luas Tanam, Luas Panen dan Produksi Ketela Rambat Menurut Kecamatan di Kabupaten Seram Bagian Timur (hektar), 2017</b>	

	<i>Land Area, Area Harvested and Production of Sweet Potato by Subdistrict in Seram Bagian Timur Regency (hectare), 2017.....</i>	183
<b>5.1.5</b>	<b>Luas Tanam, Luas Panen dan Produksi Kacang Tanah Menurut Kecamatan di Kabupaten Seram Bagian Timur (hektar), 2017</b> <i>Land Area, Area Harvested and Production of Peanuts by Subdistrict in Seram Bagian Timur Regency (hectare), 2017.....</i>	184
<b>5.1.6</b>	<b>Luas Tanam, Luas Panen dan Produksi Kacang Hijau Menurut Kecamatan di Kabupaten Seram Bagian Timur (hektar), 2017</b> <i>Land Area, Area Harvested and Production of Mung Beans by Subdistrict in Seram Bagian Timur Regency (hectare), 2017.....</i>	185
<b>5.1.7</b>	<b>Luas Tanam, Luas Panen dan Produksi Kacang Kedelai Menurut Kecamatan di Kabupaten Seram Bagian Timur (hektar), 2017</b> <i>Land Area, Area Harvested and Production of Soybeans by Subdistrict in Seram Bagian Timur Regency (hectare), 2017.....</i>	186
<b>5.1.8</b>	<b>Luas Tanam, Luas Panen dan Produksi Talas Menurut Kecamatan di Kabupaten Seram Bagian Timur (hektar), 2017</b> <i>Land Area, Area Harvested and Production of Taroes by Subdistrict in Seram Bagian Timur Regency (hectare), 2017.....</i>	187
<b>5.2</b>	<b>HORTIKULTURA/HORTICULTURE .....</b>	188
<b>5.2.1</b>	<b>Luas Tanam, Luas Panen dan Produksi Tomat Menurut Kecamatan di Kabupaten Seram Bagian Timur (hektar), 2017</b> <i>Land Area, Area Harvested and Production of Tomatoes by Subdistrict in Seram Bagian Timur Regency (hectare), 2017.....</i>	188
<b>5.2.2</b>	<b>Luas Tanam, Luas Panen dan Produksi Bayam Menurut Kecamatan di Kabupaten Seram Bagian Timur (hektar), 2017</b> <i>Land Area, Area Harvested and Production of Cayenne by Subdistrict in Seram Bagian Timur Regency (hectare), 2017.....</i>	189
<b>5.2.3</b>	<b>Luas Tanaman Buah-buahan Menurut Kecamatan dan Jenis Buah di Kabupaten Seram Bagian Timur, 2017</b> <i>Land Area of Fruits by Subdistrict and Kind of Fruit in Seram Bagian Timur Regency, 2017.....</i>	190
<b>5.2.4</b>	<b>Produksi Buah-buahan Menurut Kecamatan dan Jenis Buah di Kabupaten Seram Bagian Timur, 2017</b>	

	<i>Production of Fruits by Subdistrict and Kind of Fruit in Seram Bagian Timur Regency, 2017</i> .....	191
<b>5.3</b>	<b>PERKEBUNAN/ESTATE CROPS</b> .....	192
<b>5.3.1</b>	<b>Luas Tanaman dan Produksi Kelapa Menurut di Kabupaten Seram Bagian Timur, 2017</b>	
	<i>Planted Area and Production of Coconut by Subdistrict in Seram Bagian Timur Regency, 2017</i> .....	192
<b>5.3.2</b>	<b>Luas Tanaman dan Produksi Cengkeh Menurut di Kabupaten Seram Bagian Timur, 2017</b>	
	<i>Planted Area and Production of Clove by Subdistrict in Seram Bagian Timur Regency, 2017</i> .....	193
<b>5.3.3</b>	<b>Luas Tanaman dan Produksi Pala Menurut di Kabupaten Seram Bagian Timur, 2017</b>	
	<i>Planted Area and Production of Nutmeg by Subdistrict in Seram Bagian Timur Regency, 2017</i> .....	194
<b>5.3.4</b>	<b>Luas Tanaman dan Produksi Kakao Menurut di Kabupaten Seram Bagian Timur, 2017</b>	
	<i>Planted Area and Production of Cocoa by Subdistrict in Seram Bagian Timur Regency, 2017</i> .....	195
<b>5.3.5</b>	<b>Luas Tanaman dan Produksi Kopi Menurut di Kabupaten Seram Bagian Timur, 2017</b>	
	<i>Planted Area and Production of Coffe by Subdistrict in Seram Bagian Timur Regency, 2017</i> .....	196
<b>5.3.6</b>	<b>Luas Tanaman dan Produksi Jambu Mette Menurut di Kabupaten Seram Bagian Timur, 2017</b>	
	<i>Planted Area and Production of Cashew by Subdistrict in Seram Bagian Timur Regency, 2017</i> .....	197
<b>5.3.7</b>	<b>Luas Tanaman dan Produksi Kelapa Sawit Menurut di Kabupaten Seram Bagian Timur, 2017</b>	
	<i>Planted Area and Production of Oil Palm by Subdistrict in Seram Bagian Timur Regency, 2017</i> .....	198
<b>5.4</b>	<b>PETERNAKAN/LIVESTOCK</b> .....	199
<b>5.4.1</b>	<b>Populasi Ternak Menurut Kecamatan dan Jenis Ternak di Kabupaten Seram Bagian Timur (Ekor), 2017</b>	

	<i>Livestock Population by Subdistrict and Kind of Livestock in Seram Bagian Timur Regency, 2017</i> .....	199
<b>5.4.2</b>	<b>Populasi Unggas Menurut Kecamatan dan Jenis Unggas di Kabupaten Seram Bagian Timur (Ekor), 2017</b> <i>Poultry Population by Subdistrict and Kind of Poultry in Seram Bagian Timur Regency, 2017</i> .....	200
<b>5.5</b>	<b>PERIKANAN/FISHERY</b> .....	201
<b>5.5.1</b>	<b>Jumlah Rumah Tangga Perikanan Tangkap Menurut Kecamatan dan Subsektor di Kabupaten Seram Bagian Timur, 2016 dan 2017</b> <i>Number of Fish Capture Households by Subdistrict and Subsector in Seram Bagian Timur Regency, 2016 and 2017</i> .....	201
<b>5.5.2</b>	<b>Produksi Perikanan Tangkap Menurut Kecamatan dan Subsektor di Kabupaten Seram Bagian Timur (ton), 2016 dan 2017</b> <i>Production of Fish Capture by Subdistrict and Subsector in Seram Bagian Timur Regency (ton), 2016 and 2017</i> .....	202
<b>5.5.3</b>	<b>Jumlah Rumah Tangga Perikanan Budidaya Menurut Kecamatan dan Jenis Budidaya di Kabupaten Seram Bagian Timur, 2017</b> <i>Number of Aquaculture Households by Subdistrict and Type of Aquaculture in Seram Bagian Timur Regency, 2017</i> .....	203
<b>5.5.4</b>	<b>Produksi Perikanan Budidaya Menurut Kecamatan dan Subsektor di Kabupaten Seram Bagian Timur (ton), 2017</b> <i>Production of Aquaculture by Subdistrict and Subsector in Seram Bagian Timur Regency, 2017</i> .....	204
<b>5.5.5</b>	<b>Jumlah Perahu/Kapal Menurut Kecamatan dan Jenis Kapal di Kabupaten Seram Bagian Timur, 2017</b> <i>Number of Fishing Boats by Subdistrict and Type of Boat in Seram Bagian Timur Regency, 2017</i> .....	205
<b>5.5.6</b>	<b>Jumlah Alat Penangkapan Ikan Menurut Jenis dan Kecamatan di Kabupaten Seram Bagian Timur, 2017</b> <i>Number of Fish Gear Specified by Type and Districts in Seram Bagian Timur Regency, 2017</i> .....	207
<b>5.5.7</b>	<b>Produksi dan Nilai Ikan Menurut Jenis Perikanan di Kabupaten Seram Bagian Timur, 2016 - 2017</b>	

	<i>Production and Values of Fish Specified by The Kind of Fishery in Seram Bagian Timur Regency, 2016 - 2017</i> .....	212
<b>5.5.8</b>	<b>Produksi Perikanan Laut Menurut Jenis Ikan di Kabupaten Seram Bagian Timur, 2017</b>	
	<i>Production of Sea Fishery by Type of Fish in Seram Bagian Timur Regency, 2017</i> .....	214
<b>5.5.9</b>	<b>Produksi Perikanan Darat Menurut Jenis Ikan di Kabupaten Seram Bagian Timur, 2017</b>	
	<i>Production of Terrestrial Fisheries Specified by Kind of Fish in Seram Bagian Timur Regency, 2017</i> .....	215
<b>5.5.10</b>	<b>Produksi dan Nilai Produksi Ikan Laut Hasil Olahan dan Awetan Menurut Jenis Olahan di Kabupaten Seram Bagian Timur, 2017</b>	
	<i>Production and Value of Sea Fish Production of Processed and Prepared by Type of Preparation in Seram Bagian Timur Regency, 2017</i> .....	216
<b>5.5.11</b>	<b>Jumlah Ekspor dan Antar Pulau Serta Nilai Komoditi Perikanan Menurut Jenis Ikan di Kabupaten Seram Bagian Timur, 2017</b>	
	<i>Number of Export and Inter Island as well as Value of Fishery Commodity by Type of Fish in Seram Bagian Timur Regency, 2017</i> ....	217
<b>5.5.12</b>	<b>Pendapatan Perkapita Nelayan Menurut Kecamatan di Kabupaten Seram Bagian Timur, 2017</b>	
	<i>Revenue Per Capita Fishermen by District in Seram Bagian Timur Regency, 2017</i> .....	218
<b>5.5.13</b>	<b>Luas dan Kondisi Terumbu Karang, Hutan Mangrove, dan Padang Lamun Menurut Kecamatan di Kabupaten Seram Bagian Timur 2017</b>	
	<i>Area and Condition of Coral Reef, Mangrove Forest, and Seagrass Field by District in Seram Bagian Timur Regency, 2017</i> .....	220
<b>5.6</b>	<b>KEHUTANAN/FOREST</b> .....	223
<b>5.6.1</b>	<b>Luas Kawasan Hutan dan Perairan Menurut Kecamatan di Kabupaten Seram Bagian Timur (hektar), 2015</b>	
	<i>Forest and Inland Water Area by Subdistrict in Seram Bagian Timur Regency (hectare), 2015</i> .....	223

<b>5.6.2</b>	<b>Produksi Kayu Hutan Menurut Jenis Produksi di Kabupaten Seram Bagian Timur (m3), 2015–2017</b>	
	<i>Timber Production by Type of Product in Seram Bagian Timur Regency (m3), 2015–2017</i> .....	224
<b>6</b>	<b>INDUSTRI, PERTAMBANGAN, ENERGI, DAN KONSTRUKSI</b>	
	<b><i>INDUSTRY, MINING, ENERGY, AND CONSTRUCTION</i></b> .....	225
<b>6.1</b>	<b>INDUSTRI/INDUSTRY</b> .....	231
<b>6.1.1</b>	<b>Jumlah Perusahaan, Tenaga Kerja, dan Nilai Produksi Menurut Klasifikasi Industri di Kabupaten Seram Bagian Timur, 2017</b>	
	<i>Number of Establishment, Employees, and Production Value by Industrial Classification in Seram Bagian Timur Regency, 2017</i> .....	231
<b>6.2</b>	<b>ENERGI/ENERGY</b> .....	233
<b>6.2.1</b>	<b>Daya Terpasang, Produksi, dan Distribusi Listrik PT. PLN (Persero) pada Cabang/Ranting PLN di Kabupaten Seram Bagian Timur, 2013–2017</b>	
	<i>Installed Capacity, Production, and Distribution of Electricity of State Electricity Company at Branch Level in Seram Bagian Timur Regency, 2013–2017</i> .....	233
<b>6.2.2</b>	<b>Jumlah Pelanggan Listrik Menurut Kecamatan di Kabupaten Seram Bagian Timur, 2013–2017</b>	
	<i>Number of Registered Electricity Costumers by Subdistrict in Seram Bagian Timur Regency, 2013–2017</i> .....	234
<b>6.2.3</b>	<b>Persentase Rumah Tangga Berdasarkan Sumber Air Minum Di Kabupaten Seram Bagian Timur, 2013-2017</b>	
	<i>Percentage Of Household Devided By Source Of Drinking Water In Seram Bagian Timur Regency, 2013-2017</i> .....	235
<b>6.3</b>	<b>PERTAMBANGAN/MINING</b> .....	236
<b>6.3.1</b>	<b>Produksi Bahan Galian C Di Kabupaten Seram Bagian Timur, 2014-2015</b>	
	<i>Production Of Type-C Excavated Material In Seram Bagian Timur Regency, 2014-2015</i> .....	236
<b>6.3.2</b>	<b>Produksi Bahan Galian C Di Kabupaten Seram Bagian Timur Dirinci Per Bulan, 2015</b>	

	<i>Production Of Type-C Excavated Material In Seram Bagian Timur Regency By Month, 2015</i> .....	237
<b>7</b>	<b>PERDAGANGAN/TRADE</b> .....	247
<b>7.1</b>	<b>Jumlah Perusahaan Menurut Bentuk Badan Hukum di Kabupaten Seram Bagian Timur, 2013–2017</b> <i>Number of Establishments by Type of Business Entity in Seram Bagian Timur Regency, 2013–2017</i> .....	254
<b>7.2</b>	<b>Jumlah Pedagang Menurut Kecamatan di Kabupaten Seram Bagian Timur, 2017</b> <i>Number of Merchants by Subdistrict in Seram Bagian Timur Regency, 2017</i> .....	255
<b>7.3</b>	<b>Jumlah Sarana Perdagangan Menurut Jenisnya di Kabupaten Seram Bagian Timur, 2013–2017</b> <i>Number of Trading Facilities by Type of Facility in Seram Bagian Timur Regency, 2013–2017</i> .....	256
<b>7.4</b>	<b>Jumlah Koperasi Menurut Jenis Koperasi dan Kecamatan di Kabupaten Seram Bagian Timur, 2017</b> <i>Number of Cooperatives by Type of Cooperative and Subdistrict in Seram Bagian Timur Regency, 2017</i> .....	257
<b>8</b>	<b>HOTEL DAN PARIWISATA/HOTEL AND TOURISM</b> .....	259
<b>8.1</b>	<b>HOTEL</b> .....	265
<b>8.1.1</b>	<b>Nama Akomodasi, Alamat, Kamar, Tempat Tidur, dan Tarif Menginap di Kabupaten Seram Bagian Timur, 2017</b> <i>Names of Accomodation, Adress, Rooms, Beds, and Tarrif of Night Spent in Seram Bagian Timur Regency, 2017</i> .....	265
<b>8.1.2</b>	<b>Nama Akomodasi Berdasarkan Klasifikasi di Kabupaten Seram Bagian Timur, 2017</b> <i>Names of Accomodation Pursuant to Classification in Seram Bagian Timur Regency, 2017</i> .....	267
<b>8.2</b>	<b>PARIWISATA/TOURISM</b> .....	269
<b>8.2.1</b>	<b>Jumlah Restoran/Rumah Makan Menurut Kecamatan di Kabupaten Seram Bagian Timur, 2016 dan 2017</b> <i>Number of Restaurant by Subdistrict in Seram Bagian Timur Regency, 2016 and 2017</i> .....	269

<b>8.2.2</b>	<b>Jumlah Obyek Wisata dalam Lingkungan Kabupaten Seram Bagian Timur, 2017</b>	
	<i>Number of Tourism Destination in Seram Bagian Timur Regency, 2017</i> .....	270
<b>8.2.3</b>	<b>Nama Obyek Wisata Menurut Lokasi, Jenis dan Pengelola di Kabupaten Seram Bagian Timur, 2017</b>	
	<i>Tourism by Location Object Name, Type, and Business in Seram Bagian Timur Regency, 2017</i> .....	271
<b>8.2.4</b>	<b>Perkembangan Pengunjung Obyek Wisata di Kabupaten Seram Bagian Timur, 2013-2017</b>	
	<i>The Development of Visitor's Tourism Object in Seram Bagian Timur Regency, 2013-2017</i> .....	273
<b>8.2.5</b>	<b>Potensi Wisata Budaya di Kabupaten Seram Bagian Timur, 2017</b>	
	<i>Cultural Tourism Potential in Seram Bagian Timur Regency, 2017</i> .....	274
<b>8.2.6</b>	<b>Situs/Bangunan di Kabupaten Seram Bagian Timur, 2017</b>	
	<i>Site/Historic Building in Seram Bagian Timur Regency, 2017</i> .....	276
<b>9</b>	<b>TRANSPORTASI DAN KOMUNIKASI/TRANSPORTATION AND COMMUNICATION</b>	278
<b>9.1</b>	<b>Panjang Jalan Menurut Kecamatan dan Pemerintahan yang Berwenang Mengelolanya di Kabupaten Seram Bagian Timur (km), 2017</b>	
	<i>Length of Roads by Subdistrict and Level of Government Authority in Seram Bagian Timur Regency (km), 2017</i> .....	284
<b>9.2</b>	<b>Panjang Jalan Menurut Kecamatan dan Jenis Permukaan Jalan di Kabupaten Seram Bagian Timur (km), 2017</b>	
	<i>Length of Roads by Subdistrict and Type of Road Surface in Seram Bagian Timur Regency (km), 2017</i> .....	285
<b>9.3</b>	<b>Panjang Jalan Menurut Kecamatan dan Kondisi Jalan di Kabupaten Seram Bagian Timur (km), 2017</b>	
	<i>Length of Roads by Subdistrict and Road Condition in Seram Bagian Timur Regency (km), 2017</i> .....	286
<b>9.4</b>	<b>Jumlah Kendaraan Bermotor Menurut Kecamatan dan Jenis Kendaraan di Kabupaten Seram Bagian Timur, 2017</b>	



	<i>Number of Motor Vehicles by Subdistrict and Type of Vehicle in Seram Bagian Timur Regency, 2017</i> .....	287
<b>9.5</b>	<b>Jumlah Kendaraan yang Terdaftar pada Polres Seram Bagian Timur, 2017</b>	
	<i>Number of Vehicles Registered at Seram Bagian Timur Police Resort, 2017</i> .....	288
<b>9.6</b>	<b>Bandara Lapangan Terbang dan Keadaannya di Kabupaten Seram Bagian Timur</b>	
	<i>The Condition of Airports in Seram Bagian Timur Regency</i> .....	290
<b>9.7</b>	<b>Frekuensi Penerbangan Teratur (SKED) Menurut Rute Penerbangan di Kabupaten Seram Bagian Timur, 2017</b>	
	<i>Regular Flight Frequency (SKED) Specified by Flight Routes in Seram Bagian Timur Regency, 2017</i> .....	291
<b>9.8</b>	<b>Pelabuhan dan kedalamannya di Kabupaten Seram Bagian Timur, 2017</b>	
	<i>Harbor and The Deep of Harbor in Seram Bagian Timur Regency, 2017</i> .....	292
<b>9.9</b>	<b>Banyaknya Surat Pos Kilat Khusus Dalam Negeri Yang Diterima Dan Dikirim Melalui Kantor Pos Bula, 2016-2017</b>	
	<i>Number Of Special Express Post Letter Which Accepted And Sent Via Bula Post Office, 2016-2017</i> .....	293
<b>9.10</b>	<b>Banyaknya Wesel Yang Diterima Dan Dikirim Melalui Kantor Pos Bula, 2016-2017</b>	
	<i>Number Of Postal Rate Money Which Accepted And Sent Via Bula Post Office, 2016-2017</i> .....	294
<b>9.11</b>	<b>Kapasitas Sentral Telepon Menurut Lokasi Di Kabupaten Seram Bagian Timur, 2015-2016</b>	
	<i>Central Telephone Capacity By Subdistrict In Seram Bagian Timur Regency, 2015-2016</i> .....	295
<b>9.12</b>	<b>Jumlah Pelanggan Telpon Menurut Bulan Di Kabupaten Seram Bagian Timur, 2015-2016</b>	
	<i>Number Of Telephone Subscribers By Month In Seram Bagian Timur Regency, 2015-2016</i> .....	296

<b>10</b>	<b>KEUANGAN DAERAH DAN HARGA</b>	
	<b>LOCAL FINANCE AND PRICE</b> .....	297
<b>10.1</b>	<b>KEUANGAN DAERAH/LOCAL FINANCE</b> .....	302
<b>10.1.1</b>	<b>Realisasi Pendapatan Pemerintah Kabupaten Seram Bagian Timur Menurut Jenis Pendapatan (ribu rupiah), 2016–2017</b> <i>Actual Revenues of Government of Seram Bagian Timur Regency by Source of Revenues (thousand rupiahs), 2016–2017</i> .....	302
<b>10.1.2</b>	<b>Realisasi Belanja Pemerintah Kabupaten Seram Bagian Timur Menurut Jenis Belanja (ribu rupiah), 2016–2017</b> <i>Actual Expenditures of Government of Seram Bagian Timur Regency by Kind of Expenditures (thousand rupiahs), 2016–2017</i> .....	303
<b>10.1.3</b>	<b>Neraca Daerah Di Kabupaten Seram Bagian Timur Tahun Anggaran, 2015-2016</b> <i>Regional Account In Seram Bagian Timur Regency Budget, 2015-2016</i> .....	304
<b>10.2</b>	<b>HARGA/PRICE</b> .....	305
<b>10.2.1</b>	<b>Perkembangan Harga Eceran Rata-Rata Bahan Pokok Di Kabupaten Seram Bagian Timur Dirinci Per Bulan, 2016</b> <i>Trend Of Main Substance Price In Seram Bagian Timur Regency By Month, 2016</i> .....	305
<b>10.2.2</b>	<b>Perkembangan Harga Eceran Rata-Rata Bahan Pokok Di Kabupaten Seram Bagian Timur Dirinci Per Bulan, 2017</b> <i>Trend Of Main Substance Price In Seram Bagian Timur Regency By Month, 2017</i> .....	311
<b>10.2.3</b>	<b>Harga Eceran Rata-Rata Bahan Pokok Di Kabupaten Seram Bagian Timur, 2016</b> <i>Main Substance Price In Average In Seram Bagian Timur Regency, 2016</i> .....	317
<b>10.2.4</b>	<b>Harga Eceran Rata-Rata Bahan Pokok Di Kabupaten Seram Bagian Timur, 2017</b> <i>Main Substance Price In Average In Seram Bagian Timur Regency, 2017</i> .....	318
<b>11</b>	<b>PENGELUARAN PENDUDUK DAN KONSUMSI MAKANAN</b>	
	<b>POPULATION EXPENDITURE AND FOOD CONSUMPTION</b> .....	319

<b>11.1</b>	<b>Persentase Penduduk Menurut Golongan Pengeluaran Per Kapita Sebulan di Kabupaten Seram Bagian Timur, 2017</b>	
	<i>Percentage of Population by Expenditure Per Capita Per Month Class in Seram Bagian Timur Regency, 2017.....</i>	324
<b>11.2</b>	<b>Rata-rata Konsumsi Protein Perkapita Sehari di Kabupaten Seram Bagian Timur, 2017</b>	
	<i>AveragePercapita Daily Protein Consumption in Seram Bagian Timur Regency, 2017.....</i>	325
<b>11.3</b>	<b>Rata-rata Konsumsi Kalori Perkapita Sehari di Kabupaten Seram Bagian Timur, 2017</b>	
	<i>Average Percapita Daoly Calorie Consumption in Seram Bagian Timur Regency, 2017.....</i>	326
<b>11.4</b>	<b>Rata-rata Pengeluaran dan Persentase Rata-rata Pengeluaran Per Kapita Sebulan Menurut Kelompok Makanan di Kabupaten Seram Bagian Timur, 2017</b>	
	<i>Average Expenditure and Percentage of Average Expenditure Per Capita Per Month by Food Group in Seram Bagian Timur Regency, 2017 .....</i>	327
<b>11.5</b>	<b>Rata-rata Pengeluaran dan Persentase Rata-rata Pengeluaran Per Kapita Sebulan Menurut Kelompok Bukan Makanan di Kabupaten Seram Bagian Timur, 2017</b>	
	<i>Average Expenditure and Percentage of Average Expenditure Per Capita Per Month by Non-Food Group in Seram Bagian Timur Regency, 2017.....</i>	328
<b>12</b>	<b>PENDAPATAN REGIONAL</b>	
	<b>REGIONAL INCOME .....</b>	329
<b>12.1</b>	<b>Produk Domestik Regional Bruto Atas Dasar Harga Berlaku Menurut Lapangan Usaha di Kabupaten Seram Bagian Timur( miliar rupiah), 2013-2017</b>	
	<i>Gross Regional Domestic Product at Current Market Prices by Industry in Seram Bagian Timur Regency (billion rupiahs), 2013–2017 .....</i>	341

<b>12.2</b>	<b>Produk Domestik Regional Bruto Kabupaten Seram Bagian Timur Menurut Lapangan Usaha Atas Dasar Harga Yang Konstan (Juta Rupiah) 2013-2017</b>	
	<i>Gross Domestic Regional Product of Seram Bagian Timur Regency by Sector, at Constant Market Price (Millions Rupiahs) 2013-2017</i>	....342
<b>12.3</b>	<b>Distribusi Presentase Produk Domestik Regional Bruto Kabupaten Seram Bagian Timur Menurut Lapangan Usaha Atas Dasar Harga Yang Berlaku (Persen), 2013-2017</b>	
	<i>Distribution of Percentages of the Sectoral Gross Domestic Regional Product of Seram Bagian Timur Regency, at Current Market Price (Percent) 2013-2017</i>	.....343
<b>12.4</b>	<b>Laju Pertumbuhan Produk Domestik Regional Bruto Kabupaten Seram Bagian Timur Menurut Lapangan Usaha Atas Dasar Harga Konstan (Persen) 2013-2017</b>	
	<i>Growth of the Sectoral Gross Domestic Regional Product of Seram Bagian Timur Regency, at Current Market Price (Percent) 2013-2017</i>	.....344
<b>12.5</b>	<b>Indeks Implisit Produk Domestik Regional Bruto Kabupaten Seram Bagian Timur Menurut Lapangan (Persen) 2013-2017</b>	
	<i>Implicit Index of the Sectoral Gross Domestic Regional Product of Seram Bagian Timur Regency (Percent) 2013-2017</i>	.....345
<b>12.6</b>	<b>Laju Pertumbuhan Indeks Implisit Produk Domestik Regional Bruto Kabupaten Seram Bagian Timur Menurut Lapangan (Persen) 2013-2017</b>	
	<i>Implicit Index Growth of the Sectoral Gross Domestic Regional Product of Seram Bagian Timur Regency (Percent) 2013-2017</i>	.....346
<b>12.7</b>	<b>Produk Domestik Regional Bruto Per Kapita Kabupaten Seram Bagian Timur Menurut Lapangan (Juta Rupiah) 2013-2017</b>	
	<i>Sectoral Gross Domestic Regional Product Per Capita of Seram Bagian Timur Regency (Million Rupiahs) 2012-2016</i>	.....347
<b>13</b>	<b>PERBANDINGAN ANTAR KABUPATEN/KOTA REGENCY/MUNICIPAL COMPARISON</b>	.....349
<b>13.1</b>	<b>Jumlah Penduduk Menurut Kabupaten/Kota di Provinsi Maluku (orang), 2013–2017</b>	

	<i>Population by Regency/Municipality in Maluku Province (people), 2013–2017 .....</i>	354
<b>13.2</b>	<b>Indeks Pembangunan Manusia (IPM) Menurut Kabupaten/Kota di Provinsi Maluku, 2013 – 2017</b>	
	<i>Human Development Index (HDI) by Regency / City in Maluku Province, from 2013 - 2017 .....</i>	355
<b>13.3</b>	<b>Laju Pertumbuhan Produk Domestik Regional Bruto Atas Dasar Harga Konstan 2010 Menurut Kabupaten/Kota di Provinsi Maluku (persen), 2013 – 2017</b>	
	<i>Growth Rate of Gross Regional Domestic Product at 2010 Constant Prices by Regency/ Municipality in Province Maluku (percent), 2013 - 2017.....</i>	356
<b>13.4</b>	<b>Jumlah Penduduk Miskin Menurut Kabupaten/Kota di Provinsi Maluku (ribu), 2014–2017</b>	
	<i>Number of Poor People by Regency/City in Maluku Province (thousand), 2014-2017.....</i>	357

## DAFTAR GAMBAR/LIST OF FIGURES

halaman  
page

<b>1</b>	<b>Luas Wilayah Menurut Kecamatan di Kabupaten Seram Bagian Timur (Km<sup>2</sup>), 2017</b> <i>Total Area by Subdistrict In Seram Bagian Timur Regency (square.km), 2017</i> .....	8
<b>2</b>	<b>Jumlah Desa Menurut Kecamatan di Kabuapten Seram Bagian Timur, 2017</b> <i>Total Village by Subdistrict in Seram Bagian Timur Regency, 2017</i> .....	21
<b>3</b>	<b>Jumlah Penduduk (ribu) Menurut Kecamatan di Kabupaten Seram Bagian Timur 2016 - 2017</b> <i>The Population (thousand) by Subdistrict in Seram Bgaian Timur Regency, 2016 - 2017</i> .....	56
<b>4</b>	<b>Angka Partisipasi Kasar (APK) Menurut Jenjang Pendidikan di Kabupaten Seram Bagian Timur, 2017</b> <i>and Gross Enrolment Rate by Educational Level in Seram Bagian Timur Regency, 2017</i> .....	89
<b>5</b>	<b>Luas Tanaman Perkebunan Menurut Jenis Tanaman di Kabupaten Seram Bagian Timur (hektar), 2017</b> <i>Planted Area of Estate Crops by Kind of Crop in Seram Bagian Timur Regency (hectare), 2017</i> .....	179
<b>6</b>	<b>Produksi Bahan Galian C di Kabupaten Seram Bagian Timur, 2017</b> <i>Production of Type-C Excavated Material in Seram Bagian Timur Regency, 2017</i> .....	230
<b>7</b>	<b>Jumlah Perusahaan Menurut Bentuk Badan Hukum di Kabupaten Seram Bagian Timur, 2017</b> <i>Number of Establishments by Type of Business Entity in Seram Bagian Timur Regency, 2017</i> .....	253

<b>8</b>	<b>Jumlah Restoran/Rumah Makan Menurut Kecamatan di Kabupaten Seram Bagian Timur, 2016 dan 2017</b>	
	<i>Number of Restaurant by Subdistrict in Seram Bagian Timur Regency, 2016 and 2017</i> .....	264
<b>9</b>	<b>Banyaknya Surat Pos Kilat Khusus Dalam Negeri yang Diterima dan Dikirim Melalui Kantor Pos Bula, 2016-2017</b>	
	<i>Number of Special Express Post Letter Which Accepted and Sent via Bula Post Office, 2016-2017</i> .....	283
<b>10</b>	<b>Realisasi Belanja Pemerintah Kabupaten Seram Bagian Timur Menurut Jenis Belanja (ribu rupiah), 2016-2017</b>	
	<i>Actual Expenditures of Government of Seram Bagian Timur Regency by Kind of Expenditures (thousand rupiahs), 2016-2017</i> .....	301
<b>11</b>	<b>Persentase Rata-rata Pengeluaran Per Kapita Sebulan Menurut Kelompok Makanan di Kabupaten Seram Bagian Timur, 2017</b>	
	<i>Percentage of Average Expenditure Per Capita Per Month by Food Group in Seram Bagian Timur Regency, 2017</i> .....	323
<b>12</b>	<b>Produk Domestik Regional Bruto Kabupaten Seram Bagian Timur Atas Dasar Harga Belaku (ADHB) dan Atas Dasar Harga Konstan (ADHK) 2010 (Juta Rupiah)</b>	
	<i>Gross Domestic Regional Product of Seram Bagian Timur Regency , at Current Market Price (ADHB) and Constant Market Price (ADHK) 2010 (Million Rupiahs)</i> .....	340
<b>13</b>	<b>Perkiraan Penduduk menurut Kabupaten/Kota di Maluku, 2017</b>	
	<i>Population Estimation by Regency in Maluku Province, 2017</i> .....	353

## PENJELASAN UMUM/EXPLANATORY NOTES

Tanda-tanda, satuan-satuan, dan lain-lainnya yang digunakan dalam publikasi ini adalah sebagai berikut:

*Symbols, measurement units, and acronyms which are used in this publication, are as follows:*

### 1. TANDA-TANDA/SYMBOLS

Data tidak tersedia/ <i>Data not available</i>	:	...
Tidak ada atau nol / <i>Null or zero</i>	:	—
Data dapat diabaikan/ <i>Data negligible</i>	:	0
Tanda decimal/ <i>Decimal point</i>	:	,
Data tidak dapat ditampilkan/ <i>Not applicable</i>	:	NA
Angka perkiraan/ <i>Estimated figures</i>	:	e
Angka sementara/ <i>Preliminary figures</i>	:	x
Angka sangat sementara/ <i>Very preliminary figures</i>	:	xx
Angka diperbaiki/ <i>Revised figures</i>	:	r

### 2. SATUAN/UNITS

barel/ <i>barrel</i>	:	158,99 liter/ <i>litres</i> = $1/6,2898 \text{ m}^3$
hektar (ha)/ <i>hectare (ha)</i>	:	10 000 m <sup>2</sup>
kilometer (km)/ <i>kilometres (km)</i>	:	1 000 meter/ <i>meters</i> (m)
knot/ <i>knot</i>	:	1,8523 km/jam (km/hour)
kuintal/ <i>quintal</i>	:	100 kg
KWh	:	1 000 Watt <i>hour</i>
MWh	:	1 000 KWh
liter (untuk beras)/ <i>litre (for rice)</i>	:	0,80 kg
oz/ <i>ounce</i>	:	28,31 gram/ <i>grams</i>
ton	:	1 000 kg

Satuan lain: buah, dus, butir, helai/lembar, kaleng, batang, pulsa, ton kilometer (ton-km), jam, menit, persen (%).

*Other units: unit, pack, pieces, sheet, tin, pulse, ton-kilometres(ton-km), hour, minute, percent (%).*

Perbedaan angka di belakang koma disebabkan oleh pembulatan angka.

*The difference in decimal numbers is caused by rounding.*





# BAB CHAPTER

## 01



# GEOGRAFI DAN IKLIM

MALUKU  
TENGAH

LAUT SERAM



LAUT ARAFURU

LAUT BANDA



TEMPERATUR UDARA  
**29,04°C**



TEKANAN UDARA  
**1010,84 MB**



KELEMBABAN nisbi  
**87,75%**



PENYINARAN MATAHARI  
**54,75%**



**PENJELASAN TEKNIS**

1. Secara astronomis, Kabupaten Seram Bagian Timur terletak antara  $129^{\circ} 50' 00'' - 131^{\circ} 50' 00''$  Bujur Timur dan  $02^{\circ} 50' 00'' - 04^{\circ} 50' 00''$  Lintang Selatan.
2. Berdasarkan posisi geografisnya, Seram Bagian Timur memiliki batas-batas: Utara – Laut Seram; Selatan - Laut Banda; Barat – Kabupaten Maluku Tengah; Timur – Laut Arafuru.
3. Berdasarkan letak geografisnya, Kabupaten Seram Bagian Timur berada di antara Laut Seram, Laut Banda, Kabupaten Maluku Tengah, dan Laut Arafuru.
4. Kabupaten Seram Bagian Timur merupakan kabupaten bahari, yang terdiri dari 15 Kecamatan, dan dipisahkan oleh 50 pulau.
5. Badan Pusat Statistik (BPS) telah melakukan pendataan Potensi Desa (Podes) sejak tahun 1980. Sejak saat itu, Podes dilaksanakan secara rutin sebanyak 3 kali dalam kurun waktu sepuluh tahun untuk mendukung kegiatan Sensus Penduduk, Sensus Pertanian, ataupun Sensus

**TECHNICAL NOTES**

1. *Astronomically, the area of Seram Bagian Timur regency lies between  $129^{\circ} 50' 00'' - 131^{\circ} 50' 00''$  east longitude and  $02^{\circ} 50' 00'' - 04^{\circ} 50' 00''$  south latitude.*
2. *In terms of geographic position, Seram Bagian Timur has boundaries as follows: North – Seram Sea; South – Banda Sea; West – Maluku Tengah Regency; East – Arafuru Sea.*
3. *In terms of geographic location, Seram Bagian Timur Regency is located between Seram Sea, Banda Sea, Maluku Tengah regency, and Arafuru sea.*
4. *Seram Bagian Timur Regency is a maritime regency, has 15 district, and spread out by 50 islands.*
5. *BPS-Statistics Indonesia has already recorded village potential (Podes) since 1980. Since then, Podes regularly implemented 3 (three) times within ten years to support the activities of the Population Census, Agriculture Census, or Economic Census. Thus, important facts related to the availability of*

Ekonomi. Dengan demikian, fakta penting terkait ketersediaan infrastruktur dan potensi yang dimiliki oleh setiap wilayah dapat dipantau perkembangannya secara berkala dan terus menerus.

6. Sejak tahun 2008, pendataan Podes mengalami perubahan dengan adanya penambahan kuesioner suplemen kecamatan di Kabupaten Seram Bagian Timur. Penambahan kuesioner tersebut bertujuan untuk meningkatkan manfaat data Podes bagi para konsumen data dan pemerintah daerah dalam perencanaan pembangunan wilayah Kabupaten Seram Bagian Timur.
7. Data Podes merupakan satu-satunya sumber data kewilayahan yang muatannya beragam dan memberi gambaran tentang situasi pembangunan suatu wilayah (regional). Ini berbeda dengan data dari hasil pendekatan rumah tangga yang lebih menekankan pada dimensi aktivitas sektoral. Keduanya sama penting dan menjadi kekayaan BPS.
8. Desa/Kelurahan Tepi Laut adalah desa/kelurahan yang sebagian atau seluruh wilayahnya bersinggungan

*infrastructure and the potential possessed by each region can be monitored regularly and continually.*

6. *Since 2008, Podes has been changed especially in providing additional information from subdistrict in Seram Bagian Timur Regency, using separate questionnaires. The goal of these changes is to provide more benefits for data users and Seram Bagian Timur government in regional development planning.*
7. *Podes data is the only one source of spatial data consisting of various information and providing a picture of development progress in a region. The Podes data are different from data resulted from household surveys focusing on the dimension of sectoral activities. Both kind of data are important and become the trade mark of BPS on the data richness aspect.*
8. *Coastal Village/Coastal Sub-District is a village/sub-district which some areas are intersect/directly adjacent to the sea, either gently sloping/flat*

langsung dengan laut, baik berupa pantai maupun tebing karang.

9. Desa/Kelurahan bukan tepi laut adalah desa/kelurahan yang wilayahnya tidak bersinggungan langsung dengan laut.
10. Desa/Kelurahan Lereng/Puncak adalah desa/kelurahan yang sebagian besar wilayahnya berada di puncak gunung/pegunungan atau terletak di antara puncak sampai lembah.
11. Desa/Kelurahan lembah adalah desa/kelurahan yang wilayahnya sebagian besar merupakan daerah rendah yang terletak di antara dua gunung/pegunungan atau daerah yang mempunyai kedudukan lebih rendah dibandingkan daerah sekitarnya.
12. Desa/Kelurahan Dataran adalah desa/kelurahan yang sebagian besar wilayahnya tampak datar, rata, dan membentang.

*beach or cliffs/reef.*

9. *Non Coastal Village/Non Coastal Sub-District is a village which has no area that intersect/directly adjacent to the sea.*
10. *Slope/Peak Village/Sub-District is a village/sub-district which the largest part of village/sub-district lies on the highest part of mount/mountain or lies between the peak to the valley.*
11. *Valley Village/Sub-District area is a village/sub-district with the largest part of the village/sub-district is a low area between two mountains or area that have a position lower than the surrounding areas.*
12. *Flat Village/Sub-District is a village/sub-district which the largest part of village1/sub-district looked plane, flat, and stretches.*

**ULASAN**

Kabupaten Seram Bagian Timur sebagian besar terletak di wilayah Pulau Seram. Kabupaten yang berdiri sejak tahun 2003 ini, pemekaran dari Kabupaten Maluku Tengah, secara geografis terletak antara: 129° 50'00" – 131° 50'00" Bujur Timur dan 02° 50'00" – 04° 50'00" Lintang Selatan. Kabupaten Seram Bagian Timur dibatasi oleh Laut Banda Seram di sebelah Utara, Laut Banda di sebelah Selatan, Laut Arafuru di sebelah Timur, dan Kabupaten Maluku Tengah di sebelah Barat.

Kabupaten Seram Bagian Timur merupakan kabupaten bahari dengan luas laut mencapai 14.877,771 km<sup>2</sup>. Wilayah daratan terdiri dari dataran Bula, Bula Barat, Teluk Waru, Tutuk Tolu, Kian Darat, , Kilmury, Werinama dan Siwalalat yang berada di Pulau Seram dan pulau-pulau terpisah sebanyak 49 pulau. Wilayah Seram Bagian Timur mempunyai 132 aliran sungai yang tersebar di seluruh Kabupaten Seram Bagian Timur.

Iklm di Kabupaten Seram Bagian Timur adalah iklim laut tropis dan iklim musim, karena letak wilayah Seram dikelilingi oleh laut luas. Oleh karena itu iklim di sini sangat dipengaruhi oleh lautan dan berlangsung bersamaan dengan iklim musim seirama dengan

**DESCRIPTION**

*Seram Bagian Timur Regency is partly located in the region of Seram Island. Since 2003, The Regency already existed, unfoldment of Maluku Tengah Regency, geographically lies between: 129° 50'00" – 131° 50'00" east longitude and 02° 50'00" – 04° 50'00" south latitude. This administrative region is bordered on the north by Seram Sea , on the south by Banda Sea, on the west by Arafuru Sea, and on the east by Maluku Tengah Regency.*

*Seram Bagian Timur is a maritime regency, has a total sea area 14.877,771 km<sup>2</sup>. Region main land is consist of The Bula, Bula Barat, Teluk Waru, Tutuk Tolu, Kian Darat, , Kilmury, Werinama and Siwalalat Land which are located in Seram island and islands that spread out 49 islands. Seram Bagian Timur region has 48 rivers which spread out in throughout Seram Bagian Timur Regency.*

*Seram Bagian Timur regency has a tropical and monsoon climate due to its location surrounded by vast seas. Consequently, this climate is very much affected by the vastness of the seas, varies accordance to the pattern of the seasonal climate which occur occurred*

musim yang ada

Menurut laporan dari Badan Meteorologi dan Geofisika Kabupaten Seram Bagian Timur, dalam tahun 2017 di Kabupaten Seram Bagian Timur temperatur maksimum 35,4°C yang terjadi pada bulan Maret dan minimum 23,0°C yang terjadi pada bulan Agustus dan Oktober.

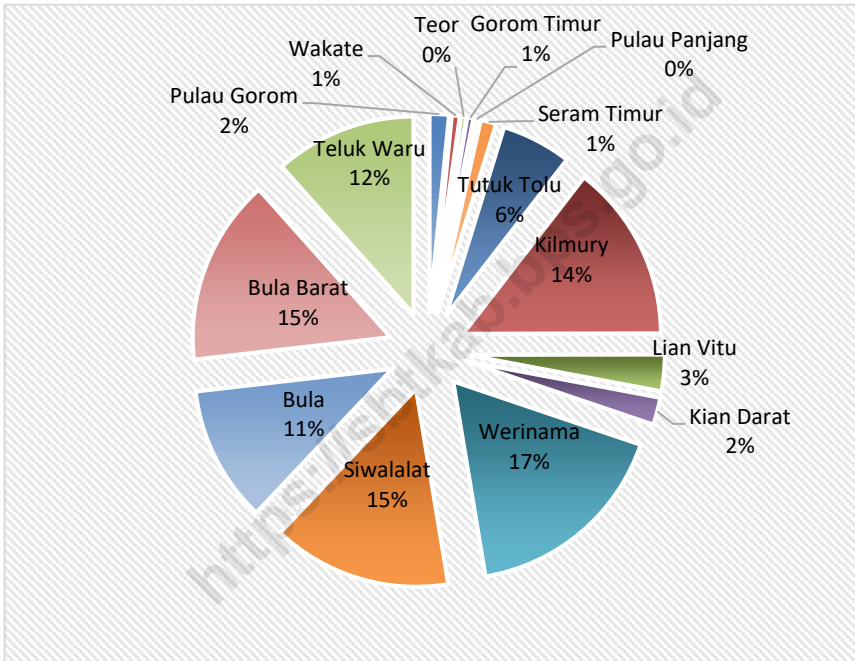
*as well as mansoon rytme.*

*Based on Meteorology Station annually report in 2017 The maximum temperature was 35,4°C that held ini March and the minimum was 23,0°C that held in August and October.*

<https://sbtkab.bps.go.id>



**Gambar 1** Luas Wilayah Menurut Kecamatan di Kabupaten Seram Bagian Timur (km<sup>2</sup>), 2017  
**Picture** Total Area by Subdistrict In Seram Bagian Timur Regency (km<sup>2</sup>), 2017



Sumber/Source: Bappeda Kabupaten Seram Bagian Timur/Bappeda of Seram Bagian Timur Regency

## 1.1 GEOGRAFI/GEOGRAPHY

**Tabel 1.1.1 Luas Wilayah Menurut Kecamatan di Kabupaten Seram Bagian Timur, 2017**  
**Table Total Area by Subdistrict in Seram Bagian Timur Regency, 2017**

	Kecamatan <i>Subdistrict</i>	Luas (km <sup>2</sup> ) <i>Total Area Width</i> (square.km)	Persentase <i>Percentage</i>
	(1)	(2)	(3)
1.	Pulau Gorom	91,303	1,58
2.	Wakate	37,58	0,65
3.	Teor	23,41	0,41
4.	Gorom Timur	29,29	0,51
5.	Pulau Panjang	20,53	0,36
6.	Seram Timur	73,35	1,27
7.	Tutuk Tolu	330,09	5,71
8.	Kilmury	837,62	14,49
9.	Lian Vitu	172,37	2,98
10.	Kian Darat	129,23	2,24
11.	Werinama	993,84	17,20
12.	Siwalalat	847,19	14,66
13.	Bula	643,36	11,13
14.	Bula Barat	880,29	15,23
15.	Teluk Waru	669,67	11,58
	<b>Seram Bagian Timur</b>	<b>5 779,123</b>	<b>100,00</b>

Sumber/Source: Bappeda Kabupaten Seram Bagian Timur/Bappeda of Seram Bagian Timur Regency

**Tabel 1.1.2** Tinggi Wilayah di Atas Permukaan Laut (DPL) Menurut Kecamatan di Kabupaten Seram Bagian Timur, 2017  
**Table** Height Above Mean Sea Level (AMSL) by Subdistrict in Seram Bagian Timur Regency, 2017

	Kecamatan Subdistrict	Ibukota Kecamatan Capital of Subdistrict	Tinggi/Height (meter)
	(1)	(2)	(3)
1.	Pulau Gorom	Kataloka	15,00
2.	Wakate	Tamher Timur	11,00
3.	Teor	Wermaf kampung Tengah	12,00
4.	Gorom Timur	Miran	7,00
5.	Pulau Panjang	Pulau Panjang	7,00
6.	Seram Timur	Geser	2,00
7.	Tutuk Tolu	Air Kasar	7,00
8.	Kilmury	Kilmury	7,00
9.	Lian Vitu	Keta Rumadan	13,00
10.	Kian Darat	Watu-watu	9,00
11.	Werinama	Werinama	20,00
12.	Siwalalat	Atiahu	15,00
13.	Bula	Bula	25,00
14.	Bula Barat	Waiketam	5,00
15.	Teluk Waru	Waru	8,00

Sumber/Source: Bappeda Kabupaten Seram Bagian Timur/Bappeda of Seram Bagian Timur Regency

**Tabel 1.1.3** Jarak dari Ibukota Kecamatan ke Ibukota Kabupaten di Kabupaten Seram Bagian Timur (km), 2017  
**Table** *Distance between Subdistrict Capital and Regency Capital in Seram Bagian Timur Regency (km), 2017*

	Kecamatan <i>Subdistrict</i>	Ibukota Kecamatan <i>Capital of Subdistrict</i>	Jarak ke Ibukota Kabupaten/ <i>Distance to Regency Capital (km)</i>
	(1)	(2)	(3)
1.	Pulau Gorom	Kataloka	177,93
2.	Wakate	Tamher Timur	244,58
3.	Teor	Wermaf Kampung Baru	230,40
4.	Gorom Timur	Miran	145,20
5.	Pulau Panjang	Pulau Panjang	130,00
6.	Seram Timur	Geser	118,68
7.	Tutuk Tolu	Air Kasar	94,43
8.	Kilmury	Kilmury	58,80
9.	Lian Vitu	Keta Rumadan	80,00
10.	Kian Darat	Watu-watu	71,00
11.	Werinama	Werinama	102,00
12.	Siwalalat	Atiahu	65,40
13.	Bula	Bula	0,89
14.	Bula Barat	Waiketam	40,00
15.	Teluk Waru	Waru	36,00

Sumber/*Source*: Bappeda Kabupaten Seram Bagian Timur/*Bappeda of Seram Bagian Timur Regency*

**Tabel 1.1.4 Banyaknya Pulau Menurut Kecamatan di Kabupaten Seram Bagian Timur, 2017**  
**Number of Island by Subdistrict in Seram Bagian Timur Regency, 2017**

Kecamatan <i>Subdistrict</i>	Banyaknya Pulau <i>Number of Island</i>		
	Didiami dan Ada Usaha To live in with activity	Tidak Didiami To live not in	Jumlah <i>Total</i>
(1)	(2)	(3)	(4)
1. Pulau Gorom	3	8	11
2. Wakate	3	2	5
3. Teor	1	1	2
4. Gorom Timur	1	1	2
5. Pulau Panjang	1	-	1
6. Seram Timur	8	20	28
7. Tutuk Tolu	1	1	2
8. Kilmury	1	-	1
9. Lian Vitu	1	-	1
10. Kian Darat	1	-	1
11. Werinama	1	-	1
12. Siwalalat	1	-	1
13. Bula	1	-	1
14. Bula Barat	1	-	1
15. Teluk Waru	2	-	2

Sumber/Source: Bappeda Kabupaten Seram Bagian Timur/Bappeda of Seram Bagian Timur Regency

1.2 IKLIM/*CLIMATE*

**Tabel 1.2.1 Suhu dan Kelembaban Udara Menurut Bulan di Kabupaten Seram Bagian Timur, 2017**  
**Temperature and Humidity by Month in Seram Bagian Timur Regency, 2017**

Bulan/Month	Suhu Udara Temperature (°C)			Kelembaban Udara Humidity (%)		
	Min Min	Maks Max	Rata-rata Average	Min Min	Maks Max	Rata-rata Average
(1)	(2)	(3)	(4)	(5)	(6)	(7)
Januari/January	24,8	34,0	29,3	82	94	87
Februari/February	24,4	32,4	29,3	81	91	85
Maret/March	24,5	35,4	29,3	81	92	86
April/April	32,4	24,2	29,2	81	97	89
Mei/May	23,6	32,8	29,8	79	97	94
Juni/June	32,8	23,0	28,1	85	98	92
Juli/July	23,2	33,0	28,1	83	98	91
Agustus/August	23,0	32,2	28,1	85	95	89
September/September	23,6	32,4	28,2	85	98	91
Oktober/October	23,0	34,0	29,7	74	92	84
November/November	24,2	33,6	29,7	75	93	83
Desember/December	24,0	33,0	29,7	71	91	82

Sumber/Source: Badan Meteorologi, Klimatologi dan Geofisika Geser / *Meteorology, Climatology and Geophysical Official of Geser*

**Tabel 1.2.2 Tekanan Udara, Kecepatan Angin, dan Penyinaran Matahari Menurut Bulan di Kabupaten Seram Bagian Timur, 2017**  
***Atmospheric Pressure, Wind Velocity and Duration of Sunshine by Month in Seram Bagian Timur Regency, 2017***

Bulan Month	Tekanan Udara Atmospheric Pressure (mb)	Penyinaran Matahari Duration of Sunshine (%)	Angin Wind		
			Arah Terbanyak Prevailing Direction	Kecepatan Terbesar Max Speed	Arah Saat Kecepatan Terbesar Direction
(1)	(2)	(3)	(5)	(6)	(7)
Januari	1010,1	45	260	25	280
Februari	1010,5	59	350	17	320
Maret	1010,4	66	240	19	270
April	1011,0	55	270	19	250
Mei	1010,9	50	120	18	120
Juni	1011,8	39	130	19	260
Juli	1012,0	48	130	18	110
Agustus	1012,2	57	120	18	110
September	1012,4	49	120	16	100
Oktober	1010,6	71	120	16	100
November	1008,9	58	180	22	260
Desember	1009,3	60	270	21	260

Sumber/Source: Badan Meteorologi, Klimatologi dan Geofisika Geser / *Meteorology, Climatology and Geophysical Official of Geser*

**Tabel 1.2.3 Jumlah Curah Hujan Menurut Bulan di Kabupaten Seram Bagian Timur, 2016**  
***Amount of Precipitation and Number of Rainy Days by Month in Seram Bagian Timur Regency, 2016***

<b>Bulan/Month</b>	<b>Curah Hujan Precipitation (mm<sup>3</sup>)</b>	<b>Hari Hujan Rainy Days (hari/days)</b>
(1)	(2)	(3)
Januari/January	75,0	12
Februari/February	123,6	15
Maret/March	200,8	12
April/April	311,6	19
Mei/May	185,3	12
Juni/June	265,0	19
Juli/July	219,0	20
Agustus/August	91,4	12
September/September	181,6	16
Oktober/October	319,9	12
November/November	107,9	10
Desember/December	306,5	18

Sumber/Source: Badan Meteorologi, Klimatologi dan Geofisika Geser / Meteorology, Climatology and Geophysical Official of Geser





# BAB CHAPTER

## 02



## PEMERINTAHAN

PERSENTASE  
PNS  
BERDASARKAN  
JENIS  
KELAMIN



TOTAL  
PEGAWAI  
NEGERI  
SIPI  
SEBANYAK  
3.425 PEGAWAI



**PENJELASAN TEKNIS****TECHNICAL NOTES**

- |  |  |
|--|--|
| 1. Anggota Dewan Perwakilan Rakyat Daerah (DPRD) dipilih melalui pemilihan umum (pemilu) dan dilantik dalam masa jabatan lima tahun. | 1. <i>Regional House of Representatives (DPRD) members are elected through a general election and appointed for a five-years membership.</i> |
| 2. Anggota Dewan Perwakilan Rakyat Daerah (DPRD) dipilih melalui pemilihan umum (pemilu) dan dilantik dalam masa jabatan lima tahun. | 2. <i>Regional House of Representatives (DPRD) members are elected through a general election and appointed for a five-years membership.</i> |

**ULASAN**

Kabupaten Seram Bagian Timur sebelumnya merupakan bagian dari Kabupaten Maluku Tengah. Kemudian, melalui Undang-undang Nomor 40 Tahun 2003, Seram Bagian Timur dimekarkan menjadi sebuah kabupaten yang otonom. Sejak berdirinya, Kabupaten Seram Bagian Timur telah terjadi perkembangan yang cukup signifikan dalam bidang pemerintahan, dimana pada awalnya terdiri dari 4 (empat) Kecamatan. Pada tahun 2010 terjadi pemekaran wilayah di Kabupaten Seram Bagian Timur, yang semula 4 Kecamatan, mekar menjadi 6 kecamatan. Pada tahun 2012 terjadi pemekaran lagi, menjadikan jumlah kecamatan menjadi 12. Kemudian pada tahun 2014, wilayah Seram Bagian Timur mengalami pemekaran kecamatan kembali menjadi 15 kecamatan.

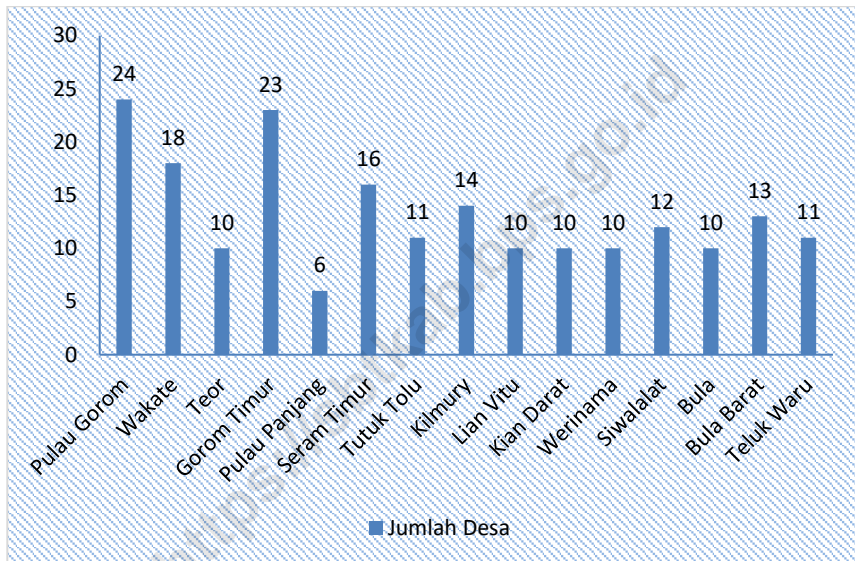
Jumlah wakil rakyat yang duduk pada lembaga legislatif, yaitu Dewan Perwakilan Rakyat Daerah (DPRD) sebanyak 25 orang, dengan 23 orang laki-laki dan 2 orang perempuan.

**DESCRIPTION**

*Seram Bagian Timur was previously a part of the Maluku Tengah regency. Through Law 40/2003 subsequently, it was Seram Bagian Timur into an autonomous regency. Since the establishment, Seram Bagian Timur governmental system has occurred a significant developments. Seram Bagian Timur Regency formerly consists of 4 subdistricts. In 2010 the creation of areas in Seram Bagian Barat Regency, which was originaly 4 to 6 districts. Expansion occurred in 2012, bringing the total number to 12 subdistricts. Expansion occurred in 2014 again and bringing the total number to 15 subdistricts.*

*Seram Bagian Timur House of Representatives (DPRD) has 25 members, comprising 23 men and 2 women.*

**Gambar 2** Jumlah Desa Menurut Kecamatan di Kabupaten Seram Bagian Timur, 2017  
**Picture** Total Village by Subdistrict in Seram Bagian Timur Regency, 2017



Sumber/Source: Dinas Pemberdayaan Masyarakat Desa, Pemberdayaan Perempuan dan Perlindungan Anak Kabupaten Seram Bagian Timur/ Community of Village Empowerment, Empowerment of Womans, and Childs Protection Office of Seram Bagian Timur Regency

## 2.1 WILAYAH ADMINISTRATIF/*ADMINISTRATIVE AREA*

**Tabel 2.1.1 Jumlah Desa Menurut Kecamatan di Kabupaten Seram Bagian Timur, 2017**  
**Number of Villages by Subdistricts in Seram Bagian Timur Regency, 2017**

	<b>Kecamatan Subdistrict</b>	<b>Desa Village</b>	<b>Kelurahan Village</b>
	(1)	(2)	(3)
1.	Pulau Gorom	24	-
2.	Wakate	18	-
3.	Teor	10	-
4.	Gorom Timur	23	-
5.	Pulau Panjang	6	-
6.	Seram Timur	16	-
7.	Tutuk Tolu	11	-
8.	Kilmury	14	-
9.	Lian Vitu	10	-
10.	Kian Darat	10	-
11.	Werinama	10	-
12.	Siwalalat	12	-
13.	Bula	10	-
14.	Bula Barat	13	-
15.	Teluk Waru	11	-
	<b>Seram Bagian Timur</b>	<b>198</b>	<b>-</b>

Sumber/Source: Dinas Pemberdayaan Masyarakat Desa, Pemberdayaan Perempuan dan Perlindungan Anak Kabupaten Seram Bagian Timur/ *Community of Village Empowerment, Empowerment of Womans, and Childs Protection Office of Seram Bagian Timur Regency*

**Tabel 2.1.2 Nama-nama Bupati, Wakil Bupati dan Sekretaris Daerah, Kabupaten Seram Bagian Timur, 2003– 2019**  
**Names of Regent, Vice Regent, and Secretary of Seram Bagian Timur Regenc, 2003 – 2019**

Rincian Description	Masa Jabatan Periods
(1)	(2)
<i>Bupati/Regent</i>	
Drs. A.G. WOKANUBUN *)	2003 - 2005
H. ABDULLAH VANATH, S.Sos , M.MP	2005 - 2016
ABDUL MUKTI KELIOMBAS	2016 - 2019
<i>Wakil Bupati/ Vice Regent</i>	
Dra. SITI U. SURUWAKY	2005 - 2016
FACHRI HUSNI ALKATIRI, LC., M.Si	2016 - 2019

Sumber/Source: Kantor Bupati Seram Bagian Timur / Seram Bagian Timur Administration Regency Office

Catatan : \*) Pejabat Sementara

Note : \*) Care Taker



**Tabel 2.1.3** Nama-nama Bupati, Wakil Bupati dan Sekretaris Daerah, Kabupaten Seram Bagian Timur, 2003– 2019  
**Table** *Names of Regent, Vice Regent, and Secretary of Seram Bagian Timur Regenc, 2003 – 2019*

Rincian Description	Masa Jabatan Periods
(1)	(2)
Sekretaris Daerah/ <i>Regional Secretary</i>	
Drs. Hi. A. R. RUMALUTUR	2003 - 2010
Dr. SYARIF MAKMUR, M.Si.	2011 - Sekarang

Sumber/Source: Kantor Bupati Seram Bagian Timur / *Seram Bagian Timur Administration Regency Office*

## 2.2 DEWAN PERWAKILAN RAKYAT DAERAH

### *THE REGIONAL HOUSE OF REPRESENTATIVE*

**Tabel 2.2.1 Nama-nama Ketua dan Wakil Ketua DPRD Kabupaten Seram Bagian Timur**  
***Name of Chairman dan Vice Chairman Parliemen of Seram Bagian Timur Regency***

<b>Nama Ketua Chairman</b>	<b>Wakil Ketua Vice Chairman</b>	<b>Masa Jabatan Office Period</b>
(1)	(2)	(3)
ABDUL MUKTI KELIOBAS	DJAMALUDIN AREY, S. Ag M. YUSUF PAITAHA, S.Pd	2005 - 2009
RAMLI AREY, SH	MUKTI KELIOBAS M. YUSUF PAITAHA	2009 - 2014
AGIL RUMAKAT	Ir. BAHASOAN FARIDA A KELILAUW, S.Pd	2014 - 2019

Sumber/Source: Sekretariat DPRD Kabupaten Seram Bagian Timur / Secretariat of Seram Bagian Timur Regency's Parliament

**Tabel 2.2.2** Jumlah Anggota Dewan Perwakilan Rakyat Daerah Menurut Partai Politik dan Jenis Kelamin di Kabupaten Seram Bagian Timur, 2017  
**Number of Members of The Regional House of Representatives by Political Parties and Sex in Seram Bagian Timur Regency, 2017**

	Partai Politik <i>Political Parties</i>	Jenis Kelamin/Sex		
		Laki-Laki <i>Male</i>	Perempuan <i>Female</i>	Jumlah <i>Total</i>
	(1)	(2)	(3)	(4)
1.	HANURA	3	-	3
2.	PDI-P	2	-	2
3.	GOLKAR	3	-	3
4.	PKB	2	-	2
5.	PAN	-	-	-
6.	DEMOKRAT	1	2	3
7.	PBR	-	-	-
8.	PKS	2	-	2
9.	GERINDRA	3	-	3
10.	NASDEM	2	-	2
11.	PKPI	3	-	3
12.	PPP	2	-	2
<b>Seram Bagian Timur</b>		<b>23</b>	<b>2</b>	<b>25</b>

Sumber/Source: Sekretariat DPRD Kabupaten Seram Bagian Timur / Secretariat of Seram Bagian Timur Regency's Parliament

**Tabel 2.2.3** **Komposisi Anggota DPRD Kabupaten Seram Bagian Timur Menurut Fraksi dan Jenis Kelamin Periode 2017 – 2019 (jiwa)**  
**Member Composition of Seram Bagian Timur Regional Parliament Specified by Fraction and Sex 2017 – 2019 (person)**

Fraksi <i>Fraction</i>	Jenis Kelamin/Sex	
	Laki-Laki <i>Male</i>	Perempuan <i>Female</i>
(1)	(2)	(3)
1. GOLKAR	5	-
2. DEMOKRAT	1	2
3. PKPT	3	-
4. GERINDRA	3	-
5. HANURA	3	-
6. PKPN	8	-
<b>Jumlah/Total</b>	23	2

Sumber/Source: Sekretariat DPRD Kabupaten Seram Bagian Timur / Sekretariat of Seram Bagian Timur Regency's Parliament

**Tabel 2.2.4 Jumlah Hearing DPRD dan Peserta di Kabupaten Seram Bagian Timur, 2013 – 2017**  
***The Number of Hearing Parliament and Participant in Seram Bagian Timur Regency, 2013 – 2017***

<b>Tahun Year</b>	<b>Jumlah Hearing Number of Hearing</b>	<b>Jumlah Peserta Number of Participants</b>
(1)	(2)	(3)
2013	35	47
2014	5	300
2015	7	63
2016	32	315
2017	4	78

Sumber/Source: Sekretariat DPRD Kabupaten Seram Bagian Timur / Secretariat of Seram Bagian Timur Regency's Parliament

**Tabel 2.2.5** Jumlah Respon dari Fraksi-Fraksi DPRD terhadap LPJ Kepala Daerah di Kabupaten Seram Bagian Timur, 2013 – 2017  
**Table** *Number of responses from the Parliament Factions Regional Head accountability report in Seram Bagian Timur Regency, 2013 – 2017*

Tahun Year	Respon Fraksi DPRD <i>Responses of DPRD Fraction</i>		
	Menolak <i>Refuse</i>	Menerima dengan Catatan <i>Accept with Note</i>	Menerima <i>Accept</i>
(1)	(2)	(3)	(4)
2013	-	-	4
2014	-	-	6
2015	-	-	6
2016	-	-	6
2017	-	-	6

Sumber/*Source*: Sekretariat DPRD Kabupaten Seram Bagian Timur / Secretariat of Seram Bagian Timur Regency's Parliament

## 2.3 PEGAWAI NEGERI SIPIL/CIVIL SERVANTS

**Tabel 2.3.1** Jumlah Pegawai Negeri Sipil Menurut Golongan dalam Lingkup Pemerintahan Kabupaten Seram Bagian Timur, 2017  
*The Number of Civil Servants Specified by Classification in Government of Seram Bagian Timur Regency, 2017*

	Dinas/Instansi Pemerintahan <i>Institution/Office</i>	Golongan/ <i>Classification</i>				Jumlah <i>Total</i>
		I	II	III	IV	
	(1)	(2)	(3)	(4)	(5)	(6)
1.	Dinas Pendidikan	1	18	29	11	59
2.	Dinas Kesehatan	-	13	48	6	67
3.	Dinas Pekerjaan Umum dan Penataan Ruang	-	22	38	4	64
4.	Dinas Perhubungan, Informatika, dan Komunikasi	1	22	26	2	51
5.	Dinas Kependudukan dan Catatan Sipil	1	7	27	3	38
6.	Dinas Pertanian	-	18	52	3	73
7.	Dinas Koperasi, Perindustrian, dan Perdagangan	1	16	25	4	46
8.	Badan Pendapatan Pengelolaan Keuangan dan Asset Daerah	-	17	36	3	56
9.	Dinas Sosial	1	12	14	3	30
10.	Dinas Pengendalian Penduduk dan KB	-	4	14	2	20
11.	Dinas Pariwisata	-	17	14	4	35
12.	Dinas Perikanan	1	25	20	2	48
13.	Sekretariat Daerah	-	-	2	19	21
14.	Bagian Tata Pemerintahan dan Otonomi Daerah	-	6	7	-	13
15.	Bagian Ekonomi dan Pembangunan	-	4	4	-	8
16.	Bagian Umum dan Perlengkapan	1	28	11	-	40
17.	Bagian Hukum	-	6	8	-	14

Lanjutan Tabel/Continued Table ( 2.3.1 )

	Dinas/Instansi Pemerintahan <i>Institution/Office</i>	Golongan/ <i>Classification</i>				Jumlah <i>Total</i>
		I	II	III	IV	
	(1)	(2)	(3)	(4)	(5)	(6)
18.	Bagian Kesejahteraan Rakyat	-	5	10	-	15
19.	Bagian Humas dan Protokol	-	7	5	1	13
20.	Bagian Organisasi dan Tata Laksana	-	5	6	1	12
21.	Bagian Layanan dan Pengadaan	-	1	5	-	6
22.	Badan Perencanaan Pembangunan Daerah Dan Litbang	-	15	22	3	40
23.	Dinas Lingkungan Hidup	-	8	17	2	27
24.	Badan Kesatuan Bangsa dan Politik	-	7	21	3	31
25.	Inspektorat Daerah	-	11	27	2	40
26.	Badan Kepegawaian dan Pengembangan Sumber Daya Manusia	-	15	29	2	46
27.	Dinas Pemberdayaan Masyarakat dan Desa, Pemberdayaan Perempuan dan Perlindungan Anak	-	11	25	3	39
28.	Dinas Ketahanan Pangan	-	15	15	2	32
29.	Badan Penanggulangan Bencana Daerah	1	14	20	2	37
30.	RSUD Bula	-	32	95	-	127
31.	Sekretariat DPRD	-	16	12	5	33
32.	Kantor Komisi Pemilihan Umum Daerah	-	5	3	-	8
33.	Dinas Perpustakaan dan Kearsipan	-	14	11	2	27
34.	Dinas Penanaman Modal dan Pelayanan Terpadu Satu Pintu	2	10	12	-	24
35.	Dinas Satuan Polisi Pamong Praja Dan Linmas	2	10	12	-	24
36.	Kantor Camat Bula	-	16	15	-	31
37.	Kantor Camat Bula Barat	-	10	7	-	17
38.	Kantor Camat Teluk Waru	-	16	7	-	23



GOVERNMENT

Lanjutan Tabel/Continued Table ( 2.3.1 )

	Dinas/Instansi Pemerintahan <i>Institution/Office</i>	Golongan/ <i>Classification</i>				Jumlah <i>Total</i>
		I	II	III	IV	
	(1)	(2)	(3)	(4)	(5)	(6)
39.	Kantor Camat Tutuk Tolu	1	12	2	-	15
40.	Kantor Camat Kian Darat	-	3	6	-	9
41.	Kantor Camat Werinama	-	24	4	1	29
42.	Kantor Camat Siwalalat	-	21	3	-	24
43.	Kantor Camat Kilmury	-	6	6	-	12
44.	Kantor Camat Seram Timur	-	11	7	-	18
45.	Kantor Camat Lian Vitu	-	7	3	-	10
46.	Kantor Camat Pulau Gorom	-	17	2	-	19
47.	Kantor Camat Gorom Timur	-	9	6	-	15
48.	Kantor Camat Pulau Panjang	1	9	3	-	13
49.	Kantor Camat Wakate	-	8	4	-	12
50.	Kantor Camat Teor	1	4	5	-	10
51.	Puskesmas Kecamatan Bula	-	20	29	-	49
52.	Puskesmas Kecamatan Bula Barat	-	8	26	-	34
53.	Puskesmas Kecamatan Teluk Waru	-	6	5	-	11
54.	Puskesmas Kecamatan Tutuk Tolu	-	6	11	-	17
55.	Puskesmas Kecamatan Kian Darat	1	8	6	-	15
56.	Puskesmas Kecamatan Werinama	-	16	16	-	32
57.	Puskesmas Kecamatan Siwalalat	-	6	22	-	28
58.	Puskesmas Kecamatan Kilmury	-	2	8	-	10
59.	Puskesmas Kecamatan Seram Timur	-	11	20	-	31
60.	Puskesmas Kecamatan Lian Vitu	-	-	2	-	2
61.	Puskesmas Kecamatan Pulau Gorom	-	15	21	-	36

Lanjutan Tabel/Continued Table ( 2.3.1 )

	Dinas/Instansi Pemerintahan <i>Institution/Office</i>	Golongan/Classification				Jumlah <i>Total</i>
		I	II	III	IV	
	(1)	(2)	(3)	(4)	(5)	(6)
62.	Puskesmas Kecamatan Gorom Timur	-	4	7	-	11
63.	Puskesmas Kecamatan Pulau Panjang	-	3	3	-	6
64.	Puskesmas Kecamatan Wakate	-	13	7	-	20
65.	Puskesmas Kecamatan Teor	-	6	3	-	9
66.	UPTD Kecamatan Bula	-	13	5	-	18
67.	UPTD Kecamatan Bula Barat	1	6	5	2	14
68.	UPTD Kecamatan Teluk Waru	-	5	5	-	10
69.	UPTD Kecamatan Tutuk Tolu	-	7	2	2	11
70.	UPTD Kecamatan Kian Darat	1	1	4	-	6
71.	UPTD Kecamatan Werinama	-	6	5	1	12
72.	UPTD Kecamatan Siwalalat	-	10	2	1	13
73.	UPTD Kecamatan Kilmury	-	7	3	1	11
74.	UPTD Kecamatan Seram Timur	-	5	6	1	12
75.	UPTD Kecamatan Lian Vitu	1	5	3	1	10
76.	UPTD Kecamatan Pulau Gorom	-	7	4	2	13
77.	UPTD Kecamatan Gorom Timur	1	5	1	2	9
78.	UPTD Kecamatan Pulau Panjang	-	4	1	1	6
79.	UPTD Kecamatan Wakate	-	7	1	1	9
80.	UPTD Kecamatan Teor	-	1	2	1	4

Sumber/Source: Badan Kepegawain Daerah dan Pengembangan SDM Kabupaten Seram Bagian Timur/ *Civil Servants and Human Resource Development office of Seram Bagian Timur Regency*

**Tabel 2.3.2 Jumlah Pegawai Negeri Sipil Menurut Dinas/Instansi Pemerintah dan Jenis Kelamin di Kabupaten Seram Bagian Timur, 2017**  
***The Number of Civil Servants by Institution/Office and Sex in Seram Bagian Timur Regency, 2017***

	Dinas/Instansi Pemerintahan <i>Institution/Office</i>	Jenis Kelamin/Sex		
		Laki-laki <i>Male</i>	Perempuan <i>Female</i>	Jumlah <i>Total</i>
	(1)	(2)	(5)	(6)
1.	Dinas Pendidikan	36	23	59
2.	Dinas Kesehatan	24	43	67
3.	Dinas Pekerjaan Umum dan Penataan Ruang	50	14	64
4.	Dinas Perhubungan, Informatika, dan Komunikasi	34	17	51
5.	Dinas Kependudukan dan Catatan Sipil	18	20	38
6.	Dinas Pertanian	44	29	73
7.	Dinas Koperasi, Perindustrian, dan Perdagangan	26	20	46
8.	Badan Pendapatan Pengelolaan Keuangan dan Asset Daerah	28	28	56
9.	Dinas Sosial	20	10	30
10.	Dinas Pengendalian Penduduk dan KB	6	14	20
11.	Dinas Pariwisata	15	20	35
12.	Dinas Perikanan	31	17	48
13.	Sekretariat Daerah	17	4	21
14.	Bagian Tata Pemerintahan dan Otonomi Daerah	8	5	13
15.	Bagian Ekonomi dan Pembangunan	5	3	8
16.	Bagian Umum dan Perlengkapan	26	14	40
17.	Bagian Hukum	7	7	14

Lanjutan Tabel/Continued Table ( 2.3.2 )

	Dinas/Instansi Pemerintahan <i>Institution/Office</i>	Jenis Kelamin/ <i>Sex</i>		
		Laki-laki <i>Male</i>	Perempuan <i>Female</i>	Jumlah <i>Total</i>
	(1)	(2)	(5)	(6)
18.	Bagian Kesejahteraan Rakyat	6	9	15
19.	Bagian Humas dan Protokol	6	7	13
20.	Bagian Organisasi dan Tata Laksana	4	8	12
21.	Bagian Layanan dan Pengadaan	4	2	6
22.	Badan Perencanaan Pembangunan Daerah Dan Litbang	25	15	40
23.	Dinas Lingkungan Hidup	15	12	27
24.	Badan Kesatuan Bangsa dan Politik	20	11	31
25.	Inspektorat Daerah	25	15	40
26.	Badan Kepegawaian dan Pengembangan Sumber Daya Manusia	30	16	46
27.	Dinas Pemberdayaan Masyarakat dan Desa, Pemberdayaan Perempuan dan Perlindungan Anak	22	17	39
28.	Dinas Ketahanan Pangan	17	15	32
29.	Badan Penanggulangan Bencana Daerah	26	11	37
30.	RSUD Bula	21	106	127
31.	Sekretariat DPRD	20	13	27
32.	Kantor Komisi Pemilihan Umum Daerah	4	4	8
33.	Dinas Perpustakaan dan Kearsipan	14	13	27
34.	Dinas Penanaman Modal dan Pelayanan Terpadu Satu Pintu	13	11	24
35.	Dinas Satuan Polisi Pamong Praja Dan Linmas	16	6	22
36.	Kantor Camat Bula	10	21	31
37.	Kantor Camat Bula Barat	11	6	17
38.	Kantor Camat Teluk Waru	14	19	23

GOVERNMENT

Lanjutan Tabel/Continued Table ( 2.3.2 )

	Dinas/Instansi Pemerintahan <i>Institution/Office</i>	Jenis Kelamin/ <i>Sex</i>		
		Laki-laki <i>Male</i>	Perempuan <i>Female</i>	Jumlah <i>Total</i>
	(1)	(2)	(5)	(6)
39.	Kantor Camat Tutuk Tolu	12	3	15
40.	Kantor Camat Kian Darat	5	4	9
41.	Kantor Camat Werinama	20	9	29
42.	Kantor Camat Siwalalat	10	14	24
43.	Kantor Camat Kilmury	8	4	12
44.	Kantor Camat Seram Timur	11	7	18
45.	Kantor Camat Lian Vitu	8	2	10
46.	Kantor Camat Pulau Gorom	11	8	19
47.	Kantor Camat Gorom Timur	12	3	15
48.	Kantor Camat Pulau Panjang	5	8	13
49.	Kantor Camat Wakate	10	2	12
50.	Kantor Camat Teor	6	4	10
51.	Puskesmas Kecamatan Bula	4	45	49
52.	Puskesmas Kecamatan Bula Barat	6	28	34
53.	Puskesmas Kecamatan Teluk Waru	2	9	11
54.	Puskesmas Kecamatan Tutuk Tolu	5	12	17
55.	Puskesmas Kecamatan Kian Darat	4	11	15
56.	Puskesmas Kecamatan Werinama	5	27	32
57.	Puskesmas Kecamatan Siwalalat	6	22	28
58.	Puskesmas Kecamatan Kilmury	2	8	10
59.	Puskesmas Kecamatan Seram Timur	9	22	31
60.	Puskesmas Kecamatan Lian Vitu	-	2	2
61.	Puskesmas Kecamatan Pulau Gorom	17	19	36

Lanjutan Tabel/Continued Table ( 2.3.2 )

	Dinas/Instansi Pemerintahan <i>Institution/Office</i>	Jenis Kelamin/Sex		
		Laki-laki <i>Male</i>	Perempuan <i>Female</i>	Jumlah <i>Total</i>
	(1)	(2)	(5)	(6)
62.	Puskesmas Kecamatan Gorom Timur	4	7	11
63.	Puskesmas Kecamatan Pulau Panjang	-	6	6
64.	Puskesmas Kecamatan Wakate	7	13	20
65.	Puskesmas Kecamatan Teor	4	5	9
66.	UPTD Kecamatan Bula	10	8	18
67.	UPTD Kecamatan Bula Barat	9	5	14
68.	UPTD Kecamatan Teluk Waru	7	3	10
69.	UPTD Kecamatan Tutuk Tolu	8	3	11
70.	UPTD Kecamatan Kian Darat	5	1	6
71.	UPTD Kecamatan Werinama	7	5	12
72.	UPTD Kecamatan Siwalalat	9	4	13
73.	UPTD Kecamatan Kilmury	7	4	11
74.	UPTD Kecamatan Seram Timur	8	4	12
75.	UPTD Kecamatan Lian Vitu	8	2	10
76.	UPTD Kecamatan Pulau Gorom	10	3	13
77.	UPTD Kecamatan Gorom Timur	6	3	9
78.	UPTD Kecamatan Pulau Panjang	5	1	6
79.	UPTD Kecamatan Wakate	7	2	9
80.	UPTD Kecamatan Teor	3	1	4

Sumber/Source: Badan Kepegawaian Daerah dan Pengembangan SDM Kabupaten Seram Bagian Timur/ *Civil Servants and Human Resource Development office of Seram Bagian Timur Regency*

**Tabel 2.3.3 Jumlah Pegawai Negeri Sipil Menurut Pendidikan Tertinggi yang Ditamatkan dan Jenis Kelamin di Kabupaten Seram Bagian Timur, 2017**  
**Number of Civil Servants by Educational Attainment and Sex in Seram Bagian Timur Regency, 2017**

Pendidikan Terakhir <i>Educational Attainment</i>	Jenis Kelamin/Sex		Jumlah <i>Total</i>
	Laki-Laki <i>Male</i>	Perempuan <i>Female</i>	
(1)	(2)	(3)	(4)
Sampai dengan SD <i>Up to Primary School</i>	3	-	3
SLTP/Sederajat <i>General/Vocational Junior High School</i>	19	8	27
SMA/Sederajat <i>General/Vocational Senior High School</i>	528	434	962
Diploma I,II, <i>Diploma I,II</i>	306	525	831
Diploma III,IV <i>Diploma III,IV</i>	128	289	417
Sarjana/S1	592	552	1 144
Magister/S2	35	5	40
Doktor/S3	1	-	1
<b>Jumlah/Total</b>	<b>1 612</b>	<b>1 813</b>	<b>3 425</b>

Sumber/Source: Badan Kepegawaian Daerah dan Pengembangan SDM Kabupaten Seram Bagian Timur/ *Civil Servants and Human Resource Development office of Seram Bagian Timur Regency*

**Tabel 2.3.4 Jumlah Pegawai Negeri Sipil Menurut Golongan Kepangkatan dan Jenis Kelamin di Kabupaten Seram Bagian Timur, 2017**  
**Number of Civil Servants by Hierarchy and Sex in Seram Bagian Timur Regency, 2017**

Golongan Kepangkatan Hierarchy	Jenis Kelamin/Sex		
	Laki-Laki Male	Perempuan Female	Jumlah Total
(1)	(2)	(3)	(4)
I/A (Juru Muda)	1	-	1
I/B (Juru Muda Tingkat I)	4	3	7
I/C (Juru)	16	3	19
I/D (Juru Tingkat I)	-	-	0
<b>Golongan I/Range I</b>	<b>21</b>	<b>6</b>	<b>27</b>
II/A (Pengatur Muda)	197	128	325
II/B (Pengatur Muda Tingkat I)	124	128	252
II/C (Pengatur)	247	346	593
II/D (Pengatur Tingkat I)	129	284	413
<b>Golongan II/Range II</b>	<b>697</b>	<b>886</b>	<b>1 583</b>
III/A (Penata Muda)	198	298	496
III/B (Penata Muda Tingkat I)	148	218	366
III/C (Penata)	222	230	452
III/D (Penata Tingkat I)	186	134	320
<b>Golongan III/Range III</b>	<b>754</b>	<b>880</b>	<b>1 634</b>
IV/A (Pembina)	92	33	125
IV/B (Pembina Tingkat I)	37	7	44
IV/C (Pembina Utama Muda)	10	1	11
IV/D (Pembina Utama Madya)	1	-	1
<b>Golongan IV/Range IV</b>	<b>140</b>	<b>41</b>	<b>181</b>
<b>Jumlah/Total</b>	<b>1 612</b>	<b>1 813</b>	<b>3 425</b>

Sumber/Source: Badan Kepegawaian Daerah dan Pengembangan SDM Kabupaten Seram Bagian Timur/ *Civil Servants and Human Resource Development office of Seram Bagian Timur Regency*



**Tabel 2.3.5 Jumlah Pegawai Negeri Sipil Menurut Eselon dan Jenis Kelamin di Kabupaten Seram Bagian Timur, 2017**  
**Table Number of Civil Servants by Echelon and Sex in Seram Bagian Timur Regency, 2017**

Eselon <i>Echelon</i>	Jenis Kelamin/ <i>Sex</i>		Jumlah <i>Total</i>
	Laki-Laki <i>Male</i>	Perempuan <i>Female</i>	
(1)	(2)	(3)	(4)
Eselon II <i>Echelon II</i>	28	3	31
Eselon III <i>Echelon III</i>	91	38	129
Eselon IV <i>Echelon IV</i>	201	135	336
Eselon V <i>Echelon V</i>	-	-	0
Non Eselon <i>Non Echelon</i>	4	8	12
<b>Jumlah/<i>Total</i></b>	<b>324</b>	<b>184</b>	<b>508</b>

Sumber/*Source*: Badan Kepegawaian Daerah dan Pengembangan SDM Kabupaten Seram Bagian Timur/ *Civil Servants and Human Resource Development office of Seram Bagian Timur Regency*

**Tabel 2.3.6 Banyaknya Calon Pegawai/Pegawai Negeri Sipil Pusat di Kabupaten Seram Bagian Timur Menurut Organisasi dan Golongan, 2017**  
***Number of Recruit/National Civil Servants at The Seram Bagian Timur Regency by Unit Organization and Classification, 2017***

Unit Organisasi <i>Unit of Organization</i>	Golongan/ <i>Classification</i>				Jumlah <i>Total</i>
	I	II	III	IV	
(1)	(2)	(3)	(4)	(5)	(6)
1. Badan Pusat Statistik	-	6	13	1	20
2. Kantor Kementerian Agama	1	40	135	18	194
3. Badan Pertanahan Nasional	-	3	10	-	13
4. Badan Meteorologi dan Geofisika Geser	-	7	5	-	12
5. Kepolisian	...	...	...	...	...
6. Lembaga Masyarakat Geser	-	5	2	-	7
7. Kompi E Yonif 731 Kabaresi	87	16	2	-	105
8. Kantor Pelayanan, Penyuluhan dan Konsultasi Perpajakan Bula	-	3	1	-	4
<b>Jumlah / Total</b>	...	...	...	...	...

Sumber/Source: Instansi masing-masing/ Each Institution

**Tabel 2.3.7** Banyaknya Calon Pegawai/Pegawai Negeri Sipil Pusat di Kabupaten Seram Bagian Timur Menurut Organisasi dan Tingkat Pendidikan, 2017  
**Number of Recruit/National Civil Servants at The Seram Bagian Timur Regency by Unit Organization and Education Levels, 2017**

Unit Organisasi <i>Unit of Organization</i>	Tingkat Pendidikan/ <i>Education Level</i>					Jumlah <i>Total</i>
	SD	SLTP	SLTA	D1-D3	S1-S3	
(1)	(2)	(3)	(4)	(5)	(6)	(7)
1. Badan Pusat Statistik	-	-	6	-	14	20
2. Kantor Kementerian Agama	2	-	32	24	138	194
3. Badan Pertanahan Nasional	-	-	4	2	7	13
4. Badan Meteorologi dan Geofisika Geser	-	-	5	5	2	12
5. Kepolisian	...	...	...	...	...	...
6. Lembaga Pemasyarakatan Geser	-	-	4	-	3	7
7. Kompi E Yonif 731 Kabaresi	-	-	104	-	1	105
8. Kantor Pelayanan, Penyuluhan dan Konsultasi Perpajakan Bula	-	-	-	3	1	4
<b>Jumlah / Total</b>	...	...	...	...	...	...

Sumber/Source: Instansi masing-masing/ *Each Institution*

**Tabel 2.3.8 Banyaknya Calon Pegawai/Pegawai Negeri Sipil Pusat di Kabupaten Seram Bagian Timur Menurut Organisasi dan Jenis kelamin, 2017**  
***Number of Recruit/National Civil Servants at The Seram Bagian Timur Regency by Unit Organization and Sex, 2017***

Unit Organisasi <i>Unit of Organization</i>		Jenis Kelamin/Sex		
		Laki-laki <i>Male</i>	Perempuan <i>Female</i>	Jumlah <i>Total</i>
(1)	(2)	(3)	(4)	
1. Badan Pusat Statistik	14	6	20	
2. Kantor Kementerian Agama	112	82	194	
3. Badan Pertanahan Nasional	10	3	13	
4. Badan Meteorologi dan Geofisika Geser	11	1	12	
5. Kepolisian	...	...	...	
6. Lembaga Pemasyarakatan Geser	7	-	7	
7. Kompi E Yonif 731 Kabaresi	105	-	105	
8. Kantor Pelayanan, Penyuluhan dan Konsultasi Perpajakan Bula	3	1	4	
<b>Jumlah / Total</b>	...	...	...	

Sumber/Source: Instansi masing-masing/ Each Institution



BAB  
CHAPTER

03



KEPENDUDUKAN DAN KETENAGAKERJAAN

JUMLAH PENDUDUK

131.707 JIWA

ADA SEBANYAK

37.814 KK





**PENJELASAN TEKNIS**

1. Sumber utama data kependudukan adalah sensus penduduk yang dilaksanakan setiap sepuluh tahun sekali. Sensus penduduk telah dilaksanakan sebanyak enam kali sejak Indonesia merdeka, yaitu tahun 1961, 1971, 1980, 1990, 2000, dan 2010.

Di dalam sensus penduduk, pencacahan dilakukan terhadap seluruh penduduk yang berdomisili di wilayah teritorial Indonesia termasuk warga negara asing kecuali anggota korps diplomatik negara sahabat beserta keluarganya.

Metode pengumpulan data dalam sensus dilakukan dengan wawancara antara petugas sensus dengan responden dan juga melalui *e-census*. Pencatatan penduduk menggunakan konsep usual residence, yaitu konsep di mana penduduk biasa bertempat tinggal. Bagi penduduk yang bertempat tinggal tetap dicacah di mana mereka biasa tinggal, sedangkan untuk penduduk yang tidak bertempat tinggal tetap dicacah di tempat di mana mereka ditemukan petugas sensus pada malam 'Hari Sensus'. Termasuk penduduk yang tidak bertempat tinggal tetap adalah

**TECHNICAL NOTES**

1. *The main source of demographic data is population census, which is conducted every ten years. Population Census has been conducted six times since Indonesia's independence: 1961, 1971, 1980, 1990, 2000, and 2010.*

*The population census enumerates all residents who domicile in the entire territory of Indonesia including foreign citizens except the diplomatic corps members and their families.*

*The method of data collection in a population census involves interviewing respondents and conducting e-census. Enumeration of the population uses the concept of "usual residence", which is the concept of "places where people usually live". De jure was applied to the permanent residents, while de facto was applied to non-permanent residents. The permanent residents were enumerated in place where they normally live, the non-permanent residents were enumerated where they were found by the enumerators, on the night of 'Census Date'. The non permanent residents include homeless people, ship crew, boat people, remote*



tuna wisma, awak kapal berbendera Indonesia, penghuni perahu/rumah apung, masyarakat terpencil/terasing, dan pengungsi. Bagi mereka yang mempunyai tempat tinggal tetap dan sedang bepergian ke luar wilayah lebih dari enam bulan, tidak dicacah di tempat tinggalnya, tetapi dicacah di tempat tujuannya. Untuk tahun yang tidak dilaksanakan sensus penduduk, data kependudukan diperoleh dari hasil proyeksi penduduk. Proyeksi penduduk merupakan suatu perhitungan ilmiah yang didasarkan pada asumsi dari komponen-komponen perubahan penduduk, yaitu kelahiran, kematian, dan migrasi. Proyeksi penduduk Indonesia 2010–2035 menggunakan data dasar penduduk hasil SP2010.

2. **Penduduk Indonesia** adalah semua orang yang berdomisili di wilayah teritorial Indonesia selama 6 bulan atau lebih dan atau mereka yang berdomisili kurang dari 6 bulan tetapi bertujuan menetap.
3. **Laju pertumbuhan penduduk** adalah angka yang menunjukkan persentase penambahan penduduk dalam jangka waktu tertentu.

*area community, and internally displaced persons. Those who had permanent residence and had been travelling away from their home for six months or more were not enumerated in their permanent place, but in the place where they were during the census.*

*For the periods where the population census is not conducted, population projection is done to estimate population during those years. The population projection is an estimate based on the demographic components, such as birth, death, and migration. Indonesia's 2010–2035 population projection used the 2010 Population Census as the base population.*

2. **The population of Indonesia** are all residents of the entire territory of Indonesia who have stayed for six months or longer, and those who intended to stay more than six months even though their length of stay is less than six months.
3. **The growth rate of population** is the number that show percentage of population growth within a specified period.

4. **Kepadatan penduduk** adalah rasio banyaknya penduduk per kilometer persegi.
5. **Rasio jenis kelamin** adalah perbandingan antara penduduk laki-laki dan penduduk perempuan pada suatu wilayah dan waktu tertentu. Biasanya dinyatakan dengan banyaknya penduduk laki-laki untuk 100 penduduk perempuan.
6. **Distribusi penduduk** adalah pola persebaran penduduk di suatu wilayah, baik berdasarkan batas-batas geografis maupun berdasarkan batas-batas administrasi pemerintahan.
7. **Komposisi penduduk** adalah pola persebaran penduduk menurut karakteristiknya, contoh: penduduk menurut kelompok umur, penduduk menurut jenis kelamin
8. **Rumah tangga** adalah seseorang atau sekelompok orang yang mendiami sebagian atau seluruh bangunan fisik/sensus dan biasanya tinggal bersama serta pengelolaan makan dari satu dapur. Yang dimaksud makan dari satu dapur adalah jika pengurusan kebutuhan sehari-harinya dikelola bersama-sama menjadi satu.
4. **Population density** is ratio of population per square kilometer.
5. **Sex ratio** is the ratio of males population to females population in a given area and time, usually expressed as the number of males for every 100 females.
6. **Population distribution** is the pattern of population distribution in an area, either by geographic boundaries or by government administrative boundaries.
7. **Population composition** is the pattern of population distribution by its characteristics, example: population by age group, population by sex
8. **Household** is an individual or group of people living in a physical/census building unit or part of it and usually commit on a common provision for food and other essentials of living. Common provision for food means one organising daily needs for all of household members.

## POPULATION AND EMPLOYMENT

9. **Anggota rumah tangga** adalah semua orang yang biasanya bertempat tinggal di suatu rumah tangga, baik yang berada di rumah pada waktu pencacahan maupun yang sementara tidak ada.
9. **Household member** are those who usually lives in a household regardless of their location at the time of enumeration.
10. **Rata-rata anggota rumah tangga** adalah angka yang menunjukkan rata-rata jumlah anggota rumah tangga per rumah tangga.
10. **Average household size** is the average number of household members per household.
11. **Penduduk usia kerja** adalah penduduk yang berumur 15 tahun ke atas.
11. **Working age population** is persons of 15 years and over.
12. **Angkatan kerja** adalah penduduk usia kerja (15 tahun ke atas) yang bekerja, punya pekerjaan namun sementara tidak bekerja, dan pengangguran.
12. **Labor force or economically active** are persons of 15 years and over, who in the previous week were working, temporarily absent from work but having jobs, and unemployment.
13. **Bekerja** adalah kegiatan ekonomi yang dilakukan oleh seseorang dengan maksud memperoleh atau membantu memperoleh pendapatan atau keuntungan dan lamanya bekerja paling sedikit 1 jam secara terus menerus dalam seminggu yang lalu (termasuk pekerja keluarga tanpa upah yang membantu dalam suatu usaha/kegiatan ekonomi).
13. **Working** is economic activity conducted by a person and intended to earn income by doing work or helping to do work at least one hour continuously during the reference week (including unpaid family worker/s for any economic activity).

14. **Jumlah jam kerja seluruhnya** adalah jumlah jam kerja yang digunakan untuk bekerja (tidak termasuk jam kerja istirahat resmi dan jam kerja yang digunakan untuk hal-hal di luar pekerjaan).
14. **Total working hours** is the total hours spent by an employee to perform all jobs (excluding the time used for other activities which are not classified as work).
15. **Lapangan usaha** adalah bidang kegiatan dari pekerjaan/tempat bekerja di mana seseorang bekerja. Klasifikasi lapangan usaha mengikuti Klasifikasi Baku Lapangan Usaha Indonesia (KBLI) dalam 1 digit.
15. **Industry** is field of a person's activity or establishment. The classification of industries follows the Indonesia Standard Industrial Classification (KBLI) in one digit.
16. **Status pekerjaan** adalah kedudukan seseorang dalam unit usaha/kegiatan dalam melakukan pekerjaan.
16. **Employment status** is the status of a person at his place of work or establishment where he was employed.
17. **Berusaha sendiri tanpa dibantu orang lain** adalah bekerja atau berusaha dengan menanggung risiko secara ekonomis, yaitu dengan tidak kembalinya ongkos produksi yang telah dikeluarkan dalam rangka usahanya tersebut, serta tidak menggunakan pekerja dibayar maupun pekerja tak dibayar, termasuk yang sifat pekerjaannya memerlukan teknologi atau keahlian khusus.
17. **Own-account worker** is a person who works at his own risk without assisted by paid per mount worker or unpaid worker include technical job or skill job.
18. **Berusaha dibantu buruh tidak tetap/buruh tidak dibayar** adalah
18. **Employer assisted by temporary workers/unpaid worker** is a person

## POPULATION AND EMPLOYMENT

bekerja atau berusaha atas risiko sendiri, dan menggunakan buruh/pekerja tak dibayar dan atau buruh/pekerja tidak tetap.

*who works at his own risk and assisted by temporary worker/unpaid worker.*

19. **Berusaha dibantu buruh tetap/buruh dibayar** adalah berusaha atas risiko sendiri dan mempekerjakan paling sedikit satu orang buruh/pekerja tetap yang dibayar.

19. ***Employer assisted by permanent workers/paid workers*** is a person who does his business at her/his own risk at least one assisted by paid permanent worker.

20. **Buruh/karyawan/pegawai** adalah seseorang yang bekerja pada orang lain atau instansi/kantor/perusahaan secara tetap dengan menerima upah/gaji baik berupa uang maupun barang. Buruh yang tidak mempunyai majikan tetap, tidak digolongkan sebagai buruh/karyawan, tetapi sebagai pekerja bebas. Seseorang dianggap memiliki majikan tetap jika memiliki 1 (satu) majikan (orang/rumah tangga) yang sama dalam sebulan terakhir, khusus pada sektor bangunan batasannya tiga bulan. Apabila majikannya instansi/lembaga, boleh lebih dari satu.

20. ***Employee*** is a person who work permanently for other people or institution/office/ company and gains some money/cash or goods as wage/salary. Labor who have no permanent employer is not categorized as a laborer/worker/employee but casual worker. A laborers in general is considered to have a permanent employer if he has the same employer during the past month, particularly for building construction sector is 3 months. If the employer is an institution, more than 1 (one) employer is allowed.

21. **Pekerja bebas** adalah seseorang yang bekerja pada orang lain/majikan/institusi yang tidak tetap (lebih dari 1 majikan dalam

21. ***Casual employee*** is a person who does not work permanently for other people/employer/ institution (more than 1 employer during the

sebulan terakhir) di usaha pertanian baik berupa usaha rumah tangga maupun bukan usaha rumah tangga, ataupun di nonpertanian atas dasar balas jasa dengan menerima upah atau imbalan baik berupa uang maupun barang, dan baik dengan sistem pembayaran harian maupun borongan

*last 1 month) in agricultural sector, either home industry or not home industry, or in non-agricultural sector based on remuneration paid with money or goods, and based on daily or contact payment system.*

22. **Pekerja tak dibayar** adalah seseorang yang bekerja membantu usaha untuk memperoleh penghasilan/keuntungan yang dilakukan oleh salah seorang anggota rumah tangga atau bukan anggota rumah tangga tanpa mendapat upah/gaji baik berupa uang maupun barang.

22. **Unpaid worker** is a person who intended to work without pay either with money or good, in an establishment run by other members of the family, relative or neighbour.

**ULASAN**

**DESCRIPTION**

**Kependudukan**

Penduduk Kabupaten Seram Bagian Timur berdasarkan data dari Dinas Catatan Sipil Kabupaten Seram Bagian Timur tahun 2017 sebanyak 131.707.

**Population**

*Seram Bagian Timur Regency population based the data from Population and Civil Registration Official of Seram Bagian Timur Regency for 2017 were 131.707 people.*

**Ketenagakerjaan**

Jumlah Pencari Kerja Terdaftar di Kabupaten Seram Bagian Timur Pada Dinas Tenaga Kerja dan Transmigrasi Kabupaten Seram Bagian Timur pada Tahun 2017 sebesar 96 Periode pendaftaran Pencari kerja di Dinas Tenaga Kerja dan Transmigrasi Pada Tahun 2017 terbanyak terjadi pada bulan Maret. Perbandingan pencari kerja laki-laki lebih sedikit dibandingkan perempuan.

**Employment**

*Number of Job Seekers Registered in Seram Bagian Timur In Employment and Transmigration Office of Seram Bagian Timur District were 96*

*Job seekers registration period at the Employment and Transmigration Office of Seram Bagian Timur District In the Year 2017 occurred in the month of March. Comparison of the number of job seeker women more than men.*

Proporsi terbesar pencari kerja yang mendaftar pada Dinas Tenaga Kerja dan Transmigrasi berpendidikan terakhir SMA keatas yaitu sebesar 99 persen (95 pekerja).

*The largest proportion of job seekers who register in the Employment and Transmigration Office of Seram Bagian Timur have Last educated scholar as senior high school by 99 percent (95 workers).*

Seram Bagian Timur yang masih bercirikan perekonomian agraris, sebagian besar penduduknya masih

*Seram Bagian Timur which still distinguish agrarian economics, most population still work in agricultural sector. Data in 2017 show that*

bekerja di sektor pertanian. Data tahun 2017 menunjukkan bahwa Lapangan Usaha pertanian masih menyerap tenaga kerja terbesar, yaitu sebesar 54,93 persen.

Pada tahun 2017, dari total angkatan kerja sebesar 44.661, sekitar 90,69 persen dari mereka telah bekerja.

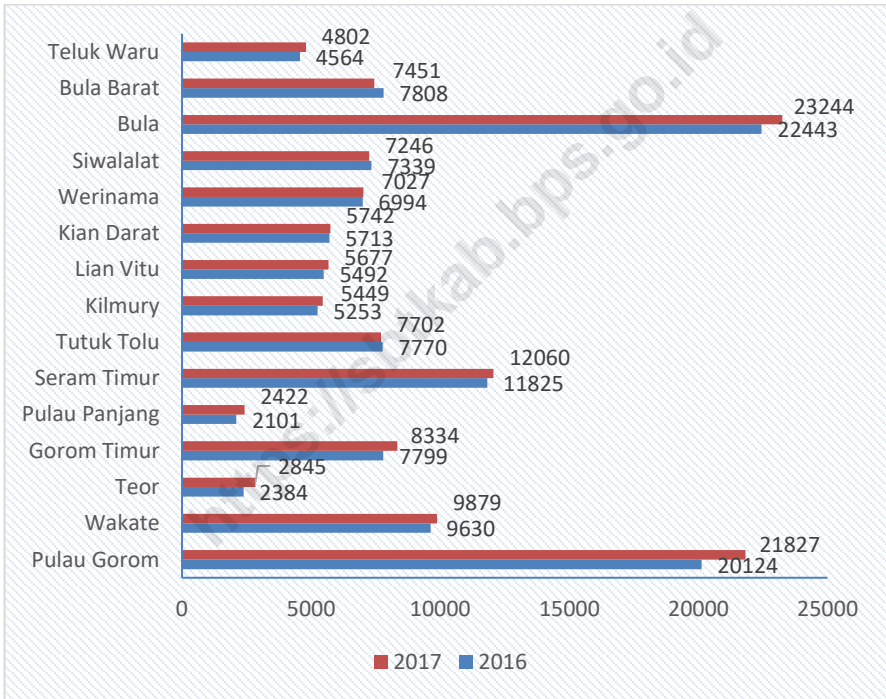
*agricultural sector still permeate biggest labour, about 54,93 percent,*

*In 2017, the total economically Active in Seram Bagian Timur accounted for 44.661 persons, about 90,69 percent labor force were working.*

<https://sbt.kab.bps.go.id>



**Gambar 3** Jumlah Penduduk (ribu) Menurut Kecamatan di Kabupaten Seram Bagian Timur, 2016 - 2017  
*Picture*  
**The Population (thousand) by Subdistrict in Seram Bgaian Timur Regency, 2016 - 2017**



Sumber/Source: Population and Civil Registration Official of Seram Bagian Timur Regency

3.1 KEPENDUDUKAN/*POPULATION*

**Tabel 3.1.1** Jumlah Penduduk dan Kepala Keluarga Menurut Kecamatan di Kabupaten Seram Bagian Timur , 2013-2017  
*The Number of Population and The Family Head Specified by Districts in Seram Bagian Timur Regency, 2013-2017*

Kecamatan Subdistrict	Jumlah Penduduk Number of Population				
	2013	2014	2015	2016	2017
(1)	(2)	(3)	(4)	(5)	(6)
1. Pulau Gorom	21 495	20 090	18 192	20 124	21 801
2. Wakate	11 723	10 673	8 086	9 630	9 814
3. Teor	2 854	2 475	2 711	2 384	2 852
4. Gorom Timur	10 010	<b>8 490</b>	7 355	7 799	8 460
5. Pulau Panjang	2 145	2 091	1 920	2 101	2 495
6. Seram Timur	12 943	11 872	12 063	11 825	12 019
7. Tutuk Tolu	7 914	6 823	7 319	7 770	7 811
8. Kilmury	5 894	4 997	4 789	5 253	5 335
9. Lian Vitu	5 800	<b>4 735</b>	5 215	5 492	5 846
10. Kian Darat	6 308	5 134	4 836	5 713	5 834
11. Werinama	10 681	9 048	8 359	6 994	7 018
12. Siwalalat	6 359	<b>5 474</b>	7 444	7 339	7 367
13. Bula	26 890	23 734	26 923	22 443	23 399
14. Bula Barat	9 026	7 215	7 861	7 808	7 721
15. Teluk Waru	-	-	-	4 564	4 982
<b>Seram Bagian Timur</b>	<b>143 591</b>	<b>125 689</b>	<b>126 159</b>	<b>127 239</b>	<b>132 754</b>

POPULATION AND EMPLOYMENT

Lanjutan Tabel/Continued Table ( 3.1.1 )

Kecamatan Subdistrict	Jumlah Kepala Keluarga Number of Family Head				
	2013	2014	2015	2016	2017
(1)	(2)	(3)	(4)	(5)	(6)
1. Pulau Gorom	4 737	4 874	4 207	4 297	5 768
2. Wakate	2 762	2 667	2 031	2 253	2 628
3. Teor	620	579	703	512	741
4. Gorom Timur	2 309	<b>2 063</b>	1 864	1 653	2 208
5. Pulau Panjang	528	495	513	506	681
6. Seram Timur	3 173	3 095	3 165	2 918	3 342
7. Tutuk Tolu	1 838	1 712	1 738	1 665	2 082
8. Kilmury	1 378	1 289	1 295	1 314	1 495
9. Lian Vitu	1 245	<b>1 179</b>	1 323	1 195	1 604
10. Kian Darat	1 482	1 300	1 205	1 322	1 574
11. Werinama	2 572	2 443	2 366	1 822	2 067
12. Siwalalat	1 667	<b>1 493</b>	2 159	1 889	2 166
13. Bula	7 261	6 840	8 226	6 430	7 378
14. Bula Barat	2 402	2 053	2 283	2 144	2 326
15. Teluk Waru	830	684	762	1 017	1 260
<b>Seram Bagian Timur</b>	<b>34 804</b>	<b>32 766</b>	<b>33 840</b>	<b>30 937</b>	<b>37 320</b>

Sumber/Source: Dinas Kependudukan dan Catatan Sipil Kabupaten Seram Bagian Timur / Population and Civil Registration Official of Seram Bagian Timur Regency

**Tabel 3.1.2** Proporsi Penduduk Perempuan Usia 10 Tahun ke Atas yang Pernah Kawin Menurut Usia Perkawinan Pertama di Kabupaten Seram Bagian Timur (%), 2014-2017  
**Table** *Proportion of "10 Years Old and Above" Women Population that Ever Married Specified by First Time Marriage in Seram Bagian Timur (%), 2014-2017*

<b>Usia Pertama Perkawinan</b> <i>The Age at First Time Marriage</i>	<b>2014</b>	<b>2015</b>	<b>2016</b>	<b>2017</b>
(1)	(2)	(3)	(4)	(5)
< 16	4,70	3,70	3,21	14,37
16 - 24	74,92	82,30	71,33	67,11
25+	20,37	14,10	25,46	18,52
<b>Rata-rata Usia Perkawinan Pertama (Tahun)</b> <i>The Average of Age at First Time Marriage (Years Old)</i>	<b>20,98</b>	<b>21,23</b>	<b>21,94</b>	<b>18,96</b>

Sumber/Source: Survei Sosial Ekonomi Nasional / National Social Economic Survey

**Tabel 3.1.3** **Persentase Penduduk Usia 10 Tahun ke Atas Menurut Status Perkawinan di Kabupaten Seram Bagian Timur, 2017**  
**Percentage of "10 Years Old and Above" Population Specified by Marital Status in Seram Bagian Timur, 2017**

Umur Age	Belum Kawin Single	Kawin Married	Cerai Hidup Divorce Life	Cerai Mati Divorce Death
(1)	(2)	(3)	(4)	(5)
Laki-laki Male				
< 25	92,48	7,02	0,50	0,00
25 – 49	18,84	80,95	0,09	0,13
50+	1,67	82,48	1,59	14,27
Perempuan Female				
< 25	83,59	15,59	0,81	0,00
25 – 49	10,26	81,77	4,64	3,33
50+	0,31	62,40	2,56	34,73

Sumber/Source: Survei Sosial Ekonomi Nasional / National Social Economic Survey

3.2 KETENAGAKERJAAN/*EMPLOYMENT*

**Tabel 3.2.1** Jumlah Penduduk Berumur 15 Tahun Keatas Menurut Jenis Kegiatan Selama Seminggu yang Lalu dan Jenis Kelamin di Kabupaten Seram Bagian Timur, 2017  
*Population Aged 15 Years and Over by Type of Activity During The Previous Week and Sex in Seram Bagian Timur Regency, 2017*

Kegiatan Utama <i>Main Activity</i>	Jenis Kelamin/Sex		
	Laki-laki <i>Male</i>	Perempuan <i>Female</i>	Jumlah <i>Total</i>
(1)	(2)	(3)	(4)
<b>Angkatan Kerja/<i>Economically Active</i></b>	28,787	15,824	44,611
Bekerja/ <i>Working</i>	26,370	14,092	40,462
Pengangguran Terbuka/ <i>Unemployment</i>	2,417	1,732	4,149
<b>Bukan Angkatan Kerja <i>Economically Inactive</i></b>	7,484	19,381	26,865
Sekolah/ <i>Attending School</i>	3,736	2,645	6,381
Mengurus Rumah Tangga/ <i>Housekeeping</i>	1,576	15,158	16,734
Lainnya/ <i>Others</i>	2,172	1,578	3,750
<b>Jumlah/<i>Total</i></b>	36,271	35,205	71,476
<b>Tingkat Partisipasi Angkatan Kerja <i>Economically Active Participation Rate</i></b>	79.37	44.95	62.41
<b>Tingkat Pengangguran/<i>Unemployment Rate</i></b>	8.40	10.95	9.30

Sumber/Source: Survei Angkatan Kerja Nasional Agustus/ *August National Labor Force Survey*

**Tabel 3.2.2** Jumlah Penduduk Berumur 15 Tahun Ke Atas Menurut Pendidikan Tertinggi yang Ditamatkan dan Jenis Kegiatan Selama Seminggu yang Lalu di Kabupaten Seram Bagian Timur, 2017  
*Population Aged 15 Years and Over by Educational Attainment and Type of Activity During The Previous Week in Seram Bagian Timur Regency, 2017*

Pendidikan Tertinggi yang Ditamatkan <i>Educational Attainment</i>	Angkatan Kerja/ <i>Economically Active</i>		
	Bekerja <i>Working</i>	Pengangguran Terbuka <i>Unemployment</i>	Jumlah Total
(1)	(2)	(3)	(4)
<= Sekolah Dasar <i>&lt;= Primary School</i>	19 429	933	20 362
Sekolah Menengah Pertama <i>Junior High School</i>	7 919	623	8 542
Sekolah Menengah Atas <i>Senior High School</i>	7 226	1 660	8 886
Sekolah Menengah Atas Kejuruan <i>Vacational Senior High School</i>	303	277	580
Diploma I/II/III/Akademi <i>Diploma I/II/III/Academy</i>	1 397	-	1 397
Universitas <i>University</i>	4 188	656	4 844
<b>Jumlah/Total</b>	40 462	4 149	44 611

Sumber/Source: Survei Angkatan Kerja Nasional Agustus/ *August National Labor Force Survey*

**Tabel 3.2.3** Jumlah Penduduk Berumur 15 Tahun Keatas yang Bekerja Selama Seminggu yang Lalu Menurut Kelompok Umur dan Jenis Kelamin di Kabupaten Seram Bagian Timur, 2017  
*Population Aged 15 Years and Over Who Worked During the Previous Week by Age Group and Sex in Seram Bagian Timur Regency, 2017*

Kelompok Umur <i>Age Group</i>	Jenis Kelamin/ <i>Sex</i>		
	Laki-laki <i>Male</i>	Perempuan <i>Female</i>	Jumlah <i>Total</i>
(1)	(2)	(3)	(4)
15 – 19	1 716	1 109	2 825
20 – 24	2 120	1 352	3 472
25– 29	2 578	2 595	5 173
30 – 34	3 781	1 518	5 299
35 – 39	4 275	2 525	6 800
40 – 44	3 784	1 681	5 465
45 - 49	2 656	1 135	3 791
50 - 54	1 847	796	2 677
55 – 59	1 754	923	2 677
60+	1 859	458	2 317
<b>Jumlah/Total</b>	<b>26 370</b>	<b>14 092</b>	<b>40 462</b>

Sumber/Source: Survei Angkatan Kerja Nasional Agustus/ *August National Labor Force Survey*



**Tabel 3.2.4** Jumlah Penduduk Berumur 15 Tahun Ke Atas yang Bekerja Selama Seminggu yang Lalu Menurut Lapangan Pekerjaan Utama dan Jenis Kelamin di Kabupaten Seram Bagian Timur, 2017  
*Population Aged 15 Years and Over Who Worked During the Previous Week by Main Industry and Sex in Seram Bagian Timur Regency, 2017*

Lapangan Pekerjaan Utama <sup>1</sup> Main Industry <sup>1</sup>	Jenis Kelamin/Sex		
	Laki-laki Male	Perempuan Female	Jumlah Total
(1)	(2)	(3)	(4)
1	15 581	6 645	22 226
2	406	0	406
3	2 466	1 745	4 211
4	190	0	190
5	2 282	0	2 282
6	1 523	2 944	4 467
7	1 246	0	1 246
8	200	0	200
9	2 476	2 758	5 234
<b>Jumlah/Total</b>	26 370	14 092	40 462

Keterangan/Note:

- 1 Pertanian, Kehutanan, Perburuan, dan Perikanan/*Agriculture, Forestry, Hunting, and Fisheries*
- 2 Pertambangan dan Penggalian/*Mining and Quarrying*
- 3 Industri Pengolahan/*Manufacturing Industry*
- 4 Listrik, Gas, dan Air/*Electricity, Gas, and Water*
- 5 Bangunan/*Construction*
- 6 Perdagangan Besar, Eceran, Rumah Makan, dan Hotel/*Wholesale Trade, Retail Trade, Restaurants, and Hotels*
- 7 Angkutan, Pergudangan, dan Komunikasi/*Transportation, Warehousing, and Communication*
- 8 Keuangan, Asuransi, Usaha Persewaan Bangunan, Tanah, dan Jasa Perusahaan/*Financial, Insurance, Real Estate, and Business Services*
- 9 Jasa Kemasyarakatan, Sosial, dan Perorangan/*Community, Social, and Personal Services*

Sumber/Source: Survei Angkatan Kerja Nasional Agustus/ *August National Labor Force Survey*

**Tabel 3.2.5** Jumlah Penduduk Berumur 15 Tahun Ke Atas yang Bekerja Selama Seminggu yang Lalu Menurut Jumlah Jam Kerja Seluruhnya dan Jenis Kelamin di Kabupaten Seram Bagian Timur, 2017  
*Population Aged 15 Years and Over Who Worked During the Previous Week by Total Working Hours and Sex in Seram Bagian Timur Regency, 2017*

Jumlah Jam Kerja Seluruhnya (jam) <i>Total Working Hours (hours)</i>	Jenis Kelamin/Sex		
	Laki-laki <i>Male</i>	Perempuan <i>Female</i>	Jumlah <i>Total</i>
(1)	(2)	(3)	(4)
0 <sup>1</sup>	1 732	272	2 004
1 – 14	1 557	1 066	2 623
15 – 34	4 640	5 508	10 148
35+	18 441	7 246	25 687
<b>Jumlah/Total</b>	26 370	14 092	40 462

Keterangan/Note: <sup>1</sup> Sementara tidak bekerja/*Temporarily out of work*

Sumber/Source: Survei Angkatan Kerja Nasional Agustus/ *August National Labor Force Survey*

**Tabel 3.2.6** Jumlah Penduduk Berumur 15 Tahun Ke Atas yang Bekerja Selama Seminggu yang Lalu Menurut Status Pekerjaan Utama dan Jenis Kelamin di Kabupaten Seram Bagian Timur, 2017  
**Population Aged 15 Years and Over Who Worked During the Previous Week by Main Employment Status and Sex in Seram Bagian Timur Regency, 2017**

Status Pekerjaan Utama <i>Main Employment Status</i>	Jenis Kelamin/Sex		
	Laki-laki <i>Male</i>	Perempuan <i>Female</i>	Jumlah <i>Total</i>
(1)	(2)	(3)	(4)
Berusaha sendiri <i>Own account worker</i>	8 246	3 137	11 383
Berusaha dibantu buruh tidak tetap/buruh tak dibayar <i>Employer assisted by temporary worker/unpaid worker</i>	5 952	1 682	7 634
Berusaha dibantu buruh tetap/buruh dibayar <i>Employer assisted by permanent worker/paid worker</i>	2 382	0	2 382
Buruh/Karyawan/Pegawai <i>Regular employee</i>	4 838	2 859	7 697
Pekerja bebas di pertanian <i>Casual employee in Agriculture</i>	260	161	421
Pekerja bebas di non pertanian <i>Casual Employee not in Agriculture</i>	227	110	337
Pekerja keluarga/tak dibayar <i>Family worker/unpaid worker</i>	4 465	6 143	10 608
<b>Jumlah/Total</b>	<b>26 370</b>	<b>14 092</b>	<b>40 462</b>

Sumber/Source: Survei Angkatan Kerja Nasional Agustus/ August National Labor Force Survey

**Tabel 3.2.7 Tingkat Pengangguran (%) dan Tingkat Partisipasi Angkatan Kerja (TPAK) di Kabupaten Seram Bagian Timur , 2013-2017**  
***The Unemployment Rate (%) and Labor Force Participation Rate (LFPR) in Seram Bagian Timur Regency, 2013-2017***

Variabel <i>Variables</i>	Tahun/ <i>Year</i>				
	2013	2014	2015	2016	2017
(1)	(2)	(3)	(4)	(5)	(6)
Angka Pengangguran <i>The Unemployment Rate</i>	11.60	15.79	6.18	n.a	9,30
Tingkat Partisipasi Angkatan Kerja <i>Labor Force Participation Rate (LFPR)</i>	59.89	57.85	71.28	n.a	62,41

Sumber/*Source*: Survei Angkatan Kerja Nasional Agustus/ August National Labor Force Survey

**Tabel 3.2.8** Jumlah Pencari Kerja Terdaftar Menurut Tingkat Pendidikan Tertinggi yang Ditamatkan dan Jenis Kelamin di Kabupaten Seram Bagian Timur, 2017  
*Number of Registered Job Applicants by Educational Attainment and Sex in Seram Bagian Timur Regency, 2017*

Pendidikan Tertinggi yang Ditamatkan <i>Educational Attainment</i>	Jenis Kelamin <i>Sex</i>		
	Laki-laki <i>Male</i>	Perempuan <i>Female</i>	Jumlah <i>Total</i>
(1)	(2)	(3)	(4)
Tidak/Belum Pernah Sekolah <i>No Schooling</i>	-	-	0
Tidak/Belum Tamat SD <i>Not Yet Completed Primary School</i>	-	-	0
Sekolah Dasar <i>Primary School</i>	-	-	0
Sekolah Menengah Pertama <i>Junior High School</i>	1	-	1
Sekolah Menengah Atas <i>Senior High School</i>	16	5	21
Sekolah Menengah Atas Kejuruan <i>Vocational Senior High School</i>	4	3	7
Diploma I/II/III/Akademi <i>Diploma I/II/III/Academy</i>	-	29	29
DIV/S1/S2/S4	21	17	38
<b>Jumlah/Total</b>	<b>42</b>	<b>54</b>	<b>96</b>

Sumber/Source: Dinas Tenaga Kerja dan Transmigrasi Kabupaten Seram Bagian Timur/ *Man Power and Transmigration Office of Seram Bagian Timur Regency*

**Tabel 3.2.9 Jumlah Pendaftar, Penerimaan, Penempatan dan Penghapusan Tenaga Kerja Menurut Jenis Kelamin dirinci per Bulan di Kabupaten Seram Bagian Timur, 2013-2017**  
***Number of Registration, Acceptance, Placement, and Removal of Labor by Sex per Month in Seram Bagian Timur Regency, 2013-2017***

Bulan Month	Pendaftaran Registration		Penerimaan Acceptance	
	Laki-laki Male	Perempuan Female	Laki-laki Male	Perempuan Female
(1)	(2)	(3)	(4)	(5)
Januari	2	1	-	-
Februari	-	-	-	-
Maret	9	35	1	29
April	3	-	-	-
Mei	1	-	-	-
Juni	-	-	-	-
Juli	7	13	-	-
Agustus	7	5	-	-
September	1	1	-	-
Oktober	3	4	-	-
Nopember	2	-	-	-
Desember	1	1	-	-
2017	36	60	1	29
2016	36	88	-	-
2015	416	127	72	53
2014	119	97	15	20
2013	129	107	14	27

POPULATION AND EMPLOYMENT

Lanjutan Tabel/Continued Table ( 3.2.9 )

Bulan Month	Penempatan Localization		Penghapusan Omitted	
	Laki-laki Male	Perempuan Female	Laki-laki Male	Perempuan Female
(1)	(2)	(3)	(4)	(5)
Januari	-	-	-	-
Februari	-	-	-	-
Maret	1	29	-	-
April	-	-	-	-
Mei	-	-	-	-
Juni	-	-	-	-
Juli	-	-	-	-
Agustus	-	-	-	-
September	-	-	-	-
Oktober	-	-	-	-
Nopember	-	-	-	-
Desember	-	-	-	-
2017	1	29	-	-
2016	-	-	-	-
2015	72	53	144	50
2014	15	15	64	59
2013	14	14	115	80

Sumber/Source: Dinas Tenaga Kerja dan Transmigrasi Kabupaten Seram Bagian Timur/ Man Power and Transmigration Office of Seram Bagian Timur Regency

**Tabel 3.2.10 Jumlah Pendaftar, Penerimaan dan Penempatan Tenaga Kerja, Menurut Jenis Tingkat Pendidikan dirinci per Bulan di Kabupaten Seram Bagian Timur , 2013-2017**  
***Number of Registration, Acception, Placement of Labor by Educational Attainment per Month in Seram Bagian Timur Regency, 2013-2017***

Bulan Month	Pendaftaran Registration					Jumlah Total
	SD Elementary School	SLTP Junior High School	SLTA Senior High School	Sarjana Muda Bachelor Of Art	Sarjana University Graduate Degree	
(1)	(2)	(3)	(4)	(5)	(6)	(7)
Januari	-	-	1	1	1	3
Februari	-	-	-	-	-	0
Maret	-	-	13	26	4	43
April	-	-	3	-	-	3
Mei	-	-	1	-	-	1
Juni	-	-	-	-	-	0
Juli	-	-	6	-	15	21
Agustus	-	-	1	1	10	12
September	-	-	-	-	2	2
Oktober	-	-	1	-	6	7
November	-	-	1	-	1	2
Desember	-	1	1	-	-	2
2017	0	1	28	28	39	96
2016	1	7	28	44	44	124
2015	5	35	244	16	240	540
2014	-	1	96	18	101	216
2013	2	26	79	13	115	236



POPULATION AND EMPLOYMENT

Lanjutan Tabel/Continued Table ( 3.2.10 )

Penerimaan dan Penempatan Acception and Localization						
Bulan Month	SD Elementary School	SLTP Junior High School	SLTA Senior High School	Sarjana Muda Bachelor Of Art	Sarjana University Graduate Degree	Jumlah Total
(1)	(2)	(3)	(4)	(5)	(6)	(7)
Januari	-	-	-	-	-	0
Februari	-	-	-	-	-	0
Maret	-	-	-	26	4	30
April	-	-	-	-	-	-
Mei	-	-	-	-	-	-
Juni	-	-	-	-	-	-
Juli	-	-	-	-	-	-
Agustus	-	-	-	-	-	-
September	-	-	-	-	-	-
Oktober	-	-	-	-	-	-
Nopember	-	-	-	-	-	-
Desember	-	-	-	-	-	-
2017	-	-	-	26	4	30
2016	-	-	-	-	-	-
2015	-	-	49	4	130	183
2014	-	-	20	5	10	35
2013	-	2	8	-	31	41

Sumber/Source: Dinas Tenaga Kerja dan Transmigrasi Kabupaten Seram Bagian Timur/ Man Power and Transmigration Office of Seram Bagian Timur Regency

**Tabel 3.2.11 Upah Minimum Provinsi (UMP) Sektor/Sub Sektor serta Hasil Monitoring Lapangan, 2015-2016**  
**Minimum Wage Province Sector/Sub Sector and Monitoring Result, 2015-2016**

Wilayah/Sektor-Sub Sektor <i>Region/Sector-Sub Sector</i>	Upah Minimum/Bulan <i>Minimum Wage/Month</i>	
	Lama/Old 2015 (Rp)	Baru/New 2016 (Rp)
(1)	(2)	(3)
I. Provinsi Maluku	1.650.000	1.775.000
II. Pertanian (Umumnya)	1.685.000	1.855.000
1. Penebangan Hutan	-	1.850.000
2. Penangkapan, Pengambilan Hasil Hutan	-	2.025.000
3. Pemeliharaan Hasil Laut	-	1.865.000
III. Pertambangan dan Penggalian	2.105.000	2.325.000
IV. Industri Pengolahan	-	1.800.000
1. Industri Pengolahan dan Pengawetan Ikan	-	1.825.000
2. Industri Penggergajian, Pengamatan dan Pengolahan	-	1.860.600
V. Bangunan	-	1.570.000
VI. Angkutan, Penggudangan dan Komunikasi	-	1.985.000
Upah Minimum Kabupaten Seram Bagian Timur	1.655.000	1.775.000

POPULATION AND EMPLOYMENT

Lanjutan Tabel/Continued Table ( 3.2.11 )

Wilayah/Sektor-Sub Sektor <i>Region/Sector-Sub Sector</i>	Realisasi Hasil Monitoring Lapangan <i>Realization Monitoring Result</i>	
	Lama/Old 2015 (Rp)	Baru/New 2016 (Rp)
(1)	(2)	(3)
I. Provinsi Maluku	1.650.000	1.775.000
II. Pertanian (Umumnya)	-	-
1. Penebangan Hutan	-	-
2. Penangkapan, Pengambilan Hasil Hutan	-	-
3. Pemeliharaan Hasil Laut	-	-
III. Pertambangan dan Penggalian	2.250.000	2.325.000
IV. Industri Pengolahan	-	-
1. Industri Pengolahan dan Pengawetan Ikan	-	-
2. Industri Penggajian, Pengamatan dan Pengolahan	-	-
V. Bangunan	-	-
VI. Angkutan, Penggudangan dan Komunikasi	-	-
Upah Minimum Kabupaten Seram Bagian Timur	1.655.000	1.775.000

Sumber/Source: Dinas Tenaga Kerja dan Transmigrasi Kabupaten Seram Bagian Timur/ Man Power and Transmigration Office of Seram Bagian Timur Regency

# BAB CHAPTER

## 04



## SOSIAL

10.949 KASUS

4.197 KASUS



GASTRITIS



INFEKSI AKUT LAIN PADA  
SALURAN NAPAS BAGIAN ATAS

5.027 KASUS



PENYAKIT PADA SISTEM OTOT  
DAN JARINGAN PENGIKAT



## PENJELASAN TEKNIS

1. **Tidak/belum pernah sekolah** adalah mereka yang tidak pernah atau belum pernah terdaftar dan tidak pernah atau belum pernah aktif mengikuti pendidikan di suatu jenjang pendidikan formal. Termasuk juga yang tamat/belum tamat taman kanak-kanak tetapi tidak melanjutkan ke sekolah dasar.
2. **Masih bersekolah** adalah mereka yang terdaftar dan aktif mengikuti pendidikan formal dan nonformal (Paket A, B, atau C), baik pendidikan dasar, menengah maupun pendidikan tinggi. Bagi mahasiswa yang sedang cuti dianggap masih bersekolah.
3. **Tidak bersekolah lagi** adalah mereka yang pernah terdaftar dan aktif mengikuti pendidikan di suatu jenjang pendidikan formal dan nonformal (Paket A, B, atau C), tetapi pada saat pencacahan tidak lagi terdaftar dan tidak aktif mengikuti pendidikan.
4. **Tamat sekolah** adalah menyelesaikan pelajaran yang ditandai dengan lulus ujian akhir pada kelas atau tingkat terakhir

## TECHNICAL NOTES

1. ***Not/never attending school*** is someone who has never attended or never been registered in a formal education, such as primary, secondary, and tertiary education. Those who just completed kindergarten are considered as never attended school.
2. ***Attending school*** is someone who is currently attending primary, secondary, or tertiary education, including package A, package B, or package C. College student who postpones his/her study is considered as attending school.
3. ***Not attending school anymore*** is someone who had enrolled and participated in formal and non-formal education in the past including package A, package B, or package C, but currently does not attend school.
4. ***Completed particular level of education*** is someone who has completed particular level of education in private or public

suatu jenjang pendidikan di sekolah negeri maupun swasta dengan mendapatkan tanda tamat belajar/ijazah. Seseorang yang belum mengikuti pelajaran pada kelas tertinggi tetapi telah mengikuti ujian akhir dan lulus dianggap tamat sekolah.

*school and accepting graduation certificate. Someone who has never attended the highest grade but passed the final exam is considered as completed particular level of education.*

5. **Jalur Pendidikan di Indonesia** terdiri atas 1) pendidikan formal, 2) pendidikan nonformal, dan 3) pendidikan informal yang ketiganya dapat saling melengkapi dan memperkaya (Undang-Undang No. 20 Tahun 2013 tentang Sistem Pendidikan Nasional).

5. ***The Education System in Indonesia*** consists of 1) a formal education, 2) non-formal education, and 3) informal education that all three can be complementary and enriching (Law No. 20 Year 2013 about The National Education System).

6. **Jenjang Pendidikan Formal** terdiri atas pendidikan dasar, pendidikan menengah, dan pendidikan tinggi. Jenis pendidikan yang diajarkan mencakup pendidikan umum, kejuruan, akademik, profesi, vokasi, keagamaan, dan khusus.

6. ***The Formal Education Level*** consists of primary education, secondary education, and high education. The kind of education that taught consists of general education, vocational, academic, professional, religious, and specific education.

- a. Pendidikan Dasar berbentuk Sekolah Dasar (SD) dan Madrasah Ibtidaiyah (MI) atau bentuk lain yang sederajat serta Sekolah Menengah Pertama (SMP) dan Madrasah Tsanawiyah (MTs), atau bentuk lain yang sederajat.
- b. Pendidikan Menengah

- a. *The Primary Education* consists of Elementary School and Islamic Elementary School or other equivalent forms and Junior High School and MTs, or other equivalent forms.
- b. *The Secondary Education* consists of the senior high

berbentuk Sekolah Menengah Atas (SMA), Madrasah Aliyah (MA), Sekolah Menengah Kejuruan (SMK), dan Madrasah Aliyah Kejuruan (MAK), atau bentuk lain yang sederajat.

- c. Pendidikan Tinggi merupakan jenjang pendidikan setelah pendidikan menengah yang mencakup program pendidikan diploma, sarjana, magister, spesialis, dan doktor yang diselenggarakan oleh perguruan tinggi. Perguruan tinggi dapat berbentuk akademi, politeknik, sekolah tinggi, institut, atau universitas.

7. **Rumah Sakit** adalah tempat pemeriksaan dan perawatan kesehatan, biasanya berada di bawah pengawasan dokter/tenaga medis, yang melayani penderita yang sakit untuk berobat rawat jalan atau rawat inap.

8. **Rumah Sakit Bersalin** adalah rumah sakit khusus untuk persalinan, dilengkapi pelayanan spesialis pemeriksaan kehamilan, persalinan, rawat inap dan rawat jalan ibu dan anak yang berada di bawah pengawasan dokter spesialis kandungan.

9. **Rumah Bersalin** adalah sarana

*school, MA, Vocational School, and Vocational Madrasah Aliyah, or other equivalent forms.*

- c. *The High Education consists of the education level after the secondary education that consists of diplomas, bachelor, master, specialist, and doctoral degrees that are held by the college. The colleges can be academy, polytechnic, high school, institute, or university.*

7. **Hospital** is a place for health check, usually controlled/supervised by doctors/medical personnel to serve the ill patients to get outpatient or inpatient treatment services.

8. **Maternity Hospital** is a specialized hospital for childbirth, has specialist inspection service to pregnancy, childbirth, hospitalization and outpatient for mothers and children that is under the supervision of an obstetrician.

9. **Maternity House** is health care



pelayanan kesehatan dengan izin sebagai rumah bersalin, dilengkapi pelayanan pemeriksaan kehamilan, persalinan serta pemeriksaan ibu dan anak yang berada di bawah pengawasan bidan senior.

10. **Poliklinik** adalah sarana kesehatan yang dipakai untuk pelayanan berobat jalan, biasanya berada di bawah pengawasan dokter/tenaga medis.

11. **Puskesmas (Pusat Kesehatan Masyarakat)** adalah unit pelaksana teknis dinas kesehatan kabupaten/kota yang mempunyai fungsi utama sebagai penyelenggara pelayanan kesehatan tingkat pertama. Wilayah kerja puskesmas maksimal adalah satu kecamatan dan untuk dapat menjangkau wilayah kerjanya, puskesmas mempunyai jaringan pelayanan yang meliputi unit Puskesmas Pembantu (Pustu), unit Puskesmas Keliling (Puskel), dan unit bidan desa/komunitas (Peraturan Menteri Kesehatan RI No. 75 Tahun 2014 Tentang Pusat Kesehatan Masyarakat).

12. **Imunisasi** adalah memasukkan kuman atau racun penyakit tertentu yang sudah dilemahkan (vaksin) ke dalam tubuh dengan cara disuntik

*facility with a license as a maternity house, equipped with prenatal care, childbirth and examination of mothers and children which is under the supervision of a senior midwife.*

10. **Polyclinic** is a health facility in which to get outpatient services, usually under the control of doctor/medical personnel.

11. **Public Health Center** is technical implementation unit of regency health department that have the primary function as a first-level health care providers. The working area standard of public health center is one district and to reach their working areas, public health centers have a service network covering subsidiary of public health center, mobile public health center units, and midwife units (Regulation of the Minister of Health of Indonesia Number 75 Year 2014 about Public Health Center).

12. **Immunization** is putting enervated microbe of a certain disease into human body by injection or drinking (dropping into mouth) to make the body immune to that

atau diminum (diteteskan dalam mulut) dengan maksud agar terjadi kekebalan tubuh terhadap penyakit tersebut.

13. **Mengobati sendiri** adalah upaya oleh anggota rumah tangga/keluarga dengan melakukan pengobatan sendiri tanpa datang ke tempat fasilitas kesehatan atau memanggil dokter/petugas kesehatan ke rumahnya (misal minum obat modern, jamu, kerokan, kompres, kop, pijat) agar sembuh atau menjadi lebih ringan keluhan kesehatannya.
14. **Kasus kumulatif AIDS** adalah kumulatif kasus AIDS sampai dengan referensi waktu tertentu.
15. **BCG (Bacillus Calmette Guerin)** merupakan vaksinasi untuk mencegah penyakit TBC, diberikan pada bayi baru lahir atau anak, dengan suntikan pada kulit pangkal lengan atas. Bekas suntikan kemudian akan membentuk tonjolan kecil jaringan parut pada kulit lengan atas. Suntikan BCG diberikan kepada anak sebanyak 1 kali.
16. **DPT (Difteri, Pertusis, Tetanus)** merupakan vaksin untuk mencegah

*disease.*

13. **Self treatment** is an effort of household members/family to have a health treatment by themselves without visiting health facilities or a doctor/health personnel (for instance, by taking modern medicine, herb medicine, chief with a coin, compress, cupping suction, massage) in order to recover from illness or reduce the health complaint.
14. **Cummulative AIDS case** is cummulative AIDS cases with reference to a particular time.
15. **BCG (Bacillus Calmette Guerin)** is a vaccine to prevent TBC disease, given to newborns or children, by injection at the base of the skin of the upper arm. Injection site will form little bumps of scar tissue in the skin of the upper arm. BCG injections given to children 1 times.
16. **DPT (Diphtheria, Pertussis, Tetanus)** is a vaccine to prevent the diphtheria, pertussis, and

penyakit Difteri, Pertusis, dan Tetanus yang diberikan pada bayi berumur 3 bulan ke atas, dengan suntikan pada paha, diulang 1 bulan dan 2 bulan kemudian, sehingga suntikan imunisasi DPT lengkap pada balita berjumlah 3 kali (kadang-kadang selang waktu antar suntikan bisa lebih dari 1 bulan).

*tetanus disease, given to infants aged 3 months and above, with a shot in the thigh, repeated one month and two months later, so that the complete DPT immunization shots at toddler totaling 3 times (sometimes the time interval between injections can be more than 1 month).*

17. **Luas lantai** adalah luas lantai yang ditempati dan digunakan untuk keperluan sehari-hari (sebatas atap).

17. **Floor area** is the total area which is occupied and utilized daily.

18. **Air leding** adalah sumber air yang berasal dari air yang telah melalui proses penjernihan dan penyehatan sebelum dialirkan kepada konsumen melalui instalasi berupa saluran air. Sumber air ini biasanya diusahakan oleh PAM/PDAM/BPAM. Termasuk dalam hal ini air leding yang didapat secara eceran.

18. **Pipe water** is a water source that comes from water that has been through a process of purification and sanitation before distribute to consumers through an instalation of water lines. This water source is usually distributed by PAM/PDAM/BPAM. This include a pipe water that sold at retail.

19. **Sumur terlindung** adalah air yang berasal dari dalam tanah yang digali dan lingkaran sumur tersebut dilindungi oleh tembok paling sedikit 0,8 meter di atas tanah dan 3 meter ke bawah tanah, serta ada lantai semen sejauh 1 meter dari lingkaran sumur.

19. **Protected wells** is water that comes from the soil were excavated and the circumference of the well was protected by walls at least 0.8 meters above ground and 3 meters underground, and cement floor as far as 1 meter from the well circumference.

20. **Status penguasaan bangunan**

20. **Own ownership property status** is a status of dwelling occupied

**tempat tinggal milik sendiri** adalah jika tempat tinggal tersebut pada waktu pencacahan betul-betul sudah milik kepala rumah tangga atau salah seorang anggota rumah tangga. Rumah yang dibeli secara angsuran melalui kredit bank atau rumah dengan status sewa beli dianggap rumah milik sendiri.

*belongs to the head of household or one of the household member. Houses bought through bank credit or houses with leasing status were also categorized as an own property.*

21. **Peristiwa tindak pidana yang dilaporkan** ialah setiap peristiwa yang diterima kepolisian dari laporan masyarakat, atau peristiwa dimana pelakunya tertangkap tangan oleh kepolisian.

21. **Reported crime incidence** includes all criminal cases reported and received by police office, and all crimes caught by police.

22. **Jumlah tindak pidana** menggambarkan jumlah kasus tindak pidana yang terjadi pada kurun waktu tertentu.

22. **Crime total** refers to the number of criminal cases occurring during a given period.

23. **Resiko penduduk terjadi tindak pidana per 100.000 penduduk**

23. **Crime rate**

$$= \frac{\text{Jumlah tindak pidana tahun } t}{\text{Jumlah penduduk tahun } t} \times 100.000$$

$$= \frac{\text{Number of criminal cases year } t}{\text{Total population year } t} \times 100.000$$

Resiko penduduk terjadi tindak pidana per 100.000 penduduk mengindikasikan peluang penduduk berisiko terkena tindak pidana. Biasanya dinyatakan dalam setiap 100.000 penduduk.

*Crime rate indicates the probability of population exposed to risk of crime, expressed in every 100,000 people.*

24. **Selang waktu terjadi tindak pidana**

24. **Crime clock**

**tahun t**

$$= \frac{365 \times 24 \times 60 \times 60}{\text{Jumlah tindak pidana tahun t}} \times (\text{detik})$$

Selang waktu terjadi tindak pidana tahun t mengindikasikan selang waktu terjadinya satu tindak kejahatan dengan kejahatan yang lain.

$$= \frac{365 \times 24 \times 60 \times 60}{\text{Number of criminal cases year t}} \times (\text{second})$$

*Crime clock indicates the time interval of occurrence between one crime to another crime.*

**25. Persentase penyelesaian tindak pidana**

$$= \frac{\text{Jumlah tindak pidana yang diselesaikan}}{\text{Jumlah peristiwa tindak pidana yang dilaporkan}} \times 100\%$$

Persentase penyelesaian peristiwa tindak pidana menyatakan persentase penyelesaian tindak pidana oleh polisi. Suatu tindak pidana dinyatakan sebagai kasus yang selesai di tingkat kepolisian, apabila:

1. berkas perkaranya sudah siap untuk diserahkan atau telah diserahkan kepada kejaksaan;
2. dalam hal delik aduan, pengaduannya dicabut dalam tenggang waktu yang telah ditentukan menurut undang-undang;
3. telah diselesaikan oleh kepolisian berdasarkan azas plichmatigheid (kewajiban

**25. Crime clearance rate**

$$= \frac{\text{Number of cleared criminal cases}}{\text{Number of reported criminal cases}} \times 100\%$$

*Crime clearance rate refers to percentage of crime clearance by police. A criminal case is categorized as a cleared case by police, if:*

1. All documents are ready to submit or already submitted to justice court;
2. In the case of attense that warrants complaint, the complaint was withdraw within a given period state in the law;
3. The case was cleared by police based on the principle of plichmatigheid (obligation on the basis of law outhority);
4. The case was not the responsibility of police office;
5. The suspect died;

- berdasarkan kewenangan hukum);
4. kasus yang dimaksud tidak termasuk kompetensi kepolisian
  5. tersangka meninggal dunia;
  6. kasus kadaluwarsa.
26. Untuk mengukur kemiskinan, BPS menggunakan konsep kemampuan memenuhi kebutuhan dasar (*basic needs approach*). Dengan pendekatan ini, kemiskinan dipandang sebagai ketidakmampuan dari sisi ekonomi untuk memenuhi kebutuhan dasar makanan dan bukan makanan yang diukur dari sisi pengeluaran. Metode yang digunakan adalah menghitung Garis Kemiskinan (GK), yang terdiri dari dua komponen yaitu Garis Kemiskinan Makanan (GKM) dan Garis Kemiskinan Non-Makanan (GKNM). Penghitungan Garis Kemiskinan dilakukan secara terpisah untuk daerah perkotaan dan perdesaan.
27. **Penduduk miskin** adalah penduduk yang memiliki rata-rata pengeluaran per kapita per bulan di bawah Garis Kemiskinan.
28. **Garis Kemiskinan Makanan (GKM)** merupakan nilai pengeluaran kebutuhan minimum makanan yang
6. *The case was out of date.*
26. *To measure poverty, BPS-Statistics Indonesia has used the concept of basic needs approach. Therefore, poverty is viewed as economic inability to fulfill food and non-food basic needs which are measured by consumption/expenditure. The method used is calculating poverty line, which consists of two components that are Food Poverty Line (FPL) and Non-Food Poverty Line (NFPL). The poverty line was calculated separately for urban and rural areas.*
27. *A person whose expenditure per capita per month is below the poverty line is considered to be poor.*
28. *The Food Poverty Line refers to the daily minimum requirement of 2,100 kcal per capita per day. The*

## SOCIAL

disetarakan dengan 2.100 kkalori per kapita per hari. Garis Kemiskinan Non-Makanan (GKNM) adalah kebutuhan minimum untuk perumahan, sandang, pendidikan, kesehatan, dan kebutuhan dasar lainnya.

*Non-Food Poverty Line refers to the minimum requirement for household necessities for clothing, education, health, and other basic individual needs.*

<https://sbtkab.bps.go.id>

**ULASAN****Description****Pendidikan**

Jumlah sekolah, murid, guru dan lulusan dari sekolah dasar sampai dengan sekolah menengah atas perkembangannya dapat digambarkan sebagai berikut ini.

Jumlah sekolah dasar tahun ajaran 2017/2018 tercatat sebanyak 146, jumlah murid sebanyak 19.348 orang serta guru sebanyak 1.016 orang.

Jumlah sekolah madrasah ibtidaiyah tahun ajaran 2017/2018 tercatat sebanyak 17, jumlah murid sebanyak 2.302 orang serta guru sebanyak 85 orang.

Jumlah sekolah menengah pertama tahun ajaran 2017/2018 tercatat sebanyak 51, jumlah murid sebanyak 5.796 orang serta guru sebanyak 479 orang.

Jumlah sekolah madrasah tsanawiyah tahun ajaran 2017/2018 tercatat sebanyak 19, jumlah murid sebanyak 1.882 orang serta guru sebanyak 85 orang.

Jumlah sekolah menengah atas tahun ajaran 2017/2018 tercatat sebanyak 22, jumlah murid sebanyak 5.252 orang serta guru sebanyak 321 orang.

**Education**

*The amount of schools, students, teachers and the graduated from primary school up to senior high schools can be described as follows.*

*The amount of primary school in the school year 2017/2018 is 146 schools, 19.348 students, with 1.016 teachers.*

*The amount of madrasah ibtidaiyah school in the school year 2017/2018 is 17 schools, 2.302 students, with 85 teachers.*

*The amount of junior high school in the school year 2017/2018 is 51 schools, 5.796 students, with 479 teachers.*

*The amount of madrasah tsanawiyah school in the school year 2017/2018 is 19 schools, 1.882 students, with 85 teachers.*

*The amount of Senior high school in the school year 2017/2018 is 22 schools, 5.252 students, with 321 teachers.*



Jumlah sekolah madrasah aliyah tahun ajaran 2017/2018 tercatat sebanyak 8, jumlah murid sebanyak 1.224 orang serta guru sebanyak 85 orang.

### **Kesehatan**

Pada tahun 2017 Puskesmas yang ada di Seram Bagian Timur berjumlah 19 buah tersebar di semua Kecamatan.

### **Keluarga Berencana**

Keluarga Berencana adalah program di bidang Kependudukan dan Kesehatan dalam upaya mencapai Masyarakat Sehat, Sejahtera, Adil dan Makmur dengan Norma Keluarga Kecil Bahagia, Sejahtera [NKKBS] melalui upaya perencanaan.

Sebanyak 19 Klinik KB tersebar di seluruh kecamatan di Kabupaten Seram Bagian Timur dengan Jumlah peserta KB aktif menurut kontrasepsi pada Tahun 2017 sebanyak 5.085 peserta.

### **Agama**

Banyaknya Tempat Peribadahan tahun 2017 di Kapaten Seram Bagian Timur, masjid 284 buah, mushola 87 buah, gereja 19 buah yang dirinci untuk gereja Protestan 12 buah dan gereja Katolik 7 buah, dan pura 3 buah.

*The amount of madrasah aliyah school in the school year 2017/2018 is 8 schools, 1.224 students, with 85 teachers.*

### **Health**

*In 2017, The amount of Public Health Centres [PHC/Puskesmas] in Sram Bagian Timur Regency are 19 Public Health Centres, which spread in all Subdistrict.*

### **Family Planning**

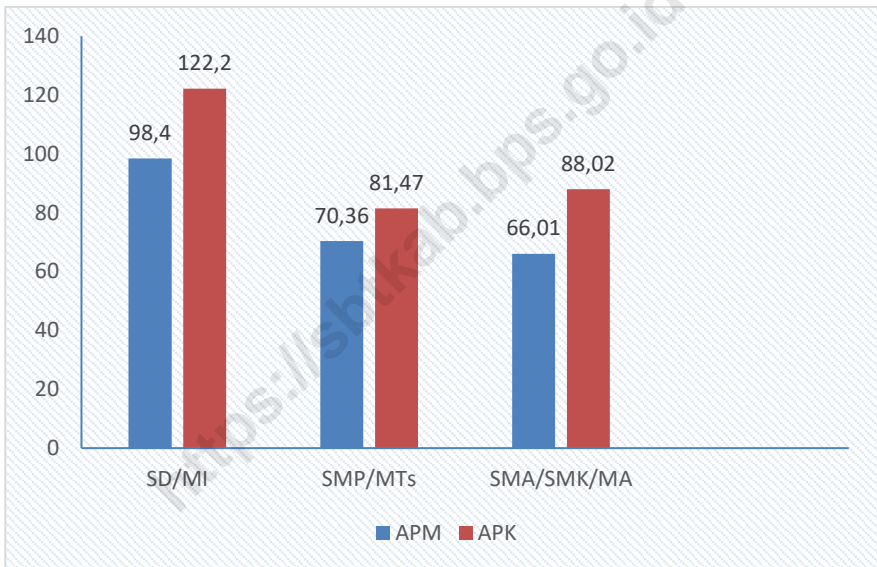
*Family Planning is one program in the field of Population and healthiness in trying to reach healthy and prospereous society, just and propereous with the Norm Small and Propereous Family.*

*Total amount of Familiy Planning [KB] Clinics in the Seram Bagian Timur Regency are 19 clinics, with 5.085 KB active participants in 2017.*

### **Religion**

*In 2017, there were 284 mosques, 87 mushala, 19 churches consist of 12 protestant churches and 7 catholic churches and 3 pura in the Seram Bagian Timur regency.*

**Gambar 4** Angka Partisipasi Murni (APM) dan Angka Partisipasi Kasar (APK) Menurut Jenjang Pendidikan di Kabupaten Seram Bagian Timur, 2017  
**Picture** *Net Enrolment Rate and Gross Enrolment Rate by Educational Level in Seram Bagian Timur Regency, 2017*



Sumber/Source: Survei Sosial Ekonomi Nasional Kor, Maret 2017/National Socio Economic Survey kor, March 2017

## 4.1 PENDIDIKAN/EDUCATION

**Tabel 4.1.1** **Persentase Penduduk Usia 7–24 Tahun Menurut Jenis Kelamin, Kelompok Umur Sekolah, dan Partisipasi Sekolah di Kabupaten Seram Bagian Timur, 2017**  
*Percentage of Population Aged 7-24 Years by Sex, Age Group, and School Participation in Seram Bagian Timur Regency, 2017*

Jenis Kelamin dan Kelompok Umur Sekolah <i>Sex and School Age Group</i>	Partisipasi Sekolah/ <i>School Participation</i>		
	Tidak/Belum Pernah Sekolah <i>Not/Never Attending School</i>	Masih Sekolah <i>Attending School</i>	Tidak Sekolah Lagi <i>Not Attending School Anymore</i>
(1)	(2)	(3)	(4)
<b>Laki-Laki/Male</b>			
7–12	0,57	99,43	0,00
13–15	0,00	99,02	0,98
16–18	0,00	71,63	28,37
19–24	0,76	22,19	77,05
<b>Total</b>	<b>0,43</b>	<b>76,16</b>	<b>23,41</b>
<b>Perempuan/Female</b>			
7–12	0,86	99,14	0,00
13–15	0,97	94,58	4,46
16–18	0,00	80,93	19,07
19–24	2,92	23,34	73,74
<b>Total</b>	<b>1,27</b>	<b>76,37</b>	<b>22,36</b>
<b>Laki-laki+Perempuan/Male+Female</b>			
7–12	0,71	99,29	0,00
13–15	0,47	96,85	2,68
16–18	0,00	76,14	23,86
19–24	1,84	22,76	75,40
<b>Total</b>	<b>0,84</b>	<b>76,26</b>	<b>22,90</b>

Sumber/Source: Survei Sosial Ekonomi Nasional Kor, Maret 2016/*National Socio Economic Survey kor, March 2016*

**Tabel 4.1.2 Angka Partisipasi Murni (APM) dan Angka Partisipasi Kasar (APK) Menurut Jenjang Pendidikan di Kabupaten Seram Bagian Timur, 2017**  
***Net Enrolment Rate and Gross Enrolment Rate by Educational Level in Seram Bagian Timur Regency, 2017***

Jenjang Pendidikan <i>Educational Level</i>	APM <i>Net Enrollment Rate</i>	APK <i>Gross Enrollment Rate</i>
(1)	(2)	(3)
SD/MI <i>Elementary School</i>	98,40	122,20
SMP/MTs <i>Junior High School</i>	70,36	81,47
SMA/SMK/MA <i>Senior High School</i>	66,01	88,02

Sumber/Source: Survei Sosial Ekonomi Nasional Kor, Maret 2017/*National Socio Economic Survey kor, March 2017*

**Tabel 4.1.3** Jumlah Sekolah, Ruang Kelas, Murid, Guru, dan Penerimaan Murid Baru Sekolah Dasar (SD) Menurut Kecamatan di Kabupaten Seram Bagian Timur, 2017  
*Number of Schools, Class Room, Pupils, Teachers, and Acceptance of New Pupils of Primary Schools by Subdistrict in Seram Bagian Timur Regency, 2017*

Kecamatan Subdistrict	Gedung Sekolah School Buildings	Sekolah Schools	Ruang Kelas Class Room	Murid Pupils	
				Laki-laki Male	Perempuan Female
(1)	(2)	(3)	(4)	(5)	(6)
1. Pulau Gorom	20	20	144	1 864	1 637
2. Wakate	17	17	95	976	913
3. Teor	3	3	18	267	261
4. Gorom Timur	9	9	53	668	558
5. Pulau Panjang	3	3	20	233	268
6. Seram Timur	16	16	98	1 097	906
7. Tutuk Tolu	5	5	32	391	307
8. Kilmury	11	11	66	574	462
9. Lian Vitu	6	6	38	477	439
10. Kian Darat	5	5	33	390	351
11. Werinama	13	13	78	515	445
12. Siwalalat	7	7	36	410	371
13. Bula	10	10	100	1 244	1 242
14. Bula Barat	12	12	70	584	565
15. Teluk Waru	9	9	54	466	467
<b>Seram Bagian Timur</b>	<b>146</b>	<b>146</b>	<b>935</b>	<b>10 156</b>	<b>9 192</b>

Lanjutan Tabel/*Continued Table* ( 4.1.3 )

Kecamatan <i>Subdistrict</i>	Guru/ <i>Teachers</i>				Penerimaan Murid Baru <i>Acceptance of New Pupils</i>	
	Tetap <i>Permanent</i>		Tidak Tetap <i>Temporary</i>		Laki- laki <i>Male</i>	Perem- puan <i>Female</i>
	Laki- laki <i>Male</i>	Perem- puan <i>Female</i>	Laki- laki <i>Male</i>	Perem- puan <i>Female</i>		
(1)	(2)	(3)	(4)	(5)	(6)	(7)
1. Pulau Gorom	44	88	4	17	273	248
2. Wakate	18	23	8	18	172	135
3. Teor	4	3	7	7	37	30
4. Gorom Timur	24	31	5	8	104	89
5. Pulau Panjang	7	6	-	2	35	33
6. Seram Timur	25	66	4	20	174	150
7. Tutuk Tolu	19	20	3	2	47	43
8. Kilmury	12	12	8	7	112	86
9. Lian Vitu	19	18	1	1	94	78
10. Kian Darat	20	12	5	6	70	52
11. Werinama	22	32	6	13	87	85
12. Siwalalat	16	26	3	6	91	69
13. Bula	14	112	6	20	230	237
14. Bula Barat	30	34	11	9	89	76
15. Teluk Waru	9	21	9	13	88	86
<b>Seram Bagian Timur</b>	<b>283</b>	<b>504</b>	<b>80</b>	<b>149</b>	<b>1 703</b>	<b>1 497</b>

Sumber/Source: Dinas Pendidikan Kabupaten Seram Bagian Timur/ *Education Official of Seram Bagian Timur*

**Tabel 4.1.4** Jumlah Sekolah, Ruang Kelas, Murid, Guru, dan Penerimaan Murid Baru Madrasah Ibtidaiyah (MI) Menurut Kecamatan di Kabupaten Seram Bagian Timur, 2017  
*Number of Schools, Class Room, Pupils, Teachers, and Acceptance of New Pupils of Madrasah Ibtidaiyah (MI) by Subdistrict in Seram Bagian Timur Regency, 2017*

Kecamatan Subdistrict	Gedung Sekolah School Buildings	Sekolah Schools	Ruang Kelas Class Room	Murid Pupils	
				Laki-laki Male	Perempuan Female
(1)	(2)	(3)	(4)	(5)	(6)
1. Pulau Gorom	3	3	20	240	240
2. Wakate	2	2	12	98	2
3. Teor	-	-	-	-	-
4. Gorom Timur	1	1	6	57	22
5. Pulau Panjang	-	-	-	-	-
6. Seram Timur	1	1	6	67	18
7. Tutuk Tolu	4	4	24	235	215
8. Kilmury	1	1	6	47	49
9. Lian Vitu	2	2	6	42	44
10. Kian Darat	1	1	6	116	100
11. Werinama	-	-	-	-	-
12. Siwalalat	1	1	6	50	120
13. Bula	1	1	12	199	125
14. Bula Barat	-	-	-	-	-
15. Teluk Waru	-	-	-	-	-
<b>Seram Bagian Timur</b>	<b>17</b>	<b>17</b>	<b>104</b>	<b>1 051</b>	<b>935</b>

Lanjutan Tabel/Continued Table ( 4.1.4 )

Kecamatan Subdistrict	Guru/Teachers				Penerimaan Murid Baru Acceptance of New Pupils	
	Tetap Permanent		Tidak Tetap Temporary		Laki- laki Male	Perem- puan Female
	Laki- laki Male	Perem- puan Female	Laki- laki Male	Perem- puan Female		
(1)	(2)	(3)	(4)	(5)	(6)	(7)
1. Pulau Gorom	3	1	4	5	80	55
2. Wakate	1	1	2	2	18	11
3. Teor	-	-	2	3	15	10
4. Gorom Timur	-	-	-	-	-	-
5. Pulau Panjang	-	-	-	-	-	-
6. Seram Timur	2	1	2	3	15	7
7. Tutuk Tolu	5	3	-	-	146	32
8. Kilmury	-	-	2	3	20	7
9. Lian Vitu	4	3	4	7	41	36
10. Kian Darat	1	2	2	2	15	9
11. Werinama	-	-	-	-	-	-
12. Siwalalat	1	-	4	1	10	8
13. Bula	4	3	3	5	25	27
14. Bula Barat	-	-	-	-	-	-
15. Teluk Waru	-	-	-	-	-	-
<b>Seram Bagian Timur</b>	<b>21</b>	<b>14</b>	<b>25</b>	<b>31</b>	<b>385</b>	<b>202</b>

Sumber/Source: Kementerian Agama Kabupaten Seram Bagian Timur/ Religion Ministry of Seram Bagian Timur Regency



**Tabel 4.1.5** Jumlah Sekolah, Ruang Kelas, Murid, Guru, dan Penerimaan Murid Baru Sekolah Menengah Pertama (SMP) Menurut Kecamatan di Kabupaten Seram Bagian Timur, 2017  
*Number of Schools, Class Room, Pupils, Teachers, and Acceptance of New Pupils of Junior High Schools by Subdistrict in Seram Bagian Timur Regency, 2017*

Kecamatan Subdistrict	Gedung Sekolah School Buildings	Sekolah Schools	Ruang Kelas Class Room	Murid Pupils	
				Laki-laki Male	Perempuan Female
(1)	(2)	(3)	(4)	(5)	(6)
1. Pulau Gorom	10	10	51	564	608
2. Wakate	6	6	25	336	276
3. Teor	2	2	6	71	76
4. Gorom Timur	3	3	18	213	175
5. Pulau Panjang	1	1	8	50	50
6. Seram Timur	4	4	34	271	260
7. Tutuk Tolu	2	2	9	121	97
8. Kilmury	4	4	15	126	102
9. Lian Vitu	3	3	14	166	162
10. Kian Darat	2	2	9	137	106
11. Werinama	3	3	15	126	103
12. Siwalalat	3	3	16	182	150
13. Bula	3	3	28	377	398
14. Bula Barat	2	2	12	150	120
15. Teluk Waru	3	3	12	117	106
<b>Seram Bagian Timur</b>	<b>51</b>	<b>51</b>	<b>272</b>	<b>3 007</b>	<b>2 789</b>

Lanjutan Tabel/Continued Table ( 4.1.5 )

Kecamatan Subdistrict	Guru/Teachers				Penerimaan Murid Baru Acceptance of New Pupils	
	Tetap Permanent		Tidak Tetap Temporary		Laki- laki Male	Perem- puan Female
	Laki- laki Male	Perem- puan Female	Laki- laki Male	Perem- puan Female		
(1)	(2)	(3)	(4)	(5)	(6)	(7)
1. Pulau Gorom	21	20	26	25	183	217
2. Wakate	2	1	18	15	89	105
3. Teor	1	-	5	6	22	29
4. Gorom Timur	2	3	10	12	75	52
5. Pulau Panjang	-	2	1	1	22	19
6. Seram Timur	9	11	6	11	116	108
7. Tutuk Tolu	4	8	4	6	41	34
8. Kilmury	2	2	11	11	39	42
9. Lian Vitu	4	7	5	9	57	59
10. Kian Darat	6	3	5	15	51	37
11. Werinama	5	14	2	6	43	33
12. Siwalalat	5	8	11	15	74	59
13. Bula	6	29	5	22	129	126
14. Bula Barat	7	8	4	5	47	45
15. Teluk Waru	7	5	3	2	43	34
<b>Seram Bagian Timur</b>	<b>81</b>	<b>121</b>	<b>116</b>	<b>161</b>	<b>1 031</b>	<b>999</b>

Sumber/Source: Dinas Pendidikan Kabupaten Seram Bagian Timur/ Education Official of Seram Bagian Timur

**Tabel 4.1.6** Jumlah Sekolah, Ruang Kelas, Murid, Guru, dan Penerimaan Murid Baru Madrasah Tsanawiyah (MTs) Menurut Kecamatan di Kabupaten Seram Bagian Timur, 2017  
*Number of Schools, Class Room, Pupils, Teachers, and Acceptance of New Pupils of Madrasah Tsanawiyah (MTs) by Subdistrict in Seram Bagian Timur Regency, 2017*

Kecamatan Subdistrict	Gedung Sekolah School Buildings	Sekolah Schools	Ruang Kelas Class Room	Murid Pupils	
				Laki-laki Male	Perempuan Female
(1)	(2)	(3)	(4)	(5)	(6)
1. Pulau Gorom	2	2	12	155	145
2. Wakate	1	1	3	20	39
3. Teor	-	-	-	-	-
4. Gorom Timur	2	2	8	80	79
5. Pulau Panjang	-	-	-	-	-
6. Seram Timur	4	4	12	171	177
7. Tutuk Tolu	1	1	5	115	110
8. Kilmury	1	1	2	10	15
9. Lian Vitu	1	1	3	25	33
10. Kian Darat	-	-	-	-	-
11. Werinama	1	1	3	80	39
12. Siwalalat	-	-	-	-	-
13. Bula	2	2	15	266	205
14. Bula Barat	2	2	8	53	65
15. Teluk Waru	-	-	-	-	-
<b>Seram Bagian Timur</b>	<b>17</b>	<b>17</b>	<b>71</b>	<b>975</b>	<b>907</b>

Lanjutan Tabel/Continued Table ( 4.1.6 )

Kecamatan Subdistrict	Guru/Teachers				Penerimaan Murid Baru Acceptance of New Pupils	
	Tetap Permanent		Tidak Tetap Temporary		Laki- laki Male	Perem- puan Female
	Laki- laki Male	Perem- puan Female	Laki- laki Male	Perem- puan Female		
(1)	(2)	(3)	(4)	(5)	(6)	(7)
1. Pulau Gorom	4	-	6	6	205	165
2. Wakate	-	1	3	2	10	12
3. Teor	-	-	-	-	-	-
4. Gorom Timur	-	-	4	3	25	20
5. Pulau Panjang	-	-	-	-	-	-
6. Seram Timur	2	-	4	4	70	55
7. Tutuk Tolu	1	-	4	5	26	20
8. Kilmury	-	-	-	-	-	-
9. Lian Vitu	1	1	1	5	24	26
10. Kian Darat	-	-	-	-	-	-
11. Werinama	-	1	-	5	25	15
12. Siwalalat	-	-	-	-	-	-
13. Bula	3	8	1	9	120	101
14. Bula Barat	-	-	2	7	45	32
15. Teluk Waru	-	-	-	-	-	-
<b>Seram Bagian Timur</b>	<b>13</b>	<b>11</b>	<b>25</b>	<b>46</b>	<b>550</b>	<b>4</b>

Sumber/Source: Kementerian Agama Kabupaten Seram Bagian Timur/ Religion Ministry of Seram Bagian Timur Regency

**Tabel 4.1.7** Jumlah Sekolah, Ruang Kelas, Murid, Guru, dan Penerimaan Murid Baru Sekolah Menengah Atas (SMA) Menurut Kecamatan di Kabupaten Seram Bagian Timur, 2017  
*Number of Schools, Class Room, Pupils, Teachers, and Acceptance of New Pupils of Senior High Schools by Subdistrict in Seram Bagian Timur Regency, 2017*

Kecamatan Subdistrict	Gedung Sekolah School Buildings	Sekolah Schools	Ruang Kelas Class Room	Murid Pupils	
				Laki-laki Male	Perempuan Female
(1)	(2)	(3)	(4)	(5)	(6)
1. Pulau Gorom	4	4	33	475	567
2. Wakate	3	3	17	190	180
3. Teor	1	1	5	45	42
4. Gorom Timur	2	2	13	244	275
5. Pulau Panjang	1	1	3	71	60
6. Seram Timur	2	2	19	306	288
7. Tutuk Tolu	1	1	9	81	113
8. Kilmury	1	1	5	33	30
9. Lian Vitu	1	1	3	143	128
10. Kian Darat	1	1	7	101	90
11. Werinama	1	1	8	100	112
12. Siwalalat	2	2	12	125	113
13. Bula	1	1	34	608	491
14. Bula Barat	1	1	9	126	115
15. Teluk Waru	-	-	-	-	-
<b>Seram Bagian Timur</b>	<b>22</b>	<b>22</b>	<b>177</b>	<b>2 648</b>	<b>2 604</b>

Lanjutan Tabel/Continued Table ( 4.1.7 )

Kecamatan Subdistrict	Guru/Teachers				Penerimaan Murid Baru Acceptance of New Pupils	
	Tetap Permanent		Tidak Tetap Temporary		Laki- laki Male	Perem- puan Female
	Laki- laki Male	Perem- puan Female	Laki- laki Male	Perem- puan Female		
(1)	(2)	(3)	(4)	(5)	(6)	(7)
1. Pulau Gorom	9	9	19	22	142	151
2. Wakate	3	1	8	9	65	63
3. Teor	1	1	2	3	15	18
4. Gorom Timur	9	7	13	6	82	79
5. Pulau Panjang	1	2	3	1	24	26
6. Seram Timur	12	12	4	6	111	98
7. Tutuk Tolu	6	5	4	5	26	40
8. Kilmury	1	2	3	2	11	14
9. Lian Vitu	-	-	4	5	51	50
10. Kian Darat	3	7	1	2	38	35
11. Werinama	5	11	-	2	31	31
12. Siwalalat	4	7	3	16	61	50
13. Bula	9	20	2	7	219	162
14. Bula Barat	8	8	3	3	43	41
15. Teluk Waru	-	-	-	-	-	-
<b>Seram Bagian Timur</b>	<b>71</b>	<b>92</b>	<b>69</b>	<b>89</b>	<b>919</b>	<b>858</b>

Sumber/Source: Dinas Pendidikan Kabupaten Seram Bagian Timur/ Education Official of Seram Bagian Timur

**Tabel 4.1.8** Jumlah Sekolah, Ruang Kelas, Murid, Guru, dan Penerimaan Murid Baru Madrasah Aliyah (MA) Menurut Kecamatan di Kabupaten Seram Bagian Timur, 2017  
*Number of Schools, Class Room, Pupils, Teachers, and Acceptance of New Pupils of Madrasah Aliyah (MA) by Subdistrict in Seram Bagian Timur Regency, 2017*

Kecamatan Subdistrict	Gedung Sekolah School Buildings	Sekolah Schools	Ruang Kelas Class Room	Murid Pupils	
				Laki-laki Male	Perempuan Female
(1)	(2)	(3)	(4)	(5)	(6)
1. Pulau Gorom	2	2	12	145	110
2. Wakate	1	1	6	65	29
3. Teor	-	-	-	-	-
4. Gorom Timur	-	-	-	-	-
5. Pulau Panjang	-	-	-	-	-
6. Seram Timur	2	2	12	179	177
7. Tutuk Tolu	1	1	5	59	39
8. Kilmury	-	-	-	-	-
9. Lian Vitu	1	1	4	15	56
10. Kian Darat	1	1	5	59	65
11. Werinama	-	-	-	-	-
12. Siwalalat	-	-	-	-	-
13. Bula	1	1	9	107	119
14. Bula Barat	-	-	-	-	-
15. Teluk Waru	-	-	-	-	-
<b>Seram Bagian Timur</b>	<b>9</b>	<b>9</b>	<b>53</b>	<b>629</b>	<b>595</b>

Lanjutan Tabel/Continued Table ( 4.1.8 )

Kecamatan Subdistrict	Guru/Teachers				Penerimaan Murid Baru Acceptance of New Pupils	
	Tetap Permanent		Tidak Tetap Temporary		Laki- laki Male	Perem- puan Female
	Laki- laki Male	Perem- puan Female	Laki- laki Male	Perem- puan Female		
(1)	(2)	(3)	(4)	(5)	(6)	(7)
1. Pulau Gorom	3	2	4	6	105	111
2. Wakate	1	-	3	2	25	20
3. Teor	-	-	-	-	-	-
4. Gorom Timur	-	-	-	-	-	-
5. Pulau Panjang	-	-	-	-	-	-
6. Seram Timur	6	5	6	9	24	25
7. Tutuk Tolu	1	-	2	3	25	25
8. Kilmury	-	-	-	-	-	-
9. Lian Vitu	1	1	4	5	15	15
10. Kian Darat	1	-	4	3	25	19
11. Werinama	-	-	-	-	-	-
12. Siwalalat	-	-	-	-	-	-
13. Bula	3	4	2	4	110	101
14. Bula Barat	-	-	-	-	-	-
15. Teluk Waru	-	-	-	-	-	-
<b>Seram Bagian Timur</b>	<b>16</b>	<b>12</b>	<b>25</b>	<b>32</b>	<b>329</b>	<b>316</b>

Sumber/Source: Kementerian Agama Kabupaten Seram Bagian Timur/ Religion Ministry of Seram Bagian Timur Regency



**Tabel 4.1.9** Jumlah Sekolah, Ruang Kelas, Murid, Guru, dan Penerimaan Murid Baru Sekolah Menengah Kejuruan Menurut Kecamatan di Kabupaten Seram Bagian Timur, 2017  
*Number of Schools, Class Room, Pupils, Teachers, and Acceptance of New Pupils of Vocational High Schools by Subdistrict in Seram Bagian Timur Regency, 2017*

Kecamatan Subdistrict	Gedung Sekolah School Buildings	Sekolah Schools	Ruang Kelas Class Room	Murid Pupils	
				Laki-laki Male	Perempuan Female
(1)	(2)	(3)	(4)	(5)	(6)
1. Pulau Gorom	1	1	6	79	74
2. Wakate	1	1	3	31	26
3. Teor	-	-	-	-	-
4. Gorom Timur	1	1	5	67	50
5. Pulau Panjang	-	-	-	-	-
6. Seram Timur	-	-	-	-	-
7. Tutuk Tolu	-	-	-	-	-
8. Kilmury	-	-	-	-	-
9. Lian Vitu	1	1	9	105	99
10. Kian Darat	-	-	-	-	-
11. Werinama	1	1	3	29	23
12. Siwalalat	-	-	-	-	-
13. Bula	2	2	30	293	158
14. Bula Barat	-	-	-	-	-
15. Teluk Waru	1	1	3	45	61
<b>Seram Bagian Timur</b>	<b>8</b>	<b>8</b>	<b>59</b>	<b>649</b>	<b>491</b>

Lanjutan Tabel/Continued Table ( 4.1.9 )

Kecamatan Subdistrict	Guru/Teachers				Penerimaan Murid Baru Acceptance of New Pupils	
	Tetap Permanent		Tidak Tetap Temporary		Laki- laki Male	Perem- puan Female
	Laki- laki Male	Perem- puan Female	Laki- laki Male	Perem- puan Female		
(1)	(2)	(3)	(4)	(5)	(6)	(7)
1. Pulau Gorom	5	2	2	-	25	24
2. Wakate	1	1	2	1	10	13
3. Teor	-	-	-	-	-	-
4. Gorom Timur	1	2	2	3	16	23
5. Pulau Panjang	-	-	-	-	-	-
6. Seram Timur	-	-	-	-	-	-
7. Tutuk Tolu	-	-	-	-	-	-
8. Kilmury	-	-	-	-	-	-
9. Lian Vitu	3	6	2	2	40	38
10. Kian Darat	-	-	-	-	-	-
11. Werinama	4	2	-	1	6	8
12. Siwalalat	-	-	-	-	-	-
13. Bula	13	18	7	15	91	50
14. Bula Barat	-	-	-	-	-	-
15. Teluk Waru	3	3	-	1	18	25
<b>Seram Bagian Timur</b>	<b>30</b>	<b>34</b>	<b>15</b>	<b>23</b>	<b>206</b>	<b>181</b>

Sumber/Source: Dinas Pendidikan Kabupaten Seram Bagian Timur/ Education Official of Seram Bagian Timur

**Tabel 4.1.10 Rasio Murid Terhadap Ruang Kelas Menurut Kecamatan dan Jenjang Pendidikan di Kabupaten Seram Bagian Timur, 2017**  
***Pupils to Class Room Ratio by Subdistrict and Educational Level in Seram Bagian Timur Regency, 2017***

Kecamatan Subdistrict	SD Primary School	SMP Junior High Schools	SMA Senior High Schools	SMK Vocational Senior High Schools
(1)	(2)	(3)	(4)	(5)
1. Pulau Gorom	24,31	22,98	31,58	25,50
2. Wakate	19,88	24,48	21,76	19,00
3. Teor	29,33	24,50	17,40	-
4. Gorom Timur	23,13	21,56	39,92	23,40
5. Pulau Panjang	25,05	12,50	43,67	-
6. Seram Timur	20,44	15,62	31,26	-
7. Tutuk Tolu	21,81	24,22	21,56	-
8. Kilmury	15,70	15,20	12,60	-
9. Lian Vitu	24,11	23,43	90,33	22,67
10. Kian Darat	22,45	27,00	27,29	-
11. Werinama	12,31	15,27	26,50	17,33
12. Siwalalat	21,69	20,75	19,83	-
13. Bula	24,86	27,68	32,32	15,03
14. Bula Barat	16,41	22,50	26,78	-
15. Teluk Waru	17,28	18,58	0,00	35,33
Seram Bagian Timur	21	21	30	11

Sumber/Source: Dinas Pendidikan Kabupaten Seram Bagian Timur/ *Education Official of Seram Bagian Timur*

**Tabel 4.1.11 Rasio Murid Terhadap Ruang Kelas Menurut Kecamatan dan Jenjang Pendidikan di Kabupaten Seram Bagian Timur, 2017**  
***Pupils to Class Room Ratio by Subdistrict and Educational Level in Seram Bagian Timur Regency, 2017***

<b>Kecamatan Subdistrict</b>	<b>MI</b>	<b>MTs</b>	<b>MA</b>
(1)	(2)	(3)	(4)
1. Pulau Gorom	24	25	21,25
2. Wakate	16,5	19,67	16
3. Teor	-	-	-
4. Gorom Timur	19,83	19,88	22
5. Pulau Panjang	-	-	-
6. Seram Timur	14,17	29	29
7. Tutuk Tolu	18,75	45	19,5
8. Kilmury	16	12	-
9. Lian Vitu	50,33	19,33	17,75
10. Kian Darat	36	-	24
11. Werinama	-	40	-
12. Siwalalat	28	-	-
13. Bula	27	31	25
14. Bula Barat	-	31	-
15. Teluk Waru	-	-	-
<b>Seram Bagian Timur</b>	<b>23,08</b>	<b>26,51</b>	<b>23,09</b>

Sumber/Source: Kementerian Agama Kabupaten Seram Bagian Timur/ Religion Ministry of Seram Bagian Timur Regency

**Tabel 4.1.12 Rasio Murid Terhadap Guru Menurut Kecamatan dan Jenjang Pendidikan di Kabupaten Seram Bagian Timur, 2017**  
**Table Pupils to Teacher Ratio by Subdistrict and Educational Level in Seram Bagian Timur Regency, 2017**

Kecamatan Subdistrict	SD Primary School	SMP Junior High Schools	SMA Senior High Schools	SMK Vocational Senior High Schools
(1)	(2)	(3)	(4)	(5)
1. Pulau Gorom	22,88	12,74	17,66	17,00
2. Wakate	28,19	17,00	17,62	11,40
3. Teor	25,14	12,25	12,43	0,00
4. Gorom Timur	18,03	14,37	14,83	14,63
5. Pulau Panjang	33,40	25,00	18,71	0,00
6. Seram Timur	17,42	14,35	17,47	0,00
7. Tutuk Tolu	15,86	9,91	9,70	0,00
8. Kilmury	26,56	8,77	7,88	0,00
9. Lian Vitu	23,49	13,12	30,11	15,69
10. Kian Darat	17,23	8,38	14,69	0,00
11. Werinama	13,15	8,48	11,78	7,43
12. Siwalalat	15,31	8,51	7,93	0,00
13. Bula	16,36	12,50	28,92	8,51
14. Bula Barat	13,68	11,25	10,95	0,00
15. Teluk Waru	17,94	13,12	0,00	15,14
Seram Bagian Timur	20	13	15	6

Sumber/Source: Dinas Pendidikan Kabupaten Seram Bagian Timur/ Education Official of Seram Bagian Timur

**Tabel 4.1.13 Rasio Murid Terhadap Guru Menurut Kecamatan dan Jenjang Pendidikan di Kabupaten Seram Bagian Timur, 2017**  
***Pupils to Teacher Ratio by Subdistrict and Educational Level in Seram Bagian Timur Regency, 2017***

Kecamatan Subdistrict		MI	MTs	MA
(1)	(2)	(3)	(4)	
1. Pulau Gorom	36,92	18,75	17	
2. Wakate	33	9,83	15,67	
3. Teor	-	-	-	
4. Gorom Timur	15,8	23,71	-	
5. Pulau Panjang	-	-	-	
6. Seram Timur	10,62	34,8	-	
7. Tutuk Tolu	56,25	22,5	16,33	
8. Kilmury	19,2	-	-	
9. Lian Vitu	-	-	-	
10. Kian Darat	30,86	-	15,5	
11. Werinama	-	19,83	-	
12. Siwalalat	23,3	-	-	
13. Bula	21,6	22,43	17,38	
14. Bula Barat	-	-	-	
15. Teluk Waru	-	-	-	
Seram Bagian Timur	29,29	22,14	25,5	

Sumber/Source: Kementerian Agama Kabupaten Seram Bagian Timur/ Religion Ministry of Seram Bagian Timur Regency

**Tabel** 4.1.14 Angka Melek Huruf di Kabupaten Seram Bagian Timur, 2012-2017  
**Table** *The Literacy Rate in Seram Bagian Timur Regency, 2012-2017*

Tahun Year	Angka Melek Huruf Literacy Rate
(1)	(2)
2012	95,32
2013	96,96
2014	98,17
2015	98,65
2016	98,66
2017	95,17

Sumber/Source: Survei Sosial Ekonomi Nasional Kor, Maret 2017/National Socio Economic Survey kor, March 2017

**Tabel 4.1.15 Angka Partisipasi Sekolah di Kabupaten Seram Bagian Timur, 2014-2017**  
**Table School Participation Rate in Seram Bagian Timur Regency, 2014-2017**

Kelompok Umur <i>Age Group</i>	2014	2015	2016	2017
(1)	(2)	(3)	(4)	(5)
7 - 12	98,34	99,38	99,32	99,29
13 - 15	92,27	96,44	95,60	96,85
16 - 18	74,54	77,87	78,00	76,14

Sumber/Source: Survei Sosial Ekonomi Nasional Kor, Maret 2017/National Socio Economic Survey kor, March 2017



## 4.2 KESEHATAN/HEALTH

**Tabel 4.2.1** Banyaknya Rumah Sakit, Rumah Bersalin dan Tempat Tidur menurut Kecamatan di Kabupaten Seram Bagian Timur, 2017  
**Table** *Number of Hospital, Maternity House and Number of Beds by Subdistrict in Seram Bagian Timur Regency, 2017*

Kecamatan Subdistrict	Rumah Sakit Hospital		Rumah Bersalin Maternity House	
	Jumlah Total	Tempat Tidur Beds	Jumlah Total	Tempat Tidur Beds
(1)	(2)	(3)	(4)	(5)
1. Pulau Gorom	-	-	-	-
2. Wakate	-	-	-	-
3. Teor	-	-	-	-
4. Gorom Timur	-	-	-	-
5. Pulau Panjang	-	-	-	-
6. Seram Timur	-	-	-	-
7. Tutuk Tolu	-	-	-	-
8. Kilmury	-	-	-	-
9. Lian Vitu	-	-	-	-
10. Kian Darat	-	-	-	-
11. Werinama	-	-	-	-
12. Siwalalat	-	-	-	-
13. Bula	1	85	-	-
14. Bula Barat	-	-	-	-
15. Teluk Waru	-	-	-	-
<b>Seram Bagian Timur 2017</b>	<b>1</b>	<b>85</b>	-	-
<b>2016</b>	<b>1</b>	<b>75</b>	-	-

Sumber/Source: Rumah Sakit Umum Daerah Bula / *Public Hospital of Bula*

**Tabel 4.2.2 Banyaknya Tenaga Kesehatan pada Rumah Sakit menurut Kecamatan di Kabupaten Seram Bagian Timur, 2017**  
**Number of Health Personnel at Hospital by Subdistrict in Seram Bgaian Timur Regency, 2017**

Kecamatan Subdistrict	Rumah Sakit Hospital	Tenaga Kesehatan/Health Personnel					
		Dokter Umum General Physicians		Dokter Gigi Dentists		Dokter Ahli Specialists	
		Laki- laki Male	Perem- puan Female	Laki- laki Male	Perem- puan Female	Laki- laki Male	Perem- puan Female
(1)	(2)	(3)	(4)	(5)	(6)	(7)	
1. Pulau Gorom	-	-	-	-	-	-	-
2. Wakate	-	-	-	-	-	-	-
3. Teor	-	-	-	-	-	-	-
4. Gorom Timur	-	-	-	-	-	-	-
5. Pulau Panjang	-	-	-	-	-	-	-
6. Seram Timur	-	-	-	-	-	-	-
7. Tutuk Tolu	-	-	-	-	-	-	-
8. Kilmury	-	-	-	-	-	-	-
9. Lian Vitu	-	-	-	-	-	-	-
10. Kian Darat	-	-	-	-	-	-	-
11. Werinama	-	-	-	-	-	-	-
12. Siwalalat	-	-	-	-	-	-	-
13. Bula	-	4	3	-	-	5	4
14. Bula Barat	-	-	-	-	-	-	-
15. Teluk Waru	-	-	-	-	-	-	-
<b>Seram Bagian Timur 2017</b>	-	<b>4</b>	<b>3</b>	-	-	<b>5</b>	<b>4</b>
<b>2016</b>	<b>1</b>	<b>5</b>	<b>4</b>	-	<b>1</b>	<b>4</b>	<b>3</b>

Lanjutan Tabel/ Continued Table ( 4.2.2 )

Kecamatan Subdistrict	Rumah Sakit Hospital	Tenaga Kesehatan/Health Personnel				
		Perawat Nurse		Bidan Midwife	Lain-lain Others	
		Laki-laki Male	Peremp uan Female		Laki-laki Male	Perem puan Female
(1)	(2)	(3)	(4)	(5)	(6)	
1. Pulau Gorom	-	-	-	-	-	-
2. Wakate	-	-	-	-	-	-
3. Teor	-	-	-	-	-	-
4. Gorom Timur	-	-	-	-	-	-
5. Pulau Panjang	-	-	-	-	-	-
6. Seram Timur	-	-	-	-	-	-
7. Tutuk Tolu	-	-	-	-	-	-
8. Kilmury	-	-	-	-	-	-
9. Lian Vitu	-	-	-	-	-	-
10. Kian Darat	-	-	-	-	-	-
11. Werinama	-	-	-	-	-	-
12. Siwalalat	-	-	-	-	-	-
13. Bula	1	36	156	31	17	55
14. Bula Barat	-	-	-	-	-	-
15. Teluk Waru	-	-	-	-	-	-
<b>Seram Bagian Timur 2017</b>	<b>1</b>	<b>36</b>	<b>156</b>	<b>31</b>	<b>17</b>	<b>55</b>
<b>2016</b>	<b>1</b>	<b>26</b>	<b>138</b>	<b>34</b>	<b>15</b>	<b>80</b>

Sumber/Source: Rumah Sakit Umum Daerah Bula/ Public Hospital of Bula

**Tabel 4.2.3 Jumlah Fasilitas Kesehatan Menurut Kecamatan di Kabupaten Seram Bagian Timur, 2017**  
**Number of Health Facilities by Subdistrict in Seram Bagian Timur Regency, 2017**

Kecamatan Subdistrict	Puskesmas Public Health Center	Puskesmas Pembantu Additional Public Health Center	Posyandu Maternal & Child Health Center	Klinik/Balai Kesehatan Clinic/Health Center	Polindes Village Maternity
(1)	(3)	(4)	(5)	(6)	(7)
1. Pulau Gorom	3	9	36	-	1
2. Wakate	1	9	20	-	-
3. Teor	1	5	11	-	-
4. Gorom Timur	1	3	19	-	2
5. Pulau Panjang	1	2	6	-	-
6. Seram Timur	1	6	25	-	-
7. Tutuk Tolu	1	3	12	-	2
8. Kilmury	2	3	19	-	-
9. Lian Vitu	-	-	-	-	-
10. Kian Darat	1	4	10	-	-
11. Werinama	2	6	7	-	-
12. Siwalalat	2	4	14	-	1
13. Bula	1	3	17	2	2
14. Bula Barat	1	7	12	-	-
15. Teluk Waru	1	5	12	-	-
<b>Seram Bagian Timur 2017</b>	<b>19</b>	<b>69</b>	<b>220</b>	<b>2</b>	<b>8</b>
<b>2016</b>	<b>19</b>	<b>62</b>	<b>213</b>	<b>3</b>	<b>2</b>

Sumber/Source: Dinas Kesehatan Kabupaten Seram Bagian Timur/Health Official of Seram Bagian Timur

**Tabel 4.2.4** Banyaknya Tenaga Kesehatan pada Puskesmas dan Puskesmas Pembantu menurut Kecamatan di Kabupaten Seram Bagian Timur, 2017  
*Number of Health Personnel at PHC and PHC Owned by Subdistrict in Seram Bgaian Timur Regency, 2017*

		Tenaga Kesehatan/Health Personnel					
Kecamatan Subdistrict	Puskesmas PHC	Dokter Umum General Physicians		Dokter Gigi Dentists		Dokter Ahli Specialists	
		Laki- laki Male	Perem- puan Female	Laki- laki Male	Perem- puan Female	Laki- laki Male	Perem- puan Female
(1)		(2)	(3)	(4)	(5)	(6)	(7)
1. Pulau Gorom	3	-	2	-	-	-	-
2. Wakate	1	-	-	-	-	-	-
3. Teor	1	-	1	-	-	-	-
4. Gorom Timur	1	-	-	-	-	-	-
5. Pulau Panjang	1	-	-	-	-	-	-
6. Seram Timur	1	1	-	-	1	-	-
7. Tutuk Tolu	1	-	1	-	-	-	-
8. Kilmury	2	-	-	-	-	-	-
9. Lian Vitu	-	-	-	-	-	-	-
10. Kian Darat	1	-	1	-	-	-	-
11. Werinama	2	-	1	-	-	-	-
12. Siwalalat	2	-	-	-	-	-	-
13. Bula	1	-	2	-	1	-	-
14. Bula Barat	1	-	1	-	1	-	-
15. Teluk Waru	1	-	1	-	-	-	-
<b>Seram Bagian Timur 2017</b>	<b>19</b>	<b>1</b>	<b>10</b>	<b>-</b>	<b>3</b>	<b>-</b>	<b>-</b>
<b>2016</b>	<b>19</b>	<b>2</b>	<b>6</b>	<b>-</b>	<b>3</b>	<b>-</b>	<b>-</b>

Lanjutan Tabel / Continued Table ( 4.2.4 )

Kecamatan Subdistrict	Puskesmas PHC	Tenaga Kesehatan/Health Personnel				
		Perawat Nurse		Bidan Midwife	Sanitasi Saniter	Lainnya Others
		Laki-laki Male	Peremp uan Female			
(1)	(2)	(3)	(4)	(5)	(6)	
1. Pulau Gorom	3	16	39	21	7	12
2. Wakate	1	10	15	2	2	7
3. Teor	1	4	10	3	1	7
4. Gorom Timur	1	7	10	8	2	3
5. Pulau Panjang	1	3	15	3	1	2
6. Seram Timur	1	10	25	13	-	9
7. Tutuk Tolu	1	5	14	5	2	5
8. Kilmury	2	5	14	1	2	2
9. Lian Vitu	-	-	-	-	-	-
10. Kian Darat	1	5	12	1	1	4
11. Werinama	2	9	18	10	1	9
12. Siwalalat	2	9	18	6	1	8
13. Bula	1	4	33	8	3	6
14. Bula Barat	1	10	34	7	2	5
15. Teluk Waru	1	4	18	2	1	3
<b>Seram Bagian Timur 2017</b>	<b>19</b>	<b>101</b>	<b>275</b>	<b>90</b>	<b>26</b>	<b>82</b>
<b>2016</b>	<b>19</b>	<b>78</b>	<b>197</b>	<b>37</b>	<b>16</b>	<b>-</b>

Sumber/Source: Dinas Kesehatan Kabupaten Seram Bagian Timur, RSUD Bula/Health Official of Seram Bagian Timur, The Hospital of Bula

**Tabel 4.2.5 Banyaknya Balita Yang Pernah Mendapat Imunisasi Menurut Jenis Imunisasi di Kabupaten Seram Bagian Timur, 2013–2017**  
***Number of Children Under Five Years Who Had Immunization by Type of Immunization in Seram Bagian Timur Regency, 2013–2017***

Jenis Imunisasi <i>Type of Immunization</i>		2013	2014	2015	2016	2017
(1)	(2)	(3)	(4)	(5)	(6)	(6)
1.	BCG	2 429	1 875	2 377	1 919	2 256
2.	Campak/ <i>Meales</i>	5 542	2 269	2 386	2 660	2 593
3.	DPT 1	2 717	2 369	2 357	2 584	2 895
4.	DPT 2	2 299	2 136	2 219	2 456	2 930
5.	DPT 3	2 506	1 941	2 159	2 293	2 542
6.	Polio 1	2 603	2 243	2 564	2 264	2 775
7.	Polio 2	2 429	2 357	2 363	2 539	2 804
8.	Polio 3	1 999	2 010	2 151	2 461	2 711
9.	Polio 4	2 024	1 967	2 310	2 122	2 438
10.	Hepatitis B 1	929	815	1 819	1 008	2 895
11.	Hepatitis B 2	-	-	-	2 456	2 930
12.	Hepatitis B 3	-	-	-	2 584	2 552

Sumber/Source: Dinas Kesehatan Kabupaten Seram Bagian Timur/*Health Official of Seram Bagian Timur*

Catatan : Angka Hepatitis B1, B2, dan B3 sudah digabung dengan DPT1.

**Tabel 4.2.6 Jumlah Kasus 10 Penyakit Terbanyak di Kabupaten Seram Bagian Timur, 2017**  
**Number of Cases of the 10 Most Diseases in Seram Bagian Timur Regency, 2017**

	<b>Jenis Penyakit</b> <i>The Type of Disease</i>	<b>Jumlah Kasus</b> <i>Number Of Cases</i>
	(1)	(2)
1.	Infeksi akut lain pada saluran napas bagian atas	10 949
2.	Penyakit pada sistem otot dan jaringan pengikat (penyakit tulang belulang, radang sendi, termasuk rematik)	5 027
3.	Gastritis	4 197
4.	Hipertensi	2 308
5.	Diare (Termasuk tersangka kolera)	1 500
6.	Penyakit kulit alergi	1 500
7.	Penyakit kulit infeksi	1 204
8.	Malaria dengan pemeriksaan lab	1 165
9.	Kecelakaan dan Ruda Paksa	863
10.	Asma	445

Sumber/Source: Dinas Kesehatan Kabupaten Seram Bagian Timur/Health Official of Seram Bagian Timur



**Tabel 4.2.7** Jumlah Bayi Lahir, Bayi Berat Badan Lahir Rendah (BBLR), BBLR Dirujuk, dan Bergizi Buruk di Kabupaten Seram Bagian Timur, 2015-2017  
**Number of Births, Babies with Low Birth Weights (LBW), Treated LBW, and Malnutrition Cases in Seram Bagian Timur Regency, 2015-2017**

Tahun Year	Bayi Lahir Births	BBLR/LBW		Gizi Buruk Malnutrition
		Jumlah Total	Dirujuk Treated	
(1)	(2)	(3)	(4)	(5)
2015	2 119	22	16	10
2016	3 095	-	-	10
2017	1 743	2	-	8

Sumber/Source: Dinas Kesehatan Kabupaten Seram Bagian Timur/Health Official of Seram Bagian Timur

**Tabel 4.2.8** Jumlah Ibu Hamil, Melakukan Kunjungan K1, Melakukan Kunjungan K4, Kurang Energi Kronis (KEK), dan Mendapat Tablet Zat Besi (Fe) di Kabupaten Seram Bagian Timur, 2013–2017  
***Number of Pregnant Women, Those with One Visit and four Visits of Antenatal Care, Chronic Energy Deficiency (CED), and Receiving Iron Supplement in Seram Bagian Timur Regency, 2013–2017***

Tahun Year	Jumlah Ibu Hamil <i>Pregnant Women</i>	Melakukan Kunjungan K1 <i>One Visit</i>	Melakukan Kunjungan K4 <i>Four Visits</i>	Kurang Energi Kronis (KEK) <i>Chronic Energy Deficiency (CED)</i>	Mendapat Zat Besi (Fe) <i>Receiving Iron Supplement</i>
(1)	(2)	(3)	(4)	(5)	(6)
2013	2 559	2 543	2 019	-	2 019
2014	2 701	2 351	2 279	-	2 279
2015	2 701	2 483	2 124	-	2 483
2016	2 527	2 527	1 945	39	2 508
2017	2 604	2 604	1 844	766	2 674

Sumber/Source: Dinas Kesehatan Kabupaten Seram Bagian Timur/*Health Official of Seram Bagian Timur*

**Tabel 4.2.9 Hasil Monitoring Status Gizi pada Beberapa Desa UPGK menurut Kecamatan di Kabupaten Seram Bagian Timur, 2017**  
**Table** *Monitial Issued of Nutrient Status of Some INRF Village by Subdistrict in Seram Bagian Timur Regency, 2017*

Kecamatan Subdistrict	Balita yang Ditimbang Weighed Under 5 Years Old Children	Status Gizi Nutrient Gizi			
		Lebih Better	Baik Good	Kurang Less	Buruk Worse
(1)	(2)	(3)	(4)	(5)	(6)
1. Pulau Gorom	1 117	-	906	64	2
2. Wakate	547	-	350	189	-
3. Teor	140	-	138	1	-
4. Gorom Timur	686	-	672	14	1
5. Pulau Panjang	159	-	88	30	-
6. Seram Timur	1 687	-	1 657	35	1
7. Tutuk Tolu	436	-	403	31	2
8. Kilmury	223	-	193	30	-
9. Lian Vitu	-	-	-	-	-
10. Kian Darat	268	-	190	50	-
11. Werinama	214	-	207	-	-
12. Siwalalat	374	-	347	22	-
13. Bula	1 271	-	1 261	3	1
14. Bula Barat	460	-	783	43	-
15. Teluk Waru	348	-	318	30	1
<b>Seram Bagian Timur 2017</b>	<b>7 928</b>	<b>-</b>	<b>7 513</b>	<b>542</b>	<b>8</b>
<b>2016</b>	<b>9 095</b>	<b>4</b>	<b>8 520</b>	<b>444</b>	<b>10</b>

Sumber/Source: Dinas Kesehatan Kabupaten Seram Bagian Timur/Health Official of Seram Bagian Timur

**Tabel 4.2.10 Jumlah Remaja Usia 15-24 Tahun yang Mendapat Penyuluhan Tentang Kesehatan Reproduksi (Kespro), HIV/AIDS, dan Keluarga Berencana (KB) Menurut Kecamatan di Kabupaten Seram Bagian Timur, 2017**  
***Number of Young People Aged 15 - 24 Who Had Counselling on Reproductive Health, HIV/AIDS, and Family Planning by Subdistrict in Seram Bagian Timur Regency, 2017***

Kecamatan <i>Subdistrict</i>		Penyuluhan Kespro <i>Reproductive Health Counselling</i>	Penyuluhan HIV/AIDS <i>HIV/AIDS Counselling</i>	Penyuluhan KB Family Planning <i>Planning Counselling</i>
(1)		(2)	(3)	(4)
1.	Pulau Gorom	22	16	22
2.	Wakate	13	4	13
3.	Teor	9	5	9
4.	Gorom Timur	20	11	20
5.	Pulau Panjang	18	4	18
6.	Seram Timur	28	14	28
7.	Tutuk Tolu	18	9	18
8.	Kilmury	25	3	25
9.	Lian Vitu	21	4	21
10.	Kian Darat	18	6	18
11.	Werinama	28	7	28
12.	Siwalalat	25	7	25
13.	Bula	33	27	33
14.	Bula Barat	28	22	28
15.	Teluk Waru	15	9	15
<b>Seram Bagian Timur 2017</b>		<b>321</b>	<b>148</b>	<b>321</b>
<b>2016</b>		<b>426</b>	<b>234</b>	<b>360</b>

Sumber/Source: Dinas Pengendalian Penduduk dan Keluarga Berencana Kabupaten Seram Bagian Timur / *Population Controlling and Family Planning Official of Seram Bagian Timur*

**Tabel 4.2.11 Jumlah Kasus HIV/AIDS, IMS, DBD, Diare, TB, dan Malaria Menurut Kecamatan di Kabupaten Seram Bagian Timur, 2017**

*Number of Cases of HIV/AIDS, Sexually Transmitted Infection, Dengue Fever, Diarrhea, Tuberculosis (TB) and Malaria by Subdistrict in Seram Bagian Timur Regency, 2017*

Kecamatan Subdistrict	HIV/AIDS HIV/AIDS	IMS Sexually Transmitted Infection	DBD Dengue Fever	Diare Diarrhea	TB Tuberculosis	Malaria Malaria
(1)	(2)	(3)	(4)	(5)	(6)	(7)
1. Pulau Gorom	1	-	-	23	22	14
2. Wakate	-	-	-	-	-	1
3. Teor	-	-	-	19	1	88
4. Gorom Timur	-	-	-	53	6	6
5. Pulau Panjang	-	-	-	3	-	6
6. Seram Timur	1	-	-	173	9	18
7. Tutuk Tolu	-	-	-	15	-	3
8. Kilmury	-	-	-	14	-	4
9. Lian Vitu	-	-	-	-	-	-
10. Kian Darat	-	-	-	28	12	43
11. Werinama	-	-	-	31	3	2
12. Siwalalat	-	-	-	81	-	69
13. Bula	4	-	-	204	218	645
14. Bula Barat	-	-	-	34	2	3
15. Teluk Waru	1	-	-	6	-	18
<b>Seram Bagian Timur 2017</b>	<b>7</b>	<b>-</b>	<b>-</b>	<b>684</b>	<b>273</b>	<b>920</b>
<b>2016</b>	<b>8</b>	<b>-</b>	<b>-</b>	<b>1 252</b>	<b>102</b>	<b>1 570</b>

Sumber/Source: Dinas Kesehatan Kabupaten Seram Bagian Timur/Health Official of Seram Bagian Timur

**Tabel 4.2.12 Jumlah Klinik Keluarga Berencana (KKB) dan Pos Pelayanan Keluarga Berencana Desa (PPKBD) Menurut Kecamatan di Kabupaten Seram Bagian Timur, 2017**  
***Number of Family Planning Clinics and Village Family Planning Service Units by Subdistrict in Seram Bagian Timur Regency, 2017***

Kecamatan <i>Subdistrict</i>	KKB <i>Family Planning Clinics</i>	PPKBD <i>Village Family Planning Service Units</i>
(1)	(2)	(3)
1. Pulau Gorom	3	39
2. Wakate	1	22
3. Teor	1	10
4. Gorom Timur	1	21
5. Pulau Panjang	1	9
6. Seram Timur	1	31
7. Tutuk Tolu	1	14
8. Kilmury	2	21
9. Lian Vitu	-	1
10. Kian Darat	1	11
11. Werinama	2	17
12. Siwalalat	2	15
13. Bula	1	20
14. Bula Barat	1	20
15. Teluk Waru	1	16
<b>Seram Bagian Timur 2017</b>	<b>19</b>	<b>267</b>
<b>2016</b>	<b>19</b>	<b>267</b>

Sumber/Source: Dinas Pengendalian Penduduk dan Keluarga Berencana Kabupaten Seram Bagian Timur /  
*Population Controlling and Family Planning Official of Seram Bagian Timur*

**Tabel 4.2.13 Jumlah Pasangan Usia Subur dan Peserta KB Aktif Menurut Kecamatan di Kabupaten Seram Bagian Timur, 2017**  
**Number of Eligible Couples and Family Planning Participants by Subdistrict in Seram Bagian Timur Regency, 2017**

Kecamatan Subdistrict	Jumlah PUS Eligible Couples	Peserta KB Aktif Family Planning Participants			
		IUD	MOW	MOP	Kondom Condom
(1)	(2)	(3)	(4)	(5)	(6)
1. Pulau Gorom	1 848	25	4	2	4
2. Wakate	1 134	23	2	-	2
3. Teor	370	16	1	-	2
4. Gorom Timur	1 564	10	2	-	4
5. Pulau Panjang	232	15	1	1	3
6. Seram Timur	594	20	3	2	5
7. Tutuk Tolu	791	14	1	1	4
8. Kilmury	893	6	-	-	2
9. Lian Vitu	403	-	-	-	5
10. Kian Darat	397	-	-	-	2
11. Werinama	1 137	15	2	1	5
12. Siwalalat	816	5	-	2	4
13. Bula	2 409	51	16	10	13
14. Bula Barat	1 302	40	4	4	7
15. Teluk Waru	905	14	-	-	3
<b>Seram Bagian Timur 2017</b>	<b>14 795</b>	<b>254</b>	<b>36</b>	<b>23</b>	<b>65</b>
<b>2016</b>	<b>13 428</b>	<b>254</b>	<b>27</b>	<b>23</b>	<b>23</b>

Lanjutan Tabel/Continued Table ( 4.2.13 )

Kecamatan Subdistrict	Peserta KB Aktif Family Planning Participants			
	Implan Implants	Suntikan Injection	Pil Pill	Jumlah Total
(1)	(7)	(8)	(9)	(10)
1. Pulau Gorom	7	153	55	215
2. Wakate	6	177	23	211
3. Teor	3	55	16	74
4. Gorom Timur	3	103	53	159
5. Pulau Panjang	1	47	9	57
6. Seram Timur	4	356	23	383
7. Tutuk Tolu	3	297	18	318
8. Kilmury	1	209	32	242
9. Lian Vitu	-	148	24	172
10. Kian Darat	1	222	27	250
11. Werinama	2	285	29	316
12. Siwalalat	11	289	26	326
13. Bula	21	496	207	724
14. Bula Barat	26	921	376	1 297
15. Teluk Waru	1	301	39	341
<b>Seram Bagian Timur 2017</b>	<b>90</b>	<b>4 059</b>	<b>957</b>	<b>5 085</b>
<b>2016</b>	<b>79</b>	<b>4 191</b>	<b>651</b>	<b>5 248</b>

Sumber/Source: Dinas Pengendalian Penduduk dan Keluarga Berencana Kabupaten Seram Bagian Timur / Population Controlling and Family Planning Official of Seram Bagian Timur Regency



**Tabel 4.2.14** **Persentase Penduduk Yang Berobat Jalan Menurut Tempat Pengobatan Di Kabupaten Seram Bagian Timur , 2013–2016**  
**Percentage of Population Treated The way According to Place of treatment in Seram Bagian Timur Regency, 2013–2016**

Tempat Pengobatan <i>Place in Treatment</i>	2013	2014	2015	2016
(1)	(2)	(3)	(4)	(5)
Rumah Sakit	1,43	1,79	5,00	9,00
Praktek Dokter	11,70	7,31	18,47	15,76
Puskesmas/Pustu	66,96	69,37	72,03	49,25
Petugas Kesehatan	24,16	21,30	2,45	3,92
Lainnya	2,53	4,29	2,06	29,18

Sumber/Source: Survei Sosial Ekonomi Nasional / *National Social Economic Survey*

**Tabel 4.2.15 Persentase Balita Menurut Penolong Kelahiran Di Kabupaten Seram Bagian Timur , 2013–2017**  
**Percentage Toolders By Helper Birth in Seram Bagian Timur regency, 2013–2017**

Penolong Kelahiran <i>Birth Helper</i>	2013	2014	2015	2016	2017
(1)	(2)	(3)	(4)	(5)	(6)
Dokter	1,56	0,67	8.05	9,29	0,41
Bidan	14,87	19,34	25.20	21,92	32,34
Tenaga Medis Lainnya	0,54	0,26	1.74	0,00	1,48
Dukun	83,03	78,09	64.44	68,79	64,70
Lainnya	0,00	1,64	0.57	0,00	1,07

Sumber/Source: Survei Sosial Ekonomi Nasional / *National Social Economic Survey*

## 4.3 AGAMA/RELIGION

**Tabel 4.3.1** Jumlah Penduduk Menurut Kecamatan dan Agama yang Dianut di Kabupaten Seram Bagian Timur, 2017  
**Table** Population by Subdistrict and Religion in Seram Bagian Timur Regency, 2017

Kabupaten/Kota Regency/City		Islam <i>Islam</i>	Protestan <i>Christian</i>	Katolik <i>Catholic</i>	Hindu <i>Hindu</i>	Budha <i>Buddha</i>	Lainnya <i>Other</i>
(1)	(2)	(3)	(4)	(5)	(6)	(7)	
1. Pulau Gorom	21 984	51	42	-	-	-	
2. Wakate	9 121	601	250	-	-	-	
3. Teor	1 296	473	1 169	-	-	-	
4. Gorom Timur	8 362	-	-	-	-	-	
5. Pulau Panjang	2 447	-	-	-	-	-	
6. Seram Timur	12 105	-	-	-	-	-	
7. Tutuk Tolu	7 722	-	-	-	-	-	
8. Kilmury	5 472	-	-	-	-	-	
9. Lian Vitu	5 706	-	-	-	-	-	
10. Kian Darat	5 801	-	-	-	-	-	
11. Werinama	6 963	93	-	-	-	-	
12. Siwalalat	5 624	1 662	29	-	-	-	
13. Bula	23 084	106	61	50	53	-	
14. Bula Barat	6 705	241	-	807	-	-	
15. Teluk Waru	4 863	-	-	-	-	-	
<b>Seram Bagian Timur 2017</b>	<b>127 255</b>	<b>3 227</b>	<b>1 551</b>	<b>857</b>	<b>53</b>	<b>-</b>	
<b>2016</b>	<b>126 537</b>	<b>3 127</b>	<b>1 494</b>	<b>783</b>	<b>42</b>	<b>-</b>	

Sumber/Source : Kementerian Agama Kabupaten Seram Bagian Timur / Religion Ministry Official of Seram Bagian Timur Regency

**Tabel 4.3.2** Jumlah Tempat Peribadatan Menurut Kecamatan di Kabupaten Seram Bagian Timur, 2017  
**Table** *Number of Worship Facilities by Subdistrict in Seram Bagian Timur Regency, 2017*

Kecamatan Subdistrict	Masjid Mosque	Mushola Mushola	Gereja Protestan Christian Church	Gereja Katholik Catholic Church	Pura Temple	Vihara Vihara
(1)	(2)	(3)	(4)	(5)	(6)	(7)
1. Pulau Gorom	45	6	-	-	-	-
2. Wakate	18	5	-	2	-	-
3. Teor	4	3	-	5	-	-
4. Gorom Timur	27	5	-	-	-	-
5. Pulau Panjang	6	5	-	-	-	-
6. Seram Timur	33	8	-	-	-	-
7. Tutuk Tolu	23	7	-	-	-	-
8. Kilmury	24	5	-	-	-	-
9. Lian Vitu	12	5	-	-	-	-
10. Kian Darat	17	5	-	-	-	-
11. Werinama	16	5	7	-	-	-
12. Siwalalat	8	6	2	-	-	-
13. Bula	24	11	3	-	-	-
14. Bula Barat	13	5	-	-	3	-
15. Teluk Waru	14	6	-	-	-	-
<b>Seram Bagian Timur 2017</b>	<b>284</b>	<b>87</b>	<b>12</b>	<b>7</b>	<b>3</b>	<b>-</b>
<b>2016</b>	<b>284</b>	<b>87</b>	<b>12</b>	<b>7</b>	<b>3</b>	<b>-</b>

Sumber/Source : Kementerian Agama Kabupaten Seram Bagian Timur / Religion Ministry Official of Seram Bagian Timur Regency

**Tabel 4.3.3** Jumlah Jemaah Haji yang Diberangkatkan Ke Tanah Suci/Mekah Menurut Jenis Kelamin dan Kecamatan di Kabupaten Seram Bagian Timur, 2017  
*Number of Hajj Pilgrims Departed to the Holy Land/Mecca by Sex and Subdistrict in Seram Bagian Timur Regency, 2017*

	Kecamatan Subdistrict	Laki-laki Male	Perempuan Female	Jumlah Total
	(1)	(2)	(3)	(4)
1.	Pulau Gorom	5	9	14
2.	Wakate	3	3	6
3.	Teor	-	-	-
4.	Gorom Timur	-	-	-
5.	Pulau Panjang	-	-	-
6.	Seram Timur	11	7	18
7.	Tutuk Tolu	-	4	4
8.	Kilmury	-	-	-
9.	Lian Vitu	2	1	3
10.	Kian Darat	4	1	5
11.	Werinama	3	4	7
12.	Siwalalat	-	-	-
13.	Bula	19	23	42
14.	Bula Barat	-	-	-
15.	Teluk Waru	-	-	-
	<b>Seram Bagian Timur 2017</b>	<b>47</b>	<b>52</b>	<b>99</b>
	<b>2016</b>	<b>15</b>	<b>23</b>	<b>38</b>

Sumber/Source : Kementerian Agama Kabupaten Seram Bagian Timur / Religion Ministry Official of Seram Bagian Timur Regency

## 4.4 KRIMINALITAS/CRIME

**Tabel 4.4.1** Tambahannya Narapidana Pada Lembaga Pemasyarakatan Geser Berdasarkan Putusan Pengadilan Menurut Jenis Kejahatan/ Pelanggaran Dan Jenis Kelamin, 2016  
*The Captive Additional in Geser Community Prison by The Court Decision According to The Motive of Crime/Infraction and Sex, 2016*

	Jenis Kejahatan/Pelanggaran <i>Infraction Crimes Motive</i>	Laki-laki <i>Male</i>	Perempuan <i>Female</i>	Jumlah <i>Total</i>
	(1)	(2)	(3)	(4)
I.	<b>Kejahatan / Crime</b>	6	1	7
	Politik / <i>Politic</i>	-	-	-
	Thd. Ketertiban Umum/ <i>Public Security</i>	-	-	-
	Pembakaran/ <i>Burning</i>	-	-	-
	Mata Uang/ <i>Money</i>	-	-	-
	Penyuapan/ <i>Colution</i>	-	-	-
	Pemalsu Meterai/ Surat/ <i>Letter Deception</i>	-	-	-
	Kesusilaan/ <i>Adultery</i>	2	-	2
	Perjudian/ <i>Gamble</i>	-	-	-
	Penculikan/ <i>Kidnaping</i>	-	-	-
	Pembunuhan/ <i>Murder</i>	-	-	-
	Penganiayaan/ <i>Persecution</i>	-	-	-
	Pencurian/ <i>Thief</i>	-	-	-
	Perampokan/ <i>Traping</i>	-	-	-

Lanjutan Tabel/Continued Table ( 4.4.1 )

Jenis Kejahatan/Pelanggaran <i>Infraction Crimes Motive</i>	Laki-laki <i>Male</i>	Perempuan <i>Female</i>	Jumlah <i>Total</i>
(1)	(2)	(3)	(4)
Pemerasan, Pengancaman/ <i>Debt, Threatment</i>	-	-	-
Penggelapan/ <i>Corruption</i>	4	1	5
Penipuan/ <i>Deception</i>	-	-	-
Merusak barang/ <i>Destroying</i>	-	-	-
Dalam Jabatan / <i>In Carrier</i>	-	-	-
Penadahan / <i>Acception</i>	-	-	-
Lain – lain / <i>Other</i>	-	-	-
Ekonomi / <i>Economy</i>	-	-	-
<b>ii. Pelanggaran / Infraction</b>	-	-	-
Pelanggaran KUHP / <i>KUHP Infraction</i>	-	-	-
Pelanggaran Ekonomi / <i>Economy Infraction</i>	-	-	-
<b>2016</b>	<b>6</b>	<b>1</b>	<b>7</b>
<b>2015</b>	<b>5</b>	<b>1</b>	<b>6</b>

Sumber/Source: Lembaga Pemasyarakatan Geser / *The Institution Community Prisson of Geser*

**Tabel 4.4.2** Tambahkan Narapidana Pada Lembaga Pemasyarakatan Geser Berdasarkan Putusan Pengadilan Menurut Bulan dan Jenis Tindakan Pidana (Orang), 2016  
*The Captive Additional in The Institution Community Prison of Geser by The Court Decision According to The Month and Kind of Crime Action (Person), 2016*

Bulan/Month	Kejahatan Crime	Pelanggaran Infraction	Jumlah Total
(1)	(2)	(3)	(4)
Januari/January	-	-	-
Februari/February	-	-	-
Maret/March	-	3	3
April/April	-	2	2
Mei/May	-	-	-
Juni/June	-	-	-
Juli/July	-	-	-
Agustus/August	-	-	-
September/September	-	1	1
Oktober/October	-	-	-
November/November	-	-	-
Desember/December	-	-	-
Jumlah/Total	-	6	6

Sumber/Source: Lembaga Pemasyarakatan Geser / The Institution Community Prisson of Geser



**Tabel 4.4.3 Banyaknya Narapidana Menurut Bulan dan Jenis Kelamin di Kabupaten Seram Bagian Timur, 2017**  
**The Number of Prisoners by Month and Gender in Seram Bagian Timur Regency, 2017**

Bulan/Month	Lak-laki Man	Perempuan Female	Jumlah Total
(1)	(2)	(3)	(4)
Januari/January	-	-	-
Februari/February	-	-	-
Maret/March	-	1	1
April/April	2	-	2
Mei/May	-	-	-
Juni/June	-	-	-
Juli/July	-	-	-
Agustus/August	-	-	-
September/September	-	-	-
Oktober/October	-	-	-
November/November	-	-	-
Desember/December	5	2	7
Jumlah/Total	7	3	10

Sumber/Source: Lembaga Pemasyarakatan Geser / The Institution Community Prison of Geser

**4.4.4 Jumlah Kejahatan yang dilaporkan pada Polres Seram Bagian Timur Menurut Jenis dirinci Per Bulan, 2015-2017**  
***Number of Criminal Which Reported to the Seram Bagian Timur of Police Resort According to motive Specified by Month, 2015-2017***

**Tabel**  
*Table*

<b>Bulan</b> <i>Month</i>	<b>Pembunuhan</b> <i>Murder</i>	<b>Penganiayaan</b> <i>Persecution</i>	<b>Perkosaan</b> <i>Violation</i>	<b>Pencurian</b> <i>Thief</i>
(1)	(2)	(3)	(4)	(5)
Januari	-	1	-	1
Pebruari	-	1	-	-
Maret	-	-	-	-
April	-	-	1	2
Mei	-	-	-	-
Juni	-	-	1	1
Juli	-	-	-	2
Agustus	-	-	-	4
September	-	-	1	-
Oktober	-	2	-	-
November	-	-	1	1
Desember	-	-	-	-
2017	-	4	4	11
2016	1	45	-	13
2015	1	75	3	35

Lanjutan Tabel/Continued Table ( 4.4.4 )

Bulan Month	Penggelapan Corruption	Perzinahan Adultery	Melarikan Anak Gadis Meiden Escaped	Pembakaran Fired
(1)	(6)	(7)	(8)	(9)
Januari	1	-	-	-
Pebruari	-	-	-	-
Maret	-	-	-	-
April	-	-	-	-
Mei	-	-	-	-
Juni	-	-	-	-
Juli	-	1	-	-
Agustus	-	-	1	-
September	-	-	-	-
Oktober	-	-	1	-
November	-	-	-	-
Desember	-	-	-	-
2017	1	1	2	-
2016	-	5	-	-
2015	10	4	1	-

Lanjutan Tabel/*Continued Table* ( 4.4.4 )

Bulan <i>Month</i>	Pengrusakan <i>Destroyed</i>	Perjudian <i>Gambling</i>	Penipuan <i>Deception</i>	Pemerasan <i>Debt</i>
(1)	(10)	(11)	(12)	(13)
Januari	-	-	-	-
Pebruari	-	-	-	-
Maret	-	-	-	-
April	-	-	1	-
Mei	-	-	-	-
Juni	-	-	-	-
Juli	-	-	-	-
Agustus	-	-	-	-
September	-	-	-	-
Oktober	-	-	-	-
Nopember	-	-	1	-
Desember	-	-	-	-
2017	-	-	2	-
2016	5	-	5	-
2015	17	-	18	-

Lanjutan Tabel/Continued Table ( 4.4.4 )

<b>Bulan</b> <i>Month</i>	<b>Handak</b> <i>Grime</i>	<b>Percobaan</b> <b>pelaksanaan</b> <b>Kejahatan</b> <i>Planning Trial</i>	<b>Penadahan</b> <i>Received</i>
(1)	(14)	(15)	(16)
Januari	-	-	-
Pebruari	-	-	-
Maret	-	-	-
April	-	-	-
Mei	-	-	-
Juni	-	-	-
Juli	-	-	-
Agustus	-	-	-
September	-	-	-
Oktober	-	-	-
Nopember	-	-	-
Desember	-	-	-
2017	-	-	-
2016	-	-	-
2015	-	-	-

Lanjutan Tabel/*Continued Table ( 4.4.4 )*

Bulan <i>Month</i>	Penge- Royokan <i>Fight</i>	Lain –lain Kejahatan/ Pelanggaran <i>Other Crime</i>	Jumlah <i>Total</i>
(1)	(17)	(18)	(19)
Januari	1	-	4
Pebruari	-	-	1
Maret	-	-	-
April	-	-	4
Mei	-	-	-
Juni	-	-	2
Juli	-	-	3
Agustus	-	-	5
September	-	-	1
Oktober	-	-	3
Nopember	-	-	3
Desember	-	-	-
2017	1	-	26
2016	-	-	74
2015	-	-	164

Sumber/Source: Polres Kabupaten Seram Bagian Timur / *Seram Bagian Timur Police Resort*

#### 4.4.5 Banyaknya Perkara yang Diterima dan Diselesaikan Menurut Bulan di Kabupaten Seram Bagian Timur, 2015-2017

**Tabel**  
Table

*The Number of Cases that Accepted and Resolved by Month in Seram Bagian Timur Regency, 2015-2017*

Bulan	Perkara Pidana		Perkara Perdata		Jumlah	
	Diterima	Diselesaikan	Diterima	Diselesaikan	Diterima	Diselesaikan
(1)	(2)	(3)	(4)	(5)	(6)	(7)
Januari	4	1	-	-	4	1
Pebruari	1	2	-	-	1	2
Maret	1	2	-	-	1	2
April	-	2	-	-	-	2
Mei	4	2	-	-	4	2
Juni	2	-	-	-	2	-
Juli	3	4	-	-	3	4
Agustus	8	-	-	-	8	-
September	2	2	-	-	2	2
Oktober	3	3	-	-	3	3
November	3	3	-	-	3	3
Desember	-	2	-	-	-	2
2017	31	23	-	-	31	23
2016	74	46	-	-	74	46
2015	164	164	-	-	164	164

Sumber/Source: Polres Kabupaten Seram Bagian Timur / Seram Bagian Timur Police Resort

**4.4.6 Jumlah Perkara Yang Terdaftar dan diterima Pada Pengadilan Agama Dirinci per Bulan<sup>\*)</sup>, 2016**  
**Number of Registration Case then Accepted at The Religion Court specified by Month<sup>\*)</sup>, 2016**

**Tabel**

Table

Bulan Month	Perkara yang Diterima			
	Ijin Poligami	Pencegahan Perkawinan	Penolakan Perkawinan oleh PPN	Pembatalan Perkawinan
(1)	(2)	(3)	(4)	(5)
Januari	-	-	-	-
Pebruari	-	-	-	-
Maret	-	-	-	-
April	-	-	-	-
Mei	-	-	-	-
Juni	-	-	-	-
Juli	-	-	-	-
Agustus	-	-	-	-
September	-	-	-	-
Oktober	-	-	-	-
November	-	-	-	-
Desember	-	-	-	-
2016	0	0	0	0



Lanjutan Tabel/Continued Table ( 4.4.6 )

Bulan Month	Perkara yang Diterima			
	Kelalaian Kewajiban Suami/Istri	Cerai Talak	Cerai Gugat	Harta Bersama
(1)	(6)	(7)	(8)	(9)
Januari	-	2	4	-
Pebruari	-	7	18	-
Maret	-	5	8	-
April	-	1	4	-
Mei	-	2	17	-
Juni	-	1	2	-
Juli	-	1	4	-
Agustus	-	5	5	-
September	-	6	12	-
Oktober	-	1	4	-
November	-	3	7	-
Desember	-	3	3	-
2016	0	37	88	0

Lanjutan Tabel/Continued Table ( 4.4.6 )

Bulan Month	Perkara yang Diterima			
	Penguasaan Anak	Nafkah Anak oleh Ibu karena Ayah tidak Mampu	Hak Bekas Istri/Kewajiban Bekas Suami	Pengeshan Anak
(1)	(10)	(11)	(12)	(13)
Januari	1	-	-	-
Pebruari	-	-	-	-
Maret	-	-	-	-
April	-	-	-	-
Mei	-	-	-	-
Juni	-	-	-	-
Juli	-	-	-	-
Agustus	-	-	-	-
September	-	-	-	-
Oktober	-	-	-	-
November	-	-	-	-
Desember	-	-	-	-
2016	1	0	0	0

Lanjutan Tabel/Continued Table ( 4.4.6 )

Bulan Month	Perkara yang Diterima			
	Pencabutan Kekuasaan Orang Tua	Perwalian	Pencabutan Kekuasaan Wali	Penunjukan Orang Lain Sebagai Wali oleh Pengadilan
(1)	(14)	(15)	(16)	(17)
Januari	-	-	-	-
Pebruari	-	-	-	1
Maret	-	-	-	-
April	-	-	-	-
Mei	-	-	-	-
Juni	-	-	-	-
Juli	-	-	-	-
Agustus	-	-	-	-
September	-	-	-	-
Oktober	-	-	-	-
November	-	-	-	-
Desember	-	-	-	-
2016	0	0	0	1

Lanjutan Tabel/Continued Table ( 4.4.6 )

Bulan Month	Perkara yang Diterima			
	Ganti Rugi terhadap Wali	Asal-usul Anak/Pengangkatan Anak Menurut Hukum Islam	Penolakan Kawin Campur	Isbat Nikah
(1)	(18)	(19)	(20)	(21)
Januari	...	...	...	...
Pebruari	...	...	...	...
Maret	...	...	...	...
April	...	...	...	210
Mei	-	1	-	-
Juni	...	...	...	...
Juli	...	...	...	...
Agustus	...	...	...	...
September	...	...	...	9
Oktober	...	...	...	24
November	...	...	...	127
Desember	...	...	...	...
2016	0	1	0	370

Lanjutan Tabel/Continued Table ( 4.4.6 )

Bulan Month	Perkara yang Diterima			
	Ijin Kawin	Dispensasi Kawin	Wali Adhal	Kewarisan
(1)	(22)	(23)	(24)	(25)
Januari	-	-	-	-
Pebruari	-	-	-	-
Maret	-	-	-	-
April	-	-	-	-
Mei	-	-	-	-
Juni	-	-	-	-
Juli	-	-	-	-
Agustus	-	-	-	-
September	-	-	-	-
Oktober	-	-	-	-
November	-	-	-	-
Desember	-	-	-	-
2016	0	0	0	0

Lanjutan Tabel/Continued Table ( 4.4.6 )

Bulan Month	Perkara yang Diterima			
	Wasiat	Hibah	Wakaf	Shodaqoh
(1)	(26)	(27)	(28)	(29)
Januari	-	-	-	-
Pebruari	-	-	-	-
Maret	-	-	-	-
April	-	-	-	-
Mei	-	-	-	-
Juni	-	-	-	-
Juli	-	-	-	-
Agustus	-	-	-	-
September	-	-	-	-
Oktober	-	-	-	-
November	-	-	-	-
Desember	-	-	-	-
2016	0	0	0	0

Lanjutan Tabel/Continued Table ( 4.4.6 )

Bulan <i>Month</i>	Perkara yang Diterima		
	P3 HP	Lain-lain <i>Others</i>	Jumlah <i>Total</i>
(1)	(30)	(31)	(32)
Januari	-	-	7
Pebruari	-	-	25
Maret	-	-	13
April	-	-	215
Mei	1	-	20
Juni	1	-	4
Juli	-	-	5
Agustus	1	-	11
September	-	-	27
Oktober	-	-	29
November	-	-	137
Desember	-	-	6
2016	3	0	499

Sumber/Source: Pengadilan Agama Masohi / Masohi Religion Court Office

Catatan :\*) Kabupaten Seram Bagian Timur masih merupakan bagian tugas dari Pengadilan Agama Masohi  
 Note :\*) Seram Bagian Timur Regency is included in Masohi Religion Court Job

**4.4.7 Jumlah Perkara Yang Diproses dan Diputuskan Pada Pengadilan Agama Dirinci per Bulan\*), 2016**  
**Number of Proccesed Case then Concluded at The Religion Court specified by Month\*), 2016**

<b>Bulan Month</b>	<b>Sisa Bulan Lalu Last Month Left</b>	<b>Diterima Accepted</b>	<b>Jumlah Kolom 2+3 Number of Column 2+3</b>	<b>Dicabut Revocated</b>
(1)	(2)	(3)	(4)	(5)
Januari	15	7	22	-
Pebruari	-	25	25	2
Maret	-	13	13	-
April	-	215	215	1
Mei	-	20	20	-
Juni	-	4	4	-
Juli	-	5	5	-
Agustus	-	11	11	-
September	-	27	27	3
Oktober	-	29	29	2
November	-	137	137	1
Desember	-	6	6	1
2016	15	499	514	12



Lanjutan Tabel/Continued Table ( 4.4.7 )

Bulan Month	Perkara yang Diputuskan Cases Resolved			
	Ijin Poligami	Pencegahan Perkawinan	Penolakan Perkawinan oleh PPN	Pembatalan Perkawinan
(1)	(2)	(3)	(4)	(5)
Januari	-	-	-	-
Pebruari	-	-	-	-
Maret	-	-	-	-
April	-	-	-	-
Mei	-	-	-	-
Juni	-	-	-	-
Juli	-	-	-	-
Agustus	-	-	-	-
September	-	-	-	-
Oktober	-	-	-	-
November	-	-	-	-
Desember	-	-	-	-
2016	0	0	0	0

Lanjutan Tabel/*Continued Table* ( 4.4.7 )

Bulan <i>Month</i>	Perkara yang Diputuskan <i>Cases Resolved</i>			
	Kelalaian Kewajiban Suami/Istri	Cerai Talak <i>Talaq</i> Divorce	Cerai Gugat <i>Sue Divorce</i>	Harta Bersama <i>Community</i> Property
(1)	(6)	(7)	(8)	(9)
Januari	-	1	-	-
Pebruari	-	6	5	-
Maret	-	4	9	-
April	-	3	14	-
Mei	-	4	16	-
Juni	-	-	3	-
Juli	-	1	2	-
Agustus	-	2	9	-
September	-	1	6	-
Oktober	-	5	5	-
November	-	2	4	-
Desember	-	2	8	-
2016	0	31	81	0

Lanjutan Tabel/Continued Table ( 4.4.7 )

Bulan Month	Perkara yang Diputuskan Cases Resolved			
	Penguasaan Anak	Nafkah Anak oleh Ibu karena Ayah tidak Mampu	Hak Bekas Istri/Kewajiban Bekas Suami	Pengesahan Anak
(1)	(10)	(11)	(12)	(13)
Januari	-	-	-	-
Pebruari	-	-	-	-
Maret	1	-	-	-
April	-	-	-	-
Mei	-	-	-	-
Juni	-	-	-	-
Juli	-	-	-	-
Agustus	-	-	-	-
September	-	-	-	-
Oktober	-	-	-	-
November	-	-	-	-
Desember	-	-	-	-
2016	1	0	0	0

Lanjutan Tabel/Continued Table ( 4.4.7 )

Bulan Month	Perkara yang Diputuskan Cases Resolved			
	Pencabutan Kekuasaan Orang Tua	Perwalian	Pencabutan Kekuasaan Wali	Penunjukan Orang Lain Sebagai Wali oleh Pengadilan
(1)	(14)	(15)	(16)	(17)
Januari	-	-	-	-
Pebruari	-	-	-	-
Maret	-	-	-	-
April	-	-	-	-
Mei	-	-	-	-
Juni	-	-	-	-
Juli	-	-	-	-
Agustus	-	-	-	-
September	-	-	-	-
Oktober	-	-	-	-
November	-	-	-	-
Desember	-	-	-	-
2016	0	0	0	0

Lanjutan Tabel/Continued Table ( 4.4.7 )

Bulan <i>Month</i>	Perkara yang Diputuskan <i>Cases Resolved</i>			
	Ganti Rugi terhadap Wali	Asal-usul Anak/Pengangkatan Anak Menurut Hukum Islam	Penolakan Kawin Campur	Isbat Nikah
(1)	(18)	(19)	(20)	(21)
Januari	-	-	-	-
Pebruari	-	-	-	-
Maret	-	-	-	-
April	-	-	-	-
Mei	-	-	-	198
Juni	-	-	-	-
Juli	-	-	-	-
Agustus	-	-	-	-
September	-	-	-	7
Oktober	-	-	-	-
November	-	-	-	24
Desember	-	-	-	111
2016	0	0	0	340

Lanjutan Tabel/Continued Table ( 4.4.7 )

Bulan Month	Perkara yang Diputuskan Cases Resolved			
	Ijin Kawin	Dispensasi Kawin	Wali Adhal	Kewarisan
(1)	(22)	(23)	(24)	(25)
Januari	-	-	-	-
Pebruari	-	-	-	-
Maret	-	-	-	-
April	-	-	-	-
Mei	-	-	-	-
Juni	-	-	-	-
Juli	-	-	-	-
Agustus	-	-	-	-
September	-	-	-	-
Oktober	-	-	-	-
November	-	-	-	-
Desember	-	-	-	-
2016	0	0	0	0

Lanjutan Tabel/Continued Table ( 4.4.7 )

Bulan Month	Perkara yang Diputuskan Cases Resolved			
	Wasiat	Hibah	Wakaf	Shodaqoh
(1)	(26)	(27)	(28)	(29)
Januari	-	-	-	-
Pebruari	-	-	-	-
Maret	-	-	-	-
April	-	-	-	-
Mei	-	-	-	-
Juni	-	-	-	-
Juli	-	-	-	-
Agustus	-	-	-	-
September	-	-	-	-
Oktober	-	-	-	-
November	-	-	-	-
Desember	-	-	-	-
2016	0	0	0	0

Lanjutan Tabel/Continued Table ( 4.4.7 )

Bulan Month	Perkara yang Diputuskan Cases Resolved	
	P3 HP	Lain-lain Others
(1)	(30)	(31)
Januari	-	-
Pebruari	-	-
Maret	-	-
April	-	-
Mei	-	-
Juni	1	-
Juli	-	-
Agustus	-	-
September	1	-
Oktober	-	-
November	-	-
Desember	-	-
2016	2	0



Lanjutan Tabel/Continued Table ( 4.4.7 )

Bulan Month	Perkara yang Diputuskan Cases Resolved					
	Ditolak	Tidak Diterima	Gugur	Dicoret dari Register	Jumlah	Sisa AKhir
(1)	(30)	(31)	(32)	(33)	(34)	(35)
Januari	2	-	-	-	2	-
Pebruari	-	-	-	-	-	-
Maret	-	-	1	-	1	-
April	-	-	1	1	2	-
Mei	2	2	8	-	12	-
Juni	-	-	-	-	-	-
Juli	1	-	-	-	1	-
Agustus	-	-	-	-	-	-
September	-	1	-	-	1	-
Oktober	1	-	1	-	2	-
November	-	-	-	-	-	-
Desember	1	3	13	-	17	9
2016	7	6	24	1	38	9

Sumber/Source: Pengadilan Agama Masohi / Masohi Religion Court Office

Catatan : \*) Kabupaten Seram Bagian Timur masih merupakan bagian tugas dari Pengadilan Agama Masohi  
 Note : \*) Seram Bagian Timur Regency is included in Masohi Religion Court Job

**4.4.8 Banyaknya Kecelakaan dan Korban lalu Lintas di Kabupaten Seram Bagian Timur, 2013-2017**  
**Number of Traffic Accidents and Casualties in Seram Bagian Timur Regency, 2013-2017**

**Tabel**  
**Table**

Tahun Year	Jumlah Kecelakaan Number Of Traffic Accidents	Korban (Orang) Casualties (Person)		
		Meninggal Death	Luka Berat Serious Injures	Luka Ringan Minor Injures
(1)	(2)	(3)	(4)	(5)
2013	24	3	21	24
2014	24	5	20	20
2015	29	9	32	29
2016	28	4	24	30
2017	30	8	19	22

Sumber/Source: Polres Kabupaten Seram Bagian Timur / Seram Bagian Timur Police Resort

## 4.5 KEMISKINAN/POVERTY

**Tabel 4.5.1** Jumlah Keluarga Menurut Kecamatan dan Klasifikasi Keluarga di Kabupaten Seram Bagian Timur, 2015-2017  
**Table** Number of Households by Subdistrict and Household Classification in Seram Bagian Timur Regency, 2015-2017

Kecamatan Subdistrict	Pra Sejahtera Pre- prosperous Family	Keluarga Sejahtera Prosperous Family				Jumlah Total
		I	II	III	III+	
(1)	(2)	(3)	(4)	(5)	(6)	(7)
1. Pulau Gorom	829	497	282	41	13	1 662
2. Wakate	1 037	622	353	52	8	2 072
3. Teor	131	79	45	7	1	263
4. Gorom Timur	660	396	324	33	4	1 417
5. Pulau Panjang	192	115	65	10	2	384
6. Seram Timur	1 031	619	351	53	11	2 065
7. Tutuk Tolu	612	367	208	31	6	1 224
8. Kilmury	797	479	271	39	4	1 590
9. Lian Vitu	296	177	100	15	3	591
10. Kian Darat	230	135	78	11	2	456
11. Werinama	619	371	210	31	6	1 237
12. Siwalalat	582	349	283	29	2	1 245
13. Bula	285	456	22	141	63	967
14. Bula Barat	747	448	254	37	7	1 493
15. Teluk Waru	715	429	243	3	-	1 390
<b>Seram Bagian Timur 2017</b>	<b>8 763</b>	<b>5 539</b>	<b>3 089</b>	<b>533</b>	<b>132</b>	<b>18 056</b>
<b>2016</b>	<b>8 763</b>	<b>5 539</b>	<b>3 089</b>	<b>530</b>	<b>140</b>	<b>18 061</b>
<b>2015</b>	<b>13 739</b>	<b>12 062</b>	<b>5 460</b>	<b>2 462</b>	<b>117</b>	<b>20 101</b>

Sumber/Source: Dinas Pengendalian Penduduk dan Keluarga Berencana Kabupaten Seram Bagian Timur / Population Controlling and Family Planning Official of Seram Bagian Timur

**Tabel 4.5.2** **Garis Kemiskinan dan Penduduk Miskin di Kabupaten Seram Bagian Timur, 2013–2017**  
**Table** **Poverty Line and Number of Poor People in Seram Bagian Timur Regency, 2013–2017**

Tahun Year	Garis Kemiskinan Poverty Line (rupiah)	Penduduk Miskin Number of Poor People	
		Jumlah Total	Persentase Percentage
(1)	(2)	(3)	(4)
2013	287 989	25 800	24,49
2014	293 745	25 100	23,40
2015	311 770	27 440	25,37
2016	319 266	26 890	24,53
2017	334 645	26 230	23,59

Sumber/Source: Survei Sosial Ekonomi Nasional/National Socio Economic Survey

## 4.6 PERUMAHAN/HOUSE

**Tabel 4.6.1** Persentase Rumah tangga Menurut Jenis Atap yang Digunakan di Kabupaten Seram Bagian Timur, 2013-2017  
**Table** *Percentage Of households by Type of Roof Used in Seram Bagian Timur Regency, 2013-2017*

Jenis Atap Type of Roof	2013	2014	2015	2016	2017
(1)	(2)	(3)	(4)	(5)	(6)
Seng	64,59	63,90	67,38	65,24	82,46
Ijuk / Rumbia	15,28	12,52	12,72	21,18	9,20
Lainnya	20,13	23,58	19,90	13,58	8,34

Survei Sosial Ekonomi Nasional, Maret/National Socioeconomic Survey, March

**Tabel 4.6.2** Persentase Rumah tangga Menurut Jenis Dinding yang Digunakan di Kabupaten Seram Bagian Timur, 2013-2017  
**Table** *Percentage Of households by Type of Wall Used in Seram Bagian Timur Regency, 2013-2017*

Jenis Atap <i>Type of Roof</i>	2013	2014	2015	2016	2017
(1)	(2)	(3)	(4)	(5)	(6)
Tembok	65,96	62,36	64,49	58,75	62,41
Kayu	28,32	28,94	30,34	29,93	29,26
Lainnya	5,73	8,70	5,17	11,32	8,33

Survei Sosial Ekonomi Nasional, Maret/*National Socioeconomic Survey, March*

**4.6.3 Persentase Rumah tangga Menurut Luas Lantai Rumah di Kabupaten Seram Bagian Timur, 2013-2017**  
**Percentage Of households According to The House Floor Area in Seram Bagian Timur Regency, 2013-2017**

**Tabel**  
**Table**

Luas Lantai Rumah (m <sup>2</sup> ) House Floor Area (m <sup>2</sup> )	2013	2014	2015	2016	2017
(1)	(2)	(3)	(4)	(5)	(6)
< 20	3,37	2,75	2,92	0,59	2,52
20 – 49	40,13	39,89	33,17	37,12	27,26
50 – 99	46,05	50,03	54,25	48,43	51,61
100 +	10,45	11,14	9,66	13,86	18,61

Survei Sosial Ekonomi Nasional, Maret/National Socioeconomic Survey, March

**Tabel**

Table

**4.6.4 Persentase Rumah tangga Menurut Jenis Lantai Yang Digunakan di Kabupaten Seram Bagian Timur, 2013-2017**  
**Percentage Of households by Type of Floor Used in Seram Bagian Timur Regency, 2013-2017**

Luas Lantai Type of Floor	2013	2014	2015	2016	2017
(1)	(2)	(3)	(4)	(5)	(6)
Tanah	10,60	15,27	15,20	14,74	4,94
Bukan Tanah	89,40	84,73	84,80	85,26	95,11

Survei Sosial Ekonomi Nasional, Maret/National Socioeconomic Survey, March





# BAB CHAPTER

## 05



## PERTANIAN



6467 rumah tangga  
perikanan tangkap  
Produksi sebesar  
29.494 ton ikan



## PENJELASAN TEKNIS

1. **Lahan sawah** adalah lahan pertanian yang berpetak-petak dan dibatasi oleh pematang (galengan), saluran untuk menahan/ menyalurkan air, yang biasanya ditanami padi sawah tanpa memandang dari mana diperoleh atau status lahan tersebut. Lahan yang dimaksud termasuk lahan yang terdaftar di Pajak Bumi Bangunan, lahan Pembangunan Daerah, lahan bengkok, lahan serobotan, lahan rawa yang ditanami padi dan lahan bekas tanaman tahunan yang telah dijadikan sawah, baik yang ditanami padi, palawija atau tanaman semusim lainnya.
2. **Tegal/Kebun** adalah lahan pertanian bukan sawah (lahan kering) yang ditanami tanaman semusim atau tahunan dan terpisah dengan halaman sekitar rumah serta penggunaannya tidak berpindah pindah.
3. **Ladang/Huma** adalah lahan pertanian bukan sawah (lahan kering) yang biasanya ditanami tanaman semusim dan penggunaannya hanya semusim atau dua musim, kemudian akan

## TECHNICAL NOTES

1. **Wetland** is agricultural land that separated by small dykes to resist water, where the main crop is usually wetland paddy without considering where it is got from or the status of the land. It includes the land that is registered at land income tax office, regional development contribution, 'bengkok' land, illegal ownership, swamps for rice cultivation, and annual crop land mark that has been used as rice field, which are both planted with paddy, secondary crops or the other seasonal crops.
2. **Dry field/Garden** is an dryland (unirrigated land) which is planted with seasonal or annual crops and separately from the yard around the house without shifting
3. **Unirrigated agricultural field /Shifting cultivation land** is dryland (unirrigated land) that usually is cultivated for seasonal crops and utilized only for one or two seasons, then it will be left

ditinggalkan bila sudah tidak subur lagi (berpindah-pindah). Kemungkinan lahan ini beberapa tahun kemudian akan dikerjakan kembali jika sudah subur.

4. **Lahan yang sementara tidak diusahakan** adalah lahan yang biasanya diusahakan tetapi untuk sementara (lebih dari 1 (satu) tahun tetapi kurang dari atau sama dengan 2 (dua) tahun) tidak diusahakan, termasuk lahan sawah yang tidak diusahakan selama lebih dari 2 (dua) tahun.
5. Data pokok tanaman pangan yang dikumpulkan adalah luas panen dan produktivitas (hasil per hektar). Produksi tanaman pangan merupakan hasil perkalian antara luas panen dengan produktivitas. Pengumpulan data luas panen dilakukan setiap bulan dengan pendekatan area kecamatan di seluruh wilayah Indonesia. Pengumpulan data produktivitas dilakukan melalui pengukuran langsung pada plot ubinan berukuran 2½ m x 2½ m. Pengumpulan data produktivitas dilakukan setiap subround (empat bulanan) pada waktu panen petani.

*when it is not fertile (shifting). Maybe, this land will be used again in a few years if it has been fertile.*

4. **Temporarily unused land** is land that is regularly used but temporarily (more than a year but less or equal than two years) is unused, it includes wetland that is not cultivated more than two years.
5. *The main food crops data collected consists of harvested area and productivity (yield per hectare). Food crops production is generated by harvested area multiplied by productivity. The harvested area data is collected every month using sub district area approach in all sub district in Indonesia. The productivity data collection is conducted by a direct measurement in 2½m x 2½m crop cutting plot. The productivity measurement is conducted in every subround (four monthly) at the time when farmers are harvesting their crops.*

6. Data produksi padi dan palawija yang disajikan adalah dalam kualitas: gabah kering giling (padi), pipilan kering (jagung), biji kering (kedelai dan kacang tanah), dan umbi basah (ubi kayu dan ubi jalar).
6. *Production of paddy and secondary crops data are presented in the form of: dry unhusked rice (paddy), dry loose maize (maize), dry shells crops (soybeans and peanuts), and fresh roots (cassava and sweet potatoes).*
7. **Tanaman sayuran dan buah-buahan semusim**  
**Tanaman sayuran semusim** adalah tanaman sumber vitamin, garam mineral dan lain-lain yang dikonsumsi dari bagian tanaman yang berupa daun, bunga, buah, dan umbinya, yang berumur kurang dari satu tahun.  
**Tanaman buah-buahan semusim** adalah tanaman sumber vitamin, garam mineral, dan lain-lain yang dikonsumsi dari bagian tanaman yang berupa buah, berumur kurang dari satu tahun, tidak berbentuk pohon/rumpun tetapi menjalar dan berbatang lunak.
7. **Seasonal vegetable and fruit plants**  
**Seasonal vegetable plants** are plants which are the sources of vitamin, mineral salt, etc, consumed from the part of the plant in the form of leaf, flower, fruit, and root with the age of less than one year.  
**Seasonal fruit plants** are plants which are the sources of vitamin, mineral salt, etc, consumed from the part of the plant in the form of fruits. These plants are creeps with the age of less than one year.
8. **Tanaman buah-buahan dan sayuran tahunan**  
**Tanaman buah-buahan tahunan** adalah tanaman sumber vitamin, garam mineral, dan lain-lain yang dikonsumsi dari bagian tanaman yang berupa buah dan merupakan tanaman tahunan.
8. **Annual fruit and vegetable plants**  
**Annual fruit plants** are plants which are the sources of vitamin, contained mineral salt, etc, consumed from the part of plant in the form of fruit and more than one year of age.  
**Annual vegetable plants** are plants

**Tanaman sayuran tahunan** adalah tanaman sumber vitamin, garam mineral, dan lain-lain yang dikonsumsi dari bagian tanaman yang berupa daun dan atau buah yang berumur lebih dari satu tahun.

*which are the sources of vitamin, contained mineral salt, etc, consumed from the part of the plant in the form of vegetable and more than one year of age.*

9. **Tanaman biofarmaka** adalah tanaman yang bermanfaat untuk obat-obatan, kosmetik, dan kesehatan yang dikonsumsi atau digunakan dari bagian-bagian tanaman seperti daun, batang, buah, umbi (rimpang) ataupun akar.

9. **Medicinal plants** are plants which are useful for medicine. It is consumed from part of the plant such as leaf, flower, fruit, tuber, and root.

10. **Tanaman hias** adalah tanaman yang mempunyai nilai keindahan baik bentuk, warna daun, tajuk maupun bunganya, sering digunakan untuk penghias pekarangan dan lain sebagainya.

10. **Ornamental plants** are plants which have a beauty value, either in shape, colour of leaf or crown of flower, and they are often used as a yard decorator.

11. **Luas panen tanaman hortikultura** adalah luas tanaman sayuran, buah-buahan, biofarmaka, dan tanaman hias yang diambil hasilnya/dipanen pada periode pelaporan.

11. **Harvested area of horticulture** is area which vegetable, fruit, medicinal and ornamental plant of crop harvested during the period of report.

12. **Luas panen untuk tanaman sayuran** adalah luas tanaman yang dipanen sekaligus/habis/dibongkar dan luas tanaman yang dipanen berkali-kali (lebih dari satu kali)/belum habis.

12. **Harvested area of vegetables** is area of entirely plant harvested/demolished and plant harvested several times/undemolished.

**Tanaman yang dipanen sekaligus/**

**Entirely plants harvested/demolished** are plants usually

**habis/dibongkar** adalah tanaman yang sehabis panen langsung dibongkar/dicabut, terdiri dari bawang merah, bawang putih, bawang daun, kentang, kol/kubis, kembang kol, petersai/sawi, wortel, lobak, dan kacang merah.

**Tanaman yang dipanen berkali-kali (lebih dari satu kali)/belum habis** adalah tanaman yang pemanenannya lebih dari satu kali dan biasanya dibongkar apabila panen terakhir sudah tidak memadai lagi, terdiri dari: kacang panjang, cabe besar, cabe rawit, jamur, tomat, terung, buncis, ketimun, labu siam, kangkung, bayam, melon, semangka, dan blewah.

*harvested once and demolished to be substituted by other plants, consisting of: shallots, garlic, leeks, potato, cabbage, cauli flower, mustard green, carrots, chinese radish, and red kidney beans.*

***Plants harvested several times/ undemolished** are plants usually harvested more than once and demolished in the case that the last harvest was economically not profitable. They consist of : yard long beans, chili, small chili, mushroom, tomatoes, egg plant, french beans, cucumber, pumpkin/chajota, swamp cabbage, spinach, melon, watermelon, and blewah .*

13. Produksi hortikultura adalah hasil menurut bentuk produk dari setiap tanaman sayuran, buah-buahan, biofarmaka dan tanaman hias yang diambil berdasarkan luas yang dipanen/tanaman yang menghasilkan pada bulan/triwulan laporan.

14. Kawasan hutan adalah wilayah tertentu yang berupa hutan, yang ditunjuk dan atau ditetapkan oleh pemerintah untuk dipertahankan keberadaannya sebagai hutan tetap. Hal ini untuk menjamin

13. *Horticulture production is the standard production quantity form of vegetable, fruit, medicinal and ornamental plant based on harvested area/the number of production plants reported monthly/quarterly.*

14. *Forest Area is a specific territory of forest ecosystem determined and or decided by the government as a permanent forest. Such decision is important to maintain the size of forest area and to ensure its*



## AGRICULTURE

kepastian hukum mengenai status kawasan hutan, letak batas dan luas suatu wilayah tertentu yang sudah ditunjuk menjadi kawasan hutan tetap.

*legitimation and boundary demarcation of permanent forest.*

15. Rumah Tangga Perikanan Tangkap adalah rumah tangga yang melakukan kegiatan penangkapan ikan/binatang air lainnya/tanaman air dengan tujuan sebagian/seluruh hasilnya untuk dijual.

15. *A capture fishery household is a household conducting activities in catching fishes/other aquatic animals/aquatic plants, for which the products are wholly or partly to be sold.*

16. Rumah Tangga Perikanan Budidaya adalah rumah tangga yang melakukan kegiatan budidaya ikan/binatang air lainnya/tanaman air dengan tujuan sebagian/seluruh hasilnya untuk dijual.

16. *An aquaculture fishery household is a household conducting activities in culturing fishes/other aquatic animals/aquatic plants, for which the products are wholly or partly to be sold. different types of parameters.*

**ULASAN****Description****Tanaman Pangan****Food Crops**

Luas panen padi sawah pada tahun 2017 seluas 2.381 hektar.

*The harvested area of food crops in 2017 was 2.391 hectares.*

Luas panen jagung tahun 2017 seluas 4.765 hektar. Luas panen ubi kayu tahun 2017 seluas 279 hektar. Sedangkan luas panen ubi jalar tahun 2017 seluas 221 hektar.

*The harvested area of maize in 2017 was 4.765 hectares. The harvested area of cassava in 2017 was 279 hectares. And harvested area of sweet potato in 2017 was 221 hectares.*

**Hortikultura****Horticulture**

Luas panen tomat pada tahun 2017 seluas 101 hektar. Luas panen bayam tahun 2017 seluas 173 hektar

*The harvested area of tomatoes in 2017 was 101 hectares. The harvested area of spinach in 2017 was 173 hectares.*

**Perkebunan****Estate Crops**

Sub Sektor perkebunan memiliki kontribusi yang cukup besar dalam pengembangan pertanian. Berdasarkan data dari Dinas Pertanian, pada tahun 2017 luas lahan tanaman dan hasil produksi perkebunan paling besar adalah pada tanaman kelapa yaitu dengan luas tanaman 18.372 hektar dan produksi sebesar 15.353 ton.

*Sub sector of estate crops has large enough contribution in agriculture development. Based on data obtained from Agriculture Agency, in 2017 almost the largest planted area and production of estate crops was coconut that is 18.372 Ha and 15.353 ton production.*

**Peternakan****Animal Husbandary**

Pembangunan sub sektor peternakan adalah untuk meningkatkan populasi dan produksi ternak dalam rangka memperbaiki gizi masyarakat dan meningkatkan pendapatan peternak. Menurut data dinas terkait pada tahun

*The development of animal husbandary sub sector is to increase population and production livestock as an effort to improve society nutrition and to enhance breeder's income. According to the related department in*

## AGRICULTURE

2017 populasi ternak terbanyak adalah kambing. Sedangkan populasi unggas terbanyak adalah ayam kampung.

### **Perikanan**

Prospek perikanan di Seram Bagian Timur dari tahun ke tahun semakin menjanjikan. Hal ini dapat dilihat dari hasil produksi perikanan yang semakin meningkat. Produksi perikanan tangkap tahun 2017 mengalami peningkatan dari 28.139 ton pada tahun 2016 menjadi 29.494 ton pada tahun 2017.

### **Kehutanan**

Hasil kehutanan Kabupaten Seram Bagian Timur yang terbesar adalah kayu gergajian, dengan total produksi pada tahun 2015 sebesar 64.394 M<sup>3</sup>,

*2017, the biggest livestock population in Seram Bagian Timur Regency is goat. And the biggest poultry population is native chicken.*

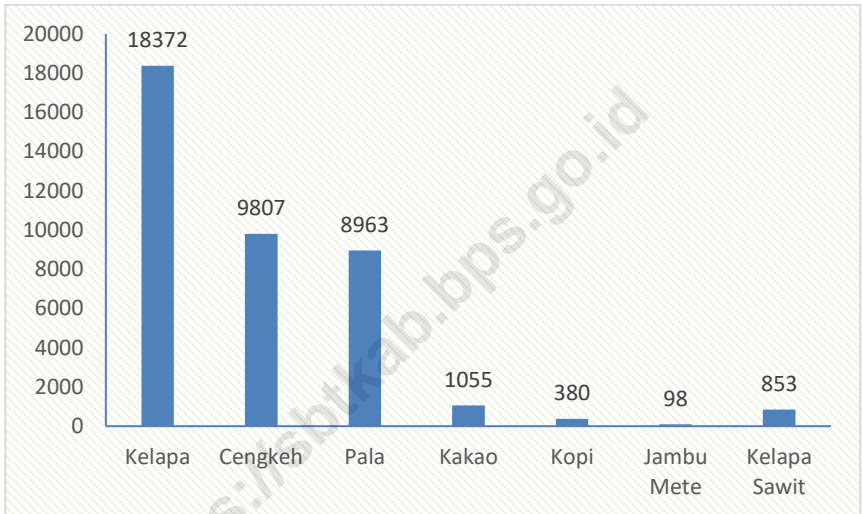
### **Fishery**

*Years by years fishery sub sector in Seram Bagian Timur has shown a good prospect. It could be proved by production of fishery tend to increased. In 2017, fishery production increased from 28.139 ton in 2016 to 29.494 ton in 2017.*

### **Forestry**

*The largest result of the Seram Bagian Timur Regency forestry is sawn timber, with a total production in 2015 amounting to 64.394 M<sup>3</sup>,*

**Gambar 5** Luas Tanaman Perkebunan Menurut Jenis Tanaman di Kabupaten Seram Bagian Timur (hektar), 2017  
**Picture** *Planted Area of Estate Crops by Kind of Crop in Seram Bagian Timur Regency (hectare), 2017*



Sumber/Source: Dinas Pertanian Kabupaten Seram Bagian Timur/ Agriculture Official of Seram Bagian Timur Regency

**5.1 TANAMAN PANGAN/FOOD CROPS**

**Tabel 5.1.1 Luas Tanam, Luas Panen dan Produksi Padi Sawah Menurut Kecamatan di Kabupaten Seram Bagian Timur (hektar), 2017**  
**Table Land Area, Area Harvested and Production of WetLand Paddy by Subdistrict in Seram Bagian Timur Regency (hectare), 2017**

Kecamatan <i>Subdistrict</i>		Luas Tanam [Ha] <i>Land Are</i>	Luas Panen [Ha] <i>Area Harvested</i>	Produksi [Ton] <i>Production</i>
(1)		(2)	(3)	(4)
1.	Pulau Gorom	-	-	-
2.	Wakate	-	-	-
3.	Teor	-	-	-
4.	Gorom Timur	-	-	-
5.	Pulau Panjang	-	-	-
6.	Seram Timur	-	-	-
7.	Tutuk Tolu	-	-	-
8.	Kilmury	-	-	-
9.	Lian Vitu	-	-	-
10.	Kian Darat	-	-	-
11.	Werinama	-	-	-
12.	Siwalalat	-	-	-
13.	Bula	-	-	-
14.	Bula Barat	2 506	2 381	10 715
15.	Teluk Waru	-	-	-
Seram Bagian Timur 2017		2 506	2 381	10 715
2016		1 966	1 868	7 848

Sumber/Source : Dinas Pertanian Kabupaten Seram Bagian Timur/ *Agriculture Official of Seram Bagian Timur Regency*

**Tabel 5.1.2 Luas Tanam, Luas Panen dan Produksi Jagung Menurut Kecamatan di Kabupaten Seram Bagian Timur (hektar), 2017**  
**Table Land Area, Area Harvested and Production of Maizy by Subdistrict in Seram Bagian Timur Regency (hectare), 2017**

	Kecamatan <i>Subdistrict</i>	Luas Tanam [Ha] <i>Land Area</i>	Luas Panen [Ha] <i>Area Harvested</i>	Produksi [Ton] <i>Production</i>
	(1)	(2)	(3)	(4)
1.	Pulau Gorom	103	98	391
2.	Wakate	380	361	1 444
3.	Teor	-	-	-
4.	Gorom Timur	154	146	584
5.	Pulau Panjang	139	132	528
6.	Seram Timur	148	141	564
7.	Tutuk Tolu	340	323	1 292
8.	Kilmury	5	5	20
9.	Lian Vitu	296	281	1 124
10.	Kian Darat	314	298	1 192
11.	Werinama	337	320	1 280
12.	Siwalalat	311	295	1 180
13.	Bula	496	471	1 884
14.	Bula Barat	1 639	1 557	6 228
15.	Teluk Waru	355	337	1 348
	<b>Seram Bagian Timur 2017</b>	<b>5 017</b>	<b>4 765</b>	<b>19 059</b>
	<b>2016</b>	<b>493</b>	<b>469</b>	<b>1 876</b>

Sumber/Source: Dinas Pertanian Kabupaten Seram Bagian Timur/ *Agriculture Official of Seram Bagian Timur Regency*

**Tabel 5.1.3 Luas Tanam, Luas Panen dan Produksi Ketela Pohon Menurut Kecamatan di Kabupaten Seram Bagian Timur (hektar), 2017**  
***Land Area, Area Harvested and Production of Cassava by Subdistrict in Seram Bagian Timur Regency (hectare), 2017***

Kecamatan <i>Subdistrict</i>		Luas Tanam [Ha] <i>Land Are</i>	Luas Panen [Ha] <i>Area Harvested</i>	Produksi [Ton] <i>Production</i>
(1)		(2)	(3)	(4)
1.	Pulau Gorom	18	17	221
2.	Wakate	6	6	78
3.	Teor	11	10	130
4.	Gorom Timur	13	12	156
5.	Pulau Panjang	32	30	390
6.	Seram Timur	33	31	403
7.	Tutuk Tolu	20	19	247
8.	Kilmury	14	13	169
9.	Lian Vitu	15	14	182
10.	Kian Darat	15	14	182
11.	Werinama	24	22	286
12.	Siwalalat	21	20	260
13.	Bula	24	22	286
14.	Bula Barat	31	29	377
15.	Teluk Waru	21	20	260
<b>Seram Bagian Timur</b>		<b>298</b>	<b>279</b>	<b>3 627</b>
<b>2016</b>				
<b>2015</b>		<b>168</b>	<b>162</b>	<b>2 106</b>

Sumber/Source: Dinas Pertanian Kabupaten Seram Bagian Timur/ *Agriculture Official of Seram Bagian Timur Regency*

**Tabel 5.1.4 Luas Tanam, Luas Panen dan Produksi Ketela Rambat Menurut Kecamatan di Kabupaten Seram Bagian Timur (hektar), 2017**  
***Land Area, Area Harvested and Production of Sweet Potato by Subdistrict in Seram Bagian Timur Regency (hectare), 2017***

Kecamatan Subdistrict	Luas Tanam [Ha] Land Are	Luas Panen [Ha] Area Harvested	Produksi [Ton] Production
(1)	(2)	(3)	(4)
1. Pulau Gorom	13	12	132
2. Wakate	5	5	55
3. Teor	8	8	88
4. Gorom Timur	14	13	143
5. Pulau Panjang	24	23	253
6. Seram Timur	22	21	231
7. Tutuk Tolu	6	6	66
8. Kilmury	15	14	154
9. Lian Vitu	7	7	77
10. Kian Darat	13	12	132
11. Werinama	22	21	231
12. Siwalalat	14	13	143
13. Bula	20	19	209
14. Bula Barat	37	35	385
15. Teluk Waru	13	12	132
<b>Seram Bagian Timur 2017</b>	<b>233</b>	<b>221</b>	<b>2 431</b>
<b>2016</b>	<b>354</b>	<b>339</b>	<b>3 659</b>

Sumber/Source: Dinas Pertanian Kabupaten Seram Bagian Timur/ Agriculture Official of Seram Bagian Timur Regency



**Tabel 5.1.5 Luas Tanam, Luas Panen dan Produksi Kacang Tanah Menurut Kecamatan di Kabupaten Seram Bagian Timur (hektar), 2017**  
***Land Area, Area Harvested and Production of Peanuts by Subdistrict in Seram Bagian Timur Regency (hectare), 2017***

Kecamatan Subdistrict	Luas Tanam [Ha] Land Are	Luas Panen [Ha] Area Harvested	Produksi [Ton] Production
(1)	(2)	(3)	(4)
1. Pulau Gorom	11	10	14
2. Wakate	-	-	-
3. Teor	5	5	7
4. Gorom Timur	-	-	-
5. Pulau Panjang	28	26	36
6. Seram Timur	24	23	32
7. Tutuk Tolu	16	15	21
8. Kilmury	-	-	-
9. Lian Vitu	5	5	7
10. Kian Darat	-	-	-
11. Werinama	8	8	11
12. Siwalalat	-	-	-
13. Bula	26	25	35
14. Bula Barat	30	29	41
15. Teluk Waru	18	17	24
<b>Seram Bagian Timur 2017</b>	<b>171</b>	<b>163</b>	<b>228</b>
<b>2016</b>	<b>132</b>	<b>127</b>	<b>180</b>

Sumber/Source: Dinas Pertanian Kabupaten Seram Bagian Timur/ Agriculture Official of Seram Bagian Timur Regency

**5.1.6 Luas Tanam, Luas Panen dan Produksi Kacang Hijau Menurut Kecamatan di Kabupaten Seram Bagian Timur (hektar), 2017**

**Tabel**  
**Table**

***Land Area, Area Harvested and Production of Mung Beans by Subdistrict in Seram Bagian Timur Regency (hectare), 2017***

Kecamatan <i>Subdistrict</i>	Luas Tanam [Ha] <i>Land Are</i>	Luas Panen [Ha] <i>Area Harvested</i>	Produksi [Ton] <i>Production</i>
(1)	(2)	(3)	(4)
1. Pulau Gorom	-	-	-
2. Wakate	-	-	-
3. Teor	-	-	-
4. Gorom Timur	-	-	-
5. Pulau Panjang	-	-	-
6. Seram Timur	-	-	-
7. Tutuk Tolu	-	-	-
8. Kilmury	-	-	-
9. Lian Vitu	-	-	-
10. Kian Darat	-	-	-
11. Werinama	-	-	-
12. Siwalalat	-	-	-
13. Bula	-	-	-
14. Bula Barat	15	14	66
15. Teluk Waru	-	-	-
<b>Seram Bagian Timur 2017</b>	<b>15</b>	<b>14</b>	<b>66</b>
<b>2016</b>	<b>8</b>	<b>8</b>	<b>7</b>

Sumber/Source: Dinas Pertanian Kabupaten Seram Bagian Timur/ *Agriculture Official of Seram Bagian Timur Regency*

**Tabel 5.1.7 Luas Tanam, Luas Panen dan Produksi Kacang Kedelai Lainnya Menurut Kecamatan di Kabupaten Seram Bagian Timur (hektar), 2017**  
**Land Area, Area Harvested and Production of Soybeans by Subdistrict in Seram Bagian Timur Regency (hectare), 2017**

Kecamatan <i>Subdistrict</i>	Luas Tanam [Ha] <i>Land Are</i>	Luas Panen [Ha] <i>Area Harvested</i>	Produksi [Ton] <i>Production</i>
(1)	(2)	(3)	(4)
1. Pulau Gorom	-	-	-
2. Wakate	-	-	-
3. Teor	-	-	-
4. Gorom Timur	-	-	-
5. Pulau Panjang	-	-	-
6. Seram Timur	-	-	-
7. Tutuk Tolu	-	-	-
8. Kilmury	-	-	-
9. Lian Vitusq	-	-	-
10. Kian Darat	-	-	-
11. Werinama	-	-	-
12. Siwalalat	-	-	-
13. Bula	42	40	64
14. Bula Barat	242	230	368
15. Teluk Waru	-	-	-
<b>Seram Bagian Timur 2017</b>	<b>284</b>	<b>270</b>	<b>432</b>
<b>2016</b>	<b>710</b>	<b>675</b>	<b>1 080</b>

Sumber/Source: Dinas Pertanian Kabupaten Seram Bagian Timur/ *Agriculture Official of Seram Bagian Timur Regency*

**Tabel 5.1.8 Luas Tanam, Luas Panen dan Produksi Talas Menurut Kecamatan di Kabupaten Seram Bagian Timur (hektar), 2017**  
**Table Land Area, Area Harvested and Production of Taroes by Subdistrict in Seram Bagian Timur Regency (hectare), 2017**

	Kecamatan <i>Subdistrict</i>	Luas Tanam [Ha] <i>Land Are</i>	Luas Panen [Ha] <i>Area Harvested</i>	Produksi [Ton] <i>Production</i>
	(1)	(2)	(3)	(4)
1.	Pulau Gorom	18	17	187
2.	Wakate	7	6	66
3.	Teor	10	10	110
4.	Gorom Timur	14	14	154
5.	Pulau Panjang	37	35	385
6.	Seram Timur	27	25	275
7.	Tutuk Tolu	-	-	-
8.	Kilmury	16	15	165
9.	Lian Vitu	7	7	77
10.	Kian Darat	14	13	143
11.	Werinama	20	19	209
12.	Siwalalat	15	14	154
13.	Bula	15	14	154
14.	Bula Barat	22	20	220
15.	Teluk Waru	12	11	121
	<b>Seram Bagian Timur 2017</b>	<b>234</b>	<b>220</b>	<b>2 420</b>
	<b>2016</b>	<b>150</b>	<b>146</b>	<b>1 606</b>

Sumber/Source: Dinas Pertanian Kabupaten Seram Bagian Timur/ *Agriculture Official of Seram Bagian Timur Regency*

5.2 HORTIKULTURA/*HORTICULTURE*

**Tabel 5.2.1 Luas Tanam, Luas Panen dan Produksi Tomat Menurut Kecamatan di Kabupaten Seram Bagian Timur (hektar), 2017**  
***Table Land Area, Area Harvested and Production of Tomatoes by Subdistrict in Seram Bagian Timur Regency (hectare), 2017***

Kecamatan <i>Subdistrict</i>		Luas Tanam [Ha] <i>Land Are</i>	Luas Panen [Ha] <i>Area Harvested</i>	Produksi [Ton] <i>Production</i>
(1)		(2)	(3)	(4)
1.	Pulau Gorom	-	-	-
2.	Wakate	-	-	-
3.	Teor	-	-	-
4.	Gorom Timur	6	6	24
5.	Pulau Panjang	6	6	24
6.	Seram Timur	14	13	52
7.	Tutuk Tolu	-	-	-
8.	Kilmury	-	-	-
9.	Lian Vitu	-	-	-
10.	Kian Darat	-	-	-
11.	Werinama	-	-	-
12.	Siwalalat	-	-	-
13.	Bula	33	31	124
14.	Bula Barat	37	35	140
15.	Teluk Waru	11	10	40
<b>Seram Bagian Timur 2017</b>		<b>107</b>	<b>101</b>	<b>404</b>
<b>2016</b>		<b>41</b>	<b>39</b>	<b>150</b>

Sumber/Source : Dinas Pertanian Kabupaten Seram Bagian Timur/*Agriculture Official of Seram Bagian Timur Regency*

**Tabel 5.2.2 Luas Tanam, Luas Panen dan Produksi Bayam Menurut Kecamatan di Kabupaten Seram Bagian Timur (hektar), 2017**  
***Table Land Area, Area Harvested and Production of Spinach by Subdistrict in Seram Bagian Timur Regency (hectare), 2017***

Kecamatan Subdistrict		Luas Tanam [Ha] Land Are	Luas Panen [Ha] Area Harvested	Produksi [Ton] Production
(1)		(2)	(3)	(4)
1.	Pulau Gorom	10	10	20
2.	Wakate	-	-	-
3.	Teor	9	9	18
4.	Gorom Timur	5	5	10
5.	Pulau Panjang	17	16	32
6.	Seram Timur	20	19	38
7.	Tutuk Tolu	-	-	-
8.	Kilmury	4	4	8
9.	Lian Vitu	-	-	-
10.	Kian Darat	12	11	22
11.	Werinama	20	19	38
12.	Siwalalat	17	16	32
13.	Bula	34	32	64
14.	Bula Barat	34	32	64
15.	Teluk Waru	-	-	-
Seram Bagian Timur 2017		182	173	346
2016		138	130	260

Sumber/Source: Dinas Pertanian Kabupaten Seram Bagian Timur/ *Agriculture Official of Seram Bagian Timur Regency*

**Tabel 5.2.3 Luas Tanaman Buah-buahan Menurut Kecamatan dan Jenis Buah di Kabupaten Seram Bagian Timur, 2017**  
**Table Land Area of Fruits by Subdistrict and Kind of Fruit in Seram Bagian Timur Regency, 2017**

Kecamatan Subdistrict	Mangga Mango	Durian Durian	Jeruk Orange	Pisang Banana	Pepaya Papaya	Nanas Pine- apple	Rambutan Rambutan
(1)	(2)	(3)	(4)	(5)	(6)	(7)	(8)
1. Pulau Gorom	2 550	2 800	-	7 500	2 550	2800	-
2. Wakate	800	2 100	2 000	4 300	950	-	-
3. Teor	1 550	1 450	-	1 600	500	800	600
4. Gorom Timur	2 000	-	-	4 200	600	1 700	-
5. Pulau Panjang	300	-	-	3 600	600	400	-
6. Seram Timur	570	5 120	-	16 600	1 800	4 200	900
7. Tutuk Tolu	2 150	9 550	2 250	21 500	4 900	6 400	-
8. Kilmury	2 050	2 450	-	1 960	1 325	-	-
9. Lian Vitu	1 100	2 800	-	2 150	1 100	-	-
10. Kian Darat	-	3 100	-	1 800	1 150	1 000	-
11. Werinama	1 900	19 460	7 500	27 000	11 000	3 200	600
12. Siwalalat	4 400	120 000	8 200	20 400	13 950	14 800	8 000
13. Bula	1 600	2 200	8 500	29 990	13 400	2 800	-
14. Bula Barat	700	7 000	27 900	32 500	14 000	3 200	7 000
15. Teluk Waru	400	5 100	350	22 400	6 800	1 100	-
Seram Bagian Timur 2017	22 070	183 130	56 700	197 500	74 625	42 400	17 100
2016	21 296	189 990	40 248	117 320	23 512	32 090	11 220

Sumber/Source: Dinas Pertanian Kabupaten Seram Bagian Timur/ Agriculture Official of Seram Bagian Timur Regency

**Tabel 5.2.4** Produksi Buah-buahan Menurut Kecamatan dan Jenis Buah di Kabupaten Seram Bagian Timur, 2017  
**Table** *Production of Fruits by Subdistrict and Kind of Fruit in Seram Bagian Timur Regency, 2017*

Kecamatan Subdistrict	Mangga Mango	Durian Durian	Jeruk Orange	Pisang Banana	Pepaya Papaya	Nanas Pine-apple	Rambutan Rambutan
(1)	(2)	(3)	(4)	(5)	(6)	(7)	(8)
1. Pulau Gorom	429	1 300	-	310	300	120	-
2. Wakate	298	1 100	456	280	200	-	-
3. Teor	306	850	-	190	210	101	309
4. Gorom Timur	310	-	-	250	200	110	-
5. Pulau Panjang	200	-	-	240	190	110	-
6. Seram Timur	296	1 380	-	550	250	130	314
7. Tutuk Tolu	312	2 285	520	600	300	140	-
8. Kilmury	312	1 100	-	200	250	-	-
9. Lian Vitu	301	1 150	-	230	300	-	-
10. Kian Darat	-	1 200	-	220	300	112	-
11. Werinama	309	4 100	756	755	320	125	300
12. Siwalalat	418	4 200	997	700	350	177	975
13. Bula	306	2 000	1 056	820	430	130	-
14. Bula Barat	297	2 200	1 223	1 030	485	140	909
15. Teluk Waru	200	1 400	300	790	290	119	-
Seram Bagian Timur 2017	4 296	24 265	5 308	7 165	4 375	1 514	2 807
2016	4 273	23 055	5 293	5 582	4 250	1 436	2 950

Sumber/Source: Dinas Pertanian Kabupaten Seram Bagian Timur/ Agriculture Official of Seram Bagian Timur Regency



### 5.3 PERKEBUNAN/ESTATE CROPS

**Tabel 5.3.1 Luas Tanaman dan Produksi Kelapa Menurut di Kabupaten Seram Bagian Timur, 2017**  
**Planted Area and Production of Coconut by Subdistrict in Seram Bagian Timur Regency, 2017**

Kecamatan <i>Subdistrict</i>	Luas Tanaman <i>Planted Area</i>			Jumlah <i>Total</i>	Produksi <i>Production</i> [Ton]
	Muda <i>Young</i>	Menghasilkan <i>Productive</i>	Tua/Rusak <i>Old/Damage</i>		
(1)	(2)	(3)	(4)	(5)	(6)
1. Pulau Gorom	357	1 233	125	1 715	1 310
2. Wakate	82	945	131	1 158	1 269
3. Teor	138	983	85	1 206	1 384
4. Gorom Timur	189	606	170	965	405
5. Pulau Panjang	186	713	150	1 049	896
6. Seram Timur	290	488	17	795	454
7. Tutuk Tolu	402	454	113	969	578
8. Kilmury	393	1 409	200	2 002	1 354
9. Lian Vitu	210	331	17	558	395
10. Kian Darat	210	375	23	608	424
11. Werinama	343	1 221	98	1 662	1 600
12. Siwalalat	326	1 120	100	1 546	1 538
13. Bula	259	994	39	1 292	1 229
14. Bula Barat	302	1 165	110	1 577	1 325
15. Teluk Waru	281	956	33	1 270	1 192
<b>Seram Bagian Timur</b>	<b>3 968</b>	<b>12 993</b>	<b>1 411</b>	<b>18 372</b>	<b>15 353</b>

Sumber/Source: Dinas Pertanian Kabupaten Seram Bagian Timur/ *Agriculture Official of Seram Bagian Timur Regency*

**Tabel 5.3.2 Luas Tanaman dan Produksi Cengkeh Menurut di Kabupaten Seram Bagian Timur, 2017**  
**Table** *Planted Area and Production of Clove by Subdistrict in Seram Bagian Timur Regency, 2017*

Kecamatan Subdistrict	Luas Tanaman Planted Area				Produksi Production [Ton]
	Muda Young	Menghasilkan Productive	Tua/Rusak Old/Damage	Jumlah Total	
(1)	(2)	(3)	(4)	(5)	(6)
1. Pulau Gorom	196	751	128	1 075	660
2. Wakate	46	365	97	508	292
3. Teor	27	206	54	287	183
4. Gorom Timur	184	600	100	884	398
5. Pulau Panjang	-	-	-	-	-
6. Seram Timur	90	536	65	691	301
7. Tutuk Tolu	245	567	293	1 105	475
8. Kilmury	193	932	278	1 403	696
9. Lian Vitu	65	387	55	507	225
10. Kian Darat	90	385	65	540	265
11. Werinama	737	224	306	1 267	132
12. Siwalalat	218	717	89	1 024	501
13. Bula	10	18	5	33	10
14. Bula Barat	55	110	5	170	75
15. Teluk Waru	95	212	6	313	134
<b>Seram Bagian Timur</b>	<b>2 251</b>	<b>6 010</b>	<b>1 546</b>	<b>9 807</b>	<b>4 347</b>

Sumber/Source: Dinas Pertanian Kabupaten Seram Bagian Timur/ Agriculture Official of Seram Bagian Timur Regency

**Tabel 5.3.3 Luas Tanaman dan Produksi Pala Menurut di Kabupaten Seram Bagian Timur, 2017**  
**Table** **Planted Area and Production of Nutmeg by Subdistrict in Seram Bagian Timur Regency, 2017**

Kecamatan Subdistrict	Luas Tanaman Planted Area				Produksi Production [Ton]
	Muda Young	Menghasilkan Productive	Tua/Rusak Old/Damage	Jumlah Total	
(1)	(2)	(3)	(4)	(5)	(6)
1. Pulau Gorom	260	920	95	1 275	294
2. Wakate	185	521	90	796	128
3. Teor	220	115	30	365	30
4. Gorom Timur	180	239	54	473	60
5. Pulau Panjang	2	4	-	6	0,47
6. Seram Timur	325	137	23	485	40
7. Tutuk Tolu	325	101	17	443	30
8. Kilmury	883	171	10	1 064	47
9. Lian Vitu	257	94	40	391	22
10. Kian Darat	266	141	19	426	41
11. Werinama	819	282	57	1 158	126
12. Siwalalat	645	95	5	745	25
13. Bula	250	57	6	313	6
14. Bula Barat	473	33	4	510	7
15. Teluk Waru	449	45	19	513	10
<b>Seram Bagian Timur</b>	<b>5 539</b>	<b>2 955</b>	<b>469</b>	<b>8 963</b>	<b>866</b>

Sumber/Source: Dinas Pertanian Kabupaten Seram Bagian Timur/ Agriculture Official of Seram Bagian Timur Regency

**Tabel 5.3.4 Luas Tanaman dan Produksi Kakao Menurut di Kabupaten Seram Bagian Timur, 2017**  
**Table** *Planted Area and Production of Cocoa by Subdistrict in Seram Bagian Timur Regency, 2017*

Kecamatan Subdistrict	Luas Tanaman Planted Area				Produksi Production [Ton]
	Muda Young	Menghasilkan Productive	Tua/Rusak Old/Damage	Jumlah Total	
(1)	(2)	(3)	(4)	(5)	(6)
1. Pulau Gorom	6	9	6	21	5
2. Wakate	6	17	6	29	10
3. Teor	2	13	6	21	2
4. Gorom Timur	2	13	5	20	3
5. Pulau Panjang	2	6	7	15	0,40
6. Seram Timur	3	25	4	32	5
7. Tutuk Tolu	12	16	9	37	6
8. Kilmury	24	49	21	94	10
9. Lian Vitu	8	23	3	34	13
10. Kian Darat	4	41	9	54	8
11. Werinama	32	146	9	187	100
12. Siwalalat	20	88	11	119	50
13. Bula	25	46	9	80	29
14. Bula Barat	10	176	8	194	89
15. Teluk Waru	14	92	12	118	30
Seram Bagian Timur	170	760	125	1 055	360

Sumber/Source: Dinas Pertanian Kabupaten Seram Bagian Timur/ Agriculture Official of Seram Bagian Timur Regency

**Tabel 5.3.5 Luas Tanaman dan Produksi Kopi Menurut di Kabupaten Seram Bagian Timur, 2017**  
**Table** **Planted Area and Production of Coffe by Subdistrict in Seram Bagian Timur Regency , 2017**

Kecamatan Subdistrict	Luas Tanaman Planted Area				Produksi Production [Ton]
	Muda Young	Menghasilkan Productive	Tua/Rusak Old/Damage	Jumlah Total	
(1)	(2)	(3)	(4)	(5)	(6)
1. Pulau Gorom	6	6	10	22	2
2. Wakate	12	7	15	34	2
3. Teor	3	2	4	9	1
4. Gorom Timur	8	5	7	20	3
5. Pulau Panjang	5	12	5	22	0,92
6. Seram Timur	8	2	3	13	1
7. Tutuk Tolu	19	11	11	41	6
8. Kilmury	22	7	12	41	2
9. Lian Vitu	3	6	5	14	3
10. Kian Darat	9	5	5	19	1
11. Werinama	18	13	14	45	3
12. Siwalalat	9	10	8	27	8
13. Bula	8	7	3	18	1
14. Bula Barat	10	9	13	32	4
15. Teluk Waru	11	7	5	23	5
<b>Seram Bagian Timur</b>	<b>151</b>	<b>109</b>	<b>120</b>	<b>380</b>	<b>42</b>

Sumber/Source: Dinas Pertanian Kabupaten Seram Bagian Timur/ Agriculture Official of Seram Bagian Timur Regency

**Tabel 5.3.6 Luas Tanaman dan Produksi Jambu Mette Menurut di Kabupaten Seram Bagian Timur, 2017**  
**Table** *Planted Area and Production of Cashew Fruit by Subdistrict in Seram Bagian Timur Regency, 2017*

Kecamatan Subdistrict	Luas Tanaman Planted Area				Produksi Production [Ton]
	Muda Young	Menghasilkan Productive	Tua/Rusak Old/Damage	Jumlah Total	
(1)	(2)	(3)	(4)	(5)	(6)
1. Pulau Gorom	-	3	4	7	1
2. Wakate	-	1	2	3	1
3. Teor	-	1	2	3	-
4. Gorom Timur	1	6	1	8	3
5. Pulau Panjang	-	-	1	1	-
6. Seram Timur	-	1	2	3	1
7. Tutuk Tolu	-	2	2	4	1
8. Kilmury	1	3	5	9	2
9. Lian Vitu	-	2	2	4	1
10. Kian Darat	-	3	1	4	1
11. Werinama	2	7	5	14	1
12. Siwalalat	1	5	2	8	2
13. Bula	1	4	2	7	2
14. Bula Barat	3	10	1	14	3
15. Teluk Waru	1	5	3	9	3
<b>Seram Bagian Timur</b>	<b>10</b>	<b>53</b>	<b>35</b>	<b>98</b>	<b>22</b>

Sumber/Source: Dinas Pertanian Kabupaten Seram Bagian Timur/ Agriculture Official of Seram Bagian Timur Regency

**Tabel 5.3.7 Luas Tanaman dan Produksi Kelapa Sawit Menurut di Kabupaten Seram Bagian Timur, 2017**  
**Planted Area and Production of Oil Palm by Subdistrict in Seram Bagian Timur Regency, 2017**

Kecamatan Subdistrict	Luas Tanaman Planted Area				Produksi Production [Ton]
	Muda Young	Menghasilkan Productive	Tua/Rusak Old/Damage	Jumlah Total	
(1)	(2)	(3)	(4)	(5)	(6)
1. Pulau Gorom	-	-	-	-	-
2. Wakate	-	-	-	-	-
3. Teor	-	-	-	-	-
4. Gorom Timur	-	-	-	-	-
5. Pulau Panjang	-	-	-	-	-
6. Seram Timur	-	-	-	-	-
7. Tutuk Tolu	-	-	-	-	-
8. Kilmury	-	-	-	-	-
9. Lian Vitu	-	-	-	-	-
10. Kian Darat	-	-	-	-	-
11. Werinama	-	-	-	-	-
12. Siwalalat	-	-	-	-	-
13. Bula	57	18	-	75	15
14. Bula Barat	473	19	151	643	2
15. Teluk Waru	95	40	-	135	39
<b>Seram Bagian Timur</b>	<b>625</b>	<b>77</b>	<b>151</b>	<b>853</b>	<b>56</b>

Sumber/Source: Dinas Pertanian Kabupaten Seram Bagian Timur/ Agriculture Official of Seram Bagian Timur Regency

## 5.4 PETERNAKAN/LIVESTOCK

**Tabel 5.4.1** Populasi Ternak Menurut Kecamatan dan Jenis Ternak di Kabupaten Seram Bagian Timur (Ekor), 2017  
**Table** *Livestock Population by Subdistrict and Kind of Livestock in Seram Bagian Timur Regency, 2017*

Kecamatan Subdistrict	Sapi Perah Dairy Cattle	Sapi Potong Beef Cattle	Kerbau Buffalo	Kuda Horse	Kambing Goat	Domba Sheep	Babi Pig
(1)	(2)	(3)	(4)	(5)	(6)	(7)	(8)
1. Pulau Gorom	-	35	-	-	1 083	-	-
2. Wakate	-	-	-	-	104	-	-
3. Teor	-	-	-	-	122	-	-
4. Gorom Timur	-	-	-	-	132	-	-
5. Pulau Panjang	-	-	-	-	252	-	-
6. Seram Timur	-	15	-	-	2 663	-	-
7. Tutuk Tolu	-	77	-	-	1 236	-	-
8. Kilmury	-	215	-	-	567	-	-
9. Lian Vitu	-	36	-	-	671	-	-
10. Kian Darat	-	125	-	-	426	-	-
11. Werinama	-	615	-	-	1 456	-	-
12. Siwalalat	-	625	-	-	1 604	-	-
13. Bula	-	1 425	10	-	1 627	-	-
14. Bula Barat	-	4 565	20	4	1 327	-	-
15. Teluk Waru	-	441	2	-	273	-	-
Seram Bagian Timur 2017	-	8 535	32	4	13 534	-	-
2016	-	-	50	-	7 786	-	-

Sumber/Source: Dinas Pertanian Kabupaten Seram Bagian Timur / Agriculture Official of Seram Bagian Timur Regency



**Tabel 5.4.2** Populasi Unggas Menurut Kecamatan dan Jenis Unggas di Kabupaten Seram Bagian Timur (Ekor), 2017  
**Table** Poultry Population by Subdistrict and Kind of Poultry in Seram Bagian Timur Regency, 2017

	Kecamatan Subdistrict	Ayam Kampung Native Chiken	Ayam Petelur Layer	Ayam Pedaging Broiler	Itik/Itik Manila Duck/Muscovy Duck
	(1)	(2)	(3)	(4)	(5)
1.	Pulau Gorom	4 883	-	-	127
2.	Wakate	2 036	-	-	-
3.	Teor	1 661	-	-	-
4.	Gorom Timur	1 415	-	-	15
5.	Pulau Panjang	1 017	-	-	-
6.	Seram Timur	4 127	-	-	37
7.	Tutuk Tolu	3 345	-	-	48
8.	Kilmury	1 870	-	-	35
9.	Lian Vitu	789	-	-	12
10.	Kian Darat	582	-	-	-
11.	Werinama	1 788	-	-	27
12.	Siwalalat	1 674	-	-	57
13.	Bula	1 258	-	-	474
14.	Bula Barat	11 254	-	-	1 208
15.	Teluk Waru	1 272	-	-	134
	Seram Bagian Timur 2016	38 971	-	-	2 174
	2015	42 807	-	-	3 620

Sumber/Source: Dinas Pertanian Kabupaten Seram Bagian Timur/ Agriculture Official of Seram Bagian Timur Regency

5.5 PERIKANAN/*FISHERY*

**Tabel 5.5.1** Jumlah Rumah Tangga Perikanan Tangkap Menurut Kecamatan dan Subsektor di Kabupaten Seram Bagian Timur, 2016 dan 2017  
**Table** *Number of Fish Capture Households by Subdistrict and Subsector in Seram Bagian Timur Regency, 2016 and 2017*

Kecamatan <i>Subdistrict</i>	Perikanan Laut <i>Marine Fisheries</i>		Perairan Umum <i>Inland Water</i>		Jumlah <i>Total</i>	
	2016	2017	2016	2017	2016	2017
(1)	(2)	(3)	(4)	(5)	(6)	(7)
1. Pulau Gorom	1 337	1 369	-	-	1 337	1 369
2. Wakate	605	620	-	-	605	620
3. Teor	211	216	-	-	211	216
4. Gorom Timur	370	376	-	-	370	376
5. Pulau Panjang	547	561	-	-	547	561
6. Seram Timur	737	755	-	-	737	755
7. Tutuk Tolu	255	261	-	-	255	261
8. Kilmury	344	345	-	-	344	345
9. Lian Vitu	109	109	-	-	109	109
10. Kian Darat	126	126	-	-	126	126
11. Werinama	462	474	-	-	462	474
12. Siwalalat	126	126	-	-	126	126
13. Bula	692	709	-	-	692	709
14. Bula Barat	207	212	-	-	207	212
15. Teluk Waru	207	208	-	-	207	208
Seram Bagian Timur	6 335	6 467	-	-	6 335	6 467

Sumber/Source : Dinas Kelautan dan Perikanan Kabupaten Seram Bagian Timur/ *Ocean and Fishery Official of Seram Bagian Timur*

**Tabel 5.5.2** **Produksi Perikanan Tangkap Menurut Kecamatan dan Subsektor di Kabupaten Seram Bagian Timur (ton), 2016 dan 2017**  
**Production of Fish Capture by Subdistrict and Subsector in Seram Bagian Timur Regency (ton), 2016 and 2017**

Kecamatan Subdistrict	Perikanan Laut Marine Fisheries		Perairan Umum Inland Water		Jumlah Total	
	2016	2017	2016	2017	2016	2017
(1)	(2)	(3)	(4)	(5)	(6)	(7)
1. Pulau Gorom	5 159	5 424	-	-	5 159	5 424
2. Wakate	4 858	5 111	-	-	4 858	5 111
3. Teor	3 143	3 307	-	-	3 143	3 307
4. Gorom Timur	974	997	-	-	974	997
5. Pulau Panjang	1 201	1 230	-	-	1 201	1 230
6. Seram Timur	7 875	8 278	-	-	7 875	8 278
7. Tutuk Tolu	1 003	922	-	-	1 003	922
8. Kilmury	395	289	-	-	395	289
9. Lian Vitu	1 395	128	-	-	1 395	128
10. Kian Darat	102	104	-	-	102	104
11. Werinama	1 199	1 222	-	-	1 199	1 222
12. Siwalalat	274	274	-	-	274	274
13. Bula	1 430	1 465	-	-	1 430	1 465
14. Bula Barat	591	603	-	-	591	603
15. Teluk Waru	136	140	-	-	136	140
Seram Bagian Timur	29 735	29 494	-	-	29 735	29 494

Sumber/Source : Dinas Kelautan dan Perikanan Kabupaten Seram Bagian Timur/ Ocean and Fishery Official of Seram Bagian Timur

**Tabel 5.5.3** Jumlah Rumah Tangga Perikanan Budidaya Menurut Kecamatan dan Jenis Budidaya di Kabupaten Seram Bagian Timur, 2017  
**Number of Aquaculture Households by Subdistrict and Type of Aquaculture in Seram Bagian Timur Regency, 2017**

Kecamatan Subdistrict	Budidaya Laut Marine Culture	Tambak Brackish Water Pond	Kolam Fresh Water Pond	Keramba Cage	Jaring Apung Floating Cage Net	Sawah Paddy Field
(1)	(2)	(3)	(4)	(5)	(6)	(7)
1. Pulau Gorom	466	-	-	-	15	-
2. Wakate	40	-	-	-	-	-
3. Teor	30	-	-	-	10	-
4. Gorom Timur	40	-	-	-	11	-
5. Pulau Panjang	74	-	-	-	18	-
6. Seram Timur	120	-	-	-	23	-
7. Tutuk Tolu	30	-	-	-	10	-
8. Kilmury	30	-	-	-	-	-
9. Lian Vitu	15	-	-	-	-	-
10. Kian Darat	10	-	-	-	-	-
11. Werinama	5	5	5	-	-	-
12. Siwalalat	5	-	-	-	-	-
13. Bula	-	-	7	-	-	-
14. Bula Barat	5	20	45	-	-	-
15. Teluk Waru	30	5	-	-	10	-
Seram Bagian Timur 2017	900	30	57	-	97	-
2016	663	34	134	-	138	-

Sumber/Source : Dinas Kelautan dan Perikanan Kabupaten Seram Bagian Timur/ Ocean and Fishery Official of Seram Bagian Timur

**Tabel 5.5.4** **Produksi Perikanan Budidaya Menurut Kecamatan dan Subsektor di Kabupaten Seram Bagian Timur (ton), 2017**  
***Production of Aquaculture by Subdistrict and Subsector in Seram Bagian Timur Regency, 2017***

	Kecamatan <i>Subdistrict</i>	Budidaya Laut <i>Marine Culture</i>	Tambak <i>Brackish Water Pond</i>	Kolam <i>Fresh Water Pond</i>	Keramba Cage	Jaring Apung Floating Cage Net	Sawah Paddy Field
	(1)	(2)	(3)	(4)	(5)	(6)	(7)
1.	Pulau Gorom	110,57	-	-	-	-	-
2.	Wakate	-	-	-	-	-	-
3.	Teor	-	-	-	-	-	-
4.	Gorom Timur	-	-	-	-	-	-
5.	Pulau Panjang	0,317	-	-	-	-	-
6.	Seram Timur	0,804	-	-	-	14,33	-
7.	Tutuk Tolu	0,221	0,113	-	-	0,512	-
8.	Kilmury	-	-	-	-	-	-
9.	Lian Vitu	-	-	-	-	-	-
10.	Kian Darat	-	-	-	-	-	-
11.	Werinama	-	-	0,393	-	-	-
12.	Siwalalat	-	-	-	-	-	-
13.	Bula	-	1,594	0,698	-	-	-
14.	Bula Barat	-	0,55	10,899	-	-	-
15.	Teluk Waru	0,218	0,184	-	-	0,476	-
	Seram Bagian Timur 2017	112,13	2,44	11,99	-	15,318	-
	2016	565,717	4,372	32,743	-	-	-

Sumber/Source : Dinas Kelautan dan Perikanan Kabupaten Seram Bagian Timur/ *Ocean and Fishery Official of Seram Bagian Timur*

**Tabel 5.5.5 Jumlah Perahu/Kapal Menurut Kecamatan dan Jenis Kapal di Kabupaten Seram Bagian Timur, 2017**  
**Number of Fishing Boats by Subdistrict and Type of Boat in Seram Bagian Timur Regency, 2017**

Kecamatan <i>District</i>	Perahu Tanpa Motor <i>Ship non Engine</i>				Motor Tempel <i>Outboard Engine Boat</i>	
	Jukung <i>Jukung</i>	Kecil <i>Small</i>	Sedang <i>Medium</i>	Besar <i>Large</i>	Yamaha	Ketinting
(1)	(2)	(3)	(4)	(5)	(6)	(7)
Pulau Gorom	272	212	38	19	71	211
Wakate	172	85	83	20	24	98
Teor	84	43	31	14	15	42
Gorom Timur	81	51	18	-	11	32
Pulau Panjang	71	37	23	-	18	36
Seram Timur	835	481	111	25	46	245
Tutuk Tolu	101	93	17	-	2	59
Kilmury	163	71	47	-	-	92
Lian Vitu	78	47	12	-	4	21
Kian Darat	96	56	15	-	5	27
Werinama	87	37	18	7	19	73
Siwalalat	43	20	18	-	5	29
Bula	73	47	34	5	21	39
Bula Barat	60	17	13	-	11	25
Teluk Waru	32	19	15	2	12	16
2017	2 248	1 316	493	92	264	1 045
2016	2 201	1 293	488	88	280	988

Lanjutan Tabel/Continued Table( 5.5.5 )

Kecamatan District	Perahu/Kapal/Motor (GT) Boat/Ship (GT)				Jumlah Total
	1 – 10	11 – 19	20 – 30	35 – 50	
(1)	(7)	(8)	(9)	(10)	(11)
Pulau Gorom	15	-	-	-	784
Wakate	6	-	-	-	487
Teor	6	-	-	-	235
Gorom Timur	-	-	-	-	192
Pulau Panjang	-	-	-	-	186
Seram Timur	35	-	21	-	1 785
Tutuk Tolu	-	-	-	-	272
Kilmury	-	-	-	-	373
Lian Vitu	-	-	-	-	163
Kian Darat	-	-	-	-	199
Werinama	6	-	-	-	248
Siwalalat	-	-	-	-	115
Bula	5	-	-	-	224
Bula Barat	-	-	-	-	126
Teluk Waru	-	-	-	-	95
2017	73	-	21	-	5 484
2016	63	-	21	-	5 422

Sumber/Source : Dinas Kelautan dan Perikanan Kabupaten Seram Bagian Timur/ Ocean and Fishery Official of Seram Bagian Timur

**Tabel**  
**Table**

5.5.6

**Jumlah Alat Penangkapan Ikan Menurut Jenis dan Kecamatan di Kabupaten Seram Bagian Timur 2017**  
**Number of Fish Gear Specified by Type and Districts in Seram Bagian Timur Regency, 2017**

Kecamatan <i>District</i>	Jenis Alat <i>Type of Gear</i>				
	Pukat Pantai	Pukat Cincin	Jaring Insang Hanyut	Jaring Insang Lingkar	Jaring Insang Tetap
(1)	(2)	(3)	(4)	(5)	(6)
Pulau Gorom	35	33	65	12	21
Wakate	21	14	67	22	7
Teor	6	2	36	16	3
Gorom Timur	10	1	12	13	10
Pulau Panjang	14	2	37	9	8
Seram Timur	42	33	77	114	119
Tutuk Tolu	20	4	28	21	2
Kilmury	31	9	18	16	23
Lian Vitu	5	4	12	11	3
Kian Darat	6	5	13	15	3
Werinama	15	8	39	23	10
Siwalalat	5	4	11	3	12
Bula	34	6	46	21	3
Bula Barat	5	12	40	24	9
Teluk Waru	6	3	8	20	3
Seram Bagian Timur 2017	255	140	509	340	236
2016	232	134	508	377	136



Lanjutan Tabel/Continued Table( 5.5.6 )

Kecamatan <i>District</i>	Jenis Alat <i>Type of Gear</i>					Huhate <i>(12)</i>
	Bagan/ Perahu <i>(7)</i>	Bagan Tancap <i>(8)</i>	Serok/ Tango <i>(9)</i>	Jaring Lainnya <i>(10)</i>	Rawai Tetap <i>(11)</i>	
(1)	(7)	(8)	(9)	(10)	(11)	(12)
Pulau Gorom	-	-	-	26	119	1
Wakate	-	-	-	37	98	3
Teor	-	-	-	19	93	
Gorom Timur	-	-	-	36	58	
Pulau Panjang	-	-	-	21	74	
Seram Timur	5	2	-	43	300	3
Tutuk Tolu	-	-	-	54	18	
Kilmury	-	-	-	23	45	
Lian Vitu	-	-	-	20	19	
Kian Darat	-	-	-	20	30	
Werinama	-	-	-	22	39	2
Siwalalat	-	-	-	21	19	
Bula	-	-	-	32	60	1
Bula Barat	-	-	-	21	79	
Teluk Waru	-	-	-	24	20	
2016	5	2	-	419	1 071	10
2015	15	8	-	406	1 087	10

Lanjutan Tabel/*Continued Table*( 5.5.6 )

Kecamatan <i>District</i>	Jenis Alat <i>Type of Gear</i>				
	Pancing Tonda (13)	Pancing Ulur (14)	Pancing Tegak (15)	Pancing Cumi (16)	Pancing Lain (17)
(1)	(13)	(14)	(15)	(16)	(17)
Pulau Gorom	104	150	39	19	44
Wakate	107	112	24	18	36
Teor	55	56	15	21	29
Gorom Timur	30	65	26	21	24
Pulau Panjang	18	55	15	26	20
Seram Timur	254	331	50	80	32
Tutuk Tolu	26	79	11	3	16
Kilmury	60	7	4	6	10
Lian Vitu	26	35	3	9	10
Kian Darat	31	44	5	27	12
Werinama	86	65	19	15	21
Siwalalat	15	15	11	13	15
Bula	245	60	17	15	26
Bula Barat	16	45	18	11	35
Teluk Waru	10	24	7	3	10
2017	1 083	1 143	264	287	340
2016	624	1 186	266	247	273

Lanjutan Tabel/Continued Table( 5.5.6 )

Kecamatan <i>District</i>	Jenis Alat <i>Type of Gear</i>				
	Sero	Bubu	Perangkap Lain	Pengumpul Rumput Laut	Pengumpul Kerang
(1)	(18)	(19)	(20)	(21)	(22)
Pulau Gorom	-	2	16	-	5
Wakate	-	-	-	-	-
Teor	-	-	-	-	-
Gorom Timur	-	3	-	-	-
Pulau Panjang	-	1	-	-	-
Seram Timur	11	10	20	-	11
Tutuk Tolu	-	2	-	-	-
Kilmury	-	4	-	-	-
Lian Vitu	-	-	-	-	-
Kian Darat	-	-	-	-	-
Werinama	-	9	3	-	-
Siwalalat	-	-	-	-	-
Bula	-	1	6	-	1
Bula Barat	-	3	35	-	-
Teluk Waru	-	2	-	-	-
2016	11	37	80	-	17
2015	11	19	39	771	20

Lanjutan Tabel/*Continued Table*( 5.5.6 )

Kecamatan <i>District</i>	Jenis Alat <i>Type of Gear</i>				Jumlah <i>Total</i>
	Pengumpul Teripang	Pengumpul Kepiting	Jala Tebar	Alat Lainnya	
(1)	(23)	(24)	(25)	(26)	(27)
Pulau Gorom	13	-	-	-	704
Wakate	1	-	-	-	567
Teor	-	-	-	-	351
Gorom Timur	-	-	-	-	309
Pulau Panjang	-	-	-	-	300
Seram Timur	12	7	-	-	1 556
Tutuk Tolu	-	2	-	-	286
Kilmury	-	-	-	-	256
Lian Vitu	-	-	-	-	157
Kian Darat	-	-	-	-	211
Werinama	1	-	-	-	377
Siwalalat	-	-	-	-	144
Bula	2	10	-	-	586
Bula Barat	-	5	-	-	358
Teluk Waru	1	-	-	-	141
2016	30	24	-	-	6 303
2015	25	26	-	-	6 420

Sumber/*Source* : Dinas Kelautan dan Perikanan Kabupaten Seram Bagian Timur/ *Ocean and Fishery Official of Seram Bagian Timur*

**Tabel**  
**Table**

5.5.7

**Produksi dan Nilai Ikan Menurut Jenis Perikanan di Kabupaten Seram Bagian Timur, 2016 - 2017**  
**Production and Values of Fish Specified by The Kind of Fishery in Seram Bagian Timur Regency, 2016 - 2017**

Jenis Perikanan <i>Kind of Fishery</i>	2016		2017	
	Produksi <i>Production</i> (Ton)	Nilai <i>Values (Ribu</i> <i>Rupiah)</i>	Produksi <i>Production</i> (Ton)	Nilai <i>Values (Ribu</i> <i>Rupiah)</i>
(1)	(2)	(3)	(4)	(5)
<b>1. Perikanan Laut/Marine Fishery</b>				
a. Budidaya	563,5	11.270.000	-	-
b. Penangkapan	28 137	703.425	29 494	1.474.700
<b>2. Perikanan Darat/Inland Fishery</b>				
a. Budidaya				
(i) Tambak	3,52	70.400	-	-

Lanjutan Tabel/*Continued Table*( 5.5.7 )

Jenis Perikanan <i>Kind of Fishery</i>	2016		2017	
	Produksi <i>Production</i> (Ton)	Nilai <i>Values (Ribu</i> <i>Rupiah)</i>	Produksi <i>Production</i> (Ton)	Nilai <i>Values (Ribu</i> <i>Rupiah)</i>
(1)	(2)	(3)	(4)	(5)
(ii) Kolam	35,1	702.000	-	-
(iii) Karamba	-	-	-	-
(iv) Sawah	-	-	-	-
b. Perairan Umum	-	-	-	-

Sumber/*Source* : Dinas Kelautan dan Perikanan Kabupaten Seram Bagian Timur/ *Ocean and Fishery Official of Seram Bagian Timur*

**Tabel**

Table

**5.5.8**

**Produksi Perikanan Laut Menurut Jenis Ikan di Kabupaten Seram Bagian Timur 2017**  
**Production of Fishery by Species in Seram Bagian Timur Regency, 2017**

Jenis Ikan		Produksi (Ton)
<i>Kind of Fish</i>		<i>Production (Ton)</i>
	(1)	(2)
1.	Cakalang	3 316
2.	Tuna	4 416
3.	Tongkol	3 633
4.	Layang/Momar	3 018
5.	Selar/Kawalinya	1 243
6.	Kembung/Lema	820
7.	Julung-julung	1 232
8.	Terbang	372
9.	Kerapu/Garoba	966
10.	Lencam/Sikuda	325
11.	Kakap	1 427
12.	Kakap Merah/Bambangan	1 790
13.	Ekor Kuning/Lalosi	281
14.	Teri	299
15.	Tembang/make	211
16.	Lemuru/Sarlinya	290
17.	Japuh/lompa	155
18.	Belanak	118
19.	Sunglir/tola	150
20.	Tetengkek/Teturu	1 108
21.	Kuwe/Bobara	1 435
22.	Biji Nangka/Salmaneti	276
23.	Kurisi	330
24.	Jenis Ikan Lainnya	1 168
25.	Rumput Laut	112
26.	Teripang	51
27.	Kepiting	85
28.	Gurita	106
29.	Cumi-cumi	115
30.	Non Ikan Lainnya	14
31.	Udang	632
	<b>2017</b>	<b>29 494</b>
	<b>2016</b>	<b>28 137</b>

Sumber/Source : Dinas Kelautan dan Perikanan Kabupaten Seram Bagian Timur/ *Ocean and Fishery Official of Seram Bagian Timur*

**Tabel**  
Table

5.5.9

**Produksi Perikanan Darat Menurut Jenis Ikan di Kabupaten  
Seram Bagian Timur, 2017**  
*Production of Terrestrial Fisheries Specified by Kind of Fish  
in Seram Bagian Timur Regency, 2017*

Jenis Komoditi	Budidaya		Perairan Umum		Jumlah	
	Vol (Ton)	Nilai (Rp.000)	Vol (Ton)	Nilai (Rp.000)	Vol (Ton)	Nilai (Rp.000)
(1)	(2)	(3)	(4)	(5)	(6)	(7)
1. Ikan Mas	1,07	42.800	-	-	-	-
2. Ikan Mujair	1,77	35.400	-	-	-	-
3. Ikan Nila	1,28	44.800	-	-	-	-
4. Ikan Sidat	-	-	-	-	-	-
5. Ikan Gabus	-	-	-	-	-	-
6. Ikan Toman	-	-	-	-	-	-
7. Ikan Lele	3,32	116.200	-	-	-	-
8. Ikan Bandeng	0,82	24.600	-	-	-	-
9. Ikan Belanak	-	-	-	-	-	-
10. Ikan Lainnya	6,17	164.600	-	-	-	-
11. Udang Windu	-	-	-	-	-	-
12. Udang Gala	-	-	-	-	-	-
13. Udang Tawar	-	-	-	-	-	-
14. Udang Lain	-	-	-	-	-	-
15. Lola	-	-	-	-	-	-
16. Rumput Laut	-	-	112,13	336.390	-	-
17. Hasil Lainnya	-	-	15,30	2.778.900	-	-
<b>2017</b>	13,61	428.400	127,43	3.115.380	-	-
<b>2016</b>	587,2	11.744.000	14,93	298.600	602,13	12,042,600

Sumber/Source : Dinas Kelautan dan Perikanan Kabupaten Seram Bagian Timur/ Ocean and Fishery Official of Seram Bagian Timur



**Produksi dan Nilai Produksi Ikan Laut Hasil Olahan dan Awetan Menurut Jenis Olahan di Kabupaten Seram Bagian Timur, 2017**

**Tabel 5.5.10**  
**Table**

***Production and Value of Fishery's Product Processed and Cornded by kind of Processes in Seram Bagian Timur Regency, 2017***

Jenis Ikan <i>Kind of Fish</i>	Olahan Kering		Olahan Asap	
	Volume (Ton)	Nilai (Rp.000)	Volume (Ton)	Nilai (Rp.000)
(1)	(2)	(3)	(4)	(5)
1. Cakalang	378	18.900.000	256	2.560.000
2. Tuna	425	22.600.000	461	9.220.000
3. Tongkol	160	4.000.000	340	6.800.000
4. Layang/Momar	105	1.050.000	15	150.000
5. Selar/Kawalinya	103	103.000	-	-
6. Kembung/Lema	-	-	-	-
7. Julung-julung	-	-	5 780	578.000.000
8. Terbang	62	1.550.000	2	300.000
9. Kerapu/Garoba	-	-	-	-
10. Lencam/Sikuda	-	-	-	-
11. Kakap	367	18.350.000	-	-
12. Kakap Merah/Bambangan	423	21.150.000	-	-
13. Ekor Kuning/Lalosi	2	50.000	-	-
14. Teri	116	1.740.000	-	-
15. Tembang/make	59	885.000	-	-
16. Lemuru/Sarlinya	-	-	-	-
17. Japuh/lompa	-	-	-	-
18. Belanak	-	-	-	-
19. Sunglir/tola	-	-	-	-
20. Tetengkek/Teturu	-	-	-	-
21. Kuwe/Bobara	-	-	-	-
22. Biji Nangka/Salmaneti	-	-	-	-
23. Kurisi	-	-	-	-
24. Swanggi	-	-	-	-
25. Kuro/Senangin	-	-	-	-
26. Jenis Ikan Lainnya	130	3.250.000	-	-
<b>2017</b>	<b>2 357</b>	<b>93.628.000</b>	<b>6 854</b>	<b>597.030.000</b>
<b>2016</b>	<b>2 280</b>	<b>71.107.000</b>	<b>1 404</b>	<b>46.440.000</b>

**Tabel**  
*Table*

5.5.11

**Jumlah Ekspor dan Antar Pulau Serta Nilai Komoditi Perikanan Menurut Jenis Ikan di Kabupaten Seram Bagian Timur, 2017**  
*Export Value, Intern-Island, and Comodities Value by Fishes's Species in Seram Bagian Timur Regency, 2017*

Jenis Ikan <i>Kind of Fish</i>	Ekspor		Antar Pulau	
	Volume (Kg)	Nilai (US \$)	Volume (Ton)	Nilai (Rp.000.000)
(1)	(2)	(3)	(4)	(5)
1. Tuna	-	-	15 442	386.050.000
2. Tuna Loin	-	-	50 100	1.252.500.000
3. Cakalang	-	-	3 030	75.750.000
4. Layang/Momar	-	-	2 989	74.725.000
5. Tongkol	-	-	3 316	82.900.000
6. Selar/Kawalinya	-	-	130	3.250.000
7. Julung-julung Kering	-	-	6 905	172.625.000
8. Terbang	-	-	-	-
9. Ikan Dasar Filet	-	-	-	-
10. Kerapu/Garopa (Hidup)	-	-	12	360.000
11. Katsuobutshi	-	-	-	-
12. Jenis Ikan Lainnya	-	-	735	18.375.000
13. Lobster	-	-	1676	-
14. Udang	-	-	623	46.725.000
15. Teripang	-	-	-	-
16. Rumput Laut	-	-	-	-
17. Gurita	-	-	-	-
18. Ekor Ikan Hiu	-	-	495	12.375.000
19. Non Ikan Lainnya	-	-	782	19.550.000
<b>Seram Bagian Timur</b>				
<b>2017</b>	-	-	<b>27 554</b>	<b>2.145.185.000</b>
<b>2016</b>	-	-	<b>17 064</b>	<b>442.094.000</b>

Sumber/Source : Dinas Kelautan dan Perikanan Kabupaten Seram Bagian Timur/ *Ocean and Fishery Official of Seram Bagian Timur*

**Tabel**  
**Table** 5.5.12

**Pendapatan Perkapita Nelayan Kabupaten Seram  
Bagian Timur Menurut Kecamatan, 2017**  
*Fisherman's Income Per Capita by District in Seram  
Bagian Timur Regency, 2017*

Kecamatan	Nilai Produksi	Biaya Eksploitasi	Sisa Nilai Produksi	Jumlah Nelayan
<i>Districts</i>	<i>Production Value (Rp 000)</i>	<i>Exploitation Price (Rp 000)</i>	<i>Value Production</i>	<i>Sail Totally (Orang)</i>
(1)	(2)	(3)	(4)	(5)
Seram Timur	413,900.000	-	-	1 262
Pulau Gorom	271,200.000	-	-	1 519
Werinama	61,100.000	-	-	420
Bula	73,250.000	-	-	817
Tutuk Tolu	46,100.000	-	-	345
Wakate	255,550.000	-	-	794
Kilmury	14,450.000	-	-	349
Siwalalat	13,700.000	-	-	177
Bula Barat	30,150.000	-	-	545
Teor	165,350.000	-	-	675
Pulau Panjang	61,500.000	-	-	552
Gorom Timur	49,850.000	-	-	512
Kian Darat	5,200.000	-	-	213
Lian Vitu	6,400.000	-	-	156
Teluk Waru	7,000.000	-	-	278
<b>2017</b>	1,474,700.000	-	-	8 614
<b>2016</b>	562.780.000	-	-	8 070

Sumber/Source : Dinas Kelautan dan Perikanan Kabupaten Seram Bagian Timur/ *Ocean and Fishery Official of Seram Bagian Timur*

Lanjutan Tabel/*Continued Table*( 5.5.12 )

Kecamatan <i>District</i>	Pendapatan Perkapita rata-rata		
	Per Tahun <i>Yearly</i>	Per Bulan <i>Monthly</i>	Per Hari <i>Daily</i>
(1)	(2)	(3)	(4)
Pulau Gorom	108.480.000	10.848.000	433.920
Wakate	102.220.000	10.222.000	408.880
Seram Timur	165.560.000	16.556.000	662.240
Tutuk Tolu	18.440.000	2.305.000	92.200
Werinama	24.440.000	2.444.000	97.760
Bula	29.300.000	2.930.000	117.200
Kilmury	5.780.000	578.000	23.120
Siwalalat	5.480.000	548.000	27.400
Teor	66.140.000	6.614.000	264.560
Gorom Timur	19.940.000	1.994.000	79.760
Bula Barat	12.060.000	1.206.000	60.300
Pulau Panjang	24.600.000	2.460.000	123.000
Kian Darat	2.080.000	208.000	10.400
Lian Vitu	2.560.000	256.000	12.800
Teluk Waru	2.800.000	280.000	14.000
<b>2017</b>	589.880.000	59.449.000	2.427.540
<b>2016</b>	654.160.000	65.868.000	2.680.880

Sumber/*Source* : Dinas Kelautan dan Perikanan Kabupaten Seram Bagian Timur/ *Ocean and Fishery Official of Seram Bagian Timur*

**Tabel  
Table**

**5.5.13**

**Luas dan Kondisi Terumbu Karang, Hutan Mangrove,  
dan Padang Lamun Menurut Kecamatan di Kabupaten  
Seram Bagian Timur, 2017**  
*Area and Condition of Coral Reefs, Mangrove Forest,  
and Seagrass by District in Seram Bagian Timur, 2017*

Kecamatan	Kondisi Terumbu Karang (Ha)			
	Baik	Rusak	Total Luas	Reboisasi
(1)	(2)	(3)	(4)	(5)
Pulau Gorom	180.7	97.3	278	-
Wakate	227.25	75.75	303	-
Teor	90.9	10.1	101	-
Gorom Timur	145.35	25.65	171	-
Pulau Panjang	180	20	200	-
Seram Timur	1827	1217	3044	-
Tutuk Tolu	210	115	325	-
Kilmury	55	15	70	-
Lian Vitu	78	25	103	-
Kian Darat	98	17	115	-
Werinama	116	34	150	-
Siwalalat	40	10	50	-
Bula	128.35	128.35	256.7	-
Bula Barat	96.225	32.075	128.3	-
Teluk Waru	165	38	203	-
<b>Seram Bagian Timur 2017</b>	<b>3 472,775</b>	<b>1 822,225</b>	<b>5 295</b>	<b>-</b>
<b>2016</b>	<b>3 736,35</b>	<b>1 761,65</b>	<b>5 498</b>	<b>-</b>

Lanjutan Tabel/*Continued Table*( 5.5.13 )

Kecamatan	Kondisi Hutan Mangrove (Ha)			
	Baik	Rusak	Total Luas	Reboisasi
(1)	(2)	(3)	(4)	(5)
Pulau Gorom	169	113	282	-
Wakate	8	2	10	-
Teor	4	1	5	-
Gorom Timur	107	46	153	-
Pulau Panjang	3004	751	3755	-
Seram Timur	568	429	997	-
Tutuk Tolu	84	56	140	-
Kilmury	98	25	123	-
Lian Vitu	90	15	105	-
Kian Darat	120	20	140	-
Werinama	96	10	106	-
Siwalalat	80	15	95	-
Bula	5257	2253	7510	-
Bula Barat	77	52	129	-
Teluk Waru	75	15	90	-
<b>Seram Bagian Timur 2017</b>	<b>9 838</b>	<b>3 802</b>	<b>13 641</b>	-
<b>2016</b>	<b>9 944</b>	<b>3 849</b>	<b>13 793</b>	-

Lanjutan Tabel/Continued Table( 5.5.13 )

Kecamatan	Kondisi Padang Lamun (Ha)			
	Baik	Rusak	Total Luas	Reboisasi
(1)	(2)	(3)	(4)	(5)
Pulau Gorom	366	30	396	-
Wakate	54	21	75	-
Seram Timur	75	20	95	-
Tutuk Tolu	71	18	89	-
Werinama	112	28	140	-
Bula	1 143	285	1428	-
Kilmury	69	13	82	-
Siwalalat	70	10	80	-
Teor	60	5	65	-
Gorom Timur	68	7	75	-
Bula Barat	86	39	125	-
Pulau Panjang	55	10	65	-
Kian Darat	462	116	578	-
Lian Vitu	111	28	139	-
Teluk Waru	80	5	85	-
<b>Seram Bagian Timur 2017</b>	<b>2 802</b>	<b>629</b>	<b>3 432</b>	-
<b>2016</b>	<b>2 882</b>	<b>635</b>	<b>3 517</b>	-

Sumber/Source : Dinas Kelautan dan Perikanan Kabupaten Seram Bagian Timur/ Ocean and Fishery Official of Seram Bagian Timur

## 5.6 KEHUTANAN/FOREST

**Tabel 5.6.1 Luas Kawasan Hutan dan Perairan Menurut Kecamatan di Kabupaten Seram Bagian Timur (hektar), 2015**  
**Forest and Inland Water Area by Subdistrict in Seram Bagian Timur Regency (hectare), 2015**

Kecamatan Subdistrict	Hutan Lindung Protection Forest	Suaka Alam dan Pelestarian Alam Sanctuary Reserve and Nature Conservati-on Area	Hutan Produksi Production Forest			Jumlah Luas Hutan dan Perairan Total Forest and Water Area
			Terbatas Limited	Tetap Permanent	Dapat Dikonversi Convertible	
(1)	(2)	(3)	(4)	(5)	(6)	(7)
1. Pulau Gorom	2 573	-	-	-	5 064	7 637
2. Wakate	1 420	-	-	-	-	1 420
3. Teor	1 152	-	-	-	-	1 152
4. Gorom Timur	801	-	-	-	1 728	2 529
5. Pulau Panjang	436	-	-	-	1 290	1 726
6. Seram Timur	3 628	-	-	8	2 475	6 111
7. Tutuk Tolu	1 348	-	12 165	543	13 158	27 214
8. Kilmury	11 804	-	40 129	400	25 326	77 659
9. Lian Vitu	2 039	-	7 671	-	6 825	16 535
10. Kian Darat	-	-	7 963	316	3 259	11 538
11. Werinama	28 458	-	37 461	-	22 411	88 330
12. Siwalalat	10 561	-	63 459	-	7 595	81 615
13. Bula	16 701	513	22 304	10 599	4 894	54 498
14. Bula Barat	8 755	-	43 711	11 059	10 346	73 871
15. Teluk Waru	18 482	703	26 754	4 231	11 136	60 603
Seram Bagian Timur 2015	108 158	1 216	261 617	27 156	115 507	512 438

Sumber/Source : Dinas Kehutanan dan Perkebunan Kabupaten Seram Bagian Timur/ Forestry and Estate Official of Seram Bagian Timur Regency



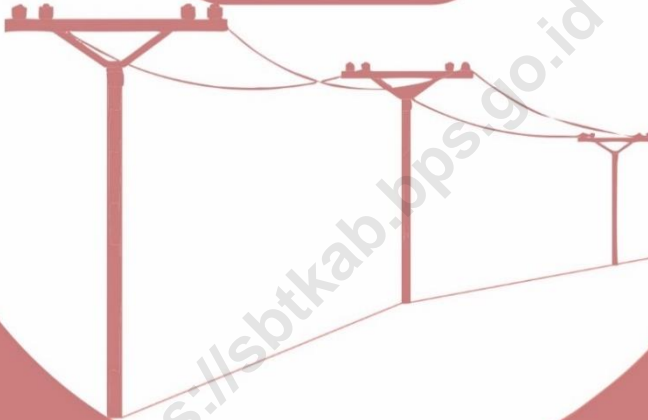
**Tabel 5.6.2** **Produksi Kayu Hutan Menurut Jenis Produksi di Kabupaten Seram Bagian Timur (m3), 2015–2017**  
**Table** **Timber Production by Type of Product in Seram Bagian Timur Regency (m3), 2015–2017**

Tahun Year	Kayu Bulat Logs	Kayu Gergajian Sawn Timber	Kayu Lapis Plywood
(1)	(2)	(3)	(4)
2015	-	64 394	-
2016	...	...	...
2017	...	...	...

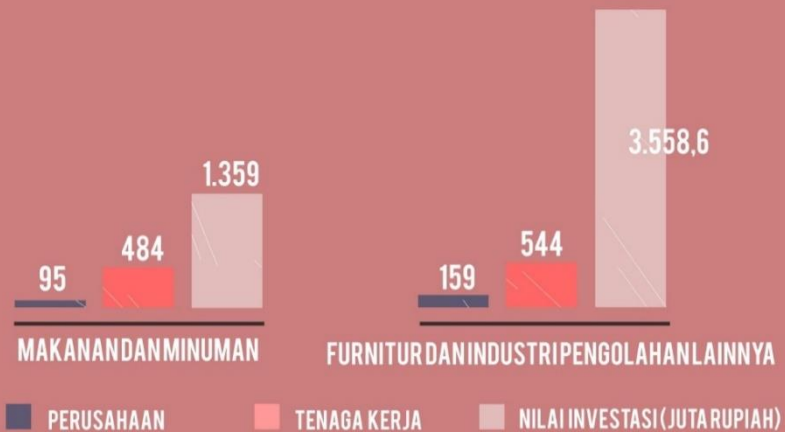
Sumber/Source : Dinas Kehutanan Kabupaten Seram Bagian Timur/ Forestry and Estate Official of Seram Bagian Timur Regency

# BAB CHAPTER

# 06



## INDUSTRI, PERTAMBANGAN, ENERGI, DANKONSTRUKSI





**PENJELASAN TEKNIS**

1. Pengumpulan data industri besar dan sedang dilakukan melalui Survei Industri Besar dan Sedang yang dilaksanakan setiap tahun secara lengkap (sensus) sejak tahun 1975. Survei Industri Besar dan Sedang mencakup semua perusahaan industri yang mempunyai tenaga kerja 20 orang atau lebih dengan menggunakan kuesioner II A.
2. Klasifikasi industri yang digunakan dalam survei ini berdasar kepada Klasifikasi Baku Lapangan Usaha Indonesia (KBLI). KBLI adalah klasifikasi lapangan usaha yang berdasar kepada *International Standard Industrial Classification of All Economic Activities* (ISIC) revisi 4 yang telah disesuaikan dengan kondisi Indonesia.
3. **Industri manufaktur** adalah suatu kegiatan ekonomi yang melakukan kegiatan mengubah suatu barang dasar secara mekanis, kimia, atau dengan tangan sehingga menjadi barang jadi/setengah jadi, dan atau barang yang kurang nilainya menjadi barang yang lebih tinggi nilainya, dan sifatnya lebih dekat kepada pemakai akhir. Termasuk dalam

**TECHNICAL NOTES**

1. *Data collection of large and medium scale manufacturing is conducted through The Large and Medium Manufacturing Establishment Survey that has been done annually for all industries (census) since 1975. Large and Medium Manufacturing Establishment Survey covers all manufactures/industries with 20 workers or more by questionnaire II A.*
2. *The industrial clasification adopted in this survey refers to the Klasifikasi Baku Lapangan Usaha Indonesia (KBLI). KBLI is classification of economic activities based on the International Standard Industrial Classification of All Economic Activities (ISIC rev 4) that has been modified according to the local condition in Indonesia.*
3. **Manufacturing industry** is defined as an economic activity processing basic goods mechanically, chemicals or manually into final or intermediate goods. It is also defined as processing of lower value goods into higher value goods as final or intermediate products. The activities also include services for manufacturing and assembling.

kegiatan ini adalah jasa industri dan pekerjaan perakitan.

4. **Perusahaan atau usaha industri** adalah suatu unit (kesatuan) usaha yang melakukan kegiatan ekonomi, bertujuan menghasilkan barang atau jasa, terletak pada suatu bangunan atau lokasi tertentu, dan mempunyai catatan administrasi tersendiri mengenai produksi dan struktur biaya serta ada seorang atau lebih yang bertanggung jawab atas usaha tersebut.
5. Industri manufaktur dikelompokkan ke dalam 4 golongan berdasarkan banyaknya pekerja, yaitu: industri besar (100 orang pekerja atau lebih), industri sedang/menengah (20–99 orang pekerja), industri kecil (5–19 orang pekerja), dan industri mikro (1–4 orang pekerja).

4. ***A manufacturing establishment is defined as a production unit engaged in economic activity, producing goods or services, located in a building or in a certain location, keeping a business record concerning the production and cost structure, and having a person or more that are responsible to those activities.***

5. *Manufacturing industries are categorized into four groups, based on the number of employees: large scale manufacturing (100 employees or more), medium scale manufacturing (20–99 employees), small scale manufacturing (5–19 employees), and micro industry (1–4 employees).*

**ULASAN**

**DESCRIPTION**

**Industri**

Berdasarkan data dari Dinas Koperasi, Perindustrian dan Perdagangan Kabupaten Seram Bagian Timur, jumlah perusahaan industri di Kabupaten Seram Bagian Timur tahun 2017 adalah 260 perusahaan dengan nilai investasi sebesar 5.571.600.000. Dengan nilai produksi tersebut memengaruhi penyerapan tenaga kerja sebesar 1.052 orang.

Nilai investasi terbesar pada tahun 2017 berada pada industri makanan dan minuman yaitu sebesar 1.359.000.000 dengan jumlah perusahaan sebanyak 95 dan tenaga kerja sebanyak 484 orang.

Sebaliknya nilai produksi terkecil di tahun 2017 berada pada industri kayu, barang dari kayu (tidak termasuk mebeller), dan barang-barang anyaman dari rotan yaitu sebesar 4.000.000 dengan hanya memiliki 1 perusahaan dan 3 tenaga kerja.

Tahun 2017, listrik yang diproduksi sebesar 19.371.710 kwh

**Industry**

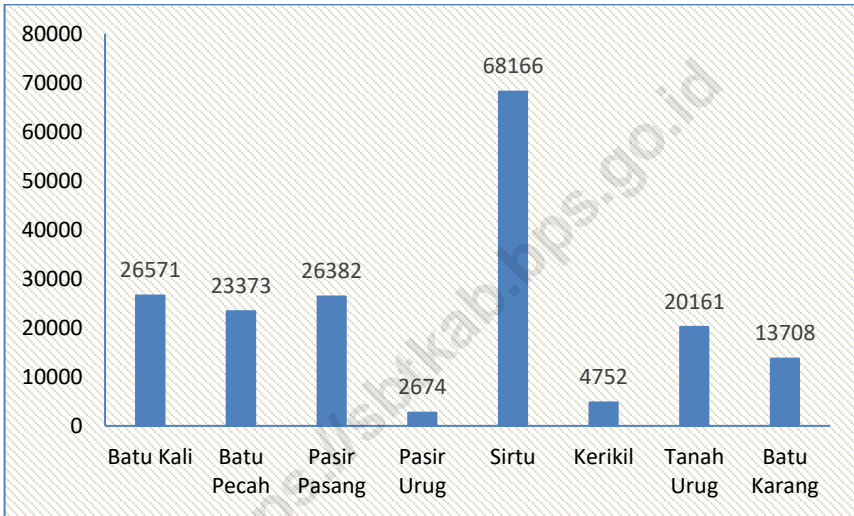
*Based on Industrial Trading official of Seram Bgalian Timur Regency in 2017 that 260 establishments with investation value of 5.571.600.000. These production value affect the absorption of labor of 1.052 people.*

*The biggest of investation value in 2017 is industry of food in the amount 1.359.000.000 with 95 establismnt and 484 of labor.*

*The smallest of production value in 2017 is industry of wood in the amount 4.000.000 with 1 establismnt and 3 of labor.*

*In 2017, the production of the electricity is 19.371.710 kwh.*

**Gambar 6**    **Produksi Bahan Galian C di Kabupaten Seram Bagian Timur, 2015**  
**Picture**        **Production of Type-C Excavated Material in Seram Bagian Timur Regency, 2015**



Sumber/Source : Dinas Pertambangan, Energi dan SDM Kabupaten Seram Bagian Timur / Mining ,Energy and Mineral Mining Resource Official of Seram Bagian Timur Regency

## 6.1 INDUSTRI/INDUSTRY

**Tabel 6.1.1 Jumlah Perusahaan, Tenaga Kerja, dan Nilai Investasi Menurut Klasifikasi Industri di Kabupaten Seram Bagian Timur, 2017**  
**Number of Establishment, Employees, and Investation Value by Industrial Classification in Seram Bagian Timur Regency, 2017**

	Klasifikasi Industri <i>Industrial Classification</i>	Perusahaan <i>Establishment</i>	Tenaga Kerja <i>Employee</i>	Nilai Investasi(Juta) <i>Investation Value(Million)</i>
	(1)	(2)	(3)	(4)
15.	Makanan dan Minuman	95	484	1.359
16.	Tembakau	-	-	-
17.	Tekstil	-	-	-
18.	Pakaian Jadi	-	-	-
19.	Kulit, Barang dari Kulit dan Alas Kaki	-	-	-
20.	Kayu, Barang dari Kayu (tidak termasuk mebeller), dan Barang-barang Anyaman dari Rotan	1	3	4
21.	Kertas dan Barang dari Kertas	-	-	-
22.	Penerbitan, Percetakan dan Reproduksi Media Rekaman	2	4	320
23.	Barang-barang dari Batu Bara, Pengilangan Minyak Bumi dan Pengolahan Gas Bumi, Barang-barang dari Hasil Pengilangan Minyak Bumi, dan Bahan Bakar Nuklir	-	-	-
24.	Kimia dan Barang-barang dari Bahan Kimia	-	-	-
25.	Karet, Barang dari Karet, dan Barang dari Plastik	-	-	-
26.	Barang Galian Bukan Logam	-	-	-
27.	Logam Dasar	-	-	-
28.	Barang-barang dari Logam Kecuali Mesin dan Peralatannya	-	-	-
29.	Mesin dan Perlengkapannya	-	-	-



**Lanjutan Tabel/Continued Table 6.1.1**

Klasifikasi Industri <i>Industrial Classification</i>	Perusahaan <i>Establishment</i>	Tenaga Kerja <i>Employee</i>	Investasi(Juta) <i>Investation Value(Million)</i>
(1)	(2)	(3)	(4)
30. Mesin dan Peralatan Kantor, Akuntansi, dan Pengolahan Data	-	-	-
31. Mesin Listrik lainnya dan Perlengkapannya	-	-	-
32. Radio, Televisi, dan Peralatan Komunikasi, serta Perlengkapannya	-	-	-
33. Peralatan Kedokteran, Alat-alat Ukur, Peralatan Navigasi, Peralatan Optik, Jam dan Lonceng	-	-	-
34. Kendaraan Bermotor	-	-	-
35. Alat Angkutan	3	17	330
36. Furnitur dan Industri Pengolahan Lainnya	159	544	3.558,6
37. Daur Ulang	-	-	-
<b>Seram Bagian Timur 2017</b>	<b>260</b>	<b>1 052</b>	<b>5 571,6</b>
<b>2016</b>	<b>144</b>	<b>547</b>	<b>1 892,9</b>

Sumber/Source: Dinas Koperasi, Perindustrian, dan Perdagangan Kab. Seram Bagian Timur

## 6.2 ENERGI/ENERGY

**Tabel 6.2.1 Daya Terpasang, Produksi, dan Distribusi Listrik PT. PLN (Persero) pada Cabang/Ranting PLN di Kabupaten Seram Bagian Timur, 2013–2017**  
***Installed Capacity, Production, and Distribution of Electricity of State Electricity Company at Branch Level in Seram Bagian Timur Regency, 2013–2017***

Tahun/Year	Daya Terpasang <i>Installed Capacity</i> (VA)	Produksi Listrik <i>Production</i> (KWh)	Listrik Terjual <i>Electricity Sold</i> (KWh)	Dipakai Sendiri <i>Own Usage</i> (KWh)	Susut/Hilang <i>Shrunk</i> (KWh)
(1)	(2)	(3)	(4)	(5)	(6)
2013	-	-	-	-	-
2014	-	-	-	-	-
2015	9 378 990	851 097	15 794 580	-	-35%
2016	7 819 000	976 175	14 449 563	-	22,79%
2017	8 019 000	19 371 710	16 838 100	221 290	13,08%

Sumber/Source: PLN Rayon Bula

**Tabel 6.2.2 Jumlah Pelanggan Listrik Menurut Distrik di Kabupaten Seram Bagian Timur, 2013–2017**  
**Table Number of Registered Electricity Costumers by District in Seram Bagian Timur Regency, 2013–2017**

	<b>Kecamatan Subdistrict</b>	<b>2013</b>	<b>2014</b>	<b>2015</b>	<b>2016</b>	<b>2017</b>
	(1)	(2)	(3)	(4)	(5)	(6)
1.	Werinama	-	-	-	560	827
2.	Geser	-	-	-	299	673
3.	Ondor	-	-	-	3 235	3 270
4.	Kesui	-	-	-	315	530
5.	Kian Darat	-	-	-	2 075	2 090
6.	Amarsekaru	-	-	-	481	857
7.	Bula	-	-	-	5 811	6 978
8.	Pulau Panjang	-	-	-	147	147
9.	Teor	-	-	-	40	40
	<b>Seram Bagian Timur</b>	-	-	-	<b>12 963</b>	<b>15 432</b>

Sumber/Source : PLN Rayon Bula

**Tabel**  
**Table**

**6.2.3 Persentase Rumah Tangga Berdasarkan Sumber Air Minum di Kabupaten Seram Bagian Timur, 2013-2017**  
**Percentage of household Devided by Source of Drinking Water in Seram Bagian Timur regency, 2013-2017**

Sumber Air Minum	2013	2014	2015	2016	2017
(1)	(2)	(3)	(4)	(5)	(6)
Air dalam Kemasan	5,89	0,00	9,23	10,29	13,89
Leding	0,00	0,00	0,00	0,00	0,00
Pompa	2,86	2,65	0,00	2,51	1,38
Sumur Terlindung	42,86	47,70	39,77	34,65	35,20
Sumur Tak Terlindung	14,31	9,55	20,01	27,26	17,98
Mata Air Terlindung	18,53	24,74	15,18	14,46	23,73
Mata Air Tak Terlindung	8,05	3,31	14,41	6,98	5,93
Air Sungai	3,18	5,17	0,98	3,84	1,89

Sumber/source :Survei Sosial Ekonomi Nasional, Maret/*National Socioeconomic Survey, March*

### 6.3 PERTAMBANGAN/*MINING*

**Tabel 6.3.1** **Produksi Bahan Galian C di Kabupaten Seram Bagian Timur, 2014-2015**  
**Table** ***Production of Type-C Excavated Material in Seram Bagian Timur Regency, 2014-2015***

Bahan Galian C <i>Type-C Excavated Material</i>	Produksi (Ton) <i>Production (Ton)</i>	
	2014	2015
(1)	(2)	(3)
Batu Kali	22 447,93	26 571
Batu Pecah	17 099,71	23 373
Pasir Pasang	18 471,34	26 382
Pasir Urug	8 043,65	2 674
Sirtu	85 003,53	68 166
Kerikil	7 988,94	4 752
Tanah Urug	6 460,76	20 161
Batu Karang	20 510,41	13 708
<b>Jumlah</b>	<b>186 026,3</b>	<b>186 487</b>

Sumber/Source : Dinas Pertambangan, Energi dan SDM Kabupaten Seram Bagian Timur / *Mining ,Energy and Mineral Mining Resource Official of Seram Bagian Timur Regency*

**Tabel 6.3.2** **Produksi Bahan Galian C di Kabupaten Seram Bagian Timur Dirinci per Bulan, 2015**  
***Production of Type-C Excavated Material in Seram Bagian Timur Regency by Month, 2015***

<b>Bulan</b> <b>Month</b>	<b>Batu Kali (M<sup>3</sup>)</b> <b>River Stone (M<sup>3</sup>)</b>
(1)	(2)
Januari	-
Februari	-
Maret	137
April	488
Mei	1 343
Juni	115
Juli	483
Agustus	1 221
September	2 343
Oktober	2 343
November	13 511
Desember	4 587
<b>Jumlah / Total</b>	<b>26 571</b>

Lanjutan Tabel /Continued Tabel ( 6.3.2 )

Bulan <i>Month</i>	Tanah Urug (M <sup>3</sup> ) <i>Soil (M<sup>3</sup>)</i>
(1)	(2)
Januari	-
Februari	-
Maret	-
April	190
Mei	140
Juni	9
Juli	791
Agustus	1 696
September	566
Oktober	2 790
November	4 327
Desember	9 652
<b>Jumlah / Total</b>	<b>20 161</b>

Lanjutan Tabel /Continued Tabel ( 6.3.2 )

Bulan Month	Pasir Urug (M <sup>3</sup> ) Tamd (M <sup>3</sup> )
(1)	(2)
Januari	108
Februari	-
Maret	108
April	60
Mei	-
Juni	40
Juli	52
Agustus	665
September	292
Oktober	297
November	450
Desember	602
<b>Jumlah / Total</b>	<b>2 674</b>



**Lanjutan Tabel /Continued Tabel ( 6.3.2 )**

<b>Bulan Month</b>	<b>Pasir Pasang (M<sup>3</sup>) Samd Tide (M<sup>3</sup>)</b>
<b>(1)</b>	<b>(2)</b>
Januari	-
Februari	-
Maret	108
April	502
Mei	61
Juni	120
Juli	392
Agustus	607
September	1 547
Oktober	15 322
November	5 047
Desember	2 676
<b>Jumlah / Total</b>	<b>26 382</b>

Lanjutan Tabel /Continued Tabel ( 6.3.2 )

Bulan <i>Month</i>	Kerikil (M <sup>3</sup> ) <i>Gravel (M<sup>3</sup>)</i>
(1)	(2)
Januari	-
Februari	-
Maret	4
April	137
Mei	931
Juni	32
Juli	142
Agustus	12
September	280
Oktober	401
November	2 030
Desember	783
<b>Jumlah / Total</b>	<b>4 752</b>

**Lanjutan Tabel /Continued Tabel ( 6.3.2 )**

<b>Bulan Month</b>	<b>Batu Pecah <math>\frac{5}{7} - \frac{3}{5}</math> (M<sup>3</sup>) Broken Stone <math>\frac{5}{7} - \frac{3}{5}</math> (M<sup>3</sup>)</b>
(1)	(2)
Januari	-
Februari	-
Maret	-
April	49
Mei	-
Juni	-
Juli	-
Agustus	552
September	-
Oktober	-
November	5
Desember	1 513
<b>Jumlah / Total</b>	<b>2 119</b>

Lanjutan Tabel /Continued Tabel ( 6.3.2 )

<b>Bulan</b> <b>Month</b>	<b>Batu Pecah <math>\frac{2}{3}</math> - <math>\frac{1}{2}</math> (M<sup>3</sup>)</b> <b>Broken Stone <math>\frac{2}{3}</math> - <math>\frac{1}{2}</math> (M<sup>3</sup>)</b>
(1)	(2)
Januari	26
Februari	-
Maret	-
April	33
Mei	346
Juni	23
Juli	1
Agustus	1 141
September	196
Oktober	4 985
November	331
Desember	14 004
<b>Jumlah / Total</b>	<b>21 086</b>

**Lanjutan Tabel /Continued Tabel ( 6.3.2 )**

<b>Bulan Month</b>	<b>Batu Pecah <math>\frac{1}{5} - 1</math> (M<sup>3</sup>) Broken Stone <math>\frac{1}{5} - 1</math> (M<sup>3</sup>)</b>
(1)	(2)
Januari	-
Februari	-
Maret	-
April	-
Mei	143
Juni	-
Juli	-
Agustus	25
September	-
Oktober	-
November	-
Desember	-
<b>Jumlah / Total</b>	<b>168</b>

Lanjutan Tabel /Continued Tabel ( 6.3.2 )

Bulan <i>Month</i>	Sirtu (M <sup>3</sup> ) <i>Stone Sand (M<sup>3</sup>)</i>
(1)	(2)
Januari	-
Februari	11
Maret	10
April	212
Mei	1 644
Juni	231
Juli	2
Agustus	6 065
September	44
Oktober	4 985
November	7 386
Desember	47 576
<b>Jumlah / Total</b>	<b>68 166</b>

Sumber/Source : Dinas Pertambangan, Energi dan SDM Kabupaten Seram Bagian Timur / Mining ,Energy and Mineral Mining Resource Official of Seram Bagian Timur Regency



# BAB CHAPTER

## 07



## PERDAGANGAN

BELUM ADA  
PASARDESA







**PENJELASAN TEKNIS****TECHNICAL NOTES**

- |  |  |
|--|--|
| <p>1. Sistem pencatatan Statistik Ekspor dan Impor adalah “General Trade” dengan wilayah pencatatan meliputi seluruh wilayah kepabeanaan Indonesia.</p>  | <p>1. <i>The recording of export and import statistics is based on General Trade System covering all Indonesian customs areas.</i></p>   |
| <p>2. Pengesahan dokumen kepabeanaan ekspor dan impor dilakukan oleh Bea dan Cukai berdasarkan Persetujuan Muat/Bongkar Barang.</p>  | <p>2. <i>The legalization of customs export and import documents is conducted by the Customs and Excise Office.</i></p>  |
| <p>3. Data ekspor berasal dari dokumen kepabeanaan BC 3.0 atau yang disebut dokumen Pemberitahuan Ekspor Barang (PEB) yang diisi oleh eksportir.</p>   | <p>3. <i>The export data are compiled based on customs export documents BC 3.0 or known as Export Declarations (PEB), filled by exporters.</i></p>   |
| <p>4. Data impor berasal dari dokumen kepabeanaan BC 2.0 atau yang disebut dokumen Pemberitahuan Impor Barang (PIB), Pemberitahuan Impor Barang Khusus (PIBK), Pemberitahuan Pabean Free Trade Zone (PPFTZ) dan dokumen kepabeanaan BC 2.3 yang mencatat impor barang dari Luar Negeri ke Kawasan Berikat.</p> | <p>4. <i>The import data are compiled based on customs import documents BC 2.0 or known as Import Declarations Form (PIB), Import Declarations Form for Special Commodity (PIBK), Customs Declaration Form for Free Trade Zone (PPFTZ), and customs import documents BC 2.3 which records import goods from foreign country to Bounded Zones Area.</i></p> |
| <p>5. Barang-barang yang dikirim ke luar negeri untuk diolah dicatat sebagai ekspor, sedangkan hasil olahan yang dikembalikan ke Indonesia dicatat</p>   | <p>5. <i>Goods send abroad for processing purposes are recorded as export while its product sent to Indonesia are recorded as import.</i></p>  |

sebagai impor.

6. Barang-barang luar negeri yang diolah di dalam negeri dicatat sebagai barang impor meskipun barang olahan tersebut akan kembali ke luar negeri.
  7. Barang-barang yang tidak dicakup dalam pencatatan:
    - a. Pakaian dan barang-barang perhiasan penumpang.
    - b. Barang-barang bawaan penumpang dari/ke luar negeri untuk dipakai sendiri, kecuali lemari es, pesawat televisi, dan sebagainya.
    - c. Barang-barang untuk keperluan perwakilan kedutaan suatu negara.
    - d. Barang-barang ekspedisi dan ekshibisi atau pameran.
    - e. Barang-barang untuk militer yang diimpor langsung oleh angkatan bersenjata
    - f. Pembungkus/peti kemas untuk diisi kembali.
    - g. Uang dan surat-surat berharga.
    - h. Barang-barang contoh
  8. Sistem pengolahan dokumen impor/ekspor Indonesia adalah sistem "Carry Over" yaitu dokumen ditunggu selama satu bulan, setelah bulan berjalan, sedangkan
6. *Foreign goods processed in Indonesia are still recorded as imports although the products will be sent to abroad.*
  7. *The following goods are not included in the statistics:*
    - a. *Clothings and passengers' jewelry.*
    - b. *Luggage of passengers for own use, except refrigerators, television sets, etc.*
    - c. *Goods imported/exported for the use of foreign representative countries/embassies.*
    - d. *Goods for expeditions, and shows or exhibitions.*
    - e. *Military goods directly imported by the Armed Forces.*
    - f. *Packings/containers to be refilled.*
    - g. *Bank notes and securities*
    - h. *Sample goods*
  8. *The carry-over system is used in processing Indonesian export and import documents. Documents are processed one month after the*

dokumen-dokumen yang terlambat akan diolah pada bulan berikutnya. Dengan demikian dokumen bulan-bulan sebelumnya yang terlambat diterima dan masuk pada bulan berjalan, diperlakukan sebagai dokumen bulan pengolahan.

*current month, while those received later will be processed for the succeeding month. This means previous documents received in the current month will be treated as processed documents.*

9. **Pelabuhan Muat** adalah pelabuhan darimana barang diangkut ke luar negeri atau diekspor

9. **Port of loading** is port where the goods are transported out of the country or exported.

10. **Negara tujuan** adalah negara tujuan akhir yang diketahui untuk barang ekspor yang dikirim ke luar negeri

10. **Country of destination** is country that is known to export goods sent abroad.

11. **Jenis komoditi** adalah barang ekspor yang dicatat sesuai kode *Harmonized System* (HS)

11. **Type commodity** is exported goods recorded based on *Harmonized System* (HS) code.

## ULASAN

Kegiatan perdagangan merupakan usaha jasa yang menghubungkan antara produsen dengan konsumen, mempunyai fungsi *Time and Place Utility*. Keuntungan kegiatan perdagangan selain memindahkan barang dari suatu tempat ke tempat lain juga mengangkut barang ke tempat yang mempunyai nilai lebih tinggi.

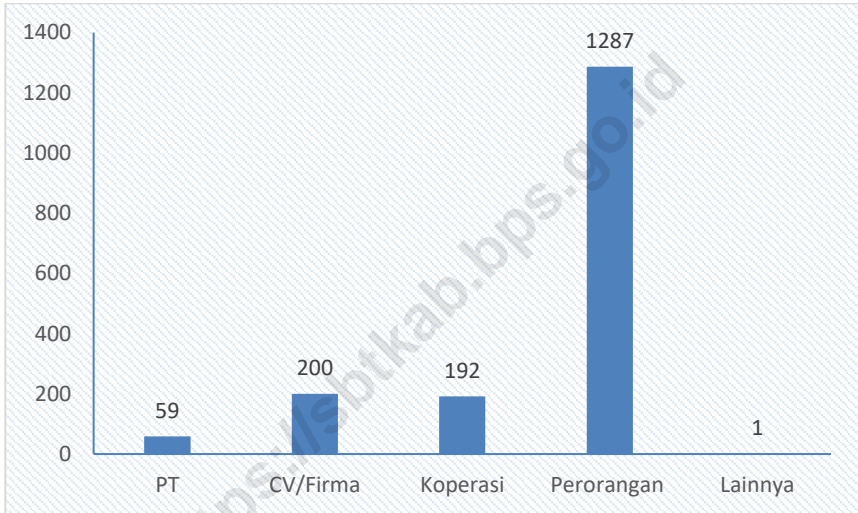
Jumlah perusahaan menurut badan hukum di Seram Bagian Timur tahun 2017 mencapai 1.729 unit.

## DESCRIPTION

*Trade activity is serviced establishment which is linked between producer and consumer, has a function Time and Place Utility. The advantages of trade activity are not only to move goods from ones place to other places that has more values.*

*In 2017, the number of trade enterprises in Seram Bagian Timur around 1.729 units.*

**Gambar 7** Jumlah Perusahaan Menurut Bentuk Badan Hukum di Kabupaten Seram Bagian Timur, 2017  
**Picture** *Number of Establishments by Type of Business Entity in Seram Bagian Timur Regency, 2017*



Sumber/Source : Dinas Koperasi Perindustrian dan Perdagangan Kab. Seram Bagian Timur / Industrial and Trading Official of Seram Bagian Timur Regency

**Tabel 7.1** Jumlah Perusahaan Menurut Bentuk Badan Hukum di Kabupaten Seram Bagian Timur, 2013–2017  
*Number of Establishments by Type of Business Entity in Seram Bagian Timur Regency, 2013–2017*

<b>Tipe Badan Hukum</b> <i>Type of Business Entity</i>	<b>2013</b>	<b>2014</b>	<b>2015</b>	<b>2016</b>	<b>2017</b>
(1)	(2)	(3)	(4)	(5)	(6)
Perseroan Terbatas	19	15	3	54	59
CV/Firma	16	10	59	174	200
Koperasi	10	129	4	185	192
Perorangan	145	19	98	1 170	1 287
Lainnya	-	-	-	-	1
<b>Jumlah/Total</b>	<b>190</b>	<b>173</b>	<b>164</b>	<b>1 583</b>	<b>1 729</b>

Sumber/Source : Dinas Koperasi Perindustrian dan Perdagangan Kab. Seram Bagian Timur / *Industrial and Trading Official of Seram Bagian Timur Regency*

**Tabel 7.2** Jumlah Pedagang Menurut Kecamatan di Kabupaten Seram Bagian Timur, 2017  
**Table** *Number of Merchants by Subdistrict in Seram Bagian Timur Regency, 2017*

	Kecamatan <i>Subdistrict</i>	Pedagang Besar <i>Wholesaler</i>	Pedagang Menengah <i>Medium Trader</i>	Pedagang Kecil <i>Small Trader</i>
	(1)	(2)	(3)	(4)
1.	Pulau Gorom	-	12	11
2.	Wakate	-	-	1
3.	Teor	-	-	-
4.	Gorom Timur	-	1	1
5.	Pulau Panjang	-	-	-
6.	Seram Timur	-	3	2
7.	Tutuk Tolu	-	2	-
8.	Kilmury	-	-	1
9.	Lian Vitu	-	-	-
10.	Kian Darat	-	-	2
11.	Werinama	-	4	2
12.	Siwalalat	-	2	-
13.	Bula	6	54	98
14.	Bula Barat	-	-	8
15.	Teluk Waru	-	-	2
	<b>Seram Bagian Timur 2017</b>	<b>6</b>	<b>78</b>	<b>128</b>
	<b>2016</b>	<b>6</b>	<b>73</b>	<b>51</b>

Sumber/Source : Dinas Koperasi Perindustrian dan Perdagangan Kab. Seram Bagian Timur / *Industrial and Trading Official of Seram Bagian Timur Regency*

Note \*Sesuai dengan jumlah perusahaan yang mengurus SIUP



**Tabel 7.3** Jumlah Sarana Perdagangan Menurut Jenisnya di Kabupaten Seram Bagian Timur, 2013–2017  
**Table** *Number of Trading Facilities by Type of Facility in Seram Bagian Timur Regency, 2013–2017*

<b>Tipe Badan Hukum</b> <i>Type of Business Entity</i>	<b>2013</b>	<b>2014</b>	<b>2015</b>	<b>2016</b>	<b>2017</b>
(1)	(2)	(3)	(4)	(5)	(6)
Pasar/Market	1	1	2	14	16
Pasar Desa	-	-	-	-	-
Toko/Store	3	2	26	121	150
Kios	64	43	25	981	1 019
Rumah Makan/Restoran	1	1	3	54	63
<b>Jumlah/Total</b>	<b>71</b>	<b>50</b>	<b>56</b>	<b>1 170</b>	<b>1 248</b>

Sumber/Source : Dinas Koperasi Perindustrian dan Perdagangan Kab. Seram Bagian Timur / *Industrial and Trading Official of Seram Bagian Timur Regency*

**Tabel 7.4** Jumlah Koperasi Menurut Jenis Koperasi dan Kecamatan di Kabupaten Seram Bagian Timur, 2017  
*Number of Cooperatives by Type of Cooperative and Subdistrict in Seram Bagian Timur Regency, 2017*

Kecamatan <i>Subdistrict</i>		KUD	KSU	KPN	KOPKAR	KOPPERIK
(1)		(2)	(3)	(4)	(5)	(6)
1.	Pulau Gorom	4	20	-	2	1
2.	Wakate	2	2	-	-	-
3.	Teor	-	1	-	-	-
4.	Gorom Timur	2	9	-	-	-
5.	Pulau Panjang	-	1	-	-	-
6.	Seram Timur	3	8	1	1	3
7.	Tutuk Tolu	1	5	-	-	1
8.	Kilmury	1	9	-	-	-
9.	Lian Vitu	1	6	-	-	-
10.	Kian Darat	1	2	-	-	-
11.	Werinama	1	4	1	-	-
12.	Siwalalat	-	3	-	-	-
13.	Bula	1	20	4	2	5
14.	Bula Barat	3	2	1	-	-
15.	Teluk Waru	-	2	-	-	-
<b>Seram Bagian Timur 2017</b>		20	94	7	5	10
<b>2016</b>		20	90	7	5	6


Lanjutan Tabel /Continued Tabel ( 7.4 )

Kecamatan Subdistrict		KOPPAS	KOPWAN	KOPBUN	Lainnya	Jumlah Total
(1)	(7)	(8)	(9)	(10)	(11)	
1. Pulau Gorom	-	-	-	-	27	
2. Wakate	-	-	-	1	5	
3. Teor	-	-	-	1	2	
4. Gorom Timur	-	-	-	3	14	
5. Pulau Panjang	-	-	-	1	2	
6. Seram Timur	1	-	-	2	19	
7. Tutuk Tolu	-	-	-	2	9	
8. Kilmury	-	-	-	2	12	
9. Lian Vitu	-	-	-	-	7	
10. Kian Darat	-	-	-	2	5	
11. Werinama	-	-	-	2	8	
12. Siwalalat	-	-	-	1	4	
13. Bula	1	2	-	14	49	
14. Bula Barat	-	-	2	4	12	
15. Teluk Waru	-	-	2	3	7	
<b>Seram Bagian Timur 2016</b>	2	2	4	38	182	
<b>2015</b>	2	2	2	44	178	

Sumber/Source : Dinas Koperasi Perindustrian dan Perdagangan Kab. Seram Bagian Timur / Industrial and Trading Official of Seram Bagian Timur Regency

# BAB CHAPTER

# 08



## HOTEL DAN PARIWISATA



**WISATA ALAM**  
**300 BYEK**



**WISATA PANTAI**  
**200 BYEK**



**WISATA BAHARI**  
**140 BYEK**



## PENJELASAN TEKNIS

## TECHNICAL NOTES

1. **Wisatawan mancanegara** (wisman) ialah setiap pengunjung yang mengunjungi suatu negara di luar tempat tinggalnya, didorong oleh satu atau beberapa keperluan tanpa bermaksud memperoleh penghasilan di tempat yang dikunjungi dan lamanya kunjungan tersebut tidak lebih dari satu tahun (12 bulan). Definisi ini mencakup 2 (dua) kategori wisatawan mancanegara, yaitu :
  - a. Wisatawan (turis) ialah setiap pengunjung seperti definisi di atas yang tinggal paling sedikit 24 jam, akan tetapi tidak lebih dari 1 (satu) tahun di tempat yang dikunjungi, dengan maksud antara lain: berlibur, rekreasi, olah raga, bisnis, menghadiri pertemuan, studi, dan kunjungan dengan alasan kesehatan.
  - b. *Excursionist* ialah setiap pengunjung seperti definisi di atas yang tinggal kurang dari 24 jam di tempat yang dikunjungi (termasuk "Cruise passengers"). *Cruise Passengers* ialah setiap pengunjung yang tiba di suatu negara di mana mereka tidak menginap di akomodasi yang tersedia di negara tersebut,
1. **An International Visitor** is any person visiting a country other than his usual place of residence for any reason other than for earning income in the country visited, and the length of stay is no more than one year (12 months). This definition covers two categories of foreign visitors, namely :
  - a. "Tourist" is any visitor staying for at least 24 hours, but no more than one year, in the country visited, with the intention of visiting, and for any of these purposes: Pleasure, recreation and sports, Business, visiting friends and relatives, missions, attending meetings, conferences, visit for health reasons and study.
  - b. "Excursionist" is any visitor staying less than 24 hours in the country visited including, "Cruise Passengers", i.e. visitors arriving in a country without staying in any accommodation available in the visited country.

misalnya dengan kapal laut.

2. **Rata-rata lama tinggal** adalah rata-rata waktu tinggal wisatawan mancanegara di Indonesia untuk satu kali kunjungan.
  3. Usaha penyediaan akomodasi adalah usaha yang menyediakan pelayanan penginapan yang dapat dilengkapi dengan pelayanan pariwisata lainnya. Usaha penyediaan akomodasi dapat berupa hotel, vila, pondok wisata, bumi perkemahan, persinggahan karavan, dan akomodasi lainnya yang digunakan untuk tujuan pariwisata.
  4. **Hotel** adalah penyediaan akomodasi secara harian berupa kamar-kamar di dalam satu bangunan yang dapat dilengkapi dengan jasa pelayanan makan dan minum, kegiatan hiburan dan atau fasilitas lainnya. Hotel terdiri dari hotel berbintang dan hotel non- bintang.
  5. **Hotel bintang** adalah usaha penyediaan jasa pelayanan penginapan, makan minum serta jasa lainnya bagi umum dengan menggunakan sebagian atau seluruh bangunan. Usaha ini dikelola secara komersial serta
2. **Average length of stay** is the average stay duration of foreign visitor in Indonesia for one trip.
  3. *The business of providing accommodation is a business that provides specialty services that can be equipped with other tourism services. It includes hotel, villa, cottage, camping, caravan stop, and other accommodation that are used for tourism purposes.*
  4. **Hotel** is a daily supply of accommodation rooms within a building which can be equipped with eating and drinking services, entertainment activities and/or other facilities. Hotel consists of a classified hotel and a non-classified hotel.
  5. **A star hotel** is the business of providing an accommodation, eating and drinking as well as other services for the public by using a building or a part of a building. It is managed commercially and meets specified requirements as a star

memenuhi ketentuan persyaratan sebagai hotel bintang (termasuk berlian) yang ditetapkan dalam surat keputusan instansi yang membinanya. Misalnya hotel bintang lima, hotel bintang empat dan seterusnya.

*hotel (including diamonds) set forth in the decree of fostering agency. For example, five star hotel, four star hotel, and so on.*

6. **Tingkat penghunian kamar hotel** adalah persentase banyaknya malam kamar yang dihuni terhadap banyaknya malam kamar yang tersedia.
7. **Rata-rata lamanya tamu menginap** adalah banyaknya malam tempat tidur yang terpakai (malam tamu) dengan banyaknya tamu yang menginap di hotel atau akomodasi lainnya.

6. **Room occupancy rate** is the number of room-nights occupied divided by the number of room-nights available, multiplied by 100 percent.
7. **Average length of stay** is the number of bed-nights used (guest night) divided by the number of guests coming to spend the night at the accommodation.



**ULASAN**

**DESCRIPTION**

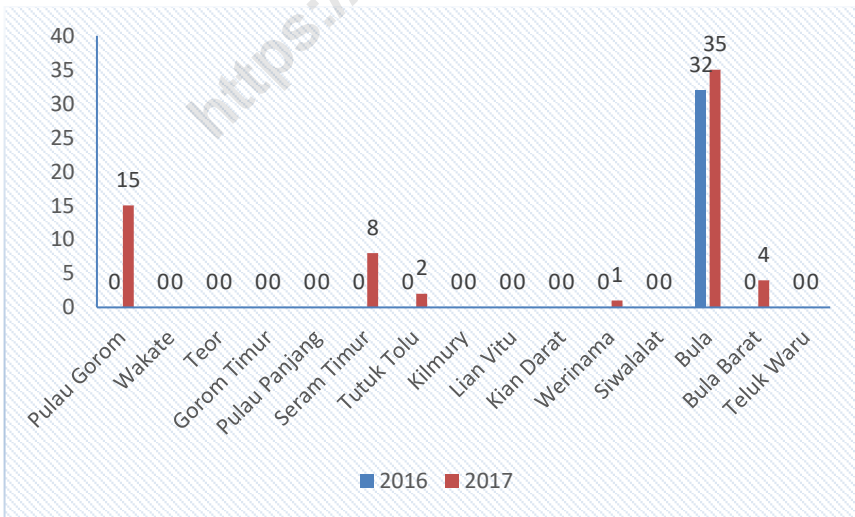
Kabupaten Seram Bagian Timur sampai dengan tahun 2017 belum memiliki hotel berbintang.

Until 2017, Seram Bagian Timur Regency don't have a star hotels.

Jumlah restoran/ rumah makan di Kabupaten Seram Bagian Timur tercatat sebanyak 65 restoran.

Number of restaurant in Seram Bagian Timur Regency registered was 65 restaurant.

**Gambar 8** Jumlah Restoran/Rumah Makan Menurut Kecamatan di Kabupaten Seram Bagian Timur, 2016 dan 2017  
*Picture*  
**Number of Restaurant by Subdistrict in Seram Bagian Timur Regency, 2016 and 2017**



Sumber/Source: Dinas Pariwisata Kabupaten Seram Bagian Timur/Tourism Official of Seram Bagian Timur Regency

8.1 HOTEL/*HOTEL*

**Tabel 8.1.1 Nama Akomodasi, Alamat, Kamar, Tempat Tidur, dan Tarif Menginap di Kabupaten Seram Bagian Timur, 2017**  
***Names of Accomodation, Adress, Rooms, Beds, and Tarrif of Night Spent in Seram Bagian Timur Regency, 2017***

<b>Nama Akomodasi</b> <b><i>Names of Acomodation</i></b>	<b>Desa/Kel.</b> <b><i>Village</i></b>	<b>Kamar</b> <b><i>Rooms</i></b>	<b>Tempat Tidur</b> <b><i>Beds</i></b>
(1)	(2)	(3)	(4)
Penginapan Restu	Bula	8	10
Penginapan Damai	Bula	11	14
Penginapan Arema	Bula	29	33
Hotel Mutiara	Bula	26	30
Penginapan Surya	Bula	30	34
Penginapan SS	Bula	18	18
Penginapan Rifa I	Bula	6	6
Penginapan Rifa II	Bula	7	7
Penginapan Sekar	Bula	7	7
Hotel Akham	Bula	15	18
Penginapan Wuna Indah	Bula	18	18
Penginapan Delta	Bula	10	10
Penginapan Aurifan	Bula	12	12
Penginapan Cahaya Kasih	Bula	10	10
Penginapan Solo Terapung I	Geser	8	10
Penginapan Cahaya Kasih	Geser	10	12
Penginapan Nusantara	Geser	8	10

**Lanjutan Tabel/Continued Table ( 8.1.1)**

Nama Akomodasi <i>Names of Acomodation</i>	Desa/Kel. <i>Village</i>	Kamar <i>Rooms</i>	Tempat Tidur <i>Beds</i>
(1)	(2)	(3)	(4)
Penginapan Dua Bersaudara	Geser	...	...
Penginapan Putri Sembilan	Werinama	...	...
Pondok Wisata Alhidayah	Werinama	...	...

Sumber/Source: Dinas Pariwisata Kabupaten Seram Bagian Timur/ *Tourism Official of Seram Bagian Timur*Regency

**Tabel 8.1.2 Nama Akomodasi Berdasarkan Klasifikasi di Kabupaten Seram Bagian Timur, 2017**  
**Table Names of Accomodation Pursuant to Classification in Seram Bagian Timur Regency, 2017**

Nama Akomodasi <i>Names of Acomodation</i>	Klasifikasi/ <i>Classification</i>			
	Penginapan	Nonbintang	Bintang I	Bintang II
(1)	(2)	(3)	(4)	(5)
Penginapan Restu	V	-	-	-
Penginapan Damai	V	-	-	-
Penginapan Arema	V	-	-	-
Hotel Mutiara	V	-	-	-
Penginapan Surya	V	-	-	-
Penginapan SS	V	-	-	-
Penginapan Rifa I	V	-	-	-
Penginapan Rifa II	V	-	-	-
Penginapan Sekar	V	-	-	-
Hotel Akham	V	-	-	-
Penginapan Wuna Indah	V	-	-	-
Penginapan Delta	V	-	-	-
Penginapan Aurifan	V	-	-	-
Penginapan Cahaya Kasih	V	-	-	-
Penginapan Solo Terapung I	V	-	-	-
Penginapan Cahaya Kasih	V	-	-	-
Penginapan Nusantara	V	-	-	-

**Lanjutan Tabel/Continued Table ( 8.1.2)**

<b>Nama Akomodasi</b> <i>Names of Acomodation</i>	<b>Klasifikasi/Classification</b>			
	<b>Penginapan</b>	<b>Nonbintang</b>	<b>Bintang I</b>	<b>Bintang II</b>
(1)	(2)	(3)	(4)	(5)
Penginapan Dua Bersaudara	V	-	-	-
Penginapan Putri Sembilan	V	-	-	-
Pondok Wisata Alhidayah	V	-	-	-

Sumber/Source: Dinas Pariwisata Kabupaten Seram Bagian Timur/ *Tourism Official of Seram Bagian Timur*Regency

8.2 PARIWISATA/*TOURISM*

**Tabel 8.2.1** Jumlah Restoran/Rumah Makan Menurut Kecamatan di Kabupaten Seram Bagian Timur, 2016 dan 2017  
**Table** *Number of Restaurant by Subdistrict in Seram Bagian Timur Regency, 2016 and 2017*

Kecamatan Subdistrict	2016	2017
(1)	(2)	(3)
1. Pulau Gorom	-	15
2. Wakate	-	-
3. Teor	-	-
4. Gorom Timur	-	-
5. Pulau Panjang	-	-
6. Seram Timur	-	8
7. Tutuk Tolu	-	2
8. Kilmury	-	-
9. Lian Vitu	-	-
10. Kian Darat	-	-
11. Werinama	-	1
12. Siwalalat	-	-
13. Bula	32	35
14. Bula Barat	-	4
15. Teluk Waru	-	-
<b>Seram Bagian Timur</b>	<b>32</b>	<b>65</b>

Sumber/Source: Dinas Pariwisata Kabupaten Seram Bagian Timur/*Tourism Official of Seram Bagian Timur Regency*

**Tabel 8.2.2 Jumlah Obyek Wisata dalam Lingkungan Kabupaten Seram Bagian Timur, 2017**  
**Number of Tourism Destinations in Seram Bagian Timur Regency, 2017**

Kecamatan <i>District</i>	Alam <i>Nature</i>	Sejarah <i>Historical</i>	Bahari <i>Marine</i>	Budaya <i>Culture</i>	Minat Khusus <i>Special Interest</i>	Pantai <i>Beach</i>
(1)	(2)	(3)	(4)	(5)	(6)	(7)
Pulau Gorom	5	-	2	-	-	6
Wakate	1	-	3	-	-	-
Teor	-	-	1	-	-	-
Gorom Timur	-	-	1	-	-	1
Pulau Panjang	-	-	-	-	-	1
Seram Timur	2	-	3	-	-	1
Tutuk Tolu	2	-	1	-	-	-
Kilmury	4	-	-	-	-	5
Lian Vitu	3	-	-	-	-	-
Kian Darat	2	-	1	-	-	-
Werinama	6	-	-	-	-	3
Siwalalat	2	-	-	-	-	-
Bula	-	-	-	-	-	2
Bula Barat	-	-	1	-	-	1
Teluk Waru	3	-	1	-	-	-
<b>2017</b>	30	-	14	-	-	20

Sumber/Source: Dinas Pariwisata Kabupaten Seram Bagian Timur/Tourism Official of Seram Bagian Timur Regency

**Tabel 8.2.3 Nama Obyek Wisata Menurut Lokasi, Jenis dan Pengelola di Kabupaten Seram Bagian Timur, 2017**  
***Tourism by Location Object Name, Type, and Business in Seram Bagian Timur Regency, 2017***

<b>Nama Obyek Wisata</b>	<b>Kecamatan</b>	<b>Desa</b>	<b>Jenis</b>	<b>Pengelola</b>
<i>Tourism</i>	<i>Districts</i>	<i>Village</i>	<i>Type</i>	<i>Business</i>
(1)	(2)	(3)	(4)	(5)
Pantai Gumumae	Bula	Sesar	Pantai	Pemerintah Daerah
Pantai Englas	Bula	Englas	Pantai	-
Pantai Waihul	Bula	Bula Air	Pantai	Swasta
Karang Bays	Bula Barat	Hote	Laut	-
Gunung Booy	Seram Timur	Urung	Alam	-
Pulau Kon Garogos	Pulau Gorom	Kataloka	Bahari	WWF
Pulau Panjang	Pulau Panjang	Wisalen	Bahari	-
Pantai Dirang	Pulau Gorom	Amarsekaru	Pantai	-
Danau Sole	Pulau Gorom	Amarsekaru	Alam	Pemerintah Daerah
Pantai Suar Namalen	Pulau Gorom	Kataloka	Pantai	-
Goa Arseol	Pulau Gorom	Amarsekaru	Alam	-
Pantai Tobo	Werinama	Tobo	Bahari	-
Goa Marsego	Werinama	Hatumeten	Alam	-
Danau Hatumeten	Werinama	Hatumeten	Alam	-
Air Terjun Sakaik	Werinama	Batuasa	Alam	-
Air Dingin	Werinama	Tobo	Pantai	-
Pulau Akat	Tutuk Tolu	Kilbat	Alam	Pemerintah Daerah



**Lanjutan Tabel/Continued Table ( 8.2.3 )**

<b>Nama Obyek Wisata</b> <i>Tuorism</i>	<b>Kecamatan</b> <i>Districts</i>	<b>Desa</b> <i>Village</i>	<b>Jenis</b> <i>Type</i>	<b>Pengelola</b> <i>Business</i>
(1)	(2)	(3)	(4)	(5)
Pulau Igar	Wakate	Watubela	Bahari	-
Pulau Baam	Wakate	Tamher Timur	Bahari	-
Air Panas Nif	Bula	Salas	Bahari	-
Pulau Gofa	Seram Timur	Urung	Bahari	-
Gunung Ketemu Jodo	Seram Timur	Sayei	Bahari	-
Kaki Air Bobot	Werinama	Bemo	Bahari	-
Kapal Pica	Siwalalat	Atiahu	Alam	-
Pulau Neden	Seram Timur	Kilwaru	Alam	-
Pulau Madoran	Kian Darat	Kian Darat	Bahari	-
Pulau Nukus	Seram Timur	Kiltai	Alam	-
Pantai Sarwa	Siwalalat	Atiahu	Alam	-
Air Terjun Waitahul	Siwalalat	Atiahu	Alam	-
Air Terjun Waiwos	Siwalalat	Atiahu	Alam	-
Danau Waitok	-	-	Alam	-
Waikaba Batu Kistal	-	-	Alam	-
Pantai Wainuhan Sutra	-	-	Bahari	-
Pantai Sumbawa	Kilmury	Sumbawa	Bahari	-
Danau Samos	Kian Darat	Kian Darat	Alam	-

Sumber/Source: Dinas Pariwisata Kabupaten Seram Bagian Timur/Tourism Official of Seram Bagian Timur Regency

**Tabel 8.2.4 Perkembangan Pengunjung Obyek Wisata di Kabupaten Seram Bagian Timur, 2013-2017**  
***The development of Visitor's Tourism Object in Seram Bagian Timur Regency, 2013-2017***

Nama Obyek Wisata <i>Tourism</i>	Jumlah Pengunjung <i>Number of Visitors</i>				
	2013	2014	2015	2016	2017
(1)	(2)	(3)	(4)	(5)	(6)
Pantai Englas	2 214	257	-	-	-
Pantai Gumumae	1 157	1 692	2 453	3 344	5 325
Pulau Koon	...	...	...	...	...
Danau Sole	...	...	...	...	...

Sumber/Source: Dinas Pariwisata Kabupaten Seram Bagian Timur/Tourism Official of Seram Bagian Timur Regency

**Tabel 8.2.5 Potensi Wisata Budaya di Kabupaten Seram Bagian Timur, 2017**  
**Table Cultural Tourism Potential in Seram Bagian Timur Regency, 2017**

Tarian Daerah/Rakyat <i>Local Dance</i>	Musik Tradisional <i>Traditional Music</i>	Keterangan <i>Note</i>
(1)	(2)	(3)
Wali – Wali Wosa	Tipa Siwat	Penjemputan
Tari Burung	-	Penjemputan
Tari Oya	-	-
Tari Tata Kora	-	Ikatan Persaudaraan
Tari Wayonan	-	Ikatan Persaudaraan
Tari Bongkorey	-	Penjemputan
Tari Lily	-	Pelantikan
Tari Lenso	-	Penjemputan
Tari Esariun	-	Pelantikan/Pernikahan Dalam Keluarga Raja (Kepala Desa)
Tari Lusi	-	Pelantikan
Tari Odar Lean	-	Pelantikan Raja
Tari Hasa-hasa	-	Penjemputan
Tari Naga	-	Pelantikan Raja-raja
Tari Kelibata	-	-
Tari Parisa	-	Pelantikan dan Perjamuan Tamu
Tari Tiwalbuan	-	-
Tari Kubasau	-	-
Tari Waur Basiwoe	-	-

Lanjutan Tabel/*Continued Table* ( 8.2.5)

<b>Tarian Daerah/Rakyat</b> <i>Local Dance</i>	<b>Musik Tradisional</b> <i>Traditional Music</i>	<b>Keterangan</b> <i>Note</i>
(1)	(2)	(3)
Tari Manuk Daul	-	Pelantikan Raja
Tari Visokas	-	Perjamuan Tamu
Tari Lidy	-	-
Tari Tiwal Tana	-	-
Tari Wow Simale	-	Perjamuan Tamu

Sumber/*Source*: Dinas Pariwisata Kabupaten Seram Bagian Timur/*Tourism Official of Seram Bagian Timur Regency*

**Tabel 8.2.6 Situs/ Bangunan di Kabupaten Seram Bagian Timur, 2017**  
**Table Site/Historic Buildings in Seram Bagian Timur Regency, 2017**

Nama Situs/Bangunan Bersejarah <i>Site/Historic Buildings</i>	Lokasi Situs		Pengelola Business
	Desa <i>Village</i>	Kecamatan <i>Districts</i>	
(1)	(2)	(3)	(4)
Monumen Tulabeal Goran Riun	Kataloka	P. Gorom	Pemerintah
Makam Pahlawan Mayor Abdullah	Geser	Seram Timur	Pemerintah
Mesjid Tua Giro Gaja	Kataloka	P. Gorom	-
Kapal Tua Bakoka	Bati Kilwouw	Kian Darat	-
Mesjid Tua Kilbaren	Waru	Waru	-
Benteng Kosongat	Keffing	Seram Timur	-
Sumur Tua	Ondor	Pulau Gorom	-
Sumur Tua	Kataloka	Pulau Gorom	-

Sumber/Source: Dinas Pariwisata Kabupaten Seram Bagian Timur/Tourism Official of Seram Bagian Timur Regency

# BAB CHAPTER

## 09



## TRANSPORTASI DAN KOMUNIKASI

JALAN DENGAN KONDISI BAIK MENINGKAT  
JALAN DENGAN KONDISI RUSAK DAN RUSAK BERAT BERKURANG





**PENJELASAN TEKNIS**

1. **Kendaraan bermotor** adalah setiap kendaraan yang digerakkan oleh peralatan teknik yang ada pada kendaraan tersebut, biasanya digunakan untuk angkutan orang atau barang di atas jalan raya selain kendaraan yang berjalan di atas rel. Kendaraan bermotor yang dicatat adalah semua jenis kendaraan kecuali kendaraan bermotor TNI/Polri dan Korps Diplomatik.
2. **Mobil penumpang** adalah setiap kendaraan bermotor yang dilengkapi dengan tempat duduk untuk sebanyak-banyaknya delapan orang, tidak termasuk tempat duduk untuk pengemudi, baik dilengkapi atau tidak dilengkapi bagasi.
3. **Mobil bis** adalah setiap kendaraan bermotor yang dilengkapi dengan tempat duduk untuk lebih dari delapan orang, tidak termasuk tempat duduk untuk pengemudi, baik dilengkapi atau tidak dilengkapi bagasi.
4. **Mobil truk** adalah setiap kendaraan bermotor yang digunakan untuk angkutan barang, selain mobil penumpang, mobil bis dan

**TECHNICAL NOTES**

1. **Motor vehicles** are any kind of vehicles motorized by machine set up in those vehicles, they are usually used for transporting peoples or goods on roads except vehicles moving along a railway line. The data cover all kinds of motor vehicles except those belong to Indonesia Army Force Indonesian State Police and Diplomatic Corps.
2. **Passenger cars** are any motor vehicles with no more than eight seats, excluding seat for driver, it can be with or without hoot.
3. **Buses** are large passenger cars having seats for more than eight passengers, excluding seat for driver, it can be with or without hoot.
4. **Trucks** are any motor vehicles used to transport goods excluding passenger cars, buses, and motorcycles.



kendaraan bermotor roda dua.

5. **Kunjungan kapal** adalah kapal yang datang di pelabuhan baik untuk berlabuh di perairan maupun bersandar di dermaga.
  6. **Gross Ton (GT)** adalah volume ruangan kapal dalam m<sup>3</sup>, kecuali terowongan, lubang poros baling-baling, tempat jangkar, dan alas ganda.
  7. **Kantor Pos** adalah tempat pemberi pelayanan komunikasi tertulis dan atau surat elektronik, layanan paket, layanan logistik, layanan transaksi keuangan, dan layanan keagenan pos untuk kepentingan umum. Rumah pos berfungsi sama seperti kantor pos dan kantor pos pembantu, bedanya rumah pos biasanya terletak di daerah terpencil.
  8. **Telekomunikasi** adalah setiap pemancaran, pengiriman dan atau penerimaan dari setiap informasi dalam bentuk tanda-tanda, isyarat, tulisan, gambar, suara dan bunyi melalui sistem kawat, optik, radio atau sistem elektromagnetik lainnya.
  9. **Jaringan telekomunikasi** adalah
5. **Ship call** is a ship arriving at a port either for mooring or berthing.
  6. **Gross Ton (GT)** is total volume of all room in a ship (m<sup>3</sup>), excluding the volume of tunnel, the axle of propellers, the anchor, and the chain locker.
  7. **Post Office** is a service provider facility of written communication and or electronic mail, parcel service, logistics services, financial transaction services, and postal services to the public. Postal house has the same function as the post office and subsidiary of post office, the difference is that postal house is usually located in remote areas.
  8. **Telecommunication** includes every transmitting, delivering and or receiving from every information of marking, signal, article, picture, sound and voice through strand of wire system, optic, radio or other electromagnetic system.
  9. **Telecommunication network** is

rangkaian perangkat telekomunikasi dan kelengkapannya yang digunakan dalam bertelekomunikasi.

*peripheral network of telecommunication and its equipment used in the means of telecommunication.*

<https://sbtkab.bps.go.id>

## ULASAN

Perhubungan darat merupakan salah satu sektor yang cukup besar perannya dalam pembangunan. karena kontribusinya untuk menembus isolasi suatu daerah. Pembangunan akan semakin meningkat apabila lalu lintas perhubungan darat tidak mengalami hambatan, terutama dalam membawa hasil produksi dan bahan baku.

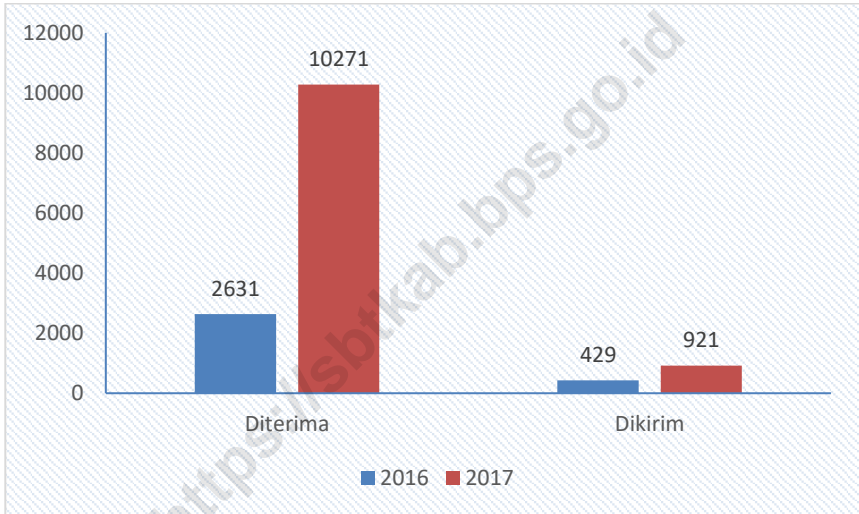
Panjang jalan di Seram Bagian Timur pada tahun 2017 adalah 689,34 kilometer. Jika dirinci menurut pengelolanya maka sebesar 13,89 persen diantaranya jalan negara, 23,68 persen jalan propinsi, dan sisanya 62,41 persen jalan kabupaten.

## DESCRIPTION

*The road transportation sector play an important role in Seram Bagian Timur development. Development in this region will increasing sharply if the road transportation very succeeded to pierce isolation every region, principally to bring production result and mutual matter.*

*In 2017, the length of roads in Seram Bagian Timur was 689,34 kilometers. With regard to the specification of the roads, it can be classified as follows: 13,89 percent is state road, 23,68 percent is provincial road, and 62,41 percent regency pality road.*

**Gambar 9** Banyaknya Surat Pos Kilat Khusus Dalam Negeri yang Diterima dan Dikirim Melalui Kantor Pos Bula, 2016-2017  
*Picture*  
***Number of Special Express Post Letter Which Accepted and Sent via Bula Post Office, 2016-2017***



Sumber/Source: PT Pos Indonesia, Kantor Pos Bula / Indonesian Pos Company, Bula Branch Office

**Tabel 9.1 Panjang Jalan Menurut Kecamatan dan Pemerintahan yang Berwenang Mengelolanya di Kabupaten Seram Bagian Timur (km), 2017**  
***Length of Roads by Subdistrict and Level of Government Authority in Seram Bagian Timur Regency (km), 2017***

Kecamatan <i>Subdistrict</i>	Pemerintahan yang Berwenang Mengelola <i>Level of Government Authority</i>			
	Negara <i>State</i>	Provinsi <i>Province</i>	Kabupaten/Kota <i>Regency/City</i>	Jumlah <i>Total</i>
(1)	(2)	(3)	(4)	(5)
1. Pulau Gorom	-	19,9	20	39,9
2. Wakate	-	-	27,5	27,5
3. Teor	-	-	16,2	16,2
4. Gorom Timur	-	18,5	-	18,5
5. Pulau Panjang	-	-	12	12
6. Seram Timur	-	11,5	13	24,5
7. Tutuk Tolu	-	-	44,03	44,03
8. Kilmury	-	49,5	-	49,5
9. Lian Vitu	-	-	18	18
10. Kian Darat	-	-	20	20
11. Werinama	16	54	32,28	102,28
12. Siwalalat	14	-	39	53
13. Bula	10	-	53,89	63,89
14. Bula Barat	50	-	58,66	108,66
15. Teluk Waru	-	-	49,58	49,58
<b>2017</b>	90	153,4	404,14	647,54
<b>2016</b>	90	153,4	404,14	647,54

Sumber/Source: Dinas Pekerjaan Umum dan Penataan Ruang Kabupaten Seram Bagian Timur/ *Public Work and Spatial Planning Services of Seram Bagian Timur Regency*

**Tabel 9.2 Panjang Jalan Menurut Kecamatan dan dan Jenis Permukaan Jalan di Kabupaten Seram Bagian Timur (km), 2017**  
***Length of Roads by Subdistrict and Type of Road Surface in Seram Bagian Timur Regency (km), 2017***

Kecamatan Subdistrict	Jenis Permukaan Jalan/Type of Road Surface			Jumlah Total
	Aspal Pavement	Tidak Diaspal Not Paved	Lainnya Other	
(1)	(2)	(3)	(4)	(5)
1. Pulau Gorom	19,9	15,06	4,94	39,9
2. Wakate	-	-	27,5	27,5
3. Teor	-	6,2	10	16,2
4. Gorom Timur	9,53	7	1,97	18,5
5. Pulau Panjang	-	-	12	12
6. Seram Timur	-	13	11,5	24,5
7. Tutuk Tolu	16	28,03	-	44,03
8. Kilmury	-	-	49,5	49,5
9. Lian Vitu	-	18	-	18
10. Kian Darat	-	20	-	20
11. Werinama	24,73	23,55	54	102,28
12. Siwalalat	15	38	-	53
13. Bula	54,89	5,5	3,5	63,89
14. Bula Barat	80,41	25,25	3	108,66
15. Teluk Waru	44	5	0,58	49,58
<b>2017</b>	<b>264,46</b>	<b>204,59</b>	<b>178,49</b>	<b>647,54</b>
<b>2016</b>	<b>254,11</b>	<b>182,94</b>	<b>210,49</b>	<b>647,54</b>

Sumber/Source: Dinas Pekerjaan Umum dan Penataan Ruang Kabupaten Seram Bagian Timur/ *Public Work and Spatial Planning Services of Seram Bagian Timur Regency*

**Tabel 9.3 Panjang Jalan Menurut Kecamatan dan Kondisi Jalan di Kabupaten Seram Bagian Timur (km), 2017**  
***Length of Roads by Subdistrict and Road Condition in Seram Bagian Timur Regency (km), 2017***

	Kecamatan Subdistrict	Kondisi Jalan Road Condition			
		Baik Good	Sedang Moderate	Rusak Damaged	Rusak Berat Severely Damaged
	(1)	(2)	(3)	(4)	(5)
1.	Pulau Gorom	34,16	-	0,94	4,8
2.	Wakate	-	-	-	27,5
3.	Teor	15,1	-	-	1,1
4.	Gorom Timur	11	-	7,5	-
5.	Pulau Panjang	5,71	-	-	6,29
6.	Seram Timur	13	-	-	11,5
7.	Tutuk Tolu	6	1,29	29,4	7,34
8.	Kilmury	-	-	49,5	-
9.	Lian Vitu	18	-	-	-
10.	Kian Darat	20	-	-	-
11.	Werinama	23,78	-	78,5	-
12.	Siwalalat	26	-	27	-
13.	Bula	46,34	0,45	5,1	12
14.	Bula Barat	102,66	-	6	-
15.	Teluk Waru	45,96	2,42	0,62	0,58
	<b>2017</b>	367,71	4,16	204,56	71,11
	<b>2016</b>	335,71	4,16	215,56	92,11

Sumber/Source: Dinas Pekerjaan Umum dan Penataan Ruang Kabupaten Seram Bagian Timur/ *Public Work and Spatial Planning Services of Seram Bagian Timur Regency*

**Tabel 9.4** Jumlah Kendaraan Bermotor Menurut Kecamatan dan Jenis Kendaraan di Kabupaten Seram Bagian Timur, 2017  
*Number of Motor Vehicles by Subdistrict and Type of Vehicle in Seram Bagian Timur Regency, 2017*

Kecamatan Subdistrict	Jenis Kendaraan Type of Vehicle			
	Mobil Penumpang Passenger Cars	Bus Buses	Truk Trucks	Sepeda Motor Motorcycles
(1)	(2)	(3)	(4)	(5)
1. Pulau Gorom	-	-	6	78
2. Wakate	-	-	-	52
3. Teor	-	-	-	16
4. Gorom Timur	-	-	2	69
5. Pulau Panjang	-	-	-	32
6. Seram Timur	-	-	-	163
7. Tutuk Tolu	11	1	6	111
8. Kilmury	-	-	-	-
9. Lian Vitu	9	-	2	75
10. Kian Darat	12	-	3	97
11. Werinama	9	-	6	104
12. Siwalalat	5	-	4	84
13. Bula	36	-	129	869
14. Bula Barat	6	-	37	562
15. Teluk Waru	8	-	18	395
<b>2017</b>	<b>96</b>	<b>1</b>	<b>213</b>	<b>2 707</b>
<b>2016</b>	<b>185</b>	<b>20</b>	<b>77</b>	<b>2 228</b>

Sumber/Source: Dinas Perhubungan Kabupaten Seram Bagian Timur / *Transportation Official of Seram Bagian Timur*

\*Catatan/note : Data sesuai izin trayek yang dikeluarkan Dinas Perhubungan, Komunikasi, dan Informatika Kabupaten Seram Bagian Timur



**Tabel 9.5** Jumlah Kendaraan yang Terdaftar pada Polres Seram Bagian Timur, 2017  
**Table** Number of Vehicles Registered at Seram Bagian Timur Police Resort, 2017

Jenis Kendaraan <i>Vehicles Type</i>	Tidak Umum <i>Non Public</i>		Umum <i>Public</i>		Jumlah <i>Total</i>
	Pemerintah <i>Government</i>	Swasta <i>Private</i>	Pemerintah <i>Government</i>	Swasta <i>Private</i>	
(1)	(2)	(3)	(4)	(5)	(6)
<b>Mobil Penumpang</b>					
Sedan	-	-	-	-	0
Jeep	-	27	-	-	27
ST Wagon	37	-	-	-	37
Suburban	-	-	-	-	0
Conbi	-	-	-	-	0
Minibus	218	-	-	143	361
Kendaraan Roda 3	17	21	-	-	38
Lain-lain	-	-	-	-	0
<b>Sub Jumlah</b>	272	48	0	143	463
<b>Mobil Beban</b>					
Truk Barang	8	17	4	116	145
Truk Kontainer	-	2	-	-	2
Truk Trailer	3	6	-	1	10
Truk Derek	2	6	-	1	9
Truk Tangki	-	26	-	2	28
Truk Traktor	2	2	-	2	6
Pick Up	4	18	-	32	54
Lain-lain	-	-	-	-	0
<b>Sub Jumlah</b>	19	77	4	154	254
<b>Alat Angkut</b>					
Becak	-	-	-	98	98
<b>Sub Jumlah</b>	-	-	-	98	98

Lanjutan Tabel / *Continued Table* (Tabel 9.5)

Jenis Kendaraan <i>Vehicles Type</i>	Tidak Umum <i>Non Public</i>		Umum <i>Public</i>		Jumlah <i>Total</i>
	Pemerintah <i>Government</i>	Swasta <i>Private</i>	Pemerintah <i>Government</i>	Swasta <i>Private</i>	
(1)	(2)	(3)	(4)	(5)	(6)
<b><u>Mobil Bus</u></b>					
Bus Biasa	1	8	-	3	12
Bus (Chasis Pjng)	-	3	2	2	7
Microbus	-	2	-	3	5
Bus Tingkat	-	-	-	-	0
Lain-lain	-	-	-	-	0
<b>Sub Jumlah</b>	<b>1</b>	<b>13</b>	<b>2</b>	<b>8</b>	<b>24</b>
<b><u>Sepeda Motor</u></b>					
Solo	219	524	-	126	869
Scooter	-	5	-	-	5
<b>Sub Jumlah</b>	<b>219</b>	<b>529</b>	<b>0</b>	<b>126</b>	<b>874</b>
<b><u>Kendaraan Khusus</u></b>					
Mobil Pemadam	2	2	-	-	4
Ambulance	6	2	-	2	10
<b>Sub Jumlah</b>	<b>8</b>	<b>4</b>	<b>0</b>	<b>2</b>	<b>14</b>
<b>2017</b>	<b>519</b>	<b>671</b>	<b>6</b>	<b>531</b>	<b>1 727</b>
<b>2016</b>	<b>67</b>	<b>159</b>	<b>3</b>	<b>20</b>	<b>249</b>

Sumber/Source: Polres Kabupaten Seram Bagian Timur / *Seram Bagian Timur Police Resort*

**Tabel 9.6 Bandara Lapangan Terbang dan Keadaannya di Kabupaten Seram Bagian Timur, 2017**  
***The Condition of Airports in Seram Bagian Timur Regency, 2017***

<b>Kecamatan/Bandara Lapangan Terbang District/Airports</b>	<b>Kelas Class</b>	<b>Kapasitas Capacity</b>	<b>Ukuran Size</b>	<b>Konstruksi Construction</b>
(1)	(2)	(3)	(4)	(5)
<b>Bula</b>	Lapter Swasta/ Private Airport	23	SD - 360	Gravel
<b>Tutuk Tolu</b>	Lapter Pemerintah/ Government Airport	12	(50mx1200m)	Hotmix

Sumber/Source: Dinas Perhubungan Kabupaten Seram Bagian Timur / Transportation Official of Seram Bagian Timur

**Tabel 9.7** Frekuensi Penerbangan Teratur (SKED) Menurut Rute Penerbangan di Kabupaten Seram Bagian Timur, 2017  
*Regular Flight Frequency (SKED) Specified by Flight Routes in Seram Bagian Timur Regency, 2017*

Rute Penerbangan <i>Flight Routes</i>	Frekuensi Penerbangan (per Minggu) <i>Flight Frequency (per Month)</i>	Jenis Pesawat <i>Type of Aircraft</i>	Maskapai Penerbangan <i>Airline Company</i>
(1)	(2)	(3)	(4)
<b>Tahun 2017</b>			
Kufar – Ambon	4	Cassa	Trigana Air
Bula – Ambon	...	Cassa	Deraya Air
Bula – Sorong	...	Cassa	Deraya Air

Sumber/Source: Dinas Perhubungan Kabupaten Seram Bagian Timur / *Transportation Official of Seram Bagian Timur*

**Tabel 9.8** Pelabuhan dan kedalamannya di Kabupaten Seram Bagian Timur, 2017  
**Table** Harbor and The Deep of Harbor in Seram Bagian Timur Regency, 2017

Kecamatan	Nama Pelabuhan	Bahan Konstruksi Dermaga	Ukuran	Kedalaman (m)	
				Pasang	Surut
(1)	(2)	(3)	(4)	(5)	(6)
Bula	Pelabuhan Sesar	Beton	50 m	5	3
Seram Timur	Pelabuhan Geser	Beton	50 m	7,15	3,19
	Pelabuhan Penyeberangan ASDP	Beton	50 m	6,50	3,05
Tutuk Tolu	Pelabuhan Air Kasar	Beton	250 m	3,5	2
Wakate	Pelabuhan Kesui	Beton	50	4	2,5
Pulau Gorom	Pelabuhan Namalua	Beton	100 m	4,5	3
	Pelabuhan Penyeberangan Kota Siri	Beton	60 m	6	3
Werinama	Pelabuhan Bemo	Beton	100 m	7	3

Sumber/Source: Dinas Perhubungan Kabupaten Seram Bagian Timur / Transportation Official of Seram Bagian Timur

**Tabel 9.9** Banyaknya Surat Pos Kilat Khusus Dalam Negeri yang Diterima dan Dikirim Melalui Kantor Pos Bula, 2015-2016  
**Table** *Number of Special Express Post Letter Which Accepted and Sent via Bula Post Office, 2016-2017*

Bulan <i>Month</i>	Diterima <i>Accepted</i>	Dikirim <i>Posted</i>
(1)	(2)	(3)
Januari	106	44
Februari	541	70
Maret	1 028	57
April	842	49
Mei	949	69
Juni	861	49
Juli	700	65
Agustus	1 097	123
September	822	103
Oktober	1 145	86
November	1 062	118
Desember	1 118	88
<b>2017</b>	<b>10 271</b>	<b>921</b>
<b>2016</b>	<b>2 631</b>	<b>429</b>

Sumber/Source: PT Pos Indonesia, Kantor Pos Bula / Indonesian Pos Company, Bula Branch Office

**Tabel**  
*Table*

**9.10 Banyaknya Wesel yang Diterima dan Dikirim Melalui Kantor Pos Bula, 2016-2017**  
***Number of Postal Rate Money Which Accepted and Sent via Bula Post Office, 2016-2017***

<b>Bulan</b> <b><i>Month</i></b>	<b>Diterima</b> <b><i>Accepted</i></b>	<b>Dikirim</b> <b><i>Posted</i></b>
(1)	(2)	(3)
Januari	111	44
Februari	117	26
Maret	96	30
April	109	25
Mei	129	30
Juni	120	29
Juli	135	27
Agustus	144	27
September	126	25
Oktober	139	26
November	126	30
Desember	126	28
<b>2017</b>	<b>1 478</b>	<b>347</b>
<b>2016</b>	<b>571</b>	<b>224</b>

Sumber/Source: PT Pos Indonesia, Kantor Pos Bula / Indonesian Pos Company, Bula Branch Office

**Tabel** 9.1 **Kapasitas Sentral Telepon Menurut Lokasi di Kabupaten Seram Bagian Timur, 2015-2016**  
*Table Central Telephone Capacity by Subdistrict in Seram Bagian Timur Regency, 2015-2016*

Kecamatan <i>Districts</i>	2015	2016
(1)	(2)	(3)
Pulau Gorom	-	-
Wakate	-	-
Seram Timur	-	-
Tutuk Tolu	-	-
Werinama	-	-
Bula	260	280
Kilmury	-	-
Siwalalat	-	-
Teor	-	-
Gorom Timur	-	-
Bula Barat	-	-
Pulau Panjang	-	-
<b>Seram Bagian Timur</b>	<b>260</b>	<b>280</b>

Sumber/Source: Kantor Daerah Telekomunikasi Bula / *Telecommunication Regional Office of Bula*



**Tabel**  
*Table*

**9.2 Jumlah Pelanggan Telpon Menurut Bulan di Kabupaten Seram Bagian Timur, 2015-2016**  
***Number of Telephone Subscribers by Month in Seram Bagian Timur Regency, 2015-2016***

<b>Bulan</b> <i>Month</i>	<b>2015</b>	<b>2016</b>
(1)	(2)	(3)
Januari	205	206
Februari	205	206
Maret	205	206
April	205	206
Mei	209	206
Juni	213	215
Juli	214	218
Agustus	215	218
September	218	221
Oktober	222	221
November	224	221
Desember	225	228

Sumber/Source: Kantor Daerah Telekomunikasi Bula / *Telecommunication Regional Office of Bula*

# BAB CHAPTER

## 10



## KEUANGAN DAERAH DAN HARGA





**PENJELASAN TEKNIS**

1. **Realisasi Penerimaan dan Pengeluaran Pemerintah Provinsi** adalah realisasi/perhitungan APBD Provinsi pada tiap tahun anggaran.
2. **Pendapatan Asli Daerah (PAD)** adalah pendapatan yang diperoleh daerah yang dipungut berdasarkan peraturan daerah sesuai dengan peraturan perundang-undangan, guna keperluan daerah yang bersangkutan dalam membiayai kegiatannya.
3. **Dana Perimbangan** adalah dana yang bersumber dari pendapatan APBN yang dialokasikan kepada Daerah untuk mendanai kebutuhan daerah dalam rangka pelaksanaan desentralisasi.
4. **Lain-lain Pendapatan yang Sah** adalah pendapatan lainnya dari pemerintah pusat dan atau dari instansi pusat, serta dari daerah lainnya.

**TECHNICAL NOTES**

1. **Actual revenue and expenditure of Provincial Government** is the realization/provincial budget calculations for every fiscal year.
2. **Original Local Government Revenue** is revenue that withheld based on local regulations in accordance with the legislation, for the purposes of financing their activities.
3. **Balanced Budget** is the fund coming from the state budget that allocated to regions to fund their needs in the context of decentralization.
4. **Other Legal Revenue** is other income that coming from the central government and or from the central agencies, as well as from other local government.

**ULASAN**

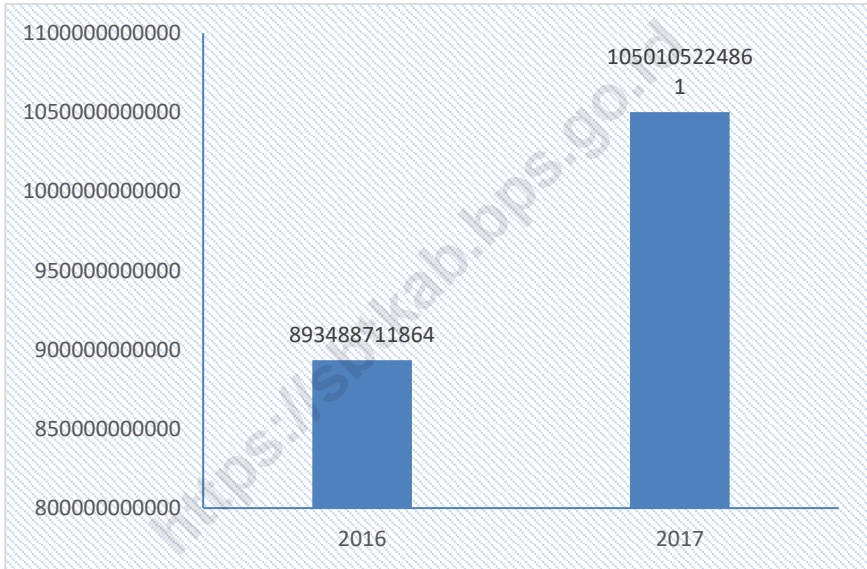
Perkembangan harga bahan pokok tahun 2016 dan 2017 dapat dilihat pada tabel 10.2.1 – 10.2.2

**DESCRIPTION**

Trend of price of basic commodities in 2016 and 2017, can be seen on table 10.2.1 – 10.2.2

<https://sbtkab.bps.go.id>

**Gambar 10** Realisasi Belanja Pemerintah Kabupaten Seram Bagian Timur Menurut Jenis Belanja (ribu rupiah), 2016-2017  
**Picture** Actual Expenditures of Government of Seram Bagian Timur Regency by Kind of Expenditures (thousand rupiahs), 2016-2017



Sumber/Source: Dinas Pendapatan Pengelolaan Keuangan dan Aset Kabupaten Seram Bagian Timur / Earnings, Financial and Asset Management Official of Seram Bagian Timur Regency

## 10.1 KEUANGAN DAERAH/LOCAL FINANCE

**Tabel 10.1.1 Realisasi Pendapatan Pemerintah Kabupaten Seram Bagian Timur Menurut Jenis Pendapatan (rupiah), 2016-2017**  
**Actual Revenues of Government of Seram Bagian Timur Regency by Source of Revenues (rupiahs), 2016-2017**

Jenis Pendapatan Source of Revenues		2016 <sup>1</sup>	2017 <sup>1</sup>
(1)		(2)	
<b>1.</b>	<b>Penerimaan Daerah</b>	<b>121.556.824.421,22</b>	<b>92.427.510.011,09</b>
1.1	Sisa Lebih Perhitungan Anggaran Tahun Lalu	121.556.824.421,22	92.427.510.011,09
<b>2.</b>	<b>Pendapatan Asli Daerah (PAD)/Original Local Government Revenue</b>	<b>21.548.344.163,11</b>	<b>20.691.996.157,59</b>
2.1	Pajak Daerah/Local Taxes	2.988.541.489,00	4.418.715.423,00
2.2	Retribusi Daerah/Retributions	4.396.839.775,00	4.169.230.200,00
2.3	Hasil Perusahaan Milik Daerah dan Pengelolaan Kekayaan Daerah yang Dipisahkan <i>Income of Regional Gov. Corporate and Management of Separated Reg. Gov. Wealth</i>	2.230.800.260,00	-
2.4	Lain-lain PAD yang Sah/Other Original Local Gov. Revenue	11.932.162.639,11	12.104.050.534,59
<b>3.</b>	<b>Dana Perimbangan/Balanced Budget</b>	<b>858.988.251.449,49</b>	<b>743.096.482.632,00</b>
3.1	Bagi Hasil Pajak/Tax Sharing	47.543.541.879,00	27.350.959.042,00
3.2	Bagi Hasil Bukan Pajak/Sumber Daya Alam/Non Tax/Natural Resources Sharing	1.896.166.947,00	2.484.969.683,00
3.3	Dana Alokasi Umum General Allocation Funds	509.430.093.000,00	506.923.288.000,00
3.4	Dana Alokasi Khusus Special Allocation Funds	170.448.465.000,00	206.337.265.907,00
3.5	Pendapatan Transfer Pemerintah Pusat Central Government Transfer	118.738.718.200,00	-
3.6	Pendapatan Transfer Pemerintah Daerah Local Government Transfer	10.931.266.423,49	-
<b>4.</b>	<b>Lain-lain Pendapatan yang Sah/Other Legal Revenue</b>	<b>5.394.736.662,54</b>	<b>267.494.811.250,54</b>
<b>Jumlah/Total</b>		<b>1.007.488.156.696,36</b>	<b>1.031.283.290.040,13</b>

Catatan/Note: <sup>1</sup> Data APBD

Sumber/Source: Dinas Pendapatan Pengelolaan Keuangan dan Aset Kabupaten Seram Bagian Timur / *Earnings, Financial and Asset Management Official of Seram Bagian Timur Regency*

**Tabel 10.1.2 Realisasi Belanja Pemerintah Kabupaten Seram Bagian Timur Menurut Jenis Belanja (rupiah), 2016-2017**  
**Actual Expenditures of Government of Seram Bagian Timur Regency by Kind of Expenditures (rupiahs), 2016-2017**

Jenis Pendapatan		2016 <sup>1</sup>	2017 <sup>1</sup>
Source of Revenues			
	(1)	(2)	(3)
<b>1.</b>	<b>Belanja Tidak Langsung</b> <b>Indirect Expenditure</b>	<b>382.183.746.486</b>	<b>454.434.075.223,00</b>
1.1	Belanja Pegawai/Personnel expenditure	221.515.915.246	204.902.324.183,00
1.2	Belanja Bunga/Retributions	-	148.559.600,00
1.3	Belanja Subsidi/ Subsidies Expenditure	710.638.000	3.999.731.000,00
1.4	Belanja Hibah/Grant	39.311.265.790	50.194.748.900,00
1.5	Belanja Bantuan Sosial Social Expenditure	14.241.000.000	13.014.000.000,00
1.6	Belanja Bagi Hasil kepada Provinsi/Kabupaten/Kota Sharing Fund Expenditure to Provincial/District/City and Village Government	-	-
1.7	Belanja Bantuan Keuangan kepada Provinsi/ Kabupaten/ Kota dan Pemerintah Desa Financial Assistance Expenditure to Provincial/ District/City and Village Government	131.313.079.240	177.674.711.540,00
1.8	Belanja Tidak Terduga Unpredicted Expenditure	4.448.550.000	4.500.000.000,00
<b>2</b>	<b>Belanja Langsung</b> <b>Direct Expenditure</b>	<b>510.054.965.378</b>	<b>595.671.149.638</b>
2.1	Belanja Pegawai/Personnel expenditure	25.277.995.032	48.961.486.893,00
2.2	Belanja Barang dan Jasa Goods and Services Expenditure	263.964.510.758	251.139.242.905,00
2.3	Belanja Modal Capital expenditure	220.812.459.588	295.570.419.840,00
<b>3</b>	<b>Pengeluaran Pembiayaan</b>	<b>-</b>	<b>2.750.000.000,00</b>
<b>Jumlah/Total</b>		<b>893.488.711.864</b>	<b>1.050.105.224.861,00</b>

Sumber/Source: Dinas Pendapatan Pengelolaan Keuangan dan Aset Kabupaten Seram Bagian Timur / Earnings, Financial and Asset Management Official of Seram Bagian Timur Regency



**10.1.3 Neraca Daerah di Kabupaten Seram Bagian Timur  
Tahun Anggaran, 2015-2016  
Regional Account in Seram Bagian Timur Regency  
Budget, 2015-2016**

**Tabel**  
**Table**

Uraian <i>Description</i>	2015	2016
(1)	(2)	(3)
1. Aktiva Lancar/ <i>Currents Assets</i>	132.700.057.310,52	128.613.100.362,73
2. Investasi Jangka Panjang/ <i>Long Term Invest</i>	14.898.966.563,00	15.960.994.849,00
3. Aktiva Tetap/ <i>Fixed Assets</i>	1.185.754.717.764,21	1.326.379.023.131,76
4. Dana Cadangan/ <i>Reserve Fund</i>	-	-
5. Aktiva Lain-lain/ <i>Other Assets</i>	143.602.524.216,72	143.616.985.266,72
<b>Jumlah</b>	<b>1.476.956.265.854,45</b>	<b>1.614.570.103.610,21</b>
1. Utang Jangka Pendek/ <i>Short Term Payables</i>	3.101.880.013,18	7.769.684.778,19
2. Utang Jangka Panjang/ <i>Long Term Payables</i>	-	-
3. Jumlah Ekuitas Dana/ <i>Total Equity</i>	1.473.854.385.841,27	1.606.800.418.832,02
<b>Jumlah</b>	<b>1.476.956.265.856,45</b>	<b>1.614.570.103.610,21</b>

Sumber/Source: Dinas Pendapatan Pengelolaan Keuangan dan Aset Kabupaten Seram Bagian Timur / *Earnings, Financial and Asset Management Official of Seram Bagian Timur Regency*

**10.2 HARGA/PRICE**

**Tabel 10.2.1 Perkembangan Harga Eceran Rata-Rata Bahan Pokok Di Kabupaten Seram Bagian Timur Dirinci per Bulan, 2016**  
**Trend of Main Substance Price in Seram Bagian Timur Regency by Month, 2016**

Jenis Barang <i>Goods Type</i>	Merk/Kualitas <i>Merk/Quality</i>	Satuan <i>Unit</i>	Januari <i>January</i>	Februari <i>February</i>
(1)	(2)	(3)	(4)	(5)
Beras	Tawon	Kg	14.000	13.000
	Anggur	Kg	11.000	11.000
Tepung Terigu	Kompas	Kg	11.000	11.000
	Segi Tiga Biru	Kg	11.000	11.000
Ikan Segar	Cakalang	Kg	25.000	25.000
Ikan Asin Kering	Teri No. 3	Kg	50.000	50.000
	Batu-batu	Kg	30.000	30.000
Minyak Goreng	Bimoli	1 liter	18.000	18.000
	Buatan Kampung	Botol	10.000	10.000
Gula Pasir	Gulaku	Kg	16.000	16.000
	Curah	Kg	13.000	13.000
Garam	Bata	Batang	6.000	6.000
	Hancur	250 gr	5.000	5.000
Minyak Tanah	Eceran	Liter	4.500	4.000
Sabun Cuci	Deterjen: Rinso	900 gr	20.000	20.000
	Ekstra Aktif	Batang	2.500	2.500
	Sabun Colek: Wings	450 gr	5.000	5.000
Tekstil	Tetoron Polos	Meter	-	-
	Tetoron Kembang	Meter	-	-
	Popling Kembang	Meter	-	-
Batik	Pangesto Solo	Helai	-	-
	B. Cap Putri Amelia	Helai	-	-
Semen	Tonasa	Zak	85.000	85.000

**Lanjutan Tabel/Continued Table( 10.2.1)**

<b>Jenis Barang</b> <i>Goods Type</i>	<b>Merk/Kualitas</b> <i>Merk/Quality</i>	<b>Satuan</b> <i>Unit</i>	<b>Maret</b> <i>March</i>	<b>April</b> <i>April</i>
(1)	(2)	(3)	(6)	(7)
Beras	Tawon	Kg	15.000	15.000
	Anggur	Kg	11.000	11.000
Tepung Terigu	Kompas	Kg	11.000	11.000
	Segi Tiga Biru	Kg	11.000	11.000
Ikan Segar	Cakalang	Kg	30.000	30.000
Ikan Asin Kering	Teri No. 3	Kg	50.000	50.000
	Batu-batu	Kg	35.000	35.000
Minyak Goreng	Bimoli	1 liter	18.000	18.000
	Buatan Kampung	Botol	10.000	10.000
Gula Pasir	Gulaku	Kg	16.000	16.000
	Curah	Kg	13.000	13.000
Garam	Bata	Batang	6.000	6.000
	Hancur	250 gr	5.000	5.000
Minyak Tanah	Eceran	Liter	4.000	4.000
Sabun Cuci	Deterjen: Rinso	900 gr	20.000	20.000
	Ekstra Aktif	Batang	2.500	2.500
	Sabun Colek: Wings	450 gr	5.000	5.000
Tekstil	Tetoron Polos	Meter	-	-
	Tetoron Kembang	Meter	-	-
	Popling Kembang	Meter	-	-
Batik	Pangesto Solo	Helai	-	-
	B. Cap Putri Amelia	Helai	-	-
Semen	Tonasa	Zak	85.000	85.000

Lanjutan Tabel/Continued Table( 10.2.1)

Jenis Barang <i>Goods Type</i>	Merk/Kualitas <i>Merk/Quality</i>	Satuan <i>Unit</i>	Mei <i>May</i>	Juni <i>June</i>
(1)	(2)	(3)	(8)	(9)
Beras	Tawon	Kg	14.000	14.000
	Anggur	Kg	11.000	11.000
Tepung Terigu	Kompas	Kg	11.000	11.000
	Segi Tiga Biru	Kg	11.000	11.000
Ikan Segar	Cakalang	Kg	30.000	25.000
Ikan Asin Kering	Teri No. 3 Batu-batu	Kg	50.000	50.000
		Kg	30.000	25.000
Minyak Goreng	Bimoli Buatan Kampung	1 liter	18.000	19.000
		Botol	10.000	10.000
Gula Pasir	Gulaku Curah	Kg	16.000	16.000
		Kg	13.000	13.000
Garam	Bata Hancur	Batang	6.000	6.000
		250 gr	5.000	5.000
Minyak Tanah	Eceran	Liter	4.000	3.500
Sabun Cuci	Deterjen: Rinso Ekstra Aktif Sabun Colek: Wings	900 gr	20.000	20.000
		Batang	2.500	2.500
		450 gr	5.000	5.000
Tekstil	Tetoron Polos Tetoron Kembang Popling Kembang	Meter	-	-
		Meter	-	-
		Meter	-	-
Batik	Pangesto Solo B. Cap Putri Amelia	Helai	-	-
		Helai	-	-
Semen	Tonasa	Zak	85.000	85.000

**Lanjutan Tabel/Continued Table ( 10.2.1)**

<b>Jenis Barang</b> <i>Goods Type</i>	<b>Merk/Kualitas</b> <i>Merk/Quality</i>	<b>Satuan</b> <i>Unit</i>	<b>Juli</b> <i>July</i>	<b>Agustus</b> <i>August</i>
(1)	(2)	(3)	(10)	(11)
Beras	Tawon	Kg	14.000	15.000
	Anggur	Kg	11.000	12.000
Tepung Terigu	Kompas	Kg	11.000	11.000
	Segi Tiga Biru	Kg	11.000	11.000
Ikan Segar	Cakalang	Kg	25.000	20.000
Ikan Asin Kering	Teri No. 3	Kg	50.000	55.000
	Batu-batu	Kg	25.000	25.000
Minyak Goreng	Bimoli	1 liter	19.000	19.000
	Buatan Kampung	Botol	10.000	10.000
Gula Pasir	Gulaku	Kg	16.000	16.000
	Curah	Kg	13.000	13.000
Garam	Bata	Batang	6.000	6.000
	Hancur	250 gr	5.000	5.000
Minyak Tanah	Eceran	Liter	3.500	3.500
Sabun Cuci	Deterjen: Rinso	900 gr	20.000	20.000
	Ekstra Aktif	Batang	2.500	2.500
	Sabun Colek: Wings	450 gr	5.000	5.000
Tekstil	Tetoron Polos	Meter	-	-
	Tetoron Kembang	Meter	-	-
	Popling Kembang	Meter	-	-
Batik	Pangesto Solo	Helai	-	-
	B. Cap Putri Amelia	Helai	-	-
Semen	Tonasa	Zak	78.000	78.000

Lanjutan Tabel/*Continued Table ( 10.2.1)*

Jenis Barang <i>Goods Type</i>	Merk/Kualitas <i>Merk/Quality</i>	Satuan <i>Unit</i>	September <i>September</i>	Oktober <i>October</i>
(1)	(2)	(3)	(12)	(13)
Beras	Tawon	Kg	14.000	14.000
	Anggur	Kg	12.000	12.000
Tepung Terigu	Kompas	Kg	11.000	11.000
	Segi Tiga Biru	Kg	11.000	11.000
Ikan Segar	Cakalang	Kg	18.000	18.000
Ikan Asin Kering	Teri No. 3 Batu-batu	Kg	55.000	55.000
		Kg	25.000	25.000
Minyak Goreng	Bimoli Buatan Kampung	1 liter	16.000	16.000
		Botol	10.000	10.000
Gula Pasir	Gulaku Curah	Kg	16.000	16.000
		Kg	13.000	13.000
Garam	Bata Hancur	Batang	6.000	6.000
		250 gr	5.000	5.000
Minyak Tanah	Eceran	Liter	2.500	2.500
Sabun Cuci	Deterjen: Rinso Ekstra Aktif Sabun Colek: Wings	900 gr	20.000	20.000
		Batang	2.500	2.500
		450 gr	5.000	5.000
Tekstil	Tetoron Polos Tetoron Kembang Popling Kembang	Meter	-	-
		Meter	-	-
		Meter	-	-
Batik	Pangesto Solo B. Cap Putri Amelia	Helai	-	-
		Helai	-	-
Semen	Tonasa	Zak	78.000	78.000

**Lanjutan Tabel/Continued Table ( 10.2.1)**

<b>Jenis Barang</b> <i>Goods Type</i>	<b>Merk/Kualitas</b> <i>Merk/Quality</i>	<b>Satuan</b> <i>Unit</i>	<b>Nopember</b> <i>November</i>	<b>Desember</b> <i>December</i>
(1)	(2)	(3)	(14)	(15)
Beras	Tawon	Kg	14.000	14.000
	Anggur	Kg	12.000	12.000
Tepung Terigu	Kompas	Kg	11.000	11.000
	Segi Tiga Biru	Kg	11.000	11.000
Ikan Segar	Cakalang	Kg	18.000	18.000
Ikan Asin Kering	Teri No. 3	Kg	55.000	55.000
	Batu-batu	Kg	25.000	25.000
Minyak Goreng	Bimoli	1 liter	16.000	16.000
	Buatan Kampung	Botol	10.000	10.000
Gula Pasir	Gulaku	Kg	16.000	14.000
	Curah	Kg	13.000	13.000
Garam	Bata	Batang	6.000	6.000
	Hancur	250 gr	5.000	5.000
Minyak Tanah	Eceran	Liter	2.500	2.500
Sabun Cuci	Deterjen: Rinso	900 gr	20.000	20.000
	Ekstra Aktif	Batang	2.500	2.500
	Sabun Colek: Wings	450 gr	5.000	5.000
Tekstil	Tetoron Polos	Meter	-	-
	Tetoron Kembang	Meter	-	-
	Popling Kembang	Meter	-	-
Batik	Pangesto Solo	Helai	-	-
	B. Cap Putri Amelia	Helai	-	-
Semen	Tonasa	Zak	80.000	80.000

Sumber/Source: Survei Harga Perdesaan

**10.2.2 Perkembangan Harga Eceran Rata-Rata Bahan Pokok Di Kabupaten Seram Bagian Timur Dirinci per Bulan, 2017**  
**Trend of Main Substance Price in Seram Bagian Timur Regency by Month, 2017**

<b>Jenis Barang</b> <i>Goods Type</i>	<b>Merk/Kualitas</b> <i>Merk/Quality</i>	<b>Satuan</b> <i>Unit</i>	<b>Januari</b> <i>January</i>	<b>Februari</b> <i>February</i>
(1)	(2)	(3)	(4)	(5)
Beras	Tawon	Kg	14.000	14.000
	Anggur	Kg	10.000	10.000
Tepung Terigu	Kompas	Kg	11.000	11.000
	Segi Tiga Biru	Kg	10.500	10.500
Ikan Segar	Cakalang	Kg	20.000	20.000
Ikan Asin Kering	Teri No. 3	Kg	55.000	55.000
	Batu-batu	Kg	39.000	40.000
Minyak Goreng	Bimoli Buatan Kampung	1 liter Botol	16.000	17.000
Gula Pasir	Gulaku	Kg	20.000	20.000
	Curah	Kg	14.000	14.000
Garam	Bata	Batang	6.000	6.000
	Hancur	250 gr	2.500	3.000
Minyak Tanah	Eceran	Liter	4.000	4.000
Sabun Cuci	Deterjen: Rinso	900 gr	20.000	20.000
	Ekstra Aktif	Batang	3.000	3.000
	Sabun Colek: Wings	450 gr	3.000	3.000
Tekstil	Tetoron Polos	Meter	-	-
	Tetoron Kembang	Meter	-	-
	Popling Kembang	Meter	-	-
Batik	Pangesto Solo	Helai	-	-
	B. Cap Putri Amelia	Helai	-	-
Semen	Tonasa	Zak	80.000	78.000



**Lanjutan Tabel/Continued Table( 10.2.2)**

<b>Jenis Barang</b> <i>Goods Type</i>	<b>Merk/Kualitas</b> <i>Merk/Quality</i>	<b>Satuan</b> <i>Unit</i>	<b>Maret</b> <i>March</i>	<b>April</b> <i>April</i>
(1)	(2)	(3)	(6)	(7)
Beras	Tawon	Kg	14.000	14.000
	Anggur	Kg	10.000	10.000
Tepung Terigu	Kompas	Kg	11.000	11.000
	Segi Tiga Biru	Kg	11.000	11.000
Ikan Segar	Cakalang	Kg	20.000	20.000
Ikan Asin Kering	Teri No. 3	Kg	50.000	50.000
	Batu-batu	Kg	40.000	40.000
Minyak Goreng	Bimoli Buatan Kampung	1 liter Botol	17.000	17.000
Gula Pasir	Gulaku	Kg	18.000	18.000
	Curah	Kg	15.000	15.000
Garam	Bata	Batang	6.000	6.000
	Hancur	250 gr	3.000	3.000
Minyak Tanah	Eceran	Liter	3.500	3.500
Sabun Cuci	Deterjen: Rinso	900 gr	23.000	23.000
	Ekstra Aktif	Batang	3.000	3.000
	Sabun Colek: Wings	450 gr	3.000	3.000
Tekstil	Tetoron Polos	Meter	-	-
	Tetoron Kembang	Meter	-	-
	Popling Kembang	Meter	-	-
Batik	Pangesto Solo	Helai	-	-
	B. Cap Putri Amelia	Helai	-	-
Semen	Tonasa	Zak	78.000	78.000

Lanjutan Tabel/Continued Table( 10.2.2)

Jenis Barang <i>Goods Type</i>	Merk/Kualitas <i>Merk/Quality</i>	Satuan <i>Unit</i>	Mei <i>May</i>	Juni <i>June</i>
(1)	(2)	(3)	(8)	(9)
Beras	Tawon	Kg	14.000	14.000
	Anggur	Kg	11.000	11.000
Tepung Terigu	Kompas	Kg	11.000	11.000
	Segi Tiga Biru	Kg	11.000	11.000
Ikan Segar	Cakalang	Kg	35.000	35.000
Ikan Asin Kering	Teri No. 3 Batu-batu	Kg	35.000	35.000
		Kg	35.000	35.000
Minyak Goreng	Bimoli Buatan Kampung	1 liter	17.000	17.000
		Botol	12.000	
Gula Pasir	Gulaku Curah	Kg	20.000	20.000
		Kg	14.000	14.000
Garam	Bata Hancur	Batang	6.000	6.000
		250 gr	3.000	3.000
Minyak Tanah	Eceran	Liter	3.500	3.500
Sabun Cuci	Deterjen: Rinso Ekstra Aktif Sabun Colek: Wings	900 gr	23.000	23.000
		Batang	3.000	3.000
		450 gr	3.000	3.000
Tekstil	Tetoron Polos Tetoron Kembang Popling Kembang	Meter	-	-
		Meter	-	-
		Meter	-	-
Batik	Pangesto Solo B. Cap Putri Amelia	Helai	-	-
		Helai	-	-
Semen	Tonasa	Zak	78.000	73.000

**Lanjutan Tabel/Continued Table( 10.2.2)**

<b>Jenis Barang</b> <i>Goods Type</i>	<b>Merk/Kualitas</b> <i>Merk/Quality</i>	<b>Satuan</b> <i>Unit</i>	<b>Juli</b> <i>July</i>	<b>Agustus</b> <i>August</i>
(1)	(2)	(3)	(10)	(11)
Beras	Tawon	Kg	13.000	13.000
	Anggur	Kg	11.000	11.000
Tepung Terigu	Kompas	Kg	11.000	11.000
	Segi Tiga Biru	Kg	11.000	11.000
Ikan Segar	Cakalang	Kg	40.000	40.000
Ikan Asin Kering	Teri No. 3	Kg	50.000	50.000
	Batu-batu	Kg	50.000	50.000
Minyak Goreng	Bimoli	1 liter	17.000	16.000
	Buatan Kampung	Botol	12.000	12.000
Gula Pasir	Gulaku	Kg	20.000	20.000
	Curah	Kg	14.000	14.000
Garam	Bata	Batang	6.000	6.000
	Hancur	250 gr	3.000	3.000
Minyak Tanah	Eceran	Liter	3.500	3.500
Sabun Cuci	Deterjen: Rinso	900 gr	23.000	23.000
	Ekstra Aktif	Batang	3.000	3.000
	Sabun Colek: Wings	450 gr	3.000	3.000
Tekstil	Tetoron Polos	Meter	-	-
	Tetoron Kembang	Meter	-	-
	Popling Kembang	Meter	-	-
Batik	Pangesto Solo	Helai	-	-
	B. Cap Putri Amelia	Helai	-	-
Semen	Tonasa	Zak	73.000	73.000

Lanjutan Tabel/Continued Table( 10.2.2)

Jenis Barang <i>Goods Type</i>	Merk/Kualitas <i>Merk/Quality</i>	Satuan <i>Unit</i>	September <i>September</i>	Oktober <i>October</i>
(1)	(2)	(3)	(12)	(13)
Beras	Tawon	Kg	13.000	13.000
	Anggur	Kg	11.000	11.000
Tepung Terigu	Kompas	Kg	11.000	11.000
	Segi Tiga Biru	Kg	11.000	11.000
Ikan Segar	Cakalang	Kg	40.000	40.000
Ikan Asin Kering	Teri No. 3 Batu-batu	Kg	50.000	50.000
		Kg	50.000	50.000
Minyak Goreng	Bimoli Buatan Kampung	1 liter	16.000	16.000
		Botol	12.000	12.000
Gula Pasir	Gulaku Curah	Kg	20.000	20.000
		Kg	14.000	14.000
Garam	Bata Hancur	Batang	6.000	6.000
		250 gr	3.000	3.000
Minyak Tanah	Eceran	Liter	3.500	4.000
Sabun Cuci	Deterjen: Rinso Ekstra Aktif Sabun Colek: Wings	900 gr	23.000	21.000
		Batang	3.000	3.000
		450 gr	3.000	3.000
Tekstil	Tetoron Polos Tetoron Kembang Popling Kembang	Meter	-	-
		Meter	-	-
		Meter	-	-
Batik	Pangesto Solo B. Cap Putri Amelia	Helai	-	-
		Helai	-	-
Semen	Tonasa	Zak	73.000	73.000

**Lanjutan Tabel/Continued Table( 10.2.2)**

<b>Jenis Barang</b> <i>Goods Type</i>	<b>Merk/Kualitas</b> <i>Merk/Quality</i>	<b>Satuan</b> <i>Unit</i>	<b>Nopember</b> <i>November</i>	<b>Desember</b> <i>December</i>
(1)	(2)	(3)	(14)	(15)
Beras	Tawon	Kg	13.000	13.000
	Anggur	Kg	11.000	11.000
Tepung Terigu	Kompas	Kg	10.000	10.000
	Segi Tiga Biru	Kg	10.000	10.000
Ikan Segar	Cakalang	Kg	40.000	40.000
Ikan Asin Kering	Teri No. 3	Kg	50.000	50.000
	Batu-batu	Kg	50.000	50.000
Minyak Goreng	Bimoli	1 liter	16.000	16.000
	Buatan Kampung	Botol	12.000	12.000
Gula Pasir	Gulaku	Kg	20.000	20.000
	Curah	Kg	14.000	14.000
Garam	Bata	Batang	6.000	6.000
	Hancur	250 gr	3.000	3.000
Minyak Tanah	Eceran	Liter	4.000	4.000
Sabun Cuci	Deterjen: Rinso	900 gr	21.000	21.000
	Ekstra Aktif	Batang	3.000	3.000
	Sabun Colek: Wings	450 gr	3.000	3.000
Tekstil	Tetoron Polos	Meter	-	-
	Tetoron Kembang	Meter	-	-
	Popling Kembang	Meter	-	-
Batik	Pangesto Solo	Helai	-	-
	B. Cap Putri Amelia	Helai	-	-
Semen	Tonasa	Zak	73.000	73.000

Sumber/Source: Survei Harga Perdesaan

### 10.2.3 Harga Eceran Rata-Rata Bahan Pokok di Kabupaten Seram Bagian Timur, 2016

**Tabel**

**Table**

**Main Substance Price in Average in Seram Bagian Timur Regency, 2016**

Jenis Barang <i>Goods Type</i>	Merk/Kualitas <i>Merk/Quality</i>	Satuan <i>Unit</i>	Rata-Rata / <i>Average</i>
(1)	(2)	(3)	(4)
Beras	Tawon	Kg	14.167
	Anggur	Kg	11.583
Tepung Terigu	Kompas Segi Tiga Biru	Kg	11.000
		Kg	11.000
Ikan Segar	Cakalang	Kg	23.417
Ikan Asin Kering	Teri No. 3 Batu-batu	Kg	52.500
		Kg	27.917
Minyak Goreng	Bimoli Buatan Kampung	1 liter	17.333
		Botol	10.000
Gula Pasir	Gulaku Curah	Kg	16.667
		Kg	13.333
Garam	Bata Hancur	Batang	6.000
		250 gr	3.793
Minyak Tanah	Eceran	Liter	3.833
Sabun Cuci	Deterjen: Rinso Ekstra Aktif Sabun Colek: Wings	900 gr	20.000
		Batang	2.583
		450 gr	5.000
Tekstil	Tetoron Polos Tetoron Kembang Popling Kembang	Meter	-
		Meter	-
		Meter	-
Batik	Pangesto Solo B. Cap Putri Amelia	Helai	-
		Helai	-
Semen	Tonasa	Zak	79.583

Sumber/Source: Survei Harga Perdesaan

**10.2.4 Harga Eceran Rata-Rata Bahan Pokok di Kabupaten Seram  
Bagian Timur, 2017**

**Tabel**

**Table**

**Main Substance Price in Average in Seram Bagian Timur  
Regency, 2017**


Jenis Barang <i>Goods Type</i>	Merk/Kualitas <i>Merk/Quality</i>	Satuan <i>Unit</i>	Rata-Rata / <i>Average</i>
(1)	(2)	(3)	(4)
Beras	Tawon	Kg	13.500
	Anggur	Kg	10.666
Tepung Terigu	Kompas Segi Tiga Biru	Kg	10.833
		Kg	10.750
Ikan Segar	Cakalang	Kg	32.500
Ikan Asin Kering	Teri No. 3 Batu-batu	Kg	48.333
		Kg	44.083
Minyak Goreng	Bimoli Buatan Kampung	1 liter	16.500
		Botol	12.000
Gula Pasir	Gulaku Curah	Kg	19.667
		Kg	14.166
Garam	Bata Hancur	Batang	6.000
		250 gr	2.958
Minyak Tanah	Eceran	Liter	3.8708
Sabun Cuci	Deterjen: Rinso	900 gr	22.000
	Ekstra Aktif	Batang	3.000
	Sabun Colek: Wings	450 gr	3.000
Tekstil	Tetoron Polos	Meter	-
	Tetoron Kembang	Meter	-
	Popling Kembang	Meter	-
Batik	Pangesto Solo B. Cap Putri Amelia	Helai	-
		Helai	-
Semen	Tonasa	Zak	75.250

Sumber/Source: Survei Harga Perdesaan

# BAB CHAPTER

## 11

BUDGET



## PENGELUARAN PENDUDUK DAN KONSUMSI MAKANAN



Rata-rata  
pengeluaran perkapita sebulan  
masyarakat Kabupaten SBT  
tahun 2016  
untuk makanan yakni sebesar  
Rp309.157,-





**PENJELASAN TEKNIS**

1. **Pengeluaran rata-rata per kapita** adalah biaya yang dikeluarkan untuk konsumsi semua anggota rumah tangga selama sebulan baik yang berasal dari pembelian, pemberian maupun produksi sendiri dibagi dengan banyaknya anggota rumah tangga dalam rumah tangga tersebut.

**TECHNICAL NOTES**

1. ***Per capita Average Expenditure*** is the cost spent for all household members consumption during the month, whether from purchasing, giving or own production, divided by the number of household members in the household.

<https://sbtkab.bps.go.id>

## ULASAN

Pengeluaran rata-rata per kapita sebulan penduduk Seram Bagian Timur pada tahun 2016 untuk makanan mencapai 443.628 rupiah dan pengeluaran rata-rata per kapita sebulan penduduk Seram Bagian Timur pada tahun 2016 untuk non makanan mencapai 405.155 rupiah.

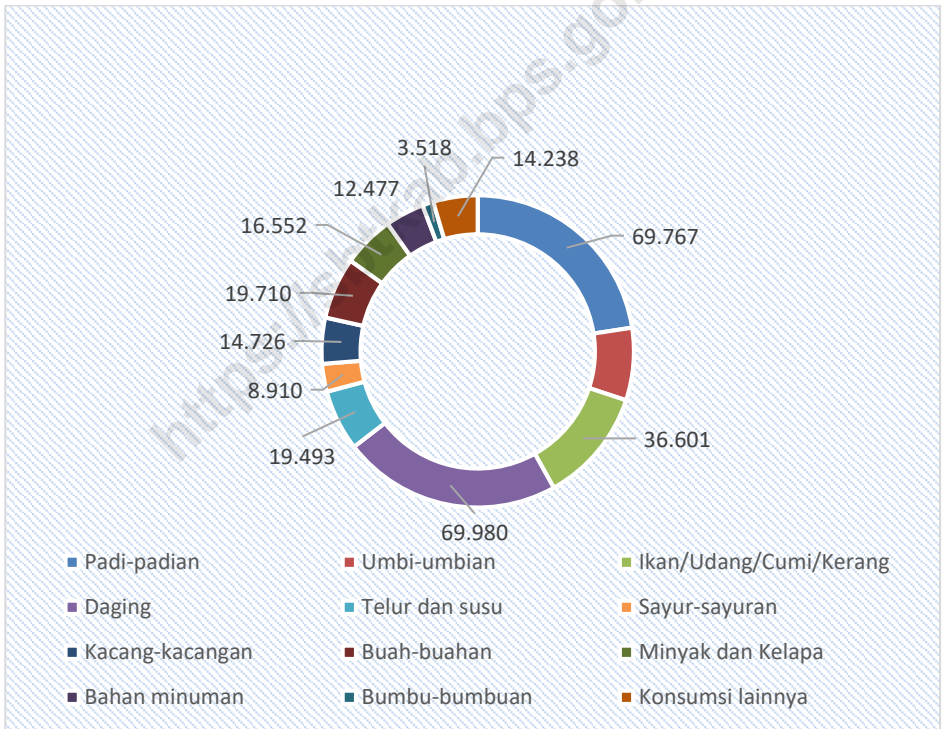
Di negara-negara berkembang, pengeluaran untuk makanan masih merupakan bagian terbesar dari pengeluaran rumah tangga. Sementara di negara-negara maju, pengeluaran untuk aneka barang dan jasa merupakan pengeluaran terbesar. Berdasarkan data Susenas, terjadi perubahan pola konsumsi di Seram Bagian Timur. Pengeluaran untuk makanan didominasi oleh pengeluaran untuk makanan dan minuman jadi.

## DESCRIPTION

*In 2016, average per capita monthly expenditure in Seram Bagian Timur was 443.628 rupiahs for food and average per capita monthly expenditure in Seram Bagian Timur was 405.155 rupiahs for non food*

*In developing countries, expenditure for the food still represent a great deal of household expenditure. Meanwhile in developed countries, expenditure to multifarious of goods and service (non foods) represent biggest expenditure. Changes in consumption pattern based on data of Susenas are occurred in Seram Bagian Timur.*

**Gambar 11** **Persentase Rata-rata Pengeluaran Per Kapita Sebulan Menurut Kelompok Makanan di Kabupaten Seram Bagian Timur, 2016**  
*Percentage of Average Expenditure Per Capita Per Month by Food Group in Seram Bagian Timur Regency, 2016*



Sumber/Source: Survei Sosial Ekonomi Nasional, Maret/National Socioeconomic Survey, March

**Tabel 11.1** **Persentase Penduduk Menurut Golongan Pengeluaran Per Kapita Sebulan di Kabupaten Seram Bagian Timur, 2017**  
**Percentage of Population by Expenditure Per Capita Per Month Class in Seram Bagian Timur Regency, 2017**

<b>Golongan Pengeluaran</b> <i>Expenditure Class</i> <b>(rupiah)</b>	<b>Persentase Penduduk</b> <i>Percentage of Population</i>
(1)	(2)
< 150 000	0,00
150 000–199 999	0,59
200 000–299 999	5,58
300 000–499 999	27,32
500 000–749 999	30,68
750 000–999 999	16,83
1 000 000–1 499 999	12,76
1 500 000+	6,24
<b>Jumlah/Total</b>	<b>100</b>

Sumber/Source: Survei Sosial Ekonomi Nasional, Maret/National Socioeconomic Survey, March

**Tabel 11.2 Rata-rata Konsumsi Protein Perkapita Sehari di Kabupaten Seram Bagian Timur menurut Jenis Bahan Makanan, 2017**  
**Table Average Percapita Daily Protein Consumption in the Seram Bagian Timur Regency by Food Item, 2017**

Pengeluaran Expenditure Item		2017
(1)		(2)
1.	Padi-padian/ <i>Cereals</i>	90.98
2.	Umbi-umbian/ <i>Tubers</i>	3.45
3.	Ikan/ <i>Fish</i>	58.84
4.	Daging/ <i>Meat</i>	51.48
5.	Telur dan Susu/ <i>Eggs &amp; Milk</i>	8.79
6.	Sayur-sayuran/ <i>Vegetables</i>	2.00
7.	Kacang-kacangan/ <i>Legumes</i>	22.81
8.	Buah-buahan/ <i>Fruits</i>	2.26
9.	Minyak dan Lemak/ <i>Oil &amp; Fats</i>	2.60
10.	Bahan Minuman/ <i>Beverage Stuffs</i>	3.28
11.	Bumbu-bumbuan/ <i>Spices</i>	0.31
12.	Konsumsi Lainnya/ <i>Miscellaneous Food Items</i>	6.59
13.	Makanan dan Minuman Jadi/ <i>Prepared Food and Beverage</i>	90.98
<b>Jumlah Total</b>		<b>35.07</b>

Sumber/Source: Survei Sosial Ekonomi Nasional, Maret/National Socioeconomic Survey, March

**Tabel 11.3 Rata-rata Konsumsi Kalori Perkapita Sehari di Kabupaten Seram Bagian Timur menurut Jenis Bahan Makanan, 2017**  
**Average Percapita Daily Calorie Consumption in the Seram Bagian Timur Regency by Food Item, 2017**

<b>Pengeluaran</b>		<b>2017</b>
<b>Expenditure Item</b>		<b>[kkal]</b>
(1)		(2)
1.	Padi-padian/ <i>Cereals</i>	3861.75
2.	Umbi-umbian/ <i>Tubers</i>	1230.38
3.	Ikan/ <i>Fish</i>	356.88
4.	Daging/ <i>Meat</i>	720.41
5.	Telur dan Susu/ <i>Eggs &amp; Milk</i>	185.78
6.	Sayur-sayuran/ <i>Vegetables</i>	30.67
7.	Kacang-kacangan/ <i>Legumes</i>	336.99
8.	Buah-buahan/ <i>Fruits</i>	223.28
9.	Minyak dan Lemak/ <i>Oil &amp; Fats</i>	1395.97
10.	Bahan Minuman/ <i>Beverage Stufs</i>	360.65
11.	Bumbu-bumbuan/ <i>Spices</i>	10.97
12.	Konsumsi Lainnya/ <i>Miscellaneous Food Items</i>	300.64
13.	Makanan dan Minuman Jadi/ <i>Prepared Food and Beverage</i>	3861.75
<b>Jumlah Makanan</b>		
<b>Total of Food</b>		1262.80

Sumber/Source: Survei Sosial Ekonomi Nasional, Maret/*National Socioeconomic Survey, March*

**Tabel 11.4 Rata-rata Pengeluaran dan Persentase Rata-rata Pengeluaran Per Kapita Sebulan Menurut Kelompok Makanan di Kabupaten Seram Bagian Timur, 2017**  
*Average Expenditure and Percentage of Average Expenditure Per Capita Per Month by Food Group in Seram Bagian Timur Regency, 2017*

<b>Kelompok Makanan</b> <i>Food Group</i>	<b>Rata-rata Pengeluaran</b> <i>Average Expenditure</i> <i>(rupiah)</i>	<b>Persentase Rata-rata</b> <b>Pengeluaran</b> <i>Percentage of Average</i> <i>Expenditure</i>
(1)	(2)	(3)
Padi-padian/ <i>Cereals</i>	69,767	3.70
Umbi-umbian/ <i>Tubers</i>	23,185	3.02
Ikan/ Udang/ Cumi/ Kerang <i>Fish/ Prawn/ Squid/ Clam</i>	36,601	6.74
Daging/ <i>Meat</i>	69,980	0.47
Telur dan susu/ <i>Eggs and milk</i>	19,493	3.40
Sayur-sayuran/ <i>Vegetables</i>	8,910	18.99
Kacang-kacangan/ <i>Legumes</i>	14,726	1.46
Buah-buahan/ <i>Fruits</i>	19,710	4.14
Minyak dan Kelapa/ <i>Oil and</i> <i>Coconut</i>	16,552	4.67
Bahan minuman/ <i>Beverage stuffs</i>	12,477	8.42
Bumbu-bumbuan/ <i>Spices</i>	3,518	16.00
Konsumsi lainnya/ <i>Miscellaneous</i> <i>food items</i>	14,238	2.24
<b>Jumlah/Total</b>	...	<b>100</b>

Sumber/Source: Survei Sosial Ekonomi Nasional, Maret/National Socioeconomic Survey, March



**Tabel 11.5 Rata-rata Pengeluaran dan Persentase Rata-rata Pengeluaran Per Kapita Sebulan Menurut Kelompok Bukan Makanan di Kabupaten Seram Bagian Timur, 2017**  
***Average Expenditure and Percentage of Average Expenditure Per Capita Per Month by Non-Food Group in Seram Bagian Timur Regency, 2017***

<b>Kelompok Bukan Makanan Non-Food Group</b>	<b>Rata-rata Pengeluaran Average Expenditure (rupiah)</b>	<b>Persentase Rata-rata Pengeluaran Percentage of Average Expenditure</b>
(1)	(2)	(3)
Perumahan dan fasilitas rumah tangga/Housing and household facility	130,971	24.92
Aneka barang dan jasa/Goods and services	130,971	39.84
Pakaian, alas kaki, dan tutup kepala Clothing, footwear, and headgear	25,755	16,87
Barang yang tahan lama/Durable goods	70,107	9,66
Pajak, pungutan, dan asuransi Taxes and insurances	66,464	6,80
Keperluan pesta dan upacara Parties and ceremonies	107,094	1,91
<b>Jumlah/Total</b>	<b>102,483</b>	<b>100,00</b>

Sumber/Source: Survei Sosial Ekonomi Nasional, Maret/National Socioeconomic Survey, March

# BAB CHAPTER

## 12



## PENDAPATAN REGIONAL





**PENJELASAN TEKNIS**

**TECHNICAL NOTES**

1. Penghitungan statistik neraca nasional mengikuti buku petunjuk yang diterbitkan oleh Perserikatan Bangsa Bangsa (PBB) dikenal sebagai Sistem Neraca Nasional (SNN). SNN adalah rekomendasi internasional tentang bagaimana menyusun ukuran aktivitas ekonomi yang sesuai dengan standar neraca baku yang didasarkan pada prinsip-prinsip ekonomi. Rekomendasi yang dimaksud dinyatakan dalam sekumpulan konsep, definisi, klasifikasi, dan aturan neraca yang disepakati secara internasional dalam mengukur indikator tertentu seperti Produk Domestik Bruto (PDB). Salah satu bentuk adaptasi pencatatan statistik nasional adalah melakukan perubahan tahun dasar PDB Indonesia dari tahun 2000 ke 2010. Perubahan tahun dasar PDB dilakukan seiring dengan mengadopsi rekomendasi PBB yang tertuang dalam Sistem Neraca Nasional 2008 (SNA 2008).
  2. Produk Domestik Bruto pada tingkat nasional serta Produk Domestik Regional Bruto (PDRB) pada tingkat regional (provinsi) menggambarkan kemampuan suatu
1. *The method used to estimate national accounts statistics is based on the standard guidelines formed by United Nation known as System of National Accounts (SNA). SNA is the internationally agreed standard set of recommendations on how to compile measures of economic activity in accordance with strict accounting conventions based on economic principles. The recommendations are expressed in term of a set of concepts, definitions, classifications and accounting rules that comprise the internationally agreed standard for measuring indicators such as Gross Domestic Product (GDP). One of the improvement in the national statistical system is to rebase GDP form base year 2000 to 2010 in order to capture current economic condition. It is in line with the United Nations (UN) recommendation on 2008 SNA.*
  2. *The basic measure of the value added arising from economic activity is known as Gross Domestic Product at the national level and Gross Regional Domestic Product (GRDP) at the regional level*

wilayah untuk menciptakan nilai tambah pada suatu waktu tertentu. Untuk menyusun PDB maupun PDRB digunakan 2 pendekatan, yaitu lapangan usaha dan pengeluaran. Keduanya menyajikan komposisi data nilai tambah dirinci menurut sumber kegiatan ekonomi (lapangan usaha) dan menurut komponen penggunaannya. PDB maupun PDRB dari sisi lapangan usaha merupakan penjumlahan seluruh komponen nilai tambah bruto yang mampu diciptakan oleh sektor-sektor ekonomi atas berbagai aktivitas produksinya. Sedangkan dari sisi pengeluaran menjelaskan tentang penggunaan dari nilai tambah tersebut.

3. PDB menurut lapangan usaha mengalami perubahan klasifikasi dari 9 lapangan usaha menjadi 17 lapangan usaha. PDB menurut lapangan usaha dirinci menurut total nilai tambah dari seluruh sektor ekonomi yang mencakup lapangan usaha Pertanian, Kehutanan, dan Perikanan; Pertambangan dan Penggalian; Industri Pengolahan; Pengadaan Listrik dan Gas; Pengadaan Air, Pengelolaan Sampah, Limbah dan Daur Ulang; Konstruksi; Perdagangan Besar dan Eceran,

*(provinces/regencies/municipalities). To compile these statistics, two approaches have been used, i.e. "production approach" and "expenditure approach". The first approach is to measure value added produced by various kinds of economic activities, while the second approach is to measure final uses of the country's output. In other words, GDP/GRDP is the sum of total value added produced by all economic industries (activities) and the way of using it.*

3. *GDP by industry classification changes from 9 sectors to 17 industries. GDP by industry is classified by types of economic activities such as Agriculture, Forestry and Fishing; Mining and Quarrying; Manufacturing; Electricity and Gas; Water supply, Sewerage, Waste Management and Remediation Activities; Construction; Wholesale and Retail Trade; Repair of Motor Vehicles and Motorcycles; Transportation and Storage; Accommodation and Food Service Activities; Information and Communication; Financial and*

Reparasi Mobil dan Sepeda Motor; Transportasi dan Pergudangan; Penyediaan Akomodasi dan Makan Minum; Informasi dan Komunikasi; Jasa Keuangan dan Asuransi; Real Estat; Jasa Perusahaan; Administrasi Pemerintahan, Pertahanan dan Jaminan Sosial Wajib; Jasa Pendidikan; Jasa Kesehatan dan Kegiatan Sosial; dan Jasa lainnya.

*Insurance Activities; Real Estate Activities; Business Activities; Public Administration; Defence and Compulsory Social Security; Education; Human Health and Social Work Activities; and Other Services Activities.*

4. PDB menurut pengeluaran mengalami perubahan klasifikasi dimana pengeluaran konsumsi Lembaga Non Profit yang Melayani Rumah Tangga (LNPR) yang sebelumnya termasuk bagian dari pengeluaran konsumsi rumah tangga menjadi komponen terpisah. Sehingga klasifikasi PDB menurut pengeluaran dirinci menjadi 7 komponen yaitu komponen pengeluaran konsumsi rumah tangga, pengeluaran konsumsi LNPR, pengeluaran konsumsi pemerintah, pembentukan modal tetap bruto, perubahan inventori, ekspor barang dan jasa, dan impor barang dan jasa.
4. *GDP by expenditure classification changes where consumption expenditure Non-profit Institutions Serving Households (NPISH) previously included as part of household consumption expenditure is taken out into separate component. So that, GDP by type of expenditures is classified into: household consumption expenditure, NPISH consumption expenditure, government consumption expenditure, gross fixed capital formation, changes in inventories, exports of goods and services, and imports of goods and services.*
5. Pengeluaran konsumsi rumah tangga mencakup berbagai pengeluaran konsumsi akhir rumah tangga atas barang dan jasa untuk memenuhi kebutuhan individu
5. *Household consumption expenditures consist of expenditures incurred by households, which are used for both individual or collective needs. Household consumptions are*

ataupun kelompok secara langsung. Pengeluaran rumah tangga di sini mencakup makanan dan minuman selain restoran; pakaian, alas kaki dan jasa perawatannya; perumahan dan perlengkapan rumah tangga; kesehatan dan pendidikan; transportasi dan komunikasi; restoran dan hotel serta lainnya.

6. Pengeluaran Konsumsi Pemerintah terdiri dari Pengeluaran Konsumsi Individu dan Pengeluaran Konsumsi Kolektif. Barang dan jasa individu merupakan barang dan jasa privat, dimana ciri-ciri barang privat adalah
  - a) Scarcity, yaitu ada kelangkaan/keterbatasan dalam jumlah;
  - b) Excludable consumption, yaitu konsumsi suatu barang dapat dibatasi hanya pada mereka yang memenuhi persyaratan tertentu (biasanya harga);
  - c) Rivalrous competition, yaitu konsumsi oleh satu konsumen akan mengurangi atau menghilangkan kesempatan pihak lain untuk melakukan hal serupa. Contoh barang dan jasa yang dihasilkan pemerintah dan tergolong sebagai barang dan jasa individu adalah jasa pelayanan kesehatan pemerintah di rumah sakit/puskesmas dan jasa pendidikan di sekolah/universitas negeri. Sedangkan barang dan jasa

*classified into food and beverages other than restaurants; clothing, footwear, and related maintenance services; housing and household equipment; health and education; transport and communication; restaurants and hotels; and others.*

6. *Government consumption expenditure consists of Individual Consumption Expenditure and Collective Consumption Expenditure. Individual goods and services are private goods and services, which the characteristics of private goods is a) Scarcity, that there is a scarcity/limited in number; b) Excludable consumption, the consumption of goods can be limited only to those who meet certain requirements (usually the price); c) Rivalrous competition, ie consumption by the consumer will reduce or eliminate the chance of another party to do so. Examples of goods and services produced by government and classified as goods and services of individuals is the government health services in hospitals/health centers and education services in schools/universities. Collective goods and services equivalent to public goods characterized by a)*

kolektif ekuivalen dengan barang publik yang memiliki ciri a) Non rivalry, yaitu penggunaan satu konsumen terhadap suatu barang tidak mengurangi kesempatan konsumen lain untuk juga mengkonsumsi barang tersebut; b) Non excludable, yaitu apabila suatu barang publik tersedia, maka tidak ada yang dapat menghalangi siapapun untuk memperoleh manfaat dari barang tersebut atau dengan kata lain setiap orang memiliki akses ke barang tersebut. Contoh barang dan jasa yang dihasilkan pemerintah dan tergolong sebagai barang dan jasa kolektif adalah jasa pertahanan yang dilakukan TNI dan keamanan yang dilakukan kepolisian.

*Non-rivalry, namely the use of a consumer for an item does not reduce the chance of another consumer to also consume goods; b) Non-excludable, i.e. when a public good available, then nothing can hinder anyone to benefit from the goods or in other words everyone has access to the goods. Examples of goods and services produced by government and classified as collective goods and services is carried military defense services and the police's security.*

7. Pembentukan Modal Tetap Bruto (PMTB) mencakup pengadaan, pembuatan, dan pembelian barang modal. Barang modal dimaksud adalah barang-barang yang digunakan untuk proses produksi, tahan lama atau yang mempunyai umur pemakaian lebih dari satu tahun seperti bangunan, mesin-mesin dan alat angkutan. Termasuk pula di sini perbaikan besar (berat) yang sifatnya memperpanjang umur atau mengubah bentuk atau kapasitas barang modal tersebut.

7. *Gross Fixed Capital Formation (GFCF) includes procurement, manufacture, and the purchase of capital goods. Capital goods are goods which are used for the production process, durable or have a service life of more than one year such as buildings, machinery, and transportation equipment. Including here: huge improvement that are to extend the life or changing the shape or the capacity of the capital goods. Capital expenditures for military purposes are also covered as GFCF. GFCF*



Pengeluaran barang modal untuk keperluan militer juga dicakup sebagai PMTB. Klasifikasi komponen PMTB dibagi menjadi 6 sub komponen yaitu Konstruksi; Mesin dan Peralatan; Kendaraan; Peralatan Lainnya; Cultivated Biological Resources (CBR) dan Produk Kekayaan Intelektual.

8. Ekspor barang dan jasa merupakan transaksi perdagangan barang dan jasa dari penduduk (residen) ke bukan penduduk (nonresiden). Impor barang dan jasa adalah transaksi perdagangan dari bukan penduduk ke penduduk. Ekspor atau impor barang terjadi pada saat terjadi perubahan hak kepemilikan barang antara penduduk dengan bukan penduduk (dengan atau tanpa perpindahan fisik barang tersebut). Pada PDB dengan tahun dasar 2010, ekspor dan impor barang dirinci menjadi nonmigas dan migas.
9. Produk Domestik Bruto maupun agregat turunannya disajikan dalam 2 (dua) versi penilaian, yaitu atas dasar “harga berlaku” dan atas dasar “harga konstan”. Disebut sebagai harga berlaku karena seluruh agregat dinilai dengan menggunakan harga pada tahun

*component are classified into six sub-components: Construction; Machinery and Equipment; vehicle; Other equipment; Cultivated Biological Resources (CBR) and Intellectual Property Product.*

8. *Exports of goods and services consist of transactions of goods and services from residents to non-residents. Imports of goods and services consist of transaction of goods and services from non-residents to residents. Exports and imports of goods occur when there are changes in ownership of goods between residents and non-residents (with or without physical movements of goods across frontiers). On the GDP at 2010 basic year, exports and imports of goods specified into non oil and gas and oil and gas.*
9. *GDP and its aggregations are presented in two forms: at current market prices and at constant base year market prices. In presenting current market prices, all aggregates are valued at current market prices, while base year constant market prices are shown by valuing all aggregates at fixed*

berjalan, sedangkan harga konstan penilaiannya didasarkan kepada harga satu tahun dasar tertentu, dalam publikasi ini digunakan harga tahun 2010.

*base year prices. Year of 2010 is used as the base year in this publication.*

10. Laju pertumbuhan Produk Domestik Bruto diperoleh dari perhitungan PDB atas dasar harga konstan. Diperoleh dengan cara mengurangi nilai PDB pada tahun ke-n terhadap nilai pada tahun ke n-1 (tahun sebelumnya), dibagi dengan nilai pada tahun ke n-1, dikalikan dengan 100 persen. Laju pertumbuhan menunjukkan perkembangan agregat pendapatan dari satu waktu tertentu terhadap waktu sebelumnya.

*10. Growth rate of Gross Domestic Product is derived from GDP at constant market prices. It is obtained by subtracting the value of GDP year n with the value of GDP year n-1, divided by the value of GDP year n-1 then multiplied by 100 percent. The growth rate of GDP explains the income growth during the given period.*

## ULASAN

Produk Domestik Regional Bruto / PDRB Kabupaten Seram Bagian Timur menurut lapangan usaha atas dasar harga berlaku tahun 2017 tercatat sebesar 2.521.220,15 juta rupiah. Bila dibandingkan dengan tahun 2016, maka terdapat kenaikan sebesar 281,172 juta rupiah atau 12,55%.

PDRB Kabupaten Seram Bagian Timur Tahun 2017 atas dasar harga konstan 2010 naik sebesar 57.707,10 juta rupiah dari tahun 2016 yaitu dari 1.848.796,79 juta rupiah menjadi 1.906.503,89 juta rupiah atau naik sebesar 3,34 % dari keadaan perekonomian tahun 2016.

Indeks Harga Implisit PDRB merupakan indikator yang digunakan untuk mengetahui tingkat inflasi/deflasi suatu daerah/region pada suatu periode tertentu. Indeks Harga Implisit Kabupaten Seram Bagian Timur pada tahun 2016 sebesar 121,26% dan tahun 2017 sebesar 132,24%.

Pada tahun 2017, pertumbuhan Ekonomi Kabupaten Seram Bagian Timur sebesar 3,34% merupakan interaksi dari tiap-tiap sektor ekonomi sebagai berikut:

- Pertanian, Kehutanan dan Perikanan : 5,49
- Pertambangan dan Penggalan : -1,31
- Industri Pengolahan : 5,64

## DESCRIPTION

*Gross Domestic Regional Product / GDRP of Municipality of Seram Bagian Timur Regency by business field at current market prices 2017 was recorded 2.521.220,15 million rupiahs. When compared to 2016, then there is an increase of 281,172 million rupiahs or 12,55%.*

*GDRP of Seram Bagian Timur Regency 2017 at 2010 constant market prices increased amount 57.707,10 million rupiahs, from 1.848.796,79 million rupiahs in 2016 to 1.906.503,89 million rupiahs, or increased by 3,34% from economic condition in 2016.*

*Index of GDRP implicit price is an indicator used to measure rate of inflation/deflation of a region in particular period. Index of GDRP implicit price of Municipality of Seram Bagian Timur Regency in 2016 amounted 121,26% and 132,24% on 2017.*

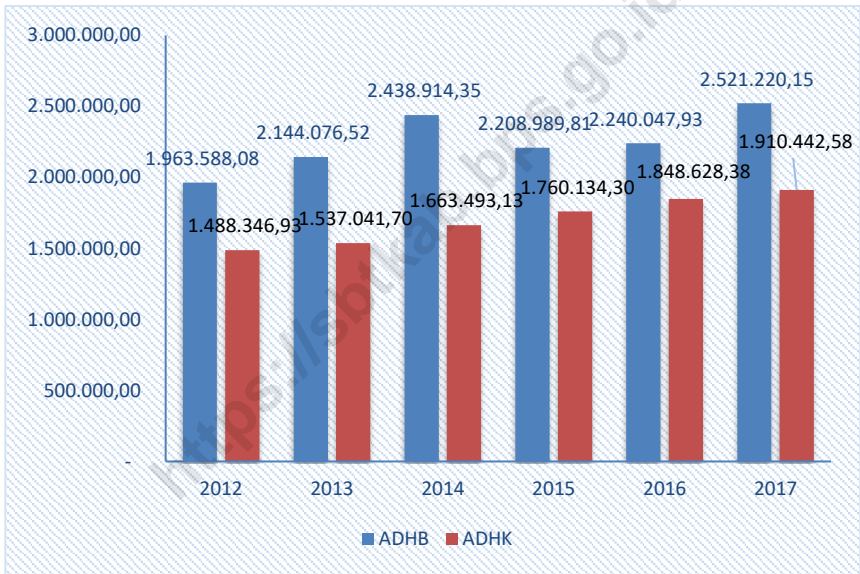
*In 2016, the economic growth of Municipality of Seram Bagian Timur Regency amounted 8,22% was an interaction of each economic sectors is:*

- *Agriculture, forestry, and fishing : 5,49*
- *Mining and Quarrying : -1,31*
- *Manufacturing : 5,64*

## PENDAPATAN REGIONAL

• Listrik dan Gas	: 1,46	• <i>Electricity and Gas</i>	: 1,46
• Pengadaan Air, Pengelolaan Sampah, Limbah dan Daur Ulang:	4,23	• <i>Water Supply, Sewerage, Waste Management and Remediation Activities</i>	: 4,23
• Konstruksi	: 6,23	• <i>Construction</i>	: 6,23
• Perdagangan Besar dan Eceran; Reparasi Mobil dan Sepeda Motor	: 7,81	• <i>Wholesale and Retail Trade; Repair of Motor Vehicles and Motorcycles</i>	: 7,81
• Transportasi dan Pergudangan :	6,12	• <i>Transportation and Storage</i>	: 6,12
• Penyediaan Akomodasi dan Makan Minum	: 5,87	• <i>Accommodation and Food Service Activities</i>	: 5,87
• Informasi dan Komunikasi	: 5,14	• <i>Information and Communication</i>	: 5,14
• Jasa Keuangan & Asuransi	: 2,66	• <i>Jasa Keuangan Asuransi</i>	: 2,66
• Real Estate	: 4,07	• <i>Real Estate Activities</i>	: 4,07
• Jasa Perusahaan	: 4,22	• <i>Business Activities</i>	: 4,22
• Adm. Pemerintahan Pertahanan dan Jaminan Sosial Wajib	: 7,20	• <i>Public Administration and Defence; Compulsory Social Security</i>	: 7,20
• Jasa Pendidikan	: 4,64	• <i>Education</i>	: 4,64
• Jasa Kesehatan Dan Kegiatan Sosial	: 4,24	• <i>Human Health and Social Work Activities</i>	: 4,34
• Jasa Lainnya	: 3,46	• <i>Other Services Activities</i>	: 3,46

**Gambar 12** Produk Domestik Regional Bruto Kabupaten Seram Bagian Timur Atas Dasar Harga Belaku (ADHB) dan Atas Dasar Harga Konstan (ADHK) 2010 (Juta Rupiah)  
**Gross Domestic Regional Product of Seram Bagian Timur Regency , at Current Market Price (ADHB) and Constant Market Price (ADHK) 2010 (Million Rupiahs)**



Sumber/Source : Diolah dari Hasil Sensus, Survei, dan Berbagai Sumber Lainnya/Based on Census, Surveys, and Other Sources

PENDAPATAN REGIONAL

**Tabel 12.1 Produk Domestik Regional Bruto Atas Dasar Harga Berlaku Menurut Lapangan Usaha di Kabupaten Seram Bagian Timur (juta rupiah), 2013–2017**

*Gross Regional Domestic Product at Current Market Prices by Industry in Seram Bagian Timur Regency (million rupiahs), 2013–2017*

No.	Kategori / Category	Tahun				
		2013	2014	2015	2016	2017
1	Pertanian, Kehutanan, dan Perikanan	507,231.97	570,750.85	622,135.33	665,640.20	712,408.19
2	Pertambangan dan Penggalian	866,578.40	1,004,754.22	599,582.45	504,919.78	645,077.88
3	Industri Pengolahan	26,820.58	30,584.51	35,205.66	39,512.05	42,532.03
4	Pengadaan Listrik dan Gas	153.04	214.13	269.80	336.77	381.90
5	Pengadaan Air, Pengelolaan Sampah, Limbah dan Daur Ulang	1,268.15	1,380.96	1,478.23	1,574.10	1,646.01
6	Konstruksi	120,704.01	140,002.00	159,983.96	172,015.90	188,041.45
7	Perdagangan Besar dan Eceran; Reparasi Mobil dan Sepeda Motor	118,882.65	136,339.21	153,848.13	167,018.59	185,701.32
8	Transportasi dan Pergudangan	44,306.56	52,089.63	60,170.30	65,744.15	71,869.40
9	Penyediaan Akomodasi dan Makan Minum	8,797.69	9,850.41	10,990.83	11,886.73	13,084.42
10	Informasi dan Komunikasi	11,220.08	12,423.05	13,853.44	14,833.02	15,713.65
11	Jasa Keuangan dan Asuransi	27,151.51	30,866.76	35,043.35	38,896.99	41,654.20
12	Real Estate	7,292.59	8,081.02	8,848.97	9,217.46	9,795.59
13	Jasa Perusahaan	2,945.29	3,109.33	3,200.76	3,333.41	3,503.33
14	Administrasi Pemerintahan, Pertahanan dan Jaminan Sosial Wajib	281,233.73	308,899.57	362,683.20	391,328.40	424,068.58
15	Jasa Pendidikan	43,869.29	48,161.91	52,822.97	58,496.57	63,223.54
16	Jasa Kesehatan dan Kegiatan Sosial	47,223.19	50,065.72	54,543.32	58,420.91	63,744.06
17	Jasa lainnya	28,397.79	31,341.08	34,329.12	36,872.90	38,774.60
<b>Total</b>		<b>2,144,076.52</b>	<b>2,438,914.35</b>	<b>2,208,989.81</b>	<b>2,240,047.93</b>	<b>2,521,220.15</b>
<b>Total Tanpa Migas</b>		<b>1,294,848.74</b>	<b>1,455,260.46</b>	<b>1,633,816.00</b>	<b>1,761,542.32</b>	<b>1,905,121.98</b>

Sumber/Source : Diolah dari Hasil Sensus, Survei, dan Berbagai Sumber Lainnya/*Based on Census, Surveys, and Other Sources*

**12.2 Produk Domestik Regional Bruto Kabupaten Seram Bagian Timur Menurut Lapangan Usaha Atas Dasar Harga Yang Konstan (Juta Rupiah) 2013-2017**

**Tabel**  
**Table**

**Gross Domestic Regional Product of Seram Bagian Timur Regency by Sector, at Constant Market Price (Millions Rupiahs) 2013-2017**

No.	Kategori Category	Tahun				
		2013	2014	2015	2016	2017
1	Pertanian, Kehutanan, dan Perikanan	392,657.99	416,638.11	431,777.79	451,563.69	476,367.42
2	Pertambangan dan Penggalian	542,994.33	615,823.53	642,957.04	670,165.10	661,387.26
3	Industri Pengolahan	20,804.38	22,472.20	24,017.87	25,406.40	26,838.51
4	Pengadaan Listrik dan Gas	198.62	263.35	264.71	286.78	290.95
5	Pengadaan Air, Pengelolaan Sampah, Limbah dan Daur Ulang	1,228.15	1,280.96	1,334.23	1,389.32	1,448.14
6	Konstruksi	89,704.01	96,002.00	102,181.54	106,532.36	113,169.33
7	Perdagangan Besar dan Eceran; Reparasi Mobil dan Sepeda Motor	96,800.51	104,772.95	113,304.09	120,781.96	130,219.61
8	Transportasi dan Pergudangan	39,677.21	42,623.35	45,671.05	48,822.12	51,807.88
9	Penyediaan Akomodasi dan Makan Minum	6,881.81	7,132.87	7,440.94	7,896.73	8,360.61
10	Informasi dan Komunikasi	11,020.19	11,730.99	12,555.69	13,261.23	13,942.90
11	Jasa Keuangan dan Asuransi	22,411.46	24,053.24	25,804.14	27,913.55	28,656.01
12	Real Estate	6,053.62	6,431.72	6,764.44	6,942.26	7,224.53
13	Jasa Perusahaan	2,666.19	2,712.16	2,789.71	2,875.32	2,996.69
14	Administrasi Pemerintahan, Pertahanan dan Jaminan Sosial Wajib	205,283.11	209,335.82	236,417.60	252,912.96	271,135.06
15	Jasa Pendidikan	37,329.51	39,708.56	42,011.80	44,981.93	47,068.77
16	Jasa Kesehatan dan Kegiatan Sosial	37,996.81	38,323.59	39,912.16	41,113.87	42,855.04
17	Jasa lainnya	23,333.82	24,187.73	24,929.50	25,782.82	26,673.87
<b>Total</b>		<b>1,537,041.70</b>	<b>1,663,493.13</b>	<b>1,760,134.30</b>	<b>1,848,628.38</b>	<b>1,910,442.58</b>
<b>Total Tanpa Migas</b>		<b>1,008,482.95</b>	<b>1,063,272.47</b>	<b>1,133,598.27</b>	<b>1,195,713.59</b>	<b>1,263,278.08</b>

Sumber/Source : Diolah dari Hasil Sensus, Survei, dan Berbagai Sumber Lainnya/Based on Census, Surveys, and Other Sources

### 12.3 Distribusi Presentase Produk Domestik Regional Bruto Kabupaten Seram Bagian Timur Menurut Lapangan Usaha Atas Dasar Harga Yang Berlaku (Persen), 2013-2017

**Tabel**

**Table**

*Distribution of Percentages of the Sectoral Gross Domestic Regional Product of Seram Bagian Timur Regency, at Current Market Price (Percent) 2013-2017*

No.	Kategori Category	Tahun				
		2013	2014	2015	2016	2017
1	Pertanian, Kehutanan, dan Perikanan	23.66	23.40	28.16	29.72	28.26
2	Pertambangan dan Penggalian	40.42	41.20	27.14	22.54	25.59
3	Industri Pengolahan	1.25	1.25	1.59	1.76	1.69
4	Pengadaan Listrik dan Gas	0.01	0.01	0.01	0.02	0.02
5	Pengadaan Air, Pengelolaan Sampah, Limbah dan Daur Ulang	0.06	0.06	0.07	0.07	0.07
6	Konstruksi	5.63	5.74	7.24	7.68	7.46
7	Perdagangan Besar dan Eceran; Reparasi Mobil dan Sepeda Motor	5.54	5.59	6.96	7.46	7.37
8	Transportasi dan Pergudangan	2.07	2.14	2.72	2.93	2.85
9	Penyediaan Akomodasi dan Makan Minum	0.41	0.40	0.50	0.53	0.52
10	Informasi dan Komunikasi	0.52	0.51	0.63	0.66	0.62
11	Jasa Keuangan dan Asuransi	1.27	1.27	1.59	1.74	1.65
12	Real Estate	0.34	0.33	0.40	0.41	0.39
13	Jasa Perusahaan	0.14	0.13	0.14	0.15	0.14
14	Administrasi Pemerintahan, Pertahanan dan Jaminan Sosial Wajib	13.12	12.67	16.42	17.47	16.82
15	Jasa Pendidikan	2.05	1.97	2.39	2.61	2.51
16	Jasa Kesehatan dan Kegiatan Sosial	2.20	2.05	2.47	2.61	2.53
17	Jasa lainnya	1.32	1.29	1.55	1.65	1.54
<b>Total</b>		<b>100</b>	<b>100</b>	<b>100</b>	<b>100</b>	<b>100</b>

Sumber/Source : Diolah dari Hasil Sensus, Survei, dan Berbagai Sumber Lainnya/Based on Census, Surveys, and Other Sources



## 12.4 Laju Pertumbuhan Produk Domestik Regional Bruto Kabupaten Seram Bagian Timur Menurut Lapangan Usaha Atas Dasar Harga Konstan (Persen), 2013-2017

**Tabel**  
**Table**

### *Growth of the Sectoral Gross Domestic Regional Product of Seram Bagian Timur Regency, at Current Market Price (Percent) 2013-2017*

No.	Kategori/ Category	Tahun				
		2013	2014	2015	2016	2017
1	Pertanian, Kehutanan, dan Perikanan	4.12	6.11	3.63	4.58	5.49
2	Pertambangan dan Penggalian	0.79	13.41	4.41	4.23	-1.31
3	Industri Pengolahan	5.43	8.02	6.88	5.78	5.64
4	Pengadaan Listrik dan Gas	4.81	32.59	0.52	8.34	1.46
5	Pengadaan Air, Pengelolaan Sampah, Limbah dan Daur Ulang	2.78	4.30	4.16	4.13	4.23
6	Konstruksi	7.50	7.02	6.44	4.26	6.23
7	Perdagangan Besar dan Eceran; Reparasi Mobil dan Sepeda Motor	8.79	8.24	8.14	6.60	7.81
8	Transportasi dan Pergudangan	8.27	7.43	7.15	6.90	6.12
9	Penyediaan Akomodasi dan Makan Minum	8.44	3.65	4.32	6.13	5.87
10	Informasi dan Komunikasi	8.83	6.45	7.03	5.62	5.14
11	Jasa Keuangan dan Asuransi	12.70	7.33	7.28	8.17	2.66
12	Real Estate	3.30	6.25	5.17	2.63	4.07
13	Jasa Perusahaan	3.28	1.72	2.86	3.07	4.22
14	Administrasi Pemerintahan, Pertahanan dan Jaminan Sosial Wajib	1.89	1.97	12.94	6.98	7.20
15	Jasa Pendidikan	7.16	6.37	5.80	7.07	4.64
16	Jasa Kesehatan dan Kegiatan Sosial	0.16	0.86	4.15	3.01	4.24
17	Jasa lainnya	0.52	3.66	3.07	3.42	3.46
<b>Total</b>		3.27	8.23	5.81	5.03	3.34
<b>Total Tanpa Migas</b>		4.68	5.43	6.61	5.48	5.65

Sumber/Source : Diolah dari Hasil Sensus, Survei, dan Berbagai Sumber Lainnya/*Based on Census, Surveys, and Other Sources*

**12.5 Indeks Implisit Produk Domestik Regional Bruto Kabupaten Seram Bagian Timur Menurut Lapangan (Persen), 2013-2017**  
***Table*** ***Implicit Index of the Sectoral Gross Domestic Regional Product of Seram Bagian Timur Regency (Percent) 2013-2017***

No.	Kategori Category	Tahun				
		2013	2014	2015	2016	2017
1	Pertanian, Kehutanan, dan Perikanan	129.18	136.99	144.09	147.41	149.55
2	Pertambangan dan Penggalian	159.59	163.16	93.25	75.34	97.53
3	Industri Pengolahan	128.92	136.10	146.58	155.52	158.47
4	Pengadaan Listrik dan Gas	77.05	81.31	101.92	117.43	131.26
5	Pengadaan Air, Pengelolaan Sampah, Limbah dan Daur Ulang	103.26	107.81	110.79	113.30	113.66
6	Konstruksi	134.56	145.83	156.57	161.47	166.16
7	Perdagangan Besar dan Eceran; Reparasi Mobil dan Sepeda Motor	122.81	130.13	135.78	138.28	142.61
8	Transportasi dan Pergudangan	111.67	122.21	131.75	134.66	138.72
9	Penyediaan Akomodasi dan Makan Minum	127.84	138.10	147.71	150.53	156.50
10	Informasi dan Komunikasi	101.81	105.90	110.34	111.85	112.70
11	Jasa Keuangan dan Asuransi	121.15	128.33	135.81	139.35	145.36
12	Real Estate	120.47	125.64	130.82	132.77	135.59
13	Jasa Perusahaan	110.47	114.64	114.73	115.93	116.91
14	Administrasi Pemerintahan, Pertahanan dan Jaminan Sosial Wajib	137.00	147.56	153.41	154.73	156.40
15	Jasa Pendidikan	117.52	121.29	125.73	130.04	134.32
16	Jasa Kesehatan dan Kegiatan Sosial	124.28	130.64	136.66	142.10	148.74
17	Jasa lainnya	121.70	129.57	137.70	143.01	145.37
<b>Total</b>		<b>139.49</b>	<b>146.61</b>	<b>125.50</b>	<b>121.17</b>	<b>131.97</b>

Sumber/Source : Diolah dari Hasil Sensus, Survei, dan Berbagai Sumber Lainnya/*Based on Census, Surveys, and Other Sources*

**12.6 Laju Pertumbuhan Indeks Implisit Produk Domestik Regional Bruto Kabupaten Seram Bagian Timur Menurut Lapangan (Persen), 2013-2017**

**Tabel  
Table**

***Implicit Index Growth of the Sectoral Gross Domestic Regional Product of Seram Bagian Timur Regency (Percent), 2013-2017***

No.	Kategori Category	Tahun				
		2013	2014	2015	2016	2017
1	Pertanian, Kehutanan, dan Perikanan	9.23	6.05	5.18	2.30	1.45
2	Pertambangan dan Penggalian	3.61	2.23	-42.84	-19.21	29.45
3	Industri Pengolahan	10.16	5.57	7.70	6.10	1.90
4	Pengadaan Listrik dan Gas	-11.01	5.52	25.35	15.22	11.77
5	Pengadaan Air, Pengelolaan Sampah, Limbah dan Daur Ulang	0.73	4.41	2.77	2.26	0.32
6	Konstruksi	8.54	8.38	7.36	3.13	2.91
7	Perdagangan Besar dan Eceran; Reparasi Mobil dan Sepeda Motor	5.09	5.96	4.35	1.84	3.13
8	Transportasi dan Pergudangan	7.95	9.44	7.80	2.21	3.02
9	Penyediaan Akomodasi dan Makan Minum	8.95	8.02	6.96	1.91	3.97
10	Informasi dan Komunikasi	2.79	4.01	4.19	1.37	0.76
11	Jasa Keuangan dan Asuransi	3.09	5.92	5.83	2.61	4.31
12	Real Estate	5.51	4.30	4.12	1.50	2.12
13	Jasa Perusahaan	1.76	3.78	0.08	1.04	0.84
14	Administrasi Pemerintahan, Pertahanan dan Jaminan Sosial Wajib	6.72	7.71	3.96	0.86	1.08
15	Jasa Pendidikan	5.43	3.21	3.66	3.43	3.29
16	Jasa Kesehatan dan Kegiatan Sosial	7.25	5.12	4.61	3.98	4.68
17	Jasa lainnya	8.12	6.47	6.27	3.86	1.64
<b>Total</b>		5.73	5.10	-14.40	-3.45	8.91

Sumber/Source : Diolah dari Hasil Sensus, Survei, dan Berbagai Sumber Lainnya/Based on Census, Surveys, and Other Sources

**12.7 Produk Domestik Regional Bruto Per Kapita Kabupaten Seram Bagian Timur Menurut Lapangan (Juta Rupiah) 2013-2017**  
**Tabel**  
**Table**  
**Sectoral Gross Domestic Regional Product Per Capita of Seram Bagian Timur Regency (Million Rupiahs) 2013-2017**

No.	Kategori Category	Tahun				
		2013	2014	2015	2016	2017
1	Pertanian, Kehutanan, dan Perikanan	4.84	5.35	5.74	6.05	6.39
2	Pertambangan dan Penggalian	8.26	9.42	5.53	4.59	5.78
3	Industri Pengolahan	0.26	0.29	0.32	0.36	0.38
4	Pengadaan Listrik dan Gas	0.00	0.00	0.00	0.00	0.00
5	Pengadaan Air, Pengelolaan Sampah, Limbah dan Daur Ulang	0.01	0.01	0.01	0.01	0.01
6	Konstruksi	1.15	1.31	1.48	1.56	1.69
7	Perdagangan Besar dan Eceran; Reparasi Mobil dan Sepeda Motor	1.13	1.28	1.42	1.52	1.66
8	Transportasi dan Pergudangan	0.42	0.49	0.56	0.60	0.64
9	Penyediaan Akomodasi dan Makan Minum	0.08	0.09	0.10	0.11	0.12
10	Informasi dan Komunikasi	0.11	0.12	0.13	0.13	0.14
11	Jasa Keuangan dan Asuransi	0.26	0.29	0.32	0.35	0.37
12	Real Estate	0.07	0.08	0.08	0.08	0.09
13	Jasa Perusahaan	0.03	0.03	0.03	0.03	0.03
14	Administrasi Pemerintahan, Pertahanan dan Jaminan Sosial Wajib	2.68	2.90	3.35	3.56	3.80
15	Jasa Pendidikan	0.42	0.45	0.49	0.53	0.57
16	Jasa Kesehatan dan Kegiatan Sosial	0.45	0.47	0.50	0.53	0.57
17	Jasa lainnya	0.27	0.29	0.32	0.34	0.35
<b>Total</b>		<b>20.44</b>	<b>22.86</b>	<b>20.38</b>	<b>20.36</b>	<b>22.60</b>

Sumber/Source : Diolah dari Hasil Sensus, Survei, dan Berbagai Sumber Lainnya/Based on Census, Surveys, and Other Sources

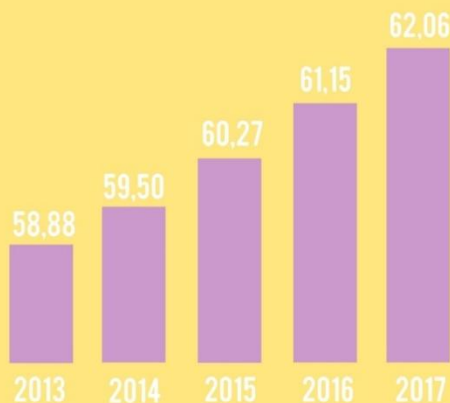


# BAB CHAPTER

## 13



### PERBANDINGAN ANTARKABUPATEN/KOTA



IPM SBT meningkat dari 2013-2017  
tetapi masih di bawah IPM Maluku 68,19



**PENJELASAN TEKNIS**

**TECHNICAL NOTES**

1. Penduduk miskin adalah penduduk yang memiliki rata-rata pengeluaran per kapita per bulan di bawah Garis Kemiskinan.
  2. Garis Kemiskinan Makanan (GKM) merupakan nilai pengeluaran kebutuhan minimum makanan yang disetarakan dengan 2.100 kkalori per kapita per hari. Garis Kemiskinan Non-Makanan (GKNM) adalah kebutuhan minimum untuk perumahan, sandang, pendidikan, kesehatan, dan kebutuhan dasar lainnya.
  3. Indeks Pembangunan Manusia (IPM) menjelaskan bagaimana penduduk dapat mengakses hasil pembangunan dalam memperoleh pendapatan, kesehatan, pendidikan dan sebagainya. IPM diperkenalkan oleh UNDP pada tahun 1990 dan dipublikasikan secara berkala dalam laporan tahunan Human Development Report (HDR). IPM dibentuk oleh 3 (tiga) dimensi dasar: Umur panjang dan hidup sehat; pengetahuan; dan standar hidup layak.
1. *A person whose expenditure per capita per month is below the poverty line is considered to be poor.*
  2. **The Food Poverty Line** refers to the daily minimum requirement of 2,100 kcal per capita per day. The Non-Food Poverty Line refers to the minimum requirement for household necessities for clothing, education, health, and other basic individual needs.
  3. **The Human Development Index (HDI)** explains how people can access development results in obtaining income, health, education and so forth. HDI was introduced by United Nations Development Programme (UNDP) in 1990 and published periodically in the annual report of the Human Development Report. HDI was formed by three basic dimensions: a long and healthy life; knowledge; and a decent standard of living.



## ULASAN

## Description

### Jumlah Penduduk

Jika dibandingkan dengan Kabupaten/Kota lainnya di Provinsi Maluku, maka jumlah penduduk Kabupaten Seram Bagian Timur berada pada urutan ke-6 dengan jumlah penduduk pada tahun 2017 sebanyak 111.573 jiwa. Jumlah penduduk terbesar yaitu Kota Ambon sebanyak 444.797 jiwa. Secara lengkap dapat dilihat pada Tabel 13.1

### Population

*In compare with other regencies in Maluku Province, the population of Seram Bagian timur Regency was the sixth in Maluku Province with 111.573 people. The largest population is Ambon City, 444.797 people.*

*Completely can be seen on Table 13.1*

### Indeks Pembangunan Manusia (IPM)

Secara keseluruhan Indeks Pembangunan Manusia Kabupaten Seram Bagian Timur menunjukkan kenaikan yang cukup signifikan selama periode tahun 2013 – 2017.

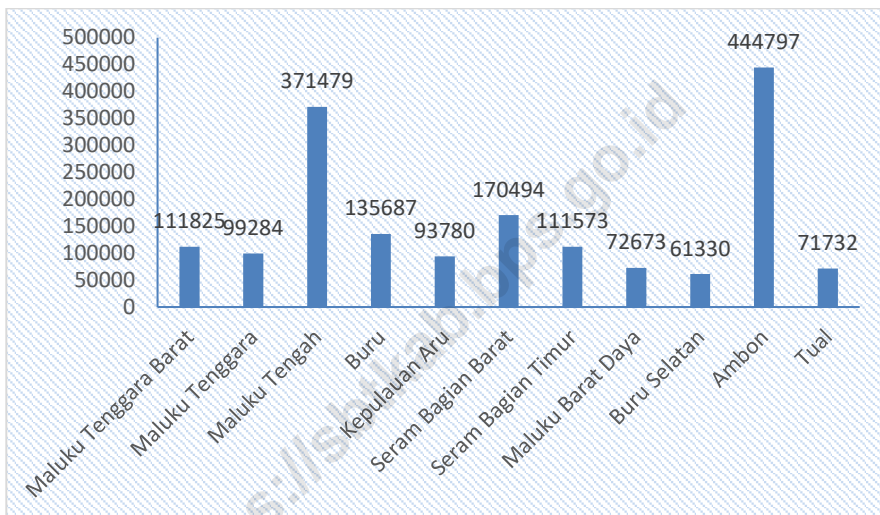
Indeks Pembangunan Manusia Kabupaten Seram Bagian Timur pada tahun 2017 berada indeks 62,06. Data selengkapnya dapat dilihat pada Tabel 13.2.

### Human Development Index

*Overall, The Human Development Index of Seram Bagian Timur Regency had shown significant increasing during 2013 – 2017.*

*The Human Development Index of Seram Bagian Timur Regency at 2017 was 62,06. Completely can be seen on Table 13.2.*

**Gambar 13** Perkiraan Penduduk menurut Kabupaten/Kota di Maluku, 2017  
*Picture* **Population Estimation by Regency in Maluku Province, 2017**



Sumber/Source: Proyeksi Penduduk Indonesia 2010–2035/Indonesia Population Projection 2010–2035

**Tabel 13.1** Jumlah Penduduk Menurut Kabupaten/Kota di Provinsi Maluku (orang), 2013–2017  
**Table** Population by Regency/Municipality in Maluku Province (people), 2013–2017

Kabupaten/Kota Regency/Municipal	2013	2014	2015	2016	2017
(1)	(2)	(3)	(4)	(5)	(6)
Maluku Tenggara Barat	108 665	109 589	110 425	111 083	111 825
Maluku Tenggara	98 073	98 474	98 684	99 086	99 284
Maluku Tengah	367 177	368 290	369 315	370 527	371 479
Buru	120 181	124 022	127 908	131 773	135 687
Kepulauan Aru	88 739	89 995	91 277	92 578	93 780
Seram Bagian Barat	168 134	168 829	169 481	170 023	170 494
Seram Bagian Timur	104 902	106 698	108 406	110 024	111 573
Maluku Barat Daya	71 707	72 010	72 284	72 504	72 673
Buru Selatan	57 188	58 197	59 289	60 327	61 330
Ambon	379 615	395 423	411 617	427 327	444 797
Tual	64 032	65 882	67 783	69 689	71 732
<b>Maluku</b>	<b>1 628 413</b>	<b>1 657 409</b>	<b>1 686 469</b>	<b>1 715 548</b>	<b>1 744 654</b>

Sumber/Source: Proyeksi Penduduk Indonesia 2010–2035/Indonesia Population Projection 2010–2035

PERBANDINGAN ANTAR KABUPATEN/KOTA

**Tabel 13.2** Indeks Pembangunan Manusia (IPM) Menurut Kabupaten/Kota di Provinsi Maluku, 2013 – 2017  
*Human Development Index (HDI) by Regency / City in Maluku Province, 2013 - 2017*

Kabupaten/Kota <i>Regency/Municipal</i>	2013	2014	2015	2016	2017
(1)	(2)	(3)	(4)	(5)	(6)
Maluku Tenggara Barat	59,34	59,81	60,26	61,12	61.64
Maluku Tenggara	62,11	62,74	63,35	64,20	64.94
Maluku Tengah	67,89	68,69	68,85	69,54	70.09
Buru	64,31	65,15	65,75	66,63	67.61
Kepulauan Aru	59,62	59,91	60,50	61,32	62.13
Seram Bagian Barat	61,79	62,39	63,02	63,76	64.34
Seram Bagian Timur	58,88	59,50	60,27	61,15	62.06
Maluku Barat Daya	57,34	58,09	58,64	59,43	60.16
Buru Selatan	59,89	60,74	61,48	62,19	62.75
Ambon	78,16	79,09	79,30	79,55	79.82
Tual	64,16	64,95	65,20	65,64	66.25
<b>Maluku</b>	<b>66,09</b>	<b>66,74</b>	<b>67,05</b>	<b>67,60</b>	<b>68.19</b>

Sumber/Source: Survei Sosial Ekonomi Nasional, Maret/National Socioeconomic Survey, March

**Tabel 13.3 Laju Pertumbuhan Ekonomi Menurut Kabupaten/Kota di Provinsi Maluku (persen), 2013–2017**  
***Growth of Economic Rate by Regency/City in Maluku Province (percent), 2013–2017***

Kabupaten/Kota <i>Regency/Municipal</i>	2013	2014	2015 *)	2016**)	2017
(1)	(2)	(3)	(4)	(5)	(6)
Maluku Tenggara Barat	5.15	6.48	6.03	5.89	5.98
Maluku Tenggara	5.78	6.18	5.51	5.71	5.92
Maluku Tengah	4.72	6.27	5.36	5.94	5.81
Buru	4.42	6.23	5.23	5.72	6.01
Kepulauan Aru	6.14	6.76	5.02	5.25	5.93
Seram Bagian Barat	4.55	6.06	5.69	5.57	6.02
Seram Bagian Timur	3.27	8.23	5.81	5.03	3.34
Maluku Barat Daya	6.33	13.46	1.25	6.04	6.10
Buru Selatan	5.37	6.25	6.77	6.04	6.11
Ambon	6.02	5.91	6.57	6.15	6.17
Tual	6.06	6.21	5.59	5.81	5.74
<b>Maluku</b>	<b>5.24</b>	<b>6.64</b>	<b>5.48</b>	<b>5.73</b>	<b>5.81</b>

Sumber/Source: Badan Pusat Statistik/ BPS-Statistic

PERBANDINGAN ANTAR KABUPATEN/KOTA

**Tabel 13.4 Jumlah Penduduk Miskin Menurut Kabupaten/Kota di Provinsi Maluku (ribu), 2014–2017**  
**Number of Poor People by Regency/City in Maluku Province (thousand), 2014–2017**

Kabupaten/Kota Regency/Municipal	2014	2015 *)	2016**)	2017
(1)	(2)	(3)	(4)	(5)
Maluku Tenggara Barat	31.37	32.46	31.53	30.67
Maluku Tenggara	23.86	24.96	24.56	23.69
Maluku Tengah	78.93	81.51	30.28	78.72
Buru	21.95	23.44	23.53	23.44
Kepulauan Aru	23.79	26.17	26.48	25.37
Seram Bagian Barat	40.21	44.66	45.03	43.44
Seram Bagian Timur	25.08	27.47	26.89	26.23
Maluku Barat Daya	20.43	22.93	22.53	21.94
Buru Selatan	9.70	10.59	10.13	10.28
Ambon	16.89	17.95	19.64	19.64
Tual	14.81	16.75	17.12	17.09
<b>Maluku</b>	<b>307.02</b>	<b>328.41</b>	<b>327.72</b>	<b>320.51</b>

Sumber/Source: Badan Pusat Statistik/ BPS-Statistic

# DATA

**MENCERDASKAN BANGSA**

— *Enlighten The Nation* —



**BADAN PUSAT STATISTIK**  
**Kabupaten Seram Bagian Timur**  
**Statistics of Seram Bagian Timur Regency**

Jl. Air Kabur-kabur, Bula 97555 Telp/Fax (0915) 21116  
Website: [www.sbtkab.bps.go.id](http://www.sbtkab.bps.go.id) Email: [bps8107@bps.go.id](mailto:bps8107@bps.go.id)

