


# KABUPATEN KEPULAUAN ARU DALAM ANGKA

*Kepulauan Aru Regency in Figures*

# 2018



**BADAN PUSAT STATISTIK  
KABUPATEN KEPULAUAN ARU**  
*BPS-Statistics of Kepulauan Aru Regency*



KABUPATEN  
KEPULAUAN ARU  
DALAM ANGKA

*Kepulauan Aru Regency in Figures*

2018

# **KABUPATEN KEPULAUAN ARU DALAM ANGKA 2018**

*KEPULAUAN ARU REGENCY IN FIGURES 2018*

**ISSN : 2302.0926**

**Nomor Publikasi / Publication Number : 81050.1803**

**Katalog / Catalog : 1102001.8105**

**Ukuran Buku / Book Size : 21 x 15 cm**

**Jumlah Halaman / Number of Pages : xlvii + 292 halaman / pages**

**Naskah / Manuscript :**

BPS Kabupaten Kepulauan Aru

*BPS - Statistics of Kepulauan Aru Regency*

**Gambar Kover / Cover Design :**

BPS Kabupaten Kepulauan Aru

*BPS - Statistics of Kepulauan Aru Regency*

**Ilustrasi Kover / Cover Illustration:**

*Ikan/ Fish*

**Diterbitkan oleh / Published by :**

© BPS Kabupaten Kepulauan Aru / *BPS - Statistics Regency of Kepulauan Aru*

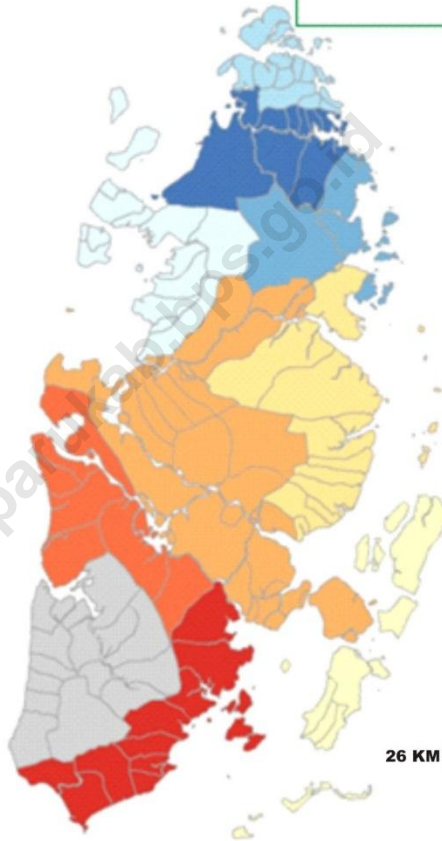
**Dicetak oleh / Printed by :**

Teguh Percetakan

**Dilarang mengumumkan, mendistribusikan, mengomunikasikan, dan/atau mengandakan sebagian atau seluruh isi buku ini untuk tujuan komersial tanpa izin tertulis dari Badan Pusat Statistik**

*Prohibited to announce, distribute, communicate, and/or copy part or all of this book for commercial purpose without permission from BPS-Statistics Indonesia*

**PETA KABUPATEN KEPULAUAN ARU**  
*MAP OF KEPULAUAN ARU REGENCY*



26 KM

-  Sir - Sir
-  Aru Utara Timur Batuley
-  Aru Utara
-  Pulau - Pulau Aru
-  Aru Tengah Selatan
-  Aru Tengah Timur
-  Aru Tengah
-  Aru Selatan Utara
-  Aru Selatan Timur
-  Aru Selatan



**KEPALA BPS KABUPATEN KEPULAUAN ARU**  
*CHIEF STATISTICIAN OF KEPULAUAN ARU REGENCY*



**Ir. Alisye Kakerissa**





## KATA PENGANTAR

Kepulauan Aru Dalam Angka 2018 merupakan publikasi tahunan yang diterbitkan oleh BPS Kabupaten Kepulauan Aru.

Disadari bahwa publikasi ini belum sepenuhnya memenuhi harapan pihak pemakai data khususnya para perencana, namun diharapkan dapat membantu melengkapi penyusunan rencana pembangunan di Kabupaten Kepulauan Aru.

Publikasi ini dapat terwujud berkat kerja sama dan bantuan dari berbagai pihak baik instansi pemerintah maupun swasta. Kepada semua pihak yang telah memberikan bantuan disampaikan penghargaan dan terima kasih yang sebesar – besarnya.

Walaupun publikasi ini telah disiapkan sebaik-baiknya, namun disadari masih ada kekurangan dan kesalahan yang terjadi. Untuk perbaikan publikasi ini, tanggapan dan saran yang bersifat *konstruktif* dari para pemakai sangat diharapkan.

Dobo, Agustus 2018

Kepala BPS Kabupaten  
Kepulauan Aru

**Ir. Alisye Kakerissa**

NIP. 19670716 199401 2 001





## **P R E F A C E**

*Kepulauan Aru in Figures 2018 is an annual publication written by BPS Regency of Kepulauan Aru.*

*Honestly, this publication has not perfect yet and has not filled the user's hope, especially for the planners yet, but hopely it can help to equip compilation of development planning in this new regency.*

*This comprehensive publication has been made possible with the assistance and contribution from several governmental institutions and private organizations. To all parties who have been involved in the preparation of this publication, I would like to express my sincerest appreciation and gratitude.*

*Comments and constructive suggestions for the improvement of this publication are always welcome.*

*Dobo, August 2018*

*Chief Statistician of  
Kepulauan Aru Regency*

**Ir. Alisye Kakerissa**  
NIP. 19670716 199401 2 001

**DAFTAR ISI**  
**CONTENTS**

	<b>Halaman</b> <i>Pages</i>
Peta Kabupaten Kepulauan Aru <i>Map Of Kepulauan Aru Regency</i>	iii
Kepala BPS Kabupaten Kepulauan Aru <i>Chief Statistician of Kepulauan Aru Regency</i>	v
Kata Pengantar <i>Preface</i>	vii
Daftar Isi <i>Contents</i>	xi
Daftar Tabel <i>List of Tables</i>	xiii
Daftar Gambar <i>List of Figures</i>	xli
Penjelasan Umum <i>Explanatory Notes</i>	xlv

<b>Bab</b> <i>Chapter</i>	<b>Halaman</b> <i>Pages</i>
1. Geografi dan Iklim <i>Geography and Climate</i>	3
1.1 Keadaan Geografi / <i>Geography Condition</i>	6
1.2 Keadaan Iklim / <i>Climate Condition</i>	12
2. Pemerintahan <i>Government</i>	17
2.1 Wilayah Administratif/ <i>Administrative Area</i>	22
2.2 Dewan Perwakilan Rakyat Daerah/ <i>The Regional House Of Representative</i>	35
2.3 Pegawai Negeri Sipil/Civil Servants	40
2.4 Administrasi Pemerintahan / <i>Government Administration</i>	52
3. Penduduk dan Ketenagakerjaan <i>Population and Employment</i>	61
3.1 Kependudukan/ <i>Population</i>	66
3.2 Ketenagakerjaan/ <i>Employment</i>	72
4. Sosial <i>Social</i>	85
4.1 Pendidikan/ <i>Education</i>	92
4.2 Kesehatan dan Keluarga Berencana/ <i>Health and Family Planning</i>	104
4.3 Agama/ <i>Religion</i>	123
4.4 Kebersihan Lingkungan / <i>Environmental Cleanliness</i>	126
4.5 Kriminalitas/ <i>Crime</i>	128
4.6 Kemiskinan/ <i>Poverty</i>	134
4.7 Sosial Lainnya / <i>Other Social</i>	136
5. Pertanian <i>Agriculture</i>	143
5.1 Tanaman Pangan/ <i>Food Crop</i>	150
5.2 Hortikultura/ <i>Horticulture</i>	156

5.3	Perkebunan / <i>Estates</i>	162
5.4	Peternakan / <i>Animal Husbandary</i>	163
5.5	Perikanan / <i>Fishery</i>	168
5.6	Kehutanan / <i>Forestry</i>	177
6.	Industri, Listrik, dan Air Minum <i>Industry, Electricity, and Water Supply</i>	183
6.1	Industri / <i>Industry</i>	187
6.2	Listrik / <i>Electricity</i>	189
6.3	Air Minum / <i>Water Suplay</i>	191
7.	Perdagangan <i>Trade</i>	197
8.	Hotel dan Pariwisata <i>Hotel and Tourism</i>	219
6.3	Hotel dan Akomodasi / <i>Hotel and Accomodation</i>	221
6.4	Pariwisata/Tourism	224
9.	Transportasi dan Komunikasi <i>Transportation and Communication</i>	237
9.1	Transportasi / <i>Transportation</i>	240
9.2	Komunikasi / <i>Communication</i>	249
10.	Kuangan dan Harga-Harga <i>Finance and Prices</i>	257
10.1	Kuangan Daerah/ <i>Local Finance</i>	260
10.2	Pajak / <i>Tax</i>	264
11.	Pengeluaran dan Konsumsi Penduduk <i>Population Expenditure and Consumption</i>	267
12.	Pendapatan Regional <i>Regional Income</i>	273
13.	Perbandingan Regional <i>Regional Comparison</i>	285

**DAFTAR TABEL**  
*LIST OF TABLES*

**1. Keadaan Geografi dan Iklim**  
*1. Geography and Climate Condition*

**1.1 Keadaan Geografi/ Geography Condition**

1.1.1	Letak Geografis Wilayah Kabupaten Kepulauan Aru <i>Geographical Location of Kepulauan Aru Regency</i>	6
1.1.2	Banyaknya Pulau Menurut Kecamatan di Kabupaten Kepulauan Aru <i>Number of Islands by Subdistrict in the Regency of Kepulauan Aru</i>	7
1.1.3	Luas Wilayah Kabupaten Kepulauan Aru Menurut Kecamatan (Daratan) <i>Total of Regional Areas of Regency of Kepulauan Aru by Subdistrict (Land Areas)</i>	8
1.1.4	Tinggi Wilayah di Atas Permukaan Laut (DPL) Menurut Kecamatan di Kabupaten Kepulauan Aru <i>Attitude from Sea's Surface by Subdistrict in Kepulauan Aru Regency</i>	9
1.1.5	Jarak Kota Dobo dengan Ibukota Provinsi serta Ibukota Kecamatan <i>Distance between Dobo Municipality and the Provincial and the Subdistrict Capital Town</i>	10
1.1.6	Distribusi Jenis Tanah/Batuan pada Pulau/Kepulauan di Kabupaten Kepulauan Aru <i>Distribution Kinds of Land/Rock at Islands/Archipelago in the Regency of Kepulauan Aru</i>	11

**1.2 Iklim / Climate**

1.2.1	Rata-rata Suhu Udara dan Kelembaban Relatif Setiap Bulan Di Kabupaten Kepulauan Aru, 2017 <i>Average of Temperature and Average of Relative Humidity Every Month in Kepulauan Aru Regency, 2017</i>	12
-------	--	----

1.2.2	Rata-rata Tekanan Udara dan Kecepatan Angin Setiap Bulan Di Kabupaten Kepulauan Aru, 2017 <i>Average of Atmospheric Pressure and Average of Wind Speed in Kepulauan Aru Regency, 2017</i>	13
1.2.3	Jumlah Hari Hujan, Jumlah Curah Hujan dan Rata-rata Penyinaran Matahari Setiap Bulan di Kabupaten Kepulauan Aru, 2017 <i>Number of Raining Day, Number of Rainfall and The Duration of Sunshine Every Month in Kepulauan Aru Regency, 2017</i>	14

## 2. Pemerintahan

### 2. Government

#### 2.1 Wilayah Administrasi / Administrative Area

2.1.1	Nama-nama Ibukota Kecamatan, Banyaknya Desa Induk Anak Desa dan Kelurahan menurut Kecamatan 2017 <i>Names of Capital Town of Subdistricts, Number of Villages, Village Subdistricts and Urban Villages by Subdistrict 2017</i>	22
2.1.2	Nama-nama Desa, Desa Induk, Anak Desa Dan Kelurahan di Kecamatan Pulau-Pulau Aru 2017 <i>Name of Villages, Main Villages, Wards and Urban Villages in the Subdistrict of Pulau-Pulau Aru 2017</i>	23
2.1.3	Nama-nama Desa, Desa Induk, Anak Desa di Kecamatan Aru Utara 2017 <i>Name of Villages, Main Villages, Wards in the Subdistrict of Aru Utara 2017</i>	24
2.1.4	Nama-nama Desa, Desa Induk, Anak Desa di Kecamatan Aru Utara Timur Batuley 2017 <i>Name of Villages, Main Villages, Wards in the Subdistrict of Aru Utara Utara Timur Batuley 2017</i>	25
2.1.5	Nama-nama Desa, Desa Induk, Anak Desa di Kecamatan Sir-Sir 2017 <i>Name of Villages, Main Villages, Wards in the Subdistrict of Sir-Sir 2017</i>	26

2.1.6	Nama-nama Desa, Desa Induk, Anak Desa dan Kelurahan di Kecamatan Aru Tengah 2017 <i>Name of Villages, Main Villages, Wards in the Subdistrict of Aru Tengah 2017</i>	27
2.1.7	Nama-nama Desa, Desa Induk, Anak Desa dan Kelurahan di Kecamatan Aru Tengah Timur 2017 <i>Name of Villages, Main Villages, Wards in the Subdistrict of Aru Tengah Timur 2017</i>	28
2.1.8	Nama-nama Desa, Desa Induk, Anak Desa dan Kelurahan di Kecamatan Aru Tengah Selatan 2017 <i>Name of Villages, Main Villages, Wards in the Subdistrict of Aru Tengah Selatan 2017</i>	29
2.1.9	Nama-nama Desa, Desa Induk, Anak Desa dan Kelurahan di Kecamatan Aru Selatan 2017 <i>Name of Villages, Main Villages, Wards in the Subdistrict of Aru Selatan 2017</i>	30
2.1.10	Nama-nama Desa, Desa Induk, Anak Desa dan Kelurahan di Kecamatan Aru Selatan Utara 2017 <i>Name of Villages, Main Villages, Wards in the Subdistrict of Aru Selatan Utara 2017</i>	31
2.1.11	Nama-nama Desa, Desa Induk, Anak Desa dan Kelurahan di Kecamatan Aru Selatan Timur 2017 <i>Name of Villages, Main Villages, Wards in the Subdistrict of Aru Selatan Timur 2017</i>	32
2.1.12	Banyaknya Desa/Kelurahan Menurut Kecamatan dan Klasifikasi Desa di Kabupaten Kepulauan Aru, 2013 – 2017 <i>Number of Villages by Subdistrict and Village Classification in Kepulauan Aru Regency, 2013 – 2017</i>	33
2.1.13	Nama Bupati, Wakil Bupati dan Sekretaris Daerah Kabupaten Kepulauan Aru, 2010 – sekarang <i>Name of Regent, Vice Regent and Regional Council Secretary of Kepulauan Aru Regency, 2010 – Nowadays</i>	34

## **2.2 Dewan Perwakilan Rakyat Daerah (DPRD) / The House of Representatives**

- |       |   |    |
|-------|---|----|
| 2.2.1 | Nama dan Jabatan Pimpinan DPRD Kabupaten Kepulauan Aru, 2010 – sekarang<br><i>Name and Position of The House of Representative Chairmen of Kepulauan Aru Regency, 2010 - Nowadays</i>   | 35 |
| 2.2.2 | Hasil Perolehan Suara Sah dari Masing-Masing Partai Politik Peserta Pemilu dalam Pemilihan Umum 2014 di Kabupaten Kepulauan Aru<br><i>Result of Valid Voice Acquirement by Each of Political Party Participant on Election 2014 at Regency of Kepulauan Aru</i> | 36 |
| 2.2.3 | Nama Anggota DPRD menurut Nama Partai dan Nama Fraksi di Kabupaten Kepulauan Aru, 2017<br><i>Name of Representatives in The House of Representative by Political Party and Fraction in Kepulauan Aru Regency, 2017</i>  | 37 |
| 2.2.4 | Banyaknya Anggota DPRD menurut Nama Partai dan Jenis Kelamin di Kabupaten Kepulauan Aru, 2017<br><i>Number of Representatives in The House of Representative by Political Party and Sex in Kepulauan Aru Regency, 2017</i>                                      | 38 |
| 2.2.5 | Banyaknya Keputusan DPRD Menurut Jenis Keputusan di Kabupaten Kepulauan Aru, 2013 – 2017<br><i>Number of Regional Parliament Decision by kind in Kepulauan Aru Regency, 2013 – 2017</i>   | 39 |

## **2.3 Pegawai Negeri / Civil Servant**

- |       |   |    |
|-------|---|----|
| 2.3.1 | Banyaknya Pegawai Negeri Sipil menurut Dinas/Instansi Pemerintah dan Jenis Kelamin di Kabupaten Kepulauan Aru, 2017<br><i>Number of Civil Servant by Instance and Sex in Kepulauan Aru Regency, 2017</i>                  | 40 |
| 2.3.2 | Banyaknya Pegawai Negeri Sipil menurut Dinas/Instansi Pemerintah dan Tingkat Pendidikan di Kabupaten Kepulauan Aru, 2017<br><i>Number of Civil Servant by Instance and Education Level in Kepulauan Aru Regency, 2017</i> | 43 |



2.3.3	Banyaknya Pegawai Negeri Sipil menurut Dinas/Instansi Pemerintah dan Agama di Kabupaten Kepulauan Aru, 2017 <i>Number of Civil Servant by Instance and Religion in Kepulauan Aru Regency, 2017</i>	46
2.3.4	Banyaknya Pegawai Negeri Sipil menurut Dinas/Instansi Pemerintah dan Golongan di Kabupaten Kepulauan Aru, 2017 <i>Number of Civil Servant by Instance and Hierarchy in Kepulauan Aru Regency, 2017</i>	49
<b>2.4 Administasi Pemerintahan / Government Administration</b>		
2.4.1	Banyaknya Surat Nikah yang Dikeluarkan Menurut Kecamatan di Kabupaten Kepulauan Aru, 2013 - 2017 <i>Number of Published Marriage Certificate by Subdistrict in Kepulauan Aru Regency, 2013 – 2017</i>	52
2.4.2	Banyaknya Akta Kelahiran yang Dikeluarkan Menurut Kecamatan di Kabupaten Kepulauan Aru, 2013 - 2017 <i>Number of Published Birth Certificate by Subdistrict in Kepulauan Aru Regency, 2013 – 2017</i>	53
2.4.3	Banyaknya Kartu Keluarga yang Dikeluarkan Menurut Kecamatan di Kabupaten Kepulauan Aru, 2013 – 2017 <i>Number of Published Family Certificate by Subdistrict in Kepulauan Aru Regency, 2013 – 2017</i>	54
2.4.4	Banyaknya KTP yang Dikeluarkan Menurut Kecamatan di Kabupaten Kepulauan Aru, 2013 – 2017 <i>Number of Published Personal Identity Card by Subdistrict in Kepulauan Aru Regency, 2013 – 2017</i>	55
2.4.5	Banyaknya Akta Kematian yang Dikeluarkan Menurut Kecamatan di Kabupaten Kepulauan Aru, 2013 – 2017 <i>Number of Published Death Certificate by Subdistrict in Kepulauan Aru Regency, 2013 - 2017</i>	56
2.4.6	Banyaknya Sertifikat Tanah yang Dikeluarkan Menurut Jenis Hak Atas Tanah di Kabupaten Kepulauan Aru, 2013– 2017 <i>Number of Published Land Certificate by Type of Usage in Kepulauan Aru Regency, 2013 - 2017</i>	57

2.4.7	Banyaknya Kecelakaan dan Korban Lalu Lintas di Kabupaten Kepulauan Aru, 2013 - 2017 <i>Number of Accident and Traffic Victim by Year in Kepulauan Aru Regency, 2013 - 2017</i>	58
-------	---	----

### **3. Penduduk dan Ketenagakerjaan**

#### *3. Population and Employment*

#### **3.1 Penduduk / Population**

3.1.1	Perkiraan Penduduk dan Persentase Penduduk Menurut Kabupaten/Kota di Provinsi Maluku, 2015– 2017 <i>Population Estimation and Percentage of Population by Regency/Municipality in Maluku Province, 2015 – 2017</i>	66
3.1.2	Jumlah Penduduk dan Laju Pertumbuhan Penduduk Menurut Kecamatan di Kabupaten Kepulauan Aru,1990, 2000, 2010 <i>Population and Population Growth Rate by Subdistrict In Kepulauan Aru Regency,1990, 2000, 2010</i>	67
3.1.3	Persentase Luas Daerah dan Kepadatan Penduduk Menurut Kabupaten/Kota di Provinsi Maluku, 2015 – 2017 <i>Percentage of Total Areas and Population Density by Regency/Municipality in Maluku Province, 2015 – 2017</i>	68
3.1.4	Banyaknya Penduduk, Rumah Tangga, dan Rata-rata Anggota Rumah Tangga di Kabupaten Kepulauan Aru,1990, 2000, 2010 <i>Number of Population, Household and Average of Household Member in Kepulauan Aru Regency,1990, 2000, 2010</i>	69
3.1.5	Persentase Penduduk Perempuan 10 Tahun ke Atas Menurut Usia Perkawinan Pertama di Kabupaten Kepulauan Aru, 2017 <i>The Percentage of Woman 10 Years Old and Over by First Marriage Age in Kepulauan Aru Regency, 2017</i>	70
3.1.6	Persentase Penduduk Usia 10 Tahun ke Atas Menurut Status Perkawinan di Kabupaten Kepulauan Aru, 2017 <i>Percentage of Population 10 Years Old and Over by Marriage Status in Kepulauan Aru Regency, 2017</i>	71

### 3.2 Ketenagakerjaan / Employment

- |       |   |    |
|-------|---|----|
| 3.2.1 | Penduduk Berumur 15 Tahun ke Atas Menurut Jenis Kegiatan Utama di Kabupaten Kepulauan Aru, 2015 - 2017<br><i>Population 15 Years Old and Over by Main Activity in Kepulauan Aru Regency, 2015 - 2017</i>  | 72 |
| 3.2.2 | Penduduk Berumur 15 Tahun ke Atas yang Bekerja Menurut Jenis Kegiatan Utama dan Jenis Kelamin di Kabupaten Kepulauan Aru, 2017<br><i>Population 15 Years Old and Over Who Worked by Main Activity in and Sex in Kepulauan Aru Regency, 2017</i>   | 73 |
| 3.2.3 | Banyaknya Penduduk Berumur 15 Tahun Ke Atas Menurut Pendidikan Tertinggi yang Ditamatkan dan Jenis Kegiatan Selama Seminggu yang Lalu di Kabupaten Kepulauan Aru, 2017<br><i>Number of Population Aged 15 Years To Top Attainment According to Education and Type of Activity During the Previous Week in the Aru Islands, 2017</i> | 74 |
| 3.2.4 | Banyaknya Penduduk Berumur 15 Tahun Keatas yang Bekerja Selama Seminggu yang Lalu Menurut Kelompok Umur dan Jenis Kelamin di Kabupaten Kepulauan Aru, 2017<br><i>Number of Population Aged 15 Years To Top Working During the Previous Week by Age Group and Gender in the Aru Islands, 2016</i>                                    | 75 |
| 3.2.5 | Banyaknya Penduduk Berumur 15 Tahun Ke Atas yang Bekerja Selama Seminggu yang Lalu Menurut Lapangan Pekerjaan Utama dan Jenis Kelamin di Kabupaten Kepulauan Aru, 2017<br><i>Number of Population Aged 15 Years To Top Who Work During Previous Week By Main Industry and Gender in the Aru Islands, 2017</i>                       | 76 |
| 3.2.6 | Penduduk Berumur 15 Tahun ke Atas yang Bekerja Menurut Status Pekerjaan dan Jenis Kelamin di Kabupaten Kepulauan Aru, 2017<br><i>Population 15 Years Old and Over Who Worked by Status of Main Activity and Sex in Kepulauan Aru Regency, 2017</i>  | 78 |

3.2.7	Penduduk Berumur 15 Tahun ke Atas yang Bekerja Menurut Lapangan Usaha dan Jenis Kelamin di Kabupaten Kepulauan Aru, 2017 <i>Population 15 Years Old and Over Who Worked by Sectors and Sex in Kepulauan Aru Regency, 2017</i>	79
3.2.8	Jumlah Pencari Kerja Menurut Tingkat Pendidikan yang Ditamatkan dan Jenis Kelamin di Kabupaten Kepulauan Aru, 2017 <i>Number of Job Applicant by Educational Attainment and by Sex in Kepulauan Aru Regency, 2017</i>	80
3.2.9	Banyaknya Pencari Kerja Yang Terdaftar, Penempatan, dan Sisa Bulan Februari 2017 pada Dinas Tenaga Kerja dan Transmigrasi pada Kabupaten Kepulauan Aru Menurut Tingkat Pendidikan <i>Number of Job Applicants Registered, Placement, and February 2017 Leftover at the Regional Office of Man Power and Transmigration Service in Kepulauan Aru Regency by Educational Attainment</i>	81
3.2.10	Jumlah Lowongan Pekerjaan Menurut Lapangan Usaha, 2013 – 2017 <i>Number of Job Vacancies by Sector, 2013 – 2017</i>	82

## 4. Sosial

### 4. Sosial

#### 4.1 Pendidikan / Education

4.1.1	Angka Partisipasi Sekolah di Kabupaten Kepulauan Aru, 2013 – 2017 <i>School Partisipation Rate at Regency of Kepulauan Aru, 2013-2017</i>	92
4.1.2	Angka Partisipasi Murni (APM) dan Angka Partisipasi Kasar (APK) Menurut Jenjang Pendidikan di Kabupaten	93

Kepulauan Aru, 2017  
*Net Participation Rate and Gross Participation Rate by  
Education Level in Kepulauan Aru Regency, 2017*

- |       |  |    |
|-------|--|----|
| 4.1.3 | Banyaknya Sekolah, Murid, Guru dan Rasio Murid - Guru Taman Kanak-Kanak/ RaudhatulAthfal/ Bustanul Athfal di Kabupaten Kepulauan Aru, 2013/2014 - 2017/2018<br><i>Number of Kindergartens, Pupils, Teachers and Pupils-Teachers Ratio in Kepulauan Aru Regency, 2013/2014 - 2017/2018</i>            | 94 |
| 4.1.4 | Banyaknya Sekolah, Murid, Guru dan Rasio Murid – Guru Sekolah Dasar Menurut Kecamatan di Kabupaten Kepulauan Aru, 2013/2014 - 2017/2018<br><i>Number of Elementary School, Pupils, Teachers and Pupils-Teachers Ratio by Subdistrict in Kepulauan Aru Regency, 2013/2014 - 2017/2018</i>             | 95 |
| 4.1.5 | Banyaknya Sekolah, Murid, Guru dan Rasio Murid –Guru Madrasah Ibtidaiyah (MI) Menurut Kecamatan di Kabupaten Kepulauan Aru, 2013/2014 - 2017/2018<br><i>Number of Madrasah Ibtidaiyah, Pupils, Teachers and Pupils-Teachers Ratio by Subdistrict in Kepulauan Aru Regency, 2013/2014 - 2017/2018</i> | 96 |
| 4.1.6 | Banyaknya Sekolah, Murid, Guru dan Rasio Murid - Guru Sekolah Menengah Pertama Menurut Kecamatan di Kabupaten Kepulauan Aru, 2013/2014 - 2017/2018<br><i>Number of Junior High School, Pupils, Teachers and Pupils-Teachers Ratio by Subdistrict in Kepulauan Aru Regency, 2013/2014 - 2017/2018</i> | 97 |
| 4.1.7 | Banyaknya Sekolah, Murid, Guru dan Rasio Murid-Guru Madrasah Tsanawiyah (MTs) Menurut Kecamatan di Kabupaten Kepulauan Aru, 2013/2014 - 2017/2018<br><i>Number of Madrasah Tsanawiyah, Pupils, Teachers and Pupils-Teachers Ratio by Subdistrict in Kepulauan Aru Regency, 2013/2014 - 2017/2018</i> | 98 |

4.1.8	Banyaknya Sekolah, Murid, Guru dan Rasio Murid-Guru Sekolah Menengah Atas Menurut Kecamatan di Kabupaten Kepulauan Aru, 2013/2014 - 2017/2018 <i>Number of Senior High School, Pupils, Teachers and Pupils-Teachers Ratio by Subdistrict in Kepulauan Aru Regency, 2013/2014 - 2017/2018</i>	99
4.1.9	Banyaknya Sekolah, Murid, Guru dan Rasio Murid-Guru Sekolah Menengah Kejuruan (SMK) Menurut Kecamatan di Kabupaten Kepulauan Aru, 2013/2014 - 2017/2018 <i>Number of Vocational High School, Pupils, Teachers and Pupils-Teachers Ratio by Subdistrict in Kepulauan Aru Regency, 2013/2014 - 2017/2018</i>	100
4.1.10	Banyaknya Sekolah, Murid, Guru dan Rasio Murid-Guru Madrasah Aliyah (MA) Menurut Kecamatan di Kabupaten Kepulauan Aru, 2013/2014 - 2017/2018 <i>Number of Madrasah Aliyah, Pupils, Teachers and Pupils-Teachers Ratio by Subdistrict in Kepulauan Aru Regency, 2013/2014 - 2017/2018</i>	101
4.1.11	Jumlah Peserta Program Keaksaraan Fungsional (KF) di Kabupaten Kepulauan Aru, 2013 – 2017 <i>Number of Functional Alphabeth Participants in the Regency of Kepulauan Aru, 2013 – 2017</i>	102
4.1.12	Jumlah Murid Putus Sekolah di Kabupaten Kepulauan Aru Menurut Kecamatan dan Jenjang Pendidikan, 2013/2014 - 2017/2018 <i>Number of Drop-out's pupils in the Regency of Kepulauan Aru by Subdistrict and Educational Level, 2013/2014 - 2017/2018</i>	103

## **4.2 Kesehatan dan Keluarga Berencana/ Health and Family Planning**

4.2.1	Banyaknya Fasilitas Kesehatan di Kabupaten Kepulauan Aru, 2013–2017 <i>Number Public Health Centres at Regency of Kepulauan Aru 2013–2017</i>	104
-------	--	-----

4.2.2	Banyaknya Fasilitas Kesehatan Menurut Kecamatan di Kabupaten Kepulauan Aru, 2013 – 2017 <i>Number Public Health Centres by Subdistrict at Regency of Kepulauan Aru, 2013 – 2017</i>	105
4.2.3	Banyaknya Tenaga Kesehatan Menurut Unit Kerja dan Sarana Pelayanan Kesehatan di Kabupaten Kepulauan Aru, 2013 – 2017 <i>Number of Health Personnel at Regency of Kepulauan Aru by Service Center and Work Unit, 2013 – 2017</i>	106
4.2.4	Banyaknya Kelahiran Menurut Penolong Kelahiran di Kabupaten Kepulauan Aru, 2013 – 2017 <i>Number of Birth at Regency of Kepulauan Aru by Helping Person, 2013 – 2017</i>	107
4.2.5	Hasil Cakupan Imunisasi Menurut Kecamatan di Kabupaten Kepulauan Aru, 2013 – 2017 <i>Immunization Scooping Result by Subdistrict in Kepulauan Aru Regency, 2013 – 2017</i>	108
4.2.6	Hasil Monitoring Cakupan Usaha Perbaikan Gizi Keluarga (UPGK) pada Beberapa Desa Menurut Kecamatan di Kabupaten Kepulauan Aru, 2013 – 2017 <i>The Result of Nutrient Family Reconciliation Scooping Monitorial [INRF] at Some Villages by Subdistrict in Kepulauan Aru Regency, 2013 – 2017</i>	110
4.2.7	Kegiatan Balai Kesehatan Ibu dan Anak Menurut Kecamatan di Kabupaten Kepulauan Aru, 2013 – 2017 <i>The Activity of Mother and Children Polyclinic by Subdistrict in Kepulauan Aru Regency, 2013 – 2017</i>	111
4.2.8	Banyaknya Bayi Lahir Hidup, Bayi Lahir Mati dan Presentase Berat Bayi Lahir Rendah (BBLR) pada Rumah Sakit dan Puskesmas Menurut Kecamatan di Kabupaten Kepulauan Aru, 2013 – 2017 <i>Number of Infant Birth, Infant Death by Birth and Percentage of Low Weight Infant Birth (BBLR) at Hospital and Public Health Centres (Puskesmas) by Subdistrict in Kepulauan Aru Regency, 2013 – 2017</i>	112

4.2.9	Jumlah Kasus 10 Penyakit Terbanyak di Kabupaten Kepulauan Aru, 2017 <i>Amount of 10 Most Infected Diseases in Kepulauan Aru Regency, 2017</i>	114
4.2.10	Banyaknya Kasus HIV/AIDS, IMS, DBD, Diare, TB, dan Malaria Menurut Kecamatan di Kabupaten Kepulauan Aru, 2017 <i>The number of cases of HIV / AIDS, STI, dengue, diarrhea, tuberculosis and Malaria According to the Subdistrict in the Aru Islands, 2017</i>	115
4.2.11	Jumlah Ibu Hamil, Melakukan Kunjungan K1, Melakukan Kunjungan K4, KEK, dan Mendapat Tablet Zat Besi di Kabupaten Kepulauan Aru, 2013 – 2017 <i>Number of Pregnant Mother who Visited K1, K4, KEK and get Ferrum tablet in Kepulauan Aru Regency by Subdistrict, 2013 – 2017</i>	116
4.2.12	Banyaknya Peserta KB Aktif Menurut Mix Kontrasepsi dan Kecamatan di Kabupaten Kepulauan Aru, 2013– 2017 <i>Number of Active Participants of the Family Planning Program by Mix Contraception and Subdistrict in Kepulauan Aru Regency, 2013 – 2017</i>	117
4.2.13	Banyaknya Peserta Baru KB Menurut Mix Kontrasepsi dan Kecamatan di Kabupaten Kepulauan Aru, 2013 – 2017 <i>Number of New Participants of the Family Planning Program by Mix Contraception and Subdistrict in Kepulauan Aru Regency, 2013 – 2017</i>	119
4.2.14	Banyaknya Klinik Keluarga Berencana Menurut Kecamatan di Kabupaten Kepulauan Aru, 2013 – 2017 <i>Number of the Family Planning Clinics by Subdistrict in Kepulauan Aru Regency, 2013-2017</i>	121
4.2.15	Banyaknya Pos Pelayanan Keluarga Berencana Desa (PPKBD) di Kabupaten Kepulauan Aru, 2013-2017	122



*The number of Post Village Family Planning Services (PPKBD) in the Aru Islands, 2013-2017*

**4.3 Agama / Religion**

- |       |  |     |
|-------|--|-----|
| 4.3.1 | Banyaknya Tempat Peribadatan Menurut Jenis dan Kecamatan di Kabupaten Kepulauan Aru, 2013 – 2017<br><i>Number of Worship Places by Kinds and Subdistrict in Kepulauan Aru Regency, 2013 – 2017</i> | 123 |
| 4.3.2 | Jumlah Jemaah Haji di Kabupaten Kepulauan Aru Menurut Jenis Kelamin dan Kecamatan, 2013 – 2017<br><i>Total of Moslem Pilgrims by Sex and Subdistrict in Kepulauan Aru Regency, 2013 – 2017</i>     | 124 |

**4.4 Kebersihan Lingkungan/ Environmental Cleanliness**

- |       |  |     |
|-------|--|-----|
| 4.4.1 | Produksi Sampah dan Volume Sampah yang Berkumpul dan Terangkut per Hari di Kabupaten Kepulauan Aru, 2013-2017<br><i>Garbage Production and Volume in Kepulauan Aru Regency that Accumulated and Transported Daily, 2013-2017</i> | 126 |
| 4.4.2 | Jumlah Sarana Kebersihan di Kabupaten Kepulauan Aru, 2015-2017<br><i>Number of Cleanliness Facilities, 2015-2017</i>   | 127 |

**4.5 Kriminalitas / Crime**

- |       |  |     |
|-------|--|-----|
| 4.5.1 | Banyaknya Perkara yang diproses oleh Kantor Kejaksaan Negeri Dobo Menurut Jenis Perkara, 2013 – 2017<br><i>Number of Processed Cases in Office of State Prosecutor of Dobo by Type of Cases, 2013 – 2017</i>                     | 128 |
| 4.5.2 | Banyaknya Perkara yang diproses oleh Kantor Kejaksaan Negeri Dobo Menurut Jenis Perkara dan Bulan, 2013 – 2017<br><i>Number of Processed Cases in Office of State Prosecutor of Dobo by Type of Cases and Month, 2013 – 2017</i> | 129 |
| 4.5.3 | Banyaknya Perkara yang Ditangani Tindak Pidana Khusus  | 130 |

Kejaksanaan Negeri Dobo Berdasarkan Jenis Perkara, 2013 – 2017  
*Number of Handled Cases by Special Doing an Injustice of State Prosecutor of Dobo by Type of Cases, 2013 – 2017*

- 4.5.4 Banyaknya Narapidana pada Rumah Tahanan Dobo Menurut Kejahatan/ Pelanggaran dan Jenis Pidana/Hukuman Hasil Keputusan Sidang Pengadilan Negeri Keadaan Akhir Desember, 2013 – 2017 131  
*Number of Convicts at Jailhouse of Dobo by Crimes/Transgression and Type of Punishments/Sentences which Issued by State of Prosecutor's Penalty Inflicted on End of December*
- 4.5.5 Banyaknya Tambahan Narapidana pada Rumah Tahanan Dobo Berdasarkan Putusan Pengadilan Negeri Menurut Jenis Kejahatan/Pelanggaran dan Bulan, 2013-2017 132  
*Number of Additional Convicts at Jailhouse of Dobo Based on Type of Punishment/Sentences which Issued by State of Prosecutor by Month, 2013-2017*

#### **4.6 Kemiskinan / Poverty**

- 4.6.1 Tahapan Keluarga Sejahtera Menurut Kecamatan di Kabupaten Kepulauan Aru, 2013-2017 134  
*Rank of Prosperous Family by Subdistrict in Kepulauan Aru Regency, 2013 – 2017*
- 4.6.2 Garis Kemiskinan dan Penduduk Miskin di Kabupaten Kepulauan Aru, 2008–2017 135  
*Poverty Line and Poor in Kepulauan Aru Regency, 2008 – 2017*

#### **4.7 Sosial Lainnya / Other Social**

- 4.7.1 Banyaknya Korban Bencana Alam Di Kabupaten Kepulauan Aru, 2013 – 2017 136  
*Number of Natural Disaster Victims in The Regency of Kepulauan Aru, 2013 – 2017*
- 4.7.2 Banyaknya Penyandang Cacat per Kecamatan Menurut 137

Jenis Cacat di Kabupaten Kepulauan Aru, 2013 –2017  
*Number of Disabled People by Subdistrict and Type of Handicapped in Kepulauan Aru Regency, 2013 –2017*

- |       |   |     |
|-------|---|-----|
| 4.7.3 | Banyaknya Wanita Tuna Susila Menurut Tingkat Pendidikan di Kabupaten Kepulauan Aru, 2013 – 2017<br><i>Number of Prostitutes by Educational Attainment in Kepulauan Aru Regency, 2013 – 2017</i> | 138 |
| 4.7.4 | Banyaknya Karang Taruna Menurut Kecamatan, 2017<br><i>Number of Youngster Group by Subdistrict, 2017</i>  | 139 |

**5. Pertanian**  
*5. Agriculture*

**5.1 Tanaman Pangan/ Food Crops**

- |       |   |     |
|-------|---|-----|
| 5.1.1 | Luas Areal, Luas Panen, dan Produksi Padi Ladang di Kabupaten Kepulauan Aru, 2013 – 2017<br><i>Land Area, Harvested Area, and Production of Dry Land Paddy in the Regency of Kepulauan Aru, 2013 - 2017</i> | 150 |
| 5.1.2 | Luas Areal, Luas Panen, dan Produksi Jagung di Kabupaten Kepulauan Aru, 2013 – 2017<br><i>Land Area, Harvested Area, and Production of Maize at Regency of Kepulauan Aru, 2013 - 2017</i>                   | 151 |
| 5.1.3 | Luas Areal, Luas Panen, dan Produksi Ketela Pohon di Kabupaten Kepulauan Aru, 2013 – 2017<br><i>Land Area, Harvested Area, and Production of Cassava at Regency of Kepulauan Aru, 2013 - 2017</i>           | 152 |
| 5.1.4 | Luas Areal, Luas Panen, dan Ketela Rambat di Kabupaten Kepulauan Aru, 2013 – 2017<br><i>Land Area, Harvested Area, and Production of Sweet Potatoes at Regency of Kepulauan Aru, 2013 - 2017</i>            | 153 |
| 5.1.5 | Luas Areal, Luas Panen, dan Produksi Kacang Tanah di Kabupaten Kepulauan Aru, 2013 – 2017<br><i>Land Area, Harvested Area, and Production of</i>  | 154 |

*Peanuts at Regency of Kepulauan Aru, 2013 – 2017*

- 5.1.6 Luas Areal, Luas Panen, dan Produksi Kacang Hijau di Kabupaten Kepulauan Aru, 2013 – 2017 155  
*Land Area, Harvested Area, and Production of Mung Beans at Regency of Kepulauan Aru, 2013 – 2017*

**5.2 Hortikultura/ Horticulture**

- 5.2.1 Luas Areal, Luas Panen, dan Produksi Sayuran Dataran Rendah Menurut Komoditi di Kabupaten Kepulauan Aru, 2013 – 2017 156  
*Land Area, Harvested Area, and Production of Low Land Vegetables by Commodity in the Regency of Kepulauan Aru, 2013– 2017*
- 5.2.2 Luas Areal, Luas Panen, dan Produksi Buah-buahan Dataran Rendah dan Tinggi Menurut Komoditi di Kabupaten Kepulauan Aru, 2013 – 2017 159  
*Land Area, Harvested Area, and Production of Low and High LandFruits by Commodity in the Regency of Kepulauan Aru, 2013– 2017*

**5.3 Perkebunan/ Estate**

- 5.3.1 Luas Areal dan Produksi Kelapa Menurut Kecamatan di Kabupaten Kepulauan Aru, 2013 – 2017 162  
*Land Area and Production of Coconut by Subdistrict in the Regency of Kepulauan Aru, 2013– 2017*

**5.4 Peternakan/ Animal Husbandary**

- 5.4.1 Populasi Ternak Menurut Jenis dan Kecamatan di Kabupaten Kepulauan Aru, 2013 – 2017 163  
*Livestock Population by Subdistrict and Kinds in the Regency of Kepulauan Aru, 2013– 2017*
- 5.4.2 Populasi Unggas Menurut Jenis dan Kecamatan di Kabupaten Kepulauan Aru, 2013 – 2017 164  
*Livestock Population by Subdistrict and Kinds in the Regency of Kepulauan Aru, 2013– 2017*
- 5.4.3 Pemetongan Ternak Menurut Kecamatan dan Jenis di 165

Kabupaten Kepulauan Aru, 2013 – 2017  
*Livestock Slaughtered by Subdistrict and Kinds  
in The Regency of Kepulauan Aru, 2013 - 2017*

- 5.4.4 Produksi Daging Menurut Jenis Ternak dan Kecamatan di Kabupaten Kepulauan Aru, 2013 – 2017 166  
*Meat Production by Subdistrict and Kinds in The Regency of Kepulauan Aru, 2013 – 2017*
- 5.4.5 Produksi Telur Menurut Kecamatan dan Jenis di Kabupaten Kepulauan Aru, 2013 – 2017 167  
*Eggs Production by Subdistrict and Kinds in The Regency of Kepulauan Aru, 2013 – 2017*

**5.5. Perikanan/ Fishery**

- 5.5.1 Perkembangan Hasil Penangkapan dan Nilai Ikan / Non Ikan di Kabupaten Kepulauan Aru, 2013 – 2017 168  
*Trend of Product Catchable and Value of Fish / Non Fish in Regency of Kepulauan Aru, 2013 – 2017*
- 5.5.2 Banyaknya Alat Penangkapan Ikan Menurut Jenis dan Kecamatan di Kabupaten Kepulauan Aru, 2017 169  
*Number of Fishing Gears by Type and Subdistrict in The Regency of Kepulauan Aru, 2017*
- 5.5.3 Banyaknya Perahu/Kapal Motor Penangkap Ikan Menurut Jenis dan Kecamatan di Kabupaten Kepulauan Aru, 2013 – 2017 171  
*Number of Fishing -Boats /Motor Fishing by Type and Subdistrict in the Regency of Kepulauan Aru, 2013– 2017*
- 5.5.4 Banyaknya Nelayan dan Kelompok Nelayan Menurut Kecamatan di Kabupaten Kepulauan Aru, 2013 – 2017 172  
*Number of Fisher and Fisher Groupby Subdistrict in the Regencyof Kepulauan Aru, 2013– 2017*
- 5.5.5 Produksi dan Nilai Produksi Ikan Menurut Jenis di Kabupaten Kepulauan Aru, 2017 174

*Fish Production and Its Value by Species in the Regency of Kepulauan Aru, 2017*

- 5.5.6 Produksi dan Nilai Produksi Non Ikan Menurut Jenis di Kabupaten Kepulauan Aru, 2017 176  
*Non Fish Production and Its Value by Species In the Regency of Kepulauan Aru, 2017*

**5.6 Kehutanan/Forestry**

- 5.6.1 Produksi Kayu Menurut Kecamatan di Kabupaten Kepulauan Aru, 2013 – 2017 177  
*Production of Woods by Subdistrict in the Regency of Kepulauan Aru, 2013 – 2017*
- 5.6.2 Rincian Kawasan Hutan di Kabupaten Kepulauan Aru, 2013 – 2017 178  
*Detail of Forest Land Areas by Subdistrict in the Regency of Kepulauan Aru, 2013 – 2017*
- 5.6.3 Produksi Kayu Gergajian, Kayu Gelondongan, dan Hasil Hutan Lainnya (Non Kayu) di Kabupaten Kepulauan Aru, 2013 – 2017 180  
*Production of Timbers, Logs and Other Forest Product in the Regency of Kepulauan Aru, 2013 – 2017*

**6. Industry, Listrik dan Air Minum**

*6. Industry, Electricity and Water Supply*

**6.1 Industri/ Industry**

- 6.1.1 Banyaknya Perusahaan Aneka Industri Menurut Jenis dan Nilai Investasi, 2017 187  
*Number of Industrial Companies by Type and Capital Investment Value, 2017*

**6.2 Listrik / Electricity**

- 6.2.1 Jumlah Pelanggan dan Produksi Listrik yang Diusahakan 189

Oleh PT. PLN Cabang Tual Pada Ranting Dobo dan Jerol Di Kabupaten Kepulauan Aru, 2016 – 2017  
*Number of Customers and Electricity Produced which Generated by State Electricity Company (PLN) Branch of Tual at Sub Branch of Dobo and Jerol in the Regency of Kepulauan Aru, 2016 – 2017*

- 6.2.2 Tenaga Listrik yang Diusahakan oleh PT. PLN Cabang Tual Pada Ranting Dobo dan Jerol di Kabupaten Kepulauan Aru, 2016-2017 190  
*Electricity Capacity which Generated by State Electricity Company (PLN) Branch of Tual at Sub Branch of Dobo and Jerol in the Regency of Kepulauan Aru, 2016-2017*

### **6.3 Air Minum / Water Supply**

- 6.3.1 Banyaknya Pelanggan, Produksi dan Nilai Produksi Air Minum yang Diusahakan oleh PDAM Cabang Dobo, 2013 – 2017 191  
*Number of Costumers, Water Production and Its Value which Supplied by Regional Water Supply Establishment (PDAM) Branch of Dobo, 2013 – 2017*
- 6.3.2 Banyaknya Pelanggan PDAM Kepulauan Aru Menurut Jenis Konsumen di Kabupaten Kepulauan Aru, 2013 – 2017 192  
*Number of Customers by Category at Regional Water Supply Establishment (PDAM) Kepulauan Aru, 2013 – 2017*
- 6.3.3 Banyaknya Air Minum yang Disalurkan Menurut Jenis Konsumen di Kabupaten Kepulauan Aru, 2013 – 2017 193  
*Water Supplied by Customers in Kepulauan Aru Regency, 2013–2017*
- 6.3.4 Produksi Air Minum Menurut Bulan pada PDAM Kepulauan Aru, 2013-2017 194  
*Water Production by Month at PDAM Kepulauan Aru, 2013-2017*

## **7. Perdagangan**

## 7. Trade

7.1.1	Jumlah Pedagang Menurut Kecamatan, 2013– 2017 <i>Total of Traders by Subdistrict, 2013 – 2017</i>	201
7.1.2	Jumlah Pedagang Tetap Menurut Klasifikasi Izin dan Kecamatan, 2013 – 2017 <i>Total Permanent Traders by Allowed Classification and Subdistrict, 2013 - 2017</i>	202
7.2.1	Banyaknya Sarana Perdagangan Menurut Jenisnya di Kabupaten Kepulauan Aru, 2013 – 2017 <i>Number of Trade Facility by Kind in Kepulauan Aru Regency, 2013 – 2017</i>	203
7.3.1	Banyaknya Koperasi dan Anggotanya Menurut Kecamatan di Kabupaten Kepulauan Aru, 2013 – 2017 <i>Number of Cooperation and Their Members by Subdistrict in the Regency of Kepulauan Aru, 2013 –2017</i>	204
7.3.2	Perkembangan Koperasi Non KUD di Kabupaten Kepulauan Aru, 2013 – 2017 <i>Trend of Non KUD Cooperation in the Regency of Kepulauan Aru, 2013 – 2017</i>	205
7.4.1	Penerimaan Biaya Administrasi Pendaftaran Perusahaan Menurut Bentuk Usaha, 2013 – 2017 <i>Revenue of Company Registration Expenses by Type of Efforts, 2013 – 2017</i>	206
7.4.2	Penerimaan Biaya Administrasi Pendaftaran Perusahaan BaruDan Perpanjangan Menurut Bentuk Usaha, 2013 – 2017 <i>Revenue of New and Lengthen Company Registration Expenses by Type, 2013 – 2017</i>	207
7.4.3	Penerbitan Tanda Daftar Perusahaan [TDP] Pengusaha Tetap Menurut Kecamatan, 2013 – 2017 <i>Company Registration Mark [TDP] Publishing of Permanent Employers by Subdistrict, 2013 – 2017</i>	209
7.4.4	Penerbitan Tanda Daftar Perusahaan [TDP] Pengusaha	210



	Tetap Menurut Bentuk Usaha, 2013 – 2017 <i>Company Registration Mark [TDP] Publishing of Permanent Employers by Type, 2013 – 2017</i>	
7.4.5	Pendaftaran Baru dan Perpanjangan Tanda Daftar Perusahaan [TDP] Menurut Kecamatan, 2013 – 2017 <i>New and Lenghten Registration of Company Registration Mark [TDP] by Subdistrict, 2013 – 2017</i>	211
7.4.6	Pendaftaran Baru dan Perpanjangan Tanda Daftar Perusahaan [TDP] Menurut Bentuk Usaha, 2013 – 2017 <i>New and Lenghten Registration of Company Registration Mark [TDP] by Type, 2013 – 2017</i>	213
7.5	Pemasukan Bahan Pokok Masyarakat Kabupaten Kepulauan Aru Melalui Pelabuhan Dobo, 2017 <i>Primary Goods Supply at Regency of Kepulauan Aru through Dobo Port, 2017</i>	214
7.6	Realisasi Pemasukan dan Penyaluran Beras oleh Badan Urusan Logistik (BULOG) Sub Divisi Regional II Tual, 2013 - 2017 <i>Realization of Rice Procurement and Distribution by Logistic Agency (BULOG) sub Division Region II of Tual, 2013 – 2017</i>	215

## **8. Hotel dan Pariwisata**

### *8. Hotel and Tourism*

#### **8.1 Hotel dan Akomodasi / Hotel and Accomodation**

8.1.1	Banyaknya Akomodasi di Kabupaten Kepulauan Aru, 2013 – 2017 <i>Number of Acomodation in the Regency of Kepulauan Aru, 2013 – 2017</i>	221
8.1.2	Nama Akomodasi, Alamat, Kamar, Tempat Tidur dan Tarif Menginap di Kabupaten Kepulauan Aru, 2017 <i>Names of Acomodation, Address, Rooms, Beds and Tariff</i>	222

*of Night Spent in the Regency of Kepulauan Aru, 2017*

- |       |  |     |
|-------|--|-----|
| 8.1.3 | Jumlah Restoran/Rumah Makan Menurut Kecamatan di Kabupaten Kepulauan Aru , 2015-2017<br>Number of Restaurants / Eating According to the District in the Aru Islands, 2015-2017 | 223 |
|-------|--|-----|

## **8.2 Pariwisata / Tourism**

- |       |   |     |
|-------|---|-----|
| 8.2.1 | Banyaknya Obyek Wisata menurut Kecamatan dan Jenis di Kabupaten Kepulauan Aru, 2017<br><i>Number of Tourism Object by Subdistrict and by type in the Regency of Kepulauan Aru, 2017</i> | 224 |
| 8.2.2 | Nama Objek Wisata dan Lokasinya Menurut Jenis di Kabupaten Kepulauan Aru, 2017<br><i>Names of Tourism Object with It's Location by Kind in the Regency of Kepulauan Aru, 2017</i>       | 225 |
| 8.2.3 | Potensi Wisata Budaya di Kabupaten Kepulauan Aru, 2017<br><i>Cultural Tourism Potency in Kepulauan Aru Regency, 2017</i>  | 233 |

## **9. Transportasi dan Komunikasi**

### *9. Transportation and Communication*

#### **9.1 Transportasi / Transportation**

- |       |  |     |
|-------|--|-----|
| 9.1.1 | Panjang Jalan Propinsi dan Kabupaten di Kabupaten Kepulauan Aru, 2013 – 2017<br><i>Length of Province and Regency Roads in the Regency of Kepulauan Aru, 2013 – 2017</i> | 240 |
| 9.1.2 | Banyaknya Kendaraan yang Terdaftar Menurut Jenisnya, 2013 – 2017<br><i>Number of Vehicles was Registered by Type, 2013 – 2017</i>  | 242 |

9.1.3	Banyaknya Kendaraan yang Terdaftar Menurut Jenis dan Plat Dasar, 2017 <i>Number of Vehicles was Registered by Type and Base Plate, 2017</i>	243
9.1.4	Kegiatan Perdagangan Dalam Negeri, Kedatangan dan Keberangkatan Penumpang pada Pelabuhan Dobo, 2013 – 2017 <i>Domestic Trade, Arrival and Departures Passengers through Dobo Port, 2013 – 2017</i>	244
9.1.5	Jumlah Penumpang, Barang dan Bagasi Angkutan Udara Yang melalui Bandara Rar Gwamar Dobo, 2013 – 2017 <i>Amount of Aircraft passanger, Goods and Baggages Through Rar Gwamar Airport, 2013 – 2017</i>	245
9.1.6	Angkutan Penumpang dan Barang Pada Lintas Penyeberangan Dobo - Tual [pp], 2013 – 2017 <i>Passengers and Goods Freight Traffics at Dobo - Tual Ferryboat Line [vv], 2013 – 2017</i>	246
9.1.7	Angkutan Penumpang dan Barang Pada Lintas Penyeberangan Dobo - Benjina [pp], 2013 – 2017 <i>Passengers and Goods Freight Traffics at Dobo – Benjina Ferryboat Line [vv], 2013 – 2017</i>	247
9.1.8	Angkutan Penumpang dan Barang Pada Lintas Penyeberangan Dobo - Tabarfane [pp], 2013 – 2017 <i>Passengers and Goods Freight Traffics at Dobo – Tabarfane Ferryboat Line [vv], 2013 – 2017</i>	248

## **9.2 Komunikasi / Communication**

9.2.1	Jumlah Kantor Pos Pembantu Menurut Kecamatan di Kabupaten Kepulauan Aru, 2013 – 2017 <i>Number of post offices According to the District in the Aru Islands, 2013 – 2017</i>	249
9.2.2	Produksi Pos Menurut Jenisnya di Kabupaten Kepulauan	250

	Aru, 2013 – 2017 <i>Postage Production by Type in the Regency of Kepulauan Aru, 2013 – 2017</i>	
9.2.3	Jumlah Pelanggan Sambungan Langsung Internasional (SLI) dan Non SLI Kabupaten Kepulauan Aru, 2016 – 2017 <i>Number of International Direct Channel and Non International Direct Channel Customers in the Regency of Kepulauan Aru, 2016 – 2017</i>	251
9.2.4	Daftar Tower Telekomunikasi Telindo Lintas KPU OISO, 2017 <i>Number of International Direct Channel and Non International Direct Channel Customers in the Regency of Kepulauan Aru, 2017</i>	252

## **10. Keuangan dan Harga Harga**

### *10. Finance and Price*

#### **10.1 Keuangan Daerah / Regional Finance**

10.1.1	Realisasi Penerimaan Daerah Menurut Jenis Penerimaan di Kabupaten Kepulauan Aru, 2016 – 2017 <i>Regional Incomes Realization by Kind In the Regency of Kepulauan Aru, 2016 – 2017</i>	260
10.1.2	Realisasi Pengeluaran Daerah Menurut Jenis Penerimaan di Kabupaten Kepulauan Aru, 2016 – 2017 <i>Regional Expenditures Realization by Kind In the Regency of Kepulauan Aru, 2016 – 2017</i>	261
10.1.3	Realisasi Belanja Pemerintah Menurut Jenis Belanja di Kabupaten Kepulauan Aru, 2016-2017 <i>Government Expenditure Realization by Kinds In the Regency of Kepulauan Aru, 2016-2017</i>	262
10.1.4	Alokasi Belanja Langsung (Urusan Wajib dan Urusan Pilihan) Kabupaten Kepulauan Aru, 2016 – 2017 <i>Budget Allocation of Direct Expense (Prime and Optional Program) of The Regency of Kepulauan Aru, 2016 – 2017</i>	263

## 10.2 Pajak / Tax

10.2	Jumlah Pendaftaran Wajib Pajak Menurut Kecamatan pada Kantor Penyuluhan Pajak Dobo, 2013– 2017 <i>Number of Taxpayer by Subdistrict in the Dobo Extension Tax Office, 2013 – 2017</i>	264
------	--	-----

## 11. Pengeluaran dan Konsumsi Penduduk

### 11. People Consumption and Expenditures

11.1	Pengeluaran Rata-rata per Kapita Sebulan Menurut Kelompok Barang Makanan di Kabupaten Kepulauan Aru, 2013 – 2017 <i>Monthly perCapita Average Expenditures by Food Group in The Regency of Kepulauan Aru, 2013 – 2017</i>	268
11.2	Pengeluaran Rata-rata per Kapita Sebulan Menurut Kelompok Barang Bukan Makanan di Kabupaten Kepulauan Aru 2013 – 2017 <i>Monthly per Capita Average Expenditures by Non Food Group in The Regency of Kepulauan Aru 2013 – 2017</i>	269
11.3	Persentase Penduduk Menurut Golongan Pengeluaran Per Kapita Sebulan di Kabupaten Kepulauan Aru , 2017 <i>Percentage of Population According to Capita Expenditure Class A month in the Aru Islands, 2017</i>	270

## 12. Pendapatan Regional

### 12. Regional Income

12.1	Produk Domestik Regional Bruto Kabupaten Kepulauan Aru Menurut Lapangan Usaha Atas Dasar Harga Berlaku, 2015 – 2017 <i>Gross Regional Domestic Product of Regency of Kepulauan Aru by Sector at Current Market Price, 2015 – 2017</i>	275
12.2	Produk Domestik Regional Bruto Kabupaten Kepulauan Aru Menurut Lapangan Usaha Atas Dasar Harga Konstan 2010, 2015 – 2017	277

*Gross Regional Domestic Product of Regency of Kepulauan Aru by Sector at 2010 Constant Market Price, 2015 – 2017*

- |      |  |     |
|------|--|-----|
| 12.3 | PDRB dan PDRB Per Kapita di Kabupaten Kepulauan Aru Atas Dasar Harga Berlaku dan Konstan 2010, 2015 – 2017<br><i>GRDP and GRDP per Capita of Regency of Kepulauan Aru at 2010 Constant Market Price, 2015 – 2017</i>   | 279 |
| 12.4 | Laju Pertumbuhan Produk Domestik Regional Bruto Atas Dasar Harga Konstan 2010 Menurut Lapangan Usaha di Kabupaten Kepulauan Aru, 2015 – 2017<br><i>Gross Regional Domestic Product Growth Rate by Sector at 2010 Constant Market Price in Kepulauan Aru Regency, 2015 – 2017</i> | 280 |

### **13. Perbandingan Regional**

#### *13. Regional Comparison*

- |      |  |     |
|------|--|-----|
| 13.1 | Perkiraan Penduduk Pertengahan Tahun Menurut Kabupaten/Kota di Maluku, 2013 – 2017<br><i>Population Estimation by Regency in Maluku Province, 2013 – 2017</i>  | 289 |
| 13.2 | Laju Pertumbuhan PDRB Beberapa Kabupaten/Kota Menurut Harga Konstan 2010 di Propinsi Maluku, 2015 – 2017<br><i>Regencies GRDP Growth Rate by Constant Price 2010 in Maluku Province, 2015 – 2017</i> | 290 |
| 13.3 | Penduduk Miskin Menurut Kabupaten/Kota di Maluku, 2013 – 2017<br><i>Poor People by Regency in Maluku Province, 2013 – 2017</i>   | 291 |
| 13.4 | Indeks Pembangunan Manusia (IPM) Menurut Kabupaten/Kota di Maluku, 2013 – 2017<br><i>Human Development Index by Regency in Maluku Province, 2013 – 2017</i>  | 292 |

## DAFTAR GAMBAR

### LIST OF FIGURES

<b>Gambar</b> <i>Picture</i>		<b>Halaman</b> <i>Pages</i>
1.1	Banyaknya Pulau Menurut Kecamatan di Kabupaten Kepulauan Aru, 2017 <i>Number of Islands by Subdistrict in the Regency of Kepulauan Aru, 2017</i>	5
2.1	Jumlah Kartu Keluarga yang Diterbitkan di Kabupaten Kepulauan Aru, 2013-2017 <i>Number of Published Family Card in Regency of Kepulauan Aru, 2013-2017</i>	20
2.2	Jumlah Kejadian Kecelakaan Lalu Lintas dan Jumlah Korban Meninggal di Kabupaten Kepulauan Aru, 2013-2017 <i>Number of Traffic Accident and Died Victims at Regency of Kepulauan Aru, 2013-2017</i>	21
3.1	Jumlah Penduduk dan Laju Pertumbuhan Penduduk (LPP) Kabupaten Kepulauan Aru 1990, 2000, 2011 <i>Population and Growth Rate of Population in Kepulauan Aru Regency 1990, 2000, 2011</i>	63
3.2	Banyaknya Penduduk Berumur 15 Tahun Ke Atas Menurut Pendidikan Tertinggi yang Ditamatkan dan Jenis Kegiatan Selama Seminggu yang Lalu di Kabupaten Kepulauan Aru, 2017 <i>Number of Population Aged 15 Years To Top Attainment According to Education and Type of Activity During the Previous Week in the Aru Islands, 2017</i>	64
3.3	Distribusi Penduduk 15 Tahun ke Atas yang Bekerja Menurut Lapangan Usaha di Kabupaten Kepulauan Aru, 2017 <i>Distribution of Population 15 Years Old and Over Who Worked by Sectors in Kepulauan Aru Regency, 2017</i>	65

<b>Gambar</b> <i>Picture</i>	<b>Halaman</b> <i>Pages</i>
4.1 Angka Partisipasi Sekolah di Kabupaten Kepulauan Aru, 2015 – 2017 <i>School Participation Rate in The Regency of Kepulauan Aru, 2015 – 2017</i>	90
4.2 Jumlah Murid Sekolah Dasar (SD), Sekolah Menengah Tingkat Pertama (SMTP), Sekolah Menengah Tingkat Atas (SMTA) di Kabupaten Kepulauan Aru, 2016/2017 - 2017/2018 <i>Number of Pupils at Primary School (SD), Junior High School (SMTP) and Senior High School (SMTA) in the Regency of Kepulauan Aru, 2016/2017 - 2017/2018</i>	91
5.1 Produksi (Kuintal) dan Produktivitas (Kw per Hektar) Padi Ladang di Kabupaten Kepulauan Aru, 2013-2017 <i>Land Productivity (qwintal per Hectare) and Production (qwintal) of Dry Land Paddy at Regency of Kepulauan Aru 2013-2017</i>	146
5.2 Luas Areal (Ha) dan Produksi Padi Ladang (Ton) di Kabupaten Kepulauan Aru, 2013-2017 <i>Land Area (Ha) and Production (ton) of Dry Land Paddy in Regency of Kepulauan Aru, 2013-2017</i>	147
5.3 Produksi Lombok di Kabupaten Kepulauan Aru, 2013-2017 <i>Chili Production at Kepulauan Aru Regency, 2013-2017</i>	148
5.4 Produksi Ikan / Non Ikan di Kabupaten Kepulauan Aru, 2013-2017 <i>Ikan / Non Ikan Production at Regency of Kepulauan Aru, 2013-2017</i>	149
6.1 Jumlah Produksi dan Air Minum yang Terjual pada PDAM Kepulauan Aru, 2013-2017 <i>Number of Water Production and sold water in PDAM Kepulauan Aru, 2013-2017</i>	185



<b>Gambar</b> <i>Picture</i>	<b>Halaman</b> <i>Pages</i>
6.2 Jumlah Pelanggan PDAM Kepulauan Aru, 2013-2017 <i>Number of Customers PDAM Kepulauan Aru, 2013– 2017</i>	186
7.1 Jumlah Pedagang di Kabupaten Kepulauan Aru, 2013-2017 <i>Total of Traders in the Regency of Kepulauan Aru, 2013-2017</i>	198
7.2 Penyaluran Beras oleh Badan Urusan Logistik (BULOG) Sub Divisi Regional II Tual, 2016-2017 <i>Proportion of Rice Distribution by Logistic Agency (BULOG) sub Division Region II of Tual, 2016-2017</i>	199
7.3 Proporsi Penyaluran Beras oleh Badan Urusan Logistik (BULOG) Sub Divisi Regional II Tual, 2017 <i>Proportion of Rice Distribution by Logistic Agency (BULOG) sub Division Region II of Tual, 2017</i>	200
9.1 Data Jumlah Penumpang yang Tercatat pada Kantor Pelabuhan Dobo, 2017 <i>Total of Passangers Data which Recorded at Port Office of Dobo, 2017</i>	239
10.1 Jumlah Pendaftaran Wajib Pajak pada Kantor Penyuluhan Pajak Dobo Menurut Kecamatan, 2013-2017 <i>Number of Taxpayer in the Dobo Extention Office by Subdistrict, 2013-2017</i>	259

<b>Gambar</b> <i>Picture</i>		<b>Halaman</b> <i>Pages</i>
13.1	Distribusi Penduduk Provinsi Maluku Menurut Kabupaten, 2017 <i>Maluku Province Population Distribution by Regency, 2017</i>	287
13.2	Jumlah Penduduk Miskin pada beberapa Kabupaten/Kota terdekat dengan Kabupaten Kepulauan Aru, 2017 <i>Poor People in few of Regencies/Municipality nearest by The Regency of Kepulauan Aru, 2017</i>	288

## PENJELASAN UMUM / EXPLANATORY

Tanda-tanda, satuan-satuan dan lain-lainnya yang digunakan dalam publikasi ini adalah sebagai berikut/*Symbols, measurement units and other acronyms which are used in this publication are as follows:*

### 1. TANDA-TANDA / SYMBOLS

Data tidak tersedia/ <i>Data not available</i> .....	: ...
Data ada atau nol / <i>Null or Zero</i> .....	: -
Data dapat diabaikan/ <i>Data negligible</i> .....	: 0
Tanda decimal/ <i>Decimal point</i> .....	: ,
Angka sementara/ <i>Preliminary figures</i> .....	: *
Angka sangat sementara/ <i>Very preliminary figures</i> .....	: ***
Angka diperbaiki/ <i>Revised figures</i> .....	: r
Angka perkiraan/ <i>Estimated figures</i> .....	: e
Rupiah/ <i>Rupiahs</i> .....	: Rp
Dollar Amerika/ <i>US dollars</i> .....	: \$
Meter/ <i>Meter</i> .....	: m
Meter persegi/ <i>Meter per square</i> .....	: m <sup>2</sup>
Kilometer/ <i>Kilometer</i> .....	: km
Kilometer persegi/ <i>Kilometer per square</i> .....	: km <sup>2</sup>
Hektar/ <i>Hectare</i> .....	: ha

### 2. SATUAN / UNITS

Meter (m)/ <i>meters (m)</i> .....	: 100 cm
Kilometer (km)/ <i>kilometers (km)</i> .....	: 1.000 m
Kwintal (kw)/ <i>quintal (q)</i> .....	: 100 kg
Ton/ <i>ton</i> .....	: 1.000 kg
Liter/ <i>litre</i> .....	: 1.000 ml

Satuan lain : pohon, ekor, butir, helai/lembar, jam, menit, persen  
*Others units : trees, heads, pieces, tin, hour, minute, percents*



# BAB 1

## GEOGRAFI DAN IKLIM GEOGRAPHY AND CLIMATE



### HARI HUJAN

**FREKUENSI** 29 20 11 23 18 18 16 9 20 8 - 21

**BULAN** 1 2 3 4 5 6 7 8 9 10 11 12

59

PULAU  
BERPENGHUNI



778

PULAU TIDAK  
BERPENGHUNI



**GEOGRAFI DAN IKLIM**  
*Geography and Climate*

**Letak dan Batas Wilayah**

Kabupaten Kepulauan Aru menurut Astronomi terletak antara 5° sampai 8° Lintang Selatan dan 133°5' sampai 136°5' Bujur Timur.

Sedangkan secara geografis memiliki batas wilayah sebagai berikut :

Sebelah Selatan : Laut Arafura  
Sebelah Utara : Provinsi Papua  
Sebelah Timur : Provinsi Papua  
Sebelah Barat : Pulau Kei Besar –  
Kabupaten Maluku  
Tenggara

**Luas Wilayah**

Luas daratan di wilayah Kabupaten Kepulauan Aru ± 6.426,77 Km<sup>2</sup>.

**Topografi**

Topografi Kepulauan Aru pada umumnya datar dan berawa-rawa.

**Geologi**

Menurut Peta Geologi Indonesia [1965], Pulau/Kepulauan Aru terbentuk/tersusun dari tanah dan batuan yang tercatat sebanyak 7 jenis tanah dan 7 jenis batuan, secara lengkap dapat dilihat pada **Tabel 1.1.6**.

***The Position and the Territory Boundaries***

*The Regency of Kepulauan Aru is astronomically located between 5° to 8° south latitudes and from 133.5° to 136.5° east longitude.*

*In terms of geographic position, The Regency of Kepulauan Aru has boundaries as follows :*

*South : Arafura Sea  
North : Papua Province  
East : Papua Province  
West : Kei Besar Island – The  
Regency of Maluku Tenggara*

***Total Area***

*The Regency of Kepulauan Aru total area is ± 6,426.77 Kilometress square.*

***Topography***

*Topography at Kepulauan Aru was flat and swampy.*

***Geology***

*Based on Indonesia Geology Map [1965], Islands in the Regency of Kepulauan Aru is formed by 7 kinds of soil and 7 kinds of rock [see **Table 1.1.6**].*

### **Iklim**

Iklim dipengaruhi oleh Laut Banda, Laut Arafura dan Samudera Indonesia juga dibayangi oleh Pulau Irian di Bagian Timur dan Benua Australia di Bagian Selatan, sehingga sewaktu-waktu bisa terjadi perubahan.

#### **a. Musim**

1. Keadaan musim teratur, Musim Timur berlangsung dari bulan April sampai Oktober. Musim ini adalah Musim Kemarau. Musim Barat berlangsung dari bulan Oktober sampai Februari. Musim hujan pada bulan Desember sampai Februari dan yang paling deras biasanya terjadi pada bulan Desember.
2. Musim Pancaroba berlangsung dalam bulan Maret/April dan Oktober/ November.
3. Bulan April sampai Oktober, bertiup Angin Timur Tenggara. Angin kencang bertiup pada bulan Januari dan Februari diikuti dengan hujan deras dan laut bergelora.
4. Bulan April sampai September bertiup Angin Timur Tenggara dan Selatan sebanyak 91% dengan Angin Tenggara dominan 61% .
5. Bulan Oktober sampai Maret bertiup Angin Barat Laut sebanyak 50% dengan Angin Barat Laut dominan 28%.

#### **b. Tipe Iklim**

Berdasarkan klasifikasi Agroklimat menurut OLDEMAN, IRSAL dan MULADI [1981], Kepulauan Aru terbagi dalam dua Zona Agroklimat C2 yaitu bulan basah sebanyak 5 - 6 bulan dan bulan kering sebanyak 2 - 3 bulan.

### **Climate**

*The Climate is influenced by Banda Sea, Arafura Sea and Indonesian Ocean and also by Irian Island in the eastern part and Australian Continent in the southern part, so that sometimes there could be climate change at any time.*

#### **a. Season**

1. *The season was regular, East Season start from April to October. This season was a dry season. West season start from October to February. Rainy season start from December to February, heavy rain usually happens in December.*
2. *Transition season begin on March/April and October/November.*
3. *April to October, there was south east wind blew. Hard wind blew in January and February followed by heavy rain and rough sea.*
4. *April to September blew south east and south winds around 91% with south east wind which dominance about 61%.*
5. *October to March blew west east wind around 50% with west east which dominance about 28%.*

#### **b. Type of Climate**

*Based on Agroclimate Classification by OLDEMAN, IRSAL and MULADI [1981], The Regency of Kepulauan Aru divided into two Agroclimate Zone C2; 5-6 month is wet months and 2 - 3 month was dry months.*



**Gambar 1.1**  
**Figure 1.1**  
**Banyaknya Pulau Menurut Kecamatan di Kabupaten Kepulauan Aru**  
*Number of Islands by Subdistrict in the Regency of Kepulauan Aru*  
**2017**



Sumber / Source : Badan Perencanaan, Penelitian, dan Pembangunan Kabupaten Kepulauan Aru/  
 Kepulauan Aru Regional Planning, Research, and Development Board

**1.1 Keadaan Geografi/ Geography Condition**

**Tabel**                    **1.1.1**                    **Letak Geografis Wilayah Kabupaten Kepulauan Aru**  
*Table*                    *Geographical Position of Kepulauan Aru Regency*

---

**Kabupaten Kepulauan Aru terletak di antara :**  
*The Regency of Kepulauan Aru located between*

5° - 8°                    Lintang Selatan / *Southern Latitude*  
133°5' - 136°5'                    Bujur Timur / *Eastern Longitude*

- Sebelah selatan berbatasan dengan                    :                    Laut Arafura  
*South Boundaries*                    :                    *Arafura Sea*
  
- Sebelah utara berbatasan dengan                    :                    Provinsi Papua  
*North Boundaries*                    :                    *Papua Province*
  
- Sebelah timur berbatasan dengan                    :                    Provinsi Papua  
*East Boundaries*                    :                    *Papua Province*
  
- Sebelah barat berbatasan dengan                    :                    Pulau Kei Besar -  
*West Boundaries*                    :                    Kabupaten Maluku Tenggara  
*Kei Besar Island -*  
*Maluku Tenggara Regency*

---

Catatan / *Notes* : Diolah dari hasil Pendataan Potensi Desa 2014  
*Based on 2014 Village Potential Data Collection*

Sumber / *Source* : BPS Kabupaten Kepulauan Aru  
*BPS - Statistics Regency of Kepulauan Aru*

**Tabel** 1.1.2 **Banyaknya Pulau Menurut Kecamatan di Kabupaten Kepulauan Aru**  
**Table** 1.1.2 *Number of Islands by Subdistrict in the Regency of Kepulauan Aru*

Kecamatan <i>Subdistrict</i>	Banyaknya Pulau / <i>Number of Islands</i>		
	Didiami dan ada Aktivitas <i>Be live in with Activity</i>	Tidak didiami <i>Not be live in</i>	Jumlah <i>Total</i>
<i>1</i>	<i>2</i>	<i>3</i>	<i>4</i>
1. P.P. Aru	15	204	219
2. Aru Utara	16	53	69
3. Aru Tengah	11	267	278
4. Aru Tengah Timur	6	16	22
5. Aru Tengah Selatan	5	26	31
6. Aru Selatan	4	196	200
7. Aru Selatan Timur	2	16	18

Sumber / *Source* : Badan Perencanaan, Penelitian, dan Pembangunan Kabupaten Kepulauan Aru/  
*Kepulauan Aru Regional Planning, Research, and Development Board*

**Tabel** 1.1.3 **Luas Wilayah Kabupaten Kepulauan Aru Menurut Kecamatan (Daratan)**  
**Table** 1.1.3 *Total Area of Kepulauan Aru Regency by Subdistrict (Land Areas)*

Kecamatan/Subdistrict		Luas/Areas (Km <sup>2</sup> )	Persentase / Percentage
1		2	3
1.	Pulau-Pulau Aru	907,39	14,12
2.	Aru Utara	531,28	8,27
3.	Aru Utara Timur Batuley	304,78	4,74
4.	Sir – Sir	528,39	8,22
5.	Aru Tengah	1 372,06	21,35
6.	Aru Tengah Timur	659,75	10,27
7.	Aru Tengah Selatan	295,11	4,59
8.	Aru Selatan	833,12	12,96
9.	Aru Selatan Utara	478,31	7,44
10.	Aru Selatan Timur	516,58	8,04
<b>Kepulauan Aru</b>		<b>6 426,77</b>	<b>100,00</b>

Sumber / Source : Badan Perencanaan, Penelitian, dan Pembangunan Kabupaten Kepulauan Aru / Kep. Aru Regional Planning, Research, and Development Board

**Tinggi Wilayah di Atas Permukaan Laut (DPL)  
Menurut Kecamatan di Kabupaten Kepulauan Aru**  
*Attitude from Sea's Surface by Subdistrict  
in Kepulauan Aru Regency*

**Tabel** 1.1.4  
*Table*

<b>Kecamatan</b> <i>Subdistrict</i>	<b>Nama Ibukota</b> <b>Kecamatan</b> <i>Name of Subdistrict Capitol</i>	<b>Tinggi DPL (m)</b> <i>Attitude from Sea's Surface</i>
<i>1</i>	<i>2</i>	<i>3</i>
1. Pulau-Pulau Aru	Dobo	7
2. Aru Utara	Marlasi	9
3. Aru Utara Timur Batuley	Kobamar	3
4. Sir – Sir	Leiting	3
5. Aru Tengah	Benjina	3
6. Aru Tengah Timur	Koijabi	3
7. Aru Tengah Selatan	Longgar	5
8. Aru Selatan	Jerol	2
9. Aru Selatan Utara	Tabarfane	2
10. Aru Selatan Timur	Meror	3

Sumber / Source : BPS Kabupaten Kepulauan Aru  
*BPS - Statistics Regency of Kepulauan Aru*

**Tabel 1.1.5** **Jarak Kota Dobo dengan Ibukota Provinsi serta Ibukota Kecamatan**  
*Table 1.1.5 Distance between Dobo Municipality and the Provincial and the Subdistrict Capital Town*

Nama Kota <i>Name of Municipality</i>	Jarak / Distance	
	Km. / Km.	Mil Laut / Sea Mile
1	2	3
Dobo - Ambon	698	400
Dobo - Marlasi	70	52
Dobo - Kobamar	110	68
Dobo - Leiting	71	44
Dobo - Benjina	32	21
Dobo - Kojjabi	115	59
Dobo - Longgar	144	94
Dobo - Jerol	88	53
Dobo - Tabarfane	51	32
Dobo - Meror	142	95

Catatan / Notes : Diolah dari hasil Pendataan Potensi Desa 2014  
*Based on 2014 Village Potential Data Collection*

Sumber / Source : BPS Kabupaten Kepulauan Aru  
*BPS - Statistics Regency of Kepulauan Aru*

**Tabel 1.1.6** **Distribusi Jenis Tanah/ Batuan pada Pulau/ Kepulauan di Kabupaten Kepulauan Aru**  
*Table 1.1.6 Kinds of Land/Rock at Islands/Archipelago in the Regency of Kepulauan Aru*

<b>Jenis Tanah</b> <i>Kind of Lands</i>	<b>Jenis Batuan</b> <i>Kind of Rocks</i>
<i>(1)</i>	<i>(2)</i>
Kambisol	- Gampingan - Napal - Konglomerat
Renzina	- Gamping Terumbu - Pecahan Koral
Regosol	- Batu Pasir Kuarsa - Aluvium - Gampingan - Napal - Konglomerat
Gleysol	- Aluvium
Pedsolik	- Batu Pasir Kuarsa - Konglomerat
Aluvial	- Aluvium
Litosol	- Gamping/Napal

Sumber / Source : Dinas Pertambangan dan Energi Kabupaten Kepulauan Aru  
*Minning and Energy Regional Office of Kepulauan Aru*

1.2 Keadaan Iklim/ Climate Condition

**Tabel 1.2.1**  
**Rata-rata Suhu Udara dan Kelembaban Relatif Setiap Bulan Di Kabupaten Kepulauan Aru**  
*Average of Temperature and Average of Relative Humidity Every Month in Kepulauan Aru Regency*  
**2017**

Bulan Month	Suhu Udara / Temperature [°C]			Kelembaban / Humidity		
	Min Min	Maks Max	Rata-rata Average	Min Min	Maks Max	Rata-rata Average
1	2	3	4	5	6	7
Januari / January	26,1	32,5	29,3	65	87	76
Februari / February	25,0	30,2	27,6	80	89	84
Maret / March	23,3	31,0	27,1	75	98	86
April / April	25,3	31,8	28,5	66	89	77
Mei / May	24,6	30,2	27,4	78	93	85
Juni / June	24,5	28,8	26,6	85	94	89
Juli / July	24,1	29,1	26,6	73	97	85
Agustus / August	23,9	29,7	26,8	62	97	79
September/September	24,5	29,7	27,1	75	93	84
Oktober / October	25,0	31,2	28,1	74	82	78
November / November	-	-	-	-	-	-
Desember / December	23,6	33,0	28,3	78	94	86

Sumber / Source : Pos BMKG Dobo  
 BMKG Post of Dobo



**Tabel 1.2.2** Rata-rata Tekanan Udara dan Kecepatan Angin Setiap Bulan Di Kabupaten Kepulauan Aru  
*Average of Atmospheric Pressure and Average of Wind Speed in Kepulauan Aru Regency*  
**2017**

Bulan Month	Rata – Rata / Average of			
	Tekanan Udara / <i>Athmosperic Presure</i> [mb]			Kecepatan Angin Average Wind Speed (knot)
	Minimum Minimum	Maksimum Maximum	Rata-rata Average	
1	2	3	4	5
Januari / <i>January</i>	1007,0	1011,1	1009,0	8
Februari / <i>February</i>	1006,9	1013,9	1010,7	10
Maret / <i>March</i>	1007,7	1012,2	1009,5	6
April / <i>April</i>	1008,6	1011,8	1009,7	6
M e i / <i>May</i>	1008,6	1011,9	1010,2	5
Juni / <i>June</i>	1010,4	1012,2	1011,3	7
Juli / <i>July</i>	1010,5	1013,3	1011,9	6
Agustus / <i>August</i>	1011,0	1013,6	1012,3	8
September/ <i>September</i>	1011,2	1015,0	1013,1	5
Oktober / <i>October</i>	1007,7	1012,8	1010,2	5
November / <i>November</i>	-	-	-	-
Desember / <i>December</i>	1007,8	1012,9	1010,3	8

Sumber / *Source* : Pos BMKG Dobo  
 BMKG Post of Dobo

**Tabel 1.2.3** Jumlah Hari Hujan, Jumlah Curah Hujan dan Rata-rata Penyinaran Matahari Setiap Bulan di Kabupaten Kepulauan Aru  
*Number of Raining Day, Number of Rainfall and The Duration of Sunshine Average Every Month in Kepulauan Aru Regency*  
**2017**

Bulan Month	Jumlah / Number of		Rata-rata Penyinaran Matahari Duration of Sunshine Average (%)
	Hari Hujan Rain Days (hari /day)	Curah Hujan Rainfall (mm)	
1	2	3	4
Januari / January	29	493,8	43,3
Februari / February	20	246,4	42,0
Maret / March	11	138,0	56,0
April / April	23	252,5	40,5
M e i / May	18	187,8	49,0
Juni / June	18	180,7	36,7
Juli / July	16	261,1	32,5
Agustus / August	9	28,7	43,1
September/September	20	153,1	33,5
Oktober / October	8	105,1	60,0
November / November	-	-	-
Desember / December	21	518,8	51,0

Sumber / Source : Pos BMKG Dobo  
 BMKG Post of Dobo

**BAB**

# 2

# PEMERINTAHAN

*Government*

**Jumlah PNS**

*Number Of Civil Servant*

**1.675**





**PEMERINTAHAN**  
Government

**Sejarah Singkat**

Kabupaten Kepulauan Aru, yang beribukota di Dobo, pada awalnya merupakan satu wilayah kecamatan induk yang ada sejak Kabupaten Maluku Tenggara dimekarkan menjadi dua kabupaten, yaitu : Kabupaten Maluku Tenggara dan Kabupaten Maluku Tenggara Barat pada tahun 2000. Setelah Kabupaten Maluku Tenggara dimekarkan, kabupaten tersebut hanya terdiri dari tiga kecamatan, yaitu:

1. Kecamatan Kei Kecil
2. Kecamatan Kei Besar
3. Kecamatan P.P. Aru.

Kecamatan Pulau-Pulau Aru saat itu membawahi 117 Desa dan dua Kelurahan.

Beberapa waktu kemudian Kecamatan Pulau-Pulau Aru dimekarkan kembali menjadi tiga kecamatan, yaitu :

1. Kec. Pulau-Pulau Aru beribukota di Dobo;
2. Kec. Aru Tengah beribukota di Benjina;
3. Kec. Aru Selatan beribukota di Jerol.

Pada tahun 2003, Kabupaten Maluku Tenggara dimekarkan kembali menjadi dua kabupaten, yaitu : Kabupaten Maluku Tenggara dan Kabupaten Kepulauan Aru.

Kabupaten Kepulauan Aru yang merupakan hasil pemekaran dari Kabupaten Maluku Tenggara pada tahun 2003 membawahi tiga kecamatan tersebut.

**Brief History**

*The Regency of Kepulauan Aru, capitalled in Dobo, is a main Subdistrict when the Regency of Maluku Tenggara was split into two regencies: Regency of Maluku Tenggara itself and Regency of Maluku Tenggara Barat in 2000.*

*At that moment the Regency of Maluku Tenggara consisted of:*

1. *Subdistrict of Kei Kecil*
2. *Subdistrict of Kei Besar*
3. *Subdistrict of Pulau-Pulau Aru*

*Pulau-Pulau Aru Subdistrict at that moment governed by 117 Villages and two Urban Villages.*

*A few times left, Pulau-Pulau Aru Subdistrict was splitted again into three Subdistricts:*

1. *Pulau-Pulau Aru Subdistrict capital at Dobo;*
2. *Aru Tengah Subdistrict capital at Benjina;*
3. *Aru Selatan Subdistrict capital at Jerol.*

*Then in 2003, the Regency of Maluku Tenggara was splitted again into two regencies : The Regency of Kepulauan Aru and The Regency of Maluku Tenggara itself. The Regency of Kepulauan Aru at that moment governed three Subdistricts.*

*The Regency of Kepulauan Aru was a new region which divided from Regency of Maluku Tenggara in 2003 and governed those three Subdistricts.*

Kabupaten Kepulauan Aru pada tahun 2008 mengalami pemekaran kecamatan menjadi 7 kecamatan yaitu:

1. Kecamatan Pulau-Pulau Aru
2. Kecamatan Aru Utara (pemekaran Kecamatan Pulau-Pulau Aru)
3. Kecamatan Aru Tengah
4. Kecamatan Aru Tengah Timur (pemekaran Kecamatan Aru Tengah)
5. Kecamatan Aru Tengah Selatan (pemekaran Kecamatan Aru Tengah)
6. Kecamatan Aru Selatan
7. Kecamatan Aru Selatan Timur (pemekaran Kecamatan Aru Selatan).

Pada tahun 2012 terjadi pemekaran kecamatan kembali menjadi 10 kecamatan yaitu:

1. Kecamatan Pulau-Pulau Aru
2. Kecamatan Aru Utara
3. Kecamatan Sir – Sir (pemekaran Kecamatan Aru Utara)
4. Kecamatan Aru Utara Timur Batuley (pemekaran Kecamatan Aru Utara)
5. Kecamatan Aru Tengah
6. Kecamatan Aru Tengah Timur
7. Kecamatan Aru Tengah Selatan
8. Kecamatan Aru Selatan
9. Kecamatan Aru Selatan Utara (pemekaran Kecamatan Aru Selatan)
10. Kecamatan Aru Selatan Timur.

Nama-nama ibukota kecamatan, jumlah desa induk, anak desa serta kelurahan dapat dilihat pada **Table 2.1.1**.

Nama-nama desa, desa induk, kelurahan dan anak desa di Kabupaten Kepulauan Aru dirinci menurut kecamatan, dapat dilihat pada **Table 2.1.2** sampai dengan **Table 2.1.11**.

*Regency of Kepulauan Aru in 2008 has divided Subdistrict to 7 Subdistrict, that is:*

1. *Subdistrict of Pulau-Pulau Aru*
2. *Subdistrict of Aru Utara (splitted from Pulau-Pulau Aru Subdistrict)*
3. *Subdistrict of Aru Tengah*
4. *Subdistrict of Aru Tengah Timur (splitted from Aru Tengah Subdistrict)*
5. *Subdistrict of Aru Tengah Selatan (splitted from Aru Tengah Subdistrict)*
6. *Subdistrict of Aru Selatan*
7. *Subdistrict of Aru Selatan Timur (splitted from Aru Selatan Subdistrict).*

*In 2012, Regency of Kepulauan Aru once again divided his distrit to 10 Subdistricts, that is:*

1. *Subdistrict of Pulau-Pulau Aru*
2. *Subdistrict of Aru Utara*
3. *Subdistrict of Sir-Sir (splitted from Aru Utara Subdistrict)*
4. *Subdistrict of Aru Utara Timur Batuley (splitted from Aru Utara Subdistrict)*
5. *Subdistrict of Aru Tengah*
6. *Subdistrict of Aru Tengah Timur*
7. *Subdistrict of Aru Tengah Selatan*
8. *Subdistrict of Aru Selatan*
9. *Subdistrict of Aru Selatan Utara (splitted from Aru Selatan Subdistrict).*
10. *Subdistrict of Aru Selatan Timur*

*Name of Capitals, Number of Villages, Subdistrict Villages and Urban Villages can be seen on **Table 2.1.1**.*

*Name of Villages, Urban Villages and Wards in the Regency of Kepulauan Aru by Subdistrict can be seen on **Table 2.1.2** to **Table 2.1.11**.*

Informasi tentang Dewan Perwakilan Rakyat Daerah Kabupaten Kepulauan Aru yang memuat tentang nama-nama Ketua dan Wakil Ketua DPRD Kabupaten Kepulauan Aru selama dua periode, Hasil Perolehan Suara Sah pada Pemilihan Umum 2015, nama-nama Anggota Dewan yang masih menjabat, serta Banyaknya Keputusan DPRD yang dihasilkan selama periode tahun 2010 hingga sekarang tersaji pada **Tabel 2.2.1** sampai **Tabel 2.2.5**.

Hasil Pemilu Legislatif tahun 2015 di tingkat kabupaten menunjukkan bahwa Partai Nasdem mendapatkan jumlah suara sah terbanyak dengan 5.194 suara, disusul oleh Partai Gerindra dengan 4.972 suara dan Partai Keadilan Persatuan Indonesia (PKPI) dengan 4.932 suara.

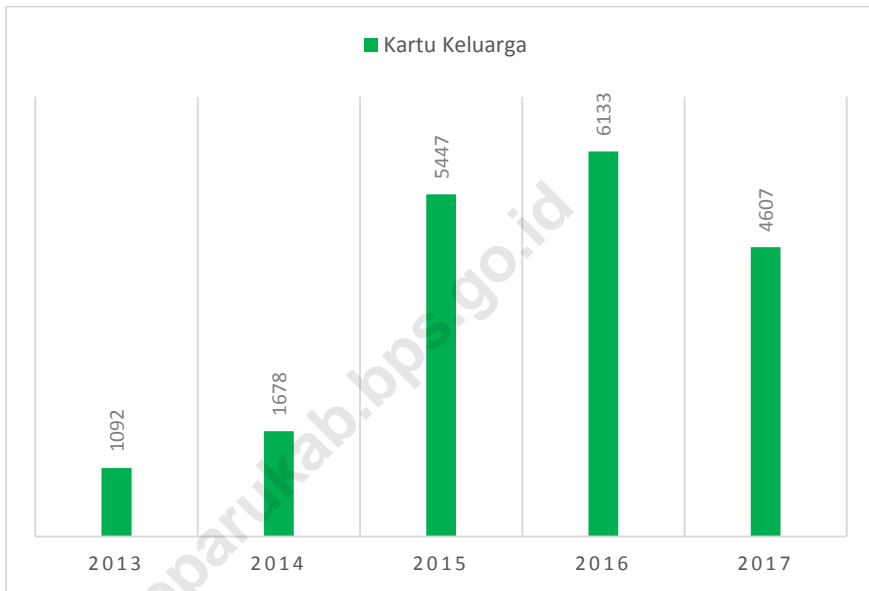
Disamping itu, disajikan pula informasi tentang administrasi pemerintahan yang meliputi data jumlah Pegawai Negeri Sipil (PNS) pada lingkup Pemerintah Daerah Kabupaten Kepulauan Aru serta beberapa Instansi Vertikal yang ada di Kabupaten Kepulauan Aru, data jumlah catatan sipil yang diterbitkan oleh Dinas Kependudukan dan Pencatatan Sipil Kabupaten Kepulauan Aru selama kurun waktu 2013 – 2017, data banyaknya sertifikat tanah yang diterbitkan oleh Badan Pertanahan Nasional, serta data jumlah kecelakaan lalu lintas. Data-data tersebut tersaji pada **Tabel 2.4.1** sampai dengan **Tabel 2.4.7**.

*Information about The House of Representatives of Kepulauan Aru Regency that consist of Chairmen and Vice Chairmen in two periods, Valid Votes in 2015 General Election, Name of Representatives and Number of Regional Parliament Decision from 2010 until now shown on **Table 2.2.1** up to **Table 2.2.5**.*

*2015 General Election result in regional parliament scooping shown that Nasdem party got the highest valid votes with 5,194 votes, followed by Gerindra party with 4,972 valid votes and PKPI as the third with 4,932 valid votes.*

*Beside that, government administrative also can be found on **Table 2.4.1** until **Table 2.4.7** that consist of civil servant information from Regional Government and Vertical Institution in Kepulauan Aru Regency, number of civil notes published by Resident and Civil Notes Regional Office of Kepulauan Aru in 2013 until 2017, land certificate published by National Land Board data, and traffic accident data.*

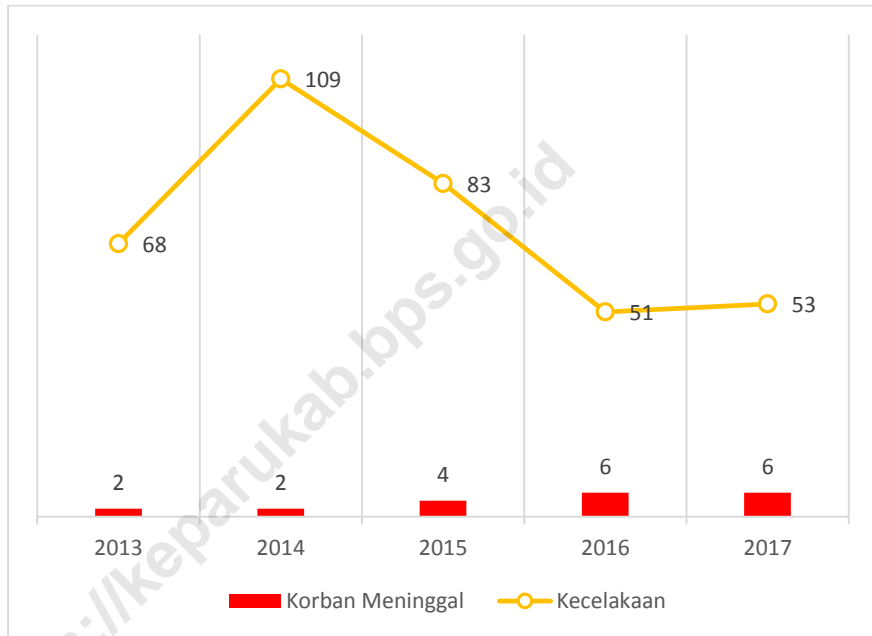
**Gambar** 2.1 **Jumlah Kartu Keluarga yang Diterbitkan di Kab. Kepulauan Aru**  
*Figure* 2.1 **Number of Published Family Card in The Regency of Kepulauan Aru**  
**2013 - 2017**



Sumber / Source : Dinas Kependudukan dan Pencatatan Sipil Kabupaten Kepulauan Aru  
*Regional Office of Resident and Civil Notes of Kepulauan Aru*



**Gambar 2.2**  
**Figure** **Jumlah Kejadian Kecelakaan Lalu Lintas dan Jumlah Korban Meninggal di Kabupaten Kepulauan Aru**  
*Number of Traffic Accident and Died Victims in The Regency of Kepulauan Aru*  
**2013 - 2017**



Sumber / Source : Kantor Satlantas Kepulauan Aru  
Traffic Unit Office of Kepulauan Aru

## 2.1 Wilayah Administrasi / Administrative Area

**Tabel 2.1.1** Nama-nama Ibukota Kecamatan, Banyaknya Desa Induk Anak Desa dan Kelurahan menurut Kecamatan  
*Name of Subdistricts Capital, Number of Main Villages, Sub Villages and Urban Villages by Subdistrict*  
**2017**

Kecamatan <i>Subdistrict</i>	Nama Ibukota Kecamatan <i>Name of Sub- district Capitol</i>	Desa Induk <i>Main Villages</i>	Anak Desa/ Dusun <i>Wards</i>	Kelurahan <i>Urban Villages</i>	RW <i>Village Associa- tion</i>	RT <i>Neigh- bour- hood Associa- tion</i>
1	2	3	4	5	6	7
Pulau-Pulau Aru	Dobo	13	4	2	14	60
Aru Utara	Marlasi	12	-	-	-	-
Aru Utara Timur Batuley	Kobamar	9	-	-	-	-
Sir – Sir	Leiting	9	2	-	-	-
Aru Tengah	Benjina	22	4	-	-	-
Aru Tengah Timur	Koijabi	13	-	-	-	-
Aru Tengah Selatan	Longgar	7	-	-	-	-
Aru Selatan	Jerol	15	-	-	-	-
Aru Selatan Utara	Tabarfane	7	3	-	-	-
Aru Selatan Timur	Meror	10	1	-	-	-
<b>Kepulauan Aru</b>		<b>117</b>	<b>14</b>	<b>2</b>	<b>14</b>	<b>60</b>

Sumber / Source : Kantor Bupati Kepulauan Aru  
 Head of Region Office of Kepulauan Aru

**Tabel**  
*Table* 2.1.2

**Nama-nama Desa, Desa Induk, Anak Desa  
dan Kelurahan di Kecamatan Pulau-Pulau Aru**  
*Name of Villages, Main Villages, Wards and Urban  
Villages in the Subdistrict of Pulau-Pulau Aru*  
**2017**

No	Desa <i>Villages</i>	Desa Induk, Anak Desa/Dusun, Kelurahan <i>Main Villages, Wards, Urban Villages</i>
1	2	3
1.	Napar	Napar
2.	Kobraur	Kobraur
3.	Lau – Lau	Lau – Lau
4.	Tunguwatu	Tunguwatu
5.	Jabulenga	Jabulenga
6.	Tungu	Tungu
7.	Gorar	Gorar
8.	Karangguli	Karangguli
9.	Durjela	Durjela Belakang Wamar
10.	Wangel	Wangel Marbali
11.	Kelurahan Galaydubu	Galaydubu
12.	Kelurahan Siwalima	Siwalima
13.	Wokam	Wokam Kota Lama Lamerang
14.	Samang	Samang
15.	Ujir	Ujir Napar

Sumber / Source : Kantor Bupati Kepulauan Aru  
*Head of Region Office of Kepulauan Aru*

**Tabel**  
*Table* 2.1.3

**Nama-nama Desa, Desa Induk, Anak Desa  
di Kecamatan Aru Utara**  
*Name of Villages, Main Villages, Wards  
in the Subdistrict of Aru Utara*  
**2017**

No	Desa Villages	Desa Induk, Anak Desa/Dusun Main Villages, Wards
1	2	3
1.	Warialau	Warialau
2.	Selmona	Selmona
3.	Mesidang	Mesidang
4.	Kolamar	Kolamar
5.	Marlasi	Marlasi
6.	Foket	Foket
7.	Wahayum	Wahayum
8.	Jerwatu	Jerwatu
9.	Wahangulangula	Wahangulangula
10.	Kaibolafin	Kaibolafin
11.	Tasinwaha	Tasinwaha
12.	Kabufin	Kabufin

Sumber / Source : Kantor Bupati Kepulauan Aru  
Head of Region Office of Kepulauan Aru

**Tabel**  
*Table*

2.1.4

**Nama-nama Desa, Desa Induk, Anak Desa  
di Kecamatan Aru Utara Timur Batuley**  
*Name of Villages, Main Villages, Wards  
in the Subdistrict of Aru Utara Timur Batuley*  
**2017**

No	Desa <i>Villages</i>	Desa Induk, Anak Desa/Dusun <i>Main Villages, Wards</i>
1	2	3
1.	Batuley	Batuley
2.	Kumul	Kumul
3.	Benjuring	Benjuring
4.	Kabalsiang	Kabalsiang
5.	Kompane	Kompane
6.	Waria	Waria
7.	Sewer	Sewer
8.	Jursiang	Jursiang
9.	Kobamar	Kobamar

Sumber / Source : Kantor Bupati Kepulauan Aru  
*Head of Region Office of Kepulauan Aru*

**Tabel**  
*Table*

2.1.5

**Nama-nama Desa, Desa Induk, Anak Desa  
di Kecamatan Sir – Sir**

*Name of Villages, Main Villages, Wards  
in the Subdistrict of Sir – Sir*

2017

No	Desa Villages	Desa Induk, Anak Desa/Dusun Main Villages, Wards
1	2	3
1.	Berdefan	Berdefan
2.	Langhalau	Langhalau
3.	Waifual	Waifual
4.	Wafan	Wafan
5.	Gomsey	Gomsey
6.	Leiting	Leiting
7.	Mohongsal	Mohong Sel Mohong Pulau
8.	Kolaha	Kolaha
9.	Goda – Goda	Goda – Goda Londe

Sumber / Source : Kantor Bupati Kepulauan Aru  
Head of Region Office of Kepulauan Aru

**Tabel** 2.1.6 **Nama-nama Desa, Desa Induk, Anak Desa di Kecamatan Aru Tengah**

*Table* *Name of Villages, Main Villages, Wards in the Subdistrict of Aru Tengah*

**2 0 1 7**

No.	Desa Villages	Desa Induk, Anak Desa/Dusun Main Villages, Wards
1	2	3
1.	Kobadangar	Kobadangar
2.	Kobasel Timur	Kobasel Timur
3.	Kobasel Fara	Kobasel Fara
4.	Fatlabata	Fatlabata
5.	Muray	Muray Muray Baru
6.	Manjau	Manjau
7.	Lorang	Lorang
8.	Gardakau	Gardakau
9.	Maijuring	Maijuring Fatujuring
10.	Selilau	Selilau
11.	Benjina	Benjina Papakula Kecil Trans Maijuring Kilo Permai
12.	Papakula	Papakula
13.	Irloy	Irloy
14.	Kwarbola	Kwarbola
15.	Algadang	Algadang
16.	Namara	Namara
17.	Gulili	Gulili
18.	Jirlay	Jirlay
19.	Wakua	Wakua
20.	Maririmar	Maririmar
21.	Tanah Miring	Tanah Miring
22.	Selibata-bata	Selibata-bata

Sumber / Source : Kantor Bupati Kepulauan Aru  
Head of Region Office of Kepulauan Aru

**Tabel**  
Table 2.1.7

**Nama-nama Desa, Desa Induk, Anak Desa  
di Kecamatan Aru Tengah Timur**

*Name of Villages, Main Villages, Wards  
in the Subdistrict of Aru Tengah Timur*

**2 0 1 7**

No.	Desa Villages	Desa Induk, Anak Desa/Dusun Main Villages, Wards
1	2	3
1.	Ponom	Ponom
2.	Wailay	Wailay
3.	Kaiwabar	Kaiwabar
4.	Basada	Basada
5.	Kobror	Kobror
6.	Warjukur	Warjukur
7.	Lola	Lola
8.	Mariri	Mariri
9.	Warloy	Warloy
10.	Koijabi	Koijabi
11.	Balatan	Balatan
12.	Dosinamalau	Dosinamalau
13.	Karaway	Karaway

Sumber / Source : Kantor Bupati Kepulauan Aru  
Head of Region Office of Kepulauan Aru



**Tabel**  
Table

2.1.8

**Nama-nama Desa, Desa Induk, Anak Desa  
di Kecamatan Aru Tengah Selatan**

*Name of Villages, Main Villages, Wards  
in the Subdistrict of Aru Tengah Selatan*

2017

No.	Desa Villages	Desa Induk, Anak Desa/Dusun Main Villages, Wards
1	2	3
1.	Longgar	Longgar
2.	Apara	Apara
3.	Bemun	Bemun
4.	Mesiang	Mesiang
5.	Gomo – Gomo	Gomo – Gomo
6.	Jambu Air	Jambu Air
7.	Warabal	Warabal

Sumber / Source : Kantor Bupati Kepulauan Aru  
Head of Region Office of Kepulauan Aru

**Tabel** 2.1.9 **Nama-nama Desa, Desa Induk, Anak Desa di Kecamatan Aru Selatan**  
*Name of Villages, Main Villages, Wards, in the Subdistrict of Aru Selatan*  
**2017**

No	Desa Villages	Desa Induk, Anak Desa/Dusun Main Villages, Wards
1	2	3
1.	Popjetur	Popjetur
2.	Ngaibor	Ngaibor
3.	Fatural	Fatural
4.	Gaimar	Gaimar
5.	Jelia	Jelia
6.	Doka Barat	Doka Barat
7.	Doka Timur	Doka Timur
8.	Laininir	Laininir
9.	Marafenfen	Marafenfen
10.	Ngaiguli	Ngaiguli
11.	Feruni	Feruni
12.	Kalar – Kalar	Kalar – Kalar
13.	Kabalukin	Kabalukin
14.	Jerol	Jerol
15.	Lor – Lor	Lor – Lor

Sumber / Source : Kantor Bupati Kepulauan Aru  
 Head of Region Office of Kepulauan Aru

**Tabel** 2.1.10 **Nama-nama Desa, Desa Induk, Anak Desa  
di Kecamatan Aru Selatan Utara**  
*Table* *Name of Villages, Main Villages, Wards,  
in the Subdistrict of Aru Selatan Utara*  
**2017**

No	Desa Villages	Desa Induk, Anak Desa/Dusun Main Villages, Wards
1	2	3
1.	Rebi	Rebi
2.	Lutur	Lutur
3.	Hokmar	Hokmar
4.	Tabarfane	Tabarfane Katanter
5.	Juring	Juring
6.	Ersersin	Ersersin
7.	Maekor	Maekor Jerukin Bangsal

Sumber / Source : Kantor Bupati Kepulauan Aru  
Head of Region Office of Kepulauan Aru

**Tabel**  
Table 2.1.11

**Nama-nama Desa, Desa Induk, Anak Desa  
di Kecamatan Aru Selatan Timur**

*Name of Villages, Main Villages, Wards,  
in the Subdistrict of Aru Selatan Timur*

**2 0 1 7**

No	Desa Villages	Desa Induk, Anak Desa/Dusun Main Villages, Wards
1	2	3
1.	Batu Goyang	Batu Goyang
2.	Salarem	Salarem
3.	Meror	Meror
4.	Siya	Siya
5.	Beltubur	Beltubur
6.	Dosimar	Dosimar
7.	Karey	Karey
8.	Jorang	Jorang
9.	Gomar Meti	Gomar Meti
10.	Gomar Sungai	Gomar Sungai

Sumber / Source : Kantor Bupati Kepulauan Aru  
Head of Region Office of Kepulauan Aru

**Tabel**  
**Table**

**2.1.12**

**Banyaknya Desa/Kelurahan Menurut Kecamatan dan  
Klasifikasi Desa di Kabupaten Kepulauan Aru**

*Number of Villages by Subdistrict and Village  
Classification*

*in Kepulauan Aru Regency*

**2013 - 2017**

<b>Kecamatan Subdistrict</b>	<b>Swadaya</b>	<b>Swakarya</b>	<b>Swasembada</b>	<b>Jumlah</b>
<i>1</i>	<i>2</i>	<i>3</i>	<i>4</i>	<i>5</i>
Pulau-Pulau Aru	5	10	-	15
Aru Utara	3	9	-	12
Aru Utara Timur Batuley	3	6	-	9
Sir –Sir	2	7	-	9
Aru Tengah	7	15	-	22
Aru Tengah Timur	6	7	-	13
Aru Tengah Selatan	2	5	-	7
Aru Selatan	6	9	-	15
Aru Selatan Utara	2	5	-	7
Aru Selatan Timur	4	6	-	10
<b>Kepulauan Aru</b>	<b>40</b>	<b>79</b>	<b>-</b>	<b>119</b>
<b>2016</b>	<b>40</b>	<b>79</b>	<b>-</b>	<b>119</b>
<b>2015</b>	<b>40</b>	<b>79</b>	<b>-</b>	<b>119</b>
<b>2014</b>	<b>40</b>	<b>79</b>	<b>-</b>	<b>119</b>
<b>2013</b>	<b>49</b>	<b>70</b>	<b>-</b>	<b>119</b>

Sumber / Source : Dinas Pemberdayaan Masyarakat dan Pemerintahan Desa Kabupaten Kepulauan Aru  
Regional Office of People Enablers and Villages Government of Kepulauan Aru Regency

**Tabel 2.1.13** Nama Bupati, Wakil Bupati dan Sekretaris Daerah Kabupaten Kepulauan Aru  
*Name of Regent, Vice Regent and Regional Council Secretary of Kepulauan Aru Regency*  
**2010 – sekarang / 2010 - Nowadays**

Bupati/Wakil Bupati <i>Regent/Vice Regent</i>		Sekretaris Daerah <i>Regional Secretary</i>	
Nama <i>Name</i>	Masa Jabatan <i>Office Period</i>	Nama <i>Name</i>	Masa Jabatan <i>Office Period</i>
1	2	3	4
Kol. (Purn.) Theddy Tengko, S.H., M.Hum. / Umar Djabumona, S.Sos.	2010 – Juni 2013/ 2010 – June 2013	Drs. G.A.A. Gainau, MS, SAP	2010 – Juni 2013/ 2010 - June 2013
Umar Djabumona, S.Sos.	Juni 2013 – September 2013/ June 2013 – September 2013	Drs. G.A.A. Gainau, MS, SAP	Juni 2013 – September 2013/ June 2013 – September 2013
Drs. G.A.A. Gainau, MS, SAP	November 2013 – Desember 2013/ November 2013 – December 2013	-	November 2013 – Desember 2013/ November 2013 – Decemberr 2013
Drs. G.A.A. Gainau, MS, SAP, SE, Msi	Desember 2013 – 2015/ December 2013 – 2015	Drs. Arens Uniplaita	Desember 2013 – 2015/ December 2013 – 2015
Drs. A.Renya an, M.Pd, MH.	2015-2016	Drs. Arens Uniplaita	2015 - Sekarang/ 2015 – Nowadays
dr. Johan Gongga/ Muin Sogalrey, SE	Januari 2016 – Sekarang/ January 2016 - Nowadays	Drs. Arens Uniplaita	2015 – Sekarang/ 2015 – Nowadays

Sumber / Source : Bagian Umum Kantor Sekretariat Daerah Kabupaten Kepulauan Aru  
*General Department of Regional Secretariat of Kepulauan Aru Regency*

## 2.2 Dewan Perwakilan Rakyat Daerah (DPRD) / *The House of Representative*

**Tabel** 2.2.1 **Nama dan Jabatan Pimpinan DPRD kabupaten Kepulauan Aru**  
*Name and Position of The House of Representative Chairmen of*  
*Kepulauan Aru Regency*  
**2010 – sekarang / 2010 - Nowadays**

<b>Periode/Tahun</b> <i>Period</i>	<b>Nama</b> <i>Name</i>	<b>Jabatan</b> <i>Position</i>
1	2	3
2010 – 2015 <i>2010 – 2015</i>	1. Jemry Salay, SE	<b>Ketua/</b> Chairman
	2. Frans E.D. Leunupun	<b>Wakil Ketua/</b> Vice Chairman
	3. Lazarus A.J. Siarukin, SH	<b>Wakil Ketua/</b> Vice Chairman
2015 - Sekarang/ <i>2015 - Nowadays</i>	1. Andreas Liembers, SE	<b>Ketua/</b> Chairman
	2. Jemry Salay, SE	<b>Wakil Ketua/</b> Vice Chairman
	3. Daniel C.A. Soumokil, Sm.TH	<b>Wakil Ketua/</b> Vice Chairman

Sumber / *Source* : Kantor Sekretariat DPRD Kabupaten Kepulauan Aru  
*The House of Representative Secretariat of Kepulauan Aru Regency*

**Tabel**  
*Table* 2.2.2

**Hasil Perolehan Suara Sah dari Masing-masing Partai Politik Peserta Pemilu dalam Pemilihan Umum 2014 di Kabupaten Kepulauan Aru**  
*Result of Valid Votes from Each of Political Party who Participated on 2014 General Election in The Regency of Kepulauan Aru*

<b>Nama Partai Politik</b> <i>Name of Political Party</i>	<b>DPR RI</b> <i>National Parliament</i>	<b>DPRD Prov.</b> <i>Province Parliament</i>	<b>DPRD Kab.</b> <i>Regency Parliament</i>
<i>1</i>	<i>2</i>	<i>3</i>	<i>4</i>
Partai Nasional Demokrat (Nasdem)	1 804	3 822	5 194
Partai Kebangkitan Bangsa (PKB)	2 390	3 358	4 183
Partai Keadilan Sejahtera (PKS)	2 048	2 355	3 273
Partai Demokrasi Indonesia Perjuangan (PDIP)	27 140	12 831	6 439
Partai Golongan Karya (Golkar)	3 475	1 891	2 293
Partai Gerakan Indonesia Raya (Gerindra)	1 669	4 018	4 972
Partai Demokrat	2 776	4 217	4 467
Partai Amanat Nasional (PAN)	1 058	3 931	3 339
Partai Persatuan Pembangunan (PPP)	577	399	2 215
Partai Hati Nurani Rakyat (Hanura)	1 243	6 579	2 997
Partai Bulan Bintang (PBB)	597	800	2 331
Partai Keadilan dan Persatuan Indonesia (PKPI)	978	2 346	4 932

Sumber / Source : KPUD Kepulauan Aru / General Election Commission of Kepulauan Aru



**Tabel**  
*Table* 2.2.3

**Nama Anggota DPRD menurut Nama Partai dan Nama Fraksi di Kabupaten Kepulauan Aru**

*Name of Representatives in The House of Representative by Political Party and Fraction in Kepulauan Aru Regency*

**2 0 1 7**

<b>Nama Parpol</b> <i>Name Political Party</i>	<b>Nama Fraksi</b> <i>Name Fraction</i>	<b>Anggota</b> <i>Representatives</i>
<i>1</i>	<i>2</i>	<i>3</i>
1. Partai Nasional Demokrat (Nasdem)	<b>Fraksi Nasional Demokrat (Nasdem)</b>	1. Usman Labou, S.Pi 2. Jusuf M.O.Mantayborbir, ST. 3. Luis Angker, SE.
1. Partai Kebangkitan Bangsa (PKB) 2. Partai Persatuan Pembangunan (PPP) 3. Partai Gerakan Indonesia Raya (Gerindra)	<b>Fraksi Kebangkitan Bangsa (PKB)</b>	1. Paulus Agudjir, S.Sos. 2. Lanurdi Senen, SE 3. Samuel Refialy A.Md
1. Partai Keadilan Sejahtera (PKS) 2. Partai Golongan Karya (Golkar) 3. Partai Amanat Nasional (PAN)	<b>Fraksi Gerakan Perubahan</b>	1. Dahlan Binto 2. Laganti Hutanjalay, SE. 3. Djafar Udin Hamu 4. Abdul Fatah Pasolo,SH,LLM.
1. Partai Demokrasi Indonesia Perjuangan (PDIP)	<b>Fraksi PDI Perjuangan</b>	1. Feny S. Loy 2. Sadrak Selly 3. Daniel Corneles Adrian Soumokil, SM.Th
1. Partai Demokrat 2. Partai Persatuan Pembangunan (PPP)	<b>Fraksi Persatuan Pembangunan demokrat</b>	1. Moh.S.Luansah, SE 2. Dominggus Lengam 3. Hadi Dj Saleh
1. Partai Gerakan Indonesia Raya (Gerindra)	<b>Fraksi Gerakan Indonesia Raya (Gerindra)</b>	1. Remon Gandakary, S. AP. 2. Elon Dumgair 3. Andreas Liembers, SE. 4. Sery Angker
1. Partai Keadilan dan Persatuan Indonesia (PKPI) 2. Partai Hati Nurani Rakyat (Hanura)	<b>Fraksi PKP Indonesia</b>	1. Heri Laelaem, S.IP 2. Irwan Nomay 3. Renno Djabumir, SH. 4. Dedy Anggrek, SE. 5. Jemry Salay, SE.

Sumber / Source : KPUD Kepulauan Aru / General Election Commission of Kepulauan Aru

**Tabel**  
*Table* 2.2.4

**Banyaknya Anggota DPRD menurut Nama Partai dan Jenis Kelamin di Kabupaten Kepulauan Aru**

*Number of Representatives in The House of Representative by Political Party and Sex in Kepulauan Aru Regency*

**2 0 1 7**

Nama Parpol <i>Political Party</i>	Anggota / Representatives			Persentase <i>Percentage</i>
	Laki-laki <i>Male</i>	Perempuan <i>Female</i>	Jumlah <i>Total</i>	
1	2	3	4	5
Partai Nasional Demokrat (Nasdem)	3	-	3	12
Partai Kebangkitan Bangsa (PKB)	3	-	3	12
Partai Keadilan Sejahtera (PKS)	2	-	2	8
Partai Demokrasi Indonesia Perjuangan (PDIP)	2	1	3	12
Partai Golongan Karya (Golkar)	1	-	1	4
Partai Gerakan Indonesia Raya (Gerindra)	4	-	4	16
Partai Demokrat	1	-	1	4
Partai Amanat Nasional (PAN)	1	-	1	4
Partai Persatuan Pembangunan (PPP)	2	-	2	8
Partai Hati Nurani Rakyat (Hanura)	1	-	1	4
Partai Keadilan dan Persatuan Indonesia (PKPI)	4	-	4	16
<b>Jumlah / Total</b>	<b>24</b>	<b>1</b>	<b>25</b>	<b>100</b>

Sumber / Source : KPUD Kepulauan Aru / General Election Commission of Kepulauan Aru

**Tabel**  
*Table* 2.2.5

**Banyaknya Keputusan DPRD Menurut Jenis Keputusan  
di Kabupaten Kepulauan Aru**

*Number of Regional Parliament Decision by kind  
in Kepulauan Aru Regency*

**2013 - 2017**

<b>Jenis Keputusan</b> <i>Kind of Decision</i>	<b>2013</b>	<b>2014</b>	<b>2015</b>	<b>2016</b>	<b>2017</b>
<i>1</i>	<i>2</i>	<i>3</i>	<i>4</i>	<i>5</i>	<i>6</i>
Peraturan Daerah	1 Buah	25 Buah	1 Buah	17 Buah	6 Buah
Keputusan DPRD	13 Buah	9 Buah	14 Buah	12 Buah	13 Buah
Keputusan Pimpinan DPRD	-	3 Buah	-	-	2 Buah
Keputusan Daerah	-	-	-	-	-
Rapat-Rapat	73 Kali	65 Kali	77 Kali	132 Kali	129 Kali
Lainnya	-	-	-	-	-

Sumber / Source : Kantor Sekretariat DPRD Kabupaten Kepulauan Aru  
*The House of Representative Secretariat of Kepulauan Aru Regency*

## 2.3 Pegawai Negeri Sipil / Civil Servant

**Tabel** 2.3.1 **Banyaknya Pegawai Negeri Sipil menurut Dinas/Instansi Pemerintah dan Jenis Kelamin di Kabupaten Kepulauan Aru**  
**Table** 2.3.1 *Number of Civil Servant by Instance and Sex in Kepulauan Aru Regency*

2017

<b>Dinas/Instansi Pemerintah</b> <i>Name of Instance</i>	<b>Laki-laki</b> <i>Male</i>	<b>Perempuan</b> <i>Female</i>	<b>Jumlah</b> <i>Total</i>
<i>1</i>	<i>2</i>	<i>3</i>	<i>4</i>
Sekretariat Daerah	83	70	153
Sekretariat DPRD	26	12	38
Inspektorat Kabupaten Kepulauan Aru	22	24	46
Dinas Kesehatan	140	247	387
Dinas Pemadam Kebakaran	9	7	16
Dinas Sosial	16	13	29
Dinas Komunikasi dan Informatika (Kominfo)	8	14	22
Dinas Pendidikan dan Kebudayaan	31	23	54
Dinas Pemuda dan Olahraga	8	5	13
Dinas Pertanian	44	30	74
Dinas Perikanan	24	32	56
Dinas Pengendalian Penduduk dan Keluarga Berencana	5	14	19
Dinas Kependudukan dan Pencatatan Sipil	17	19	36
Dinas Pariwisata dan Ekonomi Kreatif	8	16	24
Badan Pemberdayaan Masyarakat Desa	17	19	36
Dinas Lingkungan Hidup	12	13	25
Dinas Transmigrasi dan Tenaga Kerja	21	5	26

Lanjutan Tabel 2.3.1/ *Continued Table 2.3.1*

<b>Dinas/Instansi Pemerintah</b> <i>Name of Instance</i>	<b>Laki-laki</b> <i>Male</i>	<b>Perempuan</b> <i>Female</i>	<b>Jumlah</b> <i>Total</i>
<i>1</i>	<i>2</i>	<i>3</i>	<i>4</i>
Dinas Ketahanan Pangan	17	9	26
Dinas Koperasi dan Usaha Mikro	13	10	23
Dinas Penanaman Modal Dan Pelayanan Terpadu Satu Pintu	12	13	25
Dinas Pekerjaan Umum dan Penataan Tata Ruang	39	17	56
Dinas Perhubungan	26	18	44
Dinas Pemberdayaan Perempuan dan Perlindungan Anak	3	11	14
Dinas Perdagangan dan Perindustrian	17	10	27
Dinas Perpustakaan dan Kearsipan	6	9	15
Dinas Perumahan dan Kawasan Pemukiman	16	8	24
Satuan Polisi Pamong Praja	27	6	33
Badan Perencanaan, Penelitian dan Pengembangan	23	21	44
Badan Pengelolaan Keuangan dan Aset Daerah	17	20	37
Badan Pendapatan Daerah	25	17	42
Badan Kepegawaian dan Pengembangan Sumber Daya Manusia	13	19	32
Badan Penanggulangan Bencana Daerah	12	8	20
Badan Kesbang dan Politik	11	14	25
Rumah Tahanan Negara Tual di Dobo	10	2	12
Kantor Pelayanan, Penyuluhan, dan Konsultasi Perpajakan Dobo	3	2	5

## GOVERNMENT

---

Lanjutan Tabel 2.3.1/ *Continued Table 2.3.1*

<b>Dinas/Instansi Pemerintah</b> <i>Name of Instance</i>	<b>Laki-laki</b> <i>Male</i>	<b>Perempuan</b> <i>Female</i>	<b>Jumlah</b> <i>Total</i>
<i>1</i>	<i>2</i>	<i>3</i>	<i>4</i>
Kejaksaan Negeri Dobo	18	-	18
Kementerian Agama	44	34	78
Badan Pertanahan Nasional	2	1	3
Badan Pusat Statistik	10	8	18

Sumber / *Source* : Masing-masing Dinas/Instansi di Kabupaten Kepulauan Aru  
*Each of Regional Office of Kepulauan Aru*

**Tabel**  
Table

2.3.2

**Banyaknya Pegawai Negeri Sipil menurut Dinas/Instansi  
Pemerintah dan Tingkat Pendidikan di Kabupaten Kepulauan Aru**  
*Number of Civil Servant by Instance and Educational Level in  
Kepulauan Aru Regency*

2017

Dinas/Instansi Pemerintah <i>Name of Instance</i>	SD/ES	SLTP/JHS	SLTA/SHS	Diploma/ Diploma	DIV/S1/ University graduated	S2/ Magister	S3/ Doctoral
1	2	3	4	5	6	7	8
Sekretariat Daerah	-	2	101	4	44	2	-
Sekretariat DPRD	-	-	24	-	10	4	-
Inspektorat	-	-	25	4	17	-	-
Dinas Kesehatan	-	-	-	221	112	51	3
Dinas Pemadam Kebakaran	-	-	7	-	9	-	-
Dinas Sosial	-	-	13	1	13	2	-
Dinas Komunikasi dan Informatika	-	-	11	2	8	1	-
Dinas Pendidikan, dan Kebudayaan	-	-	27	11	15	1	-
Dinas Pemuda dan Olah Raga	-	-	5	-	8	-	-
Dinas Pertanian	-	-	15	-	59	-	-
Dinas Perikanan	-	1	23	13	16	3	-
Dinas Pengendalian Penduduk dan KB	-	-	-	9	3	7	-
Dinas Kependudukan dan Pencatatan Sipil	-	-	20	2	13	1	-
Dinas Pariwisata dan Ekonomi Kreatif	-	-	11	2	11	-	-
Badan Pemberdayaan Masyarakat Desa	-	-	19	-	16	1	-
Dinas Lingkungan Hidup	-	-	13	1	10	1	-
Dinas Transmigrasi dan Tenaga Kerja	-	-	17	3	6	-	-
Dinas Ketahanan Pangan	-	-	7	3	15	1	-

Lanjutan Tabel 2.3.2/ Continued Table 2.3.2

Dinas/Instansi Pemerintah Name of Instance	SD/ES	SLTP/JHS	SLTA/SHS	Diploma/ Diploma	DIV/S1/ University graduated	S2/ Magister	S3/ Doctoral
1	2	3	4	5	6	7	8
Dinas Koperasi dan Usaha Mikro	-	-	12	-	10	1	-
Dinas Penanaman Modal dan Pelayanan Satu Pintu	-	-	14	1	10	-	-
Dinas Pekerjaan Umum	-	1	37	6	12	-	-
Dinas Perhubungan	-	-	17	18	7	2	-
Badan Pemberdayaan Perempuan dan Perlindungan Anak	-	-	5	2	6	1	-
Dinas Perdagangan dan Perindustrian	-	-	15	1	9	2	-
Dinas Perpustakaan dan Kearsipan Daerah	-	-	6	2	6	1	-
Dinas Perumahan dan Kawasan Permukiman	-	-	12	2	9	1	-
Satuan Polisi Pamong Praja	-	-	25	1	7	-	-
Badan Perencanaan, Penelitian, dan Pengembangan	-	-	17	18	7	2	-
Badan Pengelolaan Keuangan dan Aset Daerah	-	-	19	2	16	-	-
Badan Pendapatan Daerah	-	-	26	3	10	3	-
Badan Kepegawaian Daerah	-	-	15	-	16	1	-
Badan Penanggulangan Bencana Daerah	-	2	8	1	6	3	-
Badan Kesbang dan Politik	-	1	18	-	6	-	-
Rumah Tahanan Negara Tual di Dobo	-	-	10	-	2	-	-



Lanjutan Tabel 2.3.2/ *Continued Table 2.3.2*

<b>Dinas/Instansi Pemerintah</b> <i>Name of Instance</i>	<b>SD/ES</b>	<b>SLTP/JHS</b>	<b>SLTA/SHS</b>	<b>Diploma/ Diploma</b>	<b>DIV/S1/ University graduated</b>	<b>S2/ Magister</b>	<b>S3/ Doctoral</b>
<i>1</i>	<i>2</i>	<i>3</i>	<i>4</i>	<i>5</i>	<i>6</i>	<i>7</i>	<i>8</i>
Kantor Pelayanan, Penyuluhan, dan Konsultasi Perpajakan Dobo	-	-	2	2	1	-	-
Kejaksaan Negeri Dobo	-	-	3	1	12	2	-
Kementerian Agama	-	-	8	10	59	1	-
BPN	-	-	2	-	1	-	-
BPS	-	-	6	2	10	-	-

Catatan / Notes : **SD/ES** : Sekolah Dasar/ *Elementary School*  
**SLTP/JHS** : Sekolah Lanjutan Tingkat Pertama/ *Junior High School*  
**SLTA/SHS** : Sekolah Lanjutan Tingkat Atas/ *Senior High School*

Sumber / Source : Masing-masing Dinas/Instansi di Kabupaten Kepulauan Aru  
*Each of Regional Office of Kepulauan Aru*

**Tabel**  
*Table* 2.3.3

**Banyaknya Pegawai Negeri Sipil menurut  
Dinas/Instansi Pemerintah dan Agama di Kabupaten  
Kepulauan Aru**

*Number of Civil Servant by Instance and Religion in  
Kepulauan Aru Regency*

**2 0 1 7**

<b>Dinas/Instansi Pemerintah</b> <i>Name of Instance</i>	<b>Islam</b>	<b>Protestan</b>	<b>Katolik</b>	<b>Hindu</b>	<b>Budha</b>	<b>Konghucu</b>
<i>1</i>	<i>2</i>	<i>3</i>	<i>4</i>	<i>5</i>	<i>6</i>	<i>7</i>
Sekretariat Daerah	27	109	17	-	-	-
Sekretariat DPRD	7	26	5	-	-	-
Inspektorat	9	33	4	-	-	-
Dinas Kesehatan	90	285	12	-	-	-
Dinas Pemadam Kebakaran	6	10	-	-	-	-
Dinas Sosial	6	22	1	-	-	-
Dinas Komunikasi dan Informatika	5	15	2	-	-	-
Dinas Pendidikan dan kebudayaan	6	44	4	-	-	-
Dinas Pemuda dan Olah Raga	1	6	6	-	-	-
Dinas Pertanian	11	56	7	-	-	-
Dinas Perikanan	11	41	4	-	-	-
Dinas Pengendalian Penduduk dan KB	-	19	-	-	-	-
Dinas Kependudukan dan Pencatatan Sipil	6	28	2	-	-	-
Dinas Pariwisata dan Ekonomi Kreatif	5	15	4	-	-	-
Badan pemberdayaan Masyarakat Desa	11	21	4	-	-	-
Dinas Lingkungan Hidup	3	17	5	-	-	-

Lanjutan Tabel 2.3.3/ *Continued Table 2.3.3*

<b>Dinas/Instansi Pemerintah</b> <i>Name of Instance</i>	<b>Islam</b>	<b>Protestan</b>	<b>Katolik</b>	<b>Hindu</b>	<b>Budha</b>	<b>Konghucu</b>
<i>1</i>	<i>2</i>	<i>3</i>	<i>4</i>	<i>5</i>	<i>6</i>	<i>7</i>
Dinas Transmigrasi, Tenaga Kerja	7	16	3	-	-	-
Dinas Ketahanan Pangan	4	17	5	-	-	-
Dinas Koperasi dan Usaha Mikro	5	15	3	-	-	-
Dinas Penanaman Modal dan Pelayanan Satu Pintu	1	21	3	-	-	-
Dinas Pekerjaan Umum	7	46	3	-	-	-
Dinas Perhubungan	10	28	6	-	-	-
BPP dan Perlindungan Anak	4	9	1	-	-	-
Dinas Perdagangan dan Perindustrian	6	20	1	-	-	-
Dinas Perpustakaan dan kearsipan Daerah	2	13	-	-	-	-
Dinas Perumahan dan Kawasan Permukiman	8	13	2	1	-	-
Satuan Polisi Pamong Praja	14	19	-	-	-	-
Bappeda	8	31	5	-	-	-
Badan Pengelolaan Keuangan dan Aset Daerah	5	28	4	-	-	-
Badan Pendapatan Daerah	17	22	3	-	-	-
Badan Kepegawaian dan Pengembangan SDM	12	18	2	-	-	-
Badan Penanggulangan Bencana Daerah	1	16	3	-	-	-
Badan Kesbang dan Politik	6	17	2	-	-	-
Rumah Tahanan Negara Tual di Dobo	3	9	-	-	-	-

Lanjutan Tabel 2.3.3/ Continued Table 2.3.3

<b>Dinas/Instansi Pemerintah</b> <i>Name of Instance</i>	<b>Islam</b>	<b>Protestan</b>	<b>Katolik</b>	<b>Hindu</b>	<b>Budha</b>	<b>Konghucu</b>
<i>1</i>	<i>2</i>	<i>3</i>	<i>4</i>	<i>5</i>	<i>6</i>	<i>7</i>
Kantor Pelayanan, Penyuluhan, dan Konsultasi Perpajakan Dobo	1	3	1	-	-	-
Kejaksaan Negeri Dobo	5	10	1	2	-	-
Kementerian Agama	43	26	9	-	-	-
BPN	-	3	-	-	-	-
BPS	6	12	-	-	-	-

Sumber / Source : Masing-masing Dinas/Instansi di Kabupaten Kepulauan Aru  
Each of Regional Office of Kepulauan Aru

**Tabel**  
*Table*

2.3.4

**Banyaknya Pegawai Negeri Sipil menurut  
Dinas/Instansi Pemerintah dan Golongan di  
Kabupaten Kepulauan Aru**

*Number of Civil Servant by Instance and Hierarchy in  
Kepulauan Aru Regency*

2017

Dinas/Instansi Pemerintah <i>Name of Instance</i>	Golongan PNS / <i>Civil Servant Hierarchy</i>			
	I	II	III	IV
1	2	3	4	5
Bagian Pemerintahan Umum Setda	13	87	40	13
Sekretariat DPRD	-	23	11	4
Inspektorat	-	28	16	2
Dinas Kesehatan	-	224	156	7
Dinas Pemadam Kebakaran	-	7	8	1
Dinas Sosial	-	14	13	2
Dinas Komunikasi dan Informatika	-	11	10	1
Dinas Pendidikan dan Kebudayaan	-	24	14	16
Dinas Pemuda dan Olah Raga	-	5	4	4
Dinas Pertanian	-	14	58	2
Dinas Perikanan	1	27	26	2
Dinas Kependudukan dan KB	-	6	10	3
Dinas Kependudukan dan Pencatatan Sipil	-	22	13	1
Dinas Pariwisata dan Usaha Kreatif	-	12	10	2
Badan Pemberdayaan Masyarakat dan Desa	-	19	14	3
Dinas Lingkungan Hidup	-	12	11	2
Dinas Transmigrasi dan Tenaga Kerja	-	20	5	1
Dinas Ketahanan Pangan	-	8	17	1

GOVERNMENT

Lanjutan Tabel 2.3.4/ Continued Table 2.3.4

Dinas/Instansi Pemerintah <i>Name of Instance</i>	Golongan PNS / <i>Civil Servant Hierarchy</i>			
	I	II	III	IV
1	2	3	4	5
Dinas Koperasi dan Usaha Mikro	1	11	10	1
Dinas Penanaman Modal dan Pelayanan Terpadu Satu Pintu	-	15	8	2
Dinas Pekerjaan Umum	1	39	16	-
Dinas Perhubungan	-	25	17	2
BPP dan perlindungan Anak	-	6	7	1
Dinas Perdagangan dan Perindustrian	-	15	10	2
Dinas Perpustakaan dan Kearsipan Daerah	-	7	7	1
Dinas Perumahan dan Kawasan Permukiman	-	14	9	1
Satuan Polisi dan Pamong Praja	-	25	6	2
Badan Perencanaan, Penelitian, dan Pengembangan	-	23	20	1
Badan Pengelolaan Keuangan dan Aset Daerah	-	21	14	2
Badan Pendapatan Daerah	-	27	15	-
BKD	-	12	11	2
Badan Penanggulangan Bencana Daerah	2	6	10	2
Badan Kesbang dan Politik	1	15	7	2
Rumah Tahanan Negara Tual di Dobo	-	8	4	-

Lanjutan Tabel 2.3.4/ *Continued Table 2.3.4*

Dinas/Instansi Pemerintah <i>Name of Instance</i>	Golongan PNS / <i>Civil Servant Hierarchy</i>			
	I	II	III	IV
1	2	3	4	5
Kantor Pelayanan, Penyuluhan, dan Konsultasi Perpajakan Dobo	-	4	1	-
Kejaksaan Negeri Dobo	-	1	16	1
Kementerian Agama	-	12	61	5
BPN	-	-	3	-
BPS	-	8	9	1

## 2.4 Administrasi Pemerintahan / Government Administration

**Tabel 2.4.1**  
**Banyaknya Surat Nikah yang Dikeluarkan Menurut Kecamatan di Kabupaten Kepulauan Aru**  
*Number of Published Marriage Certificate by Subdistrict in Kepulauan Aru Regency*  
**2013 - 2017**

Kecamatan Subdistrict	2013	2014	2015	2016	2017
1	2	3	4	5	6
1. P.P. Aru	135	252	215	136	236
2. Aru Utara	-	171	115	16	22
3. Aru Utara Timur Batuley	1	20	16	-	-
4. Sir – Sir	1	42	15	35	2
5. Aru Tengah	-	112	120	80	50
6. Aru Tengah Timur	46	153	10	24	2
7. Aru Tengah Selatan	-	66	59	-	1
8. Aru Selatan	131	294	30	222	1
9. Aru Selatan Utara	6	158	51	44	1
10. Aru Selatan Timur	2	6	13	61	1
<b>Kepulauan Aru</b>	<b>322</b>	<b>1 274</b>	<b>644</b>	<b>618</b>	<b>316</b>

Sumber / Source : Dinas Kependudukan dan Pencatatan Sipil Kabupaten Kepulauan Aru  
 Regional Office of Resident and Civil Notes of Kepulauan Aru



**Tabel**  
*Table* **2.4.2**

**Banyaknya Akte Kelahiran yang Dikeluarkan Menurut Kecamatan di Kabupaten Kepulauan Aru**

*Number of Published Birth Certificate by Subdistrict in Kepulauan Aru Regency*

**2 0 1 3 - 2 0 1 7**

<b>Kecamatan Subdistrict</b>	<b>2013</b>	<b>2014</b>	<b>2015</b>	<b>2016</b>	<b>2017</b>
<i>1</i>	<i>2</i>	<i>3</i>	<i>4</i>	<i>5</i>	<i>6</i>
1. P.P. Aru	750	1 391	2 565	2 304	3 189
2. Aru Utara	180	472	388	217	912
3. Aru Utara Timur Batuley	...	231	104	130	162
4. Sir –Sir	...	392	173	92	206
5. Aru Tengah	130	189	709	489	737
6. Aru Tengah Timur	95	739	194	270	201
7. Aru Tengah Selatan	50	254	307	151	179
8. Aru Selatan	605	497	362	246	300
9. Aru Selatan Utara	...	554	225	185	209
10. Aru Selatan Timur	101	752	219	166	117
<b>Kepulauan Aru</b>	<b>1 911</b>	<b>5 471</b>	<b>5 246</b>	<b>4 250</b>	<b>6 212</b>

Sumber / Source : Dinas Kependudukan dan Pencatatan Sipil Kabupaten Kepulauan Aru  
Regional Office of Resident and Civil Notes of Kepulauan Aru

**Tabel**  
Table

2.4.3

**Banyaknya Kartu Keluarga yang Dikeluarkan Menurut Kecamatan di Kabupaten Kepulauan Aru**

*Number of Published Family Certificate by Subdistrict in Kepulauan Aru Regency*

2013 - 2017

Kecamatan Subdistrict	2013	2014	2015	2016	2017
1	3	4	5	6	2
1. P.P. Aru	681	705	3 453	3 635	2 662
2. Aru Utara	35	444	230	392	261
3. Aru Utara Timur Batuley	23	21	120	285	136
4. Sir -Sir	25	16	88	258	106
5. Aru Tengah	140	143	503	149	501
6. Aru Tengah Timur	29	77	124	211	176
7. Aru Tengah Selatan	56	180	265	292	176
8. Aru Selatan	44	45	345	299	287
9. Aru Selatan Utara	30	36	164	398	153
10. Aru Selatan Timur	29	11	155	194	146
<b>Kepulauan Aru</b>	<b>1 092</b>	<b>1 678</b>	<b>5 447</b>	<b>6 113</b>	<b>4 604</b>

Sumber / Source : Dinas Kependudukan dan Pencatatan Sipil Kabupaten Kepulauan Aru  
Regional Office of Resident and Civil Notes of Kepulauan Aru

**Tabel**  
*Table* **2.4.4**

**Banyaknya KTP yang Dikeluarkan Menurut Kecamatan  
di Kabupaten Kepulauan Aru**  
*Number of Published Personal Identity Card by Subdistrict  
in Kepulauan Aru Regency*  
**2013 - 2017**

<b>Kecamatan Subdistrict</b>	<b>2013</b>	<b>2014</b>	<b>2015</b>	<b>2016</b>	<b>2017</b>
<i>1</i>	<i>3</i>	<i>4</i>	<i>5</i>	<i>6</i>	<i>2</i>
1. P.P. Aru	742	2 112	19 569	23 887	23 914
2. Aru Utara	32	157	6 645	5 767	2 972
3. Aru Utara Timur Batuley	26	95	328	2 636	2 124
4. Sir - Sir	33	45	215	252	1 566
5. Aru Tengah	122	380	6 211	6 708	6 556
6. Aru Tengah Timur	58	199	3 031	2 142	2 218
7. Aru Tengah Selatan	52	175	3 506	2 636	2 661
8. Aru Selatan	49	125	3 756	4 084	3 439
9. Aru Selatan	46	130	265	387	1 854
10. Aru Selatan Timur	34	156	3 157	2 345	2 129
<b>Kepulauan Aru</b>	<b>1 194</b>	<b>3 574</b>	<b>46 683</b>	<b>50 844</b>	<b>49 433</b>

Sumber / Source : Dinas Kependudukan dan Pencatatan Sipil Kabupaten Kepulauan Aru  
Regional Office of Resident and Civil Notes of Kepulauan Aru

**Tabel**  
Table

2.4.5

**Banyaknya Akte Kematian yang Dikeluarkan Menurut Kecamatan di Kabupaten Kepulauan Aru**

*Number of Published Death Certificate by Subdistrict in Kepulauan Aru Regency*

2013 - 2017

Kecamatan Subdistrict	2013	2014	2015	2016	2017
1	3	4	5	6	2
1. P.P. Aru	72	33	316	10	31
2. Aru Utara	2	4	27	3	3
3. Aru Utara Timur Batuley	1	-	23	4	2
4. Sir -Sir	-	-	6	2	3
5. Aru Tengah	9	4	138	5	13
6. Aru Tengah Timur	1	-	20	3	4
7. Aru Tengah Selatan	2	-	68	1	1
8. Aru Selatan	-	4	14	2	5
9. Aru Selatan Utara	7	-	13	1	7
10. Aru Selatan Timur	2	2	8	2	2
<b>Kepulauan Aru</b>	<b>96</b>	<b>47</b>	<b>633</b>	<b>33</b>	<b>71</b>

Sumber / Source : Dinas Kependudukan dan Pencatatan Sipil Kabupaten Kepulauan Aru  
Regional Office of Resident and Civil Notes of Kepulauan Aru

**Tabel**  
*Table* 2.4.6

**Banyaknya Sertifikat Tanah yang Dikeluarkan Menurut Jenis Hak Atas Tanah di Kabupaten Kepulauan Aru**

*Number of Published Land Certificate by Type of Usage in Kepulauan Aru Regency*

**2013 - 2017**

<b>Kecamatan Subdistrict</b>	<b>2013</b>	<b>2014</b>	<b>2015</b>	<b>2016</b>	<b>2017</b>
<i>1</i>	<i>3</i>	<i>4</i>	<i>5</i>	<i>6</i>	<i>2</i>
Hak Milik/ <i>Property</i>	6 225	1 106	3 134	3 099	5 611
Hak Guna Bangunan/ <i>Utilize Building Rights</i>	-	-	-	-	4
Hak Guna Usaha/ <i>Utilize Effort Rights</i>	-	-	-	-	-
Hak Pakai/ <i>Usage Rights</i>	-	1	32	-	17
<b>Jumlah / <i>Total</i></b>	<b>6 225</b>	<b>1 107</b>	<b>3 166</b>	<b>3 099</b>	<b>5 632</b>

Sumber / *Source* : Kantor BPN Kabupaten Kepulauan Aru  
National Land Agency of Kepulauan Aru

**Tabel**  
Table

2.4.7

**Banyaknya Kecelakaan dan Korban Lalu Lintas dirinci per Tahun di Kabupaten Kepulauan Aru**

*Number of Accident and Traffic Victim by Year in Kepulauan Aru Regency*

**2013 - 2017**

Tahun Year	Jumlah Kecelakaan Number of Accident	Korban / Victim		
		Meninggal Died	Luka Berat Hardly Injured	Luka Ringan Lightly Injured
1	5	2	3	4
<b>2013</b>	68	2	16	55
<b>2014</b>	109	2	9	104
<b>2015</b>	83	4	6	135
<b>2016</b>	51	6	9	98
<b>2017</b>	53	6	26	72

Sumber / Source : Kantor Satlantas Kepulauan Aru  
Traffic Unit Office of Kepulauan Aru

PENDUDUK &  
KETENAGAKERJAAN

## POPULATION &amp; EMPLOYMENT

JUMLAH PENDUDUK  
TAHUN 2017**93.780**JUMLAH PENDUDUK  
TAHUN 2016**92.578**BEKERJA  
**33.310**PENGANGGURAN  
**2.384**TOTAL  
**60.815**TINGKAT PARTISIPASI  
ANGKATAN KERJA**58.69**





## PENDUDUK DAN KETENAGAKERJAAN

### *Population and Employment*

Keadaan perkembangan penduduk dan tenaga kerja di Kabupaten Kepulauan Aru, dapat dilihat pada bab ini baik bersumber dari hasil Sensus Penduduk maupun Registrasi Penduduk.

Pada **Tabel 3.1.2** dan **Tabel 3.1.4** dapat dilihat perkembangan jumlah penduduk berdasarkan hasil Sensus Penduduk 1990, 2000 dan 2010.

Dimana pada tahun 1990 penduduk Kabupaten Kepulauan Aru tercatat sebanyak 51.690 jiwa, pada tahun 2000 sebanyak 63.807 jiwa dan pada tahun 2010 meningkat menjadi 84.138 jiwa.

Seiring dengan peningkatan jumlah penduduk, terjadi pula perkembangan kepadatan penduduk. Pada tahun 1990 di Kabupaten Kepulauan Aru tercatat sebanyak 8 orang per Km<sup>2</sup>, tahun 2000 sebanyak 10 orang per Km<sup>2</sup> dan tahun 2010 sebanyak 13 orang per Km<sup>2</sup>.

Laju pertumbuhan penduduk rata-rata antar sensus terlihat adanya kenaikan yaitu sebesar 2,3 % per tahun pada kurun waktu 1990 – 2000 dan pada kurun waktu 2000 – 2010 mencapai 2,83 persen per tahunnya.

**Tabel 3.1.3** menggambarkan Persentase Luas Daerah dan Kepadatan Penduduk Menurut Kabupaten/Kota di Provinsi Maluku tahun 2015-2017.

*The increasing of population and man power in the Regency of Kepulauan Aru based on Population Census or Population Registration can be seen on this chapter.*

*On the **Table 3.1.2** and **Table 3.1.4** can be seen the increasing of population based on Population Census in 1990, 2000 and 2010.*

*The 1990 Population Census results indicated that Regency of Kepulauan Aru has 51,690 people and 63,807 people in 2000, and it became 84,138 people in 2010.*

*Along with increasing of population, density of population was also increase. The 1990 Population Census shows that the density of population was 8 people per Km<sup>2</sup> and 10 people per Km<sup>2</sup> in 2000 and 13 people per Km<sup>2</sup> in 2010.*

*Average population growth rate arranged to censuses was 2.3% per year in 1990 - 2000 and it was increase to 2.83 persen per year in 2000 - 2010.*

*On the **Table 3.1.3** describes us about the Percentage of Total Areas and Population Density by Regency/Municipality in Maluku Province in 2015-2017.*

Secara rata-rata kepadatan penduduk di Kabupaten Kepulauan Aru sebesar 15 orang penduduk per Km<sup>2</sup>.

Pada **Tabel 3.2.1** sampai dengan **Tabel 3.2.10** ditampilkan data tentang kondisi ketenagakerjaan di Kabupaten Kepulauan Aru yang bersumber dari hasil Survei Angkatan Kerja Nasional (Sakernas) serta Dinas Sosial, Tenaga Kerja dan Transmigrasi Kabupaten Kepulauan Aru.

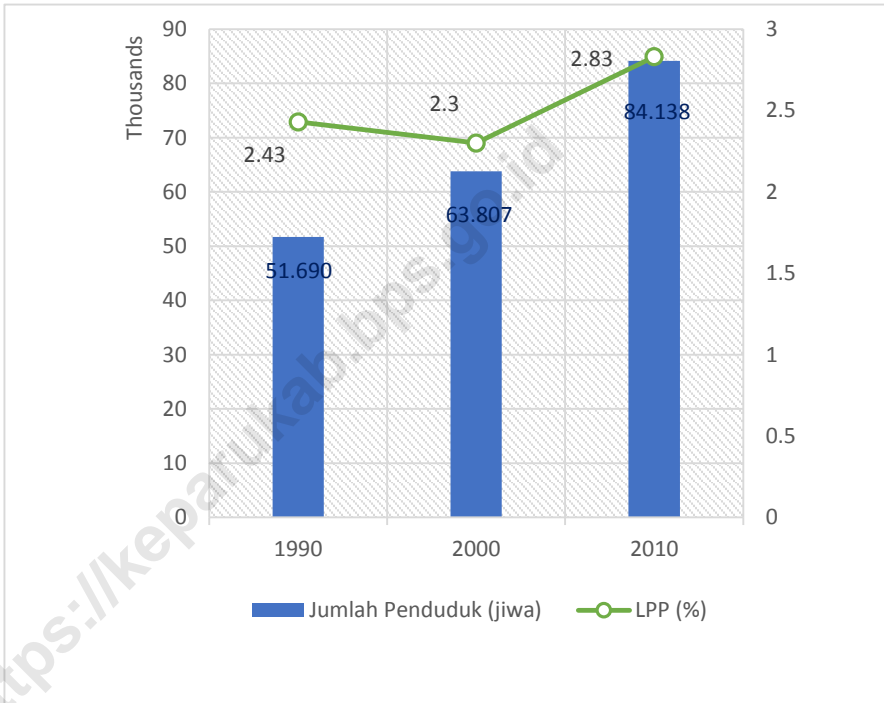
Pada **Tabel 3.2.9** dan **Tabel 3.2.10** dijelaskan secara rinci mengenai registrasi, pendaftaran dan penempatan tenaga kerja tahun 2017, serta jumlah lowongan pekerjaan yang tersedia. Pendaftar yang terbanyak adalah lulusan SLTA, kemudian Perguruan Tinggi, Sekolah Dasar dan SLTP.

*Average Population Density in The Regency of Kepulauan Aru was 15 people per Km<sup>2</sup>.*

*Table 3.2.1 up to Table 3.2.10 describes about employment data that collected from National Labor Force Survey (Sakernas) and Social, Man Power and Transmigration Regional Office of Kepulauan Aru data.*

*Table 3.2.9 and Table 3.2.10 describes information about registration, requesting and placement of man power in 2017. And also number of job vacancies by sector and sex. The most seeking jobs was Senior High School graduated, followed by University/ Diploma graduated, Elementary School graduated and Junior High School graduated.*

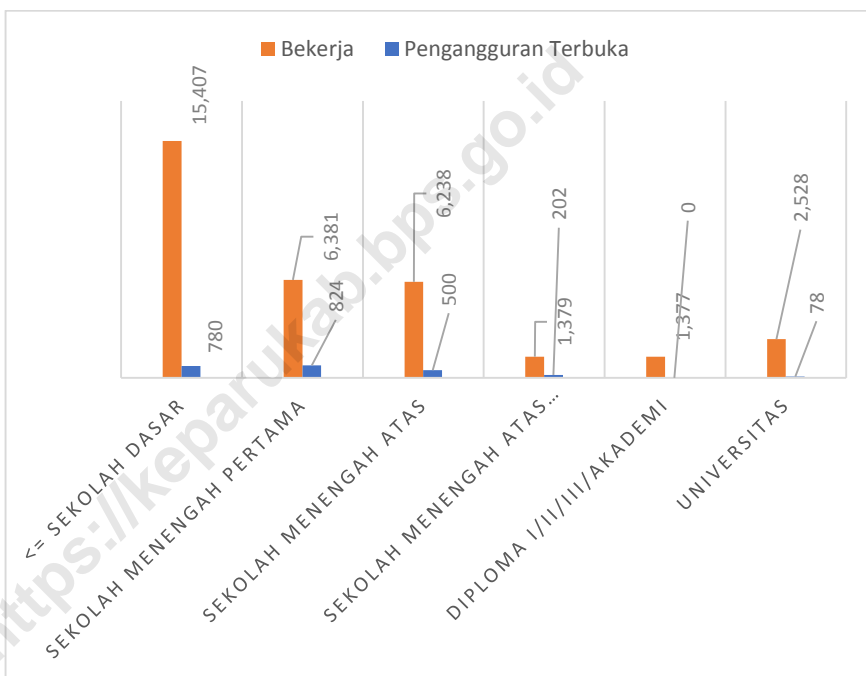
**Gambar 3.1** Jumlah Penduduk dan Laju Pertumbuhan Penduduk (LPP) Hasil Sensus Penduduk di Kabupaten Kepulauan Aru  
*Population and Population Growth Rate Based on Population Census in Kepulauan Aru Regency*  
**1990, 2000, 2010**



Catatan / Notes : Diolah dari hasil Sensus Penduduk 1990, 2000, dan 2010  
 Based on 1990, 2000, and 2010 Population Census

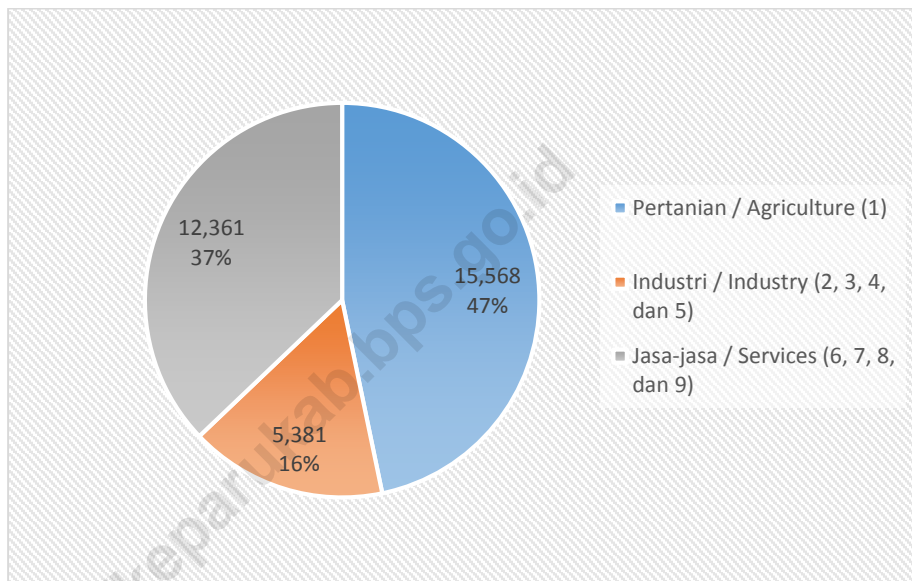
Sumber / Source : BPS Kabupaten Kepulauan Aru  
 BPS – Statistics of Kepulauan Aru Regency

**Gambar 3.2** Banyaknya Penduduk Berumur 15 Tahun Ke Atas Menurut Pendidikan Tertinggi yang Ditamatkan dan Jenis Kegiatan Selama Seminggu yang Lalu di Kabupaten Kepulauan Aru  
**Figure 3.2** Number of Population Aged 15 Years To Top Attainment According to Education and Type of Activity During the Previous Week in the Aru Islands  
**2017**



Catatan / Notes : Diolah dari Proyeksi Penduduk 2016  
 Based on 2016 Population Estimation  
 Sumber / Source : BPS Kabupaten Kepulauan Aru  
 BPS – Statistics of Kepulauan Aru Regency

**Gambar 3.3** **Distribusi Penduduk 15 Tahun ke Atas yang Bekerja Menurut Lapangan Usaha di Kabupaten Kepulauan Aru**  
*Figure 3.3 Distribution of Population 15 Years Old and Over Who Worked by Sectors in Kepulauan Aru Regency*  
**2017**



Catatan / Notes : Diolah dari hasil Survei Angkatan Kerja Nasional 2017  
*Based on 2017 National Labor Force Survey*

Sumber / Source : BPS Kabupaten Kepulauan Aru  
*BPS – Statistics of Kepulauan Aru Regency*

## 3.1 Kependudukan / Population

**Tabel 3.1.1** Perkiraan Penduduk dan Persentase Penduduk Menurut Kabupaten/Kota di Provinsi Maluku  
*Table 3.1.1 Population Estimation and Percentage of Population by Regency/Municipality in Maluku Province*  
**2015 – 2017**

Kabupaten/Kota Regency/Municipality	Perkiraan Penduduk Population Estimation 2017	Presentase Penduduk Percentage of Population		
		2015	2016	2017
1	2	3	4	5
Maluku Tenggara Barat	111 825	6,55	6,41	6,41
Maluku Tenggara	99 284	5,85	5,69	5,69
Maluku Tengah	371 479	21,90	21,29	21,29
Buru	135 687	7,58	7,78	7,78
Kepulauan Aru	93 780	5,41	5,38	5,38
Seram Bagian Barat	170 494	10,05	9,77	9,77
Seram Bagian Timur	111 573	6,43	6,40	6,40
Maluku Barat Daya	72 673	4,29	4,17	4,17
Buru Selatan	61 330	3,52	3,52	3,52
Ambon	444 797	24,41	25,49	25,49
Tual	71 732	4,02	4,11	4,11
<b>MALUKU</b>	<b>1 744 654</b>	<b>100</b>	<b>100</b>	<b>100</b>

Catatan / Notes : Jumlah Penduduk tahun 2015-2017 diolah dari proyeksi penduduk.  
 2015-2017 population based on population projection.

Sumber / Source : BPS Kabupaten Kepulauan Aru  
 BPS – Statistics of Kepulauan Aru Regency

**Tabel** 3.1.2 **Jumlah Penduduk dan Laju Pertumbuhan Penduduk Menurut Kecamatan di Kabupaten Kepulauan Aru**  
**Table** 3.1.2 *Population and Population Growth Rate by Subdistrict in Kepulauan Aru Regency*  
**1990, 2000, 2010**

Kecamatan Subdistrict	Jumlah Penduduk Population			Laju Pertumbuhan Penduduk Population Growth Rate	
	1990	2000	2010	1990-2000	2000-2010
1	2	3	4	5	6
P.P Aru	13 490	16 150	36 604	1,82	8,39
Aru Utara	9 812	11 389	11 529	1,50	0,12
Aru Utara Timur Batuley	...	...	...	...	...
Sir –Sir	...	...	...	...	...
Aru Tengah	9 232	14 205	13 196	4,40	-0,95
Aru Tengah Timur	3 722	4 068	4 315	0,89	0,54
Aru Tengah Selatan	3 617	4 412	5 086	2,01	1,46
Aru Selatan	7 751	8 937	8 694	1,43	-0,45
Aru Selatan Utara	...	...	...	...	...
Aru Selatan Timur	4 066	4 646	4 714	1,34	0,38
<b>Kepulauan Aru</b>	<b>51 690</b>	<b>63 807</b>	<b>84 138</b>	<b>2,30</b>	<b>2,83</b>

Catatan / Notes : Diolah dari hasil Sensus Penduduk 1990, 2000, dan 2010  
*Based on 1990, 2000, and 2010 Population Census*

Sumber / Source : BPS Kabupaten Kepulauan Aru  
*BPS – Statistics of Kepulauan Aru Regency*

**Tabel 3.1.3** **Persentase Luas Daerah dan Kepadatan Penduduk Menurut Kabupaten/Kota di Provinsi Maluku**  
*Table Percentage of Total Areas and Population Density by Regency/Municipality in Maluku Province*  
**2015 – 2017**

Kabupaten/Kota <i>Regency/Municipality</i>	Luas Areas (Km <sup>2</sup> )	Kepadatan Penduduk Per Km <sup>2</sup> <i>Population Density Per Km<sup>2</sup></i>		
		2015	2016	2017
1	2	3	4	5
Maluku Tenggara Barat	10 451,94	11	11	11
Maluku Tenggara	3 410,61	29	29	29
Maluku Tengah	11 595,57	32	32	32
Buru	5 466,44	23	24	25
Kepulauan Aru	6 426,77	14	14	15
Seram Bagian Barat	4 046,35	42	42	42
Seram Bagian Timur	3 952,08	27	28	28
Maluku Barat Daya	4 581,06	16	16	16
Buru Selatan	3 780,56	16	16	16
Ambon	377,00	1 091	1 135	1 180
Tual	254,39	266	273	282
<b>MALUKU</b>	<b>54 342,77</b>	<b>31</b>	<b>32</b>	<b>32</b>

Catatan / Notes : Jumlah Penduduk tahun 2015-2017 diolah dari proyeksi penduduk.  
*2015-2017 population based on population projection.*

Sumber / Source : BPS Kabupaten Kepulauan Aru  
*BPS – Statistics of Kepulauan Aru Regency*



**Tabel 3.1.4**  
**Banyaknya Penduduk, Rumah Tangga, dan Rata-rata Anggota Rumah Tangga di Kabupaten Kepulauan Aru**  
*Number of Population, Household and Average of Household Member in Kepulauan Aru Regency*  
**1990, 2000, 2010**

Tahun Years	Jumlah Penduduk Population	Jumlah Rumah Tangga Households	Rata-rata Anggota Rumah Tangga Average Household Member
1	2	3	4
1990	51 690	10 249	5,04
2000	63 807	14 125	4,52
2010	84 138	15 912	5,29

Catatan / Notes : Diolah dari hasil Sensus Penduduk 1990, 2000, dan 2010  
*Based on 1990, 2000, and 2010 Population Census*

Sumber / Source : BPS Kabupaten Kepulauan Aru  
*BPS – Statistics of Kepulauan Aru Regency*

**Tabel** 3.1.5 **Persentase Penduduk Perempuan 10 Tahun ke Atas Menurut Usia Perkawinan Pertama di Kabupaten Kepulauan Aru**  
**Table** 3.1.5 *The Percentage of Woman 10 Years Old and Over by First Marriage Age in Kepulauan Aru Regency*  
**2017**

Tahun Years	<=16	17-18	19-20	21+
1	2		3	4
2017	6,14	17,06	23,06	53,74

Catatan / Notes : Diolah dari hasil Survei Sosial Ekonomi Nasional 2016

*Based on 2016 National Socio Economic Survey*

Sumber / Source : BPS Kabupaten Kepulauan Aru

*BPS – Statistics of Kepulauan Aru Regency*

**Tabel 3.1.6** **Persentase Penduduk Usia 10 Tahun Ke Atas Menurut Status Perkawinan di Kabupaten Kepulauan Aru**  
*Percentage of Population 10 Years Old and Over by Marriage Status in Kepulauan Aru Regency*  
**2017**

Jenis Kelamin <i>Gender</i>	Belum Kawin <i>Single</i>	Kawin <i>Married</i>	Cerai Hidup <i>Divorce</i>	Cerai Mati <i>Divorce by Death</i>
1	2	3	4	5
Laki-laki	43,56	52,58	0,99	2,87
Perempuan	35,91	56,84	0,44	6,81
<b>Total</b>	<b>39,90</b>	<b>54,62</b>	<b>0,73</b>	<b>4,75</b>

Catatan / Notes : Diolah dari hasil Survei Sosial Ekonomi Nasional 2016  
*Based on 2016 National Socio Economic Survey*

Sumber / Source : BPS Kabupaten Kepulauan Aru  
*BPS – Statistics of Kepulauan Aru Regency*

## 3.2 Ketenagakerjaan / Employment

**Tabel** 3.2.1 **Penduduk Berumur 15 Tahun Ke Atas Menurut Jenis Kegiatan Utama di Kabupaten Kepulauan Aru**  
**Table** 3.2.1 *Population 15 Years Old and Over by Main Activity in Kepulauan Aru Regency*  
**2015 – 2017**

<b>Jenis Kegiatan Utama</b> <i>Kind of Main Activity</i>	<b>2015</b>	<b>2016</b>	<b>2017</b>
<i>1</i>	<i>3</i>	<i>4</i>	<i>5</i>
<b>Angkatan Kerja/Economically Active</b>	<b>41 319</b>	-	<b>35 694</b>
Bekerja/Working	39 174	-	33 310
Penganggur/Unemployment	2 145	-	2 384
<b>Bukan Angkatan Kerja/Non Economically Active</b>	<b>17 488</b>	-	<b>25 121</b>
Sekolah/School	4 765	-	6 620
Mengurus Rumah Tangga/ House Keeping	9 556	-	15 057
Lainnya/Others	3 167	-	3 444
<b>Jumlah/Total</b>	<b>58 807</b>	-	<b>60 815</b>
<b>Tingkat Partisipasi Angkatan Kerja (TPAK)/ Economically Active Participation Rate</b>	<b>70,26</b>	-	<b>58,69</b>
<b>Tingkat Pengangguran/ Unemployment Rate</b>	<b>5,19</b>	-	<b>6,68</b>

Catatan / Notes : Diolah dari hasil Survei Angkatan Kerja Nasional 2017 – 2017  
 Based on 2015 – 2017 National Labor Force Survey

Sumber / Source : BPS Kabupaten Kepulauan Aru  
 BPS – Statistics of Kepulauan Aru Regency

**Tabel 3.2.2** Penduduk Berumur 15 Tahun ke Atas yang Bekerja Menurut Jenis Kegiatan Utama dan Jenis Kelamin di Kabupaten Kepulauan Aru  
*Table 3.2.2 Population 15 Years Old and Over Who Worked by Main Activity and Sex in Kepulauan Aru Regency*

2017

Jenis Kegiatan Utama <i>Kind of Main Activity</i>	Laki-laki <i>Male</i>	Perempuan <i>Female</i>	Jumlah <i>Total</i>
1	3	4	4
<b>Angkatan Kerja/<i>Economically Active</i></b>	<b>24 527</b>	<b>11 167</b>	<b>35 694</b>
Bekerja/ <i>Working</i>	22 509	10 801	33 310
Penganggur/ <i>Unemployment</i>	2 018	366	2 384
<b>Bukan Angkatan Kerja/<i>Non Economically Active</i></b>	<b>7 273</b>	<b>17 848</b>	<b>25 121</b>
Sekolah/ <i>School</i>	3 067	3 553	6 620
Mengurus Rumah Tangga/ <i>House Keeping</i>	1 769	13 288	15 057
Lainnya/ <i>Others</i>	2 437	1 007	3 444
<b>Jumlah/<i>Total</i></b>	<b>2 437</b>	<b>29 015</b>	<b>60 815</b>
<b>Tingkat Partisipasi Angkatan Kerja (TPAK)/<i>Economically Active Participation Rate</i></b>	<b>77,13</b>	<b>34,49</b>	<b>58,69</b>
<b>Tingkat Pengangguran/<i>Unemployment Rate</i></b>	<b>8,23</b>	<b>3,28</b>	<b>6,68</b>

Catatan / Notes : Diolah dari hasil Survei Angkatan Kerja Nasional 2017  
*Based on 2017 National Labor Force Survey*

Sumber / Source : BPS Kabupaten Kepulauan Aru  
*BPS – Statistics of Kepulauan Aru Regency*

**Tabel**  
*Table* **3.2.3**

**Banyaknya Penduduk Berumur 15 Tahun Ke Atas Menurut Pendidikan Tertinggi yang Ditamatkan dan Jenis Kegiatan Selama Seminggu yang Lalu di Kabupaten Kepulauan Aru**

*Number of Population Aged 15 Years To Top Attainment According to Education and Type of Activity During the Previous Week in the Aru Islands*

**2017**

Tingkat Pendidikan Tertinggi yang Ditamatkan <i>Educational Attainment</i>	Angkatan Kerja / <i>labor Force</i>		
	Bekerja <i>Working</i>	Pengangguran terbuka <i>Unemployment</i>	Jumlah <i>Total</i>
1	2	3	4
<= Sekolah Dasar	15 407	780	16 187
Sekolah Menengah Pertama	6 381	824	7 205
Sekolah Menengah Atas	6 238	500	6 738
Sekolah Menengah Atas Kejuruan	1 379	202	1 581
Diploma I/II/III/Akademi	1 377	-	1 377
Universitas	2 528	78	2 606
<b>Jumlah / Total</b>	<b>33 310</b>	<b>2 384</b>	<b>35 694</b>

Catatan / *Notes* : Diolah dari hasil Survei Angkatan Kerja Nasional 2017  
*Based on 2017 National Labor Force Survey*

Sumber / *Source* : BPS Kabupaten Kepulauan Aru  
*BPS – Statistics of Kepulauan Aru Regency*

**Tabel**  
*Table* **3.2.4**

**Banyaknya Penduduk Berumur 15 Tahun Keatas yang Bekerja Selama Seminggu yang Lalu Menurut Kelompok Umur dan Jenis Kelamin di Kabupaten Kepulauan Aru**  
*Number of Population Aged 15 Years To Top Working During the Previous Week by Age Group and Gender in the Aru Islands*

**2017**

Kelompok Umur <i>Age Group</i>	Jenis Kelamin <i>Gender</i>		Jumlah <i>Total</i>
	Laki-laki <i>Male</i>	Perempuan <i>Female</i>	
<i>1</i>	<i>2</i>	<i>3</i>	<i>4</i>
15-19	680	490	1 170
20-24	2 203	580	2 783
25-29	3 204	1 431	4 635
30-34	3 232	1 546	4 778
35-39	3 660	1 848	5 508
40-44	3 268	1 356	4 624
45-49	1 406	1 209	2 615
50-54	2 328	861	3 189
55-59	1 265	570	1 835
60+	1 263	910	2 173
<b>Jumlah</b>	<b>22 509</b>	<b>10 801</b>	<b>33 310</b>

Catatan / *Notes* : Diolah dari Proyeksi Penduduk 2017  
*Based on 2017 Population Estimation*

Sumber / *Source* : BPS Kabupaten Kepulauan Aru  
*BPS – Statistics of Kepulauan Aru Regency*

Tabel  
Table

3.2.5

**Banyaknya Penduduk Berumur 15 Tahun Ke Atas yang Bekerja Selama Seminggu yang Lalu Menurut Lapangan Pekerjaan Utama dan Jenis Kelamin di Kabupaten Kepulauan Aru**

*Number of Population Aged 15 Years To Top Who Work During Previous Week By Main Industry and Gender in the Aru Islands 2017*

2017

Lapangan Pekerjaan Utama <i>Age Group</i>	Jenis Kelamin <i>Gender</i>		
	Laki-laki <i>Male</i>	Perempuan <i>Female</i>	Jumlah <i>Total</i>
1	2	3	4
1. Pertanian, Kehutanan, Perburuhan & Perikanan/ <i>Agriculture, Forestry, Hunting &amp; Fishery</i>	10 701	4 867	15 568
2. Pertambangan & Penggalian/ <i>Mining &amp; Quarrying</i>	336	-	336
3. Industri Pengolahan <i>/Manufacturing Industry</i>	2 788	689	3 477
4. Listrik, Gas & Air Bersih/ <i>Electricity, Gas &amp; Water Supply</i>	59	-	59
5. Bangunan/ <i>Construction</i>	1 509	-	1 509
6. Perdagangan Besar, Eceran, Rumah Makan, dan Hotel / <i>Wholesale Trade, Retail Trade, Restaurant and Hotels</i>	2 038	1 724	3 762



Lanjutan Tabel 3.2.5 / *Continued Table 3.2.5*

Lapangan Pekerjaan Utama <i>Age Group</i>	Jenis Kelamin <i>Gender</i>		
	Laki-laki <i>Male</i>	Perempuan <i>Female</i>	Jumlah <i>Total</i>
1	2	3	4
7. Angkutan, Pergudangan, dan Komunikasi/ <i>Transportation, Storage and Communication</i>	879	-	879
8. Keuangan, Asuransi, Usaha Persewaan Bangunan, Tanah, dan Jasa Perusahaan/ <i>Financing, Insurance, Real Estate and Business Services</i>	133	-	133
9. Jasa Masyarakat, Sosial, dan Perorangan / <i>Community, Social and Personal Services</i>	4 066	3 521	7 587
<b>Jumlah</b>	<b>22 509</b>	<b>10 801</b>	<b>33 310</b>

Catatan / Notes : Diolah dari hasil Survei Angkatan Kerja Nasional 2017

*Based on 2017 National Labor Force Survey*

*Based on 2017 Sakernas*

Sumber / Source : BPS Kabupaten Kepulauan Aru

*BPS – Statistics of Kepulauan Aru Regency*

Tabel  
Table

3.2.6

## Penduduk Berumur 15 Tahun ke Atas yang Bekerja Menurut Status Pekerjaan dan Jenis Kelamin di Kabupaten Kepulauan Aru

Population 15 Years Old and Over Who Worked by Status of Main Activity and Sex in Kepulauan Aru Regency

2017

Status Pekerjaan Utama <i>Status of Main Activity</i>	Laki-laki <i>Male</i>	Perempuan <i>Female</i>	Jumlah <i>Total</i>
1	3	4	5
Berusaha sendiri / <i>Own Account Workers</i>	8 953	2 027	10 980
Berusaha dibantu buruh tidak tetap / buruh tidak dibayar / <i>Employed Assisted by Temporary Worker/ Unpaid Worker</i>	3 072	779	3 851
Berusaha dibantu buruh tetap / <i>Employed Assisted by Permanent Worker</i>	623	207	830
Buruh/karyawan / <i>Employee</i>	6 425	4 174	10 599
Pekerja bebas di pertanian / <i>Casual Employee in Agriculture</i>	501	90	591
Pekerja bebas di non pertanian / <i>Casual Employee not in Agriculture</i>	1 316	130	1 446
Pekerja tak dibayar/ Pekerja Keluarga / <i>Family Worker</i>	1 619	3 394	5 013
<b>Jumlah</b>	<b>22 509</b>	<b>10 801</b>	<b>33 310</b>

Catatan / Notes : Diolah dari hasil Survei Angkatan Kerja Nasional 2017

*Based on 2017 National Labor Force Survey*

Sumber / Source : BPS Kabupaten Kepulauan Aru

*BPS – Statistics of Kepulauan Aru Regency*

**Tabel 3.2.7** Penduduk Berumur 15 Tahun ke Atas yang Bekerja Menurut Lapangan Usaha dan Jenis Kelamin di Kabupaten Kepulauan Aru  
*Table 3.2.7 Population 15 Years Old and Over Who Worked by Sectors and Sex in Kepulauan Aru Regency*

2017

Lapangan Usaha <i>Sectors</i>	Laki-laki <i>Male</i>	Perempuan <i>Female</i>	Jumlah <i>Total</i>
1	2	3	4
Pertanian / <i>Agriculture</i> (1)	10 701	4 867	15 568
Industri / <i>Industry</i> (2, 3, 4, dan 5)	4 692	689	5 381
Jasa-jasa / <i>Services</i> (6, 7, 8, dan 9)	7 116	5 245	12 361
<b>Jumlah / <i>Total</i></b>	<b>22 509</b>	<b>10 801</b>	<b>33 310</b>

Catatan / *Notes* : Diolah dari hasil Survei Angkatan Kerja Nasional 2017

*Based on 2017 National Labor Force Survey*

Sumber / *Source* : BPS Kabupaten Kepulauan Aru

*BPS – Statistics of Kepulauan Aru Regency*

**Tabel 3.2.8** Jumlah Pencari Kerja Menurut Tingkat Pendidikan yang Ditamatkan dan Jenis Kelamin di Kabupaten Kepulauan Aru  
*Number of Job Applicant by Educational Attainment and by Sex in Kepulauan Aru Regency*  
**2017**

Tingkat Pendidikan yang Ditamatkan <i>Educational Attainment</i>	Laki-laki <i>Male</i>	Perempuan <i>Female</i>	Jumlah <i>Total</i>
<i>1</i>	<i>3</i>	<i>4</i>	<i>5</i>
Tidak/Belum Pernah Sekolah	-	-	-
Tidak/Belum Tamat SD	-	30	30
Sekolah Dasar	-	10	10
Sekolah Menengah Pertama	-	28	28
Sekolah Menengah Atas	6	7	13
Sekolah Menengah Atas Kejuruan	7	7	14
Diploma I/II/III/Akademi	2	7	9
Universitas	13	34	47
<b>Jumlah</b>	<b>28</b>	<b>123</b>	<b>151</b>

Sumber / Source : Dinas Tenaga Kerja dan Transmigrasi Kabupaten Kepulauan Aru  
*Regional Office of Man Power and Transmigration of Kepulauan Aru*

**Tabel**  
*Table* 3.2.9

**Banyaknya Pencari Kerja Yang Terdaftar, Penempatan, dan Sisa Bulan Februari 2017 pada Dinas Tenaga Kerja dan Transmigrasi pada Kabupaten Kepulauan Aru Menurut Tingkat Pendidikan**  
*Number of Job Applicants Registered, Placement, and February 2017 Leftover at the Regional Office of Man Power and Transmigration Service in Kepulauan Aru Regency by Educational Attainment*

Tingkat Pendidikan <i>Educational Attainment</i>	Sisa Bulan Lalu <i>Last month Leftover</i>		Pendaftaran <i>Registered</i>		Penempatan <i>Placement</i>		Sisa Bulan Ini <i>This Month Leftover</i>	
	Laki-Laki <i>Male</i>	Perempuan <i>Female</i>	Laki-Laki <i>Male</i>	Perempuan <i>Female</i>	Laki-Laki <i>Male</i>	Perempuan <i>Female</i>	Laki-Laki <i>Male</i>	Perempuan <i>Female</i>
1	2	3	4	5	6	7	8	9
Tidak/ Belum Pernah Sekolah/ <i>No Schooling</i>	-	-	-	-	-	-	-	-
Tidak / Belum Tamat SD/ <i>Did Not Complete/Not Yet Completed Primary School</i>	1	-	-	30	-	30	1	-
Sekolah Dasar/ <i>Primary School</i>	47	13	-	10	-	14	47	9
S L T P/ <i>Junior High School</i>	31	1	-	28	-	1	31	28
S M U/ <i>Senior High School</i>	591	643	13	14	-	-	604	657
Akademi/Diploma I , II & III/ <i>Academy/Diploma I, II &amp; III</i>	60	135	2	7	-	-	62	142
Universitas/Diploma IV/ <i>University/Diploma IV</i>	236	382	13	34	-	-	249	416
<b>Jumlah/ Total</b>	<b>966</b>	<b>1 174</b>	<b>28</b>	<b>123</b>	<b>-</b>	<b>45</b>	<b>994</b>	<b>1 252</b>

Sumber / *Source* : Dinas Tenaga Kerja dan Transmigrasi Kabupaten Kepulauan Aru  
*Regional Office of Man Power and Transmigration of Kepulauan Aru*

**Tabel** 3.2.10 **Jumlah Lowongan Pekerjaan Menurut Lapangan Usaha**  
*Table* **3.2.10** *Number of Job Vacancies by Sector*

**2013 – 2017**

<b>Lapangan Usaha</b> <i>Sector</i>	<b>Jumlah</b> <i>Total</i>
<i>1</i>	<i>2</i>
Pertanian, Kehutanan, Perburuhan & Perikanan/ <i>Agriculture, Forestry, Hunting &amp; Fishery</i>	1 212
Pertambangan & Penggalian/ <i>Mining &amp; Quarrying</i>	-
Industri Pengolahan/ <i>Manufacturing Industry</i>	182
Listrik, Gas & Air Bersih/ <i>Electricity, Gas &amp; Water Supply</i>	100
Bangunan/ <i>Construction</i>	3
Perdagangan, Rumah Makan & Hotel/ <i>Trade, Restaurant &amp; Hotel</i>	203
Angkutan, Pergudangan & Komunikasi/ <i>Transportation, Storage &amp; Communication</i>	54
Keuangan, Asuransi, Usaha Persewaan & Jasa Perusahaan/ <i>Financing, Insurance, Leasing &amp; Bussines Service</i>	82
Jasa Kemasyarakatan/ <i>Public Service</i>	273
Jasa Pemerintahan/ <i>Government Service</i>	-
<b>2017</b>	<b>2 109</b>
<b>2016</b>	<b>2 443</b>
<b>2015</b>	<b>2 185</b>
<b>2014</b>	<b>2 163</b>
<b>2013</b>	<b>2 665</b>

Sumber / Source : Dinas Tenaga Kerja dan Transmigrasi Kabupaten Kepulauan Aru  
*Regional Office of Man Power and Transmigration of Kepulauan Aru*

BAB

4

SOSIAL

SOCIAL



ANGKA PARTISIPASI  
SEKOLAH (16-18)

69,57



JUMLAH MURID  
SD **14.748**

JUMLAH MURID  
SMP **5.212**

JUMLAH MURID  
SMA **2.983**







**SOSIAL**  
Social

**Pendidikan**

Perkembangan pendidikan di Kabupaten Kepulauan Aru dari tahun ajaran 2013/2014 sampai dengan 2017/2018 dapat dilihat pada **Tabel 4.1.1** sampai dengan **Tabel 4.1.12**.

Jumlah sekolah, gedung sekolah, ruang belajar, murid, guru dan lulusan dari Sekolah Taman Kanak-Kanak sampai dengan Sekolah Menengah Tingkat Atas perkembangannya dapat digambarkan sebagai berikut :

- Jumlah Taman Kanak-Kanak Tahun Ajaran 2017/2018 tercatat 5 buah, gedung sebanyak 5 buah. Jumlah murid laki-laki sebanyak 211 anak dan murid perempuan sebanyak 243 anak serta guru sebanyak 34 orang.
- Jumlah SD/ sederajat Tahun Ajaran 2017/2018 tercatat sebanyak 144 sekolah, dan jumlah murid laki-laki sebanyak 8.269 orang, sedangkan murid perempuan sebanyak 7.091 orang, guru sebanyak 1.269 orang.
- Jumlah SMP/ sederajat Tahun Ajaran 2017/2018 tercatat 42 sekolah, dengan jumlah murid laki-laki sebanyak 2.922 dan murid perempuan sebanyak 2.978 orang. Jumlah guru sebanyak 586 orang.

**Education**

*Trend of education on Kepulauan Aru Regency from 2013/2014 to 2017/2018 can be seen on the **Table 4.1.1** to **Table 4.1.12**.*

*Number of schools, school buildings, class rooms, students, teachers and graduate from Kindergarten up to Senior High Schools can be described as follows;*

- *Number of Kindergarten in 2017/2018 was 5 schools in 5 school buildings, 211 male students, 243 female students and 34 teachers.*
- *Number of Elementary School in 2017/2018 was 144 schools, with 8,269 male students, 7,091 female students and 1,269 teachers.*
- *Number of Junior High School in 2017/2018 was 42 schools, 2,922 male students, 2,978 female students and 586 teachers.*

- Jumlah SMA/ sederajat Tahun Ajaran 2017/2018 tercatat 18 sekolah. Jumlah murid laki-laki sebanyak 2.082 dan murid perempuan sebanyak 2.441 orang sedangkan jumlah guru 500 orang.

Sejak tahun ajaran 2013/2014, jumlah sekolah terus bertambah. Jumlah sekolah yang ada saat ini diharapkan mampu memfasilitasi seluruh anak usia sekolah agar dapat mengenyam pendidikan sampai pada tataran SMA atau yang sederajat.

Jumlah ruang kelas sebagai sarana belajar mengajar pun mengalami peningkatan, namun demikian terdapat sejumlah ruang kelas yang membutuhkan perhatian karena kondisinya yang belum layak maupun rusak akibat termakan usia.

Secara umum, jumlah murid di Kabupaten Kepulauan Aru menunjukkan peningkatan dari tahun ke tahun. Trend positif ini hendaknya dibarengi dengan peningkatan kualitas pendidikan di setiap jenjang pendidikan. Kesenjangan yang sangat besar antara jumlah murid di tingkat sekolah dasar (SD) dengan jumlah murid pada jenjang pendidikan di atas menunjukkan masih tingginya kecenderungan murid tidak melanjutkan pendidikan setelah tamat SD.

Sama halnya dengan jumlah murid yang relatif stabil, jumlah guru juga mengalami peningkatan dari tahun ajaran 2016/2017 ke tahun ajaran 2017/2018. Peningkatan jumlah guru yang terbanyak pada guru

- *Number of Senior High School in 2017/2018 was 18 schools, 2,082 male students, 2,441 female students and 500 teachers.*

*Number of school was increasing from 2013/2014. Available school shall be facilitated all of schoolchild in order to get basic education until high school degrees.*

*Classroom number was also increasing. However, there was few of classroom whose needed more attention that make uncomfortable condition because of damaged and old.*

*Number of pupils on Kepulauan Aru regency was increasing by the year. This positive trend shall be followed by education quality increasing. Huge gap from elementary school pupils and education level above indicated that until graduated elementary school, pupils uncontinuation rate was still high.*

*Same as to the number of students, the number of teachers has increased. The most increasing teacher happened in elementary school level. It was 120 increase teacher in 2016/2017. But,*

SD/ sederajat yaitu sebanyak 120 orang guru. Akan tetapi untuk rasio Murid-Guru di setiap jenjang pendidikan relatif wajar, namun mengalami penyesuaian yang menurun.

*Teacher-Pupils ratio in each education level has good adjustment by the year.*

## Kesehatan

Jumlah Rumah Sakit Umum Dobo dari mulai ada di Kabupaten Kepulauan Aru tidak mengalami perubahan. Disamping itu, Puskesmas yang ada di Kabupaten Kepulauan Aru yang berjumlah 30 buah tersebar di semua kecamatan. Terdapat pula 25 buah Puskesmas Pembantu (Pustu). Banyaknya tenaga kesehatan pada Rumah Sakit Umum, Puskesmas dan Puskesmas Pembantu, dapat dilihat pada **Tabel 4.2.1**

## Health

*There is one Hospital in Kepulauan Aru regency since 2007 until now. There were 30 Public Health Centres at Kepulauan Aru Regency which spread in all of Subdistricts. There were 25 Owned Public Health Centres at all of Subdistricts. Amount of Health Personnel at PHC in can be seen on **Table 4.2.1***

**Tabel 4.2.5** dan **Tabel 4.2.6** menggambarkan cakupan usaha perbaikan gizi dan hasil monitoring status gizi di Kabupaten Kepulauan Aru tahun 2017.

*On **Table 4.2.5** and **Table 4.2.6** can be seen the Result of Immunization scooping status in Kepulauan Aru Regency in 2017.*

Jumlah kunjungan pada BKIA, hasil cakupan imunisasi serta pola penyakit dan 10 penyakit yang paling sering terjadi dapat dilihat pada **Tabel 4.2.7** sampai dengan **Tabel 4.2.9**.

*Number of mother and children visit at Polycline [BKIA], result of immunization scooping and 10 most infected diseases can be seen on the **Table 4.2.7** up to **Table 4.2.9**.*

## Keluarga Berencana

Keluarga Berencana adalah program di bidang kependudukan dan kesehatan dalam upaya mencapai masyarakat sehat sejahtera, adil dan makmur dengan Norma Keluarga Kecil Bahagia Sejahtera [NKKBS] melalui upaya perencanaan.

## Family Planning

*Family Planning is a population and healthiness program in order to reach healthy and prospereous society in a justice with The Prospereous Small Family Norm (NKKBS).*

Berdasarkan data pada Badan Pemberdayaan Perempuan dan KB Kabupaten Kepulauan Aru, alat kontrasepsi yang paling diminati oleh para akseptor KB di Kabupaten Kepulauan Aru adalah suntikan.

*Based on the data from Woman Enable and family Planning Regional Board of Kepulauan Aru, injection was the most used mix contraception by family planning acceptor in Kepulauan Aru Regency.*

Informasi tentang program Keluarga Berencana (KB) di Kabupaten Kepulauan Aru secara terperinci disajikan pada **Tabel 4.2.12** sampai dengan **Tabel 4.2.15**.

*Family Planning Program Information in The Kepulauan Aru Regency can be seen on **Table 4.2.12** until **Table 4.2.15**.*

### **Agama**

Banyaknya tempat peribadatan tahun 2017 di Kabupaten Kepulauan Aru dirinci sebagai berikut: Masjid 81 buah, Gereja Protestan 121 buah dan Gereja Katolik 28 buah serta 1 buah Vihara.

### **Religion**

*From **Table 4.3.1** can be seen that in 2017 there were 81 Mosques, 121 Protestant Churches, 28 Catholic Churches and 1 Viharas in Kepulauan Aru Regency.*

Selain itu juga ditampilkan pula perkembangan jumlah jemaah haji di Kabupaten Kepulauan Aru pada **Tabel 4.3.2**

*The Number of Moslem Pilgrims Growth in The Kepulauan Aru Regency also presented in **Table 4.3.2***

### **Kebersihan Lingkungan**

**Tabel 4.4.1** dan **Tabel 4.4.2** menggambarkan produksi dan volume sampah serta jumlah sarana kebersihan di Kabupaten Kepulauan Aru. Pada tahun 2017, perkiraan produksi sampah per hari di kabupaten Kepulauan Aru adalah 66.980 m<sup>3</sup>, meningkat setiap tahunnya.

### **Environmental Cleanliness**

***Table 4.4.1** and **Table 4.4.2** can be seen the result of garbage production and volum, and number of cleanliness facilities in Kepulauan Aru regency. In 2017, Estimation of daily garbage production was 66,980 m<sup>3</sup>. It has increased by the year.*

**Sosial Lainnya**

Banyaknya Korban Bencana Alam di Kabupaten Kepulauan Aru dan banyaknya Penyandang Cacat per Kecamatan menurut Jenis Cacat, serta jumlah Wanita Tuna Susila (WTS) pada Tahun 2017 dapat dilihat pada **Tabel 4.7.1** sampai **Tabel 4.7.4**

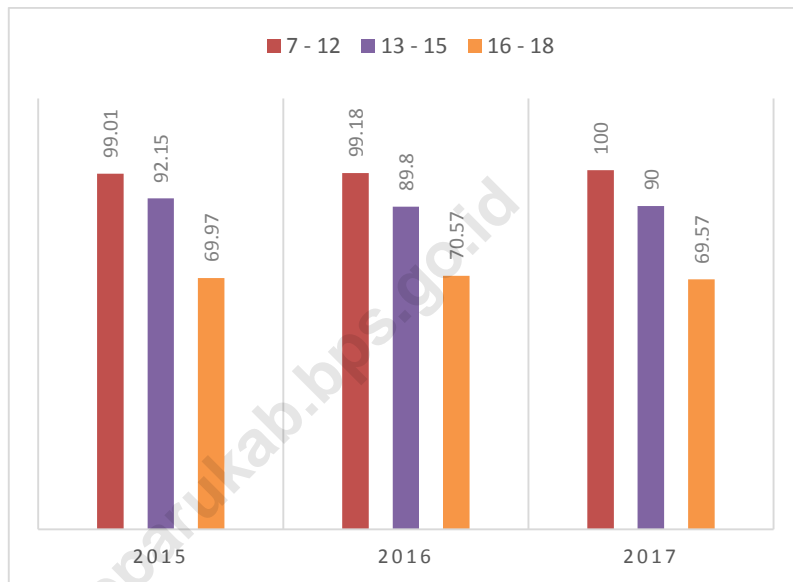
**Other Social**

*Number of Natural Disasters Victims in the Kepulauan Aru Regency, Number of Disabled People by Subdistrict and Type of Handicapped and Number of Prostitute in 2017 can be seen on **Table 4.7.1** to **Table 4.7.4***

<https://keparukab.bps.go.id>

**Gambar 4.1** Angka Partisipasi Sekolah di Kabupaten Kepulauan Aru  
*Figure 4.1 School Participation Rate in The Kepulauan Aru Regency*

**2015 – 2017**  
 (persen)



Catatan / Notes : Diolah dari hasil Survei Sosial Ekonomi Sosial (Susenas) 2015 – 2017  
 Based on 2015 – 2017 National Socio Economic Survey

Sumber / Source : BPS Kabupaten Kepulauan Aru  
 BPS – Statistics of Kepulauan Aru Regency

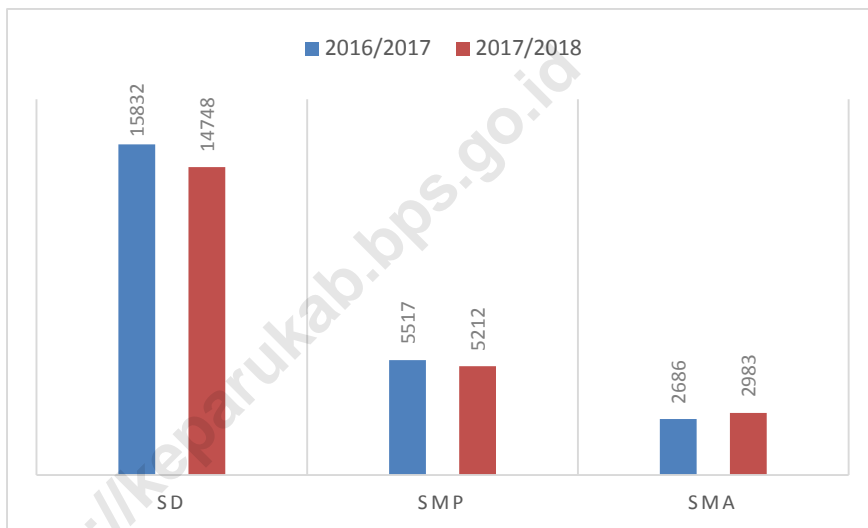
Gambar  
Figure

4.2

**Jumlah Murid Sekolah Dasar (SD), Sekolah Menengah  
Tingkat Pertama (SMP), Sekolah Menengah Tingkat Atas  
(SMA) di Kabupaten Kepulauan Aru**

*Number of Pupils at Primary School (SD), Junior High School  
(SMP) and Senior High School (SMA) in the Kepulauan Aru  
Regency*

**2016/2017 – 2017/2018**



Sumber / Source : Dinas Pendidikan dan Kebudayaan Kabupaten Kepulauan Aru  
Regional Office of Education and Culture Service of Kepulauan Aru

## 4.1 Pendidikan / Education

**Tabel** 4.1.1 **Angka Partisipasi Sekolah di Kabupaten Kepulauan Aru**  
**Table** 4.1.1 *School Participation Rate at Kepulauan Aru Regency*

2013 – 2017

<b>Angka Partisipasi Sekolah</b> <i>School Participation Rate</i>	<b>2013</b>	<b>2014</b>	<b>2015</b>	<b>2016</b>	<b>2017</b>
<i>1</i>	<i>2</i>	<i>3</i>	<i>4</i>	<i>5</i>	<i>6</i>
7 – 12	98,39	98,73	99,01	99,18	100,0
13 – 15	88,98	89,84	92,15	89,80	90,0
16 – 18	71,97	80,08	69,97	70,57	69,57

Catatan / Notes : Diolah dari hasil Survei Sosial Ekonomi Nasional (Susenas) 2012 – 2016  
 Based on 2012 – 2016 National Socio Economic Survey

Sumber / Source : BPS Kabupaten Kepulauan Aru  
 BPS – Statistics of Kepulauan Aru Regency



**Tabel 4.1.2** Angka Partisipasi Murni (APM) dan Angka Partisipasi Kasar (APK) Menurut Jenjang Pendidikan di Kabupaten Kepulauan Aru  
*Table 4.1.2 Net Participation Rate and Gross Participation Rate by Education Level in Kepulauan Aru Regency*  
**2017**

Jenjang Pendidikan <i>Education Level</i>	APM	APK
<i>1</i>	<i>2</i>	<i>3</i>
SD/MI	96,10	118,73
SMP/MTs	60,62	84,92
SMU/MA	56,66	83,29
PT	...	...

Catatan / Notes : Diolah dari hasil Survei Sosial Ekonomi Nasional (Susenas) 2016

*Based on 2016 National Social Economic Survey*

Sumber / Source : BPS Kabupaten Kepulauan Aru

*BPS – Statistics of Kepulauan Aru Regency*

**Tabel**  
*Table* 4.1.3

**Banyaknya Sekolah, Murid, Guru dan Rasio Murid-Guru Taman Kanak-Kanak/Raudhatul Athfal/Bustanul Athfal di Kab. Kep. Aru**  
*Number of Kindergartens, Pupils, Teachers and Pupils-Teachers Ratio in Kepulauan Aru Regency*  
**2013/2014 – 2017/2018**

Tahun <i>Years</i>	Sekolah <i>School</i>	Murid <i>Pupils</i>		Guru <i>Teachers</i>		Rasio Murid- Guru <i>Pupils- Teachers Ratio</i>
		Laki- Laki <i>Male</i>	Perem- puan <i>Female</i>	Laki- Laki <i>Male</i>	Perem- puan <i>Female</i>	
1	2	3	4	5	6	7
2013/2014	5	172	201	2	28	12,43
2014/2015	5	172	185	2	28	11,90
2015/2016	5	191	182	2	28	12,43
2016/2017	5	161	184	2	28	11,50
2017/2018	5	211	243	2	32	13,35

Sumber / *Source* : Dinas Pendidikan dan Kebudayaan Kabupaten Kepulauan Aru  
*Regional Office of Education and Culture Service of Kepulauan Aru*

**Tabel**  
*Table* 4.1.4

**Banyaknya Sekolah, Murid, Guru dan Rasio Murid-Guru Sekolah Dasar Menurut Kecamatan di Kabupaten Kepulauan Aru**  
*Number of Elementary School, Pupils, Teachers and Pupils-Teachers Ratio by Subdistrict in Kepulauan Aru Regency*  
**2013/2014 – 2017/2018**

Kecamatan <i>Subdistrict</i>	Sekolah <i>School</i>	Murid <i>Pupils</i>		Guru <i>Teachers</i>		Rasio Murid- Guru <i>Pupils- Teachers Ratio</i>
		Laki- Laki <i>Male</i>	Perem- puan <i>Female</i>	Laki- Laki <i>Male</i>	Perem- puan <i>Female</i>	
1	2	3	4	5	6	7
1. P.P. A r u	25	2 849	2439	90	308	13,28
2. Aru Utara	13	536	469	40	45	11,82
3. Aru Utara Timur Batuley	9	474	397	31	33	13,60
4. Sir – Sir	11	302	271	42	43	6,74
5. Aru Tengah	27	1 332	1113	57	132	12,93
6. Aru Tengah Timur	12	475	433	29	55	10,80
7. Aru Tengah Selatan	8	502	433	20	29	19,08
8. Aru Selatan	16	782	692	45	74	12,38
9. Aru Selatan utara	8	287	218	16	41	8,85
10. Aru Selatan Timur	11	405	339	27	50	9,66
<b>Kepulauan Aru</b>	<b>140</b>	<b>7 944</b>	<b>6 804</b>	<b>397</b>	<b>810</b>	<b>12,21</b>
<b>2016/2017</b>	<b>138</b>	<b>8 339</b>	<b>7 493</b>	<b>406</b>	<b>671</b>	<b>14,70</b>
<b>2015/2016</b>	<b>138</b>	<b>7 942</b>	<b>6 994</b>	<b>332</b>	<b>604</b>	<b>15,95</b>
<b>2014/2015</b>	<b>138</b>	<b>8 125</b>	<b>7 402</b>	<b>360</b>	<b>646</b>	<b>15,43</b>
<b>2013/2014</b>	<b>137</b>	<b>7 995</b>	<b>7 437</b>	<b>381</b>	<b>645</b>	<b>15,04</b>

Sumber / *Source* : Dinas Pendidikan dan Kebudayaan Kabupaten Kepulauan Aru  
*Regional Office of Education and Culture Service of Kepulauan Aru*

**Tabel**  
*Table* 4.1.5

**Banyaknya Sekolah, Murid, Guru dan Rasio Murid-Guru Madrasah Ibtidaiyah (MI) Menurut Kecamatan di Kabupaten Kepulauan Aru**  
*Number of Madrasah Ibtidaiyah, Pupils, Teachers and Pupils-Teachers Ratio by Subdistrict in Kepulauan Aru Regency*  
**2013 / 2014 – 2017 / 2018**

Kecamatan <i>Subdistrict</i>	Sekolah <i>School</i>	Murid <i>Pupils</i>		Guru <i>Teachers</i>		Rasio Murid- Guru <i>Pupils- Teachers Ratio</i>
		Laki- Laki <i>Male</i>	Perem- puan <i>Female</i>	Laki- Laki <i>Male</i>	Perem- puan <i>Female</i>	
1	2	3	4	5	6	7
1. P.P. Aru	1	225	195	9	21	14
2. Aru Utara	-	-	-	-	-	-
3. Aru Utara Timur Batuley	-	-	-	-	-	-
4. Sir – Sir	-	-	-	-	-	-
5. Aru Tengah	-	-	-	-	-	-
6. Aru Tengah Timur	1	33	19	2	4	8
7. Aru Tengah Selatan	1	55	55	6	3	12
8. Aru Selatan	-	-	-	-	-	-
9. Aru Selatan Utara	1	12	18	-	17	1
10. Aru Selatan Timur	-	-	-	-	-	-
<b>Kepulauan Aru</b>	<b>4</b>	<b>325</b>	<b>287</b>	<b>17</b>	<b>45</b>	<b>9,87</b>
<b>2016/2017</b>	<b>6</b>	<b>446</b>	<b>367</b>	<b>24</b>	<b>48</b>	<b>11,29</b>
<b>2015/2016</b>	<b>6</b>	<b>417</b>	<b>317</b>	<b>29</b>	<b>42</b>	<b>10,33</b>
<b>2014/2015</b>	<b>5</b>	<b>396</b>	<b>304</b>	<b>15</b>	<b>35</b>	<b>14,00</b>
<b>2013/2014</b>	<b>5</b>	<b>362</b>	<b>289</b>	<b>16</b>	<b>32</b>	<b>16,99</b>

Sumber / *Source* : Dinas Pendidikan dan Kebudayaan Kabupaten Kepulauan Aru  
*Regional Office of Education and Culture Service of Kepulauan Aru*

**Tabel**  
**Table** 4.1.6

**Banyaknya Sekolah, Murid, Guru dan Rasio Murid-Guru Sekolah Menengah Pertama Menurut Kecamatan di Kabupaten Kepulauan Aru**

*Number of Junior High School, Pupils, Teachers and Pupils-Teachers Ratio by Subdistrict in Kepulauan Aru Regency*

**2 0 1 3 / 2 0 1 4 – 2 0 1 7 / 2 0 1 8**

Kecamatan Subdistrict	Sekolah School	Murid Pupils		Guru Teachers		Rasio Murid- Guru Pupils- Teachers Ratio
		Laki- Laki Male	Perem- puan Female	Laki- Laki Male	Perem- puan Female	
1	2	3	4	5	6	7
1. P.P. Aru	8	1403	1394	59	148	13,51
2. Aru Utara	4	169	192	17	28	8,02
3. Aru Utara Timur Batuley	3	92	89	12	10	8,22
4. Sir – Sir	2	48	61	8	13	5,19
5. Aru Tengah	3	270	257	19	32	10,33
6. Aru Tengah Timur	2	56	61	14	6	5,85
7. Aru Tengah Selatan	4	177	185	11	22	10,96
8. Aru Selatan	4	210	192	17	32	8,20
9. Aru Selatan Utara	4	54	88	17	29	3,08
10. Aru Selatan Timur	4	108	106	13	24	5,78
<b>Kepulauan Aru</b>	<b>38</b>	<b>2 587</b>	<b>2 625</b>	<b>187</b>	<b>344</b>	<b>9,815</b>
<b>2016/2017</b>	<b>37</b>	<b>2 749</b>	<b>2 768</b>	<b>172</b>	<b>275</b>	<b>12,34</b>
<b>2015/2016</b>	<b>35</b>	<b>2 419</b>	<b>2 646</b>	<b>135</b>	<b>241</b>	<b>13,47</b>
<b>2014/2015</b>	<b>36</b>	<b>2 513</b>	<b>2 641</b>	<b>161</b>	<b>285</b>	<b>11,56</b>
<b>2013/2014</b>	<b>34</b>	<b>2 505</b>	<b>2 497</b>	<b>191</b>	<b>284</b>	<b>10,53</b>

Sumber / Source : Dinas Pendidikan dan Kebudayaan Kabupaten Kepulauan Aru  
Regional Office of Education and Culture Service of Kepulauan Aru

**Tabel**  
**Table** 4.1.7

**Banyaknya Sekolah, Murid, Guru dan Rasio Murid-Guru Madrasah Tsanawiyah (MTs) Menurut Kecamatan di Kabupaten Kepulauan Aru**

*Number of Madrasah Tsanawiyah, Pupils, Teachers and Pupils-Teachers Ratio by Subdistrict in Kepulauan Aru Regency*

**2013 / 2014 – 2017 / 2018**

Kecamatan Subdistrict	Sekolah School	Murid Pupils		Guru Teachers		Rasio Murid- Guru Pupils- Teachers Ratio
		Laki- Laki Male	Perem- puan Female	Laki- Laki Male	Perem- puan Female	
1	2	3	4	5	6	7
1. P.P. Aru	2	292	297	21	23	13,38
2. Aru Utara	1	22	29	2	4	8,5
3. Aru Utara Timur Batuley	1	21	27	3	2	9,6
4. Sir – Sir	-	-	-	-	-	-
5. Aru Tengah	-	-	-	-	-	-
6. Aru Tengah Timur	-	-	-	-	-	-
7. Aru Tengah Selatan	-	-	-	-	-	-
8. Aru Selatan	-	-	-	-	-	-
9. Aru Selatan Utara	-	-	-	-	-	-
10. Aru Selatan Timur	-	-	-	-	-	-
<b>Kepulauan Aru</b>	<b>4</b>	<b>335</b>	<b>353</b>	<b>26</b>	<b>29</b>	<b>12,50</b>
<b>2016/2017</b>	<b>5</b>	<b>438</b>	<b>438</b>	<b>38</b>	<b>37</b>	<b>11,30</b>
<b>2015/2016</b>	<b>5</b>	<b>321</b>	<b>286</b>	<b>27</b>	<b>34</b>	<b>9,95</b>
<b>2014/2015</b>	<b>4</b>	<b>254</b>	<b>235</b>	<b>20</b>	<b>20</b>	<b>12,22</b>
<b>2013/2014</b>	<b>5</b>	<b>265</b>	<b>239</b>	<b>33</b>	<b>28</b>	<b>8,26</b>

Sumber / Source : Dinas Pendidikan dan Kebudayaan Kabupaten Kepulauan Aru  
Regional Office of Education and Culture Service of Kepulauan Aru

**Tabel**  
*Table* 4.1.8

**Banyaknya Sekolah, Murid, Guru dan Rasio Murid-Guru Sekolah Menengah Atas Menurut Kecamatan di Kabupaten Kepulauan Aru**  
*Number of Senior High School, Pupils, Teachers and Pupils-Teachers Ratio by Subdistrict in Kepulauan Aru Regency*  
**2013/2014 – 2017/2018**

Kecamatan <i>Subdistrict</i>	Sekolah <i>School</i>	Murid <i>Pupils</i>		Guru <i>Teachers</i>		Rasio Murid- Guru <i>Pupils- Teachers Ratio</i>
		Laki- Laki <i>Male</i>	Perem- puan <i>Female</i>	Laki- Laki <i>Male</i>	Perem- puan <i>Female</i>	
1	2	3	4	5	6	7
1. P.P. A r u	5	1 059	1 218	57	142	11,44
2. Aru Utara	1	78	85	11	4	10,86
3. Aru Utara Timur Batuley	1	43	57	12	11	4,34
4. Sir –Sir	-	-	-	-	-	-
5. Aru Tengah	1	62	81	20	12	4,46
6. Aru Tengah Timur	1	21	28	6	4	4,9
7. Aru Tengah Selatan	1	44	58	3	7	10,2
8. Aru Selatan	1	62	87	8	11	7,84
9. Aru Selatan Utara	-	-	-	-	-	-
10. Aru Selatan Timur	-	-	-	-	-	-
<b>Kepulauan Aru</b>	<b>11</b>	<b>1 369</b>	<b>1 614</b>	<b>117</b>	<b>191</b>	<b>9,68</b>
<b>2016/2017</b>	<b>11</b>	<b>1 247</b>	<b>1 439</b>	<b>105</b>	<b>185</b>	<b>9,26</b>
<b>2015/2016</b>	<b>11</b>	<b>1 298</b>	<b>1 393</b>	<b>101</b>	<b>182</b>	<b>9,50</b>
<b>2014/2015</b>	<b>11</b>	<b>1 228</b>	<b>1 354</b>	<b>99</b>	<b>175</b>	<b>9,42</b>
<b>2013/2014</b>	<b>11</b>	<b>1 202</b>	<b>1 409</b>	<b>115</b>	<b>173</b>	<b>9,07</b>

Sumber / *Source* : Dinas Pendidikan dan Kebudayaan Kabupaten Kepulauan Aru  
*Regional Office of Education and Culture Service of Kepulauan Aru*

**Tabel**  
**Table** 4.1.9

**Banyaknya Sekolah, Murid, Guru dan Rasio Murid-Guru Sekolah Menengah Kejuruan Menurut Kecamatan di Kabupaten Kepulauan Aru**

*Number of Vocational High School, Pupils, Teachers and Pupils-Teachers Ratio by Subdistrict in Kepulauan Aru Regency*

**2013 / 2014 – 2017/2018**

Kecamatan Subdistrict	Sekolah School	Murid Pupils		Guru Teachers		Rasio Murid- Guru Pupils- Teachers Ratio
		Laki- Laki Male	Perem- puan Female	Laki- Laki Male	Perem- puan Female	
1	2	3	4	5	6	7
1. P.P. Aru	5	667	619	45	104	8,63
2. Aru Utara	-	-	-	-	-	-
3. Aru Utara Timur Batuley	-	-	-	-	-	-
4. Sir –Sir	-	-	-	-	-	-
5. Aru Tengah	1	21	13	6	3	3,77
6. Aru Tengah Timur	-	-	-	-	-	-
7. Aru Tengah Selatan	-	-	-	-	-	-
8. Aru Selatan	-	-	-	-	-	-
9. Aru Selatan Utara	-	-	-	-	-	-
10. Aru Selatan Timur	-	-	-	-	-	-
<b>Kepulauan Aru</b>	<b>6</b>	<b>688</b>	<b>632</b>	<b>51</b>	<b>107</b>	<b>8,35</b>
<b>2016/2017</b>	<b>5</b>	<b>767</b>	<b>616</b>	<b>58</b>	<b>117</b>	<b>7,90</b>
<b>2015/2016</b>	<b>5</b>	<b>693</b>	<b>593</b>	<b>43</b>	<b>91</b>	<b>9,59</b>
<b>2014/2015</b>	<b>5</b>	<b>753</b>	<b>591</b>	<b>51</b>	<b>100</b>	<b>8,90</b>
<b>2013/2014</b>	<b>5</b>	<b>701</b>	<b>598</b>	<b>48</b>	<b>83</b>	<b>9,92</b>

Sumber / Source : Dinas Pendidikan dan Kebudayaan Kabupaten Kepulauan Aru  
Regional Office of Education and Culture Service of Kepulauan Aru



**Tabel**  
*Table* 4.1.10

**Banyaknya Sekolah, Murid, Guru dan Rasio Murid-Guru Madrasah Aliyah (MA) Menurut Kecamatan di Kabupaten Kepulauan Aru**  
*Number of Madrasah Aliyah, Pupils, Teachers and Pupils-Teachers Ratio by Subdistrict in Kepulauan Aru Regency*  
**2013/2014 – 2017/2018**

Kecamatan <i>Subdistrict</i>	Sekolah <i>School</i>	Murid <i>Pupils</i>		Guru <i>Teachers</i>		Rasio Murid- Guru <i>Pupils- Teachers Ratio</i>
		Laki- Laki <i>Male</i>	Perem- puan <i>Female</i>	Laki- Laki <i>Male</i>	Perem- puan <i>Female</i>	
1	2	3	4	5	6	7
1. P.P. Aru	1	25	195	9	25	12,35
2. Aru Utara	-	-	-	-	-	-
3. Aru Utara Timur Batuley	-	-	-	-	-	-
4. Sir – Sir	-	-	-	-	-	-
5. Aru Tengah	-	-	-	-	-	-
6. Aru Tengah Timur	-	-	-	-	-	-
7. Aru Tengah Selatan	-	-	-	-	-	-
8. Aru Selatan	-	-	-	-	-	-
9. Aru Selatan Utara	-	-	-	-	-	-
10. Aru Selatan Timur	-	-	-	-	-	-
<b>Kepulauan Aru</b>	<b>1</b>	<b>25</b>	<b>195</b>	<b>9</b>	<b>25</b>	<b>12,35</b>
<b>2016/2017</b>	<b>1</b>	<b>233</b>	<b>179</b>	<b>13</b>	<b>15</b>	<b>14,71</b>
<b>2015/2016</b>	<b>1</b>	<b>229</b>	<b>175</b>	<b>11</b>	<b>15</b>	<b>15,54</b>
<b>2014/2015</b>	<b>1</b>	<b>229</b>	<b>175</b>	<b>11</b>	<b>15</b>	<b>15,54</b>
<b>2013/2014</b>	<b>1</b>	<b>155</b>	<b>144</b>	<b>8</b>	<b>16</b>	<b>12,46</b>

Sumber / *Source* : Dinas Pendidikan dan Kebudayaan Kabupaten Kepulauan Aru  
*Regional Office of Education and Culture Service of Kepulauan Aru*

**Tabel 4.1.11** Jumlah Peserta Program Keaksaraan Fungsional (KF) di Kabupaten Kepulauan Aru  
*Number of Functional Alphabet Participant in the Kepulauan Aru Regency*  
**2013 - 2017**

Tahun Year	Jumlah Peserta Participant	
	Target Target	Realisasi Realization
1	2	3
2013	800	800
2014	728	728
2015	728	728
2016	600	150
2017	570	260

Sumber / Source : Dinas Pendidikan dan Kebudayaan Kabupaten Kepulauan Aru  
 Regional Office of Education and Culture Service of Kepulauan Aru

**Tabel**  
*Table* 4.1.12

**Jumlah Murid Putus Sekolah di Kabupaten Kepulauan Aru  
Menurut Kecamatan dan Jenjang Pendidikan**

*Number of Drop-out pupils in the Regency of Kepulauan  
Aru by Subdistrict and Educational Level*

**2013/2014 – 2017/2018**

<b>Kecamatan</b> <i>Subdistrict</i>	<b>Sekolah Dasar</b> <i>Elementary School</i>	<b>S M P</b> <i>Junior High School</i>	<b>S M A</b> <i>Senior High School</i>
1	2	3	4
1. P.P. Aru	16	7	12
2. Aru Utara	5	2	1
3. Aru Utara Timur Batuley	2	-	-
4. Sir – Sir	-	-	-
5. Aru Tengah	6	3	-
6. Aru Tengah Timur	1	3	-
7. Aru Tengah Selatan	4	7	2
8. Aru Selatan	6	-	-
9. Aru Selatan Utara	-	2	-
10. Aru Selatan Timur	5	-	-
<b>Kepulauan Aru</b>	<b>45</b>	<b>24</b>	<b>15</b>
<b>2016/2017</b>	...	...	...
<b>2015/2016</b>	...	...	<b>62</b>
<b>2014/2015</b>	<b>34</b>	-	<b>11</b>
<b>2013/2014</b>	<b>20</b>	-	<b>8</b>

Sumber / Source : Dinas Pendidikan dan Kebudayaan Kabupaten Kepulauan Aru  
*Regional Office of Education and Culture Service of Kepulauan Aru*

## 4.2 Kesehatan dan Keluarga Berencana / Health and Family Planning

**Tabel** 4.2.1 **Banyaknya Fasilitas Kesehatan di Kabupaten Kepulauan Aru**  
*Table* 4.2.1 *Number of Health Centres in Kepulauan Aru Regency*  
**2013 - 2017**

<b>Tahun</b> <i>Years</i>	<b>Rumah Sakit</b> <i>Hospital</i>	<b>Rumah Bersalin</b> <i>Maternity House</i>	<b>Puskesmas</b> <i>Public Health Centres</i>	<b>Puskesmas Pembantu</b> <i>Public Health Centres Owned</i>	<b>POD</b> <i>Village Medicine Post</i>	<b>Polindes</b> <i>Village Clinics</i>
<i>1</i>	<i>2</i>	<i>3</i>	<i>4</i>	<i>5</i>	<i>6</i>	<i>7</i>
<b>2013</b>	1	-	28	21	8	-
<b>2014</b>	1	-	28	28	8	-
<b>2015</b>	1	-	28	32	5	-
<b>2016</b>	1	-	28	31	-	-
<b>2017</b>	1	-	30	25	131	7

Sumber / Source : Dinas Kesehatan Kabupaten Kepulauan Aru  
 Regional Office of Healthiness of Kepulauan Aru

**Tabel**  
*Table* **4.2.2**

**Banyaknya Fasilitas Kesehatan Menurut Kecamatan  
di Kabupaten Kepulauan Aru**

*Number of Health Centres by Subdistrict  
in Kepulauan Aru Regency*

**2013 - 2017**

<b>Kecamatan Subdistrict</b>	<b>Rum ah Saki t Hospita l</b>	<b>Rumah Bersalin Mater- nity House</b>	<b>Puskesmas Public Health Centres</b>	<b>Puskesmas Pembantu Public Health Centres Owned</b>	<b>POD Village Medi cine Post</b>	<b>Polindes Village Clinics</b>
<i>1</i>	<i>2</i>	<i>3</i>	<i>4</i>	<i>5</i>	<i>6</i>	<i>7</i>
1. P.P. A r u	1	-	4	6	-	-
2. Aru Utara	-	-	2	1	-	-
3. Aru Utara Timur Batuley	-	-	2	2	-	-
4. Sir –Sir	-	-	1	1	-	-
5. Aru Tengah	-	-	4	6	-	-
6. Aru Tengah Timur	-	-	2	4	-	-
7. Aru Tengah Selatan	-	-	4	1	-	-
8. Aru Selatan	-	-	5	4	-	-
9. Aru Selatan Utara	-	-	3	1	-	-
10. Aru Selatan Timur	-	-	3	3	-	-
<b>Kepulauan Aru</b>	<b>1</b>	<b>-</b>	<b>30</b>	<b>29</b>	<b>-</b>	<b>-</b>
<b>2016</b>	<b>1</b>	<b>-</b>	<b>28</b>	<b>31</b>	<b>-</b>	<b>-</b>
<b>2015</b>	<b>1</b>	<b>-</b>	<b>28</b>	<b>32</b>	<b>5</b>	<b>-</b>
<b>2014</b>	<b>1</b>	<b>-</b>	<b>28</b>	<b>28</b>	<b>8</b>	<b>-</b>
<b>2013</b>	<b>1</b>	<b>-</b>	<b>28</b>	<b>21</b>	<b>8</b>	<b>-</b>

Sumber / Source : Dinas Kesehatan Kabupaten Kepulauan Aru  
Regional Office of Healthiness of Kepulauan Aru

**Tabel**  
Table

4.2.3

**Banyaknya Tenaga Kesehatan Menurut Unit Kerja dan Sarana Pelayanan Kesehatan di Kabupaten Kepulauan Aru**

*Number of Health Personnel by Service Center and Work Unit in Kepulauan Aru Regency*

2013 – 2017

Kecamatan Subdistrict	Tenaga Medis Medical Personnel					Tenaga Nonmedis Nonmedical Personnel		
	Dokter/ Doctors	Perawat/ Nurses	Bidan/ Midwives	Farmasi/ Pharmation	Ahli Gizi/ Nutritionist	Teknisi Medis/ Medical technician	Sanitasi/ Sanitation	Lainnya/ Others
1	2	3	4	5	6	7	8	9
1. P.P. Aru	7	108	23	6	4	-	5	21
2. Aru Utara	2	39	5	1	-	-	4	5
3. Aru Utara Timur Batuley	2	25	4	1	-	-	2	2
4. Sir –Sir	1	24	1	-	-	-	1	1
5. Aru Tengah	5	68	9	1	2	-	5	4
6. Aru Tengah Timur	8	31	1	-	1	-	2	2
7. Aru Tengah Selatan	2	23	4	1	3	-	4	3
8. Aru Selatan	5	75	6	-	-	-	4	3
9. Aru Selatan Utara	3	35	3	-	2	-	3	-
10. Aru Selatan Timur	-	38	4	-	1	-	2	2
<b>Kepulauan Aru</b>	<b>35</b>	<b>466</b>	<b>60</b>	<b>10</b>	<b>13</b>	<b>-</b>	<b>32</b>	<b>43</b>
<b>2016</b>	<b>27</b>	<b>297</b>	<b>72</b>	<b>11</b>	<b>13</b>	<b>2</b>	<b>10</b>	<b>10</b>
<b>2015</b>	<b>12</b>	<b>432</b>	<b>70</b>	<b>9</b>	<b>17</b>	<b>3</b>	<b>10</b>	<b>31</b>
<b>2014</b>	<b>11</b>	<b>307</b>	<b>42</b>	<b>8</b>	<b>12</b>	<b>9</b>	<b>8</b>	<b>12</b>
<b>2013</b>	<b>4</b>	<b>208</b>	<b>35</b>	<b>3</b>	<b>12</b>	<b>-</b>	<b>9</b>	<b>6</b>

Sumber / Source : Dinas Kesehatan Kabupaten Kepulauan Aru/ Regional Office of Healthiness of Kepulauan Aru

**Tabel**  
Table

4.2.4

**Banyaknya Kelahiran Menurut Penolong Kelahiran  
di Kabupaten Kepulauan Aru**

*Number of Birth by Helping Person in Kepulauan Aru  
Regency*

2013 - 2017

<b>Tahun</b> <i>Years</i>	<b>Tenaga Medis</b> <i>Medical Personnel</i>	<b>Tenaga Nonmedis</b> <i>Nonmedical Personnel</i>	<b>Jumlah</b> <i>Total</i>	<b>Persentase Tenaga Kesehatan</b> <i>Health Personnel Percentage</i>
<i>1</i>	<i>2</i>	<i>3</i>	<i>4</i>	<i>5</i>
<b>2013</b>	1 428	333	1 761	81,09
<b>2014</b>	1 080	413	1 493	72,34
<b>2015</b>	1 266	301	1 567	80,79
<b>2016</b>	1 313	396	1 709	76,83
<b>2017</b>	1 538	397	1 935	79,48

Sumber / Source : Dinas Kesehatan Kabupaten Kepulauan Aru  
*Regional Office of Healthiness of Kepulauan Aru*

**Tabel**  
*Table* **4.2.5**

**Hasil Cakupan Imunisasi Menurut  
Kecamatan di Kabupaten Kepulauan Aru**  
*Immunization Scooping Result by Subdistrict  
in Kepulauan Aru Regency*  
**2 0 1 3 - 2 0 1 7**

<b>Kecamatan Subdistrict</b>	<b>BCG BCG</b>	<b>DPT 1 DPT 1</b>	<b>DPT 3 DPT 3</b>	<b>Polio 4 Epileptic 4</b>	<b>Campak Measles</b>
<i>1</i>	<i>2</i>	<i>3</i>	<i>4</i>	<i>5</i>	<i>6</i>
1. P.P. A r u	980	1 051	1 059	1 062	1 084
2. Aru Utara	115	125	70	73	89
3. Aru Utara Timur Batulev	131	187	185	182	162
4. Sir – Sir	61	70	7	2	8
5. Aru Tengah	225	252	273	277	288
6. Aru Tengah Timur	105	135	98	102	98
7. Aru Tengah Selatan	153	172	165	167	179
8. Aru Selatan	217	263	221	228	201
9. Aru Selatan Utara	103	104	103	112	107
10. Aru Selatan Timur	126	108	109	110	83
<b>Kepulauan Aru</b>	<b>2 216</b>	<b>2 467</b>	<b>2 290</b>	<b>2 315</b>	<b>2 299</b>
<b>2016</b>	<b>1 943</b>	<b>2 291</b>	<b>2 270</b>	<b>2 272</b>	<b>2 244</b>
<b>2015</b>	<b>1 806</b>	<b>2 053</b>	<b>1 908</b>	<b>1 775</b>	<b>1 630</b>
<b>2014</b>	<b>1 481</b>	<b>1 980</b>	<b>1 658</b>	<b>1 707</b>	<b>1 678</b>
<b>2013</b>	<b>1 535</b>	<b>1 977</b>	<b>1 697</b>	<b>1 560</b>	<b>1 503</b>



Lanjutan Tabel 4.2.5 / *Continued Table 4.2.5*

<b>Kecamatan Subdistrict</b>	<b>TT2 Ibu Hamil TT2 Pregnant Women</b>	<b>DT 2 DT 2</b>	<b>TT 2 TT 2</b>	<b>Hepatitis B Hepatitis B</b>
<i>1</i>	<i>7</i>	<i>8</i>	<i>9</i>	
1. P.P. A r u	542	932	783	844
2. Aru Utara	76	23	30	65
3. Aru Utara Timur Batuley	78	159	114	68
4. Sir – Sir	0	0	0	15
5. Aru Tengah	218	464	378	110
6. Aru Tengah Timur	50	95	66	56
7. Aru Tengah Selatan	90	222	167	111
8. Aru Selatan	96	291	181	171
9. Aru Selatan Utara	79	124	97	81
10. Aru Selatan Timur	76	72	45	86
<b>Kepulauan Aru</b>	<b>1 305</b>	<b>2 382</b>	<b>1 861</b>	<b>1 607</b>
<b>2016</b>	<b>660</b>	<b>2 110</b>	<b>2 621</b>	<b>1 110</b>
<b>2015</b>	<b>548</b>	<b>1 470</b>	<b>747</b>	<b>850</b>
<b>2014</b>	<b>1 461</b>	<b>2 105</b>	<b>1 648</b>	<b>510</b>
<b>2013</b>	<b>418</b>	<b>1 145</b>	<b>1 247</b>	<b>628</b>

Sumber / Source : Dinas Kesehatan Kabupaten Kepulauan Aru  
Regional Office of Healthiness of Kepulauan Aru

**Tabel**  
Table

4.2.6

**Hasil Monitoring Cakupan Usaha Perbaikan Gizi Keluarga (UPGK)  
pada Beberapa Desa Menurut Kecamatan di Kabupaten Kepulauan  
Aru**

*The Result of Nutrient Family Reconciliation Scooping Monitorial [INRF]  
at Some Villages by Subdistrict in Kepulauan Aru Regency*

2013 - 2017

Kecamatan Subdistrict	Desa yang Dimonitor Monitored Village	Balita yang Ditimbang Measured Under 5 Year's Infant	Status Gizi / Nutrient Status			
			Lebih Plus	Baik Good	Kurang Less	Buruk Worse
1	2	3	4	5	6	7
1. P.P. Aru	15	4 521	40	3 976	495	10
2. Aru Utara	12	619	8	520	88	3
3. Aru Utara Timur Batuley	9	608	16	442	140	10
4. Sir – Sir	9	134	-	134	-	-
5. Aru Tengah	22	1 148	16	858	258	16
6. Aru Tengah Timur	13	414	17	246	144	7
7. Aru Tengah Selatan	7	634	8	435	188	3
8. Aru Selatan	15	999	18	804	173	4
9. Aru Selatan Utara	7	441	22	355	63	1
10. Aru Selatan Timur	10	494	23	368	95	8
<b>Kepulauan Aru</b>	<b>119</b>	<b>10 012</b>	<b>168</b>	<b>8 138</b>	<b>1 644</b>	<b>62</b>
<b>2016</b>	<b>119</b>	<b>10 308</b>	<b>83</b>	<b>8 457</b>	<b>1 587</b>	<b>181</b>
<b>2015</b>	<b>119</b>	<b>8 310</b>	<b>64</b>	<b>6 459</b>	<b>1 726</b>	<b>61</b>
<b>2014</b>	<b>119</b>	<b>11 893</b>	<b>100</b>	<b>9 284</b>	<b>2 355</b>	<b>154</b>
<b>2013</b>	<b>119</b>	<b>10 494</b>	<b>42</b>	<b>9 486</b>	<b>957</b>	<b>9</b>

Sumber / Source : Dinas Kesehatan Kabupaten Kepulauan Aru  
Regional Office of Healthiness of Kepulauan Aru

**Tabel** 4.2.7 **Kegiatan Balai Kesehatan Ibu dan Anak Menurut Kecamatan di Kabupaten Kepulauan Aru**  
*The Activity of Mother and Children Polyclinic by Subdistrict in Kepulauan Aru Regency*  
**2013 - 2017**

Kecamatan <i>Subdistrict</i>	Kunjungan / <i>Visiting</i>		
	Bayi (<1 thn) <i>Infants</i>	Balita (1-5 thn) <i>Under 5 Year's Infant</i>	Ibu Menyusui <i>Suckle Women</i>
<i>1</i>	<i>2</i>	<i>3</i>	<i>4</i>
1. P.P. A r u	221	4 313	874
2. Aru Utara	104	520	109
3. Aru Utara Timur Batuley	143	465	34
4. Sir – Sir	37	97	21
5. Aru Tengah	146	1 002	258
6. Aru Tengah Timur	87	327	77
7. Aru Tengah Selatan	88	546	103
8. Aru Selatan	180	819	182
9. Aru Selatan Utara	84	357	79
10. Aru Selatan Timur	88	406	97
<b>Kepulauan Aru</b>	<b>1 178</b>	<b>8 852</b>	<b>1 834</b>
<b>2016</b>	<b>1 868</b>	<b>8 439</b>	<b>1 697</b>
<b>2015</b>	<b>3 130</b>	<b>5 180</b>	<b>1 564</b>
<b>2014</b>	<b>3 196</b>	<b>8 727</b>	<b>1 233</b>
<b>2013</b>	<b>1 816</b>	<b>8 692</b>	<b>1 613</b>

Sumber / *Source* : Dinas Kesehatan Kabupaten Kepulauan Aru  
*Regional Office of Healthiness of Kepulauan Aru*

**Tabel**  
*Table* **4.2.8**

**Banyaknya Bayi Lahir Hidup, Bayi Lahir Mati dan Presentase Berat Bayi Lahir Rendah (BBLR) pada Rumah Sakit dan Puskesmas Menurut Kecamatan di Kabupaten Kepulauan Aru**

*Number of Infant Birth, Infant Death by Birth and Percentage of Low Weight Infant Birth (BBLR) at Hospital and Public Health Centres (Puskesmas) by Subdistrict in Kepulauan Aru Regency*

**2 0 1 3 - 2 0 1 7**

Kecamatan <i>Subdistrict</i>	Bayi Lahir Hidup <i>Infant Birth</i>	Berat / <i>Weight</i>	
		< 2500 Gram <i>&lt; 2500 Gramme</i>	>= 2500 Gram <i>&gt;= 2500 Gramme</i>
1	2	3	4
1. P.P. A r u	931	50	881
2. Aru Utara	107	2	105
3. Aru Utara Timur Batuley	48	1	47
4. Sir – Sir	31	1	30
5. Aru Tengah	255	4	251
6. Aru Tengah Timur	77	2	75
7. Aru Tengah Selatan	104	3	101
8. Aru Selatan	189	3	186
9. Aru Selatan Utara	83	2	81
10. Aru Selatan Timur	97	-	97
<b>Kepulauan Aru</b>	<b>1 922</b>	<b>68</b>	<b>1 854</b>
<b>2016</b>	<b>1 639</b>	<b>74</b>	<b>1 565</b>
<b>2015</b>	<b>1 508</b>	<b>62</b>	<b>1 446</b>
<b>2014</b>	<b>1 447</b>	<b>35</b>	<b>1 412</b>
<b>2013</b>	<b>1 737</b>	<b>45</b>	<b>1 692</b>

Lanjutan Tabel 4.2.8 / Continued Table 4.2.8

<b>Kecamatan</b> <i>Subdistrict</i>	<b>Bayi Lahir Mati</b> <i>Infant Death by Birth</i>	<b>BBLR</b> <b>(%)</b>
<i>1</i>	<i>5</i>	<i>6</i>
1. P.P. A r u	16	5,37
2. Aru Utara	4	1,87
3. Aru Utara Timur Batuley	-	2,08
4. Sir – Sir	-	3,23
5. Aru Tengah	3	1,57
6. Aru Tengah Timur	-	2,60
7. Aru Tengah Selatan	-	2,88
8. Aru Selatan	2	1,59
9. Aru Selatan Utara	2	2,41
10. Aru Selatan Timur	-	-
<b>Kepulauan Aru</b>	<b>27</b>	<b>3,54</b>
<b>2016</b>	<b>37</b>	<b>4,52</b>
<b>2015</b>	<b>59</b>	<b>4,11</b>
<b>2014</b>	<b>18</b>	<b>2,42</b>
<b>2013</b>	<b>26</b>	<b>2,59</b>

Sumber / Source : Dinas Kesehatan Kabupaten Kepulauan Aru  
Regional Office of Healthiness of Kepulauan Aru

**Tabel** 4.2.9 **Jumlah Kasus 10 Penyakit Terbanyak di**  
**Table** **Kabupaten Kepulauan Aru**  
*Amount of 10 Most Infected Diseases*  
*in Kepulauan Aru Regency*  
**2017**

Jenis Penyakit <i>Diseases</i>	Jumlah Pasien <i>Number of Patient</i> <b>2017</b>
1	2
1. Infeksi Akut Lain Pada Saluran Pernapasan Bagian Atas / <i>Other Acute Infections In Upper Respiratory Tract</i>	22 403
2. Penyakit Pada Sistem Otot dan Jaringan Pengikat (Penyakit Tulang, Radang Sendi Dan Reumatik) / <i>Disease</i> <i>On Muscle System And Connective Tissue (Bone Disease,</i> <i>Arthritis And Rheumatism)</i>	13 463
3. Infeksi Penyakit Usus Yang Lain / <i>Other Infectious</i> <i>Disease Infections</i>	5 666
4. Penyakit Lain Pada Saluran Pernapasan Bagian Atas / <i>Other Diseases In the Upper Respiratory Tract</i>	4 104
5. Kecelakaan Dan Ruda Paksa / <i>Accident And Forced Ruda</i>	3 879
6. Diare (Termasuk Tersangka Kolera) / <i>Diarrhe (Including</i> <i>Cholera Suspects)</i>	9 317
7. Penyakit Kardiovaskuler / <i>Cardiovascular Disease</i>	3 593
8. Penyakit Kulit Alergi / <i>Allergic Skin Disease</i>	1 792
9. Anemia / <i>Anemia</i>	658
10. Penyakit Kulit Infeksi / <i>Skin Disease Infection</i>	2 238

Sumber / Source : Dinas Kesehatan Kabupaten Kepulauan Aru  
Regional Office of Healthiness of Kepulauan Aru

**Tabel**  
*Table* 4.2.10

**Banyaknya Kasus HIV/AIDS, IMS, DBD, Diare, TB, dan Malaria Menurut Kecamatan di Kabupaten Kepulauan Aru**

*The number of cases of HIV / AIDS, STI, dengue, diarrhea, tuberculosis and Malaria According to the Subdistrict in the Aru Islands*

**2017**

<b>Kecamatan</b> <i>District</i>	<b>HIV/AIDS</b>	<b>IMS</b>	<b>DBD</b>	<b>Diare</b>	<b>TB</b>	<b>Malaria</b>
<i>1</i>	<i>2</i>	<i>3</i>	<i>4</i>	<i>5</i>	<i>6</i>	<i>7</i>
1. P.P. Aru	50	13	12	1 032	407	65
2. Aru Utara	-	-	-	154	14	142
3. Aru Utara Timur Batuley	-	-	-	64	4	244
4. Sir – Sir	-	-	-	21	11	6
5. Aru Tengah	1	-	-	817	3	52
6. Aru Tengah Timur	1	-	-	406	3	37
7. Aru Tengah Selatan	-	-	-	407	22	53
8. Aru Selatan	-	-	-	401	5	4
9. Aru Selatan Utara	1	-	-	447	7	5
10. Aru Selatan Timur	-	-	-	221	3	3
<b>Kepulauan Aru</b>	<b>53</b>	<b>-</b>	<b>-</b>	<b>3 970</b>	<b>479</b>	<b>611</b>

Sumber / Source : Dinas Kesehatan Kabupaten Kepulauan Aru  
*Regional Office of Healthiness of Kepulauan Aru*

**Tabel** 4.2.11 **Jumlah Ibu Hamil, Melakukan Kunjungan K1, Melakukan Kunjungan K4, KEK, dan Mendapat Tablet Zat Besi di Kabupaten Kepulauan Aru**  
*Number of Pregnant Mother who Visited K1, K4, KEK and get Ferrum tablet in Kepulauan Aru Regency by District*  
**2013 - 2017**

<b>Keterangan</b> <i>Description</i>	<b>2013</b>	<b>2014</b>	<b>2015</b>	<b>2016</b>	<b>2017</b>
<i>1</i>	<i>2</i>	<i>3</i>	<i>4</i>	<i>5</i>	<i>6</i>
Jumlah Ibu Hamil / <i>Number of Pregnant Mother</i>	2 001	2 245	2 278	2 945	2 945
Melakukan Kunjungan K1 <i>Visited K1</i>	1 868	1 866	1 904	2 079	2 238
Melakukan Kunjungan K4 <i>Visited K4</i>	1 540	1 172	1 036	1 167	1 260
Kurang Energi Kronis (KEK) <i>Chronic Impower</i>	-	172	151	584	646
Mendapat Zat Besi (Fe) <i>To Get Ferrum</i>	1 895	329	110	1 146	1 187

Sumber / Source : Dinas Kesehatan Kabupaten Kepulauan Aru  
*Regional Office of Healthiness of Kepulauan Aru*



**Tabel 4.2.12** Banyaknya Peserta KB Aktif Menurut Mix Kontrasepsi dan Kecamatan di Kabupaten Kepulauan Aru  
*Table 4.2.12* Number of Active Participants of the Family Planning Program by Mix Contraception and District in Kepulauan Aru Regency  
**2013 - 2017**

Kecamatan <i>District</i>	IUD <i>IUD</i>	Pil <i>Pill</i>	Kondom <i>Condom</i>	Suntikan <i>Injection</i>
1	2	3	4	5
1. P.P. Aru	350	587	654	9 928
2. Aru Utara	-	53	1	543
3. Aru Utara Timur Batuley	-	10	-	54
4. Sir Sir	-	10	-	159
5. Aru Tengah	-	135	1	1 512
6. Aru Tengah Timur	-	19	-	188
7. Aru Tengah Selatan	-	30	5	2 213
8. Aru Selatan	-	75	3	1 103
9. Aru Selatan Utara	-	41	-	814
10. Aru Selatan Timur	-	5	1	543
<b>Kepulauan Aru</b>	<b>350</b>	<b>965</b>	<b>665</b>	<b>17 057</b>
<b>2016</b>	<b>350</b>	<b>4 227</b>	<b>1 314</b>	<b>19 092</b>
<b>2015</b>	<b>47</b>	<b>1 424</b>	<b>1 964</b>	<b>7 393</b>
<b>2014</b>	<b>27</b>	<b>2 135</b>	<b>1 834</b>	<b>8 372</b>
<b>2013</b>	<b>13</b>	<b>2 258</b>	<b>2 524</b>	<b>9 106</b>

*SOCIAL*

Lanjutan Tabel 4.2.12 / *Continued Table 4.2.12*

<b>Kecamatan</b> <i>District</i>	<b>MOP/</b> <b>MOW</b>	<b>Implant</b> <i>Implant</i>	<b>Jumlah</b> <i>Total</i>
<i>1</i>	<i>6</i>	<i>7</i>	<i>8</i>
1. P.P. Ar u	12	1 303	12 834
2. Aru Utara	-	13	610
3. Aru Utara Timur Batuley	-	-	64
4. Sir Sir	-	-	169
5. Aru Tengah	-	134	1 782
6. Aru Tengah Timur	-	13	220
7. Aru Tengah Selatan	-	55	2 303
8. Aru Selatan	-	34	1 215
9. Aru Selatan Utara	-	43	898
10. Aru Selatan Timur	-	5	554
<b>Kepulauan Aru</b>	<b>12</b>	<b>1 600</b>	<b>20 649</b>
<b>2016</b>	<b>9</b>	<b>3 820</b>	<b>28 812</b>
<b>2015</b>	<b>4</b>	<b>1 229</b>	<b>1 2061</b>
<b>2014</b>	<b>6</b>	<b>193</b>	<b>12 567</b>
<b>2013</b>	<b>-</b>	<b>269</b>	<b>14 170</b>

Sumber : Dinas Pengendalian Kependudukan dan Keluarga Berencana Kabupaten Kepulauan Aru / *Population Control and Family Planning Regional Board of Kepulauan Aru*

**Tabel 4.2.13** Banyaknya Peserta Baru KB Menurut Mix Kontrasepsi dan Kecamatan di Kabupaten Kepulauan Aru  
*Number of New Participants of the Family Planning Program by Mix Contraception and District in Kepulauan Aru Regency*  
**2013 - 2017**

Kecamatan <i>District</i>	IUD <i>IUD</i>	Pil <i>Pill</i>	Kondom <i>Condom</i>	Suntikan <i>Injection</i>
1	2	3	4	5
1. P.P. Aru	11	439	25	1 654
2. Aru Utara	-	54	5	100
3. Aru Utara Timur Batuley	-	13	-	98
4. Sir – Sir	-	20	2	65
5. Aru Tengah	-	102	14	323
6. Aru Tengah Timur	-	15	7	38
7. Aru Tengah Selatan	-	71	5	142
8. Aru Selatan	-	40	3	87
9. Aru Selatan Utara	-	75	6	121
10. Aru Selatan Timur	-	65	1	56
<b>Kepulauan Aru</b>	<b>11</b>	<b>894</b>	<b>68</b>	<b>2 684</b>
<b>2016</b>	<b>184</b>	<b>811</b>	<b>96</b>	<b>1 754</b>
<b>2015</b>	<b>8</b>	<b>1 203</b>	<b>199</b>	<b>1 503</b>
<b>2014</b>	<b>27</b>	<b>547</b>	<b>307</b>	<b>1 819</b>
<b>2013</b>	<b>37</b>	<b>671</b>	<b>437</b>	<b>3 133</b>

*SOCIAL*Lanjutan Tabel 4.2.13 / *Continued Table 4.2.12*

<b>Kecamatan District</b>	<b>MOP/ MOW</b>	<b>Implant Implant</b>	<b>Jumlah Total</b>
<i>1</i>	<i>6</i>	<i>7</i>	<i>8</i>
1. P.P. A r u	1	338	2 468
2. Aru Utara	-	-	159
3. Aru Utara Timur Batuley	-	-	111
4. Sir – Sir	-	-	87
5. Aru Tengah	-	23	462
6. Aru Tengah Timur	-	-	60
7. Aru Tengah Selatan	-	15	233
8. Aru Selatan	-	6	136
9. Aru Selatan Utara	-	13	215
10. Aru Selatan Timur	-	-	122
<b>Kepulauan Aru</b>	<b>1</b>	<b>395</b>	<b>4 053</b>
<b>2016</b>	<b>3</b>	<b>600</b>	<b>3 448</b>
<b>2015</b>	<b>7</b>	<b>111</b>	<b>3 031</b>
<b>2014</b>	<b>6</b>	<b>193</b>	<b>2 899</b>
<b>2013</b>	<b>53</b>	<b>292</b>	<b>4 623</b>

Sumber : Dinas Pengendalian Kependudukan dan Keluarga Berencana Kabupaten Kepulauan Aru / *Population Control and Family Planning Regional Board of Kepulauan Aru*

Tabel  
Table

4.2.14

**Banyaknya Klinik Keluarga Berencana Menurut  
Kecamatan di Kabupaten Kepulauan Aru**  
*Number of the Family Planning Clinics  
by District in Kepulauan Aru Regency*  
**2012 - 2016**

Kecamatan <i>District</i>	2013	2014	2015	2016	2017
1	2	3	4	5	6
1. P.P. Aru	6	7	7	7	7
2. Aru Utara	3	2	2	2	2
3. Aru Utara Timur Batuley	-	1	1	1	1
4. Sir – Sir	-	-	1	1	1
5. Aru Tengah	4	4	4	4	4
6. Aru Tengah Timur	2	2	2	2	2
7. Aru Tengah Selatan	3	4	4	4	4
8. Aru Selatan	6	4	4	4	4
9. Aru Selatan Utara	-	3	3	3	3
10. Aru Selatan Timur	2	3	3	3	3
<b>Kepulauan Aru</b>	<b>25</b>	<b>30</b>	<b>31</b>	<b>31</b>	<b>31</b>

Sumber : Dinas Pengendalian Kependudukan dan Keluarga Berencana Kabupaten Kepulauan Aru / *Population Control and Family Planning Regional Board of Kepulauan Aru*

**Tabel 4.2.15** Banyaknya Pos Pelayanan Keluarga Berencana Desa (PPKBD) di Kabupaten Kepulauan Aru  
*The number of Post Village Family Planning Services (PPKBD) in the Aru Islands, 2011-2015*  
**2013 - 2017**

Kecamatan Subdistrict	2013	2014	2015	2016	2017
1	2	3	4	5	6
1. P.P. Aru	8	11	11	10	10
2. Aru Utara	1	1	2	2	2
3. Aru Utara Timur Batuley	2	2	2	2	2
4. Sir – Sir	-	1	1	1	1
5. Aru Tengah	11	12	12	12	12
6. Aru Tengah Timur	9	9	9	9	9
7. Aru Tengah Selatan	6	7	7	7	7
8. Aru Selatan	2	4	4	3	3
9. Aru Selatan Utara	5	5	5	4	4
10. Aru Selatan Timur	2	2	2	3	3
<b>Kepulauan Aru</b>	<b>46</b>	<b>54</b>	<b>54</b>	<b>53</b>	<b>53</b>

Sumber : Dinas Pengendalian Kependudukan dan Keluarga Berencana Kabupaten Kepulauan Aru / Population Control and Family Planning Regional Board of Kepulauan Aru

## 4.3 Agama / Religion

**Tabel** 4.3.1 **Banyaknya Tempat Peribadatan Menurut Jenis dan Kecamatan di Kabupaten Kepulauan Aru**  
**Table** 4.3.1 *Number of Worship Places by Kinds and Subdistrict in Kepulauan Aru Regency*

2013 - 2017

Kecamatan Subdistrict	Masjid Mosque	Mushola	Gereja Katholik Catholic Church	Gereja Protestan Protestant Church	Pura Temple	Vihara Vihara
1	2	3	4	5	6	7
1. P.P. Aru	20	-	4	36	-	1
2. Aru Utara	8	-	4	4	-	-
3. Aru Utara Timur Batuley	7	-	3	3	-	-
4. Sir – Sir	7	-	3	5	-	-
5. Aru Tengah	11	-	4	26	-	-
6. Aru Tengah Timur	7	-	1	8	-	-
7. Aru Tengah Selatan	6	1	3	2	-	-
8. Aru Selatan	4	-	2	18	-	-
9. Aru Selatan Utara	5	-	-	9	-	-
10. Aru Selatan Timur	6	-	5	10	-	-
<b>Kepulauan Aru</b>	<b>81</b>	<b>1</b>	<b>28</b>	<b>121</b>	<b>-</b>	<b>1</b>
<b>2016</b>	<b>81</b>	<b>2</b>	<b>26</b>	<b>121</b>	<b>-</b>	<b>1</b>
<b>2015</b>	<b>77</b>	<b>1</b>	<b>28</b>	<b>113</b>	<b>-</b>	<b>1</b>
<b>2014</b>	<b>73</b>	<b>-</b>	<b>28</b>	<b>111</b>	<b>-</b>	<b>1</b>
<b>2013</b>	<b>76</b>	<b>-</b>	<b>32</b>	<b>109</b>	<b>-</b>	<b>2</b>

Sumber / Source : Kementerian Agama Kabupaten Kepulauan Aru  
 Regional Office of Religion Ministry of Kepulauan Aru

**Tabel 4.3.2** Jumlah Jemaah Haji di Kabupaten Kepulauan Aru Menurut Jenis Kelamin dan Kecamatan  
*Total of Moslem Pilgrims by Sex and Subdistrict in Kepulauan Aru Regency*  
**2013 - 2017**

Kecamatan Subdistrict	2013		2014		2015	
	Laki-laki Male	Perempuan Female	Laki-laki Male	Perempuan Female	Laki-laki Male	Perempuan Female
1	2	3	4	5	6	7
1. P.P. Aru	10 <sup>r</sup>	10 <sup>r</sup>	7 <sup>r</sup>	7 <sup>r</sup>	8 <sup>r</sup>	8 <sup>r</sup>
2. Aru Utara	- <sup>r</sup>	-	-	-	1	-
3. Aru Utara Timur Batuley	1 <sup>r</sup>	-	1	-	-	-
4. Sir – Sir	-	-	-	-	-	-
5. Aru Tengah	-	-	-	-	- <sup>r</sup>	-
6. Aru Tengah Timur	-	-	-	-	1	1
7. Aru Tengah Selatan	-	-	-	-	1	-
8. Aru Selatan	-	-	-	-	-	1
9. Aru Selatan Utara	-	-	2	1	-	-
10. Aru Selatan Timur	-	-	2	-	-	-
<b>Kepulauan Aru</b>	<b>11<sup>r</sup></b>	<b>10<sup>r</sup></b>	<b>12<sup>r</sup></b>	<b>8<sup>r</sup></b>	<b>11</b>	<b>10<sup>r</sup></b>



Lanjutan Tabel 4.3.2 / *Continued Table 4.3.2*

Kecamatan <i>Subdistrict</i>	2016		2017	
	Laki-laki <i>Male</i>	Perempuan <i>Female</i>	Laki-laki <i>Male</i>	Perempuan <i>Female</i>
<i>1</i>	<i>8</i>	<i>9</i>	<i>10</i>	<i>11</i>
1. P.P. A r u	4	8	4	8
2. Aru Utara	-	-	-	-
3. Aru Utara Timur Batuley	-	-	-	-
4. Sir – Sir	-	-	-	-
5. Aru Tengah	1	-	1	-
6. Aru Tengah Timur	-	-	-	-
7. Aru Tengah Selatan	1	-	1	-
8. Aru Selatan	-	-	-	-
9. Aru Selatan Utara	3	4	2	5
10. Aru Selatan Timur	-	-	-	-
<b>Kepulauan Aru</b>	<b>9</b>	<b>12</b>	<b>8</b>	<b>13</b>

Sumber / *Source* : Kementrian Agama Kabupaten Kepulauan Aru  
*Regional Office of Religion Ministry of Kepulauan Aru*

## 4.4 Kebersihan Lingkungan / Environmental Cleanliness

**Tabel** 4.4.1 **Produksi Sampah dan Volume Sampah yang Terkumpul dan Terangkut per Hari di Kabupaten Kepulauan Aru**  
**Table** 4.4.1 *Garbage Production and Volume in Kepulauan Aru Regency that Accumulated and Transported Daily*  
**2013 - 2017**

Tahun Year	Perkiraan Produksi Sampah per Hari <i>Estimation of Daily Garbage Production</i> (M <sup>3</sup> )	Volume Sampah yang Terangkut di TPS per Hari <i>Daily Accumulated Garbage Volume</i> (M <sup>3</sup> )	Volume Sampah yang Terangkut ke TPA per Hari <i>Daily Transported Garbage Volume</i> (M <sup>3</sup> )
1	2	3	4
2013	12 805	1 409	10 859
2014	16 504	550	12 371
2015	26 506	750	25 756
2016	37 250	1 500	26 575
2017	66 980	45 540	40 180

Sumber/ Source : Dinas Lingkungan Hidup Kabupaten Kepulauan Aru  
*Regional office of Environmental Management Agency of Kepulauan Aru*

**Tabel** 4.4.2 **Jumlah Sarana Kebersihan di Kabupaten Kepulauan Aru**  
**Table** 4.4.2 *Number of Cleanliness Facilities*

2015 – 2017

Tahun Year	Tenaga Kerja/ Workers		Truk Sampah Garbage Truck	Bak Sampah (Beton/Perma- nen) Garbage Blocks	Lokasi/ TPA Dumping Places
	Pegawai Civil servants	Buruh Lepas Daily Paid Workers			
1	2	3	4	5	6
2015	-	80 <sup>1</sup>	2	43 <sup>1</sup>	1
2016	-	99	2	43	1
2017	-	100	2	43	1

<sup>1</sup>Sumber/ Source : Dinas Lingkungan Hidup Kabupaten Kepulauan Aru  
 Regional office of Environmental Management Agency of Kepulauan Aru

## 4.5 Kriminalitas / Crime

**Tabel**  
Table

4.5.1

**Banyaknya Perkara yang diproses oleh Kantor Kejaksaan Negeri Dobo Menurut Jenis Perkara**

*Number of Processed Cases in State Prosecutor Office of Dobo by Type of Cases*

2016

<i>Jenis Perkara</i> <i>Type of Cases</i>	<b>Sisa</b> <b>Tahun Lalu</b> <i>Last Year</i> <i>Leftovers</i>	<b>Masuk</b> <b>Tahun ini</b> <i>Received</i> <i>This Year</i>	<b>Diselesaikan</b> <b>Tahun ini</b> <i>Finished This</i> <i>Year</i>	<b>Sisa</b> <b>Tahun ini</b> <i>This Year</i> <i>Leftovers</i>
1	2	3	4	5
Pidana Umum/ <i>General</i> <i>Crime</i>	-	48	25	-
Pidana Khusus dan Pidana Korupsi/ <i>Specific Crime</i> <i>and Corruption Case</i>	-	35	15	-
Pidana Ringan/ <i>Fluent</i> <i>Crime</i>	-	-	-	-
Pelanggaran Lalu Lintas / <i>Traffic Transgression</i>	-	-	-	-
<b>Jumlah / Total</b>	-	<b>83</b>	<b>40</b>	-
<b>2016</b>	<b>2</b>	<b>45</b>	<b>47</b>	-
<b>2015</b>	-	<b>39</b>	<b>37</b>	<b>2</b>
<b>2014</b>	<b>98</b>	<b>95</b>	<b>193</b>	-
<b>2013</b>	<b>75</b>	<b>94</b>	<b>71</b>	<b>98</b>

Sumber / Source : Kejaksaan Negeri Dobo  
State Prosecutor of Dobo

**Tabel**  
Table

4.5.2

**Banyaknya Perkara yang diproses oleh Kantor Kejaksaan Negeri Dobo Menurut Jenis Perkara dan Bulan**

*Number of Processed Cases in State Prosecutor Office of Dobo by Type of Cases and Month*

2017

Bulan/Month	Pidana Umum General Criminal		Pidana Khusus Specific Criminal	
	Masuk Received	Selesai Finished	Masuk Received	Selesai Finished
1	2	3	4	5
Januari / January	3	-	-	-
Pebruari / February	3	-	1	-
Maret / March	3	-	1	-
April / April	3	2	-	-
Mei / May	9	1	-	-
Juni / June	2	-	3	-
Juli / July	8	-	4	-
Agustus / August	3	-	6	-
September / September	5	15	5	3
Oktober / October	3	-	3	5
Nopember / November	5	2	6	-
December / December	1	5	6	7
<b>Jumlah / Total</b>	<b>48</b>	<b>25</b>	<b>32</b>	<b>15</b>
<b>2016</b>	<b>39</b>	<b>39</b>	<b>-</b>	<b>-</b>
<b>2015</b>	<b>37</b>	<b>37</b>	<b>2</b>	<b>-</b>
<b>2014</b>	<b>89</b>	<b>166</b>	<b>5</b>	<b>26</b>
<b>2013</b>	<b>80</b>	<b>70</b>	<b>14</b>	<b>-</b>

Sumber / Source : Kejaksaan Negeri Dobo  
State Prosecutor of Dobo

**Tabel**  
*Table*

4.5.3

**Banyaknya Perkara yang Ditangani Tindak Pidana Khusus  
Kejaksaan Negeri Dobo Berdasarkan Jenis Perkara**  
*Number of Handled Cases by Special Doing an Injustice of  
State Prosecutor of Dobo by Type of Cases*  
**2013 – 2017**

<i>Bulan/Month</i>	<b>Tindak Pidana Korupsi</b> <i>Corruption Injustice Cases</i>	
	<b>Masuk</b> <i>Received</i>	<b>Selesai</b> <i>Finished</i>
<i>1</i>	<i>2</i>	<i>3</i>
Januari / <i>January</i>	-	-
Pebruari / <i>February</i>	-	-
Maret / <i>March</i>	-	-
April / <i>April</i>	-	-
M e i / <i>May</i>	-	-
Juni / <i>June</i>	-	-
Juli / <i>July</i>	-	-
Agustus / <i>August</i>	-	-
September / <i>September</i>	-	-
Oktober / <i>October</i>	-	-
Nopember / <i>November</i>	-	-
December / <i>December</i>	3	1
<b>Jumlah / <i>Total</i></b>	<b>3</b>	<b>1</b>
<b>2016</b>	<b>3</b>	<b>5</b>
<b>2015</b>	<b>2</b>	-
<b>2014</b>	<b>5</b>	<b>5</b>
<b>2013</b>	<b>14</b>	-

Sumber / *Source* : Kejaksaan Negeri Dobo / *State Prosecutor of Dobo*

**Tabel 4.5.4** Banyaknya Narapidana pada Rumah Tahanan Dobo Menurut Kejahatan/ Pelanggaran dan Jenis Pidana/Hukuman Hasil Keputusan Sidang Pengadilan Negeri Keadaan Akhir Desember  
*Number of Convicts at Jailhouse of Dobo by Crimes/Transgression and Type of Punishments/Sentences which Issued by State of Prosecutor's Penalty Inflicted on End of December*  
**2013 - 2017**

Jenis Pidana/Hukuman <i>Type of Punishment/Sentences</i>	Kesucilaan <i>Immorality</i>	Perjudian <i>Gamling</i>	Pembunuhan <i>Killing</i>	Penganiayaan <i>Mistreatment</i>	Pencurian <i>Looting</i>	Korupsi <i>Corruption</i>	Lainnya <i>Others</i>
1	2	3	4	5	6	7	8
Pidana Mati/ <i>Death Punishment</i>	-	-	-	-	-	-	-
Pidana Seumur Hidup/ <i>Alive Sentenced</i>	-	-	-	-	-	-	-
Pidana Penjara $\geq$ 1 Tahun/ <i>Prison Sentenced <math>\geq</math> 1 Year</i>	1	-	-	1	2	-	3
Pidana Penjara 3 Bulan - 1 Tahun/ <i>Prison Sentenced 3 Month - 1 Year</i>	1	2	-	9	2	-	10
Pidana Penjara s.d. 3 Bulan/ <i>Prison Sentenced up to 3 Month</i>	-	2	-	3	-	-	-
Pidana Kurungan / <i>Detention</i>	-	-	-	-	-	-	-
Lainnya / <i>Others</i>	-	-	-	-	-	-	-
<b>Jumlah / Total</b>	<b>2</b>	<b>4</b>		<b>13</b>	<b>4</b>	<b>-</b>	<b>13</b>
<b>2016</b>	-	<b>3</b>	-	<b>10</b>	<b>1</b>	<b>4</b>	<b>7</b>
<b>2015</b>	<b>4</b>	<b>1</b>	-	<b>4</b>	-	<b>7</b>	<b>1</b>
<b>2014</b>	<b>3</b>	<b>18</b>	-	<b>8</b>	<b>2</b>	-	<b>7</b>
<b>2013</b>	-	<b>2</b>	<b>4</b>	-	-	-	-

Sumber / Source : Rumah Tahanan Dobo / The Jailhouse of Dobo

**Tabel**  
*Table* 4.5.5

**Banyaknya Tambahan Narapidana pada Rumah Tahanan Dobo Berdasarkan Putusan Pengadilan Negeri Menurut Jenis Kejahatan/Pelanggaran dan Bulan**

*Number of Additional Convicts at Jailhouse of Dobo Based on Type of Punishment/Sentences which Issued by State of Prosecutor by Month*

**2 0 1 3 - 2 0 1 7**

Bulan Month	2013		2014		2015	
	Kejaha- tan Crime	Pelang- garan Trans- gres- sion	Kejahat an Crime	Pelang- garan Trans- gres- sion	Kejaha- tan Crime	Pelang- garan Trans- gres- sion
1	2	3	4	5	6	7
Januari / January	-	-	12	-	6	-
Pebruari / February	-	-	-	-	-	-
Maret / March	-	-	-	-	-	-
April / April	-	-	8	-	-	-
M e i / May	-	-	1	-	-	-
Juni / June	-	-	-	11	-	-
Juli / July	-	-	-	5	-	-
Agustus / August	-	-	-	-	-	-
September / September	3	-	-	-	10	2
Oktober / October	-	-	-	-	-	1
Nopember / November	-	-	-	-	-	-
December / December	-	-	-	-	-	-
<b>Jumlah / Total</b>	<b>3</b>	<b>-</b>	<b>21</b>	<b>16</b>	<b>16</b>	<b>3</b>



Lanjutan Tabel 2.4.5/ *Continued Table 2.4.5*

Bulan Month	2016		2017	
	Kejahatan Crime	Pelanggaran Transgression	Kejahatan Crime	Pelanggaran Transgression
1	8	9	10	11
Januari / January	-	-	-	-
Pebruari / February	8	1	-	-
Maret / March	-	-	5	2
April / April	2	-	-	-
M e i / May	6	-	3	5
Juni / June	-	-	-	-
Juli / July	-	-	1	-
Agustus / August	4	1	-	-
September / September	-	-	4	7
Oktober / October	-	-	-	-
Nopember / November	-	-	4	7
December / December	3	-	-	-
<b>Jumlah / Total</b>	<b>23</b>	<b>2</b>	<b>13</b>	<b>21</b>

Sumber / Source : Rumah Tahanan Dobo / *The Jailhouse of Dobo*

## 4.6 Kemiskinan / Poverty

**Tabel** 4.6.1 **Tahapan Keluarga Sejahtera Menurut Kecamatan di Kabupaten Kepulauan Aru**  
*Table Rank of Prosperous Family by Subdistrict in Kepulauan Aru Regency 2013 – 2017*

Kecamatan Subdistrict	Jumlah Kartu Keluarga yang Didata Total of Checked Family	Tahapan Keluarga Sejahtera Prosperous Family Rank				
		Pra Sejahtera Pre Prosperous	Sejahtera / Prosperous			
			I	II	III	III +
1	2	3	4	5	6	7
P.P. Aru	7 665	1 284	4 725	1 656	-	-
Aru Utara	1190	206	868	116	-	-
Aru Utara Timur Batuley	965	769	191	5	-	-
Sir –Sir	829	271	541	16	1	-
Aru Tengah	3 292	1 513	1 377	397	5	-
Aru Tengah Timur	1 260	584	582	94	-	-
Aru Tengah Selatan	993	300	530	163	-	-
Aru Selatan	1 746	599	1 021	126	-	-
Aru Selatan Utara	829	138	621	68	2	-
Aru Selatan Timur	862	228	553	81	-	-
<b>Kepulauan Aru</b>	<b>19 631</b>	<b>5 892</b>	<b>11 009</b>	<b>2 722</b>	<b>8</b>	<b>-</b>
<b>2016</b>	<b>19 275</b>	<b>5 824</b>	<b>10 827</b>	<b>2 621</b>	<b>-</b>	<b>-</b>
<b>2015</b>	<b>18 409<sup>r</sup></b>	<b>5 673<sup>r</sup></b>	<b>10 112<sup>r</sup></b>	<b>2 624<sup>r</sup></b>	<b>304</b>	<b>565</b>
<b>2014</b>	<b>20 255</b>	<b>15 454</b>	<b>3 639</b>	<b>293</b>	<b>304</b>	<b>565</b>
<b>2013</b>	<b>18 748</b>	<b>11 895</b>	<b>5 638</b>	<b>480</b>	<b>320</b>	<b>507</b>

Sumber : Dinas Pengendalian Kependudukan dan Keluarga Berencana Kabupaten Kepulauan Aru / Population Control and Family Planning Regional Board of Kepulauan Aru

**Tabel** 4.6.2 **Garis Kemiskinan dan Penduduk Miskin di Kabupaten Kepulauan Aru**  
**Table** 4.6.2 *Poverty Line and Poor in Kepulauan Aru Regency*  
**2008 - 2017**

Tahun Years	Garis Kemiskinan Poverty Line	Penduduk Miskin Poor People	
		Jumlah/ (Ribu Orang/Thousand People)	Persentase Percentage
1	2	3	4
2008	203 915	29,78	41,08
2009	204 195	28,50	38,77
2010	231 783	29,40	34,98
2011	239 965	26,98	31,20
2012	248 436	25,67	28,94
2013	277 924	24,30	27,34
2014	282 440	23,79	26,33
2015	312 520	26,14	28,64
2016	337 180	26,48	28,71
2017	352 151	25,37	27,13

Catatan / Notes : Diolah dari hasil Survei Sosial Ekonomi Nasional (Susenas) 2007 – 2016  
 Based on 2007 – 2014 National Socio Economic Survey

Sumber / Source : BPS Kabupaten Kepulauan Aru  
 BPS – Statistics of Kepulauan Aru Regency

## 4.7 Sosial Lainnya / Other Social

**Tabel 4.7.1** Banyaknya Korban Bencana Alam Di Kabupaten Kepulauan Aru  
*Table 4.7.1* Number of Natural Disasters Victims in Kepulauan Aru Regency  
**2013 - 2017**

Jenis Bencana <i>Type of Disasters</i>	Frek- wensi <i>Freq- uency</i>	Manusia <i>Human</i>	Rumah <i>Houses</i>	Perahu <i>Boat</i>	Lain- Lain <i>Others</i>
1	2	3	4	5	6
Kebakaran/ <i>Fire</i>	3	88	35	-	-
Kecelakaan Laut/ <i>Sea Accident</i>	2	7	-	-	-
Tanah Longsor/ <i>Land Slide</i>	-	-	-	-	-
Banjir/ <i>Flood</i>	-	-	-	-	-
KLB Diare/ <i>Diarhe</i>	1	518	-	-	-
Kekurangan Pangan/ <i>Malnutrition</i>	-	-	-	-	-
Peranan Sosial/ <i>Social Part</i>	-	-	-	-	-
Letusan Gunung Api/ <i>Volcano Fire</i>	-	-	-	-	-
Angin Topan/ <i>Faricate</i>	-	-	-	-	-
<b>Jumlah / Total</b>	<b>6</b>	<b>613</b>	<b>35</b>	<b>-</b>	<b>-</b>
<b>2016</b>	<b>11</b>	<b>644</b>	<b>-</b>	<b>-</b>	<b>-</b>
<b>2015</b>	<b>4</b>	<b>54</b>	<b>3</b>	<b>1</b>	<b>-</b>
<b>2014</b>	<b>6</b>	<b>1 051</b>	<b>12</b>	<b>-</b>	<b>-</b>
<b>2013</b>	<b>10</b>	<b>759</b>	<b>33</b>	<b>-</b>	<b>-</b>

Sumber/ *Source* : Dinas Sosial Kabupaten Kepulauan Aru  
 Regional office of Social Affair of Kepulauan Aru

**Tabel 4.7.2**  
**Table** **Banyaknya Penyandang Cacat per Kecamatan Menurut Jenis Cacat di Kabupaten Kepulauan Aru**  
*Number of Disabled People by Subdistrict and Type of Handicapped in Kepulauan Aru Regency*  
**2013 - 2017**

Kecamatan Subdistrict	Cacat Tubuh Body Handicapped	Tuna Rungu Deaf People	Tuna Netra Blind People	Tuna Grahita Bounce Handicapped	Cacat Lainnya Other Handicapped
1	2	3	4	5	6
1. P.P. Aru	19	3	1	-	-
2. Aru Utara	-	1	5	-	16
3. Aru Utara Timur Batuley	-	-	-	-	--
4. Sir – Sir	2	5	1	1	-
5. Aru Tengah	-	-	-	-	-
6. Aru Tengah Timur	-	-	-	-	-
7. Aru Tengah Selatan	2	-	2	-	31
8. Aru Selatan	-	-	-	-	-
9. Aru Selatan Utara	-	-	-	-	-
10. Aru Selatan Timur	-	-	-	-	-
<b>Kepulauan Aru</b>	<b>23</b>	<b>9</b>	<b>9</b>	<b>1</b>	<b>47</b>
<b>2016</b>	<b>290</b>	<b>14</b>	<b>5</b>	<b>9</b>	<b>3</b>
<b>2015</b>	<b>291</b>	<b>14</b>	<b>5</b>	<b>9</b>	<b>3</b>
<b>2014</b>	<b>158</b>	<b>58</b>	<b>75</b>	<b>42</b>	<b>12</b>
<b>2013</b>	<b>158</b>	<b>58</b>	<b>75</b>	<b>42</b>	<b>12</b>
<b>2012</b>	<b>119</b>	<b>52</b>	<b>120</b>	<b>18</b>	<b>-</b>

Sumber/ Source : Dinas Sosial Kabupaten Kepulauan Aru  
 Regional office of Social Affair of Kepulauan Aru

**Tabel** 4.7.3 **Banyaknya Wanita Tuna Susila Menurut Tingkat Pendidikan di Kabupaten Kepulauan Aru**  
**Table** 4.7.3 *Number of Prostitutes by Educational Attainment in Kepulauan Aru Regency*  
**2013 - 2017**

Tahun Year	Wanita Tuna Susila Prostitute	Tingkat Pendidikan / Education			
		Buta Huruf Illiteracy	SD Elemen- tary School	SMP Junior High School	SMA Senior High School
1	2	3	4	5	6
2013	251	52	48	69	82
2014	251	52	48	69	82
2015	166*	90r	20r	6r	50r
2016	104	96	3	2	3
2017	104	96	3	2	3

Sumber/ Source : Dinas Sosial Kabupaten Kepulauan Aru  
 Regional office of Social Affair of Kepulauan Aru

**Tabel  
Table****4.7.4**

**Banyaknya Karang Taruna Menurut Kecamatan di  
Kabupaten Kepulauan Aru**  
*Number of Youngster Group by Subdistrict in Kepulauan  
Aru Regency*

**2014 – 2017**

Kecamatan Subdistrict	Jumlah Total		Klasifikasi Classification		
	Karang Taruna Youngster Group	Anggota Members	Berkem- bang Developed	Maju Progres- sive	Percon- tohan Sample
1	2	3	4	5	6
1. P.P. A r u	2	52	-	-	-
2. Aru Utara	3	84	-	-	-
3. Aru Utara Timur Batuley	3	97	-	-	-
4. Sir – Sir	-	-	-	-	-
5. Aru Tengah	-	-	-	-	-
6. Aru Tengah Timur	1	28	-	-	-
7. Aru Tengah Selatan	1	27	-	-	-
8. Aru Selatan	-	-	-	-	-
9. Aru Selatan Utara	-	-	-	-	-
10. Aru Selatan Timur	-	-	-	-	-
<b>Kepulauan Aru</b>	<b>10</b>	<b>288</b>	-	-	-
<b>2016</b>	<b>10</b>	<b>288</b>	-	-	-
<b>2015</b>	<b>10</b>	<b>288</b>	-	-	-
<b>2014</b>	<b>10</b>	<b>288</b>	-	-	-

Lanjutan Tabel 4.7.4/Continued Table 4.7.4

Kecamatan Subdistrict	Kegiatan/Activity			
	U K S	U E P	Olah Raga Sport	Seni Arts
1	7	8	9	10
1. P.P. A r u	-	-	-	-
2. Aru Utara	-	10	-	-
3. Aru Utara Timur Batuley	-	-	-	-
4. Sir – Sir	-	-	-	-
5. Aru Tengah	-	-	-	-
6. Aru Tengah Timur	-	21	-	-
7. Aru Tengah Selatan	-	30	-	-
8. Aru Selatan	-	-	-	-
9. Aru Selatan Utara	-	10	-	-
10. Aru Selatan Timur	-	-	-	-
<b>Kepulauan Aru</b>	-	71	-	-
<b>2016</b>	-	71	-	-
<b>2015</b>	-	51 <sup>r</sup>	-	-
<b>2014</b>	-	30 <sup>r</sup>	-	-

Sumber/ Source : Dinas Sosial Kabupaten Kepulauan Aru  
Regional office of Social Affair of Kepulauan Aru



# PERTANIAN AGRICULTURE

produksi

51



90



674



38



IKAN

140,056



**PERTANIAN**  
Agriculture

**Tanaman Pangan**

**a. Padi dan Palawija**

Produksi Padi Ladang di kabupaten Kepulauan Aru pada tahun 2017 tercatat sebesar 3,6 ton, atau naik sebesar 1,2 ton dibanding tahun 2016. Sebaliknya produktivitas lahan padi ladang pada tahun 2017 secara rata-rata produksi padi ladang mampu menghasilkan 3,27 kuintal per hektar meningkat dari tahun 2016 yang tercatat 1,33 kuintal perhektar.

Pada kelompok padi dan palawija tahun 2017 terjadi penurunan hampir di setiap komoditas, Ketela pohon merupakan komoditas yang mengalami penurunan produksi tertinggi selama tahun 2016. Produksinya menurun sebesar 32,7 ton.

Data luas panen dan produksi tanaman padi dan palawija di Kabupaten Kepulauan Aru keadaan tahun 2017 yang meliputi Padi Ladang, Jagung, Ketela Pohon, Ketela Rambat, Kacang Tanah, dan Kacang Hijau disajikan pada **Tabel 5.1.1** sampai dengan **Tabel 5.1.6**.

**b. Hortikultura**

Produksi sayuran terbesar dicapai oleh komoditas Kangkung dengan total produksi 13,7 ton, turun dibandingkan tahun 2016 yang

**Food Crops Agriculture**

**a. Paddy and Secondary Crops**

*Dry land paddy production in Kepulauan Aru Regency in 2017 was 3.6 tons, it was increase about 1.2 ton from 2016. The other way, the dry land paddy productivity in 2017 averagely can produce 3.27 quintal per hectares. It was increase from 2016 that can be produce 1.33 quintal per hectares.*

*In paddy and secondary crops group the komoditases in 2017 had been decreased, cassava has the highest decreasing production in 2016. It production was decrease 32.7 ton during 2016.*

*Harvested area and production of paddy and secondary crops data at Regency of Kepulauan Aru in 2017 which invalved; Dry Land Paddy, Maize, Cassava, Sweet Potato, Peanut, dan Mung Beans can be seen on **Table 5.1.1** up to **Table 5.1.6**.*

**b. Horticulture**

*The highest increasing of vegetables production reached by Kangkung with 13,7 tons, it was decrease from 2016 that produce into 159.1 tons.*

mencapai 159,1 ton.

Sedangkan pada kelompok buah-buahan produksi terbesar diperoleh dari produksi pisang yaitu sebesar 67,4 ton. Jumlah ini menurun dari tahun 2016 yang mencapai 215,4 ton.

Data luas panen dan produksi tanaman hortikultura di Kabupaten Kepulauan Aru keadaan tahun 2013 - 2017 yang meliputi, Sayur-sayuran dan buah-buahan disajikan secara rinci pada **Tabel 5.2.1** dan **Tabel 5.2.2**.

*Banana was the highest production in fruit group with 67.4 tons. It was decrease from 215.4 tons in 2016.*

*Harvested area and production of horticulture data at Regency of Kepulauan Aru in 2013 until 2017 which invalved: vegetables and fruits can be seen on **Table 5.2.1** and **Table 5.2.2**.*

### **Tanaman Perkebunan**

Kelapa merupakan komoditas pertanian yang ketersediaannya sangat berlimpah di Kabupaten Kepulauan Aru. Penduduk telah banyak memanfaatkannya sebagai bahan baku industri kopra.

Data luas panen dan produksi kelapa di Kabupaten Kepulauan Aru dari tahun 2013 hingga tahun 2017 dapat dilihat pada tabel **Tabel 5.3.1**.

### **Peternakan**

Data populasi ternak dan unggas serta produksinya di Kabupaten Kepulauan Aru keadaan tahun 2017 dapat dilihat dengan jelas pada **Tabel 5.4.1** sampai dengan **Tabel 5.4.5**.

### **Perikanan**

Sebagai sebuah wilayah kepulauan yang didominasi oleh perairan laut, Kabupaten Kepulauan Aru menyimpan Sumber Daya Kelautan yang melimpah.

### **Estate Crops**

Coconut was the agricultural commodity that could be found plenty at Regency of Kepulauan Aru. There was many people had use it as the raw material in copra industry.

*Harvested area and production of coconut trees at Regency of Kepulauan Aru from 2013 until 2017 can be seen on **Table 5.3.1**.*

### **Livestock**

The data of livestock and fowls population and their production at Regency of Kepulauan Aru in 2017 can be seen on **Table 5.4.1** up to **Table 5.4.5**.

### **Fishery**

The Regency of Kepulauan Aru Area was dominated by sea, so there was full withpotential marine resource.

Sektor Pertanian khususnya sub sektor Perikanan menjadi tulang punggung perekonomian rakyat yang masih sangat tergantung pada penyediaan hasil alam.

*Agriculture sector, especially fishery sub sector as people economic resources was depends on nature supply.*

Sub sektor perikanan sangat mendominasi pendapatan regional di Kabupaten Kepulauan Aru. Produk – produk bahari baik ikan maupun non ikan menghasilkan nilai tambah yang cukup tinggi pada tahun 2017.

*Fishery sub sector was very predominate regional earnings in The Regency of Kepulauan Aru. Maritime products like fish and also non fish yield high added value enough in 2017.*

Kepulauan Aru telah ditetapkan sebagai wilayah minapolitan. Perairan Kepulauan Aru menyimpan potensi budidaya rumput laut yang dapat diandalkan.

*Kepulauan Aru was declared as minapolitan region. Kepulauan Aru territorial water has seaweed potential conducting.*

Selama tahun 2017, produksi hasil perikanan baik tangkap maupun budidaya di Kabupaten Kepulauan Aru telah mencapai 140.056,00 ton dengan nilai produksi sebesar 4.530,51 miliar rupiah. Nilai ini meningkat dibanding tahun 2016 yang tercatat 3.133,95 miliar rupiah.

*During 2017, fishery result from fish catching or conducting was increase into 140,056.00 tons with 4,530.51 billion rupiahs production value. Itincreased from 2016 that recorded 3,133.95 billions rupiahs.*

Pada **Tabel 5.5.1** sampai dengan **Tabel 5.5.6** dapat dilihat perkembangan sub sektor perikanan di Kabupaten Kepulauan Aru keadaan tahun 2013 – 2017.

**Table 5.5.1** up to **Table 5.5.6** shows the development of fishery sub sector at Regency of Kepulauan Aru in 2013 – 2017.

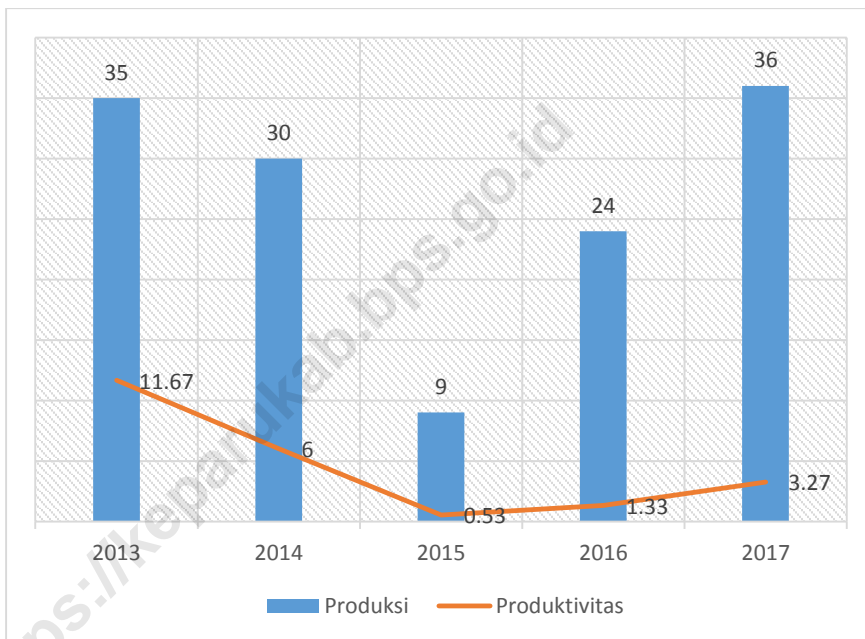
### **Kehutanan**

### **Forestry**

Pada **Tabel 5.6.1** dapat dilihat produksi kayu di Kabupaten Kepulauan Aru keadaan tahun 2013 – 2017.

*On the Table 5.6.1 can be seen the result of wood production at Regency of Kepulauan Aru in 2013 until 2017.*

**Gambar 5.1** **Produksi (kuintal) dan Produktivitas (Kw per Hektar) Padi Ladang Di Kabupaten Kepulauan Aru**  
**Figure 5.1** **Land Productivity (qwintal per Hectare) and Production (qwintal) of Dry Land Paddy at Regency of Kepulauan Aru 2013 – 2017**

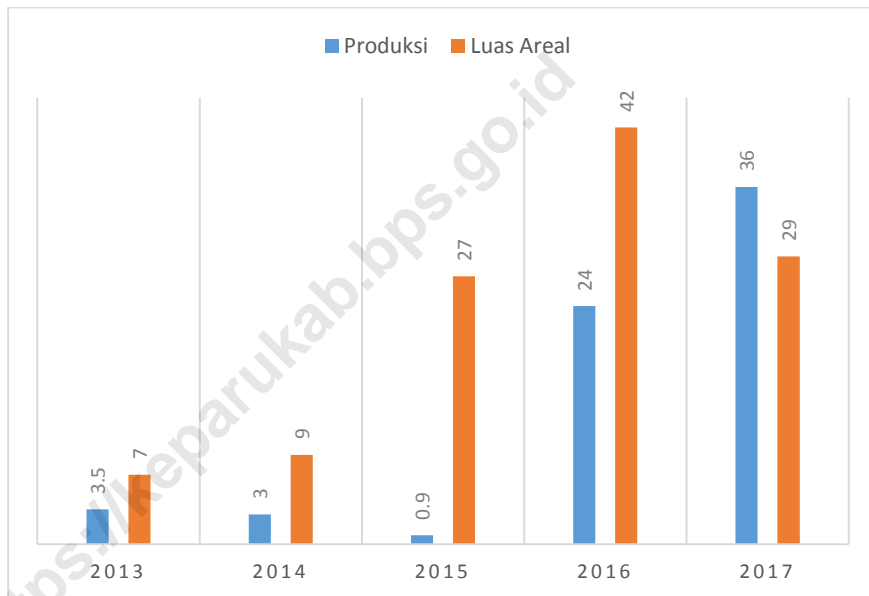


Sumber /Source: Dinas Pertanian Kabupaten Kepulauan Aru  
 Regional Office of Agriculture of Kepulauan Aru

Gambar  
Figure

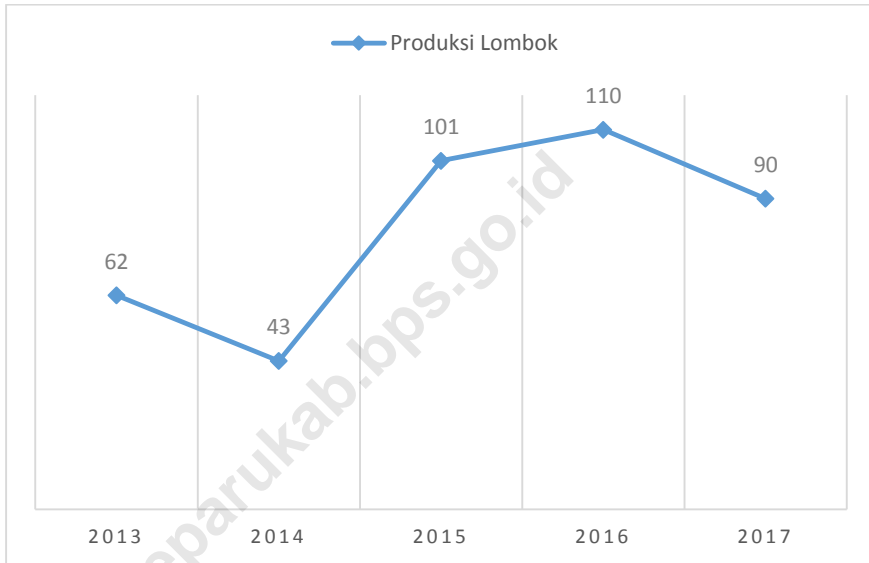
5.2

**Luas Areal (Ha) dan Produksi Padi Ladang (Ton)  
di Kabupaten Kepulauan Aru**  
*Land Area(Ha) and Production (ton) of Dry Land Paddy  
in Regency of Kepulauan Aru*  
**2013 – 2017**



Sumber / Source : Dinas Pertanian Kabupaten Kepulauan Aru  
Regional Office of Agriculture of Kepulauan Aru

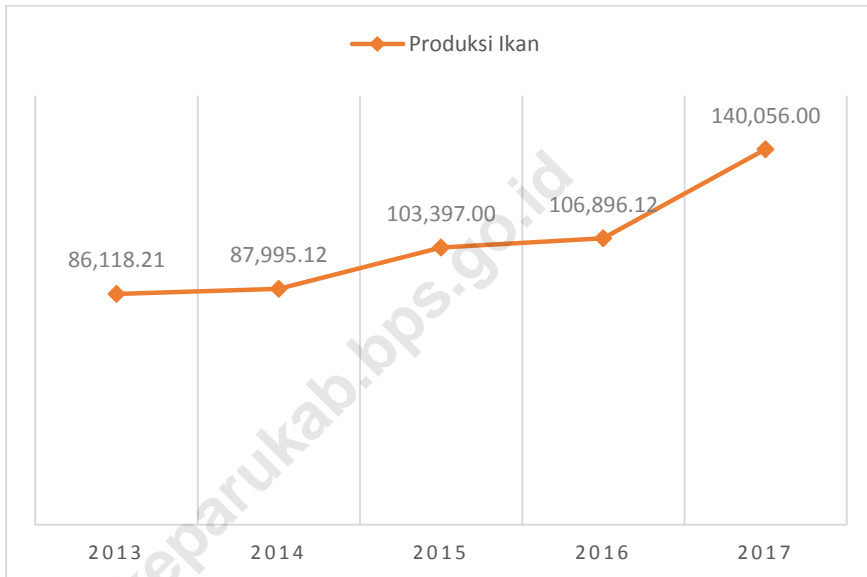
**Gambar 5.3** **Produksi Lombok di Kabupaten Kepulauan Aru**  
*Figure 5.3* *Chili Production at Regency of Kepulauan Aru*  
**2013 – 2017**  
**(Ton)**



Sumber / Source : Dinas Pertanian Kabupaten Kepulauan Aru  
Regional Office of Agriculture of Kepulauan Aru



**Gambar 5.4** **Produksi Ikan / Non Ikan di Kabupaten Kepulauan Aru**  
*Figure 5.4 Fish / Non Fish Production at Regency of Kepulauan Aru*  
**2013 – 2017**  
**(Ton)**



Sumber / Source : Dinas Perikanan Kabupaten Kepulauan Aru  
Regional Office of Fishery of Kepulauan Aru

5.1 Tanaman Pangan / Food Crops

**Tabel 5.1.1** Luas Areal, Luas Panen, dan Produksi Padi Ladang di Kabupaten Kepulauan Aru  
*Table 5.1.1 Land Area, Harvested Area, and Production of Dry Land Paddy in the Regency of Kepulauan Aru*  
**2013 – 2017**

Kecamatan Subdistrict	Luas Areal Land Area [Ha]	Luas Panen Harvested Area [Ha]	Produksi Production [Kuintal]	Produkti- vitas Productivity [Kuintal/Ha]
1	2	3	4	5
1. P.P. A r u	2,00	1,00	10,00	10,00
2. Aru Utara	-	-	-	-
3. Aru Utara Timur Batuley	-	-	-	-
4. Sir – Sir	-	-	-	-
5. Aru Tengah	23,00	9,00	60,00	6,67
6. Aru Tengah Timur	-	-	-	-
7. Aru Tengah Selatan	-	-	-	-
8. Aru Selatan	1,00	1,00	10,00	10,00
9. Aru Selatan Utara	-	-	-	-
10. Aru Selatan Timur	-	-	-	-
<b>Kepulauan Aru</b>	<b>26,00</b>	<b>11,00</b>	<b>80,00</b>	<b>7,27</b>
<b>2016</b>	<b>42,00</b>	<b>18,00</b>	<b>24,00</b>	<b>1,33</b>
<b>2015</b>	<b>27,00</b>	<b>17,00</b>	<b>9,0</b>	<b>0,53</b>
<b>2014</b>	<b>9,00</b>	<b>5,00</b>	<b>30,00</b>	<b>6,00</b>
<b>2013</b>	<b>7,00</b>	<b>3,00</b>	<b>35,0</b>	<b>11,67</b>

Sumber / Source : Dinas Pertanian Kabupaten Kepulauan Aru  
 Regional Office of Agriculture Kepulauan Aru

**Tabel**  
*Table* 5.1.2

**Luas Areal, Luas Panen, dan Produksi Jagung di Kabupaten  
Kepulauan Aru**

*Land Area, Harvested Area, and Production of Maize in the Regency  
of Kepulauan Aru*

**2013 – 2017**

<b>Kecamatan Subdistrict</b>	<b>Luas Areal Land Area [Ha]</b>	<b>Luas Panen Harvested Area [Ha]</b>	<b>Produksi Production [Kuintal]</b>	<b>Produkti- vitas Productivity [Kuintal/Ha]</b>
<i>1</i>	<i>2</i>	<i>3</i>	<i>4</i>	<i>5</i>
1. P.P. A r u	108.00	3.00	50,00	16,67
2. Aru Utara	72.00	9.00	110,00	12,22
3. Aru Utara Timur Batuley	29.00	8.00	70,00	8,75
4. Sir – Sir	28.00	16.00	90,00	5,63
5. Aru Tengah	115.00	-	-	-
6. Aru Tengah Timur	32.00	6.00	50,00	8,33
7. Aru Tengah Selatan	1.00	-	-	-
8. Aru Selatan	60.00	9.00	110,00	12,22
9. Aru Selatan Utara	16.00	7.00	90,00	12,86
10. Aru Selatan Timur	20.00	9.00	120,00	13,33
<b>Kepulauan Aru</b>	<b>481.00</b>	<b>67.00</b>	<b>690,00</b>	<b>10,30</b>
<b>2016</b>	<b>24,00</b>	<b>12,00</b>	<b>80,00</b>	<b>6,67</b>
<b>2015</b>	<b>27,00</b>	<b>22,00</b>	<b>120,00</b>	<b>5,45</b>
<b>2014</b>	<b>47,00</b>	<b>27,00</b>	<b>160,00</b>	<b>5,93</b>
<b>2013</b>	<b>78,00</b>	<b>53,00</b>	<b>464,80r</b>	<b>8,77</b>

Sumber / Source : Dinas Pertanian Kabupaten Kepulauan Aru  
Regional Office of Agriculture of Kepulauan Aru

**Tabel** 5.1.3 **Luas Areal, Luas Panen, dan Produksi Ketela Pohon di Kabupaten Kepulauan Aru**  
*Table Land Area, Harvested Area, and Production of Cassava in the Regency of Kepulauan Aru*  
**2013 – 2017**

<b>Kecamatan</b> <i>Subdistrict</i>	<b>Luas Areal</b> <i>Land Area</i> [Ha]	<b>Luas Panen</b> <i>Harvested Area</i> [Ha]	<b>Produksi</b> <i>Production</i> [Kuintal]	<b>Produkti- vitas</b> <i>Productivity</i> [Kuintal/Ha]
1	2	3	4	5
1. P.P. Aru	6,00	2,00	20,00	10,00
2. Aru Utara	13,00	3,00	20,00	6,67
3. Aru Utara Timur Batuley	14,00	6,00	50,00	8,83
4. Sir – Sir	8,00	5,00	50,00	10,00
5. Aru Tengah	19,00	20,00	40,00	2,00
6. Aru Tengah Timur	17,00	9,00	100,00	11,11
7. Aru Tengah Selatan	6,00	4,00	50,00	12,50
8. Aru Selatan	17,00	9,00	90,00	10,00
9. Aru Selatan Utara	17,00	8,00	80,00	10,00
10. Aru Selatan Timur	17,00	7,00	60,00	8,57
<b>Kepulauan Aru</b>	<b>134,00</b>	<b>73,00</b>	<b>560,00</b>	<b>7,67</b>
<b>2016</b>	<b>154,00</b>	<b>71,00</b>	<b>520,00</b>	<b>7,32</b>
<b>2015</b>	<b>103,00</b>	<b>75,00</b>	<b>470,00</b>	<b>6,27</b>
<b>2014</b>	<b>116,00</b>	<b>87,00</b>	<b>291,00r</b>	<b>3,34</b>
<b>2013</b>	<b>254,00</b>	<b>190,00</b>	<b>1 686,50r</b>	<b>8,88</b>

Sumber / Source : Dinas Pertanian Kabupaten Kepulauan Aru  
 Regional Office of Agriculture of Kepulauan Aru

**Tabel**  
*Table* 5.1.4

**Luas Areal, Luas Panen, dan Produksi Ketela Rambat di Kabupaten Kepulauan Aru**

*Land Area, Harvested Area, and Production of Sweet Potatoes in the Regency of Kepulauan Aru*

**2013 – 2017**

<b>Kecamatan</b> <i>Subdistrict</i>	<b>Luas Areal</b> <i>Land Area</i> <b>[Ha]</b>	<b>Luas Panen</b> <i>Harvested Area</i> <b>[Ha]</b>	<b>Produksi</b> <i>Production</i> <b>[Kuintal]</b>	<b>Produkti- vitas</b> <i>Productivity</i> <b>[Kuintal/Ha]</b>
<i>1</i>	<i>2</i>	<i>3</i>	<i>4</i>	<i>5</i>
1. P.P. Aru	6,00	2,00	20,00	10,00
2. Aru Utara	9,00	3,00	30,00	10,00
3. Aru Utara Timur Batuley	10,00	3,00	20,00	6,67
4. Sir – Sir	9,00	4,00	30,00	7,50
5. Aru Tengah	19,00	10,00	110,00	11,00
6. Aru Tengah Timur	8,00	4,00	40,00	10,00
7. Aru Tengah Selatan	6,00	5,00	40,00	8,00
8. Aru Selatan	11,00	5,00	50,00	10,00
9. Aru Selatan Utara	9,00	5,00	60,00	12,00
10. Aru Selatan Timur	10,00	3,00	30,00	10,00
<b>Kepulauan Aru</b>	<b>97,00</b>	<b>44,00</b>	<b>430,00</b>	<b>9,77</b>
<b>2016</b>	<b>112,00</b>	<b>57,00</b>	<b>410,00</b>	<b>7,19</b>
<b>2015</b>	<b>92,00</b>	<b>53,00</b>	<b>304,00</b>	<b>5,74</b>
<b>2014</b>	<b>99,00</b>	<b>72,00</b>	<b>445,00</b>	<b>6,18</b>
<b>2013</b>	<b>162,00</b>	<b>121,00</b>	<b>1 136,00</b>	<b>9,39</b>

Sumber / Source : Dinas Pertanian Kabupaten Kepulauan Aru  
*Regional Office of Agriculture of Kepulauan Aru*

**Tabel** 5.1.5 **Luas Areal, Luas Panen, dan Produksi Kacang Tanah di Kabupaten Kepulauan Aru**  
*Table* 5.1.5 *Land Area, Harvested Area, and Production of Peanuts in the Regency of Kepulauan Aru*  
**2013 – 2017**

Kecamatan Subdistrict	Luas Areal Land Area [Ha]	Luas Panen Harvested Area [Ha]	Produksi Production [Kuintal]	Produkti- vitas Productivity [Kuintal/Ha]
1	2	3	4	5
1. P.P. A r u	0.50	0.30	2.00	6.67
2. Aru Utara	-	-	-	-
3. Aru Utara Timur Batuley	-	-	-	-
4. Sir – Sir	-	-	-	-
5. Aru Tengah	0.30	0.10	1.00	10.00
6. Aru Tengah Timur	-	-	-	-
7. Aru Tengah Selatan	-	-	-	-
8. Aru Selatan	-	-	-	-
9. Aru Selatan Utara	-	-	-	-
10. Aru Selatan Timur	-	-	-	-
<b>Kepulauan Aru</b>	<b>0.80</b>	<b>0.40</b>	<b>3.00</b>	<b>7.50</b>
<b>2016</b>	<b>4,00</b>	<b>4,00</b>	<b>200,00</b>	<b>5,00</b>
<b>2015</b>	<b>6,00</b>	<b>5,00</b>	<b>130,00</b>	<b>2,60</b>
<b>2014</b>	<b>6,00</b>	<b>5,00</b>	<b>63,0<sup>r</sup></b>	<b>1,26</b>
<b>2013</b>	<b>24,00</b>	<b>18,00</b>	<b>300,00<sup>r</sup></b>	<b>16,67</b>

Sumber / Source : Dinas Pertanian Kabupaten Kepulauan Aru  
 Regional Office of Agriculture of Kepulauan Aru

**Tabel** 5.1.6 **Luas Areal, Luas Panen, dan Produksi Kacang Hijau di Kabupaten Kepulauan Aru**  
*Table* 5.1.6 *Land Area, Harvested Area, and Production of Mung Beans in the Regency of Kepulauan Aru*  
**2013 – 2017**

Kecamatan Subdistrict	Luas Areal Land Area [Ha]	Luas Panen Harvested Area [Ha]	Produksi Production [Kuintal]	Produkti- vitas Productivity [Kuintal/Ha]
1	2	3	4	5
1. P.P. Aru	-	-	-	-
2. Aru Utara	-	-	-	-
3. Aru Utara Timur Batuley	-	-	-	-
4. Sir – Sir	-	-	-	-
5. Aru Tengah	-	-	-	-
6. Aru Tengah Timur	-	-	-	-
7. Aru Tengah Selatan	-	-	-	-
8. Aru Selatan	-	-	-	-
9. Aru Selatan Utara	-	-	-	-
10. Aru Selatan Timur	-	-	-	-
<b>Kepulauan Aru</b>	-	-	-	-
<b>2016</b>	-	-	-	-
<b>2015</b>	-	-	-	-
<b>2014</b>	-	-	-	-
<b>2013</b>	<b>1,00</b>	<b>1,00</b>	<b>3,00</b>	<b>3,00</b>

Sumber / Source : Dinas Pertanian Kabupaten Kepulauan Aru  
 Regional Office of Agriculture of Kepulauan Aru

5.2 Hortikultura / Horticulture

**Tabel**  
Table 5.2.1

**Luas Area, Luas Panen, dan Produksi Sayuran Dataran Rendah Menurut Komoditas di Kabupaten Kepulauan Aru**  
*Land Area, Harvested Area, and Production of Low Land Vegetables by Commodity in the Regency of Kepulauan Aru*  
**2013 – 2017**

Komoditas Commodity	Luas Area/ Land Area[Ha]				
	2013	2014	2015	2016	2017
1	3	4	5	6	
Bawang Merah / Onion	-	-	-	-	-
Lombok / Chilli	113,00	86,00	92,00	93,00	90,00
Ketimun / Cucumber	65,00	46,00	46,10	46,00	36,00
Terong / Eggplants	101,00	85,00	63,10	76,00	55,00
Sawi / Chinese Cabbage	86,00	67,00	52,20	94,00	50,00
Tomat / Tomatoes	99,00r	49,00	37,40	46,00	38,00
Buncis / Green Beans	29,00	11,00	5,00	-	-
Kangkung / Kangkung	148,00r	162,00	132,00	159,00	137,00
Bayam / Spinach	130,00	139,00	153,00	132,50	117,00



Lanjutan Tabel 5.2.1/Continued Table 5.2.1

Komoditas Commodity	Luas Panen / Harvested Area [Ha]				
	2013	2014	2015	2016	2017
1	8	9	10	11	
Bawang Merah / Onion	-	-	-	-	-
Lombok / Chilli	88,00	63,00	73,00	69,00	60,00
Ketimun / Cucumber	53,00	34,00	37,00	30,00	26,00
Terong / Eggplants	81,00	61,00	59,00	55,00	40,00
Sawi / Chinese Cabbage	71,00	54,00	50,00	62,00	32,00
Tomat / Tomatoes	87,00	43,00	34,00	33,00	28,00
Buncis / Green Beans	25,00	8,00	5,00	-	-
Kangkung / Kangkung	125,00	134,00	118,00	127,00	106,00
Bayam / Spinach	114,00	124,00	109,00	112,00	90,00

*AGRICULTURE*

Lanjutan Tabel 5.2.1/*Continued Table 5.2.1*

Komoditas Commodity	Produksi / Production [Kuintal]				
	2013	2014	2015	2016	2017
1	13	14	15	16	
Bawang Merah / <i>Onion</i>	-	-	-	-	-
Lombok / <i>Chilli</i>	62,05	43,00	101,00	110,00	90,00
Ketimun/ <i>Cucumber</i>	61,63	29,00	52,00	74,00	36,00
Terong / <i>Egg Plant</i>	58,13	47,00	95,00	120,00	55,00
Sawi / <i>Chinese Cabbage</i>	64,93	43,00	64,00	106,00	50,00
Tomat / <i>Tomatoes</i>	89,10	32,00	48,00	77,00	38,00
Buncis/ <i>Green Beans</i>	27,50	7,00	5,00	-	-
Kangkung / <i>Kangkung</i>	109,46	112,00	118,00	228,00	137,00
Bayam / <i>Spinach</i>	93,12	104,00	120,00	168,00	117,00

Sumber / *Source* : Dinas Pertanian Kabupaten Kepulauan Aru  
*Regional Office of Agriculture of Kepulauan Aru*

**Tabel**  
*Table* 5.2.2

**Luas Areal, Luas Panen, dan Produksi Buah-buahan  
Dataran Rendah dan Tinggi Menurut Komoditas di  
Kabupaten Kepulauan Aru**  
*Land Area, Harvested Area, and Production of Low  
and High Land Fruits by Commodity in the Regency of  
Kepulauan Aru*  
**2013 – 2017**

Komoditas <i>Commodity</i>	Luas Areal / <i>Land Area</i> [Ha]				
	2013	2014	2015	2016	2017
1	3	4	5	6	
Jeruk / <i>Orange</i>	11,20	25,00	6,04	9,24	6,20
Mangga / <i>Mango</i>	35,40	88,00	34,30	56,30	41,40
Pepaya / <i>Papaya</i>	35,70	60,00	17,80	20,04	17,43
Pisang / <i>Banana</i>	162,50	339,00	123,00	92,70	128,70
Jambu / <i>Roseapple</i>	15,40	44,00	18,50	16,90	15,80
Nangka / <i>Fruit-tree</i>	12,50	23,00	13,20	15,00	13,30
Nanas / <i>Pineapple</i>	1,50	5,60r	2,02	2,01	1,10
Sukun / <i>Bread-tree</i>	15,40	42,00	15,00	15,00	17,40
Sirsak / <i>Soursop</i>	3,10	7,80r	5,73	1,73	5,73

AGRICULTURE

Lanjutan Tabel 5.2.2/Continued Table 5.2.2

Komoditas Commodity	Luas Panen / Harvested Area [Ha]				
	2013	2014	2015	2016	2017
1	8	9	10	12	
Jeruk / Orange	3,60	6,90	2,21	2,27	2,04
Mangga / Mango	20,10	30,40r	14,00	5,40	17,20
Pepaya / Papaya	32,20	19,10	5,91	6,21	4,15
Pisang / Banana	59,70	117,00	35,20	41,10	46,23
Jambu / Roseapple	3,30	15,20r	5,12	5,83	4,24
Nangka / Fruit-tree	6,10	6,90r	3,10	5,00	3,20
Nanas / Pineapple	1,40	1,57r	0,33	0,35	1,20
Sukun / Bread-tree	5,90	17,00	4,70	5,60	3,80
Sirsak / Soursop	0,90	2,50r	0,56	0,41	1,78

Lanjutan Tabel 5.2.2/Continued Table 5.2.2

Komoditas Commodity	Produksi / Production [Kuintal]				
	2013	2014r	2015	2016	2017
1	14	15	16	16	
Jeruk / Orange	7,30	4,60	7,00	156,00	51,00
Mangga / Mango	10,52	10,50	108,70	200,00	116,00
Pepaya / Papaya	24,50	10,70	29,30	814,00	121,00
Pisang / Banana	42,16	23,70	184,30	2 154,00	674,00
Jambu / Roseapple	4,74	2,06	20,90	164,00	34,00
Nangka / Fruit-tree	5,10	3,49	23,80	239,00	61,00
Nanas / Pineapple	0,86	1,06	0,50	49,00	15,10
Sukun / Bread-tree	3,80	4,80	17,80	284,20	103,00
Sirsak / Soursop	0,63	2,07	2,32	34,20	23,00

Sumber / Source : Dinas Pertanian Kabupaten Kepulauan Aru  
Regional Office of Agriculture of Kepulauan Aru

5.3 Perkebunan / Estates

**Tabel**  
*Table* 5.3.1

**Luas Areal dan Produksi Kelapa Menurut  
Kecamatan di Kabupaten Kepulauan Aru**  
*Land Area and Production of Coconut by  
Subdistrict in the Regency of Kepulauan Aru*  
**2013 – 2017**

Kecamatan <i>Subdistrict</i>	Luas Areal Tanaman <i>Land Area of Plants</i> [Ha]			Jumlah <i>Total</i>	Produksi <i>Production</i> [Ton]
	Belum Mengha- silkan <i>Immature</i>	Mengha- silkan <i>Productive</i>	Tua/Rusak <i>Old/Da- mage</i>		
1	2	3	4	5	6
1. P.P. A r u	-	368	10	378	428
2. Aru Utara	-	168	6	174	222
3. Aru Utara Timur Batuley	-	14	1	15	12
4. Sir – Sir	-	110	19	129	109
5. Aru Tengah	-	39	5	44	49
6. Aru Tengah Timur	-	89	9	98	98
7. Aru Tengah Selatan	-	146	4	150	158
8. Aru Selatan	-	69	2	71	96
9. Aru Selatan Utara	-	77	12	89	81
10. Aru Selatan Timur	-	136	44	180	18
<b>Kepulauan Aru</b>	-	<b>1 216</b>	<b>112</b>	<b>1 328</b>	<b>1 271</b>
<b>2016</b>	<b>1 828</b>	<b>727</b>	<b>229</b>	<b>2 784</b>	<b>753</b>
<b>2015</b>	<b>1 678</b>	<b>1 062</b>	<b>187</b>	<b>2 927</b>	<b>751</b>
<b>2014</b>	<b>137</b>	<b>191</b>	<b>21</b>	<b>349<sup>r</sup></b>	<b>319</b>
<b>2013</b>	<b>705</b>	<b>3 981</b>	<b>160</b>	<b>4 846</b>	<b>3 482</b>

Sumber / *Source* : Dinas Pertanian Kabupaten Kepulauan Aru  
*Regional Office of Agriculture of Kepulauan Aru*

## 5.4 Peternakan / Animal Husbandary

Tabel  
Table

5.4.1

**Populasi Ternak Menurut Jenis dan Kecamatan di  
Kabupaten Kepulauan Aru**  
*Livestock Population by Subdistrict and Kinds in the  
Regency of Kepulauan Aru*  
**2013 – 2017**

Kecamatan Subdistrict	Jenis Ternak / Kinds of Livestock [Ekor / Head]		
	Sapi Cow	Kambing Goat	Babi Pig
1	2	3	4
1. P.P. A r u	573	370	700
2. Aru Utara	2	215	420
3. Aru Utara Timur Batuley	-	73	271
4. Sir – Sir	2	101	181
5. Aru Tengah	-	270	674
6. Aru Tengah Timur	-	130	310
7. Aru Tengah Selatan	-	-	264
8. Aru Selatan	-	-	772
9. Aru Selatan Utara	-	-	473
10. Aru Selatan Timur	-	-	311
<b>Kepulauan Aru</b>	<b>577</b>	<b>1 159</b>	<b>4 376</b>
<b>2016</b>	<b>507</b>	<b>1 065</b>	<b>357</b>
<b>2015</b>	<b>487</b>	<b>1 014</b>	<b>681</b>
<b>2014</b>	<b>417</b>	<b>984</b>	<b>248</b>
<b>2013</b>	<b>347</b>	<b>978</b>	<b>200</b>

Sumber / Source : Dinas Pertanian Kabupaten Kepulauan Aru  
Regional Office of Agriculture of Kepulauan Aru

**Tabel**  
*Table* **5.4.2**

**Populasi Unggas Menurut Jenis dan Kecamatan di  
Kabupaten Kepulauan Aru**  
*Livestock Population by Subdistrict and Kinds  
in the Regency of Kepulauan Aru*  
**2 0 1 3 – 2 0 1 7**

<b>Kecamatan</b> <i>Subdistrict</i>	<b>Jenis Unggas / Kind of Livestock</b> <b>[Ekor / Head]</b>		
	<b>Ayam Kampung</b> <i>Native Chicken</i>	<b>Ayam Pedaging</b> <i>Layer</i>	<b>Itik</b> <i>Duck</i>
<i>1</i>	<i>2</i>	<i>3</i>	<i>4</i>
1. P.P. A r u	1 347	-	315
2. Aru Utara	511	-	-
3. Aru Utara Timur Batuley	470	-	-
4. Sir – Sir	754	-	-
5. Aru Tengah	1 015	-	50
6. Aru Tengah Timur	315	-	-
7. Aru Tengah Selatan	790	-	30
8. Aru Selatan	1 396	-	-
9. Aru Selatan Utara	421	-	-
10. Aru Selatan Timur	310	-	-
<b>Kepulauan Aru</b>	<b>7 329</b>	-	<b>395</b>
<b>2016</b>	<b>10 147</b>	-	<b>358</b>
<b>2015</b>	<b>10 136</b>	-	<b>522</b>
<b>2014</b>	<b>9 971</b>	-	<b>169</b>
<b>2013</b>	<b>9 960</b>	-	<b>130</b>

Sumber / Source : Dinas Pertanian Kabupaten Kepulauan Aru  
*Regional Office of Agriculture of Kepulauan Aru*



**Tabel 5.4.3** Pemotongan Ternak Menurut Kecamatan dan Jenis di Kabupaten Kepulauan Aru  
*Livestock Slaughtered by Subdistrict and Kinds in the Regency of Kepulauan Aru*  
**2013 – 2017**

Kecamatan Subdistrict	Jenis Ternak / Kind of Livestock [Ekor / Head]		
	Sapi Cow	Kambing Goat	Babi Pig
1	2	3	4
1. P.P. Aru	17	94	720
2. Aru Utara	-	6	215
3. Aru Utara Timur Batuley	-	4	167
4. Sir – Sir	-	7	98
5. Aru Tengah	-	11	413
6. Aru Tengah Timur	-	8	102
7. Aru Tengah Selatan	-	-	97
8. Aru Selatan	-	-	504
9. Aru Selatan Utara	-	-	265
10. Aru Selatan Timur	-	-	223
<b>Kepulauan Aru</b>	<b>17</b>	<b>130</b>	<b>2 804</b>
<b>2016</b>	<b>729</b>	<b>180</b>	<b>1 440</b>
<b>2015</b>	<b>10</b>	<b>164</b>	<b>1 440</b>
<b>2014</b>	<b>9</b>	<b>110</b>	<b>200</b>
<b>2013</b>	<b>9</b>	<b>116</b>	<b>75</b>

Sumber / Source : Dinas Pertanian Kabupaten Kepulauan Aru  
 Regional Office of Agriculture of Kepulauan Aru

**Tabel**  
*Table* **5.4.4**

**Produksi Daging Menurut Jenis Ternak dan  
Kecamatan di Kabupaten Kepulauan Aru**  
*Meat Production by Subdistrict and Kinds in the  
Regency of Kepulauan Aru*  
**2 0 1 3 – 2 0 1 7**

Kecamatan <i>Subdistrict</i>	Jenis Ternak / <i>Kind of Livestock</i> [Ton]		
	Sapi <i>Cow</i>	Kambing <i>Goat</i>	Babi <i>Pig</i>
<i>1</i>	<i>2</i>	<i>3</i>	<i>4</i>
1. P.P. A r u	1,40	0,94	18
2. Aru Utara	-	0,06	5,37
3. Aru Utara Timur Batuley	-	0,04	4,17
4. Sir – Sir	-	0,07	2,45
5. Aru Tengah	-	0,11	10,32
6. Aru Tengah Timur	-	0,08	2,55
7. Aru Tengah Selatan	-	-	2,24
8. Aru Selatan	-	-	12,6
9. Aru Selatan Utara	-	-	3,18
10. Aru Selatan Timur	-	-	5,57
<b>Kepulauan Aru</b>	<b>1,40</b>	<b>1,31</b>	<b>66,45</b>
<b>2016</b>	<b>87,45</b>	<b>4,50</b>	<b>36,00</b>
<b>2015</b>	<b>1,20</b>	<b>4,10</b>	<b>1,50</b>
<b>2014</b>	<b>1,08</b>	<b>2,75</b>	<b>0,50r</b>
<b>2013</b>	<b>1,08</b>	<b>3,48</b>	<b>1,87</b>

Sumber / *Source* : Dinas Pertanian Kabupaten Kepulauan Aru  
*Regional Office of Agriculture of Kepulauan Aru*

**Tabel**  
*Table* 5.4.5

**Produksi Telur Menurut Kecamatan dan Jenis di  
Kabupaten Kepulauan Aru**  
*Eggs Production by Subdistrict and Kinds in the  
Regency of Kepulauan Aru*  
**2 0 1 3 – 2 0 1 7**  
**(Kilogram/Kilograms)**

<b>Kecamatan</b> <i>Subdistrict</i>	<b>Itik</b> <i>Duck</i>	<b>Ayam Buras</b> <i>Native Chicken</i>
<i>1</i>	<i>2</i>	<i>3</i>
1. P.P. A r u	..	3 690
2. Aru Utara	...	2 775
3. Aru Utara Timur Batuley	...	2 611
4. Sir – Sir	..	1 863
5. Aru Tengah	...	4 346
6. Aru Tengah Timur	...	3 114
7. Aru Tengah Selatan	..	1 243
8. Aru Selatan	...	1 509
9. Aru Selatan Utara	...	1 109
10. Aru Selatan Timur	...	2 865
<b>Kepulauan Aru</b>	...	<b>25 125,00</b>
<b>2016</b>	<b>2 178,00</b>	<b>42 725,00</b>
<b>2015</b>	<b>2 254,50</b>	<b>49 764,75</b>
<b>2014</b>	<b>360,00</b>	<b>379,75</b>
<b>2013</b>	<b>487,69</b>	<b>143,18</b>

Sumber / Source : Dinas Pertanian Kabupaten Kepulauan Aru  
*Regional Office of Agriculture of Kepulauan Aru*

5.5 Perikanan / Fishery

**Tabel** 5.5.1 **Perkembangan Hasil Penangkapan dan Nilai Ikan / Non Ikan di Kabupaten Kepulauan Aru**  
*Trend of Catchable Fish/Non Fish and It's Value in The Regency of Kepulauan Aru*  
**2013 – 2017**

Tahun Years	Produksi / Production [Ton]	Nilai / Value [Rp]
1	2	3
2013	86 118,21 <sup>r</sup>	1 712 937 070 000,00 <sup>r</sup>
2014	87 995,12	1 876 614 530 000,00
2015	103 397,00	2 502 279 915 000,00 <sup>r</sup>
2016	106 896,12	3 133 948 255 000,00
2017	140 056,00	4 530 508 075 000,00

Sumber / Source : Dinas Perikanan Kabupaten Kepulauan Aru  
 Regional Office of Fishery of Kepulauan Aru

**Tabel**  
*Table* 5.5.2

**Banyaknya Alat Penangkapan Ikan Menurut Jenis dan Kecamatan  
di Kabupaten Kepulauan Aru**

*Number of Fishing Gears by Type and Subdistrict  
in the Regency of Kepulauan Aru*

**2017**

<i>Jenis / Type</i>	<b>Pulau-Pulau Aru</b>	<b>Aru Utara</b>	<b>Aru Utara Timur Batuley</b>	<b>Sir - Sir</b>	<b>Aru Tengah</b>	<b>Aru Tengah Timur</b>
<i>1</i>	<i>2</i>	<i>3</i>	<i>4</i>	<i>5</i>	<i>6</i>	<i>7</i>
Pukat Udang / <i>Shrimp Net</i>	-	-	-	-	-	-
Pukat Ikan / <i>Fish Net</i>	-	-	-	-	-	-
Jaring Insang / <i>Gillnet</i>	369	136	122	102	168	147
Jaring Angkat / <i>Liftnet</i>	48	18	16	15	11	32
Pancing Lainnya / <i>Other Fishing Gear</i>	886	145	186	132	287	408
Alat Pengumpul Kerang / <i>Shell-Fish Colectors</i>	22	11	15	9	14	16
Sero / <i>Sero</i>	256	33	38	22	27	17
Alat Pengumpul Rumput Laut / <i>Seaweed Colectors</i>	27	23	14	13	25	23
Bubu / <i>Fish Trap</i>	324	88	45	48	86	120
Lain-lain / <i>Others</i>	994	783	923	861	864	724

Lanjutan Tabel 5.5.2/Continued Table 5.5.2

Jenis / Type	Aru Tengah Selatan	Aru Selatan	Aru Selatan Utara	Aru Selatan Timur	Jumlah
1	8	9	10	11	12
Pukat Udang /Shirmp Net	-	-	-	-	-
Pukat Ikan / Fish Net	-	-	-	-	-
Jaring Insang /Gillnet	162	153	89	107	1 555
Jaring Angkat / Liftnet	38	27	12	34	251
Pancing Lainnya / Other Fishing Gear	432	386	116	198	3,176
Alat Pengumpul Kerang / Shell-Fish Colectors	5	7	4	5	108
Sero / Sero	21	9	18	12	453
Alat Pengumpul Rumput Laut / Seaweed Colectors	22	18	16	19	200
Bubu / Fish Trap	132	23	75	56	997
Lain-lain / Others	741	862	996	920	8 668

Sumber / Source : Dinas Perikanan Kabupaten Kepulauan Aru  
Regional Office of Fishery of Kepulauan Aru

**Tabel**  
*Table* 5.5.3

**Banyaknya Perahu/Kapal Motor Penangkap Ikan Menurut Jenis dan Kecamatan di Kabupaten Kepulauan Aru**

*Number of Fishing -Boats /Motor Fishing by Type and Subdistrict in the Regency of Kepulauan Aru*

**2 0 1 3 – 2 0 1 7**

<b>Kecamatan</b> <i>Subdistrict</i>	<b>Perahu Tanpa Motor</b> <i>Non Powered Boats</i>	<b>Motor Tempel</b> <i>Out-board Motors</i>	<b>Kapal Motor</b> <i>In-board Motors</i>
<i>1</i>	<i>2</i>	<i>3</i>	<i>4</i>
1. P.P. A r u	186	266	302
2. Aru Utara	176	92	89
3. Aru Utara Timur Batuley	168	115	90
4. Sir – Sir	114	78	50
5. Aru Tengah	406	192	144
6. Aru Tengah Timur	248	154	193
7. Aru Tengah Selatan	227	93	104
8. Aru Selatan	455	107	105
9. Aru Selatan Utara	118	22	66
10. Aru Selatan Timur	238	57	106
<b>Kepulauan Aru</b>	<b>2 336</b>	<b>1 176</b>	<b>1 249</b>
<b>2016</b>	<b>2 121</b>	<b>881</b>	<b>1 023</b>
<b>2015</b>	<b>2 065</b>	<b>839</b>	<b>998</b>
<b>2014</b>	<b>2 439</b>	<b>1 334</b>	<b>1 774</b>
<b>2013</b>	<b>2 387</b>	<b>1 315<sup>r</sup></b>	<b>1 746</b>

Sumber / Source : Dinas Perikanan Kabupaten Kepulauan Aru  
*Regional Office of Fishery of Kepulauan Aru*

**Tabel**  
Table

**5.5.4**

**Banyaknya Nelayan dan Kelompok Nelayan  
Menurut Kecamatan di Kabupaten Kepulauan Aru**

*Number of Fisher and Fisher Group by Subdistrict  
in the Regency of Kepulauan Aru*

**2 0 1 3 – 2 0 1 7**

Kecamatan Subdistrict	Nelayan Fisherman				
	2013	2014	2015	2016	2017
1	3	4	5	6	
1. P.P. Aru	4 410	4 420	4 570	4 574	4 607
2. Aru Utara	870	898	1 150	1 152	1 119
3. Aru Utara Timur Batuley	1 224	1 251	1 400	1 402	1 524
4. Sir – Sir	762	789	1 774	1 776	1 010
5. Aru Tengah	2 121	2 206	2 350	2 352	2 556
6. Aru Tengah Timur	1 659	1 692	2 965	2 967	3 158
7. Aru Tengah Selatan	3 417	3 420	3 590	3 610	3 735
8. Aru Selatan	1 137	1 154	2 300	2 350	2 399
9. Aru Selatan Utara	535	568	1 220	1 230	1 307
10. Aru Selatan Timur	2 040	2 042	3 200	3 300	3 403
<b>Kepulauan Aru</b>	<b>18 175</b>	<b>18 440</b>	<b>24 519</b>	<b>24 713</b>	<b>24 818</b>



Lanjutan Tabel 5.5.4/*Continued Table 5.5.4*

Kecamatan <i>Subdistrict</i>	Kelompok Nelayan <i>Fisherman Group</i>				
	2013	2014	2015	2016	2017
<i>1</i>	<i>8</i>	<i>9</i>	<i>10</i>	<i>11</i>	
1. P.P. A r u	740	746	519	523	412
2. Aru Utara	136	141	46	47	64
3. Aru Utara Timur Batuley	192	196	46	47	53
4. Sir – Sir	119	124	66	67	73
5. Aru Tengah	359	373	128	130	148
6. Aru Tengah Timur	284	290	101	103	118
7. Aru Tengah Selatan	571	574	343	346	416
8. Aru Selatan	194	197	163	168	182
9. Aru Selatan Utara	92	97	100	106	124
10. Aru Selatan Timur	338	339	208	216	228
<b>Kepulauan Aru</b>	<b>3 025</b>	<b>3 077</b>	<b>1 720</b>	<b>1 753</b>	<b>1 818</b>

Sumber / *Source* : Dinas Perikanan Kabupaten Kepulauan Aru  
Regional Office of Fishery of Kepulauan Aru

**Tabel** 5.5.5  
*Table*

**Produksi dan Nilai Produksi Ikan Menurut  
Jenis di Kabupaten Kepulauan Aru**  
*Fish Production and Its Value by Species  
in the Regency of Kepulauan Aru*  
**2 0 1 7**

<b>Jenis Ikan</b> <i>Fish Species</i>	<b>Produksi</b> <i>Production (Ton)</i>	<b>Nilai</b> <i>Value (000 Rp)</i>
1	2	3
1. Ikan Kuwe / <i>Kuwe</i>	7 240 ,98	59 883 920
2. Ikan Tenggiri / <i>Tenggiri</i>	7 802 ,00	33 178 680
3. Ikan Kerapu / <i>Grouper</i>	6 916 ,64	141 969 300
4. Ikan Kembung / <i>Indian Mackarela</i>	7 191 ,63	31 554 600
5. Ikan Baronang / <i>Baronang</i>	4 372 ,44	37 122 400
6. Ikan Kakap Merah / <i>Kakap Merah</i>	5 708 ,86	58 622 740
7. Ikan Tembang / <i>Tembang</i>	3 868 ,60	4 707 220
8. Ikan Biji Nangka / <i>Biji Nangka</i>	3 446 ,80	11 323 560
9. Ikan Bawal / <i>Bawal</i>	3 432 ,69	21 519 765
10. Ikan Kakap Putih / <i>Kakap Putih</i>	6 056 ,61	50 033 660
11. Ikan Terbang / <i>Terbang</i>	2 692 ,14	20 517 270

Lanjutan Tabel 5.5.5/ *Continued Table 5.5.5*

<b>Jenis Ikan</b> <i>Fish Species</i>	<b>Produksi</b> <i>Production (Ton)</i>	<b>Nilai</b> <i>Value (000 Rp)</i>
<i>1</i>	<i>2</i>	<i>3</i>
12. Ikan Julung-julung / <i>Garfish</i>	2 745,49	22 898 900
13. Ikan Gulama / <i>Gulama</i>	2 661,58	11 703 880
14. Ikan Sebelah / <i>Sebelah</i>	4 201,44	13 646 420
15. Ikan Cucut / <i>Cucut</i>	3 829,55	14 719 950
16. Ikan Cakalang / <i>Skipjack</i>	5 420,09	22 808 920
17. Ikan Tongkol / <i>Tongkol</i>	5 544,72	23 233 560
18. Ikan Tuna / <i>Tuna</i>	5 351,44	39 149 260
19. Ikan Beloso / <i>Beloso</i>	2 609,22	8 770 600
20. Ikan Pari / <i>Pari</i>	3 129,39	3 819 310
21. Ikan Lencam / <i>Lencam</i>	3 355,77	27 695 600
22. Ikan Belanak / <i>Belanak</i>	3 847,82	12 660 540
23. Ikan Merah / <i>Merah</i>	5 567,48	56 812 420

Sumber / Source : Dinas Perikanan Kabupaten Kepulauan Aru  
Regional Office of Fishery of Kepulauan Aru

**Tabel 5.5.6**  
Table

**Produksi dan Nilai Produksi Non Ikan**  
**Menurut Jenis di Kabupaten Kepulauan Aru**  
*Non Fish Production and Its Value by Species*  
*In the Regency of Kepulauan Aru*  
**2017**

<b>Jenis</b> <i>Species</i>	<b>Produksi</b> <i>Production (Ton)</i>	<b>Nilai</b> <i>Value (000 Rp)</i>
<i>1</i>	<i>2</i>	<i>3</i>
1. Cumi-cumi / <i>Squids</i>	3 775,15	97 007 900,00
2. Sotong / <i>Small Squids</i>	2 280,68	47 207 550,00
3. Udang Tiger / <i>Tiger Prawn</i>	1 348,85	215 101 500,00
4. Udang Banana / <i>Banana Prawn</i>	2 956,99	304 854 600,00
5. Lobster / <i>Lobster</i>	3 043,07	314 986 700,00
6. Rajungan / <i>Rajungan</i>	1 701,78	35 627 450,00
7. Kepiting Bakau / <i>Mangrove Crab</i>	5 814,83	608 444 200,00
8. Teripang / <i>Sea-cucumber</i>	2 407,30	1 300 157 000,00
9. Kerang Darah / <i>Blood Cockle</i>	790,29	12 273 850,00
10. Kerang Mutiara / <i>Pearl Cockle</i>	187,61	4 204 400,00
11. Biji Mutiara / <i>Pearls</i>	71,23	739 270 000,00
12. Siput Lainnya / <i>Other Mollusc</i>	1 017,82	16 291 600,00
13. Telur ikan / <i>Fish's eggs</i>	2 779,83	78 369 850,00
14. Rumput laut / <i>Seaweed</i>	4 623,30	18 493 200,00

Sumber / Source : Dinas Perikanan Kabupaten Kepulauan Aru  
Regional Office of Fishery of Kepulauan Aru

## 5.6 Kehutanan / Forestry

**Tabel**  
Table

5.6.1

**Produksi Kayu Menurut Kecamatan di  
Kabupaten Kepulauan Aru**

*Production of Woods by Subdistrict  
in the Regency of Kepulauan Aru*

2013 – 2017

[M<sup>3</sup>]

Kecamatan Subdistrict	Kayu Meranti Meranti Wood	Kayu Rimba Campuran Mixed Jungle Wood	Kayu Indah Indah Wood
1	2	3	4
1. P.P. Aru	...	...	-
2. Aru Utara	...	...	-
3. Aru Utara Timur Batuley	...	...	-
4. Sir - Sir	...	...	-
5. Aru Tengah	...	...	-
6. Aru Tengah Timur	...	...	-
7. Aru Tengah Selatan	...	...	-
8. Aru Selatan	...	...	-
9. Aru Selatan Utara	...	...	-
10. Aru Selatan Timur	...	...	-
<b>Kepulauan Aru</b>	...	...	-
<b>2016</b>	...	...	-
<b>2015</b>	<b>839,6</b>	<b>791,35</b>	-
<b>2014</b>	<b>327,70</b>	<b>292,30</b>	-
<b>2013</b>	<b>313,95</b>	<b>307,16</b>	-

Sumber / Source : Dinas Kehutanan Kabupaten Kepulauan Aru / Regional Office of Forestry of Kepulauan Aru

**Tabel**  
*Table* 5.6.2

**Rincian Kawasan Hutan di Kabupaten  
Kepulauan Aru**  
*Detail of Forest Land Areas by Subdistrict  
in the Regency of Kepulauan Aru*  
**2 0 1 3 – 2 0 1 7**  
**[Ha]**

<b>Kecamatan Subdistrict</b>	<b>Hutan Lindung Protected Forest</b>	<b>Hutan Konservasi Conservation Forest</b>	<b>Hutan Produksi Terbatas Restricted Productive Forest</b>
<i>1</i>	<i>2</i>	<i>3</i>	<i>4</i>
1. P.P. Aru	...	...	-
2. Aru Utara	...	...	-
3. Aru Utara Timur Batuley	...	...	-
4. Sir – Sir	...	...	-
5. Aru Tengah	...	...	-
6. Aru Tengah Timur	...	...	-
7. Aru Tengah Selatan	...	...	-
8. Aru Selatan	...	...	-
9. Aru Selatan Utara	...	...	-
10. Aru Selatan Timur	...	...	-
<b>Kepulauan Aru</b>	<b>6 254,00</b>	<b>67 104,00</b>	-
<b>2016</b>	<b>6 254,00</b>	<b>67 104,00</b>	-
<b>2015</b>	<b>5 853,00</b>	<b>72 328,00</b>	-
<b>2014</b>	<b>5 853,00</b>	<b>72 328,00</b>	-
<b>2013</b>	<b>6 889,89</b>	<b>188 675,75</b>	-

Lanjutan Tabel 5.6.2/ *Continued Table 5.6.2*

Kecamatan <i>Subdistrict</i>	Hutan Produksi Tetap <i>Permanent Productive Forest</i>	Hutan Produksi Konversi <i>Converted Productive Forest</i>
<i>1</i>	<i>5</i>	<i>6</i>
1. P.P. Aru	...	...
2. Aru Utara	...	...
3. Aru Utara Timur Batuley	...	...
4. Sir – Sir	...	...
5. Aru Tengah	...	...
6. Aru Tengah Timur	...	...
7. Aru Tengah Selatan	...	...
8. Aru Selatan	...	...
9. Aru Selatan Utara	...	...
10. Aru Selatan Timur	...	...
<b>Kepulauan Aru</b>	<b>194 252,00</b>	<b>510 346,00</b>
<b>2016</b>	<b>194 252,00</b>	<b>510 346,00</b>
<b>2015</b>	<b>174 469,00</b>	<b>557 492,00</b>
<b>2014</b>	<b>174 469,00</b>	<b>459 294,00</b>
<b>2013</b>	<b>196 564,75</b>	<b>378 582,40</b>

Sumber / *Source* : Dinas Kehutanan Kabupaten Kepulauan Aru / *Regional Office of Forestry of Kepulauan Aru*

**Tabel**  
*Table*

**5.6.3**

**Produksi Kayu Gergajian, Kayu Gelondongan, dan Hasil Hutan Lainnya (Non Kayu) di Kabupaten Kepulauan Aru**

*Production of Timbers, Logs and Other Forest Product in the Regency of Kepulauan Aru*

**2013-2017**

**[M<sup>3</sup>]**

<b>Tahun</b> <i>Years</i>	<b>Kayu Gergajian</b> <i>Timber</i>	<b>Kayu Gelondongan</b> <i>Logs</i>	<b>Hasil Hutan Lainnya</b> <i>Other Forest Product</i>
<i>1</i>	<i>2</i>	<i>3</i>	<i>4</i>
2013	204,00	-	-
2014	620,00	-	-
2015	1 630,95	-	-
2016	...	-	-
2017	...	-	-

Sumber / Source : Dinas Kehutanan Kabupaten Kepulauan Aru / Regional Office of Forestry of Kepulauan Aru



**1.058.343 M<sup>3</sup>**

**PRODUKSI**

**AIR**

**MINUM**



**BAB**

**6**

**23.194.215 KWH**

**PRODUKSI**

**LISTRIK**

**INDUSTRI, LISTRIK DAN AIR MINUM**

*Industry, Electricity, and Water Suplay*



**INDUSTRI, LISTRIK DAN AIR MINUM**  
*Industry, Electricity and Water Supply*

**Industri**

Perkembangan perusahaan industri di Kabupaten Kepulauan Aru dapat dilihat pada **Tabel 6.1.1**.

Pada tahun 2017 tercatat sebanyak 166 perusahaan industri di Kabupaten Kepulauan Aru dengan nilai investasi sebesar 73,205 milliar rupiah.

Jumlah ini meningkat dibandingkan tahun 2016 yang mencapai 131 perusahaan dengan nilai investasi sebesar 44,897 milliar rupiah.

**Listrik**

Sebagian besar kebutuhan listrik di Kabupaten Kepulauan Aru dipenuhi oleh PT. PLN [Persero] Wilayah IX Cabang Tual dengan 2 ranting masing-masing Ranting Dobo dan Ranting Jerol.

Pada tahun 2017 daya terpasang sebesar 10.540 KW. Produksi untuk tahun 2017 adalah sebesar 23.194.215 KWH .

**Air Minum**

Penyaluran Air Minum untuk Dobo dikelola oleh PDAM Kabupaten Kepulauan Aru. Banyaknya pelanggan untuk tahun 2017 adalah 5.307 orang sedangkan produksi sebesar 1.058.343 M<sup>3</sup>.

**Industry**

*The growth of industrial companies in the Regency of Kepulauan Aru can be seen on the **Table 6.1.1**.*

*In 2017, there are 166 industrial companies in Regency of Kepulauan Aru with 73.205 billion rupiahs investment values.*

*It was increase from 131 industrial companies in 2016 with 44.897 billion rupiahs.*

**Electricity**

*Most of electricity need in the Regency of Kepulauan Aru has been served by PT. PLN [Persero] Territory IX Branch of Tual with 2 Sub Branch : Dobo and Jerol.*

*In 2017 installed capacity were 10,540 KWH. The production in 2017 was 23,194,215 KWH.*

**Water Supply**

*Water supply in Dobo was supplied by PDAM Kepulauan Aru. Amount of costumers in 2017 was 5,307 costumers, while produced water around 1,058,343 M<sup>3</sup>.*

Seiring dengan penambahan produksi air minum, nilai produksi turut bertambah nilai produksi air minum yang tercatat pada tahun 2017 mencapai 5,999 miliar rupiah, naik dari tahun 2016 yang mencapai 5,950 miliar rupiah.

*Along with drinking water production addition, production value was also increase into 5.999 billion rupiahs in 2017. It increase from 5.950 billion rupiahs in 2016.*

Jumlah pelanggan air minum PDAM Dobo dari tahun ke tahun semakin meningkat. Hal ini dapat dilihat pada **Tabel 6.3.1** sampai dengan **Tabel 6.3.4**.

*Number of costumers in PDAM branch Dobo was increase by years. It can be seen on **Table 6.3.1** up to **Table 6.3.4**.*

<https://keparukab.bps.go.id>

**Gambar**  
Figure

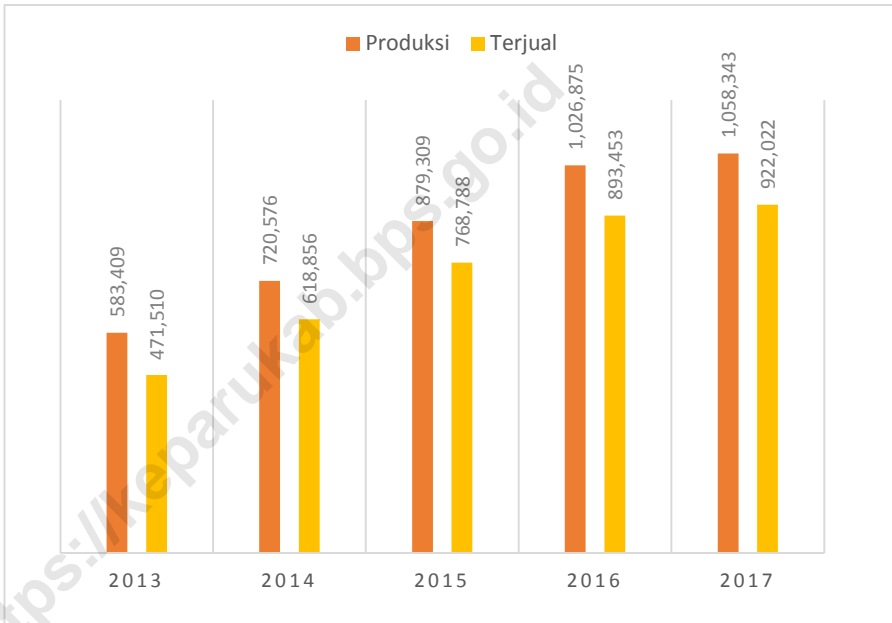
6.1

**Jumlah Produksi Air Minum dan Air Minum yang Terjual pada PDAM Kabupaten Kepulauan Aru**

*Number of Water Production and Sold Water in PDAM Kepulauan Aru*

**2013 – 2017**

**[M<sup>3</sup>]**



Sumber / Source : Perusahaan Daerah Air Minum (PDAM) Kabupaten Kepulauan Aru  
Regional Water Supply Establishment (PDAM) Kepulauan Aru

**Gambar**

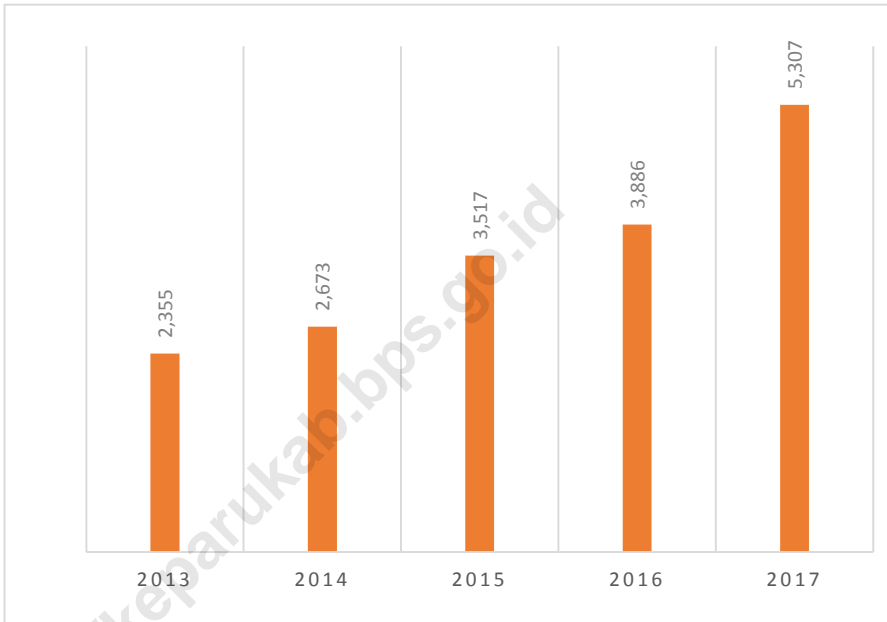
6.2

**Jumlah Pelanggan PDAM Kabupaten  
Kepulauan Aru**

Figure

Number of Customers PDAM Kepulauan Aru

2013 – 2017



Sumber / Source : Perusahaan Daerah Air Minum (PDAM) Kabupaten Kepulauan Aru  
Regional Water Supply Establishment (PDAM) Kepulauan Aru

## 6.1 Industri / Industry

Tabel  
Table 6.1.1Banyaknya Perusahaan Aneka Industri Menurut  
Jenis dan Nilai InvestasiNumber of Industrial Companies by  
Type and Capital Investment Value

2017

Jenis Perusahaan <i>Type of Companies</i>	Jumlah Perusahaan <i>Total Companies</i>	Tenaga Kerja <i>Employee</i>	Nilai Produksi <i>Production Value</i>	Nilai Investasi <i>Investment Value [000Rp]</i>
1	2	3	4	5
Gudang Pendinginan / <i>Cold Storage</i>	16	249	17 304 325 000	36 000 000 000
Galangan Kapal / <i>Ship Canal</i>	21	180	6 285 000 000	4 385 000 000
Tepung Ikan / <i>Fish Powder</i>	-	-	-	-
Roti Kue / <i>Cake</i>	1	2	75 000 000	100 000 000
Studio Foto / <i>Photo Studio</i>	5	6	65 000 000	66 755 000
Foto Copy / <i>Photo Copy</i>	15	22	2 930 000 000	672 000 000
Percetakan / <i>Offset</i>	-	-	-	-
Air Mineral / <i>Mineral Water</i>	11	28	241 540 000	895 000 000
Pembuatan Body Motor Fiber Glass/ <i>Fiberglass Motorboat Body Industry</i>	3	38	2 800 000 000	1 450 000 000
Perbengkelan / <i>Service Station</i>	45	106	167 193 000	107 000 000
Servis Elektronika / <i>Electronic Service</i>	5	10	41 200 000	85 000 000

*INDUSTRY, ELECTRICITY AND WATER SUPPLY*

<b>Jenis Perusahaan</b> <i>Type of Companies</i>	<b>Jumlah Perusahaan</b> <i>Total Companies</i>	<b>Tenaga Kerja</b> <i>Employee</i>	<b>Nilai Produksi</b> <i>Production Value</i>	<b>Nilai Investasi</b> <i>Investment Value</i> [000Rp]
1				
Salon Kecantikan / <i>Salon</i>	-	-	-	-
Mebel Kayu / <i>Furniture</i>	10	47	1 834 800	450 000 000
Barang dari Semen / <i>Cement Goods</i>	3	9	80 200 000	35 600 000
Vulkansir Ban / <i>Vulcanized Rubber</i>	-	-	-	-
Alat Dapur dari Alumunium/ <i>Kitchen</i> <i>Tools of Aluminium</i>	-	-	-	-
Tahu dan Tempe / <i>Tahu</i> <i>and Tempeh</i>	2	4	112 000 000	75 000 000
Pakaian Jadi / <i>Wearing</i> <i>Apparel</i>	9	12	189 410 000	85 000 000
Perhiasan Emas / <i>Gold's</i> <i>Wearing</i>	6	9	115 500 000	450 000 000
Penggergajian Kayu / <i>Sawmill</i>	5	13	568 600 000	450 000 000
Kerajinan Kulit Kerang / <i>Shell Handycraft</i>	-	-	-	-
Budidaya Mutiara dan Ikan	6	883	4 500 000 000	27 805 000 000
Industri pengolahan Dan Pengasapan Ikan	-	-	-	-
Lainnya	3	3	14 000 000	93 650 000
<b>Jumlah / Total</b>	<b>166</b>	<b>1 621</b>	<b>35 490 802 800</b>	<b>73 205 005 000</b>

Sumber / Source : Dinas Perdagangan, dan Perindustrian Kabupaten Kepulauan Aru  
Regional Office of Trade, and Industry of Kepulauan Aru



## 6.2 Listrik / Electricity

**Tabel** 6.2.1 **Jumlah Pelanggan dan Produksi Listrik yang Diusahakan Oleh PT. PLN Cabang Tual Pada Ranting Dobo dan Jerol di Kabupaten Kepulauan Aru**  
**Table** 6.2.1 *Number of Customers and Electricity Produced which Generated by State Electricity Company (PLN) Branch of Tual at Sub Branch of Dobo and Jerol in the Regency of Kepulauan Aru*  
**2016 – 2017**

Uraian Description	Ranting Dobo Sub Branch Dobo		Sub Ranting Jerol*) Sub Branch Jerol*)	
	2016	2017	2016	2017
1	2	3	4	5
Produksi Listrik (KWh)/ Electricity Production	19 723 592	23 194 215	158 955	207 305
Listrik Terjual (KWh)/ Sold KWH	17 232 981	...	99 832	...
Pemakaian Sendiri (Kwh)/ Own Use	-	34 491	-	-
Susut/Hilang (Kwh)/ Loses	2 490 611	1 780 884	59 123	43 470
Jumlah Pelanggan (orang)/ Number of Customers	7 317	8 463	528	541

Catatan / Note : \*) Data Sub Ranting terintegrasi dengan Ranting / Data Branch can't be divided into Sub Branch  
 PLTD (Pembangkit Listrik Tenaga Diesel) / PLTD (Diesel Electricity Generator Plant)

Sumber / Source : PT. PLN (Persero) Wilayah IX Cabang Tual Ranting Dobo  
 State Electricity Company (PLN) Region IX Branch of Tual Sub Branch of Dobo

**Tabel**  
Table

**6.2.2**

**Tenaga Listrik yang Diusahakan oleh PT. PLN Cabang Tual  
Pada Ranting Dobo dan Jerol di Kabupaten Kepulauan Aru**  
*Electricity Capacity which Generated by State Electricity Company  
(PLN) Branch of Tual at Sub Branch of Dobo and  
Jerol in the Regency of Kepulauan Aru*

**2 0 1 6 – 2 0 1 7**

Uraian Description	Ranting Dobo/ Sub Branch Dobo		Sub Ranting Jerol*)/ Sub Branch Jerol*)	
	2016	2017	2016	2017
1	2	3	4	5
<b>Jumlah Mesin/ Number of Generators</b> [Buah/Unit]	10	8	4	4
<b>Kapasitas Terpasang/ Installed Capacity</b> [KW]	7 290	10 540	680	280
<b>Daya Mampu/ Maximum Capacity</b> [KW]	3 500	5 400	510	130
<b>Beban Puncak/ Peak Load</b> [KW]	3 575	3 680	50	50
<b>Jumlah Gardu Distribusi/ Distribution Base</b> [Buah/Unit]	47	56	5	11
<b>VA Terpasang/ Installed VA</b> [KVA]	5 967	7 290	225	600

Catatan / Note : \*) Data Sub Ranting terintegrasi dengan Ranting / Data Branch can't be divided into Sub Branch  
PLTD (Pembangkit Listrik Tenaga Diesel) / PLTD (Diesel Electricity Generator Plant)

Sumber / Source : PT. PLN (Persero) Wilayah IX Cabang Tual Ranting Dobo  
State Electricity Company (PLN) Region IX Branch of Tual Sub Branch of Dobo

## 6.3 Air Minum / Water Supply

Tabel  
Table

6.3.1

**Banyaknya Pelanggan, Produksi dan Nilai Produksi Air Minum yang Diusahakan oleh PDAM Kabupaten Kepulauan Aru***Number of Costumers, Water Production and Its Value which Supplied by Regional Water Supply Establishment (PDAM) Branch of Dobo***2013 - 2017**

<b>Tahun Year</b>	<b>Pelanggan Costumers</b>	<b>Produksi Production [M<sup>3</sup>]</b>	<b>Terjual Sold [M<sup>3</sup>]</b>	<b>Hilang Lost [M<sup>3</sup>]</b>	<b>Nilai Value [Rp]</b>
<i>1</i>	<i>2</i>	<i>3</i>	<i>4</i>	<i>5</i>	<i>6</i>
<b>2017</b>	5 307	1 058 028	922 022	136 006	5 999 278 500
<b>2016</b>	3 886	1 026 875	893 453	133 422	5 950 766 400
<b>2015</b>	3 517	879 309	768 788	110 521	5 149 842 000
<b>2014</b>	2 673	720 576	618 856	101 720	4 140 461 200
<b>2013</b>	2 355	583 409	471 510	111 899	3 076 586 200

Sumber / Source : Perusahaan Daerah Air Minum (PDAM) Kabupaten Kepulauan Aru  
Regional Water Supply Establishment (PDAM) Kepulauan Aru

**Tabel** 6.3.2 **Banyaknya Pelanggan PDAM Kabupaten Kepulauan Aru Menurut Jenis Konsumen di Kabupaten Kepulauan Aru**  
*Table* **6.3.2** *Number of Customers by Category at Regional Water Supply Establishment (PDAM) Kepulauan Aru*  
**2 0 1 3 – 2 0 1 7**

Kategori Pelanggan <i>Category of Customers</i>	2013	2014	2015	2016	2017
1	2	3	4	5	6
<b>Sosial</b>	<b>24</b>	<b>26</b>	<b>25</b>	<b>25</b>	<b>24</b>
Umum	11	13	16	16	16
Khusus	13	13	9	9	8
<b>Non Niaga</b>	<b>1 885</b>	<b>2 200</b>	<b>3 018</b>	<b>3 369</b>	<b>4 786</b>
Rumah Tangga	1 852	2 166	2 957	3 302	4 715
Instansi Pemerintah	33	34	61	67	71
<b>Niaga</b>	<b>443</b>	<b>446</b>	<b>463</b>	<b>481</b>	<b>486</b>
Kecil	443	446	463	481	486
Besar	-	-	-	-	-
<b>Industri</b>	-	-	<b>8</b>	<b>8</b>	<b>8</b>
Kecil	-	-	8	8	8
Besar	-	-	-	-	-
<b>Khusus</b>	<b>1</b>	<b>1</b>	<b>3</b>	<b>3</b>	<b>3</b>
Pelabuhan	1	1	1	1	1
Lainnya	-	-	2	2	2
<b>Jumlah / Total</b>	<b>2353</b>	<b>2 673</b>	<b>3 517</b>	<b>3 886</b>	<b>5 307</b>

Sumber / Source : Perusahaan Daerah Air Minum (PDAM) Kabupaten Kepulauan Aru  
 Regional Water Supply Establishment (PDAM) Kepulauan Aru

**Tabel**  
*Table* **6.3.3**

**Banyaknya Air Minum yang disalurkan Menurut Jenis Konsumen  
di Kabupaten Kepulauan Aru**

*Water were Sold by Customers in Kepulauan Aru Regency*

**2 0 1 3 – 2 0 1 7**

**[M<sup>3</sup>]**

<b>Kategori Pelanggan</b> <i>Category of Customers</i>	<b>2013</b>	<b>2014</b>	<b>2015</b>	<b>2016</b>	<b>2017</b>
<i>1</i>	<i>2</i>	<i>3</i>	<i>4</i>	<i>5</i>	<i>6</i>
<b>Sosial</b>	<b>13 335</b>	<b>12 714</b>	<b>10 500</b>	<b>11 477</b>	<b>8 630</b>
Umum	3 081	4 648	...	10 476	8 630
Khusus	10 254	8 066	...	1 001	-
<b>Non Niaga*)</b>	<b>353 041</b>	<b>493 650</b>	<b>893 708</b>	<b>728 884</b>	<b>788 430</b>
Rumah Tangga	...	...	150 540	547 556	595 593
Instansi Pemerintah	...	...	743 168	181 328	192 837
<b>Niaga</b>	<b>104 782</b>	<b>112 174</b>	<b>129 060</b>	<b>146 520</b>	<b>119 455</b>
Kecil	104 782	112 174	129060	146 520	119 455
Besar	-	-	-	-	-
<b>Industri</b>	<b>-</b>	<b>-</b>	<b>4 260</b>	<b>4 727</b>	<b>4 125</b>
Kecil	-	-	-	-	-
Besar	-	-	4 260	4 727	4 125
<b>Khusus</b>	<b>352</b>	<b>318</b>	<b>1 260</b>	<b>1 555</b>	<b>1 382</b>
Pelabuhan	352	318	1 260	1 295	1 382
Lainnya	-	-	-	260	-
<b>Jumlah / Total</b>	<b>471 510</b>	<b>618 856</b>	<b>1 038 788</b>	<b>893 163</b>	<b>922 022</b>

Catatan : \*) Data terintegrasi/ *Data can't be divided*

Sumber / *Source* : Perusahaan Daerah Air Minum (PDAM) Kabupaten Kepulauan Aru  
*Regional Water Supply Establishment (PDAM) Kepulauan Aru*

**Tabel**  
*Table* **6.3.4**

**Produksi Air Minum Menurut Bulan pada PDAM Kabupaten  
Kepulauan Aru**

*Water Production by Month at PDAM Kepulauan Aru*

**2 0 1 5 – 2 0 1 7**

**(M<sup>3</sup>)**

Bulan Month	Produksi Production		
	2015	2016	2017
1	2	3	4
Januari / January	75 311	87 312	81 240
Pebruari / February	65 423	85 451	85 451
Maret / March	67 324	81 981	80 541
April / April	65 631	81 782	95 620
M e i / May	68 891	82 111	87 918
Juni / June	71 859	85 360	80 007
Juli / July	73 157	85 008	93 675
Agustus / August	76 648	89 423	80 101
September / September	80 133	87 112	83 551
Oktober / October	79 362	89 312	79 567
Nopember / November	82 271	88 018	104 769
Desember / December	73 299	84 005	105 903
<b>Jumlah / Total</b>	<b>879 309</b>	<b>1 026 875</b>	<b>1 058 343</b>

Sumber / Source : Perusahaan Daerah Air Minum (PDAM) Kabupaten Kepulauan Aru  
Regional Water Supply Establishment (PDAM) Kepulauan Aru

# 14%

Penyaluran Beras oleh BULOG  
divisi TUAL berasal dari  
Kabupaten Kepulauan Aru



BAB

# 7

## PERDAGANGAN TRADE



Banyaknya pedagang di  
Kabupaten Kepulauan Aru  
sebesar

# 624





**PERDAGANGAN**

*Trade*

Jumlah pedagang per kecamatan dari tahun 2013 sampai dengan tahun 2017, dapat dilihat pada **Tabel 7.1.1** dan **Tabel 7.1.2**.

*Total of traders by Subdistrict from 2013 until 2017 can be seen on **Table 7.1.1** and **Table 7.1.2**.*

Mulai tahun 2014 sampai dengan sekarang, pendaftaran perusahaan di Kabupaten Kepulauan Aru sudah Tidak dikenakan Biaya Administrasi

*Starting from 2014 until now, the registration of companies in Kepulauan Aru Regency is not subject to administrative costs*

Penerimaan biaya administrasi pendaftaran perusahaan di Kabupaten Kepulauan Aru Tahun 2013 - 2017 dapat dilihat pada **Tabel 7.4.1** sampai dengan **Tabel 7.4.2**

*Revenue of company registration expenses in the Regency of Kepulauan Aru from 2013 until 2017 can be seen on **Table 7.4.1** up to **Table 7.4.2***

Penerbitan Tanda Daftar Perusahaan (TDP) dapat dilihat pada **Tabel 7.4.3** sampai dengan **Tabel 7.4.6**

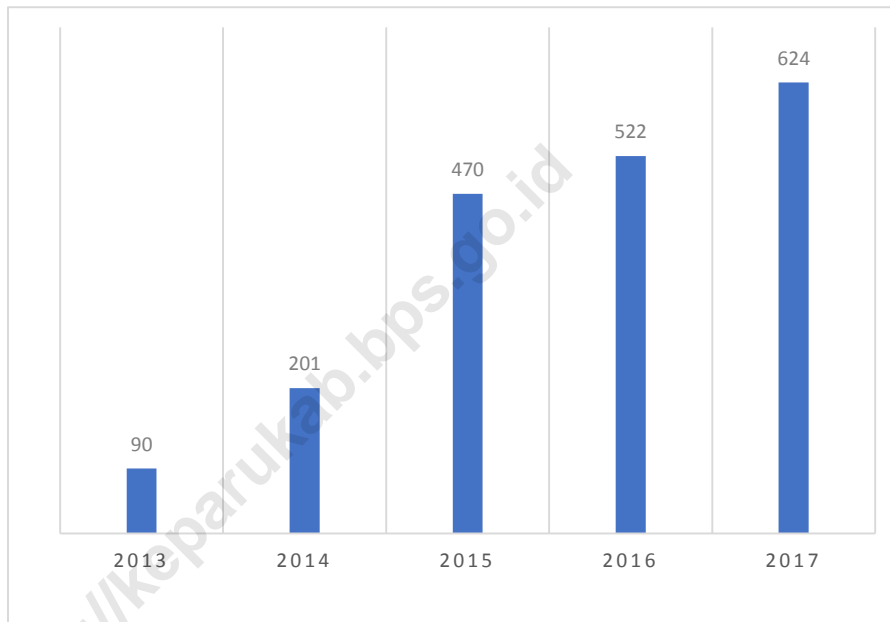
*Company registration mark publishing can be seen on **Table 7.4.3** up to **Table 7.4.6***

Realisasi penyaluran beras ke Kabupaten Kepulauan Aru oleh Sub Bulog Tual tahun 2017 dapat dilihat pada **Tabel 7.6** yakni, sebesar **1.492.020** Kg.

*Rice Distribution Realization by Logistic Sub Depot Tual in 2017 can be seen on **Table 7.6.**, Rice distribution to Kepulauan Aru was **1,492,020** Kg's.*

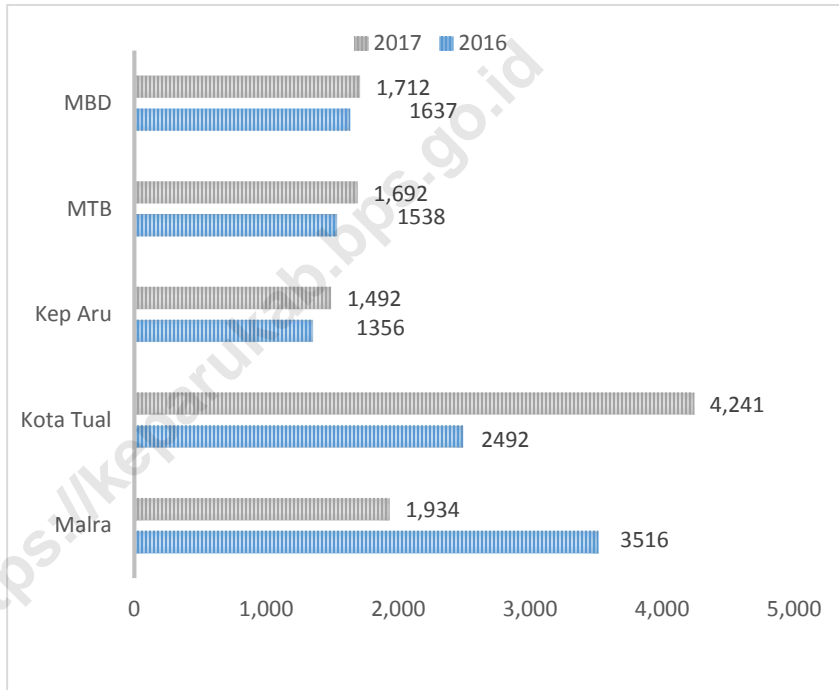
**Gambar 7.1** Jumlah Pedagang di Kabupaten Kepulauan Aru  
*Figure 7.1 Total of Traders in the Regency of Kepulauan Aru*

**2013 - 2017**



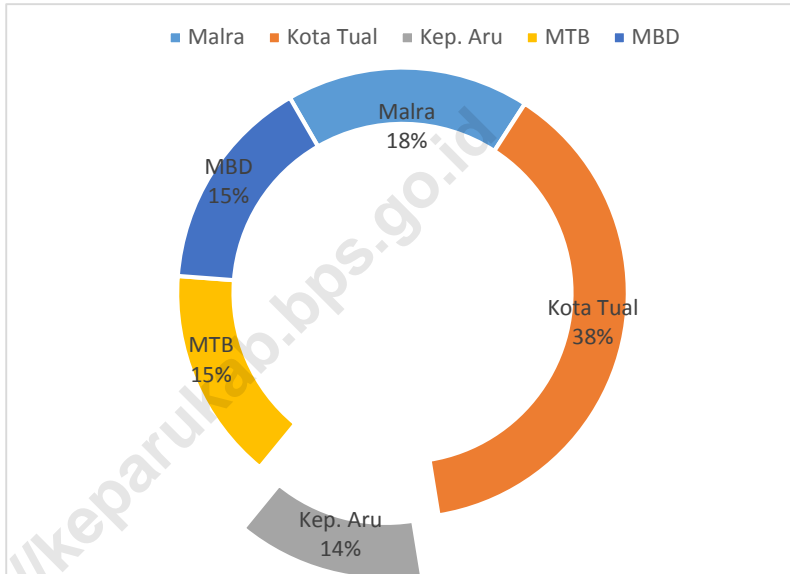
Sumber / Source : Dinas Perdagangan, dan Perindustrian Kabupaten Kepulauan Aru  
*Regional Office of Trade, and Industry of Kepulauan Aru*

**Gambar 7.2** **Penyaluran Beras oleh Badan Urusan Logistik (BULOG) Sub Divisi Regional II Tual**  
*Figure 7.2 Rice Distribution by Logistic Agency (BULOG) sub Division Region II Tual*  
**2016 – 2017**  
**[Ton]**



Sumber / Source : Badan Urusan Logistik (BULOG) Sub Divisi Regional II Tual  
 Logistic Agency (BULOG) sub Division Region II Tual

**Gambar 7.3** **Proporsi Penyaluran Beras oleh Badan Urusan Logistik (BULOG) Sub Divisi Regional II Tual**  
*Figure 7.3 Proportion of Rice Distribution by Logistic Agency (BULOG) sub Division Region II Tual*  
**2017**



Sumber / Source : Badan Urusan Logistik (BULOG) Sub Divisi Regional II Tual  
 Logistic Agency (BULOG) sub Division Region II Tual

Tabel  
Table

7.1.1

**Jumlah Pedagang Menurut Kecamatan  
di Kabupaten Kepulauan Aru**  
*Total of Traders by Subdistrict in the  
Regency of Kepulauan Aru*  
**2013 – 2017**

Kecamatan Subdistrict	2013	2014	2015	2016	2017
1	4	5	6	7	3
1. P.P. Aru	76	177	428	493	578
2. Aru Utara	-	4	4	2	3
3. Aru Utara Timur Batuley	2	1	-	3	1
4. Sir - Sir	1	3	1	-	1
5. Aru Tengah	7	6	27	10	24
6. Aru Tengah Timur	-	4	4	5	2
7. Aru Tengah Selatan	4	4	2	3	8
8. Aru Selatan	-	1	2	5	2
9. Aru Selatan Utara	-	1	1	-	4
10. Aru Selatan Timur	-	-	1	1	1
<b>Kepulauan Aru</b>	<b>90</b>	<b>201</b>	<b>470</b>	<b>522</b>	<b>624</b>

Sumber / Source : Dinas Perdagangan, dan Perindustrian Kabupaten Kepulauan Aru  
Regional Office of Trade, and Industry of Kepulauan Aru

**Tabel**  
*Table* **7.1.2**

**Jumlah Pedagang Tetap Menurut Klasifikasi Izin dan Kecamatan**

*Number of Permanent Traders by License Classification and Subdistrict*

**2013 – 2017**

Kecamatan <i>Subdistrict</i>	Pedagang / Traders		
	Kecil <i>Small Scale</i>	Menengah <i>Medium Scale</i>	Besar <i>Large Scale</i>
<i>1</i>	<i>2</i>	<i>3</i>	<i>4</i>
1. P.P. Aru	235	47	37
2. Aru Utara	4	-	-
3. Aru Utara Timur Batuley	-	-	-
4. Sir - Sir	-	-	-
5. Aru Tengah	10	-	-
6. Aru Tengah Timur	2	-	-
7. Aru Tengah Selatan	1	-	-
8. Aru Selatan	-	-	-
9. Aru Selatan Utara	-	-	-
10. Aru Selatan Timur	1	-	-
<b>Kepulauan Aru</b>	<b>253</b>	<b>47</b>	<b>37</b>
<b>2016</b>	<b>387</b>	<b>120</b>	<b>15</b>
<b>2015</b>	<b>400</b>	<b>62</b>	<b>8</b>
<b>2014</b>	<b>165</b>	<b>24</b>	<b>12</b>
<b>2013</b>	<b>71</b>	<b>16</b>	<b>3</b>

Sumber / Source : Dinas Perdagangan, dan Perindustrian Kabupaten Kepulauan Aru  
*Regional Office of Trade, and Industry of Kepulauan Aru*

**Tabel** 7.2.1 **Banyaknya Sarana Perdagangan Menurut Jenisnya di Kabupaten Kepulauan Aru**  
*Table* 7.2.1 *Number of Trade Facilities by Kind in Kepulauan Aru Regency*  
**2013 – 2017**

<b>Jenis Sarana Perdagangan</b> <i>Type of Trade Facility</i>	<b>2013</b>	<b>2014</b>	<b>2015</b>	<b>2016</b>	<b>2017</b>
<i>1</i>	<i>3</i>	<i>4</i>	<i>5</i>	<i>6</i>	<i>2</i>
Pasar Umum / <i>Public Market</i>	1	1	1	1	2
Pasar Desa / <i>Village Market</i>	-	-	-	-	-
Toko / <i>Shop</i>	14	35	73	83	128
Kios / <i>Mini shop</i>	49	74	202	198	231
Warung / <i>Pantry</i>	4	-	2	10	19
Rumah Makan / <i>Restoran / Restaurant</i>	1	4	18	38	22
<b>Jumlah / <i>Total</i></b>	<b>69</b>	<b>114</b>	<b>296</b>	<b>330</b>	<b>402</b>

Sumber / *Source* : Dinas Perdagangan, dan Perindustrian Kabupaten Kepulauan Aru  
*Regional Office of Trade, and Industry of Kepulauan Aru*

**Tabel 7.3.1** Banyaknya Koperasi dan Anggotanya Menurut Kecamatan di Kabupaten Kepulauan Aru  
*Number of Cooperation and Their Members by Subdistrict in the Regency of Kepulauan Aru*  
**2013 – 2017**

Kecamatan Subdistrict	K U D V U C	Anggota Members	Non KUD Non VUC	Anggota Members
1	2	3	4	5
1. P.P. Aru	1	-	69	790
2. Aru Utara	-	-	1	-
3. Aru Utara Timur Batuley	-	-	-	-
4. Sir - Sir	1	-	-	-
5. Aru Tengah	1	-	4	70
6. Aru Tengah Timur	-	-	1	-
7. Aru Tengah Selatan	-	-	-	-
8. Aru Selatan	1	-	-	-
9. Aru Selatan Utara	-	-	-	-
10. Aru Selatan Timur	-	-	2	47
<b>Kepulauan Aru</b>	<b>4</b>	<b>0</b>	<b>77</b>	<b>907</b>
<b>2016</b>	<b>4</b>	<b>89</b>	<b>144</b>	<b>3 862</b>
<b>2015</b>	<b>4</b>	...	<b>140</b>	...
<b>2014</b>	...	...	...	...
<b>2013</b>	<b>4</b>	-	<b>138</b>	<b>3 577</b>

Sumber / Source : Dinas Perdagangan, dan Perindustrian Kabupaten Kepulauan Aru  
 Regional Office of Trade, and Industry of Kepulauan Aru



**Tabel 7.3.2** Perkembangan Koperasi Non KUD di Kabupaten Kepulauan Aru  
*Table Trend of Non KUD Cooperation in the Regency of Kepulauan Aru*  
**2013 – 2017**

Uraian Description	2013	2014	2015	2016	2017
1	4	5	6		3
Jumlah Non KUD [buah]/ Number of VUC [unit]	138	...	140	144	77
Anggota [orang]/ Numbers of Members [people]	3 577	...	...	3 862	907
Simpanan [Rp]/ Deposits [Rp]	...	...	...	...	...
Cadangan [Rp]/ Stock [Rp]	...	...	...	...	...
Volume [000 Rp]/ Business Volume[000 Rp]	2 475 877	...	...	2 478 277	250 200
Dana [Rp]/Funds [Rp]	3 654 939	...	...	...	...
Hutang [Rp]/Debts [Rp]	-	...	...	...	...
Piutang [Rp]/ Credits[Rp]	-	...	...	...	...
S H U [Rp]/Profit[Rp]	1 367 606 000	...	...	1 398 001	264 698 000

Sumber / Source : Dinas Koperasi dan Usaha Mikro Kabupaten Kepulauan Aru  
 Cooperatives and Micro Enterprises Office of Kepulauan Aru Regency

**Tabel 7.4.1**  
**Penerimaan Biaya Administrasi Pendaftaran Perusahaan Menurut Bentuk Usaha (ribu rupiah)**  
*Revenue of Company Registration Expenses by Type of Efforts (thousand rupiahs)*  
**2013 – 2017**

<b>Bentuk Usaha</b> <i>Type of Efforts</i>	<b>2013</b>	<b>2014</b>	<b>2015</b>	<b>2016</b>	<b>2017</b>
<i>1</i>	<i>4</i>	<i>5</i>	<i>6</i>	<i>7</i>	<i>3</i>
Perseroan Terbatas [PT]/ <i>Limited Company</i>	-	-	-	-	33
Koperasi / <i>Cooperation</i>	200	-	-	-	9
Persekutuan Komanditer [CV]/ <i>Partnership Company</i>	300	-	-	-	118
Persekutuan Firma [Fa]/ <i>Firm</i>	-	-	-	-	-
Perusahaan Perseorangan/ <i>Individual Company</i>	2 600	-	-	-	32
Bentuk Usaha Lain/ <i>Other Effort Type</i>	400	-	-	-	635
<b>Jumlah / Total</b>	<b>3 500</b>	-	-	-	<b>827</b>

Sumber / Source : Penanaman Modal dan Pelayanan Terpadu Satu Pintu Kabupaten Kepulauan Aru  
*Capital investment and One Stop Integrated Service of Kepulauan Aru Regency*

**Tabel 7.4.2** **Penerimaan Biaya Administrasi Pendaftaran Perusahaan Baru Dan Perpanjangan Menurut Bentuk Usaha (ribu rupiah)**  
*Revenue of New and Lengthen Company Registration Expenses by Type (thousand rupiahs)*  
**2 0 1 3 – 2 0 1 7**

Bentuk Usaha <i>Type of Efforts</i>	2013		2014		2015	
	Baru <i>New</i>	Perpan- jangan <i>Leng- then</i>	Baru <i>New</i>	Perpan- jangan <i>Leng- then</i>	Baru <i>New</i>	Perpan- jangan <i>Leng- then</i>
1	2	3	4	5	6	7
Perseroan Terbatas [PT]/ <i>Limited Company</i>	-	-	-	-	-	-
Koperasi / <i>Cooperation</i>	200	-	-	-	-	-
Persekutuan Komanditer [CV] / <i>Partnership Company</i>	200	-	-	-	-	-
Persekutuan Firma [Fa]/ <i>Firm</i>	-	-	-	-	-	-
Perusahaan Perseorangan/ <i>Individual Company</i>	2 600	-	-	-	-	-
Bentuk Usaha Lain/ <i>Other Effort Type</i>	200	200	-	-	-	-
<b>Jumlah / Total</b>	<b>3 200</b>	<b>200</b>	-	-	-	-

TRADE

Lanjutan Tabel 7.4.2/Continued Table 7.4.2

Bentuk Usaha <i>Type of Efforts</i>	2016		2017	
	Baru <i>New</i>	Perpanjangan <i>Lengthen</i>	Baru <i>New</i>	Perpanjangan <i>Lengthen</i>
<i>1</i>	<i>8</i>	<i>9</i>	<i>10</i>	<i>11</i>
Perseroan Terbatas [PT]/ <i>Limited Company</i>	-	-	-	-
Koperasi / <i>Cooperation</i>	-	-	-	-
Persekutuan Komanditer [CV] / <i>Partnership Company</i>	-	-	-	-
Persekutuan Firma [Fa]/ <i>Firm</i>	-	-	-	-
Perusahaan Perseorangan/ <i>Individual Company</i>	-	-	-	-
Bentuk Usaha Lain/ <i>Other</i> <i>Effort Type</i>	-	-	-	-
<b>Jumlah / Total</b>	-	-	-	-

Sumber / Source : Penanaman Modal dan Pelayanan Terpadu Satu Pintu Kabupaten Kepulauan Aru  
*Capital investment and One Stop Integrated Service of Kepulauan Aru Regency*

**Tabel**  
*Table* 7.4.3

**Penerbitan Tanda Daftar Perusahaan [TDP] Pengusaha  
Tetap Menurut Kecamatan**  
*Company Registration Mark [TDP] Publishing of Permanent  
Employers by Subdistrict*  
**2013 – 2017**

<b>Kecamatan Subdistrict</b>	<b>2013</b>	<b>2014</b>	<b>2015</b>	<b>2016</b>	<b>2017</b>
<i>1</i>	<i>3</i>	<i>4</i>	<i>5</i>	<i>6</i>	<i>2</i>
1. P.P. Aru	46	116	246	203	184
2. Aru Utara	-	3	2	1	2
3. Aru Utara Timur Batuley	2	1	-	1	-
4. Sir - Sir	1	3	-	-	-
5. Aru Tengah	3	5	16	-	9
6. Aru Tengah Timur	-	4	4	-	1
7. Aru Tengah Selatan	3	4	1	3	2
8. Aru Selatan	-	1	2	3	-
9. Aru Selatan Utara	-	1	1	-	-
10. Aru Selatan Timur	-	-	1	-	-
<b>Kepulauan Aru</b>	<b>55</b>	<b>138</b>	<b>273</b>	<b>211</b>	<b>198</b>

Sumber / Source : Penanaman Modal dan Pelayanan Terpadu Satu Pintu Kabupaten Kepulauan Aru  
*Capital investment and One Stop Integrated Service of Kepulauan Aru Regency*

**Tabel**  
*Table* **7.4.4**

**Penerbitan Tanda Daftar Perusahaan [TDP] Pengusaha  
Tetap Menurut Bentuk Usaha**  
*Company Registration Mark [TDP] Publishing of Permanent  
Employers by Type*  
**2013 – 2017**

<b>Bentuk Usaha</b> <i>Type of Efforts</i>	<b>2013</b>	<b>2014</b>	<b>2015</b>	<b>2016</b>	<b>2017</b>
<i>1</i>	<i>3</i>	<i>4</i>	<i>5</i>	<i>6</i>	<i>2</i>
Perseoran Terbatas [PT]/ <i>Limited Company</i>	1	9	5	4	10
Koperasi / <i>Cooperation</i>	-	2	1	3	5
Persekutuan Komanditer [CV]/ <i>Partnership Company</i>	9	12	51	48	40
Persekutuan Firma [Fa]/ <i>Firm</i>	-	1	-	-	-
Perusahaan Perseorangan/ <i>Individual Company</i>	45	102	216	148	10
Bentuk Usaha Lain/ <i>Other Effort Type</i>	-	12	-	10	133
<b>Jumlah / Total</b>	<b>55</b>	<b>138</b>	<b>273</b>	<b>213</b>	<b>198</b>

Sumber / *Source* : Penanaman Modal dan Pelayanan Terpadu Satu Pintu Kabupaten Kepulauan Aru  
*Capital investment and One Stop Integrated Service of Kepulauan Aru Regency*

**Tabel**  
**Table** 7.4.5

**Pendaftaran Baru dan Perpanjangan Tanda Daftar  
Perusahaan [TDP] Menurut Kecamatan**  
*New and Lenghten Registration of Company Registration  
Mark [TDP] by Subdistrict*  
**2013 – 2017**

Kecamatan <i>Subdistrict</i>	2013		2014		2015	
	Baru <i>New</i>	Perpan- jangan <i>Leng- then</i>	Baru <i>New</i>	Perpan- jangan <i>Leng- then</i>	Baru <i>New</i>	Perpan- jangan <i>Leng- then</i>
<i>1</i>	<i>2</i>	<i>3</i>	<i>4</i>	<i>5</i>	<i>6</i>	<i>7</i>
1. P.P. Aru	38	8	70	46	168	78
2. Aru Utara	-	-	2	1	-	2
3. Aru Utara Timur Batuley	2	-	1	-	-	-
4. Sir – Sir	1	-	3	-	-	-
5. Aru Tengah	3	-	2	3	10	6
6. Aru Tengah Timur	-	-	3	1	2	2
7. Aru Tengah Selatan	3	-	3	1	1	-
8. Aru Selatan	-	-	1	-	2	-
9. Aru Selatan Utara	-	-	1	-	1	-
10. Aru Selatan Timur	-	-	-	-	1	-
<b>Kepulauan Aru</b>	<b>47</b>	<b>8</b>	<b>86</b>	<b>52</b>	<b>185</b>	<b>88</b>

TRADE

Lanjutan Tabel 7.4.5/ Continued Table 7.4.5

Kecamatan Subdistrict	2016		2017	
	Baru New	Perpanjangan Lengthen	Baru New	Perpanjangan Lengthen
1	2	3	4	5
1. P.P. Aru	163	40	14	170
2. Aru Utara	1	-	-	2
3. Aru Utara Timur Batuley	1	-	-	-
4. Sir – Sir	-	-	-	-
5. Aru Tengah	2	-	2	7
6. Aru Tengah Timur	-	-	-	1
7. Aru Tengah Selatan	3	-	-	2
8. Aru Selatan	3	-	-	-
9. Aru Selatan Utara	-	-	-	-
10. Aru Selatan Timur	-	-	-	-
<b>Kepulauan Aru</b>	<b>173</b>	<b>40</b>	<b>16</b>	<b>182</b>

Sumber / Source : Penanaman Modal dan Pelayanan Terpadu Satu Pintu Kabupaten Kepulauan Aru  
Capital investment and One Stop Integrated Service of Kepulauan Aru Regency



**Tabel**  
*Table*

7.4.6

**Pendaftaran Baru dan Perpanjangan Tanda Daftar  
Perusahaan [TDP] Menurut Bentuk Usaha**

*New and Lengthen Registration of Company  
Registration Mark [TDP] by Type*

2013 – 2017

<b>Bentuk Usaha</b> <i>Type of Efforts</i>	<b>Baru</b> <i>New</i>	<b>Perpanjangan</b> <i>Lengthen</i>
<i>1</i>	<i>2</i>	<i>3</i>
Perseroan Terbatas [PT]/ <i>Limited Company</i>	-	10
Koperasi / <i>Cooperation</i>	-	5
Persekutuan Komanditer [CV]/ <i>Partnership Company</i>	11	29
Persekutuan Firma [Fa]/ <i>Firm</i>	-	-
Perusahaan Perseorangan/ <i>Individual Company</i>	3	7
Bentuk Usaha Lain/ <i>Other Effort Type</i>	2	131
<b>Jumlah / Total</b>	<b>16</b>	<b>182</b>
<b>2016</b>	<b>149</b>	<b>64</b>
<b>2015</b>	<b>185</b>	<b>88</b>
<b>2014</b>	<b>86</b>	<b>52</b>
<b>2013</b>	<b>46</b>	<b>9</b>

Sumber / Source : Penanaman Modal dan Pelayanan Terpadu Satu Pintu Kabupaten Kepulauan Aru  
*Capital investment and One Stop Integrated Service of Kepulauan Aru Regency*

**Tabel**  
**Table** 7.5

**Pemasukan Bahan Pokok Masyarakat Kabupaten Kepulauan Aru  
Melalui Pelabuhan Dobo**

*Primary Goods Supply at Kepulauan Aru Regency through Dobo  
Port*

**2017**

Bulan Month	Komoditi/Commodity					
	Beras/Rice [Ton]	Terigu/Wheat [Ton]	Gula/Sugar [Ton]	M, Goreng /Frying Oil [Ton]	Telur/Eggs [Karton]	Semen/Cement [Sak]
1	2	3	4	5	6	7
Januari / January	35 142	25 150	75 321	1 524	700	3 500
Pebruari / February	25 042	20 418	1 571	3 862	300	4 120
Maret / March	37 201	15 727	2 450	3 605	500	5 100
April / April	27 803	34 093	20 400	5 332	250	4 200
M e i / May	30 510	22 520	20 305	7 500	600	4 500
Juni / June	37 100	25 930	22 743	3 403	700	4 080
Juli / July	75 000	30 200	27 950	35 742	1 500	5 274
Agustus / August	25 800	22 320	20 630	19 362	300	5 860
September/September	27 100	18 510	20 800	22 750	400	6 160
Oktober / October	37 610	22 500	27 500	22 650	450	6 250
Nopember/November	78 230	22 790	31 100	27 400	779	6 270
Desember /December	88 132	24 650	25 900	30 420	657	6 886

Sumber / Source : Dinas Perdagangan, dan Perindustrian Kabupaten Kepulauan Aru  
Regional Office of Trade, and Industry of Kepulauan Aru

**Tabel**  
*Table* 7.6

**Realisasi Pemasukan dan Penyaluran Beras oleh Badan Urusan Logistik (BULOG) Sub Divisi Regional II Tual**

*Realization of Rice Procurement and Distribution by Logistic Agency (BULOG) sub Division Region II Tual*

**2 0 1 3 – 2 0 1 7**

**[Kg]**

<b>Bulan</b> <i>Month</i>	<b>Stok Awal</b> <i>First Stock</i>	<b>Pemasukan</b> <i>Procurement</i>	<b>Persediaan</b> <i>Total Stock</i>	<b>Penyaluran</b> <i>Distribution</i>
<i>1</i>	<i>2</i>	<i>3</i>	<i>4</i>	<i>5</i>
Januari / <i>January</i>	1 962 240,00	319 272,99	2 281 512,99	752 005,97
Pebruari/ <i>February</i>	1 529 507,02	357 822,10	1 887 329,12	89 416,00
Maret / <i>March</i>	1 797 913,12	1 610 274,17	3 408 187,29	193 592,40
April / <i>April</i>	3 214 594,89	261 697,63	3 676 292,52	566 075,40
M e i / <i>May</i>	3 110 217,12	73 485,00	31 836 702,12	2 054 767,00
Juni / <i>June</i>	1 128 935,12	549 212,00	1 678 147,12	919 993,00
Juli / <i>July</i>	758 154,12	1 399 499,72	2 157 603,84	1 020 891,12
Agustus / <i>August</i>	1 136 712,72	535 002,00	1 671 714,72	797 391,00
September/ <i>September</i>	874 323,72	1 550 765,00	2 425 088,72	1 758 562,00
Oktober / <i>October</i>	666 526,72	49 046,08	715 572,80	425 526,08
Nopember/ <i>November</i>	290 046,72	1 575 205,92	1 865 252,64	1 632 670,92
Desember/ <i>December</i>	232 581,72	1 471 340,00	1 703 921,72	862 019,00
<b>Jumlah / <i>Total</i></b>		<b>9 752 622,61</b>		<b>11 072 909,89</b>
<b>2016</b>		<b>10 608 866,00</b>		<b>8 903 239,00</b>
<b>2015</b>		<b>9 374 320,00</b>		<b>8 891 491,40</b>
<b>2014</b>		<b>9 446 813,00</b>		<b>8 143 433,00</b>
<b>2013</b>		<b>8 342 201,00</b>		<b>8 845 305,00</b>

TRADE

Lanjutan Tabel 7.6 / Continued Table 7.6

Bulan Month	Penyaluran Distribution					Stok Akhir Final Stock
	Kota Tual	Maluku Tenggara	Kepulauan Aru	Maluku Tenggara Barat	Maluku Barat Daya	
1	6	7	8	9	10	11
Januari / January	709 692	42 314	-	-	-	1 529 507
Pebruari / February	36 000	53 416	-	-	-	1 797 913
Maret / March	147 121	46 471	-	-	-	3 214 595
April / April	468 789	97 287	-	-	-	3 110 217
Mei / May	543 810	635 257	-	232 470	643 230	1 128 935
Juni / June	39 000	134 983	746 010	-	-	758 154
Juli / July	400 177	40 304	-	441 360	139 050	1 136 713
Agustus / August	540 910	84 221	-	172 260	-	874 324
September/September	257 570	422 132	-	674 805	404 055	666 527
Oktober / October	163 552	227 954	-	-	34 020	290 047
Nopember/November	648 029	100 992	220 020	171 285	492 345	232 582
Desember/December	286 596	49 433	525 990	-	-	841 903
<b>Jumlah / Total</b>	<b>4 241 246</b>	<b>1 934 764</b>	<b>1 492 020</b>	<b>1 692 180</b>	<b>1 712 700</b>	
<b>2016</b>	<b>2 492 210</b>	<b>3 516 449</b>	<b>1 356 300</b>	<b>1 538 280</b>	<b>1 637 460</b>	
<b>2015</b>	<b>1 473 074</b>	<b>2 354 587,4</b>	<b>1 358 800</b>	<b>1 794 660</b>	<b>1 910 370</b>	
<b>2014</b>	<b>1 411 125</b>	<b>2 159 136</b>	<b>1 384 432</b>	<b>1 551 280</b>	<b>1 637 460</b>	
<b>2013</b>	<b>1 288 375</b>	<b>2 214 955</b>	<b>1 357 300</b>	<b>1 937 850</b>	<b>2 046 825</b>	

Sumber / Source : Badan Urusan Logistik (BULOG) Sub Divisi Regional II Tual  
Logistic Agency (BULOG) sub Division Region II Tual

# 8

## HOTEL DAN PARIWISATA

### HOTEL AND TOURISM




JUMLAH OBJEK WISATA  
*The Number Of Tourism Object*

111

**AKOMODASI  
NON BINTANG**  
*Non Star Accomodation*

# 9





## HOTEL DAN PARIWISATA

### *Hotel and Tourism*

Akomodasi yang terdapat di Kabupaten Kepulauan Aru masih terkonsentrasi di Kecamatan Pulau-Pulau Aru, pusat ibu kota kabupaten. Fasilitas akomodasi di Kabupaten Kepulauan Aru cukup memadai. Akomodasi tersebut berupa hotel non bintang, belum tersedia hotel bintang di Kabupaten Kepulauan Aru.

Pada tahun 2017, jumlah akomodasi di Kabupaten Kepulauan Aru yaitu 9 hotel non bintang. Jumlah tersebut bertambah semenjak tahun 2016. Tarif hotel non bintang di Kabupaten Kepulauan Aru relatif bervariasi dengan tarif terendah sekitar 100.000 rupiah dan tarif tertinggi sekitar 350.000 rupiah.

Restoran/ rumah makan yang terdapat di Kabupaten Kepulauan Aru hanya ada di Kecamatan Pulau-Pulau Aru dan Kecamatan Aru Tengah. Jumlah restoran/ rumah makan yang ada di Kecamatan Pulau-Pulau Aru yaitu 30 buah, sedangkan di Kecamatan Aru Tengah terdapat 2 buah restoran/ rumah makan.

Akomodasi dan restoran/ rumah makan sangat mendukung keberadaan objek-objek wisata yang terdapat di Kabupaten Kepulauan Aru yang relatif banyak dan bervariasi. Selain wisata alam yang dominan, terdapat pula beberapa objek wisata budaya. Pada tahun 2017 tercatat 45 obyek wisata alam dan 66 obyek wisata budaya yang tersebar di seluruh kecamatan di Kabupaten Kepulauan Aru.

*Accommodation located in Kepulauan Aru regency still concentrated in the Subdistrict of Pulau-Pulau Aru, the district capital. Accommodation facilities in Kepulauan Aru Regency sufficient. There are non-star hotels, hotel star is not yet available.*

*In 2017, the number of accommodations in Kepulauan Aru Regency are nine non-star hotels. That number has increased since 2016. Rates of non-star hotel in Kepulauan Aru Regency are relatively varied with the lowest rate of about 100,000 rupiah and the highest rates of about 350,000 rupiah.*

*Restaurants located in Kepulauan Aru Regency is only in Pulau-Pulau Aru and Aru Tengah. Total restaurants in the Subdistrict of Pulau-Pulau Aru is 30 restaurants, while the Subdistrict of Aru Tengah have two restaurants.*

*Accommodation and restaurants support the existence of tourism objects located in Kepulauan Aru Regency. Attractions found in Kepulauan Aru Regency are relatively numerous and varied. In addition to the dominant nature, there are also some cultural attraction. In 2017 recorded 45 of natural attractions and 66 cultural attractions spread across the Subdistricts in Kepulauan Aru Regency.*

Sektor pariwisata di Kabupaten Kepulauan Aru masih perlu dikembangkan. Pemerintah sebagai pemegang kebijakan memiliki peranan cukup besar untuk menggali potensi yang ada dan perlu adanya peran serta masyarakat dalam mempromosikan pariwisata daerahnya sendiri.

*The tourism sector in Kepulauan Aru Regency still need to be developed. The government as a policy holder has a role big enough to explore the potential that exists and the need for community participation in promoting tourism in itself.*

<https://keparukab.bps.go.id>



8.1 Hotel dan Akomodasi / *Hotel and Accomodation*

**Tabel** 8.1.1 **Banyaknya Akomodasi di Kabupaten Kepulauan Aru**  
*Table* 8.1.1 *Number of Accomodation in the Regency of Kepulauan Aru*

2013 - 2017

Tahun Years	Akomodasi Accomodations	
	Berbintang Stars	Non Bintang Non Stars
1	2	3
2013	-	8
2014	-	8
2016	-	8
2016	-	9
2017	-	9

Sumber / Source : BPS Kabupaten Kepulauan Aru  
 BPS – Statistics of Regency of Kepulauan Aru

**Tabel 8.1.2** Nama Akomodasi, Alamat, Kamar, Tempat Tidur, dan Tarif Menginap di Kabupaten Kepulauan Aru  
*Names of Accomodation, Address, Rooms, Beds and Tariff of Night Spent in the Regency of Kepulauan Aru*  
**2017**

Nama Akomodasi <i>Names of Acomodation</i>	Desa/ Kelurahan <i>Village/ Urban Village</i>	Kamar <i>Rooms</i>	Tempat Tidur <i>Beds</i>	Tarif/Tariff	
				Terendah <i>Minimum</i>	Tertinggi <i>Maximum</i>
1	2	3	4	5	6
Hotel Venezia <i>Venezia Hotel</i>	Galaydubu	5	7	160 000	180 000
Hotel Leo / <i>Leo Hotel</i>	Galaydubu	11	14	120 000	250 000
Hotel Sinar Harapan <i>Sinar Harapan Hotel</i>	Siwalima	40	28	150 000	350 000
Hotel Mazda <i>Mazda Hotel</i>	Siwalima	10	15	220 000	330 000
Penginapan Suasana Baru <i>Suasana Baru Inn</i>	Siwalima	40	40	175 000	250 000
Penginapan Cendrawasih <i>Cendrawasih Inn</i>	Galaydubu	6	4	100 000	100 000
Penginapan Valita <i>Valita Inn</i>	Siwalima	9	8	150 000	300 000
Hotel Grand Aru <i>Grand Aru Hotel</i>	Siwalima	20	20	250 000	300 000
Penginapan Suasana Indah <i>Suasana Indah Inn</i>	Desa Wangel	8	8	165 000	220 000

Sumber / Source : BPS Kabupaten Kepulauan Aru  
 BPS – Statistics of Regency of Kepulauan Aru

**Tabel** 8.1.3 **Jumlah Restoran/Rumah Makan Menurut Kecamatan di Kabupaten Kepulauan Aru**  
*Table* **8.1.3** *Number of Restaurants / Eating According to the Subdistrict in the Aru Islands*

2015 – 2017

Kecamatan Subdistrict	2016	2016	2017
1	2	3	4
1. P.P. A r u	16	36	30
2. Aru Utara	-	-	-
3. Aru Utara Timur Batuley	-	-	-
4. Sir – Sir	-	-	-
5. Aru Tengah	2	2	2
6. Aru Tengah Timur	-	-	-
7. Aru Tengah Selatan	-	-	-
8. Aru Selatan	-	-	-
9. Aru Selatan Utara	-	-	-
10. Aru Selatan Timur	-	-	-
<b>Kepulauan Aru</b>	<b>18</b>	<b>38</b>	<b>32</b>

Sumber / Source : Dinas Perdagangan, dan Perindustrian Kabupaten Kepulauan Aru  
*Regional Office of Trade, and Industry of Kepulauan Aru*

## 8.2 Pariwisata / Tourism

**Tabel**  
Table

8.2.1

**Banyaknya Obyek Wisata menurut Kecamatan dan Jenis di Kabupaten Kepulauan Aru**

*Number of Tourism Object by Subdistrict and by type in the Regency of Kepulauan Aru*

2017

Kecamatan Subdistrict	Jenis Obyek Wisata <i>Types of Tourism Object</i>					Jumlah Total
	Alam <i>Nature</i>		Budaya <i>Culture</i>			
	Laut <i>Marine</i>	Darat <i>Land</i>	Adat <i>Culture</i>	Sejarah <i>History</i>	Buatan <i>Artificial</i>	
1	2	3	4	5	6	7
P.P. Aru	14	-	2	10	8	34
Aru Utara	2	-	1	3	1	7
Aru Utara Timur Batuley	3	-	3	1	1	8
Sir – Sir	-	-	-	2	1	3
Aru Tengah	-	4	1	2	1	8
Aru Tengah Timur	1	1	-	2	-	4
Aru Tengah Selatan	1	-	1	9	-	11
Aru Selatan	8	1	1	1	-	11
Aru Selatan Utara	5	-	-	1	2	8
Aru Selatan Timur	4	1	2	9	1	17
<b>Kepulauan Aru</b>	<b>38</b>	<b>7</b>	<b>11</b>	<b>40</b>	<b>15</b>	<b>111</b>

Sumber/ Source : Dinas Pariwisata Kabupaten Kepulauan Aru  
Tourism Office, Regency of Kepulauan Aru

**Tabel 8.2.2**  
**Table** Nama Objek Wisata dan Lokasinya Menurut Jenis di  
 Kabupaten Kepulauan Aru  
*Names of Tourism Object with It's Location by Kind  
 in the Regency of Kepulauan Aru*

2017

Kecamatan Subdistrict	Obyek Wisata Tourism Object				
	Lokasi Location	Nama Name	Jenis Type		
1	2	3	4		
Pulau-Pulau Aru	Desa Durjela <i>Durjela Village</i>	Pantai Lisi Bijarum	Pantai		
		<i>Lisi Bijarum Beach</i>	<i>Beach</i>		
	Dusun Belakang Wamar <i>Belakang Wamar Wards</i>	Rumah Raja	Sejarah		
		<i>King's Palace</i>	<i>History</i>		
		Meja Marmer	Sejarah		
		<i>Marble Table</i>	<i>History</i>		
		Pantai Rar Gwamar	Pantai		
		Pantai Papaliseran	<i>Papaliseran Beach</i>	<i>Beach</i>	
					Pantai Karatem
					<i>Karatem Beach</i>
					<i>Beach</i>
		Desa Wangel <i>Wangel Village</i>	Goa Maria De Fatima	Buatan	
	<i>Maria De Fatima Cave</i>		<i>Artificial</i>		
	Balai Pengolahan		Buatan		
<i>Waste Processing Hall</i>	<i>Artificial</i>				
Kelurahan Siwalima <i>Siwalima Village</i>	Pantai Kora Evar	Pantai			
	<i>Kora Evar Beach</i>	<i>Beach</i>			
	Pantai Gunung Bali	Pantai			
	<i>Gunung Bali Beach</i>	<i>Beach</i>			
Patung Yos Sudarso	<i>Yos Sudarso Statue</i>	Sejarah			
			Tugu Cenderawasih		
<i>Cenderawasih Monument</i>	<i>History</i>				

Lanjutan Tabel 8.2.2/ Continued Table 8.2.2

Kecamatan Subdistrict	Obyek Wisata Tourism Object		
	Lokasi Location	Nama Name	Jenis Type
1	2	3	4
Pulau-Pulau Aru	Kelurahan Siwalima <i>Siwalima Village</i>	<b>Toko Cinderamata Mutiara</b>	<b>Buatan</b>
		<i>Pearl Souvenir Shop</i>	<i>Artificial</i>
	Desa Ujir <i>Ujir Village</i>	<b>Toko Cinderamata Kerajinan Siput</b>	<b>Buatan</b>
		<i>Snail Craft Souvenir Shop</i>	<i>Artificial</i>
		<b>Al-Qur'an Tua</b>	<b>Sejarah</b>
		<i>Old Al-Qur'an</i>	<i>History</i>
	Desa Wokam/ Dusun Kota Lama <i>Wokam Village/ Kota Lama Wards</i>	<b>Meriam V.O.C</b>	<b>Sejarah</b>
		<i>V.O.C Cannon</i>	<i>History</i>
		<b>Sarung Pak Harto</b>	<b>Sejarah</b>
	Desa Tunggu <i>Tunggu Village</i>	<i>Pak Harto Glove</i>	<i>History</i>
		<b>Benteng Kota Lama</b>	<b>Sejarah</b>
	Desa Nafar <i>Nafar Village</i>	<i>Fortress</i>	<i>History</i>
		<b>Hutan Bakau</b>	<b>Alam</b>
	Pulau Babi <i>Babi Island</i>	<i>Mangrove</i>	<i>Nature</i>
		<b>Budidaya Rumput Laut</b>	<b>Buatan</b>
	Pulau Merang <i>Merang Island</i>	<i>Seaweed Farming</i>	<i>Artificial</i>
<b>Guci Beranak</b>		<b>Sejarah</b>	
Pulau Wasir <i>Wasir Island</i>	<i>Bearing Jar</i>	<i>History</i>	
	<b>Pancing</b>	<b>Pantai</b>	
	<i>Fishing</i>	<i>Beach</i>	
	<b>Diving</b>	<b>Pantai</b>	
	<i>Diving</i>	<i>Beach</i>	
	<b>Pancing</b>	<b>Pantai</b>	
	<i>Fishing</i>	<i>Beach</i>	
	<b>Diving</b>	<b>Pantai</b>	
	<i>Diving</i>	<i>Beach</i>	
	<b>Pulau Wasir</b>	<b>Buatan</b>	
	<i>Wasir Island</i>	<i>Artificial</i>	

Lanjutan Tabel 8.2.2/ *Continued Table 8.2.2*

Kecamatan <i>Subdistrict</i>	Obyek Wisata <i>Tourism Object</i>			
	Lokasi <i>Location</i>	Nama <i>Name</i>	Jenis <i>Type</i>	
1	2	3	4	
Aru Utara	<b>Desa Warialau</b> <i>Warialau Village</i>	<b>Pulau Toba</b> <i>Toba Island</i>	<b>Pantai</b> <i>Beach</i>	
	<b>Desa Kolamar</b> <i>Kolamar Village</i>	<b>Rumah Adat</b> <i>Tradition House</i>	<b>Buatan</b> <i>Artificial</i>	
		<b>Guci Tua</b> <i>Ancient Jar</i>	<b>Sejarah</b> <i>History</i>	
	<b>Desa Jerwatu</b> <i>Jerwatu Village</i>	<b>Upacara Buka Sasi</b> <i>Sasi Opening</i>	<b>Adat</b> <i>Culture</i>	
		<b>Panen Teripang</b> <i>Sea Cucumber Harvest</i>	<b>Pantai</b> <i>Beach</i>	
	<b>Desa Tasinwaha</b> <i>Tasinwaha Village</i>	<b>Tapak Kaki Datuk Utara</b> <i>Sole of Datuk Utara</i>	<b>Sejarah</b> <i>History</i>	
	Aru Utara Timur Batuley	<b>Desa Batuley</b> <i>Batuley Village</i>	<b>Suram</b> <i>Suram</i>	<b>Buatan</b> <i>Artificial</i>
		<b>Desa Kumul</b> <i>Kumul Village</i>	<b>Parang</b> <i>Short Machete</i>	<b>Sejarah</b> <i>History</i>
		<b>Desa Benjuring</b> <i>Benjuring Village</i>	<b>Upacara Buka Sasi</b> <i>Sasi Opening</i>	<b>Adat</b> <i>Culture</i>
			<b>Panen Teripang</b> <i>Sea Cucumber Harvest</i>	<b>Pantai</b> <i>Beach</i>
<b>Desa Kabalsiang</b> <i>Kabalsiang Village</i>		<b>Upacara Buka Sasi</b> <i>Sasi Opening</i>	<b>Adat</b> <i>Culture</i>	
		<b>Panen Teripang</b> <i>Sea Cucumber Harvest</i>	<b>Pantai</b> <i>Beach</i>	
<b>Desa Kompane</b> <i>Kompane Village</i>		<b>Upacara Buka Sasi</b> <i>Sasi Opening</i>	<b>Adat</b> <i>Culture</i>	
		<b>Panen Teripang</b> <i>Sea Cucumber Harvest</i>	<b>Pantai</b> <i>Beach</i>	

Lanjutan Tabel 8.2.2/ Continued Table 8.2.2

Kecamatan Subdistrict	Obyek Wisata Tourism Object		
	Lokasi Location	Nama Name	Jenis Type
1	2	3	4
Sir – Sir	<b>Desa Leiting</b>	<b>Budidaya Rumput Laut</b>	<b>Buatan</b>
	<i>Leiting Village</i>	<i>Seaweed Farming</i>	<i>Artificial</i>
	<b>Desa Langhalau</b>	<b>Tempat Sirih Tua</b>	<b>Sejarah</b>
		<i>Old Sirih Cup</i>	<i>History</i>
	<b>Desa Waifual</b>	<b>Desa Tertua</b>	<b>Sejarah</b>
		<i>Oldest Village</i>	<i>History</i>
Aru Tengah	<b>Desa Papakula</b>	<b>Patung Kristus Raja</b>	<b>Sejarah</b>
	<i>Papakula Village</i>	<i>The statue of Christ the King</i>	<i>History</i>
		<b>Pakaian Adat Kulit Kayu</b>	<b>Sejarah</b>
		<i>Traditional Clothing from Bark</i>	<i>History</i>
	<b>Desa Jirlay</b>	<b>Danau</b>	<b>Alam</b>
	<i>Jirlay Village</i>	<i>Lake</i>	<i>Nature</i>
	<b>Desa Wakua</b>	<b>Habitat Burung</b>	<b>Alam</b>
		<b>Cenderawasih</b>	
	<i>Wakua Village</i>	<i>Habitat of Cendrawasih</i>	<i>Nature</i>
	<b>Desa Selilau</b>	<b>Jangkar Pulau Babi</b>	<b>Sejarah</b>
<i>Selilau Village</i>	<i>Anchor of Babi Island</i>	<i>History</i>	
<b>Desa Namara</b>	<b>Pembuatan Terasi</b>	<b>Buatan</b>	
<i>Namara Village</i>	<i>Industry of Terasi</i>	<i>Artificial</i>	
<b>Pulau Baun</b>	<b>Suaka Marga Satwa</b>	<b>Alam</b>	
	<b>Pulau Baun</b>		
<i>Baun Island</i>	<i>The Baun Island Wildlife Reserve</i>	<i>Nature</i>	
	<i>Cendrawasih</i>		



Lanjutan Tabel 8.2.2/ *Continued Table 8.2.2*

Kecamatan <i>Subdistrict</i>	Obyek Wisata <i>Tourism Object</i>		
	Lokasi <i>Location</i>	Nama <i>Name</i>	Jenis <i>Type</i>
1	2	3	4
Aru Tengah Timur	<b>Desa Kojabi</b> <i>Kojabi Village</i>	<b>Gading Gajah</b> <i>Elephant's Ivory</i>	<b>Sejarah</b> <i>History</i>
	<b>Desa Mariri</b> <i>Mariri Village</i>	<b>Pantai Mariri</b> <i>Mariri Beach</i>	<b>Pantai</b> <i>Beach</i>
	<b>Desa Kobror</b> <i>Kobror Village</i>	<b>Danau</b> <i>Lake</i>	<b>Alam</b> <i>Nature</i>
		<b>Kolam Ikan</b> <i>Fish Pool</i>	<b>Sejarah</b> <i>History</i>
		<b>Gong</b> <i>Gong</i>	<b>Sejarah</b> <i>History</i>
Aru Tengah Selatan	<b>Desa Longgar</b> <i>Longgar Village</i>	<b>Piring Kuno</b> <i>Ancient Plate</i>	<b>Sejarah</b> <i>History</i>
		<b>Gading Gajah</b> <i>Elephant's Ivory</i>	<b>Sejarah</b> <i>History</i>
	<b>Desa Apar</b> <i>Apar Village</i>	<b>Keramik Kuno</b> <i>Ancient Ceramics</i>	<b>Sejarah</b> <i>History</i>
	<b>Desa Warabal</b> <i>Warabal Village</i>	<b>Budidaya Ikan</b> <i>Fish Farming</i>	<b>Buatan</b> <i>Artificial</i>
	<b>Desa Mesiang</b> <i>Mesiang Village</i>	<b>Upacara Buka Sasi</b> <i>Sasi Opening</i>	<b>Adat</b> <i>Culture</i>
		<b>Rumah Adat</b> <i>Traditional House</i>	<b>Sejarah</b> <i>History</i>
		<b>Gading Gajah</b> <i>Elephant's Ivory</i>	<b>Sejarah</b> <i>History</i>
Aru Selatan	<b>Desa Ngaibor</b> <i>Ngaibor Village</i>	<b>Pantai</b> <i>Beach</i>	<b>Pantai</b> <i>Beach</i>
	<b>Desa Popjetur</b> <i>Popjetur Village</i>	<b>Danau</b> <i>Lake</i>	<b>Alam</b> <i>Nature</i>
		<b>Kapal Tua</b> <i>Old Ship</i>	<b>Sejarah</b> <i>History</i>

Lanjutan Tabel 8.2.2/ Continued Table 8.2.2

Kecamatan Subdistrict	Obyek Wisata Tourism Object		
	Lokasi Location	Nama Name	Jenis Type
1	2	3	4
Aru Selatan	<b>Desa Marfenfen</b>	<b>Danau</b>	<b>Alam</b>
	<i>Marfenfen Village</i>	<i>Lake</i>	<i>Nature</i>
		<b>Goa</b>	<b>Alam</b>
		<i>Cave</i>	<i>Nature</i>
	<b>Desa Ngaiguli</b>	<b>Pantai</b>	<b>Pantai</b>
	<i>Ngaiguli Village</i>	<i>Beach</i>	<i>Beach</i>
	<b>Desa Feruni</b>	<b>Pantai</b>	<b>Pantai</b>
	<i>Feruni Village</i>	<i>Beach</i>	<i>Beach</i>
	<b>Desa Kalar-Kalar</b>	<b>Pantai</b>	<b>Pantai</b>
	<i>Kalar-Kalar Village</i>	<i>Beach</i>	<i>Beach</i>
Aru Selatan Utara	<b>Desa Fatural</b>	<b>Pantai</b>	<b>Pantai</b>
	<i>Fatural Village</i>	<i>Beach</i>	<i>Beach</i>
	<b>Desa Kabalukin</b>	<b>Pantai</b>	<b>Pantai</b>
	<i>Kabalukin Village</i>	<i>Beach</i>	<i>Beach</i>
	<b>Desa Maekor</b>	<b>Tanjung Fatujuring</b>	<b>Pantai</b>
	<i>Maekor Village</i>	<i>Fatujuring Cape</i>	<i>Beach</i>
		<b>Ular Mas</b>	<b>Sejarah</b>
		<i>Golden Snake</i>	<i>History</i>
	<b>Desa Rebi</b>	<b>Pantai</b>	<b>Pantai</b>
	<i>Rebi Village</i>	<i>Beach</i>	<i>Beach</i>
<b>Desa Lutur</b>	<b>Pantai</b>	<b>Pantai</b>	
<i>Luur Village</i>	<i>Beach</i>	<i>Beach</i>	
<b>Desa Hokmar</b>	<b>Pantai</b>	<b>Pantai</b>	
<i>Hokmar Village</i>	<i>Beach</i>	<i>Beach</i>	

Lanjutan Tabel 8.2.2/ *Continued Table 8.2.2*

Kecamatan <i>Subdistrict</i>	Obyek Wisata <i>Tourism Object</i>		
	Lokasi <i>Location</i>	Nama <i>Name</i>	Jenis <i>Type</i>
1	2	3	4
Aru Selatan Utara	Desa Tabarfane <i>Tabarfane Village</i>	Tanjung Buaya <i>Buaya Cape</i>	Pantai <i>Beach</i>
		Budidaya Rumput Laut <i>Seaweed Farming</i>	Buatan <i>Artificial</i>
Aru Selatan Timur	Desa Erersin <i>Erersin Village</i>	Pembuatan Pom Pom <i>Pom Pom Industry</i>	Buatan <i>Artifical</i>
		Batu Bendera <i>The Bendera Rock</i>	Alam <i>Nature</i>
	Desa Beltubur <i>Beltubur Village</i>	Hutan Bakau <i>Mangrove Forest</i>	Alam <i>Nature</i>
		Pamali Kalorong <i>Ritual of Pamali Kalorong</i>	Adat <i>Culture</i>
	Desa Batu Goyang <i>Batu Goyang Village</i>	Pantai <i>Beach</i>	Pantai <i>Beach</i>
		Piring Tua <i>Ancient Plate</i>	Sejarah <i>History</i>
		Kerangka Paus <i>Whale Frame</i>	Sejarah <i>History</i>
		Desa Wisata <i>Tour Village</i>	Buatan <i>Artificial</i>
		Pesta Bakar Alang-Alang <i>Ritual of Bakar Alang-Alang</i>	Adat <i>Culture</i>
		Kayu Pamali <i>Pamali Wood</i>	Sejarah <i>History</i>
Desa Batu Meja Jar <i>Jar Dabagul Stone Table</i>	Batu Meja Jar <i>Jar Dabagul Stone</i>	Sejarah <i>History</i>	
	Dabagul <i>Jar Dabagul Stone Table</i>	Sejarah <i>History</i>	

Lanjutan Tabel 8.2.2/ Continued Table 8.2.2

Kecamatan Subdistrict	Obyek Wisata Tourism Object		
	Lokasi Location	Nama Name	Jenis Type
1	2	3	4
Aru Selatan Timur	Desa Karey Karey Village	<b>Pulau Eno</b>	<b>Alam</b>
		<i>Eno Islands</i>	<i>Nature</i>
		<b>Pulau Je</b>	<b>Alam</b>
		<i>Je Islands</i>	<i>Nature</i>
		<b>Pantai</b>	<b>Pantai</b>
		<i>Beach</i>	<i>Beach</i>
		<b>Piring Kuno</b>	<b>Sejarah</b>
		<i>Ancient Plate</i>	<i>History</i>
		<b>Kerangka Paus</b>	<b>Sejarah</b>
		<i>Whale Skeleton</i>	<i>History</i>
		<b>Gong</b>	<b>Sejarah</b>
		<i>Gong</i>	<i>History</i>
		<b>Gading Gajah</b>	<b>Sejarah</b>
	<i>Elephant's Ivory</i>	<i>History</i>	
Desa Gomarmeti Gomarmeti Village	<b>Topi Haji</b>	<b>Sejarah</b>	
	<i>Pilgrim Hats</i>	<i>History</i>	
	<b>Desa Wisata</b>	<b>Buatan</b>	
	<i>Tourist Village</i>	<i>Artificial</i>	
	<b>Goa</b>	<b>Alam</b>	
	<i>Cave</i>	<i>Nature</i>	
	<b>Marmer</b>	<b>Sejarah</b>	
	<i>Marble</i>	<i>History</i>	
	<b>Piring Kuno</b>	<b>Sejarah</b>	
	<i>Ancient Plate</i>	<i>History</i>	

Sumber/ Source : Dinas Pariwisata Kabupaten Kepulauan Aru  
Tourism Office, Regency of Kepulauan Aru

**Tabel** 8.2.3 **Potensi Wisata Budaya di Kabupaten Kepulauan Aru**  
**Table** 8.2.3 *Cultural Tourism Potency in Kepulauan Aru Regency*  
**2017**

No.	Tarian Daerah/Rakyat <i>Cultural Dances</i>	Alat Musik <i>Musical Instrument</i>
1	2	3
1.	Tari Tambaroro/Salsa / <i>Tambaroro Dance</i>	Tipa, Gong/ <i>Tipa, Gong</i>
2.	Tari Mutiara / <i>Mutiara Dance</i>	Tipa, Gong, Okulele/ <i>Tipa, Gong, Okulele</i>
3.	Tari Cenderawasih/ <i>Cenderawasih Dance</i>	Tipa, Gong, Okulele/ <i>Tipa, Gong, Okulele</i>
4.	Tari Siboi Garpaku/ <i>Siboi Garpaku Dance</i>	Tipa, Gong, Okulele/ <i>Tipa, Gong, Okulele</i>
5.	Tari Tori Rargun/ <i>Tori Rargun Dance</i>	Tipa, Gong, Okulele/ <i>Tipa, Gong, Okulele</i>
6.	Tari Bon-Bon/ <i>Bon-Bon Dance</i>	Tipa, Gong, Okulele/ <i>Tipa, Gong, Okulele</i>
7.	Tari Sel-Sel Gonggir/ <i>Sel-Sel Gonggir Dance</i>	Tipa, Gong, Okulele/ <i>Tipa, Gong, Okulele</i>
8.	Tari Gangal 1/ <i>Gangal 1 Dance</i>	Tipa, Gong, Okulele/ <i>Tipa, Gong, Okulele</i>
9.	Tari Gangal 2/ <i>Gangal 2 Dance</i>	Tipa, Gong, Okulele/ <i>Tipa, Gong, Okulele</i>
10.	Tari Elun/ <i>Elun Dance</i>	Tipa, Gong, Okulele/ <i>Tipa, Gong, Okulele</i>
11.	Tari Jil-Jil/ <i>Jil-Jil Dance</i>	Tipa, Gong, Okulele/ <i>Tipa, Gong, Okulele</i>
12.	Tari Walet/ <i>Walet Dance</i>	Tipa, Gong, Okulele/ <i>Tipa, Gong, Okulele</i>
13.	Tari Bameti/ <i>Bameti Dance</i>	Tipa, Gong, Okulele/ <i>Tipa, Gong, Okulele</i>
14.	Tari Jela/Baina/ <i>Jela/Baina Dance</i>	Tipa, Gong, Okulele/ <i>Tipa, Gong, Okulele</i>
15.	Tari Gangar Opil/ <i>Gangar Opil Dance</i>	Tipa, Gong, Okulele/ <i>Tipa, Gong, Okulele</i>
16.	Jerpala/ <i>Jerpala</i>	Tipa, Gong, Okulele/ <i>Tipa, Gong, Okulele</i>
17.	Sisika Jermuku/ <i>Sisika Jermuku</i>	Tipa, Gong, Okulele/ <i>Tipa, Gong, Okulele</i>
18.	Rar Jargaria/ <i>Rar Jargaria</i>	Tipa, Gong, Okulele/ <i>Tipa, Gong, Okulele</i>
19.	Govi Fanua/ <i>Govi Fanua</i>	Tipa, Gong, Okulele/ <i>Tipa, Gong, Okulele</i>
20.	Jela/ <i>Jela</i>	Tipa, Gong, Okulele/ <i>Tipa, Gong, Okulele</i>

Sumber/ *Source* : Dinas Pariwisata Kabupaten Kepulauan Aru  
*Tourism Office, Regency of Kepulauan Aru*



# BAB 9 TRANSPORTASI & KOMUNIKASI

TRANSPORTATION & COMMUNICATION



JUMLAH MOTOR  
6.563



JUMLAH PICK-UP  
144



JUMLAH PENUMPANG  
BERANGKAT 19.319

JUMLAH PENUMPANG  
DATANG 33.050







**TRANSPORTASI DAN KOMUNIKASI**  
*Transportation and Communication*

**Transportasi**

Perkembangan keadaan sektor transportasi dan komunikasi dapat dilihat pada **Tabel 9.1.1** sampai dengan **Tabel 9.2.4**, yang berisikan berbagai data menyangkut panjang jalan, jumlah kendaraan bermotor, perhubungan laut dan udara, pos dan telekomunikasi di Kabupaten Kepulauan Aru.

Jumlah penumpang dan barang yang melalui Pelabuhan Dobo disajikan pada **Tabel 9.1.4**, sedangkan jumlah penumpang dan barang yang melalui Bandara Rar Gwamar disajikan pada **Tabel 9.1.5**

Pelabuhan Dobo merupakan pintu gerbang utama keluar masuknya penumpang dan barang di Kabupaten Kepulauan Aru. Pada **Gambar 9.1** terlihat bahwa jumlah penumpang yang tiba di pelabuhan Dobo lebih rendah daripada jumlah penumpang yang berangkat.

Data mengenai angkutan penumpang dan barang pada lintas penyeberangan Tual-Dobo [pp] dan Dobo-Benjina [pp] juga tersedia pada **Tabel 9.1.6** dan **Tabel 9.1.7**.

**Telekomunikasi**

Sentral Telepon yang ada di Kabupaten Kepulauan Aru tahun 2017 berjumlah 1

**Transportation**

*The transportation and communication sector growth can be seen on **Table 9.1.1** up to **Table 9.2.4**, which contain of many information about the lenght of Province and regency road, Number of vehicles, sea and air transportations, post and telecommunication in the Regency of Kepulauan Aru.*

*Passangers and goods through Dobo Port shown on **Table 9.1.4**, Passangers and goods through Rar Gwamar Airport shown on **Table 9.1.5**.*

*Dobo Port was a main gate in the Regency of Kepulauan Aru which passangers and goods has been coming in and coming out. In **Figure 9.1** We can see that Total of passangers who arrived in Dobo Port always more than Total of departure passangers.*

*Passengers and goods Data freight traffics of Dobo – Tual and Dobo - Benjina Ferryboat Line [vv] was provided in **Table 9.1.6** and **Table 9.1.7**.*

**Telecommunication**

*There was 1 station of central telephone in the Regency of Kepulauan Aru in 2017 and*

buah di Kecamatan Pulau-Pulau Aru, sedangkan kecamatan yang lain fasilitas telekomunikasi seperti Stasiun Telegraf maupun Sentral Telepon belum tersedia.

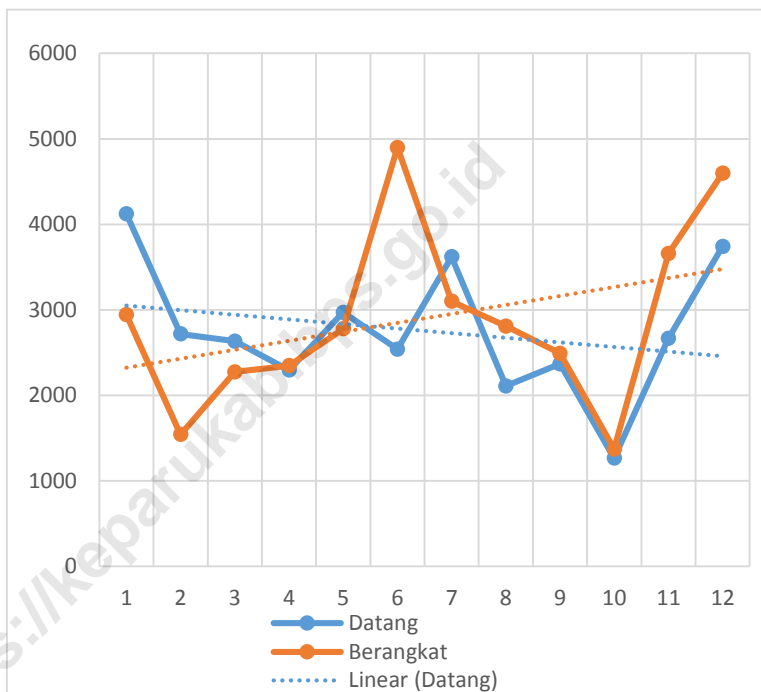
Produksi PT. Pos Indonesia Unit Dobo pada tahun 2017 dalam negeri dirinci pada **Tabel 9.2.1**.

*it was located at Subdistrict of Pulau-Pulau Aru only. Central telephone and telegraph station has not available yet.*

*Post service at PT. Pos Indonesia Unit of Dobo in 2017 [Domestic Shipment] can be seen on **Table 9.2.1** .*

<https://keparukab.bps.go.id>

**Gambar 9.1** Data Jumlah Penumpang yang Tercatat pada Kantor Pelabuhan Dobo  
 Figure 9.1 Total Passengers Data which Recorded at Port Office of Dobo  
 2017  
 (Orang / person)



Sumber / Source : Kantor Pelabuhan Dobo  
 Port Office of Dobo

9.1 Transportasi / Transportation

**Tabel** 9.1.1 **Panjang Jalan Propinsi dan Kabupaten di Kabupaten Kepulauan Aru (Km)**  
**Table** 9.1.1 **Length of Province and Regency Roads in the Regency of Kepulauan Aru 2013 – 2017**

Uraian Description	2013		2014		2015	
	Pro- pinsi	Kabu- paten	Pro- pinsi	Kabu- paten	Pro- pinsi	Kabu- paten
	Pro- vince	Re- gency	Pro- vince	Re- gency	Pro- vince	Re- gency
1	2	3	4	5	6	7
<b>I. Jenis Permukaan</b>	-	<b>213,70</b>	-	<b>230,35</b>	-	<b>248,62</b>
<i>Type of Surface Road</i>						
• Diaspal / Asphaled	-	53,53	-	51,09	-	56,68
• Kerikil / Gravel	-	20,32	-	113,87	-	120,13
• Tanah / Earth	-	139,85	-	63,65	-	69,96
• Tidak Dirinci / Not Specified	-	-	-	1,74	-	1,85
<b>II. Kondisi Jalan</b>	-	<b>213,70</b>	-	<b>230,35</b>	-	<b>248,62</b>
<i>Condition of Road</i>						
• Baik / Good	-	70,70	-	85,65	-	95,20
• Sedang / Moderate	-	62,14	-	37,42	-	39,03
• Rusak Ringan / Slightly Damaged	-	62,24	-	88,21	-	95,22
• Rusak Berat / Heavy Damaged	-	18,62	-	19,07	-	19,17
<b>III. Kelas Jalan</b>	-	<b>213,70</b>	-	<b>230,35</b>	-	<b>248,62</b>
<i>Class of Road</i>						
• Kelas / Class I	-	-	-	-	-	-
• Kelas / Class II	-	-	-	-	-	-
• Kelas / Class III	-	-	-	-	-	-
• Kelas / Class IV	-	-	-	-	-	-
• Kelas / Class V	-	-	-	-	-	-
• Kelas / Class VI	-	-	-	-	-	-
• Kelas Tidak Dirinci / Not Specified Class	-	<b>213,70</b>	-	230,35	-	248,62

Lanjutan Tabel 9.1.1/ Continued Table 9.1.1

Uraian Description	2016		2017	
	Propinsi Province	Kabupaten Regency	Propinsi Province	Kabupaten Regency
1	8	9	10	11
I. <b>Jenis Permukaan</b> <i>Type of Surface Road</i>	-	<b>251,79</b>	-	<b>596,65</b>
• Diaspal / <i>Asphaled</i>	-	57,40	-	112,29
• Kerikil / <i>Gravel</i>	-	121,66	-	31,00
• Tanah / <i>Earth</i>	-	70,85	-	453,36
• Tidak Dirinci / <i>Not Specified</i>	-	1,87	-	-
II. <b>Kondisi Jalan</b> <i>Condition of Road</i>	-	<b>251,79</b>	-	<b>596,65</b>
• Baik / <i>Good</i>	-	96,41	-	286,77
• Sedang / <i>Moderate</i>	-	39,53	-	19,42
• Rusak Ringan / <i>Slightly Damaged</i>	-	96,43	-	15,08
• Rusak Berat / <i>Heavy Damaged</i>	-	19,41	-	275,38
III. <b>Kelas Jalan</b> <i>Class of Road</i>	-	<b>251,79</b>	-	<b>596,65</b>
• Kelas / <i>Class I</i>	-	-	-	-
• Kelas / <i>Class II</i>	-	-	-	-
• Kelas / <i>Class III</i>	-	-	-	-
• Kelas / <i>Class IV</i>	-	-	-	-
• Kelas / <i>Class V</i>	-	-	-	-
• Kelas / <i>Class VI</i>	-	-	-	-
• Kelas Tidak Dirinci/ <i>Not Specified Class</i>	-	251,79	-	596,65

Sumber / Source : Dinas Pekerjaan Umum dan Penataan Ruang Kabupaten Kepulauan Aru  
Public Works and Spatial Planning Office Kepulauan Aru

**Tabel** 9.1.2 **Banyaknya Kendaraan yang Terdaftar Menurut Jenisnya**  
*Table* **9.1.2** *Number of Vehicles which Registered by Type*  
**2013 – 2017**

Jenis Type	2013r	2014	2015	2016	2017
1	2	3	4	5	6
Sedan dan sejenisnya/ <i>Sedan and Its Kinds</i>	2	4	4	4	4
Jeep / <i>Jeep</i>	-	11	11	11	11
Pick-up / <i>Pick up</i>	40	68	93	124r	144
Stasion Wagen / <i>Station Wagen</i>	7	7	7	7	7
Mini Bus / <i>Mini Bus</i>	157	277	358r	447r	532
Bus / <i>Bus</i>	-	2	2	3	3
Truk / <i>Truck</i>	34	88	88	90r	105
Truk Tanki / <i>Tank</i>	-	8	11r	9r	10
Sepeda Motor / <i>Motor Cycle</i>	1 917	3 838r	4 644	5 702	6 563

Sumber / *Source* : Satuan Lalu Lintas Polres Kepulauan Aru  
*Traffic Unit of Kepulauan Aru Police Resort*

**Tabel**  
*Table*

9.1.3

**Banyaknya Kendaraan yang Terdaftar Menurut Jenis dan Plat Dasar**

*Number of Vehicles which Registered by Type and Base Plate*

2017

<b>Jenis Kendaraan</b> <i>Type of Vehicles</i>	<b>Merah</b> <i>Red</i>	<b>Kuning</b> <i>Yellow</i>	<b>Hitam</b> <i>Black</i>	<b>Jumlah</b> <i>Total</i>
<i>1</i>	<i>2</i>	<i>3</i>	<i>4</i>	<i>5</i>
Sedan dan sejenisnya / <i>Sedan and Its Kinds</i>	-	-	-	-
Jeep / <i>Jeep</i>	-	-	-	-
Pick-up / <i>Pick up</i>	2	-	20	22
Stasion Wagen / <i>Station Wagen</i>	-	-	-	-
Mini Bus / <i>Mini Bus</i>	13	35	30	78
Bus / <i>Bus</i>	-	-	-	-
Truk / <i>Truck</i>	3	-	11	14
Truk Tanki / <i>Tank</i>	-	-	-	-
Sepeda Motor / <i>Motor Cycle</i>	62	-	804	866

Sumber / *Source* : Satuan Lalu Lintas Polres Kepulauan Aru  
*Traffic Unit of Kepulauan Aru Police Resort*

**Tabel**  
*Table* 9.1.4

**Kegiatan Perdagangan Dalam Negeri, Kedatangan dan Keberangkatan Penumpang pada Pelabuhan Dobo**  
*Domestic Trade, Arrival and Departures Passengers through Dobo Port*

2013 – 2017

<b>Bulan</b> <i>Month</i>	<b>Perdagangan Dalam Negeri</b> <i>Domestic Trade</i>		<b>Penumpang</b> <i>Passenger</i>	
	<b>Bongkar</b> <i>Unloaded</i> [Ton/M <sup>3</sup> ]	<b>Muat</b> <i>Loaded</i> [Ton/M <sup>3</sup> ]	<b>Datang</b> <i>Arrival</i> [Orang/ person]	<b>Berangkat</b> <i>Departures</i> [Orang/ person]
<i>1</i>	<i>2</i>	<i>3</i>	<i>4</i>	<i>5</i>
Januari / <i>January</i>	8 233	3 948	4 122	2 943
Februari / <i>February</i>	9 588	3 959	2 718	1 542
Maret / <i>March</i>	10 940	5 316	2 633	2 275
April / <i>April</i>	9 756	6 365	2 295	2 348
M e i / <i>May</i>	3 533	4 046	2 970	2 777
Juni / <i>June</i>	8 376	2795	2 540	4 899
Juli / <i>July</i>	2 310	1 939	3 620	3 099
Agustus / <i>August</i>	4 989	1 802	2 110	2 809
September/ <i>September</i>	7 359	1 049	2 367	2 492
Oktober / <i>October</i>	1 213	548	1 266	1 372
November/ <i>November</i>	4 519	2 147,40	2 668	3 660
Desember/ <i>December</i>	13 114	5 012	3 741	4 596
<b>Jumlah/Total</b>	<b>83 930</b>	<b>38 926,40</b>	<b>33 050</b>	<b>34 812</b>
<b>2016</b>	<b>112 397</b>	<b>25 099,97</b>	<b>41 108</b>	<b>31 935</b>
<b>2015</b>	<b>90 297</b>	<b>26 257</b>	<b>36 341</b>	<b>32 273</b>
<b>2014</b>	<b>86 289,70</b>	<b>18 326,60</b>	<b>34 510</b>	<b>18 703</b>
<b>2013</b>	<b>110 896,78</b>	<b>18 450,54</b>	<b>29 520</b>	<b>11 688</b>

Sumber / *Source* : Kantor Pelabuhan Dobo / *Port Office of Dobo*



**Tabel** 9.1.5 **Jumlah Penumpang, Barang dan Bagasi Angkutan Udara Yang melalui Bandara Rar Gwamar Dobo**  
*Number of Aircraft Passenger, Goods and Baggages Through Rar Gwamar Airport*  
**2013 – 2017**

Bulan Month	Penumpang Passanger [orang / person]		Barang Goods [ Kg ]		Jumlah Pesawat Flight		Bagasi Baggages [ Kg ]	
	Datang Arrival	Berangkat Departures	Bongkar Unloade	Muat Loaded	Tiba Arrival	Berangkat Departures	Bongkar Unloade	Muat Loaded
1	2	3	4	5	6	7	8	9
Januari / January	760	716	-	12 016	22	22	6 845	5 216
Februari / February	657	733	-	10 460	18	18	6 258	3 304
Maret / March	945	1 160	-	11 709	25	25	7 660	6 798
April / April	1702	1 909	-	-	30	30	17 455	14 914
Mei / May	1860	1 747	156	156	31	31	16 437	11 984
Juni / June	1 510	1 770	2 071	3 001	30	30	11 163	11 751
Juli / July	2 014	1 808	580	519	31	31	19 352	12 343
Agustus / August	1 648	1 718	1 730	1 199	31	31	15 379	12 601
September/September	1 925	1 782	2 172	1 336	30	30	15 658	9 835
Oktober / October	1 861	1 912	3 164	3 673	34	34	15 963	12 045
November/November	2 059	2 067	2 290	5 217	30	30	15 162	14 184
Desember / December	2 057	1 997	1 684	3 244	31	31	18 240	11 982
<b>Jumlah/Total</b>	<b>18 998</b>	<b>19 319</b>	<b>13 847</b>	<b>52 530</b>	<b>343</b>	<b>343</b>	<b>165 572</b>	<b>126 957</b>
<b>2016</b>	<b>11 393</b>	<b>11 864</b>	<b>-</b>	<b>156 530</b>	<b>296</b>	<b>296</b>	<b>106 594</b>	<b>46 149</b>
<b>2015</b>	<b>11 538</b>	<b>12 396</b>	<b>611</b>	<b>202 316</b>	<b>319</b>	<b>319</b>	<b>118 402</b>	<b>72 968</b>
<b>2014</b>	<b>12 457</b>	<b>13 394</b>	<b>1 489</b>	<b>203 952</b>	<b>357</b>	<b>357</b>	<b>128 464</b>	<b>92 151</b>
<b>2013</b>	<b>11 428</b>	<b>12 063</b>	<b>-</b>	<b>-</b>	<b>358</b>	<b>358</b>	<b>122 183</b>	<b>87 885</b>

Sumber / Source : Bandar Udara Rar Gwamar- Dobo / Rar Gwamar Airport-Dobo

**Tabel**  
Table 9.1.6

**Angkutan Penumpang dan Barang Pada Lintas  
Penyeberangan Dobo - Tual [pp]**

*Passengers and Goods Freight Traffics of Dobo -  
Tual Ferryboat Line [vv]*

**2 0 1 3 – 2 0 1 7**

Bulan Month	Penumpang Passangers [orang/people]	Barang Goods [Ton]	Kendaraan/Vehicles		Rit Trips
			Roda 2 2 Wheels	Roda 4 4 Wheels	
1	2	3	4	5	6
Januari / January	1 180	28	49	11	12
Februari / February	522	59	38	1	14
Maret / March	853	105	77	11	16
April / April	736	78	47	9	10
M e i / May	877	63	66	4	12
Juni / June	895	78	60	7	10
Juli / July	1 051	170	110	10	12
Agustus / August	599	382	42	8	12
September / September	-	-	-	-	-
Oktober / October	628	156	41	5	10
November / November	1 954	135	90	8	16
Desember / December	2 403	97	86	5	12
<b>Jumlah / Total</b>	<b>11 698</b>	<b>1 351</b>	<b>706</b>	<b>79</b>	<b>136</b>
<b>2016</b>	<b>13 661</b>	<b>970</b>	<b>642</b>	<b>96</b>	<b>142</b>
<b>2015</b>	<b>13 604</b>	<b>2 104</b>	<b>624</b>	<b>120</b>	<b>134</b>
<b>2014</b>	<b>11 054</b>	<b>2 136</b>	<b>580</b>	<b>106</b>	<b>130</b>
<b>2013</b>	<b>9 886</b>	<b>2 010</b>	<b>487</b>	<b>35</b>	<b>124</b>

Sumber / Source : PT. ASDP Indonesia Ferry (Persero) Cabang Tual  
Indonesia Ferry Company (PT. ASDP) Branch of Tual

**Tabel**  
Table

9.1.7

**Angkutan Penumpang dan Barang Pada Lintas Penyeberangan  
Dobo - Benjina [pp]**

*Passengers and Goods Freight Traffics of Dobo – Benjina  
Ferryboat Line [vv]*

2013 – 2017

Bulan Month	Penumpang Passengers [orang/people]	Barang Goods [Ton]	Kendaraan/Vehicles		Rit Trips
			Roda 2 2 Wheels	Roda 4 4 Wheels	
1	2	3	4	5	6
Januari / January	25	-	-	-	8
Februari / February	22	-	-	-	8
Maret / March	38	-	-	-	10
April / April	43	-	-	-	4
M e i / May	12	-	-	-	4
Juni / June	7	-	-	-	4
Juli / July	17	-	-	-	4
Agustus / August	22	-	-	-	6
September/September	-	-	-	-	-
Oktober / October	16	-	-	-	4
November / November	18	-	-	-	4
Desember / December	27	-	-	-	6
<b>Jumlah / Total</b>	<b>247</b>	<b>-</b>	<b>-</b>	<b>-</b>	<b>62</b>
<b>2016</b>	<b>332</b>	<b>-</b>	<b>-</b>	<b>-</b>	<b>78</b>
<b>2015</b>	<b>1 119</b>	<b>-</b>	<b>-</b>	<b>-</b>	<b>64</b>
<b>2014</b>	<b>655</b>	<b>20</b>	<b>-</b>	<b>-</b>	<b>66</b>
<b>2013</b>	<b>422</b>	<b>-</b>	<b>-</b>	<b>-</b>	<b>60</b>

Sumber / Source : PT. ASDP Indonesia Ferry (Persero) Cabang Tual  
Indonesia Ferry Company (PT. ASDP) Branch of Tual

**Tabel** 9.1.8 **Angkutan Penumpang dan Barang Pada Lintas Penyeberangan Dobo - Tabarfane [pp]**  
**Table** 9.1.8 *Passengers and Goods Freight Traffics of Dobo – Tabarfane Ferryboat Line [vv]*  
**2013 – 2017**

Bulan Month	Penumpang Passengers [orang/people]	Barang Goods [Ton]	Kendaraan/Vehicles		Rit Trips
			Roda 2 2 Wheels	Roda 4 4 Wheels	
1	2	3	4	5	6
Januari / January	5	-	-	-	4
Februari / February	14	-	-	-	6
Maret / March	8	-	-	-	6
April / April	11	-	-	-	6
M e i / May	15	-	-	-	8
Juni / June	11	-	-	-	6
Juli / July	6	-	-	-	6
Agustus / August	7	-	-	-	6
September / September	-	-	-	-	-
Oktober / October	6	-	-	-	6
November / November	4	-	-	-	4
Desember / December	13	-	-	-	6
<b>Jumlah / Total</b>	<b>100</b>	<b>-</b>	<b>-</b>	<b>-</b>	<b>64</b>
<b>2016</b>	<b>127</b>	<b>-</b>	<b>-</b>	<b>-</b>	<b>64</b>
<b>2015</b>	<b>82</b>	<b>-</b>	<b>-</b>	<b>-</b>	<b>62</b>
<b>2014</b>	<b>91</b>	<b>-</b>	<b>-</b>	<b>-</b>	<b>64</b>
<b>2013</b>	<b>201</b>	<b>-</b>	<b>-</b>	<b>-</b>	<b>64</b>

Sumber / Source : PT. ASDP Indonesia Ferry (Persero) Cabang Tual  
 Indonesia Ferry Company (PT. ASDP) Branch of Tual

## 9.2 Komunikasi / Communication

**Tabel** 9.2.1 Jumlah Kantor Pos Pembantu Menurut Kecamatan di Kabupaten Kepulauan Aru  
**Table** 9.2.1 Number of post offices According to the Subdistrict in the Aru Islands

2014 – 2017

Kecamatan Subdistrict	2014	2015	2016	2017
1	2	3	4	5
1. P.P. A r u	1	1	1	1
2. Aru Utara	-	-	-	-
3. Aru Utara Timur Batuley	-	-	-	-
4. Sir – Sir	-	-	-	-
5. Aru Tengah	-	-	-	-
6. Aru Tengah Timur	-	-	-	-
7. Aru Tengah Selatan	-	-	-	-
8. Aru Selatan	-	-	-	-
9. Aru Selatan Utara	-	-	-	-
10. Aru Selatan Timur	-	-	-	-
<b>Kepulauan Aru</b>	<b>1</b>	<b>1</b>	<b>1</b>	<b>1</b>

Sumber / Source : PT Pos Indonesia Cabang Tual / Indonesia Post Company Branch of Tual

TRANSPORTATION DAN COMMUNICATION

**Tabel** 9.2.2 **Produksi Pos Menurut Jenisnya di Kabupaten Kepulauan Aru**  
*Table Postage Production by Type in the Regency of Kepulauan Aru*  
**2014 – 2017**

Jenis Pos <i>Type of Post</i>		Satuan <i>Units</i>	2014	2015	2016	2017
1		2	3	4	5	6
<b>I. Surat Pos/ <i>Post Letter</i></b>						
- Biasa/ <i>Regular</i>	Lembar/ <i>Sheet</i>		16	14	1 131	-
- Tercatat/ <i>Note</i>	Lembar/ <i>Sheet</i>		-	-	-	-
- Kilat Biasa/ <i>Ordinary Flash</i>	Lembar/ <i>Sheet</i>		1 249	1391	1 230	1 032
<b>II. Paket Pos/ <i>Cargo</i></b>						
a. Dalam Negeri <i>Domestic</i>	Unit/ <i>Unit</i>		167	297	301	406
b. Luar Negeri <i>Foreign</i>	Unit		-	-	-	-
<b>III. Wesel Pos/ <i>Money Order</i></b>						
a. Dikirim <i>Sent</i>	Juta Rupiah/ <i>Million Rupiahs</i>		4 528,18	3243,49	1 977,93	1 414,04
b. Dibayar <i>Paid</i>	Juta Rupiah/ <i>Million Rupiahs</i>		2 600,65	1956,21	1 553,08	1 148,55

Sumber / Source : PT Pos Indonesia Cabang Tual / Indonesia Post Company Branch of Tual

**Tabel 9.2.3** Jumlah Pelanggan Sambungan Langsung Internasional (SLI) dan Non SLI Kabupaten Kepulauan Aru  
*Number of International Direct Channel and Non International Direct Channel Customers in the Regency of Kepulauan Aru*  
**2016 – 2017**

Bulan Month	2016		Jumlah Total	2017		Jumlah Total
	SLI IDC	Non IDC Non IDC		SLI IDC	Non IDC Non IDC	
1	2	3	4	5	6	7
Januari / January	1	50	51	1	30	31
Februari / February	1	62	63	1	43	44
Maret / March	1	70	71	1	63	64
April / April	1	71	72	1	70	71
Mei / May	1	73	74	1	71	72
Juni / June	1	80	81	1	79	80
Juli / July	1	82	83	1	80	81
Agustus / August	1	84	85	1	81	82
September/September	1	87	88	1	85	86
Oktober/October	1	89	90	1	88	89
November/November	1	84	85	1	80	81
December/December	1	81	82	1	79	80

Sumber / Source : Kantor Daerah Telekomunikasi Dobo / Telecommunication Regional Office of Dobo

**Tabel** 9.2.4 **Daftar Tower Telekomunikasi Telindo Lintas KPU OISO**  
*Table* 9.2.4 *Number of International Direct Channel and Non International Direct Channel Customers in the Regency of Kepulauan Aru*  
**2017**

Kecamatan <i>Subdistrict</i>	Desa <i>Village</i>	Titik Koordinat <i>Coordinate point</i>		Status Pemilikan Lahan
		Latitude	Longitude	<i>Land ownership status</i>
1	2	3	4	5
Pulau-Pulau Aru	Nafar	-5,983810	134,324210	Tanah Pemda
	Tunguwatu	-5,782340	134,418310	Tanah Pemda
	Jabulenga	-5,786400	134,346740	Tanah Pemda
	Ujir	-5,579070	134,298830	Tanah Pemda
	Samang	-5,665600	134,249780	Tanah Pemda
	Gorar	-5,871060	134,339710	Tanah Pemda
	Kobraur	-5,953890	134,322400	Tanah Pemda
Aru Utara	Salmona	-5,533430	134,700630	Tanah Pemda
	Tasinwaha	-5,449500	134,609810	Tanah Pemda
	Jerwatu	-5,448660	134,480000	Tanah Pemda
	Warialau	-5,390160	134,510100	Tanah Pemda
	Kumul	-5,786820	134,793970	Tanah Pemda
Aru Utara Timur Batuley	Kompane	-5,648280	134,761610	Tanah Pemda
	Waria	-5,839410	134,772020	Tanah Pemda
	Kabalsiang	-5,738230	134,811180	Tanah Pemda
	Batuley	-5,810580	134,809050	Tanah Pemda
	Sewer	-5,888010	134,770890	Tanah Pemda
	Jursiang	-5,875510	134,802630	Tanah Pemda
	Manjau	-6,304538	134,482138	Tanah Pemda
Aru Tengah	Algadang	-6,198638	134,480425	Tanah Pemda
	Selibatabata	-6,018554	134,391673	Tanah Pemda
	Wakua	-5,936939	134,517415	Tanah Pemda
	Irloy	-6,219406	134,431904	Tanah Pemda
	Lorang	-6,285332	134,443426	Tanah Pemda
	Fatlabata	-6,525558	134,523170	Tanah Pemda
	Kobaseltimur	-6,456139	134,641144	Tanah Pemda
Papakula	-6,038697	134,345045	Tanah Pemda	

Lanjutan Tabel 2.4.5/ *Continued Table 2.4.5*



Kecamatan <i>Subdistrict</i>	Desa <i>Village</i>	Titik Koordinat <i>Coordinate point</i>		Status Pemilikan Lahan <i>Land ownership status</i>
		Latitude	Longitude	
1	2	3	4	5
Aru Tengah Timur	Lola	-6,228122	134,859912	Tanah Pemda
	Mariri	-6,155538	134,872891	Tanah Pemda
	Dosinamalau	-5,957441	134,657026	Tanah Pemda
	Warjukur	-6,222904	134,756334	Tanah Pemda
	Kalwabar	-6,328255	134,697365	Tanah Pemda
	Ponom	-6,371346	134,622337	Tanah Pemda
	Popjetur	-6,655170	134,150410	Tanah Pemda
Aru Selatan	Lor-Lor	-6,468110	134,174530	Tanah Pemda
	Doka timur	-6,614110	134,248150	Tanah Pemda
	Ngaiguli	-6,623550	134,094490	Tanah Pemda
	Jelia	-6,666950	134,293180	Tanah Pemda
	Ngaibor	-6,709800	134,082470	Tanah Pemda
Aru Selatan Utara	Hokmar	-6,237020	134,126720	Tanah Pemda
	Lutur	-6,317830	134,135090	Tanah Pemda
	Rebi	-6,386920	134,120280	Tanah Pemda
Aru Selatan Timur	Ersin	-6,403130	134,367230	Tanah Pemda
	Gomar Sungai	-6,562250	134,488740	Tanah Pemda
	Gomarmeti	-6,620950	134,499140	Tanah Pemda
	Karei	-6,753840	134,400370	Tanah Pemda
	Siya	-6,805200	134,322510	Tanah Pemda
Sir-Sir	Salarem	-6,883490	134,260610	Tanah Pemda
	Langhalau	-5,572340	134,608280	Tanah Pemda
	Kolaha	-5,495880	134,486840	Tanah Pemda

Sumber / Source : Dinas Komunikasi dan Informatika Kabupaten Kepulauan Aru  
*Communication and Informatics Office of Kepulauan Aru Regency*



# KEUANGAN DAERAH DAN HARGA

LOCAL FINANCE AND PRICE

# 10

**Realisasi Penerimaan Daerah** *Regional income realization*

**844.909.828, 14**


<https://keparipis.go.id>



**Jumlah Pendaftaran Wajib Pajak Perorangan pada Kantor Penyuluhan Pajak Dobo**

*Mandatory Registration Number Individual Tax Office Tax Counseling Dobo*

**4739**





**KEUANGAN DAERAH DAN HARGA-HARGA**

*Local Finance and Price*

Menurut data pada Bagian Keuangan Sekretariat Daerah Kabupaten Kepulauan Aru, Realisasi Penerimaan Daerah mencapai 844.909.828,14 rupiah. Kontribusi Dana Perimbangan sebesar 798.633.845,06 rupiah masih terlalu besar bila dibandingkan dengan kontribusi Pendapatan Asli Daerah yang tercatat sebesar 43.525.983,09 rupiah selama tahun 2017.

Realisasi Penerimaan Daerah Menurut Jenis Penerimaan di Kabupaten Kepulauan Aru dan Realisasi Pengeluaran Daerah Menurut Jenis Pengeluaran di Kabupaten Kepulauan Aru dapat dilihat pada **Tabel 10.1.1** dan **Tabel 10.1.2**.

Pada **Tabel 10.1.4** ditampilkan data Alokasi Belanja Langsung (Urusan Wajib dan Urusan Pilihan) Kabupaten Kepulauan Aru. Alokasi Belanja Langsung pada tahun 2017 mengalami sebesar 547.940.943.279 rupiah

Penyerapan Alokasi Belanja Langsung tertinggi pada tahun 2017 digunakan untuk pembiayaan sektor Pekerjaan Umum dengan nilai 175.570.064.000 rupiah.

Jumlah Pendaftaran Wajib Pajak pada Kantor Penyuluhan Pajak Dobo dari tahun 2017 mengalami peningkatan dibanding tahun 2016. Jumlah wajib pajak yang tercatat sebanyak 4.739 perorangan, 522 badan dan 383 bendahara.

*From the financial statement of Finance Department of Regional Secretariat of Kepulauan Aru known that regional income realization was 844,909,828.14 rupiahs. The governments aids contribution (798,633,845.06 rupiahs) still dominating, and too much in compare with real regional income (43,525,983.09 rupiahs) in 2017.*

*Regional Incomes Realization by Kind in the Regency of Kepulauan Aru and Regional Expenditures Realization by Kind in the Regency of Kepulauan Aru can be seen on **Table 10.1.1** and **Table 10.1.2**.*

***Table 10.1.4** shown Budget Allocation of Direct Expense (Prime and Optional Program) in Kepulauan Aru Regency. In 2017 is 547,940,943,279 rupiahs.*

*The highest sector who use Budget Allocation of Direct Expense in 2017 was General Public Works sector with 175,570,064,000 rupiahs value.*

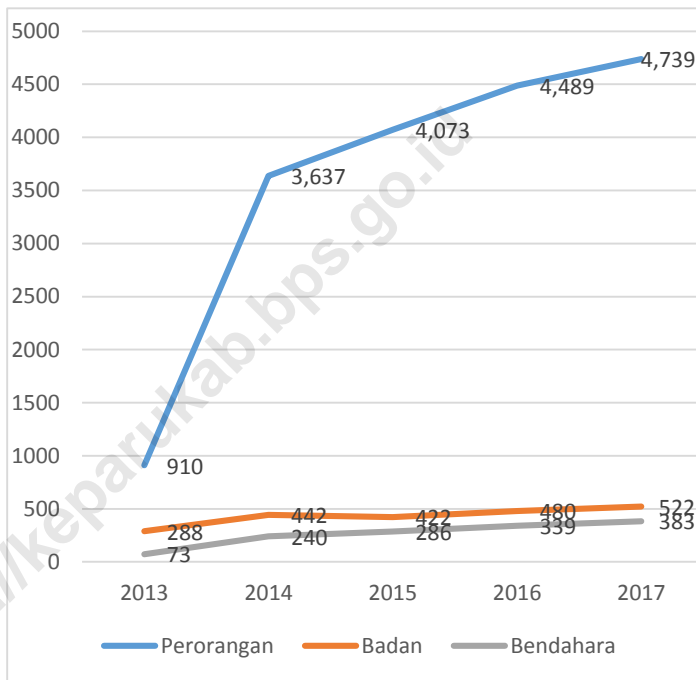
*Number of Taxable Register at the Office of Information Tax in Dobo 2017 had increase than 2016. Number of taxpayer as follows; 4,739 individual, 522 agencies and 383 treasures.*

Jumlah Pendaftaran Wajib Pajak pada Kantor Penyuluhan Pajak Dobo Menurut Kecamatan dapat dilihat pada **Tabel 10.2.**

*Number of Taxpayer in the Dobo Extention Office by Subdistrict can be seen on **Table 10.2.***

<https://keparukab.bps.go.id>

**Gambar 10.1** Jumlah Pendaftaran Wajib Pajak pada Kantor Penyuluhan Pajak Dobo  
*Figure 10.1 Number of Taxpayer in the Dobo Extention Office*  
**2013 - 2017**



Sumber/ Source : Kantor Penyuluhan Pajak Dobo / Tax Information Office Dobo

## 10.1 Keuangan Daerah / Regional Finance

**Tabel**  
**Table** 10.1.1 **Realisasi Penerimaan Daerah Menurut Jenis Penerimaan di Kabupaten Kepulauan Aru**  
*Regional Incomes Realization by Kinds In the Regency of Kepulauan Aru*  
**2016 – 2017**  
**(000 Rupiah)**

<b>Jenis Penerimaan</b> <i>Kinds of Income</i>		<b>2016</b>	<b>2017</b>
1		3	2
1.	Pendapatan Asli Daerah (PAD)/ <i>Real Regional Income</i>	<b>28 041 642,18</b>	<b>43 525 983,09</b>
a.	Pajak Daerah/ <i>Local Taxes</i>	3 410 237,95	3 449 528,40
b.	Retribusi Daerah/ <i>Local Retributions</i>	9 846 606,64	13 068 680,37
c.	Bagian Laba BUMD/ <i>BUMD Benefit</i>	1 359 382,57	-
d.	Penerimaan Lain-lain/ <i>Other Income</i>	13 425 415,02	27 007 774,32
2.	Dana Perimbangan/ <i>Governments Aids</i>	<b>725 202 784,92</b>	<b>798 633 845,06</b>
a.	Bagi Hasil Pajak/ <i>Taxes Sharing Holder</i>	12 915 843,15	10 240 017,66
b.	Bagi Hasil Bukan Pajak/ <i>Non Taxes Sharing Holder</i>	864 225,13	-
c.	Dana Alokasi Umum/ <i>General Allocation Subcidies</i>	573 200 990,00	568 754 649,00
d.	Dana Alokasi Khusus/ <i>Specific Allocation Subcidies</i>	138 221 726,64	219 639 178,40
3.	Pinjaman Daerah/ <i>Local Fund</i>	-	-
4.	Bantuan/Hibah / <i>Donation</i>	<b>75 349 554,28</b>	<b>2 750 000,00</b>
<b>Jumlah / Total</b>		<b>828 593 981,38</b>	<b>844 909 828,14</b>

Sumber/Source : Badan Pengelolaan Keuangan dan Aset Daerah  
*Finance Department of Regional Secretariat of Kepulauan Aru*



**Tabel** 10.1.2 **Realisasi Pengeluaran Daerah Menurut Jenis Pengeluaran di Kabupaten Kepulauan Aru**  
*Regional Expenditures Realization by Kinds In the Regency of Kepulauan Aru*  
**2016 – 2017**  
**(000 Rupiah)**

Jenis Pengeluaran <i>Kinds of Expenditure</i>	2016	2017
1	3	2
1. Pengeluaran Aparatur Daerah/ <i>Government Expenditures</i>	767 908 634,24	831 475 233,62
a. Belanja Pegawai/ <i>Servant Expenditures</i>	213 032 867,69	216 569 078,93
b. Belanja Barang dan Jasa/ <i>Goods and Services Expenditures</i>	199 978 111,04	240 907 054,75
c. Belanja Modal/ <i>Capital Expenditures</i>	238 445 815,66	254 589 863,64
d. Belanja Perjalanan Dinas/ <i>Expenditures of duty</i>	108 673 601,17	108 792 764,11
e. Belanja Pemeliharaan/ <i>Maintenance Expenditures</i>	7 778 238,68	10 616 472,19
2. Pengeluaran Pelayanan Publik/ <i>Public Service Expenditures</i>	117 590 725,74	185 423 653,74
3. Belanja Lainnya/ <i>Other Expenditures</i>	-	-
<b>Jumlah / Total</b>	<b>885 499 359,98</b>	<b>1 016 898 887,36</b>

Sumber/Source : Badan Pengelolaan Keuangan dan Aset Daerah  
*Finance Department of Regional Secretariat of Kepulauan Aru*

**Tabel** 10.1.3 **Realisasi Belanja Pemerintah Menurut Jenis Belanja di Kabupaten Kepulauan Aru**  
**Table** 10.1.3 *Government Expenditure Realization by Kinds In the Regency of Kepulauan Aru*  
**2 0 1 6 – 2 0 1 7**  
**(000 Rupiah)**

Jenis Pengeluaran <i>Kinds of Income</i>	2016	2 0 1 7
1	5	4
<b>1. Belanja Tidak langsung</b>	<b>323 891 778,44</b>	<b>395 257 172,68</b>
a. Belanja Pegawai	206 301 052,70	209 833 518,94
b. Belanja Bunga	-	-
c. Belanja Subsidi	898 303,21	849 674,90
d. Belanja Hibah	11 318 992,18	31 625 690,00
e. Belanja Bantuan sosial	-	-
f. Belanja Bagi Hasil Kepada Kabupaten/kota/kecamatan	-	-
g. Belanja Bantuan Keuangan Kepada Kabupaten/kota dan Pemerintah Desa	104 877 888,90	152 453 423,84
h. Belanja Tidak Terduga	-	494 865,00
<b>2. Belanja Langsung</b>	<b>561 607 581,54</b>	<b>621 641 714,68</b>
a. Belanja Pegawai	6 731 814,99	6 735 560,00
b. Belanja Barang dan Jasa	316 429 950,89	360 316 291,04
c. Belanja Modal	238 445 815,66	254 589 863,64
<b>Jumlah / Total</b>	<b>885 499 359,98</b>	<b>1 016 898 887,36</b>

Sumber/Source : Badan Pengelolaan Keuangan dan Aset Daerah  
 Finance Department of Regional Secretariat of Kepulauan Aru

**Tabel** 10.1.4 **Alokasi Belanja Langsung (Urusan Wajib dan Urusan Pilihan)**  
**Table** 10.1.4 **Kabupaten Kepulauan Aru**  
*Budget Allocation of Direct Expense (Prime and Optional Program) of*  
*The Regency of Kepulauan Aru*  
**2016 – 2017**

No.	Lapangan Usaha Sector	Alokasi/ Allocation	
		2016	2017
1	2	3	4
<b>Urusan Wajib/ Prime Program</b>		<b>636 138 348 034</b>	<b>473 320 018 857</b>
1.	Pendidikan / Education	70 455 866 913	73 306 062 560
2.	Kesehatan/ Health	96 674 042 357	126 131 197 497
3.	Pekerjaan Umum/ Public Works	164 298 200 471	175 570 064 000
4.	Perencanaan Pembangunan/ Development Planning	33 298 026 810	13 988 641 000
5.	Perhubungan/ Transportation	35 591 171 000	30 634 963 000
6.	Lingkungan Hidup/ Environment	13 325 230 070	4 522 053 400
7.	Kependudukan dan Capil/ Resident and Civil Notes	5 919 782 000	4 859 954 000
8.	Pemberdayaan Perempuan/ Woman Establishment and Family Planning	6 042 999 500	3 669 112 500
9.	Sosial/ Social	10 130 822 000	3 942 198 000
10.	Koperasi/ Cooperation	3 723 431 000	3 622 392 900
11.	Kebudayaan/ Cultural	2 421 855 000	4 012 169 000
12.	Kesatuan Bangsa & Politik Dalam Negeri/ National Unity & Domestic Politics	12 032 372 000	3 687 000 000
13.	Pemerintahan Umum/ General Governance	154 726 529 763	1 280 165 000
14.	Kepegawaian/ Personnel	11 000 995 000	10 433 373 000
15.	Pemberdayaan Masy. dan Desa/ Civic Empowerment	15 378 763 000	11 757 523 000
16.	Perpustakaan/ Library	1 118 261 150	1 903 150 000
<b>Urusan Pilihan/ Optional Program</b>		<b>81 619 262 777</b>	<b>74 620 924 422</b>
1.	Pertanian/ Agriculture	16 925 982 000	14 712 184 000
2.	Energi dan Sumber Daya Mineral/ Mining and Mineral Resources	46 032 178 137	45 198 499 446
3.	Kelautan dan Perikanan/ Fishery and Oceanic	18 661 102 640	14 710 240 976
<b>Total</b>		<b>717 757 610 811'</b>	<b>547 940 943 279</b>

Catatan/Note : \*) Termasuk dengan bagian kepegawaian/ Include personnel

Sumber / Source : Badan Perencanaan, Penelitian, dan Pengembangan

## 10.2 Pajak / Tax

**Tabel**  
**Table** 10.2

**Jumlah Pendaftaran Wajib Pajak Menurut  
Kecamatan pada Kantor Penyuluhan Pajak Dobo**  
*Number of Taxpayer by Subdistrict in the  
Dobo Extention Tax Office*  
**2 0 1 3 – 2 0 1 7**

<b>Kecamatan</b> <i>Subdistrict</i>	<b>Perorangan</b> <i>Individual</i>	<b>Badan</b> <i>Agency</i>	<b>Bendahara</b> <i>Treasurer</i>
<i>1</i>	<i>2</i>	<i>3</i>	<i>4</i>
1. P.P. A r u	3 295	248	122
2. Aru Utara	811	248	62
3. Aru Utara Timur Batuley	63	2	20
4. Sir – Sir	61	1	25
5. Aru Tengah	227	14	45
6. Aru Tengah Timur	62	1	21
7. Aru Tengah Selatan	40	3	14
8. Aru Selatan	84	1	33
9. Aru Selatan Utara	41	2	16
10. Aru Selatan Timur	55	2	25
<b>Kepulauan Aru</b>	<b>4 739</b>	<b>522</b>	<b>383</b>
<b>2016</b>	<b>4 489</b>	<b>480</b>	<b>339</b>
<b>2015</b>	<b>4 073</b>	<b>422</b>	<b>286</b>
<b>2014</b>	<b>3 637</b>	<b>442</b>	<b>240</b>
<b>2013</b>	<b>910</b>	<b>288</b>	<b>73</b>

Sumber/ Source : Kantor Penyuluhan Pajak Dobo / Tax Information Office Dobo



Pengeluaran rata-rata  
perkapita perbulan

**749.537**



**PENGELUARAN DAN  
KONSUMSI MAKANAN**  
*POPULATION EXPENDITURE  
AND FOOD CONSUMPTION*

**BAB**

**11**



**PENGELUARAN DAN KONSUMSI MAKANAN**  
*Population Expenditures and Food Consumption*

Pengeluaran rata-rata per Kapita per bulan penduduk Kepulauan Aru pada tahun 2017 mencapai 749.537 rupiah. Jumlah tersebut berasal dari pengeluaran barang makanan sebesar 426.583 rupiah serta pengeluaran barang non makanan sebesar 322.954 rupiah.

Pada kelompok barang makanan, pengeluaran untuk makanan dan minuman jadi merupakan pengeluaran terbesar penduduk Kepulauan Aru. Sedangkan pengeluaran untuk perumahan, bahan bakar, penerangan dan air merupakan pengeluaran terbesar pada kelompok barang non makanan.

Secara umum pengeluaran rata-rata penduduk Kabupaten Kepulauan Aru naik turun selama kurun waktu 5 tahun terakhir. Selengkapnya dapat dilihat pada **Tabel 11.1** dan **Tabel 11.2**.

*Monthly per Capita Average Expenditures of Kepulauan Aru people in 2017 was 749,537 rupiahs. It was 426,583 rupiahs for food group and 322,954 rupiahs for non food.*

*In The food group expenditure, prepared food and beverage was the most of people expenditure. Housing, Fuel, Lighting & Water was the most of people expenditure in The non food group.*

*Generally, people average expenditures was fluctuatif in 5 years left. Completely can be seen on **Table 11.1** and **Table 11.2**.*

POPULATION EXPENDITURES AND FOOD CONSUMPTION

**Tabel 11.1** Pengeluaran Rata-rata per Kapita Sebulan Menurut Kelompok Barang Makanan di Kabupaten Kepulauan Aru  
*Table 11.1 Monthly perCapita Average Expenditures by Food Group in The Regency of Kepulauan Aru*  
**2013 – 2017**  
**[Rupiah]**

Kelompok Barang Makanan <i>Food Group</i>		2013	2014	2015	2016	2017
1		2	3	4	5	6
1.	Padi-padian / <i>Cereals</i>	60 032	72 447	79 845	77 054	70 144
2.	Ubi-ubian / <i>Tubers</i>	24 793	33 540	34 839	11 655	27 250
3.	Ikan / <i>Fish</i>	36 873	51 130	52 972	53 819	56 830
4.	Daging / <i>Meat</i>	34 008	39 500	9 095	9 501	10 065
5.	Telur dan Susu/ <i>Eggs &amp; Milk</i>	22 048	35 681	17 230	22 743	19 736
6.	Sayur-sayuran/ <i>Vegetables</i>	35 339	43 377	46 017	41 145	50 911
7.	Kacang-kacangan/ <i>Legumes</i>	11 616	20 019	2 188	4 469	3 251
8.	Buah-buahan/ <i>Fruits</i>	18 744	22 771	14 408	25 784	17 862
9.	Minyak dan Lemak/ <i>Oil&amp;Fats</i>	11 637	14 295	18 938	14 403	14 846
10.	Bahan Minuman/ <i>Beverage Stufs</i>	16 191	18 721	22 392	17 254	22 327
11.	Bumbu-bumbuan / <i>Spices</i>	7 870	9 972	12 172	11 312	13 075
12.	Konsumsi Lainnya/ <i>Miscellaneous Food Items</i>	7 858	10 445	6 498	7 506	7 823
13.	Makanan dan Minuman Jadi/ <i>Prepared Food and Beverage</i>	38 975	46 143	64 822	88 069	59 851
14.	Minuman beralkohol/ <i>Alcoholic Beverage</i>	-	-	-	-	52 612
15.	Tembakau dan Sirih/ <i>Tobacco &amp; Betel Leaves</i>	36 004	43 153	53 339	46 769	70 144
<b>Jumlah Makanan/Total of Food</b>		<b>361 988</b>	<b>461 194</b>	<b>434 753</b>	<b>427 014</b>	<b>496 727</b>

Catatan / Notes : Diolah dari hasil Survei Sosial Ekonomi Nasional (Susenas) 2013 – 2017  
*Based on 2013 – 2017 National Socio Economic Survey*

Sumber / Source : BPS Kabupaten Kepulauan Aru  
*BPS – Statistics of Kepulauan Aru Regency*



**Tabel 11.2** Pengeluaran Rata-rata per Kapita Sebulan Menurut Kelompok Barang Bukan Makanan di Kabupaten Kepulauan Aru  
*Monthly per Capita Average Expenditures by Non Food Group in The Regency of Kepulauan Aru*  
**2013 – 2017**  
**[Rupiah]**

<b>Kelompok Barang Bukan Makanan</b> <i>Nonfood Group</i>	<b>2013</b>	<b>2014</b>	<b>2015</b>	<b>2016</b>	<b>2017</b>
<i>1</i>	<i>2</i>	<i>3</i>	<i>4</i>	<i>5</i>	<i>6</i>
1. Perumahan, Bahan Bakar, Penerangan & Air/ <i>Housing, Fuel, Lighting &amp; Water</i>	135 889	142 193	200 144	243 703	171 971
2. Aneka Barang dan Jasa/ <i>Miscellaneous Goods &amp; Services</i>	78 733	94 126	79 618	99 762	84 450
3. Pakaian, Alas Kaki dan Tutup Kepala/ <i>Clothing, Footwear &amp; Headwear</i>	17 584	20 626	12 072	23 702	20 331
4. Barang Tahan Lama/ <i>Durable Goods</i>	54 568	28 847	8 515	28 538	20 747
5. Pajak Pemakaian & Asuransi/ <i>Consumption Taxes &amp; Insurance Premiums</i>	1 908	10 020	5 081	11 447	16 941
6. Keperluan Pesta & Upacara/ <i>Parties &amp; Ceremonies</i>	7 613	15 218	8 795	7 472	8 515
<b>Jumlah Bukan Makanan/Total of non Food</b>	<b>296 295</b>	<b>311 030</b>	<b>314 225</b>	<b>414 624</b>	<b>322 955</b>
<b>Total</b>	<b>658 283</b>	<b>772 224</b>	<b>748 980</b>	<b>841 638</b>	<b>819 682</b>

Catatan / Notes : Diolah dari hasil Survei Sosial Ekonomi Nasional (Susenas) 2013 – 2017  
*Based on 2013 – 2017 National Socio Economic Survey*

Sumber / Source : BPS Kabupaten Kepulauan Aru  
*BPS – Statistics of Kepulauan Aru Regency*

**Tabel** 11.3 **Persentase Penduduk Menurut Golongan Pengeluaran Per Kapita Sebulan di Kabupaten Kepulauan Aru**  
**Table** 11.3 *Percentage of Population by Group of Expenditure by month in the Kepulauan Aru Regency*

2017

Golongan Pengeluaran	Persentase Penduduk
1	2
< 150 000	-
150 000–199 999	5
200 000–299 999	5,8
300 000–499 999	24,1
500 000–749 999	23,4
750 000–999 999	18,6
1 000 000–1 499 999	15,3
1 500 000+	12,3
<b>Jumlah /Total</b>	<b>100,00</b>

Catatan / Notes : Diolah dari hasil Survei Sosial Ekonomi Nasional (Susenas) 2017

*Based on 2017 National Socio Economic Survey*

Sumber / Source : BPS Kabupaten Kepulauan Aru

*BPS – Statistics of Kepulauan Aru Regency*

# 12

# PENDAPATAN REGIONAL

REGIONAL INCOME



## PDRB

2.375.468,56 juta rupiah



6,84%

**Pertumbuhan Ekonomi**

*Ekonomi Growth*



**PENDAPATAN REGIONAL**

*Regional Income*

Produk Domestik Regional Bruto atau PDRB Kabupaten Kepulauan Aru Tahun 2017 tercatat sebesar 3.035.540,00 juta rupiah atas dasar harga berlaku yang berarti mengalami kenaikan sekitar 7,81 persen dari tahun 2016 yang tercatat sebesar 2.815.719,66 juta rupiah.

Hal yang sama juga terjadi pada penghitungan atas dasar harga konstan 2010, dimana pada tahun 2017 tercatat sebesar 2.030.406,55 juta rupiah naik 5,92 persen dari tahun 2016 yang tercatat sebesar 1.916.859,34 juta rupiah.

Pada tahun 2017, bila dilihat dari Distribusi Persentase atas dasar harga berlaku ternyata Kategori Pertanian, Kehutanan, dan Perikanan masih mendominasi perekonomian Kabupaten Kepulauan Aru dengan kontribusinya sebesar 56,60 persen diikuti Kategori Administrasi Pemerintahan, Pertahanan dan Jaminan Sosial Wajib dengan kontribusinya sebesar 13,63 persen, kemudian Kategori Konstruksi sebesar 8,35 persen, serta Perdagangan besar dan enceran; Reparasi Mobil dan Sepeda Motor sebesar 7,66 persen. Sedangkan kontribusi terkecil dari Kategori Pengadaan Listrik dan Gas sebesar 0,03 persen.

Pertumbuhan Ekonomi Kabupaten Kepulauan Aru selama tahun 2017 sebesar 5,93 persen mengalami percepatan apabila dibandingkan dengan tahun 2016, dimana pertumbuhan ekonominya

*Gross Regional Domestic Product/GRDP of Regency of Kepulauan Aru in 2017 was 3,035,540.00 million rupiahs at current market price, showed it increase about 7.81 percent from 2016 which registered at 2,815,719.66 million rupiahs.*

*It same with 2010 constant market price calculation, where in 2017 was 2,030,406.55 million rupiahs. It means increase around 5.92 percent from 2016 which registered at 1,916,859.34 million rupiahs.*

*In 2017, From the Distribution Percentage can be seen that section of Agricultur, Forestry, and Fishing still dominated of the economy to GRDP in the Regency of Kepulauan Aru with sharing about 56.60 percent that followed by Public Administration and Defence, Compulsory Social Security with 13.63 persen; Construction with 8.35 percent; Wholesale and Retail Trade; Repair of Motor Vehicles and Motorcycles with 7.66 percent and the smallest contribution was section of Electricity & Gas with 0.03 percent.*

*The Economic Growth of the Regency of Kepulauan Aru in 2017 was 5.93 percent, increase from 2016. The Economic Growth of the Regency of Kepulauan Aru in 2016 was 5.25 percent.*

sebesar 5,25 persen.

Salah satu indikator ekonomi yang digunakan untuk mengukur kemakmuran suatu daerah atau *region* adalah Pendapatan Per Kapita yang diturunkan dari nilai PDRB. Adapun PDRB Per Kapita menggambarkan banyaknya produk barang dan jasa yang dapat dihasilkan per kepala atau per orang. PDRB per kapita penduduk Kabupaten Kepulauan Aru tahun 2016 tercatat sebesar 30.414.565,70 rupiah naik menjadi 32.368.735,3 rupiah pada tahun 2017.

PDRB Per Kapita menurut harga konstan 2010 tahun 2017 tercatat sebesar 21.650.741,1 rupiah.

*Per capita income was one of economy indicated which use to measure prosperity of one country or region. It is derived from GRDP. GRDP Per capita describe many goods and services that can be produced per person. GRDP per capita of Kepulauan Aru People was 30,414,565.70 rupiahs in 2016 and 32,368,735.3 rupiahs in 2017.*

*Per Capita income at 2010 constant market price was 21,650,741.1 rupiahs in 2017.*

**Tabel 12.1**  
**Table** **Produk Domestik Regional Bruto Kabupaten Kepulauan Aru Menurut Lapangan Usaha Atas Dasar Harga Berlaku**  
*Gross Regional Domestic Product of Regency of Kepulauan Aru by Sector at Current Market Price*

**2015 – 2017**  
 [Jutaan Rp / Million Rp]

	<b>Lapangan Usaha</b>	<b>2015</b>	<b>2016<sup>x</sup></b>	<b>2017<sup>xx</sup></b>
	<i>Industry</i>			
	<i>1</i>	<i>2</i>	<i>3</i>	<i>4</i>
1.	<b>Pertanian, Kehutanan, dan Perikanan/ Agriculture, Forestry and Fishing</b>	1 515 008,57	1 603 845,27	1 718 131,57
2,	<b>Pertambangan dan Penggalian/ Mining and Quarrying</b>	22 601,60	24 475,93	26 887,85
3,	<b>Industri Pengolahan/ Manufacturing</b>	76 636,62	86 043,09	95 448,87
4.	<b>Pengadaan Listrik dan Gas/ Electricity and Gas</b>	684,80	855,04	977,30
5,	<b>Pengadaan Air, Pengelolaan Sampah, Limbah dan Daur Ulang/ Water supply, Sewerage, Waste Management and Remediation Activities</b>	4 360,33	4 692,15	5 142,93
6,	<b>Konstruksi/ Construction</b>	215 014,64	233 939,04	253 348,37
7,	<b>Perdagangan Besar dan Eceran; Reparasi Mobil dan Sepeda Motor/ Wholesale and Retail Trade; Repair of Motor Vehicles and Motorcycles</b>	185 659,25	206 844,39	232 476,90
8,	<b>Transportasi dan Pergudangan/ Transportation and Storage</b>	34 442,83	38 281,73	41 185,26

Lanjutan Tabel 12.1./ Continued Table 12.1.

Lapangan Usaha <i>Sector</i>		2015	2016 <sup>x</sup>	2017 <sup>xx</sup>
<i>1</i>		<i>2</i>	<i>3</i>	<i>4</i>
9.	<b>Penyediaan Akomodasi dan Makan Minum/ Accommodation and Food Service Activities</b>	11 546,13	12 374,92	13 469,69
10.	<b>Informasi dan Komunikasi/ Information and Communication</b>	21 816,28	24 184,71	26 991,03
11.	<b>Jasa Keuangan dan Asuransi/ Financial and Insurance Activities</b>	21 127,66	23 560,95	25 091,03
12.	<b>Real Estat/ Real Estate Activities</b>	6 050,79	6 290,72	6 662,93
13.	<b>Jasa Perusahaan/ Business Activities</b>	4 050,49	4 230,14	4 566,88
14.	<b>Administrasi Pemerintahan, Pertahanan dan Jaminan Sosial Wajib/ Public Administration and Defence; Compulsory Social Security</b>	351 519,07	385 077,81	413 626,65
15.	<b>Jasa Pendidikan/ Education</b>	65 757,39	73 290,99	77 238,24
16.	<b>Jasa Kesehatan dan Kegiatan Sosial/ Human Health and Social Work Activities</b>	60 050,22	63 938,60	69 143,93
17.	<b>Jasa lainnya/ Other Services Activities</b>	22 367,10	23 794,17	25 149,80
<b>Produk Domestik Regional Bruto/ Gross Regional Domestic Product</b>		<b>2 618 693,78</b>	<b>2 815 719,66</b>	<b>3 035 540,00</b>

Catatan / Note : \*) Angka Sementara / Preliminary Figures

\*\*) Angka Sangat Sementara / Very Preliminary Figures

Sumber / Source : BPS Kabupaten Kepulauan Aru

BPS – Statistics of Kepulauan Aru Regency



**Tabel** 12.2 **Produk Domestik Regional Bruto Kabupaten Kepulauan Aru Menurut Lapangan Usaha Atas Dasar Harga Konstan 2010**  
*Gross Regional Domestic Product of Regency of Kepulauan Aru by Sector at 2010 Constant Market Price*  
**2015 – 2017**  
 [Jutaan Rp / Million Rp]

<b>Lapangan Usaha</b> <i>Sector</i>	<b>2015</b>	<b>2016<sup>x</sup></b>	<b>2017<sup>xx</sup></b>
<i>1</i>	<i>2</i>	<i>3</i>	<i>4</i>
1. <b>Pertanian, Kehutanan, dan Perikanan/Agriculture, Forestry and Fishing</b>	1 045 534,36	1 088 726,28	1 151 457,03
2. <b>Pertambangan dan Penggalian/Mining and Quarrying</b>	15 032,55	15 707,47	16 643,26
3. <b>Industri Pengolahan/Manufacturing</b>	57 339,58	60 860,20	65 810,79
4. <b>Pengadaan Listrik dan Gas/Electricity and Gas</b>	670,66	724,34	740,73
5. <b>Pengadaan Air, Pengelolaan Sampah, Limbah dan Daur Ulang/ Water supply, Sewerage, Waste Management and Remediation Activities</b>	3 265,92	3 399,69	3 541,90
6. <b>Konstruksi/Construction</b>	133 369,67	141 222,56	149 124,86
7. <b>Perdagangan Besar dan Eceran; Reparasi Mobil dan Sepeda Motor/ Wholesale and Retail Trade; Repair of Motor Vehicles and Motorcycles</b>	141 783,29	152 729,65	164 517,88
8. <b>Transportasi dan Pergudangan/Transportation and Storage</b>	26 270,05	27 823,70	28 996,82

REGIONAL INCOME

Lanjutan Tabel 12.2./ Continued Table 12.2.

Lapangan Usaha Sector		2015	2016 <sup>x</sup>	2017 <sup>xx</sup>
1		2	3	4
9.	<b>Penyediaan Akomodasi dan Makan Minum/Accommodation and Food Service Activities</b>	8 304,61	8 634,50	9 097,19
10.	<b>Informasi dan Komunikasi/Information and Communication</b>	19 853,14	21 363,05	23 023,47
11.	<b>Jasa Keuangan dan Asuransi/Financial and Insurance Activities</b>	16 217,93	17 641,13	18 016,13
12.	<b>Real Estat/Real Estate Activities</b>	4 653,30	4 756,72	4 934,57
13.	<b>Jasa Perusahaan/ Business Activities</b>	3 145,61	3 222,26	3 389,29
14.	<b>Administrasi Pemerintahan, Pertahanan dan Jaminan Sosial Wajib/ Public Administration and Defence; Compulsory Social Security</b>	238 919,11	256 544,49	274 956,77
15.	<b>Jasa Pendidikan/Education</b>	47 784,23	52 245,84	53 247,67
16.	<b>Jasa Kesehatan dan Kegiatan Sosial/Human Health and Social Work Activities</b>	42 668,42	44 229,66	45 341,68
17.	<b>Jasa lainnya/Other Services Activities</b>	16 326,83	16 997,80	17 566,52
<b>Produk Domestik Regional Bruto/ Gross Regional Domestic Product</b>		<b>1 821 139,26</b>	<b>1 916 859,34</b>	<b>2 030 406,56</b>

Catatan / Note : \*) Angka Sementara / Preliminary Figures

\*\*) Angka Sangat Sementara / Very Preliminary Figures

Sumber / Source : BPS Kabupaten Kepulauan Aru

BPS – Statistics of Kepulauan Aru Regency

**Tabel**  
*Table* **12.3** **PDRB dan PDRB per Kapita di Kabupaten Kepulauan Aru Atas Dasar Harga Berlaku dan Konstan 2010**  
*GRDP and GRDP per Capita of Regency of Kepulauan Aru at 2010 Constant Market Price*  
**2015 – 2017**

<b>Uraian</b> <i>Description</i>	<b>2015</b>	<b>2016<sup>x</sup></b>	<b>2017<sup>xx</sup></b>
<i>1</i>	<i>2</i>	<i>3</i>	<i>4</i>
<b>Atas Dasar Harga Berlaku/At Current Prices</b>			
A. Produk Domestik Regional Bruto (Juta Rp)/ <i>Gross Regional Domestic Product (Million Rupiah)</i>	2 618 693,78	2 815 719,66	3 035 540,0
B. Jumlah Penduduk (Ribu Jiwa) / <i>Population (People)</i>	91 277	92 578	93 780
C. PDRB per Kapita (Rupiah) / <i>GRDP per Capita (Rupiahs)</i>	28 689 525,10	30 414 565,70	32 368 735,3
<b>Atas dasar Harga Konstan 2010/ <i>At Constant Prices 2010</i></b>			
A. Produk Domestik Regional Bruto (Juta Rp) / <i>Gross Regional Domestic Product (Million Rupiah)</i>	1 821 139,26	1 916 829,34	2 030 406,5
B. Jumlah Penduduk (Ribu Jiwa) / <i>Population (People)</i>	91 277	92 578	93 780
C. Produk Domestik Regional per Kapita (Rupiah) / <i>Gross Regional Domestic per Capita (Rupiahs)</i>	19 951 786,93	20 705 019,98	21 650 741,1

Catatan / Note : <sup>x</sup>) Angka Sementara / *Preliminary Figures*

<sup>xx</sup>) Angka Sangat Sementara / *Very Preliminary Figures*

Sumber / Source : BPS Kabupaten Kepulauan Aru

*BPS – Statistics of Kepulauan Aru Regency*

**Tabel 12.4** Laju Pertumbuhan Produk Domestik Regional Bruto Atas Dasar Harga Konstan 2010 Menurut Lapangan Usaha di Kabupaten Kepulauan Aru  
*Gross Regional Domestic Product Growth Rate by Sector at 2010 Constant Market Price in Kepulauan Aru Regency*  
**2015 – 2017**  
 [Jutaan / Million Rp]

Lapangan Usaha <i>Sector</i>	2015	2016 <sup>x</sup>	2017 <sup>xx</sup>
<i>1</i>	<i>2</i>	<i>3</i>	<i>4</i>
1. <b>Pertanian, Kehutanan, dan Perikanan/</b> <i>Agriculture, Forestry and Fishing</i>	2,85	4,13	5,76
2. <b>Pertambangan dan Penggalian/</b> <i>Mining and Quarrying</i>	6,49	4,49	5,96
3. <b>Industri Pengolahan/</b> <i>Manufacturing</i>	3,57	6,14	8,13
4. <b>Pengadaan Listrik dan Gas/</b> <i>Electricity and Gas</i>	0,44	8,00	2,26
5. <b>Pengadaan Air, Pengelolaan Sampah, Limbah dan Daur Ulang/</b> <i>Water supply, Sewerage, Waste Management and Remediation Activities</i>	4,12	4,10	4,18
6. <b>Konstruksi/</b> <i>Construction</i>	6,38	5,89	5,60
7. <b>Perdagangan Besar dan Eceran; Reparasi Mobil dan Sepeda Motor/</b> <i>Wholesale and Retail Trade; Repair of Motor Vehicles and Motorcycles</i>	7,83	7,72	7,72
8. <b>Transportasi dan Pergudangan/</b> <i>Transportation and Storage</i>	6,87	5,91	4,22

Lanjutan Tabel 12.4./ *Continued Table 12.4.*

<b>Lapangan Usaha</b>		<b>2015</b>	<b>2016<sup>x</sup></b>	<b>2017<sup>xx</sup></b>
<i>Sector</i>				
<i>1</i>		<i>2</i>	<i>3</i>	<i>4</i>
9.	<b>Penyediaan Akomodasi dan Makan Minum/ Accommodation and Food Service Activities</b>	7,77	3,97	5,36
10.	<b>Informasi dan Komunikasi/ Information and Communication</b>	8,39	7,61	7,77
11.	<b>Jasa Keuangan dan Asuransi/ Financial and Insurance Activities</b>	8,84	8,78	2,13
12.	<b>Real Estat/ Real Estate Activities</b>	7,83	2,22	3,74
13.	<b>Jasa Perusahaan/ Business Activities</b>	4,05	2,44	5,18
14.	<b>Administrasi Pemerintahan, Pertahanan dan Jaminan Sosial Wajib/ Public Administration and Defence; Compulsory Social Security</b>	12,43	7,38	7,18
15.	<b>Jasa Pendidikan/Education</b>	5,99	9,34	1,92
16.	<b>Jasa Kesehatan dan Kegiatan Sosial/ Human Health and Social Work Activities</b>	3,75	3,66	2,51
17.	<b>Jasa lainnya/ Other Services Activities</b>	2,58	4,11	3,35
<b>Produk Domestik Regional Bruto/ Gross Regional Domestic Product</b>		<b>5,02</b>	<b>5,26</b>	<b>5,93</b>

Catatan / Note : <sup>x</sup>) Angka Sementara / Preliminary Figures<sup>xx</sup>) Angka Sangat Sementara / Very Preliminary Figures

Sumber / Source : BPS Kabupaten Kepulauan Aru

BPS – Statistics of Kepulauan Aru Regency





7.9%



Penduduk Miskin Maluku  
berasal dari Kabupaten  
Kepualuan Aru



5%

Penduduk Maluku  
berasal dari Kabupaten  
Kepualuan Aru

**BAB**  
**PERBANDINGAN REGIONAL**  
*REGIONAL*  
*COMPARISON*

**13**





**PERBANDINGAN REGIONAL**  
*Regional Comparison*

**Jumlah Penduduk**

Jika dibandingkan dengan Kabupaten/Kota lainnya di Propinsi Maluku, maka jumlah penduduk Kabupaten Kepulauan Aru berada pada urutan ke-8 dengan jumlah penduduk pada pertengahan tahun 2017 sebanyak 93.780 jiwa. Jumlah ini sedikit lebih banyak jika dibandingkan dengan jumlah penduduk Kabupaten Maluku Barat Daya (72.673 jiwa) namun masih sedikit di bawah jumlah penduduk Kabupaten Maluku Tenggara (99.284 jiwa). Keduanya merupakan daerah tingkat II yang terdekat dengan Kabupaten Kepulauan Aru. Secara lengkap dapat dilihat pada **Tabel 13.1**

**Laju Pertumbuhan PDRB**

Pada tahun 2017, Laju Pertumbuhan PDRB Kabupaten Kepulauan Aru mencapai 5,93 persen. Angka ini merupakan urutan ke-7 dari 11 Kabupaten/Kota di Propinsi Maluku. Data selengkapnya tercatat pada **Tabel 13.2**

**Penduduk Miskin**

Penduduk Miskin di Kabupaten Kepulauan Aru pada tahun 2017 tercatat sebesar 25,37 ribu jiwa. Jumlah ini menempatkan Kabupaten Kepulauan Aru pada peringkat ke-5 dari seluruh Kabupaten/Kota di Propinsi Maluku. Data selengkapnya dapat dilihat pada **Tabel 13.3**.

**Population**

*In Compare with other Regencies in Maluku Province, Kepulauan Aru Regency midyear 2017 Population was the eighth in Maluku Province with 93,780 people. It more than Maluku Barat Daya Regencies Population (72,673 people) but less than The Regency of Maluku Tenggara Population (99,284 people).*

*Both of them were the nearest Regencies from Kepulauan Aru Regency. Completely can be seen on **Table 13.1***

**GRDP Growth Rate**

*In 2017, The Regency of Kepulauan Aru GRDP Growth Rate was 5.93. it was the 7th from 11 Regencies in Maluku Province. Completely can be seen on **Table 13.2***

**Poor People**

*Poor People in The Regency of Kepulauan Aru was noted 26,48 thousands people in 2017. It was the 5th in Maluku Province. Completely can be seen on **Table 13.3**.*

**Indeks Pembangunan Manusia (IPM)**

Secara keseluruhan Indeks Pembangunan Manusia Kabupaten Kepulauan Aru menunjukkan kenaikan selama periode tahun 2013 – 2017.

Indeks Pembangunan Manusia Kabupaten Kepulauan Aru berada pada peringkat 8 di Propinsi Maluku dengan indeks 62,06. Data selengkapnya dapat dilihat pada **Tabel 13.4**.

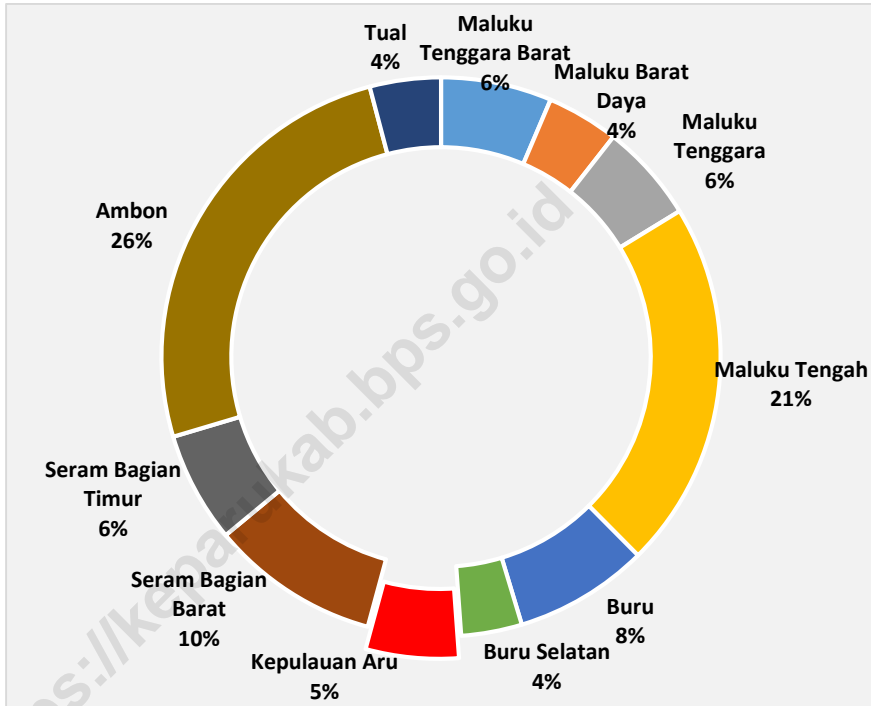
**Human Development Index**

*Overall, The Human Development Index of The Regency of Kepulauan Aru had shown increasing during 2013 – 2017.*

*The Human Development Index of The Regency of Kepulauan Aru was the 8rd in Maluku Province with index 62.06. Completely can be seen on **Table 13.4**.*

<https://keparukab.bps.go.id>

**Gambar 13.1** Distribusi Penduduk Provinsi Maluku Menurut Kabupaten  
*Figure 13.1* Maluku Province Population Distribution by Regency  
**2017**



Catatan / Notes : Diolah dari Proyeksi Penduduk 2017  
 Based on 2017 Population Estimation  
 Sumber / Source : BPS Kabupaten Kepulauan Aru  
 BPS – Statistics of Kepulauan Aru Regency

Gambar  
Figure

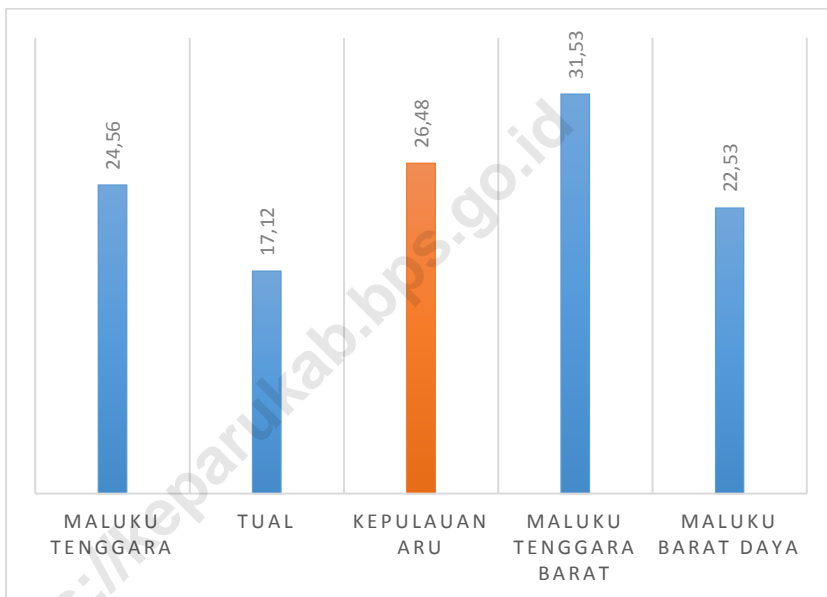
13.2

**Jumlah Penduduk Miskin pada Beberapa  
Kabupaten/Kota Terdekat dengan Kabupaten  
Kepulauan Aru**

*Poor People in Few of Regencies/Municipality  
Nearest by The Regency of Kepulauan Aru*

**2017**

**[Ribu Jiwa / Thousands Person ]**



Catatan / Notes : Diolah dari hasil Survei Sosial Ekonomi Sosial (Susenas) 2017  
Based on 2017 National Socio Economic Survey

Sumber / Source : BPS Kabupaten Kepulauan Aru  
BPS – Statistics of Kepulauan Aru Regency

**Tabel 13.1** **Perkiraan Penduduk Menurut Kabupaten/Kota di Maluku**  
*Table Population Estimation by Regency in Maluku Province*  
**2013 - 2017**

<b>Kabupaten Regency</b>	<b>2013</b>	<b>2014</b>	<b>2015</b>	<b>2016</b>	<b>2017</b>
<i>1</i>	<i>2</i>	<i>3</i>	<i>4</i>	<i>5</i>	<i>6</i>
Maluku Tenggara Barat	118 665	109 589	110 425	111 083	111 825
Maluku Barat Daya	71 707	72 010	72 284	72 504	72 673
Maluku Tenggara	98 073	98 474	98 684	99 086	99 284
Maluku Tengah	367 177	368 290	369 315	370 527	371 479
Buru	120 181	124 022	127 908	131 773	135 687
Buru Selatan	57 188	58 197	59 289	60 327	61 330
Kepulauan Aru	88 739	89 995	91 277	92 578	93 780
Seram Bagian Barat	168 134	168 829	169 481	170 023	170 494
Seram Bagian Timur	104 902	106 698	108 406	110 024	111 573
Ambon	379 615	395 423	411 617	427 934	444 797
Tual	64 032	65 882	67 783	69 689	71 732
<b>Maluku</b>	<b>1 628 413</b>	<b>1 657 409</b>	<b>1 686 469</b>	<b>1 715 548</b>	<b>1 744 654</b>

Catatan / Notes : Jumlah Penduduk diolah dari proyeksi penduduk.  
*population based on population projection.*

Sumber / Source : BPS Kabupaten Kepulauan Aru  
*BPS – Statistics of Kepulauan Aru Regency*

**Tabel** 13.2 **Laju Pertumbuhan PDRB Kabupaten/Kota Menurut Harga Konstan 2010 di Propinsi Maluku**  
**Table** 13.2 **Regencies GRDP Growth Rate by Constant Price 2010 in Maluku Province**

2015 - 2017

Kabupaten Regency	2015 <sup>x</sup>	2016 <sup>xx</sup>	2017
1	3	4	5
Maluku Tenggara Barat	6,03	5,91	5,98
Maluku Barat Daya	1,25	6,02	6,10
Maluku Tenggara	5,51	5,85	5,92
Maluku Tengah	5,36	5,89	5,81
Buru	5,23	5,63	6,01
Buru Selatan	6,77	6,07	6,11
Kepulauan Aru	5,02	5,26	5,93
Seram Bagian Barat	5,69	5,88	5,98
Seram Bagian Timur	5,81	5,03	3,34
Ambon	6,57	5,98	6,17
Tual	5,59	5,81	5,74
<b>Maluku</b>	<b>5,48</b>	<b>5,76</b>	<b>5,81</b>

Catatan / Note : \*) Angka Sementara / Preliminary Figures

\*\*) Angka Sangat Sementara / Very Preliminary Figures

Sumber / Source : BPS Provinsi Maluku

BPS – Statistics of Maluku Province

**Tabel 13.3** Penduduk Miskin Menurut Kabupaten/Kota di Propinsi Maluku  
*Table 13.3* Poor People by Regency in Maluku Province  
**2013 - 2017**  
 (Ribu Jiwa / Thousand People)

Kabupaten Regency	2013	2014	2015	2016	2017
1	2	3	4	5	6
Maluku Tenggara Barat	32,40	31,37	32,43	31,53	30,67
Maluku Barat Daya	21,00	20,43	22,90	22,53	21,94
Maluku Tenggara	24,60	23,86	24,94	24,56	23,69
Maluku Tengah	81,40	78,93	81,43	80,28	78,72
Buru	22,40	21,95	23,42	23,53	23,44
Buru Selatan	9,80	9,70	10,41	10,13	10,28
Kepulauan Aru	24,30	23,79	26,14	26,48	25,37
Seram Bagian Barat	41,40	40,21	44,61	45,03	43,44
Seram Bagian Timur	25,80	25,08	27,44	26,89	26,23
Ambon	16,90	16,89	17,94	19,64	19,64
Tual	15,00	14,81	16,74	17,12	17,09
<b>Maluku</b>	<b>315,21</b>	<b>307,02</b>	<b>328,41</b>	<b>327,72</b>	<b>320,51</b>

Catatan / Notes : Diolah dari hasil Survei Sosial Ekonomi Sosial (Susenas) 2012 – 2016  
 Based on 2012 – 2016 National Socio Economic Survey

Sumber / Source : BPS Provinsi Maluku  
 BPS – Statistics of Maluku Province

REGIONAL COMPARISON

**Tabel**  
Table

13.4

**Indeks Pembangunan Manusia (IPM) Menurut Kabupaten/Kota di Propinsi Maluku**

*Human Development Index by Regency in Maluku Province*

**2 0 1 3 - 2 0 1 7**

<b>Kabupaten Regency</b>	<b>2013</b>	<b>2014</b>	<b>2015</b>	<b>2016</b>	<b>2017</b>
<i>1</i>	<i>2</i>	<i>3</i>	<i>4</i>	<i>5</i>	<i>6</i>
Maluku Tenggara Barat	59,34	59,81	60,26	61,12	61,64
Maluku Barat Daya	57,34	58,09	58,64	59,43	60,16
Maluku Tenggara	62,11	62,74	63,35	64,20	64,94
Maluku Tengah	67,89	68,69	68,85	69,54	70,09
Buru	64,31	65,15	65,75	66,63	67,61
Buru Selatan	59,89	60,74	61,48	62,19	62,75
Kepulauan Aru	59,62	59,91	60,50	61,32	62,13
Seram Bagian Barat	61,79	62,39	63,02	63,76	64,34
Seram Bagian Timur	58,88	59,50	60,27	61,15	62,06
Ambon	78,16	79,09	79,30	79,55	79,82
Tual	64,16	64,95	65,20	65,64	66,25
<b>Maluku</b>	<b>66,09</b>	<b>66,74</b>	<b>67,05</b>	<b>67,60</b>	<b>68,19</b>

Sumber / Source : BPS Provinsi Maluku  
BPS – Statistics of Maluku Province





# DATA

**MENCERDASKAN BANGSA**

*Enlighten The Nation*




**BADAN PUSAT STATISTIK  
KABUPATEN KEPULAUAN ARU**

*BPS-Statistics of Kepulauan Aru Regency*

JL PEMDA I - Dobo 97662 Telp. (0917) 21606 Fax. (0917) 21606  
Homepage : [http:// www.keparukab.bps.go.id](http://www.keparukab.bps.go.id) Email : [bps8105@bps.go.id](mailto:bps8105@bps.go.id)

ISSN 2302-0962



9 772302 096203