

Kabupaten MALUKU TENGAH DALAM ANGKA

Maluku Tengah Regency in Figures

2018

<https://malukutengah.go.id>



**BADAN PUSAT STATISTIK
KABUPATEN MALUKU TENGAH**
Statistics of Maluku Tengah Regency

Kabupaten

MALUKU TENGAH DALAM ANGKA

Maluku Tengah Regency in Figures

2018



<http://malukutengahkab.bps.go.id>

Kabupaten Maluku Tengah Dalam Angka
Maluku Tengah Regency in Figures
2018

No. Publikasi/Publication Number: 81030.1803

Katalog/Catalog: 1102001.8103

ISSN / ISSN : 0215-6954

Ukuran Buku/Book Size: 14,8 cm x 21 cm

Jumlah Halaman/Number of Pages: xxxviii + 405 halaman /pages

Naskah/Manuscript:

Badan Pusat Statistik Kabupaten Maluku Tengah
BPS-Statistics of Maluku Tengah Regency

Gambar Kover oleh/Cover Designed by:

Badan Pusat Statistik Kabupaten Maluku Tengah
BPS-Statistics of Maluku Tengah Regency

Ilustrasi Kover/Cover Illustration:

Flaticon.com
Flaticon.com

Diterbitkan oleh/Published by:

© BPS Kabupaten Maluku Tengah/*BPS-Statistics of Maluku Tengah Regency*

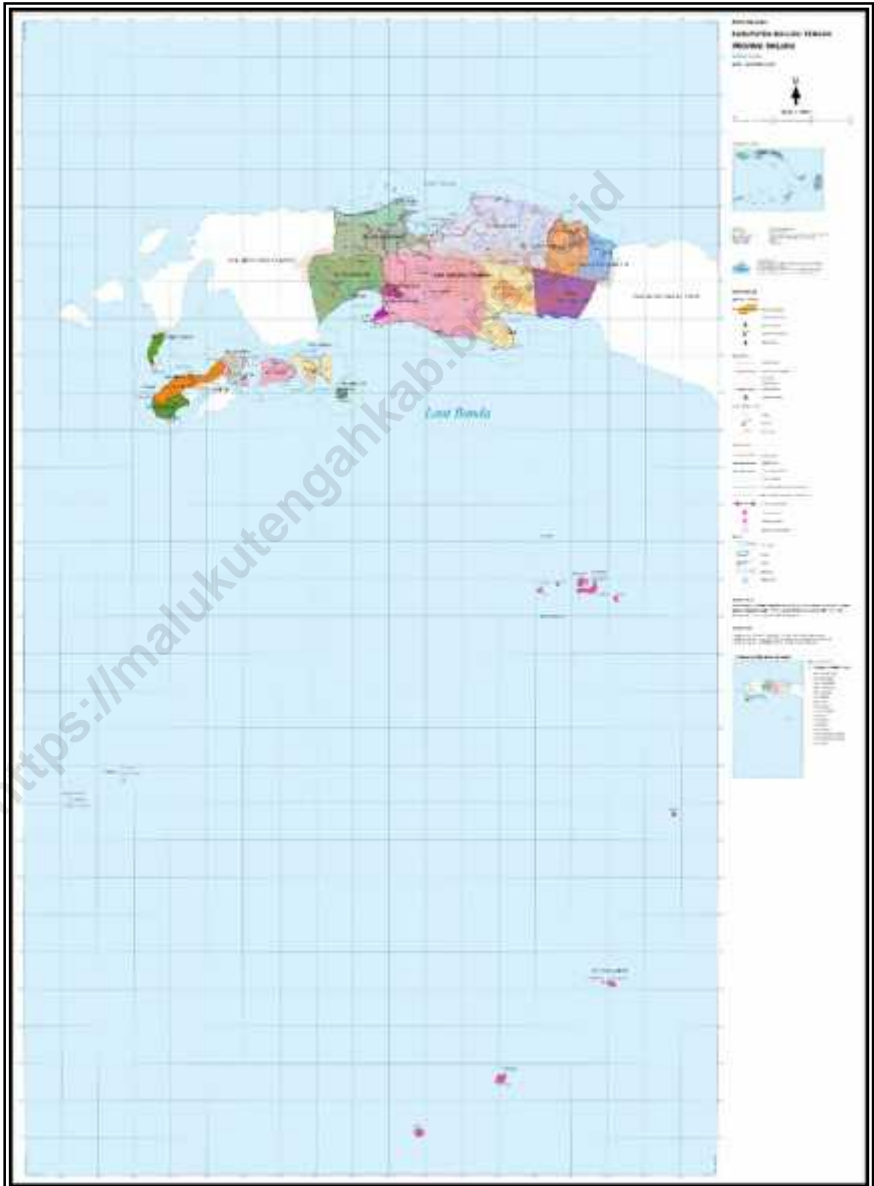
Dicetak oleh/Printed by:

CV. Aman Jaya

**Dilarang mengumumkan, mendistribusikan, mengomunikasikan, dan/atau
menggandakan sebagian atau seluruh isi buku ini untuk tujuan komersial tanpa izin
tertulis dari Badan Pusat Statistik**

*Prohibited to announce, distribute, communicate, and/or copy part or all of this book
for commercial purpose without permission from BPS-Statistics Indonesia*

PETA WILAYAH KABUPATEN MALUKU TENGAH
MAP OF MALUKU TENGAH REGENCY



KEPALA BPS KABUPATEN MALUKU TENGAH
CHIEF STATISTICIAN OF MALUKU TENGAH REGENCY



Ir. Inglis Yostien Pattipeilohy



KATA PENGANTAR

Kabupaten Maluku Tengah Dalam Angka 2018 merupakan publikasi tahunan yang diterbitkan oleh BPS Kabupaten Maluku Tengah yang memuat Geografi dan Iklim, Pemerintahan, Kependudukan dan Ketenagakerjaan, Sosial, Pertanian, Industri, Perdagangan, Hotel dan Pariwisata, Transportasi dan Komunikasi, Keuangan Daerah dan Harga, Pengeluaran Penduduk dan Konsumsi Makanan, Pendapatan Regional, dan Perbandingan Antar Kabupaten/Kota/Kecamatan.

Publikasi ini dapat terwujud berkat kerja sama dan bantuan dari berbagai pihak baik instansi pemerintah maupun swasta. Kepada semua pihak yang telah memberikan bantuan disampaikan penghargaan dan terima kasih yang sebesar-besarnya.

Walaupun publikasi ini telah disiapkan sebaik-baiknya, disadari masih ada kekurangan dan kesalahan, namun diharapkan dapat membantu melengkapi penyusunan rencana pembangunan di Kabupaten Maluku Tengah. Untuk perbaikan publikasi ini, tanggapan dan saran yang bersifat konstruktif dari para pemakai sangat diharapkan.

Semoga publikasi ini bermanfaat.

Masohi, Agustus 2018
Kepala BPS Kabupaten
Maluku Tengah

Ir. Inglis Yostien Pattipeilohy



PREFACE

Maluku Tengah Regency in Figures 2018 is an annual publication written by BPS-Statistics of Maluku Tengah Regency that contains Geography and Climate, Government, Population and Employment, Social, Agriculture, Industry, Trade, Hotels and Tourism, Transportation and Communication, Local Finance and Price, Expenditure and Consumption, Regional Income, and Regional Comparison.

This comprehensive publication has been made possible with the assistance and contribution from several governmental institutions and private organizations. To all parties who have been involved in the preparation of this publication, I would like to express my sincerest appreciation and gratitude.

Although this publication has been well prepared, it is acknowledged that there are still shortcomings and mistakes, but hopefully it can help to equip compilation of development planning in this regency. Comments and constructive suggestions for the improvement of this publication are always welcome.

Hopefully this publication usefull.

*Masohi, August 2018
Chief Statistician of
Maluku Tengah Regency*



Ir. Inglis Yostien Pattipeilohy

DAFTAR ISI/CONTENTS

	Halaman Page
Peta Wilayah Kabupaten Maluku Tengah/ <i>Map of Maluku Tengah Regency</i>	iii
Foto Kepala BPS Kabupaten Maluku Tengah/ <i>Photo of Chief of Statistics of Maluku Tengah Regency</i>	iv
Kata Pengantar/ <i>Preface</i>	v
Daftar Isi/ <i>Contents</i>	vii
Daftar Tabel/ <i>List of Tables</i>	ix
Daftar Gambar/ <i>List of Figures</i>	xxxv
Penjelasan Umum/ <i>Explanatory Notes</i>	xxxvii
Bab 1 Geografi dan Iklim/ <i>Geography and Climate</i>	1
1.1 Geografi/ <i>Geography</i>	7
1.2 Iklim/ <i>Climate</i>	18
Bab 2 Pemerintahan/ <i>Government</i>	25
2.1 Wilayah Administratif/ <i>Administrative Region</i>	32
2.2 Dewan Perwakilan Rakyat Daerah (DPRD)/ <i>Legislative Assembly(DPRD)</i>	37
2.3 Aparatur Sipil Negara/ <i>Government Officer</i>	40
Bab 3 Kependudukan dan Ketenagakerjaan/ <i>Population and Employment</i>	61
3.1 Kependudukan/ <i>Population</i>	71
3.2 Ketenagakerjaan/ <i>Employment</i>	74
Bab 4 Sosial/ <i>Social</i>	89
4.1 Pendidikan/ <i>Education</i>	102
4.2 Kesehatan/ <i>Health</i>	134
4.3 Agama/ <i>Religion</i>	153
4.4 Kriminalitas/ <i>Criminality</i>	156
4.5 Kemiskinan dan Pembangunan Manusia/ <i>Poverty and Human Development</i>	184

Bab 5	Pertanian/ <i>Agriculture</i>	191
	5.1 Tanaman Pangan/ <i>Food Crops</i>	204
	5.2 Hortikultura/ <i>Horticulture Crops</i>	208
	5.3 Perkebunan/ <i>Estate Crops</i>	220
	5.4 Kehutanan/ <i>Forestry</i>	224
	5.5 Peternakan/ <i>Livestock</i>	227
	5.6 Perikanan/ <i>Fishery</i>	236
Bab 6	Industri/ <i>Industry</i>	273
	6.1 Industri/ <i>Industry</i>	279
	6.2 Pertambangan/ <i>Mining</i>	281
	6.3 Energi/ <i>Energy</i>	283
Bab 7	Perdagangan/ <i>Trade</i>	293
Bab 8	Hotel dan Pariwisata/ <i>Hotel and Tourism</i>	305
	8.1 Hotel/ <i>Hotel</i>	312
	8.2 Pariwisata/ <i>Tourism</i>	317
Bab 9	Transportasi dan Komunikasi/ <i>Transportation and Communication</i>	325
	9.1 Transportasi/ <i>Transportation</i>	334
	9.2 Komunikasi/ <i>Communication</i>	348
Bab 10	Keuangan Daerah dan Harga/ <i>Local Finance and Price</i>	353
	10.1 Keuangan Daerah/ <i>Local Finance</i>	358
	10.2 Harga/ <i>Price</i>	375
Bab 11	Pengeluaran Penduduk dan Konsumsi Makanan/ <i>Expenditure and Consumption</i>	383
Bab 12	Pendapatan Regional/ <i>Regional Income</i>	391
Bab 13	Perbandingan Antar Kabupaten/kota/kecamatan/ <i>Regional Comparison</i>	397

DAFTAR TABEL/LIST OF TABLES

		Halaman Page
1.	Geografi dan Iklim/ <i>Geography and Climate</i>	1
	Tabel/Table 1.1.1 Luas Wilayah Menurut Kecamatan di Kabupaten Maluku Tengah, 2017 <i>Total Area by Districts in Maluku Tengah Regency, 2017</i>	7
	Tabel/Table 1.1.2 Nama - Nama Pulau dan Lokasinya Menurut Kecamatan di Kabupaten Maluku Tengah, 2017 <i>Names and Location of Islands by Subdistricts in Maluku Tengah Regency, 2017</i>	8
	Tabel/Table 1.1.3 Nama dan Luas Pulau/Kepulauan di Kabupaten Maluku Tengah, 2017 <i>Names and Areas of Islands in Maluku Tengah Regency, 2017</i>	10
	Tabel/Table 1.1.4 Nama – Nama Gunung, Tinggi dan Lokasinya di Maluku Tengah, 2017 <i>The Altitude and Location of Mountains in Maluku Tengah, 2017</i>	11
	Tabel/Table 1.1.5 Jumlah Kali /Sungai Menurut Kecamatan di Kabupaten Maluku Tengah, 2017 <i>Number of Rivers by the Districts in Maluku Tengah Regency, 2017</i>	12
	Tabel/Table 1.1.6 Jumlah Danau Menurut Kecamatan di Kabupaten Maluku Tengah, 2017 <i>Number of Lakes by the Districts in Maluku Tengah Regency, 2017</i>	14
	Tabel/Table 1.1.7 Distribusi Letak Jenis Tanah / Batuan Menurut Pulau / Kepulauan, 2017 <i>Soil / Stone Distribution Site by the Land/ Archipelago, 2017</i>	15
	Tabel/Table 1.1.8 Tinggi Wilayah di Atas Permukaan Laut (DPL) Menurut Kecamatan di Kabupaten Maluku Tengah, 2017 <i>Height Above Mean Sea Level (AMSL) by Districts in Maluku Tengah Regency, 2017</i>	16
	Tabel/Table 1.1.9 Jarak dari Ibukota Kabupaten Ke Ibukota Kecamatan di Kabupaten Maluku Tengah, 2017 <i>Distance Between The Regency Capital and The</i>	17

	<i>Districts Capital in Maluku Tengah Regency, 2017.....</i>	
Tabel/Table 1.2.1	Rata-rata Suhu dan Jumlah Curah Hujan Menurut Bulan di Kabupaten Maluku Tengah, 2017 <i>Average Temperature and Rain Fall by Month in Maluku Tengah Regency, 2017.....</i>	18
Tabel/Table 1.2.2	Kecepatan Rata-rata dan Arah Angin Menurut Bulan di Kabupaten Maluku Tengah, 2017 <i>Average Wind Speed and Direction by Month in Maluku Tengah Regency, 2017.....</i>	20
Tabel/Table 1.2.3	Jumlah Hari Hujan Kelambaban Nisbi Menurut Bulan di Kabupaten Maluku Tengah, 2017 <i>Rainy Days and Relative Humidity by Month in Maluku Tengah Regency, 2017.....</i>	22
2. Pemerintahan/Administration.....		25
Tabel/Table 2.1.1	Banyaknya Desa/Kelurahan Menurut Kecamatan di Kabupaten Maluku Tengah, 2017 <i>Number of Villages by Districts in Maluku Tengah Regency, 2017.....</i>	32
Tabel/Table 2.1.2	Banyaknya Desa/Kelurahan Menurut Kecamatan dan Klasifikasi Desa di Kabupaten Maluku Tengah, 2017 <i>Number of Villages by Districts and Village Classification in Maluku Tengah Regency, 2017.....</i>	33
Tabel/Table 2.1.3	Nama-Nama Bupati, Wakil Bupati dan Sekretaris Kabupaten Maluku Tengah Tahun 1952 - Sekarang <i>Names of Regent and Secretary of Maluku Tengah Regency (1952 - nowadays).....</i>	34
Tabel/Table 2.2.1	Banyaknya Anggota DPRD Menurut Partai Politik dan Jenis Kelamin di Kabupaten Maluku Tengah, 2017 <i>Number of Parliament Member by Political Parties and Gender in Maluku Tengah Regency, 2017.....</i>	37
Tabel/Table 2.2.2	Banyaknya Keputusan DPRD Menurut Jenis Keputusan di Kabupaten Maluku Tengah, 2017 <i>Number of Parliament Decree by Type in Maluku Tengah Regency, 2017.....</i>	38
Tabel/Table 2.2.3	Susunan Pimpinan DPRD Maluku Tengah, 2017 <i>Names of Maluku Tengah Parliament Chairman,</i>	39

	2017.....	
Tabel/Table 2.3.1	Banyaknya Aparatur Sipil Negara/Non Guru Menurut Jenis Kelamin di Kabupaten Maluku Tengah, 2017 <i>Number of Government Officer/Non Teacher by Gender in Maluku Tengah Regency, 2017.....</i>	40
Tabel/Table 2.3.2	Banyaknya Aparatur Sipil Negara/Guru Menurut Jenis Kelamin di Kabupaten Maluku Tengah, 2017 <i>Number of Government Officer/Teacher by Gender in Maluku Tengah Regency, 2017.....</i>	44
Tabel/Table 2.3.3	Banyaknya Aparatur Sipil Negara/Non Guru Menurut Tingkat Pendidikan yang Ditamatkan di Kabupaten Maluku Tengah , 2017 <i>Number of Government Officer Non Teacher by Education in Maluku Tengah Regency, 2017.....</i>	45
Tabel/Table 2.3.4	Banyaknya Aparatur Sipil Negara/Guru Menurut Tingkat Pendidikan yang Ditamatkan di Kabupaten Maluku Tengah, 2017 <i>Number of Government Officer/Teacher by Education in Maluku Tengah Regency, 2017.....</i>	49
Tabel/Table 2.3.5	Banyaknya Aparatur Sipil Negara/Non Guru Menurut Dinas/Instansi Pemerintah dan Golongan di Kabupaten Maluku Tengah , 2017 <i>Number of Government Officer/Non Teacher by Agency and Classification in Maluku Tengah Regency, 2017.....</i>	51
Tabel/Table 2.3.6	Banyaknya Aparatur Sipil Negara/Guru Menurut Dinas/Instansi Pemerintah dan Golongan di Kabupaten Maluku Tengah, 2017 <i>Number of Government Officer/Teacher by Agency and Classification in Maluku Tengah Regency, 2017.....</i>	55
Tabel/Table 2.3.7	Jumlah Surat Keputusan Atas Luas Penguasaan, Penikmatan Tanah Yang Dikeluarkan Menurut Sifat dan Kecamatan di Kabupaten Maluku Tengah, 2017 <i>Number of Settled Letter on The Ground Enjoyable Mastery Vast Which Issued According to Typical and Districts in Maluku Tengah Regency, 2017.....</i>	57
Tabel/Table 2.3.8	Jumlah Permohonan Hak Atas Penguasaan Tanah dan Penyelesaiannya Menurut Status Dirinci Per Bulan di Kabupaten Maluku Tengah , 2017	59

*Number of Right Demand on The Ground Mastery
and The Solution Specified/Month in Maluku
Tengah Regency, 2017.....*

3. Penduduk dan Ketenagakerjaan/ <i>Population and Employment.....</i>	61
Tabel/Table 3.1.1 Jumlah Penduduk dan Laju Petumbuhan Penduduk Menurut Kecamatan di Kabupaten Maluku Tengah, 2017 <i>Number of Population and Population Growth by District in Maluku Tengah Regency, 2017.....</i>	71
Tabel/Table 3.1.2 Jumlah Penduduk dan Rasio Jenis Kelamin Menurut Kecamatan di Kabupaten Maluku Tengah, 2017 <i>Population and Sex Ratio by Districts in Maluku Tengah Regency, 2017.....</i>	72
Tabel/Table 3.1.3 Luas Wilayah, Penduduk dan Kepadatan Penduduk Menurut Kecamatan di Kabupaten Maluku Tengah, 2017 <i>Population and Population Density by Districts in Maluku Tengah Regency, 2017.....</i>	73
Tabel/Table 3.2.1 Jumlah Penduduk Berumur 15 Tahun Keatas Menurut Jenis Kegiatan Selama Seminggu yang Lalu di Kabupaten Maluku Tengah, 2017 <i>Population Aged 15 Years and Over by Type of Activity During The Previous Week in Maluku Tengah Regency, 2017.....</i>	74
Tabel/Table 3.2.2 Penduduk 15 Tahun Keatas Yang Bekerja Menurut Lapangan Pekerjaan Utama dan Jenis Kelamin di Kabupaten Maluku Tengah, 2017 <i>Population Aged 15 Years and Over Who Worked and Sex in Maluku Tengah Regency, 2017.....</i>	75
Tabel/Table 3.2.3 Jumlah Pendaftar, Penerimaan, Penempatan dan Penghapusan Tenaga Kerja, Pencari Kerja Menurut Jenis Kelamin dirinci per Bulan di Kabupaten Maluku Tengah, 2017 <i>Manpower Recruitment in Sex by The Month in Maluku Tengah Regency, 2017.....</i>	76
Tabel/Table 3.2.4 Jumlah Pendaftar, Penerimaan dan Penempatan Tenaga Kerja, Menurut Jenis Tingkat Pendidikan dirinci per Bulan, 2017 <i>Manpower Recruitment According to Education by The Month in Maluku Tengah Regency, 2017....</i>	78
Tabel/Table 3.2.5 Jumlah Permintaan dan Pemberian Izin Kerja	80

	Bangsa Asing Pendatang Menurut Bulan di Kabupaten Maluku Tengah, 2017 <i>Manpower Recruitment According to Education by The Month in Maluku Tengah Regency, 2017....</i>	
Tabel/Table 3.2.6	Upah Minimum Propinsi (UMP) Sektor/Sub Sektor serta Hasil Monitoring Lapangan di Propinsi Maluku, 2017 <i>Minimum Wage Province (MWP)Sector/Sub Sector and Monitoring Result In Maluku Province, 2017.....</i>	81
Tabel/Table 3.2.7	Jumlah Peserta dan Lulusan Latihan Keterampilan pada LLK – UKM Masohi dirinci per Kejuruan di Kabupaten Maluku Tengah, 2017 <i>The Amount of Participants and The Graduated of The LLK-UKM Masohi in Specializationin Maluku Tengah Regency, 2017.....</i>	85
Tabel/Table 3.2.8	Jumlah Pegawai Negeri Sipil Instansi Vertikal Menurut Golongan di Kabupaten Maluku Tengah, 2017 <i>Number of Vertical Instantion Civil Officer and BUMN/BUMD by Classification in Maluku Tengah Regency, 2017.....</i>	86
Tabel/Table 3.2.9	Jumlah Pegawai Negeri Sipil Instansi Vertikal dan BUMN/BUMD menurut Tingkat Pendidikan di Kabupaten Maluku Tengah, 2017 <i>Number of Vertical Instantion Civil Officer and BUMN/BUMD by Education Level in Maluku Tengah Regency, 2017.....</i>	87
4. Sosial/Social.....		89
Tabel/Table 4.1.1	Persentase Penduduk 10 Tahun Keatas Menurut Status Pendidikan dan Jenis Kelamin di Kabupaten Maluku Tengah, 2017 <i>Percentage of Population 10 Years Above by Education and Sex in Maluku Tengah Regency, 2017.....</i>	102
Tabel/Table 4.1.2	Persentase Penduduk 10 Tahun keatas Menurut Tingkat Pendidikan yang Ditamatkan di Kabupaten Maluku Tengah, 2017 <i>Percentage of Population 10 Years Above by Graduated in Maluku Tengah Regency, 2017.....</i>	103
Tabel/Table 4.1.3	Jumlah Sekolah, Gedung, Ruang Kelas, Murid, Guru dan Ratio Murid Terhadap Guru Pada Taman	104

	Kanak - Kanak Menurut Kecamatan di Kabupaten Maluku Tengah, 2017 <i>Number of Schools, Buildings, Class Rooms, Student, Teacher, and Student Teacher Ratio at Kinder Garden by Districts in Maluku Tengah Regency, 2017</i>	
Tabel/Table 4.1.4	Jumlah Sekolah, Gedung dan Ruang Kelas Tingkat Sekolah Dasar (SD) Menurut Status dan Kecamatan di Kabupaten Maluku Tengah, 2017 <i>Number of Schools, Buildings, Class Rooms, Student, Teacher, and Student Teacher Ratio at Kinder Garden by Districts in Maluku Tengah Regency, 2017</i>	105
Tabel/Table 4.1.5	Jumlah Murid Tingkat Sekolah Dasar Menurut Jenjang Kelas per Kecamatan di Kabupaten Maluku Tengah, 2017 <i>Number of Elementary School Student by Class Level and Districts in Maluku Tengah Regency, 2017</i>	107
Tabel/Table 4.1.6	Jumlah Murid, Guru , Kelas, Ratio Murid Terhadap Guru dan Rata – Rata Murid per Kelas Belajar Tingkat Sekolah Dasar (SD) menurut Kecamatan di Kabupaten Maluku Tengah, 2017 <i>Number of Student, Teacher, Class, Student Teacher Ratio and Student per Class Average at Elementary School (SD) Level by Districts in Maluku Tengah Regency, 2017</i>	108
Tabel/Table 4.1.7	Jumlah Sekolah dan Peserta Lulusan Evaluasi Belajar Tahap Akhir Tingkat Sekolah Dasar (SD) Menurut Status dan Kecamatan di Kabupaten Maluku Tengah, 2017 <i>Number of School and EBTA Graduated Student at Elementary School Level by The Position by The Districts and Status in Maluku Tengah Regency, 2017</i>	109
Tabel/Table 4.1.8	Jumlah Sekolah, Gedung dan Ruang Kelas Tingkat Sekolah Lanjutan Pertama Menurut Status dan Kecamatan di Kabupaten Maluku Tengah, 2017 <i>Number of Schools, Buildings and Class Rooms at Junior High School Level by Districts and Status in Maluku Tengah Regency, 2017</i>	111
Tabel/Table 4.1.9	Jumlah Murid Tingkat Sekolah Lanjutan Pertama (SLTP) Menurut Jenjang Kelas dan Kecamatan di	113

	Kabupaten Maluku Tengah, 2017 <i>Number of Junior High School Student by The Class Room Level, Sex Which, Specified by The Districts in Maluku Tengah Regency, 2017.....</i>	
Tabel/Table 4.1.10	Jumlah Murid, Guru, Kelas Murid, Ratio Murid Terhadap Guru dan Rata - Rata Murid per Kelas Belajar Tingkat Sekolah Lanjutan Pertama (SLTP) Menurut Kecamatan di Kabupaten Maluku Tengah, 2017 <i>Number of Student, Teacher, Class, Student Teacher Ratio and Student per Class Average at Junior High School Level by Districts in Maluku Tengah Regency, 2017.....</i>	114
Tabel/Table 4.1.11	Jumlah Peserta dan Lulusan Evaluasi Belajar Tahap Akhir Tingkat Sekolah Lanjutan Pertama (SLTP) Menurut Status dan Kecamatan di Kabupaten Maluku Tengah, 2017 <i>Number of EBTA Participant and Graduated Student at Junior High School Level by Status and Districts in Maluku Tengah Regency, 2017.....</i>	115
Tabel/Table 4.1.12	Jumlah Sekolah, Gedung dan Ruang Kelas Sekolah Lanjutan Tingkat Atas (SLTA) Menurut Status Dirinci Per Kecamatan di Kabupaten Maluku Tengah, 2017 <i>Number of School, Building and Class Room at Senior High School Level (SLTA) by Status and Districts in Maluku Tengah Regency, 2017.....</i>	116
Tabel/Table 4.1.13	Jumlah Murid Sekolah Lanjutan Tingkat Atas (SLTA) Menurut Jenis Kelamin dan Kecamatan di Kabupaten Maluku Tengah, 2017 <i>Number of Senior High School (SLTA) Student by Class Level and Districts in Maluku Tengah Regency, 2017.....</i>	118
Tabel/Table 4.1.14	Jumlah Murid, Guru, Kelas, Ratio Murid Terhadap Guru dan Rata-Rata Murid per Kelas Belajar pada Sekolah Lanjutan Tingkat Atas (SLTA) Menurut Kecamatan di Kabupaten Maluku Tengah, 2017 <i>Number of Student, Teacher, Class, Student Teacher Ratio and Student per Class Average at Senior High School (SLTA) by Districts in Maluku Tengah Regency, 2017.....</i>	119
Tabel/Table 4.1.15	Jumlah Sekolah, Bangunan dan Ruang Kelas Tingkat Sekolah Dasar (Madrasah Ibtidaiyah)	120

	Menurut Kecamatan di Kabupaten Maluku Tengah, 2017 <i>Number of School, Building and Class Room at Elementary School Level (Madrasah Ibtidayah) by Districts in Maluku Tengah Regency, 2017.....</i>	
Tabel/Table 4.1.16	Jumlah Murid, Guru dan Rasio Murid Terhadap Guru Tingkat Sekolah Dasar (Madrasah Ibtidayah) Menurut Kecamatan di Kabupaten Maluku Tengah, 2017 <i>Number of Pupil, Teacher and Pupil to The Teacher Ratio of The Elementary Level (Madrasah Ibtidayah) in The Religion Departement Environment Specified by The Districts in Maluku Tengah Regency, 2017.....</i>	121
Tabel/Table 4.1.17	Jumlah Murid Tingkat Sekolah Dasar (Madrasah Ibtidayah) Menurut kelas dan Kecamatan di Kabupaten Maluku Tengah , 2017 <i>Number of Student at Elementary School Level (Madrasah Ibtidayah) by Class Level Districts in Maluku Tengah Regency, 2017.....</i>	122
Tabel/Table 4.1.18	Jumlah Sekolah, Bangunan dan Ruang Kelas pada Sekolah Lanjutan Tingkat Pertama (Madrasah Tsanawiyah) Menurut Status Sekolah dan Kecamatan di Kabupaten Maluku Tengah, 2017 <i>Number of School, Building and Class Room at Junior High School Level (Madrasah Tsanawiyah) by School Status and Districts in Maluku Tengah Regency, 2017.....</i>	123
Tabel/Table 4.1.19	Jumlah Murid, Guru, Ratio Murid terhadap Guru pada Sekolah Lanjutan Tingkat Pertama (Madrasah Tsanawiyah) Menurut Status Guru dan Kecamatan di Kabupaten Maluku Tengah, 2017 <i>Number of Student, Teacher, Student Teacher Ratio at Junior High School (Madrasah Tsanawiyah) by Teacher Status and Districts in Maluku Tengah Regency, 2017.....</i>	124
Tabel/Table 4.1.20	Jumlah Murid Tingkat Sekolah Lanjutan Tingkat Pertama (Madrasah Tsanawiyah) Menurut kelas dan Kecamatan di Kabupaten Maluku Tengah, 2017 <i>Number of Student at Junior High School Level (Madrasah Tsanawiyah) by Class Level Districts in Maluku Tengah Regency, 2017.....</i>	125

Tabel/Table 4.1.21	<p>Jumlah Sekolah, Bangunan dan Ruang Kelas, Sekolah Lanjutan Tingkat Atas (Madrasah Aliyah) Menurut Kecamatan dan Status Sekolah di Kabupaten Maluku Tengah, 2017 <i>Number of School, Building and Class Room at Senior High School (Madrasah Aliyah) by The Districts and School Status in Maluku Tengah Regency, 2017</i>.....</p>	126
Tabel/Table 4.1.22	<p>Jumlah Murid, Guru dan Rasio Murid Terhadap Guru pada Sekolah Lanjutan Tingkat Atas (Madrasah Aliyah) menurut Status Guru, jenis Kelamin Murid dan Kecamatan di Kabupaten Maluku Tengah, 2017 <i>Number of Student, Teacher and Student Teacher Ratio at Senior High School (Madrasah Aliyah) by Sex, Teacher Status and Districts in Maluku Tengah Regency, 2017</i>.....</p>	127
Tabel/Table 4.1.23	<p>Jumlah Murid Tingkat Sekolah Lanjutan Tingkat Atas (Madrasah Aliyah) Menurut kelas dan Kecamatan di Kabupaten Maluku Tengah, 2017 <i>Number of Student at Senior High School (Madrasah Aliyah) by Class Level Districts in Maluku Tengah Regency, 2017</i>.....</p>	128
Tabel/Table 4.1.24	<p>Jumlah Calon Mahasiswa Yang Mendaftar/Diterima pada Program Study Keperawatan Masohi Menurut Jenis Kelamin dan Jurusan di Kabupaten Maluku Tengah, 2017 <i>Number of Matriculated and Accepted Student at Health Study Program Masohi by Sex and Faculties in Maluku Tengah Regency, 2017</i>.....</p>	129
Tabel/Table 4.1.25	<p>Jumlah Mahasiswa dan Dosen Pada Program Study Keperawatan Masohi Menurut Jenis Kelamin dan Jurusan di Kabupaten Maluku Tengah, 2017 <i>Number of Lecturer and Student at Health Study Program Masohi by Gender and Faculties in Maluku Tengah Regency, 2017</i>.....</p>	130
Tabel/Table 4.1.26	<p>Jumlah Mahasiswa Peserta PKL/KKN dan Lulusan Program Study Keperawatan Masohi Menurut Jenis Kelamin dan Jurusan di Kabupaten Maluku Tengah, 2017 <i>Number of PKL/KKN Participant and Graduated Student at Health Study Program Masohi by</i></p>	131

	<i>Gender and Faculties in Maluku Tengah Regency, 2017.....</i>	
Tabel/Table 4.1.27	Anggota Tambahan pada Perpustakaan Daerah di Kabupaten Maluku Tengah, 2017 <i>Additional Member in The Regional Library in Maluku Tengah Regency, 2017.....</i>	132
Tabel/Table 4.1.28	Pengunjung pada Perpustakaan Daerah Menurut Bulan di Kabupaten Maluku Tengah, 2017 <i>Regional Library Visitor by Month in Maluku Tengah Regency, 2017.....</i>	133
Tabel/Table 4.2.1	Jumlah Rumah Sakit dan Puskesmas Menurut Kecamatan di Kabupaten Maluku Tengah, 2017 <i>Number of Hospital and Public Health Centre (PHC) by Districts in Maluku Tengah Regency, 2017.....</i>	134
Tabel/Table 4.2.2	Jumlah Puskesmas dan Puskesmas Pembantu Menurut Kecamatan di Kabupaten Maluku Tengah, 2017 <i>Number of Public Health Centre (PHC) and Assistant PHC by Districts in Maluku Tengah Regency, 2017.....</i>	135
Tabel/Table 4.2.3	Jumlah Rumah Sakit, Tempat Tidur dan Pasien di Menurut Kecamatan di Kabupaten Maluku Tengah, 2017 <i>Number of Hospitals, Beds and Patient by Districts in Maluku Tengah Regency, 2017.....</i>	136
Tabel/Table 4.2.4	Jumlah Puskesmas Menginap, Tempat Tidur dan Pasien Menurut Kecamatan di Kabupaten Maluku Tengah, 2017 <i>Number of Lodging Public Health Centre (PHC), Bed and Patient by Districts in Maluku Tengah Regency, 2017.....</i>	137
Tabel/Table 4.2.5	Jumlah Tenaga Kesehatan Menurut Status Fungsional dan Kecamatan di Kabupaten Maluku Tengah, 2017 <i>Number of Health Personnel by Functional Status and Districts in Maluku Tengah Regency, 2017.....</i>	138
Tabel/Table 4.2.6	Jumlah Tenaga Medis dan Tenaga Kesehatan Lainnya di Kabupaten Maluku Tengah, 2017 <i>Number of Paramedic Servants and Health Personnel in Maluku Tengah of Regency in Maluku Tengah Regency, 2017.....</i>	139
Tabel/Table 4.2.7	Jumlah Anak yang Sudah Mendapat Vaksinasi per	141

	Jenis Imunisasi Dirinci per Kecamatan di Kabupaten Maluku Tengah, 2017 <i>Number of Vaccinated Children by Immunisation Type and Districts in Maluku Tengah Regency, 2017</i>	
Tabel/Table 4.2.8	Jumlah Posyandu, Balita Yang Ditimbang dan Status Gizi Balita Dirinci per Kecamatan di Kabupaten Maluku Tengah, 2017 <i>Number of Posyandu, Weighted Infant and Infant Nutrition Status by Districts in Maluku Tengah Regency, 2017</i>	143
Tabel/Table 4.2.9	Jumlah Kartu Tanda Peserta BPJS yang Dikeluarkan/Diterbitkan oleh BPJS Cabang Maluku Tengah Dirinci per Bulan di Kabupaten Maluku Tengah, 2017 <i>Number of Askes Card Member Issued by PT. (Persero) Askes 25-02 Branch of Maluku Tengah by Month in Maluku Tengah Regency, 2017</i>	145
Tabel/Table 4.2.10	Jumlah Institusi Masyarakat Keluarga Berencana (KB) Menurut Kecamatan di Kabupaten Maluku Tengah, 2017 <i>Number of People Institution of Family Plan Program (FP) by Districts in Maluku Tengah Regency, 2017</i>	146
Tabel/Table 4.2.11	Jumlah Pencapaian Peserta KB Baru MKJP dan Bukan MKJP Menurut Kecamatan di Kabupaten Maluku Tengah, 2017 <i>Number of Active Family Planning Using MKJP and Non MKJP by The Districts in Maluku Tengah Regency, 2017</i>	147
Tabel/Table 4.2.12	Jumlah Pencapaian Peserta KB Baru MKJP dan Bukan MKJP Menurut Kecamatan di Kabupaten Maluku Tengah, 2017 <i>Number of Active Family Planning using MKJP and Non MKJP by The Districts in Maluku Tengah Regency, 2017</i>	149
Tabel/Table 4.2.13	Hasil Pendataan Keluarga Berencana di Kabupaten Maluku Tengah Dirinci Per Kecamatan di Kabupaten Maluku Tengah, 2017 <i>Family Planning Counting Result by Districts in Maluku Tengah Regency, 2017</i>	151
Tabel/Table 4.3.1	Jumlah Penduduk Menurut Kecamatan dan Agama yang Dianut di Kabupaten Maluku Tengah,	153

	2017	
	<i>Population by Districts and Religion in Maluku Tengah Regency, 2017</i>	
Tabel/Table 4.3.2	Jumlah Jemaah Haji yang Diberangkatkan Ketaanah Suci/Mekah Menurut Jenis Kelamin dan Kecamatan di Kabupaten Maluku Tengah, 2017 <i>Number of Moeslem Pilgrimages by Gender and Districts in Maluku Tengah Regency, 2017</i>	154
Tabel/Table 4.3.3	Jumlah Sarana Tempat Ibadah, TPQ, dan SMTPI Menurut Kecamatan di Kabupaten Maluku Tengah, 2017 <i>Number of Worship Place Facilities, TPQ. And SMTPI by Districts in Maluku Tengah Regency, 2017</i>	155
Tabel/Table 4.4.1	Jumlah Kejahatan yang dilaporkan pada Polres Maluku Tengah Menurut Jenis Dirinci Per Bulan di Kabupaten Maluku Tengah, 2017 <i>Number of Criminal Which Reported to The Maluku Tengah of Police Resort by The Motive Specified by Month in Maluku Tengah Regency, 2017</i>	156
Tabel/Table 4.4.2	Jumlah Tahanan pada Kejaksaan Negeri Masohi Menurut Jenis Pidana di Kabupaten Maluku Tengah, 2017 <i>Number of Prisoners in Masohi Public Prosecutor by Crime Motive in Maluku Tengah Regency, 2017</i>	159
Tabel/Table 4.4.3	Jumlah Denda dan Hasil Tahanan pada Kejaksaan Negeri Dalam Rupiah (Rp) di Kabupaten Maluku Tengah, 2017 <i>Number of Fines and Public Presecutor Result in Rupiah (Rp) in Maluku Tengah Regency, 2017</i>	161
Tabel/Table 4.4.4	Tambahan Narapidana Pada Lembaga Pemasarakatan Masohi Berdasarkan Putusan Pengadilan Menurut Jenis Kejahatan/ Pelanggaran dan Jenis Kelamin di Kabupaten Maluku Tengah, 2017 <i>The Captive Additional in Masohi Community Prison by The Court Decision According to The Motive of Crime/Infraction and Kind of Gender in Maluku Tengah Regency, 2017</i>	162

Tabel/Table 4.4.5	Tambahan Narapidana Pada Lembaga Pemasyarakatan Masohi Berdasarkan Putusan Pengadilan Menurut Jenis Kejahatan/ Pelanggaran dan Jenis Kelamin di Kabupaten Maluku Tengah, 2017 <i>The Captive Additional in Masohi Community Prison by The Court Decision According to The Motive of Crime/Infraction and Kind of Gender in Maluku Tengah Regency, 2017.....</i>	163
Tabel/Table 4.4.6	Narapidana pada Lembaga Pemasyarakatan Masohi Menurut Status Dalam Lembaga dan Jenis Kelamin di Kabupaten Maluku Tengah, 2017 <i>Prisoner in Correction Institute of Masohi by Status and Gender in Maluku Tengah Regency, 2017.....</i>	164
Tabel/Table 4.4.7	Jumlah Narapidana dan Tahanan Menurut Jenis Kejahatan/Pelanggaran, jenis Kelamin pada Lembaga Pemasyarakatan di Kabupaten Maluku Tengah, 2017 <i>Number of Convicts and Prisoner by Crime/ Infractions Motive and Gender in Maluku Tengah Regency, 2017.....</i>	165
Tabel/Table 4.4.8	Jumlah Narapidana Baru Pemasyarakatan Masohi Menurut Jenis Kejahatan/Pelanggaran (Orang) di Kabupaten Maluku Tengah, 2017 <i>Number of New Convicts in Masohi Correction Institute by Crimes/Infractions Motive (Person) in Maluku Tengah Regency, 2017.....</i>	167
Tabel/Table 4.4.9	Jumlah Perkara dan Terdakwa/Tertuduh yang Diselesaikan Menurut Jenis Penyelesaian di Kabupaten Maluku Tengah, 2017 <i>Number of Case and Convicts That Have been Solved by Solution Type in Maluku Tengah Regency, 2017.....</i>	168
Tabel/Table 4.4.10	Jumlah Terdakwa/Tertuduh yang Diselesaikan Pengadilan Menurut Kelompok Umur dan Jenis Kelamin di Kabupaten Maluku Tengah, 2017 <i>Number of Defendant/Accused That Have Been Solved by The Court by Age group and Gender in Maluku Tengah Regency, 2017.....</i>	169
Tabel/Table 4.4.11	Banyaknya Terdakwa/Tertuduh yang Diselesaikan Pengadilan Dirinci Menurut Pidana/Hukum di Kabupaten Maluku Tengah, 2017	170

	<i>Number of Defendants / Accused Who Have Been Solved by The Court Specified by The Law/ Punishment in Maluku Tengah Regency, 2017.....</i>	
Tabel/Table 4.4.12	Banyaknya Terdakwa/Tertuduh yang Diselesaikan Pengadilan Menurut Sikap Keputusan Pengadilan di Kabupaten Maluku Tengah, 2017 <i>Number of Defendants/Accused Who Have Been Solved by The Court According to The Behavior's Attitude of The Court's Decsion in Maluku Tengah Regency, 2017.....</i>	171
Tabel/Table 4.4.13	Jumlah Perkara Yang Terdaftar dan Diterima Pada Pengadilan Agama Masohi Dirinci per Bulan di Kabupaten Maluku Tengah, 2017 <i>Number of Registration Case Then Accepted at The Religion Court of Masohi Specified by The Month in Maluku Tengah Regency, 2017.....</i>	172
Tabel/Table 4.4.14	Jumlah Perkara Yang Diproses dan Diputuskan Pada Pengadilan Agama Masohi Dirinci per Bulan di Kabupaten Maluku Tengah, 2017 <i>Number of Proccesed and Concluded Case at Religion Court of Masohi by Month in Maluku Tengah Regency, 2017.....</i>	177
Tabel/Table 4.5.1	Garis Kemiskinan dan Penduduk Miskin di Kabupaten Maluku Tengah, 2017 <i>Poverty Line and Poor Population in Maluku Tengah Regency, 2017.....</i>	184
Tabel/Table 4.5.2	Jumlah Peristiwa dan Korban Bencana Alam Menurut Jenis Bencana di Kabupaten Maluku Tengah, 2017 <i>Number of Incident and Natural Disaster by The Disaster Type in Maluku Tengah Regency, 2017.....</i>	185
Tabel/Table 4.5.3	Jumlah Panti Asuhan, Pengasuh dan Asuhan Anak Yatim, Menurut Jenis dan Status Binaan di Kabupaten Maluku Tengah, 2017 <i>Number of Orphanages, Nursemaids and Upblling Childs by The Motive and Cultivotion Status in Maluku Tengah Regency, 2017.....</i>	188
5. Pertanian/Agriculture.....		191
Tabel/Table 5.1.1	Luas Panen Tanaman Pangan (ha) Menurut Kecamatan dan Jenis Tanaman di Kabupaten Maluku Tengah, 2017 <i>Harvested Area of Food Crops (ha) by Districts</i>	204

	<i>and Kind of Plant in Maluku Tengah Regency, 2017</i>	
Tabel/Table 5.1.2	Produksi Tanaman Pangan (ton) Menurut Kecamatan dan Jenis Tanaman di Kabupaten Maluku Tengah, 2017 <i>Production of Food Crops (ha) by Districts and Kind of Plant in Maluku Tengah Regency, 2017</i>	206
Tabel/Table 5.2.1	Luas Panen Tanaman Sayuran (ha) Menurut Kecamatan dan Jenis Sayuran di Kabupaten Maluku Tengah, 2017 <i>Harvested Area of Vegetables (ha) by Districts and Kind of Plant in Maluku Tengah Regency, 2017</i>	208
Tabel/Table 5.2.2	Produksi Tanaman Sayuran (ton) Menurut Kecamatan dan Jenis Sayuran di Kabupaten Maluku Tengah, 2017 <i>Production of Vegetables (ton) by Districts and Kind of Plant in Maluku Tengah Regency, 2017</i>	211
Tabel/Table 5.2.3	Luas Panen Tanaman Buah-buahan (pohon) Menurut Kecamatan dan Jenis Buah di Kabupaten Maluku Tengah, 2017 <i>Harvested Area of Fruit Crops (tree) by Districts and Kind of Plant in Maluku Tengah Regency, 2017</i>	214
Tabel/Table 5.2.4	Produksi Tanaman Buah-buahan (ton) Menurut Kecamatan dan Jenis Buah di Kabupaten Maluku Tengah, 2017 <i>Production of Fruit Crops (ton) by Districts and Kind of Plant in Maluku Tengah Regency, 2017</i>	217
Tabel/Table 5.3.1	Jumlah Rumah Tangga Usaha Tanaman Perkebunan, Luas Tanaman Menhasilkan dan Tanaman Yang Tidak / Belum Menghasilkan Menurut Jenis Tanaman dan Kecamatan di Kabupaten Maluku Tengah, 2017 <i>Number of Estate Endeavor Household, Harvested Plantation and Unharvested Plantation by Plant Type and Districts (KK/Ha) di Maluku Tengah Regency, 2017</i>	220
Tabel/Table 5.3.2	Luas Panen Tanaman Perkebunan (ha) Menurut Kecamatan dan Jenis di Kabupaten Maluku Tengah, 2017	222

	<i>Harvested Area of Plantation Crops (ha) by Districts and Kind of Plant in Maluku Tengah Regency, 2017.....</i>	
Tabel/Table 5.3.3	Produksi Tanaman Perkebunan (ton) Menurut Kecamatan dan Jenis di Kabupaten Maluku Tengah, 2017 <i>Production of Plantation Crops (ton) by Districts and Kind of Plant in Maluku Tengah Regency, 2017.....</i>	223
Tabel/Table 5.4.1	Luas Kawasan Hutan (ha) di Kabupaten Maluku Tengah, 2017 <i>Forest Area (ha) in Maluku Tengah Regency, 2017.....</i>	224
Tabel/Table 5.4.2	Luas Areal HPH, Luas Tebang dan Realisasi Produksi di Kabupaten Maluku Tengah, 2017 <i>Vast of Exploitation Location, Falled Material Area and Production Realization in Maluku Tengah Regency, 2017.....</i>	225
Tabel/Table 5.4.3	Realisasi Penyetoran/Penerima luran Hasil Hutan (IHH) dan Dana Reboisasi (DR) Kayu Bulat di Kabupaten Maluku Tengah, 2017 <i>Insurance / Acception Realization of The (IHH) Forestry Insurance and Reforest Fund (DR) in Maluku Tengah Regency, 2017.....</i>	226
Tabel/Table 5.5.1	Jumlah Ternak Potong Yang Dikeluarkan Menurut Jenis Dirinci per Kecamatan di Kabupaten Maluku Tengah, 2017 <i>Number of Livestock Slaughtered Issued by The Sort and Districts in Maluku Tengah Regency, 2017.....</i>	227
Tabel/Table 5.5.2	Jumlah Ternak Yang Dipotong Menurut Jenis dirinci per Kecamatan di Kabupaten Maluku Tengah, 2017 <i>Number of Livestock Slaughtered by The Sort and District in Maluku Tengah Regency, 2017.....</i>	228
Tabel/Table 5.5.3	Ekspor Ternak dan Unggas di Kabupaten Maluku Tengah, 2017 <i>Poultry and Livestock Export in Maluku Tengah Regency, 2017.....</i>	230
Tabel/Table 5.5.4	Impor Ternak dan Unggas di Kabupaten Maluku Tengah, 2017 <i>Poultry and Livestock Import in Maluku Tengah Regency, 2017.....</i>	231

Tabel/Table 5.5.5	Produksi Hasil - Hasil Ternak dan Unggas di Kabupaten Maluku Tengah, 2017 <i>Poultry and Livestock Production in Maluku Tengah Regency, 2017</i>	232
Tabel/Table 5.5.6	Nilai Produksi Hasil - Hasil Ternak dan Unggas di Kabupaten Maluku Tengah, 2017 <i>Poultry and Livestock Production Value in Maluku Tengah Regency, 2017</i>	233
Tabel/Table 5.5.7	Populasi Ternak Menurut Jenis Dirinci per Kecamatan di Kabupaten Maluku Tengah, 2017 <i>Livestock Population by The Sort and Districts in Maluku Tengah Regency, 2017</i>	234
Tabel/Table 5.6.1	Jumlah Rumah Tangga Perikanan (RTP), Nelayan/Petani Ikan, Kelompok Usaha, Anggota dan Koperasi dirinci per Kecamatan di Kabupaten Maluku Tengah, 2017 <i>Number of Fisheries Households, Fisherman, Work Group, Members and Cooperation by Districts in Maluku Tengah Regency, 2017</i>	236
Tabel/Table 5.6.2	Jumlah Armada Penangkapan Ikan Menurut Jenis, Ukuran dan Kecamatan di Kabupaten Maluku Tengah, 2017 <i>Number of Fish Gear Fleet by Type, Size and Districts in Maluku Tengah Regency, 2017</i>	239
Tabel/Table 5.6.3	Jumlah Alat Penangkapan Ikan Menurut Jenis dan Kecamatan di Kabupaten Maluku Tengah, 2017 <i>Number of Fish Gear by Type and Districts in Maluku Tengah Regency, 2017</i>	241
Tabel/Table 5.6.4	Produksi dan Nilai Produksi Hasil Perikanan Menurut Kecamatan di Kabupaten Maluku Tengah, 2017 <i>Fisheries Production and Production Value Of The Fisheries Result by Districts in Maluku Tengah Regency, 2017</i>	246
Tabel/Table 5.6.5	Produksi dan Nilai Produksi Perikanan Laut Dirinci per Jenis Ikan di Kabupaten Maluku Tengah, 2017 <i>Sea Fishery Production and Production Value by The Type of Fish in Maluku Tengah Regency, 2017</i>	248
Tabel/Table 5.6.6	Luas Usaha dan Produksi Budidaya Menurut Jenis Usaha Dirinci per Kecamatan di Kabupaten Maluku Tengah, 2017 <i>The Vats of Endeavour and Fishery Production</i>	250

	<i>Cultivate by Endeavour and Districts in Maluku Tengah Regency, 2017.....</i>	
Tabel/Table 5.6.7	Produksi dan Nilai Produksi Budidaya Perairan Umum Menurut Jenis Komoditi di Kabupaten Maluku Tengah, 2017 <i>Production and Cultivation Production Value of Water Territory Specified of The Type of Commodities Sort in Maluku Tengah Regency, 2017.....</i>	253
Tabel/Table 5.6.8	Produksi dan Nilai Produksi Ikan Laut Hasil Olahan dan Awetan Dirinci per Olahan di Kabupaten Maluku Tengah, 2017 <i>Production and Production Value Of Sea Fish Production Result and Oried Product by The Production in Maluku Tengah Regency, 2017.....</i>	255
Tabel/Table 5.6.9	Jumlah Ekspor dan Antar Pulau Serta Nilai komoditi Perikanan Menurut Jenis di Kabupaten Maluku Tengah, 2017 <i>Number of Export and Inter-island Commodities Value of Fishery By Type in Maluku Tengah Regency, 2017.....</i>	257
Tabel/Table 5.6.10	Jumlah Ekspor dan Antar Pulau Serta Nilai Komoditi Mutiara Dirinci per Perusahaan di Kabupaten Maluku Tengah, 2017 <i>Number Export and Inter-island Commodities Value of Pearh Spesified By The Company in Maluku Tengah Regency, 2017.....</i>	258
Tabel/Table 5.6.11	Jumlah Pemanfaatan Produksi Perikanan dirinci per Jenis Pemanfaatan di Kabupaten Maluku Tengah, 2017 <i>Number of Fishery Production Usage by Usage Type in Maluku Tengah Regency, 2017.....</i>	261
Tabel/Table 5.6.12	Pendapatan Perkapita Nelayan Menurut Kecamatan di Kabupaten Maluku Tengah, 2017 <i>Sailor Income Percapita by Districts in Maluku Tengah Regency, 2017.....</i>	262
Tabel/Table 5.6.13	Persentase Naik Turun Data Perikanan Antara Tahun (2016-2017) di Kabupaten Maluku Tengah, 2017 <i>Percentage of The Fluctuative of Fishery at Year (2016-2017) in Maluku Tengah Regency, 2017.....</i>	265
Tabel/Table 5.6.14	Luas dan Kondisi Terumbu Karang, Hutan Mangrove dan Padang Lamun Dirinci per	267

	Kecamatan di Kabupaten Maluku Tengah, 2017 <i>The Vast and Condition of Coral, Mangrove and Lamun Plain by Districts in Maluku Tengah Regency, 2017</i>	
Tabel/Table 5.6.15	Luas dan Kondisi Terumbu Karang, Hutan Mangrove dan Padang Lamun Dirinci per Kecamatan di Kabupaten Maluku Tengah, 2017 <i>The Vast and Condition of Coral, Mangrove and Lamun Plain by Districts in Maluku Tengah Regency, 2017</i>	270
6. Industri/Industry.....		273
Tabel/Table 6.1.1	Jumlah Perusahaan dan Tenaga Kerja Menurut Klasifikasi Industri di Kabupaten Maluku Tengah, 2017 <i>Number of Establishments and Employees by Industrial Classification in Maluku Tengah Regency, 2017</i>	279
Tabel/Table 6.1.2	Jumlah Perusahaan, Tenaga Kerja, Investasi, dan Nilai Produksi Menurut Kecamatan di Kabupaten Maluku Tengah, 2017 <i>Number of Establishment, Employees, Investment, and Production Value by Districts in Maluku Tengah Regency, 2017</i>	280
Tabel/Table 6.2.1	Produksi Bahan Galian C di Kabupaten Maluku Tengah, 2017 <i>Production of Tipe-C Excavated Matrial in Maluku Tengah Regency, 2017</i>	281
Tabel/Table 6.2.2	Volume dan Nilai Penjualan Bahan Bakar Minyak (BBM) pada Pertamina Depot Masohi di Kabupaten Maluku Tengah, 2017 <i>Volume and Sales Value of Petroleum Purchasement (BBM) at Pertamina Masohi Office / Depot in Maluku Tengah Regency, 2017</i>	282
Tabel/Table 6.3.1	Daya Terpasang, Produksi, dan Distribusi Listrik PT. PLN (Persero) pada Cabang/Ranting PLN Menurut Kecamatan di Kabupaten Maluku Tengah, 2017 <i>Installed Capacity, Production, and Distribution of Electricity of State Electricity Company at Branch Level by Districts in Maluku Tengah Regency, 2017</i>	283
Tabel/Table 6.3.2	Tarif Pemakaian Air Minum Pada Perusahaan	284

	Daerah Air Minum di Kabupaten Maluku Tengah Menurut Klasifikasi dan Tingkat Pemakaian (Rp) di Kabupaten Maluku Tengah, 2017 <i>Drinking Water Application Rate it Region Water Supply Company in Maluku Tengah Regency According to Classification and Application Level Each in Maluku Tengah Regency, 2017.....</i>	
Tabel/Table 6.3.3	Banyaknya Langganan Air Minum Pada Perusahaan Daerah Air Minum di Kabupaten Maluku Tengah Menurut Jenis Pelayanan Dirinci per Kecamatan di Kabupaten Maluku Tengah, 2017 <i>Number of Water Supply Consumer at Region Water Supply Company According to Classification and Application Level Each in Maluku Tengah Regency, 2017.....</i>	286
Tabel/Table 6.3.4	Banyaknya Konsumsi Air Minum Pada Perusahaan Daerah Air Minum di Kabupaten Maluku Tengah Menurut Jenis Pelayanan Dirinci per Kecamatan di Kabupaten Maluku Tengah, 2017 <i>Number of Drinking Water Consumption at Region Water Supply Company According to Type of Service Which Specified by The Districts in Maluku Tengah Regency, 2017.....</i>	288
Tabel/Table 6.3.5	Banyaknya Air Minum Yang Diproduksi, Didistribusi Pada Perusahaan Daerah Air Minum Dirinci per Kecamatan di Kabupaten Maluku Tengah, 2017 <i>Number of Water Supply Production, Distribution of Region Water Supply Company Specified by The Districts in Maluku Tengah Regency, 2017.....</i>	290
7. Perdagangan/Trade.....		293
Tabel/Table 7.1	Volume dan Nilai Ekspor Menurut Jenis Komoditi di Kabupaten Maluku Tengah, 2015 <i>Volume and Value of Exports by Comodity in Maluku Tengah Regency, 2015.....</i>	298
Tabel/Table 7.2	Persentase Volume dan Nilai Ekspor Menurut Negara Tujuan di Kabupaten Maluku Tengah, 2015 <i>Volume and Export Value Percentage by The Purpose Country in Maluku Tengah Regency,</i>	299

	2015.....	
Tabel/Table 7.3	Volume dan Nilai Eksport Dirinci per Bulan di Kabupaten Maluku Tengah, 2015 <i>Volume and Export Value Regency Specified by Month in Maluku Tengah Regency, 2015.....</i>	300
Tabel/Table 7.4	Volume dan Nilai Ekspor Kabupaten Maluku Tengah Menurut Pelabuhan Laut di Kabupaten Maluku Tengah, 2017 <i>Volume Export Value in Maluku Tengah Regency According to the Cargo Pier in Maluku Tengah Regency, 2017.....</i>	301
Tabel/Table 7.5	Jumlah Perusahaan Perdagangan Barang dan Jasa dan Penyerapan Tenaga Kerja di Kabupaten Maluku Tengah, 2017 <i>Number of Goods and Service Trade Company Employment Absorbtion and Investment in Maluku Tengah Regency, 2017.....</i>	302
8. Hotel dan Pariwisata/Hotel and Tourism.....		305
Tabel/Table 8.1.1	Jumlah Akomodasi Hotel Menurut Kecamatan di Kabupaten Maluku Tengah, 2017 <i>Number of Hotel Accommodations by Districts in Maluku Tengah Regency, 2017.....</i>	312
Tabel/Table 8.1.2	Nama, Jumlah Kamar, dan Tarif Hotel di Kabupaten Maluku Tengah, 2017 <i>Name, Number of Rooms, and Hotels Tariff in Maluku Tengah Regency, 2017.....</i>	313
Tabel/Table 8.2.1	Jumlah Objek Wisata Menurut Kecamatan di Kabupaten Maluku Tengah, 2017 <i>Number of Destination by Districts in Maluku Tengah Regency, 2017.....</i>	317
Tabel/Table 8.2.2	Nama Objek Wisata Kabupaten Maluku Tengah Menurut Kecamatan di Kabupaten Maluku Tengah, 2017 <i>Number of Destination in Maluku Tengah Regency by Districts in Maluku Tengah Regency, 2017.....</i>	318
9. Transportasi dan Komunikasi/Transportation and Communication.....		325
Tabel/Table 9.1.1	Panjang Jalan Menurut Kecamatan dan Pemerintahan yang Berwenang Mengelolanya di Kabupaten Maluku Tengah, 2017 <i>Length of Roads by Districts and Level of Government Authority in Maluku Tengah</i>	334

Tabel/Table 9.1.2	<i>Regency, 2017.....</i> Panjang Jalan Menurut Kecamatan dan Pemerintahan yang Berwenang Mengelolanya di Kabupaten Maluku Tengah, 2017 <i>Length of Roads by Districts and Level of Government Authority in Maluku Tengah Regency, 2017.....</i>	335
Tabel/Table 9.1.3	Panjang Jalan Kabupaten Maluku Tengah Menurut Keadaan Jalan (Kilometer) di Kabupaten Maluku Tengah, 2017 <i>Road Length by Surface Type, Road Condition and Road Class in Maluku Tengah Regency, 2017.....</i>	336
Tabel/Table 9.1.4	Jumlah Izin Trayek dan Armada Operasi Dirinci Per Basis Trayek di Kabupaten Maluku Tengah, 2017 <i>Number of Route License and Operation Station By The Route Basic in Maluku Tengah Regency, 2017.....</i>	337
Tabel/Table 9.1.5	Jumlah Kendaraan Bermotor Yang Terdaftar pada Kantor UPTD di Kabupaten Maluku Tengah, 2017 <i>Number of Engine Vehicles Registered at UPTD Office in Maluku Tengah Regency, 2017.....</i>	339
Tabel/Table 9.1.6	Jumlah Surat Izin Mengemudi Kendaraan Bermotor yang diterbitkan Dalam Wilayah Polres Maluku Tengah Menurut Golongan Dirinci per Bulan di Kabupaten Maluku Tengah, 2017 <i>Number of Driving Licence of Vehicles Issued by Maluku Tengah of Police Resort by The Group Monthly in Maluku Tengah Regency, 2017.....</i>	340
Tabel/Table 9.1.7	Jumlah Surat Tanda Nomor Kendaraan (STNK) dan Buku Pemilik Kendaraan Bermotor (BPKB) Dirinci per Bulan di Kabupaten Maluku Tengah, 2017 <i>Number of Vehicles Sign Board and Vehicles Owned Book by The Month in Maluku Tengah Regency, 2017.....</i>	341
Tabel/Table 9.1.8	Pelanggaran dan Kecelakaan Lalu Lintas Serta Akibat yang Ditimbulkan Dirinci per Bulan di Kabupaten Maluku Tengah, 2017 <i>Number of Trespasses and Traffic Accident, Causes Appeared by the Month in Maluku</i>	344

Tabel/Table 9.1.9	<i>Tengah Regency, 2017</i> Pelabuhan dan Kedalamannya di Kabupaten Maluku Tengah, 2017 <i>Ports and it Depth in Maluku Tengah Regency, 2017</i>	345
Tabel/Table 9.1.10	Potensi Dermaga Laut di Kabupaten Maluku Tengah, 2017 <i>Quay Potential in Maluku Tengah Regency, 2017...</i>	346
Tabel/Table 9.1.11	Bandara Udara dan Keadaannya di Kabupaten Maluku Tengah, 2017 <i>Aircraft in Maluku Tengah Regency, 2017</i>	347
Tabel/Table 9.2.1	Banyaknya Surat Pos Tercatat yang Diterima dan Dikirim Menurut Bulan Pada PT Pos Indonesia Cabang Ambon di Kabupaten Maluku Tengah, 2017 <i>Number of Recorded Post Letter Which Accepted and Sent at Amboina Branch Office of Indonesian Post Company by Month in Maluku Tengah Regency, 2017</i>	348
Tabel/Table 9.2.2	Banyaknya Surat Pos Biasa Dalam Negeri yang Diterima dan Dikirim Menurut Bulan Pada PT Pos Indonesia Cabang Ambon di Kabupaten Maluku Tengah, 2017 <i>Number of Inland Post Letter Which Accepted and Sent at Amboina Branch Office of Indonesia Post Company by Month in Maluku Tengah Regency, 2017</i>	349
Tabel/Table 9.2.3	Banyaknya Surat Pos Kilat Dalam Negeri yang Diterima dan Dikirim Menurut Bulan Pada PT Pos Indonesia Cabang Ambon di Kabupaten Maluku Tengah, 2017 <i>Number of Inland Express Post Letter Which Accepted and Sent at Amboina Branch Office of Indonesia Post Company by Month in Maluku Tengah Regency, 2017</i>	350
Tabel/Table 9.2.4	Kapasitas Sentral Telepon Menurut lokasi di Kabupaten Maluku Tengah, 2017 <i>Capacity of Telephone Central in Maluku Tengah Regency, 2017</i>	351
Tabel/Table 9.2.5	Jumlah Langgan Telepon Berbayar Menurut Bulan di Kabupaten Maluku Tengah, 2017 <i>Number of Regular Telephones Subscribers in Maluku Tengah Regency, 2017</i>	352

10. Keuangan Daerah dan Harga/ <i>Local Finance and Price</i>	353	
Tabel/Table 10.1.1	Realisasi Pendapatan Pemerintah Kabupaten Maluku Tengah Menurut Jenis Pendapatan (ribu rupiah) di Kabupaten Maluku Tengah, 2017 <i>Actual Revenues of Government of Maluku Tengah Regency by Source of Revenues (thousand rupiahs) in Maluku Tengah Regency, 2017</i>	358
Tabel/Table 10.1.2	Realisasi Pengeluaran Rutin dan Pembangunan Dirinci Per Jenis di Kabupaten Maluku Tengah, 2017 <i>Development and Constant Expenditures Realization by Expenditure Type in Maluku Tengah Regency, 2017</i>	360
Tabel/Table 10.1.3	Target dan Realisasi Pungutan Pajak dan Retribusi Dirinci per Jenis Penerimaan di Kabupaten Maluku Tengah, 2017 <i>Targets and Realization of Tax and Retribution Income Type in Maluku Tengah Regency, 2017</i>	362
Tabel/Table 10.1.4	Target dan Realisasi Pungutan Pajak dan Retribusi Dirinci per Jenis Penerimaan di Kabupaten Maluku Tengah, 2017 <i>Targets and Realization of Tax and Retribution Income Type in Maluku Tengah Regency, 2017</i>	363
Tabel/Table 10.1.5	Rencana dan Realisasi Proyek Penanaman Modal Dalam Negeri Menurut Bidang Usaha di Kabupaten Maluku Tengah, 2017 <i>Planned and Actual Domestic Capital Investment Project by Sector in Maluku Tengah Regency, 2017</i>	364
Tabel/Table 10.1.6	Rencana dan Realisasi Penyebaran Proyek Penanaman Modal Asing Menurut Bidang Usaha (Rp. 000) di Kabupaten Maluku Tengah, 2017 <i>Planned and Actual Foreign Capital Investment by Sector (Rp. 000) in Maluku Tengah Regency, 2017</i>	368
Tabel/Table 10.1.7	Jumlah dan Penyebaran Koperasi Menurut Jenis Dirinci per Kecamatan di Kabupaten Maluku Tengah, 2017 <i>Number and Cooperative Spreading By The Type of The Districts in Maluku Tengah Regency, 2017</i> ...	369

Tabel/Table 10.1.8	Perkembangan Koperasi di Kabupaten Maluku Tengah, 2017 <i>Growth of Cooperative in Maluku Tengah Regency, 2017</i>	374
Tabel/Table 10.2.1	Perkembangan Harga Eceran Rata-Rata Bahan Pokok Di Kota Masohi Dirinci per Bulan di Kabupaten Maluku Tengah, 2017 <i>Trand of Main Substance Price in The City of Masohi by The Month in Maluku Tengah Regency, 2017</i>	375
11. Pengeluaran Penduduk dan Konsumsi Makanan/ <i>Expenditure and Consumption</i>		383
Tabel/Table 11.1	Persentase Penduduk Menurut Golongan Pengeluaran Per Kapita Sebulan di Kabupaten Maluku Tengah, 2017 <i>Percentage of Population by Expenditure Per Capita Per Month Class in Maluku Tengah Regency, 2017</i>	388
Tabel/Table 11.2	Pengeluaran Rata-Rata Perkapita Sebulan Untuk Sub Golongan Makanan dan Bukan Makanan di Kabupaten Maluku Tengah , 2017 <i>Average of Expenditure and Percentage Per Capita Montly for Food and Non Food Items in Maluku Tengah Regency, 2017</i>	389
12. Pendapatan Regional/ <i>Regional Income</i>		391
Tabel/Table 12.1	Produk Domestik Regional Bruto Kabupaten Maluku Tengah Atas Dasar Harga Berlaku Menurut Lapangan Usaha (juta rupiah), 2015–2016 <i>Gross Regional Domestic Product of Maluku Tengah Regency at Current Market Prices by Industry (million rupiahs), 2015–2016</i>	394
Tabel/Table 12.2	Distribusi Persentase Produk Domestik Regional Bruto Kabupaten Maluku Tengah Atas Dasar Harga Berlaku Menurut Lapangan Usaha (persen), 2015–2016 <i>Percentage Distribution of Gross Regional Domestic Product of Maluku Tengah Regency at Current Market Prices by Industry (percent), 2015–2016</i>	395

Tabel/Table 12.3	Laju Pertumbuhan Produk Domestik Regional Bruto Kabupaten Maluku Tengah Atas Dasar Harga Konstan Menurut Lapangan Usaha (persen), 2015–2016 <i>Growth Rate of Gross Regional Domestic Product of Maluku Tengah Regency at Constant Market Prices by Industry (percent), 2015–2016.....</i>	396
13. Perbandingan antarkabupaten/kota/kecamatan/ <i>Regional Comparison.....</i>		397
Tabel/Table 13.1	Angka Harapan Hidup dan Pengeluaran Perkapita Menurut Kabupaten Di Provinsi Maluku, 2017 <i>Life Expectancy and Expenditure Percapita By Regency/City in Maluku Province, 2017.....</i>	402
Tabel/Table 13.2	Harapan Lama Sekolah, Rata-Rata Lama Sekolah, dan IPM Menurut Kabupaten Di Provinsi Maluku, 2017 <i>School Expectancy, Average School Age, and Human Index By Regency/City in Maluku Province, 2017.....</i>	403
Tabel/Table 13.3	Perkembangan Beberapa Agregat PDRB Atas Dasar Harga Berlaku Di Provinsi Maluku, 2017 <i>Several Development Agregat GRDP at Current Market Price in Maluku Province, 2017.....</i>	404
Tabel/Table 13.4	Jumlah Penduduk Kabupaten Di Provinsi Maluku, 2017 <i>Number of Regency/City Population in Maluku Province, 2017.....</i>	405

DAFTAR GAMBAR / LIST OF FIGURES

	Halaman Page
Persentase Luas Wilayah Menurut Kecamatan di Kabupaten Maluku Tengah, 2017 <i>Total Area Percentage by Districts in Maluku Tengah Regency, 2017</i>	6
Banyaknya Keputusan DPRD Menurut Jenis Keputusan di Kabupaten Maluku Tengah, 2012-2017 <i>Number of Parliament Decree by Type in Maluku Tengah Regency, 2012-2017</i>	31
Perbandingan Persentase Penduduk Laki-Laki dan Perempuan Menurut Kecamatan di Kabupaten Maluku Tengah, 2017 <i>Percentage Comparison Between Male and Female Population by Districts in Maluku Tengah Regency, 2017</i>	70
Persentase Penduduk Miskin di Kabupaten Maluku Tengah, 2011-2017 <i>Poor Population Percentage in Maluku Tengah Regency, 2011-2017</i>	101
Luas Panen Tanaman Sayuran (ha) Menurut Jenis Sayuran di Kabupaten Maluku Tengah, 2017 <i>Harvested Area of Vegetables (ha) by Kind of Plant in Maluku Tengah Regency, 2017</i>	203
Jumlah Perusahaan Menurut Kecamatan di Kabupaten Maluku Tengah, 2017 <i>Number of Establishment by Districts in Maluku Tengah Regency, 2017</i> ...	278
Persentase Perusahaan Menurut Golongan Usaha Di Kabupaten Maluku Tengah, 2017 <i>Percentage of Companies by Business Scale in Central Maluku Regency, 2017</i>	297
Jumlah Hotel Menurut Kecamatan di Kabupaten Maluku Tengah, 2017 <i>Number of Hotel by Districts in Maluku Tengah Regency, 2017</i>	311
Panjang Jalan Menurut Kecamatan dan Pemerintahan yang Berwenang Mengelolanya di Kabupaten Maluku Tengah, 2017 <i>Length of Roads by Districts and Level of Government Authority in Maluku Tengah Regency, 2017</i>	333

Jumlah dan Penyebaran Koperasi Menurut Jenis Dirinci per Kecamatan di Kabupaten Maluku Tengah, 2017 <i>Number and Cooperative Spreading by The Type of The Districts in Maluku Tengah Regency, 2017</i>	357
Persentase Penduduk Menurut Golongan Pengeluaran Per Kapita Sebulan di Kabupaten Maluku Tengah, 2017 <i>Percentage of Population by Expenditure Per Capita Per Month Class in Maluku Tengah Regency, 2017</i>	387
Laju Pertumbuhan PDRB Kabupaten Maluku Tengah Atas Dasar Harga Konstan Menurut Lapangan Usaha (persen), 2013–2017 <i>Growth Rate of GRDP of Maluku Tengah Regency at Constant Market by Industry (percent), 2013–2017</i>	393
Perbandingan IPM Menurut Kabupaten Di Provinsi Maluku, 2017 <i>Human Development Index By Regency/City in Maluku Province, 2017</i>	401

PENJELASAN UMUM/EXPLANATORY NOTES

Tanda-tanda, satuan-satuan, dan lain-lainnya yang digunakan dalam publikasi ini adalah sebagai berikut:

Symbols, measurement units, and acronyms which are used in this publication, are as follows:

1. TANDA-TANDA/SYMBOLS

Data tidak tersedia/ <i>Data not available</i>	:	...
Tidak ada atau nol / <i>Null or zero</i>	:	–
Data dapat diabaikan/ <i>Data negligible</i>	:	0
Tanda decimal/ <i>Decimal point</i>	:	,
Data tidak dapat ditampilkan/ <i>Not applicable</i>	:	NA
Angka perkiraan/ <i>Estimated figures</i>	:	e
Angka sementara/ <i>Preliminary figures</i>	:	x
Angka sangat sementara/ <i>Very preliminary figures</i>	:	xx
Angka diperbaiki/ <i>Revised figures</i>	:	r

2. SATUAN/UNITS

barel/ <i>barrel</i>	:	158,99 liter/ <i>litres</i> = $1/6,2898 \text{ m}^3$
hektar (ha)/ <i>hectare (ha)</i>	:	10 000 m ²
kilometer (km)/ <i>kilometres (km)</i>	:	1 000 meter/ <i>meters</i> (m)
knot/ <i>knot</i>	:	1,8523 km/jam (km/hour)
kuintal/ <i>quintal</i>	:	100 kg
KWh	:	1 000 Watt <i>hour</i>
MWh	:	1 000 KWh
liter (untuk beras)/ <i>litre (for rice)</i>	:	0,80 kg
ons/ <i>ounce</i>	:	28,31 gram/ <i>grams</i>
ton	:	1 000 kg

Satuan lain: buah, dus, butir, helai/lembar, kaleng, batang, pulsa, ton kilometer (ton-km), jam, menit, persen (%).

Other units: unit, pack, pieces, sheet, tin, pulse, ton-kilometres(ton-km), hour, minute, percent (%).

Perbedaan angka di belakang koma disebabkan oleh pembulatan angka.

The difference in decimal numbers is caused by rounding.

01

Geografi dan Iklim Geography and Climate



Luas wilayah Kabupaten Maluku Tengah seluruhnya yaitu 275.907 Km². Pada tahun 2017 kondisi iklim secara keseluruhan dilihat dari arah angin yaitu pada kondisi tenang (*calm*). Sedangkan jumlah curah hujan tercatat paling banyak terjadi pada bulan Juni dan Juli.

PENJELASAN TEKNIS

- 1 **Desa/Kelurahan Tepi Laut** adalah desa/kelurahan yang sebagian atau seluruh wilayahnya bersinggungan langsung dengan laut, baik berupa pantai maupun tebing karang.
- 2 **Desa/Kelurahan bukan tepi laut** adalah desa/kelurahan yang wilayahnya tidak bersinggungan langsung dengan laut.
- 3 **Desa/Kelurahan Lereng/Puncak** adalah desa/kelurahan yang sebagian besar wilayahnya berada di puncak gunung/pegunungan atau terletak di antara puncak sampai lembah.
Desa/Kelurahan lembah adalah desa/kelurahan yang wilayahnya sebagian besar merupakan daerah rendah yang terletak di antara dua gunung/pegunungan atau daerah yang mempunyai kedudukan lebih rendah dibandingkan daerah sekitarnya.
Desa/Kelurahan Dataran adalah desa/kelurahan yang sebagian besar wilayahnya tampak datar, rata, dan membentang.

TECHNICAL NOTES

- 1 **Coastal Village/Coastal Sub-District** is a village/sub-district which some areas are intersect/directly adjacent to the sea, either gently sloping/flat beach or cliffs/reef.
- 2 **Non Coastal Village/Non Coastal Sub-District** is a village which has no area that intersect/directly adjacent to the sea.
- 3 **Slope/Peak Village/Sub-District** is a village/sub-district which the largest part of village/sub-district lies on the highest part of mount/mountain or lies between the peak to the valley.
Valley Village/Sub-District area is a village/sub-district with the largest part of the village/sub-district is a low area between two mountains or area that have a position lower than the surrounding areas.
Flat Village/Sub-District is a village/sub-district which the largest part of village/sub-district looked plane, flat, and stretches.

ULASAN

Sesuai UU RI No. 40 Tahun 2003 tentang pembentukan Kabupaten Seram Bagian Timur (SBT), Seram Bagian Barat (SBB), dan Kepulauan Aru maka wilayah Kabupaten Maluku Tengah yang tersisa memiliki perbatasan sebagai berikut :

-) Sebelah Utara:
Laut Seram
-) Sebelah Selatan:
Laut Banda
-) Sebelah Barat:
Kab. Seram Bagian Barat
-) Sebelah Timur:
Kab. Seram Bagian Timur

Dengan Luas Wilayah seluruhnya kurang lebih 275.907 Km² yang terdiri dari luas laut 264.311,43 Km² dan luas daratan 11.595,57 Km². Itu artinya wilayah Kabupaten Maluku Tengah adalah wilayah dengan luas lautan sebesar 95,8 % dari luas keseluruhannya. Sesuai hasil survei persemakmuran Tahun 1954 didapati luas masing-masing pulau yang terdapat di wilayah Kabupaten Maluku Tengah sebagai berikut.

- Pulau Ambon = 384 Km²
- Pulau Haruku = 150 Km²
- Pulau Saprua & Nusalaut = 209 Km²
- Kepulauan Banda = 172 Km²
- Pulau Seram & P.P. Kecil = 10.680,57 Km²

DESCRIPTION

According to RI Regulation No. 40 Year 2003 about Propagation of Seram Bagian Timur (SBT) Regency, Seram Bagian Barat (SBB) Regency, and Kepulauan Aru Regency, The remaining area of Maluku Tengah Regency are bordered with:

-) *The Northern part:
Seram Sea*
-) *The Southern part:
Banda Sea*
-) *The Western part:
Seram Bagian Barat Regency*
-) *The Eastern part:
Seram Bagian Timur Regency*

The territorial area of Maluku Tengah is around 275 907 square kilometers, comprised of 264,311.43 square kilometers sea area and 11,595.57 square kilometers land area (see Table 1.1.2.). It is means that 95.8% of Maluku Tengah Regency is sea. The result of commonwealth survey in 1954 discovered that islands in Maluku Tengah Regency territory were as follows

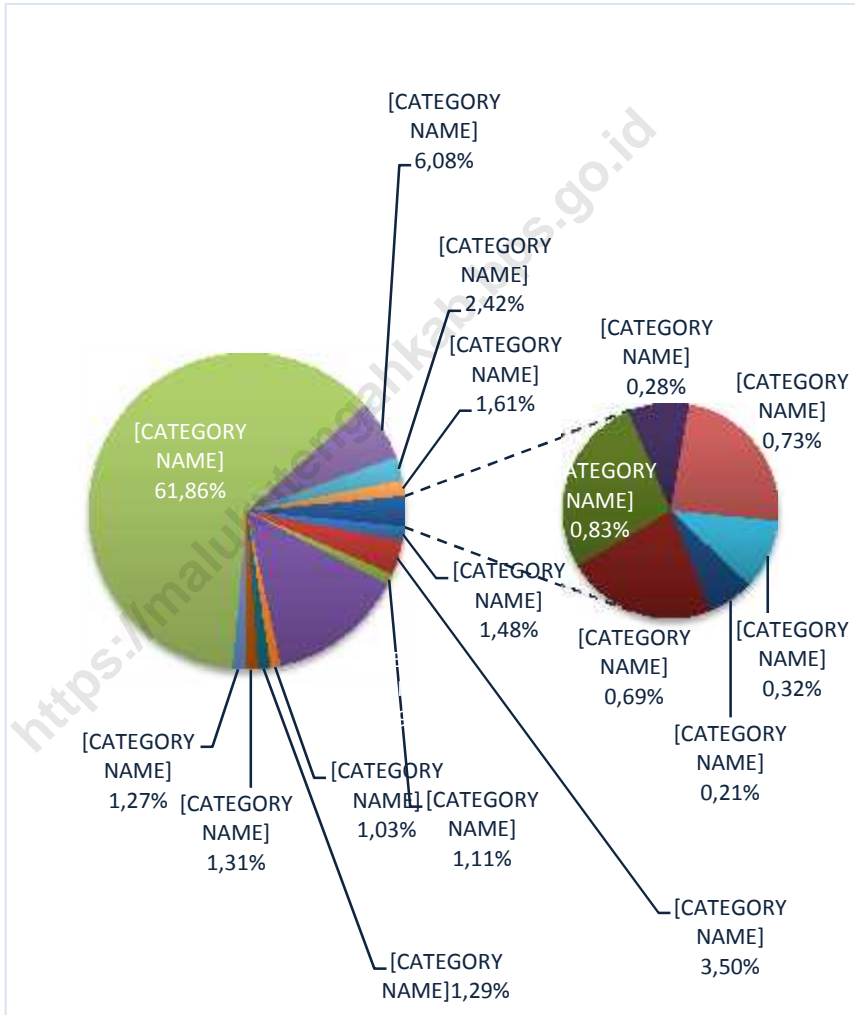
- Ambon Island = 384 Km²*
- Haruku Island = 150 Km²*
- Saprua & Nusalaut Island = 209 Km²*
- Banda Archipelago = 172 Km²*
- Seram Island & Others = 10,680,57 Km²*

Dari deretan pulau-pulau yang tersebar di daerah Maluku Tengah yang jumlahnya 49 buah, dimana yang dihuni sebanyak 14 buah sedangkan yang tidak sebanyak 35 buah. Tercatat sebanyak 2 dataran, 3 gunung, 2 danau dan 144 buah sungai berada di wilayah Kabupaten Maluku Tengah.

Maluku tengah has 49 islands. 14 islands are inhabited and the rest of them are not. As many as 2 main lands, 3 mountains, 2 lakes and 144 rivers exist in Maluku Tengah Regency Territory.

<https://malukutengahkab.bps.go.id>

Gambar 1 **Persentase Luas Wilayah Menurut Kecamatan di Kabupaten Maluku Tengah, 2017**
Picture *Total Area Percentage by Districts in Maluku Tengah Regency, 2017*



Sumber / Source : Badan Pertanahan Nasional Kabupaten Maluku Tengah /
 National Land Office of Central Maluku Regency

1.1 GEOGRAFI / GEOGRAPHY

Tabel 1.1.1 Luas Wilayah Menurut Kecamatan di Kabupaten Maluku Tengah, 2017
Table Total Area by Districts in Maluku Tengah Regency, 2017

	Kecamatan <i>Districts</i>	Luas (km²) <i>Total Area (square.km)</i>	Persentase <i>Percentage</i>
	(1)	(2)	(3)
1.	Banda	172,00	1,48
2.	Tehoru	405,72	3,50
3.	Telutih	128,50	1,11
4.	Amahai	1.619,07	13,96
5.	Kota Masohi	37,30	0,32
6.	Teluk Elpapatih	120,00	1,03
7.	Teon Nila Serua	24,28	0,21
8.	Saparua	79,90	0,69
9.	Nusalaut	32,50	0,28
10.	Saparua Timur	96,60	0,83
11.	Pulau Haruku	150,00	1,29
12.	Salahutu	151,82	1,31
13.	Leihitu	147,63	1,27
14.	Leihitu Barat	84,47	0,73
15.	Seram Utara	7.173,46	61,86
16.	Seram Utara Barat	705,48	6,08
17.	Seram Utara Timur Kobi	280,65	2,42
18.	Seram Utara Timur Seti	186,19	1,61
	Jumlah / Total	11.595,57	100

Sumber / Source : Badan Pertanahan Nasional Kabupaten Maluku Tengah /
National Land Office of Central Maluku Regency

Catatan : Luas tanah sesuai kepemilikan sertifikat yang dikeluarkan

Tabel 1.1.2 Nama - Nama Pulau dan Lokasinya Menurut Kecamatan di Kabupaten Maluku Tengah, 2017
Names and Location of Islands by Subdistricts in Maluku Tengah Regency, 2017

Lingkup Wilayah <i>Region</i>	Jumlah Pulau <i>Total Islands</i>	Kecamatan <i>Districts</i>	Pulau/Kepulauan <i>Islands/Archipelago</i>	
			Yang Dihuni <i>Inhabited</i>	Yang Tidak dihuni <i>UnHabited</i>
(1)	(2)	(3)	(4)	(5)
1. Pulau Seram <i>Seram Island</i>	13	Tehoru, Amahai, K. Masohi, TNS, Teluk Elpaputih, Seram Utara Barat, Seram Utara, Seram Utara Timur Kobi dan Seram Utara Timur Seti	1. Seram	1. Tujuh 2. Besar 3. Air 4. Alen 5. Tua 6. Sawai 7. Tengil 8. Cempedah 9. Halui 10. Sawai 11. Sapalewa 12. Kaswari
2. Pulau Ambon Dan Sekitarnya <i>Ambon Islands and Its Souronding</i>	11	Leihitu Salahutu	1. Lain 2. Hatala 3. Ela -	1. Penyu I 2. Penyu II 3. Penyu III 4. Penyu IV 5. Penyu V 6. Penyu VI 7. Penyu VII 1. Pombo
3. Kepulauan Lease <i>Lease Archipelago</i>	4	Saparua, Saparua Timur dan Nusalaut	1. Saparua 2. Nusalaut	1. Moulana 2. Pombo

Lanjutan Tabel / Continued Tabel 1.1.2

Lingkup Wilayah <i>Region</i>	Jumlah Pulau <i>Total Islands</i>	Kecamatan <i>Districts</i>	Pulau/Kepulauan <i>Islands/Archipelago</i>	
			Yang Dihuni <i>Inhabited</i>	Yang Tidak dihuni <i>UnHabited</i>
(1)	(2)	(3)	(4)	(5)
4. Pulau Haruku <i>Haruku Island</i>	2	Pulau Haruku	1. Haruku	1. Batu Kapal
5. Kepulauan Banda <i>Banda Archelago</i>	11	Banda	1. Neira 2. Banda Besar 3. Rhun 4. Ai 5. Hatta 6. Syahrir	1. Gunung Api 2. Karaka 3. Manukang 4. Nailaka 5. Batu Kapal
6. Kepulauan TNS <i>TNS Archipelago</i>	8	TNS *)	-	1. Teon 2. Nila 3. Kari 4. Nusafnu 5. Serua 6. Kaki Kecil 7. Kaki Besar 8. Manuk
Jumlah / Total	49		14	35

Catatan / Notes : *) = Kecamatan TNS yang terpecah pada tiga pulau kini telah dimukimkan di Pulau Seram / TNS District that divided into three islands has already moved into Ceram Island

Tabel 1.1.3 Nama dan Luas Pulau/Kepulauan di Kabupaten Maluku Tengah, 2017
Table Names and Areas of Islands in Maluku Tengah Regency, 2017

Pulau/Kepulauan <i>Island/Archipelago</i>	Luas (Km ²) <i>Vast (Km²)</i>
(1)	(2)
- Pulau Ambon / <i>Ambon Island</i>	384*)
- Pulau Haruku / <i>Haruku Island</i>	150
- Pulau Saparua / <i>Saparua Island</i>	175
- Pulau Nusalaut / <i>Nusalaut Island</i>	34
- Kepulauan Banda / <i>Banda Archipelago</i>	172
- Pulau Seram dan Pulau Pulau Kecil <i>Ceram Island and Tiny Islands</i>	10.680,57
Jumlah / Total	

Catatan / Notes : *) = Luas Pulau Ambon 761 Km². Sekitar 384 Km² adalah wilayah Kabupaten Maluku Tengah dan sisanya adalah wilayah Kota Ambon / *The Area of Ambon Island is about 761 Km². About 377 Km² of that area are Maluku Tengah teritorial and the rest of it are Ambon Municipal teritorial*

Sumber / Source : Survey Persemakmuran Tahun 1994

Tabel 1.1.4 Nama – Nama Gunung, Tinggi dan Lokasinya di Kabupaten Maluku Tengah, 2017
The Altitude and Location of Mountains in Maluku Tengah Regency, 2017

Nama Gunung / Name of Mountain	Tinggi / Altitude	Lokasi/ Location
(1)	(2)	(3)
Binaya *)	3.027	Pulau Seram / Ceram Island
Salahutu	1.038	Pulau Ambon/ Ambon Island
Gunung Api Vulkanik **)	667	Pulau Banda / Banda Island

Catatan / Notes : *) = **Gunung tertinggi di Maluku / Highest Mountain in Maluku**
) = **Masih Aktif / Still Active

Sumber / Source : Memori Penyelenggara Pemerintah Tahun 1976 – 1981 /
Memory of Government Organizers 1976 - 1981

GEOGRAPHY AND CLIMATE

Tabel 1.1.5 Jumlah Kali /Sungai Menurut Kecamatan di Kabupaten Maluku Tengah, 2017
Number of Rivers by the Districts in Maluku Tengah Regency, 2017

Kecamatan / Districts	Jumlah / Total	Nama / Name
(1)	(2)	(3)
Banda	4	Wae Dender, Wae Waer, Wae Pagar Buton, Wae Lautan
Tehoru	20	Wae Yala, Wae Kakau, Wae Yoi, Wae Nama, wae Misa, Wae Waya, Wae Salolo, Wae Hina, Wae Nula, Wae Yapane, Wae Supulesy, Wae Simamole, Wae Tuny, Wae Kawa, Wae Nua, Wae Makariki, Wae Lua, Wae Sapoles, Wae Putih, Wae Kaba
Amahai	47	Wae Nanie, Wae Sanahu, Wae Pupukala, Wae Mamua, Wae Wamelo, Wae Epe, Wae Omo, Wae Ina, Wae Mala, Wae Kala, Wae Puty, Wae Uwe, Wae Papa, Wae Aleo, Wae Ruata, Wae Noa, Wae Rano, Wae Haruru, Wae Ara, Wae Kokolono, Wae Imolo, Wae Mumo, Wae Ulano, Wae Ara, Wae Hasamalano, Wae Salari, Wae Mondoano, Wae Musio, Wae Afaito, Wae Hiapariu, Wae Hatueno, Wae Kele, Wae Napara, Wae Unama, Wae Pia, Wae Laurisa, Wae Isa, Wae Yon, Wae Uku, Wae tala, Wae Upa, Wae Nama, Wae Tuton, Wae Putih, Wae Lusin, Wae Yahalai dan Wae Lateri
Kota Masohi	5	Wae Sugiarto, Wae Minato, Wae Durian, Wae Kamal, Wae Udang
Teon Nila Serua	8	Wae Pia, Wae Tonetana, Wae Haruru, Wae Kusi, Wae Noa, Wae Paola, Wae Tone, Wae Watludan
Teluk Elpaputih	5	Wae Waraka, Wae Kaka, Wae Watetai, Wae Papa, Wae Sagu

Lanjutan Tabel / *Continued Table 1.1.5*

Kecamatan / <i>Districts</i>	Jumlah / <i>Total</i>	Nama / <i>Name</i>
(1)	(2)	(3)
Saparua	6	Wae Potang-potang, Wae Ulono, Wae sisil, Wae Ila, Wae Kalapory, Wae Walhase.
Leihitu Barat	-	-
Pulau Haruku	5	Wae Marakee, Wae Upa, Wae Lapa, Wae Yira, Wae Lompa.
Salahutu	6	Wae Tatiri, Wae Yari, Wae Selaka, Wae Rutung, Wae Lasai, Wae Atua
Leihitu	27	Wae Ili, Wae Sula, Wae Simo, Wae Ura, Wae Salak, Wae Seket, Wae Latu, Wae Walong, Wae Wakal, Wae Mamua, Wae Toma, Waer Tahoka, Wae Kaitetu, Wae Seit, Wae Walalwa, Wae Ela, Wae Mui, Wae Matila, Wae Sea, Wae Kulelu, Wae Pula, Wae Larike, Wae Tapi, Wae Alang Lama, Wae Namakali, Wae Lilibo, Wae Hatue.
Seram Utara Seram Utara Timur Kobi*) Seram Utara Timur Seti *)	28	Wae Wahai Besar, Wae Tolo Aran, Wae Minai, Wae Isal, wae Sarupu, Wae Siatele, Wae Samal, wae Kobi I, Wae Kobi II, Wae Loping, Wae Boti, Wae Musala, Wae Namto, Wae Akebobo, Wae Kua, Wae Batukapira, WaeMoa, Wae Salawai, Wae Tolohatala, Wae Saka, Wae Sapalewa, Wae Musa, Wae Wailulu, Wae Herlau, Wae Karlutu, Wae Latea, dan Wae Supola.
Jumlah / Total	161	

Catatan / Notes : Wae berarti Sungai (Kali) / *Wae Means River*

Sumber / Source : Dinas Pekerjaan Umum dan Penataan Ruang
Kabupaten Maluku Tengah /

Public Works and Spatial Planning Office of Central Maluku Regency

Tabel 1.1.6 Jumlah Danau Menurut Kecamatan di Kabupaten Maluku Tengah, 2017
Number of Lakes by the Districts in Maluku Tengah Regency, 2017

Kecamatan / Districts	Jumlah / Total	Nama / Name
(1)	(2)	(3)
Leihitu	1	Kaitetu
Salahutu	1	Tehusuli
Jumlah / Total	2	

Sumber / Source : Memori Penyelenggara Pemerintah Tahun 1976 – 1981 /
Memory of Government Organizers 1976 - 1981

Tabel 1.1.7 Distribusi Letak Jenis Tanah/Batuan Menurut Pulau/Kepulauan, 2017
Table Soil/Stone Distribution Site by The Land/Archipelago, 2017

Jenis Tanah/Batuan <i>Kind of Soil/Stone</i>	Seram/ <i>Ceram</i>	Ambon/ <i>Ambon</i>	Lease / <i>Lease *)</i>
(1)	(2)	(3)	(4)
Tanah Komlek	1	-	-
Tanah Broun	1	1	1
Tanah Latosol	-	-	-
Tanah Mediteran	1	-	1
Batuan Alufium	1	1	-
Batuan Unda	1	1	-
Batuan Terumbukoral	-	-	-
Batuan Basa	-	1	1
Batuan Habrul	1	-	-
Batuan Trias	1	-	-
Batuan Neogen	1	-	-
Batuan Kapur	1	-	-
Batuan Sekis Habrul	1	-	-
Batuan Gom Woch	1	-	-
Batuan Soepih	1	-	-
Batuan Neozokon	1	-	-
Batuan Perno Karbon	-	-	1

Catatan / Notes : *) = Pulau Haruku, Saparua dan Nusalaut / *Haruku, Saparua and Nusalaut Islands*

Sumber / Source : Kantor Bupati Kabupaten Maluku Tengah / *Office of the Regent of Central Maluku Regency*

Tabel 1.1.8 Tinggi Wilayah di Atas Permukaan Laut (DPL) Menurut Kecamatan di Kabupaten Maluku Tengah, 2017

Height Above Mean Sea Level (AMSL) by Districts in Maluku Tengah Regency, 2017

	Kecamatan <i>Districts</i>	Ibukota Kabupaten/Kota <i>Capital of Regency/City</i>	Tinggi / Height (meter)
	(1)	(2)	(3)
1.	Banda	Neira	0-700 m
2.	Tehoru	Tehoru	0-700 m
3.	Telutih	Laimu	0-700 m
4.	Amahai	Amahai	0-700 m
5.	Kota Masohi	Masohi	0-700 m
6.	Teluk Elpaputih	Sahulau	0-700 m
7.	Teon Nila Serua	Waipia	0-700 m
8.	Saparua	Saparua	0-700 m
9.	Nusalaut	Ameth	0-700 m
10.	Saparua Timur	Tuhaha	0-700 m
11.	Pulau Haruku	Pelauw	0-700 m
12.	Salahutu	Tulehu	0-700 m
13.	Leihitu	Hila	0-700 m
14.	Leihitu Barat	Wakasih	0-700 m
15.	Seram Utara	Wahai	0-1500 m
16.	Seram Utara Barat	Pasanea	0-700 m
17.	Seram Utara Timur Kobi	Kobi	0-700 m
18.	Seram Utara Timur Seti	Kobisonta	0-700 m

Sumber / Source : Badan Pusat Statistik / *Central Bureau of Statistics*

Tabel 1.1.9 Jarak dari Ibukota Kabupaten Ke Ibukota Kecamatan di Kabupaten Maluku Tengah, 2017

Distance Between The Regency Capital and The Districts Capital in Maluku Tengah Regency, 2017

		Antar - Kota <i>Town to Town</i>	Jarak (Km) / <i>Distance (Km)</i>
		(1)	(2)
1.	Masohi	- Ambon	96
2.		- Amahai	5
3.		- Waipia	28
4.		- Neira	170
5.		- Hila	102
6.		- Tulehu	77
7.		- Tehoru	97,52
8.		- Wahi	167
9.		- Sahulau	56
10.		- Tehoru	97,52
11.		- Laimu	143,02
12.		- Pasanea	103
13.		- Kobisadar	216
14.		- Kobisonta	256
15.		- Saparua	45
16.		- Nusalaut	42
17.		- Alang	118,82

Sumber / Source: Dinas Pekerjaan Umum dan Penataan Ruang Kabupaten Maluku Tengah / *Public Works and Spatial Planning Office of Central Maluku Regency*

<https://malukutengahkab.bps.go.id>

1.2 IKLIM / CLIMATE

Tabel 1.2.1 Rata-rata Suhu dan Jumlah Curah Hujan Menurut Bulan di Kabupaten Maluku Tengah, 2017
Average Temperature and Rain Fall by Month in Maluku Tengah Regency, 2017

Bulan / Month	Badan Meteorologi Amahai			Jumlah Curah Hujan Rain Fall(Mm)
	Suhu Udara/Temperature (°C)			
	Maks Max	Min	Rata-rata Average	
(1)	(2)	(3)	(4)	(5)
Januari / January	31,4	24,3	27,4	185
Februari / February	31,6	24,4	27,3	69
Maret / March	30,8	24,0	26,9	171
April / April	31,0	24,3	27,4	282
Mei / May	30,1	24,4	26,6	519
Juni / June	29,1	23,8	25,7	520
Juli / July	27,6	23,3	25,2	888
Agustus / August	27,6	23,4	25,2	299
September / September	28,0	23,4	25,6	16
Oktober / October	30,5	24,2	26,9	87
November / November	31,5	24,5	27,3	158
Desember / December	32,0	25,4	27,8	77

Sumber / Source : Badan Meteorologi Amahai / Amahai Meteorological Office

Lanjutan Tabel / Continued Table 1.2.1

Badan Meteorologi Banda Neira				
Bulan / Month	Suhu Udara/Temperature (°C)			Jumlah Curah Hujan Rain Fall (Mm)
	Maks Max	Min	Rata-rata Average	
(1)	(2)	(3)	(4)	(5)
Januari / January	31,3	25,2	28,0	484,9
Februari / February	31,1	24,8	27,9	205,2
Maret / March	30,9	25,0	27,9	142
April / April	31,5	24,6	27,6	174,5
Mei / May	31,4	24,8	27,5	786,9
Juni / June	30,4	23,7	26,7	987,7
Juli / July	30,0	23,7	26,5	860,8
Agustus / August	29,5	24,6	26,9	106,4
September / September	30,0	24,3	26,8	176,1
Oktober / October	31,6	24,5	27,8	48,6
November / November	31,9	24,5	28,1	218,6
Desember / December	31,0	24,4	28,0	291,4

Sumber / Source : Badan Meteorologi Banda Neira / Banda Neira Meteorological Office

Tabel 1.2.2 Kecepatan Rata-rata dan Arah Angin Menurut Bulan di Kabupaten Maluku Tengah, 2017

Average Wind Speed and Direction by Month in Maluku Tengah Regency, 2017

Badan Meteorologi Amahai				
Bulan / Month	Kecepatan Rata-rata Average of Speed (Knot)	Arah Angin Terbanyak Prevailing Wind Direction	Kecepatan Terbesar Maximum Speed (Knot)	Arah *) Direction
(1)	(2)	(3)	(4)	(5)
Januari / January	2,3	Calm	15	240
Februari / February	2,5	Calm	15	320
Maret / March	2,3	Calm	11	270
April / April	1,9	Calm	11	320/280
Mei / May	2,0	Calm	12	190
Juni / June	1,8	Calm	12	190
Juli / July	1,8	Calm	13	200
Agustus / August	2,0	Calm	11	180/100/110
September / September	2,0	Calm	18	180
Oktober / October	1,9	Calm	8	170/160/150/ 190
November / November	2,2	Calm	9	160/320
Desember / December	2,3	Calm	15	040

Catatan / Notes : *) = **Arah angin pada saat terjadi kecepatan terbesar / Wind direction at the time of the greatest speed**

1 Knot = 1.8 Km/jam

Calm = Angin tenang

Sumber / Source : Badan Meteorologi Amahai / Amahai Meteorological Office

Lanjutan Tabel / Continued Table 1.2.2

Badan Meteorologi Banda Neira				
Bulan / Month	Kecepatan Rata-rata <i>Average of Speed (Knot)</i>	Arah Angin Terbanyak <i>Prefalling Wind Direction</i>	Kecepatan Terbesar <i>Maximum Speed (Knot)</i>	Arah *) <i>Direction</i>
(1)	(2)	(3)	(4)	(5)
Januari / January	5,9	CALM/270	25	240
Februari / February	3,6	CALM/290	16	280
Maret / March	4,6	CALM/290	14	240
April / April	3,1	CALM/270	15	320
Mei / May	4,5	CALM/100	20	090
Juni / June	6,0	CALM/130	20	100
Juli / July	5,4	CALM/110	20	110
Agustus / August	5,7	130	15	110
September / September	4,3	CALM/130	14	110
Oktober / October	2,2	CALM/210	12	270
November / November	2,7	CALM/290	14	290
Desember / December	3,7	CALM/260	17	280

Catatan / Note : *) = Arah angin pada saat terjadi kecepatan terbesar / *Wind direction when*

1 Knot = 1.8 Km/jam

Calm = Angin tenang

Sumber / Source: Badan Meteorologi Banda Neira / *Banda Neira Meteorological Office*

Tabel 1.2.3 Jumlah Hari Hujan Kelambaban Nisbi Menurut Bulan di Kabupaten Maluku Tengah, 2017
Rainy Days and Relative Humdity by Month in Maluku Tengah Regency, 2017

Badan Meteorologi Amahai				
Bulan / Month	Jumlah Hari Hujan Rainy Days (HH)	Penyinaran Matahari Rata-rata Average Solar Illumination (%)	Tekanan Udara Rata-rata Atmospheric Pressure (Millibar)	Lembaban Nisbi Udara Average Relative Humidity (%)
(1)	(2)	(3)	(4)	(5)
Januari / January	17	68,3	1.008,7	83
Februari / February	15	48,2	1.009,5	83
Maret / March	18	59,1	1.009,6	85
April / April	21	67,1	1.010,3	86
Mei / May	26	51,0	1.010,1	90
Juni / June	26	40,2	1.011,2	92
Juli / July	27	34,6	1.011,5	92
Agustus / August	29	28,5	1.011,4	91
September / September	6	56,8	1.011,6	91
Oktober / October	11	72,7	1.009,9	87
November / November	11	83,5	1.008,0	84
Desember / December	11	74,7	1.008,6	83

Sumber / Source : Badan Meteorologi Amahai / *Amahai Meteorological Office*

Lanjutan Tabel / Continued Tabel 1.2.3

Badan Meteorologi Banda Neira				
Bulan / Month	Jumlah Hari Hujan Rainy Days (HH)	Penyinaran Matahari Rata-rata Average Solar Illumination (%)	Tekanan Udara Rata-rata Atmospheric Pressure (Millibar)	Lembaban Nisbi Udara Average Relative Humidity (%)
(1)	(2)	(3)	(4)	(5)
Januari / January	26	28,9	1.009,5	82,0
Februari / February	21	41,7	1.010,5	84,5
Maret / March	23	38,4	1.010,6	83,3
April / April	22	47,3	1.011,2	85,9
Mei / May	29	32,8	1.011,2	86,1
Juni / June	28	19,7	1.012,0	86,8
Juli / July	28	40,5	1.012,2	85,3
Agustus / August	24	48,7	1.012,3	80,8
September / September	22	39,0	1.012,6	83,7
Oktober / October	13	60,0	1.010,6	83,2
November / November	18	47,2	1.009,0	84,3
Desember / December	22	41,6	1.009,2	84,0

Sumber / Source : Badan Meteorologi Banda Neira /
Banda Neira Meteorological Office

<https://malukutengahkab.bps.go.id>

02

Pemerintahan Government



Jumlah desa menurut klasifikasi di Kabupaten Maluku Tengah pada tahun 2017 yaitu Swasembada; 8 desa, Swakarsa; 42 desa, Swadaya; 115 desa, dan Sangat tertinggal; 21 desa.

Banyaknya ASN/non Guru pada tahun 2017 yaitu sebanyak 3.465 pegawai dan ASN/Guru sebanyak 5.490 pegawai.

PENJELASAN TEKNIS

TECHNICAL NOTES

- | | |
|---|---|
| <p>1 Anggota Dewan Perwakilan Rakyat Daerah (DPRD) dipilih melalui pemilihan umum (pemilu) dan dilantik dalam masa jabatan lima tahun.</p> <p>2 Susunan pemerintahan Republik Indonesia periode 2014–2019 terdiri dari presiden, wakil presiden, lembaga tinggi negara, kementerian, setingkat menteri, dan Lembaga Pemerintahan Non Kementerian (LPNK).</p> <p>3 Lembaga tinggi negara terdiri dari Majelis Permusyawaratan Rakyat (MPR), Dewan Perwakilan Rakyat (DPR), Badan Pemeriksa Keuangan (BPK), dan Mahkamah Agung (MA), Dewan Perwakilan Daerah (DPD), Mahkamah Konstitusi (MK), dan Komisi Yudisial (KY).</p> <p>4 Kementerian terdiri dari kementerian koordinator dan kementerian.</p> <p>5 Kementerian koordinator terdiri dari bidang politik, hukum, dan keamanan (Polhukam), bidang perekonomian, bidang pembangunan manusia dan kebudayaan, dan bidang kemaritiman.</p> <p>6 Kementerian terdiri dari Kementerian Sekretaris Negara, Kementrian Dalam Negeri, Kementerian Luar Negeri, Kementerian Perencanaan Pembangunan Nasional/Bappenas, Kementerian Pertahanan, Kementerian Hukum dan Hak Asasi Manusia, Kementerian Keuangan,</p> | <p>1 Regional House of Representatives (DPRD) members are elected through a general election and appointed for a five-years membership.</p> <p>2 The government structure of the Republic of Indonesia period 2014–2019 consists of president, vice president, state supreme agencies, ministries, ministerial level institutions, and non-ministerial institutions.</p> <p>3 State supreme agencies consist of The People’s Consultative Assembly, The House of Representative, The Audit Board of the Republic of Indonesia, Supreme Court, Local Councils, Constitutional Court, and Judicial Commission.</p> <p>4 Ministries consist of coordinating ministry and departmental ministry.</p> <p>5 Coordinating ministries consist of Coordinating Ministry for Political, Legal, and Security Affairs, Coordinating Ministry for the Economy, Coordinating Ministry for Maritime Affairs, and Coordinating Ministry for Human Development and Culture.</p> <p>6 Departmental Ministries consist of State Secretary; Ministry of Home Affairs; Ministry of Foreign Affairs; Ministry of National Development Planning/Chairperson of National Development Planning Agency; Ministry of Defense; Ministry of Justice and Human Rights; Ministry of Finance;</p> |
|---|---|

GOVERNMENT

- Kementerian Energi dan Sumber Daya Mineral, Kementerian Perindustrian, Kementerian Perdagangan, Kementerian Pertanian, Kementerian Perhubungan, Kementerian Kelautan dan Perikanan, Kementerian Ketenagakerjaan, Kementerian Badan Usaha Milik Negara, Kementerian Koperasi dan UKM, Kementerian Pekerjaan Umum dan Perumahan Rakyat, Kementerian Lingkungan Hidup dan Kehutanan, Kementerian Agraria dan Tata Ruang/Badan Pertanahan Nasional, Kementerian Kesehatan, Kementerian Kebudayaan dan Pendidikan Dasar Menengah, Kementerian Sosial, Kementerian Agama, Kementerian Pariwisata, Kementerian Komunikasi dan Informatika, Kementerian Pendayagunaan Aparatur Negara dan Reformasi Birokrasi, Kementerian Pemuda dan Olahraga, Kementerian Desa, Pembangunan Daerah Tertinggal dan Transmigrasi, Kementerian Riset Teknologi dan Pendidikan Tinggi, dan Kementerian Pemberdayaan Perempuan dan Perlindungan Anak
- 7 Setingkat Menteri** terdiri dari Kejaksaan Agung, Tentara Nasional Indonesia, dan Kepolisian Negara Republik Indonesia.
- 8 Lembaga Pemerintah Non Kementerian** terdiri dari Arsip Nasional Republik Indonesia, Badan Intelijen Negara, Badan Kepegawaian Negara, Badan Kependudukan dan Keluarga Berencana Nasional, Badan
- Ministry of Energy and Mineral Resources; Ministry of Industry; Ministry of Trade; Ministry of Agriculture; Ministry of Transportation; Ministry of Maritime Affairs and Fisheries; Ministry of Manpower; Ministry of State Owned Enterprises; Ministry of Cooperatives and Small and Medium Enterprises; Ministry of Public Works and Public Housing; Ministry of Environment and Forestry; Ministry of Agrarian Affairs and Spatial Planning/National Land Agency; Ministry of Health; Ministry of Culture and Elementary & Secondary Education; Ministry of Social Services; Ministry of Religious Affairs; Ministry of Tourism; Ministry of Communication and Informatics; Ministry of Empowerment of State Apparatus and Bureaucracy Reform; Ministry of Youth and Sports Affairs; Ministry of Village Development, Disadvantaged Regions and Transmigration; Ministry of Research, Technology, and Higher Education; and Ministry of Women Empowerment and Child Protection*
- 7 Ministerial Level Officials** consist of, Attorney General, Indonesian National Defense Force, and Indonesian National Police.
- 8 Non Ministerial Institutions** consist of National Archive of the Republic of Indonesia, State Intelligence Board, National Civil Service Agency, National Population and Family Planning Board, Investment Coordinating

Koordinasi Penanaman Modal, Badan Informasi Geospasial, Badan Meteorologi, Klimatologi, dan Geofisika, Badan Narkotika Nasional, Badan Nasional Penanggulangan Bencana, Badan Nasional Penanggulangan Terorisme, Badan Nasional Penempatan dan Perlindungan Tenaga Kerja Indonesia, Badan Pengawasan Obat dan Makanan, Badan Pengawasan Tenaga Nuklir, Badan Pengawasan Keuangan dan Pembangunan, Badan Pengkajian dan Penerapan Teknologi, Badan Pusat Statistik, Badan SAR Nasional, Badan Standardisasi Nasional, Badan Tenaga Nuklir Nasional, Lembaga Administrasi Negara, Lembaga Ilmu Pengetahuan Indonesia, Lembaga Ketahanan Nasional, Lembaga Kebijakan Pengadaan Barang/Jasa Pemerintah, Lembaga Penerbangan dan Antariksa Nasional, Lembaga Sandi Negara, dan Perpustakaan Nasional Republik Indonesia.

Board, Geospatial Information Agency, Meteorology, Climatology, and Geophysics Agency, National Narcotics Agency, National Agency for Disaster Management, National Counter Terrorism Agency, The National Authority for The Placement and Protection of Indonesian Overseas Workers, National Agency of Drugs and Foods Control, Nuclear Energy Controlling Board, Audit and Development Supervising Agency, Agency for the Assessment and Application Technology, BPS-Statistics Indonesia, National Search and Rescue Agency, National Standardization Board, National Nuclear Energy Board, National Institute of Administration, National Institute of Science, National Resilience Institute, Government Procurement Policy Board, National Institute of Space and Aeronautics, National Crypto Agency, and National Library of Republic of Indonesia.

ULASAN

Kabupaten Maluku Tengah terdiri dari 18 Kecamatan dengan jumlah Desa/Kelurahan 192 buah. Jika diklasifikasi terdiri dari 21 Desa Sangat Tertinggal, 115 Desa Swadaya, 42 Desa Swakarsa dan 8 Desa Swasembada.

Anggota DPRD Kabupaten Maluku tengah terdiri atas 40 kursi dimana kursi terbanyak ditempati oleh partai Gerindra, Golkar, dan PDIP.

Jumlah aparatus sipil negara non guru pada tahun 2017 tercatat mencapai 3.465 orang dengan komposisi 1.620 pegawai laki-laki (46,75 %) dan 1.845 pegawai perempuan (53,25 %).

DESCRIPTION

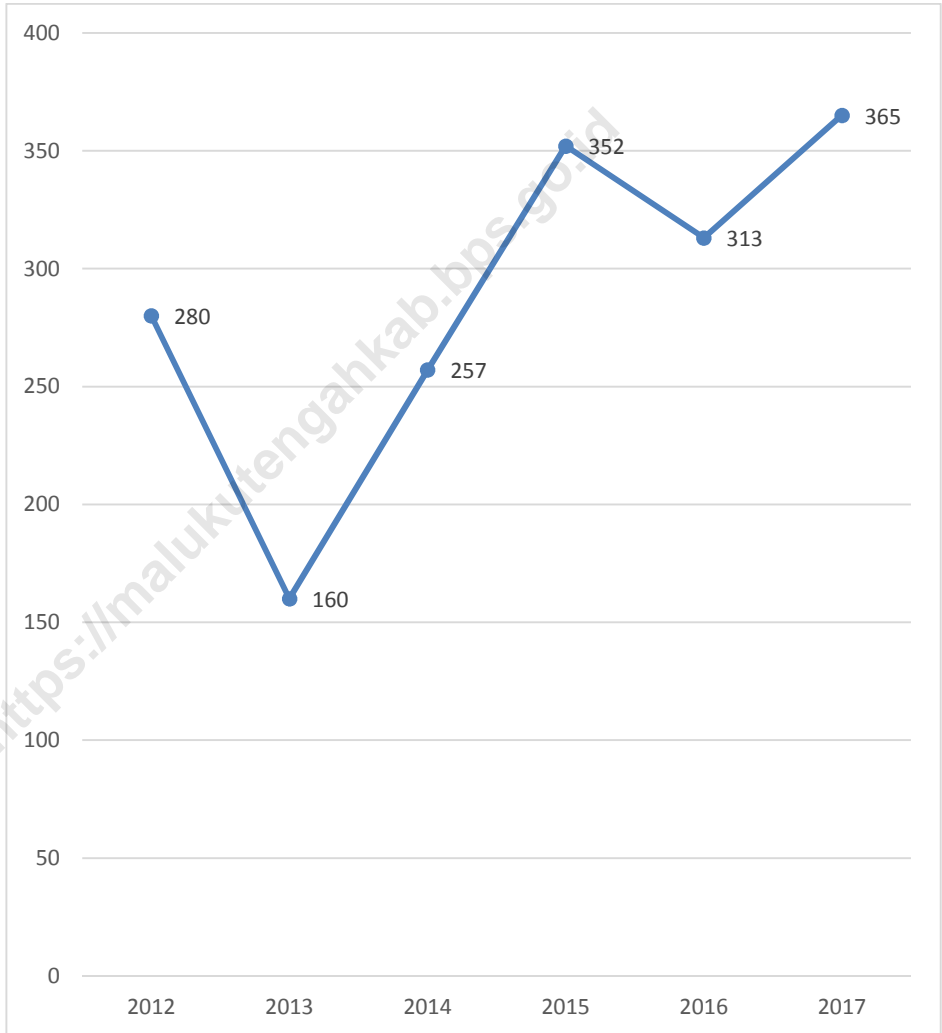
Maluku Tengah Regency consists of 18 districts and 192 villages. If classified consisted of 21 Very Disadvantage Village, 115 self-help villages, 42 self-developing villages and 8 self-sufficient villages.

The number of parliament seats in Maluku Tengah Regency amount to 39 seats. Which the biggest portion of it is occupy by Gerindra, Golkar, and PDIP.

The number of government officer/non teacher in 2017 amount to 3.465 people consist of 1.620 (46,75 %) male and 1.845 (53,25 %) female.

Gambar 2
Picture

Banyaknya Keputusan DPRD Menurut Jenis Keputusan di Kabupaten Maluku Tengah, 2012-2017
Number of Parliament Decree by Type in Maluku Tengah Regency, 2012-2017



Sumber / Source : Sekretariat DPRD Kabupaten Maluku Tengah /
Central Maluku Regency DPRD Secretariat

1.1 WILAYAH ADMINISTRATIF / ADMINISTRATIVE AREA

Tabel 2.1.1 Banyaknya Desa/Kelurahan Menurut Kecamatan di Kabupaten Maluku Tengah, 2017
Table Number of Villages by Districts in Maluku Tengah Regency, 2017

Kecamatan <i>Districts</i>	Desa <i>Village</i>	Kelurahan <i>Village</i>
(1)	(2)	(3)
1. Banda	18	
2. Tehoru	10	
3. Telutih	10	
4. Amahai	14	1
5. Kota Masohi		5
6. Teluk Elpaputih	4	
7. Teon Nila Serua	16	
8. Saparua	7	
9. Nusalaut	7	
10. Saparua Timur	10	
11. Pulau Haruku	11	
12. Salahutu	6	
13. Leihitu	11	
14. Leihitu Barat	5	
15. Seram Utara	20	
16. Seram Utara Barat	13	
17. Seram Utara Timur Kobi	12	
18. Seram Utara Timur Seti	12	
Jumlah / Total	186	6

Sumber / Source : Bagian Pemerintahan SETDA Kabupaten Maluku Tengah /
Government Section of SETDA, Central Maluku Regency

Tabel 2.1.2 Banyaknya Desa/Kelurahan Menurut Kecamatan dan Klasifikasi Desa di Kabupaten Maluku Tengah, 2017
Number of Villages by Districts and Village Classification in Maluku Tengah Regency, 2017

	Kecamatan <i>Districts</i>	Sangat Tertinggal	Swadaya <i>Swadaya</i>	Swakarsa <i>Swakarsa</i>	Swasembada <i>Swasembada</i>
	(1)	(2)	(3)	(4)	(5)
1.	Banda	3	7	5	3
2.	Tehoru	1	7	1	1
3.	Telutih	3	7	-	-
4.	Amahai	2	7	5	-
5.	Kota Masohi	-	-	-	-
6.	Teluk Elpapatih	-	-	-	4
7.	Teon Nila Serua	-	11	5	-
8.	Saparua	-	4	3	-
9.	Nusalaut	-	6	1	-
10.	Saparua Timur	-	3	7	-
11.	Pulau Haruku	-	10	1	-
12.	Salahutu	-	2	4	-
13.	Leihitu	-	8	3	-
14.	Leihitu Barat	1	2	2	-
15.	Seram Utara	7	12	1	-
16.	Seram Utara Barat	1	10	2	-
17.	Seram Utara Timur Kobi	3	9	-	-
18.	Seram Utara Timur Seti	-	10	2	-
	Jumlah / Total	21	115	42	8

Sumber / Source : Dinas Pemberdayaan Masyarakat dan negeri, Pemberdayaan Perempuan dan Perlindungan Anak Kabupaten Maluku Tengah /
The Office of Community and State Empowerment, Women's Empowerment and Child Protection in Central Maluku Regency

GOVERNMENT

Tabel 2.1.3 Nama-Nama Bupati, Wakil Bupati dan Sekretaris Kabupaten Maluku Tengah Tahun 1952 - Sekarang
Names of Regent and Secretary of Maluku Tengah Regency (1952 - nowadays)

Nama Bupati <i>Names of Regent</i>	Masa Jabatan <i>Office Periods</i>
(1)	(2)
1. Abdullah Soulissa	1952-1955
2. D.M. Usman Syah *)	1955-1956
3. Abdullah Soulissa	1956-1961
4. Umar Kasturian	1961-1964
5. J.L.A. Waas *)	1964-1966
6. R. Ubay. Suryadimadja	1966-1975
7. J. Kainama *)	1975-1976
8. Sugiarto, Bsc	1976-1986
9. A.G. Polanunu	1986-1991
10. Ir. F.C.N. Kailola *)	1991-1992
11. Aman Karyaman	1992-1997
12. Drs. A.G. Salampessy, SE *)	1997
13. Rudolf Rukka, S.IP	1997 - 2002
14. Ir. Abdullah Tuasikal	2002 - 2007
15. Ir. Abdullah Tuasikal	2007 - 2012
16. Abua Tuasikal, SH	2012 - 2017
17. Abua Tuasikal, SH	2017 - 2022

Lanjutan Tabel / *Continued Tabel 2.1.3*

Nama Wakil Bupati	Masa Jabatan <i>Office Period</i>
<i>Name of</i>	
(3)	(4)
1. Ir. Imanuel Seipalla, MS.	2002 - 2007
2. Ir. Imanuel Seipalla, MS.	2007 - 2012
3. Marlatsu L. Leleury, SE	2012 - 2017
4. Marlatsu L. Leleury, SE	2017 - 2022

Lanjutan Tabel / Continued Tabel 2.1.3

Nama Sekretaris Daerah <i>Names of Regional Secretaries</i>	Masa Jabatan <i>Office Period</i>
(5)	(6)
1. St. Latuihamallo	1952-1961
2. A.J. Leimena	1961-1966
3. Drs. I.E. Toekan	1966-1970
4. Drs. S. Loupatty	1970-1980
5. Drs. M. Manuputty	1980-1986
6. Drs. J.J. Taihutu	1986-1987
7. Drs. J.G. Parera	1987-1990
8. Drs. F. Kakerissa	1990-1993
9. Drs. Hi. Dj. Soamole	1993-1997
10. Drs. Chr. J. Papilaya	1997-2003
11. Drs. J. Latuconsina	2003-2007
12. Drs. A. R Sukur	2007-2012
13. Ir. Ibrahim Umarella	2012-Sekarang

Sumber / Source : Bagian Pemerintahan SETDA Kabupaten Maluku Tengah /
Government Section of SETDA, Central Maluku Regency

1.2 DEWAN PERWAKILAN RAKYAT DAERAH/ THE REGIONAL HOUSE OF REPRESENTATIVE

Tabel 2.2.1 Banyaknya Anggota DPRD Menurut Partai Politik dan Jenis Kelamin di Kabupaten Maluku Tengah, 2017
Number of Parliament Member by Political Parties and Gender in Maluku Tengah Regency, 2017

Partai Politik <i>Political Parties</i>	Jenis Kelamin / Gender		
	Laki-Laki <i>Male</i>	Perempuan <i>Female</i>	Jumlah <i>Total</i>
(1)	(2)	(3)	(4)
1. Partai Gerindra	5	-	5
2. Partai Golkar	5	-	5
3. PDI Perjuangan	5	-	5
4. PKB	3	1	4
5. PKPI	4	-	3
6. Partai Demokrat	2	1	3
7. Partai Hanura	2	1	3
8. PAN	3	-	3
9. PBB	3	-	3
10. Partai Nasdem	3	-	3
11. PPP	1	-	1
12. PKS	1	-	1
Jumlah / Total	37	3	40

Sumber / Source : Sekretariat DPRD Kabupaten Maluku Tengah /
Central Maluku Regency DPRD Secretariat

GOVERNMENT

Tabel 2.2.2 Banyaknya Keputusan DPRD Menurut Jenis Keputusan di Kabupaten Maluku Tengah, 2017
Number of Parliament Decree by Type in Maluku Tengah Regency, 2017

Jenis Produk <i>Kind of Product</i>	Periode / <i>Periods</i>				
	2013	2014	2015	2016	2017
(1)	(2)	(3)	(4)	(5)	(6)
Peraturan Daerah / <i>Region's Role</i>	5	12	3	4	12
Keputusan Dewan / <i>Council's Decision</i>	12	10	12	10	15
Rekomendasi / <i>Recommendation</i>	18	13	8	4	4
Penyataan Dewan / <i>Council's Statement</i>	-	-	-	-	-
Penyataan Pendapat / <i>Negotiation Statement</i>	-	-	-	-	-
Resolusi / <i>Resolution</i>	-	-	-	-	-
Kesimpulan Pendapat / <i>Negotiation Concluded</i>	-	-	-	-	-
Keputusan Panitia Musyawarah <i>/Representative Decision</i>	-	-	-	-	-
Keputusan Panitia Anggaran / <i>Summary Decision</i>	-	-	-	-	-
Memorandum / <i>Memorandum</i>	-	-	-	-	-
Surat Dewan / <i>Council's Letter</i>	-	-	-	-	-
Nota Dewan / <i>Council's Note</i>	-	-	-	-	-
Surat Pimpinan Dewan / <i>Council's Chairman Letter</i>	119	216	324	287	328
Nota Pimpinan Dewan / <i>Council's Chairman Note</i>	-	-	-	-	-
Keputusan Pimpinan Dewan / <i>Council's Chairman Decision</i>	6	6	5	8	6
Jumlah / Total	160	257	352	313	365

Sumber / Source : Sekretariat DPRD Kabupaten Maluku Tengah /
Central Maluku Regency DPRD Secretariat

Tabel 2.2.3 Susunan Pimpinan DPRD Maluku Tengah, 2017*Table Names of Maluku Tengah Parliament Chairman, 2017*

Tahun Pemilu <i>General Election Year</i>	Nama <i>Names</i>	Jabatan <i>Position</i>
(1)	(2)	(3)
1987	1. J.L. Wattimena, BA 2. Dahlan. S, B.Sc 3. M.T. Laitupa	K e t u a Wakil Ketua Wakil Ketua
1992	1. J.H. Tomatala 2. A. Soplanit / J. Gantong 3. Z.A. Labeharia	K e t u a Wakil Ketua Wakil Ketua
1992/1997	1. Rudolf Rukka 2. Sawet Silawane 3. F.A.R. Wattimena, SH 4. Marthinus Hunitetu	K e t u a Wakil Ketua Wakil Ketua Wakil Ketua
1997/1999	1. Arsjad Bakker 2. Budi Santoso 3. M.T. Laitupa 4. J. Matatula	K e t u a Wakil Ketua Wakil Ketua Wakil Ketua
1999/2004	1. Hasbollah Selan 2. Drs. R. A. Hasanussi 3. Drs. D. Resusun, M.S 4. Sunardi / Soewarno / Herman Tuaparaya *)	K e t u a Wakil Ketua Wakil Ketua Wakil Ketua
2004/2009	1. Azis Mahulette, SH 2. L.C. Nikijuluw 3. M. Umarella, SE	K e t u a Wakil Ketua Wakil Ketua
2010/2014	1. Azis Mahulette, SH 2. Jimmy G.Sitanala, STH 3. Faradilah Wailisahalone, S.Sos	K e t u a Wakil Ketua Wakil Ketua
2014/2019	1. Ibrahim Ruhunussa 2. R. Lailossa, SH 3. Drs. Demianus Hattu	K e t u a Wakil Ketua Wakil Ketua

Sumber / Source : Sekretariat DPRD Kabupaten Maluku Tengah /
Central Maluku Regency DPRD Secretariat

1.3 PEGAWAI NEGERI SIPIL / CIVIL SERVANTS

Tabel 2.3.1 Banyaknya Aparatur Sipil Negara/Non Guru Menurut Jenis Kelamin di Kabupaten Maluku Tengah, 2017
Number of Government Officer/Non Teacher by Gender in Maluku Tengah Regency, 2017

	Unit Organisasi <i>Organization Unit</i>	Laki-Laki <i>Male</i>	Perempuan <i>Female</i>	Jumlah <i>Total</i>
	(1)	(2)	(3)	(4)
1.	Setda			
2.	1. Asisten SETDA	2	0	2
3.	2. STAF Ahli Bupati	2	0	2
4.	3. Bagian Hukum	10	3	13
5.	4. Bagian Umum	45	29	74
6.	5. Bagian Humas dan Protokol	8	8	16
7.	6. Bagian Tata Pemerintahan	11	5	16
8.	7. Bagian Organisasi	7	5	12
9.	8. Bagian Perekonomian, SDA dan Administrasi Pembangunan	14	13	27
10.	9. Bagian Kesejahteraan Rakyat	7	7	14
11.	Sekretariat DPRD	27	13	40
12.	Inspektorat	19	24	43
13.	Badan Kepegawaian Pengembangan SDM	28	32	60
14.	Badan Perencanaan Pem. Penelitian dan Pengembangan Daerah	20	27	47
15.	Badan Kesatuan Bangsa dan Politik	16	7	23
16.	Badan Penanggulangan Bencana Daerah	19	8	27
17.	Badan Pengelola Keuangan dan Aset Daerah	33	40	73
18.	Badan Pendapatan Daerah	29	26	55
19.	Dinas Penanaman Modal dan Pelayanan Terpadu Satu Pintu	13	15	28
20.	Dinas Pemberdayaan Masyarakat Negeri, Perempuan dan Perlindungan Anak	21	9	30
21.	Dinas Ketahanan Pangan	24	11	35
22.	1. Penyuluh Pertanian	77	42	119
23.	2. Penyuluh Pertanian (THL-LBPP)	9	8	17
24.	3. Penyuluh Perikanan	1	0	1
25.	Dinas Pengendalian Penduduk dan KB	15	17	32

Lanjutan Tabel / *Continued Tabel 2.3.1*

	Unit Organisasi <i>Organization Unit</i>	Laki-Laki <i>Male</i>	Perempuan <i>Female</i>	Jumlah <i>Total</i>
	(1)	(2)	(3)	(4)
26.	Dinas Perhubungan	67	19	86
27.	Dinas Komunikasi dan Informatika	37	7	44
28.	Dinas Perikanan	37	27	64
29.	Dinas Koperasi dan UKM	17	12	29
30.	Dinas Perindag	20	15	35
31.	Dinas Perkebunan dan Peternakan	29	22	51
32.	Dinas Tanaman Pangan dan Holtikultura	50	35	85
33.	Dinas Pariwisata Pemuda dan Olahraga	21	21	42
34.	Dinas Pekerjaan Umum dan Penataan Ruang	99	29	128
35.	Dinas Perumahan dan Kawasan Pemukiman	12	7	19
36.	Dinas Transmigrasi dan Tenaga Kerja	21	23	44
37.	- Kantor Loka Latihan dan Kerja Kecil Usaha Menengah	8	2	10
38.	Dinas Sosial	18	14	32
39.	Dinas Kependudukan dan Pencatatan Sipil	19	21	40
40.	Dinas Lingkungan Hidup	13	14	27
41.	Dinas Perpustakaan	9	11	20
42.	Dinas Pendidikan	37	38	75
43.	- Sanggar Kegiatan Belajar	11	5	16
44.	Dinas Kesehatan	33	51	84
45.	- Puskesmas Masohi	9	47	56
46.	- Puskesmas Letwaru	13	64	77
47.	- Puskesmas Amahai	8	36	44
48.	- Puskesmas Tamilow	4	8	12
49.	- Puskesmas Sahulau	6	35	41
50.	- Puskesmas Layeni	10	26	36
51.	- Puskesmas Rumdai	5	13	18
52.	- Puskesmas Tehoru	8	25	33
53.	- Puskesmas Lafa	3	6	9
54.	- Puskesmas Laimu	4	4	8
55.	- Puskesmas Wahai	11	25	36
56.	- Puskesmas Pasahari A	7	11	18
57.	- Puskesmas Pasahari B	3	11	14

Lanjutan Tabel / Continued Tabel 2.3.1

	Unit Organisasi <i>Organization Unit</i>	Laki-Laki <i>Male</i>	Perempuan <i>Female</i>	Jumlah <i>Total</i>
	(1)	(2)	(3)	(4)
58.	- Puskesmas Morokay	5	10	15
59.	- Puskesmas Saleman	2	13	15
60.	- Puskesmas Pasanea	6	18	24
61.	- Puskesmas Saparua	7	7	14
62.	- Puskesmas Porto - Haria	7	14	21
63.	- Puskesmas BOOI - Paperu	4	3	7
64.	- Puskesmas Hatawano	2	19	21
65.	- Puskesmas Jazirah Tenggara	2	13	15
66.	- Puskesmas Ameth	5	11	16
67.	- Puskesmas Pelauw	15	46	61
68.	- Puskesmas Tulehu	7	39	46
69.	- Puskesmas WAAI	5	63	68
70.	- Puskesmas Suli	6	47	53
71.	- Puskesmas Hitu	6	49	55
72.	- Puskesmas Negeri Lima	6	27	33
73.	- Puskesmas Hila Kaitetu	10	33	43
74.	- Puskesmas Alang	7	39	46
75.	- Puskesmas Walang	5	4	9
76.	- Puskesmas Waer	3	11	14
77.	Satuan Polisi Pamong Praja dan Linmas	37	4	41
78.	RSUD Masohi	62	165	227
79.	RSUD Saparua	20	26	46
80.	RSUD Banda	9	17	26
81.	Kantor Camat Kota Masohi	7	11	18
82.	- Kelurahan Lesane	5	3	8
83.	- Kelurahan Namaelo	5	4	9
84.	- Kelurahan Ampera	2	6	8
85.	- Kelurahan Namasina	5	5	10
86.	- Kelurahan Letwaru	7	5	12
87.	Kantor Camat Amahai	17	13	30
88.	- Kelurahan Holo	9	3	12
89.	Kantor Camat Tehoru	12	6	18
90.	Kantor Camat Telutih	6	0	6
91.	Kantor Camat Nusalaut	12	5	17
92.	Kantor Camat Saparua	10	4	14
93.	Kantor Camat Banda	16	6	22
94.	Kantor Camat Pulau Haruku	14	6	20

Lanjutan Tabel / *Continued Tabel 2.3.1*

	Unit Organisasi <i>Organization Unit</i>	Laki-Laki <i>Male</i>	Perempuan <i>Female</i>	Jumlah <i>Total</i>
	(1)	(2)	(3)	(4)
95.	Kantor Camat Salahutu	16	16	32
96.	Kantor Camat Leihitu	7	10	17
97.	Kantor Camat Leihitu Barat	17	7	24
98.	Kantor Camat TNS	14	7	21
99.	Kantor Camat Teluk Elaputih	12	8	20
100.	Kantor Camat Seram Utara Barat	12	0	12
101.	Kantor Camat Seram Utara	12	3	15
102.	Kantor Camat Seram Utara Timur Seti	10	3	13
103.	Kantor Camat Seram Utara Timur Kobi	6	0	6
104.	Kantor Camat Saparua Timur	3	1	4
105.	Sekretariat KPUD	5	1	6
106.	Sekretaris Desa	35	1	36
	Jumlah / Total	1.620	1.845	3.465

Sumber / Source : Badan Kepegawaian Daerah Kabupaten Maluku Tengah /
Regional Employees Office of Central Maluku Regency

GOVERNMENT

Tabel 2.3.2 Banyaknya Aparatur Sipil Negara/Guru Menurut Jenis Kelamin di Kabupaten Maluku Tengah, 2017
Number of Government Officer/Teacher by Gender in Maluku Tengah Regency, 2017

	Unit Kerja <i>Work Unit</i>	Laki- Laki <i>Male</i>	Perem- puan <i>Female</i>	Jumlah <i>Total</i>
	(1)	(2)	(3)	(4)
1.	UPTD Pendidikan dan Kebudayaan Kec. Kota Masohi	93	345	438
2.	UPTD Pendidikan dan Kebudayaan Kec. Amahai	164	407	571
3.	UPTD Pendidikan dan Kebudayaan Kec. Tehoru	83	144	227
4.	UPTD Pendidikan dan Kebudayaan Kec. Telutih	57	72	129
5.	UPTD Pendidikan dan Kebudayaan Kec. TNS	88	176	264
6.	UPTD Pendidikan dan Kebudayaan Kec. Seram Utara Barat	95	92	187
7.	UPTD Pendidikan dan Kebudayaan Kec. Seram Utara	112	133	245
8.	UPTD Pendidikan dan Kebudayaan Kec. Seram Utara Timur Seti	64	54	118
9.	UPTD Pendidikan dan Kebudayaan Kec. Seram Utara Timur Kobi	66	48	114
10.	UPTD Pendidikan dan Kebudayaan Kec. Saparua	79	238	317
11.	UPTD Pendidikan dan Kebudayaan Kec. Saparua Timur	59	201	260
12.	UPTD Pendidikan dan Kebudayaan Kec. Pulau Haruku	133	278	411
13.	UPTD Pendidikan dan Kebudayaan Kec. Nusalaut	48	112	160
14.	UPTD Pendidikan dan Kebudayaan Kec. Salahutu	174	595	769
15.	UPTD Pendidikan dan Kebudayaan Kec. Leihitu	237	430	667
16.	UPTD Pendidikan dan Kebudayaan Kec. Leihitu Barat	88	149	237
17.	UPTD Pendidikan dan Kebudayaan Kec. Banda	59	108	167
18.	UPTD Pendidikan dan Kebudayaan Kec. Teluk Elpaputih	66	143	209
	Jumlah / Total	1.765	3.725	5.490

Sumber / Source : Badan Kepegawaian Daerah Kabupaten Maluku Tengah /
Regional Employees Office of Central Maluku Regency

Tabel 2.3.3 Banyaknya Aparatur Sipil Negara/Non Guru Menurut Tingkat Pendidikan yang Ditamatkan di Kabupaten Maluku Tengah , 2017
Number of Government Officer Non Teacher by Education in Maluku Tengah Regency, 2017

	Unit Organisasi <i>Organization Unit</i>	Tingkat Pendidikan <i>Education Level</i>						Jumlah <i>Total</i>	
		SD	SLTP	SLTA	D1-D3	S1	S2		S3
		(2)	(3)	(4)	(5)	(6)	(7)		(8)
(1)		(2)	(3)	(4)	(5)	(6)	(7)	(8)	(9)
1.	Setda								
2.	1. Asisten SETDA	-	-	-	-	2	-	-	2
3.	2. STAF Ahli Bupati	-	-	-	-	1	-	1	2
4.	3. Bagian Hukum	-	-	2	-	10	1	-	13
5.	4. Bagian Umum	3	2	38	1	29	1	-	74
6.	5. Bagian Humas dan Protokol	-	-	3	1	11	1	-	16
7.	6. Bagian Tata Pemerintahan	-	-	8	-	7	1	-	16
8.	7. Bagian Organisasi	-	-	5	-	7	-	-	12
9.	8. Bagian Perekonomian, SDA dan Administrasi Pembangunan	-	-	10	-	17	-	-	27
10.	9. Bagian Kesejahteraan Rakyat	-	-	4	-	9	1	-	14
11.	Sekretariat DPRD		1	18		20	1	-	40
12.	Inspektorat	-	-	8	3	29	3	-	43
13.	Badan Kepegawaian Pengembangan SDM	-	-	18	4	36	2	-	60
14.	Badan Perencanaan Pem. Penelitian dan Pengembangan Daerah	-	-	5	1	38	3	-	47
15.	Badan Kesatuan Bangsa dan Politik	-	-	8	-	13	2	-	23
16.	Badan Penanggulangan Bencana Daerah	-	-	11	2	14	-	-	27
17.	Badan Pengelola Keuangan dan Aset Daerah	-	-	19	5	47	2	-	73
18.	Badan Pendapatan Daerah Dinas Penanaman Modal dan Pelayanan Terpadu Satu Pintu	-	1	27	2	24	1	-	55
19.		1	-	4	1	18	4	-	28

Lanjutan Tabel / Continued Tabel 2.3.3

	Unit Organisasi Organization Unit	Tingkat Pendidikan Education Level						Jumlah Total	
		SD	SLTP	SLTA	D1-D3	S1	S2		S3
	(1)	(2)	(3)	(4)	(5)	(6)	(7)	(8)	(9)
	Dinas Pemberdayaan Masyarakat Negeri, Perempuan dan Perlindungan Anak	-	-	6	1	21	2	-	30
20.	Dinas Ketahanan Pangan	-	-	4	1	29	1	-	35
21.	1. Penyuluh Pertanian	-	-	63	17	38	1	-	119
22.	2. Penyuluh Pertanian (THL-LBPP)	-	-	12	1	4	-	-	17
23.	3. Penyuluh Perikanan	-	-	1	-	-	-	-	1
24.	Dinas Pengendalian Penduduk dan KB	-	-	11	1	20	-	-	32
25.	Dinas Perhubungan	-	4	51	1	28	2	-	86
26.	Dinas Komunikasi dan Informatika	-	-	26	3	15	-	-	44
27.	Dinas Perikanan	1	-	12	7	42	2	-	64
28.	Dinas Koperasi dan UKM	-	-	10	2	12	5	-	29
29.	Dinas Perindag	-	-	4	2	28	1	-	35
30.	Dinas Perkebunan dan Peternakan	-	-	21	2	28	-	-	51
31.	Dinas Tanaman Pangan dan Holtikultura	-	-	40	1	43	1	-	85
32.	Dinas Pariwisata Pemuda dan Olahraga	-	-	17	6	19	-	-	42
33.	Dinas Pekerjaan Umum dan Penataan Ruang	-	-	60	6	60	2	-	128
34.	Dinas Perumahan dan Kawasan Pemukiman	-	-	7	-	12	-	-	19
35.	Dinas Transmigrasi dan Tenaga Kerja	-	1	16	-	25	2	-	44
36.	- Kantor Loka Latihan dan Kerja Kecil Usaha Menengah	-	-	4	4	2	-	-	10
37.	Dinas Sosial	-	4	8		19	1	-	32
38.	Dinas Kependudukan dan Pencatatan Sipil	-	-	16	2	20	2	-	40
39.	Dinas Lingkungan Hidup	-	-	9		17	1	-	27
40.	Dinas Perpustakaan	-	-	5	2	12	1	-	20
41.	Dinas Pendidikan	-	-	31	3	39	1	1	75
42.									

Lanjutan Tabel / *Continued Tabel 2.3.3*

	Unit Organisasi <i>Organization Unit</i>	Tingkat Pendidikan <i>Education Level</i>							Jumlah <i>Total</i>
		SD	SLTP	SLTA	D1-D3	S1	S2	S3	
		(2)	(3)	(4)	(5)	(6)	(7)	(8)	
43.	- Sanggar Kegiatan Belajar	-	-	13		3			16
44.	Dinas Kesehatan	-	-	22	19	36	7	-	84
45.	- Puskesmas Masohi	-	-	30		20	6	-	56
46.	- Puskesmas Letwaru	-	-	42	31	4	-	-	77
47.	- Puskesmas Amahai	-	-	29	12	3	-	-	44
48.	- Puskesmas Tamilow	-	-	3	7	2	-	-	12
49.	- Puskesmas Sahulau	-	-	19	21	1	-	-	41
50.	- Puskesmas Layeni	-	-	29	6	1	-	-	36
51.	- Puskesmas Rumdai	-	-	11	6	1	-	-	18
52.	- Puskesmas Tehoru	-	-	16	17	-	-	-	33
53.	- Puskesmas Lafa	-	-	4	5	-	-	-	9
54.	- Puskesmas Laimu	-	-	6	2	-	-	-	8
55.	- Puskesmas Wahai	-	-	25	9	1	1	-	36
56.	- Puskesmas Pasahari A	-	-	7	10	1	-	-	18
57.	- Puskesmas Pasahari B	-	-	6	7	1	-	-	14
58.	- Puskesmas Morokay	-	-	3	11	1	-	-	15
59.	- Puskesmas Saleman	-	1	7	7		-	-	15
60.	- Puskesmas Pasanea	-	1	8	14	1	-	-	24
61.	- Puskesmas Saparua	-	-	9	5		-	-	14
62.	- Puskesmas Porto - Haria	-	-	11	8	2	-	-	21
63.	- Puskesmas BOOI - Paperu	-	-	5	1	1	-	-	7
64.	- Puskesmas Hatawano	-	-	17	2	2	-	-	21
65.	- Puskesmas Jazirah Tenggara	-	-	8	7		-	-	15
66.	- Puskesmas Ameth	-	-	10	5	1	-	-	16
67.	- Puskesmas Pelauw	-	-	34	24	3	-	-	61
68.	- Puskesmas Tulehu	-	-	24	16	6	-	-	46
69.	- Puskesmas WAAI	-	-	30	30	8	-	-	68
70.	- Puskesmas Suli	-	-	27	23	3	-	-	53
71.	- Puskesmas Hitu	-	-	20	26	9	-	-	55
72.	- Puskesmas Negeri Lima	-	-	8	25		-	-	33
73.	- Puskesmas Hila Kaitetu	-	-	22	20	1	-	-	43
74.	- Puskesmas Alang	-	-	29	15	2	-	-	46
75.	- Puskesmas Walang	-	-	4	4	1	-	-	9
76.	- Puskesmas Waer	-	-	4	10	-	-	-	14
77.	Satuan Polisi Pamong Praja dan Linmas	-	-	30	-	10	1	-	41

Lanjutan Tabel / Continued Tabel 2.3.3

	Unit Organisasi <i>Organization Unit</i>	Tingkat Pendidikan <i>Education Level</i>						Jumlah <i>Total</i>	
		SD	SLTP	SLTA	D1-D3	S1	S2		S3
	(1)	(2)	(3)	(4)	(5)	(6)	(7)	(8)	(9)
78.	RSUD Masohi	1	-	46	102	72	6	-	227
79.	RSUD Saparua	-	-	28	13	5	-	-	46
80.	RSUD Banda	-	-	8	14	4	-	-	26
81.	Kantor Camat Kota Masohi	-	-	8	1	8	1	-	18
82.	- Kelurahan Lesane	-	-	3	1	4	-	-	8
83.	- Kelurahan Namaelo	-	-	4	-	5	-	-	9
84.	- Kelurahan Ampera	-	-	3	-	5	-	-	8
85.	- Kelurahan Namasina	-	-	7	-	3	-	-	10
86.	- Kelurahan Letwaru	1	-	5	1	5	-	-	12
87.	Kantor Camat Amahai	1	2	13	-	13	1	-	30
88.	- Kelurahan Holo	-	-	9	-	3	-	-	12
89.	Kantor Camat Tehoru	-	-	14	1	3	-	-	18
90.	Kantor Camat Telutih	-	-	3	-	3	-	-	6
91.	Kantor Camat Nusalaut	-	-	13	-	3	1	-	17
92.	Kantor Camat Saparua	-	1	9	1	3	-	-	14
93.	Kantor Camat Banda	-	1	16	-	5	-	-	22
94.	Kantor Camat Pulau Haruku	-	2	11	1	6	-	-	20
95.	Kantor Camat Salahutu	-	-	21	1	8	2	-	32
96.	Kantor Camat Leihitu	-	-	10	1	5	1	-	17
97.	Kantor Camat Leihitu Barat	-	-	11	-	12	1	-	24
98.	Kantor Camat TNS	-	-	18	-	1	2	-	21
99.	Kantor Camat Teluk Elaputih	-	-	12	-	8	-	-	20
100.	Kantor Camat Seram Utara Barat	-	-	6	1	5	-	-	12
101.	Kantor Camat Seram Utara	-	1	12	-	2	-	-	15
102.	Kantor Camat Seram Utara Timur Seti	-	-	9	-	4	-	-	13
103.	Kantor Camat Seram Utara Timur Kobi	-	-	1	-	5	-	-	6
104.	Kantor Camat Saparua Timur	-	-	-	-	4	-	-	4
105.	Sekretariat KPUD	-	-	1	-	5	-	-	6
106.	Sekretaris Desa	-	3	33	-	-	-	-	36
	Jumlah / Total	8	25	1.528	625	1.199	78	2	3.465

Sumber / Source : Badan Kepegawaian Daerah Kabupaten Maluku Tengah /
Regional Employees Office of Central Maluku Regency

Tabel 2.3.4 Banyaknya Aparatur Sipil Negara/Guru Menurut, Tingkat Pendidikan yang Ditamatkan di Kabupaten Maluku Tengah, 2017
Number of Government Officer/Teacher by Education in Maluku Tengah Regency, 2017

	Unit Kerja <i>Work Unit</i>	Tingkat Pendidikan <i>Education Level</i>							Jumlah <i>Total</i>
		SD	SLTP	SLTA	D1-D3	S1	S2	S3	
	(1)	(2)	(3)	(4)	(5)	(6)	(7)	(8)	(9)
1.	UPTD Pendidikan dan Kebudayaan Kec. Kota Masohi	1	1	81	86	268	1	-	438
2.	UPTD Pendidikan dan Kebudayaan Kec. Amahai	4	1	143	145	278	-	-	571
3.	UPTD Pendidikan dan Kebudayaan Kec. Tehoru	1	1	64	52	109	-	-	227
4.	UPTD Pendidikan dan Kebudayaan Kec. Telutih	-	-	66	24	39	-	-	129
5.	UPTD Pendidikan dan Kebudayaan Kec. TNS	-	2	117	56	89	-	-	264
6.	UPTD Pendidikan dan Kebudayaan Kec. Seram Utara Barat	4	3	85	28	67	-	-	187
7.	UPTD Pendidikan dan Kebudayaan Kec. Seram Utara	4		134	46	61	-	-	245
8.	UPTD Pendidikan dan Kebudayaan Kec. Seram Utara Timur Seti	3	1	51	19	44	-	-	118
9.	UPTD Pendidikan dan Kebudayaan Kec. Seram Utara Timur Kobi	-	3	52	17	42	-	-	114
10.	UPTD Pendidikan dan Kebudayaan Kec. Saparua	9	2	117	56	133	-	-	317
11.	UPTD Pendidikan dan Kebudayaan Kec. Saparua Timur	2	1	104	50	103	-	-	260
12.	UPTD Pendidikan dan Kebudayaan Kec. Pulau Haruku	7	4	173	93	134			411
13.	UPTD Pendidikan dan Kebudayaan Kec. Nusalaut		2	87	24	44	3		160

Lanjutan Tabel / Continued Tabel 2.3.4

	Unit Kerja <i>Work Unit</i>	Tingkat Pendidikan <i>Education Level</i>						Jumlah <i>Total</i>	
		SD	SLTP	SLTA	D1-D3	S1	S2		S3
	(1)	(2)	(3)	(4)	(5)	(6)	(7)	(8)	(9)
14.	UPTD Pendidikan dan Kebudayaan Kec. Salahutu	12	2	175	264	314	2	-	769
15.	UPTD Pendidikan dan Kebudayaan Kec. Leihitu	10	4	215	155	280	3	-	667
16.	UPTD Pendidikan dan Kebudayaan Kec. Leihitu Barat	2		90	48	97	-	-	237
17.	UPTD Pendidikan dan Kebudayaan Kec. Banda	1	2	67	59	38	-	-	167
18.	UPTD Pendidikan dan Kebudayaan Kec. Teluk Elpaputih	-		75	52	82	-	-	209
	Jumlah / Total	60	29	1.896	1.274	2.222	9		5.490

Sumber / Source : Badan Kepegawaian Daerah Kabupaten Maluku Tengah /
Regional Employees Office of Central Maluku Regency

Tabel 2.3.5 Banyaknya Aparatur Sipil Negara/Non Guru Menurut Dinas/Instansi Pemerintah dan Golongan di Kabupaten Maluku Tengah, 2017

Number of Government Officer/Non Teacher by Agency and Classification in Maluku Tengah Regency, 2017

	Unit Organisasi <i>Organization Unit</i>	Golongan <i>Classification</i>				Jumlah <i>Total</i>
		IV	III	II	I	
	(1)	(2)	(3)	(4)	(5)	(6)
1.	Setda					
2.	1. Asisten SETDA	2	-	-	-	2
3.	2. STAF Ahli Bupati	2	-	-	-	2
4.	3. Bagian Hukum	1	12	-	-	13
5.	4. Bagian Umum		38	32	4	74
6.	5. Bagian Humas dan Protokol	1	13	2	-	16
7.	6. Bagian Tata Pemerintahan	1	13	2	-	16
8.	7. Bagian Organisasi	1	10	1	-	12
9.	8. Bagian Perekonomian, SDA dan Administrasi Pembangunan	1	23	3	-	27
10.	9. Bagian Kesejahteraan Rakyat	1	12	1	-	14
11.	Sekretariat DPRD	4	28	8	-	40
12.	Inspektorat	6	32	5	-	43
13.	Badan Kepegawaian Pengembangan SDM	5	54	1	-	60
14.	Badan Perencanaan Pem. Penelitian dan Pengembangan Daerah	6	38	3	-	47
15.	Badan Kesatuan Bangsa dan Politik	4	16	3	-	23
16.	Badan Penanggulangan Bencana Daerah	3	18	6	-	27
17.	Badan Pengelola Keuangan dan Aset Daerah	3	64	6	-	73
18.	Badan Pendapatan Daerah	4	36	14	1	55
19.	Dinas Penanaman Modal dan Pelayanan Terpadu Satu Pintu	5	19	4	-	28
20.	Dinas Pemberdayaan Masyarakat Negeri, Perempuan dan Perlindungan Anak	10	19	1		30
21.	Dinas Ketahanan Pangan	3	30	2		35
22.	1. Penyuluh Pertanian	7	86	26		119
23.	2. Penyuluh Pertanian (THL-LBPP)	-	4	13	-	17

Lanjutan Tabel / Continued Tabel 2.3.5

Unit Organisasi <i>Organization Unit</i>	Golongan <i>Classification</i>				Jumlah <i>Total</i>
	IV	III	II	I	
(1)	(2)	(3)	(4)	(5)	(6)
24. 3. Penyuluh Perikanan	-	-	1	-	1
25. Dinas Pengendalian Penduduk dan KB	5	27	-	-	32
26. Dinas Perhubungan	3	47	35	1	86
27. Dinas Komunikasi dan Informatika	1	33	10	-	44
28. Dinas Perikanan	4	47	12	1	64
29. Dinas Koperasi dan UKM	5	19	5	-	29
30. Dinas Perindag	2	31	2	-	35
31. Dinas Perkebunan dan Peternakan	3	36	12	-	51
32. Dinas Tanaman Pangan dan Holtikultura	3	62	20	-	85
33. Dinas Pariwisata Pemuda dan Olahraga	4	22	16	-	42
34. Dinas Pekerjaan Umum dan Penataan Ruang	2	86	40	-	128
35. Dinas Perumahan dan Kawasan Pemukiman	2	16	1	-	19
36. Dinas Transmigrasi dan Tenaga Kerja	5	33	6	-	44
37. - Kantor Loka Latihan dan Kerja Kecil Usaha Menengah	-	8	2	-	10
38. Dinas Sosial	5	20	7	-	32
39. Dinas Kependudukan dan Pencatatan Sipil	6	30	4	-	40
40. Dinas Lingkungan Hidup	3	19	5	-	27
41. Dinas Perpustakaan	2	15	3	-	20
42. Dinas Pendidikan	7	58	10	-	75
43. - Sanggar Kegiatan Belajar	-	6	10	-	16
44. Dinas Kesehatan	10	65	9	-	84
45. - Puskesmas Masohi	1	33	22	-	56
46. - Puskesmas Letwaru	2	48	27	-	77
47. - Puskesmas Amahai	-	22	22	-	44
48. - Puskesmas Tamilow	-	6	6	-	12
49. - Puskesmas Sahulau	-	15	25	1	41
50. - Puskesmas Layeni	-	21	14	1	36
51. - Puskesmas Rumdai	-	11	7	-	18
52. - Puskesmas Tehoru	-	13	20	-	33
53. - Puskesmas Lafa	-	6	3	-	9
54. - Puskesmas Laimu	-	2	6	-	8
55. - Puskesmas Wahai	1	17	18	-	36

Lanjutan Tabel / Continued Tabel 2.3.5

Unit Organisasi <i>Organization Unit</i>	Golongan <i>Classification</i>				Jumlah <i>Total</i>
	IV	III	II	I	
(1)	(2)	(3)	(4)	(5)	(6)
56. - Puskesmas Pasahari A	-	7	11	-	18
57. - Puskesmas Pasahari B	-	6	8	-	14
58. - Puskesmas Morokay	-	6	9	-	15
59. - Puskesmas Saleman	-	5	9	1	15
60. - Puskesmas Pasanea	-	16	8	-	24
61. - Puskesmas Saparua	-	9	5	-	14
62. - Puskesmas Porto - Haria	-	16	5	-	21
63. - Puskesmas BOOI - Paperu	1	6	-	-	7
64. - Puskesmas Hatawano	-	16	5	-	21
65. - Puskesmas Jazirah Tenggara	-	8	7	-	15
66. - Puskesmas Ameth	-	8	8	-	16
67. - Puskesmas Pelauw	-	35	26	-	61
68. - Puskesmas Tulehu	-	29	17	-	46
69. - Puskesmas WAAI	-	39	29	-	68
70. - Puskesmas Suli	-	39	14	-	53
71. - Puskesmas Hitu	-	40	15	-	55
72. - Puskesmas Negeri Lima	-	23	10	-	33
73. - Puskesmas Hila Kaitetu	-	29	14	-	43
74. - Puskesmas Alang	1	30	15	-	46
75. - Puskesmas Walang	-	3	6	-	9
76. - Puskesmas Waer	-	3	11	-	14
77. Satuan Polisi Pamong Praja dan Linmas	1	26	14	-	41
78. RSUD Masohi	18	158	49	2	227
79. RSUD Saparua	2	22	22	-	46
80. RSUD Banda	-	17	9	-	26
81. Kantor Camat Kota Masohi	2	11	5	-	18
82. - Kelurahan Lesane	-	6	2	-	8
83. - Kelurahan Namaelo	-	6	3	-	9
84. - Kelurahan Ampera	-	5	3	-	8
85. - Kelurahan Namasina	-	5	5	-	10
86. - Kelurahan Letwaru	-	7	5	-	12
87. Kantor Camat Amahai	-	20	10	-	30
88. - Kelurahan Holo	-	6	4	2	12
89. Kantor Camat Tehoru	1	6	10	1	18
90. Kantor Camat Telutih	-	4	2	-	6

Lanjutan Tabel / Continued Tabel 2.3.5

Unit Organisasi <i>Organization Unit</i>	Golongan <i>Classification</i>				Jumlah <i>Total</i>
	IV	III	II	I	
(1)	(2)	(3)	(4)	(5)	(6)
91. Kantor Camat Nusulaut	-	10	7	-	17
92. Kantor Camat Saparua	-	12	2	-	14
93. Kantor Camat Banda	-	11	10	1	22
94. Kantor Camat Pulau Haruku	-	13	6	1	20
95. Kantor Camat Salahutu	1	21	10	-	32
96. Kantor Camat Leihitu	-	12	5	-	17
97. Kantor Camat Leihitu Barat	1	14	9	-	24
98. Kantor Camat TNS	2	11	8	-	21
99. Kantor Camat Teluk Elaputih	1	11	8	-	20
100. Kantor Camat Seram Utara Barat	-	8	4	-	12
101. Kantor Camat Seram Utara	1	9	4	1	15
102. Kantor Camat Seram Utara Timur Seti	1	6	5	1	13
103. Kantor Camat Seram Utara Timur Kobi	-	4	2	-	6
104. Kantor Camat Saparua Timur	1	3	-	-	4
105. Sekretariat KPUD	1	5	-	-	6
106. Sekretaris Desa			34	2	36
Jumlah / Total	181	2.261	1.002	21	3.465

Sumber / Source : Badan Kepegawaian Daerah Kabupaten Maluku Tengah /
Regional Employees Office of Central Maluku Regency

Tabel 2.3.6 Banyaknya Aparatur Sipil Negara/Guru Menurut Dinas/Instansi Pemerintah dan Golongan di Kabupaten Maluku Tengah, 2017
Number of Government Officer/Teacher by Agency and Classification in Maluku Tengah Regency, 2017

	Unit Kerja <i>Work Unit</i>	Golongan <i>Classification</i>				Jumlah <i>Total</i>
		IV	III	II	I	
	(1)	(2)	(3)	(4)	(5)	(6)
1.	UPTD Pendidikan dan Kebudayaan Kec. Kota Masohi	124	241	70	3	438
2.	UPTD Pendidikan dan Kebudayaan Kec. Amahai	93	309	167	2	571
3.	UPTD Pendidikan dan Kebudayaan Kec. Tehoru	18	123	84	2	227
4.	UPTD Pendidikan dan Kebudayaan Kec. Telutih	8	57	64		129
5.	UPTD Pendidikan dan Kebudayaan Kec. TNS	57	118	88	1	264
6.	UPTD Pendidikan dan Kebudayaan Kec. Seram Utara Barat	33	94	57	3	187
7.	UPTD Pendidikan dan Kebudayaan Kec. Seram Utara	47	102	95	1	245
8.	UPTD Pendidikan dan Kebudayaan Kec. Seram Utara Timur Seti	20	64	33	1	118
9.	UPTD Pendidikan dan Kebudayaan Kec. Seram Utara Timur Kobi	26	48	40		114
10.	UPTD Pendidikan dan Kebudayaan Kec. Saparua	75	174	65	3	317
11.	UPTD Pendidikan dan Kebudayaan Kec. Saparua Timur	43	152	62	3	260
12.	UPTD Pendidikan dan Kebudayaan Kec. Pulau Haruku	74	190	139	8	411
13.	UPTD Pendidikan dan Kebudayaan Kec. Nusalaut	31	85	41	3	160
14.	UPTD Pendidikan dan Kebudayaan Kec. Salahutu	149	399	213	8	769
15.	UPTD Pendidikan dan Kebudayaan Kec. Leihitu	111	385	165	6	667

Sumber / Source : Badan Kepegawaian Daerah Kabupaten Maluku Tengah /
Regional Employees Office of Central Maluku Regency

Lanjutan Tabel / Continued Tabel 2.3.6

Unit Kerja <i>Work Unit</i>	Golongan <i>Classification</i>				Jumlah <i>Total</i>
	IV	III	II	I	
(1)	(2)	(3)	(4)	(5)	(6)
16. UPTD Pendidikan dan Kebudayaan Kec. Leihitu Barat	41	134	61	1	237
17. UPTD Pendidikan dan Kebudayaan Kec. Banda	28	62	74	3	167
18. UPTD Pendidikan dan Kebudayaan Kec. Teluk Elpaputih	24	104	81		209
Jumlah / Total	1.002	2.841	1 599	48	5.490

Sumber / Source : Badan Kepegawaian Daerah Kabupaten Maluku Tengah /
Regional Employees Office of Central Maluku Regency

Tabel 2.3.7 Jumlah Surat Keputusan Atas Luas Penguasaan, Penikmatan Tanah Yang Dikeluarkan Menurut Sifat dan Kecamatan di Kabupaten Maluku Tengah, 2017

Number of Settled Letter on The Ground Enjoyable Mastery Vast Which Issued According to Typical and Districts in Maluku Tengah Regency, 2017

Kecamatan <i>Districts</i>	Prona		Hak Milik / <i>Possession</i>	
	Jumlah SK <i>Total Recommendation</i>	Jumlah Kapling Seluruhnya <i>Total Round</i>	Jumlah SK <i>Total Recommendation</i>	Jumlah Kapling Seluruhnya <i>Total Round</i>
(1)	(2)	(3)	(4)	(5)
Banda	1.191	1.191	-	-
Tehoru	-	-	-	-
Teluti	-	-	1	1
Amahai	-	-	40	40
Kota Masohi	-	-	4	4
Teluk Elpaputih	-	-	-	-
Teon Nila Serua	-	-	2	2
Saparua	-	-	5	5
Saparua Timur	-	-	1	1
Nusalaut	-	-	-	-
Pulau Haruku	-	-	-	-
Salahutu	-	-	25	25
Leihitu	2.327	3.327	-	-
Leihitu Barat	525	525	-	-
Seram Utara	-	-	6	6
Seram Utara Barat	-	-	3	3
Seram Utara Timur	-	-	7	7
Kobi	-	-	7	7
Seram Utara Timur Seti	-	-	25	25
Jumlah /<i>Total</i>	4.043	4.043	119	119

Lanjutan Tabel / Continued Tabel 2.3.7

Kecamatan <i>District</i>	Hak Guna Bangunan <i>Building Purpose</i>		Hak Guna Usaha <i>Endeavour Purpose</i>	
	Jumlah SK <i>Total Recom- mendation</i>	Jumlah Kapling Seluruhnya <i>Total Round</i>	Jumlah SK <i>Total Recom- mendation</i>	Jumlah Kapling Seluruhnya <i>Total Round</i>
(1)	(6)	(7)	(8)	(9)
Banda	-	-	-	-
Tehoru	-	-	-	-
Teluti	-	-	-	-
Amahai	-	-	-	-
Kota Masohi	18	18	-	-
Teluk Elpapatih	-	-	-	-
Teon Nila Serua	-	-	-	-
Saparua	-	-	-	-
Saparua Timur	-	-	-	-
Nusalaut	-	-	-	-
Pulau Haruku	-	-	-	-
Salahutu	-	-	-	-
Leihitu	-	-	-	-
Leihitu Barat	-	-	-	-
Seram Utara	-	-	-	-
Seram Utara Barat	-	-	-	-
SUT Kobi	-	-	-	-
SUT Seti	-	-	-	-
Jumlah /Total	18	18	-	-

Sumber / Source : Badan Pertanahan Nasional Kabupaten Maluku Tengah /
National Land Office of Central Maluku Regency

Tabel 2.3.8 Jumlah Permohonan Hak Atas Penguasaan Tanah dan Penyelesaiannya Menurut Status Dirinci Per Bulan di Kabupaten Maluku Tengah, 2017
Number of Right Demand on The Ground Mastery and The Solution Specified/Month in Maluku Tengah Regency, 2017

Kecamatan <i>Districts</i>	Hak Milik <i>Possession</i>			Konvensi Hak Milik Adat <i>Custom Convension Possession</i>		
	Masuk <i>In</i>	Selesai <i>Out</i>	Sisa <i>Rest</i>	Masuk <i>In</i>	Selesai <i>Out</i>	Sisa <i>Rest</i>
(1)	(2)	(3)	(4)	(5)	(6)	(7)
Banda	-	-	-	-	-	-
Tehoru	-	-	-	-	-	-
Teluti	1	1	0	-	-	-
Amahai	33	25	8	-	-	-
Kota Masohi	3	2	1	-	-	-
Teluk Elpaputih	-	-	-	-	-	-
Teon Nila Serua	1	0	0	-	-	-
Saparua	7	5	2	-	-	-
Saparua Timur	-	-	-	-	-	-
Nusalaut	1	1	0	-	-	-
Pulau Haruku	-	-	-	-	-	-
Salahutu	18	18	0	-	-	-
Leihitu	2	2	0	-	-	-
Leihitu Barat	9	5	0	-	-	-
Seram Utara	-	-	-	-	-	-
Seram Utara Barat	-	-	-	-	-	-
SUT Kobi	-	-	-	-	-	-
SUT Seti	-	-	-	-	-	-
Jumlah /Total	75	59	11	-	-	-

Lanjutan Tabel / Continued Tabel 2.3.8

Kecamatan <i>Districts</i>	Hak Guna Bangunan <i>Building Purpose</i>			Hak Pakai / Pengelolaan <i>User / Applicant</i>		
	Masuk	Selesai	Sisa	Masuk	Selesai	Sisa
	<i>In</i>	<i>Out</i>	<i>Rest</i>	<i>In</i>	<i>Out</i>	<i>Rest</i>
(1)	(8)	(9)	(10)	(11)	(12)	(13)
Banda	-	-	-	-	-	-
Tehoru	-	-	-	-	-	-
Teluti	-	-	-	-	-	-
Amahai	-	-	-	-	-	-
Kota Masohi	-	-	-	-	-	-
Teluk Elpaputih	-	-	-	-	-	-
Teon Nila Serua	-	-	-	-	-	-
Saparua	-	-	-	-	-	-
Saparua Timur	-	-	-	-	-	-
Nusalaut	-	-	-	-	-	-
Pulau Haruku	-	-	-	-	-	-
Salahutu	-	-	-	-	-	-
Leihitu	-	-	-	-	-	-
Leihitu Barat	-	-	-	-	-	-
Seram Utara	-	-	-	-	-	-
Seram Utara Barat	-	-	-	-	-	-
Seram Utara Timur	-	-	-	-	-	-
Kobi	-	-	-	-	-	-
Seram Utara Timur	-	-	-	-	-	-
Seti	-	-	-	-	-	-
Jumlah /Total	-	-	-	-	-	-

Sumber / Source : Badan Pertanahan Nasional Kabupaten Maluku Tengah /
National Land Office of Central Maluku Regency

03

Kependudukan dan Ketenagakerjaan *Population and Employment*



Jumlah penduduk Kabupaten Maluku Tengah pada tahun 2017 tercatat sebanyak 423.861 jiwa yang terdiri dari 214.584 penduduk laki-laki dan 209.277 penduduk perempuan. Rasio jenis kelamin yaitu 101.89, artinya dari 100 penduduk perempuan terdapat 102 penduduk laki-laki.

PENJELASAN TEKNIS

TECHNICAL NOTES

1 Sumber utama data kependudukan adalah sensus penduduk yang dilaksanakan setiap sepuluh tahun sekali. Sensus penduduk telah dilaksanakan sebanyak enam kali sejak Indonesia merdeka, yaitu tahun 1961, 1971, 1980, 1990, 2000, dan 2010.

Di dalam sensus penduduk, pencacahan dilakukan terhadap seluruh penduduk yang berdomisili di wilayah teritorial Indonesia termasuk warga negara asing kecuali anggota korps diplomatik negara sahabat beserta keluarganya.

3 Metode pengumpulan data dalam sensus dilakukan dengan wawancara antara petugas sensus dengan responden dan juga melalui *e-census*. Pencatatan penduduk menggunakan konsep usual residence, yaitu konsep di mana penduduk biasa bertempat tinggal. Bagi penduduk yang bertempat tinggal tetap dicacah di mana mereka biasa tinggal, sedangkan untuk penduduk yang tidak bertempat tinggal tetap dicacah di tempat di mana mereka ditemukan petugas sensus pada malam 'Hari Sensus'. Termasuk penduduk yang tidak bertempat tinggal tetap adalah tuna wisma, awak kapal berbendera Indonesia, penghuni perahu/rumah apung, masyarakat terpencil/terasing, dan pengungsi. Bagi mereka yang mempunyai tempat tinggal tetap

1 The main source of demographic data is population census, which is conducted every ten years. Population Census has been conducted six times since Indonesia's independence: 1961, 1971, 1980, 1990, 2000, and 2010

2 The population census enumerates all residents who domicile in the entire territory of Indonesia including foreign citizens except the diplomatic corps members and their families.

3 The method of data collection in a population census involves interviewing respondents and conducting *e-census*. Enumeration of the population uses the concept of "usual residence", which is the concept of "places where people usually live". *De jure* was applied to the permanent residents, while *de facto* was applied to non-permanent residents. The permanent residents were enumerated in place where they normally live, the non-permanent residents were enumerated where they were found by the enumerators, on the night of 'Census Date'. The non permanent residents include homeless people, ship crew, boat people, remote area community, and internally displaced persons. Those who

dan sedang bepergian ke luar wilayah lebih dari enam bulan, tidak dicacah di tempat tinggalnya, tetapi dicacah di tempat tujuannya. Untuk tahun yang tidak dilaksanakan sensus penduduk, data kependudukan diperoleh dari hasil proyeksi penduduk. Proyeksi penduduk merupakan suatu perhitungan ilmiah yang didasarkan pada asumsi dari komponen-komponen perubahan penduduk, yaitu kelahiran, kematian, dan migrasi. Proyeksi penduduk Indonesia 2010–2035 menggunakan data dasar penduduk hasil SP2010.

- 4 **Penduduk Indonesia** adalah semua orang yang berdomisili di wilayah teritorial Indonesia selama 6 bulan atau lebih dan atau mereka yang berdomisili kurang dari 6 bulan tetapi bertujuan menetap.
- 5 **Laju pertumbuhan penduduk** adalah angka yang menunjukkan persentase pertambahan penduduk dalam jangka waktu tertentu.
- 6 **Kepadatan penduduk** adalah rasio banyaknya penduduk per kilometer persegi.
- 7 **Rasio jenis kelamin** adalah perbandingan antara penduduk laki-laki dan penduduk perempuan pada suatu wilayah dan waktu tertentu. Biasanya dinyatakan dengan banyaknya penduduk laki-laki untuk 100

had permanent residence and had been travelling away from their home for six months or more were not enumerated in their permanent place, but in the place where they were during the census. For the periods where the population census is not conducted, population projection is done to estimate population during those years. The population projection is an estimate based on the demographic components, such as birth, death, and migration. Indonesia's 2010–2035 population projection used the 2010 Population Census as the base population.

- 4 **The population of Indonesia** are all residents of the entire territory of Indonesia who have stayed for six months or longer, and those who intended to stay more than six months even though their length of stay is less than six months.
- 5 **The growth rate of population** is the number that show percentage of population growth within a specified period.
- 6 **Population density** is ratio of population per square kilometre.
- 7 **Sex ratio** is the ratio of males population to females population in a given area and time, usually expressed as the number of males for every 100 females.

- penduduk perempuan
- 8 Distribusi penduduk** adalah pola persebaran penduduk di suatu wilayah, baik berdasarkan batas-batas geografis maupun berdasarkan batas-batas administrasi pemerintahan.
- 9 Komposisi penduduk** adalah pola persebaran penduduk menurut karakteristiknya, contoh: penduduk menurut kelompok umur, penduduk menurut jenis kelamin.
- 10 Rumah tangga** adalah seseorang atau sekelompok orang yang mendiami sebagian atau seluruh bangunan fisik/sensus dan biasanya tinggal bersama serta pengelolaan makan dari satu dapur. Yang dimaksud makan dari satu dapur adalah jika pengurusan kebutuhan sehari-harinya dikelola bersama-sama menjadi satu.
- 11 Anggota rumah tangga** adalah semua orang yang biasanya bertempat tinggal di suatu rumah tangga, baik yang berada di rumah pada waktu pencacahan maupun yang sementara tidak ada.
- 12 Rata-rata anggota rumah tangga** adalah angka yang menunjukkan rata-rata jumlah anggota rumah tangga per rumah tangga.
- 13 Istilah migrasi seumur hidup** disebut bila provinsi tempat tinggal seseorang pada saat pencacahan berbeda dengan provinsi tempat lahirnya.
- 14 Istilah migrasi risen** disebut bila provinsi tempat tinggal seseorang pada saat pencacahan berbeda
- 8 Population distribution** is the pattern of population distribution in an area, either by geographic boundaries or by government administrative boundaries.
- 9 Population composition** is the pattern of population distribution by its characteristics, example: population by age group, population by sex.
- 10 Household** is an individual or group of people living in a physical/census building unit or part of it and usually commit on a common provision for food and other essentials of living. Common provision for food means one organising daily needs for all of household members.
- 11 Household member** are those who usually lives in a household regardless of their location at the time of enumeration.
- 12 Average household size** is the average number of household members per households.
- 13 Lifetime migration terminology** if someone's province of residence at the time of enumeration was different from his/her province of birthplace.
- 14 Recent migration terminology** if someone's province of residence at the time of

- dengan provinsi tempat tinggalnya lima tahun yang lalu
- 15 Penduduk usia kerja** adalah penduduk yang berumur 15 tahun ke atas.
- 16 Angkatan kerja** adalah penduduk usia kerja (15 tahun ke atas) yang bekerja, punya pekerjaan namun sementara tidak bekerja, dan pengangguran.
- 17 Bekerja** adalah kegiatan ekonomi yang dilakukan oleh seseorang dengan maksud memperoleh atau membantu memperoleh pendapatan atau keuntungan dan lamanya bekerja paling sedikit 1 jam secara terus menerus dalam seminggu yang lalu (termasuk pekerja keluarga tanpa upah yang membantu dalam suatu usaha/kegiatan ekonomi).
- 18 Jumlah jam kerja seluruhnya** adalah jumlah jam kerja yang digunakan untuk bekerja (tidak termasuk jam kerja istirahat resmi dan jam kerja yang digunakan untuk hal-hal di luar pekerjaan).
- 19 Lapangan usaha** adalah bidang kegiatan dari pekerjaan/tempat bekerja di mana seseorang bekerja. Klasifikasi lapangan usaha mengikuti Klasifikasi Baku Lapangan Usaha Indonesia (KBLI) dalam 1 digit.
- 20 Status pekerjaan** adalah kedudukan seseorang dalam unit usaha/kegiatan dalam melakukan pekerjaan.
- 21 Berusaha sendiri tanpa dibantu orang lain** adalah bekerja atau berusaha dengan menanggung
- enumeration was different from his/her province of residence five years ago.*
- 15 Working age population** is persons of 15 years and over.
- 16 Labor force or economically active** are persons of 15 years and over, who in the previous week were working, temporarily absent from work but having jobs, and unemployment.
- 17 Working** is economic activity conducted by a person and intended to earn income by doing work or helping to do work at least one hour continuously during the reference week (including unpaid family worker/s for any economic activity).
- 18 Total working hours** is the total hours spent by an employee to perform all jobs (excluding the time used for other activities which are not classified as work).
- 19 Industry** is field of a person's activity or establishment. The classification of industries follows the Indonesia Standard Industrial Classification (KBLI) in one digit.
- 20 Employment status** is the status of a person at his place of work or establishment where he was employed.
- 21 Own-account worker** is a person who works at his own risk without assisted by paid per

risiko secara ekonomis, yaitu dengan tidak kembalinya ongkos produksi yang telah dikeluarkan dalam rangka usahanya tersebut, serta tidak menggunakan pekerja dibayar maupun pekerja tak dibayar, termasuk yang sifat pekerjaannya memerlukan teknologi atau keahlian khusus.

22 Berusaha dibantu buruh tidak tetap/buruh tidak dibayar adalah bekerja atau berusaha atas risiko sendiri, dan menggunakan buruh/pekerja tak dibayar dan atau buruh/pekerja tidak tetap.

23 Berusaha dibantu buruh tetap/buruh dibayar adalah berusaha atas risiko sendiri dan mempekerjakan paling sedikit satu orang buruh/pekerja tetap yang dibayar.

24 Buruh/karyawan/pegawai adalah seseorang yang bekerja pada orang lain atau instansi/kantor/ perusahaan secara tetap dengan menerima upah/gaji baik berupa uang maupun barang. Buruh yang tidak mempunyai majikan tetap, tidak digolongkan sebagai buruh/karyawan, tetapi sebagai pekerja bebas. Seseorang dianggap memiliki majikan tetap jika memiliki 1 (satu) majikan (orang/rumah tangga) yang sama dalam sebulan terakhir, khusus pada sektor bangunan batasannya tiga bulan. Apabila majikannya instansi/lembaga, boleh lebih dari satu.

25 Pekerja bebas adalah seseorang yang bekerja pada orang lain/majikan/institusi yang tidak

mount worker or unpaid worker include technical job or skill job.

22 Employer assisted by temporary workers/unpaid worker is a person who works at his own risk and assisted by temporary worker/unpaid worker.

23 Employer assisted by permanent workers/paid workers is a person who does his business at her/his own risk at least one assisted by paid permanent worker.

24 Employee is a person who work permanently for other people or institution/office/ company and gains some money/cash or goods as wage/salary. Labor who have no permanent employer is not categorized as a laborer/ worker/employee but casual worker. A laborers in general is considered to have a permanent employer if he has the same employer during the past month, particularly for building construction sector is 3 months. If the employer is an institution, more than 1 (one) employer is allowed.

25 Casual employee is a person who does not work permanently for other people/employer/

tetap (lebih dari 1 majikan dalam sebulan terakhir) di usaha pertanian baik berupa usaha rumah tangga maupun bukan usaha rumah tangga, ataupun di nonpertanian atas dasar balas jasa dengan menerima upah atau imbalan baik berupa uang maupun barang, dan baik dengan sistem pembayaran harian maupun borongan.

26 Pekerja tak dibayar adalah seseorang yang bekerja membantu usaha untuk memperoleh penghasilan/keuntungan yang dilakukan oleh salah seorang anggota rumah tangga atau bukan anggota rumah tangga tanpa mendapat upah/gaji baik berupa uang maupun barang.

institution (more than 1 employer during the last 1 month) in agricultural sector, either home industry or not home industry, or in non-agricultural sector based on remuneration paid with money or goods, and based on daily or contact payment system.

26 Unpaid worker is a person who intended to work without pay either with money or good, in an establishment run by other members of the family, relative or neighbour.

ULASAN

Pertumbuhan penduduk dipengaruhi oleh 4 (empat) komponen yaitu, tingkat kelahiran (fertilitas), tingkat kematian (mortalitas), migrasi masuk dan migrasi keluar. Dengan kata lain pertumbuhan penduduk adalah merupakan keseimbangan yang dinamis antara lahir, mati, datang dan pergi. Sedangkan tenaga kerja adalah jumlah seluruh penduduk dalam satu daerah yang dapat memproduksi barang dan jasa jika ada permintaan terhadap mereka dan jika mereka mau berpartisipasi.

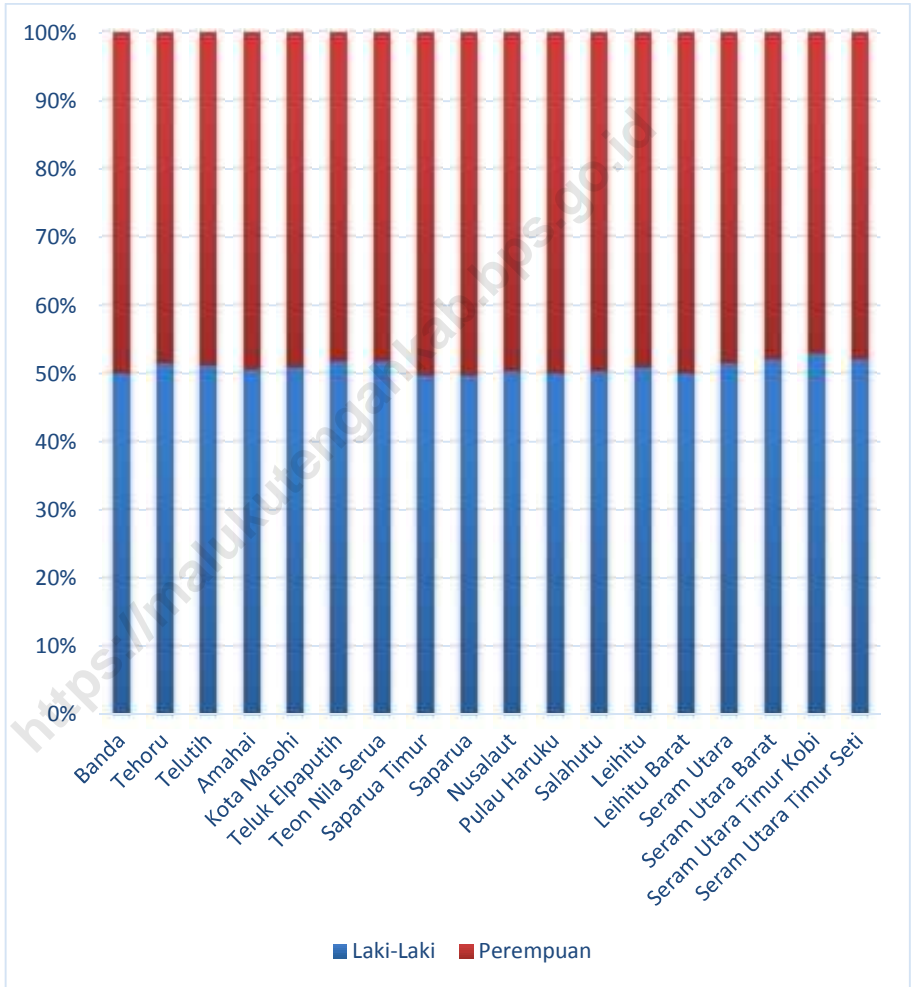
Sex rasio digunakan untuk melihat perbandingan banyaknya jumlah penduduk laki-laki dan perempuan. Pada tahun 2017, dengan nilai sex rasio 101,89 maka dapat dikatakan bahwa di kabupaten maluku tengah terdapat lebih banyak penduduk laki-laki dibandingkan penduduk perempuannya. Diantara 100 penduduk perempuan terdapat 102 penduduk laki-laki.

DESCRIPTION

Population growth is a result of four components namely birth rate (fertility), death rate (mortality), in and out migration. In other word population growth is a dynamic balance between these four components. Labour are a number of all region populations that produce goods and service when it is needed and if they would participate.

Sex ratio is used to see the comparison between male and female population at a certain place and year. At 2017, with a ratio of 101.89, it means in maluku tengah regency has more male than female in its population. Between 100 female population there was 102 male population.

Gambar 3 Perbandingan Persentase Penduduk Laki-Laki dan Perempuan Menurut Kecamatan di Kabupaten Maluku Tengah, 2017
Percentage Comparison Between Male and Female Population by Districts in Maluku Tengah Regency, 2017



Sumber / Source : Dinas Kependudukan dan Pencatatan Sipil Kabupaten Maluku Tengah / Central Maluku Population and Civil Registration Office

1.1 KEPENDUDUKAN / POPULATION

Tabel 3.1.1 Jumlah Penduduk dan Laju Pertumbuhan Penduduk Menurut Kecamatan di Kabupaten Maluku Tengah, 2017
Number of Population and Population Growth by Districts in Maluku Tengah Regency, 2017

Kecamatan Districts	Jumlah Penduduk Population		Laju Pertumbuhan Penduduk per Tahun / Annual Population Growth Rate (%)
	2016	2017	2016-2017
(1)	(2)	(3)	(4)
1. Banda	19.299	19.816	2,68
2. Tehoru	20.951	21.716	0,04
3. Telutih	11.935	12.325	0,03
4. Amahai	45.007	46.557	0,03
5. Kota Masohi	41.938	41.057	-0,02
6. Teluk Elpaputih	9.235	9.269	0,00
7. Teon Nila Serua	14.406	14.354	0,00
8. Saparua	16.598	16.901	0,02
9. Nusalaut	6.844	6.598	-0,04
10. Saparua Timur	17.426	17.478	0,00
11. Pulau Haruku	28.116	27.812	-0,01
12. Salahutu	57.128	56.502	-0,01
13. Leihitu	56.685	56.809	0,00
14. Leihitu Barat	21.937	21.768	-0,01
15. Seram Utara	18.164	18.699	0,03
16. Seram Utara Barat	11.183	11.309	0,01
17. Seram Utara Timur Kobi	10.351	11.075	0,07
18. Seram Utara Timur Seti	13.599	13.816	0,02
Jumlah / Total	420.802	423.861	0,01

Sumber / Source : Dinas Kependudukan dan Pencatatan Sipil Kabupaten Maluku Tengah /
Central Maluku Population and Civil Registration Office

POPULATION AND EMPLOYMENT

Tabel 3.1.2 Jumlah Penduduk dan Rasio Jenis Kelamin Menurut Kecamatan di Kabupaten Maluku Tengah, 2017
Population and Sex Ratio by Districts in Maluku Tengah Regency, 2017

Kecamatan <i>Districts</i>	Jenis Kelamin (ribu) <i>Sex (thousand)</i>			Rasio Jenis Kelamin <i>Sex Ratio</i>
	Laki-Laki <i>Male</i>	Perempuan <i>Female</i>	Jumlah <i>Total</i>	
(1)	(2)	(3)	(4)	(5)
1. Banda	9.887	9.929	19.816	99.58
2. Tehoru	11.167	10.549	21.716	105.86
3. Telutih	6.285	6.040	12.325	104.06
4. Amahai	23.566	22.991	46.557	102.50
5. Kota Masohi	20.822	20.235	41.057	102.90
6. Teluk Elpaputih	4.783	4.486	9.269	106.62
7. Teon Nila Serua	7.399	6.955	14.354	106.38
8. Saparua	8.370	8.531	16.901	98.11
9. Saparua Timur	8.672	8.806	17.478	98.48
10. Nusalaut	3.307	3.291	6.598	100.49
11. Pulau Haruku	13.906	13.906	27.812	100.00
12. Salahutu	28.320	28.182	56.502	100.49
13. Leihitu	28.770	28.039	56.809	102.61
14. Leihitu Barat	10.836	10.932	21.768	99.12
15. Seram Utara	9.594	9.105	18.699	105.37
16. Seram Utara Barat	5.869	5.440	11.309	107.89
17. Seram Utara Timur Kobi	5.840	5.235	11.075	111.56
18. Seram Utara Timur Seti	7.191	6.625	13.816	108.54
Jumlah / Total	214.584	209.277	423.861	102.54

Sumber / Source : Dinas Kependudukan dan Pencatatan Sipil Kabupaten Maluku Tengah /
Central Maluku Population and Civil Registration Office

Tabel 3.1.3 Luas Wilayah, Penduduk dan Kepadatan Penduduk Menurut Kecamatan di Kabupaten Maluku Tengah, 2017
Population and Population Density by Districts in Maluku Tengah Regency, 2017

Kecamatan <i>Districts</i>	Luas Wilayah (km ²) <i>Teritorial Vast (km²)</i>	Penduduk (Jiwa) <i>Population (Souls)</i>	Kepadatan Penduduk (Jiwa/km ²) <i>Population Density (Soul/km²)</i>
(1)	(2)	(3)	(4)
1. Banda	172.00	19.816	115
2. Tehoru	405.72	21.716	54
3. Telutih	128.50	12.325	96
4. Amahai	1 619.07	46.557	29
5. Kota Masohi	37.30	41.057	1101
6. Teluk Elpaputih	120.00	9.269	77
7. Teon Nila Serua	24.28	14.354	508
8. Saparua	79.90	16.901	212
9. Nusalaut	32.50	6.598	203
10. Saparua Timur	96.60	17.478	181
11. Pulau Haruku	150.00	27.812	185
12. Salahutu	151.82	56.502	372
13. Leihitu	147.63	56.809	385
14. Leihitu Barat	84.47	21.768	258
15. Seram Utara	7.173.46	18.699	3
16. Seram Utara Barat	705.48	11.309	16
17. Seram Utara Timur Kobi	280.65	11.075	39
18. Seram Utara Timur Seti	186.19	13.816	74
Jumlah / Total	11.599.57	423.861	37

Sumber / Source : Dinas Kependudukan dan Pencatatan Sipil Kabupaten Maluku Tengah /
Central Maluku Population and Civil Registration Office

3.2 Ketenagakerjaan / *Employment*

Tabel 3.2.1 Jumlah Penduduk Berumur 15 Tahun Keatas Menurut Jenis Kegiatan Selama Seminggu yang Lalu di Kabupaten Maluku Tengah, 2017
Population Aged 15 Years and Over by Type of Activity During The Previous Week in Maluku Tengah Regency, 2017

Jenis Kegiatan Utama <i>Main Activities</i>	Laki-Laki <i>Male</i>	Perempuan <i>Female</i>	Jumlah <i>Total</i>
(1)	(2)	(3)	(4)
Penduduk Usia Kerja <i>Labour Force of Population</i>	125.833	125.222	251.055
Angkatan Kerja <i>Labour Force</i>	97.691	50.880	148.571
Bekerja <i>Working</i>	89.988	44.351	134.339
Pengangguran Terbuka <i>Unemployment</i>	7.703	6.529	14.232
Bukan Angkatan Kerja <i>Not Labour Force</i>	28.142	74.342	102.484
Tingkat Partisipasi Angkatan Kerja (TPAK) %	77,64	40,63	59,18
Tingkat Pengangguran Terbuka (TPT) %	7,89	12,83	9,58
% Bekerja Terhadap Angkatan Kerja	92,11	87,17	90,42

Sumber / Source : Badan Pusat Statistik / *Central Bureau of Statistics*

Tabel 3.2.2 Penduduk 15 Tahun Keatas Yang Bekerja Menurut Lapangan Pekerjaan Utama dan Jenis Kelamin di Kabupaten Maluku Tengah, 2017
Population Aged 15 Years and Over Who Worked and Sex in Maluku Tengah Regency, 2017

	Lapangan Pekerjaan Utama <i>Main Sector</i>	Laki-Laki <i>Male</i> (%)	Perempuan <i>Female</i> (%)	Jumlah <i>Total</i> (%)
	(1)	(2)	(3)	(4)
1.	Pertanian, Kehutanan, Perkebunan, Perikanan, dan Peternakan/Agriculture, Forestry, Plantation, Fishery, and Livestock	83,35	16,65	100
2.	Industri Pengolahan/Manufacturing	54,41	45,59	100
3.	Perdagangan, Hotel, dan Restoran/Trade, Hotel, and Restaurant	28,06	71,94	100
4.	Jasa Kemasyarakatan/Public Service	50,65	49,35	100
5.	Lainnya (Pertambangan dan Penggalian, Listrik, Gas dan Air Minum, Bangunan, Angkutan, Keuangan, dll)/Others (Mining and Quarrying, Electricity, Gas, and Water Supply, Construction, Transportation, Finance, etc)	92,97	7,03	100
	Jumlah / Total	66,99	33,01	100

Sumber / Source : Badan Pusat Statistik / *Central Bureau of Statistics*

POPULATION AND EMPLOYMENT

Tabel 3.2.3 Jumlah Pendaftar, Penerimaan, Penempatan dan Penghapusan Tenaga Kerja, Pencari Kerja Menurut Jenis Kelamin dirinci per Bulan di Kabupaten Maluku Tengah, 2017
Manpower Recruitment in Sex by The Month in Maluku Tengah Regency, 2017

Bulan Month	Pendaftaran Registration		Penerimaan Acception	
	Laki-Laki Male	Perempuan Female	Laki-Laki Male	Perempuan Female
	(1)	(2)	(3)	(4)
Januari / January	14	3	9	1
Februari / February	10	5	5	4
Maret / March	28	10	25	9
April / April	8	2	2	2
Mei / May	2	6	0	3
Juni / June	25	18	1	1
Juli / July	97	78	8	2
Agustus / August	75	83	0	0
September / September	21	49	0	0
Oktober / October	4	5	1	0
November / November	4	7	1	2
Desember / December	0	1	0	1
Jumlah / Total	288	267	52	25

Lanjutan Tabel / Continued Tabel 3.2.3

Bulan Month	Penempatan Localization		Penghapusan Omitted	
	Laki-Laki Male	Perempuan Female	Laki-Laki Male	Perempuan Female
(1)	(6)	(7)	(8)	(9)
Januari / January	9	1	9	1
Februari / February	5	4	5	4
Maret / March	25	9	25	9
April / April	2	2	2	2
Mei / May	0	3	0	3
Juni / June	1	1	1	1
Juli / July	8	2	8	2
Agustus / August	0	0	0	0
September / September	0	0	0	0
Oktober / October	1	0	1	0
November / November	1	2	1	2
Desember / December	0	1	0	1
Jumlah / Total	52	25	52	25

Sumber / Source : Dinas Transmigrasi dan Tenaga Kerja Kabupaten Maluku Tengah /
Transmigration and Manpower Office of Central Maluku Regency

POPULATION AND EMPLOYMENT

Tabel 3.2.4 Jumlah Pendaftar, Penerimaan dan Penempatan Tenaga Kerja, Menurut Jenis Tingkat Pendidikan dirinci per Bulan, 2017
Table Manpower Recruitment According to Education by The Month in Maluku Tengah Regency, 2017

Bulan Month	Pendaftaran / Registration					Jumlah Total
	SD Elementary School	SLTP Junior High School	SLTA Senior High School	Sarjana Muda Bachelor	Sarjana Degree	
(1)	(2)	(3)	(4)	(5)	(6)	(7)
Januari / January	0	1	13	1	2	17
Februari / February	0	0	13	0	2	15
Maret / March	0	0	22	5	11	38
April / April	0	0	4	1	5	10
Mei / May	0	0	3	0	5	8
Juni / June	0	0	25	4	17	43
Juli / July	0	0	110	4	61	175
Agustus / August	0	0	104	3	51	158
September / September	0	0	40	4	26	70
Oktober / October	0	0	5	2	2	9
November / November	1	1	8	0	1	11
Desember / December	0	0	1	0	0	1
Jumlah / Total	1	2	348	21	183	555

Lanjutan Tabel / Continued Tabel 3.2.4

Bulan Month	Penerimaan dan Penempatan Acception and Localization					Jumlah Total
	SD Elemen- tary School	SLTP Junior High School	SLTA Senior High School	Sarjana Muda Bachelor	Sarjana Degree	
(1)	(2)	(3)	(4)	(5)	(6)	(7)
Januari / January	0	0	9	0	1	10
Februari / February	0	0	9	0	0	9
Maret / March	0	0	22	2	10	34
April / April	0	0	2	2	0	4
Mei / May	0	0	3	0	0	3
Juni / June	0	0	2	0	0	2
Juli / July	0	0	10	0	0	10
Agustus / August	0	0	0	0	0	0
September / September	0	0	0	0	0	0
Oktober / October	0	0	1	0	0	1
November / November	0	0	2	0	1	3
Desember / December	0	0	1	0	0	1
Jumlah / Total	0	0	61	4	12	77

Sumber / Source : Dinas Transmigrasi dan Tenaga Kerja Kabupaten Maluku Tengah /
Transmigration and Manpower Office of Central Maluku Regency

POPULATION AND EMPLOYMENT

Tabel 3.2.5 Jumlah Permintaan dan Pemberian Izin Kerja Bangsa Asing Pendatang Menurut Bulan di Kabupaten Maluku Tengah, 2017
Table Manpower Recruitment According to Education by The Month in Maluku Tengah Regency, 2017

Bulan <i>Month</i>	Permintaan Izin <i>License Requested</i>	Pemberian Izin <i>License Given</i>
(1)	(2)	(3)
Januari / January	-	-
Februari / February	-	-
Maret / March	-	-
April / April	2	2
Mei / May	1	1
Juni / June	-	-
Juli / July	-	-
Agustus / August	-	-
September / September	-	-
Oktober / October	-	-
November / November	-	-
Desember / December	-	-
Jumlah / Total	3	3

Sumber / Source : Dinas Transmigrasi dan Tenaga Kerja Kabupaten Maluku Tengah /
Transmigration and Manpower Office of Central Maluku Regency

Tabel 3.2.6 Upah Minimum Propinsi (UMP) Sektor/Sub Sektor serta Hasil Monitoring Lapangan di Propinsi Maluku, 2017
Minimum Wage Province (MWP) Sector/Sub Sector and Monitoring Result In Maluku Province, 2017

Wilayah/Sektor-Sub Sektor <i>Region/Sector-Sub Sector</i> [KLUI]	Upah Minimum/Bulan <i>Minimum Wage/Month</i>	
	Lama / <i>Old</i> 2016 (Rp)	Baru / <i>New</i> 2017 (Rp)
(1)	(2)	(3)
I. Provinsi Maluku	1.775.000	1.925.000
II. Pertanian Pada Umumnya	1.855.000	2.005.000
1. Pertanian Tanaman Pangan dan Perkebunan	1.850.000	2.000.000
2. Perkebunan Kelapa	2.025.000	2.175.000
3. Pengusaha Hutan Alam	-	-
III. Perikanan Pada Umumnya	1.825.000	1.975.000
1. Penangkapan Biota Laut	1.970.000	2.120.000
2. Budidaya Biota Laut	1.865.000	2.015.000
IV. Pertambangan Pada Umumnya	2.225.000	2.375.000
1. Pertambangan Minyak dan Gas Bumi	2.325.000	2.475.000
V. Industri Pengolahan Pada Umumnya	1.800.000	1.950.000
1. Industri Pengolahan dan Pengawetan dan Biota Perairan	1.825.000	1.975.000
2. Industri Penggajian Kayu	1.860.000	2.000.000
3. Industri Kayu Lapis	1.860.000	2.000.000
VI. Konstruksi Pada Umumnya	1.970.000	2.120.000

Lanjutan Tabel / Continued Tabel 3.2.6

Wilayah/Sektor-Sub Sektor <i>Region/Sector-Sub Sector</i> [KLUI]	Upah Minimum/Bulan <i>Minimum Wage/Month</i>	
	Lama / <i>Old</i> 2016 (Rp)	Baru / <i>New</i> 2017 (Rp)
(1)	(2)	(3)
VII. Perdagangan Besar dan Eceran	1.860.000	2.000.000
VII. Hotel Bintang	1.825.000	1.975.000
IX. Restoran dan Rumah Makan	1.860.000	2.020.000
X. Transportasi, Penggudangan, dan Komunikasi Pada Umumnya	1.955.000	2.135.000
XI. Bank Umum	2.055.000	2.205.000

Lanjutan Tabel / Continued Tabel 3.2.6

Wilayah/Sektor-Sub Sektor <i>Region/Sector-Sub Sector</i> [KLUI]	SK Gubernur <i>Governor</i> <i>Recommendation</i>	Realisasi Hasil Monitoring Lapangan <i>Realization Monitoring</i> <i>Result</i>
(1)	(4)	(5)
I. Provinsi Maluku		
II. Pertanian Pada Umumnya 1. Pertanian Tanaman Pangan dan Perkebunan 2. Perkebunan Kelapa 3. Pengusaha Hutan Alam	No. 368 Thn 2016	Belum semua perusahaan membayar upah sesuai UMP
III. Perikanan Pada Umumnya 1. Penangkapan Biota Laut 2. Budidaya Biota Laut	No. 368 Thn 2016	Belum semua perusahaan membayar upah sesuai UMP
IV. Pertambangan Pada Umumnya 1. Pertambangan Minyak dan Gas Bumi	No. 368 Thn 2016	Sudah sesuai UMP
V. Industri Pengolahan Pada Umumnya 1. Industri Pengolahan dan Pengawetan dan Biota Perairan 2. Industri Penggergajian Kayu 3. Industri Kayu Lapis	No. 368 Thn 2016	Belum membayar upah sesuai UMP
VI. Konstruksi Pada Umumnya	No. 368 Thn 2016	Belum membayar upah sesuai UMP

Lanjutan Tabel / Continued Tabel 3.2.6

Wilayah/Sektor-Sub Sektor <i>Region/Sector-Sub Sector</i> [KLUI]	SK Gubernur <i>Governor</i> <i>Recommendation</i>	Realisasi Hasil Monitoring Lapangan <i>Realization Monitoring Result</i>
(1)	(4)	(5)
VII. Perdagangan Besar dan Eceran	No. 368 Thn 2016	Belum semua perusahaan membayar upah sesuai UMP
VII. Hotel Bintang	No. 368 Thn 2016	Sudah sesuai UMP
IX. Restoran dan Rumah Makan	No. 368 Thn 2016	Belum membayar upah sesuai UMP
X. Transportasi, Penggudangan, dan Komunikasi Pada Umumnya	No. 368 Thn 2016	Belum semua perusahaan membayar upah sesuai UMP
XI. Bank Umum	No. 368 Thn 2016	Sudah sesuai UMP

Sumber / Source : Dinas Transmigrasi dan Tenaga Kerja Kabupaten Maluku Tengah /
Transmigration and Manpower Office of Central Maluku Regency

Tabel 3.2.7 Jumlah Peserta dan Lulusan Latihan Keterampilan pada LLK – UKM Masohi dirinci per Kejuruan di Kabupaten Maluku Tengah, 2017
The Amount of Participants and The Graduated of The LLK-UKM Masohi in Specialization in Maluku Tengah Regency, 2017

Kejuruan <i>Specialization</i>	Peserta <i>Participants</i>	Lulusan <i>Graduated</i>	
		Jumlah <i>Total</i>	%
(1)	(2)	(3)	(4)
<u>Institutional</u>			
Las Listrik	16	16	100
Kerja Plat	-	-	
Mobil Bensin	-	-	
Sepeda Motor	16	16	100
Motor Tempel	-	-	
Instalasi Penerangan	32	32	100
Elektronika	-	-	
Teknik Pendingin	-	-	
Instalasi Tenaga	32	32	100
Jahit	32	32	100
Anyaman	-	-	
Komputer	-	-	
Bangunan	16	16	100
Mebeler	-	-	
Reparasi HP	-	-	
Processing	16	16	100
Jumlah / Total	160	160	100

Sumber / Source : Dinas Transmigrasi dan Tenaga Kerja Kabupaten Maluku Tengah /
Transmigration and Manpower Office of Central Maluku Regency

POPULATION AND EMPLOYMENT

Tabel 3.2.8 Jumlah Pegawai Negeri Sipil Instansi Vertikal Menurut Golongan di Kabupaten Maluku Tengah, 2017
Number of Vertical Instantion Civil Officer and BUMN/BUMD by Classification in Maluku Tengah Regency, 2017

Unit Organisasi <i>Organization Unit</i>	Golongan / <i>Classification</i>				Jumlah <i>Total</i>
	IV	III	II	I	
(1)	(2)	(3)	(4)	(5)	(6)
Vertikal					
Kejaksanaan Negeri	1	20	5	-	26
Pengadilan Negeri	2	30	6	-	38
Kodim 1502 Masohi	-	-	14	-	14
Polres Malteng	4	56	482	-	542
Kntr.Kementrian Agama	80	465	235	4	784
Pengadilan Agama	-	38	2	-	40
BPN (Pertanahan)	1	23	13	-	37
BPS (Statistik)	1	18	11	-	30
Rutan Masohi	13	24	-	-	37
UPTB Pendapatan (SAMSAT)	1	5	1	-	7
KP2KP (Pajak)	-	2	2	-	4
Pelabuhan Laut Amahai	-	11	7	-	18
KPPN	2	9	8	-	19
Jumlah / Total	104	683	761	4	1.552

Sumber / Source : Masing-masing Instansi / Each Office

Tabel 3.2.9 Jumlah Pegawai Negeri Sipil Instansi Vertikal dan BUMN/BUMD menurut Tingkat Pendidikan di Kabupaten Maluku Tengah, 2017
Number of Vertical Instantion Civil Officer and BUMN/BUMD by Education Level in Maluku Tengah Regency, 2017

Unit Organisasi <i>Organization Unit</i>	Tingkat Pendidikan / <i>Educatin Level</i>							Jumlah <i>Total</i>
	SLTP	SLTA	D1	D3	S1	S2	S3	
(1)	(2)	(3)	(4)	(5)	(6)	(7)	(8)	(9)
<u>Vertikal</u>								
Kejaksaan Negeri	-	7	-	-	18	1	-	26
Pengadilan Negeri	-	9	-	2	24	3	-	38
Kodim 1502 Masohi	-	14	-	-	-	-	-	14
Polres Malteng	-	511	-	2	28	1	-	542
Kntr Kementerian Agama	4	287	99	23	364	7	-	784
Pengadilan Agama	-	4	-	2	30	4	-	40
BPN (Pertanahan)	-	20	7	3	7	-	-	37
BPS (Statistik)	-	17	-	-	12	1	-	30
Rutan Masohi	29	-	-	3	4	1	-	37
UPTB Pendapatan (SAMSAT)	-	1	-	-	6	-	-	7
KP2KP (Pajak)	-	2	-	1	1	-	-	4
Pelabuhan Laut Amahai	-	9	-	1	8	-	-	18
KPPN	-	4	1	6	6	2	-	19
<u>BUMN/BUMD</u>								
PT. Pos (Persero)	3	-	-	-	-	-	-	3
PT. Telkom (Persero)	-	13	-	1	2	-	-	17
Depot Pertamina	-	4	-	-	-	-	-	4
BPJS Kesehatan	-	1	-	-	2	-	-	3
BPJS Ketenagakerjaan	-	-	-	-	-	-	-	-
BRI	-	36	-	3	137	2	-	178
BPDM	-	12	-	-	18	-	-	30
Mandiri	-	3	-	2	18	-	-	23
BNI	-	1	-	-	4	-	-	5
PDAM	-	65	-	1	29	1	-	96
PT. PLN (Persero)	1	193	7	50	25	-	-	276
<i>Jumlah / Total</i>								
	37	1 182	114	100	731	22		2 187

Sumber / Source : Masing-masing Instansi / Each Office

<https://malukutengahkab.bps.go.id>

04

SOSIAL / SOCIAL



Persentase penduduk 10 tahun ke atas yang tidak/belum bersekolah yaitu sebanyak 0.50 persen, masih sekolah 28.23 persen, dan sisanya tidak bersekolah lagi yaitu 71.27 persen.

Jumlah rumah sakit di Kab. Maluku Tengah ada 4 unit yang tersebar di Kec.Banda, Kota Masohi, Saparua dan Salahutu.

PENJELASAN TEKNIS

- 1 **Tidak/belum pernah sekolah** adalah mereka yang tidak pernah atau belum pernah terdaftar dan tidak pernah atau belum pernah aktif mengikuti pendidikan di suatu jenjang pendidikan formal. Termasuk juga yang tamat/belum tamat taman kanak-kanak tetapi tidak melanjutkan ke sekolah dasar.
- 2 **Masih bersekolah** adalah mereka yang terdaftar dan aktif mengikuti pendidikan formal dan nonformal (Paket A, B, atau C), baik pendidikan dasar, menengah maupun pendidikan tinggi. Bagi mahasiswa yang sedang cuti dianggap masih bersekolah.
- 3 **Tidak bersekolah lagi** adalah mereka yang pernah terdaftar dan aktif mengikuti pendidikan di suatu jenjang pendidikan formal dan nonformal (Paket A, B, atau C), tetapi pada saat pencacahan tidak lagi terdaftar dan tidak aktif mengikuti pendidikan.
- 4 **Tamat sekolah** adalah menyelesaikan pelajaran yang ditandai dengan lulus ujian akhir pada kelas atau tingkat terakhir suatu jenjang pendidikan di sekolah negeri maupun swasta dengan mendapatkan tanda tamat belajar/ijazah. Seseorang yang belum mengikuti pelajaran pada kelas tertinggi tetapi telah mengikuti ujian akhir dan lulus dianggap tamat sekolah.

TECHNICAL NOTES

- 1 **Not/never attending school** is someone who has never attended or never been registered in a formal education, such as primary, secondary, and tertiary education. Those who just completed kindergarten are considered as never attended school.
- 2 **Attending school** is someone who is currently attending primary, secondary, or tertiary education, including package A, package B, or package C. College student who postpones his/her study is considered as attending school.
- 3 **Not attending school anymore** is someone who had enrolled and participated in formal and non-formal education in the past including package A, package B, or package C, but currently does not attend school.
- 4 **Completed particular level of education** is someone who has completed particular level of education in private or public school and accepting graduation certificate. Someone who has never attended the highest grade but passed the final exam is considered as completed particular level of education.

- | | |
|---|--|
| <p>5 Dapat membaca dan menulis artinya dapat membaca dan menulis kata-kata/kalimat sederhana dengan suatu aksara tertentu.</p> <p>6 Jalur Pendidikan di Indonesia terdiri atas 1) pendidikan formal, 2) pendidikan nonformal, dan 3) pendidikan informal yang ketiganya dapat saling melengkapi dan memperkaya (Undang-Undang No. 20 Tahun 2013 tentang Sistem Pendidikan Nasional).</p> <p>7 Jenjang Pendidikan Formal terdiri atas pendidikan dasar, pendidikan menengah, dan pendidikan tinggi. Jenis pendidikan yang diajarkan mencakup pendidikan umum, kejuruan, akademik, profesi, vokasi, keagamaan, dan khusus.</p> <p>8 Pendidikan Dasar berbentuk Sekolah Dasar (SD) dan Madrasah Ibtidaiyah (MI) atau bentuk lain yang sederajat serta Sekolah Menengah Pertama (SMP) dan Madrasah Tsanawiyah (MTs), atau bentuk lain yang sederajat.</p> <p>9 Pendidikan Menengah berbentuk Sekolah Menengah Atas (SMA), Madrasah Aliyah (MA), Sekolah Menengah Kejuruan (SMK), dan Madrasah Aliyah Kejuruan (MAK), atau bentuk lain yang sederajat.</p> <p>10 Pendidikan Tinggi merupakan jenjang pendidikan setelah pendidikan menengah yang mencakup program pendidikan diploma, sarjana, magister, spesialis, dan doktor yang diselenggarakan oleh perguruan</p> | <p>5 Able to read and write is the ability to read and write at least a simple sentence in any letter of alphabets.</p> <p>6 The Education System in Indonesia consists of 1) a formal education, 2) non-formal education, and 3) informal education that all three can be complementary and enriching (Law No. 20 Year 2013 about The National Education System).</p> <p>7 The Formal Education Level consists of primary education, secondary education, and high education. The kind of education that taught consists of general education, vocational, academic, professional, religious, and specific education.</p> <p>8 The Primary Education consists of Elementary School and Islamic Elementary School or other equivalent forms and Junior High School and MTs, or other equivalent forms.</p> <p>9 The Secondary Education consists of the senior high school, MA, Vocational School, and Vocational Madrasah Aliyah, or other equivalent forms.</p> <p>10 The High Education consists of the education level after the secondary education that consists of diplomas, bachelor, master, specialist, and doctoral degrees that are held by the college. The colleges can be</p> |
|---|--|

tinggi. Perguruan tinggi dapat berbentuk akademi, politeknik, sekolah tinggi, institut, atau universitas.

- 11 Rumah Sakit** adalah tempat pemeriksaan dan perawatan kesehatan, biasanya berada di bawah pengawasan dokter/tenaga medis, yang melayani penderita yang sakit untuk berobat rawat jalan atau rawat inap.
- 12 Rumah Sakit Bersalin** adalah rumah sakit khusus untuk persalinan, dilengkapi pelayanan spesialis pemeriksaan kehamilan, persalinan, rawat inap dan rawat jalan ibu dan anak yang berada di bawah pengawasan dokter spesialis kandungan.
- 13 Rumah Bersalin** adalah sarana pelayanan kesehatan dengan izin sebagai rumah bersalin, dilengkapi pelayanan pemeriksaan kehamilan, persalinan serta pemeriksaan ibu dan anak yang berada di bawah pengawasan bidan senior.
- 14 Poliklinik** adalah sarana kesehatan yang dipakai untuk pelayanan berobat jalan, biasanya berada di bawah pengawasan dokter/tenaga medis.
- 15 Puskesmas (Pusat Kesehatan Masyarakat)** adalah unit pelaksana teknis dinas kesehatan kabupaten/ kota yang mempunyai fungsi utama sebagai penyelenggara pelayanan kesehatan tingkat pertama. Wilayah kerja puskesmas maksimal adalah satu kecamatan dan untuk dapat menjangkau

academy, polytechnic, high school, institute, or university.

- 11 Hospital** is a place for health check, usually controlled/supervised by doctors/medical personnel to serve the ill patients to get outpatient or inpatient treatment services.
- 12 Maternity Hospital** is a specialized hospital for childbirth, has specialist inspection service to pregnancy, childbirth, hospitalization and outpatient for mothers and children that is under the supervision of an obstetrician.
- 13 Maternity House** is health care facility with a license as a maternity house, equipped with prenatal care, childbirth and examination of mothers and children which is under the supervision of a senior midwife.
- 14 Polyclinic** is a health facility in which to get outpatient services, usually under the control of doctor/medical personnel.
- 15 Public Health Center** is technical implementation unit of regency health department that have the primary function as a first-level health care providers. The working area standard of public health center is one district and to reach their working areas, public health centers have a service network

wilayah kerjanya, puskesmas mempunyai jaringan pelayanan yang meliputi unit Puskesmas Pembantu (Pustu), unit Puskesmas Keliling (Puskel), dan unit bidan desa/komunitas (Peraturan Menteri Kesehatan RI No. 75 Tahun 2014 Tentang Pusat Kesehatan Masyarakat).

- 16 **Apotek** adalah suatu tempat tertentu yang digunakan untuk melakukan pekerjaan kefarmasian, dan penyaluran/penjualan obat atau bahan farmasi dan perbekalan kesehatan lainnya kepada masyarakat yang dikelola oleh tenaga apoteker (Peraturan Menteri Kesehatan RI No. 1332 Tahun 2002 Tentang Perubahan Atas Peraturan Menteri Kesehatan RI No. 922/MENKES/PER/X/1993 Tentang Ketentuan dan Tata Cara Pemberian Izin Apotek).
- 17 **Imunisasi** adalah memasukkan kuman atau racun penyakit tertentu yang sudah dilemahkan (vaksin) ke dalam tubuh dengan cara disuntik atau diminum (diteteskan dalam mulut) dengan maksud agar terjadi kekebalan tubuh terhadap penyakit tersebut.
- 18 **Keluhan kesehatan** adalah keadaan seseorang yang mengalami gangguan kesehatan atau kejiwaan, baik karena penyakit akut, penyakit kronis, kecelakaan, kriminal, atau hal lain.
- 19 **Mengobati sendiri** adalah upaya oleh anggota rumah

covering subsidiary of public health center, mobile public health center units, and midwife units (Regulation of the Minister of Health of Indonesia Number 75 Year 2014 about Public Health Center).

- 16 **Pharmacy** is a specific place that is used for pharmaceutical jobs, and distribution/sale of drugs/pharmaceuticals and other medical supplies to people that are administered by trained pharmacist (Regulation of the Minister of Health of Indonesia Number 1332 Year 2002 about the Changes of Regulation of the Minister of Health of Indonesia Number 922/MENKES/PER/X/1993 about Provision and Procedures for Administration of Licensed Pharmacies).
- 17 **Immunization** is putting enervated microbe of a certain disease into human body by injection or drinking (dropping into mouth) to make the body immune to that disease.
- 18 **Health complaint** is a condition where a person has health or mental problems because of acute illness, chronically illness, accident, crimes, or others.
- 19 **Self treatment** is an effort of household members/family to

- tangga/keluarga dengan melakukan pengobatan sendiri tanpa datang ke tempat fasilitas kesehatan atau memanggil dokter/petugas kesehatan ke rumahnya (misal minum obat modern, jamu, kerokan, kompres, kop, pijat) agar sembuh atau menjadi lebih ringan keluhan kesehatannya.
- 20 Angka penemuan kasus tuberkulosis** adalah jumlah kasus baru tuberkulosis (TB) dan kasus TB yang didiagnosis kambuh yang diobati dalam program penanggulangan TB nasional dan dilaporkan kepada WHO, dibagi dengan perkiraan WHO terhadap jumlah kasus insiden tuberkulosis pada tahun yang sama, dinyatakan sebagai persentase.
- 21 Angka keberhasilan pengobatan tuberkulosis smear positive/Basil Tahan Asam (BTA) positif** adalah proporsi (dinyatakan sebagai persentase) kasus TB BTA positif yang terdaftar di bawah program pengendalian TB nasional pada tahun tertentu yang dinyatakan berhasil menyelesaikan pengobatan. Dengan atau tanpa bukti bakteriologi keberhasilan (“sembuh” dan “menyelesaikan pengobatan” masing-masing).
- 22 Kasus kumulatif AIDS** adalah kumulatif kasus AIDS sampai dengan referensi waktu tertentu.
- 23 BCG (Bacillus Calmette Guerin)** merupakan vaksinasi untuk mencegah penyakit TBC, diberikan pada bayi baru lahir
- have a health treatment by themselves without visiting health facilities or a doctor/health personnel (for instance, by taking modern medicine, herb medicine, chief with a coin, compress, cupping suction, massage) in order to recover from illness or reduce the health complaint.*
- 20 The case detection rate for all forms of tuberculosis** is the number of new and replese tuberculosis cases diagnosed and treated in national tuberculosis control programmes and notified to WHO, divided by WHO's estimate of the number of incident tuberculosis cases for the same year, expressed as a percentage.
- 21 The treatment success rate for new pulmonary smear-positive tuberculosis cases** is the proportion (expressed as a percentage) of new smear-positive tuberculosis cases registered under a national tuberculosis control programme in a given year that succesfully completed treatment. With or without bacteriological evidence of succes (“cured” and “treatment completed” respectively).
- 22 Cummulative AIDS case** is cummulative AIDS cases with reference to a particular time.
- 23 BCG (Bacillus Calmette Guerin)** is a vaccine to prevent TBC disease, given to newborns or children, by injection at the

atau anak, dengan suntikan pada kulit pangkal lengan atas. Bekas suntikan kemudian akan membentuk tonjolan kecil jaringan parut pada kulit lengan atas. Suntikan BCG diberikan kepada anak sebanyak 1 kali.

24 DPT (Difteri, Pertusis, Tetanus) merupakan vaksin untuk mencegah penyakit Difteri, Pertusis, dan Tetanus yang diberikan pada bayi berumur 3 bulan ke atas, dengan suntikan pada paha, diulang 1 bulan dan 2 bulan kemudian, sehingga suntikan imunisasi DPT lengkap pada balita berjumlah 3 kali (kadang-kadang selang waktu antar suntikan bisa lebih dari 1 bulan).

25 Luas lantai adalah luas lantai yang ditempati dan digunakan untuk keperluan sehari-hari (sebatas atap).

26 Air leding adalah sumber air yang berasal dari air yang telah melalui proses penjernihan dan penyehatan sebelum dialirkan kepada konsumen melalui instalasi berupa saluran air. Sumber air ini biasanya diusahakan oleh PAM/PDAM/BPAM. Termasuk dalam hal ini air leding yang didapat secara eceran.

27 Sumur terlindung adalah air yang berasal dari dalam tanah yang digali dan lingkaran sumur tersebut dilindungi oleh tembok paling sedikit 0,8 meter di atas tanah dan 3 meter ke bawah tanah, serta ada lantai semen sejauh 1 meter dari lingkaran sumur.

base of the skin of the upper arm. Injection site will form little bumps of scar tissue in the skin of the upper arm. BCG injections given to children 1 times.

24 DPT (Diphtheria, Pertussis, Tetanus) is a vaccine to prevent the diphtheria, pertussis, and tetanus disease, given to infants aged 3 months and above, with a shot in the thigh, repeated one month and two months later, so that the complete DPT immunization shots at toddler totaling 3 times (sometimes the time interval between injections can be more than 1 month).

25 Floor area is the total area which is occupied and utilized daily.

26 Pipe water is a water source that comes from water that has been through a process of purification and sanitation before distribute to consumers through an instalation of water lines. This water source is usually distributed by PAM/PDAM/BPAM. This include a pipe water that sold at retail.

27 Protected wells is water that comes from the soil were excavated and the circumference of the well was protected by walls at least 0.8 meters above ground and 3 meters underground, and cement floor as far as 1 meter

- 28 Status penguasaan bangunan tempat tinggal milik sendiri** adalah jika tempat tinggal tersebut pada waktu pencacahan betul-betul sudah milik kepala rumah tangga atau salah seorang anggota rumah tangga. Rumah yang dibeli secara angsuran melalui kredit bank atau rumah dengan status sewa beli dianggap rumah milik sendiri.
- 29 Peristiwa tindak pidana yang dilaporkan** ialah setiap peristiwa yang diterima kepolisian dari laporan masyarakat, atau peristiwa dimana pelakunya tertangkap tangan oleh kepolisian.
- 30 Jumlah tindak pidana** menggambarkan jumlah kasus tindak pidana yang terjadi pada kurun waktu tertentu.
- 31 Bencana Alam** adalah peristiwa atau serangkaian peristiwa yang mengancam dan mengganggu kehidupan/penghidupan masyarakat yang disebabkan oleh faktor alam antara lain berupa gempa bumi, tsunami, gunung meletus, banjir, kekeringan, angin topan, dan tanah longsor sehingga mengakibatkan kerugian materi maupun non-materi.
- 32 Korban meninggal** adalah orang yang dilaporkan tewas atau meninggal dunia akibat bencana.
- 33 Korban hilang** adalah orang yang dilaporkan hilang atau tidak ditemukan atau tidak diketahui keberadaannya setelah terjadi bencana.
- 34 Korban luka/sakit** adalah orang
- from the well circumference.*
- 28 Own ownership property status** is a status of dwelling occupied belongs to the head of household or one of the household member. Houses bought through bank credit or houses with leasing status were also categorized as an own property.
- 29 Reported crime incidence** includes all criminal cases reported and received by police office, and all crimes caught by police.
- 30 Crime total** refers to the number of criminal cases occurring during a given period.
- 31 Natural Disaster** is an event or series of events that threaten and disrupt the lives and livelihoods caused by natural factors such as: earthquake, tsunami, volcanic eruption, flood, flash flood, drought, typhoon/cyclone, and landslide so it can lead to result in loss of material and non-material.
- 32 Fatality** is a person reported killed or death in the wake of a disaster.
- 33 Missing person** is a person reported missing or who cannot be located or who cannot be accounted for in the wake of a disaster.
- 34 Casualty** is a person suffering

- yang mengalami luka-luka atau sakit, dalam keadaan luka ringan, luka sedang maupun luka parah/berat, baik yang berobat jalan maupun rawat inap.
- 35 Rusak Berat** adalah kriteria kerusakan yang mengakibatkan bangunan roboh atau sebagian besar komponen struktur rusak.
- 36 Rusak sedang** adalah kriteria kerusakan yang mengakibatkan sebagian kecil komponen struktur rusak, dan komponen penunjang rusak namun bangunan masih tetap berdiri.
- 37 Rusak ringan** adalah kriteria kerusakan yang mengakibatkan sebagian komponen struktur retak (struktur masih bisa digunakan) dan bangunan masih tetap berdiri.
- 38 Untuk mengukur kemiskinan**, BPS menggunakan konsep kemampuan memenuhi kebutuhan dasar (*basic needs approach*). Dengan pendekatan ini, kemiskinan dipandang sebagai ketidakmampuan dari sisi ekonomi untuk memenuhi kebutuhan dasar makanan dan bukan makanan yang diukur dari sisi pengeluaran. Metode yang digunakan adalah menghitung Garis Kemiskinan (GK), yang terdiri dari dua komponen yaitu Garis Kemiskinan Makanan (GKM) dan Garis Kemiskinan Non-Makanan (GKNM). Penghitungan Garis Kemiskinan dilakukan secara terpisah untuk daerah perkotaan dan pedesaan.
- 39 Penduduk miskin** adalah
- injury or illness, in a state of light injury, moderate injury, or heavy injury, which in undergoing treatment as either an outpatient or inpatient.*
- 35 Severely damaged** is the criteria of damage that resulted most buildings collapsed or damaged its structural components.
- 36 Damaged** is the criteria of damage that resulted defective fraction of structural components and supporting components damaged, but the building still stands.
- 37 Lightly damaged** is the criteria of damage that resulted partially cracked structural components, but the structure still can be used and the building still stands.
- 38 To measure poverty**, BPS-Statistics Indonesia has used the concept of basic needs approach. Therefore, poverty is viewed as economic inability to fulfill food and non-food basic needs which are measured by consumption/expenditure. The method used is calculating poverty line, which consists of two components that are Food Poverty Line (FPL) and Non-Food Poverty Line (NFPL). The poverty line was calculated separately for urban and rural areas.
- 39 Poor Population** refer to a

penduduk yang memiliki rata-rata pengeluaran per kapita per bulan di bawah Garis Kemiskinan.

40 Garis Kemiskinan Makanan (GKM) merupakan nilai pengeluaran kebutuhan minimum makanan yang disetarakan dengan 2.100 kkalori per kapita per hari. Garis Kemiskinan Non-Makanan (GKNM) adalah kebutuhan minimum untuk perumahan, sandang, pendidikan, kesehatan, dan kebutuhan dasar lainnya.

person whose expenditure per capita per month is below the poverty line is considered to be poor.

40 The Food Poverty Line refers to the daily minimum requirement of 2,100 kcal per capita per day. The Non-Food Poverty Line refers to the minimum requirement for household necessities for clothing, education, health, and other basic individual needs.

ULASAN

Sarana dan prasarana kesehatan sampai tahun 2017 di Kabupaten Maluku Tengah terdiri dari 4 buah rumah sakit, 146 buah puskesmas yang terdiri dari 20 buah puskesmas menginap, 13 puskesmas tanpa menginap dan 113 puskesmas pembantu.

Jumlah penduduk Kabupaten Maluku Tengah dengan umur 10 tahun keatas tercatat sebanyak 28.23 persen masih bersekolah. Nilai ini mengalami kenaikan dibandingkan tahun sebelumnya sebesar 27,80 persen.

Jika didasarkan tingkat pendidikan yang ditamatkan, 28.51 persen penduduk Maluku Tengah berpendidikan SMA, 26.49 persen berpendidikan SD dan lebih dari 17.24 persen tidak bersekolah.

DESCRIPTION

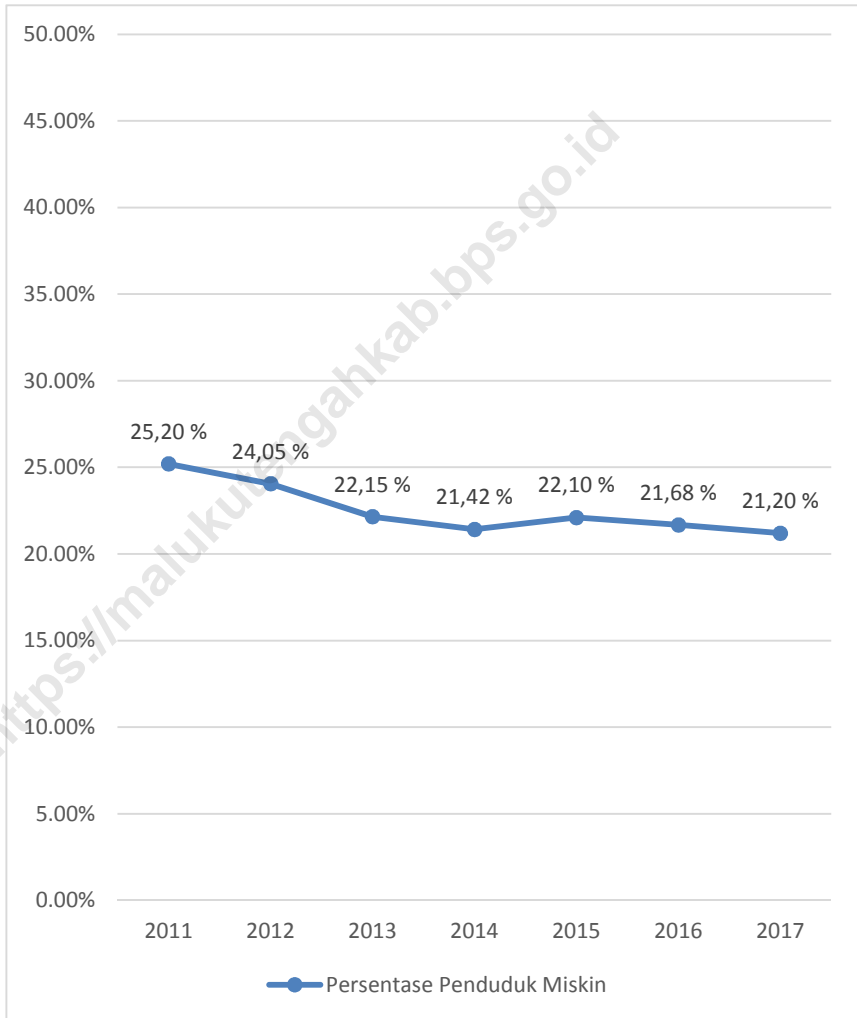
Health facilities at Maluku Tengah Regency until the end of 2017 consisted of 4 hospitals and 146 Public Health Center that consist of 20 lodges, 13 without lodging and 113 Pustu.

The number of population in maluku tengah regency with age 10 years and above recorded about 28.23 percent is still in school. This number has increased compared to the previous year of 27.80 percent.

According to graduated education, 28.51 percent population in Maluku Tengah regency were graduated from highschool, 26.49 percent from elementary school, and about 17.24 percent did not attend any education.

Gambar 4 **Persentase Penduduk Miskin di Kabupaten Maluku Tengah, 2011-2017**
Picture

Poor Populatin Percentage in Maluku Tengah Regency, 2011-2016



Sumber / Source : Badan Pusat Statistik / Central Bureau of Statistics

SOCIAL

1.1 PENDIDIKAN / EDUCATION

Tabel 4.1.1 Persentase Penduduk 10 Tahun Keatas Menurut Status Pendidikan dan Jenis Kelamin di Kabupaten Maluku Tengah, 2017
Percentage of Population 10 Years Above by Education and Sex in Maluku Tengah Regency, 2017

Status Pendidikan <i>Education State</i>	2016			2017		
	Laki-laki <i>Male</i>	Perempuan <i>Female</i>	Jumlah <i>Total</i>	Laki-laki <i>Male</i>	Perempuan <i>Female</i>	Jumlah <i>Total</i>
(1)	(2)	(3)	(4)	(5)	(6)	(7)
Tidak/Belum Pernah Sekolah	0,43	0,9	0,68	0,59	0,40	0,50
Masih Sekolah	28,84	26,75	27,80	28,79	27,67	28,23
Tidak Bersekolah Lagi	70,73	72,32	71,52	70,62	71,93	71,27

Sumber / Source : Badan Pusat Statistik / *Central Bureau of Statistics*

Tabel 4.1.2 Persentase Penduduk 10 Tahun Keatas Menurut Tingkat Pendidikan yang Ditamatkan di Kabupaten Maluku Tengah, 2017
Percentage of Population 10 Years Above by Graduated in Maluku Tengah Regency, 2017

Jenjang Pendidikan <i>Education Level</i>	2016	2017
(1)	(2)	(3)
Tidak Sekolah/Belum Tamat		
SD	17,32	17,24
SD	28,36	26,49
SMP	14,18	20,53
SMA	31,19	28,51
D1 – S3	8,94	7,23
Jumlah / Total	100,00	100,00

Sumber / Source : Badan Pusat Statistik / Central Bureau of Statistics

SOCIAL

Tabel 4.1.3 Jumlah Sekolah, Gedung, Ruang Kelas, Murid, Guru dan Ratio Murid Terhadap Guru Pada Taman Kanak - Kanak Menurut Kecamatan di Kabupaten Maluku Tengah, 2017
Number of Schools, Buildings, Class Rooms, Student, Teacher, and Student Teacher Ratio at Kinder Garden by Districts in Maluku Tengah Regency, 2017

Kecamatan <i>Districts</i>	Sekolah <i>School</i>	Gedung <i>Building</i>	Ruang Kelas <i>Class Room</i>	Murid <i>Student</i>	Guru Tetap <i>Main Teacher</i>	Ratio Murid/Guru <i>Student Teacher Ratio</i>
(1)	(2)	(3)	(4)	(5)	(6)	(7)
Banda	9	7	14	200	2	100
Tehoru	11	11	22	360	3	120
Telutih	8	-	-	257	-	-
Amahai	19	9	18	617	4	154
Kota Masohi	17	10	20	638	27	23
Teluk Elpaputih	16	8	16	309	3	103
Teon Nila Serua	18	11	22	394	18	21
Saparua	11	14	28	243	3	81
Saparua Timur	12	6	12	271	2	135
Nusalaut	8	-	-	221	4	55
Pulau Haruku	15	7	14	525	7	75
Salahutu	20	10	20	721	1	721
Leihitu	13	16	32	377	11	34
Leihitu Barat	6	3	6	181	4	45
Seram Utara	9	8	16	298	2	149
Seram Utara Barat	5	5	10	200	1	200
Seram Utara Timur Kobi	15	10	20	486	-	-
Seram Utara Timur Seti	14	9	18	365	-	-
Jumlah / Total	226	243	288	6.663	92	74

Sumber / Source : Dinas Pendidikan dan Kebudayaan Kabupaten Maluku Tengah /
Office of Education and Culture of Central Maluku Regency

Tabel 4.1.4 Jumlah Sekolah, Gedung dan Ruang Kelas Tingkat Sekolah Dasar (SD) Menurut Status dan Kecamatan di Kabupaten Maluku Tengah, 2017

Number of Schools, Buildings, Class Rooms, Student, Teacher, and Student Teacher Ratio at Elementary School by Districts in Maluku Tengah Regency, 2017

Kecamatan <i>Districts</i>	N e g e r i <i>Government</i>			S w a s t a <i>Private</i>		
	Sekolah <i>School</i>	Gedung <i>Building</i>	Ruang Kelas <i>Class Room</i>	Sekolah <i>School</i>	Gedung <i>Building</i>	Ruang Kelas <i>Class Room</i>
(1)	(2)	(3)	(4)	(5)	(6)	(7)
Banda	19	31	132	0	0	0
Tehoru	16	24	98	4	7	30
Telutih	10	14	65	4	4	25
Amahai	33	62	228	3	6	30
Kota Masohi	15	41	120	4	7	29
Teluk Elpaputih	8	12	57	4	7	42
Teon Nila Serua	10	15	63	7	10	47
Saparua	19	21	117	2	3	12
Saparua Timur	18	20	113	1	1	4
Nusalaut	10	15	62	0	0	0
Pulau Haruku	23	36	187	1	2	6
Salahutu	35	49	272	3	3	15
Leihitu	41	59	353	0	-	-
Leihitu Barat	18	25	123	0	-	-
Seram Utara	30	26	153	2	4	19
Seram Utara Barat	13	25	104	4	8	24
Seram Utara Timur Kobi	15	19	99	2	2	9
Seram Utara Timur Seti	17	21	104	1	2	6
Jumlah / Total	350	515	2.450	42	66	298

SOCIAL**Lanjutan Tabel / Continued Tabel 4.1.4**

Kecamatan <i>Districts</i>	Jumlah <i>Total</i>		
	Sekolah <i>School</i>	Gedung <i>Building</i>	Ruang <i>Room</i>
(1)	(8)	(9)	(10)
Banda	19	31	132
Tehoru	20	31	128
Telutih	14	18	90
Amahai	36	68	258
Kota Masohi	19	48	149
Teluk Elpaputih	12	19	99
Teon Nila Serua	17	25	110
Saparua	21	24	129
Saparua Timur	19	21	117
Nusalaut	10	15	62
Pulau Haruku	24	38	193
Salahutu	38	52	287
Leihitu	41	59	353
Leihitu Barat	18	25	123
Seram Utara	32	30	172
Seram Utara Barat	17	33	128
Seram Utara Timur Kobi	17	21	108
Seram Utara Timur Seti	18	23	110
Jumlah / Total	392	581	2.748

Sumber / Source : Dinas Pendidikan dan Kebudayaan Kabupaten Maluku Tengah /
Office of Education and Culture of Central Maluku Regency

Tabel 4.1.5 Jumlah Murid Tingkat Sekolah Dasar Menurut Jenjang Kelas per Kecamatan di Kabupaten Maluku Tengah, 2017
Number of Elementary School Student by Class Level and Districts in Maluku Tengah Regency, 2017

Kecamatan <i>Districts</i>	K e l a s <i>C l a s s</i>						Jumlah <i>Total</i>
	I	II	III	IV	V	VI	
(1)	(2)	(3)	(4)	(5)	(6)	(7)	(8)
Banda	402	381	313	391	383	388	2.258
Tehoru	498	421	392	420	423	413	2.567
Telutih	313	249	226	213	227	255	1.483
Amahai	835	792	756	742	800	787	4.712
Kota Masohi	677	638	619	620	612	632	3.798
Teluk Elpaputih	247	243	226	266	254	270	1.506
Teon Nila Serua	189	305	283	296	312	327	1.812
Saparua	407	351	347	379	411	431	2.326
Saparua Timur	335	313	326	312	333	367	1.986
Nusalaut	127	107	107	93	117	121	672
Pulau Haruku	514	439	472	503	515	549	2.992
Salahutu	921	935	898	878	1.021	899	5.552
Leihitu	993	975	869	920	1.054	1.006	5.817
Leihitu Barat	384	332	360	377	380	363	2.196
Seram Utara	560	471	461	475	480	457	2.904
Seram Utara Barat	246	251	243	249	249	253	1.494
Seram Utara Timur Kobi	190	267	280	240	280	240	1.597
Seram Utara Timur Seti	296	276	270	319	298	276	1.735
Jumlah / Total	8.337	7.746	7.448	7.693	849	8.034	47.407

Sumber / Source : Dinas Pendidikan dan Kebudayaan Kabupaten Maluku Tengah /
Office of Education and Culture of Central Maluku Regency

SOCIAL

Tabel 4.1.6 Jumlah Murid, Guru, Kelas, Ratio Murid Terhadap Guru dan Rata – Rata Murid per Kelas Belajar Tingkat Sekolah Dasar (SD) menurut Kecamatan di Kabupaten Maluku Tengah, 2017

Number of Student, Teacher, Class, Student Teacher Ratio and Student per Class Average at Elementary School (SD) Level by Districts in Maluku Tengah Regency, 2017

Kecamatan <i>Districts</i>	Murid <i>Student</i>	Guru <i>Teacher</i>	Kelas Murid <i>Class</i>	Ratio Murid Terhadap Guru <i>Student Teacher Ratio</i>	Rata-Rata Murid per Kelas <i>Student per Class Average</i>
(1)	(2)	(3)	(4)	(5)	(6)
Banda	2.258	87	115	26	20
Tehoru	2.567	142	134	18	19
Telutih	1.483	85	84	17	18
Amahai	4.712	399	231	12	20
Kota Masohi	3.798	250	193	15	20
Teluk Elputih	1.506	131	73	11	21
Teon Nila Serua	1.812	167	112	11	16
Saparua	2.326	179	138	13	17
Saparua Timur	1.986	174	114	11	17
Nusalaut	672	90	60	7	11
Pulau Haruku	2.992	274	148	11	20
Salahutu	5.552	535	230	10	24
Leihitu	5.817	456	243	13	24
Leihitu Barat	2.196	163	106	13	21
Seram Utara	2.904	206	168	14	17
Seram Utara Barat	1.494	135	101	11	15
Seram Utara Timur Kobi	1.597	88	115	18	14
Seram Utara Timur Seti	1.735	92	112	19	15
Jumlah / Total	47.407	3 694	2.477	13	19

Sumber / Source Dinas Pendidikan dan Kebudayaan Kabupaten Maluku Tengah /
Office of Education and Culture of Central Maluku Regency

Tabel 4.1.7 Jumlah Sekolah dan Peserta Lulusan Evaluasi Belajar Tahap Akhir Tingkat Sekolah Dasar (SD) Menurut Status dan Kecamatan di Kabupaten Maluku Tengah, 2017
Number of School and EBTA Graduated Student at Elementary School Level by The Position by The Districts and Status in Maluku Tengah Regency, 2017

Kecamatan <i>Districts</i>	SD N e g e r i <i>Government Elementary School</i>		
	Jumlah <i>Total</i>	Peserta <i>Participant</i>	Lulusan <i>Graduated</i>
	(1)	(2)	(3)
Banda	19	370	370
Tehoru	16	326	326
Telutih	10	190	190
Amahai	33	726	726
Kota Masohi	15	542	542
Teluk Elpaputih	8	127	127
Teon Nila Serua	10	175	175
Saparua	19	398	398
Saparua Timur	18	316	316
Nusalaut	10	135	135
Pulau Haruku	23	485	485
Salahutu	35	914	914
Leihitu	41	1.185	1.185
Leihitu Barat	18	411	411
Seram Utara	30	439	539
Seram Utara Barat	13	190	190
Seram Utara Timur Kobi	15	240	240
Seram Utara Timur Seti	17	250	250
Jumlah / Total	350	7.419	7.419

SOCIAL

Lanjutan Tabel / Continued Tabel 4.1.7

Kecamatan <i>Districts</i>	SD Swasta <i>Private Elementary School</i>		
	Jumlah	Peserta	Lulusan
	<i>Total</i>	<i>Participant</i>	<i>Graduated</i>
(1)	(5)	(6)	(7)
Banda	0	0	0
Tehoru	4	78	78
Telutih	4	47	47
Amahai	3	53	53
Kota Masohi	4	93	93
Teluk Elpaputih	4	136	136
Teon Nila Serua	7	156	156
Saparua	2	37	37
Saparua Timur	1	15	15
Nusalaut	0	0	0
Pulau Haruku	1	17	17
Salahutu	3	32	32
Leihitu	0	0	0
Leihitu Barat	0	0	0
Seram Utara	2	12	12
Seram Utara Barat	4	52	52
Seram Utara Timur Kobi	2	15	15
Seram Utara Timur Seti	1	18	18
Jumlah / Total	42	761	761

Sumber / Source : Dinas Pendidikan dan Kebudayaan Kabupaten Maluku Tengah /
Office of Education and Culture of Central Maluku Regency

Tabel 4.1.8 Jumlah Sekolah, Gedung dan Ruang Kelas Tingkat Sekolah Lanjutan Pertama Menurut Status dan Kecamatan di Kabupaten Maluku Tengah, 2017
Number of Schools, Buildings and Class Rooms at Junior High School Level by Districts and Status in Maluku Tengah Regency, 2017

Kecamatan <i>Districts</i>	Pemerintah <i>Government</i>			Swasta <i>Private</i>		
	Sekolah <i>School</i>	Gedung <i>Building</i>	Ruang Kls. <i>Class Room</i>	Sekolah <i>School</i>	Gedung <i>Building</i>	Ruang Kls. <i>Class Room</i>
(1)	(2)	(3)	(4)	(5)	(6)	(7)
Banda	10	25	56	1	2	6
Tehoru	7	29	34	3	8	23
Telutihh	3	11	17	4	10	31
Amahai	10	30	68	4	8	28
Kota Masohi	4	12	68	4	8	24
Teluk Elpaputih	6	12	41	-	-	-
Teon Nila Serua	7	21	35	1	3	9
Saparua	4	16	49	1	3	15
Saparua Timur	4	10	31	-	-	-
Nusalaut	4	12	21	-	-	-
Pulau Haruku	6	24	55	2	2	7
Salahutu	5	20	81	-	-	-
Leihitu	9	40	98	3	10	40
Leihitu Barat	5	15	30	2	5	17
Seram Utara	10	28	53	-	-	-
Seram Utara Barat	6	18	51	-	-	-
SUT Kobi	5	10	46	-	-	-
SUT Seti	7	15	35	1	1	3
Jumlah / Total	112	348	869	26	60	203

SOCIAL

Lanjutan Tabel / Continued Tabel 4.1.8

Kecamatan <i>Districts</i>	Jumlah <i>Total</i>		
	Seko-lah <i>School</i>	Ged ung <i>Build ing</i>	Ruang Kls. <i>Class Room</i>
(8)	(9)	(10)	(11)
Banda	11	27	62
Tehoru	10	37	57
Telutih	7	21	48
Amahai	14	38	96
Kota Masohi	8	20	92
Teluk Elpapatih	6	12	41
Teon Nila Serua	8	24	44
Saparua	5	19	64
Saparua Timur	4	10	31
Nusalaut	4	12	21
Pulau Haruku	8	26	62
Salahutu	5	20	81
Leihitu	12	50	138
Leihitu Barat	7	20	47
Seram Utara	10	28	53
Seram Utara Barat	6	18	51
Seram Utara Timur Kobi	5	10	46
Seram Utara Timur Seti	8	16	38
Jumlah / Total	138	408	1.072

Sumber / Source : Dinas Pendidikan dan Kebudayaan Kabupaten Maluku Tengah /
Office of Education and Culture of Central Maluku Regency

Tabel 4.1.9 Jumlah Murid Tingkat Sekolah Lanjutan Pertama (SLTP) Menurut Jenjang Kelas dan Kecamatan di Kabupaten Maluku Tengah, 2017
Number of Junior High School Student by The Class Room Level, Sex Which, Specified by The Districts in Maluku Tengah Regency, 2017

Kecamatan <i>Districts</i>	Jenjang Kelas / <i>The Class Room Level</i>			Jumlah <i>Total</i>
	I	II	III	
(1)	(2)	(3)	(4)	(5)
Banda	252	405	414	1.171
Tehoru	433	511	483	1.427
Telutih	240	237	222	699
Amahai	722	726	674	2.122
Kota Masohi	623	580	569	1.772
Teluk Elpaputih	267	245	247	759
Teon Nila Serua	378	367	365	1.110
Saparua	451	412	436	1.299
Saparua Timur	278	306	334	918
Nusalaut	133	136	127	396
Pulau Haruku	461	478	419	1.358
Salahutu	573	547	566	1.686
Leihitu	986	976	978	2.940
Leihitu Barat	414	391	414	1.219
Seram Utara	317	292	325	934
Seram Utara Barat	208	234	229	671
Seram Utara Timur Kobi	182	188	188	558
Seram Utara Timur Seti	256	237	265	758
Jumlah / <i>Total</i>	7.274	7.268	7.255	21.797

Sumber / Source : Dinas Pendidikan dan Kebudayaan Kabupaten Maluku Tengah /
Office of Education and Culture of Central Maluku Regency

SOCIAL

Tabel 4.1.10 Jumlah Murid, Guru, Kelas Murid, Ratio Murid Terhadap Guru dan Rata - Rata Murid per Kelas Belajar Tingkat Sekolah Lanjutan Pertama (SLTP) Menurut Kecamatan di Kabupaten Maluku Tengah, 2017

Number of Student, Teacher, Class, Student Teacher Ratio and Student per Class Average at Junior High School Level by Districts in Maluku Tengah Regency, 2017

Kecamatan <i>Districts</i>	Murid <i>Student</i>	Guru <i>Teacher</i>	Kelas Murid <i>Class</i>	Ratio Murid Terhadap Guru <i>Pupil to Teacher Ratio</i>	Rata-Rata Murid per Kelas <i>Student per Class Average</i>
(1)	(2)	(3)	(4)	(5)	(6)
Banda	1.171	36	45	33	26
Tehoru	1.427	45	50	32	29
Telutih	699	29	27	24	26
Amahai	2.122	144	76	15	28
Kota Masohi	1.772	138	59	13	30
Teluk Elpaputih	759	65	28	12	27
Teon Nila Serua	1.110	73	41	15	27
Saparua	1.299	179	44	7	30
Saparua Timur	918	68	31	14	30
Nusalaut	396	40	16	10	25
Pulau Haruku	1.358	74	46	18	29
Salahutu	1.686	175	56	10	30
Leihitu	2.940	120	99	25	30
Leihitu Barat	1.219	35	41	35	30
Seram Utara	934	39	39	24	24
Seram Utara Barat	671	43	24	16	28
Seram Utara Timur Kobi	558	18	19	31	30
Seram Utara Timur Seti	758	28	34	27	22
Jumlah / Total	21.797	1.349	775	16	28

Sumber / Source : Dinas Pendidikan dan Kebudayaan Kabupaten Maluku Tengah

Tabel 4.1.11 Jumlah Peserta dan Lulusan Evaluasi Belajar Tahap Akhir Tingkat Sekolah Lanjutan Pertama (SLTP) Menurut Status dan Kecamatan di Kabupaten Maluku Tengah, 2017
Number of EBTA Participant and Graduated Student at Junior High School Level by Status and Districts in Maluku Tengah Regency, 2017

Kecamatan <i>Districts</i>	Pemerintah <i>Government</i>		Swasta <i>Private</i>		Jumlah <i>Total</i>	
	Peserta/ <i>Parti- cipant</i>	Lulusan <i>Gradu- ated</i>	Peserta/ <i>Parti- cipant</i>	Lulusan <i>Gradu- ated</i>	Peserta/ <i>Parti- cipant</i>	Lulusan <i>Gradu- ated</i>
(1)	(2)	(3)	(4)	(5)	(6)	(7)
Banda	446	44	27	27	473	471
Tehoru	336	331	142	139	478	470
Telutih	145	145	155	149	300	294
Amahai	555	546	218	217	773	763
Kota Masohi	545	543	300	296	845	839
Teluk Elpaputih	255	255	-	-	255	255
Teon Nila Serua	320	319	67	67	387	386
Saparua	329	328	115	115	444	443
Saparua Timur	371	368	-	-	371	368
Nusalaut	140	140	-	-	140	140
Pulau Haruku	498	498	50	50	548	548
Salahutu	902	490	-	-	902	890
Leihitu	877	868	267	266	1.144	1.134
Leihitu Barat	314	313	135	134	449	447
Seram Utara	407	404	-	-	407	404
Seram Utara Barat	254	253	-	-	254	253
Seram Utara Timur	211	207	-	-	211	207
Kobi	211	207	-	-	211	207
Seram Utara Timur	211	207	-	-	211	207
Seti	306	304	-	-	306	304
Jumlah / Total	7.211	7.156	1.476	1.460	8.687	8.616

Sumber / Source : Dinas Pendidikan dan Kebudayaan Kabupaten Maluku Tengah /
Office of Education and Culture of Central Maluku Regency

SOCIAL

Tabel 4.1.12 Jumlah Sekolah, Gedung dan Ruang Kelas Sekolah Lanjutan Tingkat Atas (SLTA) Menurut Status Dirinci Per Kecamatan di Kabupaten Maluku Tengah, 2017
Number of School, Building and Class Room at Senior High School Level (SLTA) by Status and Districts in Maluku Tengah Regency, 2017

Kecamatan <i>Districts</i>	Pemerintah <i>Government</i>			Swasta <i>Private</i>		
	Sekolah <i>School</i>	Gedung <i>Building</i>	Ruang Kls. <i>Class Room</i>	Sekolah <i>School</i>	Gedung <i>Building</i>	Ruang Kls. <i>Class Room</i>
(1)	(2)	(3)	(4)	(5)	(6)	(7)
Banda	4	15	46	-	-	-
Tehoru	4	10	30	1	2	6
Telutihh	3	9	28	-	-	-
Amahai	7	20	59	2	7	21
Kota Masohi	4	28	84	5	13	38
Teluk Elpaputih	4	5	15	-	-	-
Teon Nila Serua	1	7	22	1	2	6
Saparua	4	21	63	2	6	17
Saparua Timur	3	-	-	-	-	-
Nusalaut	2	3	10	1	3	8
Pulau Haruku	4	18	55	1	3	9
Salahutu	5	21	64	2	3	10
Leihitu	8	25	74	1	2	7
Leihitu Barat	3	9	27	-	-	-
Seram Utara	3	6	19	1	2	6
Seram Utara Barat	3	6	18	-	-	-
Seram Utara Timur	2	5	16	-	-	-
Kobi						
Seram Utara Timur Seti	3	8	25	-	-	-
Jumlah / Total	67	216	655	17	43	128

Lanjutan Tabel / Continued Tabel 4.1.12

Kecamatan <i>Districts</i>	Jumlah <i>Total</i>		
	Seko-lah <i>School</i>	Gedung <i>Building</i>	Ruang Kls. <i>Class Room</i>
(1)	(8)	(9)	(10)
Banda	4	15	46
Tehoru	5	12	36
Telutih	3	9	28
Amahai	9	27	80
Kota Masohi	9	41	122
Teluk Elpaputih	4	5	15
Teon Nila Serua	2	9	28
Saparua	6	27	80
Saparua Timur	3	-	-
Nusalaut	3	6	18
Pulau Haruku	5	21	64
Salahutu	7	24	74
Leihitu	9	27	81
Leihitu Barat	3	9	27
Seram Utara	4	8	25
Seram Utara Barat	3	6	18
Seram Utara Timur Kobi	2	5	16
Seram Utara Timur Seti	3	8	25
Jumlah / Total	84	259	783

Sumber / Source : UPTD Pendidikan dan Kebudayaan Provinsi Maluku/
Office of Education and Culture of Province Maluku

Tabel 4.1.13 Jumlah Murid Sekolah Lanjutan Tingkat Atas Menurut Jenis Kelamin dan Kecamatan di Kabupaten Maluku Tengah , 2017
Number of Senior High School (SLTA) Student by Gender and Districts in Maluku Tengah Regency, 2017

Kecamatan <i>Districts</i>	Jenis Kelamin / <i>Gender</i>		
	Laki-Laki	Perempuan	Laki-laki + Perempuan
(1)	(2)	(3)	(4)
Banda	551	557	1.108
Tehoru	551	587	1.138
Telutih	329	362	691
Amahai	770	742	1.512
Kota Masohi	1.388	1.577	904
Teluk Elpaputih	326	229	555
Teon Nila Serua	517	474	991
Saparua	779	668	1.447
Saparua Timur	201	260	461
Nusalaut	147	121	268
Pulau Haruku	565	563	1.128
Salahutu	1.036	764	1.800
Leihitu	246	1.244	2.516
Leihitu Barat	290	307	597
Seram Utara	329	253	582
Seram Utara Barat	186	160	346
Seram Utara Timur Kobi	213	144	357
Seram Utara Timur Seti	305	316	621
Jumlah / Total	8.729	9.328	17.022

*Sumber / Source : UPTD Pendidikan dan Kebudayaan Provinsi Maluku/
Office of Education and Culture of Province Maluku*

Tabel 4.1.14 Jumlah Murid, Guru, Kelas, Ratio Murid Terhadap Guru dan Rata-Rata Murid per Kelas Belajar pada Sekolah Lanjutan Tingkat Atas (SLTA) Menurut Kecamatan di Kabupaten Maluku Tengah, 2017
Number of Student, Teacher, Class, Student Teacher Ratio and Student per Class Average at Senior High School (SLTA) by Districts in Maluku Tengah Regency, 2017

Kecamatan <i>Districts</i>	Murid <i>Pupil</i>	Guru <i>Teacher</i>	Kelas Murid <i>Pupil Class</i>	Ratio Murid Terhadap Guru <i>Student Teacher Ratio</i>	Rata-Rata Murid per Kelas <i>Student per Class Average</i>
(1)	(2)	(3)	(4)	(5)	(6)
Banda	1.108	28	46	40	24
Tehoru	1.138	20	36	57	32
Telutih	691	16	28	43	25
Amahai	1.512	109	80	14	19
Kota Masohi	904	170	122	5	7
Teluk Elpaputih	555	20	15	28	37
Teon Nila Serua	991	31	28	32	35
Saparua	1.447	109	80	13	18
Saparua Timur	461	-	-	-	-
Nusalaut	268	19	18	14	15
Pulau Haruku	1.128	62	64	18	18
Salahutu	1.800	157	74	11	24
Leihitu	2.516	111	81	23	31
Leihitu Barat	597	47	27	13	22
Seram Utara	582	19	25	31	23
Seram Utara Barat	346	26	18	13	19
Seram Utara Timur Kobi	357	9	16	40	22
Seram Utara Timur Seti	621	18	25	35	24
Jumlah / Total	17.022	971	783	18	22

Sumber / Source : UPTD Pendidikan dan Kebudayaan Provinsi Maluku

SOCIAL

Tabel 4.1.15 Jumlah Sekolah, Bangunan dan Ruang Kelas Tingkat Sekolah Dasar (Madrasah Ibtidaiyah) Menurut Kecamatan di Kabupaten Maluku Tengah, 2017

Number of School, Building and Class Room at Elementary School Level (Madrasah Ibtidaiyah) by Districts in Maluku Tengah Regency, 2017

Kecamatan <i>Districts</i>	S e k o l a h <i>S c h o o l</i>			Bangunan <i>Building</i>	Ruang Kelas <i>Class Room</i>
	Pemerintah <i>Government</i>	Swasta <i>Private</i>	Jumlah <i>Total</i>		
(1)	(2)	(3)	(4)	(5)	(6)
Banda	1	3	4	24	24
Tehoru	1	2	3	20	20
Telutih	-	4	4	22	22
Amahai	1	5	6	36	36
Kota Masohi	1	1	2	22	22
Teluk Elpaputih	-	-	-	-	-
Teon Nila Serua	-	-	-	-	-
Saparua	-	-	-	-	-
Saparua Timur	1	-	1	6	6
Nusalaut	-	-	-	-	-
Pulau Haruku	1	3	4	25	25
Salahutu	1	3	4	34	34
Leihitu	-	4	4	19	19
Leihitu Barat	-	1	1	6	6
Seram Utara	-	1	1	6	6
Seram Utara Barat	-	1	1	6	6
Seram Utara Timur Kobi	-	1	1	6	6
Seram Utara Timur Seti	-	4	4	22	22
Jumlah / Total	7	33	40	254	254

Sumber / Source : Kantor Kementerian Agama Kabupaten Maluku Tengah /
Ministry of Religion Office of Central Maluku Regency

Tabel 4.1.16 Jumlah Murid, Guru dan Rasio Murid Terhadap Guru Tingkat Sekolah Dasar (Madrasah Ibtidaiyah) Menurut Kecamatan di Kabupaten Maluku Tengah, 2017

Number of Pupil, Teacher and Pupil to The Teacher Ratio of The Elementary Level (Madrasah Ibtidaiyah) in The Religion Departement Environment Specified by The Districts in Maluku Tengah Regency, 2017

Kecamatan <i>Districts</i>	Jumlah Murid <i>Number of Student</i>	Guru <i>T e a c h e r</i>		Jumlah <i>Total</i>
		Pemerintah <i>Government</i>	Swasta <i>Private</i>	
(1)	(2)	(3)	(4)	(5)
Banda	386	20	15	35
Tehoru	568	12	23	35
Telutih	412	2	37	39
Amahai	524	27	51	78
Kota Masohi	510	20	15	35
Teluk Elpaputih	-	-	-	-
Teon Nila Serua	-	-	-	-
Saparua	-	-	-	-
Saparua Timur	109	10	4	14
Nusalaut	-	-	-	-
Pulau Haruku	449	30	28	58
Salahutu	721	46	34	80
Leihitu	406	11	7	18
Leihitu Barat	62	1	5	6
Seram Utara	101	1	7	8
Seram Utara Barat	49	1	9	10
Seram Utara Timur Kobi	111	-	7	7
Seram Utara Timur Seti	315	5	37	42
Jumlah / Total	4 750	186	279	465

Sumber / Source : Kantor Kementerian Agama Kabupaten Maluku Tengah /
Ministry of Religion Office of Central Maluku Regency

SOCIAL

Tabel 4.1.17 Jumlah Murid Tingkat Sekolah Dasar (Madrasah Ibtidaiyah) Menurut kelas dan Kecamatan di Kabupaten Maluku Tengah , 2017
Table

Number of Student at Elementary School Level (Madrasah Ibtidaiyah) by Class Level Districts in Maluku Tengah Regency, 2017

Kecamatan <i>Districts</i>	Kelas / <i>Class</i>						Jumlah <i>Total</i>
	I	II	III	IV	V	VI	
(1)	(2)	(3)	(4)	(5)	(6)	(7)	(8)
Banda	69	59	72	65	62	59	386
Tehoru	85	76	89	127	102	89	568
Telutih	89	63	65	69	67	59	412
Amahai	80	87	92	101	87	104	524
Kota Masohi	88	93	77	88	73	91	510
Teluk Elpaputih	-	-	-	-	-	-	-
Teon Nila Serua	-	-	-	-	-	-	-
Saparua	-	-	-	-	-	-	-
Saparua Timur	18	15	23	19	16	18	109
Nusalaut	-	-	-	-	-	-	-
Pulau Haruku	70	65	93	78	73	70	449
Salahutu	123	118	123	134	113	110	721
Leihitu	50	70	75	70	70	70	406
Leihitu Barat	8	5	9	16	7	17	62
Seram Utara	16	23	19	15	14	14	101
Seram Utara Barat	9	6	7	7	13	7	49
Seram Utara Timur	16	20	20	21	25	9	111
Seram Utara Timur Seti	44	59	61	57	48	46	315
Jumlah / Total	765	759	825	868	770	763	4 750

Sumber / Source Kantor Kementerian Agama Kabupaten Maluku Tengah /
Ministry of Religion Office of Central Maluku Regency

Tabel 4.1.18 Jumlah Sekolah, Bangunan dan Ruang Kelas pada Sekolah Lanjutan Tingkat Pertama (Madrasah Tsanawiyah) Menurut Status Sekolah dan Kecamatan di Kabupaten Maluku Tengah, 2017

Number of School, Building and Class Room at Junior High School Level (Madrasah Tsanawiyah) by School Status and Districts in Maluku Tengah Regency, 2017

Kecamatan <i>Districts</i>	S e k o l a h <i>S c h o o l</i>			Bangunan <i>Building</i>	Ruang Kelas <i>Class Room</i>
	Pemerintah <i>Government</i>	Swasta <i>Private</i>	Jumlah <i>Total</i>		
(1)	(2)	(3)	(4)	(5)	(6)
Banda	-	2	2	9	9
Tehoru	-	4	4	17	17
Telutih	-	1	1	5	5
Amahai	-	5	5	21	21
Kota Masohi	1	1	2	22	22
Teluk Elpaputih	-	-	0	-	-
Teon Nila Serua	-	-	0	-	-
Saparua	-	-	0	-	-
Saparua Timur	1	-	1	3	3
Nusalaut	-	-	0	-	-
Pulau Haruku	-	3	3	16	16
Salahutu	1	3	4	34	34
Leihitu	-	4	4	21	21
Leihitu Barat	-	1	1	3	3
Seram Utara	1	3	4	12	12
Seram Utara	-	1	1	3	3
Seram Utara	-	1	1	3	3
Seram Utara	-	3	3	11	11
Jumlah / Total	4	32	36	180	180

Sumber / Source : Kantor Kementerian Agama Kabupaten Maluku Tengah /
Ministry of Religion Office of Central Maluku Regency

SOCIAL

Tabel 4.1.19 Jumlah Murid, Guru, Ratio Murid terhadap Guru pada Sekolah Lanjutan Tingkat Pertama (Madrasah Tsanawiyah) Menurut Status Guru dan Kecamatan di Kabupaten Maluku Tengah, 2017
Number of Student, Teacher, Student Teacher Ratio at Junior High School (Madrasah Tsanawiyah) by Teacher Status and Districts in Maluku Tengah Regency, 2017

Kecamatan <i>Districts</i>	Jumlah Murid <i>Number of Student</i>	Guru <i>Teacher</i>		
		Pemerintah <i>Government</i>	Swasta <i>Private</i>	Jumlah <i>Total</i>
(1)	(2)	(3)	(4)	(5)
Banda	259	4	27	31
Tehoru	354	7	53	60
Telutih	138	1	13	14
Amahai	417	20	53	73
Kota Masohi	575	30	19	49
Teluk Elpapatih	-	-	-	0
Teon Nila Serua	-	-	-	0
Saparua	-	-	-	0
Saparua Timur	93	12	7	19
Nusalaut	-	-	-	0
Pulau Haruku	411	14	33	47
Salahutu	1 029	53	38	91
Leihitu	666	119	111	230
Leihitu Barat	22	-	9	9
Seram Utara	284	7	39	46
Seram Utara Barat	24	-	8	8
Seram Utara Timur	71	1	6	7
Seram Utara Timur Seti	268	6	46	52
Jumlah / Total	4 611	274	462	736

Sumber / Source : Kantor Kementerian Agama Kabupaten Maluku Tengah/
Ministry of Religion Office of Central Maluku Regency

Tabel 4.1.20 Jumlah Murid Tingkat Sekolah Lanjutan Tingkat Pertama (Madrasah Tsanawiyah) Menurut kelas dan Kecamatan di Kabupaten Maluku Tengah, 2017
Number of Student at Junior High School Level (Madrasah Tsanawiyah) by Class Level Districts in Maluku Tengah Regency, 2017

Kecamatan <i>Districts</i>	Kelas / <i>Class</i>			Jumlah <i>Total</i>
	VII	VIII	IX	
(1)	(2)	(3)	(4)	(8)
Banda	99	84	76	259
Tehoru	115	138	101	354
Telutih	54	34	50	138
Amahai	140	138	139	417
Kota Masohi	243	174	158	575
Teluk Elpaputih	-	-	-	-
Teon Nila Serua	-	-	-	-
Saparua	-	-	-	-
Saparua Timur	28	25	30	93
Nusalaut	-	-	-	-
Pulau Haruku	139	155	117	411
Salahutu	364	345	320	1 029
Leihitu	222	212	232	666
Leihitu Barat	14	2	6	22
Seram Utara	96	98	90	284
Seram Utara Barat	9	6	9	24
Seram Utara Timur Kobi	18	25	28	71
Seram Utara Timur Seti	94	103	71	268
Jumlah / <i>Total</i>	1 635	1 549	1 427	4 611

Sumber / *Source* : Kantor Kementerian Agama Kabupaten Maluku Tengah/
Ministry of Religion Office of Central Maluku Regency

SOCIAL

Tabel 4.1.21 Jumlah Sekolah, Bangunan dan Ruang Kelas, Sekolah Lanjutan Tingkat Atas (Madrasah Aliyah) Menurut Kecamatan dan Status Sekolah di Kabupaten Maluku Tengah, 2017
Number of School, Building and Class Room at Senior High School (Madrasah Aliyah) by The Districts and School Status in Maluku Tengah Regency, 2017

Kecamatan <i>Districts</i>	S e k o l a h <i>S c h o o l</i>			Bangunan <i>Building</i>	Ruang Kelas <i>Class Room</i>
	Pemerintah <i>Government</i>	Swasta <i>Private</i>	Jumlah <i>Total</i>		
	(2)	(3)	(4)		
(1)	(2)	(3)	(4)	(5)	(6)
Banda	1	-	1	7	7
Tehoru	-	1	1	3	3
Telutih	-	-	-	-	-
Amahai	-	2	2	6	6
Kota Masohi	1	1	2	24	24
Teluk Elpaputih	-	-	-	-	-
Teon Nila Serua	-	-	-	-	-
Saparua	-	-	-	-	-
Saparua Timur	1	-	1	6	6
Nusalaut	-	-	-	-	-
Pulau Haruku	-	2	2	4	4
Salahutu	1	-	1	21	21
Leihitu	-	4	4	12	12
Leihitu Barat	-	-	-	-	-
Seram Utara	-	2	2	6	6
Seram Utara Barat	-	1	1	3	3
Seram Utara Timur Kobi	-	2	2	6	6
Seram Utara Timur Seti	-	2	2	8	8
Jumlah / Total	4	17	21	106	106

Sumber / Source : Kantor Kementerian Agama Kabupaten Maluku Tengah/
Ministry of Religion Office of Central Maluku Regency

Tabel 4.1.22 Jumlah Murid, Guru dan Rasio Murid Terhadap Guru pada Sekolah Lanjutan Tingkat Atas (Madrasah Aliyah) menurut Status Guru, jenis Kelamin Murid dan Kecamatan di Kabupaten Maluku Tengah, 2017

Number of Student, Teacher and Student Teacher Ratio at Senior High School (Madrasah Aliyah) by Sex, Teacher Status and Districts in Maluku Tengah Regency, 2017

Kecamatan <i>Districts</i>	Murid <i>Student</i>		Jumlah <i>Total</i>	Guru <i>Teacher</i>	
	Laki-Laki <i>Male</i>	Perempuan <i>Female</i>		Pemerintah <i>Government</i>	Swasta <i>Private</i>
(1)	(2)	(3)	(4)	(5)	(6)
Banda	60	90	150	8	14
Tehoru	26	30	56	1	11
Telutih	-	-	-	-	-
Amahai	54	45	99	3	25
Kota Masohi	398	395	593	28	23
Teluk Elpaputih	-	-	-	-	-
Teon Nila Serua	-	-	-	-	-
Saparua	-	-	-	-	-
Saparua Timur	54	47	91	7	16
Nusalaut	-	-	-	-	-
Pulau Haruku	80	62	142	1	30
Salahutu	187	265	352	37	9
Leihitu	225	190	415	5	58
Leihitu Barat	-	-	-	-	-
Seram Utara	95	102	197	2	23
Seram Utara Barat	43	47	90	1	12
Seram Utara Timur Kobi	127	138	265	2	13
Seram Utara Timur Seti	95	103	198	3	32
Jumlah / Total	1 334	1 314	2 648	98	266

Sumber / Source : Kantor Kementerian Agama Kabupaten Maluku Tengah/
Ministry of Religion Office of Central Maluku Regency

SOCIAL

Tabel 4.1.23 Jumlah Murid Tingkat Sekolah Lanjutan Tingkat Atas (Madrasah Aliyah) Menurut kelas dan Kecamatan di Kabupaten Maluku Tengah, 2017
Number of Student at Senior High School (Madrasah Aliyah) by Class Level Districts in Maluku Tengah Regency, 2016

Kecamatan <i>Districts</i>	Kelas / <i>C l a s s</i>			Jumlah <i>Total</i>
	X	XI	XII	
(1)	(2)	(3)	(4)	(8)
Banda	46	72	32	150
Tehoru	15	21	20	56
Telutih	-	-	-	-
Amahai	29	32	38	99
Kota Masohi	219	197	177	593
Teluk Elpapatih	-	-	-	-
Teon Nila Serua	-	-	-	-
Saparua	-	-	-	-
Saparua Timur	31	33	27	91
Nusalaut	-	-	-	-
Pulau Haruku	70	41	31	142
Salahutu	140	130	82	352
Leihitu	160	122	133	415
Leihitu Barat	-	-	-	-
Seram Utara	68	68	61	197
Seram Utara Barat	28	28	34	90
Seram Utara Timur Kobi	97	98	70	265
Seram Utara Timur Seti	77	77	44	198
Jumlah / Total	980	919	749	2 648

Sumber / Source : Kantor Kementerian Agama Kabupaten Maluku Tengah /
Ministry of Religion Office of Central Maluku Regency

Tabel 4.1.24 Jumlah Calon Mahasiswa Yang Mendaftar/Diterima pada Program Study Keperawatan Masohi Menurut Jenis Kelamin dan Jurusan di Kabupaten Maluku Tengah, 2017
Number of Matriculated and Accepted College Student at Health Study Program Masohi by Sex and Faculties in Maluku Tengah Regency, 2017

Tahun Year	Jurusan Faculties	Mendaftar Registration			Diterima Acception		
		Laki-laki Male	Perempuan Female	Jumlah Total	Laki-laki Male	Perempuan Female	Jumlah Total
(1)	(2)	(3)	(4)	(5)	(6)	(7)	(8)
2017	Keperawatan	19	111	130	13	86	99
2016	Keperawatan	29	119	148	22	104	126
2015	Keperawatan	22	114	136	20	107	127
2014	Keperawatan	31	187	218	21	96	117
2013	Keperawatan	28	202	230	23	111	134
2012	Keperawatan	24	154	178	21	109	130
2011	Keperawatan	25	133	158	16	111	127
2010	Keperawatan	30	142	172	18	82	100

Sumber / Source : Program Study Keperawatan Masohi /
Masohi Nursing Study Program

SOCIAL

Tabel 4.1.25 Jumlah Mahasiswa dan Dosen Pada Program Study Keperawatan Masohi Menurut Jenis Kelamin dan Jurusan di Kabupaten Maluku Tengah, 2017
Number of College Student and Lecturer at Health Study Program Masohi by Gender and Faculties in Maluku Tengah Regency, 2017

Tahun Year	Jurusan Faculties	Mahasiswa College Student			Dosen Lecturer		
		Laki-laki Male	Perempuan Female	Jumlah Total	Laki-laki Male	Perempuan Female	Jumlah Total
(1)	(2)	(3)	(4)	(5)	(6)	(7)	(8)
2017	Keperawatan	44	306	370	6	10	16
2016	Keperawatan	66	304	370	5	15	20
2015	Keperawatan	69	167	236	7	14	21
2014	Keperawatan	69	296	365	7	15	22
2013	Keperawatan	28	202	230	7	13	20
2012	Keperawatan	62	279	341	7	13	20
2011	Keperawatan	25	133	158	6	16	22
2010	Keperawatan	138	343	481	6	14	20

Sumber / Source : Program Study Keperawatan Masohi /
Masohi Nursing Study Program

Tabel 4.1.26 Jumlah Mahasiswa Peserta PKL/KKN dan Lulusan Program Study Keperawatan Masohi Menurut Jenis Kelamin dan Jurusan di Kabupaten Maluku Tengah, 2017
Number of PKL/KKN Participant and Graduated College Student at Health Study Program Masohi by Gender and Faculties in Maluku Tengah Regency, 2017

Tahun Year	Jurusan Faculties	Peserta PKL / KKN PKL / KKN Participant			Lulusan Graduated		
		Laki-laki Male	Perempuan Female	Jumlah Total	Laki-laki Male	Perempuan Female	Jumlah Total
(1)	(2)	(3)	(4)	(5)	(6)	(7)	(8)
2017	Keperawatan	23	90	113	23	90	113
2016	Keperawatan	23	80	103	23	80	103
2015	Keperawatan	27	98	125	27	99	126
2014	Keperawatan	21	91	112	8	52	60
2013	Keperawatan	77	147	224	74	141	215
2012	Keperawatan	18	74	92	22	82	104
2011	Keperawatan	18	74	92	13	90	103
2010	Keperawatan	11	76	87	22	98	120

Sumber / Source : Program Study Keperawatan Masohi /
Masohi Nursing Study Program

SOCIAL

Tabel 4.1.27 Anggota Tambahan pada Perpustakaan Daerah di Kabupaten Maluku Tengah, 2017
Table Additional Member in The Regional Library in Maluku Tengah Regency, 2017

Bulan <i>Month</i>	Umum <i>Public</i>	Mahasiswa/Pelajar <i>Students</i>	Jumlah <i>Total</i>
(1)	(2)	(3)	(4)
Januari / January	5	13	18
Februari / February	4	49	53
Maret / March	-	-	-
April / April	-	-	-
Mei / May	-	-	-
Juni / June	-	-	-
Juli / July	-	-	-
Agustus / August	-	-	-
September / September	-	-	-
Oktober / October	-	-	-
November / November	25	-	25
Desember / December	-	4	4
Jumlah / Total	34	66	100

Sumber / Source : Dinas Perpustakaan Kabupaten Maluku Tengah /
Office of Central Maluku Regency Library Service

Tabel 4.1.28 Pengunjung pada Perpustakaan Daerah Menurut Bulan di Kabupaten Maluku Tengah, 2017
Table Regional Library Visitor by Month in Maluku Tengah Regency, 2017

Bulan <i>Month</i>	Umum <i>Public</i>	Mahasiswa/ Pelajar <i>Students</i>	Jumlah <i>Total</i>
(1)	(2)	(3)	(4)
Januari / January	38	2 035	2 073
Februari / February	56	2 102	2 158
Maret / March	21	1 613	1 634
April / April	35	1 368	1 403
Mei / May	76	1 211	1 287
Juni / June	21	618	639
Juli / July	13	1 499	1 512
Agustus / August	21	3 256	3 277
September / September	7	2 625	2 632
Oktober / October	11	2 118	2 129
November / November	7	1 419	1 426
Desember / December	20	436	456
Jumlah / Total	326	20 300	20 626

Sumber / Source : Dinas Perpustakaan Kabupaten Maluku Tengah /
Office of Central Maluku Regency Library Service

1.2 KESEHATAN / HEALTH

Tabel 4.2.1 Jumlah Rumah Sakit dan Puskesmas Menurut Kecamatan di Kabupaten Maluku Tengah, 2017
Number of Hospital and Public Health Centre (PHC) by Districts in Maluku Tengah Regency, 2017

	Kecamatan <i>Districts</i>	Rumah Sakit <i>Hospital</i>	P u s k e s m a s <i>Public Health Centre (PHC)</i>		
			Dapat Menginap <i>Lodge</i>	Tanpa Menginap <i>Unlodge</i>	Pembantu Assistant
	(1)	(2)	(3)	(4)	(5)
1.	Banda	1	-	2	5
2.	Tehoru	-	1	-	6
3.	Telutih	-	1	1	4
4.	Amahai	-	2	-	5
5.	Kota Masohi	1	-	2	9
6.	Teluk Elpaputih	-	1	-	5
7.	Teon Nila Serua	-	1	1	5
8.	Saparua	1	-	3	5
9.	Nusalaut	-	1	-	5
10.	Saparua Timur	-	-	2	2
11.	Pulau Haruku	-	2	-	7
12.	Salahutu	1	2	1	6
13.	Leihitu	-	3	-	12
14.	Leihitu Barat	-	1	-	2
15.	Seram Utara	-	1	-	7
16.	Seram Utara Barat	-	2	-	7
17.	Seram Utara Timur Kobi	-	1	-	9
18.	Seram Utara Timur Seti	-	1	1	12
	Jumlah / Total	4	20	13	113

Sumber / Source : Dinas Kesehatan Kabupaten Maluku Tengah /
Central Maluku Regency Health Office

Tabel 4.2.2 Jumlah Puskesmas dan Puskesmas Pembantu Menurut Kecamatan di Kabupaten Maluku Tengah, 2017
Number of Public Health Centre (PHC) and Assistant PHC by Districts in Maluku Tengah Regency, 2017

Kecamatan <i>Districts</i>	Puskesmas <i>PHC</i>			Puskesmas Pembantu <i>Assistant PHC</i>		
	Inpres <i>President Instruction</i>	Non Inpres <i>Non President Instruction</i>	Swadaya <i>Self Work</i>	Inpres <i>President Instruction</i>	Non Inpres <i>Non President Instruction</i>	Swadaya <i>Self Work</i>
(1)	(2)	(3)	(4)	(5)	(6)	(7)
Banda	2	-	-	5	-	-
Tehoru	1	-	-	6	-	-
Telutih	2	-	-	4	-	-
Amahai	2	-	-	5	-	-
Kota Masohi	2	-	-	9	-	-
Teluk Elpaputih	1	-	-	5	-	-
Teon Nila Serua	2	-	-	5	-	-
Saparua	3	-	-	5	-	-
Saparua Timur	1	-	-	2	-	-
Nusalaut	2	-	-	5	-	-
Pulau Haruku	2	-	-	7	-	-
Salahutu	3	-	-	6	-	-
Leihitu	3	-	-	12	-	-
Leihitu Barat	1	-	-	2	-	-
Seram Utara	1	-	-	7	-	-
SU Barat	2	-	-	7	-	-
SUT Kobi	2	-	-	9	-	-
SUT Seti	1	-	-	12	-	-
Jumlah / Total	33	-	-	113	-	-

Sumber / Source : Dinas Kesehatan Kabupaten Maluku Tengah /
Central Maluku Regency Health Office

SOCIAL

Tabel 4.2.3 Jumlah Rumah Sakit, Tempat Tidur dan Pasien di Menurut Kecamatan di Kabupaten Maluku Tengah, 2017
Number of Hospitals, Beds and Patient by Districts in Maluku Tengah Regency, 2017

Kecamatan <i>Districts</i>	Rumah Sakit <i>Hospital</i>	Tempat Tidur <i>Bed</i>	Pasien Berkunjung <i>Visited Patient</i>	Pasien yg dirawat <i>Remedy Patient</i>
(1)	(2)	(3)	(4)	(5)
Banda	1	50	-	-
Tehoru	-	-	-	-
Telutih	-	-	-	-
Amahai	-	-	-	-
Kota Masohi	1	105	-	-
Teluk Elpaputih	-	-	-	-
Teon Nila Serua	-	-	-	-
Saparua	1	55	-	-
Saparua Timur	-	-	-	-
Nusalaut	-	-	-	-
Pulau Haruku	-	-	-	-
Salahutu	1	115	-	-
Leihitu	-	-	-	-
Leihitu Barat	-	-	-	-
Seram Utara	-	-	-	-
Seram Utara Barat	-	-	-	-
Seram Utara Timur Kobi	-	-	-	-
Seram Utara Timur Seti	-	-	-	-
Jumlah / Total	4	325	-	-

Catatan / Note : *) = Silahkan kunjungi sumber terkait untuk mendapatkan data lengkap / Please visit the related resources to get the complete data

Sumber / Source : Dinas Kesehatan Kabupaten Maluku Tengah / Central Maluku Regency Health Office

Tabel 4.2.4 Jumlah Puskesmas Menginap, Tempat Tidur dan Pasien Menurut Kecamatan di Kabupaten Maluku Tengah, 2017
Number of Lodging Public Health Centre (PHC), Bed and Patient by Districts in Maluku Tengah Regency, 2017

Kecamatan <i>Districts</i>	Puskesmas Menginap <i>Lodging PHC</i>	Tempat Tidur <i>Bed</i>	Pasien Berkunjung <i>Visited Patient</i>	Pasien yg dirawat <i>Remedy Patient</i>
(1)	(2)	(3)	(4)	(5)
Banda	-	-	-	-
Tehoru	1	10	-	-
Telutih	1	5	-	-
Amahai	2	10	-	-
Kota Masohi	-	-	-	-
Teluk Elpaputih	1	5	-	-
Teon Nila Serua	1	10	-	-
Saparua	-	-	-	-
Saparua Timur	-	-	-	-
Nusalaut	1	10	-	-
Pulau Haruku	2	15	-	-
Salahutu	2	15	-	-
Leihitu	3	20	-	-
Leihitu Barat	1	10	-	-
Seram Utara	1	10	-	-
Seram Utara Barat	2	5	-	-
Seram Utara Timur Kobi	1	5	-	-
Seram Utara Timur Seti	1	10	-	-
Jumlah / Total	20	140	-	-

Sumber / Source : Dinas Kesehatan Kabupaten Maluku Tengah /
Central Maluku Regency Health Office

Tabel 4.2.5 Jumlah Tenaga Kesehatan Menurut Status Fungsional dan Kecamatan di Kabupaten Maluku Tengah, 2017
Number of Health Personnel by Functional Status and Districts in Maluku Tengah Regency, 2017

Kecamatan <i>Districts</i>	Dokter <i>Doctor</i>		Bidan <i>Midwife</i>	Perawat <i>Nurse</i>		Penjenang Kesehatan <i>Health Connector</i>
	Umum <i>General Physio</i>	Gigi <i>Dentists</i>		Umum <i>General Physicians</i>	Gigi <i>Dentists</i>	
(1)	(2)	(3)	(4)	(5)	(6)	(7)
Banda	1	-	8	20	4	-
Tehoru	-	-	6	15	1	-
Telutih	-	-	2	8	-	-
Amahai	4	1	13	28	1	-
Kota Masohi	3	2	34	71	-	-
Teluk Elpaputih	-	-	18	15	-	-
Teon Nila Serua	1	-	18	15	-	-
Saparua	5	-	23	38	-	-
Saparua Timur	1	-	12	13	-	-
Nusalaut	1	-	4	7	-	-
Pulau Haruku	3	1	25	17	-	-
Salahutu	1	3	67	62	1	-
Leihitu	3	1	25	42	-	-
Leihitu Barat	-	1	21	12	-	-
Seram Utara	-	1	19	11	-	-
Seram Utara Barat	1	-	11	18	-	-
Seram Utara Timur Kobi	1	-	8	14	-	-
Seram Utara Timur Seti	1	-	11	9	-	-
Jumlah / Total	26	10	325	415	7	-

Sumber / Source : Dinas Kesehatan Kabupaten Maluku Tengah /
 Central Maluku Regency Health Office

Tabel 4.2.6 Jumlah Tenaga Medis dan Tenaga Kesehatan Lainnya di Kabupaten Maluku Tengah, 2017
Number of Paramedic Servants and Health in Maluku Tengah Regency, 2017

Uraian / Description	2013	2014	2015	2016	2017
(1)	(2)	(3)	(4)	(5)	(6)
Dokter Spesialis / Specialist Doctor	8	6	4	4	11
Dokter Gigi / Dentist	20	29	26	40	10
Dokter Umum / Common Doctor	51	68	40	48	26
Apoteker / Apoteker	16	14	9	9	12
Sarjana Kesehatan Masyarakat / Healthy Degree	107	30	39	39	46
Penilik Kesehatan / Healthy Official	10	-	-	-	-
-Juru Bidan / Midwife	188	-	-	-	-
Penata Gizi / Nutrition Official	35	43	8	8	68
Penata Rawat Umum / Common Nurse	176	-	8	8	22
Penata Anasthesis / Anatheisist	-	-	-	-	3
Penata Phisioteraphie / Physiotherapist	4	1	1	1	6
Penata Rontgen / Rontgent Official	5	-	-	-	2
Bidan / Midwife	60	39	327	327	325
Bidan Desa / Village Midwife	165	267	66	66	-
Perawat Umum / Common Nurse	134	525	376	376	-
Perawat Gigi / Tooth Nursing	6	11	1	1	9
Pengatur Analistik / Analisticst	-	-	-	-	-
Asisten Apoteker / Assistant Apoteker	13	-	3	3	4
Pengatur Rontgen / Rontgent	-	-	22	22	22
Sanitasi / Sanitation	25	-	23	23	23
Pengatur Gizi / Nurtrishment	11	-	23	23	11
Penjenang Kesehatan Umum / Publicch Healthy	2	-	-	-	100

SOCIAL

Lanjutan Tabel / Continued Tabel 4.2.6

Uraian / Description	2013	2014	2015	2016	2017
(1)	(2)	(3)	(4)	(5)	(6)
Juru Kesehatan/DD/Pos / Healthy Official Classification	-	-	-	-	-
Juru Laboratorium / Laboratory Official	-	31	31	31	-
Juru Rawat / Nurse	-	-	-	-	-
Juru Imunisasi / Immuno Official	31	33	33	33	-
Juru Frambusia / Framboty Official	15	31	31	31	-
Juru BDG-Cacar / Imuno Specialist	-	33	33	33	-
Juru Malaria / Malaria Official	15	33	33	33	-
Pekarya Kesehatan SLTA / High School Healthy Official	19	-	74	74	42
Pekarya Kesehatan SLTP / Yunior High School Healthy Official	10	-	11	11	2
Administrasi DII / Other Administration	-	-	-	-	-
Jumlah / Total	1.126	1.194	1.222	1.244	744

Sumber / Source : Dinas Kesehatan Kabupaten Maluku Tengah /
Central Maluku Regency Health Office

Tabel 4.2.7 Jumlah Anak yang Sudah Mendapat Vaksinasi per Jenis Imunisasi Dirinci per Kecamatan di Kabupaten Maluku Tengah, 2017
Number of Vaccinated Children by Immunisation Type and Districts in Maluku Tengah Regency, 2017

Kecamatan <i>Districts</i>	BCG	DPT			Campak <i>Measles</i>
		I	II	III	
(1)	(2)	(3)	(4)	(5)	(6)
Banda	445	537	559	544	483
Tehoru	400	469	405	375	392
Telutih	316	319	400	387	399
Amahai	534	582	520	533	570
Teluk Elpaputih	176	149	176	172	157
Kota Masohi	923	936	904	887	887
Teon Nila Serua	302	244	242	262	282
Saparua	414	460	437	432	396
Saparua Timur	306	341	324	318	306
Nusalaut	115	102	101	102	116
Pulau Haruku	492	494	493	491	508
Salahutu	861	852	903	883	801
Leihitu	1.321	1.293	1.301	1.289	1.285
Leihitu Barat	228	246	230	234	225
Seram Utara	370	243	347	347	366
Seram Utara Barat	370	430	435	469	460
Seram Utara Timur Kobi	253	302	265	260	320
Seram Utara Timur Seti	193	255	233	245	288
Jumlah / Total	8.019	8.354	8.275	8.230	8.241

SOCIAL

Lanjutan Tabel / Continued Tabel 4.2.7

Kecamatan Districts	TT pd Ibu Hamil TT to Pregnant Lady		Campak Measles	Campak Pada Anak Sekolah School Boys Measles				
	I	II		TT WUS				
			I	II	III	IV	V	
(1)	(7)	(8)	(9)	(10)	(11)	(12)	(13)	(14)
Banda	432	419	436	436	431	200	66	45
Tehoru	327	350	431	431	451	98	33	44
Telutih	302	312	260	261	222	37	5	7
Amahai	426	382	668	664	555	103	82	43
Teluk Elpaputih	146	145	176	176	180	39	25	14
Kota Masohi	840	842	1.017	1.017	1.026	188	74	9
Teon Nila Serua	237	243	296	296	308	73	27	11
Saparua	299	324	379	379	339	98	52	28
Saparua Timur	278	302	323	323	360	106	7	5
Nusalaut	100	109	140	140	67	28	35	36
Pulau Haruku	419	439	721	721	464	225	16	9
Salahutu	896	862	1.104	1.112	1.084	150	51	32
Leihitu	1.052	1.087	1.248	1.248	1.372	1.488	1.368	1.315
Leihitu Barat	198	219	203	203	189	24	24	23
Seram Utara	336	317	462	462	192	108	37	40
SU Barat	398	415	301	301	298	175	41	21
SUT Kobi	278	281	269	269	218	91	35	14
SUT Seti	300	279	337	337	334	101	47	23
Jumlah / Total	7.264	7.327	8.771	8.776	8.090	3.332	2.025	1.719

Sumber / Source : Dinas Kesehatan Kabupaten Maluku Tengah /
Central Maluku Regency Health Office

Tabel 4.2.8 Jumlah Posyandu, Balita Yang Ditimbang dan Status Gizi Balita Dirinci per Kecamatan di Kabupaten Maluku Tengah, 2017
Number of Posyandu, Weighted Infant and Infant Nutrition Status by Districts in Maluku Tengah Regency, 2017

Kecamatan <i>Districts</i>	Jumlah Posyandu <i>Number of Posyandu</i>	Jumlah Balita yg di Timbang <i>Number of Weighted Infant</i>	Status Gizi <i>Nutrition Status</i>	
			Lebih Over	%
(1)	(2)	(3)	(4)	(5)
Banda	25	2.321	10	
Tehoru	31	2.147	0	
Telutih	18	904	0	
Amahai	32	2.331	1	
Kota Masohi	36	4.510	9	
Teluk Elpaputih	21	503	0	
Teon Nila Serua	24	1.137	0	
Saparua	21	1.113	5	
Saparua Timur	14	1.018	2	
Nusalaut	12	174	0	
Pulau Haruku	19	2.168	0	
Salahutu	52	3.004	6	
Leihitu	48	5.246	1	
Leihitu Barat	17	855	26	
Seram Utara	24	960	6	
Seram Utara Barat	21	1.090	0	
SUT Kobi	21	952	0	
SUT Seti	18	1.149	1	
Jumlah / Total	454	31.181	67	

SOCIAL

Lanjutan Tabel / Continued Tabel 4.2.8

Kecamatan <i>Districts</i>	Status Gizi <i>Nutrition Position</i>					
	Normal		Kep. Ringan		Kep. Nyata	
	<i>Normal</i>	<i>Percentage</i>	<i>Easy Decision</i>	<i>Percentage</i>	<i>Real Decision</i>	<i>Percentage</i>
(1)	(6)	(7)	(8)	(9)	(10)	(11)
Banda	1.855	-	50	-	0	-
Tehoru	1.998	-	149	-	0	-
Telutih	853	-	51	-	0	-
Amahai	2.216	-	105	-	9	-
Kota Masohi	4.397	-	104	-	0	-
Teluk Elpaputih	494	-	9	-	0	-
Teon Nila Serua	1.121	-	16	-	0	-
Saparua	1.057	-	50	-	1	-
Saparua Timur	946	-	68	-	2	-
Nusalaut	174	-	5	-	0	-
Pulau Haruku	2.131	-	35	-	2	-
Salahutu	2.851	-	141	-	6	-
Leihitu	5.145	-	98	-	2	-
Leihitu Barat	792	-	37	-	0	-
Seram Utara	746	-	195	-	13	-
Seram Utara Barat	998	-	86	-	6	-
SUT Kobi	879	-	70	-	3	-
SUT Seti	1.081	-	67	-	0	-
Jumlah / Total	29.734	-	1.336	-	44	-

Sumber / Source : Dinas Kesehatan Kabupaten Maluku Tengah /
Central Maluku Regency Health Office

Tabel 4.2.9 Jumlah Kartu Tanda Peserta BPJS yang Dikeluarkan/Diterbitkan oleh BPJS Cabang Maluku Tengah Dirinci per Bulan di Kabupaten Maluku Tengah, 2017
Number of Askes Card Member Issued by PT. (Persero) Askes 25-02 Branch of Maluku Tengah by Month in Maluku Tengah Regency, 2017

Bulan <i>Month</i>	Jumlah Kartu <i>Number of Card</i>
(1)	(2)
Januari / January	250.101
Februari / February	250.262
Maret / March	250.467
April / April	250.645
Mei / May	250.824
Juni / June	251.002
Juli / July	251.2
Agustus / August	251.426
September / September	251.622
Oktober / October	251.877
November / November	252.099
Desember / December	252.836
Jumlah / Total	3.014.361

Sumber / Source : BPJS Kesehatan Masohi /
Masohi Health BPJS

SOCIAL

Tabel 4.2.10 Jumlah Institusi Masyarakat Keluarga Berencana (KB) Menurut Kecamatan di Kabupaten Maluku Tengah, 2017
Number of People Institution of Family Plan Program (FP) by Districts in Maluku Tengah Regency, 2017

Kecamatan <i>Districts</i>	PPKBD	Sub PPKBD	Kelompok Keluarga Sejahtera
(1)	(2)	(3)	(4)
Banda	18	18	1
Tehoru	10	13	1
Telutih	10	7	0
Amahai	16	0	5
Kota Masohi	5	15	1
Teluk Elpaputih	4	12	4
Teon Nila Serua	17	8	4
Saparua	7	12	0
Saparua Timur	9	15	0
ONusalaut	7	0	0
Pulau Haruku	11	24	0
Salahutu	6	48	7
Leihitu	11	11	6
Leihitu Barat	5	16	0
Seram Utara	15	38	6
Seram Utara Barat	14	12	2
Seram Utara Timur Kobi	12	0	0
Seram Utara Timur Seti	13	17	1
Jumlah / Total	190	266	38

Sumber / Source : Dinas Pengendalian Penduduk dan Keluarga Berencana
 Kabupaten Maluku Tengah /
*Population Control and Family Planning Office Central Maluku
 Regency*

Tabel 4.2.11 Jumlah Pencapaian Peserta KB Baru MKJP dan Bukan MKJP Menurut Kecamatan di Kabupaten Maluku Tengah, 2017
Number of New Family Planning Using MKJP and Non MKJP by The Districts in Maluku Tengah Regency, 2017

Kecamatan <i>Districts</i>	PUS	Peserta KB Baru MKJP				Jumlah <i>Total</i>
		IUD	MOP	MOW	IMPL	
(1)	(2)	(3)	(4)	(5)	(6)	(7)
Banda	3.492	2	0	0	20	22
Tehoru	4.670	0	0	0	19	19
Telutih	1.921	0	0	0	84	84
Amahai	9.244	22	0	3	77	102
Kota Masohi	5.605	1	4	43	90	138
Teluk Elpaputih	1.135	0	0	0	37	37
Teon Nila Serua	1.959	0	0	0	20	20
Saparua	1.810	0	1	0	13	14
Saparua Timur	1.775	0	0	0	50	50
Nusalaut	615	0	0	1	70	8
Pulau Haruku	3.356	6	3	3	49	61
Salahutu	7.731	8	8	14	332	362
Leihitu	8.122	0	0	0	0	0
Leihitu Barat	2.028	0	0	0	3	3
Seram Utara	3.670	0	0	0	0	0
Seram Utara Barat	2.109	0	0	14	87	101
SUT Kobi	2.363	0	0	0	30	30
SUT Seti	2.939	0	0	0	53	53
Jumlah / Total	64.544	39	16	78	571	1.104

Sumber / Source : Dinas Pengendalian Penduduk dan Keluarga Berencana
Kabupaten Maluku Tengah

SOCIAL

Lanjutan Tabel / Continued Tabel 4.2.11

Kecamatan <i>Districts</i>	Peserta KB Baru Bukan MKJP				Jumlah Seluruh- nya <i>The Total</i>
	Suntik	PIL	Kondom	Jumlah <i>Total</i>	
(1)	(8)	(9)	(10)	(11)	(12)
Banda	341	250	3	694	716
Tehoru	553	189	1	743	762
Telutih	437	77	0	514	598
Amahai	673	289	17	979	1.081
Kota Masohi	2.305	1.167	44	3.516	3.654
Teluk Elpaputih	368	214	63	645	682
Teon Nila Serua	41	45	2	88	108
Saparua	249	145	3	397	411
Saparua Timur	138	36	0	174	224
Nusalaut	30	19	0	49	57
Pulau Haruku	332	154	2	488	549
Salahutu	1.011	583	39	1.633	1.995
Leihitu	0	0	0	0	0
Leihitu Barat	21	2	0	23	26
Seram Utara	0	0	0	0	0
Seram Utara Barat	209	84	45	338	439
SUT Kobi	61	38	0	99	129
SUT Seti	125	46	14	185	238
Jumlah / Total	6.894	3.338	233	10.565	11.669

Sumber / Source: Dinas Pengendalian Penduduk dan Keluarga Berencana
Kabupaten Maluku Tengah /
Population Control and Family Planning Office Central Maluku
Regency

Tabel 4.2.12 Jumlah Pencapaian Peserta KB Aktif MKJP dan Bukan MKJP Menurut Kecamatan di Kabupaten Maluku Tengah, 2017
Number of Active Family Planning Using MKJP and Non MKJP by The Districts in Maluku Tengah Regency, 2017

Kecamatan <i>Districts</i>	PUS	Pencapaian Metode Kontrasepsi <i>Searching Contraception Methods</i>				Jumlah <i>Total</i>
		IUD	MOP	MOW	IMPL	
(1)	(2)	(3)	(4)	(5)	(6)	(7)
Banda	3.492	7	0	2	114	123
Tehoru	4.670	0	6	19	290	315
Telutih	1.921	32	25	52	283	392
Amahai	9.244	97	101	250	1.064	1.512
Kota Masohi	5.605	320	56	209	855	1.440
Teluk Elpaputih	1.135	0	1	17	321	339
Teon Nila Serua	1.959	57	20	47	599	723
Saparua	1.810	6	0	51	213	270
Saparua Timur	1.775	13	2	31	257	303
Nusalaut	615	6	3	23	61	93
Pulau Haruku	3.356	16	50	68	393	527
Salahutu	7.731	323	45	323	1.357	2.048
Leihitu	8.122	143	18	16	673	850
Leihitu Barat	2.028	389	0	43	184	316
Seram Utara	3.670	373	259	12	399	1.043
Seram Utara Barat	2.109	0	0	0	305	305
SUT Kobi	2.363	10	5	16	642	673
SUT Seti	2.939	93	2	4	646	745
Jumlah / Total	64.544	1.585	593	1.160	8.654	11.927

Lanjutan Tabel / Continued Tabel 4.2.12

Kecamatan <i>Districts</i>	STK	Pencapaian Metode Kontrasepsi <i>Searching Contraception Methods</i>				
		PIL	Kondom	Jumlah MKJP	Jumlah Bukan MKJP	Jumlah Seluruhnya <i>The Total</i>
(1)	(8)	(9)	(10)	(11)	(12)	(13)
Banda	2.249	951	64	123	3.264	3.387
Tehoru	1.671	1.037	0	315	2.708	3.023
Telutih	461	213	4	392	678	1.070
Amahai	1.115	548	86	1.512	1.749	3.261
Kota Masohi	1.455	1 85	97	1.440	2.737	4.177
Teluk Elpapatih	439	83	8	339	530	869
Teon Nila Serua	613	270	36	723	909	1.642
Saparua	761	313	26	270	1.100	1.370
Saparua Timur	712	173	0	303	885	1.188
Nusalaut	315	43	0	93	358	451
Pulau Haruku	782	372	0	527	1.154	1.681
Salahutu	2.898	1.044	442	2.048	4.384	6.432
Leihitu	3.636	1.497	348	850	5.481	6.331
Leihitu Barat	640	537	62	316	1.239	1.555
Seram Utara	401	355	263	1.043	1.019	2.062
Seram Utara Barat	472	318	24	305	814	1.113
SUT Kobi	667	187	45	673	899	1.572
SUT Seti	1.006	217	147	745	1.640	2.385
Jumlah / Total	20.293	9.343	1.652	12.017	31.558	43.575

Sumber / Source: Dinas Pengendalian Penduduk dan Keluarga Berencana
Kabupaten Maluku Tengah /
Population Control and Family Planning Office Central Maluku
Regency

Tabel 4.2.13 Hasil Pendataan Keluarga Berencana di Kabupaten Maluku Tengah Dirinci Per Kecamatan di Kabupaten Maluku Tengah, 2017
Family Planning Counting Result by Districts in Maluku Tengah Regency, 2017

Kecamatan <i>Districts</i>	Pra Sejahtera	Sejahtera I
(1)	(2)	(3)
Banda	448	3.260
Tehoru	1.313	2.132
Telutih	972	1.496
Amahai	3.413	5.218
Kota Masohi	945	3.318
Teluk Elpaputih	815	603
Teon Nila Serua	776	1.969
Saparua	458	2.773
Saparua Timur	511	2.802
Nusalaut	199	990
Pulau Haruku	1.400	3.873
Salahutu	1.414	7.258
Leihitu	3.430	5.281
Leihitu Barat	651	2.453
Seram Utara	1.476	2.080
Seram Utara Barat	953	1.246
Seram Utara Timur Kobi	1.482	1.370
Seram Utara Timur Seti	913	1.785
Jumlah / Total	21.569	49.907

SOCIAL

Lanjutan Tabel / Continued Tabel 4.2.13

Kecamatan <i>Districts</i>	Sejahtera II	Sejahtera III *)	Sejahtera III + *)	Jumlah *) <i>Total</i>
(1)	(6)	(7)	(8)	(9)
Banda	1.609	-	-	
Tehoru	846	-	-	
Telutih	582	-	-	
Amahai	1.408	-	-	
Kota Masohi	1.694	-	-	
Teluk Elpapatih	213	-	-	
Teon Nila Serua	640	-	-	
Saparua	509	-	-	
Saparua Timur	571	-	-	
Nusalaut	281	-	-	
Pulau Haruku	977	-	-	
Salahutu	2.110	-	-	
Leihitu	1.959	-	-	
Leihitu Barat	713	-	-	
Seram Utara	1.085	-	-	
Seram Utara Barat	609	-	-	
Seram Utara Timur Kobi	527	-	-	
Seram Utara Timur Seti	986	-	-	
Jumlah/Total	17.319	-	-	

Catatan / Notes : *) = Sesuai hasil pendataan keluarga tahun 2016 yang diolah perwakilan BKKBN Provinsi Maluku untuk tahapan KS III an III Plus tidak terlihat hasilnya.

Sumber / Source : Dinas Pengendalian Penduduk dan Keluarga Berencana Kabupaten Maluku Tengah /
Population Control and Family Planning Office Central Maluku Regency

1.3 AGAMA / RELIGION

Tabel 4.3.1 Jumlah Penduduk Menurut Kecamatan dan Agama yang Dianut di Kabupaten Maluku Tengah, 2017
Population by Districts and Religion in Maluku Tengah Regency, 2017

Kecamatan <i>Districts</i>	Islam <i>Islam</i>	Protestan <i>Christian</i>	Katolik <i>Catholic</i>	Hindu <i>Hindu</i>	Budha <i>Buddha</i>	Konghucu <i>Konghucu</i>	Lainnya
(1)	(2)	(3)	(4)	(5)	(6)	(7)	(8)
Banda	19.711	73	11	3	3	15	0
Tehoru	17.271	4.195	36	100	0	0	114
Telutih	9.209	3.101	14	1	0	0	0
Amahai	24.895	18.282	1.220	1.757	1	1	400
Kota Masohi	31.458	8.734	842	21	0	0	2
T. Elpaputih	1.320	7.858	91	0	0	0	0
TNS	68	14.069	216	1	0	0	0
Saparua	1.061	15.826	14	0	0	0	0
Nusalaut	9	6.587	1	1	0	0	0
Saparua Timur	2.221	15.250	6	1	0	0	0
P. Haruku	16.135	15.250	3	0	1	0	0
Salahutu	40.062	16.122	303	14	1	0	0
Leihitu	56.708	97	0	1	3	0	0
Leibar	9.115	12.532	120	0	1	0	0
Seram Utara	10.871	7.401	180	177	3	0	67
SUB	7.493	3.656	75	85	0	0	0
SUT Kobi	9.092	1.964	16	0	3	0	0
SUT Seti	10.137	3.443	13	220	3	0	0
Jumlah / Total	266.836	150.863	3.161	2.382	20	16	583

Sumber / Source : Dinas Kependudukan dan Pencatatan Sipil Kabupaten Maluku Tengah /
Central Maluku Population and Civil Registration Office

SOCIAL

Tabel 4.3.2 Jumlah Jemaah Haji yang Diberangkatkan Kewanah Suci / Mekah Menurut Jenis Kelamin dan Kecamatan di Kabupaten Maluku Tengah, 2017
Number of Moeslem Pilgrimages by Gender and Districts in Maluku Tengah Regency, 2017

Kecamatan <i>Districts</i>	Laki - Laki <i>Male</i>	Perempuan <i>Female</i>	Jumlah <i>Total</i>
(1)	(2)	(3)	(4)
Banda	4	1	5
Tehoru	4	2	6
Telutih	-	-	-
Amahai	9	8	17
Kota Masohi	33	50	83
Teluk Elpaputih	-	1	1
Teon Nila Serua	-	-	-
Saparua	-	-	-
Saparua Timur	2	1	3
Nusalaut	-	-	-
Pulau Haruku	1	1	2
Salahutu	1	2	3
Leihitu	2	1	3
Leihitu Barat	-	-	-
Seram Utara	5	8	13
Seram Utara Barat	-	-	-
Seram Utara Timur Kobi	-	-	-
Seram Utara Timur Seti	-	-	-
Jumlah / Total	61	75	136

Sumber / Source : Kantor Kementerian Agama Kabupaten Maluku Tengah/
Ministry of Religion Office of Central Maluku Regency

Tabel 4.3.3 Jumlah Sarana Tempat Ibadah, TPQ, dan SMTPI Menurut Kecamatan di Kabupaten Maluku Tengah, 2017
Number of Worship Place Facilities, TPQ, And SMTPI by Districts in Maluku Tengah Regency, 2017

Kecamatan <i>Districts</i>	Tempat Ibadah <i>Worship Place</i>			TPQ	SMTPI
	Mesjid <i>Masjid</i>	Gereja <i>Church</i>	Pura <i>Temple</i>		
(1)	(2)	(3)	(4)	(5)	(6)
1 Banda	12	3	-	16	-
2 Tehoru	24	8	-	35	-
3 Telutih	6	7	-	13	-
4 Amahai	35	34	-	43	-
5 Kota Masohi	16	20	1	33	-
6 T. Elpaputih	2	17	-	1	-
7 TNS	1	34	-	-	-
8 Saparua	1	24	-	-	-
9 Nusalaut	-	19	-	-	-
10 Saparua Timur	1	11	-	9	-
11 P. Haruku	12	10	-	13	-
12 Salahutu	31	9	-	27	-
13 Leihitu	53	-	-	102	-
14 Leibar	3	8	-	20	-
15 Seram Utara	13	23	-	55	-
16 SUB	6	11	-	1	-
17 SUT Kobi	18	11	-	-	-
18 SUT Seti	10	12	-	-	-
Jumlah / Total	244	261	1	368	-

Sumber / Source: Kantor Kementerian Agama Kabupaten Maluku Tengah/
Ministry of Religion Office of Central Maluku Regency

1.4 KRIMINALITAS / CRIME

Tabel 4.4.1 Jumlah Kejahatan yang Dilaporkan pada Polres Maluku Tengah Menurut Jenis Dirinci Per Bulan di Kabupaten Maluku Tengah, 2017

Number of Criminal Which Reported to The Maluku Tengah of Police Resort by The Motive Specified by Month in Maluku Tengah Regency, 2017

Bulan Month	Pembu- nuhan Murder	Pengania- yaan Perse- cution	Perko- saan Viola- tion	Pencu- rian Thief	Pengge- lapan Corup- tion	Persi- nahan Adultery	Melarikan- anak Gadis Meiden Escaped
(1)	(2)	(3)	(4)	(5)	(6)	(7)	(8)
Januari / January	-	5	-	4	-	1	-
Februari / February	-	2	-	11	1	-	1
Maret / March	1	6	-	11	2	-	-
April / April	-	8	-	7	1	-	-
Mei / May	-	4	-	1	-	-	-
Juni / June	1	4	-	5	-	-	-
Juli / July	-	9	2	6	-	1	-
Agustus / August	-	7	-	5	2	-	-
September / September	-	5	1	8	1	-	-
Oktober / October	-	6	1	5	-	1	-
November / November	-	10	-	10	1	-	-
Desember / December	-	4	-	5	-	-	-
Jumlah / Total	2	70	4	78	8	3	1

Lanjutan Tabel / Continued Tabel 4.4.1

Bulan Month	Pembakaran Fired	Pengrusakan Destroyed	Perjudian Gambling	Penipuan Deception	Pemerasan Debt	Handak Grime	Percobaan Pelaksanaan Kejahatan Planning Trial
(1)	(9)	(10)	(11)	(12)	(13)	(14)	(15)
Januari / January	-	1	N	2	N	-	N
Februari / February	-	2		2		-	
Maret / March	-	2		1		-	
April / April	-	2	I	1	I	-	I
Mei / May	-	9		1		-	
Juni / June	-	2	H	-	H	-	H
Juli / July	-	4		-		1	
Agustus / August	-	1		1		-	
September / September	2	1	I	2	I	-	I
Oktober / October	-	1		-		-	
November / November	-	-		-		-	
Desember / December	-	-	L	2	L	-	L
Jumlah / Total	2	25	-	12	-	1	-

SOCIAL

Lanjutan Tabel / Continued Tabel 4.4.1

Bulan <i>Month</i>	Penadahan <i>Received</i>	Pengeroyokan <i>Fight</i>	Lain-lain Kejahatan/ Pelanggaran <i>Other Crime</i>	Jumlah <i>Number</i>	
				2016	2017
(1)	(16)	(17)	(18)	(19)	
Januari / <i>January</i>	1	2	3	19	
Februari / <i>February</i>	-	6	12	37	
Maret / <i>March</i>	-	2	6	31	
April / <i>April</i>	-	1	7	27	
Mei / <i>May</i>	-	2	3	20	
Juni / <i>June</i>	-	4	2	18	
Juli / <i>July</i>	-	-	2	25	
Agustus / <i>August</i>	-	2	5	23	
September / <i>September</i>	-	2	3	25	
Oktober / <i>October</i>	-	1	7	22	
November / <i>November</i>	-	1	7	29	
Desember / <i>December</i>	-	1	5	17	
Jumlah / Total	1	24	62	293	

Sumber / Source : Polres Kabupaten Maluku Tengah /
Central Maluku Regency Police

Tabel 4.4.2 Jumlah Tahanan pada Kejaksaan Negeri Masohi Menurut Jenis Pidana di Kabupaten Maluku Tengah, 2017
Number of Prisoners in Masohi Public Prosecutor by Crime Motive in Maluku Tengah Regency, 2017

Jenis Perkara Pidana <i>Crime Motive</i>	Tahun <i>Year</i>	Sisa Tahun Lalu <i>Last Year Left</i>	Masuk Tahun Ini <i>This Year Entrance</i>	Jumlah <i>Number</i>
(1)	(2)	(3)	(4)	(5)
	2017	-	91	91
	2016	2	105	107
Biasa <i>Ordinary</i>	2015	-	-	-
	2014	-	128	128
	2013	-	-	-
	2012	-	88	88
	2017	-	4	4
	2016	-	5	5
Korupsi <i>Corruption</i>	2015	-	2	2
	2014	-	2	2
	2013	-	2	2
	2012	3	3	6
	2017	-	95	95
	2016	2	105	107
Jumlah <i>Total</i>	2015	-	2	2
	2014	-	-	-
	2013	-	2	2
	2012	3	91	94

SOCIAL

Lanjutan Tabel / Continued Tabel.4.2

Jenis Perkara Pidana <i>Crime Motive</i>	Tahun <i>Year</i>	Diselesaikan <i>Finished</i>					Jumlah <i>Num Ber</i>	Sisa <i>Left</i>
		Dimerdekakan dari Tahanan Sementara <i>Free From a Jail for a While</i>	Dilimpahkan ke Pengadilan <i>Given to the Court</i>	Dikirim ke Kejaksaan <i>Sent to Public Prosecutor</i>	Diputus Bebas <i>Free</i>			
(1)	(2)	(6)	(7)	(8)	(9)	(10)	(11)	
Biasa <i>Ordinary</i>	2017	-	88	-	-	88	3	
	2016	-	107	-	-	107	-	
	2015	-	-	-	-	-	-	
	2014	-	128	-	128	128	-	
	2013	-	-	-	-	-	-	
	2012	-	-	-	-	-	-	
Korupsi <i>Corruption</i>	2017	-	6	-	-	6	-	
	2016	-	4	-	-	4	-	
	2015	-	3	-	-	3	-	
	2014	-	2	-	-	2	-	
	2013	-	2	-	-	-	-	
2012	-	-	-	-	-	-		
Jumlah <i>Total</i>	2017	-	94	-	-	94	3	
	2016	-	107	-	-	107	-	
	2015	-	-	-	-	-	-	
	2014	-	2	-	-	2	-	
	2013	-	2	-	-	-	-	
	2012	-	-	-	-	-	-	

Sumber / Source : Kejaksaan Negeri Kabupaten Maluku Tengah /
Prosecutor's Office of Central Maluku Regency

Tabel 4.4.3 Jumlah Denda dan Hasil Tahanan pada Kejaksaan Negeri Dalam Rupiah (Rp) di Kabupaten Maluku Tengah, 2017
Number of Fines and Public Prosecutor Result in Rupiah (Rp) in Maluku Tengah Regency, 2017

Jenis Penerimaan <i>Kind of Acception</i>	Tercatat <i>Recorded</i>	Yang Ditagih <i>Claimed</i>	Sisa yang belum ditagih <i>Rest of Unclaimed</i>
(1)	(2)	(3)	(4)
Uang Denda : / Fine Money			
-Ringan Pelanggaran/ <i>Light Tresspases</i>	113.441.000	113.441.000	-
-Biasa / <i>Ordinary</i>	-	-	-
-Ekonomi / <i>Economy</i>	-	-	-
-Denda Ganti / <i>Fine</i>	-	-	-
-Lain-lain / <i>Other</i>	-	-	-
Hasil Rampasan : / Traping	6.725.000	6.725.000	-
-Bentuk uang / <i>Money</i>	-	-	-
-Bentuk Barang / <i>Goods</i>	-	-	-
Hasil Lelang : / Result of Auction	-	-	-
-Bentuk uang / <i>Money</i>	-	-	-
-Bentuk Barang / <i>Goods</i>	-	-	-
Ongkos Perkara : / Problem Fee	-	-	-
-Hasil Temuan / <i>Investigation</i>	-	-	-
-Bentuk uang / <i>Money</i>	1.084.500	1.084.500	-
-Bentuk Barang / <i>Goods</i>	-	-	-
Ongkos Saksi : / Witness Fee	-	-	-
-Uang Lain-lain / <i>Other Money</i>	-	-	-
Jumlah / Total	121.250.500	121.250.500	-

Sumber / Source : Kejaksaan Negeri Kabupaten Maluku Tengah /
Prosecutor's Office of Central Maluku Regency

SOCIAL

Tabel 4.4.4 Tambahan Narapidana Pada Lembaga Pemasyarakatan Masohi Berdasarkan Putusan Pengadilan Menurut Jenis Kejahatan/ Pelanggaran dan Jenis Kelamin di Kabupaten Maluku Tengah, 2017

The Captive Additional in Masohi Community Prison by The Court Decision According to The Motive of Crime/Infraction and Kind of Sex in Maluku Tengah Regency, 2017

	Jenis Kejahatan/Pelanggaran <i>Infraction Crimes Motive</i>	Laki-laki <i>Male</i>	Perempuan <i>Female</i>	Jumlah <i>Total</i>
	(1)	(2)	(3)	(4)
I.	Kejahatan / Crime	-	-	-
	Politik / <i>Politic</i>	-	-	-
	Thd. Kep.Negara / <i>Suversy</i>	-	-	-
	Thd. Ketertiban Umum / <i>Public Security</i>	4	-	4
	Pembakaran / <i>Burning</i>	-	-	-
	Mata Uang / <i>Money</i>	-	-	-
	Penyuapan / <i>Collution</i>	-	-	-
	Pemalsu Materai-Surat / <i>Letter Deception</i>	-	-	-
	Kesusilaan / <i>Adultery</i>	1	-	1
	Perjudian / <i>Gamble</i>	-	-	-
	Penculikan / <i>Kidnapping</i>	-	-	-
	Pembunuhan / <i>Murder</i>	4	-	4
	Penganiayaan / <i>Persecution</i>	7	-	7
	Pencurian / <i>Theft</i>	6	1	7
	Perampokan / <i>Traping</i>	-	-	-
	Pemerasan, Pengancaman / <i>Debt, Threat</i>	-	-	-
	Penggelapan / <i>Corruption</i>	4	3	7
	Penipuan / <i>Deception</i>	4	-	4
	Merusak Barang / <i>Destroying</i>	-	-	-
	Dalam Jabatan / <i>In Carrier</i>	-	-	-
	Penadahan / <i>Acception</i>	-	-	-
	Narkotika /	11	-	11
	Lakalantas/	8	-	8
	Perlindungan Anak/	35	-	35
	Darurat/	3	-	3
	Pornografi/	1	-	1
II.	Pelanggaran / Infraction	-	-	-
	Pelanggaran KUHP / <i>KUHP Infraction</i>	-	-	-
	Jumlah / Total	88	4	92

Sumber / Source : Lembaga Pemasyarakatan / Jail

Tabel 4.4.5 Tambahannya Narapidana Pada Lembaga Pemasyarakatan Masohi Berdasarkan Putusan Pengadilan Menurut Jenis Kejahatan/ Pelanggaran dan Jenis Kelamin di Kabupaten Maluku Tengah, 2017

The Captive Additional in Masohi Community Prison by The Court Decision According to The Motive of Crime/Infraction and Kind of Gender in Maluku Tengah Regency, 2017

Bulan / Month	Kejahatan Crime	Pelanggaran Infraction	Jumlah Total
(1)	(2)	(3)	(4)
Januari / January	82	-	82
Februari / February	80	-	80
Maret / March	88	-	88
April / April	85	-	85
Mei / May	80	-	80
Juni / June	82	-	82
Juli / July	84	-	84
Agustus / August	95	-	95
September / September	91	-	91
Oktober / October	89	-	89
November / November	92	-	92
Desember / December	92	-	92
Jumlah / Total	1.040	-	1.040

Sumber / Source : Lembaga Pemasyarakatan / Jail

SOCIAL

Tabel 4.4.6 Narapidana pada Lembaga Pemasyarakatan Masohi Menurut Status Dalam Lembaga dan Jenis Kelamin di Kabupaten Maluku Tengah, 2017
Prisoner in Correction Institute of Masohi by Status and Gender in Maluku Tengah Regency, 2017

Status dalam Lembaga <i>Position in Institution</i>	Laki-laki <i>Male</i>	Perempuan <i>Female</i>	Jumlah <i>Total</i>
(1)	(2)	(3)	(4)
I. Narapidana/Captive	-	-	-
Pidana Mati/Death Execution	-	-	-
Penjara Seumur Hidup/Whole Life Captivated	-	-	-
Penjara Lebih dari 1 tahun/Over a Year in Jail	75	4	79
Penjara 3-12 Bulan/ 3 to 12 month in jail	11	-	11
Penjara Kurang dari 3 bulan/ Less than 3 months in jail	-	-	-
Kurungan/Protection	2	-	2
Penjara untuk lembaga lain/Other Institution in jail	-	-	-
II. Tahanan/Prisoner	-	1	1
Dalam Pemeriksaan Jaksa/Prosecutor Processing	-	-	-
Dalam Pemeriksaan hakim/Court Processing	10	-	10
Dengan Putusan yang masih dapat dirubah/Unpositioned Decision	-	-	-
Lainnya/Other	-	-	-
III. Titipan/Drop a while	-	-	-
Jumlah / Total	98	5	103

Sumber / Source : Lembaga Pemasyarakatan / Jail

Tabel 4.4.7 Jumlah Narapidana dan Tahanan Menurut Jenis Kejahatan/ Pelanggaran, Jenis Kelamin pada Lembaga Pemasyarakatan di Kabupaten Maluku Tengah, 2017
Number of Convicts and Prisoner by Crime/Infractions Motive and Gender in Maluku Tengah Regency, 2017

Jenis Kejahatan/ Pelanggaran <i>Crime/Infraction Motive</i>	Narapidana/ <i>Captive</i>			Tahanan/ <i>Prisoner</i>			
	Laki-laki <i>Male</i>	Perempuan <i>Female</i>	Jumlah <i>Number</i>	Laki-laki <i>Male</i>	Perempuan <i>Female</i>	Jumlah <i>Total</i>	
(1)	(2)	(3)	(4)	(5)	(6)	(7)	
I. Kejahatan / Crime							
Politik / <i>Politic</i>							
Thd. Kep.Negara / <i>Suversy</i>							
Thd. Ketertiban Umum / <i>Public Security</i>		4	-	4	4	-	4
Pembakaran / <i>Burning</i>							
Mata Uang / <i>Money</i>							
Penyuapan / <i>Collution</i>							
Pemalsu Materai-Surat / <i>Letter Deception</i>							
Kesusilaan / <i>Adultery</i>		1	-	1	-	-	-
Perjudian / <i>Gamble</i>							
Penculikan / <i>Kidnapping</i>							
Pembunuhan / <i>Murder</i>		4	-	4	-	-	-
Penganiayaan / <i>Persecution</i>		7	-	7	2	1	3
Pencurian / <i>Theft</i>		6	1	7	-	-	-
Perampokan / <i>Traping</i>							
Pemerasan,Pengancaman / <i>Debt, Threat</i>							
Penggelapan/ <i>Corruption</i>		4	3	7	-	-	-
Penipuan / <i>Deception</i>		4	-	4	-	-	-
Merusak Barang / <i>Destroying</i>							
Dalam jabatan / <i>In Carrier</i>							
Penadahan / <i>Acception</i>							
narkotika /		11	-	11	-	-	-
lakalantas/		8	-	8	1	-	1
Perlindungan Anak/		35	-	35	2	-	2
Darurat/		3	-	3	1	-	1
Pornografi/		1	-	1	-	-	-
II. Pelanggaran / Infraction							
Pelanggaran KUHP / <i>KUHP Infraction</i>							
Pelanggaran Ekonomi / <i>Economy Infraction</i>							
Jumlah / Total	88	4	92	10	1	10	

Lanjutan Tabel / Continued Tabel 4.4.7

Jenis Kejahatan/Pelanggaran <i>Crime/Infraction Motive</i>	Titipan / Deposit			Jumlah / Total		
	Laki-laki	Perempuan	Jumlah	Laki-laki	Perempuan	Jumlah
	<i>Male</i>	<i>Female</i>	<i>Number</i>	<i>Male</i>	<i>Female</i>	<i>Total</i>
(1)	(8)	(9)	(10)	(11)	(12)	(13)
I. Kejahatan / Crime						
Politik / <i>Politic</i>	-	-	-	-	-	-
Thd. Kep.Negara / <i>Suversy</i>	-	-	-	-	-	-
Thd. Ketertiban Umum / <i>Public Security</i>	-	-	-	-	-	-
Pembakaran / <i>Burning</i>	-	-	-	-	-	-
Mata Uang / <i>Money</i>	-	-	-	-	-	-
Penyuapan / <i>Collution</i>	-	-	-	-	-	-
Pemalsu Materai-Surat / <i>Letter Deception</i>	-	-	-	-	-	-
Kesusulaan / <i>Adultery</i>	-	-	-	-	-	-
Perjudian / <i>Gamble</i>	-	-	-	-	-	-
Penculikan / <i>Kidnapping</i>	-	-	-	-	-	-
Pembunuhan / <i>Murder</i>	-	-	-	-	-	-
Penganiayaan / <i>Persecution</i>	-	-	-	-	-	-
Pencurian / <i>Theft</i>	-	-	-	-	-	-
Perampokan / <i>Traping</i>	-	-	-	-	-	-
Pemerasan, Pengancaman / <i>Debt, Threat</i>	-	-	-	-	-	-
Penggelapan / <i>Corruption</i>	-	-	-	-	-	-
Penipuan / <i>Deception</i>	-	-	-	-	-	-
Merusak Barang / <i>Destroying</i>	-	-	-	-	-	-
Dalam jabatan / <i>In Carrier</i>	-	-	-	-	-	-
Penadahan / <i>Acception</i>	-	-	-	-	-	-
Lain-lain / <i>Other</i>	-	-	-	-	-	-
Ekonomi / <i>Economy</i>	-	-	-	-	-	-
II. Pelanggaran / Infraction						
Pelanggaran KUHP / <i>KUHP Infraction</i>	-	-	-	-	-	-
Pelanggaran Ekonomi / <i>Economy Infraction</i>	-	-	-	-	-	-
Jumlah / Total	-	-	-	-	-	-

Catatan / Notes : *) Jumlah tahanan tidak dirinci berdasarkan kejahatan dan pelanggaran tetapi hanya total per jenis kelamin / *The number of detainees is not specified based on crime and offense but only total by sex.*

Sumber / Source : Lembaga Pemasyarakatan / *Jail*

Tabel 4.4.8 Jumlah Narapidana Baru Pemasyarakatan Masohi Menurut Jenis Kejahatan/Pelanggaran (Orang) di Kabupaten Maluku Tengah, 2017
Number of New Convicts in Masohi Correction Institute by Crimes/Infractions Motive (Person) in Maluku Tengah Regency, 2017

Jenis Kejahatan/Pelanggaran <i>Crime/Infraction Motive</i>	2013	2014	2015	2016	2017
(1)	(2)	(3)	(4)	(5)	(6)
I. Kejahatan / Crime					
Politik / <i>Politic</i>	-	-	-	-	
Thd. Kep.Negara / <i>Suversy</i>	-	-	-	-	
Thd. Ketertiban Umum / <i>Public Security</i>	-	-	-	8	4
Pembakaran / <i>Burning</i>	-	-	-	4	
Mata Uang / <i>Money</i>	-	-	-	-	
Penyuapan / <i>Collution</i>	-	-	-	-	
Pemalsu Materai-Surat / <i>Letter Deception</i>	-	-	-	-	
Kesusulaan / <i>Adultery</i>	-	7	-	31	1
Perjudian / <i>Gamble</i>	-	13	-	2	
Penculikan / <i>Kidnapping</i>	-	-	-	-	
Pembunuhan / <i>Murder</i>	-	2	-	4	4
Penganiayaan / <i>Persecution</i>	-	11	-	3	7
Pencurian / <i>Theft</i>	-	5	-	6	7
Perampokan / <i>Traping</i>	-	-	-	-	
Pemerasan, Pengancaman / <i>Debt, Threat</i>	-	-	-	-	
Penggelapan / <i>Corruption</i>	-	1	-	1	7
Penipuan / <i>Deception</i>	-	1	-	-	4
Merusak Barang / <i>Destroying</i>	-	-	-	-	
Dalam jabatan / <i>In Carrier</i>	-	-	-	-	
Penadahan / <i>Acception</i>	-	1	-	-	
Lain-lain / <i>Other</i>	-	1	-	-	11
Ekonomi / <i>Economy</i>	-	-	-	-	8
				-	
II. Pelanggaran / Infraction					
Pelanggaran KUHP / <i>KUHP Infraction</i>	-	32	-	30	
Pelanggaran Ekonomi / <i>Economy Infraction</i>	-	-	-	-	
Jumlah / Total	-	74	-	89	53

Sumber / Source : Lembaga Pemasyarakatan / *Jail*

SOCIAL

Tabel 4.4.9 Jumlah Perkara dan Terdakwa/Tertuduh yang Diselesaikan Menurut Jenis Penyelesaian di Kabupaten Maluku Tengah, 2017
Number of Case and Convicts That Have been Solved by Solution Type in Maluku Tengah Regency, 2017

Jenis Penyelesaian <i>Solution Type</i>	Perkara <i>Case</i>	Terdakwa/Tertuduh <i>Convict</i>
(1)	(2)	(3)
Tolakan / Refuges	-	-
Sumir / Clear Cut	-	-
Rol, Pelanggaran / Infraction	3.474	3.474
Jumlah / Total	3.474	3.474

Sumber / Source : Pengadilan Negeri Kabupaten Maluku Tengah /
Central Maluku Regency Court

Tabel 4.4.10 Jumlah Terdakwa / Tertuduh yang Diselesaikan Pengadilan Menurut Kelompok Umur dan Jenis Kelamin di Kabupaten Maluku Tengah, 2017
Number of Defendant / Accused That Have Been Solved by The Court by Age group and Gender in Maluku Tengah Regency, 2017

Kelompok Umur <i>Age Group</i>	Laki-Laki <i>Male</i>	Perempuan <i>Female</i>	Jumlah <i>Total</i>
(1)	(2)	(3)	(4)
Kurang dari 16 Tahun / Less Than 16 Years Old	6	-	6
16 Sampai 20 Tahun / 16 to 20 Years Old	8	1	9
Lebih dari 21 Tahun / More Than 20 Years Old	194	14	208
Tidak Jelas / Unsure	-	-	-
Jumlah / Total	208	15	223

Sumber / Source : Pengadilan Negeri Kabupaten Maluku Tengah /
Central Maluku Regency Court

SOCIAL

Tabel 4.4.11 Banyaknya Terdakwa/Tertuduh yang Diselesaikan Pengadilan Dirinci Menurut Pidana/Hukum di Kabupaten Maluku Tengah, 2017
Number of Defendants/Accused Who Have Been Solved by The Court Specified by The Law/Punishment in Maluku Tengah Regency, 2017

Jenis Pidana / Hukuman <i>Law / Punishment Motive</i>	Banyaknya <i>Total</i>
(1)	(2)
Pidana Mati / Death Execution	-
Pidana Seumur Hidup / Long live Captived	-
Pidana Penjara / Priconed	181
Pidana Kurungan / Jailed Protection	-
Pidana Bersyarat - Cobaan / Prerequisite Punishment	2
Pidana Denda / Fined Captived	3.474
Pidana Khusus / Special Captived	-
Pidana Tambahan / Additional Captived	-
Dikembalikan ke Orang Tua-Wali / Returned to Family	3
Dikembalikan ke Pemerintah / Returned to Government	6
Dibebaskan dari Segala Tuduhan / Free From Accusation	-
Dilepaskan dari Tuduhan / Released From Accusation	3
Hal - Hal Lain / Other	-
Jumlah / Total	3.669

Sumber / Source : Pengadilan Negeri Kabupaten Maluku Tengah /
Central Maluku Regency Court

Tabel 4.4.12 Banyaknya Terdakwa/Tertuduh yang Diselesaikan Pengadilan Menurut Sikap Keputusan Pengadilan di Kabupaten Maluku Tengah, 2017
Number of Defendants/Accused Who Have Been Solved by The Court According to The Behavior's Attitude of The Court's Decision in Maluku Tengah Regency, 2017

Sikap Terhadap Keputusan <i>Behavior's Attitude of the Decision</i>	Banyaknya <i>Total</i>
(1)	(2)
Penerima / Acceptor	201
Banding / Appeal	8
Kasasi / Cassation	4
Grasi / Clemency Granted by Head of State	-
Jumlah / Total	213

Sumber / Source : Pengadilan Negeri Kabupaten Maluku Tengah /
Central Maluku Regency Court

SOCIAL

Tabel 4.4.13 Jumlah Perkara Yang Terdaftar dan Diterima Pada Pengadilan Agama Masohi Dirinci per Bulan di Kabupaten Maluku Tengah, 2017

Number of Registration Case Then Accepted at The Religion Court of Masohi Specified by The Month in Maluku Tengah Regency, 2017

Bulan Month	Macam Perkara yang Diterima					
	Izin Poligami	Pencegahan Perkawinan	Penolakan Perkawinan oleh PPN	Pembatalan Perkawinan	Kelalaian Kewajiban Suami/Istri	Cerai Talak
(1)	(2)	(3)	(4)	(5)	(6)	(7)
Januari	-	-	-	-	-	2
Februari	-	-	-	-	-	7
Maret	-	-	-	-	-	5
April	-	-	-	-	-	1
Mei	-	-	-	-	-	2
Juni	-	-	-	-	-	1
Juli	-	-	-	-	-	1
Agustus	-	-	-	-	-	5
September	-	-	-	-	-	6
Oktober	-	-	-	-	-	1
November	-	-	-	-	-	3
Desember	-	-	-	-	-	3
Jumlah / Total	0	0	0	0	0	37

Lanjutan Tabel / *Continued Tabel 4.4.13*

Bulan <i>Month</i>	Macam Perkara yang Diterima					
	Cerai Gugat	Harta Bersama	Penguasaan Anak	Nafkah Anak Oleh Ibu karena Ayah tdk Mampu	Hak Bekas Istri/Kewajiban Bekas Suami	Pengesahan Anak
(1)	(8)	(9)	(10)	(11)	(12)	(13)
Januari	4	-	1	-	-	-
Februari	18	-	-	-	-	-
Maret	8	-	-	-	-	-
April	4	-	-	-	-	-
Mei	17	-	-	-	-	-
Juni	2	-	-	-	-	-
Juli	4	-	-	-	-	-
Agustus	5	-	-	-	-	-
September	12	-	-	-	-	-
Oktober	4	-	-	-	-	-
November	7	-	-	-	-	-
Desember	3	-	-	-	-	-
Jumlah / Total	88	0	1	0	0	0

SOCIAL

Lanjutan Tabel / Continued Tabel 4.4.13

Bulan <i>Month</i>	Macam Perkara yang Diterima <i>Accepted Case Motive</i>					
	Pencabutan Kekuasaan Orang Tua	Perwa- lian	Pencabutan Kekuasaan Wali	Penunjukan org lain sbg Wali oleh Pengadilan	Ganti Rugi terhadap Wali	Asal Usul Anak
(1)	(14)	(15)	(16)	(17)	(18)	(19)
Januari	-	-	-	-	-	-
Februari	-	-	-	-	-	-
Maret	-	-	-	-	-	-
April	-	-	-	-	-	-
Mei	-	-	-	-	-	-
Juni	-	-	-	-	-	-
Juli	-	-	-	-	-	-
Agustus	-	-	-	-	-	-
September	-	-	-	-	-	-
Oktober	-	-	-	-	-	-
November	-	-	-	-	-	-
Desember	-	-	-	-	-	-
Jumlah / Total	0	0	0	0	0	0

Lanjutan Tabel / Continued Tabel 4.4.13

Bulan <i>Month</i>	Macam Perkara yang Diterima					
	Penolakan Kawin Campur	Isbat Nikah	Izin Kawin	Dispensasi Kawin	Wali Adhol	Kewarisan
(1)	(20)	(21)	(22)	(23)	(24)	(25)
Januari	-	-	-	-	-	-
Februari	-	-	-	-	-	-
Maret	-	-	-	-	-	-
April	-	210	-	-	-	-
Mei	-	-	-	-	-	-
Juni	-	-	-	-	-	-
Juli	-	-	-	-	-	-
Agustus	-	-	-	-	-	-
September	-	9	-	-	-	-
Oktober	-	24	-	-	-	-
November	-	127	-	-	-	-
Desember	-	-	-	-	-	-
Jumlah / Total	0	370	0	0	0	0

SOCIAL

Lanjutan Tabel / Continued Tabel 4.4.13

Bulan <i>Month</i>	Macam Perkara yang Diterima						Jumlah Seluruhnya
	Wasiat	Hibah	Wakaf	Shodaqoh	P3 HP	Lain- lain	
(1)	(26)	(27)	(28)	(29)	(30)	(31)	(32)
Januari	-	-	-	-	-	-	7
Februari	-	-	-	-	-	-	25
Maret	-	-	-	-	-	-	13
April	-	-	-	-	-	-	215
Mei	-	-	-	-	1	-	20
Juni	-	-	-	-	1	-	4
Juli	-	-	-	-	-	-	5
Agustus	-	-	-	-	1	-	11
September	-	-	-	-	-	-	27
Oktober	-	-	-	-	-	-	29
November	-	-	-	-	-	-	137
Desember	-	-	-	-	-	-	6
Jumlah / Total	0	0	0	0	3	0	499

Sumber / Source : Pengadilan Agama Masohi / *Masohi Religious Court*

Tabel 4.4.14 Jumlah Perkara Yang Diproses dan Diputuskan Pada Pengadilan Agama Masohi Dirinci per Bulan di Kabupaten Maluku Tengah, 2017

Number of Proccesed and Concluded Case at Religion Court of Masohi by Month in Maluku Tengah Regency, 2017

Bulan <i>Month</i>	Sisa Bulan Lalu	Diterima	Jumlah Kolom 2+3	Dicabut
(1)	(2)	(3)	(4)	(5)
Januari	9	7	16	-
Februari	-	12	12	1
Maret	-	35	35	2
April	-	11	11	2
Mei	-	11	11	-
Juni	-	5	5	-
Juli	-	23	23	1
Agustus	-	172	172	2
September	-	9	9	2
Oktober	-	51	51	-
November	-	21	21	2
Desember	-	7	7	-
Jumlah / Total	9	363	373	12

SOCIAL

Lanjutan Tabel / Continued Tabel 4.4.14

Bulan <i>Month</i>	Macam Perkara yang Diputuskan					
	Izin Poligami	Pencegahan Perkawinan	Penolakan Perkawinan oleh PPN	Pembatalan Perkawinan	Kelalaian Kewajiban Suami/Istri	Cerai Talak
(1)	(6)	(7)	(8)	(9)	(10)	(11)
Januari	-	-	-	-	-	2
Februari	-	-	-	-	-	-
Maret	-	-	-	-	-	9
April	-	-	-	-	-	3
Mei	-	-	-	-	-	3
Juni	-	-	-	-	-	1
Juli	-	-	-	-	-	3
Agustus	-	-	-	-	-	3
September	-	-	-	-	-	7
Oktober	-	-	-	-	-	2
November	-	-	-	-	-	1
Desember	-	-	-	-	-	3
Jumlah / Total	-	-	-	-	-	37

Lanjutan Tabel / Continued Tabel 4.4.14

Bulan <i>Month</i>	Macam Perkara yang Diputuskan <i>Concluded Case Motive</i>					
	Cerai Gugat	Harta Bersama	Penguasaan Anak	Nafkah Anak Oleh Ibu karena Ayah tdk Mampu	Hak Bekas Istri/Kewajiban Bekas Suami	Pengesahan Anak
(1)	(12)	(13)	(14)	(15)	(16)	(17)
Januari	2	-	-	-	-	-
Februari	-	-	-	-	-	-
Maret	22	-	-	-	-	-
April	9	-	-	-	-	-
Mei	10	-	-	-	-	-
Juni	1	-	-	-	-	-
Juli	1	-	-	-	-	-
Agustus	13	-	-	-	-	-
September	12	-	-	-	-	-
Oktober	2	-	-	-	-	-
November	13	-	-	-	-	-
Desember	2	-	-	-	-	-
Jumlah/Total	87	-	-	-	-	-

SOCIAL

Lanjutan Tabel / Continued Tabel 4.4.14

Bulan <i>Month</i>	Macam Perkara yang Diputuskan					Asal Usul Anak
	Pencabutan Kekuasaan Orang Tua	Perwalian	Pencabutan Kekuasaan Wali	Penunjukan org Lain sbg Wali oleh Pengadilan	Ganti Rugi Terhadap Wali	
(1)	(18)	(19)	(20)	(21)	(22)	(23)
Januari	-	-	-	-	-	-
Februari	-	-	-	-	-	-
Maret	-	-	-	-	-	-
April	-	-	-	-	-	-
Mei	-	-	-	-	-	-
Juni	-	-	-	-	-	-
Juli	-	-	-	-	-	-
Agustus	-	-	-	-	-	-
September	-	-	-	-	-	-
Oktober	-	-	-	-	-	-
November	-	-	-	-	-	-
Desember	-	-	-	-	-	-
Jumlah/Total	-	-	-	-	-	-

Lanjutan Tabel / Continued Tabel 4.4.14

Bulan <i>Month</i>	Macam Perkara yang Diputuskan					
	Penolakan Kawin Campur	Isbat Nikah	Izin Kawin	Dispensasi Kawin	Wali Adhol	Kewarisan
(1)	(24)	(25)	(26)	(27)	(28)	(29)
Januari	-	-	-	-	-	-
Februari	-	-	-	-	-	-
Maret	-	2	-	-	-	-
April	-	1	-	-	-	-
Mei	-	-	-	-	-	-
Juni	-	-	-	-	-	-
Juli	-	-	-	-	-	-
Agustus	-	145	-	-	-	-
September	-	-	-	-	-	-
Oktober	-	-	-	-	-	-
November	-	34	-	-	-	-
Desember	-	12	-	-	-	-
Jumlah / Total	-	194	-	-	-	-

SOCIAL

Lanjutan Tabel / Continued Tabel 4.4.14

Bulan Month	Macam Perkara yang Diputuskan					
	Wasiat	Hibah	Wakaf	Shodaqoh	P3HP	Lain-lain
(1)	(30)	(31)	(32)	(33)	(34)	(35)
Januari	-	-	-	-	-	-
Februari	-	-	-	-	1	-
Maret	-	-	-	-	1	-
April	-	-	-	-	1	-
Mei	-	-	-	-	-	-
Juni	-	-	-	-	-	-
Juli	-	-	-	-	-	-
Agustus	-	-	-	-	-	-
September	-	-	-	-	-	-
Oktober	-	-	-	-	-	-
November	-	-	-	-	-	-
Desember	-	-	-	-	-	-
Jumlah / Total	-	-	-	-	3	-

Lanjutan Tabel / *Continued Tabel 4.4.14*

Bulan <i>Month</i>	Ditolak	Tidak diterima	Gugur	Dicoret dari Registrasi	Jumlah	Sisa Akhir
(1)	(36)	(37)	(38)	(39)	(40)	(41)
Januari	-	-	-	-	0	
Februari	-	-	-	-	-	
Maret	-	-	1	-	1	
April	-	-	-	-	0	
Mei	-	-	-	-	0	
Juni	-	-	-	-	-	
Juli	-	3	-	-	3	
Agustus	-	2	12	-	14	
September	-	-	1	-	1	
Oktober	1	-	-	-	1	
November	1	-	2	-	3	
Desember	1	-	-	-	1	
Jumlah / Total	3	5	16	0	24	

Sumber / Source : Pengadilan Agama Masohi / *Masohi Religious Court*

SOCIAL

1.5 KEMISKINAN / POVERTY

Tabel 4.5.1 Garis Kemiskinan dan Penduduk Miskin di Kabupaten Maluku Tengah, 2017
Table Poverty Line and Poor Population in Maluku Tengah Regency, 2017

Tahun Year	Garis Kemiskinan Poverty Line (Rupiah)	Penduduk Miskin Number of Poor People	
		Jumlah Total	Persentase Percentage
(1)	(2)	(3)	(4)
2012	326.120	88.100	24,05
2013	355.240	81.400	22,15
2014	362.540	79.296	21,42
2015	391.011	81.430	22,10
2016	405.118	80.280	21,68
2017	424.632	78.720	21,20

Sumber / Source : Badan Pusat Statistik / Central Bureau of Statistics

Tabel 4.5.2 Jumlah Peristiwa dan Korban Bencana Alam Menurut Jenis Bencana di Kabupaten Maluku Tengah, 2017
Number of Incident and Natural Disaster by The Disaster Type in Maluku Tengah Regency, 2017

Jenis Bencana <i>Disaster Type</i>	Jumlah Peristiwa / <i>Number of Incident</i>				
	2013	2014	2015	2016	2017
(1)	(2)	(3)	(4)	(5)	(6)
Banjir/Tanah Longsor / <i>Flood/Landslide</i>	2	-	-	1	-
Angin Topan/Puyuh / <i>Tornado/Hurricane</i>	-	-	-	3	-
Perahu Terdampar / <i>Casted Boat</i>	-	-	-	-	-
Kebakaran / <i>Fire</i>	-	-	-	6	1
Tanah Longsor / <i>Land Slide</i>	-	-	-	-	-
Kekeringan / <i>Drought</i>	-	-	-	1	-
Motor Tenggelam / <i>Sank Boat</i>	-	-	-	-	-
Gelombang Pasang / <i>High Waves</i>	-	-	-	-	-
Bencana Sosial / <i>Social Disaster</i>	2	-	-	-	-

SOCIAL**Lanjutan Tabel / Continued Tabel 4.5.2**

Jenis Bencana <i>Disaster Type</i>	Jumlah Penderita / Number of Victims				
	2013	2014	2015	2016	2017
(1)	(2)	(3)	(4)	(5)	(6)
Banjir/Tanah Longsor / <i>Flood/Landslide</i>	437	-	-	50	-
Angin Topan/Puyuh / <i>Tornado/Hurricane</i>	-	-	-	14	-
Perahu Terdampar / Casted <i>Boat</i>	-	-	-	-	-
Kebakaran / Fire	-	-	-	45	153
Tanah Longsor / Land Slide	-	-	-	-	-
Kekeringan / Drought	-	-	-	50	-
Motor Tenggelam / Sank Boat	-	-	-	-	-
Gelombang Pasang / High <i>Waves</i>	-	-	-	-	-
Bencana Sosial / Social <i>Disaster</i>	16	-	-	-	-

Lanjutan Tabel / Continued Tabel 4.5.2

Jenis Bencana <i>Disaster Type</i>	Taksasi Kerugian / <i>Financial Loss Estimation</i> (Million)				
	2013	2014	2015	2016	2017
(1)	(2)	(3)	(4)	(5)	(6)
Banjir/Tanah Longsor / <i>Flood/Landslide</i>	-	-	-	250 jt	-
Angin Topan/Puyuh / <i>Tornado/Hurricane</i>	-	-	-	75 jt	-
Perahu Terdampar / Casted <i>Boat</i>	-	-	-	-	-
Kebakaran / Fire	-	-	-	445 jt	4 M
Tanah Longsor / Land Slide	-	-	-	-	-
Kekeringan / Drought	-	-	-	15 jt	-
Motor Tenggelam / Sank <i>Boat</i>	-	-	-	-	-
Gelombang Pasang / High <i>Waves</i>	-	-	-	-	-
Bencana Sosial / Social <i>Disaster</i>	-	-	-	-	-
Banjir/Tanah Longsor / <i>Flood/Landslide</i>	-	-	-	-	-

Sumber / Source : Dinas Sosial Kabupaten Maluku Tengah /
Social Service Office of Central Maluku Regency

SOCIAL

Tabel 4.5.3 Jumlah Panti Asuhan, Pengasuh dan Asuhan Anak Yatim, Menurut Jenis dan Status Binaan di Kabupaten Maluku Tengah, 2016
Number of Orphanages, Nursemaids and Upblling Childs by The Motive and Cultivotion Status in Maluku Tengah Regency, 2016

Tahun <i>Year</i>	Jumlah Santunan <i>Number of Help</i>	Lokasi Kecamatan <i>District Location</i>	Lokasi Desa <i>Village Location</i>
(1)	(2)	(3)	(4)
2011	30	- Amahai	- Rutah - Amahai - Haruru - Sehati
	20	- Kota Masohi	- Namasina - Namaelo - Lesane - Letwaru
2012	50	- Kota Masohi	- Namasina - Namaelo - Lesane
		- Amahai	- Amahai - Makariki
2013	-	-	-
2014	-	-	-
2015	-	-	-
2016	7 Panti 332 Anak	- Leihitu	Hila – Hitu
		- Salahutu	Liang
		- Kota Masohi	Ampera, Namaelo
		- Amahai	Km 12
2017	7 Panti 322 Anak	Leihitu	Hila, Hitu
		Salahutu	Liang
		Kota Masohi	Ampera, Namaelo
		Amahai	Kel. Hollo Km 12

Lanjutan Tabel / Continued Tabel 4.5.3

Tahun/Jenis Panti Year/Trainee Motive	Binaan Pemerintah Government Cultivation			Binaan Swasta Private Cultivation			
	Jumlah Panti Number Orphanages	Jumlah Panti Nurse-Maid	Jumlah Asuhan Number Upbring Child	Jumlah Panti Number Orphanages	Jumlah Panti Nurse-maid	Jumlah Asuhan Number Upbring Child	
(1)	(2)	(3)	(4)	(5)	(6)	(7)	
2015	Panti Asuhan / <i>Orphanages</i>	-	-	-	8	46	301
	Panti Cacat / <i>Deformity Institution</i>	-	-	-	-	-	-
	Panti Warda / <i>Oldman Trainee Institution</i>	-	-	-	-	-	-
2016	Panti Asuhan / <i>Orphanages</i>	-	-	-	8	46	324
	Panti Cacat / <i>Deformity Institution</i>	-	-	-	-	-	-
	Panti Warda / <i>Oldman Trainee Institution</i>	-	-	-	-	-	-
2017	Panti Asuhan / <i>Orphanages</i>	-	-	-	8	48	543
	Panti Cacat / <i>Deformity Institution</i>	-	-	-	-	-	-
	Panti Warda / <i>Oldman Trainee Institution</i>	-	-	-	-	-	-

Sumber / Source : Dinas Sosial Kabupaten Maluku Tengah /
Social Service Office of Central Maluku Regency

<https://malukutengahkab.bps.go.id>

05

Pertanian Agriculture



Luas panen tanaman pangan paling besar yaitu padi sawah seluas 10.297 ha dengan nilai produksi sebesar 48.402,4 ton. Untuk tanaman hortikultura paling besar yaitu kangkung seluas 195,5 ha dengan nilai produksi 249,13 ton.

PENJELASAN TEKNIS

- 1 **Lahan sawah** adalah lahan pertanian yang berpetak-petak dan dibatasi oleh pematang (galengan), saluran untuk menahan/ menyalurkan air, yang biasanya ditanami padi sawah tanpa memandang dari mana diperoleh atau status lahan tersebut. Lahan yang dimaksud termasuk lahan yang terdaftar di Pajak Bumi Bangunan, lahan Pembangunan Daerah, lahan bengkok, lahan serobotan, lahan rawa yang ditanami padi dan lahan bekas tanaman tahunan yang telah dijadikan sawah, baik yang ditanami padi, palawija atau tanaman semusim lainnya.
- 2 **Tegal/Kebun** adalah lahan pertanian bukan sawah (lahan kering) yang ditanami tanaman semusim atau tahunan dan terpisah dengan halaman sekitar rumah serta penggunaannya tidak berpindah pindah.
- 3 **Ladang/Huma** adalah lahan pertanian bukan sawah (lahan kering) yang biasanya ditanami tanaman semusim dan penggunaannya hanya semusim atau dua musim, kemudian akan ditinggalkan bila sudah tidak subur lagi (berpindah-pindah). Kemungkinan lahan ini beberapa tahun kemudian akan dikerjakan kembali jika sudah subur.

TECHNICAL NOTES

- 1 **Wetland** is agricultural land that separated by small dykes to resist water, where the main crop is usually wetland paddy without considering where it is got from or the status of the land. It includes the land that is registered at land income tax office, regional development contribution, 'bengkok' land, illegal ownership, swamps for rice cultivation, and annual crop land mark that has been used as rice field, which are both planted with paddy, secondary crops or the other seasonal crops.
- 2 **Dry field/Garden** is an dryland (unirrigated land) which is planted with seasonal or annual crops and separately from the yard around the house without shifting.
- 3 **Unirrigated agricultural field /Shifting cultivation land** is dryland (unirrigated land) that usually is cultivated for seasonal crops and utilized only for one or two seasons, then it will be left when it is not fertile (shifting). Maybe, this land will be used again in a few years if it has been fertile.

- 4 **Lahan yang sementara tidak diusahakan** adalah lahan yang biasanya diusahakan tetapi untuk sementara (lebih dari 1 (satu) tahun tetapi kurang dari atau sama dengan 2 (dua) tahun) tidak diusahakan, termasuk lahan sawah yang tidak diusahakan selama lebih dari 2 (dua) tahun.
- 5 **Data pokok tanaman pangan yang dikumpulkan** adalah luas panen dan produktivitas (hasil per hektar). Produksi tanaman pangan merupakan hasil perkalian antara luas panen dengan produktivitas. Pengumpulan data luas panen dilakukan setiap bulan dengan pendekatan area kecamatan di seluruh wilayah Indonesia. Pengumpulan data produktivitas dilakukan melalui pengukuran langsung pada plot ubinan berukuran $2\frac{1}{2}$ m x $2\frac{1}{2}$ m. Pengumpulan data produktivitas dilakukan setiap subround (empat bulanan) pada waktu panen petani.
- 6 **Data produksi padi dan palawija yang disajikan** adalah dalam kualitas: gabah kering giling (padi), pipilan kering (jagung), biji kering (kedelai dan kacang tanah), dan umbi basah (ubi kayu dan ubi jalar).
- 7 **Tanaman sayuran semusim** adalah tanaman sumber vitamin, garam mineral dan lain-lain yang dikonsumsi dari bagian tanaman yang berupa daun, bunga, buah, dan umbinya, yang berumur kurang dari satu tahun.
- 4 **Temporarily unused land** is land that is regularly used but temporarily (more than a year but less or equal than two years) is unused, it includes wetland that is not cultivated more than two years.
- 5 **The main food crops data collected** consists of harvested area and productivity (yield per hectare). Food crops production is generated by harvested area multiplied by productivity. The harvested area data is collected every month using sub district area approach in all sub district in Indonesia. The productivity data collection is conducted by a direct measurement in $2\frac{1}{2}$ m x $2\frac{1}{2}$ m crop cutting plot. The productivity measurement is conducted in every subround (four monthly) at the time when farmers are harvesting their crops.
- 6 **Production of paddy and secondary crops data** are presented in the form of: dry unhusked rice (paddy), dry loose maize (maize), dry loose crops (soybeans and peanuts), and fresh roots (cassava and sweet potatoes).
- 7 **Seasonal vegetable plants** are plants which are the sources of vitamin, mineral salt, etc, consumed from the part of the plant in the form of leaf, flower, fruit, and root with the age of less than one year.

- 8 Tanaman buah-buahan semusim** adalah tanaman sumber vitamin, garam mineral, dan lain-lain yang dikonsumsi dari bagian tanaman yang berupa buah, berumur kurang dari satu tahun, tidak berbentuk pohon/rumpun tetapi menjalar dan berbatang lunak.
- 8 *Seasonal fruit plants*** are plants which are the sources of vitamin, mineral salt, etc, consumed from the part of the plant in the form of fruits. These plants are creeps with the age of less than one year.
- 9 Tanaman buah-buahan tahunan** adalah tanaman sumber vitamin, garam mineral, dan lain-lain yang dikonsumsi dari bagian tanaman yang berupa buah dan merupakan tanaman tahunan.
- 9 *Annual fruit plants*** are plants which are the sources of vitamin, contained mineral salt, etc, consumed from the part of plant in the form of fruit and more than one year of age.
- 10 Tanaman sayuran tahunan** adalah tanaman sumber vitamin, garam mineral, dan lain-lain yang dikonsumsi dari bagian tanaman yang berupa daun dan atau buah yang berumur lebih dari satu tahun.
- 10 *Annual vegetable plants*** are plants which are the sources of vitamin, contained mineral salt, etc, consumed from the part of the plant in the form of vegetable and more than one year of age.
- 11 Tanaman biofarmaka** adalah tanaman yang bermanfaat untuk obat-obatan, kosmetik, dan kesehatan yang dikonsumsi atau digunakan dari bagian-bagian tanaman seperti daun, batang, buah, umbi (rimpang) ataupun akar.
- 11 *Medicinal plants*** are plants which are useful for medicine. It is consumed from part of the plant such as leaf, flower, fruit, tuber, and root.
- 12 Tanaman hias** adalah tanaman yang mempunyai nilai keindahan baik bentuk, warna daun, tajuk maupun bunganya, sering digunakan untuk penghias pekarangan dan lain sebagainya.
- 12 *Ornamental plants*** are plants which have a beauty value, either in shape, colour of leaf or crown of flower, and they are often used as a yard decorator.
- 13 Luas panen tanaman hortikultura** adalah luas tanaman sayuran, buah-buahan, biofarmaka, dan tanaman hias yang diambil hasilnya/dipanen pada periode pelaporan.
- 13 *Harvested area of horticulture*** is area which vegetable, fruit, medicinal and ornamental plant of crop harvested during the period of report.
- 14 Luas panen untuk tanaman sayuran** adalah luas tanaman
- 14 *Harvested area of vegetables*** is area of entirely plant

- yang dipanen sekaligus/habis/dibongkar dan luas tanaman yang dipanen berkali-kali (lebih dari satu kali)/belum habis.
- 15 Tanaman yang dipanen sekaligus/ habis/dibongkar** adalah tanaman yang sehabis panen langsung dibongkar/dicabut, terdiri dari bawang merah, bawang putih, bawang daun, kentang, kol/kubis, kembang kol, petsai/sawi, wortel, lobak, dan kacang merah.
- 16 Tanaman yang dipanen berkali-kali (lebih dari satu kali)/belum habis** adalah tanaman yang pemanenannya lebih dari satu kali dan biasanya dibongkar apabila panen terakhir sudah tidak memadai lagi, terdiri dari: kacang panjang, cabe besar, cabe rawit, jamur, tomat, terung, buncis, ketimun, labu siam, kangkung, bayam, melon, semangka, dan blewah.
- 17 Produksi hortikultura** adalah hasil menurut bentuk produk dari setiap tanaman sayuran, buah-buahan, biofarmaka dan tanaman hias yang diambil berdasarkan luas yang dipanen/tanaman yang menghasilkan pada bulan/triwulan laporan.
- 18 Penghitungan luas tanaman perkebunan besar** adalah pada keadaan akhir tahun dan tidak termasuk yang luasnya kurang dari 5 hektar.
- 19 Bentuk produksi perkebunan** adalah; karet kering (karet), daun kering (teh dan tembakau), biji
- harvested/demolished and plant harvested several times/undemolished.*
- 15 Entirely plants harvested/ demolished** are plants usually harvested once and demolished to be substituted by other plants, consisting of: shallots, garlic, leeks, potato, cabbage, cauli flower, mustard green, carrots, chinese radish, and red kidney beans.
- 16 Plants harvested several times/ undemolished** are plants usually harvested more than once and demolished in the case that the last harvest was economically not profitable. They consist of : yard long beans, chili, small chili, mushroom, tomatoes, egg plant, frech beans, cucumber, pumpkin/chajota, swamp cabbage, spinach, melon, watermelon, and blewah.
- 17 Horticulture production** is the standard production quantity form of vegetable, fruit, medicinal and ornamental plant based on harvested area/the number of production plants reported monthly/quarterly.
- 18 Planted areas of estates** refer to condition at the end of the year, and exclude areas less than 5 hectares.
- 19 Production of estates crops** are follows: dry rubber (rubber); dry leaves (tea and tobacco); dry

- kering (kopi dan coklat), kulit kering (kayu manis dan kina), serat kering (rami), bunga kering (cengkeh), refined sugar (tebu dari perkebunan besar), gula mangkok (tebu dari perkebunan rakyat), ekivalen kopra (kopra), biji dan bunga (pala) serta minyak daun (sereh)
- 20 Kawasan hutan** adalah wilayah tertentu yang berupa hutan, yang ditunjuk dan atau ditetapkan oleh pemerintah untuk dipertahankan keberadaannya sebagai hutan tetap. Hal ini untuk menjamin kepastian hukum mengenai status kawasan hutan, letak batas dan luas suatu wilayah tertentu yang sudah ditunjuk menjadi kawasan hutan tetap.
- 21 Kawasan hutan Indonesia** ditetapkan oleh Menteri Kehutanan dalam bentuk Surat Keputusan Menteri Kehutanan tentang Penunjukan Kawasan Hutan dan Perairan Provinsi. Penunjukan Kawasan Hutan ini disusun berdasarkan hasil pemaduserasian antara Rencana Tata Ruang Wilayah Provinsi (RTRWP) dengan Tata Guna Hutan Kesepakatan (TGHK).
- 22 Penunjukan kawasan hutan** mencakup pula kawasan perairan yang menjadi bagian dari Kawasan Suaka Alam (KSA) dan Kawasan Pelestarian Alam (KPA).
- 23 Kawasan Suaka Alam (KSA)** adalah kawasan dengan ciri khas tertentu, baik di darat maupun di
- beans (coffee and cocoa); dry bark (cassia vera and cinchona); dry fibre (rosella); dry flowers/buds (cloves); refined sugar (sugar cane from estate); cup sugar (sugar cane from smallholders); copra (copra); seeds and buds (nutmeg); and leaf oil (citronella).*
- 20 Forest Area** is a specific territory of forest ecosystem determined and or decided by the government as a permanent forest. Such decision is important to maintain the size of forest area and to ensure its legitimation and boundary demarcation of permanent forest.
- 21 Indonesian forest area** is determined by the Minister of Forestry in the format of Ministerial Decree on the Designation of Provincial Forest Area and Inland Water, Coastal and Marine Ecosystem. The designation of Forest Area is formulated based on integrated and harmonized of Provincial Spatial Planning (RTRWP) and Forest Land Use by Consensus (TGHK).
- 22 The designation of forest area** in some cases also cover inland water, coastal and marine ecosystem that may become part of Sanctuary Reserve Area (KSA) and Nature Conservation Area (KPA).
- 23 A Sanctuary Reserve Area** is a specific terrestrial or aquatic area having specific criteria for

- perairan yang mempunyai fungsi pokok sebagai kawasan pengawetan keanekaragaman tumbuhan dan satwa serta ekosistemnya, yang juga berfungsi sebagai wilayah sistem penyangga kehidupan.
- 24 Kawasan Pelestarian Alam (KPA)** adalah kawasan dengan ciri khas tertentu, baik di darat maupun di perairan yang mempunyai fungsi pokok perlindungan sistem penyangga kehidupan, pengawetan keanekaragaman jenis tumbuhan dan satwa, serta pemanfaatan secara lestari sumber daya alam hayati dan ekosistemnya.
- 25 Berdasarkan Undang-Undang No. 41 Tahun 1999** tentang Kehutanan, kawasan hutan dibagi ke dalam kelompok Hutan Konservasi, Hutan Lindung, dan Hutan Produksi.
- 26 Hutan Konservasi** adalah kawasan hutan dengan ciri khas tertentu, yang mempunyai fungsi pokok pengawetan keanekaragaman tumbuhan dan satwa serta ekosistemnya.
- 27 Hutan Lindung** adalah kawasan hutan yang mempunyai fungsi pokok sebagai perlindungan sistem penyangga kehidupan untuk mengatur tata air, mencegah banjir, mengendalikan erosi, mencegah intrusi air laut, dan memelihara kesuburan tanah.
- 28 Hutan Produksi** adalah kawasan hutan yang mempunyai fungsi pokok memproduksi hasil hutan. Hutan produksi terdiri dari Hutan *preserving biodiversity plant and animal as well as ecosystem, which also serve as life support system.*
- 24 A Nature Conservation area is** a specific terrestrial or aquatic area whose main function is to serve life support system and preserve diversity of plant and animal species, as well as to provide a sustainable utilization of living resources and their ecosystems.
- 25 In accordance to the Act on Forestry No. 41/1999,** forest area is categorized as Conservation Forest, Protection Forest and Production Forest.
- 26 Conservation Forest is a forest area** having specific characteristic established for the purposes of conservation of animal and plant species as well as their ecosystem.
- 27 Protection Forest is a forest area** designated to serve life support system, maintain hydrological system, prevent of flood, erosion control, seawater intrusion, and maintain soil fertility.
- 28 Production Forest is a forest area** designated mainly to promote sustainable forest production. Production forest is

- Produksi Tetap (HP), Hutan Produksi Terbatas (HPT), dan Hutan Produksi yang dapat dikonversi.
- 29 Penetapan lahan kritis** mengacu pada lahan yang telah sangat rusak karena kehilangan penutupan vegetasinya, sehingga kehilangan atau berkurang fungsinya sebagai penahan air, pengendali erosi, siklus hara, pengatur iklim mikro, dan retensi karbon. Berdasarkan kondisi vegetasinya, kondisi lahan dapat diklasifikasikan sebagai: sangat kritis, kritis, agak kritis, potensial kritis, dan kondisi norma.
- 30 Reboisasi atau rehabilitasi hutan** bertujuan untuk menghitungkan kembali kawasan hutan yang kritis di wilayah daerah aliran sungai (DAS) yang dilaksanakan bersama masyarakat secara partisipatif.
- 31 Pemanfaatan hasil hutan kayu** adalah segala bentuk usaha yang memanfaatkan dan mengusahakan hasil hutan kayu dengan tidak merusak lingkungan dan tidak mengurangi fungsi pokok hutan. Kegiatan ini hanya dapat dilaksanakan pada areal hutan yang memiliki potensi untuk dilakukan kegiatan pemanfaatan hasil hutan kayu dan dapat dilaksanakan setelah diperoleh izin usaha.
- 32 Izin Usaha Pemanfaatan Hasil Hutan Kayu (IUPHHK) pada hutan alam** adalah izin untuk *classified as permanent production forest, limited production forest, and convertible production forest.*
- 29 Critical land** refers to a piece of land severely damaged due to lost of its vegetation cover so that its functions as water retention, erosion control, nutrient cycling, micro climate regulator and carbon retention are completely depleted. Based upon its vegetation condition, the land could be classified as : very critical, critical, slight critical, potential critical, and normal condition
- 30 Reforestation or forest rehabilitation** is intended to rehabilitate the critical land inside forest area or watershed to improve their ecological and hydrological functions. The activities were conducted with active participation of local communities who live nearby the target area.
- 31 Commercial utilization of timber as forest product** is activities to utilize timber without destructing the environment and undermining the main functions of the forest area. Those activities could only be executed in forest area with high commercial timber value with license.
- 32 The license to commercially utilize timber in natural forest** is license to utilize production

- memanfaatkan hutan produksi yang kegiatannya terdiri dari pemanenan atau penebangan, penanaman, pemeliharaan, pengamanan, pengolahan, dan pemasaran hasil hutan kayu. IUPHHK dapat diberikan kepada perorangan, koperasi, badan usaha swasta, dan BUMN/BUMD.
- 33 Produksi hasil hutan utama yang dihasilkan dari hutan** adalah kayu bulat. Produksi kayu bulat ini dihasilkan dari hutan alam melalui kegiatan perusahaan Hak Pengusahaan Hutan (HPH/IUPHHK), kegiatan ijin pemanfaatan kayu (IPK) dalam rangka pembukaan wilayah hutan, pembangunan Hutan Tanaman Industri (HTI), serta kegiatan hutan rakyat.
- 34 Kayu Gergajian** merupakan kayu hasil konversi kayu bulat dengan menggunakan mesin gergaji, mempunyai bentuk yang teratur dengan sisi-sisi sejajar dan sudut-sudutnya siku dengan ketebalan tidak lebih dari 6 cm dan kadar air tidak lebih dari 18 persen. Kayu gergajian yang diolah langsung dari kayu bulat, wajib didukung dengan dokumen yang sah.
- 35 Kayu Lapis** adalah panel kayu yang tersusun dari lapisan veneer dibagian luarnya, sedangkan dibagian intinya (core) bisa berupa veneer atau material lain, diikat dengan lem kemudian di-press (ditekan) sedemikian rupa sehingga menjadi panel yang kuat. Termasuk dalam artian ini adalah kayu lapis yang dilapisi lagi
- forest for which the activities consist of harvesting or felling, planting, tending, protecting, processing, and marketing. The license could be granted to individuals, cooperatives, private companies, state-owned enterprises/local government-owned enterprises.*
- 33 The main product of commercial forest operation is log.** The log is harvested from various sources such as natural forest granted to concessionaires (IUPHHK/HPH), land clearing activities (IPK), industrial forest plantation (HTI) and community forest.
- 34 Sawn Timber** Constitutes a sawmill product derived from logs as raw material. The product is characterized with regular forms having parallel sides at right angle to each other, thickness not more than 6 cm and moisture content not to exceed 18 percent. Sawn timber produced directly from logs must be certified by a legal document.
- 35 Plywood** is wood panel consisting of layers pressed together in between veneers; the core may be veneer or some other material, bound together with glue and pressed tightly together to make a strong panel. Included to this definition is plywood covered with other materials.

dengan material lain.

- 36 Rumah Tangga Perikanan Tangkap** adalah rumah tangga yang melakukan kegiatan penangkapan ikan/binatang air lainnya/tanaman air dengan tujuan sebagian/seluruh hasilnya untuk dijual.
- 36 A capture fishery household** is a household conducting activities in catching fishes/other aquatic animals/aquatic plants, for which the products are wholly or partly to be sold.
- 37 Rumah Tangga Perikanan Budidaya** adalah rumah tangga yang melakukan kegiatan budidaya ikan/binatang air lainnya/tanaman air dengan tujuan sebagian/seluruh hasilnya untuk dijual.
- 37 An aquaculture fishery household** is a household conducting activities in culturing fishes/other aquatic animals/aquatic plants, for which the products are wholly or partly to be sold. different types of parameters.

<https://malukutengahkab.bps.go.id>

ULASAN

Luas panen tanaman Holtikultura terbesar pada komoditas kangkung dengan luas panen mencapai 195.5 ha. Setelah itu berturut-turut mengikuti tanaman kangkung, petsai, bayam, dan cabai

Produksi perikanan laut pada tahun 2017 tercatat mencapai 133.129,85 ton dengan lebih dari 99 persen merupakan produksi perikanan laut. Nilai produksi perikanan tersebut pada tahun 2017 mencapai lebih dari 737 miliar rupiah.

Dinas Kelautan dan Perikanan Kabupaten Maluku Tengah mencatat lebih dari 29 ribu orang yang berprofesi sebagai nelayan yang tersebar di 18 Kecamatan. Penghasilan rata-rata perkapita nelayan tersebut perhari sebesar 1.128.108 rupiah.

DESCRIPTION

The biggest harvested area reached by kale with a total of 195.5 ha in total. After that, followed next by kangkung, chinese cabbage, spinach, and chilli.

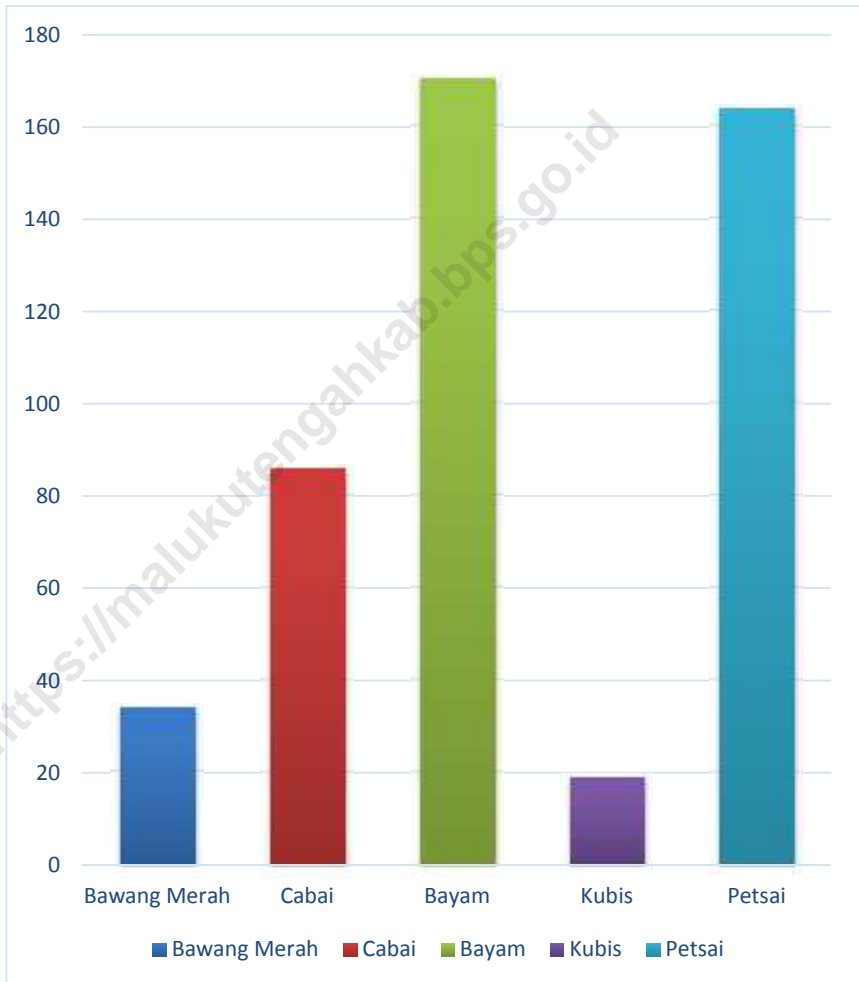
Fishery production in 2017 recorded more than 133.129,85 ton of fish. More than 99 percent of those were sea fishery production. The production value of fishery peoduction in 2017 amounted to more than 737 billion rupiah.

Dinas Kelautan dan Perikanan of Maluku Tengah Regency recorded more than 29 thousand people who work as fisherman which spread across 18 District . With average income per person amount to 1.128.108 rupiah per day.

Gambar 5
Picture

Luas Panen Tanaman Sayuran (ha) Menurut Jenis Sayuran di Kabupaten Maluku Tengah, 2017

Harvested Area of Vegetables (ha) by Kind of Plant in Maluku Tengah Regency, 2017



Sumber / Source : Dinas Tanaman Pangan dan Holtikultura Kabupaten Maluku Tengah/
Food Crops and Horticulture Office, Central Maluku Regency

5.1 TANAMAN PANGAN / FOOD CROPS

Tabel 5.1.1 Luas Panen Tanaman Pangan (ha) Menurut Kecamatan dan Jenis Tanaman di Kabupaten Maluku Tengah, 2017
Harvested Area of Food Crops (ha) by Districts and Kind of Plant in Maluku Tengah Regency, 2017

Kecamatan <i>Districts</i>	Padi Sawah <i>Ricefield Paddy</i>	Padi Ladang <i>Dryland Paddy</i>	Jagung <i>Maize</i>	Ubi Kayu <i>Cassava</i>	Ubi Jalar <i>Sweet Potatoe</i>
(1)	(2)	(3)	(4)	(5)	(6)
1. Banda	-	-	15	53	6
2. Tehoru	-	-	0	40	15
3. Telutih	-	-	15	55	14
4. Amahai	-	-	84	94	27
5. Kota Masohi	-	-	0	18	12
6. Teluk Elpaputih	-	-	11	145	240
7. Teon Nila Serua	-	-	119	64	187
8. Saparua	-	-	23	35	15
9. Nusalaut	-	-	12	38	12
10. Saparua Timur	-	-	6	42,5	6
11. Pulau Haruku	-	-	24	27	13
12. Salahutu	-	-	5	45	0
13. Leihitu	-	-	7	27	4
14. Leihitu Barat	-	-	7	25	1
15. Seram Utara	50	-	22	19	25
16. Seram Utara Barat	17	-	3	17	0
17. Seram Utara Timur Kobi	6140	-	12	11	8
18. Seram Utara Timur Seti	4090	-	15	20	5
Jumlah / Total	10 297		380	733	590

Lanjutan Tabel / *Continued Table 5.1.1*

Kecamatan <i>Districts</i>	Kacang Tanah <i>Peanut</i>	Kacang Hijau <i>Green Beans</i>	Kacang Kedelai <i>Soybeans</i>
(1)	(2)	(3)	(4)
1. Banda	11	-	-
2. Tehoru	38	-	-
3. Telutih	9	-	-
4. Amahai	16	-	2
5. Kota Masohi	0	-	-
6. Teluk Elpaputih	99	-	-
7. Teon Nila Serua	1	-	-
8. Saparua	15	9	-
9. Nusalaut	12	-	-
10. Saparua Timur	3	1	-
11. Pulau Haruku	18	-	-
12. Salahutu	4	-	-
13. Leihitu	1	-	-
14. Leihitu Barat	9	-	-
15. Seram Utara	18	5	15
16. Seram Utara Barat	9	-	-
17. Seram Utara Timur Kobi	8	4	12
18. Seram Utara Timur Seti	11	2	28
Jumlah / Total	282	21	57

Sumber / *Source* : Dinas Tanaman Pangan dan Hortikultura Kabupaten Maluku Tengah/
Food Crops and Horticulture Office, Central Maluku Regency

Tabel 5.1.2 Produksi Tanaman Pangan (ton) Menurut Kecamatan dan Jenis Tanaman di Kabupaten Maluku Tengah, 2017
Production of Food Crops (ha) by Districts and Kind of Plant in Maluku Tengah Regency, 2017

Kecamatan <i>Districts</i>	Padi Sawah <i>Ricefield Paddy</i>	Padi Ladang <i>Dryland Paddy</i>	Jagung Maize	Ubi Kayu <i>Cassava</i>	Ubi Jalar <i>Sweet Potatoe</i>
(1)	(2)	(3)	(4)	(5)	(6)
1. Banda	-	-	61,5	954	84
2. Tehoru	-	-	0	720	225
3. Telutih	-	-	61,5	990	210
4. Amahai	-	-	369,6	1.786	432
5. Kota Masohi	-	-	0	288	180
6. Teluk Elpaputih	-	-	44	2.755	4.080
7. Teon Nila Serua	-	-	535,5	1.152	3.179
8. Saparua	-	-	94,3	595	225
9. Nusalaut	-	-	48	646	180
10. Saparua Timur	-	-	23,4	765	84
11. Pulau Haruku	-	-	98,4	432	195
12. Salahutu	-	-	19	810	0
13. Leihitu	-	-	27,3	432	56
14. Leihitu Barat	-	-	26,6	400	14
15. Seram Utara	250	-	90,2	304	400
16. Seram Utara Barat	71.4	-	11,4	255	0
17. Seram Utara Timur Kobi	28 858	-	48	165	120
18. Seram Utara Timur Seti	19 223	-	60	320	75
Jumlah / Total	48 402.4	0	1.618,7	13.769	9.739

Lanjutan Tabel / Continued Table 5.1.2

Kecamatan <i>Districts</i>	Kacang Tanah <i>Peanut</i>	Kacang Hijau <i>Green Beans</i>	Kacang Kedelai <i>Soybeans</i>
(1)	(2)	(3)	(4)
1. Banda	11	-	-
2. Tehoru	53,2	-	-
3. Telutih	9	-	-
4. Amahai	19,2	-	1,2
5. Kota Masohi	0	-	-
6. Teluk Elpaputih	148,5	-	-
7. Teon Nila Serua	0,8	-	-
8. Saparua	18	9	-
9. Nusalaut	13,2	-	-
10. Saparua Timur	3	0,8	-
11. Pulau Haruku	23,4	-	-
12. Salahutu	3,6	-	-
13. Leihitu	0,8	-	-
14. Leihitu Barat	9	-	-
15. Seram Utara	23,4	5	12
16. Seram Utara Barat	9	-	-
17. Seram Utara Timur Kobi	7,2	9,6	9,6
18. Seram Utara Timur Seti	11	22,4	22,4
Jumlah / Total	363,3	20,2	45,20

Sumber / Source : Dinas Tanaman Pangan dan Hortikultura Kabupaten Maluku Tengah/
Food Crops and Horticulture Office, Central Maluku Regency

5.2 HORTIKULTURA / *HORTICULTURE CROPS*

Tabel 5.2.1 Luas Panen Tanaman Sayuran (ha) Menurut Kecamatan dan Jenis Sayuran di Kabupaten Maluku Tengah, 2017
Harvested Area of Vegetables (ha) by District and Kind of Plant in Maluku Tengah Regency, 2017

Kecamatan <i>Districts</i>	Bawang Merah <i>Shallot</i>	Cabai <i>Chilli</i>	Bayam <i>Spinach</i>	Kubis <i>Cabbage</i>	Petsai <i>Chinese Cabbage</i>
(1)	(2)	(3)	(4)	(5)	(6)
1. Banda	-	12	12	-	-
2. Tehoru	1	0	29	-	-
3. Telutih	-	0	0	-	-
4. Amahai	5	18	4	-	11
5. Kota Masohi	3	5	0,5	-	0
6. Teluk Elpaputih	2	7	31	-	11
7. Teon Nila Serua	2	0	0	1	1
8. Saparua	-	4	9	2	20
9. Nusalaut	-	0	13	-	12
10. Saparua Timur	-	0	13	-	14
11. Pulau Haruku	-	4	12	-	12
12. Salahutu	-	0	9	-	11
13. Leihitu	11	3	12	-	13
14. Leihitu Barat	9	4	0	-	17
15. Seram Utara	1	14	13	1	10
16. Seram Utara Barat	-	3	11	-	7
17. Seram Utara Timur Kobi	-	8	0	12	14
18. Seram Utara Timur Seti	-	4	2	3	11
Jumlah / Total	34	86	170,5	19	164

Lanjutan Tabel / *Continued Table 5.2.1*

Kecamatan <i>Districts</i>	Kacang Panjang <i>Long Beans</i>	Tomat <i>Tomato</i>	Terong <i>Eggplant</i>	Buncis <i>Snaps</i>	Ketimun <i>Cucumber</i>
(1)	(2)	(3)	(4)	(5)	(6)
1. Banda	12	12	1	12	12
2. Tehoru	27	0	3	0	0
3. Telutih	3	1,15	3	0	1
4. Amahai	22	17	20	11	23
5. Kota Masohi	5	3	4	3	4
6. Teluk Elpaputih	12	14	13	8	9
7. Teon Nila Serua	13	9	11	9	12
8. Saparua	14	14	19	5	6
9. Nusalaut	12	12	12	0	12
10. Saparua Timur	15	10	9	4	9
11. Pulau Haruku	11	5	10	0	16
12. Salahutu	5	2	0	3	1
13. Leihitu	13	7	6	0	7
14. Leihitu Barat	9	1	3	0	0
15. Seram Utara	16	17	16	10	17
16. Seram Utara Barat	2	2	2	1	1
17. Seram Utara Timur Kobi	12	7	4	11	6
18. Seram Utara Timur Seti	13	1	2	15	1
Jumlah / Total	216	134,15	149	82	137

Lanjutan Tabel / Continued Table 5.2.1

Kecamatan <i>Districts</i>	Kangkung <i>Kale</i>	Labu Siam <i>Chayote</i>
(1)	(2)	(3)
1. Banda	12	12
2. Tehoru	10	0
3. Telutih	2	0
4. Amahai	9	0
5. Kota Masohi	5,5	0
6. Teluk Elpaputih	20	3
7. Teon Nila Serua	0	2
8. Saparua	23	0
9. Nusalaut	14	0
10. Saparua Timur	15	0
11. Pulau Haruku	10	0
12. Salahutu	13	0
13. Leihitu	12	1
14. Leihitu Barat	18	0
15. Seram Utara	19	6
16. Seram Utara Barat	12	0
17. Seram Utara Timur Kobi	0	0
18. Seram Utara Timur Seti	1	0
Jumlah / Total	195,5	24

Sumber / Source : Dinas Tanaman Pangan dan Hortikultura Kabupaten Maluku Tengah/
Food Crops and Horticulture Office, Central Maluku Regency

Tabel 5.2.2 Produksi Tanaman Sayuran (ton) Menurut Kecamatan dan Jenis Sayuran di Kabupaten Maluku Tengah, 2017
Production of Vegetables (ton) by Districts and Kind of Plant in Maluku Tengah Regency, 2017

Kecamatan <i>Districts</i>	Bawang Merah <i>Shallot</i>	Cabai Chilli	Bayam Spinach	Kubis Cabbage	Petsai Chinese Cabbage
(1)	(2)	(3)	(4)	(5)	(6)
1. Banda	-	12	12	-	-
2. Tehoru	4,6	0	87	-	-
3. Telutih	-	0	0	-	-
4. Amahai	15	9,4	3,2	-	22
5. Kota Masohi	6	11,9	4,5	-	0
6. Teluk Elpaputih	7,6	8	56	-	33
7. Teon Nila Serua	4	0	0	2	6,5
8. Saparua	-	12	16	5	60
9. Nusalaut	-	0	12	-	12
10. Saparua Timur	-	0	27,8	-	41,02
11. Pulau Haruku	-	1,5	4	-	39
12. Salahutu	-	0	21,8	-	23,5
13. Leihitu	33	3	2,8	-	68,9
14. Leihitu Barat	27	6	0	-	17
15. Seram Utara	6	15,4	13,2	2	9,4
16. Seram Utara Barat	-	4,5	12	-	14
17. Seram Utara Timur Kobi	-	16	0	36	25,5
18. Seram Utara Timur Seti	-	6,2	2,2	10,5	35,2
Jumlah / Total	103,2	105,9	274,5	55,5	407,02

Sumber / Source : Dinas Tanaman Pangan dan Hortikultura Kabupaten Maluku Tengah/
Food Crops and Horticulture Office, Central Maluku Regency

Lanjutan Tabel / Continued Table 5.2.2

	Kecamatan <i>Districts</i>	Kacang	Tomat	Terong	Buncis	Ketimun
		Panjang <i>Long Beans</i>	Tomato	Eggplant	Snaps	Cucumber
	(1)	(2)	(3)	(4)	(5)	(6)
1.	Banda	12	12	12	12	12
2.	Tehoru	81	0	6	0	0
3.	Telutih	3	1,15	3	0	1
4.	Amahai	62,5	7,1	44,7	14,3	82,8
5.	Kota Masohi	8,94	4,26	9,03	6,42	7,4
6.	Teluk Elpaputih	18	15	17	11	15
7.	Teon Nila Serua	37,3	31,5	48	31,5	51
8.	Saparua	42	17	26	15	12
9.	Nusalaut	12	12	12	0	12
10.	Saparua Timur	30	27	23	12	24
11.	Pulau Haruku	4,1	4,1	4,7	0	11,1
12.	Salahutu	12,6	5,3	0	7,4	2
13.	Leihitu	6,2	2,4	11	0	16,1
14.	Leihitu Barat	2	1	4	0	0
15.	Seram Utara	13,5	20,2	19,8	12,3	23,6
16.	Seram Utara Barat	2,5	3	3	2	2
17.	Seram Utara Timur Kobi	21,5	7	9	19	9
18.	Seram Utara Timur Seti	31,8	1,5	4,2	5,9	1,5
	Jumlah / Total	400,94	171,51	256,43	148,82	282,5

Lanjutan Tabel / *Continued Table 5.2.2*

	Kecamatan <i>Districts</i>	Kangkung <i>Kangkung</i>	Labu Siam <i>Chayote</i>
	(1)	(2)	(3)
1.	Banda	12	12
2.	Tehoru	2	0
3.	Telutih	1,2	0
4.	Amahai	8,1	0
5.	Kota Masohi	5,53	0
6.	Teluk Elpaputih	40	3
7.	Teon Nila Serua	0	3
8.	Saparua	24	0
9.	Nusalaut	14	0
10.	Saparua Timur	25	0
11.	Pulau Haruku	32	0
12.	Salahutu	31,6	0
13.	Leihitu	12	1,5
14.	Leihitu Barat	10,8	0
15.	Seram Utara	16,9	7,5
16.	Seram Utara Barat	12	0
17.	Seram Utara Timur Kobi	0	0
18.	Seram Utara Timur Seti	2	0
	Jumlah / Total	249,13	27

Sumber / *Source* : Dinas Tanaman Pangan dan Hortikultura Kabupaten Maluku Tengah/
Food Crops and Horticulture Office, Central Maluku Regency

Tabel 5.2.3 Luas Panen Tanaman Buah-buahan (pohon) Menurut Kecamatan dan Jenis Buah di Kabupaten Maluku Tengah, 2017
Harvested Area of Fruit Crops (tree) by Districts and Kind of Plant in Maluku Tengah Regency, 2017

Kecamatan <i>District</i>	Advokat <i>Avocado</i>	Mangga <i>Mango</i>	Rambutan <i>Rambutans</i>	Duku <i>Duku</i>	Jeruk <i>Orange</i>
(1)	(2)	(3)	(4)	(5)	(6)
1. Banda	468	1.650	0	0	0
2. Tehoru	153	115	74	2.023	565
3. Telutih	75	115	125	110	35
4. Amahai	197	420	0	283	24.302
5. Kota Masohi	10	50	0	0	40
6. Teluk Elpaputih	47	0	733	67	1.614
7. Teon Nila Serua	0	0	0	1.000	87
8. Saparua	50	1.000	300	200	500
9. Nusalaut	106	656	0	1.120	205
10. Saparua Timur	50	1.100	200	309	100
11. Pulau Haruku	86	78	163	216	12
12. Salahutu	200	823	178	900	2.350
13. Leihitu	240	150	0	19	0
14. Leihitu Barat	180	50	364	660	48
15. Seram Utara	120	95	102	165	200
16. Seram Utara Barat	0	412	3	932	0
17. Seram Utara Timur Kobi	6	0	0	61	3.225
18. Seram Utara Timur Seti	10	0	60	0	170
Jumlah / Total	1.998	6.714	2.302	8.065	33.453

Lanjutan Tabel / Continued Table 5.2.3

Kecamatan <i>Districts</i>	Durian <i>Durian</i>	Jambu <i>Jambo</i>	Sawo <i>Sawo</i>	Pepaya <i>Papaya</i>	Pisang <i>Banana</i>
(1)	(2)	(3)	(4)	(5)	(6)
1. Banda	1.300	525	-	2.100	250
2. Tehoru	1.161	93	-	289	509
3. Telutih	625	125	-	210	875
4. Amahai	420	102	10	135	750
5. Kota Masohi	0	5	-	56	44
6. Teluk Elpapatih	1.391	29	-	741	10.964
7. Teon Nila Serua	326	0	-	227	23.015
8. Saparua	500	200	-	200	1.500
9. Nusalaut	4.015	0	-	1.610	6.527
10. Saparua Timur	400	200	-	300	1.140
11. Pulau Haruku	806	82	-	520	1.148
12. Salahutu	520	53	-	263	390
13. Leihitu	35	115	-	815	1.050
14. Leihitu Barat	480	165	-	360	1.300
15. Seram Utara	50	123	-	350	1.400
16. Seram Utara Barat	646	0	-	0	2.637
17. Seram Utara Timur Kobi	0	0	-	43	516
18. Seram Utara Timur Seti	54	133	-	60	3.400
Jumlah / Total	12.729	1.952	10	8.579	57.415

Lanjutan Tabel / Continued Table 5.2.3

Kecamatan <i>Districts</i>	Nanas <i>Pineapple</i>	Salak <i>Bark</i>	Manggis <i>Mangosteen</i>	Nangka <i>Jackfruit</i>
(1)	(2)	(3)	(4)	(5)
1. Banda	500	500	0	1.200
2. Tehoru	231	148	133	533
3. Telutih	235	65	155	325
4. Amahai	250	444	153	352
5. Kota Masohi	255	0	0	30
6. Teluk Elpaputih	4.129	313	0	2.180
7. Teon Nila Serua	2.965	762	0	0
8. Saparua	300	200	100	400
9. Nusalaut	5.665	0	0	451
10. Saparua Timur	900	50	100	770
11. Pulau Haruku	812	477	0	96
12. Salahutu	425	130	290	450
13. Leihitu	575	175	460	276
14. Leihitu Barat	90	80	300	400
15. Seram Utara	700	300	0	100
16. Seram Utara Barat	624	0	30	0
17. Seram Utara Timur Kobi	0	0	0	17
18. Seram Utara Timur Seti	200	1.000	0	300
Jumlah / Total	18.856	4.644	1.701	7.874

Sumber / Source : Dinas Tanaman Pangan dan Hortikultura Kabupaten Maluku Tengah/
Food Crops and Horticulture Office, Central Maluku Regency

Tabel 5.2.4 Produksi Tanaman Buah-buahan (ton) Menurut Kecamatan dan Jenis Buah di Kabupaten Maluku Tengah, 2017
Production of Fruit Crops (ton) by Districts and Kind of Plant in Maluku Tengah Regency, 2017

Kecamatan <i>Districts</i>	Advokat <i>Avocado</i>	Mangga <i>Mango</i>	Rambutan <i>Rambutans</i>	Duku <i>Duku</i>	Jeruk <i>Orange</i>
(1)	(2)	(3)	(4)	(5)	(6)
1. Banda	1	105,6	0	0	0
2. Tehoru	8,262	19,8	4,14	226,58	27,12
3. Telutih	1,125	21	5,38	11,66	0,91
4. Amahai	14,5	92,4	0	36,79	327,5
5. Kota Masohi	0,28	4	0	0	2,16
6. Teluk Elpaputih	0,3	0	38,11	8	80
7. Teon Nila Serua	1	0	0	10	10
8. Saparua	0,5	10	3	16	20
9. Nusalaut	0,4	8	0	84	3
10. Saparua Timur	5,5	71,5	10	24,72	1
11. Pulau Haruku	6	2,9	1,5	14,69	1,7
12. Salahutu	6,4	12	7,1	46,5	35
13. Leihitu	7,44	10,55	0	2,204	0
14. Leihitu Barat	36,6	4,6	26,21	77,9	0
15. Seram Utara	6,24	7,5	6,1	14,36	2
16. Seram Utara Barat	0	5	1,5	65	0
17. Seram Utara Timur Kobi	0,18	0	0	7,625	112,9
18. Seram Utara Timur Seti	0,54	0	1,38	0	1,07
Jumlah / Total	96,267	374,85	104,42	646,01	624,36

Lanjutan Tabel / Continued Table 5.2.4

	Kecamatan <i>Districts</i>	Durian <i>Durians</i>	Jambu <i>Jambo</i>	Sawo <i>Sawo</i>	Pepaya <i>Papaya</i>	Pisang <i>Banana</i>
	(1)	(2)	(3)	(4)	(5)	(6)
1.	Banda	84,5	8	-	86,1	6,5
2.	Tehoru	34	2,79	-	12,14	12,73
3.	Telutih	45	3,75	-	7,35	24,5
4.	Amahai	44,52	5	0,2	1,5	10,4
5.	Kota Masohi	0	0,75	-	1,35	0
6.	Teluk Elpaputih	75,11	4,23	-	2,5	89
7.	Teon Nila Serua	34	0	-	2	25
8.	Saparua	50	2	-	10	100
9.	Nusalaut	20,3	0	-	40	35
10.	Saparua Timur	20	3	-	3	15,4
11.	Pulau Haruku	48,9	3,2	-	2,5	87,2
12.	Salahutu	28,5	1,1	-	11	7,8
13.	Leihitu	4,2	4	-	41,57	26,25
14.	Leihitu Barat	54,24	8,4	-	11,16	26
15.	Seram Utara	9,3	6	-	8	24
16.	Seram Utara Barat	11	0	-	0	5
17.	Seram Utara Timur Kobi	0	0	-	3,6	153
18.	Seram Utara Timur Seti	2,65	0,9	-	0,4	195
	Jumlah / Total	566,42	53,14	0,2	244,16	842,78

Lanjutan Tabel / Continued Table 5.2.4

Kecamatan <i>District</i>	Nanas <i>Pineapple</i>	Salak <i>Bark</i>	Manggis <i>Mangosteen</i>	Nangka <i>Jackfruit</i>
(1)	(2)	(3)	(4)	(5)
1. Banda	0,5	4	0	18
2. Tehoru	0,23	1,48	11,64	8
3. Telutih	0,23	0,65	18,45	5,2
4. Amahai	0,4	2,4	9,95	30,6
5. Kota Masohi	1	0	0	2,4
6. Teluk Elpapatih	4,1	1,6	0	82
7. Teon Nila Serua	2,96	10,5	0	0
8. Saparua	2	2	4	4
9. Nusalaut	150	0	0	12
10. Saparua Timur	9	2	2	7,7
11. Pulau Haruku	1,2	3,1	0	3
12. Salahutu	0,6	1	2	9
13. Leihitu	0,57	0,88	64	9,45
14. Leihitu Barat	0,09	0	34,2	7,2
15. Seram Utara	2	6,1	0	3,1
16. Seram Utara Barat	2	0	3,42	0
17. Seram Utara Timur Kobi	0	0	0	1,7
18. Seram Utara Timur Seti	0,34	3,03	0	4
Jumlah / Total	177,22	38,74	149,65	207,35

Sumber / Source : Dinas Tanaman Pangan dan Hortikultura Kabupaten Maluku Tengah/
Food Crops and Horticulture Office, Central Maluku Regency

5.3 PERKEBUNAN / ESTATE CROPS

Tabel 5.3.1 Jumlah Rumah Tangga Usaha Tanaman Perkebunan, Luas Tanaman Menghasilkan dan Tanaman Yang Tidak/Belum Menghasilkan Menurut Jenis Tanaman dan Kecamatan di Kabupaten Maluku Tengah, 2017

Number of Estate Endeavor Household, Harvesten and Unharvested Plantation by Plant Type and Districts (KK/Ha)in Maluku Tengah Regency, 2017

Kecamatan <i>Districts</i>	Kelapa <i>Coconut</i>			Cengkeh <i>Clove</i>		
	Rumah Tangga Usaha <i>Endea-or House- holds</i>	Luas Tanaman Meng- hasilkan <i>Harvested Area</i>	Luas Yg Tdk/Blm Meng- hasilkan <i>Unhar- vested Area</i>	Rumah Tangga Usaha <i>Endea-or House holds</i>	Luas Tanaman Meng- hasilkan <i>Harvested area</i>	Luas Yg Tdk/Blm Meng- hasilkan <i>Unhar- vested Area</i>
(1)	(2)	(3)	(4)	(5)	(6)	(7)
Banda	275	8	13	101	19	9
Tehoru	1.034	935	849	5.516	4.889	334
Telutih	1.856	1.459	270	2.186	1.586	438
Amahai	2.844	2.373	336	4.055	3.347	440
Kota Masohi	21	2	4.4	23	1	1,7
TI. Elpaputih	1.211	1.032	140	471	342	80
TNS	1.762	691	134	692	394	25
Saparua	596	324	149	2.682	456	499
Nusalaut	381	169	28	1.622	172	184
Saparua						
Timur	367	50	97	1.735	57	111
Pulau Haruku	1.580	739	390	1.796	944	290
Salahutu	1.202	375	282	1.972	372	219
Leihitu	1.222	301	193	7.644	2.629	892
Leihitu Barat	568	275	47	741	898,6	426
Seram Utara	4.076	4.254	1.842	1.159	278	181
SUB	3.073	2.439	544	625	465,8	131,7
SUT Kobi	397	143	73	62	79	15
SUT Seti	463	247	64	76	81	22
Jumlah / Total	22.928	15.816	5.455	33.158	17.010	4.298

Lanjutan Tabel / Continued Table 5.3.1

Kecamatan <i>Districts</i>	Pala <i>Nutmeg</i>			Kakao <i>Cocoa</i>		
	Rumah Tangga Usaha <i>Endeavor House holds</i>	Luas Tanaman Meng- hasilkan <i>Harvested area</i>	Luas Yg Tdk/Blm Meng- hasilkan <i>Unhar- vested Area</i>	Rumah Tangga Usaha <i>Endea- or House holds</i>	Luas Tanaman Meng- hasilkan <i>Harvested area</i>	Luas Yg Tdk/Blm Meng- hasilkan <i>Unhar- vested Area</i>
(1)	(8)	(9)	(10)	(11)	(12)	(13)
Banda	1.211	2.415	513	-	-	-
Tehoru	395	291	197	837	674	608
Telutih	1.506	443	453	377	38	144
Amahai	695	189	413,1	2.655	2.807	436
Kota Masohi	15	2	1,7	6	-	1
Teluk Elpaputih	281	238	165	521	183	146
Teon Nila Serua	163	112	172,6	701	630	137
Saparua	1.254	302	279	62	22	2
Saparua Timur	1.518	186	162	-	-	0
Nusalaut	1.491	67	70	-	-	0
Pulau Haruku	1.920	512	337	403	262	297
Salahutu	1.544	184	162	376	318	256
Leihitu	2.149	673	351	329	254	156
Leihitu Barat	1.025	648	272	247	322	41
Seram Utara	239	166	211	-	-	-
SUB	416	79	157,7	651	180	120
SUT Kobi	75	30,1	51	261	164	16
SUT Seti	89	46	42	163	42	32
Jumlah / Total	15.986	6.583	4.010	7.589	5.896	2.392

Sumber / Source : Dinas Perkebunan dan Peternakan Kabupaten Maluku Tengah /
Central Maluku Regency Plantation and Livestock Office

Tabel 5.3.2 Luas Panen Tanaman Perkebunan (ha) Menurut Kecamatan dan Jenis di Kabupaten Maluku Tengah, 2017
Table Harvested Area of Plantation Crops (ha) by Districts and Kind of Plant in Maluku Tengah Regency, 2017

Kecamatan <i>Districts</i>	Kelapa <i>Coconut</i>	Cengkeh <i>Clove</i>	Pala <i>Nutmeg</i>	Kakao <i>Cocoa</i>
(1)	(2)	(3)	(4)	(5)
1. Banda	21	28	2.928	0
2. Tehoru	1.784	5.223	488	1.282
3. Telutih	1.729	2.024	896	182
4. Amahai	2.709	3.787	602	3.243
5. Kota Masohi	6	3	4	1
6. Teluk Elpaputih	1.172	422	403	329
7. Teon Nila Serua	825	419	285	767
8. Saparua	473	955	581	24
9. Nusalaut	197	356	348	0
10. Saparua Timur	147	168	137	0
11. Pulau Haruku	1.129	1.234	849	559
12. Salahutu	657	591	346	574
13. Leihitu	494	3.521	1.024	410
14. Leihitu Barat	322	1.325	920	363
15. Seram Utara	6.096	459	377	0
16. Seram Utara Barat	2.983	598	237	300
17. Seram Utara Timur Kobi	216	94	81	180
18. Seram Utara Timur Seti	311	103	88	74
Jumlah / Total	21.271	21.309	10.593	8.288

Sumber / Source : Dinas Perkebunan dan Peternakan Kabupaten Maluku Tengah /
Central Maluku Regency Plantation and Livestock Office

Tabel 5.3.3 Produksi Tanaman Perkebunan (ton) Menurut Kecamatan dan Jenis di Kabupaten Maluku Tengah, 2017
Production of Plantation Crops (ton) by Districts and Kind of Plant in Maluku Tengah Regency, 2017

Kecamatan <i>Districts</i>	Kelapa <i>Coconut</i>	Cengkeh <i>Clove</i>	Pala <i>Nutmeg</i>	Kakao <i>Cocoa</i>
(1)	(2)	(3)	(4)	(5)
1. Banda	4	4,5	922,5	-
2. Tehoru	1.150	1.813,8	107,7	377
3. Telutih	1.517	651,8	184,7	16
4. Amahai	3.367	1.184,8	66,5	1.965
5. Kota Masohi	1	0,3	0,6	-
6. Teluk Elpaputih	806	104,3	85	101
7. Teon Nila Serua	700	128,4	36,8	160
8. Saparua	289	163,7	106,9	6
9. Nusalaut	138	58,8	49,8	-
10. Saparua Timur	45	20,5	23,6	-
11. Pulau Haruku	913	297,4	160,8	56
12. Salahutu	487	148,1	57,4	74
13. Leihitu	29	962,2	230,2	96
14. Leihitu Barat	289	347,8	236,5	125
15. Seram Utara	6.096	75,1	15,3	
16. Seram Utara Barat	3.688	143,9	25,7	83
17. Seram Utara Timur Kobi	137	22,4	9,5	100
18. Seram Utara Timur Seti	236	22,8	14,6	26
Jumlah / Total	19.892	6.127,8	2.334,1	3.185

Sumber / Source : Dinas Perkebunan dan Peternakan Kabupaten Maluku Tengah /
Central Maluku Regency Plantation and Livestock Office

5.4 KEHUTANAN / FORESTRY

Tabel 5.4.1 Luas Kawasan Hutan (ha) di Kabupaten Maluku Tengah, 2017
Table Forest Area (ha) in Maluku Tengah Regency, 2017

Kawasan Hutan / Forest Area	Luas / Wide	Keterangan / Information
(1)	(2)	(3)
Hutan Konservasi	175.766	
Hutan Lindung (HL)	13.433	
Hutan Produksi Terbatas (HPT)	179.406	Luas Kawasan Hutan Berdasarkan Keputusan Menteri Lingkungan Hidup dan Kehutanan Nomor. SK.854/Menhut-II/2014 Tanggal 29 September 2014
Hutan Produksi Tetap (HP)	28.522	
Hutan Produksi Konversi (HPK)	100.732	
Jumlah / Total	618.659	

Sumber / Source : Dinas Kehutanan Provinsi Maluku / Maluku Province Forestry Office

Tabel 5.4.2 Luas Areal HPH, Luas Tebang dan Realisasi Produksi di Kabupaten Maluku Tengah, 2017

Table
Vast of Exploitation Location, Felled Material Area and Production Realization in Maluku Tengah Regency, 2017

Nama Perusahaan <i>Name of LTd</i>	Lokasi Penebangan <i>Exploitation Location</i>	Luas Areal <i>Vast of Area</i>	Luas Tebang an <i>Falled Material Area</i>	Realisasi Produksi <i>Production Realization</i>	Keterangan / <i>Information</i>
(1)	(2)	(3)	(4)	(5)	(6)
PT Albasi Priangan Lestari	Kec Amahai Ds Araka	64.690	125,34	3.202,53	Tidak
PT Talisan Emas	Kec Amahai Ds Melinani/Roho	54.750	235,16	8.341,83	memperoleh RKT 2016
Jumlah / Total	-	119.440	360,50	11.544,36	

Sumber / Source : Dinas Kehutanan Provinsi Maluku / Maluku Province Forestry Office

Tabel 5.4.3 Realisasi Penyetoran/Penerimaan Iuran Hasil Hutan (IHH) dan Dana Reboisasi (DR) Kayu Bulat di Kabupaten Maluku Tengah, 2017
Insurance/Acception Realization of The (IHH) Forestry Insurance and Reforest Fund (DR) in Maluku Tengah Regency, 2017

Penyetoran/Penerimaan <i>Insurance/Acception</i>	Rp/US \$	Keterangan / Information
(1)	(2)	(3)
Iuran Ijin Usaha (IIU)	NIHIL	
Dana Reboisasi (DR)	Rp.8.727.064.394,32 US \$ 649.047,90	

Sumber / Source : Dinas Kehutanan Provinsi Maluku / *Maluku Province Forestry Office*

5.5 PETERNAKAN / LIVESTOCK

Tabel 5.5.1 Jumlah Ternak Potong Yang Dikeluarkan Menurut Jenis dirinci per Kecamatan di Kabupaten Maluku Tengah, 2017
Number of Livestock Slaughtered Issued by The Sort and District in Maluku Tengah Regency, 2017

Kecamatan <i>Districts</i>	Sapi <i>Cow</i>	Kerbau <i>Buffalo</i>	Kambing <i>Goat</i>	Babi <i>Pig</i>	Unggas <i>Poultry</i>
(1)	(2)	(3)	(4)	(5)	(6)
Banda	-	-	-	-	-
Tehoru	-	-	-	-	-
Telutih	-	-	-	-	-
Amahai	10	-	-	-	-
Kota Masohi	-	-	-	-	-
Teluk Elpaputih	8	-	-	-	-
Teon Nila Serua	-	-	-	-	-
Saparua	-	-	-	-	-
Saparua Timur	-	-	-	-	-
Nusalaut	-	-	-	-	-
Pulau Haruku	-	-	-	-	-
Salahutu	-	-	-	-	-
Leihitu	-	-	-	-	-
Leihitu Barat	-	-	-	-	-
Seram Utara	10	-	-	-	-
Seram Utara Barat	-	-	-	-	-
SUT Kobi	1.307	-	-	-	-
SUT Seti	115	-	-	-	-
Jumlah / Total	1.450	-	-	-	-

Sumber / Source : Dinas Perkebunan dan Peternakan Kabupaten Maluku Tengah /
Central Maluku Regency Plantation and Livestock Office

Tabel 5.5.2 Jumlah Ternak Yang Dipotong Menurut Jenis dirinci per Kecamatan di Kabupaten Maluku Tengah, 2017
Number of Livestock Slaughtered by Type and Districts in Maluku Tengah Regency, 2017

Kecamatan <i>Districts</i>	Jenis Ternak / <i>Types of Livestock</i>			
	Kuda <i>Horse</i>	Sapi <i>Cow</i>	Kerbau <i>Buffalo</i>	Kambing <i>Goat</i>
(1)	(2)	(3)	(4)	(5)
Banda	0	22	-	396
Tehoru	0	71	-	250
Telutih	0	25	-	928
Amahai	1	144	-	649
Kota Masohi	0	45	-	100
Teluk Elpapatih	0	215	-	81
Teon Nila Serua	1	196	-	43
Saparua	0	25	-	68
Saparua Timur	0	16	-	45
Nusalaut	0	1	-	0
Pulau Haruku	0	148	-	664
Salahutu	0	118	-	597
Leihitu	0	80	-	313
Leihitu Barat	0	32	-	83
Seram Utara	0	246	-	268
Seram Utara Barat	0	189	-	655
SUT Kobi	0	681	-	1.021
SUT Seti	0	1.547	-	882
Jumlah / Total	2	3.801	-	7.044

Lanjutan Tabel / *Continued Tabel 5.5.2*

Kecamatan <i>Districts</i>	Jenis Ternak / <i>Types of Livestock</i>		
	Babi <i>Pig</i>	Ayam Buras <i>Cock</i>	Itik <i>Duck</i>
	(1)	(6)	(7)
Banda	0	480	226
Tehoru	0	659	75
Telutih	14	435	0
Amahai	342	2.076	735
Kota Masohi	192	623	0
Teluk Elpaputih	615	3.415	23
Teon Nila Serua	487	1.483	73
Saparua	80	1.370	34
Saparua Timur	53	8.526	19
Nusalaut	307	1.438	21
Pulau Haruku	616	2.692	424
Salahutu	139	7.686	1.475
Leihitu	0	6.340	83
Leihitu Barat	10	667	33
Seram Utara	0	735	42
Seram Utara Barat	42	2.808	30
Seram Utara Timur Kobi	0	3.802	1.108
Seram Utara Timur Seti	0	4.735	588
Jumlah / Total	2.897	49.969	4.986

Sumber / *Source* : Dinas Perkebunan dan Peternakan Kabupaten Maluku Tengah /
Central Maluku Regency Plantation and Livestock Office

Tabel 5.5.3 Ekspor Ternak dan Unggas di Kabupaten Maluku Tengah, 2017
Table Poultry and Livestock Export in Maluku Tengah Regency, 2017

Jenis Ternak <i>Types of Livestock</i>	2013	2014	2015	2016	2017
(1)	(3)	(4)	(5)	(6)	(6)
Sapi / Cow	-	-	-	-	-
Kerbau / Buffalo	-	-	-	-	-
Kuda / Horse	-	-	-	-	-
Kambing / Goat	-	-	-	-	-
Domba / Sheep	-	-	-	-	-
Babi / Pig	-	-	-	-	-
Ayam Kampung / Domestic Chicken	-	-	-	-	-
Ayam Ras Pedaging / Broiler	-	-	-	-	-
Ayam Ras Petelur / Layer	-	-	-	-	-
Itik / Duck	-	-	-	-	-

Sumber / Source : Dinas Perkebunan dan Peternakan Kabupaten Maluku Tengah /
Central Maluku Regency Plantation and Livestock Office

Tabel 5.5.4 Impor Ternak dan Unggas di Kabupaten Maluku Tengah, 2017
Table Poultry and Livestock Import in Maluku Tengah Regency, 2017

Jenis Ternak <i>Types of Livestock</i>	2013	2014	2015	2016	2017
(1)	(2)	(3)	(4)	(5)	(6)
Sapi / Cow	-	-	-	-	-
Kerbau / Buffalo	-	-	-	-	-
Kuda / Horse	-	-	-	-	-
Kambing / Goat	-	-	-	-	-
Domba / Sheep	-	-	-	-	-
Babi / Pig	-	-	-	-	-
Ayam Kampung / Domestic Chicken	-	-	-	-	-
Ayam Ras Pedaging / Broiler	-	-	-	-	-
Ayam Ras Petelur / Layer	-	-	-	-	-
Itik / Duck	-	-	-	-	-

Sumber / Source : Dinas Perkebunan dan Peternakan Kabupaten Maluku Tengah /
Central Maluku Regency Plantation and Livestock Office

Tabel 5.5.5 Produksi Hasil - Hasil Ternak dan Unggas di Kabupaten Maluku Tengah, 2017
Table Poultry and Livestock Production in Maluku Tengah Regency, 2017

Jenis Ternak <i>Types of Livestock</i>	2013	2014	2015	2016	2017
(1)	(2)	(3)	(4)	(5)	(6)
Susu Sapi / <i>Cow's Milk</i>	-	-	869.088	844.193	852.950
Telur Ayam Buras/ <i>Domestic Chiken's Egg</i>	80.062	65.296	109.317	108.035	182.838
Ayam Petelur / <i>Layer's Egg</i>	33.501	-	41.919	42.981	24.069
Telur Itik/ <i>Duck's Egg</i>	56.870	44.576	65.234	73.491	40.048

Sumber / Source : Dinas Perkebunan dan Peternakan Kabupaten Maluku Tengah /
Central Maluku Regency Plantation and Livestock Office

Tabel 5.5.6 Nilai Produksi Hasil - Hasil Ternak dan Unggas di Kabupaten Maluku Tengah, 2017
Poultry and Livestock Production Value in Maluku Tengah Regency, 2017

Jenis Ternak <i>Types of Livestock</i>	2013	2014	2015	2016	2017
(1)	(2)	(3)	(4)	(5)	(6)
Susu Sapi / <i>Cow's Milk</i>	-	-	-	-	-
Telur Ayam kampung/ <i>Domestic Chicken's Egg</i>	-	-	-	-	-
Telur Ayam Ras / <i>Layer's Egg</i>	-	-	-	-	-
Telur Itik/ <i>Duck's Egg</i>	-	-	-	-	-

Sumber / Source : Dinas Perkebunan dan Peternakan Kabupaten Maluku Tengah /
Central Maluku Regency Plantation and Livestock Office

Tabel 5.5.7 Populasi Ternak Menurut Jenis dirinci per Kecamatan di Kabupaten Maluku Tengah, 2017
Table Livestock Population by Type and Districts in Maluku Tengah Regency, 2017

Kecamatan <i>Districts</i>	Kuda <i>Horse</i>	Sapi <i>Cow</i>	Kerbau <i>Buffalo</i>	Babi <i>Pig</i>
(1)	(2)	(3)	(4)	(5)
Banda	3	180	-	0
Tehoru	0	569	-	0
Telutih	0	204	-	19
Amahai	18	1.157	-	479
Kota Masohi	0	365	-	269
Teluk Elpapatih	1	1.728	-	862
Teon Nila Serua	22	1.577	-	682
Saparua	7	197	-	112
Saparua Timur	4	132	-	75
Nusalaut	0	7	-	429
Pulau Haruku	0	1.190	-	862
Salahutu	0	950	-	194
Leihitu	0	640	-	0
Leihitu Barat	0	256	-	14
Seram Utara	0	1.978	-	0
Seram Utara Barat	0	1.523	-	59
Seram Utara Timur Kobi	0	5.479	-	0
Seram Utara Timur Seti	0	12.448	-	0
Jumlah / Total	56	30.579	-	4.058

Lanjutan Tabel / *Continued Tabel 5.5.7*

Kecamatan <i>Districts</i>	Kambing <i>Goat</i>	Ayam Buras <i>Domestic Chicken</i>	Itik <i>Duck</i>	Ayam Telur <i>Layer</i>
(1)	(6)	(7)	(8)	
Banda	625	3.203	376	0
Tehoru	394	4.391	126	0
Telutih	1.465	2.901	0	0
Amahai	1.024	13.840	1.225	0
Kota Masohi	159	4.154	0	0
Teluk Elpaputih	128	22.766	38	0
Teon Nila Serua	68	9.886	121	0
Saparua	108	9.136	56	0
Saparua Timur	71	6.090	31	0
Nusalaut	0	9.586	35	0
Pulau Haruku	1.048	17.943	706	0
Salahutu	943	51.237	2.458	2.471
Leihitu	494	42.269	138	725
Leihitu Barat	131	4.447	54	0
Seram Utara	423	4.889	70	0
Seram Utara Barat	1.034	18.718	50	0
Seram Utara Timur Kobi	1.612	25.344	1.847	0
Seram Utara Timur Seti	1.393	31.565	979	0
Jumlah / Total	11.119	282.376	8.310	3.196

Sumber / *Source* : Dinas Perkebunan dan Peternakan Kabupaten Maluku Tengah /
Central Maluku Regency Plantation and Livestock Office

5.6 PERIKANAN / FISHERY

Tabel 5.6.1 Jumlah Rumah Tangga Perikanan (RTP), Nelayan/Petani Ikan, Kelompok Usaha, Anggota dan Koperasi Dirinci per Kecamatan di Kabupaten Maluku Tengah, 2017
Number of Fishery Households, Fisherman, Work Group, Members and Cooperative by Districts in Maluku Tengah Regency, 2017

Kecamatan <i>Districts</i>	Rumah Tangga Perikanan / <i>Fishery Households</i>					
	Tangkap di Laut	Tambak	Kolam	Budidaya Laut	Pengolah Ikan	Papalele
(1)	(2)	(3)	(4)	(5)	(6)	(7)
Banda	1.579	-	-	37	272	37
Tehoru	881	-	1	-	44	103
Telutih	802	-	-	-	40	50
Amahai	1.142	-	2	15	77	74
Kota Masohi	319	-	-	2	63	132
Teluk Elpapatih	420	-	-	-	35	54
Teon Nila Serua	85	-	5	65	24	25
Saparua	742	2	-	1	18	35
Saparua Timur	907	-	-	2	20	55
Nusalaut	644	-	-	1	189	49
Pulau Haruku	1.755	-	-	26	89	68
Salahutu	912	-	-	4	103	121
Leihitu	2.829	2	-	26	155	82
Leihitu Barat	162	-	-	2	70	30
Seram Utara	860	-	5	8	35	85
Seram Utara Barat	901	-	-	12	32	87
SUT Kobi	252	-	21	-	10	40
SUT Seti	138	14	32	-	15	40
Jumlah / Total	15.330	18	66	201	178	1.291

Lanjutan Tabel / Continued Tabel 5.6.1

Kecamatan <i>Districts</i>	Nelayan / Petani Ikan <i>Fisherman</i>					
	Tangkap di Laut	Tambak	Kolam	Budidaya Laut	Pengolah Ikan	Papalele
(1)	(8)	(9)	(10)	(11)	(12)	(13)
Banda	3.283	-	-	52	492	45
Tehoru	2.377	-	2	-	129	97
Telutih	1.956	-	-	-	122	54
Amahai	1.833	-	7	32	190	64
Kota Masohi	668	-	-	-	134	158
Teluk Elpaputih	647	-	-	-	119	57
Teon Nila Serua	145	-	6	298	80	28
Saparua	1.335	13	-	25	42	42
Saparua Timur	1.632	-	-	20	60	60
Nusalaut	862	-	-	10	479	54
Pulau Haruku	3.632	-	-	22	170	69
Salahutu	1.434	-	-	4	236	153
Leihitu	4.458	8	-	20	228	95
Leihitu Barat	1.562	-	-	7	145	34
Seram Utara	1.522	90	6	25	109	91
Seram Utara Barat	1.492	-	-	24	99	94
SUT Kobi	447	12	16	-	33	47
SUT Seti	227	42	36	-	48	42
Jumlah / Total	29.512	165	73	539	2.915	1.284

Lanjutan Tabel / Continued Tabel 5.6.1

Kecamatan <i>Districts</i>	Kelompok Usaha/Anggota <i>Unit/Members</i>								Kope- rasi <i>Coope- rative</i>
	Tangkap		Tambak		Kolam		Budidaya Laut		
	Kel	Ang	Kel	Ang	Kel	Ang	Kel	Ang	
(1)	(14)	(15)	(16)	(17)	(18)	(19)	(20)	(21)	(22)
Banda	371	1.855	-	-	-	-	11	44	3
Tehoru	164	820	-	-	-	-	-	-	3
Telutih	135	675	-	-	-	-	-	-	-
Amahai	356	1.068	-	-	-	-	4	16	7
Kota Masohi	101	505	-	-	-	-	-	-	5
Teluk Elpaputih	36	180	-	-	-	-	-	-	-
Teon Nila Serua	23	115	-	-	6	35	-	-	-
Saparua	125	375	-	-	-	-	9	36	2
Saparua Timur	200	600	-	-	-	-	2	8	1
Nusalaut	138	690	-	-	-	-	1	4	2
Pulau Haruku	328	984	-	-	-	-	10	40	1
Salahutu	168	840	-	-	-	-	11	44	2
Leihitu	595	1.785	-	-	-	-	27	108	6
Leihitu Barat	39	195	13	72	-	-	1	4	-
Seram Utara	215	1.075	-	-	3	30	22	88	3
Seram Utara Barat	149	745	-	-	-	-	5	20	-
SUT Kobi	63	315	-	-	-	-	4	16	-
SUT Seti	32	160	-	-	-	-	-	-	-
Jumlah / Total	3.238	12.982	13	72	9	65	107	428	35

Sumber / Source : Dinas Perikanan Kabupaten Maluku Tengah /
Central Maluku Regency Fisheries Office

Tabel 5.6.2 Jumlah Armada Penangkapan Ikan Menurut Jenis, Ukuran dan Kecamatan di Kabupaten Maluku Tengah, 2017
Number of Fish Gear Fleet by Type, Size and Districts in Maluku Tengah Regency, 2017

Kecamatan <i>Districts</i>	Perahu Tanpa Motor <i>Non Powered Boat</i>				Motor Tempel <i>Outboat</i>	
	Jukung <i>Jukung</i>	Kecil <i>Small</i>	Sedang <i>Medium</i>	Besar <i>Large</i>	Yama- ha	Katinting
(1)	(2)	(3)	(4)	(5)	(6)	(7)
Banda	455	336	59	52	445	299
Tehoru	412	205	127	45	84	375
Telutih	316	186	112	71	56	289
Amahai	487	440	99	41	133	82
Kota Masohi	65	233	48	11	68	68
Teluk Elpaputih	77	316	69	12	31	55
Teon Nila Serua	24	174	25	11	3	34
Saparua	314	140	80	15	91	72
Saparua Timur	329	155	87	18	97	79
Nusalaut	226	241	51	18	78	103
Pulau Haruku	567	322	216	52	204	190
Salahutu	553	328	199	36	231	132
Leihitu	731	452	239	38	329	436
Leihitu Barat	299	283	184	11	109	108
Seram Utara	330	387	143	19	77	212
Seram Utara Barat	296	331	187	27	54	306
SUT Kobi	88	203	34	8	8	100
SUT Seti	37	164	7	7	5	61
Jumlah / Total	5.606	4.896	1.966	492	2.103	3.001

Lanjutan Tabel / Continued Tabel 5.6.2

Kecamatan <i>Districts</i>	Perahu/Kapal/ Motor (GT) / <i>Boat / Ship GT</i>					Jumlah <i>Total</i>
	1-<5	5-10	11-19	20-30	35-50	
(1)	(8)	(9)	(10)	(11)	(12)	(13)
Banda	122	105	-	-	-	1.873
Tehoru	14	10	-	-	2	1.274
Telutih	2	1	-	-	-	1.033
Amahai	7	4	1	3	-	1.297
Kota Masohi	9	13	4	3	-	522
Teluk Elpaputih	-	-	-	-	-	560
Teon Nila Serua	-	-	-	-	-	271
Saparua	4	2	4	6	-	728
Saparua Timur	5	3	5	6	-	784
Nusalaut	-	-	-	-	-	717
Pulau Haruku	3	2	14	-	-	1.570
Salahutu	12	11	5	11	3	1.521
Leihitu	19	18	3	-	-	2.265
Leihitu Barat	2	2	2	3	-	1.003
Seram Utara	7	5	-	-	-	1.180
Seram Utara Barat	5	2	-	-	-	1.208
SUT Kobi	-	-	-	-	-	441
SUT Seti	-	-	-	-	-	281
Jumlah / Total	211	178	38	32	5	18.528

Sumber / Source : Dinas Perikanan Kabupaten Maluku Tengah /
Central Maluku Regency Fisheries Office

Tabel 5.6.3 Jumlah Alat Penangkapan Ikan Menurut Jenis dan Kecamatan di Kabupaten Maluku Tengah, 2017
Number of Fish Gear by Type and Districts in Maluku Tengah Regency, 2017

Kecamatan <i>Districts</i>	Jenis Alat / <i>Type of Gear</i>				
	Pukat Pantai <i>Beach Trawl</i>	Pukat Cincin <i>Ring Trawl</i>	Jaring In-sang Hanyut <i>Flowsnet</i>	Jaring In-sang Lingkar <i>Roundnet</i>	Jaring In-sang Tetap <i>Steadynet</i>
(1)	(2)	(3)	(4)	(5)	(6)
Banda	31	9	152	24	76
Tehoru	11	4	123	96	24
Telutih	6	3	102	89	19
Amahai	28	16	132	77	15
Kota Masohi	6	22	49	65	-
Teluk Elpapotih	8	-	44	5	2
Teon Nila Serua	4	-	44	4	21
Saparua	24	7	201	35	20
Saparua Timur	20	8	205	37	25
Nusalaut	50	8	190	34	14
Pulau Haruku	15	21	155	113	17
Salahutu	21	10	112	52	19
Leihitu	31	11	102	99	44
Leihitu Barat	8	7	22	26	13
Seram Utara	19	1	132	70	121
Seram Utara Barat	16	1	158	66	9
SUT Kobi	5	-	36	22	37
SUT Seti	4	-	17	15	16
Jumlah / Total	307	128	1.976	929	492

Lanjutan Tabel / Continued Tabel 5.6.3

Kecamatan <i>Districts</i>	Jenis Alat / <i>Type of Gear</i>					
	Bagan Perahu	Bagan Tancap	Serok/ Tango	Jaring Lainnya	Rawai Tetap	Huhate
	<i>House Boat</i>	<i>Fix House</i>	<i>Fest/ Trap</i>	<i>Other Nets</i>	<i>Steady Rawai</i>	<i>Huge</i>
	(1)	(7)	(8)	(9)	(10)	(11)
Banda	21	3	12	-	6	54
Tehoru	9	-	20	-	-	44
Telutih	-	-	16	-	-	21
Amahai	15	-	98	-	6	67
Kota Masohi	24	-	-	-	-	45
Teluk Elpaputih	6	-	44	-	-	3
Teon Nila Serua	*-	1	44	-	-	-
Saparua	26	5	41	-	-	275
Saparua Timur	19	3	36	-	-	202
Nusalaut	-	1	38	-	9	-
Pulau Haruku	12	5	48	-	1	179
Salahutu	24	-	35	-	-	375
Leihitu	21	-	12	-	7	35
Leihitu Barat	2	-	8	-	105	-
Seram Utara	9	1	-	-	14	-
Seram Utara Barat	7	1	12	-	-	-
SUT Kobi	-	-	-	-	6	-
SUT Seti	-	-	-	-	4	-
Jumlah / Total	195	20	464	-	158	1.300

Lanjutan Tabel / Continued Tabel 5.6.3

Kecamatan <i>Districts</i>	Jenis Alat / <i>Type of Gear</i>				
	Pancing Tonda <i>Srick Huge</i>	Pancing Ulur <i>Loose Huge</i>	Pancing Tegak <i>Stand Huge</i>	Pancing Cumi <i>Cuttle Huge</i>	Pancing Lain <i>Other Huge</i>
(1)	(13)	(14)	(15)	(16)	(17)
Banda	1.003	249	226	25	12
Tehoru	960	514	312	-	39
Telutih	793	412	341	-	36
Amahai	915	498	318	19	25
Kota Masohi	116	107	148	31	23
Teluk Elpaputih	102	209	177	57	37
Teon Nila Serua	12	23	21	7	4
Saparua	203	199	102	50	11
Saparua Timur	237	390	173	57	18
Nusalaut	279	131	156	98	19
Pulau Haruku	699	418	279	25	39
Salahutu	455	195	196	43	26
Leihitu	978	395	243	-	14
Leihitu Barat	166	153	97	9	24
Seram Utara	552	346	188	12	35
Seram Utara Barat	393	162	219	-	17
SUT Kobi	158	116	35	-	9
SUT Seti	82	59	23	-	12
Jumlah / Total	8.103	4.576	3.254	433	400

Lanjutan Tabel / Continued Tabel 5.6.3

Kecamatan <i>Districts</i>	Jenis Alat / <i>Type of Gear</i>				
	Sero <i>Leaf Net</i>	Bubu <i>Fish Trap</i>	Perangkap	Pengumpul <i>R.Laut</i>	Pengumpul <i>Kerang</i>
			Lain <i>Other Trap</i>		
(1)	(18)	(19)	(20)	(21)	(22)
Banda	-	99	-	7	2
Tehoru	-	45	-	-	1
Telutih	-	32	-	-	1
Amahai	7	122	-	-	4
Kota Masohi	-	19	-	-	-
Teluk Elpaputih	-	16	-	-	1
Teon Nila Serua	2	8	11	21	3
Saparua	9	27	8	-	-
Saparua Timur	12	40	7	-	-
Nusalaut	21	116	-	7	17
Pulau Haruku	15	76	75	4	23
Salahutu	14	158	4	-	2
Leihitu	61	64	3	-	2
Leihitu Barat	-	12	2	-	11
Seram Utara	-	66	-	7	9
Seram Utara Barat	-	71	4	3	3
SUT Kobi	-	29	-	-	2
SUT Seti	-	24	-	-	2
Jumlah / Total	141	1.024	114	49	83

Lanjutan Tabel / Continued Tabel 5.6.3

Kecamatan <i>Districts</i>	Jenis Alat / <i>Type of Gear</i>					Jumlah <i>Total</i>
	P. Teri- pang	P.Kepi- ting	Jala Te- bar	Gar. Tom	Alat Lainnya	
(1)	(23)	(24)	(25)	(26)	(27)	(28)
Banda	2	2	5	98	-	2.118
Tehoru	3	4	22	55	-	2.286
Telutih	3	4	23	39	-	1.940
Amahai	-	13	6	65	-	2.446
Kota Masohi	-	2	5	19	-	681
Teluk Elpaputih	-	-	8	7	-	726
Teon Nila Serua	2	3	3	35	-	273
Saparua	-	-	28	39	-	1.310
Saparua Timur	-	-	55	45	-	1.589
Nusalaut	13	3	53	123	-	1.380
Pulau Haruku	12	-	97	247	-	2.575
Salahutu	-	-	48	71	-	1.860
Leihitu	3	3	5	88	-	2.221
Leihitu Barat	5	3	17	6	-	696
Seram Utara	21	68	42	31	-	1.744
Seram Utara Barat	-	3	37	42	-	1.224
SUT Kobi	4	27	14	13	-	513
SUT Seti	5	25	11	10	-	309
Jumlah / Total	73	160	479	1 033	-	25.891

Sumber / Source : Dinas Perikanan Kabupaten Maluku Tengah /
Central Maluku Regency Fisheries Office

Tabel 5.6.4 Produksi dan Nilai Produksi Hasil Perikanan Menurut Kecamatan di Kabupaten Maluku Tengah, 2017
Fisheries Production and Production Value Of The Fisheries Result by Districts in Maluku Tengah Regency, 2017

Kecamatan <i>Districts</i>	Produksi (Ton) <i>Production (Ton)</i>		Jumlah <i>Total</i>
	Laut <i>Sea Fish</i>	Darat <i>Land Fish</i>	
	(1)	(2)	
Banda	16.457,50	-	16.457,50
Tehoru	10.431,10	0,43	10.431,53
Telutih	6.217,42	-	6.217,42
Amahai	13.682,30	2,00	13.684,30
Kota Masohi	10.935,32	-	10.935,32
Teluk Elpaputih	4.214,30	-	4.214,30
Teon Nila Serua	282,20	0,25	282,45
Saparua	6.084,26	0,16	6.084,42
Saparua Timur	7.929,26	0,08	7.929,34
Nusalaut	5.617,42	-	5.617,42
Pulau Haruku	7.654,90	-	7.654,90
Salahutu	16.214,85	-	16.214,85
Leihitu	12.428,20	-	12.428,20
Leihitu Barat	6.279,52	-	6.279,52
Seram Utara	4.495,60	719,96	5.215,56
Seram Utara Barat	3.338,50	-	3.338,50
Seram Utara Timur Kobi	499,90	52,33	552,23
Seram Utara Timur Seti	367,30	57,55	424,85
Jumlah / Total	133.129,85	832,76	133.962,61

Lanjutan Tabel / Continued Tabel 5.6.4

Kecamatan <i>Districts</i>	Nilai (Rp 000) <i>Value (Rp 000)</i>		Jumlah <i>Total</i>
	Laut <i>Sea Fish</i>	Darat <i>Land Fish</i>	
(1)	(5)	(6)	(7)
Banda	99.510.424	-	99.510.424
Tehoru	56.406.889	2.900	56.409.789
Telutih	41.714.113	-	41.714.113
Amahai	78.216.522	25.000	7.824.522
Kota Masohi	59.110.761	-	59.110.761
Teluk Elpaputih	37.241.934	-	37.241.934
Teon Nila Serua	4.209.800	2.700	4.212.500
Saparua	18.909.512	14.000	18.923.512
Saparua Timur	18.909.512	7.000	18.916.512
Nusalaut	33.473.800	-	33.473.800
Pulau Haruku	45.454.597	-	45.454.597
Salahutu	98.208.890	-	98.208.890
Leihitu	33.959.146	-	33.959.146
Leihitu Barat	41.121.549	-	41.121.549
Seram Utara	28.230.601	57.043.898	85.274.499
Seram Utara Barat	28.884.357	-	28.884.357
Seram Utara Timur Kobi	7.279.517	9.030.000	16.309.517
Seram Utara Timur Seti	6.266.563	8.700.000	14.966.563
Jumlah / Total	737.108.487	74.825.498	811.933.985

Sumber / Source : Dinas Perikanan Kabupaten Maluku Tengah /
Central Maluku Regency Fisheries Office

Tabel 5.6.5 Produksi dan Nilai Produksi Perikanan Laut Dirinci per Jenis Ikan di Kabupaten Maluku Tengah, 2017

Sea Fishery Production and Production Value by the Type of Fish in Maluku Tengah Regency, 2017

Jenis Ikan <i>Type of Fish</i>	Produksi (Ton) <i>Production (Ton)</i>	Nilai (Rp 000) <i>Value</i>
(1)	(2)	(3)
Cakalang (<i>Katsuwonus pelamis</i>)	33.186,80	106.996.706
Tuna (<i>Thunus albacore</i>)	16.583,50	90.092.106
Tongkol (<i>Auxis thazard</i>)	28.061,60	83.997.106
Layang (<i>Decapterus ruselli</i>)	12.660,30	49.650.949
Selar (<i>Selaroides leptoleptis</i>)	2.396,40	14.645.666
Kembung (<i>Rastreliger kanagurta</i>)	1.058,50	12.755.756
Julung-julung (<i>Hemirhamphus far</i>)	504,55	1.147.146
Ikan Terbang (<i>Cypsilurus poecileptorus</i>)	1.059,29	11.745.754
Kerapu (<i>Epinephelus sp</i>)	2.544,20	34.382.106
Lencam (<i>Lethrinus lentjam</i>)	1.256,40	28.233.806
,Kakap (<i>Lutjanus sp</i>)	498,63	12.329.426
Kakap Merah (<i>Lutjanus altifrontalis</i>)	1.310,90	24.098.706
Ekor Kuning / Lalosi Kecil (<i>Casio sp</i>)	889,80	11.817.326
Teri (<i>Stolephorus sp</i>)	5.169,55	13.657.311
Tembang/Make (<i>Sardinella sp</i>)	6.308,00	17.249.536
Lemuru/Sardinya (<i>Sardinella longiseps</i>)	489,50	11.289.881
Japuh/Lompa (<i>Trisina baelama</i>)	489,30	11.163.656
Belanak (<i>Valmugil sp</i>)	220,40	11.502.881
Sunglir/Tola (<i>Elagatis bipinnulatus</i>)	1.848,80	14.427.166
Tetengkek/Taruri (<i>Megalapsis cordyla</i>)	359,30	11.618.006
Kuwe/Bubara (<i>Caranx sp</i>)	526,55	12.215.781
Biji Nangka/Salmaneti (<i>Upeneus sp</i>)	949,36	13.320.831
Berongang (<i>Siganus guttatus</i>)	1.198,45	14.607.501

Lanjutan Tabel / Continued Tabel 5.6.5

Jenis Ikan <i>Type of Fish</i>	Produksi (Ton) <i>Production (Ton)</i>	Nilai (Rp 000) <i>Value</i>
(1)	(2)	(3)
Kurisi (<i>Nemipterus nematophorus</i>)	569,30	12.340.281
Ikan Lainnya	12.378,38	29.984.469
Rumput Laut (<i>Sea Weed</i>)	14,41	10.936.992
Teripang (<i>Holothuria sp</i>)	52,21	11.989.506
Kepiting	47,19	11.401.906
Gurita	79,22	11.129.506
Cumi-Cumi	121,86	12.142.106
Non Fish Lainnya	297,20	13.914.614
Jumlah / Total	133.129,85	113 839 380

Sumber / Source : Dinas Perikanan Kabupaten Maluku Tengah /
Central Maluku Regency Fisheries Office

Tabel 5.6.6 Luas Usaha dan Produksi Budidaya Menurut Jenis Usaha dirinci per Kecamatan di Kabupaten Maluku Tengah, 2017
The Vats of Endeavour and Fishery Production Cultivate by Endeavourand Districts in Maluku Tengah Regency, 2017

Kecamatan <i>Districts</i>	Budidaya Air Tawar / <i>Cultivation of Fresh Water</i>					
	Kolam / <i>Pond</i>			Tambak / <i>Pool</i>		
	Luas Lahan <i>Area Vast</i>	Produksi <i>Pro-duction</i>	Nilai <i>Value</i>	Luas Lahan <i>Area Vast</i>	Produksi <i>Production</i>	Nilai <i>Value</i>
(1)	(2)	(3)	(4)	(5)	(6)	(7)
Banda	-	-	-	-	-	-
Tehoru	0,02	0,03	1.900	-	-	2.900
Telutih	-	-	-	-	-	-
Amahai	0,05	0,30	5.000	-	-	25.000
Kota Masohi	-	-	-	-	-	-
Teluk Elpaputih	-	-	-	-	-	-
Teon Nila Serua	0,60	0,15	1.700	-	-	2.700
Saparua	-	-	-	2,9	0,20	14.000
Saparua Timur	-	-	-	1,0	0,08	7.000
Nusalaut	-	-	-	-	-	-
Pulau Haruku	-	-	-	-	-	-
Salahutu	-	-	-	-	-	-
Leihitu	-	-	-	-	-	-
Leihitu Barat	-	-	-	-	-	-
Seram Utara	0,10	-	-	1.615,0	720,00	57.043.898
SUB	-	-	-	-	-	-
SUT Kobi	0,80	-	-	55,6	41,70	6.030.000
SUT Seti	1,00	-	-	25,0	57,60	8.700.000
Jumlah / Total	2,57	0,48	8.600	1.699,5	819,58	71.825.498

Lanjutan Tabel / Continued Tabel 5.6.6

Kecamatan <i>Districts</i>	Perairan Umum / <i>Water Territory</i>					
	Rawa / <i>Swamp</i>			Sungai / <i>River</i>		
	Luas Lahan <i>Area Vast</i>	Produksi <i>Pro-duction</i>	Nilai <i>Value</i>	Luas Lahan <i>Area Vast</i>	Produksi <i>Pro-duction</i>	Nilai <i>Value</i>
	(1)	(8)	(9)	(10)	(11)	(12)
Banda	-	-	-	-	-	-
Tehoru	-	-	-	-	-	-
Telutih	-	-	-	-	-	-
Amahai	-	-	-	-	-	-
Kota Masohi	-	-	-	-	-	-
Teluk Elpaputih	-	-	-	-	-	-
Teon Nila Serua	-	-	-	-	-	-
Saparua	-	-	-	-	-	-
Saparua Timur	-	-	-	-	-	-
Nusalaut	-	-	-	-	-	-
Pulau Haruku	-	-	-	-	-	-
Salahutu	-	-	-	-	-	-
Leihitu	-	-	-	-	-	-
Leihitu Barat	-	-	-	-	-	-
Seram Utara	-	-	-	-	-	-
Seram Utara Barat	-	-	-	-	-	-
SUT Kobi	-	-	-	-	-	-
SUT Seti	-	-	-	-	-	-
Jumlah / Total	-	-	-	-	-	-

Lanjutan Tabel / Continued Tabel 5.6.6

Kecamatan <i>Districts</i>	Budidaya Laut / <i>Marine Cultivation</i>			Jumlah Seluruhnya / <i>Totally</i>		
	Luas Lahan <i>Area Vast</i>	Pro-duksi <i>Pro-duction</i>	Nilai <i>(000) Value</i>	Luas Lahan <i>Area Vast</i>	Produksi <i>Production</i>	Nilai (000) <i>Value</i>
(1)	(14)	(15)	(16)	(17)	(18)	(19)
Banda	21,4	11	78.000	21,4	11,0	78.000
Tehoru	-	-	-	0,0	0,0	4.800
Telutih	-	-	-	-	-	-
Amahai	0,8	3,7	87.000	0,9	4,0	117.000
Kota Masohi	-	0,1	4.400	-	0,1	4.400
Teluk Elpaputih	-	-	-	-	-	-
Teon Nila Serua	17,6	231,1	2.822.000	18,2	231,3	2.826.400
Saparua	1	-	-	3,9	0,2	14.000
Saparua Timur	0,6	-	-	1,6	0,1	7.000
Nusalaut	0,5	-	-	0,5	-	-
Pulau Haruku	2,1	-	-	2,1	-	-
Salahutu	1	-	-	1,0	-	-
Leihitu	0,6	-	-	0,6	-	-
Leihitu Barat	0,6	-	-	0,6	-	-
Seram Utara	1	-	-	1.616,1	720,0	57.043 898
Seram Utara Barat	2,4	-	-	2,4	-	-
SUT Kobi	-	-	-	56,4	41,7	6.030.000
SUT Seti	-	-	-	26,0	57,6	8.700.000
Jumlah / Total	49,6	245,9	2.991.400	1.751,7	1.066,0	74.825.498

Sumber / Source : Dinas Perikanan Kabupaten Maluku Tengah /
Central Maluku Regency Fisheries Office

Tabel 5.6.7 Produksi dan Nilai Produksi Budidaya Perairan Umum Menurut Jenis Komoditi di Kabupaten Maluku Tengah, 2017
Production and Cultivation Production Value of Water Territory Specified of Type of Commodities in Maluku Tengah Regency, 2017

Jenis Komoditi Comoditi Type	Budidaya Air Tawar/Payau Cultivation of Fresh Water		Budidaya Laut Marine Cultivation	
	Vol (Ton)	Nilai (Rp 000)	Vol (Ton)	Nilai (Rp 000)
	(1)	(2)	(3)	
Mas (<i>Ciprynus sp</i>)	1,50	7.950	-	-
Mujair (<i>Tilapia mossambica</i>)	2,70	9.580	-	-
Nila (<i>Tilapia nilotica</i>)	3,30	9.164	-	-
Sidat (<i>Anquilla sp</i>)	1,10	8.978	-	-
Gabus (<i>Ophiocephalus striatus</i>)	-	-	-	-
Toman (<i>Ophiocephalus micropeltes</i>)	-	-	-	-
Lele (<i>Clarias batrachus</i>)	89,74	14.749.000	-	-
Bandeng (<i>Chanos chanos</i>)	-	-	-	-
Belanak (<i>Valamugil sp</i>)	0,80	1.470	88,9	1.112.200
Ikan Kerapu	-	-	114,4	1.489.800
Ikan Kuwe	-	-	2,7	2.310
Ikan Beronang	719,96	57.043.898	-	-
Udang Vaname	-	-	-	-
Udang Gala (<i>Macrobrachium rosenbergii</i>)	-	-	-	-
Udang Tawar	-	-	-	-
Udang Lainnya	-	-	-	-
Lainnya	-	-	-	-
Rumput Laut (<i>Sea Weed</i>)	-	-	39,9	387.090
Teripang (<i>Holothuria sp</i>)	-	-	-	-
Kepiting	0,40	4.058	-	-
Non Fish Lainnya	-	-	-	-
Jumlah / Total	819,50	71.834.098	245,9	2.991.400

Lanjutan Tabel / Continued Tabel 5.6.7

Jenis Komoditi Comoditi Type	Jumlah Total	
	Vol (Ton)	Nilai (Rp 000)
(1)	(4)	(5)
Mas (<i>Ciprynus sp</i>)	1,50	7.950
Mujair (<i>Tilapia mossambica</i>)	2,70	9.580
Nila (<i>Tilapia nilotica</i>)	3,30	9.164
Sidat (<i>Anquilla sp</i>)	1,10	8.978
Gabus (<i>Ophiocephalus striatus</i>)	-	-
Toman (<i>Ophiocephalus micropeltes</i>)	-	-
Lele (<i>Clarias batrachus</i>)	89,74	14.749.000
Bandeng (<i>Chanos chanos</i>)	0,00	0
Belanak (<i>Valamugil sp</i>)	89,70	1.113.670
Ikan Kerapu	114,40	1.489.800
Ikan Kuwe	2,70	2.310
Ikan Beronang	719,96	57.043.898
Udang Vaname	-	-
Udang Gala (<i>Macrobrachium rosenbergii</i>)	-	-
Udang Tawar	-	-
Udang Lainnya	-	-
Lainnya	-	-
Rumput Laut (<i>Sea Weed</i>)	39,90	387.090
Teripang (<i>Holothuria sp</i>)	-	-
Kepiting	0,40	4.058
Non Fish Lainnya	-	-
Jumlah / Total	1.065,40	74.825.498

Sumber / Source : Dinas Perikanan Kabupaten Maluku Tengah /
Central Maluku Regency Fisheries Office

Tabel 5.6.8 Produksi dan Nilai Produksi Ikan Laut Hasil Olahan dan Awetan Dirinci per Olahan di Kabupaten Maluku Tengah, 2017
Production and Production Value Of Sea Fish Production Result and Oried Product by The Production in Maluku Tengah Regency, 2017

Jenis Ikan <i>Type of Fish</i>	Olahan Kering <i>Dried Product</i>	
	Volume (Ton)	Nilai (Rp 000)
(1)	(2)	(3)
Cakalang (<i>Katsuwonus pelamis</i>)	438,90	4.354.800
Tuna (<i>Thunnus albacore</i>)	193,00	1.895.800
Tongkol (<i>Auxis thazard</i>)	371,10	3.676.800
Layang (<i>Decapterus ruselli</i>)	179,20	1.757.800
Selar (<i>Selaroides leptoleptis</i>)	54,40	256.800
Kembung (<i>Rastrelliger kanagurta</i>)	100,00	340.500
Julung-julung (<i>Hemirhamphus far</i>)	23,80	63.800
Terbang (<i>Cypsilurus poecileptorus</i>)	33,50	63.200
Kerapu (<i>Epinephelus sp</i>)	70,80	673.800
Lencam/Sikuda (<i>Lethrinus lentjam</i>)	141,40	1.379.800
Kakap (<i>Lutjanus sp</i>)	23,10	196.800
Kakap Merah/Bambangan (<i>Lutjanus altifrontalis</i>)	66,80	633.800
Ekor Kuning/Lalosi (<i>Casio sp</i>)	45,80	213.800
Teri (<i>Stolephorus sp</i>)	81,00	158.200
Tembang/Make (<i>Sardinela sp</i>)	102,30	200.800
Lemuru/Sardinia (<i>Sardinela longiseps</i>)	18,20	32.600
Japuh/Lompa (<i>Trisina baelama</i>)	21,80	39.800
Belanak (<i>Valmugil sp</i>)	34,80	96.800
Sunglir/Tola (<i>Elagatis bipinnulatus</i>)	28,20	125.800
Tetengkek/Taturi (<i>Megalaspis cordyla</i>)	23,80	43.800
Kuwe/Bobara (<i>Caranx sp</i>)	37,90	174.300
Biji Nangka/Salmaneti (<i>Upeneus sp</i>)	62,00	178.400
Kurisi (<i>Nemipterus nematophorus</i>)	49,80	141.800
Swanggi (<i>Priacanthus Tayenus</i>)	21,00	55.400
Kuro/Senangin (<i>Eletheronema Tetradactylum</i>)	9,10	22.350
Jenis Ikan Lain	508,80	1.013.800
Jumlah / Total	2.740,50	17.791.350

Lanjutan Tabel / Continued Tabel 5.6.8

Jenis Ikan Type of Fish	Olahan Asap / Asar Grilled Product	
	Volume (Ton)	Nilai (Rp 000)
(1)	(4)	(5)
Cakalang (<i>Katsuwonus pelamis</i>)	155,1	2.284.350
Tuna (<i>Thunnus albacore</i>)	46,2	542.850
Tongkol (<i>Auxis thazard</i>)	123,1	603.350
Layang (<i>Decapterus ruselli</i>)	86,4	294.750
Selar (<i>Selaroides leptoleptis</i>)	39,9	132.000
Kembung (<i>Rastrelliger kanagurta</i>)	23,8	75.650
Julung-julung (<i>Hemirhamphus far</i>)	33,4	109.250
Terbang (<i>Cypsilurus poecileptorus</i>)	12,7	31.950
Kerapu (<i>Epinephelus sp</i>)	12,4	96.850
Lencam/Sikuda (<i>Lethrinus lentjam</i>)	70	672.850
Kakap (<i>Lutjanus sp</i>)	12,7	99.850
Kakap Merah/Bambangan (<i>Lutjanus altifrontalis</i>)	40	372.850
Ekor Kuning/Lalosi (<i>Casio sp</i>)	95	462.850
Teri (<i>Stolephorus sp</i>)	3	2.850
Tembang/Make (<i>Sardinella sp</i>)	27,7	64.600
Lemuru/Sardinia (<i>Sardinella longisepts</i>)	11,6	24.350
Japuh/Lompa (<i>Trisina baelama</i>)	3	2.850
Belanak (<i>Valmugil sp</i>)	7,8	16.050
Sunglir/Tola (<i>Elagatis bipinnulatus</i>)	13,5	55.350
Tetengkek/Taturi (<i>Megalaspis cordyla</i>)	10,3	24.750
Kuwe/Bobara (<i>Caranx sp</i>)	21,6	188.850
Biji Nangka/Salmaneti (<i>Upeneus sp</i>)	29	93.850
Kurisi (<i>Nemipterus nematophorus</i>)	27,8	89.650
Swanggi (<i>Priacanthus Tayenus</i>)	9,4	18.850
Kuro/Senangin (<i>Eletheronema Tetractylum</i>)	5,7	17.700
Jenis Ikan Lain	61,4	134.250
Jumlah / Total	982,5	6.513.350

Sumber / Source : Dinas Perikanan Kabupaten Maluku Tengah /
Central Maluku Regency Fisheries Office

Tabel 5.6.9 Jumlah Ekspor dan Antar Pulau Serta Nilai Komoditi Perikanan Menurut Jenis di Kabupaten Maluku Tengah, 2017
Number of Export and Inter-island Commodities Value of Fishery By Type in Maluku Tengah Regency, 2017

Jenis Ikan <i>Type of Fish</i>	Ekspor <i>Export</i>		Antar Pulau <i>Inter-island</i>	
	Volume <i>Volume</i> (Ton)	Nilai <i>Value</i> (Rp 000)	Volume <i>Volume</i> (Ton)	Nilai <i>Value</i> (Rp 000)
(1)	(2)	(3)	(4)	(5)
Tuna (<i>Thunnus albacore</i>)	0,096	13.366.262,00	23.164,8	176.995.568
Cakalang (<i>Katsuwonus pelamis</i>)	-	-	22.668,1	137.000.965
Layang (<i>Decapterus russelli</i>)	-	-	17.126,0	90.334.690
Tongkol (<i>Auxis thazard</i>)	-	-	22.443,0	131.452.000
Selar (<i>Selaroides leptoleptis</i>)	-	-	2.546,0	790.043
Terbang (<i>Cypsilurus poecileptorus</i>)	-	-	419,0	305.400
Angel Piyama	-	-	3,6	37.344
Kerapu Hidup (<i>Epinephelus sp</i>)	-	-	30,7	3.188.000
Lobster	-	-	1,4	117.890
Jenis Ikan Lain	-	-	-	-
Udang Vaname	759,17	57.043.898,55	-	-
Layur	-	-	11,7	300.600
Tatu	-	-	-	-
Rumput Laut (<i>Sea Weed</i>)	-	-	-	-
Kepiting	-	-	0,1	3.600
Udang Gua	-	-	0,8	12.887
Non Fish Lainnya	-	-	-	-
Jumlah / Total	759,26	70.410.160,55	88.415,2	540.538.987

Sumber / Source : Dinas Perikanan Kabupaten Maluku Tengah /
Central Maluku Regency Fisheries Office

Tabel 5.6.10 Jumlah Ekspor dan Antar Pulau Serta Nilai Komoditi Mutiara Dirinci per Perusahaan di Kabupaten Maluku Tengah, 2017
Number Export and Inter-island Commodities Value of Pearh Spesified By The Company in Maluku Tengah Regency, 2017

Nama Perusahaan <i>Company Name</i>	Ekspor / Export			
	Mutiara Bundar		Anakan Siput Mutiara	
	Volume <i>Volume</i> (Gram)	Nilai <i>Value</i> (US\$)	Volume <i>Volume</i> (Gram)	Nilai <i>Value</i> (US\$)
(1)	(2)	(3)	(4)	(5)
CV BANDA MARINE	-	-	-	-
Jumlah / Total	-	-	-	-

Lanjutan Tabel / Continued Tabel 5.6.10

Nama Perusahaan <i>Company Name</i>	Antar Pulau / Inter-island			
	Biji Mutiara		Anakan Siput Mutiara	
	Volume <i>Volume</i> (Gram)	Nilai <i>Value</i> (Rp)	Volume <i>Volume</i> (Gram)	Nilai <i>Value</i> (Rp)
(1)	(6)	(7)	(8)	(9)
CV BANDA MARINE	-	-	-	-
Jumlah / Total	-	-	-	-

Lanjutan Tabel / Continued Tabel 5.6.10

Nama Perusahaan <i>Company Name</i>	Antar Pulau <i>Inter-island</i>		Lokasi (Kec.) <i>Location</i> <i>(Districts)</i>	Perkiraan Luas Lahan <i>Vast Area</i> <i>Estimation</i> (Ha)
	Kulit Siput Mutiara			
	Volume <i>Volume</i> (Kg)	Nilai <i>Value</i> (Rp. 000)		
(1)	(10)	(11)	(12)	(13)
CV BANDA MARINE	-	-	Banda	3
Jumlah / Total	-	-	Banda	3

Sumber / Source : Dinas Perikanan Kabupaten Maluku Tengah /
Central Maluku Regency Fisheries Office

Tabel 5.6.11 Jumlah Pemanfaatan Produksi Perikanan Dirinci per Jenis Pemanfaatan di Kabupaten Maluku Tengah, 2017
Number of Fishery Production Usage by Usage Type in Maluku Tengah Regency, 2017

Uraian <i>Description</i>	Produksi Ikan Laut <i>Self Fish Production (Ton)</i>	Produksi Ikan Darat/Payau <i>Fresh Water Fish Production (Ton)</i>	Jumlah Total (Ton)
(1)	(2)	(3)	(4)
Total Produksi	133.129,85	832,76	133.962,61
Jumlah Produksi yang di Ekspor	96,14	759,17	855,31
Antar Pulau	88.415,21	-	88.415,21
Ikan	88.372,51	-	88.372,51
Bukan Ikan	42,70	-	42,70
Produksi Terbuang, Umpan dan Lain-lain	8.228,30	0,44	8.228,74
Jumlah Produksi yg Dikonsumsi	36.390,21	73,59	36.463,80
Jumlah / Total	354.674,92	1.665,96	356.340,88

Sumber / Source : Dinas Perikanan Kabupaten Maluku Tengah /
Central Maluku Regency Fisheries Office

Tabel 5.6.12 Pendapatan Perkapita Nelayan Menurut Kecamatan di Kabupaten Maluku Tengah, 2017
Sailor Income Percapita by Districts in Maluku Tengah Regency, 2017

Kecamatan <i>Districts</i>	Nilai Produksi <i>Production Value</i> (Rp. 000)	Biaya Eksploitasi <i>Exploitation Price</i> (Rp. 000)
(1)	(2)	(3)
Banda	99.510.424	34.828.648
Tehoru	56.409.789	19.743.426
Telutih	41.714.113	14.599.940
Amahai	78.241.522	27.384.533
Kota Masohi	59.110.761	20.688.766
Teluk Elpapatih	37.241.934	13.034.677
Teon Nila Serua	4.212.500	1.474.375
Saparua	18.923.512	6.623.229
Saparua Timur	18.916.512	6.620.779
Nusalaut	33.473.800	11.715.830
Pulau Haruku	45.454.597	9.545.465
Salahutu	98.208.890	20.623.867
Leihitu	33.595.146	5.433.463
Leihitu Barat	41.121.549	6.579.448
Seram Utara	85.274.499	13.643.920
Seram Utara Barat	28.884.357	10.109.525
Seram Utara Timur Kobi	16.309.517	5.708.331
Seram Utara Timur Seti	14.966.563	5.238.297
Jumlah / Total	811 569 985	233.596.520

Lanjutan Tabel / *Continued Tabel 5.6.12*

Kecamatan <i>Districts</i>	Sisa Nilai Produksi (Rp.000)	Jumlah Nelayan <i>Number of Sailor</i> (Orang)
(1)	(4)	(5)
Banda	64.681.776	3.335
Tehoru	36.666.363	2.379
Telutih	27.114.173	1.956
Amahai	50.856.989	1.872
Kota Masohi	38.421.995	668
Teluk Elpaputih	24.207.257	647
Teon Nila Serua	2.738.125	533
Saparua	12.300.283	1.373
Saparua Timur	12.295.733	1.652
Nusalaut	21.757.970	872
Pulau Haruku	35.909.132	3.654
Salahutu	77.585.023	1.438
Leihitu	28.525.683	4.486
Leihitu Barat	34.542.101	1.569
Seram Utara	71.630.579	1.695
Seram Utara Barat	18.774.832	1.565
Seram Utara Timur Kobi	10.601.186	475
Seram Utara Timur Seti	9.728.266	305
Jumlah / Total	578.337.466	30.474

Lanjutan Tabel / Continued Tabel 5.6.12

Kecamatan <i>Districts</i>	Pendapatan Perkapita Rata-Rata <i>Income Percapita Average</i>		
	Pertahun <i>Yearly</i>	Perbulan <i>Monthly</i>	Perhari <i>Daily</i>
	(1)	(6)	(7)
Banda	19.394.835	1.616.236	53.875
Tehoru	15.412.511	1.284.376	42.813
Telutih	13.862.052	1.155.171	38.506
Amahai	27.167.195	2.263.933	75.464
Kota Masohi	57.517.956	4.793.163	159.772
Teluk Elpaputih	37.414.617	3.117.885	103.929
Teon Nila Serua	5.137.195	428.100	14.270
Saparua	8.957.712	746.476	24.883
Saparua Timur	14.100.611	1.175.051	39.168
Nusalaut	5.954.562	496.214	16.540
Pulau Haruku	24.971.580	2.080.965	69.365
Salahutu	17.294.923	1.441.244	48.041
Leihitu	18.180.805	1.515.067	50.502
Leihitu Barat	20.378.821	1.698.235	56.608
Seram Utara	45.770.338	3.814.195	127.140
Seram Utara Barat	39.525.962	3.293.830	109.794
Seram Utara Timur Kobi	34.757.987	2.896.499	96.550
Seram Utara Timur Seti	319.232	26.603	887
Jumlah / Total	406 118 893	33.843.241	1.128.108

Sumber / Source : Dinas Perikanan Kabupaten Maluku Tengah /
Central Maluku Regency Fisheries Office

Tabel 5.6.13 Persentase Naik Turun Data Perikanan Antara Tahun (2016-2017) di Kabupaten Maluku Tengah, 2016

Percentage of The Fluctuative of Fishery at Year (2016-2017) in Maluku Tengah Regency, 2016

Uraian <i>Description</i>	Tahun <i>Year</i>	
	2015	2016
(1)	(3)	
Rumah Tangga Perikanan (RTP)	15.791	15.791,00
Nelayan/Pembudidaya	30.454	30.454,00
Armada	18.828	18.476,00
Alat Tangkap	25.730	25.907,00
Trip	293.382	293.646,00
Produksi Total (Ton)	141.962,6	137.770,00
A. Laut	131.806,4	132.168,60
B. Tambak	10.146,8	5.598,70
C. Kolam	9,4	2,70
D. Perairan Umum	-	-
Nilai Produksi Total (Rp. 000)	1.130.213.078	805.749.307,00
A. Laut	400.145.944	400.198.975,00
B. Tambak	730.027.934	405.550.332,00
C. Kolam	39.200	-
D. Perairan Umum	-	-
Produksi Olahan Kering (Ton)	2.672,9	2.704,10
Nilai Produksi Olahan Kering (Rp. 000)	17.725.050	17.757.550,00
Produksi Olahan Asar (Ton)	927,9	951,30
Nilai Produksi Olahan Asar (Rp. 000)	6.463.950	6.488.650,00
Total Export (Ton)	7.059,5	2.436,80
Nilai Export (Rp.000)	614.189.508	216.747.541,00
Produksi Antar Pulau (Ton)	106.273,90	102.578,26
Nilai Produksi Antar Pulau (Rp. 000)	437.891.834	557.249.827,00
Produksi Biji Mutiara (Gram)	-	-
Nilai Mutiara (Rp. 000)	-	-
Produksi Konsumsi (Kg)	24.627,9	26.183,50
Jumlah Penduduk	476.622	476.622,00
Konsumsi Perkapita (Kg)	0,0517	0,0549
Pendapatan Perkapita Nelayan (Rp)	167.875.905	167.931.214,00

Lanjutan Tabel / Continued Tabel 5.6.13

Uraian <i>Description</i>	Naik <i>Up</i>		Turun <i>Down</i>	
	Jumlah <i>Total</i>	%	Jumlah <i>Total</i>	%
(1)	(4)	(5)	(6)	(7)
Rumah Tangga Perikanan (RTP)	-	0,0	-	-
Nelayan/Pembudidaya	-	0,0	-	-
Armada	-	-	-352	-1,87
Alat Tangkap	177	0,7	-	-
Trip	264	0,1	-	-
Produksi Total (Ton)	-	-	-4.193	-2,95
A. Laut	362,2	0,27	-	-
B. Tambak	-	-	-4.548	-44,82
C. Kolam	-	-	-6,7	-71,37
D. Perairan Umum	-	-	-	-
Nilai Produksi Total (Rp. 000)	-	-	-324.463	-28,71
			770,63	
A. Laut	53.031,37	0,01	-	-
B. Tambak	-	-	-324.477	-44,45
			602	
C. Kolam	-	-	-39.200	-100
D. Perairan Umum	-	-	-	-
Produksi Olahan Kering (Ton)	31,2	1,2	-	-
Nilai Produksi Olahan Kering (Rp. 000)	32.500	0,2	-	-
Produksi Olahan Asar (Ton)	23,4	2,5	-	-
Nilai Produksi Olahan Asar (Rp. 000)	24.700	0,4	-	-
Total Export (Ton)	-	-	-4.622,66	-65,48
Nilai Export (Rp.000)	-	-	-397.441	-64,71
			967	
Produksi Antar Pulau (Ton)	-	-	-3.695,64	-3,48
Nilai Produksi Antar Pulau (Rp. 000)	119.357.993	27,3	-	-
Produksi Biji Mutiara (Gram)	-	-	-	-
Nilai Mutiara (Rp. 000)	-	-	-	-
Produksi Konsumsi (Kg)	1555,54	6,32	-	-
Jumlah Penduduk	-	-	-	-
Konsumsi Perkapita (Kg)	0,0033	6,32	-	-
Pendapatan Perkapita Nelayan (Rp)	55 309	0,03	-	-

Sumber / Source : Dinas Perikanan Kabupaten Maluku Tengah /

Tabel 5.6.14 Luas dan Kondisi Terumbu Karang, Hutan Mangrove dan Padang Lamun Dirinci per Kecamatan di Kabupaten Maluku Tengah, 2017
The Vast and Condition of Coral, Mangrove and Lamun Plain by Districts in Maluku Tengah Regency, 2017

Kecamatan <i>Districts</i>	Kondisi Terumbu Karang (Ha) <i>Coral Condition (Ha)</i>			
	Luas <i>Vast</i>	Baik <i>Good</i>	Rusak <i>Bad</i>	Transplantasi <i>Transplantation</i>
(1)	(2)	(3)	(4)	(5)
Banda	824,5	775	49,5	-
Tehoru	461,6	421,9	39,8	-
Telutih	477,6	431,9	45,8	-
Amahai	839,3	783,1	56,2	-
Kota Masohi	48,4	30,8	17,6	-
Teluk Elpaputih	9,6	5,8	3,8	-
Teon Nila Serua	-	-	-	-
Saparua	223,4	195,9	27,5	-
Saparua Timur	-	-	-	-
Nusalaut	96,2	91	5,2	-
Pulau Haruku	327,2	295,7	31,5	-
Salahutu	233,7	224,5	9,2	-
Leihitu	678,2	621,9	56,3	-
Leihitu Barat	54	37	17	-
Seram Utara	1.010,4	887,5	122,9	-
Seram Utara Barat	450,9	406,8	44,1	-
Seram Utara Timur Kobi	499,2	440,7	58,5	-
Seram Utara Timur Seti	511,2	446,7	64,5	-
Jumlah / Total	6.745,4	6.096,2	649,2	-

Lanjutan Tabel / Continued Tabel 5.6.14

Kecamatan <i>Districts</i>	Kondisi Hutan Mangrove (Ha) <i>Mangrove Condition (Ha)</i>			
	Luas <i>Vast</i>	Baik <i>Good</i>	Rusak <i>Bad</i>	Reboisasi <i>Reforestation</i>
(1)	(6)	(7)	(8)	(9)
Banda	22,5	-	22,5	-
Tehoru	0,3	0,3	0,1	-
Telutih	0,3	0,3	0,1	-
Amahai	65,5	41	17	7,5
Kota Masohi	12,2	4,6	7,1	0,5
Teluk Elpaputih	6,5	4	2,5	-
Teon Nila Serua	-	-	-	-
Saparua	330,9	305,4	19,2	6,3
Saparua Timur	-	-	-	-
Nusalaut	37,2	35,7	1,5	-
Pulau Haruku	42,7	30	7,7	5
Salahutu	12,6	9	3	0,6
Leihitu	2,1	2	1,1	-
Leihitu Barat	1	0,4	0,5	0,1
Seram Utara	3.125,1	2.527,5	596,9	0,5
Seram Utara Barat	273,3	263	10,3	-
Seram Utara Timur Kobi	1.562,6	1.260,7	295,4	0,3
Seram Utara Timur Seti	1.562,6	1.266,7	301,4	0,3
Jumlah / Total	7.057,4	5.750,6	1.286,2	21,0

Lanjutan Tabel / *Continued Tabel 5.6.14*

Kecamatan <i>Districts</i>	Kondisi Padang Lamun (Ha) <i>Lamun Plain Condition (Ha)</i>			
	Luas <i>Vast</i>	Baik <i>Good</i>	Rusak <i>Bad</i>	Reboisasi <i>Reforestation</i>
(1)	(10)	(11)	(11)	(12)
Banda	16	13	3	-
Tehoru	23	18	5	-
Telutih	29	22	7	-
Amahai	18	7	11	-
Kota Masohi	16,5	5	11,5	-
Teluk Elpaputih	2	1	1	-
Teon Nila Serua	-	-	-	-
Saparua	126,4	123	3,4	-
Saparua Timur	-	-	-	-
Nusalaut	17,7	17,7	-	-
Pulau Haruku	42,3	28,3	14	-
Salahutu	10,3	5,9	4,4	-
Leihitu	23,5	10,5	13	-
Leihitu Barat	-	-	-	-
Seram Utara	644,2	601,6	42,60	-
Seram Utara Barat	266,2	240,5	25,75	-
Seram Utara Timur Kobi	319,1	297,8	18,30	-
Seram Utara Timur Seti	325,1	303,8	24,30	-
Jumlah / Total	1.879,3	1.695,1	184,25	-

Sumber / *Source* : Dinas Perikanan Kabupaten Maluku Tengah /
Central Maluku Regency Fisheries Office

Tabel 5.6.15 Luas dan Kondisi Terumbu Karang, Hutan Mangrove dan Padang Lamun dirinci per Kecamatan di Kabupaten Maluku Tengah, 2017
The Vast and Condition of Coral, Mangrove and Lamun Plain by Districts in Maluku Tengah Regency, 2017

Kecamatan <i>Districts</i>	Budidaya Laut <i>Cultivation in Sea (Ha)</i>					
	Mutiarra		Rumput Laut		Teripang	
	Potensi	Pemanfaatan	Potensi	Pemanfaatan	Potensi	Pemanfaatan
(1)	(2)	(3)	(4)	(5)	(6)	(7)
Banda	150	17	25	5	21	5
Tehoru	-	-	153	-	7	-
Telutih	42,3	-	-	-	-	-
Amahai	-	-	9	2,1	9,5	-
Kota Masohi	-	-	2	0,2	6,5	-
Teluk Elpaputih	-	-	4	0,5	-	-
Teon Nila Serua	-	-	50	15	-	-
Saparua	-	-	33,3	1,6	17,3	2
Saparua Timur	-	-	-	-	-	-
Nusalaut	-	-	12,5	-	11,1	-
Pulau Haruku	144	-	127	2	166,5	5
Salahutu	-	-	19,5	-	17	-
Leihitu	21,3	-	63,6	2,7	8,8	0,5
Leihitu Barat	-	-	15	1	-	-
Seram Utara	9,7	-	53,9	2	117,8	1,2
Seram Utara Barat	-	-	30,8	2	35,4	10
Seram Utara Timur	-	-	-	-	-	-
Kobi	-	-	-	-	-	-
Seram Utara Timur Seti	-	-	-	-	-	-
Jumlah / Total	367,3	17	598,6	34,1	417,9	23,7

Lanjutan Tabel / Continued Tabel 5.6.15

Kecamatan <i>Districts</i>	Budidaya Laut <i>Cultivation in Sea (Ha)</i>					
	Keramba Apung		Kerang - Kerangan		Jumlah	
	Potensi	Peman- faatan	Potensi	Peman- faatan	Potensi	Peman- faatan
(1)	(8)	(9)	(10)	(11)	(12)	(13)
Banda	300	0,03	62	-	558	27
Tehoru	-	-	-	-	160	-
Telutih	-	-	-	-	42,3	-
Amahai	14	0,86	1	-	33,5	2,1
Kota Masohi	9	-	2	-	19,5	0,2
Teluk Elpaputih	-	-	-	-	4	0,5
Teon Nila Serua	-	-	-	-	50	15
Saparua	32,1	-	17,9	2	100,6	5,6
Saparua Timur	-	-	-	-	-	-
Nusalaut	29	-	-	-	52,6	-
Pulau Haruku	95	-	413	-	945,5	7
Salahutu	-	-	-	-	36,5	-
Leihitu	31,3	-	7,5	-	132,5	3,2
Leihitu Barat	-	-	-	-	15	1
Seram Utara	23,1	0,73	88,6	-	293,1	3,9
Seram Utara Barat	14,4	1,08	88,6	-	169,2	13,1
Seram Utara Timur Kobi	-	-	-	-	-	-
Seram Utara Timur Seti	-	-	-	-	-	-
Jumlah / Total	547,9	2,7	680,6	2	2.612,3	78,7

Lanjutan Tabel / Continued Tabel 5.6.15


Kecamatan <i>Districts</i>	Budidaya Air Payau <i>Cultivation in Saltish Water (Ha)</i>				Budidaya Air Tawar <i>Cultivation in Fresh Water (Ha)</i>	
	Tamb. Udang		Tamb. Kepiting		Kolam	
	Potensi	Pe-man-faan	Potensi	Peman-faan	Potensi	Peman-faan
(1)	(12)	(13)	(14)	(15)	(16)	(17)
Banda	-	-	-	-	-	-
Tehoru	-	-	-	-	5,0	-
Telutih	-	-	-	-	3,0	-
Amahai	-	-	5,5	0,3	6,0	0,05
Kota Masohi	-	-	-	-	-	-
Teluk Elpapatih	-	-	0,5	-	-	-
Teon Nila Serua	-	-	-	-	5,5	0,60
Saparua	-	-	3,0	-	-	-
Saparua Timur	-	-	-	-	-	-
Nusalaut	-	-	-	-	-	-
Pulau Haruku	-	-	25,0	-	-	-
Salahutu	-	-	-	-	-	-
Leihitu	-	-	-	-	-	-
Leihitu Barat	-	-	-	-	-	-
Seram Utara	3.148,7	1.615,0	3.148,7	0,2	10,2	0,02
Seram Utara Barat	218,7	-	120,0	0,2	-	1,00
Seram Utara Timur						
Kobi	2.755,1	56,4	2.755,1	0,2	20,0	0,10
Seram Utara Timur						
Seti	1.968,0	26	1.968,0	0,2	20,0	0,80
Jumlah / Total	8.090.5	1.697.4	8.025.8	1.1	69.7	2,6

Sumber / Source : Dinas Perikanan Kabupaten Maluku Tengah /
Central Maluku Regency Fisheries Office

Industri, Pertambangan, Energi, dan Konstruksi

*Industry, Mining, Energy,
and Construction*

6



Jumlah Perusahaan
16

Jumlah Karyawan
106



Investasi (Rp 000)
Rp1.414.750

Volume Penjualan Bahan Bakar
Minyak (Kilo Liter).


Bensin **18.084.733**

Solar **17.987.530**

Minyak
Tanah **15.326.216**

Pertalite **6.068.500**

Produksi Bahan Galian (m³)



2016 : 12.300,00

2017 : 52.135,82

PENJELASAN TEKNIS

- 1 Klasifikasi industri yang digunakan dalam survei ini berdasar kepada Klasifikasi Baku Lapangan Usaha Indonesia (KBLI). KBLI adalah klasifikasi lapangan usaha yang berdasar kepada *International Standard Industrial Classification of All Economic Activities* (ISIC) revisi 4 yang telah disesuaikan dengan kondisi Indonesia.
- 2 **Industri manufaktur** adalah suatu kegiatan ekonomi yang melakukan kegiatan mengubah suatu barang dasar secara mekanis, kimia, atau dengan tangan sehingga menjadi barang jadi/setengah jadi, dan atau barang yang kurang nilainya menjadi barang yang lebih tinggi nilainya, dan sifatnya lebih dekat kepada pemakai akhir. Termasuk dalam kegiatan ini adalah jasa industri dan pekerjaan perakitan.
- 3 **Jasa industri** adalah kegiatan industri yang melayani keperluan pihak lain. Pada kegiatan ini bahan baku disediakan oleh pihak lain sedangkan pihak pengolah hanya melakukan pengolahannya dengan mendapat imbalan sebagai balas jasa (upah maklon).
- 4 **Perusahaan atau usaha industri** adalah suatu unit (kesatuan) usaha yang melakukan kegiatan ekonomi, bertujuan menghasilkan barang atau jasa, terletak pada suatu bangunan atau lokasi tertentu, dan

TECHNICAL NOTES

- 1 *The industrial classification adopted in this survey refers to the Klasifikasi Baku Lapangan Usaha Indonesia (KBLI). KBLI is classification of economic activities based on the International Standard Industrial Classification of All Economic Activities (ISIC rev 4) that has been modified according to the local condition in Indonesia.*
- 2 **Manufacturing industry** is defined as an economic activity processing basic goods mechanically, chemicals or manually into final or intermediate goods. It is also defined as processing of lower value goods into higher value goods as final or intermediate products. The activities also include services for manufacturing and assembling.
- 3 **Services for manufacturing** is defined as a manufacturing activity which serving other manufacturing establishments. In this case, raw materials are supplied by others while the workers are paid as a compensation for processing raw materials.
- 4 **A manufacturing establishment** is defined as a production unit engaged in economic activity, producing goods or services, located in a building or in a certain location, keeping a business record

mempunyai catatan administrasi tersendiri mengenai produksi dan struktur biaya serta ada seorang atau lebih yang bertanggung jawab atas usaha tersebut.

- 5 **Industri manufaktur dikelompokkan ke dalam 4 golongan berdasarkan banyaknya pekerja**, yaitu: industri besar (100 orang pekerja atau lebih), industri sedang/menengah (20–99 orang pekerja), industri kecil (5–19 orang pekerja), dan industri mikro (1–4 orang pekerja).
- 6 **Pelanggan** adalah individu atau kelompok, baik rumah tangga, perusahaan atau institusi non profit yang membeli air bersih dari perusahaan air bersih.
- 7 **Air disalurkan** adalah volume air bersih dari perusahaan air bersih.

concerning the production and cost structure, and having a person or more that are responsible to those activities.

- 5 **Manufacturing industries are categorized into four groups, based on the number of employees**: which is large scale manufacturing (100 employees or more), medium scale manufacturing (20–99 employees), small scale manufacturing (5–19 employees), and micro industry (1–4 employees).
- 6 **Customers** are individuals or groups, whether household, company or non-profit institutions that buy water supply from water supply establishment.
- 7 **Distributed water** is the volume of water supply from water supply establishment.

ULASAN

Unit usaha industri di Kabupaten Maluku Tengah berjumlah 16 yang tersebar di semua kecamatan mampu menyerap tenaga kerja sebanyak 106 orang pada tahun 2017.

Terdapat 16 perusahaan di Kabupaten Maluku Tengah pada tahun 2017 yang terdiri dari 1 perusahaan sandang, 10 perusahaan Kimia dan bahan bangunan, dan 5 perusahaan logam dan elektronik.

Produksi bahan galian C pada sektor pertambangan pada tahun 2017 tercatat sebanyak 52.135,82 m³ dengan komoditi terbanyak adalah batu pecah sebanyak 31,71 persen dari total produksi. Jumlah produksi bahan galian C ini meningkat dibandingkan hasil produksi tahun 2016.

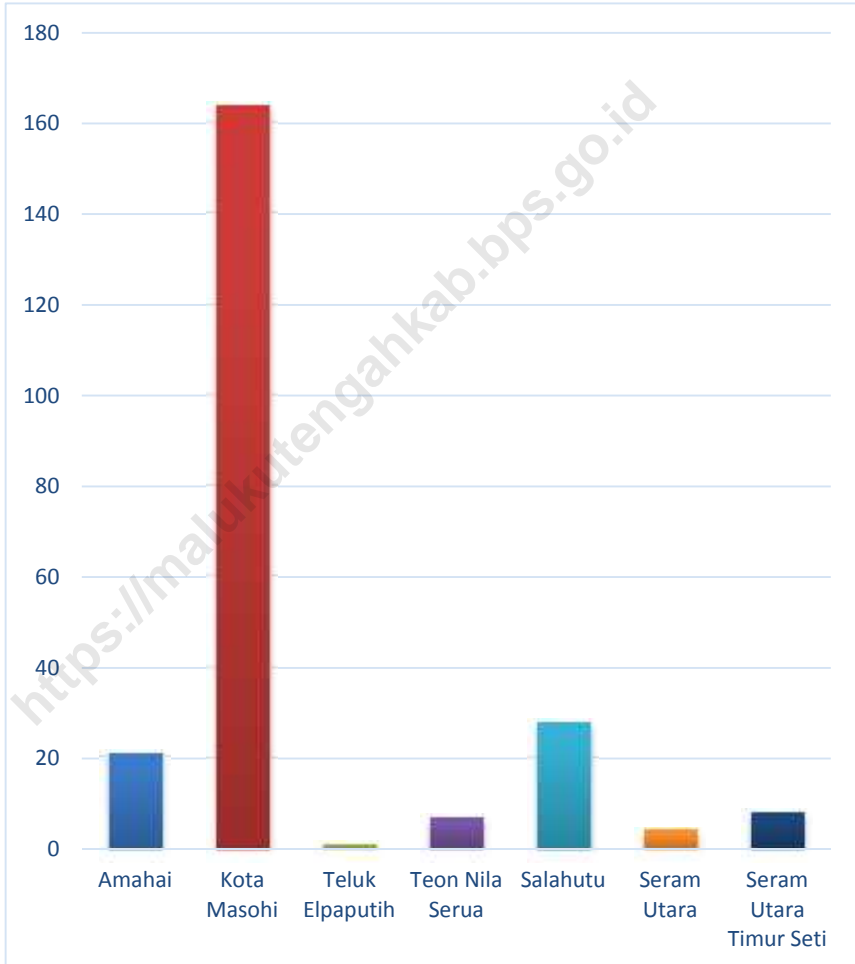
DESCRIPTION

Number of manufacturing industries in Maluku Tengah is about 16 units and spread over all districts. These industries could absorb 103 labours in 2017.

There were 16 manufacturing units at Maluku Tengah Regency in 2017 that consists of 1 units of clothing industry, 10 chemical and construction industry, and 5 metal and electronic industry.

Production of type C Excavation Material in 2017 recorded at 52.135,82 m³ with the most commodities is broken stone at 31,71 percent from total production. This year's production is increase compare to 2016.

Gambar 6 Jumlah Perusahaan Menurut Kecamatan di Kabupaten Maluku Tengah, 2017
Picture Number of Establishment by Districts in Maluku Tengah Regency, 2017



Sumber / Source : Dinas Perdagangan dan Perindustrian Kabupaten Maluku Tengah / Office of Trade and Industry of Central Maluku Regency

6.1 INDUSTRI / *INDUSTRY*

Tabel 6.1.1 Jumlah Perusahaan dan Tenaga Kerja Menurut Klasifikasi Industri di Kabupaten Maluku Tengah, 2017
Number of Establishments and Employees by Industrial Classification in Maluku Tengah Regency, 2017

Klasifikasi Industri <i>Industrial Classification</i>	Perusahaan <i>Establishments</i>	Tenaga Kerja <i>Employee</i>	Investasi <i>Investment</i>	Nilai Produksi <i>Production Value</i>
(1)	(2)	(3)	(4)	(5)
1. Pangan / Food Industry	0	0	0	0
2. Sandang / Clothing Industry	1	10	18.000.000	200.000.000
3. Kimia dan Bahan Bangunan / Chemical and Construction Industry	9	74	1.109.150.000	16.832.970.000
4. Logam dan Elektronik / Metal and Electronic Industry	6	22	287.600.000	1.987.000.000
5. Kerajinan / Craft	0	0	0	0
Jumlah / Total	16	106	1.414.750.000	19.019.970.000

Sumber / Source : Dinas Perdagangan dan Perindustrian Kabupaten Maluku Tengah /
Office of Trade and Industry of Central Maluku Regency

INDUSTRY, MINING, AND ENERGY

Tabel 6.1.2 Jumlah Perusahaan, Tenaga Kerja, Investasi, dan Nilai Produksi Menurut Kecamatan di Kabupaten Maluku Tengah, 2017
Number of Establishment, Employees, Investment, and Production Value by Districts in Maluku Tengah Regency, 2017

Kecamatan <i>Districts</i>	Perusahaan <i>Establishments</i>	Tenaga Kerja <i>Employee</i>	Investasi <i>Investment (Ribu rupiah)</i>	Nilai Produksi <i>Production Value</i>
(1)	(2)	(3)	(4)	(5)
1. Banda	-	-	-	-
2. Tehoru	-	-	-	-
3. Telutih	-	-	-	-
4. Amahai	2	7	4.177.000.000	100.000.000
5. Kota Masohi	3	19	70.800.000	283.000.000
6. Teluk Elpaputih	1	4	100.000.000	500.000.000
7. Teon Nila Serua	1	4	69.950.000	20.000.000
8. Saparua	-	-	-	-
9. Nusalaut	-	-	-	-
10. Saparua Timur	-	-	-	-
11. Pulau Haruku	-	-	-	-
12. Salahutu	3	56	880.700.000	14.624.970.000
13. Leihitu	5	14	96.300.000	2.020.000.000
14. Leihitu Barat	-	-	-	-
15. Seram Utara	1	2	20.000.000	1.472.000.000
16. Seram Utara Barat	-	-	-	-
17. Seram Utara Timur Kobi	-	-	-	-
18. Seram Utara Timur Seti	-	-	-	-
Jumlah / Total	16	106	1.414.750.000	19.019.970.000

Sumber / Source : Dinas Perdagangan dan Perindustrian Kabupaten Maluku Tengah /
Office of Trade and Industry of Central Maluku Regency

6.2 PERTAMBANGAN / MINING

Tabel 6.2.1 Produksi Bahan Galian C di Kabupaten Maluku Tengah, 2017
Table Production of Tipe-C Excavated Material in Maluku Tengah Regency, 2017

Jenis Material <i>Material Types</i>	Produksi (m ³) / <i>Production (m³)</i>	
	2016	2017
(1)	(2)	(3)
Batu Pecah	4.700 m ³	16.535,82 m ³
Pasir	1.600 m ³	3.200 m ³
Sirtu		6.600 m ³
Kerikil	-	-
Sirtu, Batu Kali		4.200 m ³
Batu Pecah, Pasir	4.200 m ³	10.500 m ³
Batu Pecah, Batu Kali, Pasir	1.800 m ³	-
Batu Pecah, Batu Kali		5.100 m ³
Batu Pecah, Sirtu		6.000 m ³
Kerakal (Ornamen)	-	-
Abu Batu	-	-
Jumlah / Total	12.300 m³	52.135,82 m³

Sumber / Source : Dinas Perdagangan dan Perindustrian Kabupaten Maluku Tengah /
Office of Trade and Industry of Central Maluku Regency

Tabel 6.2.2 Volume dan Nilai Penjualan Bahan Bakar Minyak (BBM) pada Pertamina Depot Masohi di Kabupaten Maluku Tengah, 2017
Table Volume and Sales Value of Petroleum Purchasement (BBM) at Pertamina Masohi Office/Depot in Maluku Tengah Regency, 2017

Bulan <i>Month</i>	Volume <i>Volume</i> (Kilo Liter)	Harga Satuan <i>Price</i>	Nilai Penjualan <i>Sales Value</i> (Rp. 000)
(1)	(2)	(3)	(4)
Avgas / Avgas	-	-	-
Avtur / Avtur	-	-	-
Bensin / Premium	18.084.733	6.330	114.469.925.527
Minyak Solar / Solar	17.987.530	5.793	104.205.702.738
Minyak Tanah / Porofim	15.326.216	2.540	38.924.671.459
Pertalite/ Pertalite	6.068.500	7.366	44.698.465.590
Jumlah / Total	57.466.979		187 840.286.780

Sumber / Source : Depot Pertamina Masohi / Pertamina Masohi Depot

6.3 ENERGI / ENERGY

Tabel 6.3.1 Daya Terpasang, Produksi, dan Distribusi Listrik PT. PLN (Persero) pada Cabang/Ranting PLN Menurut Kecamatan di Kabupaten Maluku Tengah, 2017

Installed Capacity, Production, and Distribution of Electricity of State Electricity Company at Branch Level by Districts in Maluku Tengah Regency, 2017

Rayon	Kantor Pelayanan	Daya Terpasang <i>Installed Capacity (KW)</i>	Produksi Listrik <i>Production (KWh)</i>	Listrik Terjual <i>Electricity Sold (KWh)</i>	Dipakai Sendiri <i>Own Usage (KWh)</i>	Susut/Hilang <i>Shrinked (KWh)</i>
(1)	(2)	(4)	(5)	(6)	(7)	(8)
Kota	Masohi	7.470	37.854,099	26.515,188	236,990	11.101,921
Masohi	Kobisonta	3.926	8.166,346	5.786,907	272,955	2.106,484
	Laimu	2.398	2.069,583	1.374,568	68,036	626,979
	Tehoru	2.204	3.198,594	2.835,294	106,161	257,139
	Wahai	1.135	1.987,687	1.166,354	69,351	751,982
Jumlah / Total		17.133	53.276,309	37.678,311	753,493	14.844,505

Sumber / Source : PT. PLN Kabupaten Maluku Tengah /PT. PLN Central Maluku Regency

Tabel 6.3.2 Tarif Pemakaian Air Minum Pada Perusahaan Daerah Air Minum di Kabupaten Maluku Tengah Menurut Klasifikasi dan Tingkat Pemakaian (Rp) di Kabupaten Maluku Tengah, 2017
Drinking Water Usage Rate at Regional Water Supply Company in Maluku Tengah Regency According to Classification and Usage Level Each in Maluku Tengah Regency, 2017

Tingkat Pemakaian Air (M3) Water Usage Level	Non Niaga Non Trade			Niaga Trade		
	Rumah Tangga *) Households *)			Pemerintah Government	Kecil Small	Besar Big
	A	B	C			
(1)	(2)	(3)	(4)	(5)	(6)	(7)
00 – 10 m ³	2.500	3.000	3.500	4.000	9.000	6.000
11 – 20 m ³	3.000	3.500	4.000	4.500	6.000	7.000
21 – 30 m ³	3.500	4.000	4.500	5.000	7.000	8.000
>31 m ³	4.000	4.500	5.000	5.500	8.000	9.000
Rata - Rata / Average	13	15	17	19	30	30

Lanjutan Tabel / Continued Tabel 6.3.2

Tingkat Pemakaian Air (M3) Water Usage Level	Sosial Social	Kran Umum General	Industri / Industry		Pela- bahan Harbour
			Kecil Small	Besar Big	
(1)	(8)	(9)	(10)	(11)	(12)
00 – 10 m ³	1.500	2.000	7.000	8.000	13.000
11 – 20 m ³	2.000	2.500	8.000	9.000	15.000
21 – 30 m ³	2.500	3.000	9.000	10.000	18.000
>31 m ³	3.000	3.500	10.000	11.000	
Rata - Rata / Average	9	11	34	38	46

Sumber / Source : PDAM Masohi Kabupaten Maluku Tengah /

Masohi Regional Water Supply Company, Central Maluku Regency

Tabel 6.3.3 Banyaknya Langganan Air Minum Pada Perusahaan Daerah Air Minum di Kabupaten Maluku Tengah Menurut Jenis Pelayanan Dirinci per Kecamatan di Kabupaten Maluku Tengah, 2017
Number of Water Supply Consumer at Regional Water Supply Company in Maluku Tengah Regency According to Type of Service in Maluku Tengah Regency, 2017

Kecamatan <i>Districts</i>	Jenis Pelayanan / <i>Type of Service</i>			
	Sosial / <i>Social</i>		Rumah Tangga <i>Households</i>	Pemerintah <i>Government</i>
	Umum <i>General</i>	Khusus <i>Special</i>		
(1)	(2)	(3)	(4)	(5)
Banda	10	4	1.271	26
Tehoru	11	4	1.035	16
Telutih	-	-	-	-
Amahai	-	-	-	-
Kota Masohi	13	40	4.155	105
Teluk Elpaputih	-	-	280	1
Teon Nila Serua	10	7	1.059	12
Saparua	-	-	-	-
Saparua Timur	-	-	-	-
Nusalaut	-	-	-	-
Pulau Haruku	-	-	-	-
Salahutu	8	4	1.241	20
Leihitu	-	-	243	2
Leihitu Barat	-	-	-	-
Seram Utara	-	1	184	10
Seram Utara Barat	-	-	-	-
Seram Utara Timur Kobi	-	-	-	-
Seram Utara Timur Seti	-	-	254	-
Jumlah / <i>Total</i>	52	60	9.722	192

Lanjutan Tabel / Continued Tabel 6.3.3

Kecamatan <i>Districts</i>	Jenis Pelayanan / <i>Type of Service</i>					Jumlah <i>Total</i>
	Niaga / <i>Trade</i>		Industri <i>Industries</i>	Khusus <i>Special</i>	Terminal <i>Station</i>	
	Kecil <i>Small</i>	Besar <i>Big</i>				
(1)	(6)	(7)	(8)	(9)	(10)	(11)
Banda	53	2	-	3	-	1.369
Tehoru	26	-	-	-	-	1.092
Telutih	-	-	-	-	-	-
Amahai	-	-	-	-	-	-
Kota Masohi	98	5	1	-	13	4.430
Teluk Elpaputih	-	-	-	-	-	281
Teon Nila Serua	1	1	-	-	-	1.090
Saparua	-	-	-	-	-	-
Saparua Timur	-	-	-	-	-	-
Nusalaut	-	-	-	-	-	-
Pulau Haruku	-	-	-	-	-	-
Salahutu	11	1	-	-	-	1.289
Leihitu	-	-	-	-	-	245
Leihitu Barat	-	-	-	-	-	-
Seram Utara	30	-	-	-	-	225
Seram Utara Barat	-	-	-	-	-	-
Seram Utara Timur Kobi	-	-	-	-	-	-
Seram Utara Timur Seti	-	-	-	-	-	254
Jumlah / Total	219	9	1	3	13	10.271

Sumber / Source : PDAM Masohi Kabupaten Maluku Tengah /

Masohi Regional Water Supply Company, Central Maluku Regency

Tabel 6.3.4 Banyaknya Konsumsi Air Minum Pada Perusahaan Daerah Air Minum Menurut Jenis Pelayanan Dirinci per Kecamatan di Kabupaten Maluku Tengah, 2017

Number of Drinking Water Consumption at Region Water Supply Company According to Type of Service Which Specified by The Districts in Maluku Tengah Regency, 2017

Kecamatan <i>Districts</i>	Jenis Pelayanan / <i>Type of Service</i>			
	Sosial / <i>Social</i>		Rumah Tangga <i>Households</i>	Pemerintah <i>Government</i>
	Umum <i>General</i>	Khusus <i>Special</i>		
(1)	(2)	(3)	(4)	(5)
Banda	2.953	1.298	15.143	4.561
Tehoru	1.163	582	60.282	1.233
Telutih	-	-	-	-
Amahai	-	-	-	-
Kota Masohi	2.003	10.410	578.923	30.584
Teluk Elpaputih	-	-	19.566	14
Teon Nila Serua	884	987	131.781	2.318
Saparua	-	-	-	-
Nusalaut	-	-	-	-
Pulau Haruku	-	-	-	-
Salahutu	649	460	111.351	2.721
Leihitu	-	-	14.906	224
Leihitu Barat	-	-	-	-
Seram Utara	-	73	13.697	504
Seram Utara Barat	-	-	-	-
Seram Utara Timur Kobi	-	-	-	-
Seram Utara Timur Seti	-	-	5.825	-
Jumlah / <i>Total</i>	7.652	13.810	951.474	42.159

Lanjutan Tabel / Continued Tabel 6.3.4

Kecamatan <i>Districts</i>	Jenis Pelayanan / <i>Type of Service</i>					Jumlah <i>Total</i>
	Niaga / <i>Trade</i>		Industri <i>Industry</i>	Khusus <i>Special</i>	Terminal <i>Station</i>	
	Kecil <i>Small</i>	Besar <i>Big</i>				
(1)	(6)	(7)	(8)	(9)	(10)	(11)
Banda	8,044	238	-	737	-	32.974
Tehoru	2,015	-	-	-	-	65.275
Telutih	-	-	-	-	-	-
Amahai	-	-	-	-	-	-
Kota Masohi	12,771	1,032	5	-	1.450	637.178
Teluk Elpaputih	-	-	-	-	-	19.580
Teon Nila Serua	204	183	-	-	-	136.357
Saparua	-	-	-	-	-	-
Saparua Timur	-	-	-	-	-	-
Nusalaut	-	-	-	-	-	-
Pulau Haruku	-	-	-	-	-	-
Salahutu	794	-	-	-	-	115.975
Leihitu	-	-	-	-	-	15.130
Leihitu Barat	-	-	-	-	-	-
Seram Utara	2,106	-	-	-	-	16.380
Seram Utara Barat	-	-	-	-	-	-
SUT Kobi	-	-	-	-	-	-
SUT Seti	-	-	-	-	-	5.825
Jumlah / Total	25.934	1.453	5	737	1.450	1.044.674

Sumber / Source : PDAM Masohi Kabupaten Maluku Tengah /

Masohi Regional Water Supply Company, Central Maluku Regency

Tabel 6.3.5 Banyaknya Air Minum Yang Diproduksi, Didistribusi Pada Perusahaan Daerah Air Minum Dirinci per Kecamatan di Kabupaten Maluku Tengah, 2017
Number of Water Supply Production, Distribution of Regional Water Supply Company Specified by The Districts in Maluku Tengah Regency, 2017

Kecamatan Districts	Produksi Production (M³)	Distribusi Distribution (M³)
(1)	(2)	(3)
Banda	198.718	178.846
Tehoru	110.617	94.024
Telutih	-	-
Amahai	-	-
Kota Masohi	711.230	675.669
Teluk Elpaputih	41.228	36.693
Teon Nila Serua	157.269	149.406
Saparua	-	-
Saparua Timur	-	-
Nusalaut	-	-
Pulau Haruku	-	-
Salahutu	152.953	130.010
Leihitu	30.238	25.702
Leihitu Barat	-	-
Seram Utara	22.231	20.008
Seram Utara Barat	-	-
Seram Utara Timur Kobi	-	-
Seram Utara Timur Seti	9.315	7.452
Jumlah / Total	1.433.799	1.317.810

Lanjutan Tabel / *Continued Tabel 6.3.5*

Kecamatan <i>Districts</i>	Digunakan Untuk Operasi <i>For Operational</i>	Non Konsumsi <i>Non Consumption</i>
(1)	(4)	(5)
Banda	3.577	-
Tehoru	1.880	-
Telutih	-	-
Amahai	-	-
Kota Masohi	13.513	-
Teluk Elpaputih	734	-
Teon Nila Serua	2.988	-
Saparua	-	-
Saparua Timur	-	-
Nusalaut	-	-
Pulau Haruku	-	-
Salahutu	2.600	-
Leihitu	514	-
Leihitu Barat	-	-
Seram Utara	400	-
Seram Utara Barat	-	-
Seram Utara Timur Kobi	-	-
Seram Utara Timur Seti	149	-
Jumlah / Total	26.356	-

Sumber / *Source* : PDAM Masohi Kabupaten Maluku Tengah /

Masohi Regional Water Supply Company, Central Maluku Regency

<https://malukutengahkab.bps.go.id>

Perdagangan Trade

7



55,41%
Perusahaan
Kecil

Sebanyak
164
Perusahaan

32,43%
Perusahaan
Mikro
Sebanyak
96
Perusahaan



0,34%
Perusahaan
Besar Sebanyak
1 Perusahaan

11,82%
Perusahaan
Menengah
Sebanyak
35
Perusahaan

PENJELASAN TEKNIS

- 1 **Pelabuhan Muat** adalah pelabuhan darimana barang diangkut ke luar negeri atau diekspor.
- 2 **Negara tujuan** adalah negara tujuan akhir yang diketahui untuk barang ekspor yang dikirim ke luar negeri.
- 3 **Jenis komoditi** adalah barang ekspor yang dicatat sesuai kode *Harmonized System* (HS).

TECHNICAL NOTES

- 1 ***Port of loading*** is port where the goods are transported out of the country or exported.
- 2 ***Country of destination*** is country that is known to export goods sent abroad.
- 3 ***Type commodity*** is exported goods recorded based on *Harmonized System* (HS) code.

<https://malukutengahkab.bps.go.id>

ULASAN

Tahun 2015, Kabupaten Maluku Tengah mengekspor hasil laut berupa udang beku. Komoditas ini diekspor ke negara Jepang melalui pelabuhan Ambon dengan total volume 3.928,22 ton.

Dari komoditas udang beku yang diekspor tersebut, lebih dari 79 persen diekpor ke negara Cina dan sisanya ke Negara Jepang.

Beralih ke perusahaan, Dinas Perindustrian dan Perdagangan Kabupaten Maluku Tengah mencatat sebanyak 212 Perusahaan yang menyerap tenaga kerja sebanyak 766 orang. Lebih dari 53 persen tenaga kerja tersebut berpendidikan SMA.

DESCRIPTION

In 2015, Maluku Tengah Regency exports frozen Shrimp. This commodity were exported to Japan via Ambon Port with total Volume reached 3.928,22 ton.

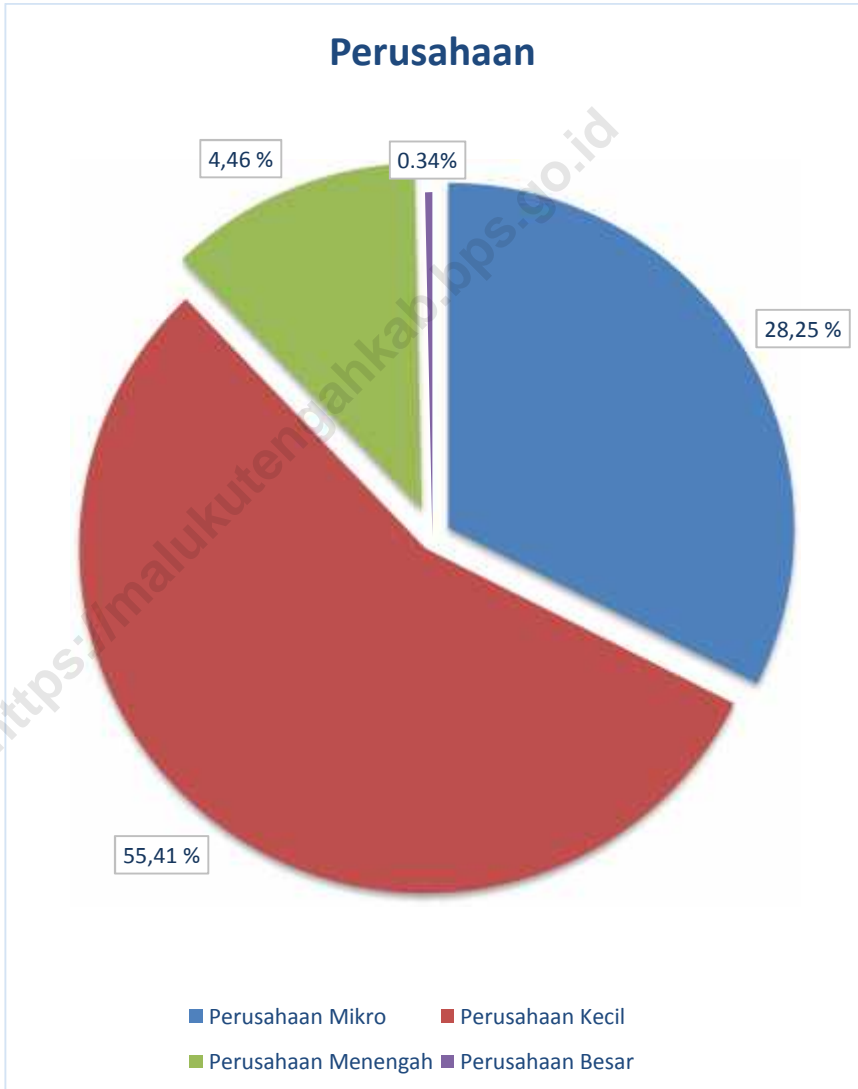
From those exported commodities, more than 79 percent were exported to China and the rest to Japan.

In Industrial Topic, Dinas Perindustrian dan Perdagangan recorded about 212 company with a total of 766 of labour. More than 53 percent of those labour is at High School Graduation.

Gambar 7
Picture

Persentase Perusahaan Menurut Golongan Usaha Di Kabupaten Maluku Tengah, 2017

Percentage of Companies by Business Scale in Central Maluku Regency, 2017, 2017



Sumber / Source : Dinas Perdagangan dan Perindustrian Kabupaten Maluku Tengah

Tabel 7.1 Volume dan Nilai Ekspor Menurut Jenis Komoditi di Kabupaten Maluku Tengah, 2015

Table

Volume and Value of Export by Comodity in Maluku Tengah Regency, 2015

	Jenis Komoditi <i>Comodity</i>	Volume Ekspor	Nilai FOB
		<i>Export Volume (ton)</i>	FOB Value (US \$)
	(1)	2015 (2)	2015 (3)
1	Udang Beku	3.928,22	-
Jumlah / Total		3.928,22	-

Sumber / Source : Dinas Perdagangan dan Perindustrian Kabupaten Maluku Tengah /
Office of Trade and Industry of Central Maluku Regency

Tabel 7.2 Persentase Volume dan Nilai Ekspor Menurut Negara Tujuan di Kabupaten Maluku Tengah, 2015
Table Volume and Export Value Percentage by The Purpose Country in Maluku Tengah Regency, 2015

Tempat/Negara Tujuan <i>Purpose Palce/Country</i>	Volume (Kilogram) <i>Volume</i>	%	Nilai (000 US\$) <i>Value (000 US\$)</i>	%
(1)	(2)	(3)	(4)	(5)
Jepang	812,52	20,68	-	-
China	3.115,70	79,32	-	-
2015	3.928,22	100,00	-	-

Sumber / Source : Dinas Perdagangan dan Perindustrian Kabupaten Maluku Tengah / *Office of Trade and Industry of Central Maluku Regency*

Tabel 7.3 Volume dan Nilai Ekspor dirinci per Bulan di Kabupaten Maluku Tengah, 2015

Table

Volume and Export Value Regency specified by Month in Maluku Tengah Regency, 2015

Bulan <i>Month</i>	Volume (Kilogram) <i>Volume</i>	%	Nilai (000 US\$) <i>Value (000 US\$)</i>	%
(1)	(2)	(3)	(4)	(5)
Januari / January	185,85	4,73	-	-
Februari / February	466,20	11,87	-	-
Maret / March	512,82	13,05	-	-
April / April	976,07	24,85	-	-
Mei / May	634,93	16,16	-	-
Juni / June	472,95	12,04	-	-
Juli / July	779,40	19,84	-	-
Agustus / August	-	-	-	-
September / September	-	-	-	-
Oktober / October	-	-	-	-
November / November	-	-	-	-
Desember / December	-	-	-	-
Jumlah / Total	3.928,22	100,00	-	-

Sumber / Source : Dinas Perdagangan dan Perindustrian Kabupaten Maluku Tengah /
Office of Trade and Industry of Central Maluku Regency

Tabel 7.4 Volume dan Nilai Ekspor Kabupaten Maluku Tengah Menurut Pelabuhan Laut di Kabupaten Maluku Tengah, 2017
Volume Export Value in Maluku Tengah Regency According to The Cargo Pier in Maluku Tengah Regency, 2017

Pelabuhan Muat <i>Cargo Pier</i>	Jenis Komoditi <i>Sort of Commodities</i>	Volume (Kilogram) <i>Volume</i>	%	Nilai Value <i>(000 US\$)</i>	%
(1)	(2)	(3)	(4)	(5)	(6)
Arara	Udang Beku	-	-	-	-
Jumlah / Total		-	-	-	-

Sumber / Source : Dinas Perdagangan dan Perindustrian Kabupaten Maluku Tengah /
Office of Trade and Industry of Central Maluku Regency

Tabel 7.5 Jumlah Perusahaan Perdagangan Barang dan Jasa dan Penyerapan Tenaga Kerja di Kabupaten Maluku Tengah, 2017
Number of Goods and Service Trade Company Employment Absorbtion and Investment in Maluku Tengah Regency, 2017

Tahun Year	Golongan Usaha / Endeavour Group				Jumlah Total
	Perusahaan Mikro <i>Micro Trade Company</i>	Perusahaan Kecil <i>Small Trade Company</i>	Persahaan Menengah <i>Middle Trade Company</i>	Perusahaan Besar <i>Big Trade Company</i>	
(1)	(2)	(3)	(4)	(5)	(6)
2010	-	92	39	8	139
2011	151	232	32	1	265
2012	84	117	37	3	157
2013	91	167	14	-	181
2014	67	188	15	3	273
2015	76	181	12	-	269
2016	17	169	26	-	212
2017	96	164	35	1	296

Lanjutan Tabel / Continued Tabel 7.5

Tahun Year	Tenaga Kerja / Employment				
	SD	SLTP	SLTA	S1	Jumlah Total
(1)	(6)	(7)	(8)	(9)	(10)
2012	28	75	211	4	318
2013	50	220	551	14	836
2014	25	49	417	108	599
2015	111	190	400	28	729
2016	116	210	410	30	766
2017	-	-	-	-	-

Sumber / Source : Dinas Perdagangan dan Perindustrian Kabupaten Maluku Tengah /
Office of Trade and Industry of Central Maluku Regency

<https://malukutengahkab.bps.go.id>

Hotel dan Pariwisata

Hotel and Tourism

8



Hotel

2016: **108**

2017: **113**

Tempat Tidur

2016: **1.226**

2017: **1.274**

Kamar

2016: **1.009**

2017: **-**

186

Jumlah Objek
WISATA
di Maluku Tengah

Jenis Wisata
di Maluku Tengah
terdiri dari wisata:

1. Alam
2. Sejarah
3. Bahari
4. Budaya
5. Minat Khusus

PENJELASAN TEKNIS

1 Wisatawan mancanegara (wisman) ialah setiap pengunjung yang mengunjungi suatu negara di luar tempat tinggalnya, didorong oleh satu atau beberapa keperluan tanpa bermaksud memperoleh penghasilan di tempat yang dikunjungi dan lamanya kunjungan tersebut tidak lebih dari satu tahun (12 bulan). Definisi ini mencakup 2 (dua) kategori wisatawan mancanegara, yaitu :

- a. **Wisatawan (turis)** ialah setiap pengunjung seperti definisi di atas yang tinggal paling sedikit 24 jam, akan tetapi tidak lebih dari 1 (satu) tahun di tempat yang dikunjungi, dengan maksud antara lain: berlibur, rekreasi, olah raga, bisnis, menghadiri pertemuan, studi, dan kunjungan dengan alasan kesehatan.
- b. **Excursionist** ialah setiap pengunjung seperti definisi di atas yang tinggal kurang dari 24 jam di tempat yang dikunjungi (termasuk "Cruise passengers"). Cruise Passengers ialah setiap pengunjung yang tiba di suatu negara di mana mereka tidak menginap di akomodasi yang tersedia di negara tersebut, misalnya dengan kapal laut.

TECHNICAL NOTES

1 An International Visitor is any person visiting a country other than his usual place of residence for any reason other than for earning income in the country visited, and the length of stay is no more than one year (12 months). This definition covers two categories of foreign visitors, namely :

- a. **"Tourist"** is any visitor staying for at least 24 hours, but no more than one year, in the country visited, with the intention of visiting, and for any of these purposes: Pleasure, recreation and sports, Business, visiting friends and relatives, missions, attending meetings, conferences, visit for health reasons and study.
- b. **"Excursionist"** is any visitor staying less than 24 hours in the country visited including, "Cruise Passengers", i.e. visitors arriving in a country without staying in any accommodation available in the visited country.

- 2 **Rata-rata lama tinggal** adalah rata-rata waktu tinggal wisatawan mancanegara di Indonesia untuk satu kali kunjungan.
- 3 **Usaha penyediaan akomodasi** adalah usaha yang menyediakan pelayanan penginapan yang dapat dilengkapi dengan pelayanan pariwisata lainnya. Usaha penyediaan akomodasi dapat berupa hotel, vila, pondok wisata, bumi perkemahan, persinggahan karavan, dan akomodasi lainnya yang digunakan untuk tujuan pariwisata.
- 4 **Hotel** adalah penyediaan akomodasi secara harian berupa kamar-kamar di dalam satu bangunan yang dapat dilengkapi dengan jasa pelayanan makan dan minum, kegiatan hiburan dan atau fasilitas lainnya. Hotel terdiri dari hotel berbintang dan hotel non-bintang.
- 5 **Hotel bintang** adalah usaha penyediaan jasa pelayanan penginapan, makan minum serta jasa lainnya bagi umum dengan menggunakan sebagian atau seluruh bangunan. Usaha ini dikelola secara komersial serta memenuhi ketentuan persyaratan sebagai hotel bintang (termasuk berlian) yang ditetapkan dalam surat keputusan instansi yang membinanya. Misalnya hotel bintang lima, hotel bintang empat dan seterusnya.
- 6 **Tingkat penghunian kamar hotel** adalah persentase banyaknya malam kamar yang dihuni terhadap banyaknya malam kamar yang tersedia.
- 2 **Average length of stay** is the average stay duration of foreign visitor in Indonesia for one trip.
- 3 **The business of providing accommodation** is a business that provides specialty services that can be equipped with other tourism services. It includes hotel, villa, cottage, camping, caravan stop, and other accommodation that are used for tourism purposes.
- 4 **Hotel** is a daily supply of accommodation rooms within a building which can be equipped with eating and drinking services, entertainment activities and/or other facilities. Hotel consists of a classified hotel and a non-classified hotel.
- 5 **A star hotel** is the business of providing an accommodation, eating and drinking as well as other services for the public by using a building or a part of a building. It is managed commercially and meets specified requirements as a star hotel (including diamonds) set forth in the decree of fostering agency. For example, five star hotel, four star hotel, and so on.
- 6 **Room occupancy rate** is the number of room-nights occupied divided by the number of room-nights available, multiplied by 100 percent.

- 7 Rata-rata lamanya tamu menginap** adalah banyaknya malam tempat tidur yang terpakai (malam tamu) dengan banyaknya tamu yang menginap di hotel atau akomodasi lainnya.
- 7 *Average length of stay*** is the number of bed-nights used (guest night) divided by the number of guests coming to spend the night at the accommodation.

<https://malukutengahkab.bps.go.id>

ULASAN

Sebagai wilayah yang kaya dengan sumber daya alam dan didukung dengan pembangunan yang semakin meningkat telah membuat banyak orang tertarik untuk datang ke wilayah Kabupaten Maluku Tengah. Hal ini mendorong tumbuhnya usaha perhotelan/penginapan. Sampai dengan tahun 2017 telah ada 113 hotel/penginapan dengan jumlah kamar yang tersedia sebanyak 990 buah. Dengan banyaknya hotel/penginapan maka tarif menginap ikut bervariasi dari Rp. 70.000.-/malam s.d. Rp.4.500.000.-/malam

Kabupaten Maluku Tengah merupakan daerah dengan potensi wisata yang cukup besar. Pada tahun 2016, Dinas Kebudayaan dan Pariwisata Kabupaten Maluku Tengah mencatat sebanyak 186 objek wisata yang tersebar di kabupaten maluku tengah. Lebih dari 36 persen merupakan objek wisata bersejarah, 28 persen merupakan objek wisata bahari, dan sekitar 22 persen objek wisata alam.

DESCRIPTION

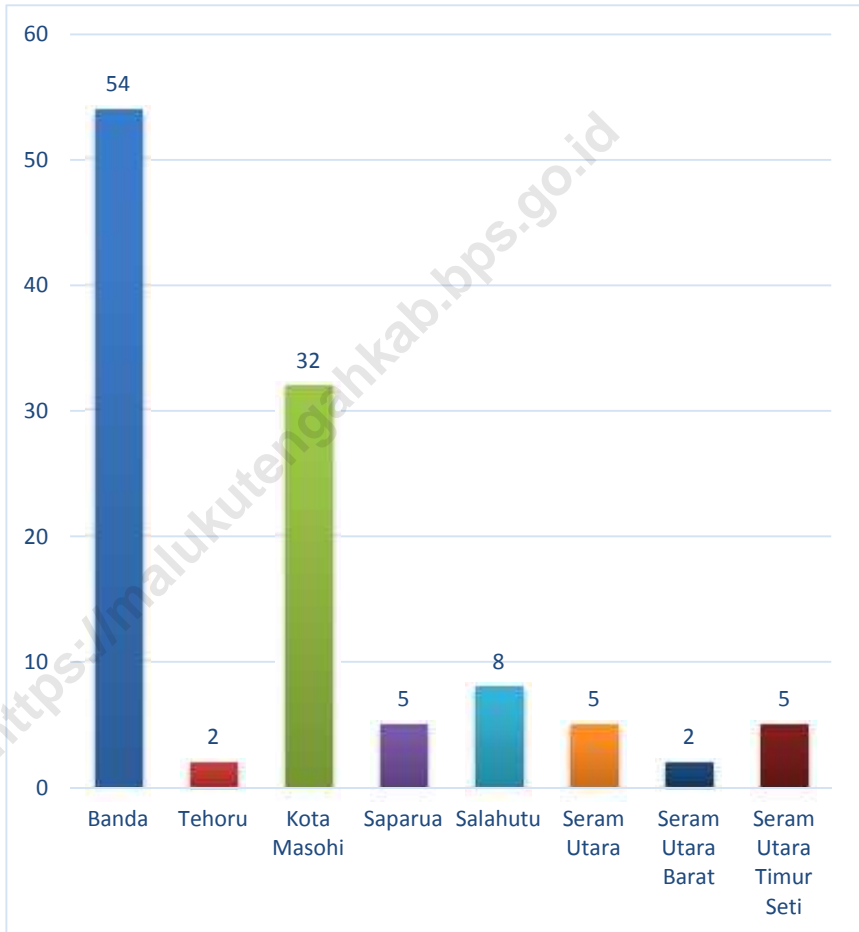
As a region with abundant natural resources and continual development, Maluku Tengah attracts many people to come and see this region. This condition supports hotels and inn business to grow up larger. Up until 2016, 108 hotels with 990 rooms available. The tarrifs vary from Rp. 70.000.-/night until. Rp.4.500.000.-/night

Maluku Tengah Regency is a region with a great tourism potential. In 2016, Dinas Kebudayaan dan Pariwisata recorded as much as 186 tourist destination. With more than 36 percent is a historical sites, 28 percent Marine sites, and about 22 percent nature sites.

Gambar 8
Picture

Jumlah Hotel Menurut Kecamatan di Kabupaten Maluku Tengah, 2017

Number of Hotel by Districts in Maluku Tengah Regency, 2017



Sumber / Source : Dinas Pariwisata, Kepemudaan dan Olahraga Kabupaten Maluku Tengah /
Office of Tourism, Youth and Sports, Central Maluku Regency

8.1 HOTEL / HOTEL

Tabel 8.1.1 Jumlah Akomodasi Hotel Menurut Kecamatan di Kabupaten Maluku Tengah, 2017
Table
Number of Hotel Accomodations by Districts in Maluku Tengah Regency, 2017

	Kecamatan <i>Districts</i>	Hotel <i>Hotels</i>		Kamar <i>Rooms</i>		Tempat Tidur <i>Beds</i>	
		2016	2017	2016	2017	2016	2017
	(1)	(2)	(3)	(4)	(5)	(6)	(7)
1.	Banda	52	54	258	265	469	483
2.	Tehoru	2	2	6	6	12	12
3.	Telutih	-	-	-	-	-	-
4.	Amahai	-	-	-	-	-	-
5.	Kota Masohi	31	32	463	475	561	579
6.	Teluk Elpaputih	-	-	-	-	-	-
7.	Teon Nila Serua	-	-	-	-	-	-
8.	Saparua	5	5	49	49	90	90
9.	Nusalaut	-	-	-	-	-	-
10.	Saparua Timur	-	-	-	-	-	-
11.	Pulau Haruku	-	-	-	-	-	-
12.	Salahutu	8	8	149	149	-	-
13.	Leihitu	-	-	-	-	-	-
14.	Leihitu Barat	-	-	-	-	-	-
15.	Seram Utara	4	5	65	81	94	110
16.	Seram Utara Barat	1	2	-	-	-	-
17.	Seram Utara Timur Kobi	-	-	-	-	-	-
18.	Seram Utara Timur Seti	5	5	-	-	-	-
	Jumlah / Total	108	113	1.009		1.226	1.274

Catatan / Note : *) = Silahkan kunjungi sumber terkait untuk mendapatkan data lengkap / Please visit the related resources to get the complete data

Sumber / Source : Dinas Pariwisata, Kepemudaan dan Olahraga
 Kabupaten Maluku Tengah /
Office of Tourism, Youth and Sports, Central Maluku Regency

Tabel 8.1.2 Nama, Jumlah Kamar, dan Tarif Hotel di Kabupaten Maluku Tengah, 2017

Table Name, Number of Rooms, and Hotels Tariff in Maluku Tengah Regency, 2017

Nama Hotel <i>Name of Hotel</i>	Jumlah Kamar <i>Number of Rooms</i>	Jumlah Tempat Tidur <i>Number of Beds</i>	Tarif Kamar (Rp) / <i>Room Tariff (Rp)</i>	
			Minimum <i>Minimum</i>	Maksimum <i>Maximum</i>
(1)	(2)		(3)	(4)
Hotel Non Bintang				
Banda				
Hotel Maulana	13	26	250 000	500 000
Hotel Laguna Inn	10	20	250 000	250 000
Hotel Cilu Bintang Estate	10	20	350 000	750 000
New Selecta Hotel	14	20	250 000	500 000
Penginapan Gamalama	11	20	150 000	150 000
Penginapan Delfika I	8	16	200 000	300 000
Penginapan Delfika II	6	12	200 000	300 000
Penginapan Vita	7	12	135 000	135 000
Penginapan Bintang Laut	8	16	200 000	250 000
Penginapan Mutiara	4	8	180 000	200 000
Penginapan Nutmeg Tree	4	8	200 000	400 000
Penginapan Pantai Nassau	6	9	200 000	300 000
Penginapan Babussalam	8	16	150 000	200 000
Penginapan Eldorado	9	12	150 000	250 000
Penginapan Beatrix	4	8	200 000	250 000
Penginapan Wisata Rosmina	5	10	100 000	100 000
Penginapan Flamboyan	8	-	125 000	150 000
Home Stay Florida	-	-	150 000	150 000
Home Stay La Inta	4	8	125 000	150 000
Home Stay Mawar	3	6	125 000	125 000
Home Stay Ratu Wisata	4	8	125 000	125 000
Home Stay Rida	4	8	125 000	125 000
Home Stay Leiden	3	6	125 000	125 000
Home Stay Nailaka	3	6	125 000	150 000
Home Stay Manhattan 1	3	6	125 000	150 000
Home Stay Manhattan 2	3	6	125 000	150 000

Lanjutan Tabel / Continued Tabel 8.1.2

Nama Hotel <i>Name of Hotel</i>	Jumlah Kamar <i>Number of Rooms</i>	Jumlah Tempat Tidur <i>Number of Beds</i>	Tarif Kamar (Rp) / <i>Room Tarif (Rp)</i>	
			Minimum <i>Minimum</i>	Maksimum <i>Maximum</i>
(1)	(2)		(3)	(4)
Home Stay Vitalia 1	6	12	125 000	150 000
Home Stay Vitalia 2	4	8	150 000	150 000
Home Stay Vitalia 3	4	8	150 000	150 000
Home Stay Tiara	2	4	150 000	150 000
Home Stay Mata Bambu 1	3	6	150 000	150 000
Home Stay Mata Bambu 2	3	6	150 000	150 000
Home Stay Sarah 1	2	4	150 000	150 000
Home Stay Sarah 2	2	4	150 000	150 000
Home Stay Dua Teratai	3	6	150 000	150 000
Home Stay Hatta Bungalouw	4	8	150 000	150 000
Home Stay Teras Kelapa	4	8	150 000	150 000
Home Stay Bintang Agung	3	6	150 000	150 000
Home Stay Bunga Karang	3	6	150 000	150 000
Home Stay Kanari Bungalouw 1	2	4	150 000	150 000
Home Stay Kanari Bungalouw 2	2	4	150 000	150 000
Home Stay Bakkarey	4	8	150 000	150 000
Penginapan Budi	4	8	200 000	200 000
Home Stay Sehati	3	6	200 000	200 000
Home Stay Terapung	3	6	150 000	150 000
Home Stay Melena	4	8	200 000	200 000
Home Stay Ardy	7	12	125 000	125 000
Home Stay Green Peach	10	14	125 000	125 000
Home Stay Green Coconut	4	8	150 000	150 000
Home Stay Water freden	2	4	125 000	125 000
Home Stay Refence II	2	4	125 000	125 000
Home Stay Welvaren	2	4	150 000	150 000
Home Stay C.D.S Bungalouw	6	10	250 000	250 000
Home Stay Putri Beach II	5	10	150 000	150 000
Tehoru				
Penginapan Bahari	3	6	150 000	150 000
Penginapan Minang	3	6	150 000	150 000

Lanjutan Tabel / Continued Tabel 8.1.2

Nama Hotel <i>Name of Hotel</i>	Jumlah Kamar <i>Number of Rooms</i>	Jumlah Tempat Tidur <i>Number of Beds</i>	Tarif Kamar (Rp) / <i>Room Tariff (Rp)</i>	
			Minimum <i>Minimum</i>	Maksimum <i>Maximum</i>
(1)	(2)		(3)	(4)
Masohi				
Hotel Isabela	37	46	200 000	250 000
Penginapan Arisandi	18	36	150 000	200 000
Penginapan Nusa Ina	10	20	200 000	250 000
Penginapan Mujur	10	10	150 000	200 000
Penginapan Raudathul Hikmah I	6	8	225 000	250 000
Penginapan Raudathul Hikmah II	5	8	-	-
Hotel New Lelemuku	25	40	200 000	250 000
Penginapan Irene	36	43	150 000	200 000
Penginapan Singapore	17	29	200 000	250 000
Penginapan Telaga Kasih	10	11	150 000	200 000
Hotel Lulu	15	22	225 000	250 000
Penginapan Lulu	11	15	-	-
Hotel Onemay	35	60	200 000	250 000
Penginapan Umuriyah	12	18	150 000	200 000
Penginapan Astrid	9	9	200 000	250 000
Penginapan Samudera	10	11	150 000	200 000
Penginapan Jabal Rahma	14	17	225 000	250 000
Penginapan Ratu Balqis	9	9	-	-
Hotel Sinar	20	23	200 000	250 000
Penginapan Tiara	10	13	150 000	200 000
Jasa Hotel	20	24	200 000	250 000
Penginapan Fitrah	6	8	150 000	200 000
Hotel Diyanti	11	15	225 000	250 000
Hotel Muzdalifah	22	22	-	-
Penginapan Nusahanata	6	8	200 000	250 000
Penginapan Sinar Lombe	8	8	150 000	200 000
Penginapan Wangi-Wangi	20	23	200 000	250 000
Penginapan Raudhatul Jannah	6	10	150 000	200 000
Paparisa Gasing	12	16	225 000	250 000

Lanjutan Tabel / Continued Tabel 8.1.2

Nama Hotel <i>Name of Hotel</i>	Jumlah Kamar <i>Number of Rooms</i>	Jumlah Tempat Tidur <i>Number of Beds</i>	Tarif Kamar (Rp) / <i>Room Tarif (Rp)</i>	
			Minimum <i>Minimum</i>	Maksimum <i>Maximum</i>
(1)	(2)		(3)	(4)
Penginapan Ina Marina	12	18	-	-
Penginapan Lounussa Beach	18	22	200 000	300 000
Penginapan Rizal	15	17	90 000	150 000
Saparua				
Penginapan Duurstede	7	14	150 000	200 000
Penginapan Lease Indah	15	30	150 000	200 000
Penginapan Perdana	15	28	200 000	300 000
Penginapan Mandiri	12	18	200 000	300 000
Penginapan Puncak Haria	-	-	-	-
Salahutu				
The Natsepa	92	-	970 000	4 500 000
Pon Pana Cotage	-	-	150 000	300 000
Penginapan Baguala Resort	-	-	800 000	1 500 000
Penginapan Holiday Beer	10	-	150 000	300 000
Penginapan Salam	6	-	75 000	100 000
Lunterseboer	4	-	150 000	300 000
Penginapan Suli Indah	26	-	200 000	350 000
Penginapan Hunimua Indah	11	-	100 000	250 000
Seram Utara				
Penginapan Paparisa Bahari	14	22	70 000	70 000
Penginapan Vitri	9	14	125 000	180 000
Roneela Cotage	16	16	750 000	750 000
Penginapan Lisar Bahari	33	42	300 000	
Onina Munain Resort	9	16	300 000	
Seram Utara Timur Seti				
Penginapan Sederhana	-	-	-	-
Penginapan Juwita	-	-	-	-
Penginapan Mentari	-	-	-	-
Penginapan Pangestu	-	-	-	-
Penginapan Tri Werda	-	-	-	-

Sumber / Source : Dinas Pariwisata, Kepemudaan dan Olahraga Kab. Maluku Tengah

8.2 PARIWISATA / TOURISM

Tabel 8.2.1 Jumlah Objek Wisata Menurut Kecamatan di Kabupaten Maluku Tengah, 2017
Number of Destination by Districts in Maluku Tengah Regency, 2017

Kecamatan <i>Districts</i>	Alam <i>Nature</i>	Sejarah <i>Historical</i>	Bahari <i>Marine</i>	Budaya <i>Culture</i>	Minat	Jumlah <i>Total</i>
					Khusus <i>Special Interest</i>	
(1)	(2)	(3)	(4)	(5)	(6)	(7)
1. Banda	2	22	8	4	3	39
2. Tehoru	4	1	4	1	-	10
3. Telutih	2	-	-	-	1	3
4. Amahai	4	3	2	3	-	12
5. Kota Masohi	1	3	-	-	-	4
6. Teluk Elpaputih	-	-	1	-	-	1
7. Teon Nila Serua	-	-	-	-	-	-
8. Saparua	1	7	4	1	1	14
9. Nusalaut	4	10	3	-	1	18
10. Saparua Timur	2	6	3	2	-	13
11. Pulau Haruku	-	6	4	4	-	14
12. Salahutu	7	-	6	-	1	14
13. Leihitu	3	5	5	1	-	14
14. Leihitu Barat	2	1	5	-	-	8
15. Seram Utara	6	-	3	2	-	11
16. SUB	3	2	3	1	-	9
17. Seram Utara Timur Kobi	-	-	1	-	-	1
18. Seram Utara Timur Seti	-	-	-	1	-	1
Jumlah / Total	40	67	52	20	7	186

Sumber / Source : Dinas Pariwisata, Kepemudaan dan Olahraga
 Kabupaten Maluku Tengah /
Office of Tourism, Youth and Sports, Central Maluku Regency

Tabel 8.2.2 Nama Objek Wisata Kabupaten Maluku Tengah Menurut Kecamatan di Kabupaten Maluku Tengah, 2017
Number of Destination in Maluku Tengah Regency by Districts in Maluku Tengah Regency, 2017

Kecamatan Districts	Objek Wisata / Destination			
	Lokasi Location	Nama Name	Jenis Type	
(1)	(2)	(3)	(4)	
Banda	Dwi Warna	Istana Mini	<i>Sejarah</i>	
		Rumah Bung Hatta	<i>Sejarah</i>	
		Patung Wiliem III	<i>Sejarah</i>	
		Rumah Residen Belanda	<i>Sejarah</i>	
		Rumah Dr.Cipto Mangun Kusumo	<i>Sejarah</i>	
		Monumen Perigi Rantai	<i>Sejarah</i>	
	Nusantara	Gereja Tua Banda	<i>Sejarah</i>	
		Rumah Budaya	<i>Budaya</i>	
		Rumah Syahrir	<i>Sejarah</i>	
		Benteng Belgica	<i>Sejarah</i>	
		Benteng Nassau	<i>Sejarah</i>	
		The House Of Captain Collo	<i>Sejarah</i>	
		Museum Budaya	<i>Budaya</i>	
		Koleksi Peninggalan Sultan Syahrir	<i>Budaya</i>	
		Koleksi Peninggalan I. K. Soemantri	<i>Budaya</i>	
		Pusat Selam Taman Laut	<i>Minat khusus</i>	
		Taman Laut Tita Lama	<i>Bahari</i>	
		Naira	Taman Laut Banda	<i>Bahari</i>
	Lonthoir		Benteng Holandia	<i>Sejarah</i>
			Sumur Tua	<i>Sejarah</i>
			Kota Marak	<i>Sejarah</i>
			Batu Berdarah	<i>Sejarah</i>
			Rumah Perkenir	<i>Sejarah</i>
		Kubur Satu Jengkal	<i>Sejarah</i>	
	Pulau G. Api	Mesjid Tua Kota Marak	<i>Sejarah</i>	
		Mata Air Cilu Bintang	<i>Alam</i>	
		Pantai Namulu	<i>Bahari</i>	
		Gunung Api Banda	<i>Alam</i>	
		Des Alwi Coral Map	<i>Bahari</i>	
		Merdeka	Pantai Malole	<i>Bahari</i>
	Gunung Papan Berek		<i>Minat Khusus</i>	

Lanjutan Tabel / *Continued Tabel 8.2.2*

Kecamatan <i>Districts</i>	Objek Wisata / <i>Destination</i>		
	Lokasi <i>Location</i>	Nama <i>Name</i>	Jenis <i>Type</i>
(1)	(2)	(3)	(4)
Banda	Selamon	Tanjung Burang	<i>Minat Khusus</i>
		Pantai Timraru	<i>Bahari</i>
	Banda Besar	Taman Laut Namulu	<i>Bahari</i>
		Taman Laut Mali	<i>Bahari</i>
	Pulau Ai	Benteng Revange	<i>Sejarah</i>
		Rumah Perkenir Welvaren	<i>Sejarah</i>
Pulau Run	Pulau Nailaka	<i>Bahari</i>	
Raja Wali	Gunung Menangis	<i>Sejarah</i>	
Waer	Benteng Concordia	<i>Sejarah</i>	
Tehoru	Tehoru	Sumber Air Panas	<i>Alam</i>
		Pantai Soplesy	<i>Bahari</i>
		Pantai Mahu	<i>Bahari</i>
		Algap	<i>Sejarah</i>
		Air Terjun	<i>Alam</i>
	Haya	Pantai Kaca	<i>Bahari</i>
		Taman Laut Haya	<i>Bahari</i>
		Goa Haya	<i>Alam</i>
	Piliana	Danau Binaya	<i>Alam</i>
		Suku Asli Piliana	<i>Budaya</i>
Amahai	Amahai	Pantai Koako	<i>Bahari</i>
		Kolam Air Kawa	<i>Alam</i>
		Benteng Titaley	<i>Sejarah</i>
		Benteng Haderwijk	<i>Sejarah</i>
		Goa Haopinalo	<i>Sejarah</i>
		Bukit Karai	<i>Alam</i>
		Eko Wisata Mangrove	<i>Alam</i>
	Soahuku	Museum Mini	<i>Budaya</i>
	Rutah	Pantai Rutah	<i>Bahari</i>
	Tamilou	Air Terjun Tamilou	<i>Alam</i>
		Goa Akohy	<i>Alam</i>
	Sepa	Dusun Bonara	<i>Budaya</i>
	Wasia Sanahu	Air Panas	<i>Alam</i>
Km 9	Suku Noaulu	<i>Budaya</i>	

Lanjutan Tabel / Continued Tabel 8.2.2

Kecamatan <i>Districts</i>	Objek Wisata / Destination		
	Lokasi <i>Location</i>	Nama <i>Name</i>	Jenis <i>Type</i>
(1)	(2)	(3)	(4)
Teluk Elpaputih	Tananahu	Pantai Waipapa	<i>Bahari</i>
	Wasia Sanahu	Air Panas	<i>Alam</i>
K. Masohi	Masohi	Tugu Pamahanunusa	<i>Sejarah</i>
		Bak Jepang	<i>Sejarah</i>
		Pohon Beringin	<i>Sejarah</i>
Saparua	Saparua	Benteng Duerstede	<i>Sejarah</i>
		Gunung Perkedel	<i>Sejarah</i>
		Gunung Saniri	<i>Sejarah</i>
	Paperu	Pantai Waisisil	<i>Sejarah</i>
		Air Laimu	<i>Sejarah</i>
		Perigi Tua (Bunga Rone)	<i>Sejarah</i>
		Pantai Wallo	<i>Bahari</i>
		Monumen Perang Pattimura	<i>Sejarah</i>
	Haria	Pantai Lainno	<i>Bahari</i>
		Pakaian Parang Pattimura	<i>Sejarah</i>
		Taman Wisata Batu Pintu	<i>Minat Khusus</i>
		Baileo Haria	<i>Budaya</i>
	Siri Sori	Pantai Wahenahia	<i>Bahari</i>
	Siri Sori Islam	Parang & Salawaku Said Perintah	<i>Sejarah</i>
	Kulur	Pantai Umeputy	<i>Bahari</i>
		Goa 7 Putri /Putri Lessy	<i>Alam</i>
	Porto	Pantai Sirsaoni	<i>Bahari</i>
	Ouw	Kerajinan Keramik	<i>Budaya</i>
		Goa Liaano	<i>Alam</i>
		Pantai Moloni	<i>Bahari</i>
		Pantai Nukawoni	<i>Bahari</i>
		Benteng Portogis	<i>Sejarah</i>
	Tuhaha	Air Ternate	<i>Sejarah</i>
	Iha	Gunung Amihal	<i>Sejarah</i>
	Nolloth	Gereja Tua Bait Allah	<i>Sejarah</i>
		Baileo Adat	<i>Budaya</i>
Nusalaut	Sila	Benteng Baverwijk	<i>Sejarah</i>
		Air Panas Sila	<i>Alam</i>
		Gereja Tua Ebenhaizer	<i>Sejarah</i>
		Sekolah Tua Sila	<i>Sejarah</i>
	Ameth	Gereja Tua Beth Eden	<i>Sejarah</i>
		Taman Laut Ameth	<i>Minat Khusus</i>

Lanjutan Tabel / *Continued Tabel 8.2.2*

Kecamatan Districts	Lokasi <i>Location</i>	Objek Wisata / <i>Destination</i>	
		Nama <i>Name</i>	Jenis <i>Type</i>
(1)	(2)	(3)	(4)
Nusalaut	Titawaai	Pantai Waiselano	<i>Bahari</i>
		Pantai Siri Mata	<i>Bahari</i>
		Mata Air Waiputih	<i>Sejarah</i>
		Sagu Kasiang (Kerdil)	<i>Sejarah</i>
		Perigi Tujuh	<i>Sejarah</i>
	Nalahia	Goa Kaluyu	<i>Alam</i>
		Air Panas Nalahia	<i>Alam</i>
	Abubu	Monumen Christina Martha Tia Hahu	<i>Sejarah</i>
		Danau Riul	<i>Alam</i>
	Akoon	Pantai Ume	<i>Bahari</i>
		Batu Kapal	<i>Sejarah</i>
		Pusat Pulau Nusalaut	<i>Sejarah</i>
P. Haruku	Haruku	Benteng New Selandia	<i>Sejarah</i>
		Rumah Kewang	<i>Budaya</i>
		Monumen Mr.J.Latuharhari	<i>Sejarah</i>
		Mariam Tua	<i>Sejarah</i>
	Oma	Air Panas Oma	<i>Alam</i>
		Patita Adat	<i>Budaya</i>
	Pelauw	Pantai Namaseru	<i>Bahari</i>
		Benteng New Horn	<i>Sejarah</i>
		Upacara Maatenu	<i>Budaya</i>
	Rohomoni	Masjid Tua Hatulesy	<i>Sejarah</i>
		Benteng Alaska	<i>Sejarah</i>
		Rumah Raja Sangaji	<i>Budaya</i>
	Kabau	Gunung Benteng Alaka	<i>Sejarah</i>
	Kailolo	Pantai Wairiang	<i>Bahari</i>
Hulaliu	Pantai Yanani	<i>Bahari</i>	
Salahutu	Suli	Pantai Natsepa	<i>Bahari</i>
	Tial	Pantai Pasir Panjang	<i>Bahari</i>
	Tulehu	Kolam Morea Wailatu	<i>Alam</i>
		Air Panas Hatuasa	<i>Alam</i>
		Air Panas Urpaiti	<i>Alam</i>
		Pantai Batu Kuda	<i>Bahari</i>
	Batu Lompa	<i>Bahari</i>	

Lanjutan Tabel / Continued Tabel 8.2.2

Kecamatan Districts	Objek Wisata / Destination			
	Lokasi Location	Nama Name	Jenis Type	
(1)	(2)	(3)	(4)	
Salahutu	Waai	Kolam Morea Waisalaka	Alam	
		Taman Laut P.Pombo	Minat Khusus	
		Pulau Pombo	Alam	
		Air Terjun Tasoi	Alam	
		Gunung Salahutu	Alam	
		Pantai Tanese	Bahari	
	Liang	Pantai Hunimua	Bahari	
Leihitu	Hila	Benteng Amsterdam	Sejarah	
		Pantai Manuala	Bahari	
	Kaitetu	Masjit Tua Waopauw	Sejarah	
		Asilulu	Batu Lubang	Alam
	Morela	Pulau Tiga	Bahari	
		Benteng Wawane	Sejarah	
		Benteng Kapahaha	Sejarah	
		Taman Laut Tj.Setan	Bahari	
	Hitu	Semut Warna	Alam	
		Kuburan Portugis	Sejarah	
Kerajaan Tua Hitu		Sejarah		
Mamala	Pukul Sapu	Budaya		
	Ureng	Air Terjun Waimananahu	Alam	
Leihitu Barat	Larike	Benteng Roterdam	Sejarah	
		Batu Layar	Alam	
	Wakasihu	Batu Suanggi	Alam	
Seram Utara	Wahai	Taman Nasional Manusela	Alam	
		Sawai	Pantai Sawai	Bahari
		Taman Laut Sawai	Bahari	
		Benteng Karang	Alam	
		Pantai Ora	Bahari	
		Sungai Salawai	Alam	
		Tanjung Batu Supu	Alam	
	Pulau Raja P.Sawai P.Manu	Alam		
	Huaulu	Suku Huaulu	Budaya	
		Pasahari / Arara	Lokasi Tambak Udang	Alam

Lanjutan Tabel / *Continued Tabel 8.2.2*

Kecamatan Districts	Objek Wisata / <i>Destination</i>		
	Lokasi <i>Location</i>	Nama <i>Name</i>	Jenis <i>Type</i>
(1)	(2)	(3)	(4)
Seram Utara	Kobi Sadar	Pantai Kobi Sadar	<i>Bahari</i>
Timur Kobi	Maneo	Suku Mausu Ane	<i>Budaya</i>
Seram Utara Timur Seti	Aketeranate	Suku Auswan /Orang Kerdil	<i>Budaya</i>
Serut Barat	Pasanea	Pulau Tujuh	<i>Bahari</i>
	Gale Gale	Danau Telaga Putri	<i>Alam</i>
		Pantai Jepang	<i>Bahari</i>
		Goa Alam	<i>Alam</i>
	Labuan	Perigi Keramat	<i>Sejarah</i>
		Pantai Labuan	<i>Bahari</i>
	Latea	Bekas Masjid Tua	<i>Sejarah</i>
	Saleman	Goa Lusiala	<i>Alam</i>
		Pantai Ora	<i>Bahari</i>

Sumber / Source : Dinas Pariwisata, Kepemudaan dan Olahraga
Kabupaten Maluku Tengah /
Office of Tourism, Youth and Sports, Central Maluku Regency

<https://malukutengahkab.bps.go.id>

Transportasi dan Komunikasi *Transportation and Communication*

9



Seluruh Panjang Jalan yang
ada di Maluku Tengah

980.395
km

TAHUKAH ANDA??

Jumlah Kendaraan Bermotor
di Maluku Tengah sebanyak

11.815

Artinya, sepanjang jalan yang
ada di Maluku Tengah, setiap
82,97 km terdapat 1 kendaraan
bermotor.

Banyaknya Komunikasi
Melalui Surat Pos sepanjang
tahun 2017

Diterima

1.095

Dikirim

64

Jumlah Langganan
Telepon Berbayar
Sepanjang tahun 2017

22.590

Jumlah Langganan ini
Mengalami Kenaikan
dibanding tahun 2016.

PENJELASAN TEKNIS

- 1 **Kendaraan bermotor** adalah setiap kendaraan yang digerakkan oleh peralatan teknik yang ada pada kendaraan tersebut, biasanya digunakan untuk angkutan orang atau barang di atas jalan raya selain kendaraan yang berjalan di atas rel. Kendaraan bermotor yang dicatat adalah semua jenis kendaraan kecuali kendaraan bermotor TNI/Polri dan Korps Diplomatik.
- 2 **Mobil penumpang** adalah setiap kendaraan bermotor yang dilengkapi dengan tempat duduk untuk sebanyak-banyaknya delapan orang, tidak termasuk tempat duduk untuk pengemudi, baik dilengkapi atau tidak dilengkapi bagasi.
- 3 **Mobil bis** adalah setiap kendaraan bermotor yang dilengkapi dengan tempat duduk untuk lebih dari delapan orang, tidak termasuk tempat duduk untuk pengemudi, baik dilengkapi atau tidak dilengkapi bagasi.
- 4 **Lain-lain Pendapatan yang Sah** adalah pendapatan lainnya dari pemerintah pusat dan atau dari instansi pusat, serta dari daerah lainnya.
- 5 **Mobil truk** adalah setiap kendaraan bermotor yang digunakan untuk angkutan barang, selain mobil penumpang, mobil bis dan kendaraan bermotor roda dua.
- 6 **Kereta api** adalah kendaraan dengan tenaga gerak (listrik, diesel atau tenaga uap) yang

TECHNICAL NOTES

- 1 **Motor vehicles** are any kind of vehicles motorized by machine set up in those vehicles, they are usually used for transporting peoples or goods on roads except vehicles moving along a railway line. The data cover all kinds of motor vehicles except those belong to Indonesia Army Force Indonesian State Police and Diplomatic Corps.
- 2 **Passenger cars** are any motor vehicles with no more than eight seats, excluding seat for driver, it can be with or without hoot.
- 3 **Buses** are large passenger cars having seats for more than eight passengers, excluding seat for driver, it can be with or without hoot.
- 4 **Other Legal Revenue** is other income that coming from the central government and or from the central agencies, as well as from other local government.
- 5 **Trucks** are any motor vehicles used to transport goods excluding passenger cars, buses, and motorcycles.
- 6 **Train** is a coach or a number of coaches joined together, moving along a railway line. It

- berjalan sendiri maupun dirangkaikan dengan kendaraan lain, yang akan atau sedang bergerak di atas rel, terdiri dari kereta penumpang dan kereta barang.
- 7 Kilometer penumpang** adalah jumlah kilometer dari semua penumpang yang berangkat. Besaran ini merupakan penjumlahan jarak asal tujuan masing-masing penumpang.
- 7 Passenger kilometer** is total kilometers of all departing passenger. This measurement is the sum of distance between the place of origin and the place of destination taken by all passengers.
- 8 Rata-rata jarak perjalanan per penumpang** adalah rata-rata yang ditempuh oleh setiap penumpang, atau jumlah kilometer penumpang dibagi dengan jumlah penumpang berangkat.
- 8 Mean distance of journey per passenger** is mean distance taken by each passenger or total of passenger-kilometer divided by the number of departing passengers.
- 9 Kilometer ton** adalah jumlah kilometer semua ton yang diangkut. Besaran ini merupakan hasil penjumlahan jarak asal tujuan masing-masing barang dalam ton.
- 9 Ton-kilometer** is total kilometer of all cargoes carried. This is the sum of distance from area of origin to area of destination for each ton of cargoes.
- 10 Rata-rata jarak angkut barang** adalah rata-rata jarak yang ditempuh oleh setiap ton barang atau jumlah kilometer ton dibagi dengan ton dimuat.
- 10 Mean distance of cargoes loaded** is mean distance of each ton of cargoes loaded or total ton-kilometer divided by total ton of cargoes loaded.
- 11 Kunjungan kapal** adalah kapal yang datang di pelabuhan baik untuk berlabuh di perairan maupun bersandar di dermaga
- 11 Ship call** is a ship arriving at a port either for mooring or berthing.
- 12 Gross Ton (GT)** adalah volume ruangan kapal dalam m³, kecuali terowongan, lubang poros baling-baling, tempat jangkar, dan alas ganda.
- 12 Gross Ton (GT)** is total volume of all room in a ship (m³), excluding the volume of tunnel, the axle of propellers, the anchor, and the chain locker.
- 13 Sertifikat Operator Pesawat Udara** adalah tanda bukti terpenuhinya standar dan
- 13 Aircraft Operator Certificate (AOC)** is clearance of compliance to the standards

- prosedur dalam pengoperasian pesawat udara oleh perusahaan angkutan udara niaga.
- 14 Sertifikat Pengoperasian Pesawat Udara** adalah tanda bukti terpenuhinya standar dan prosedur dalam pengoperasian pesawat udara untuk kegiatan angkutan udara bukan niaga.
- 15 Kantor Pos** adalah tempat pemberi pelayanan komunikasi tertulis dan atau surat elektronik, layanan paket, layanan logistik, layanan transaksi keuangan, dan layanan keagenan pos untuk kepentingan umum. Rumah pos berfungsi sama seperti kantor pos dan kantor pos pembantu, bedanya rumah pos biasanya terletak di daerah terpencil.
- 16 Telekomunikasi** adalah setiap pemancaran, pengiriman dan atau penerimaan dari setiap informasi dalam bentuk tanda-tanda, isyarat, tulisan, gambar, suara dan bunyi melalui sistem kawat, optik, radio atau sistem elektromagnetik lainnya.
- 17 Jaringan telekomunikasi** adalah rangkaian perangkat telekomunikasi dan kelengkapannya yang digunakan dalam bertelekomunikasi.
- 18 Telepon tetap kabel** dalam Susenas disebut **telepon rumah** adalah jaringan telekomunikasi menggunakan perangkat telepon tetap dengan kabel yang secara umum diatur oleh standar-standar teknis dengan menggunakan suatu nomor telepon, dikenal pula sebagai
- and procedures in aircraft operations by the commercial air transport companies.*
- 14 Operating Certificate (OC)** is clearance of compliance to the standards and procedures in aircraft operations for non commercial air transport activities.
- 15 Post Office** is a service provider facility of written communication and or electronic mail, parcel service, logistics services, financial transaction services, and postal services to the public. Postal house has the same function as the post office and subsidiary of post office, the difference is that postal house is usually located in remote areas.
- 16 Telecommunication** includes every transmitting, delivering and or receiving from every information of marking, signal, article, picture, sound and voice through strand of wire system, optic, radio or other electromagnetic system.
- 17 Telecommunication network** is peripheral network of telecommunication and its equipment used in the means of telecommunication.
- 18 Fixed line telephone** based on Susenas called **home phone** is a telecommunication network using fixed line telephone device which is generally regulated by technical standards, using a phone number, also known as the Public Switched Telephone Network (PSTN). It is generally

Public Switched Telephone Network (PSTN). Pada umumnya dimanfaatkan untuk telepon rumah dan jaringan internet, memiliki kemampuan menghantarkan sinyal dengan kuat dan jelas dengan biaya yang relatif lebih murah.

19 **Telepon bergerak seluler** adalah perangkat telekomunikasi elektronik yang mempunyai kemampuan dasar yang sama dengan telepon tetap kabel, namun dapat dibawa ke mana-mana (portable, mobile) dan tidak perlu disambungkan dengan jaringan telekomunikasi kabel. Selain berfungsi sebagai telepon, telepon selular modern biasanya mendukung layanan tambahan seperti Short Messages Services (SMS), Multimedia Messages Service (MMS), e-mail dan akses Internet, aplikasi bisnis dan permainan, serta fotografi. Saat ini, Indonesia mempunyai dua sistem jaringan telepon bergerak seluler yaitu Global System for Mobile Telecommunications (GSM) dan CDMA.

20 **Internet** adalah sebuah jaringan komputer publik di seluruh dunia. Internet menyediakan akses ke sejumlah layanan komunikasi termasuk World Wide Web dan membawa email, berita, hiburan dan file data.

21 **Penyiaran Radio** mencakup penyiaran sinyal suara melalui studio penyiaran radio dan

used for home phone and Internet networks, has the ability to deliver a strong and clear signal with a relatively low cost.

19 **Cellular mobile phone** is an electronic telecommunication device which has the same basic capabilities with fixed cables, but can be taken anywhere (portable, mobile) and does not need to be connected to the wired telecommunications networks. In addition to functioning as a telephone, modern mobile phone typically supports additional services such as Short Messages Services (SMS), Multimedia Messages Service (MMS), e-mail and access to the Internet, business applications and games, as well as photography. Currently, Indonesia has two cellular mobile telephone network system that are GSM (Global System for Mobile Telecommunications) and Code Division Multiple Access (CDMA).

20 **The internet** is a worldwide public computer network. It provides access to a number of communication services including the World Wide Web and carries e-mail, news, entertainment and data files.

21 **Radio broadcasting** includes voice signals broadcasting through radio broadcasting

fasilitas untuk transmisi program yang berhubungan dengan masyarakat, termasuk mengumpulkan dan menyalurkan program melalui kabel atau satelit, internet (stasiun radio internet), termasuk penyiaran data yang terintegasi dengan penyiaran radio.

studios and facilities for the programs transmission related to community, including collecting and distributing programs via cable or satellite, internet (internet radio station), including integrated data broadcasting with radio broadcasting.

<https://malukutengahkab.bps.go.id>

ULASAN

Pembangunan jalan raya di Kabupaten Maluku Tengah sampai akhir tahun 2017 telah mencapai 980.40 km. Dari total panjang jalan yang ada, semuanya adalah jalan kabupaten.

Kecamatan Seram Utara menjadi wilayah dengan jalan terpanjang. Kecamatan ini mempunyai dataran luas yang telah dicanangkan sebagai salah satu lokasi transmigrasi. Jauhnya wilayah satu dengan wilayah lainnya maka pembangunan jalan raya menjadi pilihan yang tepat untuk memperlancar semua aktivitas di wilayah ini.

Selama tahun 2017, Polres Maluku Tengah mencatat hingga 64 kali kejadian kecelakaan lalu lintas dengan korban meninggal hingga 26 orang.

DESCRIPTION

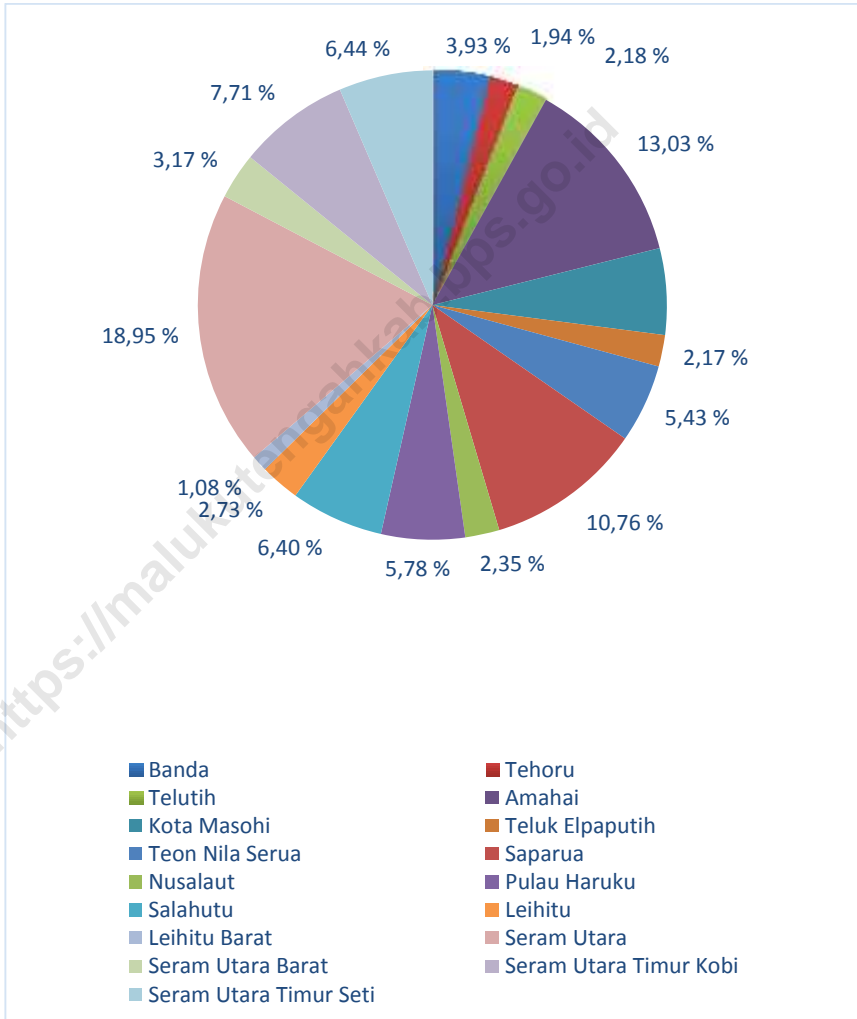
Maluku Tengah roadway development has reached 980,40 km till 2017. That all number consists is regency roads.

Seram Utara District has the longest road in Maluku Tengah. There are large amount of lowland in this district that have been planned to be transmigration location. Because of the distance between one areas to another make roadway development in this area was undoubtedly correct to fasten society activities.

In 2017, Polres Maluku Tengah recorded as many as 64 Traffic Accidents. With 26 death casualties and many others wounded.

Gambar 9
Picture

Panjang Jalan Menurut Kecamatan dan Pemerintahan yang Berwenang Mengelolanya di Kabupaten Maluku Tengah, 2017
Length of Roads by Districts and Level of Government Authority in Maluku Tengah Regency, 2017



Sumber / Source : Dinas Pekerjaan Umum dan Penataan Ruang Kabupaten Maluku Tengah / Public Works and Spatial Planning Office of Central Maluku Regency

9.1 TRANSPORTASI / *TRASPORTATION*

Tabel 9.1.1 Panjang Jalan Menurut Kecamatan dan Pemerintahan yang Berwenang Mengelolanya di Kabupaten Maluku Tengah, 2017
Table Length of Roads by Districts and Level of Government Authority in Maluku Tengah Regency, 2017

Kecamatan <i>Districts</i>	Pemerintahan yang Berwenang Mengelola <i>Level of Government Authority</i>			
	Negara <i>State</i>	Provinsi <i>Province</i>	Kabupaten/ Kota <i>Regency/City</i>	Jumlah <i>Total</i>
(1)	(2)	(3)	(4)	(5)
1. Banda	-	-	38.55	38.55
2. Tehoru	-	-	19.00	19.00
3. Telutih	-	-	21.41	21.41
4. Amahai	-	-	127.78	127.78
5. Kota Masohi	-	-	58.30	58.30
6. Teluk Elpaputih	-	-	21.29	21.29
7. Teon Nila Serua	-	-	53.24	53.24
8. Saparua	-	-	105.54	105.54
9. Nusalaut	-	-	23.00	23.00
11. Pulau Haruku	-	-	56.70	56.70
12. Salahutu	-	-	62.72	62.72
13. Leihitu	-	-	26.76	26.76
14. Leihitu Barat	-	-	10.63	10.63
15. Seram Utara	-	-	185.75	185.75
16. Seram Utara Barat	-	-	31.05	31.05
17. Seram Utara Timur Kobi	-	-	75.57	75.57
18. Seram Utara Timur Seti	-	-	63.12	63.12
Jumlah / Total	-	-	980.40	980.40

Sumber / Source : Dinas Pekerjaan Umum dan Penataan Ruang
 Kabupaten Maluku Tengah /
Public Works and Spatial Planning Office of Central Maluku Regency

Tabel 9.1.2 Panjang Jalan Menurut Kecamatan dan Pemerintahan yang Berwenang Mengelolanya di Kabupaten Maluku Tengah, 2017
Length of Roads by Districts and Level of Government Authority in Maluku Tengah Regency, 2017

Kecamatan <i>Districts</i>	Aspal <i>Asphalted</i>	Kerikil/ Tanah Pengerasan Baru <i>Soil/ Stones of New Harnener</i>	Pengussuran/ Pembukaan Jln <i>Crashing/ New Road Servey</i>	Jalan Hutan <i>Road of Jungle</i>	Jumlah <i>Total</i>
(1)	(2)	(3)	(4)	(5)	(6)
Banda	27,504	3,630	7,419	-	38,553
Tehoru	13,167	-	5,837	-	19,004
Telutih	10,809	-	10,601	-	21,410
Amahai	110,438	8,280	9,057	-	127,775
Kota Masohi	57,241	0,028	1,027	-	58,296
Teluk Elpaputih	11,219	8,366	1,704	-	21,289
T N S	45,747	5,838	1,650	-	53,235
Saparua	53,048	8,598	4,386	39,504	105,536
Nusalaut	23,000	-	0,000	-	23,000
Pulau Haruku	35,568	1,000	10,507	9,625	56,700
Salahutu	46,706	4,123	11,895	-	62,724
Leihitu	14,976	4,902	2,184	4,699	26,761
Leihitu Barat	3,289	0,480	6,860	-	10,629
Seram Utara	20,028	56,550	7,167	102,000	185,745
Seram Utara Barat	15,528	7,424	8,095	-	31,047
SUT Kobi	19,443	56,131	0,000	-	75,574
SUT Seti	23,601	39,084	0,432	-	63,117
Jumlah / Total	531,312	204,434	88,821	155,828	980,395

Sumber / Source : Dinas Pekerjaan Umum dan Penataan Ruang
Kabupaten Maluku Tengah /
Public Works and Spatial Planning Office of Central Maluku Regency

Tabel 9.1.3 Panjang Jalan Kabupaten Maluku Tengah Menurut Keadaan Jalan (Kilometer) di Kabupaten Maluku Tengah, 2017
Maluku Tengah Regency Road Length by Surface Type, Road Condition and Road Class in Maluku Tengah Regency, 2017

Keadaan Jalan <i>Road Condition</i>	Status Jalan <i>Road Status</i>		
	Jalan Negara <i>State Road</i>	Jalan Provinsi <i>Province Road</i>	Jalan Kabupaten <i>Regency Road</i>
(1)	(2)	(3)	(4)
I. Jenis Permukaan/Type of Surface			
Aspal/Asphalted	-	-	531,312
Kerikil/Gravel	-	-	204,434
Tanah/Bert	-	-	88,821
Lainnya/Other	-	-	155,828
II. Kondisi Jalan/Road Condition			
Baik/Good	-	-	469,082
Sedang/Mediocre	-	-	81,832
Rusak Ringan/Light Damaged	-	-	182,319
Rusak Berat/Heavy Damaged	-	-	247,162
Lain-lain/Others	-	-	-
III. Kelas Jalan/Road Classification			
Kelas I/Class I	-	-	-
Kelas II/Class II	-	-	-
Kelas III/Class III	-	-	980,395
Kelas III A/Class III A	-	-	-
Kelas III B/Class III B	-	-	-
Kelas III C/Class III C	-	-	-
Tidak Dirinci/Not Specified	-	-	-

Sumber / Source : Dinas Pekerjaan Umum dan Penataan Ruang Kabupaten Maluku Tengah /
Public Works and Spatial Planning Office of Central Maluku Regency

Tabel 9.1.4 Jumlah Izin Trayek dan Armada Operasi Dirinci Per Basis Trayek di Kabupaten Maluku Tengah, 2017
Number of Route License and Operation Station By The Route Basic in Maluku Tengah Regency, 2017

Basis Trayek <i>Route Base</i>	I z i n / License		
	2015	2016	2017
(1)	(2)	(3)	(4)
Masohi			
Masohi – Sugiarito	29	37	41
Masohi – Makariki	37	40	47
Masohi – Amahai	39	41	50
Masohi – Tehoru	6	7	5
Masohi – Tamilouw	4	5	6
Masohi – Rutah	7	9	15
Masohi – Sepa	12	15	17
Masohi – Tanjung	4	5	8
Masohi – Liang	17	18	20
Masohi – Waipia	60	61	56
Masohi – km 12	-	-	3
Masohi – Gale gale	-	-	-
Masohi-- Ambon			7
Masohi-- Waipirit			15
Masohi-- Piru			2
Masohi -- Elpaputih			4
Saparua			
Saparua – Booi	4	5	6
Saparua – Haria	25	27	32
Saparua – Hatawano	-	-	37
Saparua – Kulur/Pia	3	4	4
Saparua – Tenggara	15	17	17
Leihitu			
Hitu – Ambon	-	-	12

Lanjutan Tabel / Continued Tabel 9.1.7

Basis Trayek <i>Route Base</i>	I z i n / License		
	2015	2016	2017
(1)	(2)	(3)	(4)
Leihitu	-	-	40
Hila--Ambon	-	-	4
Hitulama-- Ambon	-	-	6
Wakal--Ambon	-	-	14
Seit—Ambon	-	-	2
Hitumesing—Ambon	-	-	6
Asilulu—Ambon	-	-	4
Mamala—Ambon	-	-	1
Kaitetu—Ambon	-	-	1
Kaliuli-- Ambon	-	-	1
Leihitu Barat			
Alang—Ambon	-	-	18
Hatu—Ambon	-	-	6
Larike—Ambon	-	-	6
Liliboy—Ambon	-	-	5
Wakasihu-- Ambon	-	-	1
Salahutu			
Tulehu—Ambon	-	-	51
Liang—Ambon	-	-	31
Waaï—Ambon	-	-	34
Suli—Ambon	-	-	28
Tengah2—Ambon	-	-	17
Tial-- Ambon	-	-	15
P Haruku			
Hulaliu-- Kailolo	-	-	6
Jumlah / Total	-	-	701

Sumber / Source : Dinas Perhubungan Kabupaten Maluku Tengah /
Office of Transportation, Central Maluku Regency

Tabel 9.1.5 Jumlah Kendaraan Bermotor Yang Terdaftar di Kabupaten Maluku Tengah, 2017
Table Number of Engine Vehicles Registered in Maluku Tengah Regency, 2017

Jenis Kendaraan <i>Vehicles Type</i>	Dinas	Umum	Bukan Umum	Jumlah <i>Total</i>
(1)	(2)	(3)	(4)	(5)
Sedan, Sedan ST, dan Sejenis	3	-	41	44
Jeep	6	-	10	16
Station Mini Bus dan Sejenis	138	463	644	1 245
Bus, Micro Bus, dan Sejenis	5	12	1	18
Truck, Dump Truck, Pick Up	34	264	409	707
Alat-Alat Berat/Besra	-	-	-	-
Sepeda Motor/Scooter	716	-	9 069	9 785
Jumlah / Total	902	739	10 174	11 815

Sumber / Source : SAMSAT Kabupaten Maluku Tengah / SAMSAT Central Maluku Regency

TRANSPORTATION AND COMMUNICATION

Tabel 9.1.6 Jumlah Surat Izin Mengemudi Kendaraan Bermotor yang Diterbitkan Dalam Wilayah Polres Maluku Tengah Menurut Golongan Dirinci per Bulan di Kabupaten Maluku Tengah, 2017
Number of Driving Licence of Vehicles Issued by Maluku Tengah of Police Resort by The Group Monthly in Maluku Tengah Regency, 2017

Bulan Month	Gol A Group A		Gol B I Group B I		Gol B II Group B II		Gol C Group C	Jumlah Total
	Biasa Ordinary	Umum General	Biasa Ordinary	Umum General	Biasa Ordinary	Umum General		
	(2)	(3)	(4)	(5)	(6)	(7)		
(1)	(2)	(3)	(4)	(5)	(6)	(7)	(8)	(9)
Januari / January	79	4	19	19	2	2	299	424
Februari / February	64	3	13	14	0	0	264	358
Maret / March	118	2	13	30	0	4	300	467
April / April	76	2	7	20	1	6	340	452
Mei / May	105	6	15	22	2	1	287	438
Juni / June	96	6	15	16	3	2	432	570
Juli / July	128	4	16	22	2	2	559	733
Agustus / August	87	5	14	23	0	3	350	482
September / September	44	2	4	7	0	1	156	214
Oktober / October	141	4	13	18	1	5	452	634
November / November	221	15	31	29	3	6	917	1.222
Desember / December	89	2	16	15	1	2	313	438
Jumlah / Total	1.248	55	176	235	15	34	4.669	6.432

Sumber / Source : Polres Maluku Tengah / Central Maluku Regency Police

Tabel 9.1.7 Jumlah Surat Tanda Nomor Kendaraan (STNK) dan Buku Pemilik Kendaraan Bermotor (BPKB) Dirinci per Bulan di Kabupaten Maluku Tengah, 2017
Number of Vehicles Sign Board and Vehicles Owned Book by The Month in Maluku Tengah Regency, 2017

Kecamatan Districts	STNK Vehicles Sign Board			BPKB Vehicles Owned Book		
	2015	2016	2017	2015	2016	2017
(1)	(2)	(3)	(4)	(5)	(6)	(7)
Januari / January	226	357	353	70	170	191
Februari / February	159	411	375	57	203	202
Maret / March	495	415	235	348	229	88
April / April	270	348	282	123	152	145
Mei / May	312	244	233	167	100	100
Juni / June	224	281	260	109	143	117
Juli / July	294	283	266	176	139	118
Agustus / August	364	315	272	200	149	115
September / September	290	292	307	145	133	155
Oktober / October	312	309	290	148	157	118
November / November	352	297	298	175	167	120
Desember / December	435	303	258	192	124	131
Jumlah / Total	3.733	3.855	3.429	1.910	1.866	1.600

Sumber / Source : Polres Maluku Tengah / Central Maluku Regency Police

TRANSPORTATION AND COMMUNICATION

Lanjutan Tabel / Continued Tabel 9.1.7

Kecamatan Districts	PENGESAHAN legalization			TNKB vehicle registration number		
	2015	2016	2017	2015	2016	2017
(1)	(2)	(3)	(4)	(5)	(6)	(7)
Januari / January	-	-	301	-	-	353
Februari / February	-	-	532	-	-	375
Maret / March	-	-	340	-	-	235
April / April	-	-	608	-	-	282
Mei / May	-	-	643	-	-	233
Juni / June	-	-	442	-	-	260
Juli / July	-	-	663	-	-	266
Agustus / August	-	-	667	-	-	272
September / September	-	-	549	-	-	307
Oktober / October	-	-	833	-	-	290
November / November	-	-	799	-	-	298
Desember / December	-	-	703	-	-	258
Jumlah / Total	-	-	7.080	-	-	3.429

Lanjutan Tabel / Continued Tabel 9.1.7

Kecamatan Districts	MUTASI Mutation			SKUKP SKUKP		
	2015	2016	2017	2015	2016	2017
(1)	(2)	(3)	(4)	(5)	(6)	(7)
Januari / January	-	-	8	-	-	46
Februari / February	-	-	4	-	-	30
Maret / March	-	-	4	-	-	49
April / April	-	-	3	-	-	36
Mei / May	-	-	2	-	-	46
Juni / June	-	-	0	-	-	0
Juli / July	-	-	3	-	-	88
Agustus / August	-	-	3	-	-	45
September / September	-	-	2	-	-	14
Oktober / October	-	-	0	-	-	41
November / November	-	-	9	-	-	84
Desember / December	-	-	4	-	-	36
Jumlah / Total	-	-	42	-	-	515

TRANSPORTATION AND COMMUNICATION

Tabel 9.1.8 Pelanggaran dan Kecelakaan Lalu Lintas Serta Akibat yang Ditimbulkan Dirinci per Bulan di Kabupaten Maluku Tengah, 2017
Table Number of Trespasses and Traffic Accident, Causes Appeared by the Month in Maluku Tengah Regency, 2017

Bulan Month	Pelanggaran / Trespasses		Kecelakaan / Accident (Orang / People)			
	Kejadian Accident	Denda (Rp.) Fine (Rp.)	Kejadian Accident	Tewas Dead	Luka Berat Heave Wourt	Luka Ringan Light Wourt
(1)	(2)	(3)	(4)	(5)	(6)	(7)
Januari / January	200	6.363.000	5	2	0	5
Februari / February	115	15.690.000	8	2	5	10
Maret / March	53	6.769.000	5	1	1	4
April / April	66	21.099.000	9	4	6	9
Mei / May	160	35.729.000	9	5	4	9
Juni / June	210	50.078.000	7	3	4	8
Juli / July	165	35.315.000	2	1	0	3
Agustus / August	215	45.865.000	2	1	0	2
September / September	288	69.671.000	3	0	1	3
Oktober / October	310	75.982.000	5	2	3	3
November / November	568	134.167.000	4	2	2	2
Desember / December	324	83.276.000	5	3	3	1
Jumlah / Total	2.674	580.004.000	64	26	29	59

Sumber / Source : Polres Maluku Tengah / Central Maluku Regency Police

Tabel 9.1.9 Pelabuhan dan Kedalamannya di Kabupaten Maluku Tengah, 2017
Table Ports and It Depth in Maluku Tengah Regency, 2017

Kecamatan>Nama Pelabuhan Lokal <i>District/Name of Lokal Port</i>	Konstruksi Dermaga <i>Quay Construction</i>	Ukuran <i>Length</i> (M)	Fasilitas Gudang <i>Storage Fasilitas</i> (M ²)
(1)	(2)	(5)	(6)
1. Tulehu	Beton	200 x 40	-
2. Haria	Beton	-	-
3. Banda	Beton	62 x 8	-
4. Tehoru	Beton	-	-
5. Hitu	Beton	100 x 8	-
6. Amahai	Beton	-	-
7. Tuhaha	Beton	122 x 10	-
8. Wahai	Beton	70 x 6	-
9. Kobisadar	Beton	70 x 6	-

Sumber / Source : Dinas Perhubungan Provinsi Maluku /
Maluku Province Transportation Office

TRANSPORTATION AND COMMUNICATION

Tabel 9.1.10 Potensi Dermaga Laut di Kabupaten Maluku Tengah, 2017
Table Quay Potential in Maluku Tengah Regency, 2017

Kecamatan/ Nama Pelabuhan Lokal <i>Districts/ Name of Lokal Port</i>	Konstruksi Dermaga <i>Quay Construksion</i>	Milik / Owner	Kelas / Class
(1)	(2)	(3)	(4)
I. Umum/General			
Tulehu	Beton	-	-
Haria	Kayu	-	-
Banda	Beton	-	-
Amahai	Beton	-	-
Tehoru	Beton	-	-
Wahai-Air Besar	Beton	-	-
Wahai-Kobisadar	Beton	-	-
Hitu	Beton	-	-
II. Khusus			
Pertamina/Special			
<i>Pertamina</i>			
Masohi	-	-	-
III. Khusus Perikanan			
Udang/Special			
<i>Fisheries of Lobster</i>			
Waai	-	-	-
Hitu	-	-	-
Tulehu	-	-	-

Sumber / Source : Dinas Perhubungan Provinsi Maluku /
Maluku Province Transportation Office

Tabel 9.1.11 Bandara Udara dan Keadaannya di Kabupaten Maluku Tengah, 2017
Table Aircraft in Maluku Tengah Regency, 2017

Kecamatan/ Bandara Lapangan Terbang Districts/ Name of Airports	Panjang Length	Pengembangan Development
(1)	(2)	(3)
Amahai	850 x 23 m	-
Banda	900 x 30 m	-
Wahai	850 x 23 m	-

Sumber / Source : Dinas Perhubungan Provinsi Maluku /
Maluku Province Transportation Office

9.2 KOMUNIKASI / COMMUNICATION

Tabel 9.2.1 Banyaknya Surat Pos Tercatat yang Diterima dan Dikirim Menurut Bulan Pada PT Pos Indonesia Cabang Ambon di Kabupaten Maluku Tengah, 2017

Table

Number of Recorded Post Letter Which Accepted and Sent at Amboina Branch Office of Indonesian Post Company by Month in Maluku Tengah Regency, 2017

Bulan Month	Diterima Accepted	Dikirim Sent
(1)	(2)	(3)
Januari / January	143	7
Februari / February	47	9
Maret / March	105	5
April / April	106	9
Mei / May	94	3
Juni / June	127	4
Juli / July	51	6
Agustus / August	2	-
September / September	68	7
Oktober / October	110	7
November / November	107	5
Desember / December	135	2
Jumlah / Total	1.095	64

Sumber / Source : PT Pos Indonesia Cabang Masohi / PT Pos Indonesia Masohi Branch

Tabel 9.2.2 Banyaknya Surat Pos Biasa Dalam Negeri Yang Diterima dan Dikirim Menurut Bulan Pada PT Pos Indonesia Cabang Ambon di Kabupaten Maluku Tengah, 2017
Number of Inland Post Letter Which Accepted and Sent at Amboina Branch Office of Indonesia Post Company by Month in Maluku Tengah Regency, 2017

Bulan <i>Month</i>	Diterima <i>Accepted</i>	Dikirim <i>Sent</i>
(1)	(2)	(3)
Januari / January	-	-
Februari / February	173	-
Maret / March	98	-
April / April	-	1
Mei / May	-	4
Juni / June	53	9
Juli / July	509	6
Agustus / August	174	34
September / September	605	8
Oktober / October	460	1
November / November	82	-
Desember / December	-	-
Jumlah / Total	2.154	63

Sumber / Source : PT Pos Indonesia Cabang Masohi / PT Pos Indonesia Masohi Branch

TRANSPORTATION AND COMMUNICATION

Tabel 9.2.3 Banyaknya Surat Pos Kilat Dalam Negeri Yang Diterima dan Dikirim Menurut Bulan Pada PT Pos Indonesia Cabang Ambon di Kabupaten Maluku Tengah, 2017

Number of Inland Express Post Letter Which Accepted and Sent at Amboina Branch Office of Indonesia Post Company by Month in Maluku Tengah Regency, 2017

Bulan <i>Month</i>	Diterima <i>Accepted</i>	Dikirim <i>Sent</i>
(1)	(2)	(3)
Januari / January	1.602	396
Februari / February	2.006	325
Maret / March	2.069	510
April / April	1.430	337
Mei / May	1.899	402
Juni / June	1.749	298
Juli / July	1.738	376
Agustus / August	1.165	463
September / September	1.569	476
Oktober / October	2.151	414
November / November	2.036	676
Desember / December	1.480	297
Jumlah / Total	20.894	4.970

Sumber / Source : PT Pos Indonesia Cabang Masohi / PT Pos Indonesia Masohi Branch

Tabel 9.2.4 Kapasitas Sentral Telepon Menurut lokasi di Kabupaten Maluku Tengah, 2017
Table Capacity of Telephone Central in Maluku Tengah Regency, 2017

Daerah Location	2013	2014	2015	2016	2017
(1)	(2)	(3)	(4)	(5)	(6)
Masohi	1.687	700	1.700	1.600	1.600
Banda Neira	529	600	600	*)	600
Saparua	534	-	534	*)	534
Wahai	203	300	300	*)	300
Jumlah / Total	2.953	2.600	3.134	1.600	3.034

Catatan / Notes : *) = **Silahkan kunjungi sumber terkait untuk mendapatkan data lengkap / Please visit the related resources to get the complete data**

Sumber / Source : PT Telkom Masohi

REGENCY/MUNICIPAL COMPARISON

Tabel 9.2.5 Jumlah Langganan Telepon Berbayar Menurut Bulan di Kabupaten Maluku Tengah, 2017
Number of Regular Telephones Subscribers in Maluku Tengah Regency, 2017

Bulan Month	Banyaknya Langganan Telepon Number of Regular Telephones				
	2013	2014	2015	2016	2017
(1)	(2)	(3)	(4)	(5)	(5)
Januari / January	1.181	1.186	1.190	1.000	1.410
Februari / February	1.169	1.175	1.200	1.100	1.500
Maret / March	1.181	1.186	1.205	1.175	1.590
April / April	1.193	1.198	1.220	1.250	1.650
Mei / May	1.205	1.209	1.225	1.275	1.740
Juni / June	1.217	1.220	1.240	1.300	1.830
Juli / July	1.229	1.232	1.260	1.325	1.920
Agustus / August	1.241	1.248	1.275	1.350	2.010
September / September	1.253	1.257	1.280	1.375	2.100
Oktober / October	1.266	1.270	1.295	1.390	2.190
November / November	1.279	1.285	1.305	1.399	2.280
Desember / December	1.291	1.295	1.315	1.405	2.370
Jumlah / Total	14.705	14.761	15.010	15.344	22.590

Sumber / Source : PT Telkom Masohi

Keuangan Daerah dan Harga
Local Finance and Price

10

**Realisasi Pendapatan Asli Daerah
(rupiah) pada tahun 2017 :**

66.857.677.228,42



**Total Realisasi Pengeluaran
Rutin dan Pembangunan pada
tahun 2017 :**

1.628.326.906.937,04



**Jumlah Koperasi pada tahun
2017 tercatat sebanyak**

631 unit



**Jumlah simpanan pada tahun 2017
(Rp. 000)**

4.283.911,24



**Jumlah anggota Koperasi
tahun 2017**

42.714 orang



PENJELASAN TEKNIS

- 1 **Realisasi Penerimaan dan Pengeluaran Pemerintah Provinsi** adalah realisasi/perhitungan APBD Provinsi pada tiap tahun anggaran. **Pendapatan Asli Daerah (PAD)** adalah pendapatan yang diperoleh daerah yang dipungut berdasarkan peraturan daerah sesuai dengan peraturan perundang-undangan, guna keperluan daerah yang bersangkutan dalam membiayai kegiatannya.
- 3 **Dana Perimbangan** adalah dana yang bersumber dari pendapatan APBN yang dialokasikan kepada Daerah untuk mendanai kebutuhan daerah dalam rangka pelaksanaan desentralisasi.
- 4 **Lain-lain Pendapatan yang Sah** adalah pendapatan lainnya dari pemerintah pusat dan atau dari instansi pusat, serta dari daerah lainnya.

TECHNICAL NOTES

- 1 **Actual revenue and expenditure of Provincial Government** is the realization/provincial budget calculations for every fiscal year.
- 2 **Original Local Government Revenue** is revenue that withheld based on local regulations in accordance with the legislation, for the purposes of financing their activities.
- 3 **Balanced Budget** is the fund coming from the state budget that allocated to regions to fund their needs in the context of decentralization.
- 4 **Other Legal Revenue** is other income that coming from the central government and or from the central agencies, as well as from other local government.

ULASAN

Jumlah koperasi yang tercatat pada tahun 2017 mencapai 631 unit, meningkat 20 unit dari tahun 2016 dengan jumlah anggota mencapai 42.714 orang. Perkembangan ini cenderung positif dibandingkan dengan dua tahun sebelumnya yang menurun/negatif

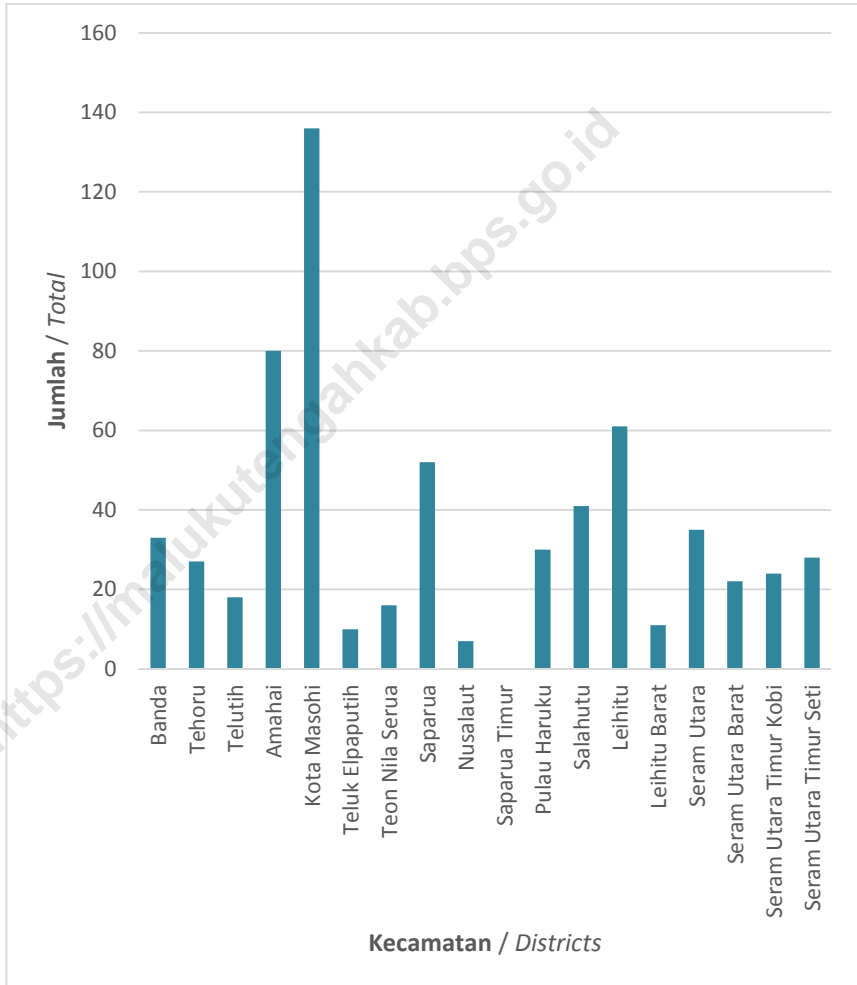
DESCRIPTION

The number of koperasi noted in 2017 reach 631 unit, increasing 20 unit from 2016 with membership of more than 42 thousand. This growth is mostly positive compare to the previous two year which is negatif.

Gambar 10
Picture

Jumlah dan Penyebaran Koperasi Menurut Jenis Dirinci per Kecamatan di Kabupaten Maluku Tengah, 2017

Number and Cooperative Spreading By The Type of The Districts in Maluku Tengah Regency, 2017



Sumber / Source : Dinas Koperasi, Usaha Kecil dan Menengah Kabupaten Maluku Tengah / Office of Cooperatives, Small and Medium Enterprises, Central Maluku Regency

10.1 KEUANGAN DAERAH / LOCAL FINANCE

Tabel 10.1.1 Realisasi Pendapatan Pemerintah Kabupaten Maluku Tengah Menurut Jenis Pendapatan (rupiah) di Kabupaten Maluku Tengah, 2017
Actual Revenues of Government of Maluku Tengah Regency by Source of Revenues (thousand rupiahs) in Maluku Tengah Regency, 2017

Jenis Pendapatan <i>Source of Revenues</i>	2016	2017
(1)	(2)	(3)
1. Pendapatan Asli Daerah (PAD) / Original Local Government Revenue	120.254.443.504,22	66.857.677.228, 42
1.1 Pajak Daerah / Local Taxes	14.351.567.944,69	15.285.181.673, 05
1.2 Retribusi Daerah / Requisitions	15.638.815.278,00	17.060.775.589, 00
1.3 Hasil Perusahaan Milik Daerah dan Pengelolaan Kekayaan Daerah yang Dipisahkan / <i>Income of Regional Gov. Corporate and Management of Separated Reg. Gov. Wealth</i>	1.654.710.703,00	-
1.4 Lain-lain PAD yang Sah / Other Original Local Gov. Revenue	88.609.349.578,53	34.511.719.966, 37
Dana Perimbangan / Balanced Budget	1.301.654.768.529,00	1.313.393.281.363,00
2.1 Bagi Hasil Pajak / Tax Sharing	19.474.303.190,00	12.286.166.510, 00
2.2 Bagi Hasil Bukan Pajak/Sumber Daya Alam / <i>Non Tax/Natural Resources Sharing</i>	1.652.379.580,00	3.481.347.529,00
2.3 Dana Alokasi Umum <i>General / Allocation Funds</i>	977.608.288.000,00	960.434.854.000,00
2.4 Dana Alokasi Khusus / <i>Special Allocation Funds</i>	302.919.797.759,00	337.191.013.329, 00

Lanjutan Tabel / Continued Tabel 10.1.1

Jenis Pendapatan <i>Source of Revenues</i>	2016	2017
(1)	(2)	(3)
3 Lain-lain Pendapatan yang Sah / Other Legal Revenue	176.597.229.022,97	240.547.900.153, 91
3.1 Pendapatan Hibah / Grants	33.631.948.000,00	205.059.808.411,00
3.2 Dana Darurat / Emergency Funds	-	-
3.3 Dana Bagi Hasil Pajak dari Provinsi dan Pemerintah Daerah Lainnya / Tax Sharing From Province and Other Local Governments	26.753.077.796,97	27.988.091.742, 91
3.4 Dana Penyesuaian dan Otonomi Daerah / Outonomous Region and Balancing Funds	-	7.500.000.000, 00
3.5 Bantuan Keuangan dari Provinsi atau Pemerintah Daerah Lainnya / Financial Assistance From Province and Other Local Governments	115.207.566.014,00	-
3.6 Lainnya / Other Funds	1.004.637.212,00	-
Jumlah / Total	1.598.506.441.056,19	1.620.798.958.750, 33

Sumber / Source : Badan Pengelola Keuangan dan Aset Daerah

Kabupaten Maluku Tengah /

Regional Financial and Asset Management Agency of Central Maluku Regency

Tabel 10.1.2 Realisasi Pengeluaran Rutin dan Pembangunan Dirinci Per Jenis di Kabupaten Maluku Tengah, 2017
Development and Constant Expenditures Realization by Expenditure Type in Maluku Tengah Regency, 2017

Jenis Pengeluaran <i>Source of Expenditure</i>		2016	2017
(1)		(2)	(3)
1.	Belanja Operasi / <i>Operational Expenditure</i>	1.289.684.070.894,00	1.262.859.375.574, 04
1.1	Belanja Pegawai / <i>Employee Expenditure</i>	796.434.346.393,00	668.897.898.971, 00
1.2	Belanja Barang / <i>Goods Expenditure</i>	271.770.264.340,00	298.339.472.220, 04
1.3	Belanja Subsidi / <i>Subsidy Expenditure</i>	-	551.131.000, 00
1.4	Belanja Hibah / <i>Hibah Expenditure</i>	74.708.953.840,00	28.572.949.000, 00
1.5	Belanja Bantuan Sosial / <i>Social Support Expenditure</i>	6.349.000.000,00	5.121.000.000, 00
1.6	Belanja Bantuan Keuangan / <i>Financial Support Expenditure</i>	140.421.506.321,00	241.457.924.383, 00
2.	Belanja Modal / <i>Asset Expenditure</i>	332.200.231.350,00	364.918.834.453, 00
2.1	Belanj Tanah / <i>Land Expenditure</i>	2.200.181.850,00	618.117.500, 00
2.2	Belanja Peralatan dan Mesin / <i>Tools and Machine Expenditure</i>	48.003.090.964,00	42.753.654.404, 00
2.3	Belanja Bangunan dan Gedung/ <i>Building Expenditure</i>	99.463.575.120,00	127.745.731.145, 00
2.4	Belanja Jalan, Irigasi dan Jembatan / <i>Road, Irigation, and Bridge Expenditure</i>	178.407.083.496,00	191.408.665.974, 00
2.5	Belanja Aset Tetap Lainnya / <i>Other Expenditure</i>	4.126.299.920,00	2.392.755.430, 00

Lanjutan Tabel / Continued Tabel 10.1.2

Jenis Pengeluaran <i>Source of Expenditure</i>		2015	2017
(1)		(2)	(3)
3	Belanja Tak Terduga	9.790.478.500,00	548.696.910, 00
3.1	Belanja Tak Terduga/ <i>Unexpected</i> <i>Expenditure</i>	9.790.478.500,00	548.696.910, 00
Jumlah / Total		1.631.674.780.744,00	1.628.326.906.937, 04

Sumber / Source : Badan Pengelola Keuangan dan Aset Daerah

Kabupaten Maluku Tengah /

Regional Financial and Asset Management Agency of Central Maluku

Regency

Tabel 10.1.3 Target dan Realisasi Pungutan Pajak dan Retribusi Dirinci per Jenis Penerimaan di Kabupaten Maluku Tengah, 2017
Targets and Realization of Tax and Retribution Income Type in Maluku Tengah Regency, 2017

	Jenis Penerimaan <i>Income Type</i>	Target / <i>Targets</i> (Rp)	Realisasi / <i>Realization</i> (Rp)	Persentase <i>/</i> <i>Percentage</i> (%)
	(1)	(2)	(3)	(4)
1.1	Pajak Daerah / <i>Local Taxes</i>	37.511.299.387	9.717.058.020	25,90
1.2	Retribusi Daerah / <i>Retributions</i>	4.144.250.000	15.837.545.525	382,16
1.3	Hasil Perusahaan Milik Daerah dan Pengelolaan Kekayaan Daerah yang Dipisahkan / <i>Income of Regional Gov. Corporate and Management of Separated Reg. Gov. Wealth</i>	-	-	-
1.4	Lain-lain PAD yang Sah / <i>Other Original Local Gov. Revenue</i>	83.068.771.010	22.674.617.057,73	27,30
2	Dana Perimbangan / <i>Balanced Budget</i>	1.373.596.563.770	1.105.431.062.307	94,17
3	Lain-lain Pendapatan yang Sah / <i>Other Legal Revenue</i>	250.199.360	115.775.826.490,52	46,27
	Jumlah / Total	1.748.520.244.157	1.269.436.109.400,30	81,96

Sumber / Source : Badan Pendapatan Kabupaten Maluku Tengah /
Central Maluku Regency Revenue Agency

Tabel 10.1.4 Target dan Realisasi Pungutan Pajak dan Retribusi Dirinci per Jenis Penerimaan di Kabupaten Maluku Tengah, 2017
Targets and Realization of Tax and Retribution Income Type in Maluku Tengah Regency, 2017

Tahun Year	Rencana Planned		Realisasi Realization			
	SKB	APBN	SKB	%	APBN	%
(1)	(2)	(3)	(4)	(5)	(6)	(7)
2017	-	-	-	-	-	-
2015	-	-	-	-	-	-
2014	-	-	-	-	-	-
2013	-	-	-	-	-	-
2012	1.621.180	2.915.017	916.228	56,52	1.267.067	43,46
2011	871.884	58.006.278	806.913	92	53.935.376	92
2010	1.091.225	45.725.768	1.197.215	109,71	52.160.400	114,07
2009	1.033.278	47.488.126	864.215	84	46.244.139	97

Sumber / Source : Badan Pendapatan Kabupaten Maluku Tengah /
Central Maluku Regency Revenue Agency

Tabel 10.1.5 Realisasi Proyek Penanaman Modal Dalam Negeri dan Penanaman Modal Asing Menurut Sektor Usaha di Kabupaten Maluku Tengah, 2017
Actual Domestic and Foreign Capital Investment Project by Sector in Maluku Tengah Regency, 2017

Bidang Usaha Sector	Penanaman Modal Dalam Negeri / Domestic Capital Investment			
	Proyek Project (Buah)	Investasi (Rp) Investment	TKI	TKA
(1)	(2)	(3)	(4)	(5)
I. Sektor Primer	21	1.914.217.761.539	3.253	9
1. Tanaman Pangan dan Perkebunan / Food Crops and Plantation	10	1.305.423.907.539	1.843	-
2. Perikanan / Fishery	9	608.793.854.000	1.410	9
3. Peternakan / Livestock	1	-	-	-
4. Kehutanan / Forestry	1	-	-	-
5. Pertambangan / Mining	-	-	-	-
II. Sektor Sekunder	5	438.140.205.090	790	-
1. Industri Makanan / Food Industry	1	335.280.213.915	134	-
2. Industri Kendaraan Bermotor dan Alat Transportasi lain /	2	1.285.000.000	15	-
3. Industri Lainnya/	2	101.574.991.175	641	-
4. Industri /	-	-	-	-
5. Industri Kertas dan Percetakan / Manufacture of Paper and Printing	-	-	-	-
6. Industri Kimia dan Farmasi / Manufacture of Chemical and Pharmaceuticals	-	-	-	-

Lanjutan Tabel / Continued Tabel 10.1.5

Bidang Usaha Sector	Penanaman Modal Dalam Negeri / Domestic Capital Investment			
	Proyek Project (Buah)	Investasi (Rp) Investment	TKI	TKA
(1)	(2)	(3)	(4)	(5)
7. Industri Karet dan Plastik / <i>Manufacture of Rubber and Plastics Product</i>	-	-	-	-
8. Industri Mineral Non Logam / <i>Manufacture of Non-Metallic Mineral</i>	-	-	-	-
9. Industri Logam, Mesin, dan Elektronika / <i>Manufacture of Fabricated Metal Products, Machine, and Electrical Equipment</i>	-	-	-	-
10. Industri Instrumen Kedokteran, Presisi, Optik dan Jam	-	-	-	-
11. Industri Kendaraan Bermotor dan Alat Transportasi Lain / <i>Transportation</i>	-	-	-	-
12. Jasa Lainnya / <i>Other kind of services</i>	-	-	-	-
III. Sektor Tersier	17	32.696.250.000	265	1
1. Listrik, Gas, dan Air / <i>Electricity, Gas, and Water</i>				
2. Konstruksi / <i>Construction</i>				
3. Perdagangan dan Reparasi / <i>Trade and Repair</i>				
4. Hotel dan Restoran / <i>Hotel and Restaurant</i>	16	30.021.250.000	215	1
5. Transportasi, Gudang, dan Komunikasi / <i>Transportation, Storage and Communication</i>	-	-	-	-
6. Perumahan, Kawasan Industri dan Perkantoran	1	2.675.000.000	50	-
7. Jasa Lainnya / <i>Other kind of services</i>				
Jumlah / Total	43	2.385.054.216.629	4.308	10

Lanjutan Tabel / Continued Tabel 10.1.5

Bidang Usaha <i>Sector</i>	Penanaman Modal Asing / <i>Foreign Capital Investment</i>			
	Proyek <i>Project</i> (Buah)	Investasi (Rp) <i>Investment</i>	TKI	TKA
(1)	(6)	(7)	(8)	(9)
I. Sektor Primer	1	199.148.172.444	87	1
1. Tanaman Pangan dan Perkebunan / <i>Food Crops and Plantation</i>	1	199.148.172.444	87	1
2. Perikanan / <i>Fishery</i>	-	-	-	-
3. Peternakan / <i>Livestock</i>	-	-	-	-
4. Kehutanan / <i>Forestry</i>	-	-	-	-
5. Pertambangan / <i>Mining</i>	-	-	-	-
II. Sektor Sekunder	-	-	-	-
1. Industri Makanan / <i>Food Industry</i>	-	-	-	-
2. Industri Tekstil / <i>Manufacture of Textiles</i>	-	-	-	-
3. Industri Barang dari Kulit dan Alas Kaki / <i>Manufacture of Related Product of Leather and Footwear</i>	-	-	-	-
4. Industri Kayu / <i>Wood Industry</i>	-	-	-	-
5. Industri Kertas dan Percetakan / <i>Manufacture of Paper and Printing</i>	-	-	-	-
6. Industri Kimia dan Farmasi / <i>Manufacture of Chemical and Pharmaceuticals</i>	-	-	-	-
7. Industri Karet dan Plastik / <i>Manufacture of Rubber and Plastics Product</i>	-	-	-	-
8. Industri Mineral Non Logam / <i>Manufacture of Non-Metallic Mineral</i>	-	-	-	-

Lanjutan Tabel / Continued Tabel 10.1.5

	Bidang Usaha <i>Sector</i>	Penanaman Modal Asing / <i>Foreign Capital Investment</i>			
		Proyek <i>Project</i> (Buah)	Investasi (Rp) <i>Investment</i>	TKI	TKA
	(1)	(6)	(7)	(8)	(9)
9.	Industri Logam, Mesin, dan Elektronika / Manufacture of Fabricated Metal Products, Machine, and Electrical Equipment	-	-	-	-
10.	Industri Instrumen Kedokteran, Presisi, Optik dan Jam	-	-	-	-
11.	Industri Kendaraan Bermotor dan Alat Transportasi Lain / Transportation	-	-	-	-
12.	Jasa Lainnya / Other kind of services	-	-	-	-
III.	Sektor Tersier				
1.	Listrik, Gas, dan Air / Electricity, Gas, and Water	1	677.400.000.000	-	50
2.	Konstruksi / Construction				
3.	Perdagangan dan Reparasi / Trade and Repair				
4.	Hotel dan Restoran / Hotel and Restaurant	1	3.387.000.000	58	2
5.	Transportasi, Gudang, dan Komunikasi / Transportation, Storage and Communication	-	-	-	-
6.	Perumahan, Kawasan Industri dan Perkantoran	-	-	-	-
7.	Jasa Lainnya / Other kind of services	-	-	-	-
	Jumlah / Total	3	879.935.172.444	145	53

Sumber / Source : Dinas Penanaman Modal dan Pelayanan Terpadu Satu Pintu Kabupaten Maluku Tengah / *Investment Services and Integrated Services One Door of Central Maluku Regency*

Tabel 10.1.6 Realisasi Penanaman Modal Dalam Negeri dan Penanaman Modal Asing di Kabupaten Maluku Tengah, 2017
Actual Domestic and Foreign Capital Investment (Rp) in Maluku Tengah Regency, 2017

Tahun Year	Realisasi Actual (Rp)	Persentase / Percentage (%)	Penyerapan Tenaga Kerja / Absorbtion of Employment			
			TKI	Persentase / Percentage (%)	TKA	Persentase / Percentage (%)
(1)	(2)	(3)	(4)	(5)	(6)	(7)
Penanaman Modal Dalam Negeri / Domestic Capital Investment						
2017	2.385.054.216.629	4,46	4.308	16,15	10	150
2016	2.283.182.834.498	90,88	3.709	-16,35	4	300,00
2015	1.196.132.653.447	51,93	4.434	17,93	1	0,00
2014	787.296.579.851	64,19	3.760	-9,35	1	0,00
Penanaman Modal Asing / Foreign Capital Investment						
2017	879.935.172.444	651,40	145	79,32	53	1 225,00
2016	117.105.600.000	90,88	701	-6,03	4	0,00
2015	105.303.978.736	50,03	746	-30,22	4	0,00
2014	70.189.150.000	2.239,64	1 069	1 681,67	4	33,3

Sumber / Source : Dinas Penanaman Modal dan Pelayanan Terpadu Satu Pintu Kabupaten Maluku Tengah / *Investment Services and Integrated Services One Door of Central Maluku Regency*

Tabel 10.1.7 Jumlah dan Penyebaran Koperasi Menurut Jenis Dirinci per Kecamatan di Kabupaten Maluku Tengah, 2017
Number and Cooperative Spreading By The Type of The Districts in Maluku Tengah Regency, 2017

Kecamatan <i>Districts</i>	Produksi / <i>Production</i>				
	KUD / <i>VUC</i>	Desa/ <i>KSU</i> <i>Village/ KSU</i>	Pertanian <i>Argiculture</i>	Perkebunan <i>Plantation</i>	Peternakan <i>Livestock</i>
(1)	(1)	(2)	(3)	(4)	(5)
Banda	2	12	-	1	1
Tehoru	4	11	-	-	1
Telutih	4	9	-	-	-
Amahai	5	28	3	-	-
Kota Masohi	2	49	1	-	-
Teluk Elpaputih	1	4	1	-	-
Teon Nila Serua	2	7	-	-	-
Saparua	11	22	-	-	-
Nusalaut	2	1	-	-	-
Saparua Timur	-	-	-	-	-
Pulau Haruku	7	11	1	-	-
Salahutu	6	18	-	-	-
Leihitu	9	20	1	-	-
Leihitu Barat	4	2	-	-	-
Seram Utara	5	15	-	1	-
Seram Utara Barat	6	5	1	-	-
Seram Utara Timur Kobi	10	10	-	-	-
Seram Utara Timur Seti	9	10	3	-	-
Jumlah / <i>Total</i>	89	234	11	2	2

Lanjutan Tabel / Continued Tabel 10.1.7

Kecamatan <i>Districts</i>	Produksi / Production			Fungsional / Functional	
	Perikanan <i>Fishery</i>	Kerajinan Rakyat <i>Crafts People</i>	Pondok Pesantren <i>Moeslem School</i>	Karyawan <i>Creted</i>	Pasar Market
(1)	(6)	(7)	(8)	(9)	(10)
Banda	5	0	0	0	1
Tehoru	2	0	0	1	0
Telutih	2	0	0	1	0
Amahai	14	1	0	2	0
Kota Masohi	6	2	0	3	1
Teluk Elpaputih	-	0	0	1	0
Teon Nila Serua	-	0	0	0	0
Saparua	3	0	0	0	1
Nusalaut	1	0	0	0	0
Saparua Timur	-	0	0	0	0
Pulau Haruku	2	0	0	0	0
Salahutu	2	0	2	0	0
Leihitu	8	0	1	0	0
Leihitu Barat	2	0	0	0	0
Seram Utara	5	0	0	1	0
Seram Utara Barat	3	0	0	2	0
SUT Kobi	-	0	0	2	0
SUT Seti	-	0	1	1	0
Jumlah / Total	55	3	4	14	3

Lanjutan Tabel / Continued Tabel 10.1.7

Kecamatan <i>Districts</i>	Fungsional / <i>Functional</i>				
	Pedagang Kaki Lima <i>Cadger</i>	Angkatan Darat <i>Army</i>	Polisi <i>Cops</i>	PNS <i>Civil Service</i>	Wanita <i>Woman</i>
(1)	(11)	(12)	(13)	(14)	(15)
Banda	0	0	0	1	2
Tehoru	0	0	0	1	2
Telutih	0	0	0	0	0
Amahai	0	1	0	4	3
Kota Masohi	1	1	1	27	4
Teluk Elpaputih	0	0	0	0	1
Teon Nila Serua	0	0	0	2	1
Saparua	0	0	0	5	1
Nusalaut	0	0	0	2	0
Saparua Timur	0	0	0	-	-
Pulau Haruku	0	0	0	0	3
Salahutu	0	1	0	0	4
Leihitu	0	0	0	5	6
Leihitu Barat	0	0	0	0	2
Seram Utara	0	0	0	1	1
Seram Utara Barat	0	0	0	0	2
SUT Kobi	0	0	0	0	0
SUT Seti	0	0	0	2	0
Jumlah / Total	1	3	1	50	32

Lanjutan Tabel / Continued Tabel 10.1.7

Kecamatan <i>Districts</i>	Fungsional / <i>Functional</i>			Jasa / <i>Service</i>	
	PEPABRI	Mahasiswa <i>College Students</i>	Pemuda <i>Youth</i>	Simpan Pinjam <i>Savings and Loans</i>	Angkutan Darat <i>Land Transport</i>
(1)	(17)	(18)	(19)	(20)	(21)
Banda	0	1	0	0	0
Tehoru	0	0	0	0	0
Telutih	0	0	0	0	0
Amahai	0	0	0	5	0
Kota Masohi	0	2	3	8	1
Teluk Elpaputih	0	0	0	0	0
Teon Nila Serua	0	0	0	1	0
Saparua	0	0	0	2	0
Nusalaut	0	0	0	0	0
Saparua Timur	0	0	0	0	0
Pulau Haruku	0	0	0	0	0
Salahutu	1	1	0	4	0
Leihitu	0	0	0	0	0
Leihitu Barat	0	0	0	0	0
Seram Utara	0	0	0	0	0
Seram Utara Barat	0	0	0	0	0
SUT Kobi	0	0	0	0	0
SUT Seti	0	0	0	1	0
Jumlah / Total	1	4	3	21	1

Lanjutan Tabel / *Continued Tabel 10.1.7*

Kecamatan <i>Districts</i>	Buruh <i>Labor</i>	Sekolah <i>School</i>	Lainnya <i>Other</i>	Jumlah <i>Total</i>
(1)	(22)	(23)	(24)	(25)
Banda	1	0	6	33
Tehoru	1	0	4	27
Telutih	0	0	2	18
Amahai	1	0	13	80
Kota Masohi	1	1	21	136
Teluk Elpaputih	0	0	2	10
Teon Nila Serua	0	0	3	16
Saparua	2	0	5	52
Nusalaut	0	0	1	7
Saparua Timur	0	0	-	0
Pulau Haruku	0	0	6	30
Salahutu	1	0	2	41
Leihitu	0	0	11	61
Leihitu Barat	0	0	1	11
Seram Utara	1	0	5	35
Seram Utara Barat	0	0	3	22
Seram Utara Timur Kobi	1	0	1	24
Seram Utara Timur Seti	0	0	1	28
Jumlah / Total	9	1	87	631

Sumber / Source : Dinas Koperasi, Usaha Kecil dan Menengah

Kabupaten Maluku Tengah /

Office of Cooperatives, Small and Medium Enterprises, Central

Maluku Regency

LOCAL FINANCE AND PRICE

Tabel 10.1.8 Perkembangan Koperasi di Kabupaten Maluku Tengah, 2017
Table Growth of Cooperatives in Maluku Tengah Regency, 2017

Uraian <i>Description</i>	2015	2016	2017
(1)	(2)	(3)	(4)
Jumlah Koperasi <i>Number of Cooperatives</i>	588	611	631
Anggota (Orang) <i>Number of Members</i>	49.982	50.467	42.714
Simpanan (Rp. 000) <i>Deposits</i>	4.283.911	5.783.100	4.283.911,24
Cadangan (Rp. 000) <i>Reserve</i>	-	6.266.743	10.475.430
Volume Usaha (Rp. 000) <i>Business Volume</i>	36.596.240	36.758.350	39.685.648,00
Dana-Dana (Rp. 000) <i>Funds</i>	1.573.680	2.587.758	5.237.715,00
Hutang (Rp. 000) <i>Debets</i>	9.006.000	9.006.000	3.046.650,00
Piutang (Rp. 000) <i>Credits</i>	-	-	-
Sisa Hasil Usaha (Rp.000) <i>Profit</i>	7.698.014	7.939.000	26.188.575,00

Sumber / Source : Dinas Koperasi, Usaha Kecil dan Menengah Kabupaten Maluku Tengah / *Office of Cooperatives, Small and Medium Enterprises, Central Maluku Regency*

10.2 HARGA / PRICE

Tabel 10.2.1 Perkembangan Harga Eceran Rata-Rata Bahan Pokok Di Kota Masohi Dirinci per Bulan di Kabupaten Maluku Tengah, 2017
Trand of Main Substance Price in The City of Masohi by The Month in Maluku Tengah Regency, 2017

Jenis Barang <i>Goods Type</i>	Merk/Kualitas <i>Brand/Quality</i>	Satuan <i>Unit</i>	Januari <i>January</i>	Pebruari <i>February</i>
(1)	(2)	(3)	(4)	(5)
Beras	Bulog	Kg	11.666,67	12.000,00
	Jatim/Mangkok/P. Ud	Kg	13.333,33	13.333,33
	Cianjur/Tawon/ 2 Ud	Kg	14.166,67	14.166,67
Ikan Asin	Teri. No. 2	Kg	65.000,00	65.000,00
	Cakalang Banda	Kg	75.000,00	75.000,00
	Ekor Kuning / Lalosi	Kg	70.000,00	70.000,00
	Ikan Batu-Batu	Kg	-	-
Minyak Goreng	Bimoli 1 L	Liter	16.666,67	16.666,67
	Bimoli 5 L	Gen	76.000,00	76.000,00
Gula Pasir	SHS. I	Kg	16.333,33	16.000,00
	GULAKU	Kg	18.666,67	18.666,67
Garam	Dolphin	250 gr	2.833,33	100,00
Minyak Tanah	Eceran	Liter	3.800,00	3.800,00
Sabun Cuci	Rinso	Kemas	20.000,00	20.000,00
	Easy	800 Gr	18.000,00	18.000,00
	Ekonomi 250 Gr	Kemas	2.000,00	2.000,00
Tepung Terigu	Kompas	Kg	10.333,33	10.333,33
	Segitiga Biru	Kg	10.666,67	10.666,67
Semen	Tonasa	Zak	73.000,00	73.000,00
Emas	23 Karat	Gram	600.000,0	600.000,0
	22 Karat	Gram	-	-

Lanjutan Tabel / Continued Tabel 10.2.1

Jenis Barang Goods Type	Merk/Kualitas Brand/Quality	Satuan Unit	Maret March	April April
(1)	(2)	(3)	(6)	(7)
Beras	Bulog	Kg	12.000,00	12.000,00
	Jatim/Mangkok/P. Ud	Kg	13.333,33	13.333,33
	Cianjur/Tawon/ 2 Ud	Kg	14.166,67	14.166,67
		Kg		
Ikan Asin	Teri. No. 2	Kg	65.000,00	65.000,00
	Cakalang Banda	Kg	75.000,00	75.000,00
	Ekor Kuning / Lalosi	Kg	75.000,00	75.000,00
	Ikan Batu-Batu	Kg		
Minyak Goreng	Bimoli 1 L	Liter	16.666,67	16.666,67
	Bimoli 5 L	Gen	76.000,00	76.000,00
Gula Pasir	SHS. I	Kg	16.000,00	16.000,00
	GULAKU	Kg	18.000,00	18.000,00
Garam	Dolphin	250 Gr	100,00	2.833,33
Minyak Tanah	Eceran	Liter	3.800,00	3.800,00
Sabun Cuci	Rinso	Kemas	20.000,00	20.000,00
	Easy	800 Gr	18.333,33	18.333,33
	Surya	Batang	2.000,00	2.000,00
Tepung Terigu	Kompas	Kg	10.333,33	10.333,33
	Segitiga Biru	Kg	10.666,67	10.666,67
Semen	Tonasa	Zak		
Emas	23 Karat	Gram	600.000,0	600.000,0
	22 Karat	Gram	-	-

Lanjutan Tabel / Continued Tabel 10.2.1

Jenis Barang Goods Type	Merk/Kualitas Brand/Quality	Satuan Unit	Mei May	Juni June
(1)	(2)	(3)	(8)	(9)
Beras	Bulog	Kg	12.333,33	12.333,33
	Jatim/Mangkok/P. Ud	Kg	13.333,33	13.333,33
	Cianjur/Tawon/ 2 Ud	Kg	14.000,00	14.000,00
Ikan Asin	Teri. No. 2	Kg	65.000,00	80.000,00
	Cakalang Banda	Kg	80.000,00	80.000,00
	Ekor Kuning / Lalosi	Kg	80.000,00	80.000,00
	Ikan Batu-Batu	Kg	-	-
Minyak Goreng	Bimoli 1 L	Liter	16.666,67	16.666,67
	Bimoli 5 L	Gen	77.666,67	78.666,67
Gula Pasir	SHS. I	Kg	15.333,33	15.333,33
	GULAKU	Kg	19.333,33	19.666,67
Garam	Dolphin	250 Gr	2.833,33	2.833,33
Minyak Tanah	Eceran	Liter	3.800,00	3.800,00
Sabun Cuci	Rinso	Kemas	20.333,33	20.333,33
	Easy	800 Gr	17.333,33	17.333,33
	Ekonomi	Kemas	2.000,00	2.000,00
Tepung Terigu	Kompas	Kg	9.000,00	9.000,00
	Segitiga Biru	Kg	10.666,67	10.666,67
Semen	Tonasa	Zak	70.333,33	70.333,33
Emas	23 Karat	Gram	600.000,0	600.000,0

Lanjutan Tabel / Continued Tabel 10.2.1

Jenis Barang Goods Type	Merk/Kualitas Brand/Quality	Satuan Unit	Juli July	Agustus August
(1)	(2)	(3)	(10)	(11)
Beras	Bulog	Kg	12.333,33	12.333,33
	Jatim/Mangkok/P. Ud	Kg	13.666,67	13.666,67
	Cianjur/Tawon/ 2 Ud	Kg	14.000,00	14.000,00
Ikan Asin	Teri. No. 2	Kg	80.000,00	80.000,00
	Cakalang Banda	Kg	82.500,00	80.000,00
	Ekor Kuning / Lalosi	Kg	80.000,00	80.000,00
Minyak Goreng	Bimoli 1 L	Liter	16.666,67	16.666,67
	Bimoli 5 L	Gen	78.000,00	76.333,33
Gula Pasir	SHS. I	Kg	15.333,33	15.333,33
	GULAKU	Kg	19.666,67	19.666,67
Garam	Dolphin	250 Gr	2.833,33	3.000,00
Minyak Tanah	Eceran	Liter	3.800,00	3.800,00
Sabun Cuci	Rinso	Kemas	20.333,33	20.333,33
	Easy	800 Gr	17.333,33	17.333,33
	Ekonomi	Kemas	2.000,00	2.000,00
Tepung Terigu	Kompas	Kg	9.000,00	9.000,00
Semen	Segitiga Biru	Kg		
	Tonasa	Zak	70.333,33	70.333,33
Emas	23 Karat	Gram	600.000,0	600.000,0

Lanjutan Tabel / Continued Tabel 10.2.1

Jenis Barang Goods Type	Merk/Kualitas Brand/Quality	Satuan Unit	September September	Oktober October
(1)	(2)	(3)	(12)	(13)
Beras	Bulog	Kg	12.333,33	12.333,33
	Jatim/Mangkok/P. Ud	Kg	13.666,67	13.666,67
	Cianjur/Tawon/ 2 Ud	Kg	14.000,00	14.000,00
Ikan Asin	Teri. No. 2	Kg	76.666,67	73.333,33
	Cakalang Banda	Kg	80.000,00	80.000,00
	Ekor Kuning / Lalosi	Kg	78.333,33	75.000,00
Minyak Goreng	Bimoli 5 L	Gen	76.333,33	76.333,33
	Bimoli 1 L	Botol	17.000,00	17.000,00
Gula Pasir	SHS. I	Kg	15.666,67	15.666,67
	GULAKU	Kg	19.666,67	19.666,67
Garam	Dolphin	250 Gr	3.000,00	3.333,33
Minyak Tanah	Eceran	Liter	3.800,00	3.800,00
Sabun Cuci	Rinso	Kemas	20.333,33	20.333,33
	Easy	800 Gr	17.666,67	17.666,67
	Ekonomi	Kemas	2.000,00	2.000,00
Tepung Terigu	Kompas	Kg	9.000,00	9.000,00
Semen	Tonasa	Zak	70.333,33	70.333,33
Emas	23 Karat	Gram	600.000,00	600.000,0

Lanjutan Tabel / Continued Tabel 10.2.1

Jenis Barang Goods Type	Merk/Kualitas Brand/Quality	Satuan Unit	November November	Desember December
(1)	(2)	(3)	(14)	(15)
Beras	Bulog	Kg	12.666,67	12.833,33
	Jatim/Mangkok/P.	Kg	13.666,67	13.666,67
	Cianjur/Tawon/ 2 Ud	Kg	14.000,00	14.000,00
Ikan Asin	Teri. No. 2	Kg	76.666,67	73.333,33
	Cakalang Banda	Kg	80.000,00	80.000,00
	Ekor Kuning / Lalosi	Kg	78.333,33	75.000,00
Minyak Goreng	Bimoli 5 L	Gen	76.333,33	76.333,33
	Bimoli 1 L	Botol	17.000,00	17.000,00
Gula Pasir	SHS. I	Kg	15.666,67	16.000,00
	GULAKU	Kg	19.666,67	19.666,67
Garam	Dolphin	250 Gr	3.000,00	3.333,33
Minyak Tanah	Eceran	Liter	3.800,00	3.800,00
Sabun Cuci	Rinso	Kemas	20.333,33	20.333,33
	Easy	800 Gr	17.666,67	17.666,67
	Ekonomi	Kemas	2.000,00	2.000,00
Tepung Terigu	Kompas	Kg	9.000,00	9.000,00
Semen	Tonasa	Zak	72.000,00	72.000,00
Emas	23 Karat	Gram	600 000,00	600 000,0

Lanjutan Tabel / Continued Tabel 10.2.1

Jenis Barang Goods Type	Merk/Kualitas Brand/Quality	Satuan Unit	Rata-Rata / Average
			2017
(1)	(2)	(3)	(16)
Beras	Bulog	Kg	12.264
	Jatim/Mangkok/P. Ud	Kg	13.556
	Cianjur/Tawon/ 2 Udang	Kg	14.056
Ikan Asin	Teri. No. 2	Kg	71.250
	Cakalang Banda	Kg	78.264
	Ekor Kuning / Lalosi	Kg	75.278
Minyak Goreng	Bimoli 5 L	Gen	76.667
	Bimoli 1 L	Botol	16.778
Gula Pasir	SHS. I	Kg	15.722
	GULAKU	Kg	19.194
Garam	Dolphin	250 Gr	2.531
Minyak Tanah	Eceran	Liter	3.800
Sabun Cuci	Rinso	Kemas	20.222
	Easy	800 Gr	17.750
	Ekonomi	Kemas	2.000
Tepung Terigu	Kompas	Kg	9.444
Semen	Tonasa	Zak	71.500
Emas	23 Karat	Gram	600.000

Sumber / Source : Badan Pusat Statistik / Central Bureau of Statistics

<https://malukutengahkab.bps.go.id>

**Pengeluaran Penduduk dan
Konsumsi Makanan**
*Population Expenditure and
Food Consumption*

11

Pengeluaran Rata - Rata Perkapita

Makanan

Padi - Padian
Rp74.957



Umbi-umbian
Rp12.075

Bukan Makanan

Perumahan dan Fasilitas
Rumah tangga
Rp174.279



Pakaian, Alas Kaki, dan
Tutup Kepala
Rp26.387



PENJELASAN TEKNIS

TECHNICAL NOTES

- 1** **Pengeluaran rata-rata per kapita** adalah biaya yang dikeluarkan untuk konsumsi semua anggota rumah tangga selama sebulan baik yang berasal dari pembelian, pemberian maupun produksi sendiri dibagi dengan banyaknya anggota rumah tangga dalam rumah tangga tersebut.

- 1** ***Per capita Average Expenditure*** is the cost spent for all household members consumption during the month, whether from purchasing, giving or own production, divided by the number of household members in the households.

<https://malukutengahkab.bps.go.id>

ULASAN

Pengeluaran per-kapita Kabupaten Maluku Tengah memusat pada golongan pengeluaran Rp. 500.000 – 749.999. Ini menunjukkan 31.92% dari penduduk Maluku Tengah mengeluarkan rata-rata pengeluaran dalam range tersebut sebulan. Sedangkan penduduk yang mengeluarkan pengeluaran kurang dari Rp. 199.999,- tidak ada

Menurut jenisnya, pengeluaran perkapita penduduk kabupaten Maluku Tengah sebagian besar masih berupa makanan dengan persentase hingga 59.02 persen. Diantara pengeluaran makanan tersebut, pengeluaran terbesar terdapat pada pengeluaran makanan jadi dengan kontribusi sebesar 12.05 persen.

DESCRIPTION

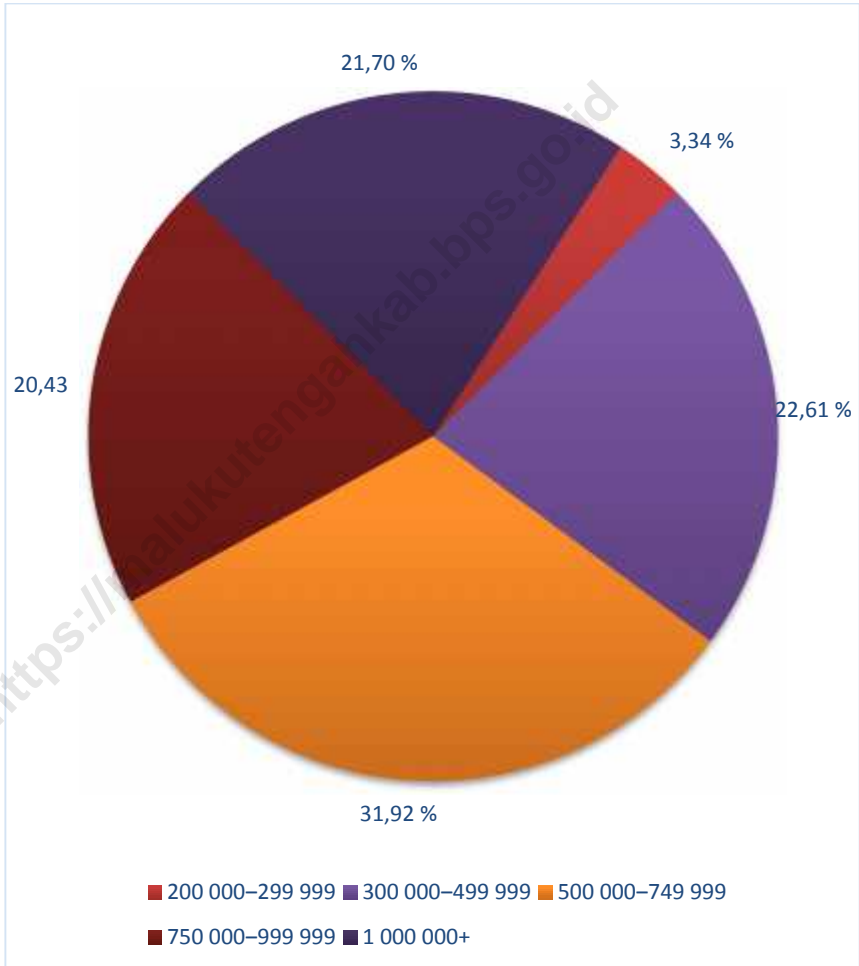
Modus of Central Maluku Regency expenditure per capita was at Rp. 500.000 – 749.999 expenditure group. It means about 31,92% of Central Maluku Regency population expended their money around that range. While the population spending less than Rp. 199.999,- does not exist.

By type, average expenditure of maluku tengah regency still mostly at food expenditure at 59,02 percent of total expenditure. Between the type of food expenditure, mostly expenditure is at Prepared Food expenditure with a total of 12,05 percent expenditure.

Gambar 11
Picture

Persentase Penduduk Menurut Golongan Pengeluaran Per Kapita Sebulan di Kabupaten Maluku Tengah, 2017

Percentage of Population by Expenditure Per Capita Per Month Class in Maluku Tengah Regency, 2017



Sumber / Source : Badan Pusat Statistik / *Central Bureau of Statistics*

POPULATION EXPENDITURE AND FOOD CONSUMPTION

Tabel 11.1 **Persentase Penduduk Menurut Golongan Pengeluaran Per Kapita Sebulan di Kabupaten Maluku Tengah, 2017**
Percentage of Population by Expenditure Per Capita Per Month Class in Maluku Tengah Regency, 2017

Golongan Pengeluaran Expenditure Class (rupiah)	Persentase Penduduk Percentage of Population (%)
(1)	(2)
< 100.000	0
100.000–149.999	0
150.000–199.999	0
200.000–299.999	3,34
300.000–499.999	22,61
500.000–749.999	31,92
750.000–999.999	20,43
≥ 1.000.000	21,70
Jumlah / Total	100

Sumber / Source : Badan Pusat Statistik / *Central Bureau of Statistics*

PENGELUARAN PENDUDUK DAN KONSUMSI MAKANAN

Tabel 11.2 Pengeluaran Rata-Rata Perkapita Sebulan Untuk Sub Golongan Makanan dan Bukan Makanan di Kabupaten Maluku Tengah , 2017
Average of Expenditure and Percentage Per Capita Montly for Food and Non Food Items in Maluku Tengah Regency, 2017

Jenis Pengeluaran <i>Type of Expenditures</i>	Rata-Rata Pengeluaran <i>Average of Expenditures</i>	Persentase <i>Percentage (%)</i>
(1)	(2)	(3)
Makanan / Food	473.785	59,02
Padi-padian / Cereals	74.957	9,34
Umbi-umbian / Tubers	12.075	1,50
Ikan/Udang/Cumi/Kerang / Fish/Prawn/Squid/Clam	59.292	7,39
Daging / Meat	7.757	0,97
Telur dan Susu / Eggs and Milk	22.270	2,77
Sayur-sayuran / Vegetables	48.835	6,08
Kacang-kacangan / Legumes	7.804	0,97
Buah-buahan / Fruits	21.017	2,62
Minyak dan Kelapa / Oil and Coconut	17.498	2,18
Bahan Minuman / Beverage Stuffs	21.535	2,68
Bumbu-bumbuan / Spices	12.410	1,55
Konsumsi lainnya / Miscellaneous Food Items	9.115	1,14
Makanan dan Minuman Jadi / Prepared Food and Beverages	96.723	12,05
Rokok/Cigarette	62.496	7,79

Lanjutan Tabel / Continued Tabel 11.2

Jenis Pengeluaran <i>Type of Expenditures</i>	Rata-Rata Pengeluaran <i>Average of Expenditures</i>	Persentase Percentage <i>(%)</i>
(1)	(2)	(3)
Bukan Makanan / Non Food	328.985	40,98
Perumahan dan Fasilitas Rumah Tangga / Housing and Households Facility	174.279	21,71
Aneka Barang dan Jasa / Goods and Services	72.228	9,00
Pakaian, Alas Kaki, dan Tutup Kepala / Clothing, footwear, and headgear	26.387	3,29
Barang yang Tahan Lama / Durable Goods	31.441	3,92
Pajak, Pungutan, dan Asuransi / Taxes and Insurances	5.024	0,63
Keperluan Pesta dan Upacara / Parties and Ceremonies	19.625	2,44

Sumber / Source : Badan Pusat Statistik / Central Bureau of Statistics

Pendapatan Regional Regional Income

12

Produk Domestik Regional Bruto

Kabupaten Maluku Tengah Tahun
2016 Atas Dasar Harga Berlaku
Menurut Lapangan Usaha

Rp
7.036.760,8
juta

Pertambahan
dan Penggalian

0,65%

Industri
Pengolahan

11,60%

Tahun
2016

Distribusi
Persentase
PDRB

24,51%

Perdagangan Besar
dan Eceran; Reparasi
Mobil dan Sepeda
Motor

13,34%

Pertanian, Kehutanan
dan Perikanan

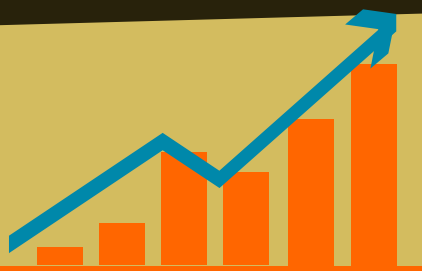
5,94%

2016

Laju Pertumbuhan Produk
Domestik Regional Bruto
Kabupaten Maluku Tengah
Atas Dasar Harga Konstan
Menurut Lapangan Usaha

5,36%

2015



PENJELASAN TEKNIS

- 1 Produk Domestik Regional Bruto (PDRB)** merupakan nilai tambah bruto seluruh barang dan jasa yang tercipta atau dihasilkan di wilayah domestik suatu negara yang timbul akibat berbagai aktivitas ekonomi dalam suatu periode tertentu tanpa memperhatikan apakah faktor produksi yang dimiliki residen atau non-residen.

TECHNICAL NOTES

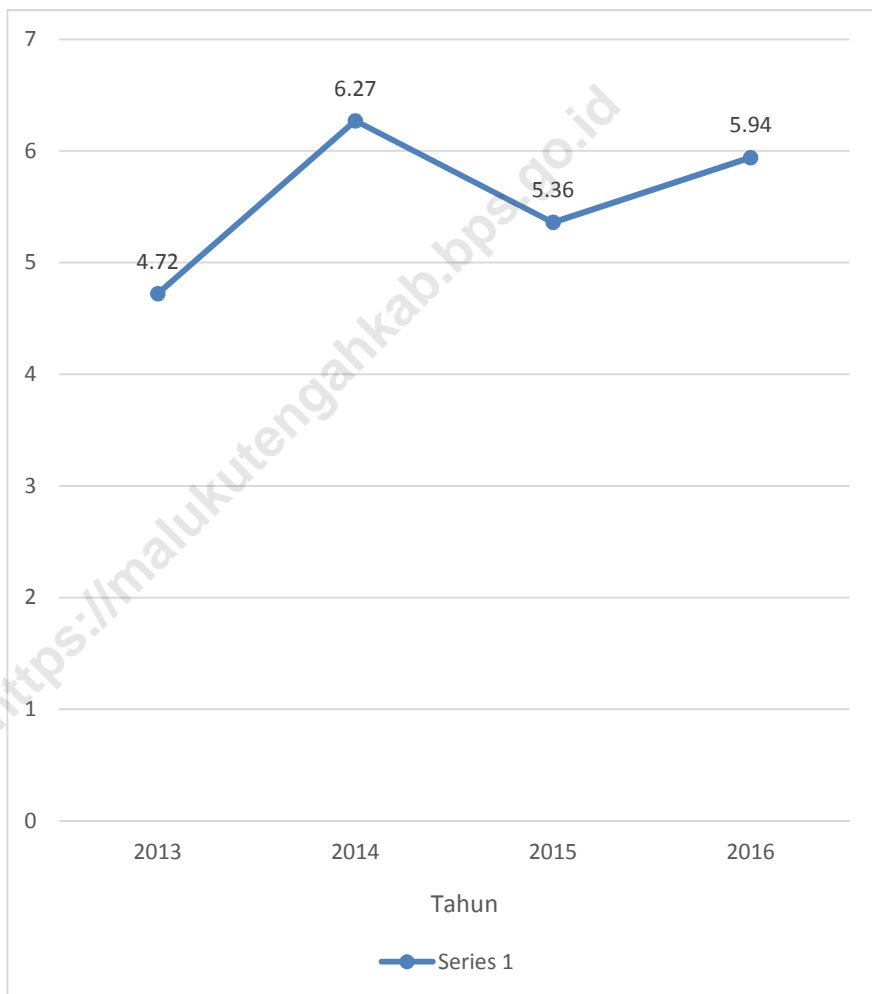
- 1 *Gross Regional Domestic Product*** is a subnational gross domestic product for measuring the size of that region's economy. It is the aggregate of gross value added (GVA) of all resident producer units in the region.

<https://malukutengahkab.bps.go.id>

ULASAN	DESCRIPTION
<p>Produk Domestik Regional Bruto (PDRB) Kabupaten Maluku Tengah Tahun 2016 sesuai hasil penghitungan atas dasar harga yang berlaku menurut lapangan usaha sebesar Rp 7.036.760,8 (juta).</p>	<p><i>Gross Regional Domestic Products (GRDP) of Maluku Tengah Regency in 2016 at current market prices was Rp 7,036,760.8 (million).</i></p>
<p>Distribusi Produk Domestik Regional Bruto di Kabupaten Maluku Tengah paling besar disumbang oleh lapangan usaha pertanian, kehutanan, dan perikanan sebesar 24,51 persen pada tahun 2016. Setelah itu menyusul diperingkat kedua oleh lapangan usaha administrasi pemerintahan, pertahanan, dan jaminan sosial wajib sebesar 20,02 persen.</p>	<p><i>Percentage distribution of gross regional domestic product in maluku tengah regency is dominated by Agriculture, Forestry and Fishing industry with 24.51 percent contribution in 2016. Following after is Public Administration and Defence; Compulsory Social Security sector with contribution of 20.02 percent from total.</i></p>
<p>Sedangkan pada pertumbuhan produk domestik bruto paling pesat berada pada pada sektor jasa keuangan dan asuransi yang mengalami pertumbuhan hingga mencapai 9,03 persen pada tahun 2016.</p>	<p><i>However, the most noticable growth rate of gross regional product in Maluku Tengah Regency in 2016 is on financial services and insurance sector with a growth rate of 9.03 percent.</i></p>

Gambar 12
Picture

Laju Pertumbuhan PDRB Kabupaten Maluku Tengah Atas Dasar Harga Konstan Menurut Lapangan Usaha (persen), 2013–2016
Growth Rate of Gross Regional Domestic Product of Maluku Tengah Regency at Constant Market Prices by Industry (percent), 2013–2016



Sumber / Source: Badan Pusat Statistik / Central Bureau of Statistics

REGIONAL INCOME

Tabel 12.1 Produk Domestik Regional Bruto Kabupaten Maluku Tengah Atas Dasar Harga Berlaku Menurut Lapangan Usaha (juta rupiah), 2014–2016
Gross Regional Domestic Product of Maluku Tengah Regency at Current Market Prices by Industry (million rupiahs), 2014–2016

	Lapangan Usaha / Industry	2014	2015	2016
	(1)	(2)	(3)	(4)
A	Pertanian, Kehutanan, dan Perikanan / Agriculture, Forestry and Fishing	1.585.483,32	1.649.682,7	1.724.887,8
B	Pertambangan dan Penggalian / Mining and Quarrying	38.176,65	42.941,1	45.826,8
C	Industri Pengolahan / Manufacturing	702.102,90	749.862,7	816.527
D	Pengadaan Listrik dan Gas / Electricity and Gas	2.393,40	3.053,4	3.812,2
E	Pengadaan Air, Pengelolaan Sampah, Limbah dan Daur Ulang / Water supply, Sewerage, Waste Management and Remediation Activities	12.433,73	13.127,5	14.196,3
F	Konstruksi / Construction	386.153,00	438.708,4	478.517,6
G	Perdagangan Besar dan Eceran; Reparasi Mobil dan Sepeda Motor / Wholesale and Retail Trade; Repair of Motor Vehicles and Motorcycles	763.749,72	843.121,2	938.718,6
H	Transportasi dan Pergudangan / Transportation and Storage	154.730,24	172.626,5	188.661,3
I	Penyediaan Akomodasi dan Makan Minum / Accommodation and Food Service Activities	72.165,73	79.282,2	84.805,2
J	Informasi dan Komunikasi / Information and Communication	68.269,33	78.650,7	89.129,7
K	Jasa Keuangan dan Asuransi / Financial and Insurance Activities	138.150,90	156.416,2	174.753,2
L	Real Estat / Real Estate Activities	15.438,56	16.556,0	16.986,6
MN	Jasa Perusahaan / Business Activities	80.456,44	87.504,4	91.074,3
O	Administrasi Pemerintahan, Pertahanan dan Jaminan Sosial Wajib / Public Administration and Defence; Compulsory Social Security	1.120.345,24	1.279.098,2	1.408.436,7
P	Jasa Pendidikan / Education	589.683,34	659.037,8	729.832,9
Q	Jasa Kesehatan dan Kegiatan Sosial / Human Health and Social Work Activities	73.300,09	81.621,9	90.619,1
RSTU	Jasa lainnya / Other Services Activities	117.310,69	130.229,2	139.975,5
	Produk Regional Bruto / Gross Regional Domestic Product	5.920.343,28	6.481.519,9	7.036.760,8

Sumber / Source : Badan Pusat Statistik / Central Bureau of Statistics

Tabel 12.2 Distribusi Persentase Produk Domestik Regional Bruto Kabupaten Maluku Tengah Atas Dasar Harga Berlaku Menurut Lapangan Usaha (persen), 2014–2016
Percentage Distribution of Gross Regional Domestic Product of Maluku Tengah Regency at Current Market Prices by Industry (percent), 2014–2016

	Lapangan Usaha / Industry	2014	2015	2016
	(1)	(2)	(3)	(4)
A	Pertanian, Kehutanan, dan Perikanan / Agriculture, Forestry and Fishing	26,78	25,45	24,51
B	Pertambangan dan Penggalian / Mining and Quarrying	0,64	0,66	0,65
C	Industri Pengolahan / Manufacturing	11,86	11,57	11,60
D	Pengadaan Listrik dan Gas / Electricity and Gas	0,04	0,05	0,05
E	Pengadaan Air, Pengelolaan Sampah, Limbah dan Daur Ulang / Water supply, Sewerage, Waste Management and Remediation Activities	0,21	0,20	0,20
F	Konstruksi / Construction	6,52	6,77	6,80
G	Perdagangan Besar dan Eceran; Reparasi Mobil dan Sepeda Motor / Wholesale and Retail Trade; Repair of Motor Vehicles and Motorcycles	12,90	13,01	13,34
H	Transportasi dan Pergudangan / Transportation and Storage	2,61	2,66	2,68
I	Penyediaan Akomodasi dan Makan Minum / Accommodation and Food Service Activities	1,22	1,22	1,21
J	Informasi dan Komunikasi / Information and Communication	1,15	1,21	1,27
K	Jasa Keuangan dan Asuransi / Financial and Insurance Activities	2,33	2,41	2,48
L	Real Estat / Real Estate Activities	0,26	0,26	0,24
MN	Jasa Perusahaan / Business Activities	1,36	1,35	1,29
O	Administrasi Pemerintahan, Pertahanan dan Jaminan Sosial Wajib / Public Administration and Defence; Compulsory Social Security	18,82	19,73	20,02
P	Jasa Pendidikan / Education	9,96	10,17	10,37
Q	Jasa Kesehatan dan Kegiatan Sosial / Human Health and Social Work Activities	1,24	1,26	1,29
RSTU	Jasa lainnya / Other Services Activities	1,98	2,01	1,99
	Produk Regional Bruto / Gross Regional Domestic Product	100,00	100,00	100,00

Sumber / Source : Badan Pusat Statistik / Central Bureau of Statistics

REGENCY/MUNICIPAL COMPARISON

Tabel 12.3 Laju Pertumbuhan Produk Domestik Regional Bruto Kabupaten Maluku Tengah Atas Dasar Harga Konstan Menurut Lapangan Usaha (persen), 2014–2016
Growth Rate of Gross Regional Domestic Product of Maluku Tengah Regency at Constant Market Prices by Industry (percent), 2014–2016


	Lapangan Usaha / Industry	2014	2015	2016
	(1)	(2)	(3)	(4)
A	Pertanian, Kehutanan, dan Perikanan / Agriculture, Forestry and Fishing	5,83	1,69	1,74
B	Pertambangan dan Penggalian / Mining and Quarrying	7,06	5,96	6,14
C	Industri Pengolahan / Manufacturing	8,30	1,33	6,09
D	Pengadaan Listrik dan Gas / Electricity and Gas	31,26	0,23	8,32
E	Pengadaan Air, Pengelolaan Sampah, Limbah dan Daur Ulang / Water supply, Sewerage, Waste Management and Remediation Activities	3,78	0,58	3,81
F	Konstruksi / Construction	7,98	9,41	7,51
G	Perdagangan Besar dan Eceran; Reparasi Mobil dan Sepeda Motor / Wholesale and Retail Trade; Repair of Motor Vehicles and Motorcycles	4,09	6,45	8,26
H	Transportasi dan Pergudangan / Transportation and Storage	10,14	4,40	6,21
I	Penyediaan Akomodasi dan Makan Minum / Accommodation and Food Service Activities	4,29	6,61	3,94
J	Informasi dan Komunikasi / Information and Communication	8,31	9,13	8,67
K	Jasa Keuangan dan Asuransi / Financial and Insurance Activities	7,37	7,48	9,03
L	Real Estat / Real Estate Activities	9,29	4,50	2,35
MN	Jasa Perusahaan / Business Activities	4,55	3,49	2,33
O	Administrasi Pemerintahan, Pertahanan dan Jaminan Sosial Wajib / Public Administration and Defence; Compulsory Social Security	4,37	9,97	8,87
P	Jasa Pendidikan / Education	9,49	7,91	6,72
Q	Jasa Kesehatan dan Kegiatan Sosial / Human Health and Social Work Activities	3,18	5,87	5,79
RSTU	Jasa lainnya / Other Services Activities	6,81	5,53	4,77
	Produk Regional Bruto / Gross Regional Domestic Product	6,27	5,36	5,94

Sumber / Source : Badan Pusat Statistik / Central Bureau of Statistics

Perbandingan Antar Kabupaten/ Kota Regency/Municipal Comparison

13

Indeks Pembangunan Manusia Kabupaten Maluku Tengah Sebesar 70,09



Jumlah Penduduk Kabupaten Maluku Tengah Sebanyak 371.479 jiwa.



PENJELASAN TEKNIS

- 1 **Indeks Pembangunan Manusia (IPM)** menjelaskan bagaimana penduduk dapat mengakses hasil pembangunan dalam memperoleh pendapatan, kesehatan, pendidikan dan sebagainya. IPM diperkenalkan oleh UNDP pada tahun 1990 dan dipublikasikan secara berkala dalam laporan tahunan Human Development Report (HDR). IPM dibentuk oleh 3 (tiga) dimensi dasar: Umur panjang dan hidup sehat; pengetahuan; dan standar hidup layak.
- 2 **Angka Harapan Hidup saat Lahir** didefinisikan sebagai rata-rata perkiraan banyak tahun yang dapat ditempuh oleh seseorang sejak lahir.
- 3 **Rata-rata Lama Sekolah** didefinisikan sebagai jumlah tahun yang digunakan oleh penduduk dalam menjalani pendidikan formal.
- 4 **Angka Harapan Lama Sekolah** didefinisikan lamanya sekolah (dalam tahun) yang diharapkan akan dirasakan oleh anak pada umur tertentu di masa mendatang.
- 5 **Pengeluaran per kapita yang disesuaikan** ditentukan dari nilai pengeluaran per kapita dan paritas daya beli (Purchasing Power Parity-PPP). Rata-rata pengeluaran per kapita setahun diperoleh dari Susenas, dihitung dari level provinsi hingga level Kab/kota. Rata-rata pengeluaran per kapita dibuat konstan/riil dengan tahun dasar 2012=100.

TECHNICAL NOTES

- 1 ***The Human Development Index (HDI)*** explains how people can access development results in obtaining income, health, education and so forth. HDI was introduced by United Nations Development Programme (UNDP) in 1990 and published periodically in the annual report of the Human Development Report. HDI was formed by three basic dimensions: a long and healthy life; knowledge; and a decent standard of living.
- 2 ***Life Expectancy*** is defined as a measure how much long a person age could be gain by population since their birth.
- 3 ***Average School Life*** is defined as how much year a local population spend in pertaining a formal school education.
- 4 ***School Life Expectancy*** is defined of how many years a child in certain age could undergo a formal education.
- 5 ***Expenditure percapita*** is determined by purchasing power parity. Yearly average expenditure percapita is obtained by Susenas, calculated from province level to the regency level. Average expenditure percapita is made constant by a base year of 2012=100.

ULASAN

Nilai Indeks Pembangunan Manusia Kabupaten Maluku Tengah tahun 2017 adalah 70.09, berada pada urutan kedua dibawah Kota Ambon dengan nilai 79.82.

Rata-rata lama sekolah Kabupaten Maluku Tengah berada pada peringkat ketiga di bawah Kota Ambon dan Kota Tual di Provinsi Maluku dengan nilai mencapai 9,29 tahun, yang artinya penduduk Kabupaten Maluku Tengah rata-rata bersekolah hingga kelas 3 SMP.

Jumlah penduduk Kabupaten Maluku Tengah secara keseluruhan tetap berada diperingkat kedua dibawah Kota Ambon hingga tiga tahun terakhir. Pada tahun 2017, Jumlah penduduk Kabupaten Maluku Tengah diproyeksikan mencapai 371 ribu jiwa, dengan selisih mencapai 73 ribu jiwa lebih kecil dibandingkan dengan populasi Kota Ambon.

DESCRIPTION

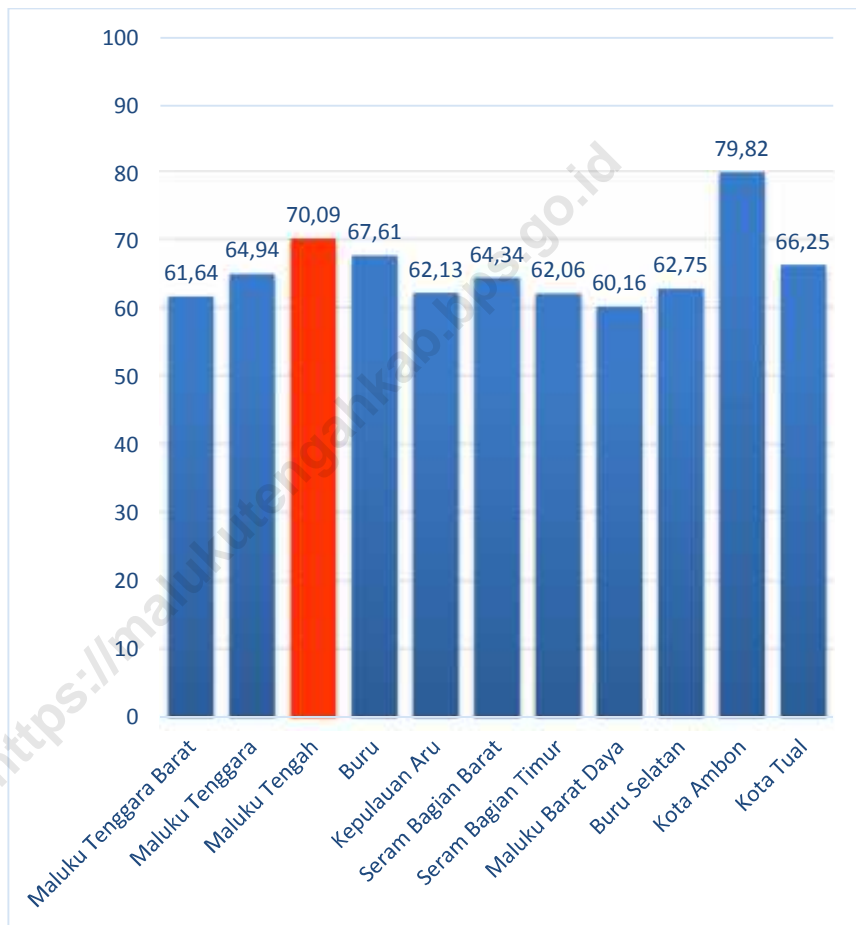
Human development index value of Maluku Tengah Regency in 2017 at 70,09, are in second place with a value below 79.82 Ambon City.

Average school enrollment of Maluku Tengah Regency is in the third position under Ambon city and tual city in maluku province with a value of 9,29 year, which mean average Maluku Tengah Regency population school enrollment last until a third year of junior high scholl.

The number of Maluku Tengah Regency population overall still maintain a second position under Ambon City in three years of succession. In 2017, Maluku Tengah Regency population is about 371 thousand, 73 thousand smaller than Ambon City population.

Gambar 13

Picture

Perbandingan IPM Menurut Kabupaten Di Provinsi Maluku, 2017
Human Development Index By Regency/City in Maluku Province, 2017**Sumber / Source :** Badan Pusat Statistik / Central Bureau of Statistics

REGENCY/MUNICIPAL COMPARISON

Tabel 13.1 Angka Harapan Hidup dan Pengeluaran Perkapita Menurut Kabupaten Di Provinsi Maluku, 2017
Life Expectancy and Expenditure Percapita By Regency/City in Maluku Province, 2017

Kabupaten/Kota <i>Regency/City</i>	Angka Harapan Hidup (tahun) <i>Life Expectancy (year)</i>	Pengeluaran Perkapita Ribu Rp <i>Expenditure Percapita (Thousand Rp)</i>
(1)	(2)	(3)
1. Maluku Tenggara Barat	63,06	6.032
2. Maluku Tenggara	64,61	7.302
3. Maluku Tengah	66,06	9.875
4. Buru	66,03	10.036
5. Kepulauan Aru	62,34	7.334
6. Seram Bagian Barat	60,96	8.333
7. Seram Bagian Timur	58,56	9.058
8. Maluku Barat Daya	61,62	6.508
9. Buru Selatan	65,74	7.337
10. Kota Ambon	69,92	13.699
11. Kota Tual	64,61	7.012
Maluku	65,40	8.433

Sumber / Source : Badan Pusat Statistik / Central Bureau of Statistics

Tabel 13.2 Harapan Lama Sekolah, Rata-Rata Lama Sekolah, dan IPM Menurut Kabupaten Di Provinsi Maluku, 2017
School Expectancy, Average School Age, and Human Index By Regency/City in Maluku Province, 2017

Kabupaten/Kota <i>Regency/City</i>	Harapan Lama Sekolah (tahun) <i>School Age Expectancy (year)</i>	Rata-Rata Lama Sekolah (tahun) <i>Average Scholl Life (year)</i>	IPM <i>Human Index</i>
(1)	(2)	(3)	(4)
1. Maluku Tenggara Barat	12,26	9,18	61,64
2. Maluku Tenggara	12,61	9,27	64,94
3. Maluku Tengah	13,93	9,29	70,09
4. Buru	12,78	7,99	67,61
5. Kepulauan Aru	11,77	8,40	62,13
6. Seram Bagian Barat	13,40	8,47	64,34
7. Seram Bagian Timur	12,20	7,84	62,06
8. Maluku Barat Daya	11,88	7,99	60,16
9. Buru Selatan	12,28	7,13	62,75
10. Kota Ambon	15,91	11,65	79,82
11. Kota Tual	13,88	9,86	66,25
Maluku	13,91	9,38	68,19

Sumber / Source : Badan Pusat Statistik / *Central Bureau of Statistics*

REGENCY/MUNICIPAL COMPARISON

Tabel 13.3 Perkembangan Beberapa Agregat PDRB Atas Dasar Harga Berlaku Menurut Lapangan Usaha Di Provinsi Maluku, 2016
Several Development Agregat GRDP at Current Market Price in Maluku Province, 2016

Kabupaten/Kota <i>Regency/City</i>	2014	2015	2016*)
(1)	(2)	(3)	(4)
1. Maluku Tenggara Barat	1.714.526,9	1.899.549,9	2.108.957,0
2. Maluku Tenggara	2.063.957,2	2.313.213,1	2.499.082,3
3. Maluku Tengah	5.920.343,3	6.480.519,9	7.036.760,8
4. Buru	1.587.674,7	1.750.787,1	1.911.674,3
5. Kepulauan Aru	2.360.612,8	2.618.693,8	2.815.719,9
6. Seram Bagian Barat	2.023.154,7	2.230.528,9	2.424.706,0
7. Seram Bagian Timur	2.438.914,4	2.208.989,8	2.240.047,9
8. Maluku Barat Daya	1.111.671,8	1.188.179,0	1.300.435,7
9. Buru Selatan	901.530,3	1.013.697,2	1.111.003,9
10. Kota Ambon	9.931.189,7	11.050.724,3	11.994.286,4
11. Kota Tual	1.565.984,9	1.758.325,1	1.902.436,7
Maluku	31.619.660,6	34.513.208,0	37.345.110,7

Catatan / Notes : *) = Angka Sementara / Temporary Data

**) = Angka Sangat Sementara / Very Temporary Data

Sumber / Source : Badan Pusat Statistik / Central Bureau of Statistics

PERBANDINGAN ANTAR KABUPATEN/KOTA

Tabel 13.4 Jumlah Penduduk Kabupaten Di Provinsi Maluku, 2017
Table Number of Regency/City Population in Maluku Province, 2017

Kabupaten/Kota <i>Regency/City</i>	2015	2016	2017
(1)	(2)	(3)	(4)
1. Maluku Tenggara Barat	110.425	111.083	111.825
2. Maluku Tenggara	98.684	99.086	99.284
3. Maluku Tengah	369.315	370.527	371.479
4. Buru	127.908	131.773	135.687
5. Kepulauan Aru	91.277	92.578	93.780
6. Seram Bagian Barat	169.481	170.023	170.494
7. Seram Bagian Timur	108.406	110.024	111.573
8. Maluku Barat Daya	72.284	72.504	72.673
9. Buru Selatan	59.289	60.327	61.330
10. Kota Ambon	411.617	427.934	444.797
11. Kota Tual	67.783	69.689	71.732
Maluku	1.657.409	1.715.548	1.744.654

Sumber / Source : Badan Pusat Statistik / *Central Bureau of Statistics*

<https://malukutengahkab.bps.go.id>



Sensus
Penduduk
2020

DATA

MENCERDASKAN BANGSA

— *Enlighten The Nation* —



**BADAN PUSAT STATISTIK
KABUPATEN MALUKU TENGAH**
Statistics of Maluku Tengah Regency

Jl. Raden Ajeng Kartini No 15, Masohi 97511

Telp: (0914) 21561, Fax: (0914) 22212

Homepage: malukutengahkab.bps.go.id E-mail: bps8103@bps.go.id