

Kabupaten **MALUKU TENGGARA** **DALAM ANGKA**

Maluku Tenggara Regency in Figures

2018




**BADAN PUSAT STATISTIK
KABUPATEN MALUKU TENGGARA**
BPS - Statistics of Maluku Tenggara Regency

Kabupaten

**MALUKU TENGGARA
DALAM ANGKA**

Maluku Tenggara Regency in Figures

2018



Kabupaten Maluku Tenggara Dalam Angka

Maluku Tenggara Regency in Figures

2018

ISSN: 0215.2444

No. Publikasi/*Publication Number*: 81020.1805

Katalog/*Catalog*: 1102001.8102

Ukuran Buku/*Book Size*: 14,8 cm x 21 cm

Jumlah Halaman/*Number of Pages*: xlii + 400 halaman /*pages*

Naskah/*Manuscript*:

Badan Pusat Statistik Kabupaten Maluku Tenggara

BPS-Statistics of Maluku Tenggara Regency

Gambar Kover oleh/*Cover Designed by*:

Badan Pusat Statistik Kabupaten Maluku Tenggara

BPS-Statistics of Maluku Tenggara Regency

Ilustrasi Kover/*Cover Illustration*:

Air Terjun Udar, Kecamatan Kei Besar / *Udar Waterfall, Kei Besar Subdistrict*

Diterbitkan oleh/*Published by*:

© BPS Kabupaten Maluku Tenggara/*BPS-Statistics of Maluku Tenggara Regency*

Dicetak oleh/*Printed by*:

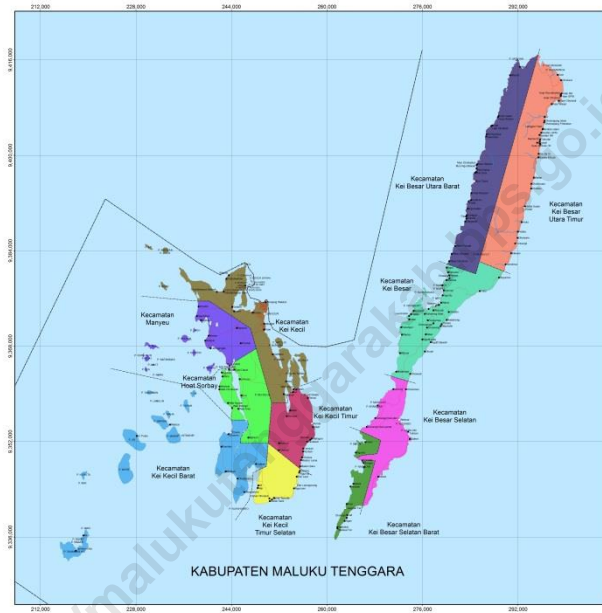
CV Aman Jaya





**Dilarang mengumumkan, mendistribusikan, mengomunikasikan, dan/atau
menggandakan sebagian atau seluruh isi buku ini untuk tujuan komersial tanpa izin
tertulis dari Badan Pusat Statistik**

*Prohibited to announce, distribute, communicate, and/or copy part or all of this book
for commercial purpose without permission from BPS-Statistics Indonesia*

PETA WILAYAH KABUPATEN MALUKU TENGGARA

MAP OF MALUKU TENGGARA REGENCY



 FEMERINTAH KABUPATEN MALUKU TENGGARA	
DATA BASE	
PETA ADMINISTRASI	
Proyek : Skala Dasar : Datum :	Sistem Koordinat : Zona : Datum :
 Scale 1 : 10.000 	
DAERAH LOKASI 	
Keterangan	
Administrasi Kabupaten Kecamatan Desa / Kelurahan Desa Administratif Desa Kelurahan / Kota Desa Kelurahan Desa Desa / Kelurahan	Perairan Sempit Pantai Sungai Laut
Legenda	
Jaringan Jalan Jalan	
Wilayah Administrasi Kecamatan Kai Kecil Kecamatan Mamasu Kecamatan Hout Soribay Kecamatan Kai Kecil Barat Kecamatan Kai Kecil Timur Kecamatan Kai Besar Utara Barat Kecamatan Kai Besar Utara Timur Kecamatan Kai Besar Kecamatan Kai Besar Selatan Kecamatan Kai Besar Selatan Barat	
Sumber Peta : 1. Citra Satelit Tahun 2011 2. Raster Kabupaten Maluku Tenggara Tahun 2012-2013 3. Hasil survey data Pemukiman Tahun 2013	
Disusun oleh : 1. S. Haffa	

KEPALA BPS KABUPATEN MALUKU TENGGARA
CHIEF STATISTICIAN OF MALUKU TENGGARA REGENCY



Ir. Penina A. Salawane, M.Si



KATA PENGANTAR

Kabupaten Maluku Tenggara Dalam Angka 2018 merupakan publikasi tahunan yang diterbitkan oleh BPS Kabupaten Maluku Tenggara. Disadari bahwa publikasi ini belum sepenuhnya memenuhi harapan pihak pemakai data khususnya para perencana, namun diharapkan dapat membantu melengkapi penyusunan rencana pembangunan di Kabupaten Maluku Tenggara.

Publikasi ini dapat terwujud berkat kerja sama dan bantuan dari berbagai pihak baik instansi pemerintah maupun swasta. Kepada semua pihak yang telah memberikan bantuan disampaikan penghargaan dan terima kasih yang sebesar-besarnya.

Walaupun publikasi ini telah disiapkan sebaik-baiknya, namun disadari masih ada kekurangan dan kesalahan yang terjadi. Untuk perbaikan publikasi ini, tanggapan dan saran yang bersifat konstruktif dari para pemakai sangat diharapkan.

Langgur, Agustus 2018

Kepala BPS

Kabupaten Maluku Tenggara

Ir. Penina A. Salawane, M.Si



PREFACE

Maluku Tenggara Regency in Figures 2018 is an annual publication written by BPS-Statistics of Maluku Tenggara Regency. Honestly, this publication has not perfect yet and has not filled the user's hope, especially for the planners yet, but hopely it can help to equip compilation of development planning in this new regency.

This comprehensive publication has been made possible with the assistance and contribution from several governmental institutions and private organizations. To all parties who have been involved in the preparation of this publication, I would like to express my sincerest appreciation and gratitude.

Comments and constructive suggestions for the improvement of this publication are always welcome.

*Langgur, August 2018
Chief Statistician of
Maluku Tenggara Regency*

Ir. Penina A. Salawane, M.Si

DAFTAR ISI/CONTENTS

	halaman <i>page</i>
Peta Wilayah Kabupaten maluku tenggara	iii
<i>Map Of maluku tenggara regency</i>	iii
Kepala BPS Kabupaten maluku tenggara	v
<i>Chief Statistician of maluku tenggara Regency</i>	v
Kata Pengantar	vii
<i>Preface</i>	viii
Daftar Isi/ <i>Contents</i>	ix
Daftar Gambar/ <i>List Of Figures</i>	xi
Penjelasan Umum/ <i>Explanatory Notes</i>	xlii
1 Geografi dan Iklim	1
<i>Geography and Climate</i>	1
1.1 Geografi/ <i>Geography</i>	9
1.2 Iklim/ <i>Climate</i>	17
2 Pemerintahan	21
<i>Government</i>	21
2.1 Wilayah Administratif/ <i>Administrative Area</i>	37
2.2 Dewan Perwakilan Rakyat Daerah/ <i>The Regional House of Representative</i>	51
2.3 Pegawai Negeri Sipil/ <i>Civil Servants</i>	54
3 Kependudukan dan Ketenagakerjaan	59
<i>Population and Employment</i>	59
3.1 Kependudukan/ <i>Population</i>	70
3.2 Ketenagakerjaan/ <i>Employment</i>	75
4 Sosial	85
<i>Social</i>	85
4.1 Pendidikan/ <i>Education</i>	97
4.2 Kesehatan/ <i>Health</i>	150
4.3 Agama/ <i>Religion</i>	173

4.4	Kriminalitas/ <i>Crime</i>	178
4.5	Sosial/ <i>Social</i>	199
4.6	Kemiskinan/ <i>Poverty</i>	202
5	Pertanian	203
	<i>Agriculture</i>	203
5.1	Tanaman Pangan/ <i>Food Crops</i>	214
5.2	Hortikultura/ <i>Horticulture</i>	223
5.3	Perkebunan/ <i>Plantation</i>	227
5.4	Peternakan/ <i>Livestock</i>	229
5.5	Perikanan/ <i>Fishery</i>	235
5.6	Kehutanan/ <i>Forestry</i>	253
6	Industri, Energi, dan pertambangan.....	255
	<i>Industry, Energy, and mining</i>	255
6.1	Industri/ <i>Industry</i>	262
6.2	Energi/ <i>Energy</i>	266
6.3	Pertambangan/ <i>Mining</i>	272
7	Perdagangan.....	273
	<i>Trade</i>	273
8	Hotel dan Pariwisata.....	291
	<i>Hotel and Tourism</i>	291
8.1	Hotel/ <i>Hotel</i>	298
8.2	Pariwisata/ <i>Tourism</i>	301
9	Transportasi dan Komunikasi	305
	<i>Transportation and Communication</i>	305
9.1	Transportasi/ <i>Transportation</i>	310
9.2	Komunikasi/ <i>Communication</i>	323
10	Keuangan Daerah dan Harga	329
	<i>Local Finance and Price</i>	329
10.1	Keuangan Daerah/ <i>Local Finance</i>	334
10.2	Harga/ <i>Price</i>	352
11	Pengeluaran Penduduk dan Konsumsi Makanan	353
	<i>Population Expenditure and Food Consumption</i>	353

12	Pendapatan Regional	363
	<i>Regional Income</i>	363
13	Perbandingan Antar Kabupaten/Kota	391
	<i>Regency/Municipal Comparison</i>	391

<https://malukutenggarakab.bps.go.id>

Daftar Tabel/List Of Tables

	halaman <i>page</i>
1 Geografi dan Iklim	1
1.1 Geografi/ <i>Geography</i>	9
1.1.1 Letak Geografis Wilayah Kabupaten Maluku Tenggara, 2017.....	9
<i>Geographical Position the Regency of Maluku Tenggara, 2017.....</i>	9
1.1.2 Luas Wilayah Kabupaten menurut Kecamatan di Kabupaten Maluku Tenggara, 2017	10
<i>Total Area Region by Subdistrict in Maluku Tenggara Regency, 2017.....</i>	10
1.1.3 Tinggi Wilayah di Atas Permukaan Laut (dpl) menurut Kecamatan di Kabupaten Maluku Tenggara, 2017.....	11
<i>Height Above Sea Level (Asl) by Subdistrict in Maluku Tenggara Regency, 2017</i>	11
1.1.4 Jarak Ibukota Provinsi dengan Kota Langgur serta Ibukota Kecamatan, 2017	12
<i>Distance Between Provincial Capital and the Langgur City and the Subdistrict Capital, 2017.....</i>	12
1.1.5 Banyaknya Pulau menurut Kecamatan di Kabupaten Maluku Tenggara, 2017	13
<i>The Number of Islands by Subdistrict in Maluku Tenggara Regency, 2017</i>	13
1.1.6 Klasifikasi Golongan Umur Beberapa Pulau/Kepulauan di Kabupaten Maluku Tenggara, 2017	14
<i>Group Ages Classifications Some Islands/Archipelago in Maluku Tenggara Regency, 2017</i>	14
1.1.7 Nama-nama Danau menurut Letaknya di Kabupaten Maluku Tenggara, 2017	15
<i>Names of Lakes according to their location in Maluku Tenggara Regency, 2017</i>	15

1.1.8	Nama Sungai Menurut Letaknya di Kabupaten Maluku Tenggara, 2017	16
	<i>Names Of River by Location in Maluku Tenggara Regency, 2017 ...</i>	16
1.2	<i>Iklim/Climate</i>	17
1.2.1	Banyaknya Gempa Bumi yang Tercatat pada Stasiun Geofisika Tual menurut Bulan di Kabupaten Maluku Tenggara, 2017	17
	<i>Number of Earthquakes Recorded at Geophysics Station of Tual by Month in Maluku Tenggara Regency, 2017</i>	17
1.2.2	Jumlah Gempa Bumi yang Tercatat menurut Jarak di Kabupaten Maluku Tenggara, 2017	18
	<i>Number of Earthquakes Recorded by Distance in Maluku Tenggara Regency, 2017.....</i>	18
1.2.3	Data Klimatologi Bulanan Stasiun Meteorologi Dumatubun Langgur di Kabupaten Maluku Tenggara, 2017	19
	<i>Monthly Climate Data Recorded at the Dumatubun Langgur Meteorology Station in Maluku Tenggara Regency, 2017.....</i>	19
2	<i>Pemerintahan</i>	21
2.1	<i>Wilayah Administratif/Administrative Area</i>	37
2.1.1	Nama-nama Ibukota Kecamatan, Banyaknya Desa, dan Kelurahan menurut Kecamatan di Kabupaten Maluku Tenggara, 2017	37
	<i>Names of Capital Town of Subdistrict, Number of Villages, and Kelurahan by Subdistrict in Maluku Tenggara Regency, 2017.....</i>	37
2.1.2	Jumlah Sertifikat Tanah yang dikeluarkan menurut Kecamatan dan Sifat Penguasaan di Kabupaten Maluku Tenggara, 2017.....	38
	<i>Number of Land Certificates Issued by Subdistricts and the Their Ownership Characteristics in Maluku Tenggara Regency, 2017</i>	38
2.1.3	Jumlah Sertifikat Tanah yang Dikeluarkan menurut Sektor dan Sifat Penguasaan di Kabupaten Maluku Tenggara, 2017.....	44
	<i>The Number of Land Certificates Issued by Sectors and their Ownership Characteristics in Maluku Tenggara Regency, 2017</i>	44
2.1.4	Nama-nama Bupati dan Sekretaris Wilayah Daerah Kabupaten Maluku Tenggara, 2017	50
	<i>Names of Bupati and the Regional Secretaries of Maluku Tenggara Regency, 2017.....</i>	50

2.2 Dewan Perwakilan Rakyat Daerah/ <i>The Regional House of Representative</i>	51
2.2.1 Nama-nama Ketua dan Wakil Ketua DPRD Kabupaten Maluku Tenggara, 2017	51
<i>Names of Chairman and Vice Chairman Parliament of Regency Maluku Tenggara, 2017</i>	51
2.2.2 Jumlah Anggota Dewan Perwakilan Rakyat Daerah menurut Fraksi dan Jenis Kelamin di Kabupaten Maluku Tenggara, 2017	52
<i>Number of Members of The Regional House of Representatives by Political Party and Sex in Maluku Tenggara Regency, 2017</i>	52
2.2.3 Jumlah Keputusan DPRD Kabupaten Maluku Tenggara, 2017	53
<i>Number of Decrees Parliament of Maluku Tenggara Regency, 2017</i>	53
2.3 Pegawai Negeri Sipil/ <i>Civil Servants</i>	54
2.3.1 Jumlah Pegawai Negeri Sipil menurut Dinas/Instansi Pemerintah dan Jenis Kelamin di Kabupaten Maluku Tenggara, 2017	54
<i>Number of Civil Servants by Institution/Office and Sex in Maluku Tenggara Regency, 2017</i>	54
2.3.2 Pegawai Negeri Sipil Daerah Otonom menurut Tingkat Pendidikan di Kabupaten Maluku Tenggara, 2017	56
<i>Number of Autonomous Region by Level of Education in Maluku Tenggara Regency, 2017</i>	56
2.3.3 Pegawai Negeri Sipil Daerah Otonom menurut Golongan Kepangkatan di Kabupaten Maluku Tenggara, 2017	57
<i>Number of Autonomous Region Civil Servants by Rank in Maluku Tenggara Regency, 2017</i>	57
3 Kependudukan dan Ketenagakerjaan	59
3.1 Kependudukan/ <i>Population</i>	70
3.1.1 Jumlah Penduduk menurut Kelompok Umur dan Jenis Kelamin di Kabupaten Maluku Tenggara, 2017	70
<i>Population by Age Group and Sex in Maluku Tenggara Regency, 2017</i>	70

3.1.2	Jumlah Penduduk menurut Jenis Kelamin dan Kecamatan di Kabupaten Maluku Tenggara, 2017	71
	<i>Population by Sex and Subdistrict in Maluku Tenggara Regency, 2017</i>	<i>71</i>
3.1.3	Rasio Jenis Kelamin Penduduk menurut Kecamatan di Kabupaten Maluku Tenggara, 2016-2017	72
	<i>Population Sex Ratio by Subdistrict in Maluku Tenggara Regency, 2017</i>	<i>72</i>
3.1.4	Jumlah Warga Negara Asing yang Melaporkan Diri pada Kantor Imigrasi Kelas II Tual untuk Mendapatkan Kartu Ijin Tinggal Terbatas (KITAS) di Kabupaten Maluku Tenggara, 2017	73
	<i>Number of Foreign Citizen that was Report to the Office of Immigration Class II of Tual to get a Limited Stay Licence Card (KITAS) in Maluku Tenggara Regency, 2017</i>	<i>73</i>
3.1.5	Jumlah Kekuatan Personel POLRES Maluku Tenggara, 2017	74
	<i>Number of POLRES Personel of Maluku Tenggara, 2017</i>	<i>74</i>
3.2	Ketenagakerjaan/ <i>Employment</i>	75
3.2.1	Penduduk Berumur 15 Tahun ke Atas yang Bekerja menurut Jenis Kelamin dan Lapangan Usaha di Kabupaten Maluku Tenggara, 2017	75
	<i>Number of Population 15 Years of Age and Over who Worked by Sex and Industrial Origin in Maluku Tenggara Regency, 2017</i>	<i>75</i>
3.2.2	Penduduk yang Bekerja menurut Status Pekerjaan menurut Jenis Kelamin di Kabupaten Maluku Tenggara, 2017	76
	<i>Percentage of Population that Worked by Employment Status and Sex in Maluku Tenggara Regency, 2017</i>	<i>76</i>
3.2.3	Penduduk Usia Kerja 15 Tahun Keatas menurut Kegiatan Utama dan Jenis Kelamin di Kabupaten Maluku Tenggara, 2017	77
	<i>Population Aged 15 Years and Over by Main Activity and Sex in Maluku Tenggara Regency, 2017</i>	<i>77</i>
3.2.4	Jumlah Penduduk Berumur 15 Tahun Ke Atas menurut Pendidikan Tertinggi yang Ditamatkan dan Jenis Kegiatan Selama Seminggu yang Lalu di Kabupaten Maluku Tenggara, 2017	78

	<i>Population Aged 15 Years and Over by Educational Attainment and Type of Activity During The Previous Week in Maluku Tenggara Regency, 2017</i>	78
3.2.5	Jumlah Penduduk Berumur 15 Tahun Keatas yang Bekerja Selama Seminggu yang Lalu menurut Kelompok Umur dan Jenis Kelamin di Kabupaten Maluku Tenggara, 2017.....	80
	<i>Population Aged 15 Years and Over Who Worked During the Previous Week by Age Group and Sex in Maluku Tenggara Regency 2017</i>	80
3.2.6	Banyaknya Pencari Kerja yang Mendaftarkan Diri pada Dinas Tenaga Kerja dan Transmigrasi menurut Tingkat Pendidikan di Kabupaten Maluku Tenggara, 2017	81
	<i>Number of Job Applicants Registered at the Office of Labour and Transmigration by Educational Attainment in Maluku Tenggara Regency, 2017</i>	81
3.2.7	Jumlah Lowongan Pekerjaan menurut Lapangan Usaha di Kabupaten Maluku Tenggara, 2017	83
	<i>Number of Job Vacancies by Sector in Maluku Tenggara Regency, 2017</i>	83
3.2.8	Jumlah Perusahaan Wajib Laport Ketenagakerjaan dan Jumlah Tenaga Kerja menurut Sektor di Kabupaten Maluku Tenggara, 2017.....	84
	<i>Number of Companies with Regular Report Duty and Workers by Sector in Maluku Tenggara Regency, 2017</i>	84
4	Sosial.....	85
4.1	Pendidikan/ <i>Education</i>	97
4.1.1	Angka Partisipasi Murni (APM) di Kabupaten Maluku Tenggara, 2017.....	97
	<i>Net Enrolment Rate by Educational Level in Maluku Tenggara Regency, 2017</i>	97
4.1.2	Angka Partisipasi Kasar (APK) di Kabupaten Maluku Tenggara, 2017.....	98
	<i>Gross Enrolment Rate in Maluku Tenggara Regency, 2017</i>	98

4.1.3	Banyaknya Sekolah Taman Kanak-kanak, Murid dan Guru menurut Kecamatan di Kabupaten Maluku Tenggara, 2017	99
	<i>Number of Kindergarten, Pupils and Teacher by Subdistrict in Maluku Tenggara Regency, 2017</i>	<i>99</i>
4.1.4	Banyaknya Sekolah Dasar, Murid dan Guru menurut Kecamatan di Maluku Tenggara, 2017	101
	<i>Number of Primary School, Pupils and Teacher by Subdistrict in Maluku Tenggara Regency, 2017</i>	<i>101</i>
4.1.5	Banyaknya Sekolah Dasar Negeri, Murid dan Guru menurut Kecamatan di Kabupaten Maluku Tenggara, 2017	103
	<i>Number of State Primary School, Pupils and Teacher by Subdistrict in Maluku Tenggara Regency, 2017.....</i>	<i>103</i>
4.1.6	Banyaknya Sekolah Dasar Swasta, Murid dan Guru menurut Kecamatan di Kabupaten Maluku Tenggara, 2017	105
	<i>Number of Private Primary School, Pupils and Teacher by Subdistrict in Maluku Tenggara Regency, 2017.....</i>	<i>105</i>
4.1.7	Banyaknya Sekolah Menengah Pertama, Murid dan Guru menurut Kecamatan di Kabupaten Maluku Tenggara, 2017	107
	<i>Number of Junior High School, Pupils and Teacher by Subdistrict in Maluku Tenggara Regency, 2017.....</i>	<i>107</i>
4.1.8	Banyaknya Sekolah Menengah Pertama Negeri Murid dan Guru menurut Kecamatan di Kabupaten Maluku Tenggara, 2017	109
	<i>Number of State Junior High School, Pupils and Teacher by Subdistrict in Maluku Tenggara Regency, 2017.....</i>	<i>109</i>
4.1.9	Banyaknya Sekolah Menengah Pertama Swasta, Murid dan Guru menurut Kecamatan di Kabupaten Maluku Tenggara, 2017	111
	<i>Pupils and Number of Private Junior High School, Pupils and Teacher by Subdistrict in Maluku Tenggara, 2017.....</i>	<i>111</i>
4.1.10	Banyaknya Sekolah Menengah Atas, Murid dan Guru menurut Kecamatan di Kabupaten Maluku Tenggara, 2017	113
	<i>Number of Senior High School, Pupils and Teacher by Subdistrict in Maluku Tenggara Regency, 2017.....</i>	<i>113</i>

4.1.11	Banyaknya Sekolah Menengah Atas Negeri Murid dan Guru menurut Kecamatan di Kabupaten Maluku Tenggara, 2017.....	115
	<i>Number of State Senior High School, Pupils and Teacher by Subdistrict in Maluku Tenggara Regency, 2017</i>	<i>115</i>
4.1.12	Banyaknya Sekolah Menengah Atas Swasta, Murid dan Guru menurut Kecamatan di Kabupaten Maluku Tenggara, 2017.....	117
	<i>Number of Private Senior High School, Pupils and Teacher by Subdistrict in Maluku Tenggara Regency, 2017</i>	<i>117</i>
4.1.13	Banyaknya Sekolah Menengah Atas Kejuruan, Murid dan Guru menurut Kecamatan di Kabupaten Maluku Tenggara, 2017.....	119
	<i>Number of Vocational Senior High School, Pupils and Teacher by Subdistrict in Maluku Tenggara Regency, 2017</i>	<i>119</i>
4.1.14	Banyaknya Sekolah Menengah Atas Kejuruan Negeri, Murid dan Guru menurut Kecamatan di Kabupaten Maluku Tenggara, 2017	121
	<i>Number of Vocational Senior High School, Pupils and Teacher by Subdistrict in Maluku Tenggara Regency, 2017</i>	<i>121</i>
4.1.15	Banyaknya Sekolah Menengah Atas Kejuruan Swasta, Murid dan Guru menurut Kecamatan di Kabupaten Maluku Tenggara, 2017	123
	<i>Number of Private Vocational Senior High School, Pupils and Teacher by Subdistrict in Maluku Tenggara Regency, 2017.....</i>	<i>123</i>
4.1.16	Rasio Murid Terhadap Ruang Kelas menurut Kecamatan dan Jenjang Pendidikan di Kabupaten Maluku Tenggara, 2017.....	125
	<i>Pupils to Class Room Ratio of State and Private Schools by Subdistrict and Educational Level in Maluku Tenggara Regency, 2017.....</i>	<i>125</i>
4.1.17	Rasio Murid Terhadap Guru menurut Kecamatan dan Jenjang Pendidikan di Kabupaten Maluku Tenggara, 2017.....	126
	<i>Pupils to Teacher Ratio of State and Private Schools by Subdistrict and Educational Level in Maluku Tenggara Regency, 2017</i>	<i>126</i>
4.1.18	Banyaknya Sekolah, Murid dan Guru Madrasah Ibtidaiyah menurut Kecamatan di Kabupaten Maluku Tenggara, 2016.....	127
	<i>Number of School, Pupils and Teachers of Madrasah Ibtidaiyah by Subdistrict in Maluku Tenggara Regency, 2016.....</i>	<i>127</i>

4.1.19	Banyaknya Sekolah, Murid dan Guru Madrasah Tsanawiyah menurut Kecamatan di Kabupaten Maluku Tenggara, 2016	129
	<i>Number of School, Pupils and Teachers of Madrasah Tsanawiyah by Subdistrict in Maluku Tenggara Regency, 2016</i>	129
4.1.20	Banyaknya Sekolah, Murid dan Guru Madrasah Aliyah menurut Kecamatan di Kabupaten Maluku Tenggara, 2016	131
	<i>Number of School, Pupils and Teachers of Madrasah Aliyah by Subdistrict in Maluku Tenggara Regency, 2016</i>	131
4.1.21	Banyaknya Peserta dan Jumlah yang Lulus Mengikuti EBTA pada Sekolah Dasar, SMP, SMA dan SMK menurut Kecamatan di Kabupaten Maluku Tenggara, 2017	133
	<i>Number of Pupils who Participating and Passing the Final Exam (EBTA) by School Levels and Subdistrict in Maluku Tenggara Regency, 2017</i>	133
4.1.22	Calon Mahasiswa yang Mendaftar pada STIA Langgur di Kabupaten Maluku Tenggara, 2017	135
	<i>Students Applicants Registered to STIA Langgur in Maluku Tenggara Regency, 2017</i>	135
4.1.23	Calon Mahasiswa yang Diterima pada STIA Langgur di Kabupaten Maluku Tenggara, 2017	136
	<i>Students Applicants that Accepted by STIA Langgur in Maluku Tenggara Regency, 2017</i>	136
4.1.24	Mahasiswa Aktif dan Dosen Aktif pada STIA Langgur di Kabupaten Maluku Tenggara, 2017	137
	<i>Number of Active Students and Lecturers at STIA Langgur in Maluku Tenggara Regency, 2017</i>	137
4.1.25	Calon Mahasiswa yang Mendaftar pada Program Studi Keperawatan Tual di Kabupaten Maluku Tenggara, 2017	139
	<i>Students Applicants Registered to Programe Nurses Academy Tual in Maluku Tenggara Regency, 2017</i>	139
4.1.26	Calon Mahasiswa yang Diterima pada Akademi Perawat Tual di Kabupaten Maluku Tenggara, 2017	140
	<i>Students Applicants that Accepted by Nurses Academy Tual in Maluku Tenggara Regency, 2017</i>	140

4.1.27	Mahasiswa Aktif, Dosen Aktif, Praktik Lapangan dan Lulusan pada Akademi Perawat Tual di Kabupaten Maluku Tenggara, 2017 141 <i>Number of Active Students, Lecturers, Field Work and Graduates at Nurses Academy Tual in Maluku Tenggara Regency, 2017</i>	141
4.1.28	Calon Mahasiswa yang Mendaftar pada STIS Mutiara Tual di Kabupaten Maluku Tenggara, 2017 143 <i>Students Applicants Registered to STIS Mutiara Tual, 2017.....</i>	143
4.1.29	Calon Mahasiswa yang Diterima pada STIS Mutiara Tual, 2017 ... 144 <i>Students Applicants that Accepted by STIS Mutiara Tual, 2017....</i>	144
4.1.30	Mahasiswa Aktif dan Dosen Aktif pada STIS Mutiara Tual di Kabupaten Maluku Tenggara, 2017 145 <i>Number of Active Students and Lecturers at STIS Mutiara Tual in Maluku Tenggara Regency, 2017</i>	145
4.1.31	Calon Mahasiswa yang Mendaftar pada Politeknik Negeri Tual di Kabupaten Maluku Tenggara, 2017 147 <i>Students Applicants Registered to Politeknik Negeri Tual , 2017..</i>	147
4.1.32	Calon Mahasiswa yang Diterima pada Politeknik Negeri Tual, 2017..... 148 <i>Students Applicants that Accepted by Politeknik Negeri Tual, 2017.....</i>	148
4.1.33	Mahasiswa Aktif dan Dosen Aktif pada Politeknik Negeri Tual di Kabupaten Maluku Tenggara, 2017 149 <i>Number of Active Students and Lecturers at Politeknik Negeri Tual in Maluku Tenggara Regency, 2017</i>	149
4.2	Kesehatan/Health 150	150
4.2.1	Banyaknya Rumah Sakit, Rumah Bersalin dan Tempat Tidur menurut Kecamatan di Kabupaten Maluku Tenggara, 2017..... 150 <i>Number of Hospital, Maternity House and Number of Beds by Subdistrict in Maluku Tenggara Regency, 2017</i>	150
4.2.2	Banyaknya Tenaga Kesehatan pada Rumah Sakit menurut Kecamatan di Kabupaten Maluku Tenggara, 2017..... 151 <i>Number of Health Personnel at Hospital by Subdistrict in Maluku Tenggara Regency, 2017</i>	151

4.2.3	Banyaknya Puskesmas, Pukesmas Pembantu dan Posyandu menurut Kecamatan di Kabupaten Maluku Tenggara, 2017	153
	<i>Number of Public Health Centres, by PHC Owned and Integrated Health Service Posts by Subdistrict in Maluku Tenggara Regency, 2017</i>	<i>153</i>
4.2.4	Lokasi Puskesmas Rawat Inap dan Jumlah Tempat Tidur menurut Kecamatan di Kabupaten Maluku Tenggara, 2017	154
	<i>Location of Inpatient PHC and Number of Beds by Subdistrict, 2017</i>	<i>154</i>
4.2.5	Banyaknya Tenaga Kesehatan pada Pukesmas dan Puskesmas Pembantu menurut Kecamatan di Kabupaten Maluku Tenggara, 2017	155
	<i>Number of Health Personnel at PHC and PHC Owned by Subdistrict in Maluku Tenggara Regency, 2017.....</i>	<i>155</i>
4.2.6	Cakupan Usaha Perbaikan Gizi Keluarga [UPGK] menurut Kecamatan di Kabupaten Maluku Tenggara, 2017	157
	<i>Scooping of the Initiative of Reconciliation Nutrient Family [IRNF] by Subdistricts in Maluku Tenggara Regency, 2017</i>	<i>157</i>
4.2.7	Hasil Monitoring Status Gizi pada Beberapa Desa UPGK menurut Kecamatan di Kabupaten Maluku Tenggara, 2017	158
	<i>Monitial Issued of Nutrient Status of Some INRF Village by Subdistrict in Maluku Tenggara Regency, 2017.....</i>	<i>158</i>
4.2.8	Kegiatan Balai Kesehatan Ibu dan Anak menurut Kecamatan di Kabupaten Maluku Tenggara, 2017	159
	<i>Activity of the Mother and Children Polyclinics by Subdistrict in Maluku Tenggara Regency, 2017</i>	<i>159</i>
4.2.9	Hasil Cakupan Imunisasi menurut Jenis dan Kecamatan di Kabupaten Maluku Tenggara, 2017	161
	<i>Coverage of Immunization by Type and Subdistrict in Maluku Tenggara Regency, 2017.....</i>	<i>161</i>
4.2.10	Jumlah Bayi Lahir, Bayi Berat Badan Lahir Rendah (BBLR), BBLR Dirujuk, dan Bergizi Buruk di Kabupaten Maluku Tenggara, 2017	163
	<i>Number of Births, Babies with Low Birth Weights (LBW), Treated LBW, and Malnutrition Cases in Maluku Tenggara Regency, 2017 .</i>	<i>163</i>

4.2.11	Jumlah Ibu Hamil, Melakukan Kunjungan K1, Melakukan Kunjungan K4, Kurang Energi Kronis (KEK), dan Mendapat Tablet Zat Besi (Fe, 2011–2016) di Kabupaten Maluku Tenggara, 2017 ..	164
	<i>Number of Pregnant Women, Those with One Visit and four Visits of Antenatal Care, Chronic Energy Deficiency (CED), and Receiving Iron Supplement, (Fe, 2011–2016) in Maluku Tenggara Regency, 2017</i>	164
4.2.12	Jumlah Remaja Usia 15-24 Tahun yang Mendapat Penyuluhan Tentang Kesehatan Reproduksi (Kespro), HIV/AIDS, dan Keluarga Berencana (KB) menurut Kecamatan di Kabupaten Maluku Tenggara, 2017	165
	<i>Number of Young People Aged 15 - 24 Who Had Counselling on Reproductive Health, HIV/AIDS, and Family Planning by Subdistrict in Maluku Tenggara Regency, 2017</i>	165
4.2.13	Jumlah Kasus HIV/AIDS, IMS, Diare, TB, dan Malaria Menurut Kecamatan di Kabupaten Maluku Tenggara, 2017	166
	<i>Number of Cases of HIV/AIDS, Sexually Transmitted Infection, Diarrhea, Tuberculosis (TB) and Malaria by Subdistrict in Maluku Tenggara Regency, 2017</i>	166
4.2.14	Angka Kesakitan menurut Penyakit Pasien Rawat Jalan di Rumah Sakit untuk Semua Golongan Umur di Kabupaten Maluku Tenggara, 2017	167
	<i>Morbidity Rate by Disease for Out Hospitalized Patients for All Age Groups, in Maluku Tenggara Regency, 2017.....</i>	167
4.2.15	Angka Kesakitan menurut Penyakit Pasien Rawat Inap Di Rumah Sakit untuk Semua Golongan Umur di Kabupaten Maluku Tenggara, 2017	168
	<i>Morbidity Rate by Disease for Hospitalized Patients for All Age Groups, in Maluku Tenggara Regency, 2017.....</i>	168
4.2.16	Banyaknya Klinik Keluarga Berencana menurut Kecamatan di Kabupaten Maluku Tenggara, 2017	169
	<i>Number of The Family Planning Clinics by Subdistrict in Maluku Tenggara Regency, 2017</i>	169

4.2.17	Peserta KB Aktif menurut Mix Kontrasepsi dan Kecamatan di Kabupaten Maluku Tenggara, 2017	170
	<i>Active Family Planning Acceptors by Mix Contraception and Subdistrict in Maluku Tenggara Regency, 2017</i>	170
4.2.18	Peserta KB Baru menurut Mix Kontrasepsi dan Kecamatan di Kabupaten Maluku Tenggara, 2017	171
	<i>New Family Planning Acceptors by Mix Contraception and Subdistrict in Maluku Tenggara Regency, 2017</i>	171
4.2.19	Jumlah Penderita HIV AIDS di Kabupaten Maluku Tenggara, 2017	172
	<i>Number of HIV AIDS Positive in Maluku Tenggara Regency, 2017</i>	172
4.3	Agama/Religion	173
4.3.1	Jumlah Penduduk menurut Kecamatan dan Agama yang Dianut di Kabupaten Maluku Tenggara, 2016	173
	<i>Population by Subdistrict and Religion in Maluku Tenggara Regency, 2016</i>	173
4.3.2	Banyaknya Tempat Peribadatan menurut Kecamatan dan Jenis di Kabupaten Maluku Tenggara, 2016	174
	<i>Number of Worship Places by Subdistrict and Type in Maluku Tenggara Regency, 2016</i>	174
4.3.3	Jumlah Jemaah Haji Kabupaten Maluku Tenggara menurut Pekerjaan, Jenjang Pendidikan dan Jenis Kelamin, 2016	175
	<i>Moslem Pilgrims in the Regency of Maluku Tenggara by Employment, Education and Sex, 2016</i>	175
4.3.4	Nikah, Talak, Cerai dan Rujuk menurut Kecamatan di Kabupaten Maluku Tenggara, 2016	176
	<i>Marriages, 'Talaq', Divorces, and Reconciliations by Subdistrict in Maluku Tenggara Regency, 2016</i>	176
4.3.5	Taman Pengajian Al Quran (TPA) menurut Kecamatan di Kabupaten Maluku Tenggara, 2015	177
	<i>Al Quran Training Centre by Subdistrict in Maluku Tenggara Regency, 2015</i>	177
4.4	Kriminalitas/Crime	178
4.4.1	Banyaknya Perkara yang Diproses oleh Pengadilan Negeri Tual menurut Bulan di Kabupaten Maluku Tenggara, 2017	178

	<i>Number of Processed of Cases by the Subdistrict Court at Tual by Month in Maluku Tenggara Regency, 2017</i>	178
4.4.2	Banyaknya Terdakwa/Tertuduh dalam Tindak Pidana Kejahatan yang Telah Mendapat Keputusan Sidang Pengadilan Negeri menurut Jenis Pidana/Hukuman dan Sikap Terhadap Keputusan di Kabupaten Maluku Tenggara, 2017.....	179
	<i>Number of the Accused in the Criminality Act to Proposed and to get Meeting Conclusion of Subdistrict Court by Type of Criminal/Sentence and Attitude to Adjudgement in Maluku Tenggara Regency, 2017</i>	179
4.4.3	Banyaknya Perkara dan Terdakwa/Tertuduh dalam Tindak Pidana Kejahatan yang telah Mendapat Keputusan Sidang Pengadilan Negeri menurut Bulan dan Jenis Kelamin di Kabupaten Maluku Tenggara, 2017	180
	<i>Number of the Cases and Accused in the Criminality Act to Proposed and to get Meeting Conclusion of Subdistrict Court by Month and Sex in Maluku Tenggara Regency, 2017</i>	180
4.4.4	Banyaknya Perkara dan Terdakwa/Tertuduh dalam Tindak Pidana Kejahatan yang telah Mendapat Keputusan Sidang Pengadilan Negeri menurut Bulan dan Jenis Kejahatan/ Pelanggaran di Kabupaten Maluku Tenggara, 2017	181
	<i>Number of the Cases and Accused in the Criminality Act to Proposed and to get Meeting Conclusion of Subdistrict Court by Month and Type of Criminal/Transgression in Maluku Tenggara Regency, 2017</i>	181
4.4.5	Banyaknya Terdakwa/Tertuduh dalam Tindak Pidana yang telah Mendapat Keputusan Sidang Pengadilan Negeri menurut Bulan dan Kelompok Umur Jenis Kejahatan/Pelanggaran di Kabupaten Maluku Tenggara, 2017	184
	<i>Number of Accused in the Criminality Act to Proposed and to get Meeting Conclusion of Subdistrict Court by Month, Aged Group and Type of Criminals in Maluku Tenggara Regency, 2017</i>	184
4.4.6	Banyaknya Terdakwa/Tertuduh dalam Tindak Pidana Kejahatan yang telah Mendapat Keputusan Sidang Pengadilan Negeri	

	menurut Jenis Pidana/Hukuman dan Kelompok Umur di Kabupaten Maluku Tenggara, 2017	185
	<i>Number of the Accused in the Criminality Act to Proposed and to get Meeting Conclusion of Subdistrict Court by Type Criminal/Sentence and Aged Group in Maluku Tenggara Regency, 2017.....</i>	185
4.4.7	Jumlah Tindak Pidana Menurut Kepolisian Sektor di Kabupaten Maluku Tenggara, 2017	186
	<i>Number of Reported Criminal Cases by Subdistrict Police Office in Maluku Tenggara Regency, 2017.....</i>	186
4.4.8	Jumlah Penyelesaian Tindak Pidana Menurut Kepolisian Resort di Kabupaten Maluku Tenggara, 2017	187
	<i>Number of Crime Clearance Rate by Subdistrict Pollice Office in Maluku Tenggara Regency, 2017</i>	187
4.4.9	Banyaknya Narapidana dalam Lembaga Pemasyarakatan menurut Kejahatan/Pelanggaran dan Jenis Pidana/Hukuman Hasil Keputusan Sidang Pengadilan Negeri Keadaan Akhir Desember di Kabupaten Maluku Tenggara, 2016.....	188
	<i>Number of Convicts in the Correction Institutes by Criminal/ Transgression Issued of Meeting Conclusion of Subdistrict Court End December Situation in Maluku Tenggara Regency, 2016</i>	188
4.4.10	Tambahan Narapidana Berdasarkan Putusan Pengadilan dalam Lembaga Pemasyarakatan menurut Bulan dan Jenis di Kabupaten Maluku Tenggara, 2016	191
	<i>Additional of Convicts by to get Meeting Conclusion of Subdistrict Court in the Correction Institutes by Month and Type in Maluku Tenggara Regency, 2016.....</i>	191
4.4.11	Tambahan Narapidana Berdasarkan Putusan Pengadilan dalam Lembaga Pemasyarakatan menurut Bulan dan Jenis Kejahatan/Pelanggaran di Kabupaten Maluku Tenggara, 2016	192
	<i>Additional of Convicts by to get Meeting Conclusion of District Court in the Correction Institutes by Month and Type Criminal/Transgression in Maluku Tenggara Regency, 2016</i>	192

4.4.12	Jumlah Narapidana yang Dibebaskan pada Lembaga Pemasyarakatan menurut Jenis di Kabupaten Maluku Tenggara, 2016.....	194
	<i>Amount of Convicts was freed in the Correction Institutes by Type in Maluku Tenggara Regency, 2016.....</i>	194
4.4.13	Jumlah Narapidana yang Dibebaskan pada Lembaga Kemasyarakatan menurut Bulan Dan Jenis Kejahatan/ Pelanggaran di Kabupaten Maluku Tenggara, 2016.....	195
	<i>Amount of Convicts was Freed in the Correction Institute by Month and Type Criminal/Transgression in Maluku Tenggara Regency, 2016</i>	195
4.4.14	Banyaknya Perkara yang diproses oleh Kantor Kejaksaan Negeri Tual menurut Jenis Perkara dan Bulan, 2017	197
	<i>Number of Cases that Processed by District Prosecutor Office of Tual by Type and Month, 2017</i>	197
4.5	Sosial/Social.....	199
4.5.1	Banyaknya Korban Bencana Alam di Kabupaten Maluku Tenggara, 2017	199
	<i>Number of Losses of Natural Disaster in Maluku Tenggara Regency, 2017</i>	199
4.5.2	Banyaknya Karang Taruna menurut Kecamatan di Kabupaten Maluku Tenggara, 2017	200
	<i>Number of Youngster Group by Subdistrict in Maluku Tenggara Regency, 2017</i>	200
4.6	Kemiskinan/Poverty.....	202
4.6.1	Garis Kemiskinan dan Penduduk Miskin di Kabupaten Maluku Tenggara, 2017	202
	<i>Poverty Line and Number of Poor People in Maluku Tenggara Regency, 2017</i>	202
5	Pertanian	203
5.1	Tanaman Pangan/ <i>Food Crops</i>	214
5.1.1	Luas Areal, Luas Panen dan Produksi Padi Ladang menurut Kecamatan di Kabupaten Maluku Tenggara, 2017	214

	<i>Land Area, Area Harvested and Production of Dry Land Paddy by Subdistrict in Maluku Tenggara Regency, 2017</i>	214
5.1.2	Luas Areal, Luas Panen dan Produksi Jagung menurut Kecamatan di Kabupaten Maluku Tenggara, 2017	215
	<i>Land Area, Area Harvested and Production of Corn by Subdistrict in Maluku Tenggara Regency, 2017</i>	215
5.1.3	Luas Areal, Luas Panen dan Produksi Ubi Kayu menurut Kecamatan di Kabupaten Maluku Tenggara, 2017	216
	<i>Land Area, Area Harvested and Production of Cassava by Subdistrict in Maluku Tenggara Regency, 2017</i>	216
5.1.4	Luas Areal, Luas Panen dan Ubi Jalar menurut Kecamatan di Kabupaten Maluku Tenggara, 2017	217
	<i>Land Area, Area Harvested and Production of Sweet Potatoes by Subdistrict in Maluku Tenggara Regency, 2017</i>	217
5.1.5	Luas Areal, Luas Panen dan Produksi Kacang Tanah menurut Kecamatan di Kabupaten Maluku Tenggara, 2017	218
	<i>Land Area, Area Harvested and Production of Peanuts by Subdistrict in Maluku Tenggara Regency, 2017</i>	218
5.1.6	Luas Areal, Luas Panen dan Produksi Kacang Hijau menurut Kecamatan di Kabupaten Maluku Tenggara, 2017	219
	<i>Land Area, Area Harvested and Production of Mung Beans by Subdistrict in Maluku Tenggara Regency, 2017</i>	219
5.1.7	Luas Areal, Luas Panen dan Produksi Kacang-kacangan Lainnya menurut Kecamatan di Kabupaten Maluku Tenggara, 2017	220
	<i>Land Area, Area Harvested and Production of Other Nuts by Subdistrict in Maluku Tenggara Regency, 2017</i>	220
5.1.8	Luas Areal, Luas Panen dan Produksi Umbi-umbian Lainnya menurut Kecamatan di Kabupaten Maluku Tenggara, 2017	221
	<i>Land Area, Area Harvested and Production of Tubers by Subdistrict in Maluku Tenggara Regency, 2017</i>	221
5.1.9	Luas Areal, Luas Panen dan Produksi Kacang Kedelai menurut Kecamatan di Kabupaten Maluku Tenggara, 2016	222
	<i>Land Area, Area Harvested and Production of Soybean by Subdistrict in Maluku Tenggara Regency, 2016</i>	222

5.2 Hortikultura/ <i>Horticulture</i>	223
5.2.1 Luas Areal, Luas Panen dan Produksi Sayuran Dataran Rendah dan Tinggi menurut Komoditi di Kabupaten Maluku Tenggara, 2016 .	223
<i>Land Area, Area Harvested and Production of Vegetables in Low and High Land by Commodity in Maluku Tenggara Regency, 2016</i>	223
5.2.2 Luas Areal, Luas Panen dan Produksi Buah-buahan Dataran Rendah dan Tinggi menurut Komoditi di Kabupaten Maluku Tenggara, 2016	225
<i>Land Area, Area Harvested and Production of Fruits in Low and High Land by Commodity in Maluku Tenggara Regency, 2016</i>	225
5.3 Perkebunan/ <i>Plantation</i>	227
5.3.1 Luas Areal dan Produksi Pala menurut Kecamatan di Kabupaten Maluku Tenggara, 2016	227
<i>Land Area and Production of Nutmeg by Subdistrict in Maluku Tenggara Regency, 2016</i>	227
5.3.2 Luas Areal dan Produksi Kelapa menurut Kecamatan di Kabupaten Maluku Tenggara, 2016	228
<i>Land Area and Production of Coconut by Subdistrict in Maluku Tenggara Regency, 2016</i>	228
5.4 Peternakan/ <i>Livestock</i>	229
5.4.1 Pemasukan Ternak menurut Jenis dan Kecamatan di Kabupaten Maluku Tenggara, 2017	229
<i>Import of Lifestock by Subdistrict and Kind in Maluku Tenggara Regency, 2017</i>	229
5.4.2 Populasi Ternak menurut Jenis dan Kecamatan di Kabupaten Maluku Tenggara, 2017	230
<i>Livestock Population by Subdistrict and Kind in Maluku Tenggara Regency, 2017</i>	230
5.4.3 Produksi Daging menurut Jenis dan Kecamatan di Kabupaten Maluku Tenggara, 2017	231
<i>Production of Meat by Subdistrict and Kind in Maluku Tenggara Regency, 2017</i>	231

5.4.4	Pemotongan Ternak menurut Jenis dan Kecamatan di Kabupaten Maluku Tenggara, 2017	232
	<i>Livestock Slaughtered by Subdistrict and Kind in Maluku Tenggara Regency, 2017</i>	232
5.4.5	Produksi Telur menurut Jenis dan Kecamatan (Kg) di Kabupaten Maluku Tenggara, 2017	233
	<i>Production Eggs by Subdistrict and Kind (Kgs) in Maluku Tenggara Regency, 2017</i>	233
5.4.6	Populasi Unggas menurut Jenis dan Kecamatan [Ekor] di Kabupaten Maluku Tenggara, 2017	234
	<i>Poultry Population by Subdistrict and Kind [Head] in Maluku Tenggara Regency, 2017</i>	234
5.5	Perikanan/ <i>Fishery</i>	235
5.5.1	Jumlah Rumah Tangga Perikanan Tangkap menurut Kecamatan dan Subsektor di Kabupaten Maluku Tenggara, 2017	235
	<i>Number of Fish Capture Households by Subdistrict and Subsector in Maluku Tenggara Regency, 2017</i>	235
5.5.2	Produksi Perikanan menurut Kecamatan dan Subsektor (ton) di Kabupaten Maluku Tenggara, 2017	236
	<i>Production of Fish by Subdistrict and Subsector (ton) in Maluku Tenggara Regency, 2017</i>	236
5.5.3	Jumlah Rumah Tangga Perikanan Budidaya menurut Kecamatan dan Jenis Budidaya di Kabupaten Maluku Tenggara, 2017.....	237
	<i>Number of Aquaculture Households by Subdistrict and Type of Aquaculture in Maluku Tenggara Regency, 2017</i>	237
5.5.4	Produksi Perikanan Tangkap menurut Kecamatan dan Subsektor di Kabupaten Maluku Tenggara, 2017	238
	<i>Production of Fish Capture by Subdistrict and Subsector in Maluku Tenggara Regency, 2017</i>	238
5.5.5	Perkembangan Hasil Penangkapan dan Nilai Ikan/Non Ikan menurut Kecamatan di Kabupaten Maluku Tenggara, 2017	239
	<i>Trend of Grasp Product and Value of Fish/Non Fish by Subdistrict in Maluku Tenggara Regency, 2017</i>	239

5.5.6	Banyaknya Alat Penangkapan Ikan menurut Jenisnya di Kabupaten Maluku Tenggara, 2017	240
	<i>Number of Fishing Gear by Type in Maluku Tenggara Regency, 2017.....</i>	240
5.5.7	Banyaknya Alat Penangkapan Ikan menurut Jenisnya di Kabupaten Maluku Tenggara, 2017	244
	<i>Number of Fishing Gear by Type in Maluku Tenggara Regency, 2017.....</i>	244
5.5.8	Banyaknya Rumah Tangga Perikanan, Nelayan, dan Kelompok Nelayan di Kabupaten Maluku Tenggara, 2017	245
	<i>Number of Aquaculture Households, Fishermen, and Fishermen Group in Maluku Tenggara Regency, 2017</i>	245
5.5.9	Produksi Ikan menurut Jenisnya di Kabupaten Maluku Tenggara, 2017.....	246
	<i>Fish Production by Type in Maluku Tenggara Regency, 2017</i>	246
5.5.10	Produksi Rumput Laut Kering di Kabupaten Maluku Tenggara, 2017.....	247
	<i>Dry Sea Grass Production in Maluku Tenggara Regency, 2017.....</i>	247
5.5.11	Produksi Perikanan di Kabupaten Maluku Tenggara, 2017	248
	<i>Fishery Production in Maluku Tenggara Regency, 2017</i>	248
5.5.12	Produksi Ikan menurut Jenisnya pada PPN Tual di Kabupaten Maluku Tenggara , 2017.....	249
	<i>Fish Production by Type at PPN Tual in Maluku Tenggara Regency, 2017</i>	249
5.5.13	Kunjungan Kapal Perikanan Setiap Bulan di Pelabuhan Perikanan Nusantara Tual, 2016	252
	<i>Boat Fishing Month Visits in Tual Nusantara Fishery Port, 2016 ..</i>	252
5.6	Kehutanan/ <i>Forestry</i>	253
5.6.1	Luas Kawasan Hutan di Kabupaten Maluku Tenggara, 2017.....	253
	<i>Total Forest Area in Maluku Tenggara Regency, 2017.....</i>	253
6	Industri, Energi, dan pertambangan.....	255
6.1	Industri/ <i>Industry</i>	262
6.1.1	Banyaknya Perusahaan Aneka Industri menurut Jenis dan Status Permodalan di Kabupaten Maluku Tenggara, 2015	262

	<i>Number of Miscellaneous Industry Companies by Type and Capital and Ivestment Status in Maluku Tenggara Regency, 2015</i>	262
6.1.2	Keadaan Sentra Industri Sub Sektor Industri Kecil menurut Jenis di Kabupaten Maluku Tenggara, 2015	264
	<i>Condition for Centre Industries Sub Sector Small Industry Non Formal by Kind in Maluku Tenggara Regency, 2015</i>	264
6.2	Energi/Energy.....	266
6.2.1	Tenaga Listrik yang Diusahakan oleh PT. PLN Cabang Tual, 2017 .	266
	<i>Electric Capacity Generated by the State Electricity Company Branch of Tual, 2017</i>	266
6.2.2	Jumlah Pelanggan dan Produksi Listrik yang Diusahakan oleh PT. PLN Cabang Tual, 2017	268
	<i>Number of Customers Electric Produced Installed by the State Electricity Company Branch Tual, 2017</i>	268
6.2.3	Banyaknya Pelanggan, Produksi dan Nilai Produksi Air Minum yang Diusahakan oleh PDAM Cabang Tual, 2017	269
	<i>Customers, Product and Product Value of Water Supply by the PDAM Tual, 2017</i>	269
6.2.4	Pelanggan Air Minum menurut Kategori Pelanggan di PDAM Cabang Tual, 2017.....	270
	<i>Water Supply Customers by Catagory in PDAM Branch of Tual, 2017</i>	270
6.2.5	Produksi Air Minum menurut Bulan di PDAM Cabang Tual, 2017 .	271
	<i>Water Production by Month in PDAM Branch of Tual, 2017</i>	271
6.3	Pertambangan/Mining.....	272
6.3.1	Produksi Bahan Galian C di Kabupaten Maluku Tenggara, 2017 ...	272
	<i>Production of C Escavated in Maluku Tenggara Regency, 2017</i>	272
7	Perdagangan	273
7.1	Jumlah Pedagang menurut Kecamatan di Kabupaten Maluku Tenggara, 2014-2015	280
	<i>Total of Traders by Subdistrict in Maluku Tenggara Regency, 2014-2015</i>	280

7.2	Jumlah Pedagang Tetap menurut Klasifikasi Izin dan Kecamatan di Kabupaten Maluku Tenggara, 2015.....	281
	<i>Total Permanent Traders by Allowanced Classification and Subdistrict in Maluku Tenggara Regency, 2015</i>	<i>281</i>
7.3	Realisasi Pemasukan dan Penyaluran Beras oleh Sub Dolog Tual di Kabupaten Maluku Tenggara, 2017.....	282
	<i>Realization of Rice Procurement and Distribution by The Logistic Sub Depot of Tual in Maluku Tenggara Regency, 2017.....</i>	<i>282</i>
7.4	Penerbitan Tanda Daftar Perusahaan [TDP] Pengusaha Tetap menurut Kecamatan di Kabupaten Maluku Tenggara, 2014 – 2015.....	285
	<i>Publishing of Company Mark Register of the Permanent Employers by Subdistrict in Maluku Tenggara Regency, 2014 – 2015.....</i>	<i>285</i>
7.5	Penerbitan Tanda Daftar Perusahaan [TDP] Pengusaha Tetap menurut Bentuk Usaha di Kabupaten Maluku Tenggara, 2012-2015	286
	<i>Publishing of Company Mark Register of the Permanent Employers by Type in Maluku Tenggara Regency, 2012-2015</i>	<i>286</i>
7.6	Pendaftaran Baru dan perpanjangan TDP menurut Bentuk Usaha di Kabupaten Maluku Tenggara, 2013-2015	287
	<i>New and Lenghten Registration of TDP by Type of Effort in Maluku Tenggara Regency, 2013-2015.....</i>	<i>287</i>
7.7	Jumlah Pedagang/Kios, Hotel, Karaoke, dan Rumah Makan yang Membayar Retribusi pada BAPENDA di Kabupaten Maluku Tenggara, 2016.....	288
	<i>Number of Trader, Hotel, Karaoke and Restaurant that Paying Retribution to BAPENDA in Maluku Tenggara Regency, 2016</i>	<i>288</i>
8	Hotel dan Pariwisata.....	291
8.1	Hotel/Hotel.....	298
8.1.1	Akomodasi menurut Alamat, Jumlah Kamar, dan Jumlah Tempat Tidur di Kabupaten Maluku Tenggara, 2017	298
	<i>Acomodation by Address, Number of Room, and Number of Bed in Maluku Tenggara Regency, 2017</i>	<i>298</i>

8.1.2	Nama Akomodasi Berdasarkan Klasifikasi di Kabupaten Maluku Tenggara, 2016	300
	<i>Names of Acomodation Pursuant to Classification in Maluku Tenggara Regency, 2016.....</i>	300
8.2	Pariwisata/ <i>Tourism</i>	301
8.2.1	Jumlah Restoran/Rumah Makan menurut Kecamatan di Kabupaten Maluku Tenggara, 2017	301
	<i>Number of Restaurant by Subdistrict in Maluku Tenggara Regency, 2017.....</i>	301
8.2.2	Objek-objek Wisata di Kabupaten Maluku Tenggara, 2017.....	302
	<i>Tourism Objects in Maluku Tenggara Regency, 2017.....</i>	302
9	Transportasi dan Komunikasi.....	305
9.1	Transportasi/ <i>Transportation</i>	310
9.1.1	Panjang Jalan Negara, Provinsi dan Kabupaten di Kabupaten Maluku Tenggara, 2017	310
	<i>Length of State, Provincial and Regency Roads in Maluku Tenggara Regency, 2017.....</i>	310
9.1.2	Panjang Jalan menurut Kecamatan dan Jenis Permukaan Jalan di Kabupaten Maluku Tenggara (km), 2017	311
	<i>Length of Roads by Subdistrict and Type of Road Surface in Maluku Tenggara Regency (km), 2017</i>	311
9.1.3	Realisasi Bongkar Muat pada Pelabuhan Tual menurut Jenis Barang, 2017	312
	<i>Stevedoring Realization at Port of Tual by Kinds of Goods, 2017 ..</i>	312
9.1.4	Kegiatan Bongkar Muat, Kunjungan Kapal dan Arus Penumpang di Pelabuhan Tual, 2015-2017	314
	<i>Ship Calls, Stevedoring Activities and Passenger Traffic at the Port of Tual, 2015-2017</i>	314
9.1.5	Arus Penumpang dan Barang yang Dilayari Kapal Penumpang Cepat PT. PELNI di Pelabuhan Tual, 2017	315
	<i>Passenger and Freight Traffic of Fast Ships of PELNI in Port of Tual , 2017</i>	315

9.1.6	Banyaknya Kendaraan yang Terdaftar menurut Jenis dan Plat Dasar di Kabupaten Maluku Tenggara, 2017	316
	<i>Number of Vehicles to Registered by Type and Base Plate in Maluku Tenggara Regency, 2017</i>	<i>316</i>
9.1.7	Angkutan Penumpang dan Barang pada Lintas Penyeberangan Tual - Dobo [pp], 2017	317
	<i>Passengers and Freight Traffics at Tual – Dobo Ferryboat Line [vv], 2017</i>	<i>317</i>
9.1.8	Angkutan Penumpang dan Barang pada Lintas Penyeberangan Tual - Larat [pp], 2017	318
	<i>Passengers and Freight Traffics at Tual – Larat Ferryboat Line [vv], 2017</i>	<i>318</i>
9.1.9	Angkutan Penumpang dan Barang pada Lintas Penyeberangan Tual - Tayando [pp], 2017	319
	<i>Passengers and Freight Traffics at Tual – Tayando Ferryboat Line [vv], 2017</i>	<i>319</i>
9.1.10	Angkutan Penumpang dan Barang pada Lintas Penyeberangan Tual - Kur [pp], 2017	320
	<i>Passengers and Freight Traffics at Tual – Kur Ferryboat Line [vv], 2017</i>	<i>320</i>
9.1.11	Aktivitas Lalu Lintas Angkutan Udara pada Bandar Udara Karel Sadsuitubun di Kabupaten Maluku Tenggara, 2017	321
	<i>Traffics Air Line Activities at Karel Sadsuitubun Airport Langgur in Maluku Tenggara Regency, 2017</i>	<i>321</i>
9.2	Komunikasi/ <i>Communication</i>	323
9.2.1	Banyaknya Satuan Sambungan Telepon di Kabupaten Maluku Tenggara, 2015-2017	323
	<i>Number of Telephone Connection Unit in Maluku Tenggara Regency, 2015-2017</i>	<i>323</i>
9.2.2	Hasil Penjualan Meterai pada PT. Pos Indonesia Cabang Tual menurut Bulan [Rupiah], 2017	324
	<i>Money Value of Materials Sold by the Post Indonesia PT. Branch of Tual by Month [Rupiahs], 2017</i>	<i>324</i>

9.2.3	Surat Pos Kilat dalam Negeri yang Dikirim dan Diterima Melalui PT. Pos Indonesia Cabang Tual menurut Bulan, 2017	325
	<i>Number of Express Domestic Letters Send off and Received at the Post Indonesia PT. Branch of Tual by Month, 2017</i>	<i>325</i>
9.2.4	Surat Pos Biasa Dalam Negeri yang Dikirim dan Diterima Melalui PT. Pos Indonesia Cabang Tual menurut Bulan, 2017	326
	<i>Number of Common Domestic Letters Send off and Received at the Post Indonesia PT. Branch Tual by Month, 2017</i>	<i>326</i>
9.2.5	Perbuatan dan Besar Uang yang Diterima untuk Dikirim Melalui Wesel Pos Kilat pada PT. Pos (Wesel Instan) Indonesia Cabang Tual menurut Bulan, 2014-2017	327
	<i>Number of Sending and Their Value Send off Via Express Money Orders at the Post Indonesia, PT Branch of Tual by Month, 2014-2017</i>	<i>327</i>
9.2.6	Perbuatan dan Besar Uang yang Dibayarkan Melalui Wesel Pos Kilat pada PT. Pos Indonesia Cabang Tual menurut Bulan, 2017...	328
	<i>Number of Payments and Their Value Paid Via Express Money Orders at the Post Indonesia, PT. Branch of Tual by Month, 2017</i>	<i>328</i>
10	Keuangan Daerah dan Harga	329
10.1	Keuangan Daerah/Local Finance.....	334
10.1.1	Jumlah Pendaftar Wajib Pajak pada Kantor Penyuluhan dan Pengamatan Potensi Perpajakan Tual menurut Kecamatan di Kabupaten Maluku Tenggara, 2017	334
	<i>Amount of Taxable Register at Tax Councelling and Potency Observation Office of Tual by Subdistrict in Maluku Tenggara Regency, 2017.....</i>	<i>334</i>
10.1.2	Jumlah Wajib Pajak pada Kantor Pelayanan Penyuluhan dan Konsultasi Perpajakan Tual menurut Kecamatan di Kabupaten Maluku Tenggara, 2017	335
	<i>Amount of Taxable Register at Tax Councelling and Potency Observation Office of Tual by Subdistrict in Maluku Tenggara Regency, 2017.....</i>	<i>335</i>

10.1.3	Banyaknya Koperasi dan Anggotanya menurut Kecamatan dan Jenis Kelamin di Kabupaten Maluku Tenggara, 2017	336
	<i>Number of Cooperation and Their Members by Subdistrict and Sex in Maluku Tenggara Regency, 2017</i>	<i>336</i>
10.1.4	Perkembangan Koperasi di Kabupaten Maluku Tenggara, 2017 ...	337
	<i>Growth of Cooperatives in Maluku Tenggara Regency, 2017</i>	<i>337</i>
10.1.5	Perkembangan UKM menurut Sektor Usaha dan Kecamatan di Kabupaten Maluku Tenggara, 2017	338
	<i>Growth of UKM by Business Sector and Subdistrict in Maluku Tenggara Regency, 2017</i>	<i>338</i>
10.1.6	Jumlah UMKM Menurut Kategori dan Kecamatan di Kabupaten Maluku Tenggara, 2017	339
	<i>Number of UMKM by Category and Subdistrict in Maluku Tenggara Regency, 2017</i>	<i>339</i>
10.1.7	Jumlah UMKM Penerima Dana Kur di Kabupaten Maluku Tenggara, 2017	340
	<i>Number of Kur Beneficiary UMKM in Maluku Tenggara Regency, 2017</i>	<i>340</i>
10.1.8	Jumlah Penerima KUR menurut Sektor di Kabupaten Maluku Tenggara, 2017	341
	<i>Number of Kur Beneficiary by Sector in Maluku Tenggara Regency, 2017</i>	<i>341</i>
10.1.9	Nasabah menurut Golongan pada Perum Pegadaian Cabang Tual, 2017	342
	<i>Customer Group by the Pawnshop Company Branch of Tual, 2017</i>	<i>342</i>
10.1.10	Kredit/Pinjaman menurut Golongan Nasabah pada Perum Pegadaian Cabang Tual, 2017	343
	<i>Credit/Loan Extended by Customer Group by the Pawnshop Company Branch of Tual, 2017</i>	<i>343</i>
10.1.11	Realisasi Penerimaan Daerah Tahun Anggaran 2017 [Rp] di Kabupaten Maluku Tenggara, 2017	346
	<i>Realization of Regional Income Budget Year 2017 [Rp] In Maluku Tenggara Regency, 2017</i>	<i>346</i>

10.1.12	Realisasi Pengeluaran Daerah Kabupaten Maluku Tenggara Tahun Anggaran 2017 [Rp], 2017	347
	<i>Actual Expendituete of Maluku Tenggara Regency Budget Year 2017 [Rp], 2017.....</i>	347
10.1.13	Realisasi Pengeluaran Daerah menurut Fungsi Pemerintah Daerah Kabupaten Maluku Tenggara Tahun Anggaran, 2017	349
	<i>Realization of Region Expenditure by Government Function of Maluku Tenggara Regency Budget Year 2017</i>	349
10.1.14	Pengerahan Dana pada Bank-bank Pemerintah menurut Bulan di Kabupaten Maluku Tenggara [Juta Rupiah], 2017	350
	<i>Mobilazation of Banking Fund at State Banks by Month in Maluku Tenggara Regency [Million Rupiahs], 2017</i>	350
10.1.15	Pengerahan Dana pada Bank-bank Swasta menurut Bulan di Kabupaten Maluku Tenggara [Juta Rupiah], 2017	351
	<i>Mobilazation of Banking Fund at Private Banks by Month in Maluku Tenggara Regency [Million Rupiahs], 2017</i>	351
10.2	Harga/Price	352
10.2.1	Inflasi Kota Tual Menurut Bulan dan Kelompok Pengeluaran (persen), 2017	352
	<i>Inflation Rate of Tual Municipality by month and Expenditure Groups (percent), 2017</i>	352
11	Pengeluaran Penduduk dan Konsumsi Makanan.....	353
11.1	Rata-rata Konsumsi Protein Perkapita Sehari di Kabupaten Maluku Tenggara menurut Jenis Bahan Makanan, 2017.....	358
	<i>Average Percapita Daily Protein Consumption in Maluku Tenggara Regency by Food Item, 2017.....</i>	358
11.2	Rata-rata Konsumsi Kalori Perkapita Sehari di Kabupaten Maluku Tenggara menurut Jenis Bahan Makanan, 2017.....	359
	<i>Average Percapita Daily Calorie Consumption in Maluku Tenggara Regency by Food Item, 2017.....</i>	359
11.3	Pengeluaran Rata-rata Perkapita Sebulan untuk sub Golongan Makan dan Bukan Makanan di Kabupaten Maluku Tenggara, 2017	360

	<i>Average of One Month Protein Percapita Expenditure for Food & Non Food Items in Maluku Tenggara Regency, 2017</i>	360
12	Pendapatan Regional.....	363
12.1	Produk Domestik Regional Bruto Kabupaten Maluku Tenggara Atas Dasar Harga Berlaku Menurut Lapangan Usaha (juta rupiah), 2013–2017	374
	<i>Gross Domestic Regional Product of Maluku Tenggara Regency by Business Field at Current Market Price (million rupiahs), 2013–2017</i>	374
12.2	Produk Domestik Regional Bruto Kabupaten Maluku Tenggara Atas Dasar Harga Konstan Menurut Lapangan Usaha (juta rupiah), 2013 – 2017	377
	<i>Gross Domestic Regional Product of Maluku Tenggara Regency by Business Field at Constant Market Price (million rupiahs), 2013–2017</i>	377
12.3	Distribusi Persentase Produk Domestik Regional Bruto Kabupaten Maluku Tenggara Atas Dasar Harga Berlaku Menurut Lapangan Usaha (persen), 2013–2017	380
	<i>Distribution of Percentage Gross Domestic Regional Product of Maluku Tenggara Regency by Business Field at Current Market Price (percent), 2013-2017</i>	380
12.4	Laju Pertumbuhan Produk Domestik Regional Bruto Kabupaten Maluku Tenggara Atas Dasar Harga Konstan Menurut Lapangan Usaha (persen), 2013–2017	382
	<i>Growth Index of Gross Regional Domestic Product of Maluku Tenggara Regency by Business Field at Constant Prices (percent), 2013-2017</i>	382
12.5	Indeks Perkembangan Produk Domestik Regional Bruto Kabupaten Maluku Tenggara Atas Dasar Harga Konstan Menurut Lapangan Usaha (2010 = 100), 2013–2017	384
	<i>Growth Index Gross Domestic Regional Product of Maluku Tenggara Regency by Business Field at Constant Prices (2010=100), 2013-2017</i>	384

12.6	Indeks Harga Implisit Produk Domestik Regional Bruto Kabupaten Maluku Tenggara Menurut Lapangan Usaha (2010 = 100), 2013–2017	386
	<i>Implicit Price Index Gross Domestic Regional Product of Maluku Tenggara Regency by Business Field at Current Market Prices (2010=100), 2013-2017.....</i>	386
12.7	Laju Pertumbuhan Indeks Harga Implisit Produk Domestik Regional Bruto Kabupaten Maluku Tenggara Menurut Lapangan Usaha (persen), 2013–2017	388
	<i>Growth Index Gross Domestic Regional Product of Regency of Maluku Tenggara by Business Field at Current Market Prices (percent), 2013-2017</i>	388
13	Perbandingan Antar Kabupaten/Kota	391
13.1	Perkiraan Penduduk menurut Kabupaten/Kota di Maluku, 2013-2017	397
	<i>Population Estimation by Regency in Maluku Province, 2013-2017.....</i>	397
13.2	Laju Pertumbuhan PDRB Kabupaten/Kota menurut Harga Konstan 2010 di Propinsi Maluku, 2014-2017	398
	<i>Regencies GRDP Growth Rate by Constant Price 2010 in Maluku Province, 2015-2017</i>	398
13.3	Penduduk Miskin menurut Kabupaten/Kota di Propinsi Maluku [Ribu Jiwa], 2013-2017.....	399
	<i>Poor People by Regency in Maluku Province [thousand people], 2013-2017.....</i>	399
13.4	Indeks Pembangunan Manusia (IPM) menurut Kabupaten/Kota di Provinsi Maluku, 2014-2017	400
	<i>Human Development Index by Regency in Maluku Province, 2014-2017.....</i>	400

DAFTAR GAMBAR/LIST OF FIGURES

	halaman page
1	Persentase Luas Wilayah menurut Kecamatan di Kabupaten Maluku Tenggara (km ²), 2017 8 <i>Total Area by Subdistrict In Maluku Tenggara Regency (square.km), 2017</i> 8
2	Pegawai Negeri Sipil Daerah Otonom menurut Tingkat Pendidikan di Kabupaten Maluku Tenggara, 2017..... 36 <i>Number of Autonomous Region by Education Level in Maluku Tenggara Regency, 2017</i> 36
3	Piramida Penduduk Kabupaten Maluku Tenggara, 2017 69 <i>Population Pyramid of Maluku Tenggara Regency, 2017</i> 69
4	Angka Partisipasi Murni (APM) di Kabupaten Maluku Tenggara, 2017..... 96 <i>Net Enrolment Rate and Gross Enrolment Rate by Educational Level in Maluku Tenggara Regency, 2017</i> 96
5	Perkembangan Hasil Penangkapan menurut Kecamatan di Kabupaten Maluku Tenggara, 2017 213 <i>Trend of Grasp Product by Subdistrict in Maluku Tenggara Regency, 2017</i> 213
6	Banyaknya Produksi Air Minum yang Diusahakan oleh PDAM Cabang Tual, 2012-2017 261 <i>Product of Water Supply by the PDAM Tual, 2012-2017</i> 261
7	Stok Akhir Penyaluran Beras [ton] oleh Sub Dolog Tual di Kabupaten Maluku Tenggara, 2016-2017 279 <i>Final Stock of Rice [ton] Distribution by Sub Dolog of Tual in Maluku Tenggara Regency, 2016-2017</i> 279
8	Jumlah Akomodasi berdasarkan Klasifikasi di Kabupaten Maluku Tenggara, 2017 297 <i>Numbers of Acomodation by Classification in Maluku Tenggara Regency, 2017</i> 297

9	Hasil Penjualan Materai pada PT. Pos Indonesia Cabang Tual menurut Bulan [Juta Rupiah], 2017	309
	<i>Money Value of Postal Articles Sold by the Post Indonesia PT. Branch of Tual by Month [Milion Rupiahs], 2017.....</i>	<i>309</i>
10	Banyaknya Koperasi di Kabupaten Maluku Tenggara, 2014-2017	333
	<i>Number of Cooperation in Maluku Tenggara Regency, 2014-2017.....</i>	<i>333</i>
11	Persentase Pengeluaran Rata-rata Perkapita Sebulan untuk Sub Golongan Bukan Makanan di Kabupaten Maluku Tenggara, 2017	357
	<i>Percentage of Average Percapita Monthly Expenditure for Non Food Items in Maluku Tenggara Regency, 2017.....</i>	<i>357</i>
12	Laju Pertumbuhan Produk Domestik Regional Bruto Kabupaten Maluku Tenggara Atas Dasar Harga Konstan Menurut Lapangan Usaha (persen), 2013–2017	373
	<i>Growth Index of Gross Regional Domestic Product of Maluku Tenggara Regency by Industry at Constant Prices (percent), 2013-2017</i>	<i>373</i>
13	Perkiraan Penduduk menurut Kabupaten/Kota di Maluku, 2017 (ribu jiwa)	396
	<i>Population Estimation by Regency in Maluku Province, 2017 (thousand people)</i>	<i>396</i>

PENJELASAN UMUM/EXPLANATORY NOTES

Tanda-tanda, satuan-satuan, dan lain-lainnya yang digunakan dalam publikasi ini adalah sebagai berikut:

Symbols, measurement units, and acronyms which are used in this publication, are as follows:

1. TANDA-TANDA/SYMBOLS

Data tidak tersedia/ <i>Data not available</i>	:	...
Tidak ada atau nol / <i>Null or zero</i>	:	—
Data dapat diabaikan/ <i>Data negligible</i>	:	0
Tanda decimal/ <i>Decimal point</i>	:	,
Data tidak dapat ditampilkan/ <i>Not applicable</i>	:	NA
Angka perkiraan/ <i>Estimated figures</i>	:	e
Angka sementara/ <i>Preliminary figures</i>	:	x
Angka sangat sementara/ <i>Very preliminary figures</i>	:	xx
Angka diperbaiki/ <i>Revised figures</i>	:	r

2. SATUAN/UNITS

barel/ <i>barrel</i>	:	158,99 liter/ <i>litres</i> = 1/6,2898 m ³
hektar (ha)/ <i>hectare (ha)</i>	:	10 000 m ²
kilometer (km)/ <i>kilometres (km)</i>	:	1 000 meter/ <i>meters</i> (m)
knot/ <i>knot</i>	:	1,8523 km/jam (km/hour)
kuintal/ <i>quintal</i>	:	100 kg
KWh	:	1 000 Watt <i>hour</i>
MWh	:	1 000 KWh
liter (untuk beras)/ <i>litre (for rice)</i>	:	0,80 kg
ons/ <i>ounce</i>	:	28,31 gram/ <i>grams</i>
ton	:	1 000 kg

Satuan lain: buah, dus, butir, helai/lembar, kaleng, batang, pulsa, ton kilometer (ton-km), jam, menit, persen (%).

Other units: unit, pack, pieces, sheet, tin, trunk pulse, ton-kilometres(ton-km), hour, minute, percent (%).

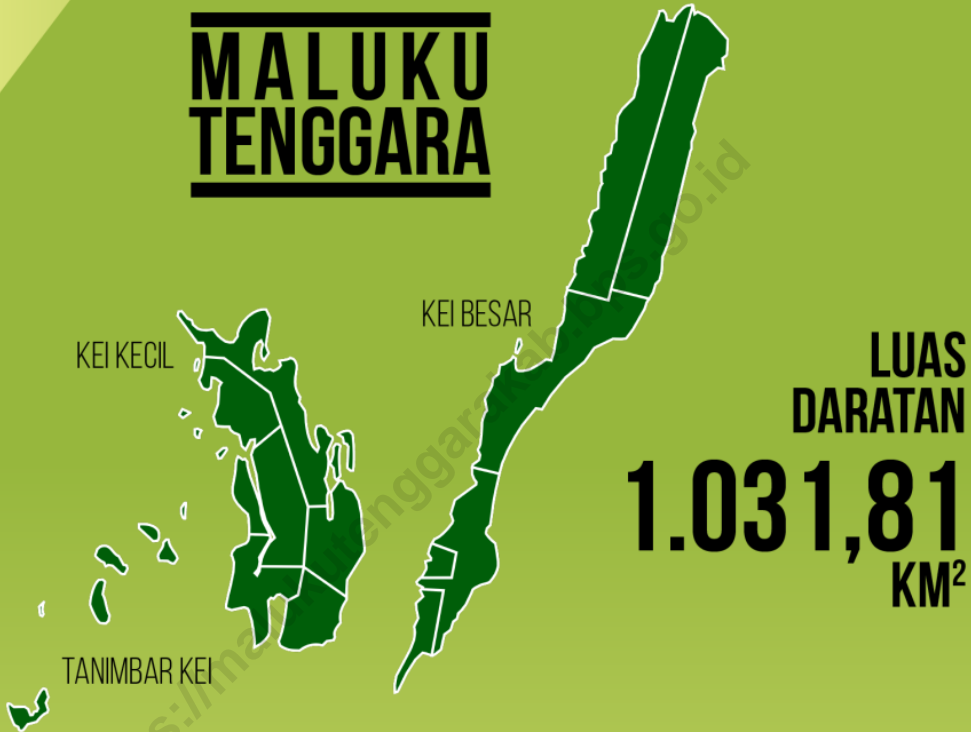
Perbedaan angka di belakang koma disebabkan oleh pembulatan angka.

The difference in decimal is caused by rounding numbers.

GEOGRAFI DAN IKLIM

Geography and Climate

MALUKU TENGGARA



KONDISI 2017



256
HARI
HUJAN



SUHU
MINIMUM
23,39°C

1

PENJELASAN TEKNIS

1. **Letak astronomis** adalah letak suatu wilayah berdasarkan garis bujur dan lintang.
2. **Letak geografis** adalah letak suatu wilayah berdasarkan batas dengan wilayah lain maupun kenampakan alam di sekitarnya.
3. **Gempa bumi** adalah peristiwa bergetarnya bumi akibat pelepasan energi di dalam bumi secara tiba-tiba yang ditandai dengan patahnya lapisan batuan pada kerak bumi.
4. **Calm** adalah kecepatan angin rata-rata yang kurang dari 1 knots
5. **Knot** adalah satuan kecepatan yang sama dengan satu mil laut per jam.

TECHNICAL NOTES

1. **Astronomy location** is an situation of an area based on latitudes and longitudes line.
2. **Geografis location** is a situation of an area based on area border or natural surroundings.
3. **Earthquake** (also known as a quake, tremor or temblor) is the perceptible shaking of the surface of the earth, resulting from the sudden release of energy in the Earth's crust that creates seismic waves.
4. **Calm** is the average wind speed less than 1 knots
5. **Knot** is unit of speed equal to one nautical mile per hour.

ULASAN

Kabupaten Maluku Tenggara menurut astronomi terletak antara: $5^{\circ} 12' 19,427''$ – $6^{\circ} 6' 18,275''$ Lintang Selatan dan $132^{\circ} 21' 39,082''$ – $133^{\circ} 15' 31,442''$ Bujur Timur.

Adapun letak menurut geografisnya dibatasi oleh:

- Sebelah Selatan : Laut Arafura
- Sebelah Utara : Laut Banda
- Sebelah Timur : Laut Arafura
- Sebelah Barat : Kota Tual dan Laut Banda

Luas Wilayah

Luas Wilayah Kabupaten Maluku Tenggara $\pm 4.212,54 \text{ km}^2$, dengan luas daratan $\pm 1.031,81 \text{ km}^2$ dan luas perairannya $\pm 3.180,73 \text{ km}^2$.

Kabupaten Maluku Tenggara hanya terdiri dari 1 Gugusan Kepulauan, yaitu: Gugusan Kepulauan Kei yang terdiri atas Kepulauan Kei Kecil dengan luas seluruhnya $2.092,33 \text{ km}^2$ dan Pulau Kei Besar dengan luas $2.120,01 \text{ km}^2$.

Topografi

Secara Topografi Pulau Kei Kecil, berada pada ketinggian $\pm 100 \text{ dpl}$ di atas permukaan laut. Beberapa bukit rendah di tengah dan utara mencapai 115 dpl . Sedangkan Pulau Kei Besar berbukit dan bergunung yang membujur sepanjang pulau dengan ketinggian rata-rata $500 -$

DESCRIPTION

Maluku Tenggara Regency based on astronomy is situated between: $5^{\circ} 12' 19,427''$ - $6^{\circ} 6' 18,275''$ South Latitudes and $132^{\circ} 21' 39,082''$ - $133^{\circ} 15' 31,442''$ East Longitudes.

As for its position according to Geografis position is:

- *The Southern part : Arafura Sea*
- *The Northern part : Banda Sea*
- *The Eastern part : Arafura Sea*
- *The Western part : Tual Municipality and Banda Sea*

The Broad of Territory

Total area of Maluku Tenggara Regency $\pm 4.212,54 \text{ km}^2$, with land area width $\pm 1.031,81 \text{ km}^2$ and sea area width $\pm 3.180,73 \text{ km}^2$.

Maluku Tenggara Regency consist of 1 archipelago. That is the kei islands , which consists of Kei Kecil Islands broadly entirely $2.092,33 \text{ km}^2$ and Kei Besar Island broadly $2.120,01 \text{ km}^2$.

Topography

The Topography Kei Kecil Island, with height about $\pm 100 \text{ dpl}$ above sea level. There are some lower hills in the middle and in northern above 115 dpl . Whereas, Kei Besar Island is hilly and mountainous which stretches along the island with average height of $500 - 800$

800 dpl di atas permukaan laut dengan Gunung Dab sebagai puncak tertinggi. Dataran rendah merupakan jalur sempit sepanjang pantai.

Geologi

Banyaknya gempa bumi yang tercatat serta frekuensi gempa dari Stasiun Geofisika Tual dapat dilihat pada Tabel 1.2.1 dan Tabel 1.2.2. Pada tahun 2017, jumlah gempa lokal yang terjadi sebanyak 28 gempa. Jumlah ini berkurang banyak jika dibandingkan dengan tahun 2016.

Iklim

Iklim dipengaruhi oleh Laut Banda, Laut Arafura dan Samudera Indonesia, juga dibayangi oleh Pulau Irian di bagian timur dan Benua Australia di bagian selatan, sehingga sewaktu-waktu terjadi perubahan.

a. Musim

1. Keadaan musim teratur, Musim Timur berlangsung dari Bulan Mei sampai Oktober. Musim ini adalah musim kemarau. Musim Barat berlangsung dari Bulan November sampai April. Puncak musim hujan terjadi pada Bulan Januari dan Maret.
2. Musim Pancaroba berlangsung dalam Bulan April/Mei dan Bulan Oktober/November.

dpl with Dab Mountain as the highest peak in that island. Low land plain cover a small part along the coast.

Geology

To the number of earthquakes recorded and earthquakes frequency from Geophysics Station of Tual can be seen at Table 1.2.1 and Table 1.2.2. In 2017 local earthquake amount that happened are 28 earthquakes. This Amount are slightly decreased when compared with the year 2016.

Climate

The Climate in Maluku Tenggara Regency is influenced by Banda Sea, Arafura Sea dan Indonesia Ocean and also by Irian Island in the eastern part and Australian Continent in the southern part, so that sometimes there is transition period.

a. Season

1. *Season situation is arranged, East Season takes place from May till October. This season is the dry season. West Season takes place from November till April. The culmination of the rainy season occurs in January and March.*
2. *Transition Season starts to April/May and October/November.*

GEOGRAPHY AND CLIMATE

3. Bulan April sampai Oktober, bertiup angin Timur Tenggara. Angin kencang bertiup pada Bulan Januari dan Maret diikuti dengan hujan deras dan laut berombak besar.

b. Curah Hujan

Tahun 2017 curah hujan di Kabupaten Maluku Tenggara secara keseluruhan adalah 2.927,10 mm per tahun atau rata-rata 243,925 mm per bulan, dengan jumlah hari hujan sebanyak 256 hari atau rata-rata 21 hari hujan per bulan.

c. Suhu, Kelembaban, Penyinaran Matahari dan Tekanan Udara

1. Suhu rata-rata untuk tahun 2017 sesuai data dari Stasiun Meteorologi Dumatubun Langgur adalah 26,70°C, dengan suhu minimum 23,39°C dan maksimum 27,89°C.

2. Kelembaban rata-rata 86,27%, penyinaran matahari rata-rata 38,25% dan tekanan udara rata-rata 1.011,06 milibar.

d. Tipe Iklim

Berdasarkan klasifikasi Agroklimate menurut Oldeman, Irsal dan Muladi [1981], di Maluku Tenggara terdapat Zona Agroklimate, Zona C2 bulan basah 5 - 6 bulan dan bulan kering 4 - 5 bulan.

3. April to October, blowing Southeast winds. Strong winds blew in January and March followed by heavy rain and raging sea.

b. Rainfall

In 2017, rainfall in Maluku Tenggara Regency is about 2.927,10 mm per year or 243,925 mm per month in average, with rainy 256 days or 21 rainy days average per month.

c. Temperature, Humadity, Solar Illumination and Atmospheric Pressure

1. Average temperature in 2017 according to data from Dumatubun Langgur Meteorology Station is 27,20°C with minimum temperature 23,85°C and maximum temperature 31,30°C.

2. The average humadity is 86,41%, solar Illumination average 40,08% and atmospheric average 1.011,60 milibar.

d. Type of Climate

Based on Agroclimate Classification by Oldeman, Irsal and Muladi [1981], in Maluku Tenggara there are Agroclimate Zone, they are Zone C2 wet month 5 - 6 month and dry month 4 - 5 month.

Hidrologi

a. Sungai

Sungai yang mengalir sepanjang tahun tercatat sebanyak 13 sungai antara lain :

- Pulau Kei Kecil sebanyak 4 buah
- Pulau Kei Besar sebanyak 9 buah

b. Danau

Danau-danau di Kabupaten Maluku Tenggara sebanyak 6 danau, dapat dilihat di tabel 1.1.7

Hidrology

a. River

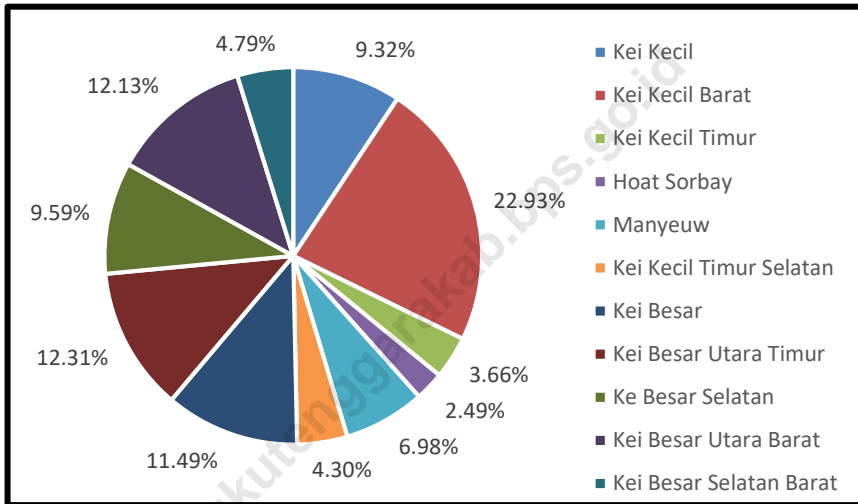
Rivers that flow throughout the year are recorded 13 rivers, including :

- *Kei Kecil island : 4 rivers*
- *Kei Besar island : 9 rivers*

b. Lake

Maluku Tenggara Regency has 6 lakes, can be seen at table 1.1.7

Gambar 1 Persentase Luas Wilayah menurut Kecamatan di Kabupaten Maluku Tenggara (km²), 2017
Picture Total Area by Subdistrict In Maluku Tenggara Regency (square.km), 2017



Sumber/source : BAPPEDA Kabupaten Maluku Tenggara

1.1 GEOGRAFI/*GEOGRAPHY*

Tabel 1.1.1 **Letak Geografis Wilayah Kabupaten Maluku Tenggara, 2017**
Table ***Geographical Position the Regency of Maluku Tenggara, 2017***

Kabupaten Maluku Tenggara terletak diantara :

Maluku Tenggara Regency is located between

5° 12' 19,427" - 6° 6' 18,275" Lintang Selatan/*Southern Latitude*

132° 21' 39,082" - 133° 15' 31,442" Bujur Timur/*Eastern Longitude*

- Sebelah Selatan Berbatasan dengan : Laut Arafura
The Southern part by : Arafura Sea
 - Sebelah Utara Berbatasan dengan : Laut Banda
The Northern part by : Banda Sea
 - Sebelah Timur Berbatasan dengan : Laut Arafura
The Eastern part by : Arafura Sea
 - Sebelah Barat Berbatasan dengan : Kota Tual, dan Laut Banda
The Western part by : Municipality of Tual and Banda Sea
-
-

Sumber/*source* : BAPPEDA Kabupaten Maluku Tenggara

Tabel 1.1.2 Luas Wilayah Kabupaten menurut Kecamatan di Kabupaten Maluku Tenggara, 2017
Total Area Region by Subdistrict in Maluku Tenggara Regency, 2017

	Kecamatan Subdistrict	Luas Daratan Land Area Width [km²]	Luas Perairan Sea Area Width [km²]	Luas Total Total Area Width [km²]
	(1)	(2)	(3)	(4)
1.	Kei Kecil	109,27	283,23	392,50
2.	Kei Kecil Barat	95,76	870,27	966,03
3.	Kei Kecil Timur	68,26	85,81	154,07
4.	Hoat Sorbay	82,28	22,62	104,90
5.	Manyeuw	61,93	231,93	293,86
6.	Kei Kecil Timur Selatan	55,48	125,49	180,97
7.	Kei Besar	112,97	371,21	484,18
8.	Kei Besar Utara Timur	167,09	351,62	518,71
9.	Kei Besar Selatan	78,83	325,32	404,15
10.	Kei Besar Utara Barat	157,81	353,55	511,36
11.	Kei Besar Selatan Barat	42,13	159,68	201,81
	Jumlah Total	1 031,81	3 180,73	4 212,54

Sumber/source : BAPPEDA Kabupaten Maluku Tenggara

Tabel 1.1.3 Tinggi Wilayah di Atas Permukaan Laut (dpl) menurut Kecamatan di Kabupaten Maluku Tenggara, 2017
Table *Height Above Sea Level (Asl) by Subdistrict in Maluku Tenggara Regency, 2017*

	Kecamatan Subdistrict	Ibukota Kecamatan/ Capital of Subdistrict	Tinggi/ Height (meters)
	(1)	(2)	(3)
1.	Kei Kecil	Langgur	0-80
2.	Kei Kecil Barat	Ohoira	0-80
3.	Kei Kecil Timur	Rumaat	0-80
4.	Hoat Sorbay	Tetoat	0-110
5.	Manyeuw	Rumadian	0-90
6.	Kei Kecil Timur Selatan	Elaar Let	0-80
7.	Kei Besar	Elat	0-750
8.	Kei Besar Utara Timur	Hollat	0-760
9.	Kei Besar Selatan	Weduar	0-600
10.	Kei Besar Utara Barat	Uwat	0-710
11.	Kei Besar Selatan Barat	Rahangiar	0-560

Sumber/source : BAPPEDA Kabupaten Maluku Tenggara

Tabel 1.1.5 Banyaknya Pulau menurut Kecamatan di Kabupaten Maluku Tenggara, 2017
The Number of Islands by Subdistrict in Maluku Tenggara Regency, 2017

	Kecamatan <i>Subdistrict</i>	Banyaknya Pulau/ <i>Number of Island</i>		Jumlah <i>Total</i>
		Didiami <i>Inhabited</i>	Tidak Didiami <i>Not inhabited</i>	
	(1)	(2)	(3)	(4)
1.	Kei Kecil	3	16	19
2.	Kei Kecil Barat	6	11	17
3.	Kei Kecil Timur	-	1	1
4.	Hoat Sorbay	1	1	2
5.	Manyeuw	3	10	13
6.	Kei Kecil Timur Selatan	-	-	-
7.	Kei Besar	1	6	7
8.	Kei Besar Utara Timur	-	4	4
9.	Kei Besar Selatan	-	9	9
10.	Kei Besar Utara Barat	-	8	8
11.	Kei Besar Selatan Barat	-	3	3
	Jumlah <i>Total</i>	14	69	83

Sumber/source : BAPPEDA Kabupaten Maluku Tenggara

Tabel 1.1.6 **Klasifikasi Golongan Umur Beberapa Pulau/Kepulauan di Kabupaten Maluku Tenggara, 2017**
Table **Group Ages Classifications Some Islands/Archipelago in Maluku Tenggara Regency, 2017**

Nama Kepulauan Name of Archipelago	Klasifikasi Classification	Umur [Juta Tahun] Age [Million Year]
(1)	(2)	(3)
	Politoceen	70
Kepulauan Kei Kei Islands	Neogen	50
	Kwartir/Polistoceen	1

Sumber/source : BAPPEDA Kabupaten Maluku Tenggara

Tabel 1.1.7 Nama-nama Danau menurut Letaknya di Kabupaten Maluku Tenggara, 2017
Table Names of Lakes according to their location in Maluku Tenggara Regency, 2017

Nama Danau <i>Name of Lakes</i>	Letak <i>Position</i>	Kecamatan <i>Subdistrict</i>
(1)	(2)	(3)
Ablel	Ohoi Namar	Manyeuw
Met Nufit	Ohoi Matwaer	Kei Kecil Barat
Nuhuta	Pulau Nuhuta	Kei Kecil Barat
Witir	Pulau Witir	Kei Kecil Barat
Ohoidertawun	Ohoi Ohoidertawun	Kei Kecil
Nuhuyanan	Pulau Nuhuyanan	Kei Besar

Sumber/source : BAPPEDA Kabupaten Maluku Tenggara

Tabel 1.1.8 Nama Sungai Menurut Letaknya di Kabupaten Maluku Tenggara, 2017
Table **Names Of River by Location in Maluku Tenggara Regency, 2017**

Nama Sungai <i>Name of River</i>	Letak <i>Location</i>	Kecamatan <i>Subdistrict</i>
(1)	(2)	(3)
Evu	Evu	Hoat Sorbay
Semawi	Semawi	Kei Kecil timur
Uf	Uf	Kei Kecil Timur Selatan
Hollay	Hollay	Kei Besar Utara Timur
Watuar	Watuar	Kei Besar
Ur	Ur	Kei Besar Utara Timur
Weduar	Weduar	Kei Besar Selatan
Ad	Ad	Kei Besar Utara Barat
Wakol	Wakol	Kei Besar
Soin	Soin	Kei Besar Utara Timur
Hoko	Hoko	Kei Besar Utara Timur
Kilwair	Kilwair	Kei Besar Utara Timur
Warwut	Warwut	Hoat Sorbay

Sumber/source : BAPPEDA Kabupaten Maluku Tenggara

1.2 IKLIM/*CLIMATE*

Tabel 1.2.1 Banyaknya Gempa Bumi yang Tercatat pada Stasiun Geofisika Tual menurut Bulan di Kabupaten Maluku Tenggara, 2017
Table *Number of Earthquakes Recorded at Geophysics Station of Tual by Month in Maluku Tenggara Regency, 2017*

Bulan <i>Month</i>	Gempa <i>Earthquakes</i>		Local Magnitude		Gempa yang dirasakan <i>Earthquakes</i> <i>to be notice</i>	Efisien <i>Eficient</i>
	Lokal <i>Local</i>	Jauh <i>Long</i>	M \geq 4	M $<$ 4		
(1)	(2)	(3)	(4)	(5)	(6)	(7)
Januari	5	1	2	1	-	...
Februari	-	-	-	-	-	...
Maret	2	2	2	-	-	...
April	4	3	3	1	-	...
Mei	-	-	-	-	-	...
Juni	-	-	-	-	-	...
Juli	1	1	1	-	-	...
Agustus	1	1	1	-	-	...
September	4	-	2	-	-	...
Oktober	3	3	3	-	-	...
November	6	2	3	1	-	...
Desember	2	-	-	1	-	...
2017	28	13	17	4	-	...
2016	1 188	119	854	453	1	99,75
2015	909	134	778	270	2	99,90
2014	1 141	206	781	629	2	99,89

Sumber/source : Stasiun Geofisika Tual

Tabel 1.2.2 Jumlah Gempa Bumi yang Tercatat menurut Jarak di Kabupaten Maluku Tenggara, 2017
Table Number of Earthquakes Recorded by Distance in Maluku Tenggara Regency, 2017

Bulan Month	Jarak Dalam Derajat Distance in Degree				
	0 ^o – 1 ^o	1 ^o – 2 ^o	2 ^o – 3 ^o	3 ^o – 4 ^o	> 4
(1)	(2)	(3)	(4)	(5)	(6)
Januari	5	1	-	-	-
Februari	-	-	-	-	-
Maret	-	4	-	-	-
April	3	5	-	-	-
Mei	-	-	-	-	-
Juni	-	-	-	-	-
Juli	-	2	-	-	-
Agustus	-	2	-	-	-
September	1	3	-	-	-
Oktober	-	6	-	-	-
November	-	8	-	-	-
Desember	-	2	-	-	-
2017	9	33	-	-	-
2016	68	232	359	265	383
2015	66	175	233	237	354
2014	65	218	308	296	513

Catatan/ Note : 1^o = 111 Km

Sumber/source : Stasiun Geofisika Tual

Tabel 1.2.3 Data Klimatologi Bulanan Stasiun Meteorologi Dumatubun Langgur di Kabupaten Maluku Tenggara, 2017
Table *Monthly Climate Data Recorded at the Dumatubun Langgur Meteorology Station in Maluku Tenggara Regency, 2017*

Bulan <i>Month</i>	Suhu/Temperature ° C			Jumlah Curah Hujan <i>Number of Rainfall [mm]</i>	Jumlah Hari Hujan <i>Number of Rainy Days</i>	Rata-rata Penyi- naran Matahari <i>Average Solar Illumin- ation [%]</i>
	Rata-rata <i>Average</i>	Maksi- mum <i>Maxi- mum</i>	Minimum <i>Minimum</i>			
(1)	(2)	(3)	(4)	(5)	(6)	(7)
Januari	26,90	30,80	23,60	483,0	28	20,00
Februari	24,50	31,00	23,40	247,4	25	30,00
Maret	25,90	27,60	20,90	447,6	27	29,00
April	25,60	30,60	23,50	123,2	21	25,00
Mei	27,40	30,60	24,20	271,7	26	26,00
Juni	26,30	29,90	24,00	473,3	24	10,00
Juli	26,20	29,40	24,00	285,8	20	25,00
Agustus	27,10	30,10	23,60	51,7	17	56,00
September	26,80	30,70	24,00	41,9	11	48,00
Oktober	27,40	32,30	23,10	104,5	12	56,00
November	28,20	31,60	23,10	192,0	22	54,00
Desember	28,10	30,70	23,30	205,0	23	55,00
2017	26,70	31,60	20,90	2 927,1	256	36,16
2016	27,20	31,30	23,85	3 208,4	217	40,08
2015	26,83	30,88	23,45	2 315,2	175	49,01
2014	27,60	31,20	24,80	2 773,4	212	60,00

GEOGRAPHY AND CLIMATE

Lanjutan/Continued

Bulan Month	Tekanan Udara Rata- rata Average Atmos- pheric Pressure[mb]	Kelembaban Udara Average Relative Humadity [%]	Angin/Wind			
			Kecepatan Rata-rata Average Speed [Knot]	Arah Terbanyak Prevailing Direction	Kecepatan Terbesar Max Speed	Arah Direct -ion
1	8	9	10	11	12	13
Januari	1 009,50	90,00	0,30	290	22,00	290
Februari	1 010,60	91,00	0,20	320	18,00	280
Maret	1 010,70	88,00	0,20	310	14,00	330
April	1 009,90	92,00	0,20	280	18,00	260
Mei	1 011,30	86,00	0,60	110	14,00	120
Juni	1 012,30	87,00	0,80	110	16,00	110
Juli	1 012,60	83,00	0,60	110	11,00	120
Agustus	1 012,70	80,00	1,00	130	18,00	120
September	1 012,80	82,00	0,70	130	14,00	110
Oktober	1 010,70	79,30	0,40	110	12,00	120
November	1 009,10	88,00	0,20	290	13,00	300
Desember	1 010,60	89,00	0,20	300	18,00	310
2017	1 011,06	86,27	5,40	110	22,00	120
2016	1 011,60	86,41	8,70	130	18,00	290
2015	1 012,30	84,50	2,83	130	16,83	179
2014	1 010,20	83,00	5,50	130	30,00	350

Sumber/source : Stasiun Meteorologi Dumatubun Langgur

PEMERINTAHAN

Government

PARLEMEN



22 ANGGOTA
D P R D



4 PERATURAN
DAERAH

JUMLAH PNS MENURUT TINGKAT PENDIDIKAN

39



<SMA

1.153



SMA

2.170



>SMA

2

PENJELASAN TEKNIS

1. **Anggota Dewan Perwakilan Rakyat Daerah** (DPRD) dipilih melalui pemilihan umum (pemilu) dan dilantik dalam masa jabatan lima tahun.
2. **Ohoi** adalah SLS (Satuan Lingkungan Setempat) terkecil di Kabupaten Maluku Tenggara yang setara dengan desa.
3. **PRONA/PRODA** (Proyek Operasi Nasional/Daerah Agraria) adalah salah satu bentuk kegiatan legalisasi asset dan pada hakekatnya merupakan proses administrasi pertanahan yang meliputi; adjudikasi, pendaftaran tanah sampai dengan penerbitan sertifikat/tanda bukti hak atas tanah dan diselenggarakan secara massal.

TECHNICAL NOTES

1. **Regional House of Representatives** (DPRD) members are elected through a general election and appointed for a five-years term.
2. **Ohoi** is the smallest SLS (Satuan Lingkungan Setempat) in Maluku Tenggara Regency which is equivalent to the village.
3. **PRONA/PRODA** (Proyek Operasi Nasional/Daerah Agraria) is a legalization of assets and essentially a process of land administration which include; adjudication, land registration until the issuance of a certificate/proof of rights to land and organized massively.

ULASAN

DESCRIPTION

Sejarah Singkat Kabupaten Maluku Tenggara

Wilayah Maluku Tenggara pada zaman Penjajahan Belanda tercakup dalam jenis/bentuk organisasi yang diberi nama *Recht Streek Bestuurde Gebieden* bersama-sama dengan Maluku Tengah dan Kota Ambon dan dikenal dengan "Residentie De Zuit Molukken".

Elat, (serta Tapa dan Tounwawan) dikenal dengan "Bestuur Ressort", Tual dan Dobo, [serta Saumlaki dan Wonreli] dikepalai oleh "Hooft Van Plaasselyk" atau Kepala Pemerintahan Setempat.

Kota Tual pada tahun 1948 adalah Ibukota "Onder Afdeling Kei - Eenlanden" yang dikepalai oleh seorang Asisten Residen. Sesudah Kemerdekaan Republik Indonesia, barulah daerah Maluku Tenggara merupakan bagian dari Maluku Selatan.

Tokoh-tokoh Maluku Tenggara yang menduduki Dewan Maluku Selatan adalah: A. Koedoeboen, S. Pooroe, Hi. A. Gani Renuat, dan B. Setitit. Mereka berpendapat bahwa letak geografis Maluku Tenggara jauh dari Ambon sebagai Ibukota Daerah Maluku Selatan serta kurangnya sarana dan prasarana perhubungan ke Maluku Tenggara.

The History in Brief of Maluku Tenggara Regency

The region of Maluku Tenggara, during the Dutch occupation, was included in the form of organization named "Recht Streek Bestuurde Gebieden" together with Maluku Tengah and Ambon and was known as "Residentie De Zuit Molukken".

Elat, (Tapa and Tounwawan) were known as "Bestuur Ressort". Tual and Dobo, [Saumlaki dan Wonreli] were headed by "Hooft Van Plaasselyk" or Head Government.

Tual Municipality in the year 1948 was Capitol City "Onder Afdeling Kei - Eenlanden" which was headed by a Asistant Resident. After Indonesia Independence the Region of Maluku Tenggara became apart of the Maluku Selatan.

The prominent figures of Maluku Tenggara who occupied Maluku Selatan Council are: A. Koedoeboen, S. Pooroe, Hi. A. Gani Renuat, and B. Setitit. In their opinion that geographical position of Maluku Tenggara is far from Ambon as capital of Maluku Selatan as well as the lack of transportation facilities and infrastructure to Maluku Tenggara.

Pada tahun 1950-1951 sidang Dewan Maluku Selatan dilaksanakan di Ambon. Tahun 1951, Gubernur Maluku MR. J. Latuharhary dengan menumpang Kapal Kasimbar mengunjungi Maluku Tenggara. Pada kesempatan kunjungan itu Gubernur mengundang tokoh-tokoh Maluku Tenggara untuk mengadakan pertemuan di atas Kapal Kasimbar dan menjelaskan bahwa tuntutan tokoh-tokoh Maluku Tenggara telah dipenuhi, maka Daerah Maluku Selatan dibagi menjadi 2 [dua] bagian, yaitu:

1. Daerah Tingkat II Maluku Tengah
2. Daerah Tingkat II Maluku Tenggara

Untuk menentukan Ibukota Daerah Tingkat II Maluku Tenggara, diadakan pertemuan dimana terjadi perdebatan antara tokoh-tokoh yang berasal dari Kei, Aru dan Kisar dengan tokoh-tokoh dari Larat, Saumlaki dan Tapa yang menghendaki Saumlaki sebagai Ibukota. Perbedaan pendapat tersebut akhirnya mendapat persetujuan bersama dimana Tual menjadi Ibukota.

Pada tahun 1957, Maluku Tenggara menjadi Daerah Swatantra Tingkat II Maluku Tenggara tetap dengan Ibukota Tual dengan membawahi 8 Kecamatan masing-masing:

In 1950-1951 the Maluku Selatan Council was held in Ambon. In 1951, The Governor of Maluku MR. J. Latuharhary on a Kasimbar Ship visited Maluku Tenggara. At that chance the Governor invited the prominent figures of Maluku Tenggara for meeting on The Kasimbar Ship and explained that the demands of Maluku Tenggara figures had been fulfilled, then the region of Maluku Selatan divided into two parts:

1. *The Region Level II Maluku Tengah*
2. *The Region Level II Maluku Tenggara*

To decide the capital of Region Level II Maluku Tenggara it was held a meeting, where there were fierce debates between the prominent figures from Kei, Aru and Kisar, with/contra the prominent figures from Larat, Saumlaki and Tapa, who wanted Saumlaki as Capital City of the Region Level II Maluku Tenggara. The debates and the opinions about the Capital City ending with the agreement where Tual became the Capital City of the Maluku Tenggara.

On 1957, Maluku Tenggara became a Region Autonomy Level II, where Tual remained as Capital City which supervised 8 Subdistrict:

GOVERNMENT

1. Kecamatan P. P. Terselatan
2. Kecamatan Letti Moa Lakor
3. Kecamatan P. P. Babar
4. Kecamatan Tanimbar Selatan
5. Kecamatan Tanimbar Utara
6. Kecamatan Kei Kecil
7. Kecamatan Kei Besar
8. Kecamatan P. P. Aru

Kabupaten Maluku Tenggara pada tahun 2000 sudah dimekarkan menjadi dua Kabupaten, masing-masing Kabupaten Maluku Tenggara dan Kabupaten Maluku Tenggara Barat. Sehingga Kabupaten Maluku Tenggara membawahi 3 [tiga] Kecamatan masing-masing:

1. Kecamatan Kei Kecil
2. Kecamatan Kei Besar
3. Kecamatan P. P. Aru

Sedangkan Kabupaten Maluku Tenggara Barat membawahi 5 [lima] Kecamatan lainnya.

Kabupaten Maluku Tenggara pada tahun 2003 kembali dimekarkan menjadi dua Kabupaten, yakni Kabupaten Maluku Tenggara dan Kabupaten Kepulauan Aru. Pada Tahun 2007 Kabupaten Maluku Tenggara Kembali dimekarkan menjadi Kabupaten Maluku Tenggara dan Kota Tual.

Nama-nama ibukota kecamatan, jumlah desa serta kelurahan dapat dilihat pada tabel 2.1.1.

1. *P. P. Terselatan Subdistrict*
2. *Letti Moa Lakor Subdistrict*
3. *P. P. Babar Subdistrict*
4. *Tanimbar Selatan Subdistrict*
5. *Tanimbar Utara Subdistrict*
6. *Kei Kecil Subdistrict*
7. *Kei Besar Subdistrict*
8. *P. P. Aru Subdistrict*

Maluku Tenggara Regency in 2000 have been separated become two Regency, each Maluku Tenggara Regency and Maluku Tenggara Barat Regency. So that, Maluku Tenggara Regency direct 3 [three] Subdistricts each:

1. *Kei Kecil Subdistrict*
2. *Kei Besar Subdistrict*
3. *P. P. Aru Subdistrict*

While Maluku Tenggara Barat Regency are 5 [five] other subdistrict.

Maluku Tenggara Regency in 2003 was separated again become two Regencys, namely Maluku Tenggara Regency and Kepulauan Aru. In 2007 once more Regency of Maluku Tenggara was separated become Maluku Tenggara Regency and Municipality of Tual.

Names of capital, number of villages and kelurahan can be seen in the table 2.1.1.

Tabel 2.1.4, 2.2.1 – 2.2.3 memperlihatkan nama-nama serta masa jabatan bupati dan sekwilda, nama-nama ketua dan wakil ketua DPRD, Jumlah keputusan serta komposisi keanggotaan DPRD Kabupaten Maluku Tenggara.

Jumlah keputusan yang dihasilkan di DPRD Kabupaten Maluku Tenggara dapat dilihat pada tabel 2.2.3. Pada tahun 2017 jumlah peraturan daerah 4 buah, sedangkan keputusan dewan 16 keputusan.

Pemekaran Kecamatan Maluku Tenggara

Berdasarkan Peraturan Menteri Dalam Negeri Republik Indonesia Nomor 18 Tahun 2014 Tentang Kode dan Data Wilayah Administrasi Pemerintah, SLS yang awalnya dusun mengalami peningkatan menjadi desa. Sehingga di Kabupaten Maluku Tenggara SLS terkecil adalah Desa.

Tahun 2015, Kabupaten Maluku Tenggara mekar menjadi 11 kecamatan. Kecamatan tersebut antara lain:

1. Kei Kecil
2. Kei Kecil Barat
3. Kei Kecil Timur
4. Hoat Sorbay, pemekaran dari Kecamatan Kei Kecil
5. Manyeuw, pemekaran dari Kecamatan Kei Kecil

Table 2.1.4, 2.2.1 – 2.2.3 can be see the names and terms of regent and sekwilda, names of chairman and vice chairman of parliament, number of decrees parliament composition of parliament membership of Maluku Tenggara Regency.

Amount of decision that produce in Parliament of Maluku Tenggara Regency can be seen at table 2.2.3. In 2017 the number of regulation 4 pieces, 16 while the board's decision-making.

Subdistrict Division of Maluku Tenggara

Based on Peraturan Menteri Dalam Negeri Republik Indonesia Nomor 18 Tahun 2014 Tentang Kode dan Data Wilayah Administrasi Pemerintah, Satuan Lingkungan Setempat/ Local Area Unit (SLS) from sub-village upgraded to village.

In 2015, Maluku Tenggara divided into 11 subdistrict, they are:

1. Kei Kecil
2. Kei Kecil Barat
3. Kei Kecil Timur
4. Hoat Sorbay, the division of Kei Kecil Subdistrict
5. Manyeuw, the division of Kei Kecil Subdistrict

GOVERNMENT

- | | |
|---|---|
| 6. Kei Kecil Timur Selatan, pemekaran dari Kecamatan Kei Kecil Timur | 6. <i>Kei Kecil Timur Selatan, the division of Kei Kecil Timur Subdistrict</i> |
| 7. Kei Besar | 7. <i>Kei Besar</i> |
| 8. Kei Besar Utara Timur | 8. <i>Kei Besar Utara Timur</i> |
| 9. Kei Besar Selatan | 9. <i>Kei Besar Selatan</i> |
| 10. Kei Besar Utara Barat, pemekaran dari Kecamatan Kei Besar | 10. <i>Kei Besar Utara Barat, the division of Kei Besar Subdistrict</i> |
| 11. Kei Besar Selatan Barat, pemekaran dari Kecamatan Kei Besar Selatan | 11. <i>Kei Besar Selatan Barat, the division of Kei Besar Selatan Subdistrict</i> |

1. Kecamatan Kei Kecil

Kecamatan Kei Kecil terdiri dari:

- 1) Kelurahan Ohoijang Watdek
- 2) Ohoi Ohoingur
- 3) Ohoi Faan
- 4) Ohoi Wearlilir
- 5) Ohoi Sathean
- 6) Ohoi Ibra
- 7) Ohoi Ngabub
- 8) Ohoi Kolser
- 9) Ohoi Kelanit
- 10) Ohoi Loon
- 11) Ohoi Ohoidertawun
- 12) Ohoi Ohoider Atas
- 13) Ohoi Dudunwahan
- 14) Ohoi Letman
- 15) Ohoi Sitnihoi
- 16) Ohoi Ohoijang
- 17) Ohoi Watdek

1. Kei Kecil Subdistrict

Subdistrict of Kei Kecil consist of:

- 1) *Kelurahan Ohoijang Watdek*
- 2) *Ohoi Ohoingur*
- 3) *Ohoi Faan*
- 4) *Ohoi Wearlilir*
- 5) *Ohoi Sathean*
- 6) *Ohoi Ibra*
- 7) *Ohoi Ngabub*
- 8) *Ohoi Kolser*
- 9) *Ohoi Kelanit*
- 10) *Ohoi Loon*
- 11) *Ohoi Ohoidertawun*
- 12) *Ohoi Ohoider Atas*
- 13) *Ohoi Dudunwahan*
- 14) *Ohoi Letman*
- 15) *Ohoi Sitnihoi*
- 16) *Ohoi Ohoijang*
- 17) *Ohoi Watdek*

2. Kecamatan Kei Kecil Barat

Kecamatan Kei Kecil Barat terdiri dari:

- 1) Ohoi Ohoidertutu
- 2) Ohoi Matwair
- 3) Ohoi Somlain
- 4) Ohoi Ohoiren
- 5) Ohoi Ohoira
- 6) Ohoi Warbal
- 7) Ohoi Ur Pulau
- 8) Ohoi Tanimbar Kei
- 9) Ohoi Yatwaw
- 10) Ohoi Ohoidertom

3. Kecamatan Kei Kecil Timur

Kecamatan Kei Kecil Timur terdiri dari:

- 1) Ohoi Wain
- 2) Ohoi Semawi
- 3) Ohoi Iso
- 4) Ohoi Disuk
- 5) Ohoi Wain Baru
- 6) Ohoi Marfun
- 7) Ohoi Revav
- 8) Ohoi Rumaat
- 9) Ohoi Raat
- 10) Ohoi Abean
- 11) Ohoi Watngon
- 12) Ohoi Yafawun
- 13) Ohoi Mastur
- 14) Ohoi Mastur Baru
- 15) Ohoi Ohoilus
- 16) Ohoi Tenbuk
- 17) Ohoi Denwet
- 18) Ohoi Ohoinol

2. Kei Kecil Barat Subdistrict

Subdistrict of Kei Kecil Barat consist of:

- 1) *Ohoi Ohoidertutu*
- 2) *Ohoi Matwair*
- 3) *Ohoi Somlain*
- 4) *Ohoi Ohoiren*
- 5) *Ohoi Ohoira*
- 6) *Ohoi Warbal*
- 7) *Ohoi Ur Pulau*
- 8) *Ohoi Tanimbar Kei*
- 9) *Ohoi Yatwaw*
- 10) *Ohoi Ohoidertom*

3. Kei Kecil Timur Subdistrict

Subdistrict of Kei Kecil Timur consist of:

- 1) *Ohoi Wain*
- 2) *Ohoi Semawi*
- 3) *Ohoi Iso*
- 4) *Ohoi Disuk*
- 5) *Ohoi Wain Baru*
- 6) *Ohoi Marfun*
- 7) *Ohoi Revav*
- 8) *Ohoi Rumaat*
- 9) *Ohoi Raat*
- 10) *Ohoi Abean*
- 11) *Ohoi Watngon*
- 12) *Ohoi Yafawun*
- 13) *Ohoi Mastur*
- 14) *Ohoi Mastur Baru*
- 15) *Ohoi Ohoilus*
- 16) *Ohoi Tenbuk*
- 17) *Ohoi Denwet*
- 18) *Ohoi Ohoinol*

GOVERNMENT

4. Kecamatan Hoat Sorbay

Dasar pemekaran Kecamatan Hoat Sorbay adalah Peraturan Daerah No. 08 Tahun 2013 Tentang Pembentukan Kecamatan Hoat Sorbay. Kecamatan Hoat Sorbay terdiri atas 13 Ohoi, diantaranya:

- 1) Ohoi Dian Pulau
- 2) Ohoi Dian Darat
- 3) Ohoi Letvuan
- 4) Ohoi Evu
- 5) Ohoi Warwut
- 6) Ohoi Tetoat
- 7) Ohoi Ngursit
- 8) Ohoi Madwat
- 9) Ohoi Wirin
- 10) Ohoi Wab
- 11) Ohoi Ohoibadar
- 12) Ohoi Watngil
- 13) Ohoi Arso

5. Kecamatan Manyeuw

Dasar pemekaran Kecamatan Manyeuw adalah Peraturan Daerah No. 07 Tahun 2013 Tentang Pembentukan Kecamatan Manyeuw. Kecamatan Manyeuw terdiri atas 9 Ohoi, diantaranya:

- 1) Ohoi Rumadian
- 2) Ohoi Debut
- 3) Ohoi Namar
- 4) Ohoi Selayar
- 5) Ohoi Lairngangas
- 6) Ohoi Ngilngof
- 7) Ohoi Ohoililir

4. Hoat Sorbay Subdistrict

Based on Peraturan Daerah No. 08 Tahun 2013 Tentang Pembentukan Kecamatan Hoat Sorbay, this subdistrict consists of:

- 1) Ohoi Dian Pulau
- 2) Ohoi Dian Darat
- 3) Ohoi Letvuan
- 4) Ohoi Evu
- 5) Ohoi Warwut
- 6) Ohoi Tetoat
- 7) Ohoi Ngursit
- 8) Ohoi Madwat
- 9) Ohoi Wirin
- 10) Ohoi Wab
- 11) Ohoi Ohoibadar
- 12) Ohoi Watngil
- 13) Ohoi Arso

5. Manyeuw Subdistrict

Based on Peraturan Daerah No. 07 Tahun 2013 Tentang Pembentukan Kecamatan Manyeuw, this subdistrict consists of:

- 1) Ohoi Rumadian
- 2) Ohoi Debut
- 3) Ohoi Namar
- 4) Ohoi Selayar
- 5) Ohoi Lairngangas
- 6) Ohoi Ngilngof
- 7) Ohoi Ohoililir

- 8) Ohoi Ohoiluk
- 9) Ohoi Ngayub

- 8) *Ohoi Ohoiluk*
- 9) *Ohoi Ngayub*

6. Kecamatan Kei Kecil Timur Selatan

Dasar pemekaran Kecamatan Kei Kecil Timur Selatan adalah Peraturan Daerah No. 11 Tahun 2013 Tentang Pembentukan Kecamatan Kei Kecil Timur Selatan. Kecamatan Kei Kecil Timur Selatan terdiri atas:

- 1) Ohoi Elaar Let
- 2) Ohoi Ngurwul
- 3) Ohoi Garara
- 4) Ohoi Elaar Lamagorang
- 5) Ohoi Elaar Ngursoin
- 6) Ohoi Danar Lumefar
- 7) Ohoi Ohoiseb
- 8) Ohoi Sare
- 9) Ohoi Uf
- 10) Ohoi Maar
- 11) Ohoi Danar Ternate

6. Kei Kecil Timur Selatan Subdistrict

Based on Peraturan Daerah No. 11 Tahun 2013 Tentang Pembentukan Kecamatan Kei Kecil Timur Selatan, this subdistrict consists of:

- 1) *Ohoi Elaar Let*
- 2) *Ohoi Ngurwul*
- 3) *Ohoi Garara*
- 4) *Ohoi Elaar Lamagorang*
- 5) *Ohoi Elaar Ngursoin*
- 6) *Ohoi Danar Lumefar*
- 7) *Ohoi Ohoiseb*
- 8) *Ohoi Sare*
- 9) *Ohoi Uf*
- 10) *Ohoi Maar*
- 11) *Ohoi Danar Ternate*

7. Kecamatan Kei Besar

Kecamatan Kei Besar terdiri atas:

- 1) Ohoi Elat
- 2) Ohoi Depur
- 3) Ohoi Rahareng
- 4) Ohoi Rahareng Atas
- 5) Ohoi Wulurat
- 6) Ohoi Ler Ohoilim
- 7) Ohoi Harangur
- 8) Ohoi Udar
- 9) Ohoi Daftel
- 10) Ohoi Karkarit
- 11) Ohoi Werka

7. Kei Besar Subdistrict

Kei Besar Subdistrict consist of:

- 1) *Ohoi Elat*
- 2) *Ohoi Depur*
- 3) *Ohoi Rahareng*
- 4) *Ohoi Rahareng Atas*
- 5) *Ohoi Wulurat*
- 6) *Ohoi Ler Ohoilim*
- 7) *Ohoi Harangur*
- 8) *Ohoi Udar*
- 9) *Ohoi Daftel*
- 10) *Ohoi Karkarit*
- 11) *Ohoi Werka*

GOVERNMENT

- | | |
|--------------------------|---------------------------------|
| 12) Ohoi Elralang | 12) <i>Ohoi Elralang</i> |
| 13) Ohoi Wakol | 13) <i>Ohoi Wakol</i> |
| 14) Ohoi Ngurdu | 14) <i>Ohoi Ngurdu</i> |
| 15) Ohoi Soindat | 15) <i>Ohoi Soindat</i> |
| 16) Ohoi Wermaf | 16) <i>Ohoi Wermaf</i> |
| 17) Ohoi Bombay | 17) <i>Ohoi Bombay</i> |
| 18) Ohoi Watsin | 18) <i>Ohoi Watsin</i> |
| 19) Ohoi Sirbante | 19) <i>Ohoi Sirbante</i> |
| 20) Ohoi Ngat | 20) <i>Ohoi Ngat</i> |
| 21) Ohoi Yamtel | 21) <i>Ohoi Yamtel</i> |
| 22) Ohoi Nabaheng | 22) <i>Ohoi Nabaheng</i> |
| 23) Ohoi Waurtahait | 23) <i>Ohoi Waurtahait</i> |
| 24) Ohoi Waur | 24) <i>Ohoi Waur</i> |
| 25) Ohoi Ngefuit | 25) <i>Ohoi Ngefuit</i> |
| 26) Ohoi Ngefuit Atas | 26) <i>Ohoi Ngefuit Atas</i> |
| 27) Ohoi Ohoiel | 27) <i>Ohoi Ohoiel</i> |
| 28) Ohoi Ohoiwait | 28) <i>Ohoi Ohoiwait</i> |
| 29) Ohoi Watuar | 29) <i>Ohoi Watuar</i> |
| 30) Ohoi Mataholat | 30) <i>Ohoi Mataholat</i> |
| 31) Ohoi Ohoinangan | 31) <i>Ohoi Ohoinangan</i> |
| 32) Ohoi Ohoiwang | 32) <i>Ohoi Ohoiwang</i> |
| 33) Ohoi Fangamas | 33) <i>Ohoi Fangamas</i> |
| 34) Ohoi Ohoinangan Atas | 34) <i>Ohoi Ohoinangan Atas</i> |
| 35) Ohoi Ohoilim | 35) <i>Ohoi Ohoilim</i> |
| 36) Ohoi Fako | 36) <i>Ohoi Fako</i> |
| 37) Ohoi Reyamru | 37) <i>Ohoi Reyamru</i> |

8. Kecamatan Kei Besar Utara Timur

Kecamatan Kei Besar Utara Timur
terdiri atas:

- 1) Ohoi Kilwair
- 2) Ohoi Hollat
- 3) Ohoi Ohoifau
- 4) Ohoi Watlar
- 5) Ohoi Banda Eli

8. *Kei Besar Utara Timur Subdistrict*

Kei Besar Utara Timur Subdistrict
consists of:

- 1) *Ohoi Kilwair*
- 2) *Ohoi Hollat*
- 3) *Ohoi Ohoifau*
- 4) *Ohoi Watlar*
- 5) *Ohoi Banda Eli*

- | | |
|--------------------------------|---------------------------------------|
| 6) Ohoi Renfaan | 6) <i>Ohoi Renfaan</i> |
| 7) Ohoi Langgiar Haar | 7) <i>Ohoi Langgiar Haar</i> |
| 8) Ohoi Haar Ohoimel | 8) <i>Ohoi Haar Ohoimel</i> |
| 9) Ohoi Ohoiraut | 9) <i>Ohoi Ohoiraut</i> |
| 10) Ohoi Ohoiwirin | 10) <i>Ohoi Ohoiwirin</i> |
| 11) Ohoi Tuburngil | 11) <i>Ohoi Tuburngil</i> |
| 12) Ohoi Yamtimur | 12) <i>Ohoi Yamtimur</i> |
| 13) Ohoi Hollat Solair | 13) <i>Ohoi Hollat Solair</i> |
| 14) Ohoi Hoko | 14) <i>Ohoi Hoko</i> |
| 15) Ohoi Hollay | 15) <i>Ohoi Hollay</i> |
| 16) Ohoi Ohoifaruan | 16) <i>Ohoi Ohoifaruan</i> |
| 17) Ohoi Banda Efruan | 17) <i>Ohoi Banda Efruan</i> |
| 18) Ohoi Banda Suku Tiga Puluh | 18) <i>Ohoi Banda Suku Tiga Puluh</i> |
| 19) Ohoi Tuburlay | 19) <i>Ohoi Tuburlay</i> |
| 20) Ohoi Renfaan Islam | 20) <i>Ohoi Renfaan Islam</i> |
| 21) Ohoi Renfaan Gpm | 21) <i>Ohoi Renfaan Gpm</i> |
| 22) Ohoi Fanwaw | 22) <i>Ohoi Fanwaw</i> |
| 23) Ohoi Ur | 23) <i>Ohoi Ur</i> |
| 24) Ohoi Ohoimajang | 24) <i>Ohoi Ohoimajang</i> |
| 25) Ohoi Haar Renrahantel | 25) <i>Ohoi Haar Renrahantel</i> |
| 26) Ohoi Haar Ohoimur Gpm | 26) <i>Ohoi Haar Ohoimur Gpm</i> |
| 27) Ohoi Haar Ohoimur Rk | 27) <i>Ohoi Haar Ohoimur Rk</i> |
| 28) Ohoi Haar Ohoiwait | 28) <i>Ohoi Haar Ohoiwait</i> |
| 29) Ohoi Haar Wassar | 29) <i>Ohoi Haar Wassar</i> |
| 30) Ohoi Soin | 30) <i>Ohoi Soin</i> |

9. Kecamatan Kei Besar Selatan

Kecamatan Kei Besar Selatan terdiri atas:

- 1) Ohoi Weduar
- 2) Ohoi Ohoirenan
- 3) Ohoi Tutrean
- 4) Ohoi Nerong
- 5) Ohoi Larat
- 6) Ohoi Tamangil Nuhuten

9. *Kei Besar Selatan Subdistrict*

Kei Besar Selatan Subdistrict consists of:

- 1) *Ohoi Weduar*
- 2) *Ohoi Ohoirenan*
- 3) *Ohoi Tutrean*
- 4) *Ohoi Nerong*
- 5) *Ohoi Larat*
- 6) *Ohoi Tamangil Nuhuten*

GOVERNMENT

- 7) Ohoi Soindat
- 8) Ohoi Sather
- 9) Ohoi Kilwat
- 10) Ohoi Tamangil Nuhuyanat

- 7) *Ohoi Soindat*
- 8) *Ohoi Sather*
- 9) *Ohoi Kilwat*
- 10) *Ohoi Tamangil Nuhuyanat*

10. Kecamatan Kei Besar Utara Barat

Dasar pemekaran Kecamatan Kei Besar Utara Barat adalah Peraturan Daerah No. 09 Tahun 2013 Tentang Pembentukan Kecamatan Kei Besar Utara Barat. Kecamatan ini terdiri atas:

- 1) Ohoi Weer Ohoinam
- 2) Ohoi Weer Ohoiker
- 3) Ohoi Weer Frawav
- 4) Ohoi Faa
- 5) Ohoi Dangarat
- 6) Ohoi Ohoituf
- 7) Ohoi Hangur
- 8) Ohoi Ngurwalek
- 9) Ohoi Uwat
- 10) Ohoi Uwat Wear
- 11) Ohoi Uwat Reyaan
- 12) Ohoi Mun Ohoitadium
- 13) Ohoi Mun Ohoiir
- 14) Ohoi Mun Esoy
- 15) Ohoi Mun Kahar
- 16) Ohoi Mun Ngurditwain
- 17) Ohoi Mun Werfan
- 18) Ohoi Ad Wearaur
- 19) Ohoi Ad Ngurwul
- 20) Ohoi Ad Ohoiwaf
- 21) Ohoi Laar
- 22) Ohoi Hoor Islam
- 23) Ohoi Hoor Kristen
- 24) Ohoi Waer
- 25) Ohoi Waerat

10. Kei Besar Utara Barat Subdistrict

Based on Peraturan Daerah No. 09 Tahun 2013 Tentang Pembentukan Kecamatan Kei Besar Utara Barat, this subdistrict consists of:

- 1) *Ohoi Weer Ohoinam*
- 2) *Ohoi Weer Ohoiker*
- 3) *Ohoi Weer Frawav*
- 4) *Ohoi Faa*
- 5) *Ohoi Dangarat*
- 6) *Ohoi Ohoituf*
- 7) *Ohoi Hangur*
- 8) *Ohoi Ngurwalek*
- 9) *Ohoi Uwat*
- 10) *Ohoi Uwat Wear*
- 11) *Ohoi Uwat Reyaan*
- 12) *Ohoi Mun Ohoitadium*
- 13) *Ohoi Mun Ohoiir*
- 14) *Ohoi Mun Esoy*
- 15) *Ohoi Mun Kahar*
- 16) *Ohoi Mun Ngurditwain*
- 17) *Ohoi Mun Werfan*
- 18) *Ohoi Ad Wearaur*
- 19) *Ohoi Ad Ngurwul*
- 20) *Ohoi Ad Ohoiwaf*
- 21) *Ohoi Laar*
- 22) *Ohoi Hoor Islam*
- 23) *Ohoi Hoor Kristen*
- 24) *Ohoi Waer*
- 25) *Ohoi Waerat*

11. Kecamatan Kei Besar Selatan Barat

Dasar pemekaran Kecamatan Kei Besar Selatan Barat adalah Peraturan Daerah No. 10 Tahun 2013 Tentang Pembentukan Kecamatan Kei Besar Selatan Barat. Kecamatan ini terdiri atas:

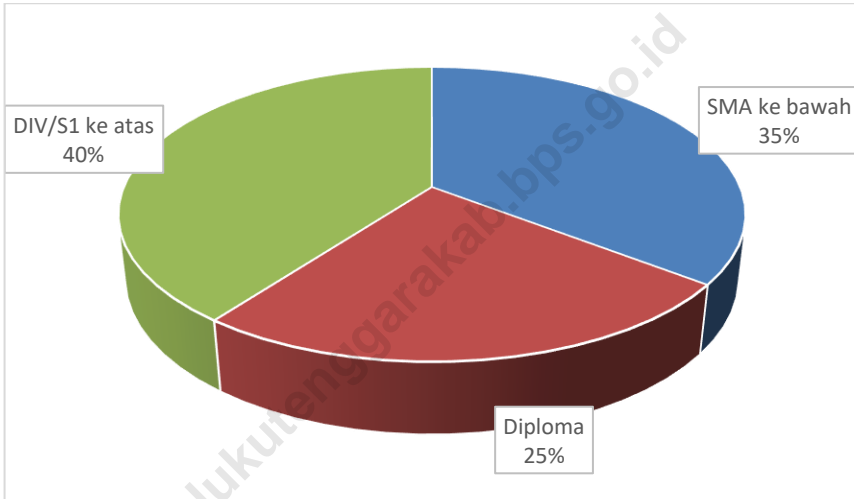
- 1) Ohoi Hoat
- 2) Ohoi Ngafan
- 3) Ohoi Feer
- 4) Ohoi Rerean
- 5) Ohoi Ngurko
- 6) Ohoi Hoko
- 7) Ohoi Rahangiar
- 8) Ohoi Uat
- 9) Ohoi Ngan
- 10) Ohoi Watkidat
- 11) Ohoi Ohoilean
- 12) Ohoi Wafol
- 13) Ohoi Weduar Feer

11. Kei Besar Selatan Barat Subdistrict

Based on Peraturan Daerah No. 10 Tahun 2013 Tentang Pembentukan Kecamatan Kei Besar Selatan Barat, this subdistrict consists of:

- 1) *Ohoi Hoat*
- 2) *Ohoi Ngafan*
- 3) *Ohoi Feer*
- 4) *Ohoi Rerean*
- 5) *Ohoi Ngurko*
- 6) *Ohoi Hoko*
- 7) *Ohoi Rahangiar*
- 8) *Ohoi Uat*
- 9) *Ohoi Ngan*
- 10) *Ohoi Watkidat*
- 11) *Ohoi Ohoilean*
- 12) *Ohoi Wafol*
- 13) *Ohoi Weduar Feer*

Gambar 2 Pegawai Negeri Sipil Daerah Otonom menurut Tingkat Pendidikan di Kabupaten Maluku Tenggara, 2017
Picture **Number of Autonomous Region by Education Level in Maluku Tenggara Regency, 2017**



Sumber/source : Badan Kepegawaian Daerah Kabupaten Maluku Tenggara

2.1 WILAYAH ADMINISTRATIF/*ADMINISTRATIVE AREA*

Tabel 2.1.1 Nama-nama Ibukota Kecamatan, Banyaknya Desa, dan Kelurahan menurut Kecamatan di Kabupaten Maluku Tenggara, 2017
Names of Capital Town of Subdistrict, Number of Villages, and Kelurahan by Subdistrict in Maluku Tenggara Regency, 2017

Kecamatan <i>Subdistrict</i>	Ibukota <i>Capital</i>	Banyaknya/ <i>Number of</i>	
		Desa <i>Village</i>	Kelurahan
(1)	(2)	(3)	(4)
1. Kei Kecil	Langgur	16	1
2. Kei Kecil Barat	Ohoira	10	-
3. Kei Kecil Timur	Rumat	18	-
4. Hoat Sorbay	Tetoat	13	-
5. Manyeuw	Rumadian	9	-
6. Kei Kecil Timur Selatan	Danar	11	-
7. Kei Besar	Elat	37	-
8. Kei Besar Utara Timur	Holat	30	-
9. Kei Besar Selatan	Weduar	10	-
10. Kei Besar Utara Barat	Uwat	25	-
11. Kei Besar Selatan Barat	Langgiar Fer	13	-
Jumlah <i>Total</i>		192	1

Sumber/*source* : Dinas Pemberdayaan Masyarakat Desa Kabupaten Maluku Tenggara

Tabel 2.1.2 Jumlah Sertifikat Tanah yang dikeluarkan menurut Kecamatan dan Sifat Penguasaan di Kabupaten Maluku Tenggara, 2017
Number of Land Certificates Issued by Subdistricts and the Their Ownership Characteristics in Maluku Tenggara Regency, 2017

Kecamatan <i>Subistrict</i>	Hak Milik <i>Property's Right</i>			
	PRONA/PRODA		UKM	
	Jumlah Sertifikat <i>Number of Certificates</i>	Luas Kavling Seluruhnya <i>Total Area of Land (M²)</i>	Jumlah Sertifikat <i>Number of Certificates</i>	Luas Kavling Seluruhnya <i>Total Area of Land (M²)</i>
(1)	(2)	(3)	(4)	(5)
1. Kei Kecil	135	60 647	100	59 377
2. Kei Kecil Barat	589	273 830		
3. Kei Kecil Timur	223	87 896		
4. Hoat Sorbay	609	271 378		
5. Manyeuw	564	277 394		
6. Kei Kecil Timur Selatan	58	25 526		
7. Kei Besar				
8. Kei Besar Utara Timur				
9. Kei Besar Selatan				
10. Kei Besar Utara Barat				
11. Kei Besar Selatan Barat				
Jumlah Total	2 178	996 671	100	59 377

Lanjutan/*Continued*

Kecamatan Subistrict		Hak Milik Property's Right	
		RUTIN	
		Jumlah Sertifikat Number of Certificates	Luas Kavling Seluruhnya Total Area of Land (M²)
(1)	(6)	(7)	
1.	Kei Kecil	45	43 910
2.	Kei Kecil Barat	-	-
3.	Kei Kecil Timur	-	-
4.	Hoat Sorbay	-	-
5.	Manyeuw	1	1 726
6.	Kei Kecil Timur Selatan	-	-
7.	Kei Besar	6	6 001
8.	Kei Besar Utara Timur	1	306
9.	Kei Besar Selatan	-	-
10.	Kei Besar Utara Barat	-	-
11.	Kei Besar Selatan Barat	-	-
Jumlah Total		53	51 943

GOVERNMENT

Lanjutan/*Continued*

Kecamatan <i>Subdistrict</i>		Hak Pakai <i>Right to Manage</i>			
		PRONA/PRODA		BMN	
		Jumlah Sertifikat <i>Number of Certificates</i>	Luas Kavling Seluruhnya <i>Total Area of Land (M²)</i>	Jumlah Sertifikat <i>Number of Certificates</i>	Luas Kavling Seluruhnya <i>Total Area of Land (M²)</i>
(1)	(2)	(3)	(4)	(5)	
1.	Kei Kecil	-	-	-	-
2.	Kei Kecil Barat	-	-	-	-
3.	Kei Kecil Timur	-	-	-	-
4.	Hoat Sorbay	-	-	-	-
5.	Manyeuw	-	-	-	-
6.	Kei Kecil Timur Selatan	-	-	-	-
7.	Kei Besar	-	-	-	-
8.	Kei Besar Utara Timur	-	-	-	-
9.	Kei Besar Selatan	-	-	-	-
10.	Kei Besar Utara Barat	-	-	-	-
11.	Kei Besar Selatan Barat	-	-	-	-
Jumlah Total		-	-	-	-

Lanjutan/*Continued*

Kecamatan <i>Subdistrict</i>		Hak Pakai <i>Right to Manage</i>	
		RUTIN	
		Jumlah Sertifikat <i>Number of Certificates</i>	Luas Kavling Seluruhnya <i>Total Area of Land (M²)</i>
(1)	(6)	(7)	
1.	Kei Kecil	2	962 538
2.	Kei Kecil Barat	-	-
3.	Kei Kecil Timur	-	-
4.	Hoat Sorbay	-	-
5.	Manyeuw	-	-
6.	Kei Kecil Timur Selatan	-	-
7.	Kei Besar	-	-
8.	Kei Besar Utara Timur	-	-
9.	Kei Besar Selatan	-	-
10.	Kei Besar Utara Barat	-	-
11.	Kei Besar Selatan Barat	-	-
Jumlah <i>Total</i>		2	962 538

GOVERNMENT

Lanjutan/*Continued*

Kecamatan <i>Subdistrict</i>		Hak Wakaf <i>Waqaf Right</i>			
		PRONA/PRODA		RUTIN	
		Jumlah Sertifikat <i>Number of Certificates</i>	Luas Kapling Seluruhnya <i>Total Area of Land (M²)</i>	Jumlah Sertifikat <i>Number of Certificates</i>	Luas Kapling Seluruhnya <i>Total Area of Land (M²)</i>
(1)	(10)	(11)	(12)	(13)	
1.	Kei Kecil	-	-	1	1 584
2.	Kei Kecil Barat	-	-	-	-
3.	Kei Kecil Timur	-	-	3	4 189
4.	Hoat Sorbay	-	-	-	-
5.	Manyeuw	-	-	-	-
6.	Kei Kecil Timur Selatan	-	-	13	15 148
7.	Kei Besar	-	-	-	-
8.	Kei Besar Utara Timur	-	-	-	-
9.	Kei Besar Selatan	-	-	-	-
10.	Kei Besar Utara Barat	-	-	-	-
11.	Kei Besar Selatan Barat	-	-	-	-
Jumlah Total		-	-	17	20 921

Lanjutan/*Continued*

Kecamatan <i>Subdistrict</i>	Hak Guna Bangunan Right to Use	
	Jumlah Sertifikat <i>Number of Certificates</i>	Luas Kapling Seluruhnya <i>Total Area of Land</i> (M ²)
	(1)	(15)
Kei Kecil	-	-
Kei Kecil Barat	-	-
Kei Kecil Timur	-	-
Hoat Sorbay	-	-
Manyeuw	-	-
Kei Kecil Timur Selatan	-	-
Kei Besar	-	-
Kei Besar Utara Timur	-	-
Kei Besar Selatan	-	-
Kei Besar Utara Barat	-	-
Kei Besar Selatan Barat	-	-
Jumlah /Total	-	-

Sumber/source : BPN RI Kabupaten Maluku Tenggara

Tabel 2.1.3 Jumlah Sertifikat Tanah yang Dikeluarkan menurut Sektor dan Sifat Penguasaan di Kabupaten Maluku Tenggara, 2017
The Number of Land Certificates Issued by Sectors and their Ownership Characteristics in Maluku Tenggara Regency, 2017

Sektor Sector	Hak Milik Property's Right			
	PRONA/PRODA		UKM	
	Jumlah Sertrifikat Number of Certificates	Luas Kapling Seluruhnya Total Area of Land (M ²)	Jumlah Sertrifikat Number of Certificates	Luas Kapling Seluruhnya Total Area of Land (M ²)
(1)	(2)	(3)	(4)	(5)
Pedesaan/ Rural	2 178	996 671	100	59 377
Perkotaan/ Urban	-	-	-	-
Perkebunan/ Plantation	-	-	-	-
Kehutanan/ Forestry	-	-	-	-
Pertambangan/ Mining	-	-	-	-
Pertanian/ Farming	-	-	-	-
Jumlah Total	2 178	996 671	100	59 377

Lanjutan/*Continued*

Sektor <i>Sector</i>	Hak Milik <i>Property's Right</i>	
	RUTIN	
	Jumlah Sertifikat <i>Number of Certificates</i>	Luas Kapling Seluruhnya <i>Total Area of Land (M²)</i>
(1)	(8)	(9)
Pedesaan/ <i>Rural</i>	53	51 943
Perkotaan/ <i>Urban</i>	-	-
Perkebunan/ <i>Plantation</i>	-	-
Kehutanan/ <i>Forestry</i>	-	-
Pertambangan/ <i>Mining</i>	-	-
Pertanian/ <i>Farming</i>	-	-
Jumlah <i>Total</i>	53	51 943

GOVERNMENT

Lanjutan/*Continued*

Kecamatan <i>Subdistrict</i>	Hak Pakai <i>Right to Use</i>			
	PRONA/PRODA		BMN	
	Jumlah Sertifikat <i>Number of Certificates</i>	Luas Kapling Seluruhnya <i>Total Area of Land (M²)</i>	Jumlah Sertifikat <i>Number of Certificates</i>	Luas Kapling Seluruhnya <i>Total Area of Land (M²)</i>
(1)	(10)	(11)	(12)	(13)
Pedesaan/ <i>Rural</i>	-	-	-	-
Perkotaan/ <i>Urban</i>	-	-	-	-
Perkebunan/ <i>Plantation</i>	-	-	-	-
Kehutanan/ <i>Forestry</i>	-	-	-	-
Pertambangan/ <i>Mining</i>	-	-	-	-
Pertanian/ <i>Farming</i>	-	-	-	-
Jumlah Total	-	-	-	-

Lanjutan/*Continued*

Sektor <i>Sector</i>	Hak Pakai <i>Right to Use</i>	
	RUTIN	
	Jumlah Sertrifikat <i>Number of Certificates</i>	Luas Kapling Seluruhnya <i>Total Area of Land (M²)</i>
(1)	(8)	(9)
Pedesaan/ <i>Rural</i>	2	962 538
Perkotaan/ <i>Urban</i>	-	-
Perkebunan/ <i>Plantation</i>	-	-
Kehutanan/ <i>Forestry</i>	-	-
Pertambangan/ <i>Mining</i>	-	-
Pertanian/ <i>Farming</i>	-	-
Jumlah <i>Total</i>	2	962 538

GOVERNMENT

Lanjutan/*Continued*

Sektor <i>Sector t</i>	Hak Wakaf <i>Waqaf's Right</i>	
	Jumlah Sertifikat <i>Number of Certificates</i>	Luas Kapling Seluruhnya <i>Total Area of Land (M²)</i>
(1)	(14)	(15)
Pedesaan/ <i>Rural</i>	17	20 921
Perkotaan/ <i>Urban</i>	-	-
Perkebunan/ <i>Plantation</i>	-	-
Kehutanan/ <i>Forestry</i>	-	-
Pertambangan/ <i>Mining</i>	-	-
Lainnya/ <i>Other</i>	-	-
Jumlah / <i>Total</i>	17	20 921

Lanjutan/*Continued*

Sektor <i>Sector</i>	Hak Guna Bangunan <i>Right to Use</i>	
	Jumlah Sertifikat <i>Number of Certificates</i>	Luas Kapling Seluruhnya <i>Total Area of Land (M²)</i>
(1)	(8)	(9)
Pedesaan/ <i>Rural</i>	-	-
Perkotaan/ <i>Urban</i>	-	-
Perkebunan/ <i>Plantation</i>	-	-
Kehutanan/ <i>Forestry</i>	-	-
Pertambangan/ <i>Mining</i>	-	-
Pertanian/ <i>Farming</i>	-	-
Jumlah Total	-	-

Sumber/*source* : BPN RI Kabupaten Maluku Tenggara

GOVERNMENT

Tabel 2.1.4 Nama-nama Bupati dan Sekretaris Wilayah Daerah Kabupaten Maluku Tenggara, 2017
Table Names of Bupati and the Regional Secretaries of Maluku Tenggara Regency, 2017

Nama Bupati Names of Regent	Nama Wakil Bupati Names of Vice-Regent	Nama Sekretaris Wilayah Daerah Names of the Regional Secretary	Masa Jabatan Office Periode
(1)	(1)	(2)	(3)
Bitik Sutan Tjaniago	...	D. E. Wattimena	1960 – 1963
Drs. Sujiman	...	D. E. Wattimena	1963 – 1964
W. A. F. Gaspersz	...	The King Liong	1964 – 1967
Drs. D. C. Far–Far	...	Drs. Chr. Rahanra	1967 – 1975
F. Nanlohy	...	Drs. J. L. E. Rahantoknam	1975 – 1976
Damiri	...	Drs. J. L. E. Rahantoknam	1976 – 1981
Drs. Chr. Rahanra	...	Drs. J. J. Taihutu	1981 – 1986
	...	Drs. Hi. H. A. Rahayaan	1986 – 1991
Drs. Hi. H. A. Rahayaan	...	Drs. P. Far – Far	1991 – 2002
<i>Drs. Rusli Andi Atjo *)</i>	...	Drs. P. Far – Far	2002 – 2002
<i>A. G. Wokanubun, S.IP *)</i>	...	Drs. P. Far – Far	2002 – 2002
<i>Dra. I. Z. Rery*)</i>	...	Drs. P. Far – Far	2002 – 2003
	...	F. L. Rahantoknam, BA	2003 – 2003
H. A. Koedoeboen, SH.	Ir. L. E. Nuhayanan, MP	Drs. N. Rahawarin	2003 – 2008
Ir. L. E. Nuhayanan, MP	...	Drs. N. Rahawarin	2008 – 2008
	...	Ir. P. Beruatwarin, M.Si	2008 – 2008
Ir. A. Rentanubun	Drs. Yunus Serang, M.Si	Ir. P. Beruatwarin, M.Si	2008 – 2018

Sumber/source : Kantor Bupati Maluku Tenggara

2.2 DEWAN PERWAKILAN RAKYAT DAERAH/*THE REGIONAL HOUSE OF REPRESENTATIVE*

Tabel 2.2.1 Nama-nama Ketua dan Wakil Ketua DPRD Kabupaten Maluku Tenggara, 2017
Names of Chairman and Vice Chairman Parliament of Regency Maluku Tenggara, 2017

Nama-nama Ketua <i>Names of Chairman</i>	Nama-nama Wakil Ketua <i>Names of Vice Chairman</i>	Masa Jabatan <i>Office Periode</i>		
(1)	(2)	(3)		
Abraham Koedoeboen	Steven Noya*	1952	-	1972
	Achmad Daeng Taha*	1952	-	1972
Drs. Benyamin Hermanus Mahupale	S.D. Uniwaly, Sm.Hk	1972	-	1977
	Muhidin Madubun	1972	-	1977
Ali Tahir, BA	S. D. Uniwaly, Sm.Hk.	1977	-	1982
Ali Tahir, BA	H. J. E. Wellikin	1982	-	1987
Hi. A. G. Wokanubun, BA	F. X. Rijanto	1987	-	1992
Hi. A. G. Wokanubun, BA	Sumardi	1992	-	1997
Drs. M. M. Tamher	C. Rettobjaan, SM.	1997	-	1999
St. Tapotubun, S.IP	Drs. Hi. M. M. Tamher	1999	-	2004
	C. Rettobjaan, SM.	1999	-	2002
	Rony H. Renyut	1999	-	2004
	W. Pattianakota	2003	-	2004
	Drs.Hi. M. M. Tamher	Drs. P. V. Tapotubun	2004	-
A. Welerubun, SH	Th. Rejaan, SH	2008	-	2008
	Th. Rejaan, SH	2008	-	2009
	Abd. Gani Renleeuw, ST	2009	-	2015
S.T.A Welerubun, SH	Gerry H. Hukubun, SE	2009	-	2015
	E.U Safsafubun, S.IP	2015	-	2019
	Hamza Rahayaan	2015	-	2019

*)DPRDS

Sumber/source : Sekretariat DPRD Maluku Tenggara

Tabel 2.2.2 Jumlah Anggota Dewan Perwakilan Rakyat Daerah menurut Fraksi dan Jenis Kelamin di Kabupaten Maluku Tenggara, 2017
Number of Members of The Regional House of Representatives by Political Party and Sex in Maluku Tenggara Regency, 2017

	Fraksi Political Party	Laki-laki Male	Perempuan Female	Jumlah Total
	(1)	(2)	(3)	(4)
1.	NASDEM	4	1	5
2.	PKB	2	1	3
3.	PDIP	6	-	6
4.	Suara Rakyat	8	-	8
5.	Gerakan Indonesia Sejahtera	3	-	3
Kabupaten Maluku Tenggara		23	2	25

Sumber/source : Sekretariat DPRD Maluku Tenggara

Tabel 2.2.3 Jumlah Keputusan DPRD Kabupaten Maluku Tenggara, 2017
Table Number of Decrees Parliament of Maluku Tenggara Regency, 2017

Jenis Keputusan <i>Kind of Decrees</i>	2014	2015	2016	2017
(1)	(2)	(3)	(4)	(5)
1. Peraturan Daerah <i>Regional Regulation</i>	6	33	4	4
2. Keputusan Dewan <i>Council Decisions</i>	12	10	8	16
3. Keputusan Pimpinan <i>Chairman Decisions</i>	7	20	12	11
4. Surat Keluar <i>Invoice</i>	321	340	186	332

Sumber/source : Sekretariat DPRD Maluku Tenggara

2.3 PEGAWAI NEGERI SIPIL/*CIVIL SERVANTS*

Tabel 2.3.1 Jumlah Pegawai Negeri Sipil menurut Dinas/Instansi Pemerintah dan Jenis Kelamin di Kabupaten Maluku Tenggara, 2017
Number of Civil Servants by Institution/Office and Sex in Maluku Tenggara Regency, 2017

	Dinas/Instansi Pemerintahan <i>Institution/Office</i>	Jenis Kelamin/ <i>Sex</i>		
		Laki-laki <i>Male</i>	Perempuan <i>Female</i>	Jumlah <i>Total</i>
	(1)	(2)	(3)	(4)
1.	Sekretariat Daerah	65	48	113
2.	Sekretariat DPRD	19	14	33
3.	Badan Kesatuan Bangsa dan Politik	11	12	23
4.	Badan Kepegawaian dan Pengembangan Sumber Daya Manusia	24	13	37
5.	Badan Keuangan dan Aset Daerah	16	15	31
6.	Badan Perencanaan dan Pembangunan Daerah	17	11	28
7.	Badan Penelitian dan Pengembangan Daerah	9	16	25
8.	Badan Penanggulangan Bencana Daerah	4	18	22
9.	Badan Pendapatan Daerah	11	19	30
10.	Inspektorat	20	15	35
11.	Dinas Kependudukan dan Pencatatan Sipil	10	11	21
12.	Dinas Pendidikan	26	20	46
13.	Dinas Perikanan	26	17	43
14.	Dinas Koperasi dan UKM	16	8	24
15.	Dinas Perhubungan	28	5	33
16.	Dinas PUP2E	35	15	50
17.	Dinas Sosial	18	11	29
18.	Dinas Pertanian	47	21	68

Lanjutan/*Continued*

Dinas/Instansi Pemerintahan <i>Institution/Office</i>	Jenis Kelamin/ <i>Sex</i>		
	Laki-laki <i>Male</i>	Perempuan <i>Female</i>	Jumlah <i>Total</i>
(1)	(2)	(3)	(4)
19. Dinas Pariwisata	13	14	27
20. Dinas Kesehatan	27	35	62
21. Dinas Pemberdayaan Perempuan dan Perlindungan Anak	7	15	22
22. Dinas Pengendalian Kependudukan dan Keluarga Berencana	15	16	31
23. Dinas Perumahan Kawasan Pemukiman dan Pertanahan	23	10	33
24. Dinas Pemuda dan Olahraga	22	10	32
25. Dinas Perindustrian dan Perdagangan	13	10	23
26. Dinas Ketenagakerjaan dan Transmigrasi	13	9	22
27. Dinas Pemberdayaan Masyarakat dan Desa	20	10	30
28. Dinas Komunikasi dan Informatika	22	12	34
29. Dinas Lingkungan Hidup	16	18	34
30. Dinas Penanaman Modal dan PTSP	16	12	28
31. Dinas Kearsipan dan Perpustakaan	11	12	23
32. Dinas Ketahanan Pangan	18	9	27
33. Satuan Polisi Pamong Praja	55	2	57
34. Kantor Kecamatan	106	39	145
35. Kelurahan Ohoijang Watdek	6	3	9
36. UPT Dinas Pendidikan dan Olahraga, SKB dan Pengawas	26	8	34
37. Tenaga Fungsional Guru	417	988	1 405
38. Tenaga Kesehatan	132	461	593
Jumlah/Total	1 380	1 982	3 362

Sumber/*source* : Badan Kepegawaian Daerah Kabupaten Maluku Tenggara

Tabel 2.3.2 Pegawai Negeri Sipil Daerah Otonom menurut Tingkat Pendidikan di Kabupaten Maluku Tenggara, 2017
Number of Autonomous Region by Level of Education in Maluku Tenggara Regency, 2017

Tingkat Pendidikan <i>Education of Level</i>	Laki-Laki <i>Male</i>	Perempuan <i>Female</i>	Jumlah <i>Total</i>
(1)	(2)	(3)	(4)
SD	13	2	15
SLTP	18	6	24
SLTA	543	610	1 153
DI	7	65	72
DII	93	310	403
DIII	81	278	359
DIV	10	8	18
S1	578	691	1 269
S2	34	14	48
S3	1	-	1
Jumlah/Total	1 378	1 984	3 362

Sumber/source : Badan Kepegawaian Daerah Kabupaten Maluku Tenggara

**Tabel 2.3.3 Pegawai Negeri Sipil Daerah Otonom menurut Golongan
Kepangkatan di Kabupaten Maluku Tenggara, 2017**
*Number of Autonomous Region Civil Servants by Rank in
Maluku Tenggara Regency, 2017*

Golongan Kepangkatan Rank	Laki-laki Male	Perempuan Female	Jumlah Total
(1)	(2)	(3)	(4)
I	22	7	29
II	401	597	998
III	777	1 186	1 963
IV	178	194	372
Jumlah /Total	1 378	1 984	3 362

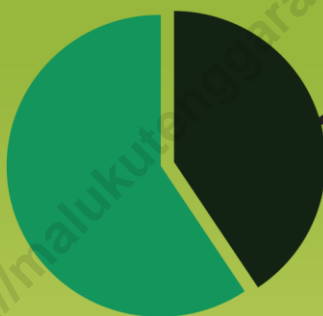
Sumber/source : Badan Kepegawaian Daerah Kabupaten Maluku Tenggara

KEPENDUDUKAN DAN KETENAGAKERJAAN

Population and Employment

Lapangan Usaha Terbesar
Pertanian, Kehutanan,
Perburuan, dan Perikanan

16.426 orang



42,6%

Penduduk yang bekerja,
terserap pada sektor ini

**DATA KEPENDUDUKAN BERSUMBER DARI
DINAS KEPENDUDUKAN DAN PENCATATAN SIPIL**



**SEX
RATIO 97**

Setiap 100 perempuan,
terdapat 97 laki-laki

3

PENJELASAN TEKNIS

1. Sumber utama data kependudukan adalah sensus penduduk yang dilaksanakan setiap sepuluh tahun sekali. Sensus penduduk telah dilaksanakan sebanyak enam kali sejak Indonesia merdeka, yaitu tahun 1961, 1971, 1980, 1990, 2000, dan 2010.

Di dalam sensus penduduk, pencacahan dilakukan terhadap seluruh penduduk yang berdomisili di wilayah teritorial Indonesia termasuk warga negara asing kecuali anggota korps diplomatik negara sahabat beserta keluarganya.

Metode pengumpulan data dalam sensus dilakukan dengan wawancara antara petugas sensus dengan responden dan juga melalui *e-census*. Pencatatan penduduk menggunakan konsep usual residence, yaitu konsep di mana penduduk biasa bertempat tinggal. Bagi penduduk yang bertempat tinggal tetap dicacah di mana mereka biasa tinggal, sedangkan untuk penduduk yang tidak bertempat tinggal tetap dicacah di tempat di mana mereka ditemukan petugas sensus pada malam 'Hari Sensus'. Termasuk penduduk yang tidak bertempat tinggal tetap adalah

TECHNICAL NOTES

1. *The main source of demographic data is population census, which is conducted every ten years. Population Census has been conducted six times since Indonesia's independence: 1961, 1971, 1980, 1990, 2000, and 2010.*

The population census enumerates all residents who domicile in the entire territory of Indonesia including foreign citizens except the diplomatic corps members and their families.

The method of data collection in a population census involves interviewing respondents and conducting e-census. Enumeration of the population uses the concept of "usual residence", which is the concept of "places where people usually live". De jure was applied to the permanent residents, while de facto was applied to non-permanent residents. The permanent residents were enumerated in place where they normally live, the non-permanent residents were enumerated where they were found by the enumerators, on the night of 'Census Date'. The non permanent residents include homeless people, ship crew, boat people, remote

tuna wisma, awak kapal berbendera Indonesia, penghuni perahu/rumah apung, masyarakat terpencil/terasing, dan pengungsi. Bagi mereka yang mempunyai tempat tinggal tetap dan sedang bepergian ke luar wilayah lebih dari enam bulan, tidak dicacah di tempat tinggalnya, tetapi dicacah di tempat tujuannya. Untuk tahun yang tidak dilaksanakan sensus penduduk, data kependudukan diperoleh dari hasil proyeksi penduduk. Proyeksi penduduk merupakan suatu perhitungan ilmiah yang didasarkan pada asumsi dari komponen-komponen perubahan penduduk, yaitu kelahiran, kematian, dan migrasi. Proyeksi penduduk Indonesia 2010–2035 menggunakan data dasar penduduk hasil SP2010.

2. **Penduduk Indonesia** adalah semua orang yang berdomisili di wilayah teritorial Indonesia selama 6 bulan atau lebih dan atau mereka yang berdomisili kurang dari 6 bulan tetapi bertujuan menetap.
3. **Laju pertumbuhan penduduk** adalah angka yang menunjukkan persentase penambahan penduduk dalam jangka waktu tertentu.

area community, and internally displaced persons. Those who had permanent residence and had been travelling away from their home for six months or more were not enumerated in their permanent place, but in the place where they were during the census.

For the periods where the population census is not conducted, population projection is done to estimate population during those years. The population projection is an estimate based on the demographic components, such as birth, death, and migration. Indonesia's 2010–2035 population projection used the 2010 Population Census as the base population.

2. **The population of Indonesia** are all residents of the entire territory of Indonesia who have stayed for six months or longer, and those who intended to stay more than six months even though their length of stay is less than six months.
3. **The growth rate of population** is the number that show percentage of population growth within a specified period.

4. **Kepadatan penduduk** adalah rasio banyaknya penduduk per kilometer persegi.
4. *Population density* is ratio of population per square kilometer.
5. **Rasio jenis kelamin** adalah perbandingan antara penduduk laki-laki dan penduduk perempuan pada suatu wilayah dan waktu tertentu. Biasanya dinyatakan dengan banyaknya penduduk laki-laki untuk 100 penduduk perempuan.
5. *Sex ratio* is the ratio of males population to females population in a given area and time, usually expressed as the number of males for every 100 females.
6. **Distribusi penduduk** adalah pola persebaran penduduk di suatu wilayah, baik berdasarkan batas-batas geografis maupun berdasarkan batas-batas administrasi pemerintahan.
6. *Population distribution* is the pattern of population distribution in an area, either by geographic boundaries or by government administrative boundaries.
7. **Komposisi penduduk** adalah pola persebaran penduduk menurut karakteristiknya, contoh: penduduk menurut kelompok umur, penduduk menurut jenis kelamin
7. *Population composition* is the pattern of population distribution by its characteristics, example: population by age group, population by sex
8. **Penduduk usia kerja** adalah penduduk yang berumur 15 tahun ke atas.
8. *Working age population* is persons of 15 years and over.
9. **Angkatan kerja** adalah penduduk usia kerja (15 tahun ke atas) yang bekerja, punya pekerjaan namun sementara tidak bekerja, dan pengangguran.
9. *Labor force or economically active* are persons of 15 years and over, who in the previous week were working, temporarily absent from work but having jobs, and unemployment.

POPULATION AND EMPLOYMENT

10. **Bekerja** adalah kegiatan ekonomi yang dilakukan oleh seseorang dengan maksud memperoleh atau membantu memperoleh pendapatan atau keuntungan dan lamanya bekerja paling sedikit 1 jam secara terus menerus dalam seminggu yang lalu (termasuk pekerja keluarga tanpa upah yang membantu dalam suatu usaha/kegiatan ekonomi).
10. **Working** is economic activity conducted by a person and intended to earn income by doing work or helping to do work at least one hour continuously during the reference week (including unpaid family worker/s for any economic activity).
11. **Jumlah jam kerja seluruhnya** adalah jumlah jam kerja yang digunakan untuk bekerja (tidak termasuk jam kerja istirahat resmi dan jam kerja yang digunakan untuk hal-hal di luar pekerjaan).
11. **Total working hours** is the total hours spent by an employee to perform all jobs (excluding the time used for other activities which are not classified as work).
12. **Lapangan usaha** adalah bidang kegiatan dari pekerjaan/tempat bekerja di mana seseorang bekerja. Klasifikasi lapangan usaha mengikuti Klasifikasi Baku Lapangan Usaha Indonesia (KBLI) dalam 1 digit.
12. **Industry** is field of a person's activity or establishment. The classification of industries follows the Indonesia Standard Industrial Classification (KBLI) in one digit.
13. **Status pekerjaan** adalah kedudukan seseorang dalam unit usaha/kegiatan dalam melakukan pekerjaan.
13. **Employment status** is the status of a person at his place of work or establishment where he was employed.
14. **Berusaha sendiri tanpa dibantu orang lain** adalah bekerja atau berusaha dengan menanggung risiko secara ekonomis, yaitu dengan tidak
14. **Own-account worker** is a person who works at his own risk without assisted by paid per mount worker or unpaid worker include technical

kembalinya ongkos produksi yang telah dikeluarkan dalam rangka usahanya tersebut, serta tidak menggunakan pekerja dibayar maupun pekerja tak dibayar, termasuk yang sifat pekerjaannya memerlukan teknologi atau keahlian khusus.

job or skill job.

15. **Berusaha dibantu buruh tidak tetap/buruh tidak dibayar** adalah bekerja atau berusaha atas risiko sendiri, dan menggunakan buruh/pekerja tak dibayar dan atau buruh/pekerja tidak tetap.

15. ***Employer assisted by temporary workers/unpaid worker*** is a person who works at his own risk and assisted by temporary worker/unpaid worker.

16. **Berusaha dibantu buruh tetap/buruh dibayar** adalah berusaha atas risiko sendiri dan mempekerjakan paling sedikit satu orang buruh/pekerja tetap yang dibayar.

16. ***Employer assisted by permanent workers/paid workers*** is a person who does his business at her/his own risk at least one assisted by paid permanent worker.

17. **Buruh/karyawan/pegawai** adalah seseorang yang bekerja pada orang lain atau instansi/kantor/perusahaan secara tetap dengan menerima upah/gaji baik berupa uang maupun barang. Buruh yang tidak mempunyai majikan tetap, tidak digolongkan sebagai buruh/karyawan, tetapi sebagai pekerja bebas. Seseorang dianggap memiliki majikan tetap jika memiliki 1 (satu) majikan (orang/rumah

17. ***Employee*** is a person who work permanently for other people or institution/office/ company and gains some money/cash or goods as wage/salary. Labor who have no permanent employer is not categorized as a laborer/worker/employee but casual worker. A laborers in general is considered to have a permanent employer if he has the same employer during the past month,

POPULATION AND EMPLOYMENT

tangga) yang sama dalam sebulan terakhir, khusus pada sektor bangunan batasannya tiga bulan. Apabila majikannya instansi/lembaga, boleh lebih dari satu.

18. **Pekerja bebas** adalah seseorang yang bekerja pada orang lain/majikan/institusi yang tidak tetap (lebih dari 1 majikan dalam sebulan terakhir) di usaha pertanian baik berupa usaha rumah tangga maupun bukan usaha rumah tangga, ataupun di nonpertanian atas dasar balas jasa dengan menerima upah atau imbalan baik berupa uang maupun barang, dan baik dengan sistem pembayaran harian maupun borongan

19. **Pekerja tak dibayar** adalah seseorang yang bekerja membantu usaha untuk memperoleh penghasilan/keuntungan yang dilakukan oleh salah seorang anggota rumah tangga atau bukan anggota rumah tangga tanpa mendapat upah/gaji baik berupa uang maupun barang.

particularly for building construction sector is 3 months. If the employer is an institution, more than 1 (one) employer is allowed.

18. **Casual employee** is a person who does not work permanently for other people/employer/ institution (more than 1 employer during the last 1 month) in agricultural sector, either home industry or not home industry, or in non-agricultural sector based on remuneration paid with money or goods, and based on daily or contact payment system.

19. **Unpaid worker** is a person who intended to work without pay, either with money or good, in an establishment run by other members of the family, relative or neighbour.

ULASAN**DESCRIPTION****Kependudukan**

Penduduk Kabupaten Maluku Tenggara berdasarkan proyeksi penduduk tahun 2017 sebanyak 99.284 jiwa yang terdiri atas 48.724 jiwa penduduk laki-laki dan 50.560 jiwa penduduk perempuan. Dibandingkan dengan proyeksi jumlah penduduk tahun 2016, penduduk Maluku Tenggara mengalami pertumbuhan sebesar 0,20 persen. Sementara itu besarnya angka rasio jenis kelamin tahun 2017 penduduk laki-laki terhadap penduduk perempuan sebesar 96,37.

Kepadatan penduduk di Kabupaten Maluku Tenggara tahun 2017 mencapai 96,22 jiwa/km².

Ketenagakerjaan

Jumlah pencari kerja terdaftar di Kabupaten Maluku Tenggara pada Dinas Sosial Tenaga Kerja dan Transmigrasi Kabupaten Maluku Tenggara pada tahun 2017 sebesar 167 pekerja dengan peningkatan 35,77 persen. Dari 167 pekerja yang terdaftar, sebesar 87 telah ditempatkan bekerja.

Proporsi terbesar pencari kerja yang mendaftar pada Dinas Sosial dan Tenaga Kerja berpendidikan terakhir SMA yaitu sebesar 62,87 persen (105 pekerja) dan yang ditempatkan sebanyak 64 pekerja di tahun 2017.

Population

Maluku Tenggara population based population projections for 2017 were 99.284 people consisting of 48.724 inhabitants of the male and 50.560 female population people. This compares with a total Maluku Tenggara Population in 2016, the Population growth of Maluku Tenggara are 0,20 percent. While the magnitude of the sex ratio in 2017 the male population towards the female population are 96,37.

Population density of Maluku Tenggara Regency in 2017 reached 96,22 people/km².

Employment

Number of job seekers registered in Dinas Sosial Tenaga Kerja dan Transmigrasi of Maluku Tenggara Regency were 167 employee with increased employee growth in 2017 amounted to 35,77 percent. From 167 workers who registered for 87 has been placed in jobs.

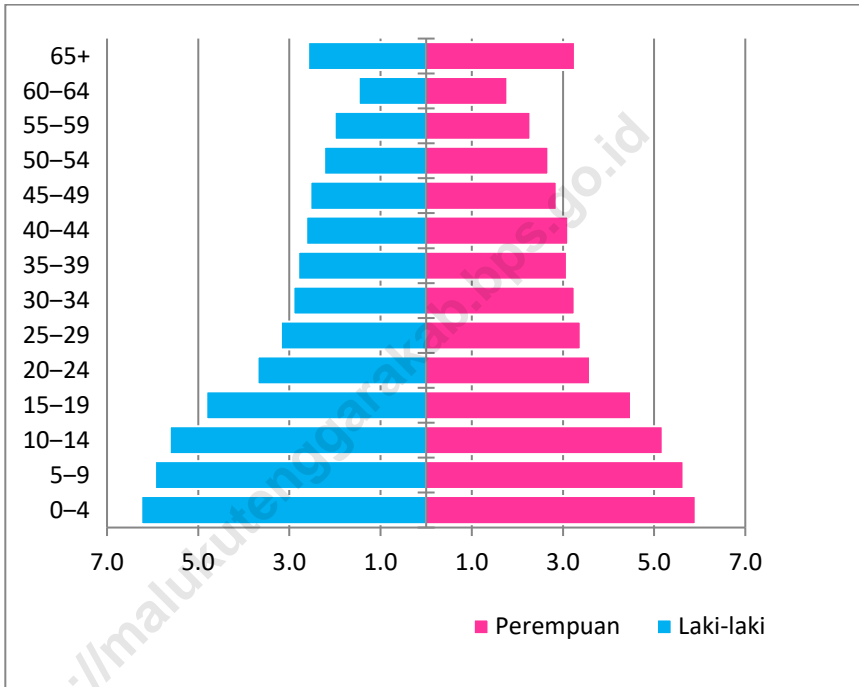
The largest proportion of job seekers who register with the Dinas Sosial Tenaga Kerja dan Transmigrasi of Maluku Tenggara Regency have last educated scholar as senior high school by 62,87 percent (105 workers) and are placed as many as 64 workers in 2017.

POPULATION AND EMPLOYMENT

Sementara itu, di tahun 2017 berdasarkan perusahaan wajib lapor ketenagakerjaan, sektor konstruksi merupakan sektor yang memiliki jumlah usaha terbanyak sebesar 78 usaha dengan jumlah tenaga kerja terserap pada lapangan usaha ini sebesar 327 pekerja.

Meanwhile, on 2017 according to companies which regule to report their worker condition, construction is a sector that has the highest number in the year 2017 in the amount of 78 businesses by the amount of labor absorbed in this field for 327 workers.

Gambar 3 Piramida Penduduk Kabupaten Maluku Tenggara, 2017
Picture Population Pyramid of Maluku Tenggara Regency, 2017



Sumber/source: BPS

3.1 KEPENDUDUKAN/POPULATION

Tabel 3.1.1 Jumlah Penduduk menurut Kelompok Umur dan Jenis Kelamin di Kabupaten Maluku Tenggara, 2017
Table *Population by Age Group and Sex in Maluku Tenggara Regency, 2017*

Kelompok Umur <i>Age Group</i>	Jenis Kelamin/Sex		
	Laki-Laki <i>Male</i>	Perempuan <i>Female</i>	Jumlah <i>Total</i>
(1)	(2)	(3)	(4)
0-4	6 252	5 911	12 163
5-9	5 947	5 646	11 593
10-14	5 621	5 191	10 812
15-19	4 823	4 491	9 314
20-24	3 702	3 596	7 298
25-29	3 184	3 391	6 575
30-34	2 915	3 259	6 174
35-39	2 805	3 087	5 892
40-44	2 631	3 116	5 747
45-49	2 537	2 860	5 397
50-54	2 238	2 682	4 920
55-59	2 004	2 284	4 288
60-64	1 479	1 781	3 260
65+	2 586	3 265	5 851
Jumlah/ Total	48 724	50 560	99 284

Sumber/source: BPS

Tabel 3.1.2 Jumlah Penduduk menurut Jenis Kelamin dan Kecamatan di Kabupaten Maluku Tenggara, 2017
Table *Population by Sex and Subdistrict in Maluku Tenggara Regency, 2017*

	Kecamatan/Subdistrict	Laki-laki Male	Perempuan Female	Jumlah Total
	(1)	(2)	(3)	(4)
1.	Kei Kecil	16 674	17 255	33 929
2.	Kei Kecil Barat	3 993	3 870	7 863
3.	Kei Kecil Timur	4 286	4 472	8 758
4.	Hoat Sorbay	4 875	5 008	9 883
5.	Manyeuw	3 110	3 118	6 228
6.	Kei Kecil Timur Selatan	2 818	2 943	5 761
7.	Kei Besar	9 489	9 865	19 354
8.	Kei Besar Utara Timur	6 208	6 418	12 626
9.	Kei Besar Selatan	3 812	3 933	7 745
10.	Kei Besar Utara Barat	4 758	4 812	9 570
11.	Kei Besar Selatan Barat	1 982	2 005	3 987
	Jumlah Total	62 005	63 699	125 704

Sumber/source: Dinas Kependudukan dan Pencatatan Sipil Kabupaten Maluku Tenggara

Tabel 3.1.3 Rasio Jenis Kelamin Penduduk menurut Kecamatan di Kabupaten Maluku Tenggara, 2016-2017
Table Population Sex Ratio by Subdistrict in Maluku Tenggara Regency, 2017

	Kecamatan <i>District</i>	Rasio/ <i>Ratio</i>	
		2016	2017
	(1)	(2)	(3)
1.	Kei Kecil	97	97
2.	Kei Kecil Barat	101	104
3.	Kei Kecil Timur	99	96
4.	Hoat Sorbay	95	97
5.	Manyeuw	99	100
6.	Kei Kecil Timur Selatan	95	96
7.	Kei Besar	94	96
8.	Kei Besar Utara Timur	97	97
9.	Kei Besar Selatan	95	97
10.	Kei Besar Utara Barat	96	99
11.	Kei Besar Selatan Barat	92	99
	Rata-rata <i>Average</i>	97	97

Sumber/source: Dinas Kependudukan dan Pencatatan Sipil Kabupaten Maluku Tenggara

Tabel 3.1.4 Jumlah Warga Negara Asing yang Melaporkan Diri pada Kantor Imigrasi Kelas II Tual untuk Mendapatkan Kartu Ijin Tinggal Terbatas (KITAS) di Kabupaten Maluku Tenggara, 2017

Number of Foreign Citizen that was Report to the Office of Immigration Class II of Tual to get a Limited Stay Licence Card (KITAS) in Maluku Tenggara Regency, 2017

Negara Asal <i>Native Country</i>	2016			2017		
	Laki-Laki <i>Male</i>	Perempuan <i>Female</i>	Jumlah <i>Total</i>	Laki-Laki <i>Male</i>	Perempuan <i>Female</i>	Jumlah <i>Total</i>
(1)	(2)	(3)	(4)	(5)	(6)	(7)
Australia	1	-	1	11	-	11
Belanda	-	-	-	-	1	1
Britania Raya	-	-	-	1	1	2
Canada	3	-	3	-	-	-
China	1	-	1	16	4	20
Irlandia	4	-	4	-	-	-
Jerman	-	-	-	1	1	2
Myanmar	-	-	-	1	2	3
Timor Leste	-	-	-	11	1	12
Jumlah Total	9	-	9	41	10	51

Sumber: Kantor Imigrasi Kelas II Tual

Tabel 3.1.5 Jumlah Kekuatan Personel POLRES Maluku Tenggara, 2017
Table Number of POLRES Personnel of Maluku Tenggara, 2017

	KESATUAN	POLRI	PNS
	1	2	3
1.	MAPOLRES MALRA	288	3
2.	POLSEK KEI KECIL	29	-
3.	POLSEK KEI BESAR	20	-
4.	POLSEK KEI BESAR SELATAN	7	-
5.	POLSEK KEI BESAR UTARA TIMUR	8	-
6.	POLSEK KEI KECIL TIMUR	10	-
7.	POLSEK KEI KECIL BARAT	11	-
8.	POLSEK DULLAH SELATAN	16	-
9.	POLSEK DULLAH UTARA	15	-
10.	POLSEK TAYANDO	8	-
11.	POLSEK KUR	7	-
	2017	421	3

Sumber/source: Polres Maluku Tenggara

3.2 KETENAGAKERJAAN/*EMPLOYMENT*

Tabel 3.2.1 Penduduk Berumur 15 Tahun ke Atas yang Bekerja menurut Jenis Kelamin dan Lapangan Usaha di Kabupaten Maluku Tenggara, 2017
Number of Population 15 Years of Age and Over who Worked by Sex and Industrial Origin in Maluku Tenggara Regency, 2017

Lapangan Usaha Utama <i>Main Sector</i>	Laki-Laki <i>Man</i>	Perempuan <i>Women</i>	Jumlah <i>Total</i>
(1)	(2)	(3)	(4)
Pertanian, Kehutanan, Perburuan, dan Perikanan <i>Agriculture, Forestry, Hunting, and Fishery</i>	10 363	6 063	16 426
Pertambangan dan Penggalian <i>Mining and Quarrying</i>	99	-	99
Industri Pengolahan <i>Manufacturing Industry</i>	1 632	980	2 612
Listrik, Gas, dan Air <i>Electricity, Gas and Water</i>	105	-	105
Bangunan <i>Construction</i>	2 351	-	2 351
Perdagangan Besar, Eceran, Rumah Makan dan Hotel <i>Wholesale Trade, Retail Trade, Restaurant and Hotels</i>	1 251	2 714	3 965
Angkutan, Pergudangan dan Komunikasi <i>Transportation, Storage, and Communication</i>	1 647	101	1 748
Keuangan, Asuransi, Usaha Persewaan Bangunan, Tanah dan Jasa Perusahaan <i>Financing, Insurance, Real Estate and Business Services</i>	321	276	597
Jasa Kemasyarakatan, Sosial, dan Perorangan <i>Community, Social, and Personal Services</i>	4 895	5 722	10 617
Jumlah Total	22 664	15 856	38 520

Sumber/source: Survei Angkatan Kerja Nasional Agustus/ *August National Labor Force Survey*

Tabel 3.2.2 Penduduk yang Bekerja menurut Status Pekerjaan menurut Jenis Kelamin di Kabupaten Maluku Tenggara, 2017
Percentage of Population that Worked by Employment Status and Sex in Maluku Tenggara Regency, 2017

Status Pekerjaan Employment Status	Laki-laki Male	Perempuan Female	Jumlah Total
(1)	(2)	(3)	(4)
Berusaha Sendiri/ <i>Trying Alone</i>	8 982	4 598	13 580
Berusaha Dibantu Buruh Tidak Tetap/ <i>Trying Assisted by Temporary Workers</i>	3 317	907	4 224
Berusaha Dibantu Buruh Tetap/ <i>Employer Assisted by Permanent Workers</i>	777	84	861
Buruh/Karyawan <i>Laorers/ Employees</i>	6 224	6 102	12 326
Pekerja Bebas di Pertanian <i>Casual Employee in Agriculture</i>	-	-	-
Pekerja Bebas di non pertanian <i>Casual Employee not in Agriculture</i>	2 009	52	2 061
Pekerja Keluarga/Pekerja tidak Dibayar <i>Family Wokers/ Unpaid Workers</i>	1 355	4 113	5 468
Jumlah Total	22 664	15 856	38 520

Sumber/source: Survei Angkatan Kerja Nasional Agustus/ August National Labor Force Survey

Tabel 3.2.3 Penduduk Usia Kerja 15 Tahun Keatas menurut Kegiatan Utama dan Jenis Kelamin di Kabupaten Maluku Tenggara, 2017
Population Aged 15 Years and Over by Main Activity and Sex in Maluku Tenggara Regency, 2017

Kegiatan Utama Main Activity	Laki-laki Man	Perempuan Women	Jumlah Total
(1)	(2)	(3)	(4)
Penduduk Usia Kerja <i>Working Age Population</i>	30 994	33 831	64 825
Angkatan Kerja <i>Labor Force</i>	23 862	16 475	40 337
Bekerja <i>Work</i>	22 664	15 856	38 520
Pengangguran <i>Unemployment</i>	1 198	619	1 817
Bukan Angkatan Kerja <i>Instead of the Labor Force</i>	7 132	17 356	24 488

Sumber/source: Survei Angkatan Kerja Nasional Agustus/ *August National Labor Force Survey*

Tabel 3.2.4 Jumlah Penduduk Berumur 15 Tahun Ke Atas menurut Pendidikan Tertinggi yang Ditamatkan dan Jenis Kegiatan Selama Seminggu yang Lalu di Kabupaten Maluku Tenggara, 2017
Population Aged 15 Years and Over by Educational Attainment and Type of Activity During The Previous Week in Maluku Tenggara Regency, 2017

Pendidikan Tertinggi yang Ditamatkan <i>Educational Attainment</i>	Angkatan Kerja/ <i>Economically Active</i>			
	Bekerja <i>Working</i>	Pengangguran Terbuka <i>Unemployment</i>		Jumlah <i>Total</i>
		Pernah Bekerja <i>Ever Worked</i>	Tidak Pernah Bekerja <i>Never Worked</i>	
(1)	(2)	(3)	(4)	(5)
Tidak/Belum Pernah Sekolah/ <i>No Schooling</i>	506	NA	NA	-
Tidak/Belum Tamat SD/ <i>Not Yet Completed Primary School</i>	2 082	NA	NA	-
Sekolah Dasar/ <i>Primary School</i>	6 962	NA	NA	103
Sekolah Menengah Pertama/ <i>Junior High School</i>	7 232	NA	NA	25
Sekolah Menengah Atas/Aliyah <i>Senior High School</i>	11 173	NA	NA	1 299
Sekolah Menengah Kejuruan/ <i>Vocational Senior High School</i>	3 076	NA	NA	299
Diploma I/II/III	1 476	NA	NA	47
Universitas/ <i>University</i>	6 013	NA	NA	44
Jumlah/Total	38 520	55	1 762	1 817

Lanjutan/*Continued*

Pendidikan Tertinggi yang Ditamatkan <i>Educational Attainment</i>	Bukan Angkatan Kerja/ <i>Not Economically Active</i>			Jumlah <i>Total</i>
	Sekolah <i>Attending School</i>	Mengurus Rumah Tangga <i>House Keeping</i>	Lainnya <i>Others</i>	
(1)	(2)	(3)	(4)	(5)
Tidak/Belum Pernah Sekolah/ <i>No Schooling</i>	NA	NA	NA	NA
Tidak/Belum Tamat SD/ <i>Not Yet Completed Primary School</i>	NA	NA	NA	NA
Sekolah Dasar/ <i>Primary School</i>	NA	NA	NA	NA
Paket A/ <i>Paket A</i>	NA	NA	NA	NA
Sekolah Menengah Pertama/ <i>Junior High School</i>	NA	NA	NA	NA
Sekolah Menengah Atas/Aliyah <i>Senior High School</i>	NA	NA	NA	NA
Sekolah Menengah Kejuruan/ <i>Vocational Senior High School</i>	NA	NA	NA	NA
Paket C/ <i>Paket C</i>	NA	NA	NA	NA
Diploma I/II	NA	NA	NA	NA
Diploma III	NA	NA	NA	NA
Diploma IV	NA	NA	NA	NA
S2/S3	NA	NA	NA	NA
Jumlah/Total	6 250	13 439	4 799	24 488

Sumber/source: Survei Angkatan Kerja Nasional Agustus/ *August National Labor Force Survey*

Tabel 3.2.5 Jumlah Penduduk Berumur 15 Tahun Keatas yang Bekerja Selama Seminggu yang Lalu menurut Kelompok Umur dan Jenis Kelamin di Kabupaten Maluku Tenggara, 2017
Population Aged 15 Years and Over Who Worked During the Previous Week by Age Group and Sex in Maluku Tenggara Regency 2017

Kelompok Umur Age Group	Jenis Kelamin/Sex		Jumlah Total
	Laki-laki Male	Perempuan Female	
(1)	(2)	(3)	(4)
15-19	901	222	1 123
20-24	1 905	1 315	3 220
25-29	3 269	1 630	4 899
30-34	3 113	2 643	5 756
35-39	3 481	2 169	5 650
40-44	2 226	1 432	3 658
45-49	2 441	1 773	4 214
50-54	2 135	1 618	3 753
55-59	2 335	1 465	3 800
60+	2 056	2 208	4 264
Jumlah/Total	23 862	16 475	40 337

Sumber/source: Survei Angkatan Kerja Nasional Agustus/ August National Labor Force Survey

Tabel 3.2.6 Banyaknya Pencari Kerja yang Mendaftarkan Diri pada Dinas Tenaga Kerja dan Transmigrasi menurut Tingkat Pendidikan di Kabupaten Maluku Tenggara, 2017
Number of Job Applicants Registered at the Office of Labour and Transmigration by Educational Attainment in Maluku Tenggara Regency, 2017

Tingkat Pendidikan <i>Educational Attainment</i>	Sisa Tahun Lalu <i>Last Year Leftover</i>	Pendaftaran <i>Registered</i>	Permintaan <i>Request</i>
(1)	(2)	(3)	(4)
Sekolah Dasar <i>Primary School</i>	123	-	-
S L T P <i>Junior High School</i>	596	11	8
S M U <i>Senior High School</i>	4 426	105	64
Akademi/Diploma II & III <i>Academy</i>	134	20	6
Universitas/Diploma IV <i>University</i>	599	31	9
2017	5 878	167	87
2016	5 981	123	138
2015	5 929	222	96
2014	4 924	509	269

POPULATION AND EMPLOYMENT

Lanjutan/*Continued*

Tingkat Pendidikan <i>Educational Attainment</i>	Penempatan <i>Placing</i>	Penghapusan <i>Cancelled</i>	Sisa Tahun Ini <i>This Year Left over</i>
(1)	(5)	(6)	(7)
Sekolah Dasar <i>Primary School</i>	-	-	123
S L T P <i>Junior High School</i>	8	-	599
S M U <i>Senior High School</i>	64	40	4 427
Akademi/Diploma II & III <i>Academy</i>	6	3	145
Universitas/Diploma IV <i>University</i>	9	17	604
2017	87	60	5 898
2016	138	88	5 878
2015	96	74	5 981
2014	269	215	4 924

Sumber/*source*: Dinas Ketenagakerjaan dan Transmigrasi Kabupaten Maluku Tenggara

Tabel 3.2.7 Jumlah Lowongan Pekerjaan menurut Lapangan Usaha di Kabupaten Maluku Tenggara, 2017
Number of Job Vacancies by Sector in Maluku Tenggara Regency, 2017

Lapangan Usaha Sector	Jumlah Total
(1)	(2)
Pertanian, Kehutanan, Perburuhan & Perikanan <i>Agriculture, Forestry, Hunting & Fishery</i>	5
Pertambangan/Penggalian <i>Mining/Quarrying</i>	-
Industri Pengolahan <i>Manufacturing Industry</i>	-
Listrik, Gas & Air Bersih <i>Electricity, Gas & Water Supply</i>	-
Bangunan <i>Construction</i>	-
Perdagangan, Rumah Makan & Hotel <i>Trade, Restaurant & Hotel</i>	59
Angkutan, Pergudangan & Komunikasi <i>Transportation, Storage & Communication</i>	3
Keuangan, Asuransi, Usaha Persewaan & Jasa Perusahaan <i>Financing, Insurance, Leasing & Business Service</i>	-
Jasa Kesehatan dan Kegiatan Sosial <i>Health Services and Social Work</i>	18
Kebudayaan, Hiburan, dan Rekreasi <i>Culture, Entertainment, and Recreation</i>	2
Jasa Kemasyarakatan <i>Public Service</i>	-
2017	87
2016	138
2015	96

Sumber/source: Dinas Ketenagakerjaan dan Transmigrasi Kabupaten Maluku Tenggara

Tabel 3.2.8 Jumlah Perusahaan Wajib Laport Ketenagakerjaan dan Jumlah Tenaga Kerja menurut Sektor di Kabupaten Maluku Tenggara, 2017
Number of Companies with Regular Report Duty and Workers by Sector in Maluku Tenggara Regency, 2017

Lapangan Usaha <i>Sector</i>	Jumlah Perusahaan <i>Number of Companies</i>	Jumlah Tenaga Kerja <i>Number of Workers</i>	
		Laki-laki <i>Male</i>	Perempuan <i>Female</i>
(1)	(2)	(3)	(4)
Pertanian, Kehutanan, Perburuhan & Perikanan <i>Agriculture, Forestry, Hunting & Fishery</i>	7	168	177
Pertambangan/Penggalian <i>Mining/Quarrying</i>	-	-	-
Industri Pengolahan <i>Manufacturing Industry</i>	-	-	-
Listrik, Gas & Air Bersih <i>Electricity, Gas & Water Supply</i>	4	251	1
Bangunan <i>Construction</i>	78	247	80
Perdagangan, Rumah Makan & Hotel <i>Trade, Restaurant & Hotel</i>	59	246	194
Angkutan, Pergudangan & Komunikasi <i>Transportation, Storage & Communication</i>	-	-	-
Keuangan, Asuransi, Usaha Persewaan & Jasa Perusahaan <i>Financing, Insurance, Leasing & Bussines Service</i>	4	87	37
Jasa Kesehatan dan Kegiatan Sosial <i>Health Services and Social Work</i>	2	14	82
Kebudayaan, Hiburan, dan Rekreasi <i>Culture, Environment, and Recreation</i>	6	22	35
Jasa Kemasyarakatan <i>Public Service</i>	17	77	25
2017	177	1 112	631
2016	172	1 113	546
2015	158	916	519
2014	341	1 795	922

Sumber/source: Dinas Ketenagakerjaan dan Transmigrasi Kabupaten Maluku Tenggara

SOSIAL

Social



110,40

ANGKA PARTISIPASI KASAR [SD]

APK menunjukkan tingginya tingkat partisipasi sekolah, tanpa memperhatikan ketepatan usia sekolah pada jenjang pendidikannya.

APK di Kabupaten Maluku Tenggara lebih dari 100, hal ini menunjukkan bahwa ada penduduk yang sekolah belum mencukupi umur atau melebihi umur yang seharusnya

PENDIDIKAN

DATA KEMISKINAN BERSUMBER DARI SURVEI SOSIAL EKONOMI NASIONAL

23,87%

Jumlah penduduk miskin Kabupaten Maluku Tenggara tahun 2017 menurun 0,94% dari tahun sebelumnya



4

PENJELASAN TEKNIS

1. **Tidak/belum pernah sekolah** adalah mereka yang tidak pernah atau belum pernah terdaftar dan tidak pernah atau belum pernah aktif mengikuti pendidikan di suatu jenjang pendidikan formal. Termasuk juga yang tamat/belum tamat taman kanak-kanak tetapi tidak melanjutkan ke sekolah dasar.
2. **Masih bersekolah** adalah mereka yang terdaftar dan aktif mengikuti pendidikan formal dan nonformal (Paket A, B, atau C), baik pendidikan dasar, menengah maupun pendidikan tinggi. Bagi mahasiswa yang sedang cuti dianggap masih bersekolah.
3. **Tidak bersekolah lagi** adalah mereka yang pernah terdaftar dan aktif mengikuti pendidikan di suatu jenjang pendidikan formal dan nonformal (Paket A, B, atau C), tetapi pada saat pencacahan tidak lagi terdaftar dan tidak aktif mengikuti pendidikan.
4. **Tamat sekolah** adalah menyelesaikan pelajaran yang ditandai dengan lulus ujian akhir pada kelas atau tingkat terakhir suatu jenjang pendidikan di sekolah

TECHNICAL NOTES

1. **Not/never attending school** is someone who has never attended or never been registered in a formal education, such as primary, secondary, and tertiary education. Those who only completed kindergarten are considered as never attended school.
2. **Attending school** is someone who is currently attending primary, secondary, or tertiary education, including package A, package B, or package C. College student who postpones his/her study is considered as attending school.
3. **Not attending school anymore** is someone who had enrolled and participated in formal and non-formal education in the past including package A, package B, or package C, but currently does not attend school.
4. **Completed particular level of education** is someone who had completed particular level of education in private or public school and had accepted

SOCIAL

negeri maupun swasta dengan mendapatkan tanda tamat belajar/ijazah. Seseorang yang belum mengikuti pelajaran pada kelas tertinggi tetapi telah mengikuti ujian akhir dan lulus dianggap tamat sekolah.

5. **Rumah Sakit** adalah tempat pemeriksaan dan perawatan kesehatan, biasanya berada di bawah pengawasan dokter/tenaga medis, yang melayani penderita yang sakit untuk berobat rawat jalan atau rawat inap.
6. **Rumah Sakit Bersalin** adalah rumah sakit khusus untuk persalinan, dilengkapi pelayanan spesialis pemeriksaan kehamilan, persalinan, rawat inap dan rawat jalan ibu dan anak yang berada di bawah pengawasan dokter spesialis kandungan.
7. **Rumah Bersalin** adalah sarana pelayanan kesehatan dengan izin sebagai rumah bersalin, dilengkapi pelayanan pemeriksaan kehamilan, persalinan serta pemeriksaan ibu dan anak yang berada di bawah pengawasan bidan senior.
8. **Poliklinik** adalah sarana kesehatan yang dipakai untuk pelayanan

graduation certificate. Someone who has never attended the highest grade but passed the final exam is considered as completed particular level of education.

5. **Hospital** is a place for health check, usually controlled/supervised by doctors/medical personnel to serve the ill patients to get outpatient or inpatient treatment services.
6. **Maternity Hospital** is a specialized hospital for childbirth, has specialist inspection service for pregnancy, childbirth, hospitalization and outpatient for mothers and children that is under the supervision of an obstetrician.
7. **Maternity House** is health care facility with a license as a maternity house, equipped with prenatal care, childbirth and examination of mothers and children which is under the supervision of a senior midwife.
8. **Polyclinic** is a health facility in which to get outpatient services,

berobat jalan, biasanya berada di bawah pengawasan dokter/tenaga medis.

usually under the control of doctor/medical personnel.

9. **Puskesmas (Pusat Kesehatan Masyarakat)** adalah unit pelaksana teknis dinas kesehatan kabupaten/kota yang mempunyai fungsi utama sebagai penyelenggara pelayanan kesehatan tingkat pertama. Wilayah kerja puskesmas maksimal adalah satu kecamatan dan untuk dapat menjangkau wilayah kerjanya, puskesmas mempunyai jaringan pelayanan yang meliputi unit Puskesmas Pembantu (Pustu), unit Puskesmas Keliling (Puskel), dan unit bidan desa/komunitas (Peraturan Menteri Kesehatan RI No. 75 Tahun 2015 Tentang Pusat Kesehatan Masyarakat).

9. **Public Health Center** is technical implementation unit of regency health department that have the primary function as a first-level health care providers. The standard working area of public health center is one subdistrict and to reach their working areas, public health centers have a service network covering subsidiary of public health center, mobile public health center units, and midwife units (Regulation of the Minister of Health of Indonesia Number 75 Year 2015 about Public Health Center).

10. **Imunisasi** adalah memasukkan kuman atau racun penyakit tertentu yang sudah dilemahkan (vaksin) ke dalam tubuh dengan cara disuntik atau diminum (diteteskan dalam mulut) dengan maksud agar terjadi kekebalan tubuh terhadap penyakit tersebut.

10. **Immunization** is putting enervated microbe of a certain disease into human body by injection or drinking (dropping into mouth) to make the body immune to that disease.

11. **BCG (Bacillus Calmette Guerin)** merupakan vaksinasi untuk mencegah penyakit TBC, diberikan pada bayi baru lahir atau anak,

11. **BCG (Bacillus Calmette Guerin)** is a vaccine to prevent TBC disease, given to newborns or children, by injection at the base of the skin of

dengan suntikan pada kulit pangkal lengan atas. Bekas suntikan kemudian akan membentuk tonjolan kecil jaringan parut pada kulit lengan atas. Suntikan BCG diberikan kepada anak sebanyak 1 kali.

the upper arm. Injection site will form little bumps of scar tissue in the skin of the upper arm. BCG injections given to children 1 times.

12. **DPT (Difteri, Pertusis, Tetanus)** merupakan vaksin untuk mencegah penyakit Difteri, Pertusis, dan Tetanus yang diberikan pada bayi berumur 3 bulan ke atas, dengan suntikan pada paha, diulang 1 bulan dan 2 bulan kemudian, sehingga suntikan imunisasi DPT lengkap pada balita berjumlah 3 kali (kadang-kadang selang waktu antar suntikan bisa lebih dari 1 bulan).

12. **DPT (Diphtheria, Pertussis, Tetanus)** is a vaccine to prevent the diphtheria, pertussis, and tetanus disease, given to infants aged 3 months and above, with a shot in the thigh, repeated one month and two months later, so that the complete DPT immunization shots at toddler 3 times (sometimes the time interval between injections can be more than 1 month).

13. **Bencana Alam** adalah peristiwa atau serangkaian peristiwa yang mengancam dan mengganggu kehidupan masyarakat yang disebabkan oleh faktor alam antara lain berupa gempa bumi, tsunami, gunung meletus, banjir, kekeringan, angin topan, dan tanah longsor sehingga mengakibatkan kerugian materi maupun non-materi.

13. **Natural Disaster** is an event or series of events that threaten and disrupt the lives and livelihoods caused by natural factors such as: earthquake, tsunami, volcanic eruption, flood, drought, typhoon/cyclone, and landslide so it can lead to result in loss of material and non-material.

14. Untuk mengukur kemiskinan, BPS menggunakan konsep kemampuan memenuhi

14. To measure poverty, BPS-Statistics Indonesia has used the concept of basic needs approach. Therefore,

kebutuhan dasar (*basic needs approach*). Dengan pendekatan ini, kemiskinan dipandang sebagai ketidakmampuan dari sisi ekonomi untuk memenuhi kebutuhan dasar makanan dan bukan makanan yang diukur dari sisi pengeluaran. Metode yang digunakan adalah menghitung Garis Kemiskinan (GK), yang terdiri dari dua komponen yaitu Garis Kemiskinan Makanan (GKM) dan Garis Kemiskinan Non-Makanan (GKNM). Penghitungan Garis Kemiskinan dilakukan secara terpisah untuk daerah perkotaan dan perdesaan.

poverty is viewed as economic inability to fulfill food and non-food basic needs which are measured by consumption/expenditure. The method used is calculating poverty line, which consists of two components that are Food Poverty Line (FPL) and Non-Food Poverty Line (NFPL). The poverty line was calculated separately for urban and rural areas.

ULASAN**DESCRIPTION****Pendidikan**

Perkembangan pendidikan di Kabupaten Maluku Tenggara tahun 2017 dapat dilihat pada tabel 4.1.1. sampai tabel 4.1.33.

Jumlah Sekolah, Gedung Sekolah, Ruang Belajar, Murid, Guru dan Lulusan dari Sekolah Taman Kanak-Kanak sampai dengan Sekolah Menengah Atas perkembangannya dapat digambarkan sebagai berikut:

- Jumlah Sekolah Taman Kanak-Kanak Tahun 2017 tercatat sebanyak 27 Sekolah, gedung sekolah berjumlah 27 buah dengan ruang kelas sebanyak 53 buah dan jumlah murid 1.009 anak serta 77 guru.
- Jumlah Sekolah Dasar Tahun 2017 tercatat sebanyak 142 sekolah, gedung sekolah berjumlah 142 buah dengan ruang kelas sebanyak 913 buah dan jumlah murid sebanyak 15.510 anak serta guru sebanyak 1.105 orang.
- Jumlah Sekolah Madrasah Ibtidaiyah tahun 2016 tercatat sebanyak 15 sekolah, sedangkan gedung sekolah berjumlah 17 buah dan jumlah murid sebanyak 1.137 orang serta guru sebanyak 394 orang.
- Jumlah Sekolah Menengah Pertama tahun 2017 tercatat sebanyak 47

Education

The development of education in Maluku Tenggara Regency from 2017 can be seen on the table 4.1.1. to table 4.1.33.

The amount of Schools, Building, Class Rooms, Students, Teachers and the Graduated from Kindergarten up to Senior High Schools can be described as follows:

- *The amount of Kindergarten in the School 2017 is 27 schools, with 27 school buildings, and 53 classrooms, 1.009 students with 77 teachers.*
- *The amount of Primary School in the school year 2017 is 142 schools, 142 schools buildings, 913 classrooms, 15.510 students, with 1.105 teachers.*
- *The amount of Madrasah Ibtidaiyah in 2016 is 15 schools, 17 schools buildings, 1.137 students, with 394 teachers.*
- *The amount of Junior High School in 2017 is 47 Schools, 47 School*

sekolah, gedung sekolah berjumlah 47 buah dengan ruang kelas sebanyak 256 buah, jumlah 136 rombongan belajar dengan 6.121 peserta didik serta 550 guru.

- Jumlah Sekolah Madrasah Tsanawiyah tahun 2016 tercatat sebanyak 9 sekolah, gedung sekolah berjumlah 9 buah, 38 kelompok belajar dan murid 1.417 orang serta guru 371 orang.
- Jumlah Sekolah Menengah Atas tahun 2017 tercatat sebanyak 16 sekolah, gedung sekolah berjumlah 16 buah dengan ruang kelas sebanyak 167 buah dengan 3.640 peserta didik serta 365 guru.
- Jumlah Sekolah Madrasah Aliyah tahun 2016 tercatat sebanyak 5 sekolah, gedung sekolah berjumlah 8 buah, jumlah murid sebanyak 501 orang serta guru 283 orang.

Kesehatan

Jumlah Rumah Sakit di Kabupaten Maluku Tenggara tahun 2017 sebanyak 2 buah dengan kapasitas tempat tidur sebanyak 236 yang ada hanya pada Kecamatan Kei Kecil.

Banyaknya tenaga kesehatan pada Rumah Sakit tahun 2017 diuraikan sebagai berikut:

- Dokter Umum : 5 orang
- Dokter Gigi : 0 orang
- Dokter Ahli : 6 orang

Buildings, 256 Classrooms, 136 study group, 6.121 Students with 550 Teachers.

- *The amount of Madrasah Tsanawiyah in 2016 is 9 Schools, 9 School Buildings 38 study group 1.417 students with 371 teachers.*
- *The amount of Senior High School in 2017 is 16 Schools, 16 School Buildings, Classrooms 167, students are 3.640 with 365 teachers.*
- *The amount of Madrasah Aliyah in 2016 is 5 Schools, 8 School Buildings, students are 501 with 283 teachers.*

Health

The Number of Hospital in Maluku Tenggara Regency are 2 hospital in the 2016, with 236 beds which spread at Kei Kecil Subdistrict only.

The amount of health personnels at the hospitals in the year 2017:

- *General Physicians : 5 people*
- *Dentists : 0 people*
- *Expert Doctor : 6 people*

Puskesmas yang ada di Kabupaten Maluku Tenggara berjumlah 19 buah tersebar di semua kecamatan selain di Kecamatan Hoat Sorbay, Kecamatan Kei Besar Selatan, dan Kecamatan Kei Besar Selatan Barat. Selain itu juga terdapat 37 buah Puskesmas Pembantu.

Banyaknya Tenaga Kesehatan pada Puskesmas dan Puskesmas Pembantu pada tahun 2017, yakni Dokter Umum 22 orang [tabel 4.2.5].

Keluarga Berencana

Keluarga Berencana adalah program di bidang kependudukan dan kesehatan dalam upaya mencapai masyarakat sehat sejahtera, adil dan makmur dengan Norma Keluarga Kecil Bahagia, Sejahtera [NKKBS] melalui upaya perencanaan.

Jumlah peserta KB Aktif menurut Mix Kontrasepsi pada tahun 2017 sebanyak 7.558 peserta.

Agama

Pada tabel 4.3.2 dapat dilihat banyaknya tempat peribadatan tahun 2016 di Kabupaten Maluku Tenggara, terdapat Masjid 102 buah, Gereja 160 buah yang dirinci untuk Gereja Protestan 55 buah dan Gereja Katolik 105 buah.

The amount of Public Health Centres [PHC/Puskesmas] in Maluku Tenggara Regency are 19 Public Health Centres spread in all subdistricts except Hoat Sorbay, Kei Besar Selatan, and Kei Besar Selatan Barat Subdistricts. And also 37 by PHC Owned [Puskesmas Pembantu].

The amount of Health Personnel at the PHC based on registration in 2017 are 22 General Physicians [table 4.2.5].

Family Planning

Family Planning is one program in the field of population and healthiness in trying to attain healthy and prospereous society, just and propereous with the Norm Small and Propereous Family.

Total amount of KB active participants in 2017 are 7.558 participants.

Religion

On the table 4.3.2 can be seen that in the year 2016 in the Regency of Maluku Tenggara there were 102 Mosques, and 160 Churches : 55 Protestant Churches and 105 Catholic Churches.

Kriminalitas

Pada tabel 4.4.1 sampai dengan tabel 4.4.6 terlihat banyaknya perkara yang diterima dan diselesaikan oleh Pengadilan Negeri Tual dan juga dapat dilihat banyaknya terdakwa/tertuduh dalam tindak pidana kejahatan yang telah diajukan dan mendapat Keputusan Sidang Pengadilan Negeri.

Pada tabel 4.4.9 hingga tabel 4.4.10 juga terlihat banyaknya narapidana dan tahanan pada Lembaga Pemasyarakatan yang dirinci menurut kejahatan/pelanggaran.

Sosial

Banyaknya korban bencana alam pada tahun 2017 terlihat pada tabel 4.5.1.

Criminalities

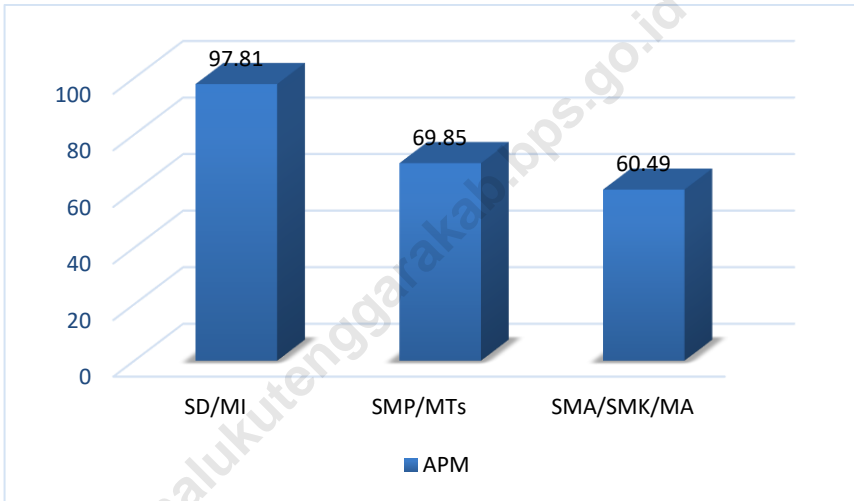
On the table 4.4.1 up to 4.4.6 can be seen the amount of cases which can be decided by Pengadilan Negeri Tual and also can be seen the amount of the accused in criminal cases which have been decided by Pengadilan Negeri Tual.

On the table 4.4.9 up to 4.4.10 can be seen the amount of prisoners in the Lembaga Pemasyarakatan based on crime/violations.

Social

Number of casualties of natural disasters in the year 2017 is shown in table 4.5.1.

Gambar 4 Angka Partisipasi Murni (APM) di Kabupaten Maluku Tenggara, 2017
Picture *Net Enrolment Rate and Gross Enrolment Rate by Educational Level in Maluku Tenggara Regency, 2017*



Sumber/source: Survei Sosial Ekonomi Nasional Kor, Maret 2017/National Socio Economic Survey Kor, March 2017

4.1 PENDIDIKAN/*EDUCATION*

Tabel 4.1.1 Angka Partisipasi Murni (APM) di Kabupaten Maluku Tenggara, 2017
Net Enrolment Rate by Educational Level in Maluku Tenggara Regency, 2017

<i>Jenjang Pendidikan Educational Level</i>	APM Net Enrollment Rate
(1)	(2)
SD/MI <i>Elementary School</i>	97,81
SMP/MTs <i>Junior High School</i>	69,85
SMA/SMK/MA <i>Senior High School</i>	60,49
PT <i>University</i>	NA

Sumber/source: Survei Sosial Ekonomi Nasional Kor, Maret 2017/*National Socio Economic Survey kor, March 2017*

Tabel 4.1.2 Angka Partisipasi Kasar (APK) di Kabupaten Maluku Tenggara, 2017
Table Gross Enrolment Rate in Maluku Tenggara Regency, 2017

Jenjang Pendidikan/Educational Level	APK Gross Enrollment Rate
(1)	(2)
7-12	110,40
13-15	89,03
16-18	98,56
19-24	NA

Sumber/source: Survei Sosial Ekonomi Nasional Kor, Maret 2017/National Socio Economic Survey Kor, March 2017

Tabel 4.1.3 Banyaknya Sekolah Taman Kanak-kanak, Murid dan Guru menurut Kecamatan di Kabupaten Maluku Tenggara, 2017
Table *Number of Kindergarten, Pupils and Teacher by Subdistrict in Maluku Tenggara Regency, 2017*

Kecamatan <i>Subdistrict</i>	Gedung Sekolah <i>School Building</i>	Sekolah <i>School</i>	Ruang Kelas <i>Class room</i>	Rombel <i>Study Group</i>	Murid <i>Pupils</i>	
					Laki-laki <i>Male</i>	Perempuan <i>Female</i>
(1)	(2)	(3)	(4)	(5)	(6)	(7)
Kei Kecil	9	9	21	24	238	214
Kei Kecil Barat	2	2	4	4	62	45
Kei Kecil Timur	2	2	2	2	26	22
Hoat Sorbay	3	3	4	4	49	55
Manyeuw	2	2	6	6	40	31
Kei Kecil Timur Selatan	1	1	2	2	NA	NA
Kei Besar	7	7	12	12	107	111
Kei Besar Utara Timur	-	-	-	-	-	-
Kei Besar Selatan	1	1	2	2	11	9
Kei Besar Utara Barat	-	-	-	-	-	-
Kei Besar Selatan Barat	-	-	-	-	-	-
2017	27	27	53	56	522	487
2016	27	27	51	54	485	425
2015	27	27	47	64	511	425
2014	27	27	43	64	462	498

Lanjutan/ *Continued*

Kecamatan <i>Subdistrict</i>	Guru/Teachers				Penerimaan Murid Baru <i>Acceptance of New Pupils</i>	
	Tetap <i>Permanent</i>		Tidak Tetap <i>Temporary</i>		Laki- Laki <i>Male</i>	Perem- puan <i>Female</i>
	Laki- Laki <i>Male</i>	Perem- puan <i>Female</i>	Laki- Laki <i>Male</i>	Perem- puan <i>Female</i>		
(1)	(8)	(9)	(10)	(11)	(12)	(13)
Kei Kecil	-	33	-	15	1	5
Kei Kecil Barat	-	6	-	4	3	-
Kei Kecil Timur	-	1	-	2	5	1
Hoat Sorbay	-	1	-	1	4	5
Manyeuw	-	2	-	4	-	1
Kei Kecil Timur Selatan	-	-	-	-	-	-
Kei Besar	-	6	-	-	4	6
Kei Besar Utara Timur	-	-	-	-	-	-
Kei Besar Selatan	-	1	-	-	5	3
Kei Besar Utara Barat	-	-	-	-	-	-
Kei Besar Selatan Barat	-	-	-	-	-	-
2017	-	50	-	27	22	21
2016	-	50	-	26	22	21
2015	-	52	-	35	240	110
2014	-	53	-	53	127	162

Sumber/source : Dinas Pendidikan dan Kebudayaan Kabupaten Maluku Tenggara

Tabel 4.1.4 Banyaknya Sekolah Dasar, Murid dan Guru menurut Kecamatan di Maluku Tenggara, 2017
Table *Number of Primary School, Pupils and Teacher by Subdistrict in Maluku Tenggara Regency, 2017*

Kecamatan <i>Subdistrict</i>	Gedung Sekolah <i>School Building</i>	Sekolah <i>School</i>	Ruang Kelas <i>Class room</i>	Rombel <i>Study Group</i>	Murid <i>Pupils</i>	
					Laki-Laki <i>Male</i>	Perempuan <i>Female</i>
(1)	(2)	(3)	(4)	(5)	(6)	(7)
Kei Kecil	20	20	166	114	2 183	2 057
Kei Kecil Barat	10	10	61	60	566	483
Kei Kecil Timur	10	10	60	60	523	461
Hoat Sorbay	9	9	55	54	574	504
Manyeuw	8	8	48	48	392	334
Kei Kecil Timur Selatan	5	5	35	30	327	241
Kei Besar	26	26	161	156	1 326	1 164
Kei Besar Utara Timur	21	21	124	124	904	808
Kei Besar Selatan	11	11	67	66	473	419
Kei Besar Utara Barat	15	15	90	90	741	628
Kei Besar Selatan Barat	7	7	46	40	214	188
2017	142	142	913	842	8 223	7 287
2016	142	142	912	842	8 227	7 290
2015	142	142	904	909	8 075	7 268
2014	142	142	898	891	8 595	7 755

Lanjutan/ *Continued*

Kecamatan <i>Subdistrict</i>	Guru <i>Teachers</i>	Penerimaan Murid Baru <i>Acceptance of New Pupils</i>	
		Laki-Laki <i>Male</i>	Perempuan <i>Female</i>
(1)	(8)	(9)	(10)
Kei Kecil	242	394	344
Kei Kecil Barat	72	105	79
Kei Kecil Timur	81	93	88
Hoat Sorbay	93	102	90
Manyeuw	64	75	51
Kei Kecil Timur Selatan	42	57	42
Kei Besar	180	234	197
Kei Besar Utara Timur	129	188	147
Kei Besar Selatan	67	82	49
Kei Besar Utara Barat	84	156	137
Kei Besar Selatan Barat	51	41	28
2017	1 105	1 527	1 252
2016	1 103	1 525	1 252
2015	1 194	1 549	1 386
2014	905	1 426	1 133

Sumber/source : Dinas Pendidikan dan Kebudayaan Kabupaten Maluku

Tabel 4.1.5 Banyaknya Sekolah Dasar Negeri, Murid dan Guru menurut Kecamatan di Kabupaten Maluku Tenggara, 2017
Table *Number of State Primary School, Pupils and Teacher by Subdistrict in Maluku Tenggara Regency, 2017*

Kecamatan Subdistrict	Gedung Sekolah School Building	Sekolah School	Ruang Kelas Class Room	Rombel Study Group	Murid Pupils	
					Laki-Laki Male	Perempuan Female
(1)	(2)	(3)	(4)	(5)	(6)	(7)
Kei Kecil	7	7	59	36	911	828
Kei Kecil Barat	1	1	6	6	13	16
Kei Kecil Timur	3	3	18	18	179	144
Hoat Sorbay	5	5	30	30	275	249
Manyeuw	3	3	18	18	149	137
Kei Kecil Timur Selatan	1	1	6	6	73	50
Kei Besar	9	9	56	54	380	325
Kei Besar Utara Timur	8	8	46	46	331	292
Kei Besar Selatan	4	4	24	24	199	189
Kei Besar Utara Barat	6	6	36	36	254	183
Kei Besar Selatan Barat	6	6	40	34	192	173
2017	53	53	339	308	2 956	2 586
2016	53	53	339	308	2 955	2 587
2015	54	54	346	344	2 927	2 540
2014	53	53	329	332	3 022	2 764

Lanjutan/*Continued*

Kecamatan <i>Subdistrict</i>	Guru <i>Teachers</i>	Penerimaan Murid Baru <i>Acceptance of New Pupils</i>	
		Laki-Laki <i>Male</i>	Perempuan <i>Female</i>
(1)	(8)	(9)	(10)
Kei Kecil	108	162	147
Kei Kecil Barat	7	5	5
Kei Kecil Timur	32	30	24
Hoat Sorbay	62	52	42
Manyeuw	33	33	23
Kei Kecil Timur Selatan	10	11	10
Kei Besar	66	64	52
Kei Besar Utara Timur	70	80	54
Kei Besar Selatan	32	27	28
Kei Besar Utara Barat	41	41	32
Kei Besar Selatan Barat	47	34	25
2017	508	539	442
2016	505	537	442
2015	558	529	430
2014	420	520	378

Sumber/*source*: Dinas Pendidikan dan Kebudayaan Kabupaten Maluku Tenggara

Tabel 4.1.6 Banyaknya Sekolah Dasar Swasta, Murid dan Guru menurut Kecamatan di Kabupaten Maluku Tenggara, 2017
Table *Number of Private Primary School, Pupils and Teacher by Subdistrict in Maluku Tenggara Regency, 2017*

Kecamatan <i>Subdistrict</i>	Gedung Sekolah <i>School Building</i>	Sekolah <i>School</i>	Ruang Kelas <i>Class Room</i>	Rombel Study Group	Murid <i>Pupils</i>	
					Laki-Laki <i>Male</i>	Perempuan <i>Female</i>
(1)	(2)	(3)	(4)	(5)	(6)	(7)
Kei Kecil	13	13	107	78	1 272	1 229
Kei Kecil Barat	9	9	55	54	553	467
Kei Kecil Timur	7	7	42	42	344	317
Hoat Sorbay	4	4	25	24	299	255
Manyeuw	5	5	30	30	243	197
Kei Kecil Timur Selatan	4	4	29	24	254	191
Kei Besar	17	17	105	102	946	839
Kei Besar Utara Timur	13	13	78	78	573	516
Kei Besar Selatan	7	7	43	42	274	230
Kei Besar Utara Barat	9	9	54	54	487	445
Kei Besar Selatan Barat	1	1	6	6	22	15
2017	89	89	574	534	5 267	4 701
2016	89	89	573	534	5 272	4 703
2015	88	88	558	565	3 758	3 373
2014	89	89	569	559	5 573	4 991

Lanjutan/ *Continued*

Kecamatan <i>Subdistrict</i>	Guru <i>Teachers</i>	Penerimaan Murid Baru <i>Acceptance of New Pupils</i>	
		Laki-Laki <i>Male</i>	Perempuan <i>Female</i>
(1)	(8)	(9)	(10)
Kei Kecil	134	232	197
Kei Kecil Barat	65	100	74
Kei Kecil Timur	49	63	64
Hoat Sorbay	31	50	48
Manyeuw	31	42	28
Kei Kecil Timur Selatan	32	46	32
Kei Besar	114	170	145
Kei Besar Utara Timur	59	108	93
Kei Besar Selatan	35	55	21
Kei Besar Utara Barat	43	115	105
Kei Besar Selatan Barat	4	7	3
2017	597	988	810
2016	598	988	810
2015	636	886	824
2014	541	807	663

Sumber/*source* : Dinas Pendidikan dan Kebudayaan Kabupaten Maluku Tenggara

Tabel 4.1.7 Banyaknya Sekolah Menengah Pertama, Murid dan Guru menurut Kecamatan di Kabupaten Maluku Tenggara, 2017
Table *Number of Junior High School, Pupils and Teacher by Subdistrict In Maluku Tenggara Regency, 2017*

Kecamatan Subdistrict	Gedung Sekolah School Building	Sekolah School	Ruang Kelas Class room	Rombel Study Group	Murid Pupils	
					Laki-Laki Male	Perempuan Female
(1)	(2)	(3)	(4)	(5)	(6)	(7)
Kei Kecil	9	9	73	26	1 126	984
Kei Kecil Barat	5	5	22	15	190	209
Kei Kecil Timur	3	3	17	9	219	228
Hoat Sorbay	3	3	12	9	176	195
Manyeuw	2	2	13	6	128	97
Kei Kecil Timur Selatan	2	2	15	6	153	128
Kei Besar	7	7	40	21	389	457
Kei Besar Utara Timur	6	6	26	16	294	305
Kei Besar Selatan	3	3	14	9	135	150
Kei Besar Utara Barat	5	5	18	13	210	213
Kei Besar Selatan Barat	2	2	6	6	60	75
2017	47	47	256	136	3 080	3 041
2016	47	47	255	137	3 117	3 060
2015	45	45	224	249	3 120	2 976
2014	45	45	176	249	3 046	3 063

Lanjutan/*Continued*

Kecamatan <i>Subdistrict</i>	Guru <i>Teachers</i>	Penerimaan Murid Baru <i>Acceptance of New Pupils</i>	
		Laki-Laki <i>Male</i>	Perempuan <i>Female</i>
(1)	(8)	(9)	(10)
Kei Kecil	176	368	369
Kei Kecil Barat	37	59	78
Kei Kecil Timur	35	82	66
Hoat Sorbay	35	67	63
Manyeuw	40	36	32
Kei Kecil Timur Selatan	42	44	42
Kei Besar	61	150	144
Kei Besar Utara Timur	46	104	96
Kei Besar Selatan	26	41	57
Kei Besar Utara Barat	33	75	88
Kei Besar Selatan Barat	19	21	26
2017	550	1 047	1 061
2016	553	1031	1041
2015	618	1 069	1 008
2014	622	944	932

Sumber/*source* : Dinas Pendidikan dan Kebudayaan Kabupaten Maluku Tenggara

Tabel 4.1.8 Banyaknya Sekolah Menengah Pertama Negeri Murid dan Guru menurut Kecamatan di Kabupaten Maluku Tenggara, 2017
Table *Number of State Junior High School, Pupils and Teacher by Subdistrict in Maluku Tenggara Regency, 2017*

Kecamatan Subdistrict	Gedung Sekolah School Building	Sekolah School	Ruang Kelas Class room	Rombel Study Group	Murid Pupils	
					Laki-Laki Male	Perempuan Female
(1)	(2)	(3)	(4)	(5)	(6)	(7)
Kei Kecil	3	3	19	9	232	252
Kei Kecil Barat	3	3	9	9	69	61
Kei Kecil Timur	2	2	14	6	197	192
Hoat Sorbay	2	2	9	6	145	150
Manyeuw	2	2	13	6	128	97
Kei Kecil Timur Selatan	2	2	15	6	153	128
Kei Besar	4	4	25	12	259	290
Kei Besar Utara Timur	5	5	19	13	208	220
Kei Besar Selatan	3	3	14	9	135	150
Kei Besar Utara Barat	4	4	14	10	177	173
Kei Besar Selatan Barat	2	2	6	6	60	75
2017	32	32	157	92	1 763	1 788
2016	32	32	157	92	1 721	1 725
2015	30	30	135	144	1 671	1 681
2014	29	29	150	144	1 616	1 708

Lanjutan/*Continued*

Kecamatan <i>Subdistrict</i>	Guru <i>Teachers</i>	Penerimaan Murid Baru <i>Acceptance of New Pupils</i>	
		Laki-Laki <i>Male</i>	Perempuan <i>Female</i>
(1)	(8)	(9)	(10)
Kei Kecil	55	81	79
Kei Kecil Barat	18	23	34
Kei Kecil Timur	29	73	59
Hoat Sorbay	22	56	49
Manyeuw	40	36	32
Kei Kecil Timur Selatan	42	44	42
Kei Besar	44	108	92
Kei Besar Utara Timur	36	82	75
Kei Besar Selatan	26	41	57
Kei Besar Utara Barat	29	58	71
Kei Besar Selatan Barat	19	21	26
2017	360	623	616
2016	360	607	595
2015	402	599	568
2014	394	503	538

Sumber/*source* : Dinas Pendidikan dan Kebudayaan Kabupaten Maluku Tenggara

Tabel 4.1.9 Banyaknya Sekolah Menengah Pertama Swasta, Murid dan Guru menurut Kecamatan di Kabupaten Maluku Tenggara, 2017
Pupils and Number of Private Junior High School, Pupils and Teacher by Subdistrict in Maluku Tenggara, 2017

Kecamatan <i>Subdistrict</i>	Gedung Sekolah <i>School Building</i>	Sekolah <i>School</i>	Ruang Kelas <i>Class room</i>	Rombel <i>Study Group</i>	Murid <i>Pupils</i>	
					Laki-Laki <i>Male</i>	Perempuan <i>Female</i>
(1)	(2)	(3)	(4)	(5)	(6)	(7)
Kei Kecil	6	6	54	17	894	732
Kei Kecil Barat	2	2	13	6	121	148
Kei Kecil Timur	1	1	3	3	22	36
Hoat Sorbay	1	1	3	3	31	45
Manyeuw	-	-	-	-	-	-
Kei Kecil Timur Selatan	-	-	-	-	-	-
Kei Besar	3	3	15	9	130	167
Kei Besar Utara Timur	1	1	7	3	86	85
Kei Besar Selatan	-	-	-	-	-	-
Kei Besar Utara Barat	1	1	4	3	33	40
Kei Besar Selatan Barat	-	-	-	-	-	-
2017	15	15	99	44	1 317	1 253
2016	15	15	98	45	1 396	1 335
2015	15	15	89	105	1 449	1 295
2014	15	15	98	98	1 426	1 355

Lanjutan/*Continued*

Kecamatan <i>Subdistrict</i>	Guru <i>Teachers</i>	Penerimaan Murid Baru <i>Acceptance of New Pupils</i>	
		Laki-Laki <i>Male</i>	Perempuan <i>Female</i>
(1)	(8)	(9)	(10)
Kei Kecil	121	287	290
Kei Kecil Barat	19	36	44
Kei Kecil Timur	6	9	7
Hoat Sorbay	13	11	14
Manyeuw	-	-	-
Kei Kecil Timur Selatan	-	-	-
Kei Besar	17	42	52
Kei Besar Utara Timur	10	22	21
Kei Besar Selatan	-	-	-
Kei Besar Utara Barat	4	17	17
Kei Besar Selatan Barat	-	-	-
2017	190	424	445
2016	193	424	446
2015	216	470	440
2014	230	443	394

Sumber/*source* : Dinas Pendidikan dan Kebudayaan Kabupaten Maluku Tenggara

Tabel 4.1.10 Banyaknya Sekolah Menengah Atas, Murid dan Guru menurut Kecamatan di Kabupaten Maluku Tenggara, 2017
Table *Number of Senior High School, Pupils and Teacher by Subdistrict in Maluku Tenggara Regency, 2017*

Kecamatan Subdistrict	Gedung Sekolah School Building	Sekolah School	Ruang Kelas Class Room	Rombel Study Group	Murid Pupils	
					Laki-Laki Male	Perempuan Female
(1)	(2)	(3)	(4)	(5)	(6)	(7)
Kei Kecil	6	6	98	17	1 021	1 023
Kei Kecil Barat	1	1	8	3	99	102
Kei Kecil Timur	2	2	12	6	174	154
Hoat Sorbay	1	1	4	3	74	70
Manyeuw	-	-	-	-	-	-
Kei Kecil Timur Selatan	1	1	6	3	53	54
Kei Besar	2	2	22	6	234	288
Kei Besar Utara Timur	2	2	12	6	87	129
Kei Besar Selatan	1	1	5	3	41	37
Kei Besar Utara Barat	-	-	-	-	-	-
Kei Besar Selatan Barat	-	-	-	-	-	-
2017	16	16	167	47	1 783	1 857
2016	16	16	167	47	1 781	1 857
2015	16	16	136	...	1 764	1 846
2014	16	16	155	160	1 833	1 869

Lanjutan/ Continued

Kecamatan Subdistrict	Guru Teachers	Penerimaan Murid Baru Acceptance of New Pupils	
		Laki-Laki Male	Perempuan Female
(1)	(8)	(9)	(10)
Kei Kecil	199	325	338
Kei Kecil Barat	26	35	33
Kei Kecil Timur	35	55	49
Hoat Sorbay	11	25	23
Manyeuw	-	-	-
Kei Kecil Timur Selatan	18	13	20
Kei Besar	48	80	95
Kei Besar Utara Timur	20	39	46
Kei Besar Selatan	8	14	6
Kei Besar Utara Barat	-	-	-
Kei Besar Selatan Barat	-	-	-
2017	365	586	610
2016	364	581	611
2015	378	546	647
2014	413	574	750

Sumber/source : Dinas Pendidikan dan Kebudayaan Kabupaten Maluku Tenggara

Tabel 4.1.11 Banyaknya Sekolah Menengah Atas Negeri Murid dan Guru menurut Kecamatan di Kabupaten Maluku Tenggara, 2017
Table *Number of State Senior High School, Pupils and Teacher by Subdistrict in Maluku Tenggara Regency, 2017*

Kecamatan Subdistrict	Gedung Sekolah School Building	Sekolah School	Ruang Kelas Class room	Rombel Study Group	Murid Pupils	
					Laki-Laki Male	Perempuan Female
(1)	(2)	(3)	(4)	(5)	(6)	(7)
Kei Kecil	2	2	46	6	595	657
Kei Kecil Barat	1	1	8	3	99	102
Kei Kecil Timur	1	1	6	3	85	72
Hoat Sorbay	1	1	4	3	74	70
Manyeuw	-	-	-	-	-	-
Kei Kecil Timur Selatan	1	1	6	3	53	54
Kei Besar	2	2	22	6	234	288
Kei Besar Utara Timur	2	2	12	6	87	129
Kei Besar Selatan	1	1	5	3	41	37
Kei Besar Utara Barat	-	-	-	-	-	-
Kei Besar Selatan Barat	-	-	-	-	-	-
2017	11	11	109	33	1 268	1 409
2016	11	11	109	33	1 267	1 409
2015	11	11	83	NA	1 271	1 388
2014	10	10	97	108	871	1 102

Lanjutan/*Continued*

Kecamatan <i>Subdistrict</i>	Guru <i>Teachers</i>	Penerimaan Murid Baru <i>Acceptance of New Pupils</i>	
		Laki-Laki <i>Male</i>	Perempuan <i>Female</i>
(1)	(8)	(9)	(10)
Kei Kecil	123	190	206
Kei Kecil Barat	26	35	33
Kei Kecil Timur	11	20	27
Hoat Sorbay	11	25	23
Manyeuw	-	-	-
Kei Kecil Timur Selatan	18	13	20
Kei Besar	48	80	95
Kei Besar Utara Timur	20	39	46
Kei Besar Selatan	8	14	6
Kei Besar Utara Barat	-	-	-
Kei Besar Selatan Barat	-	-	-
2017	265	416	456
2016	265	412	457
2015	279	413	487
2014	304	446	672

Sumber/*source* : Dinas Pendidikan dan Kebudayaan Kabupaten Maluku Tenggara

Tabel 4.1.12 Banyaknya Sekolah Menengah Atas Swasta, Murid dan Guru menurut Kecamatan di Kabupaten Maluku Tenggara, 2017
Table Number of Private Senior High School, Pupils and Teacher by Subdistrict in Maluku Tenggara Regency, 2017

Kecamatan Subdistrict	Gedung Sekolah School Building	Sekolah School	Ruang Kelas Class room	Rombel Study Group	Murid Pupils	
					Laki-Laki Male	Perempuan Female
(1)	(2)	(3)	(4)	(5)	(6)	(7)
Kei Kecil	4	4	52	11	426	366
Kei Kecil Barat	-	-	-	-	-	-
Kei Kecil Timur	1	1	6	3	89	82
Hoat Sorbay	-	-	-	-	-	-
Manyeuw	-	-	-	-	-	-
Kei Kecil Timur Selatan	-	-	-	-	-	-
Kei Besar	-	-	-	-	-	-
Kei Besar Utara Timur	-	-	-	-	-	-
Kei Besar Selatan	-	-	-	-	-	-
Kei Besar Utara Barat	-	-	-	-	-	-
Kei Besar Selatan Barat	-	-	-	-	-	-
2017	5	5	58	14	515	448
2016	5	5	58	14	514	448
2015	5	5	53	...	493	458
2014	7	7	45	52	683	617

Lanjutan/*Continued*

Kecamatan <i>Subdistrict</i>	Guru <i>Teachers</i>	Penerimaan Murid Baru <i>Acceptance of New Pupils</i>	
		Laki-Laki <i>Male</i>	Perempuan <i>Female</i>
(1)	(8)	(9)	(10)
Kei Kecil	76	135	132
Kei Kecil Barat	-	-	-
Kei Kecil Timur	24	35	22
Hoat Sorbay	-	-	-
Manyeuw	-	-	-
Kei Kecil Timur Selatan	-	-	-
Kei Besar	-	-	-
Kei Besar Utara Timur	-	-	-
Kei Besar Selatan	-	-	-
Kei Besar Utara Barat	-	-	-
Kei Besar Selatan Barat	-	-	-
2017	100	170	154
2016	99	169	154
2015	99	133	160
2014	123	237	192

Sumber/*source* : Dinas Pendidikan dan Kebudayaan Kabupaten Maluku Tenggara

Tabel 4.1.13 Banyaknya Sekolah Menengah Atas Kejuruan, Murid dan Guru menurut Kecamatan di Kabupaten Maluku Tenggara, 2017
Number of Vocational Senior High School, Pupils and Teacher by Subdistrict in Maluku Tenggara Regency, 2017

Kecamatan Subdistrict	Gedung Sekolah School Building	Sekolah School	Ruang Kelas Class room	Rombel Study Group	Murid Pupils	
					Laki-Laki Male	Perempuan Female
(1)	(2)	(3)	(4)	(5)	(6)	(7)
Kei Kecil	5	5	71	15	729	433
Kei Kecil Barat	-	-	-	-	-	-
Kei Kecil Timur	2	2	10	5	65	52
Hoat Sorbay	1	1	4	2	36	32
Manyeuw	-	-	-	-	-	-
Kei Kecil Timur Selatan	-	-	-	-	-	-
Kei Besar	-	-	-	-	-	-
Kei Besar Utara Timur	-	-	-	-	-	-
Kei Besar Selatan	-	-	-	-	-	-
Kei Besar Utara Barat	-	-	-	-	-	-
Kei Besar Selatan Barat	-	-	-	-	-	-
2017	8	8	85	22	830	517
2016	8	8	85	22	870	557
2015	8	8	72	...	726	460
2014	5	5	156	156	606	423

Lanjutan/ *Continued*

Kecamatan <i>Subdistrict</i>	Guru <i>Teachers</i>	Penerimaan Murid Baru <i>Acceptance of New Pupils</i>	
		Laki-Laki <i>Male</i>	Perempuan <i>Female</i>
(1)	(8)	(9)	(10)
Kei Kecil	174	327	189
Kei Kecil Barat	-	-	-
Kei Kecil Timur	40	31	20
Hoat Sorbay	23	20	12
Manyeuw	-	-	-
Kei Kecil Timur Selatan	-	-	-
Kei Besar	-	-	-
Kei Besar Utara Timur	-	-	-
Kei Besar Selatan	-	-	-
Kei Besar Utara Barat	-	-	-
Kei Besar Selatan Barat	-	-	-
2017	237	378	221
2016	236	381	223
2015	254	360	213
2014	204	353	178

Sumber/*source* : Dinas Pendidikan dan Kebudayaan Kabupaten Maluku Tenggara

Tabel 4.1.14 Banyaknya Sekolah Menengah Atas Kejuruan Negeri, Murid dan Guru menurut Kecamatan di Kabupaten Maluku Tenggara, 2017
Number of Vocational Senior High School, Pupils and Teacher by Subdistrict in Maluku Tenggara Regency, 2017

Kecamatan Subdistrict	Gedung Sekolah School Building	Sekolah School	Ruang Kelas Class room	Rombel Study Group	Murid Pupils	
					Laki-Laki Male	Perempuan Female
(1)	(2)	(3)	(4)	(5)	(6)	(7)
Kei Kecil	2	2	27	6	197	198
Kei Kecil Barat	-	-	-	-	-	-
Kei Kecil Timur	1	1	9	3	36	35
Hoat Sorbay	-	-	-	-	-	-
Manyeuw	-	-	-	-	-	-
Kei Kecil Timur Selatan	-	-	-	-	-	-
Kei Besar	-	-	-	-	-	-
Kei Besar Utara Timur	-	-	-	-	-	-
Kei Besar Selatan	-	-	-	-	-	-
Kei Besar Utara Barat	-	-	-	-	-	-
Kei Besar Selatan Barat	-	-	-	-	-	-
2017	3	3	36	9	233	233
2016	3	3	36	9	233	232
2015	3	3	37	NA	190	215
2014	3	3	32	32	247	222

Lanjutan/ *Continued*

Kecamatan <i>Subdistrict</i>	Guru <i>Teachers</i>	Penerimaan Murid Baru <i>Acceptance of New Pupils</i>	
		Laki-Laki <i>Male</i>	Perempuan <i>Female</i>
(1)	(8)	(9)	(10)
Kei Kecil	79	82	72
Kei Kecil Barat	-	-	-
Kei Kecil Timur	28	15	12
Hoat Sorbay	-	-	-
Manyeuw	-	-	-
Kei Kecil Timur Selatan	-	-	-
Kei Besar	-	-	-
Kei Besar Utara Timur	-	-	-
Kei Besar Selatan	-	-	-
Kei Besar Utara Barat	-	-	-
Kei Besar Selatan Barat	-	-	-
2017	107	97	84
2016	107	97	83
2015	118	82	74
2014	128	221	220

Sumber/source : Dinas Pendidikan dan Kebudayaan Kabupaten Maluku Tenggara

Tabel 4.1.15 Banyaknya Sekolah Menengah Atas Kejuruan Swasta, Murid dan Guru menurut Kecamatan di Kabupaten Maluku Tenggara, 2017
Number of Private Vocational Senior High School, Pupils and Teacher by Subdistrict in Maluku Tenggara Regency, 2017

Kecamatan Subdistrict	Gedung Sekolah School Building	Sekolah School	Ruang Kelas Class room	Rombel Study Group	Murid Pupils	
					Laki-Laki Male	Perempuan Female
(1)	(2)	(3)	(4)	(5)	(6)	(7)
Kei Kecil	3	3	44	9	532	235
Kei Kecil Barat	-	-	-	-	-	-
Kei Kecil Timur	1	1	1	2	29	17
Hoat Sorbay	1	1	4	2	36	32
Manyeuw	-	-	-	-	-	-
Kei Kecil Timur Selatan	-	-	-	-	-	-
Kei Besar	-	-	-	-	-	-
Kei Besar Utara Timur	-	-	-	-	-	-
Kei Besar Selatan	-	-	-	-	-	-
Kei Besar Utara Barat	-	-	-	-	-	-
Kei Besar Selatan Barat	-	-	-	-	-	-
2017	5	5	49	13	597	284
2016	5	5	49	13	637	325
2015	5	5	35	NA	536	245
2014	2	2	34	34	197	83

Lanjutan/ *Continued*

Kecamatan <i>Subdistrict</i>	Guru <i>Teachers</i>	Penerimaan Murid Baru <i>Acceptance of New Pupils</i>	
		Laki-Laki <i>Male</i>	Perempuan <i>Female</i>
(1)	(8)	(9)	(10)
Kei Kecil	95	245	117
Kei Kecil Barat	-	-	-
Kei Kecil Timur	12	16	8
Hoat Sorbay	23	20	12
Manyeuw	-	-	-
Kei Kecil Timur Selatan	-	-	-
Kei Besar	-	-	-
Kei Besar Utara Timur	-	-	-
Kei Besar Selatan	-	-	-
Kei Besar Utara Barat	-	-	-
Kei Besar Selatan Barat	-	-	-
2017	130	281	137
2016	129	284	140
2015	136	278	139
2014	80	197	83

Sumber/*source* : Dinas Pendidikan dan Kebudayaan Kabupaten Maluku Tenggara

Tabel 4.1.16 Rasio Murid Terhadap Ruang Kelas menurut Kecamatan dan Jenjang Pendidikan di Kabupaten Maluku Tenggara, 2017
Pupils to Class Room Ratio of State and Private Schools by Subdistrict and Educational Level in Maluku Tenggara Regency, 2017

Kecamatan Subdistrict	SD Primary School	SMP Junior High Schools	SMA Senior High Schools	SMK Vocational Senior High Schools
(1)	(2)	(3)	(4)	(5)
Kei Kecil	26	29	21	16
Kei Kecil Barat	17	18	25	-
Kei Kecil Timur	16	26	27	12
Hoat Sorbay	20	31	36	17
Manyeuw	15	17	-	-
Kei Kecil Timur Selatan	16	19	18	-
Kei Besar	15	21	24	-
Kei Besar Utara Timur	14	23	18	-
Kei Besar Selatan	13	20	16	-
Kei Besar Utara Barat	15	24	-	-
Kei Besar Selatan Barat	9	23	-	-
2017	17	24	22	16
2016	17	24	22	17
2015	17	27	27	16
2014	18	34	24	7

Sumber : Dinas Pendidikan dan Kebudayaan Kabupaten Maluku Tenggara

Tabel 4.1.17 Rasio Murid Terhadap Guru menurut Kecamatan dan Jenjang Pendidikan di Kabupaten Maluku Tenggara, 2017
Pupils to Teacher Ratio of State and Private Schools by Subdistrict and Educational Level in Maluku Tenggara Regency, 2017

Kecamatan Subdistrict	SD Primary School	SMP Junior High Schools	SMA Senior High Schools	SMK Vocational Senior High Schools
(1)	(2)	(3)	(4)	(5)
Kei Kecil	18	12	10	7
Kei Kecil Barat	15	11	8	-
Kei Kecil Timur	12	13	9	3
Hoat Sorbay	12	11	13	3
Manyeuw	11	6	-	-
Kei Kecil Timur Selatan	14	7	6	-
Kei Besar	14	14	11	-
Kei Besar Utara Timur	13	13	11	-
Kei Besar Selatan	13	11	10	-
Kei Besar Utara Barat	16	13	-	-
Kei Besar Selatan Barat	8	7	-	-
2017	14	11	10	6
2016	14	11	10	6
2015	13	10	10	5
2014	17	10	11	3

Sumber/source : Dinas Pendidikan dan Kebudayaan Kabupaten Maluku Tenggara

Tabel 4.1.18 Banyaknya Sekolah, Murid dan Guru Madrasah Ibtidaiyah menurut Kecamatan di Kabupaten Maluku Tenggara, 2016
Table *Number of School, Pupils and Teachers of Madrasah Ibtidaiyah by Subdistrict in Maluku Tenggara Regency, 2016*

Kecamatan Subdistrict	Gedung Sekolah School Building	Sekolah School	Ruang Kelas Class room	Rombel Study Group	Murid Pupils	
					Laki-Laki Male	Perempuan Female
(1)	(2)	(3)	(4)	(5)	(6)	(7)
Kei Kecil	1	1	6	61	52	53
Kei Kecil Barat	-	-	-	-	-	-
Kei Kecil Timur	2	2	12	62	34	55
Hoat Sorbay	1	1	6	6	60	20
Manyeuw	-	-	-	-	-	-
Kei Kecil Timur Selatan	2	2	2	12	70	30
Kei Besar	3	3	15	18	150	120
Kei Besar Utara Timur	2	2	12	12	70	90
Kei Besar Selatan	-	-	-	-	-	-
Kei Besar Utara Barat	2	2	12	12	90	20
Kei Besar Selatan Barat	2	2	12	12	123	10
2016	17	15	90	191	649	488
2015	13	13	79	79	632	512
2014	12	12	...	72	680	613
2013	2	2	15	15	170	143

Lanjutan/ Continued

Kecamatan Subdistrict	Guru/Teachers				Penerimaan Murid Baru Acceptance New Pupils	
	Tetap Permanent		Tidak Tetap Temporary		Laki- Laki Male	Perem- puan Female
	Laki- Laki Male	Perem- puan Female	Laki- Laki Male	Perem- puan Female		
(1)	(8)	(9)	(10)	(11)	(12)	(13)
Kei Kecil	18	19	26	30	201	103
Kei Kecil Barat	-	-	-	-	-	-
Kei Kecil Timur	2	9	30	20	70	40
Hoat Sorbay	47	2	11	20	56	41
Manyeuw	-	-	-	-	-	-
Kei Kecil Timur Selatan	14	3	12	14	40	20
Kei Besar	7	5	15	10	103	120
Kei Besar Utara Timur	2	2	10	17	40	30
Kei Besar Selatan	-	-	4	2	7	4
Kei Besar Utara Barat	4	2	5	7	30	20
Kei Besar Selatan Barat	2	3	10	15	107	72
2016	96	45	123	130	618	450
2015	23	24	34	67	455	343
2014	21	20	37	66	141	126
2013	6	11	12	14	42	45

Sumber/source : Kantor Dep. Agama Kabupaten Maluku Tenggara

Tabel 4.1.19 Banyaknya Sekolah, Murid dan Guru Madrasah Tsanawiyah menurut Kecamatan di Kabupaten Maluku Tenggara, 2016
Table Number of School, Pupils and Teachers of Madrasah Tsanawiyah by Subdistrict in Maluku Tenggara Regency, 2016

Kecamatan Subdistrict	Gedung Sekolah School Building	Sekolah School	Ruang Kelas Class room	Rombel Study Group	Murid Pupils	
					Laki- Laki Male	Perem- puan Female
(1)	(2)	(3)	(4)	(5)	(6)	(7)
Kei Kecil	1	1	14	14	400	487
Kei Kecil Barat	-	-	-	-	-	-
Kei Kecil Timur	1	1	3	3	50	40
Hoat Sorbay	2	2	6	6	70	80
Manyeuw	-	-	-	-	-	-
Kei Kecil Timur Selatan	1	1	3	3	26	19
Kei Besar	1	1	3	3	40	45
Kei Besar Utara Timur	1	1	3	3	30	35
Kei Besar Selatan	1	1	3	3	15	16
Kei Besar Utara Barat	-	-	-	-	-	-
Kei Besar Selatan Barat	1	1	3	3	36	28
2016	9	9	38	38	667	750
2015	8	9	37	61	628	593
2014	6	11	...	36	672	628
2013	8	9	43	43	625	493

Lanjutan/Continued

Kecamatan Subdistrict	Guru/Teachers				Penerimaan Murid Baru Acceptance New Pupils	
	Tetap Permanent		Tidak Tetap Temporary		Laki- Laki Male	Perem- puan Female
	Laki- Laki Male	Perem- puan Female	Laki- Laki Male	Perem- puan Female		
(1)	(8)	(9)	(10)	(11)	(12)	(13)
Kei Kecil	18	17	26	30	320	210
Kei Kecil Barat	-	-	-	-	-	-
Kei Kecil Timur	7	9	30	20	120	90
Hoat Sorbay	7	2	11	20	70	40
Manyeuw	-	-	-	-	-	-
Kei Kecil Timur Selatan	4	2	17	14	50	20
Kei Besar	7	5	15	30	23	54
Kei Besar Utara Timur	2	2	10	17	70	15
Kei Besar Selatan	-	-	4	2	7	2
Kei Besar Utara Barat	4	2	1	7	40	20
Kei Besar Selatan Barat	2	2	10	15	47	40
2016	51	41	124	155	747	491
2015	19	18	37	83	272	192
2014	23	24	26	79	238	200
2013	57	69	87	141	381	445

Sumber/source : Dep. Agama Kabupaten Maluku Tenggara

Tabel 4.1.20 Banyaknya Sekolah, Murid dan Guru Madrasah Aliyah menurut Kecamatan di Kabupaten Maluku Tenggara, 2016
Table Number of School, Pupils and Teachers of Madrasah Aliyah by Subdistrict in Maluku Tenggara Regency, 2016

Kecamatan Subdistrict	Gedung Sekolah School Building	Sekolah School	Ruang Kelas Class room	Rombel Study Group	Murid Pupils	
					Laki- Laki Male	Perem- puan Female
(1)	(2)	(3)	(4)	(5)	(6)	(7)
Kei Kecil	1	1	6	6	155	127
Kei Kecil Barat	-	-	-	-	-	-
Kei Kecil Timur	1	1	3	3	54	41
Hoat Sorbay	1	1	3	3	39	29
Manyeuw	-	-	-	-	-	-
Kei Kecil Timur Selatan	-	-	-	-	-	-
Kei Besar	1	1	3	3	30	26
Kei Besar Utara Timur	-	-	-	-	-	-
Kei Besar Selatan	4	1	3	3	-	-
Kei Besar Utara Barat	-	-	-	-	-	-
Kei Besar Selatan Barat	-	-	-	-	-	-
2016	8	5	18	18	278	223
2015	4	9	15	15	249	248
2014	2	4	238	254
2013	4	4	22	21	220	333

Lanjutan/ *Continued*

Kecamatan <i>Subdistrict</i>	Guru/Teachers				Penerimaan Murid Baru <i>Acceptance New Pupils</i>	
	Tetap <i>Permanent</i>		Tidak Tetap <i>Temporary</i>		Laki- Laki <i>Male</i>	Perem- puan <i>Female</i>
	Laki- Laki <i>Male</i>	Perem- puan <i>Female</i>	Laki- Laki <i>Male</i>	Perem- puan <i>Female</i>		
(1)	(8)	(9)	(10)	(11)	(12)	(13)
Kei Kecil	8	9	12	13	50	58
Kei Kecil Barat	-	-	-	-	-	-
Kei Kecil Timur	1	-	4	12	11	17
Hoat Sorbay	-	-	7	8	10	6
Manyeuw	-	-	-	-	-	-
Kei Kecil Timur Selatan	-	-	-	-	-	-
Kei Besar	-	2	1	6	12	11
Kei Besar Utara Timur	-	-	-	-	-	-
Kei Besar Selatan	-	-	-	-	-	-
Kei Besar Utara Barat	-	-	-	-	-	-
Kei Besar Selatan Barat	-	-	-	-	-	-
2016	9	11	24	39	83	92
2015	9	11	24	39	83	92
2014	9	11	24	39	83	92
2013	10	8	19	54	172	131

Sumber/source : Kantor Dep. Agama Kabupaten Maluku Tenggara

Tabel 4.1.21 Banyaknya Peserta dan Jumlah yang Lulus Mengikuti EBTA pada Sekolah Dasar, SMP, SMA dan SMK menurut Kecamatan di Kabupaten Maluku Tenggara, 2017
Number of Pupils who Participating and Passing the Final Exam (EBTA) by School Levels and Subdistrict in Maluku Tenggara Regency, 2017

Kecamatan Subdistrict	Sekolah Dasar Primary School				SMP Junior High School			
	Peserta Participating		Lulusan Passing		Peserta Participating		Lulusan Passing	
	L M	P F	L M	P F	L M	P F	L M	P F
(1)	(2)	(3)	(4)	(5)	(6)	(7)	(8)	(9)
Kei Kecil	334	342	334	342	347	261	347	261
Kei Kecil Barat	95	69	95	69	58	61	58	61
Kei Kecil Timur	88	84	88	84	74	83	74	83
Hoat Sorbay	85	76	85	76	37	63	37	63
Manyeuw	63	47	63	47	43	40	43	40
Kei Kecil Timur Selatan	39	35	39	35	48	40	48	40
Kei Besar	210	185	210	185	108	147	108	147
Kei Besar Utara Timur	121	123	121	123	119	111	119	111
Kei Besar Selatan	79	71	79	71	44	53	44	53
Kei Besar Utara Barat	104	78	104	78	55	58	55	58
Kei Besar Selatan Barat	34	27	34	27	23	20	23	20
2017	1 252	1 137	1 252	1 137	956	937	956	937
2016	1 264	1 146	1 264	1 146	1 023	994	1 023	994
2015	865	823	855	809	503	474	495	468
2014	1 305	1 249	1 282	1 239	1 070	1 085	1 044	1 069

Lanjutan/ *Continued*

Kecamatan Subdistrict	SMU <i>Senior High School</i>				SMK <i>Vocational Senior High Schools</i>			
	Peserta <i>Participating</i>		Lulusan <i>Passing</i>		Peserta <i>Participating</i>		Lulusan <i>Passing</i>	
	L M	P F	L M	P F	L M	P F	L M	P F
(1)	(2)	(3)	(4)	(5)	(6)	(7)	(8)	(9)
Kei Kecil	340	336	340	336	157	77	157	77
Kei Kecil Barat	28	37	28	37	-	-	-	-
Kei Kecil Timur	65	47	65	47	7	9	7	9
Hoat Sorbay	23	24	23	24	-	-	-	-
Manyeuw	-	-	-	-	-	-	-	-
Kei Kecil Timur Selatan	19	22	19	22	-	-	-	-
Kei Besar	95	81	95	81	-	-	-	-
Kei Besar Utara Timur	16	47	16	47	-	-	-	-
Kei Besar Selatan	17	17	17	17	-	-	-	-
Kei Besar Utara Barat	-	-	-	-	-	-	-	-
Kei Besar Selatan Barat	-	-	-	-	-	-	-	-
2017	603	611	603	611	164	86	164	86
2016	603	611	603	611	117	179	117	179
2015	NA	NA	NA	NA	NA	NA	NA	NA
2014	NA	NA	NA	NA	NA	NA	NA	NA

Sumber/source : Dinas Pendidikan dan Kebudayaan Kabupaten Maluku Tenggara

Tabel 4.1.22 Calon Mahasiswa yang Mendaftar pada STIA Langgur di Kabupaten Maluku Tenggara, 2017
Table Students Applicants Registered to STIA Langgur in Maluku Tenggara Regency, 2017

Tahun Year	Jurusan Major	Laki – laki Male	Perempuan Female	Jumlah Total
(1)	(2)	(3)	(4)	(5)
2017	Adm Niaga	5	12	17
2017	Adm Negara	38	68	106
2017		43	80	123
2016		24	81	105
2015		28	60	88
2014		46	53	99

Sumber/source : STIA Langgur

Tabel 4.1.23 Calon Mahasiswa yang Diterima pada STIA Langgur di Kabupaten Maluku Tenggara, 2017
Students Applicants that Accepted by STIA Langgur in Maluku Tenggara Regency, 2017

Tahun Year	Jurusan Major	Laki - laki Male	Perempuan Female	Jumlah Total
(1)	(2)	(3)	(4)	(5)
2017	Adm Niaga	5	12	17
2017	Adm Negara	38	68	106
2017		43	80	123
2016		24	81	105
2015		28	54	88
2014		46	53	99

Sumber/source : STIA Langgur

Tabel 4.1.24 Mahasiswa Aktif dan Dosen Aktif pada STIA Langgur di Kabupaten Maluku Tenggara, 2017
Table *Number of Active Students and Lecturers at STIA Langgur in Maluku Tenggara Regency, 2017*

Jurusan Major	Mahasiawa Aktif Active Student			Dosen/Lecturers				Jumlah Total
	Laki-laki Male	Perem- puan Female	Jumlah Total	Tetap Permanent		Tidak Tetap Temporary		
				Laki-laki Male	Perem- puan Female	Laki-laki Male	Perem- puan Female	
(1)	(2)	(3)	(4)	(5)	(6)	(7)	(8)	(9)
Adm Niaga	24	40	64	4	1	-	4	9
Adm Negara	140	224	364	2	3	5	4	14
2017	164	264	428	6	4	5	8	23
2016	24	81	105	13	9	1	4	27
2015	28	60	88	13	9	1	4	27
2014	46	53	88	24	11	3	4	42

Lanjutan/*Continued*

Jurusan Major	Praktik Lapangan Field Work		
	Laki-laki Male	Perempuan Female	Jumlah Total
(1)	(10)	(11)	(12)
Adm Niaga	4	9	13
Adm Negara	22	17	39
2017	26	26	52
2016	44	59	103
2015	44	59	103
2014	64	64	128

Sumber/source : STIA Langgur

Tabel 4.1.25 Calon Mahasiswa yang Mendaftar pada Program Studi Keperawatan Tual di Kabupaten Maluku Tenggara, 2017
Students Applicants Registered to Programe Nurses Academy Tual in Maluku Tenggara Regency, 2017

Jurusan Major	Laki - laki Male	Perempuan Female	Jumlah Total
(1)	(2)	(3)	(4)
Keperawatan	62	239	301
2017	62	239	301
2016	32	150	182
2015	40	159	195
2014	30	136	166

Sumber/source : Akademi Keperawatan Tual

Tabel 4.1.26 Calon Mahasiswa yang Diterima pada Akademi Perawat Tual di Kabupaten Maluku Tenggara, 2017
Students Applicants that Accepted by Nurses Academy Tual in Maluku Tenggara Regency, 2017

Jurusan Major	Laki - laki Male	Perempuan Female	Jumlah Total
(1)	(2)	(3)	(4)
Keperawatan	12	77	89
2017	12	77	89
2016	23	96	119
2015	20	94	114
2014	14	91	105

Sumber/source : Akademi Keperawatan Tual

Tabel 4.1.27 Mahasiswa Aktif, Dosen Aktif, Praktik Lapangan dan Lulusan pada Akademi Perawat Tual di Kabupaten Maluku Tenggara, 2017
Number of Active Students, Lecturers, Field Work and Graduates at Nurses Academy Tual in Maluku Tenggara Regency, 2017

Jurusan Major	Mahasiswa Aktif Active Student			Dosen/Lecturers				Jumlah Total
	Laki- laki Male	Perem- puan Female	Jumlah Total	Tetap Permanent		Tidak Tetap Temporary		
				Laki- laki Male	Perem- puan Female	Laki- laki Male	Perem- puan Female	
(1)	(2)	(3)	(4)	(5)	(6)	(7)	(8)	(9)
Keperawatan	56	236	292	7	8	10	18	36
2017	56	236	292	7	8	10	18	36
2016	59	236	295	7	8	13	11	39
2015	58	253	311	7	8	21	17	38
2014	60	261	321	7	8	11	21	47

Jurusan Major	Praktik Lapangan/ <i>Field Work</i>			Lulusan/ <i>Graduates</i>		
	Laki-laki <i>Male</i>	Perempuan <i>Female</i>	Jumlah <i>Total</i>	Laki-laki <i>Male</i>	Perempuan <i>Female</i>	Jumlah <i>Total</i>
(1)	(10)	(11)	(12)	(13)	(14)	(15)
Keperawatan	44	159	203	11	56	67
2017	44	159	203	11	56	67
2016	21	73	94	20	67	87
2015	49	50	99	19	76	95
2014	-	-	-	-	-	-

Sumber/*source* : Akademi Keperawatan Tual

Tabel 4.1.28 Calon Mahasiswa yang Mendaftar pada STIS Mutiara Tual di Kabupaten Maluku Tenggara, 2017
Table Students Applicants Registered to STIS Mutiara Tual, 2017

Jurusan Major	Laki - Laki Male	Perempuan Female	Jumlah Total
(1)	(2)	(3)	(4)
Ilmu Pemerintahan	NA	NA	NA
Ilmu Komunikasi	NA	NA	NA
2017	64	51	115
2016	107	68	175
2015
2014	38	32	70

Sumber/source : STIS Mutiara Tual

Tabel 4.1.29 Calon Mahasiswa yang Diterima pada STIS Mutiara Tual, 2017
Table **Students Applicants that Accepted by STIS Mutiara Tual, 2017**

Jurusan Major	Laki - Laki Male	Perempuan Female	Jumlah Total
(1)	(2)	(3)	(4)
Ilmu Pemerintahan	NA	NA	NA
Ilmu Komunikasi	NA	NA	NA
2017	64	51	115
2016	100	58	158
2015
2014	38	32	70

Sumber/source : STIS Mutiara Tual

Tabel 4.1.30 Mahasiswa Aktif dan Dosen Aktif pada STIS Mutiara Tual di Kabupaten Maluku Tenggara, 2017
Number of Active Students and Lecturers at STIS Mutiara Tual in Maluku Tenggara Regency, 2017

Jurusan Major	Mahasiswa Aktif Active Student			Dosen/Lecturers				Jumlah Total
	Laki- laki Male	Perem- puan Female	Juml- ah Total	Tetap Permanent		Tidak Tetap Temporary		
				Laki- laki Male	Perem- puan Female	Laki- laki Male	Perem- puan Female	
(1)	(2)	(3)	(4)	(5)	(6)	(7)	(8)	(9)
Pemerintahan	NA	NA	NA	NA	NA	NA	NA	NA
Komunikasi	NA	NA	NA	NA	NA	NA	NA	NA
2017	64	51	115	9	6	9	5	29
2016	530	205	735	13	10	19	5	47
2015
2014	38	32	60	18	8	1	2	29

SOCIAL

Lanjutan/ *Continued*

Jurusan Major	Praktik Lapangan/ <i>Field Work</i>			Lulusan/ <i>Graduates</i>		
	Laki-laki <i>Male</i>	Perempuan <i>Female</i>	Jumlah <i>Total</i>	Laki-laki <i>Male</i>	Perempuan <i>Female</i>	Jumlah <i>Total</i>
(1)	(10)	(11)	(12)	(13)	(14)	(15)
Ilmu Pemerintahan	NA	NA	NA	NA	NA	NA
Ilmu Komunikasi	NA	NA	NA	NA	NA	NA
2017	43	36	79	43	31	74
2016	77	42	119	72	39	111
2015
2014	22	26	48	-	-	-

Sumber : STIS Mutiara Tual

Tabel 4.1.31 Calon Mahasiswa yang Mendaftar pada Politeknik Negeri Tual di Kabupaten Maluku Tenggara, 2017
Table Students Applicants Registered to Politeknik Negeri Tual , 2017

Jurusan Major	Laki - laki Male	Perempuan Female	Jumlah Total
(1)	(2)	(3)	(4)
Teknologi Hasil Perikanan (THP)	32	10	42
Teknologi Budidaya Perikanan (TBP)	15	17	32
Teknologi Penangkapan Ikan (TPI)	15	28	43
Agrobisnis Perikanan (AGP)	23	6	29
Teknologi Kelautan (TKL)	13	31	44
Bioteknologi Perikanan (BIOTEK)	29	9	38
Manajemen Rekayasa Budidaya Laut (MRBL)	8	13	21
Manajemen Rekayasa Perikanan Tangkap (MRPT)	13	17	30
Manajemen Rekayasa Pengolahan Hasil Perikanan (MRPHP)	10	5	15
Agrowisata Bahari (ABH)	20	18	38
2017	178	154	332
2016	249	200	449
2015	202	210	412

Sumber/source : Politeknik Negeri Tual

Tabel 4.1.32 Calon Mahasiswa yang Diterima pada Politeknik Negeri Tual, 2017
Table Students Applicants that Accepted by Politeknik Negeri Tual, 2017

Jurusan Major	Laki - laki Male	Perempuan Female	Jumlah Total
(1)	(2)	(3)	(4)
Teknologi Hasil Perikanan (THP)	30	8	38
Teknologi Budidaya Perikanan (TBP)	15	16	31
Teknologi Penangkapan Ikan (TPI)	13	26	39
Agrobisnis Perikanan (AGP)	21	4	25
Teknologi Kelautan (TKL)	13	29	42
Bioteknologi Perikanan (BIOTEK)	27	5	32
Manajemen Rekayasa Budidaya Laut (MRBL)	8	12	20
Manajemen Rekayasa Perikanan Tangkap (MRPT)	10	17	27
Manajemen Rekayasa Pengolahan Hasil Perikanan (MRPHP)	10	4	14
Agrowisata Bahari (ABH)	18	17	35
2017	165	138	303
2016	231	189	420
2015	192	210	398

Sumber/source : Politeknik Negeri Tual

Tabel 4.1.33 Mahasiswa Aktif dan Dosen Aktif pada Politeknik Negeri Tual di Kabupaten Maluku Tenggara, 2017
Table *Number of Active Students and Lecturers at Politeknik Negeri Tual in Maluku Tenggara Regency, 2017*

Jurusan Major	Mahasiswa Aktif Active Student			Dosen/Lecturers				Jumlah Total
	Laki-laki Male	Perempuan Female	Jumlah Total	Tetap Permanent		Tidak Tetap Temporary		
				Laki-laki Male	Perempuan Female	Laki-laki Male	Perempuan Female	
(1)	(2)	(3)	(4)	(5)	(6)	(7)	(8)	(9)
THP	27	7	31	4	3	-	-	7
TBP	9	7	16	2	10	-	-	12
TPI	12	16	28	6	4	-	-	10
AGP	17	4	21	6	10	-	-	16
TKL	13	26	39	5	3	-	-	8
BIOTEK	23	4	27	3	3	-	-	6
MRBL	5	6	11	5	2	-	-	7
MRPT	9	9	18	5	1	-	-	6
MRPHP	8	3	11	2	4	-	-	6
ABH	14	15	29	6	8	-	-	14
2017	134	97	231	44	48	-	-	92
2016	231	189	420	215	180	18	5	101
2015	137	167	304	44	42	9	7	102

Sumber/source : Politeknik Negeri Tual

4.2 KESEHATAN/HEALTH

Tabel 4.2.1 Banyaknya Rumah Sakit, Rumah Bersalin dan Tempat Tidur menurut Kecamatan di Kabupaten Maluku Tenggara, 2017
Table *Number of Hospital, Maternity House and Number of Beds by Subdistrict in Maluku Tenggara Regency, 2017*

Kecamatan Subdistrict	Rumah Sakit Hospitals		Rumah Bersalin Maternity House	
	Jumlah Total	Tempat Tidur Beds	Jumlah Total	Tempat Tidur Beds
(1)	(2)	(3)	(4)	(5)
Kei Kecil	2	236	-	-
Kei Kecil Barat	-	-	-	-
Kei Kecil Timur	-	-	-	-
Hoat Sorbay	-	-	-	-
Manyeuw	-	-	-	-
Kei Kecil Timur Selatan	-	-	-	-
Kei Besar	-	-	-	-
Kei Besar Utara Timur	-	-	-	-
Kei Besar Selatan	-	-	-	-
Kei Besar Utara Barat	-	-	-	-
Kei Besar Selatan Barat	-	-	-	-
2017	2	236	-	-
2016	2	236	-	-
2015	2	236	-	-
2014	2	267	-	-

Sumber/source : Dinas Kesehatan Kabupaten Maluku Tenggara

Tabel 4.2.2 Banyaknya Tenaga Kesehatan pada Rumah Sakit menurut Kecamatan di Kabupaten Maluku Tenggara, 2017
Table *Number of Health Personnel at Hospital by Subdistrict in Maluku Tenggara Regency, 2017*

Kecamatan Subdistrict	Rumah Sakit Hospitals	Tenaga Kesehatan/Health Personnel					
		Dokter Umum General Physicians		Dokter Gigi Dentists		Dokter Ahli Specialists	
		Laki- laki Male	Perem- puan Female	Laki- laki Male	Perem- puan Female	Laki- laki Male	Perem- puan Female
(1)	(2)	(3)	(4)	(5)	(6)	(7)	(8)
Kei Kecil	2	0	5	0	0	3	3
Kei Kecil Barat	-	-	-	-	-	-	-
Kei Kecil Timur	-	-	-	-	-	-	-
Hoat Sorbay	-	-	-	-	-	-	-
Manyeuw	-	-	-	-	-	-	-
Kei Kecil Timur Selatan	-	-	-	-	-	-	-
Kei Besar	-	-	-	-	-	-	-
Kei Besar Utara Timur	-	-	-	-	-	-	-
Kei Besar Selatan	-	-	-	-	-	-	-
Kei Besar Utara Barat	-	-	-	-	-	-	-
Kei Besar Selatan Barat	-	-	-	-	-	-	-
2017	2	0	5	0	0	3	3
2016	2	0	6	0	0	3	3
2015	2	1	9	1	0	2	4
2014	2	0	7	1	0	0	0

Lanjutan/ *Continued*

Kecamatan <i>Subdistrict</i>	Rumah Sakit <i>Hospitals</i>	Tenaga Kesehatan/ <i>Health Personnel</i>				
		Perawat <i>Nurse</i>		Bidan <i>Midwives</i>	Lain-lain <i>Others</i>	
		Laki- laki <i>Male</i>	Perem- puan <i>Female</i>		Laki- laki <i>Male</i>	Perem- puan <i>Female</i>
		(1)	(2)	(9)	(10)	(11)
Kei Kecil	2	25	112	31	-	2
Kei Kecil Barat	-	-	-	-	-	-
Kei Kecil Timur	-	-	-	-	-	-
Hoat Sorbay	-	-	-	-	-	-
Manyeuw	-	-	-	-	-	-
Kei Kecil Timur Selatan	-	-	-	-	-	-
Kei Besar	-	-	-	-	-	-
Kei Besar Utara Timur	-	-	-	-	-	-
Kei Besar Selatan	-	-	-	-	-	-
Kei Besar Utara Barat	-	-	-	-	-	-
Kei Besar Selatan Barat	-	-	-	-	-	-
2017	2	25	112	31	0	2
2016	2	13	78	19	25	61
2015	2	15	84	20	10	42
2014	2	15	84	20	10	42

Sumber/*source* : Dinas Kesehatan Kabupaten Maluku Tenggara

Tabel 4.2.3 Banyaknya Puskesmas, Pukesmas Pembantu dan Posyandu menurut Kecamatan di Kabupaten Maluku Tenggara, 2017
Table Number of Public Health Centres, by PHC Owned and Integrated Health Service Posts by Subdistrict in Maluku Tenggara Regency, 2017

Kecamatan Subdistrict	Puskesmas/PHC			Puskesmas Pembantu by PHC Owned	Posyandu ISP
	Jumlah Total	Dokter Physicians			
		Laki- laki Male	Perem- puan Female		
(1)	(2)	(3)	(4)	(5)	(6)
Kei Kecil	6	-	6	4	40
Kei Kecil Barat	1	-	1	4	13
Kei Kecil Timur	3	-	3	2	13
Hoat Sorbay	-	-	-	4	-
Manyeuw	3	1	2	2	17
Kei Kecil Timur Selatan	1	-	1	1	13
Kei Besar	3	-	3	5	55
Kei Besar Utara Timur	1	1	-	6	33
Kei Besar Selatan	-	-	-	3	29
Kei Besar Utara Barat	1	1	-	4	17
Kei Besar Selatan Barat	-	-	-	2	-
2017	19	3	16	37	234
2016	17	0	5	37	233
2015	17	3	19	37	226
2014	17	3	19	37	226

Sumber/source : Dinas Kesehatan Kabupaten Maluku Tenggara

Tabel 4.2.4 Lokasi Puskesmas Rawat Inap dan Jumlah Tempat Tidur menurut Kecamatan di Kabupaten Maluku Tenggara, 2017
Location of Inpatient PHC and Number of Beds by Subdistrict, 2017

Kecamatan Subdistrict	Lokasi Location	Jumlah Tempat Tidur Total Beds		
		2015	2016	2017
(1)	(2)	(3)	(4)	(5)
Kei Kecil	-	-	-	-
Kei Kecil Barat	Ohoira	5	5	10
Kei Kecil Timur	Rumat	5	5	10
Hoat Sorbay	-	-	-	-
Manyeuw	Debut	10	10	10
Kei Kecil Timur Selatan	-	-	-	-
Kei Besar	Elat, Watsin	15	15	28
Kei Besar Utara Timur	Banda Eli	5	5	5
Kei Besar Selatan	Weduar	5	5	10
Kei Besar Utara Barat	-	-	-	-
Kei Besar Selatan Barat	-	-	-	-
Jumlah Total	7	45	45	73

Sumber/source : Dinas Kesehatan Kabupaten Maluku Tenggara

Tabel 4.2.5 Banyaknya Tenaga Kesehatan pada Pukesmas dan Puskesmas Pembantu menurut Kecamatan di Kabupaten Maluku Tenggara, 2017
Number of Health Personnel at PHC and PHC Owned by Subdistrict in Maluku Tenggara Regency, 2017

Kecamatan Subdistrict	Puskesmas PHC	Puskesmas Mas Pembantu by PHC Owned	Tenaga Kesehatan/Health Personnel					
			Dokter Umum General Physicians		Dokter Gigi Dentists		Perawat Umum General Nurse	
			Laki-laki Male	Perempuan Female	Laki-laki Male	Perempuan Female	Laki-laki Male	Perempuan Female
(1)	(2)	(3)	(4)	(5)	(6)	(7)	(8)	(9)
Kei Kecil	3	4	-	6	-	-	11	102
Kei Kecil Barat	1	4	-	1	-	-	7	12
Kei Kecil Timur	1	2	-	3	-	-	3	12
Hoat Sorbay	-	4	-	-	-	-	-	-
Manyeuw	1	2	1	2	-	-	1	22
Kei Kecil Timur Selatan	1	1	-	1	-	-	7	2
Kei Besar	4	5	-	3	-	-	12	43
Kei Besar Utara Timur	2	6	1	-	-	-	8	12
Kei Besar Selatan	2	3	-	-	-	-	7	11
Kei Besar Utara Barat	2	4	1	-	-	-	3	5
Kei Besar Selatan Barat	1	2	-	-	-	-	-	-
2017	17	37	6	16	-	-	59	162
2016	17	37	-	5	-	-	53	140
2015	17	37	4	13	-	3	53	130
2014	17	37	3	19	1	6	49	138

Lanjutan/*Continued*

Kecamatan <i>Subdistrict</i>	Puskes mas <i>PHC</i>	Puskes mas Pembantu <i>by PHC Owned</i>	Tenaga Kesehatan/ <i>Health Personnel</i>		
			Bidan <i>Midwives</i>	Sanitasi <i>Saniter</i>	Lainnya <i>Others</i>
(1)	(2)	(3)	(10)	(11)	(12)
Kei Kecil	3	4	22	5	41
Kei Kecil Barat	1	4	7	-	2
Kei Kecil Timur	1	2	6	1	11
Hoat Sorbay	-	4	-	-	-
Manyeuw	1	2	7	1	15
Kei Kecil Timur Selatan	1	1	4	-	5
Kei Besar	4	5	11	3	11
Kei Besar Utara Timur	2	6	7	-	4
Kei Besar Selatan	2	3	4	2	8
Kei Besar Utara Barat	2	4	1	-	3
Kei Besar Selatan Barat	1	2	-	-	-
2017	17	37	69	14	100
2016	17	37	70	13	296
2015	17	37	81	17	273
2014	17	37	83	17	334

Sumber/*source* : Dinas Kesehatan Kabupaten Maluku Tenggara

Tabel 4.2.6 Cakupan Usaha Perbaikan Gizi Keluarga [UPGK] menurut Kecamatan di Kabupaten Maluku Tenggara, 2017
Table *Scooping of the Initiative of Reconciliation Nutrient Family [IRNF] by Subdistricts in Maluku Tenggara Regency, 2017*

Kecamatan Subdistrict	Desa/ Anak Desa Village/ Village Subdistrict	Desa Proyek Village Project	Kader Gizi Nutrient Cadets
(1)	(2)	(3)	(4)
Kei Kecil	14	-	-
Kei Kecil Barat	10	-	-
Kei Kecil Timur	18	-	-
Hoat Sorbay	13	-	-
Manyeuw	9	-	-
Kei Kecil Timur Selatan	11	-	-
Kei Besar	38	-	-
Kei Besar Utara Timur	30	-	-
Kei Besar Selatan	20	-	-
Kei Besar Utara Barat	25	-	-
Kei Besar Selatan Barat	13	-	-
2017	191	-	-
2016	191	-	1 170
2015	191	-	1 115
2014	17	-	138

Sumber/source : Dinas Kesehatan Kabupaten Maluku Tenggara

Tabel 4.2.7 Hasil Monitoring Status Gizi pada Beberapa Desa UPGK menurut Kecamatan di Kabupaten Maluku Tenggara, 2017
Monitial Issued of Nutrient Status of Some INRF Village by Subdistrict in Maluku Tenggara Regency, 2017

Kecamatan Subdistrict	Balita Yang Ditimbang Weighed Under 5 YearsOld Children	Status Gizi/Nutrient Status			
		Lebih Better	Baik Good	Kurang Less	Buruk Worse
(1)	(2)	(3)	(4)	(5)	(6)
Kei Kecil	3 161	1	3 101	58	1
Kei Kecil Barat	650	-	598	52	-
Kei Kecil Timur	575	14	460	100	1
Hoat Sorbay	-	-	-	-	-
Manyeuw	787	1	758	27	1
Kei Kecil Timur Selatan	402	-	347	55	-
Kei Besar	1 502	6	1 479	15	2
Kei Besar Utara Timur	801	-	744	53	4
Kei Besar Selatan	697	5	662	30	-
Kei Besar Utara Barat	475	-	462	12	1
Kei Besar Selatan Barat	-	-	-	-	-
2017	9 050	27	8 611	402	10
2016	7 256	27	6 841	371	17
2015	10 268	59	9 467	390	2
2014	10 268	59	9 467	390	2

Sumber/source : Dinas Kesehatan Kabupaten Maluku Tenggara

Tabel 4.2.8 Kegiatan Balai Kesehatan Ibu dan Anak menurut Kecamatan di Kabupaten Maluku Tenggara, 2017
Activity of the Mother and Children Polyclinics by Subdistrict in Maluku Tenggara Regency, 2017

Kecamatan Subdistrict	Kunjungan/Visit				Jumlah Total
	Bayi Infants	Balita Children Under 5 Years Old	Ibu Hamil Pregnant Women	Ibu Menetek Suckle Women	
(1)	(2)	(3)	(4)	(5)	(6)
Kei Kecil	366	2 153	864	831	4 214
Kei Kecil Barat	227	322	173	144	886
Kei Kecil Timur	172	660	165	153	1 150
Hoat Sorbay	-	-	-	-	-
Manyeuw	264	835	240	222	1 561
Kei Kecil Timur Selatan	121	420	112	93	746
Kei Besar	300	1 610	396	333	2 639
Kei Besar Utara Timur	278	935	267	232	1 712
Kei Besar Selatan	107	581	179	132	999
Kei Besar Utara Barat	99	537	119	98	853
Kei Besar Selatan Barat	-	-	-	-	-
2017	1 934	8 053	2 515	2 238	14 740
2016	2 014	6 837	1 942	1 710	12 503
2015	2 192	7 416	2 177	2 374	14 159
2014	-	-	2 709	2 514	5 138

Lanjutan/*Continued*

Kecamatan <i>Subdistrict</i>	Persalinan yang Ditolong/ <i>Helping for Childbirth</i>		
	Bidan <i>Midwives</i>	Dukun Terlatih <i>Trained Midwife</i>	Jumlah Total
(1)	(7)	(8)	(9)
Kei Kecil	818	19	837
Kei Kecil Barat	155	18	173
Kei Kecil Timur	160	-	160
Hoat Sorbay	-	-	-
Manyeuw	312	20	332
Kei Kecil Timur Selatan	102	5	107
Kei Besar	311	55	366
Kei Besar Utara Timur	254	21	275
Kei Besar Selatan	140	30	170
Kei Besar Utara Barat	87	21	108
Kei Besar Selatan Barat	-	-	-
2017	2 240	188	2 428
2016	2 059	203	2 262
2015	2 118	201	2 319
2014	2 164	403	2 567

Catatan *: Masih bergabung dengan kecamatan induk/ *still counted in main subdistrict*

Sumber/source : Dinas Kesehatan Kabupaten Maluku Tenggara

Tabel 4.2.9 Hasil Cakupan Imunisasi menurut Jenis dan Kecamatan di Kabupaten Maluku Tenggara, 2017
Table Coverage of Immunization by Type and Subdistrict in Maluku Tenggara Regency, 2017

Kecamatan Subdistrict	BCG BCG	DPT-HB3 DPT-HB3	Polio 4 Polio 4	Campak Measles
(1)	(2)	(3)	(4)	(5)
Kei Kecil	636	497	491	471
Kei Kecil Barat	206	159	141	158
Kei Kecil Timur	141	116	109	112
Hoat Sorbay	-	-	-	-
Manyeuw	162	153	120	124
Kei Kecil Timur Selatan	71	82	75	71
Kei Besar	361	358	355	294
Kei Besar Utara Timur	200	218	219	184
Kei Besar Selatan	165	175	203	196
Kei Besar Utara Barat	30	33	29	46
Kei Besar Selatan Barat	-	-	-	-
2017	1 972	1 791	1 742	1 656
2016	2 041	2 034	1 874	1 977
2015	1 960	2 354	2 286	2 130
2014	-	-	2 254	2 266

Lanjutan/ *Continued*

Kecamatan Subdistrict	TT1 Ibu Hamil TT1 Pregnant Women	TT2 Ibu Hamil TT2 Pregnant Women
1	(6)	(7)
Kei Kecil	176	153
Kei Kecil Barat	20	41
Kei Kecil Timur	56	38
Hoat Sorbay	-	-
Manyeuw	12	34
Kei Kecil Timur Selatan	56	21
Kei Besar	105	82
Kei Besar Utara Timur	67	55
Kei Besar Selatan	50	33
Kei Besar Utara Barat	22	12
Kei Besar Selatan Barat	-	-
2017	586	469
2016	921	725
2015	965	601
2014	1 256	1 657

Sumber/source : Dinas Kesehatan Kabupaten Maluku Tenggara

Tabel 4.2.10 Jumlah Bayi Lahir, Bayi Berat Badan Lahir Rendah (BBLR), BBLR Dirujuk, dan Bergizi Buruk di Kabupaten Maluku Tenggara, 2017
Number of Births, Babies with Low Birth Weights (LBW), Treated LBW, and Malnutrition Cases in Maluku Tenggara Regency, 2017

Tahun Year	Bayi Lahir Births	BBLR/LBW		Gizi Buruk Malnutrition
		Jumlah Total	Dirujuk Treated	
(1)	(2)	(3)	(4)	(5)
2013	2 578	6	-	-
2014	2 423	30	-	-
2015	2 238	27	-	14
2016	1 919	27	-	10
2017	2 454	40	-	10

Sumber/source : Dinas Kesehatan Kabupaten Maluku Tenggara

Tabel 4.2.11 Jumlah Ibu Hamil, Melakukan Kunjungan K1, Melakukan Kunjungan K4, Kurang Energi Kronis (KEK), dan Mendapat Tablet Zat Besi (Fe, 2011–2016) di Kabupaten Maluku Tenggara, 2017
Number of Pregnant Women, Those with One Visit and four Visits of Antenatal Care, Chronic Energy Deficiency (CED), and Receiving Iron Supplement, (Fe, 2011–2016) in Maluku Tenggara Regency, 2017

Tahun Years	Jumlah Ibu Hamil Pregnant Women	Melakukan Kunjungan K1 One Visit	Melakukan Kunjungan K4 Four Visits	Kurang Energi Kronis (KEK) Chronic Energy Deficiency (CED)	Mendapat Zat Besi (Fe) Receiving Iron Supplement	
					F1	F3
(1)	(2)	(3)	(4)	(5)	(6)	(7)
2013	2 717	2 824	2 420	-	2 824	2 521
2014	2 689	2 709	2 484	-	2 427	2 278
2015	2 483	2 351	2 177	219	872	714
2016	2 917	1 990	1 648	186	1 426	1 107
2017	2 903	2 515	2 444	-	1 830	1 555

Sumber/source : Dinas Kesehatan Kabupaten Maluku Tenggara

Tabel 4.2.12 Jumlah Remaja Usia 15-24 Tahun yang Mendapat Penyuluhan Tentang Kesehatan Reproduksi (Kespro), HIV/AIDS, dan Keluarga Berencana (KB) menurut Kecamatan di Kabupaten Maluku Tenggara, 2017
Number of Young People Aged 15 - 24 Who Had Counselling on Reproductive Health, HIV/AIDS, and Family Planning by Subdistrict in Maluku Tenggara Regency, 2017

	Kecamatan <i>Subdistrict</i>	Penyuluhan Kespro <i>Reproductive Health Counselling</i>	Penyuluhan HIV/AIDS <i>HIV/AIDS Counselling</i>	Penyuluhan KB <i>Family Planning Counselling</i>
	(1)	(2)	(3)	(4)
1	Kei Kecil	142	167	15
2	Kei Kecil Barat	87	87	-
3	Kei Kecil Timur	142	142	12
4	Hoat Sorbay	-	-	-
5	Manyeuw	39	39	-
6	Kei Kecil Timur Selatan	100	100	-
7	Kei Besar	187	187	80
8	Kei Besar Utara Timur	15	15	-
9	Kei Besar Selatan	38	38	-
10	Kei Besar Utara Barat	-	-	-
11	Kei Besar Selatan Barat	-	-	-
	2017	750	775	107

Sumber/source : Dinas Kesehatan Kabupaten Maluku Tenggara

Tabel 4.2.13 Jumlah Kasus HIV/AIDS, IMS, Diare, TB, dan Malaria Menurut Kecamatan di Kabupaten Maluku Tenggara, 2017
Number of Cases of HIV/AIDS, Sexually Transmitted Infection, Diarrhea, Tuberculosis (TB) and Malaria by Subdistrict in Maluku Tenggara Regency, 2017

	Kecamatan <i>Subdistrict</i>	HIV/AIDS <i>HIV/AIDS</i>	IMS <i>Sexually Transmitted Infection</i>	Diare <i>Diarrhea</i>	TB <i>Tuberculosis</i>	Malaria <i>Malaria</i>
	(1)	(2)	(3)	(4)	(5)	(6)
1	Kei Kecil	47	42	721	119	45
2	Kei Kecil Barat	1	-	246	28	33
3	Kei Kecil Timur	7	-	607	44	5
4	Hoat Sorbay	3	-	-	-	-
5	Manyeuw	4	9	188	59	37
6	Kei Kecil Timur Selatan	-	-	253	24	3
7	Kei Besar	6	2	477	57	130
8	Kei Besar Utara Timur	-	-	172	14	17
9	Kei Besar Selatan	1	-	347	12	32
10	Kei Besar Utara Barat	1	-	63	12	3
11	Kei Besar Selatan Barat	-	-	-	12	-
	2017	70	53	3 074	369	305

Sumber/source : Dinas Kesehatan Kabupaten Maluku Tenggara

Tabel 4.2.14 Angka Kesakitan menurut Penyakit Pasien Rawat Jalan di Rumah Sakit untuk Semua Golongan Umur di Kabupaten Maluku Tenggara, 2017
Morbidity Rate by Disease for Out Hospitalized Patients for All Age Groups, in Maluku Tenggara Regency, 2017

	Nama Penyakit Diseases	Jumlah Pasien Number of Patient	Persentase Percentage
	(1)	(2)	(3)
1.	Infeksi Saluran Pernapasan Akut <i>Acute Infection of Respiratory Tract</i>	2 131	4,67
2.	Malaria/Malaria	34	0,07
3.	Mulut & Gusi/Mouth & Periodental	411	0,90
4.	Diare & Gastroenteritis/Diarhea	406	0,89
5.	Kulit & Jaringan Bawah Kulit/Skin Diseases	273	0,60
6.	Bronchitis & Broncholitits/Bronchitis	40	0,09
7.	Conjungtivitas/Conjunctivity	102	0,22
8.	Pneumonia /Pneumonia	426	0,93
9.	TB. Paru Klinis/Tuberculosis Clinic	2 773	6,07
10.	Kecelakaan/Accidents	882	1,93
11.	Tansilitas Akut/Acute Tensilities	56	0,12
12.	Amobiasis/Ambiasis	-	-
13.	Telinga & Mastoid/Barache	334	0,73
14.	Pulpa & Jaringan Peripikal/Vulva Diseases	742	1,62
15.	Tekanan Darah Tinggi & Jantung/ Hypertension and Cardiac Arrests	1 264	2,77
16.	Infeksi Gonokok/Goiter Infection	4	0,01
17.	Lainnya/Others	35 790	78,37
	Jumlah Total	45 668	100,00

Sumber/source : Rumah Sakit di Kabupaten Maluku Tenggara

Tabel 4.2.15 Angka Kesakitan menurut Penyakit Pasien Rawat Inap Di Rumah Sakit untuk Semua Golongan Umur di Kabupaten Maluku Tenggara, 2017
Morbidity Rate by Disease for Hospitalized Patients for All Age Groups, in Maluku Tenggara Regency, 2017

	Nama Penyakit Diseases	Jumlah Pasien Number of Patient	Persentase Percentage
	(1)	(2)	(3)
1.	Infeksi saluran Pernapasan Akut <i>Acute Infection of Respiratory Tarct</i>	50	0,49
2.	Malaria/Malaria	79	0,77
3.	Mulut & Gusi/Mouth & Pariodental	5	0,05
4.	Diare & Gastroenteritis/Diarheea	641	6,26
5.	Kulit & Jaringan Bawah Kulit/Skin Diseases	51	0,50
6.	Bronchitis & Broncholitit/Bronchitis	25	0,24
7.	Conjungtivitas/Conjunctivity	1	0,01
8.	Scabies/ Scabies	-	-
9.	Pneumonia/Pneumonia	162	1,58
10.	TB. Paru Klinis/Tuberculosis Clinic	215	2,10
11.	Sistim Otot/ Muscles Diseases	-	-
12.	Asma/Asthma	55	0,54
13.	Cacingan/Intestinal Worms	-	-
14.	Kecelakaan/Accidents	153	1,49
15.	Rongga Mulut/Mouth Diseases	-	-
16.	Tekanan Darah Tinggi/Hypertension	451	4,40
17.	Telinga & Mastoid/Barache	4	0,04
18.	Diabetes Melitus/Diabetes Melitus	20	0,20
19.	Lainnya/Others	8 462	82,60
	Jumlah Total	10 245	100,00

Sumber/source : Rumah Sakit di Kabupaten Maluku Tenggara

Tabel 4.2.16 Banyaknya Klinik Keluarga Berencana menurut Kecamatan di Kabupaten Maluku Tenggara, 2017
Table
Number of The Family Planning Clinics by Subdistrict in Maluku Tenggara Regency, 2017

Kecamatan Subdistrict	2014	2015	2016	2017
(1)	(2)	(3)	(4)	(5)
Kei Kecil	9	9	10	10
Kei Kecil Barat	1	1	1	1
Kei Kecil Timur	2	2	2	2
Hoat Sorbay	3	3	3	3
Manyeuw	3	3	3	3
Kei Kecil Timur Selatan	1	1	1	1
Kei Besar	3	3	3	3
Kei Besar Utara Timur	2	2	2	2
Kei Besar Selatan	2	2	2	2
Kei Besar Utara Barat	1	1	1	1
Kei Besar Selatan Barat	-	-	-	-
Jumlah/Total	27	27	28	28

Sumber/source : BPPKBPA Kabupaten Maluku Tenggara

Tabel 4.2.17 Peserta KB Aktif menurut Mix Kontrasepsi dan Kecamatan di Kabupaten Maluku Tenggara, 2017
Active Family Planning Acceptors by Mix Contraception and Subdistrict in Maluku Tenggara Regency, 2017

Kecamatan Subdistrict	IUD IUD	Pil Pill	Kondom Condom	Suntikan Injection	MOP MOP	MOW MOW	Implant Implant
(1)	(2)	(3)	(4)	(5)	(6)	(7)	(8)
Kei Kecil	355	378	43	549	1	144	583
Kei Kecil Barat	32	117	8	208	-	47	171
Kei Kecil Timur	44	268	5	106	-	5	163
Hoat Sorbay	16	182	2	253	-	13	41
Manyeuw	22	25	8	164	-	31	23
Kei Kecil Timur Selatan	28	83	-	189	-	27	69
Kei Besar	30	320	21	500	-	31	262
Kei Besar Utara Timur	9	321	4	354	-	5	159
Kei Besar Selatan	13	256	6	306	-	6	114
Kei Besar Utara Barat	12	11	-	92	-	8	15
Kei Besar Selatan Barat	17	48	1	196	-	9	27
2017	578	2 009	98	2 917	1	326	1 629
2016	581	2 086	123	3 052	1	376	1 697
2015	1 006	2 385	821	4 635	5	350	2 120
2014	1 125	2 249	928	4 518	6	329	2 162

Sumber/source : BPPKBPA Kabupaten Maluku Tenggara

Tabel 4.2.18 Peserta KB Baru menurut Mix Kontrasepsi dan Kecamatan di Kabupaten Maluku Tenggara, 2017
New Family Planning Acceptors by Mix Contraception and Subdistrict in Maluku Tenggara Regency, 2017

Kecamatan Subdistrict	IUD IUD	Pil Pill	Kondom Condom	Suntikan Injection	MOP MOP	MOW MOW	Implant Implant
(1)	(2)	(3)	(4)	(5)	(6)	(7)	(8)
Kei Kecil	31	107	25	472	-	36	130
Kei Kecil Barat	2	152	3	146	-	-	25
Kei Kecil Timur	7	109	8	123	-	-	23
Hoat Sorbay	-	92	2	115	-	-	19
Manyeuw	-	119	2	129	-	-	30
Kei Kecil Timur Selatan	3	115	3	155	-	-	27
Kei Besar	5	115	17	361	-	5	101
Kei Besar Utara Timur	-	53	2	78	-	-	14
Kei Besar Selatan	-	57	2	93	-	-	28
Kei Besar Utara Barat	-	13	1	133	-	-	29
Kei Besar Selatan Barat	3	25	2	55	-	-	21
2017	51	957	67	1 860	-	41	447
2016	48	880	880	1 758	-	39	410
2015	164	555	423	1 564	-	40	687
2014	284	922	762	1154	-	55	980

Sumber/source : BPPKBPA Kabupaten Maluku Tenggara

Tabel 4.2.19 Jumlah Penderita HIV AIDS di Kabupaten Maluku Tenggara, 2017
Table **Number of HIV AIDS Positive in Maluku Tenggara Regency, 2017**

Tahun Years	WNI			WNA		
	AIDS AIDS	HIV HIV	Jumlah Total	AIDS AIDS	HIV HIV	Jumlah Total
(1)	(2)	(3)	(4)	(5)	(6)	(7)
2017	5	65	70	-	-	-
2016	29	62	91	-	-	-
2015	18	27	45	-	-	-
2014	18	32	50	-	-	-
2013	2	20	22	-	-	-

Sumber /source: Dinas Kesehatan Kabupaten Maluku Tenggara

4.3 AGAMA/RELIGION

Tabel 4.3.1 Jumlah Penduduk menurut Kecamatan dan Agama yang Dianut di Kabupaten Maluku Tenggara, 2016
Population by Subdistrict and Religion in Maluku Tenggara Regency, 2016

Kecamatan Subdistrict	Islam Islam	Protestan Christian	Katolik Catholic	Hindu Hindu	Budha Buddha	Konghucu Konghucu	Lainnya Other
(1)	(2)	(3)	(4)	(5)	(6)	(7)	(7)
1 Kei Kecil	11 960	8 614	21 395	122	7	-	-
2 Kei Kecil Barat	214	4 025	3 645	340	-	-	-
3 Kei Kecil Timur	4 488	180	5 298	5	-	-	-
4 Hoat Sorbay	3 891	4 545	2 868	1	-	-	-
5 Manyeuw	1 092	337	5 611	-	-	-	-
6 Kei Kecil Timur Selatan	4 866	1 226	630	-	-	-	-
7 Kei Besar	5 768	7 144	8 887	-	-	-	-
8 Kei Besar Utara Timur	4 585	3 301	7 511	-	-	-	-
9 Kei Besar Selatan	2 202	5 962	493	-	-	-	-
10 Kei Besar Utara Barat	2 403	4 909	3 589	-	-	-	-
11 Kei Besar Selatan Barat	4 177	526	493	-	-	-	-
2016	45 040	40 769	59 955	468	7	-	-
2015	43 646	40 769	58 225	468	7	5	1

Sumber/source : Kantor Departemen Agama Kabupaten Maluku Tenggara

Tabel 4.3.2 Banyaknya Tempat Peribadatan menurut Kecamatan dan Jenis di Kabupaten Maluku Tenggara, 2016
Number of Worship Places by Subdistrict and Type in Maluku Tenggara Regency, 2016

Kecamatan Subdistrict	Mesjid Mosque	Gereja/Church	
		Katholik Catholics	Protestan Protestants
(1)	(2)	(3)	(4)
Kei Kecil	14	21	8
Kei Kecil Barat	1	8	5
Kei Kecil Timur	11	13	2
Hoat Sorbay	7	4	4
Manyeuw	2	10	0
Kei Kecil Timur Selatan	9	3	0
Kei Besar	18	22	16
Kei Besar Utara Timur	11	13	1
Kei Besar Selatan	6	4	9
Kei Besar Utara Barat	10	7	8
Kei Besar Selatan Barat	13	0	2
2016	102	105	55
2015	56	82	63
2014	88	85	20
2013	96	80	62

Sumber/source : Kantor Departemen Agama Kabupaten Maluku Tenggara

Tabel 4.3.3 Jumlah Jemaah Haji Kabupaten Maluku Tenggara menurut Pekerjaan, Jenjang Pendidikan dan Jenis Kelamin, 2016
Table *Moslem Pilgrims in the Regency of Maluku Tenggara by Employment, Education and Sex, 2016*

Pekerjaan Employment	SD/MI		SMP/MTS		SMA/K		Perguruan Tinggi		Jumlah	
	Lk	Pr	Lk	Pr	Lk	Pr	Lk	Pr	Lk	Pr
(1)	(2)	(3)	(4)	(5)	(6)	(7)	(8)	(9)	(10)	(11)
TNI & POLRI	-	-	-	-	-	-	-	-	-	-
PNS	-	-	-	-	2	1	3	1	5	2
BUMN	-	-	-	-	-	-	-	-	-	-
Karyawan Swasta	-	-	-	-	-	-	-	-	-	-
Pedagang	1	-	-	1	1	1	1	-	3	2
Petani	3	4	1	1	1	-	-	-	5	5
Ibu Rumah Tangga	-	12	-	1	-	3	-	2	-	18
Lain- lain	-	2	-	-	3	-	-	-	3	2
2016	4	18	1	3	7	5	4	3	16	29
2015	14	35	13	13	5	16	-	-	32	64

Sumber/source : Kantor Departemen Agama Kabupaten Maluku Tenggara

Tabel 4.3.4 Nikah, Talak, Cerai dan Rujuk menurut Kecamatan di Kabupaten Maluku Tenggara, 2016
Table *Marriages, 'Talaq', Divorces, and Reconciliations by Subdistrict in Maluku Tenggara Regency, 2016*

Kecamatan Subdistrict	Nikah Marriages	Talak 'Talaq'	Cerai Divorces	Rujuk Reconciliation	Jumlah Total
(1)	(2)	(3)	(4)	(5)	(6)
Kei Kecil	36	NA	NA	NA	NA
Kei Kecil Barat	2	NA	NA	NA	NA
Kei Kecil Timur	15	NA	NA	NA	NA
Hoat Sorbay	24	NA	NA	NA	NA
Manyeuw	2	NA	NA	NA	NA
Kei Kecil Timur Selatan	19	NA	NA	NA	NA
Kei Besar	15	NA	NA	NA	NA
Kei Besar Utara Timur	0	NA	NA	NA	NA
Kei Besar Selatan	3	NA	NA	NA	NA
Kei Besar Utara Barat	12	NA	NA	NA	NA
Kei Besar Selatan Barat	3	NA	NA	NA	NA
2016	130	NA	NA	NA	NA
2015	170	-	-	-	-
2014	153	-	-	-	-
2013	71	-	-	-	-

Sumber/source : Kantor Departemen Agama Kabupaten Maluku Tenggara

Tabel 4.3.5 Taman Pengajian Al Quran (TPA) menurut Kecamatan di Kabupaten Maluku Tenggara, 2015
Table *Al Quran Training Centre by Subdistrict in Maluku Tenggara Regency, 2015*

Kecamatan Subdistrict	Jumlah TPA Number of ATC's	Jumlah Murid Number of Pupils	
		Laki-laki Male	Perempuan Female
(1)	(2)	(3)	(4)
Kei Kecil	29	200	370
Kei Kecil Barat	-	-	-
Kei Kecil Timur	18	310	200
Hoat Sorbay	18	270	210
Manyeuw	3	50	70
Kei Kecil Timur Selatan	23	310	410
Kei Besar	27	420	390
Kei Besar Utara Timur	9	75	120
Kei Besar Selatan	8	300	215
Kei Besar Utara Barat	12	80	70
Kei Besar Selatan Barat	20	411	510
2015	167	2 426	2 565
2014	125	1 792	1 898
2013	167	2 871	2 920
2012	176	2 895	2 897

Sumber/source : Kantor Departemen Agama Kabupaten Maluku Tenggara

4.4 KRIMINALITAS/*CRIME*

Tabel 4.4.1 Banyaknya Perkara yang Diproses oleh Pengadilan Negeri Tual menurut Bulan di Kabupaten Maluku Tenggara, 2017
Number of Processed of Cases by the Subdistrict Court at Tual by Month in Maluku Tenggara Regency, 2017

Bulan <i>Month</i>	Sisa Bulan Lalu <i>Last Month Leftovers</i>	Masuk Bulan ini <i>Received This Month</i>	Jumlah <i>Total</i>	Diselesaikan Bulan ini <i>Finished This Month</i>	Sisa Bulan ini <i>This Month Leftovers</i>
(1)	(2)	(3)	(4)	(5)	(6)
Januari	15	4	19	9	10
Februari	13	10	23	10	13
Maret	9	7	16	7	9
April	9	8	15	6	9
Mei	12	18	30	19	11
Juni	14	6	20	6	14
Juli	12	8	20	9	11
Agustus	12	22	34	22	12
September	30	12	42	14	2/
Oktober	19	5	24	5	19
November	23	27	50	27	23
Desember	23	8	31	8	23
2017		133		142	
2016		131		131	
2015		126		112	
2014		186		216	

Sumber/source : Pengadilan Negeri Tual

Tabel 4.4.2 Banyaknya Terdakwa/Tertuduh dalam Tindak Pidana Kejahatan yang Telah Mendapat Keputusan Sidang Pengadilan Negeri menurut Jenis Pidana/Hukuman dan Sikap Terhadap Keputusan di Kabupaten Maluku Tenggara, 2017

Number of the Accused in the Criminality Act to Proposed and to get Meeting Conclusion of Subdistrict Court by Type of Criminal/Sentence and Attitude to Adjudgement in Maluku Tenggara Regency, 2017

Jenis Pidana /Hukuman Type Criminal/Sentence	Menerima Accept		Banding Consideration		Kasasi Cassation		Grasi Gratation		Jumlah Total
	L/M	P/F	L/M	P/F	L/M	P/F	L/M	P/F	
(1)	(2)	(3)	(4)	(5)	(6)	(7)	(8)	(9)	(10)
Pidana Mati <i>Death Punishment</i>	-	-	-	-	-	-	-	-	-
Pidana Seumur Hidup <i>Sentenced for Live</i>	-	-	-	-	-	-	-	-	-
Pidana Penjara <i>Prison Sentenced</i>	117	6	21	1	6	-	-	-	151
Pidana Kurungan <i>Detention</i>	-	-	-	-	-	-	-	-	-
Pidana Bersyarat/Percobaan <i>Conditional/Attempt Sentenced</i>	-	-	-	-	-	-	-	-	-
Pidana Denda <i>Fine Sentenced</i>	-	-	-	-	-	-	-	-	-
Dikembalikan Kepada Orang Tua <i>Restitution for Parents</i>	-	-	-	-	-	-	-	-	-
Dikembalikan Kepada Pemerintah <i>Restitution for State</i>	-	-	-	-	-	-	-	-	-
Dibebaskan dari Tuduhan <i>Liberation as to Accusation</i>	-	-	-	-	-	-	-	-	-
2017	117	6	21	1	6	-	-	-	151
2016	78	7	40	3	19	-	-	-	147
2015	52	10	26	-	24	-	-	-	112
2014	190	8	10	2	6	-	-	-	216

Sumber/source : Pengadilan Negeri Tual

Tabel 4.4.3 Banyaknya Perkara dan Terdakwa/Tertuduh dalam Tindak Pidana Kejahatan yang telah Mendapat Keputusan Sidang Pengadilan Negeri menurut Bulan dan Jenis Kelamin di Kabupaten Maluku Tenggara, 2017
Number of the Cases and Accused in the Criminality Act to Proposed and to get Meeting Conclusion of Subdistrict Court by Month and Sex in Maluku Tenggara Regency, 2017

Bulan Month	Perkara Cases	Terdakwa/Tertuduh/Accused		
		Laki-laki Male	Perempuan Female	Jumlah Total
(1)	(2)	(3)	(4)	(5)
Januari	4	4	-	4
Februari	10	10	1	11
Maret	7	7	-	7
April	6	6	-	6
Mei	18	19	-	19
Juni	6	6	-	6
Juli	8	9	3	12
Agustus	22	22	2	24
September	12	15	-	15
Oktober	5	5	-	5
November	27	26	1	27
Desember	8	8	-	8
2017	133	137	7	144
2016	131	136	10	277
2015	112	120	10	242
2014	216	201	13	432

Sumber/source : Pengadilan Negeri Tual

Tabel 4.4.4 Banyaknya Perkara dan Terdakwa/Tertuduh dalam Tindak Pidana Kejahatan yang telah Mendapat Keputusan Sidang Pengadilan Negeri menurut Bulan dan Jenis Kejahatan/Pelanggaran di Kabupaten Maluku Tenggara, 2017
Number of the Cases and Accused in the Criminality Act to Proposed and to get Meeting Conclusion of Subdistrict Court by Month and Type of Criminal/Transgression in Maluku Tenggara Regency, 2017

Bulan Month	Ketertiban Umum Public Order		Penghinaan Humillation		Terhadap Nyawa Orang Lain to Someone's Live		Penganiayaan Mistreatment	
	Laki- Laki Male	Perem- puan Female	Laki- Laki Male	Perem- puan Female	Laki- Laki Male	Perem- puan Female	Laki- Laki Male	Perem- puan Female
(1)	(2)	(3)	(4)	(5)	(6)	(7)	(8)	(9)
Januari	-	-	-	-	-	-	2	-
Februari	-	-	-	-	-	-	2	1
Maret	-	-	-	-	-	-	8	-
April	-	-	-	-	-	-	0	-
Mei	-	-	-	-	-	-	5	-
Juni	-	-	-	-	-	-	4	-
Juli	-	-	-	-	-	-	4	-
Agustus	-	-	-	-	-	-	7	2
September	-	-	-	-	-	-	3	-
Oktober	-	-	-	-	-	-	4	-
November	-	-	-	-	-	-	6	-
Desember	-	-	-	-	-	-	3	-
2017	-	-	-	-	-	-	38	3
2016	2	-	-	4	-	6	35	3
2015	-	-	-	-	4	-	33	1
2014	-	-	1	-	6	-	65	4

Lanjutan/ *Continued*

Bulan Month	Pencurian <i>Looting</i>		Menyebabkan Kematian <i>Caused Someone's Dead</i>		Terhadap Kesusilaan <i>Against Immorality</i>		Penipuan <i>Swindle</i>	
	Laki- Laki <i>Male</i>	Perem- puan <i>Female</i>	Laki- Laki <i>Male</i>	Perem- puan <i>Female</i>	Laki- Laki <i>Male</i>	Perem- puan <i>Female</i>	Laki- Laki <i>Male</i>	Perem- puan <i>Female</i>
(1)	(10)	(11)	(12)	(13)	(14)	(15)	(16)	(17)
Januari	-	-	-	-	2	-	-	-
Februari	1	-	-	-	3	-	-	-
Maret	-	-	-	-	-	-	1	-
April	-	-	-	-	2	-	-	-
Mei	4	-	-	-	4	-	-	-
Juni	3	-	-	-	-	-	-	-
Juli	-	1	2	-	-	-	-	1
Agustus	3	-	-	-	3	-	-	-
September	1	-	-	-	6	-	-	-
Oktober	1	-	-	-	-	-	-	-
November	1	-	-	-	4	-	-	-
Desember	-	-	-	-	2	-	-	-
2017	14	1	2	-	26	-	1	1
2016	13	1	-	-	2	1	2	-
2015	-	-	3	-	9	1	-	-
2014	11	-	1	-	18	2	-	-

Lanjutan/*Continued*

Bulan <i>Month</i>	Karena Kealpaan <i>Express of Neglectfully</i>		Penggelapan <i>Embezzlement</i>		Terhadap Kemerdekaan <i>Against Freedom</i>		Lainnya <i>Others</i>		Jumlah <i>Total</i>
	Laki-laki <i>Male</i>	Perempuan <i>Female</i>	Laki-laki <i>Male</i>	Perempuan <i>Female</i>	Laki-laki <i>Male</i>	Perempuan <i>Female</i>	Laki-laki <i>Male</i>	Perempuan <i>Female</i>	
(1)	(18)	(19)	(20)	(21)	(22)	(23)	(24)	(25)	(26)
Januari	-	-	-	-	-	-	-	-	4
Februari	-	-	1	-	-	-	4	-	12
Maret	-	-	-	-	-	-	1	-	10
April	-	-	-	-	-	-	4	-	6
Mei	-	-	-	-	-	-	7	-	20
Juni	-	-	-	-	-	-	-	-	7
Juli	-	-	-	-	-	-	3	-	11
Agustus	-	-	-	-	-	-	9	-	24
September	-	-	-	-	-	-	5	-	15
Oktober	-	-	-	-	-	-	-	-	5
November	-	-	-	-	-	-	14	-	25
Desember	-	-	-	-	-	-	3	-	8
2017	-	-	1	-	-	-	50	1	147
2016	6	-	-	-	-	-	-	-	67
2015	1	-	-	-	-	-	72	8	81
2014	2	-	-	-	-	-	97	9	216

Sumber/*source* : Pengadilan Negeri Tual

Tabel 4.4.5 Banyaknya Terdakwa/Tertuduh dalam Tindak Pidana yang telah Mendapat Keputusan Sidang Pengadilan Negeri menurut Bulan dan Kelompok Umur Jenis Kejahatan/Pelanggaran di Kabupaten Maluku Tenggara, 2017
Number of Accused in the Criminality Act to Proposed and to get Meeting Conclusion of Subdistrict Court by Month, Aged Group and Type of Criminals in Maluku Tenggara Regency, 2017

Bulan Month	Tahun/Year			Tidak Jelas Implain	Jumlah Total
	< 16	16 – 20	> 21		
(1)	(2)	(3)	(4)	(5)	(6)
Januari	-	-	4	-	4
Februari	-	2	10	-	12
Maret	-	3	7	-	10
April	-	1	4	-	6
Mei	-	2	19	-	21
Juni	-	-	7	-	7
Juli	-	3	9	-	12
Agustus	-	3	21	-	24
September	-	5	10	-	15
Oktober	-	-	5	-	5
November	-	2	25	-	27
Desember	-	-	8	-	8
2017	-	22	129	-	151
2016	3	-	143	-	146
2015	1	-	129	-	130
2014	-	14	202	-	216

Sumber/source : Pengadilan Negeri Tual

Tabel 4.4.6 Banyaknya Terdakwa/Tertuduh dalam Tindak Pidana Kejahatan yang telah Mendapat Keputusan Sidang Pengadilan Negeri menurut Jenis Pidana/Hukuman dan Kelompok Umur di Kabupaten Maluku Tenggara, 2017
Number of the Accused in the Criminality Act to Proposed and to get Meeting Conclusion of Subdistrict Court by Type Criminal/Sentence and Aged Group in Maluku Tenggara Regency, 2017

Jenis Pidana/Hukuman <i>Type Criminal/Sentence</i>	Tahun/ <i>Year</i>			Tidak Jelas <i>Implain</i>	Jumlah <i>Total</i>
	< 16	16 - 20	> 21		
(1)	(2)	(3)	(4)	(5)	(6)
Pidana Mati <i>Death Punishment</i>	-	-	-	-	-
Pidana Seumur Hidup <i>Sentenced for Live</i>	-	-	-	-	-
Pidana Penjara <i>Prison Sentenced</i>	3	17	131	-	151
Pidana Kurungan <i>Detention</i>	-	-	-	-	-
Pidana Bersyarat/Percobaan <i>Conditional/Attempt Sentenced</i>	-	-	-	-	-
Pidana Denda <i>Fine Sentenced</i>	-	-	-	-	-
Dikembalikan Kepada Orang Tua <i>Restution fo Parents</i>	-	-	-	-	-
Dikembalikan Kepada Pemerintah <i>Restution for State</i>	-	-	-	-	-
Dibebaskan dari Tuduhan <i>Liberation as to Accusation</i>	-	-	-	-	-
2017	3	17	131	-	151
2016	3	-	143	-	146
2015	1	-	111	-	112
2014	-	14	202	-	216

Sumber/source : Pengadilan Negeri Tual

Tabel 4.4.7 Jumlah Tindak Pidana Menurut Kepolisian Sektor di Kabupaten Maluku Tenggara, 2017
Number of Reported Criminal Cases by Subdistrict Police Office in Maluku Tenggara Regency, 2017

Kepolisian Sektor Subdistrict Police Office		2014	2015	2016	2017
(1)		(2)	(3)	(4)	(5)
1	Kei Kecil	129	133	151	102
2	Kei Kecil Barat	7	6	10	11
3	Kei Kecil Timur	1	1	15	8
4	Kei Besar	38	23
5	Kei Besar Utara Timur	2	2
6	Kei Besar Selatan	4	1

Sumber/source: POLRES Kabupaten Maluku Tenggara

Tabel 4.4.8 Jumlah Penyelesaian Tindak Pidana Menurut Kepolisian Resort di Kabupaten Maluku Tenggara, 2017
Table *Number of Crime Clearance Rate by Subdistrict Police Office in Maluku Tenggara Regency, 2017*

Kepolisian Resort Subdistrict Police Office	2014	2015	2016	2017
(1)	(2)	(3)	(4)	(5)
Kei Kecil	NA	NA	85	53
Kei Kecil Barat	NA	NA	8	9
Kei Kecil Timur	NA	NA	9	6
Kei Besar	NA	NA	31	16
Kei Besar Utara Timur	NA	NA	2	2
Kei Besar Selatan	NA	NA	4	1

Sumber/source: POLRES Kabupaten Maluku Tenggara

Tabel 4.4.9 Banyaknya Narapidana dalam Lembaga Pemasyarakatan menurut Kejahatan/Pelanggaran dan Jenis Pidana/Hukuman Hasil Keputusan Sidang Pengadilan Negeri Keadaan Akhir Desember di Kabupaten Maluku Tenggara, 2016
Number of Convicts in the Correction Institutes by Criminal/Transgression Issued of Meeting Conclusion of Subdistrict Court End December Situation in Maluku Tenggara Regency, 2016

Jenis Pidana/Hukuman Type Criminal/Sentence	Kesusilaan Immorality		Perjudian Gambling		Pembunuhan Murder	
	Laki- Laki Male	Perem- puan Female	Laki- Laki Male	Perem- puan Female	Laki- Laki Male	Perem- puan Female
(1)	(2)	(3)	(4)	(5)	(6)	(7)
Pidana Mati <i>Death Punishment</i>	-	-	-	-	-	-
Pidana Seumur Hidup <i>Sentenced for Live</i>	-	-	-	-	-	-
Pidana Penjara ≥ 1 Tahun <i>Prison Sentenced ≥ 1 Year</i>	2	-	-	-	6	-
Pidana Penjara 3 Bulan 1 Tahun <i>Prison Sentenced 3 Month - 1 Year</i>	-	-	1	-	-	-
Pidana Penjara s/d 3 Bulan <i>Prison Sentenced to end 3 Month</i>	-	-	-	-	-	-
Pidana Kurungan <i>Detention</i>	-	-	-	-	-	-
Lainnya <i>Others</i>	-	-	-	-	-	-
2016	2	-	1	-	6	-
2015	3	-	41	7	3	-
2014	36	-	-	-	6	-
2013	13	-	10	1	5	-

Lanjutan/ *Continued*

Jenis Pidana/Hukuman <i>Type Criminal/Sentence</i>	Penganiayaan <i>Mistreatment</i>		Pencurian <i>Looting</i>		Penadahan <i>Bribes</i>	
	Laki-laki <i>Male</i>	Perempuan <i>Female</i>	Laki-laki <i>Male</i>	Perempuan <i>Female</i>	Laki-laki <i>Male</i>	Perempuan <i>Female</i>
(1)	(8)	(9)	(10)	(11)	(12)	(13)
Pidana Mati <i>Death Punishment</i>	-	-	-	-	-	-
Pidana Seumur Hidup <i>Sentenced for Life</i>	-	-	-	-	-	-
Pidana Penjara ≥ 1 Tahun <i>Prison Sentenced ≥ 1 Year</i>	-	-	4	-	-	-
Pidana Penjara 3 Bulan - 1 Tahun <i>Prison Sentenced 3 Month - 1 Year</i>	5	-	-	1	1	-
Pidana Penjara s/d 3 Bulan <i>Prison Sentenced to end 3 Month</i>	-	1	-	-	-	-
Pidana Kurungan <i>Detention</i>	-	-	-	-	-	-
Lainnya <i>Others</i>	-	-	-	-	-	-
2016	5	1	4	1	1	-
2015	30	1	1	-	-	-
2014	14	1	2	-	-	-
2013	25	1	6	-	-	-

Lanjutan/ Continued

Jenis Pidana/Hukuman Type Criminal/Sentence	Penggelapan Embezzlement		Lainnya Others		Jumlah Total	
	Laki- Laki Male	Perem- puan Female	Laki- Laki Male	Perem- puan Female	Laki- Laki Male	Perem- puan Female
	(1)	(14)	(15)	(16)	(17)	(18)
Pidana Mati Death Punishment	-	-	-	-	-	-
Pidana Seumur Hidup Sentenced for Live	-	-	-	-	-	-
Pidana Penjara ≥ 1 Tahun Prison Sentenced ≥ 1 Year	-	-	35	3	47	3
Pidana Penjara 3 Bulan - 1 Tahun Prison Sentenced 3 Month - 1 Year	-	-	1	-	8	1
Pidana Penjara s/d 3 Bulan Prison Sentenced to end 3 Month	-	-	-	-	-	1
Pidana Kurungan Detention	-	-	2	-	2	-
Lainnya Others	-	-	-	-	-	-
2016	-	-	38	3	57	5
2015	-	-	21	6	93	15
2014	-	-	20	4	78	5
2013	-	-	8	-	67	2

Sumber/source : Lembaga Pemasyarakatan Kls.IIB Tual

Tabel 4.4.10 Tambahan Narapidana Berdasarkan Putusan Pengadilan dalam Lembaga Pemasyarakatan menurut Bulan dan Jenis di Kabupaten Maluku Tenggara, 2016
Additional of Convicts by to get Meeting Conclusion Of Subdistrict Court in the Correction Institutes by Month and Type in Maluku Tenggara Regency, 2016

Bulan Month	2015				2016			
	Kejahatan Criminal		Pelanggaran Transgression		Kejahatan Criminal		Pelanggaran Transgression	
	Laki- laki Male	Perem- puan Female	Laki- laki Male	Perem- puan Female	Laki- laki Male	Perem- puan Female	Laki- laki Male	Perem- puan Female
(1)	(2)	(3)	(4)	(5)	(6)	(7)	(8)	(9)
Januari	-	-	3	-	5	-	-	-
Februari	1	5	3	-	3	-	-	-
Maret	9	-	2	2	8	-	8	-
April	1	-	-	-	5	-	2	-
Mei	17	-	3	-	1	-	-	-
Juni	7	-	1	-	6	1	1	-
Juli	2	-	2	-	5	-	-	-
Agustus	1	-	1	-	7	-	-	-
September	4	-	-	-	5	1	-	-
Oktober	2	-	-	-	10	-	-	-
November	2	1	1	-	7	1	-	-
Desember	6	-	1	-	3	-	-	-
Jumlah/ Total	52	6	17	2	65	3	11	-

Sumber/source : Lembaga Pemasyarakatan Kls.IIB Tual

Tabel 4.4.11 Tambahan Narapidana Berdasarkan Putusan Pengadilan dalam Lembaga Pemasyarakatan menurut Bulan dan Jenis Kejahatan/Pelanggaran di Kabupaten Maluku Tenggara, 2016

Additional of Convicts by to get Meeting Conclusion of District Court in the Correction Institutes by Month and Type Criminal/Transgression in Maluku Tenggara Regency, 2016

Bulan Month	Ketertiban Order		Kesusilaan Immorality		Pembunuhan Murder		Penganiayaan Mistreatment		Pencurian Looting		Penadahan Bribes	
	L M	P F	L M	P F	L M	P F	L M	P F	L M	P F	L M	P F
(1)	(2)	(3)	(4)	(5)	(6)	(7)	(8)	(9)	(10)	(11)	(12)	(13)
Januari	-	-	-	-	-	-	-	-	-	-	-	-
Februari	-	-	-	-	1	-	1	-	1	-	-	-
Maret	-	-	2	-	-	-	1	-	5	-	1	-
April	-	-	-	-	-	-	1	-	2	-	-	-
Mei	-	-	-	-	-	-	-	-	-	-	-	-
Juni	-	-	1	-	-	-	-	-	2	-	-	-
Juli	-	-	-	-	-	-	1	-	-	-	-	-
Agustus	-	-	-	-	3	-	4	-	-	-	-	-
September	-	-	-	-	-	-	1	1	2	-	-	-
Oktober	-	-	-	-	1	-	9	-	-	-	-	-
November	-	-	1	-	-	-	3	1	-	-	-	-
Desember	-	-	-	-	-	-	1	-	-	-	-	-
2016	-	-	4	-	5	-	23	2	12	-	1	-
2015	2	-	-	1	-	-	16	-	-	-	-	-
2014	23	-	-	-	5	-	36	2	7	-	1	-
2013	-	-	-	-	5	-	25	1	6	-	-	-

Lanjutan/*Continued*

Bulan Month	Penculikan <i>Kidnapping</i>		Penipuan <i>Swindle</i>		Pembakaran <i>Fire</i>		Pemalsuan Materai/ Surat <i>Falsifying Money/ Documents</i>		Lain-lain <i>Others</i>		Jumlah <i>Total</i>	
	L	P	L	P	L	P	L	P	L	P	L	P
	M	F	M	F	M	F	M	F	M	F	M	F
(1)	(2)	(3)	(4)	(5)	(6)	(7)	(8)	(9)	(10)	(11)	(12)	(13)
Januari	-	-	-	-	-	-	-	-	4	-	5	-
Februari	-	-	-	-	-	-	-	-	-	-	3	-
Maret	-	-	-	-	-	-	-	-	8	-	16	-
April	-	-	-	-	-	-	-	-	4	-	7	-
Mei	-	-	-	-	-	-	-	-	1	1	1	1
Juni	-	-	-	-	-	-	1	-	3	1	7	1
Juli	-	-	-	-	-	-	-	-	4	-	5	-
Agustus	-	-	-	-	-	-	-	-	-	-	7	-
September	-	-	-	-	-	-	-	-	2	-	5	1
Oktober	-	-	-	-	-	-	-	-	-	-	10	-
November	-	-	-	-	-	-	-	-	3	-	7	1
Desember	-	-	-	-	-	-	-	-	2	-	3	1
2016	-	-	-	-	-	-	1	-	31	2	76	5
2015	-	-	-	-	-	-	-	-	46	8	71	8
2014	-	-	-	-	-	-	1	-	13	5	99	7
2013	-	-	-	-	-	-	1	-	18	1	67	2

Sumber/source : Lembaga Pemasyarakatan Kls.IIB Tual

Tabel 4.4.12 Jumlah Narapidana yang Dibebaskan pada Lembaga Pemasyarakatan menurut Jenis di Kabupaten Maluku Tenggara, 2016
Amount of Convicts was freed in the Correction Institutes by Type in Maluku Tenggara Regency, 2016

Bulan Month	Kejahatan Criminal		Pelanggaran Transgression	
	Laki- Laki Male	Perem- puan Female	Laki- Laki Male	Perem- puan Female
(1)	(2)	(3)	(4)	(5)
Januari	8	1	1	-
Februari	4	-	1	-
Maret	3	-	1	-
April	4	-	1	-
Mei	2	-	1	-
Juni	4	-	-	-
Juli	3	-	-	-
Agustus	12	-	-	-
September	5	-	-	-
Oktober	7	1	1	-
November	5	1	-	-
Desember	9	-	-	-
2016	66	3	6	-
2015	73	7	25	4
2014	121	3	1	-
2013	46	4	3	-

Sumber/source : Lembaga Pemasyarakatan Kls.IIB Tual

**Tabel 4.4.13 Jumlah Narapidana yang Dibebaskan pada Lembaga
Kemasyarakatan menurut Bulan Dan Jenis
Kejahatan/Pelanggaran di Kabupaten Maluku Tenggara,
2016**

*Amount of Convicts was Freed in the Correction Institute by
Month and Type Criminal/Transgression in Maluku
Tenggara Regency , 2016*

Bulan Month	Ketertiban Order		Kesusilaan Immorality		Pembunuhan Murder		Penganiayaan Mistreatment		Pencurian Looting		Penadahan Bribes	
	L M	P F	L M	P F	L M	P F	L M	P F	L M	P F	L M	P F
(1)	(2)	(3)	(4)	(5)	(6)	(7)	(8)	(9)	(10)	(11)	(12)	(13)
Januari	-	-	1	-	-	-	3	-	-	-	-	-
Februari	-	-	1	-	-	-	1	-	-	-	-	-
Maret	-	-	-	-	-	-	1	-	-	-	-	-
April	-	-	-	-	-	-	-	-	1	-	-	-
Mei	-	-	-	-	-	-	2	-	-	-	-	-
Juni	-	-	-	-	-	-	2	-	-	-	1	-
Juli	-	-	2	-	-	-	-	-	-	-	-	-
Agustus	-	-	6	-	-	-	1	-	-	-	-	-
September	-	-	-	-	-	-	3	-	2	-	-	-
Oktober	-	-	-	-	3	-	1	-	-	-	-	-
November	-	-	-	-	-	-	3	1	1	-	-	-
Desember	-	-	-	-	-	-	8	-	-	-	-	-
2016	-	-	10	-	3	-	25	1	4	-	1	-
2015	6	-	11	-	4	-	34	1	-	-	-	-
2014	18	-	2	1	-	-	62	2	9	-	3	-
2013	-	-	2	-	1	1	23	2	8	-	-	-

SOCIAL

Lanjutan/ Continued

Bulan Month	Penculikan Kidnapping		Penipuan Swindle		Pembakaran Fire		Pemalsuan Materai/ Surat Falsifying Money/ Documents		Lain-lain Others		Jumlah Total	
	L	P	L	P	L	P	L	P	L	P	L	P
	M	F	M	F	M	F	M	F	M	F	M	F
(1)	(2)	(3)	(4)	(5)	(6)	(7)	(8)	(9)	(10)	(11)	(12)	(13)
Januari	-	-	-	-	-	-	-	-	5	-	9	1
Februari	-	-	-	-	-	-	-	-	3	-	5	-
Maret	-	-	-	-	-	-	-	-	3	-	4	-
April	-	-	-	-	-	-	-	-	4	-	5	-
Mei	-	-	-	-	-	-	-	-	1	-	3	-
Juni	-	-	-	-	-	-	-	-	1	-	4	-
Juli	-	-	-	-	-	-	-	-	1	-	3	-
Agustus	-	-	-	-	-	-	1	-	4	-	12	-
September	-	-	-	-	-	-	-	-	-	-	5	-
Oktober	-	-	-	-	-	-	-	-	4	1	8	1
November	-	-	-	-	-	-	-	-	1	-	5	1
Desember	-	-	-	-	-	-	-	-	1	-	9	-
2016	-	-	-	-	-	-	1	-	28	1	72	
2015	-	-	-	-	2	-	-	-	41	8	97	10
2014	-	-	-	-	-	-	-	-	21	-	122	3
2013	-	-	-	-	-	-	-	-	14	1	48	4

Sumber/source : Lembaga Pemasyarakatan Kls.IIB Tual

Tabel 4.4.14 Banyaknya Perkara yang diproses oleh Kantor Kejaksaan Negeri Tual menurut Jenis Perkara dan Bulan, 2017
Table Number of Cases that Processed by District Prosecutor Office of Tual by Type and Month , 2017

Bulan Month	Pidana Umum <i>General Criminal</i>		Pidana Khusus <i>Specific Criminal</i>	
	Masuk <i>Received</i>	Selesai <i>Finish</i>	Masuk <i>Received</i>	Selesai <i>Finish</i>
(1)	(2)	(3)	(4)	(5)
Januari	15	5	-	-
Februari	14	9	-	-
Maret	11	7	-	-
April	10	5	-	-
Mei	14	7	-	-
Juni	15	9	-	-
Juli	10	7	-	-
Agustus	12	6	-	-
September	16	6	-	-
Oktober	14	5	-	-
November	17	5	-	-
Desember	19	6	-	-
2017	167	77	-	-
2016	119	58	4	-
2015	105	68	-	-
2014	124	76	-	-

Lanjutan/ *Continued*

Jenis Perkara <i>Type Case</i>	Pidana Ringan <i>Fluent Criminal</i>		Pelanggaran Lalu Lintas <i>Traffic Transgration</i>	
	Masuk <i>Received</i>	Selesai <i>Finish</i>	Masuk <i>Received</i>	Selesai <i>Finish</i>
1	6	7	8	9
Januari	-	-	-	-
Februari	-	-	61	61
Maret	-	-	133	133
April	-	-	44	44
Mei	-	-	70	70
Juni	-	-	165	165
Juli	-	-	83	83
Agustus	-	-	-	-
September	-	-	-	-
Oktober	-	-	-	-
November	-	-	-	-
Desember	-	-	-	-
2017	-	-	556	556
2016	-	-	1 524	920
2015	-	-	-	-
2014	-	-	-	-

Sumber/*source* : Kejaksaan Negeri Tual

4.5 SOSIAL/SOCIAL

Tabel 4.5.1 Banyaknya Korban Bencana Alam di Kabupaten Maluku Tenggara, 2017
Table *Number of Losses of Natural Disaster in Maluku Tenggara Regency, 2017*

Jenis Bencana <i>Type of Disasters</i>	Kejadian <i>Occurence</i>	Korban / <i>Victim</i>			
		Manusia <i>Human</i>	Rumah <i>Houses</i>	Perahu <i>Boat</i>	Lain-Lain <i>Others</i>
(1)	(2)	(3)	(4)	(5)	(6)
<i>Angin Puting Beliung</i>	36	-	28	6	-
<i>Banjir Bandang</i>	2	-	-	-	-
<i>Banjir Rob</i>	7	-	14	6	-
<i>Kekerinagn</i>	12	-	-	34	-
<i>Tanah Longsor</i>	2	-	-	3	-
<i>Gempa Bumi</i>	24	-	1	-	-
<i>Kebakaran</i>	28	-	9	19	-
<i>Kecelakaan Laut</i>	17	12	-	-	-
<i>Konflik Sosial</i>	20	7	3	-	5
<i>Gelombang Pasang</i>	38	-	27	14	-
2017	186	19	82	82	5

Sumber/source : Badan Penanggulangan Bencana Daerah Kabupaten Maluku Tenggara

Tabel 4.5.2 Banyaknya Karang Taruna menurut Kecamatan di Kabupaten Maluku Tenggara, 2017
Number of Youngster Group by Subdistrict in Maluku Tenggara Regency, 2017

Kecamatan Subdistrict	Jumlah/Total			Klasifikasi/Classification		
	Karang Taruna Youngster Group	Anggota Members	Tumbuh Rapidly	Berkembang Developed	Maju Progressive	Percon tohan Sample
(1)	(2)	(3)	(4)	(5)	(6)	(7)
Kei Kecil	6	214	3	-	-	-
Kei Kecil Barat	5	150	5	-	-	-
Kei Kecil Timur	6	214	6	-	-	-
Hoat Sorbay	-	-	-	-	-	-
Manyeuw	2	74	2	-	-	-
Kei Kecil Timur Selatan	5	144	5	-	-	-
Kei Besar	5	215	5	-	-	-
Kei Besar Utara Timur	1	39	1	-	-	-
Kei Besar Selatan	-	-	-	-	-	-
Kei Besar Utara Barat	1	26	1	-	-	-
Kei Besar Selatan Barat	-	-	-	-	-	-
2017	31	1 076	31	-	-	-
2016	39	1 397	-	-	-	-
2015	21	735	11	-	-	-
2014	11	146	5	-	-	-

Lanjutan/ *Continued*

Kecamatan <i>Subdistrict</i>	Kegiatan/ <i>Activity</i>			
	U K S	U E P	Olah Raga <i>Sport</i>	Seni <i>Arts</i>
(1)	(8)	(9)	(10)	(11)
Kei Kecil	-	-	-	-
Kei Kecil Barat	-	-	-	-
Kei Kecil Timur	-	-	-	-
Hoat Sorbay	-	-	-	-
Manyeuw	-	-	-	-
Kei Kecil Timur Selatan	-	-	-	-
Kei Besar	-	-	-	-
Kei Besar Utara Timur	-	-	-	-
Kei Besar Selatan	-	-	-	-
Kei Besar Utara Barat	-	-	-	-
Kei Besar Selatan Barat	-	-	-	-
2017	-	-	-	-
2016	-	-	5	-
2015	-	-	-	-
2014	-	-	-	-

Sumber/*source* : Dinas Sosial Daerah Kabupaten Maluku Tenggara

4.6 KEMISKINAN/POVERTY

Tabel 4.6.1 Garis Kemiskinan dan Penduduk Miskin di Kabupaten Maluku Tenggara, 2017
Table *Poverty Line and Number of Poor People in Maluku Tenggara Regency, 2017*

Tahun Year	Garis Kemiskinan Poverty Line (rupiah)	Penduduk Miskin Number of Poor People	
		Jumlah (000) Total (000)	Persentase Percentage
(1)	(2)	(3)	(4)
2015	331 518	24,94	25,23
2016	350 661	24,56	24,81
2017	373 386	23,69	23,87

Sumber/Source: Survei Sosial Ekonomi Nasional/National Socio Economic Survey

PERTANIAN

Agriculture



**RUMAH TANGGA
PERIKANAN TANGKAP**

5.396

**99.373 TON
PRODUKSI PERIKANAN**



4.210

PERAHU TANPA MOTOR

Nelayan di Kabupaten Maluku Tenggara masih tergolong nelayan tradisional, dibuktikan dengan masih banyaknya nelayan yang melaut menggunakan perahu tanpa motor. Sehingga area penangkapan dan alat tangkap yang digunakan juga terbatas.

5

PENJELASAN TEKNIS

1. **Lahan sawah** adalah lahan pertanian yang berpetak-petak dan dibatasi oleh pematang (galengan), saluran untuk menahan/ menyalurkan air, yang biasanya ditanami padi sawah tanpa memandang dari mana diperoleh atau status lahan tersebut. Lahan yang dimaksud termasuk lahan yang terdaftar di Pajak Bumi Bangunan, lahan Pembangunan Daerah, lahan bengkok, lahan serobotan, lahan rawa yang ditanami padi dan lahan bekas tanaman tahunan yang telah dijadikan sawah, baik yang ditanami padi, palawija atau tanaman semusim lainnya.
2. **Tegal/Kebun** adalah lahan pertanian bukan sawah (lahan kering) yang ditanami tanaman semusim atau tahunan dan terpisah dengan halaman sekitar rumah serta penggunaannya tidak berpindah pindah.
3. **Ladang/Huma** adalah lahan pertanian bukan sawah (lahan kering) yang biasanya ditanami tanaman semusim dan penggunaannya hanya semusim atau dua musim, kemudian akan

TECHNICAL NOTES

1. **Rice Field** is agricultural land that separated by small dykes to resist water, where the main crop is usually wetland paddy without considering where it is got from or the status of the land. It includes the land that is registered at land income tax office, regional development contribution, 'bengkok' land, illegal ownership, swamps for rice cultivation, and annual crop land mark that has been used as rice field, which are both planted with paddy, secondary crops or the other seasonal crops.
2. **Dry field/farm** is an dryland (unirrigated land) which is planted with seasonal or annual crops and separately from the yard around the house without shifting
3. **Unirrigated agricultural field /Shifting cultivation land** is dryland (unirrigated land) that usually is cultivated for seasonal crops and utilized only for one or two seasons, then it will be left

ditinggalkan bila sudah tidak subur lagi (berpindah-pindah). Kemungkinan lahan ini beberapa tahun kemudian akan dikerjakan kembali jika sudah subur.

when it is not fertile (shifting). Maybe, this land will be used again in a few years if it has been fertile.

4. **Lahan yang sementara tidak diusahakan** adalah lahan yang biasanya diusahakan tetapi untuk sementara (lebih dari 1 (satu) tahun tetapi kurang dari atau sama dengan 2 (dua) tahun) tidak diusahakan, termasuk lahan sawah yang tidak diusahakan selama lebih dari 2 (dua) tahun.

4. **Temporarily unused land is land that** is regularly used but temporarily (more than a year but less or equal than two years) is unused, it includes wetland that is not cultivated more than two years.

5. **Data pokok tanaman pangan** yang dikumpulkan adalah luas panen dan produktivitas (hasil per hektar). Produksi tanaman pangan merupakan hasil perkalian antara luas panen dengan produktivitas. Pengumpulan data luas panen dilakukan setiap bulan dengan pendekatan area kecamatan di seluruh wilayah Indonesia. Pengumpulan data produktivitas dilakukan melalui pengukuran langsung pada plot ubinan berukuran 2½ m x 2½ m. Pengumpulan data produktivitas dilakukan setiap subround (empat bulanan) pada waktu panen petani.

5. **The main food crops data** collected consists of harvested area and productivity (yield per hectare). Food crops production is generated by harvested area multiplied by productivity. The harvested area data is collected every month using subdistrict area approach in all subdistrict in Indonesia. The productivity data collection is conducted by a direct measurement in 2½m x 2½m crop cutting plot. The productivity measurement is conducted in every subround (four monthly) at the time when farmers are harvesting their crops.

6. **Data produksi padi dan palawija** yang disajikan adalah dalam kualitas: gabah kering giling (padi), pipilan kering (jagung), biji kering (kedelai dan kacang tanah), dan umbi basah (ubi kayu dan ubi jalar).
6. ***Production of paddy and secondary crops*** data are presented in the form of: dried unhusked rice (paddy), dried shelled corn (corn), dry crops (soybeans and peanuts), and fresh tubers (cassava and sweet potatoes).
7. **Tanaman sayuran dan buah-buahan semusim**
Tanaman sayuran semusim adalah tanaman sumber vitamin, garam mineral dan lain-lain yang dikonsumsi dari bagian tanaman yang berupa daun, bunga, buah, dan umbinya, yang berumur kurang dari satu tahun.
Tanaman buah-buahan semusim adalah tanaman sumber vitamin, garam mineral, dan lain-lain yang dikonsumsi dari bagian tanaman yang berupa buah, berumur kurang dari satu tahun, tidak berbentuk pohon/rumpun tetapi menjalar dan berbatang lunak.
7. ***Seasonal vegetable and fruit plants***
Seasonal vegetable plants are plants which are the sources of vitamin, mineral salt, etc, consumed from the part of the plant in the form of leaf, flower, fruit, and root with the age of less than one year.
Seasonal fruit plants are plants which are the sources of vitamin, mineral salt, etc, consumed from the part of the plant in the form of fruits. These plants are creeps with the age of less than one year.
8. **Tanaman buah-buahan dan sayuran tahunan**
Tanaman buah-buahan tahunan adalah tanaman sumber vitamin, garam mineral, dan lain-lain yang dikonsumsi dari bagian tanaman yang berupa buah dan merupakan tanaman tahunan.
8. ***Annual fruit and vegetable plants***
Annual fruit plants are plants which are the sources of vitamin, contained mineral salt, etc, consumed from the part of plant in the form of fruit and more than one year of age.

AGRICULTURE

Tanaman sayuran tahunan adalah tanaman sumber vitamin, garam mineral, dan lain-lain yang dikonsumsi dari bagian tanaman yang berupa daun dan atau buah yang berumur lebih dari satu tahun.

Annual vegetable plants are plants which are the sources of vitamin, contained mineral salt, etc, consumed from the part of the plant in the form of vegetable and more than one year of age.

9. **Tanaman biofarmaka** adalah tanaman yang bermanfaat untuk obat-obatan, kosmetik, dan kesehatan yang dikonsumsi atau digunakan dari bagian-bagian tanaman seperti daun, batang, buah, umbi (rimpang) ataupun akar.

9. **Medicinal plants** are plants which are useful for medicine. It is consumed from part of the plant such as leaf, flower, fruit, tuber, and root.

10. **Tanaman hias** adalah tanaman yang mempunyai nilai keindahan baik bentuk, warna daun, tajuk maupun bunganya, sering digunakan untuk penghias pekarangan dan lain sebagainya.

10. **Ornamental plants** are plants which have a beauty value, either in shape, colour of leaf or crown of flower, and they are often used as a yard decorator.

11. **Luas panen tanaman hortikultura** adalah luas tanaman sayuran, buah-buahan, biofarmaka, dan tanaman hias yang diambil hasilnya/dipanen pada periode pelaporan.

11. **Harvested area of horticulture** is area which vegetable, fruit, medicinal and ornamental plant of crop harvested during the period of report.

12. **Luas panen untuk tanaman sayuran** adalah luas tanaman yang dipanen sekaligus/habis/dibongkar dan luas tanaman yang dipanen berkali-kali (lebih dari satu kali)/belum habis.

12. **Harvested area of vegetables** is area of entirely plant harvested/demolished and plant harvested several times/undemolished.

Tanaman yang dipanen sekaligus/habis/dibongkar adalah tanaman yang sehabis panen langsung dibongkar/dicabut, terdiri dari bawang merah, bawang putih, bawang daun, kentang, kol/kubis, kembang kol, petsai/sawi, wortel, lobak, dan kacang merah.

Tanaman yang dipanen berkali-kali (lebih dari satu kali)/belum habis adalah tanaman yang pemanenannya lebih dari satu kali dan biasanya dibongkar apabila panen terakhir sudah tidak memadai lagi, terdiri dari: kacang panjang, cabai besar, cabai rawit, jamur, tomat, terung, buncis, ketimun, labu siam, kangkung, bayam, melon, semangka, dan blewah.

13. **Produksi hortikultura** adalah hasil menurut bentuk produk dari setiap tanaman sayuran, buah-buahan, biofarmaka dan tanaman hias yang diambil berdasarkan luas yang dipanen/tanaman yang menghasilkan pada bulan/triwulan laporan.
14. **Kawasan hutan** adalah wilayah tertentu yang berupa hutan, yang ditunjuk dan atau ditetapkan oleh pemerintah untuk dipertahankan keberadaannya sebagai hutan

Entirely plants harvested/demolished are plants usually harvested once and demolished to be substituted by other plants, consisting of: shallots, garlic, leeks, potato, cabbage, cauli flower, mustard green, carrots, chinese radish, and red kidney beans.

Plants harvested several times/undemolished are plants usually harvested more than once and demolished in the case that the last harvest was economically not profitable. They consist of : yard long beans, red chili, cayenne pepper, mushroom, tomatoes, egg plant, squash beans, cucumber, pumpkin/chajota, swamp cabbage, spinach, melon, watermelon, and canteloupe .

13. **Horticulture production** is the standard production quantity form of vegetable, fruit, medicinal and ornamental plant based on harvested area/the number of production plants reported monthly/quarterly.
14. **Forest Area** is a specific territory of forest ecosystem determined and or decided by the government as a permanent forest. Such decision is important to maintain the size of

AGRICULTURE

tetap. Hal ini untuk menjamin kepastian hukum mengenai status kawasan hutan, letak batas dan luas suatu wilayah tertentu yang sudah ditunjuk menjadi kawasan hutan tetap.

forest area and to ensure its legitimation and boundary demarcation of permanent forest.

15. **Rumah Tangga Perikanan Tangkap** adalah rumah tangga yang melakukan kegiatan penangkapan ikan/binatang air lainnya/tanaman air dengan tujuan sebagian/seluruh hasilnya untuk dijual.

15. ***A capture fishery household*** is a household conducting activities in catching fishes/other aquatic animals/aquatic plants, for which the products are wholly or partly to be sold.

16. **Rumah Tangga Perikanan Budidaya** adalah rumah tangga yang melakukan kegiatan budidaya ikan/binatang air lainnya/tanaman air dengan tujuan sebagian/seluruh hasilnya untuk dijual.

16. ***An aquaculture household*** is a household conducting activities in culturing fishes/other aquatic animals/aquatic plants, for which the products are wholly or partly to be sold.

ULASAN**DESCRIPTION****Tanaman Pangan**

Tanaman palawija merupakan tanaman utama di Kabupaten Maluku Tenggara. Hal ini disebabkan karena tanaman palawija merupakan sumber karbohidrat utama sebagai makanan pokok di Kabupaten Maluku Tenggara. Produksi ketela pohon pada tahun 2016 yang paling besar adalah di Kecamatan Kei Kecil Timur sebanyak 2.136 ton, sedangkan Kecamatan Kei Besar Selatan Barat produksinya paling sedikit, hanya sebesar 684 ton. Untuk lebih jelas mengenai luas areal, luas panen, dan produksi tanaman palawija dapat dilihat pada tabel 5.1.1 dan 5.1.9.

Tanaman Perkebunan

Data luas panen dan produksi tanaman perkebunan di Kabupaten Maluku Tenggara keadaan tahun 2016 yang meliputi kelapa dan pala dapat dilihat pada Tabel 5.3.1 dan Tabel 5.3.2.

Untuk produksi kelapa pada tahun 2016, Kecamatan Kei Kecil Barat memiliki produksi paling besar yaitu sebesar 39 ton. Sedangkan kecamatan lainnya yang pada tahun 2016 telah memiliki hasil produksi kelapa yang dapat dilihat pada tabel 5.3.2.

Food Crops Agriculture

Crops is main plants in Maluku Tenggara Regency. This caused by crops is main carbohydrate source as primary food in Maluku Tenggara Regency. Cassava production which is biggest in 2016 is in Subdistrict Kei Kecil Timur is about 2.136 tons, where as Subdistrict Kei Besar Selatan its production is the fewest, only as high as 684 tons. To be more detail about wide areal, wide crop, and plants production palawija can be seen at tables 5.1.1 and 5.1.9.

Plantation

The data of land area harvested and production of plantation in Maluku Tenggara Regency in the year 2016 which involved coconut and nutmeg a served on the Table 5.3.1 and Table 5.3.2.

For production of coconut in 2016, Kei Kecil Barat Subdistrict have the biggest production that is, as high as 39 tons. Where as other district in 2016, coconut production can be seen the table 5.3.2

Peternakan

Data populasi ternak dan unggas serta produksinya di Kabupaten Maluku Tenggara keadaan tahun 2017 dapat dilihat dengan jelas pada Tabel 5.4.1 sampai dengan Tabel 5.4.6.

Populasi sapi meningkat mencapai 1.750 ekor pada tahun 2017, jumlahnya meningkat sebanyak 286 ekor dibandingkan tahun 2016. Populasi sapi terkonsentrasi di Kecamatan Kei Kecil. Sama halnya dengan ternak sapi, jumlah populasi babi di Kabupaten Maluku Tenggara juga meningkat mencapai 4.010 ekor.

Perikanan

Pada Tabel 5.5.1 sampai dengan Tabel 5.5.13 dapat dilihat perkembangan subsektor perikanan di Kabupaten Maluku Tenggara keadaan tahun 2017.

Livestock

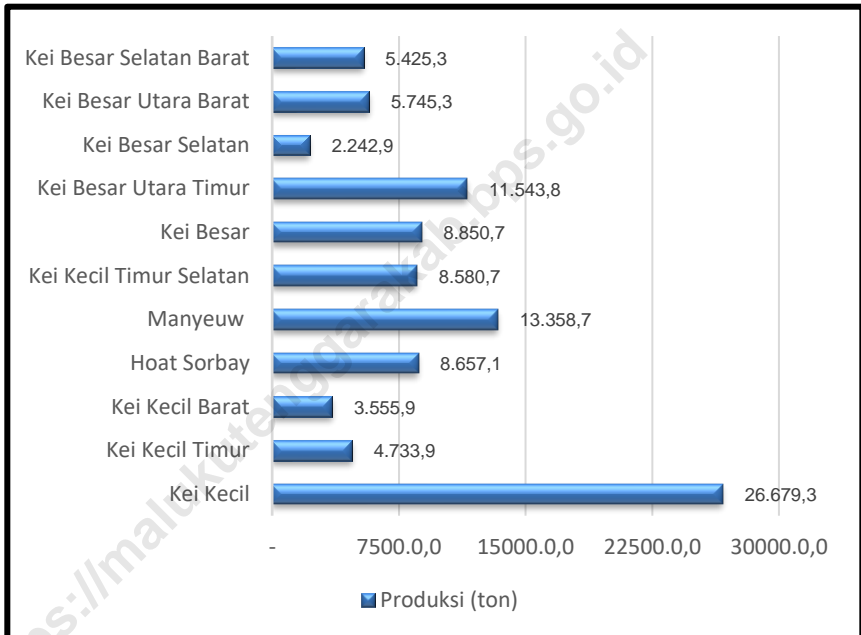
The population of livestock and poultry and it's production in Maluku Tenggara Regency situation in 2015 can be seen clearly at Table 5.4.1 up to Table 5.4.6.

Cows population only reaches 1.750 in 2017, the population increased 286 compared to 2016. Cows population is concentrate in Kei Kecil Subdistrict. The same with cows population, amount of pig in Maluku Tenggara Regency is also pertained population, reach 4.010.

Fisheries

On the Table 5.5.1 up to Table 5.5.13 can be seen the development of subsector Fisheries in Maluku Tenggara Regency in 2017.

Gambar 5 Perkembangan Hasil Penangkapan menurut Kecamatan di Kabupaten Maluku Tenggara, 2017
Picture Trend of Grasp Product by Subdistrict in Maluku Tenggara Regency, 2017



Sumber/source : Dinas Perikanan Kabupaten Maluku Tenggara

5.1 TANAMAN PANGAN/FOOD CROPS

Tabel 5.1.1 Luas Areal, Luas Panen dan Produksi Padi Ladang menurut Kecamatan di Kabupaten Maluku Tenggara, 2017
Land Area, Area Harvested and Production of Dry Land Paddy by Subdistrict in Maluku Tenggara Regency, 2017

Kecamatan Subdistrict	Luas Areal [Ha] Land Area	Luas Panen [Ha] Area Harvested	Produksi [Ton] Production
(1)	(2)	(3)	(4)
Kei Kecil	-	-	-
Kei Kecil Barat	4	3	12
Kei Kecil Timur	-	-	-
Hoat Sorbay	4	2	8
Manyeuw	4	4	16
Kei Kecil Timur Selatan	-	-	-
Kei Besar	-	-	-
Kei Besar Utara Timur	-	-	-
Kei Besar Selatan	-	-	-
Kei Besar Utara Barat	-	-	-
Kei Besar Selatan Barat	-	-	-
2017	12	9	36

Sumber/source: Dinas Pertanian dan Peternakan Kabupaten Maluku Tenggara

Tabel 5.1.2 Luas Areal, Luas Panen dan Produksi Jagung menurut Kecamatan di Kabupaten Maluku Tenggara, 2017
Table Land Area, Area Harvested and Production of Corn by Subdistrict in Maluku Tenggara Regency, 2017

Kecamatan Subdistrict	Luas Areal [Ha] Land Area	Luas Panen [Ha] Area Harvested	Produksi [Ton] Production
(1)	(2)	(3)	(4)
Kei Kecil	98	68	254
Kei Kecil Barat	154	122	457
Kei Kecil Timur	117	110	414
Hoat Sorbay	111	51	191
Manyeuw	54	26	98
Kei Kecil Timur Selatan	54	44	163
Kei Besar	93	54	202
Kei Besar Utara Timur	119	90	336
Kei Besar Selatan	29	21	79
Kei Besar Utara Barat	63	56	208
Kei Besar Selatan Barat	26	15	54
2017	919	657	2 456

Sumber/source: Dinas Pertanian dan Peternakan Kabupaten Maluku Tenggara

Tabel 5.1.3 Luas Areal, Luas Panen dan Produksi Ubi Kayu menurut Kecamatan di Kabupaten Maluku Tenggara, 2017
Table Land Area, Area Harvested and Production of Cassava by Subdistrict in Maluku Tenggara Regency, 2017

Kecamatan <i>Subdistrict</i>	Luas Areal [Ha] <i>Land Area</i>	Luas Panen [Ha] <i>Area Harvested</i>	Produksi [Ton] <i>Production</i>
(1)	(2)	(3)	(4)
Kei Kecil	75	66	792
Kei Kecil Barat	54	48	576
Kei Kecil Timur	155	137	1 644
Hoat Sorbay	101	89	1 068
Manyeuw	106	93	1 116
Kei Kecil Timur Selatan	82	72	864
Kei Besar	58	51	612
Kei Besar Utara Timur	73	64	768
Kei Besar Selatan	69	61	732
Kei Besar Utara Barat	71	63	756
Kei Besar Selatan Barat	45	37	444
2017	818	781	7 544

Sumber/source: Dinas Pertanian dan Peternakan Kabupaten Maluku Tenggara

Tabel 5.1.4 Luas Areal, Luas Panen dan Ubi Jalar menurut Kecamatan di Kabupaten Maluku Tenggara, 2017
Land Area, Area Harvested and Production of Sweet Potatoes by Subdistrict in Maluku Tenggara Regency, 2017

Kecamatan Subdistrict	Luas Areal [Ha] Land Area	Luas Panen [Ha] Area Harvested	Produksi [Ton] Production
(1)	(2)	(3)	(4)
Kei Kecil	19	15	120
Kei Kecil Barat	16	14	112
Kei Kecil Timur	14	12	96
Hoat Sorbay	7	6	48
Manyeuw	11	9	72
Kei Kecil Timur Selatan	19	16	128
Kei Besar	16	14	112
Kei Besar Utara Timur	17	14	112
Kei Besar Selatan	34	30	240
Kei Besar Utara Barat	14	12	96
Kei Besar Selatan Barat	18	16	128
2017	185	158	1 264

Sumber/source : Dinas Pertanian dan Peternakan Kabupaten Maluku Tenggara

Tabel 5.1.5 Luas Areal, Luas Panen dan Produksi Kacang Tanah menurut Kecamatan di Kabupaten Maluku Tenggara, 2017
Table Land Area, Area Harvested and Production of Peanuts by Subdistrict in Maluku Tenggara Regency, 2017

Kecamatan Subdistrict	Luas Areal [Ha] Land Area	Luas Panen [Ha] Area Harvested	Produksi [Ton] Production
(1)	(2)	(3)	(4)
Kei Kecil	10	8	16
Kei Kecil Barat	20	17	34
Kei Kecil Timur	14	12	24
Hoat Sorbay	13	11	22
Manyeuw	12	10	20
Kei Kecil Timur Selatan	10	8	16
Kei Besar	11	9	18
Kei Besar Utara Timur	11	10	20
Kei Besar Selatan	12	10	20
Kei Besar Utara Barat	8	5	10
Kei Besar Selatan Barat	9	7	14
2017	130	107	214

Sumber/source : Dinas Pertanian dan Peternakan Kabupaten Maluku Tenggara

Tabel 5.1.6 Luas Areal, Luas Panen dan Produksi Kacang Hijau menurut Kecamatan di Kabupaten Maluku Tenggara, 2017
Table Land Area, Area Harvested and Production of Mung Beans by Subdistrict in Maluku Tenggara Regency, 2017

Kecamatan <i>Subdistrict</i>	Luas Areal [Ha] <i>Land Area</i>	Luas Panen [Ha] <i>Area Harvested</i>	Produksi [Ton] <i>Production</i>
(1)	(2)	(3)	(4)
Kei Kecil	9	7	14
Kei Kecil Barat	11	9	18
Kei Kecil Timur	11	8	16
Hoat Sorbay	10	8	16
Manyeuw	9	7	14
Kei Kecil Timur Selatan	8	6	12
Kei Besar	8	5	10
Kei Besar Utara Timur	9	6	12
Kei Besar Selatan	8	6	12
Kei Besar Utara Barat	7	5	10
Kei Besar Selatan Barat	7	5	10
2017	97	72	144
2016	109	88	176
2015	90	76	152
2014	81	67	134

Sumber/source : Dinas Pertanian dan Peternakan Kabupaten Maluku Tenggara

Tabel 5.1.7 Luas Areal, Luas Panen dan Produksi Kacang-kacangan Lainnya menurut Kecamatan di Kabupaten Maluku Tenggara, 2017
Land Area, Area Harvested and Production of Other Nuts by Subdistrict in Maluku Tenggara Regency, 2017

Kecamatan Subdistrict	Luas Areal [Ha] Land Area	Luas Panen [Ha] Area Harvested	Produksi [Ton] Production
(1)	(2)	(3)	(4)
Kei Kecil	8	7	14
Kei Kecil Barat	11	9	18
Kei Kecil Timur	11	10	20
Hoat Sorbay	8	7	14
Manyeuw	10	8	16
Kei Kecil Timur Selatan	8	7	14
Kei Besar	7	6	12
Kei Besar Utara Timur	7	6	12
Kei Besar Selatan	6	5	10
Kei Besar Utara Barat	4	3	6
Kei Besar Selatan Barat	7	6	12
2017	87	74	148
2016	118	91	182
2015	101	87	174
2014	96	84	168

Sumber/source : Dinas Pertanian dan Peternakan Kabupaten Maluku Tenggara

Tabel 5.1.8 Luas Areal, Luas Panen dan Produksi Umbi-umbian Lainnya menurut Kecamatan di Kabupaten Maluku Tenggara, 2017
Table Land Area, Area Harvested and Production of Tubers by Subdistrict in Maluku Tenggara Regency, 2017

Kecamatan <i>Subdistrict</i>	Luas Areal [Ha] <i>Land Area</i>	Luas Panen [Ha] <i>Area Harvested</i>	Produksi [Ton] <i>Production</i>
(1)	(2)	(3)	(4)
Kei Kecil	13	11	66
Kei Kecil Barat	20	17	102
Kei Kecil Timur	16	14	84
Hoat Sorbay	16	14	84
Manyeuw	17	15	90
Kei Kecil Timur Selatan	14	12	72
Kei Besar	22	19	114
Kei Besar Utara Timur	23	20	120
Kei Besar Selatan	43	37	222
Kei Besar Utara Barat	23	20	120
Kei Besar Selatan Barat	48	42	252
2017	255	221	1 326
2016	307	277	1 385
2015	284	264	1 320
2014	278	259	1 295

Sumber/source : Dinas Pertanian dan Peternakan Kabupaten Maluku Tenggara

Tabel 5.1.9 Luas Areal, Luas Panen dan Produksi Kacang Kedelai menurut Kecamatan di Kabupaten Maluku Tenggara, 2016
Table Land Area, Area Harvested and Production of Soybean by Subdistrict in Maluku Tenggara Regency, 2016

Kecamatan Subdistrict	Luas Areal [Ha] Land Area	Luas Panen [Ha] Area Harvested	Produksi [Ton] Production
(1)	(2)	(3)	(4)
Kei Kecil	5	2,5	5
Kei Kecil Barat	0	0	74
Kei Kecil Timur	54	37	2
Hoat Sorbay	1	1	2
Manyeuw	2	1	18
Kei Kecil Timur Selatan	12	9	4
Kei Besar	3	2	28
Kei Besar Utara Timur	23	14	0
Kei Besar Selatan	0	0	0
Kei Besar Utara Barat	0	0	0
Kei Besar Selatan Barat	0	0	0
2016	100	66,5	133

Sumber/source : Dinas Pertanian dan Peternakan Kabupaten Maluku Tenggara

5.2 HORTIKULTURA/*HORTICULTURE*

Tabel 5.2.1 Luas Areal, Luas Panen dan Produksi Sayuran Dataran Rendah dan Tinggi menurut Komoditi di Kabupaten Maluku Tenggara, 2016
Land Area, Area Harvested and Production of Vegetables in Low and High Land by Commodity in Maluku Tenggara Regency, 2016

Komoditi <i>Commodity</i>	Luas Areal [Ha] <i>Land Area</i>			Luas Panen [Ha] <i>Area Harvested</i>		
	2015	2016	2017	2015	2016	2017
(1)	(2)	(3)	(4)	(5)	(6)	(7)
Bawang Merah/ <i>Shallot</i>	75	30	30	65	15	11
Cabe Rawit/ <i>Cayenne Pepper</i>	110	75	71	67	52	49
Cabe Keriting/ <i>Red Chili</i>	35	25	18	21	17	14
Ketimun/ <i>Cucumber</i>	35	32	30	27	28	25
Terong/ <i>Egg Plant</i>	32	33	35	24	24	28
Kacang-kacangan/ <i>Nuts</i>	70	62	65	56	48	53
Sawi Petsai/ <i>Mustard Green</i>	50	41	43	32	39	40
Tomat/ <i>Tomatoes</i>	55	45	46	48	43	44
Buncis/ <i>Green Beans</i>	52	44	45	43	41	40
Kangkung/ <i>Kale</i>	37	30	31	28	28	29
Bayam/ <i>Spinach</i>	35	28	28	25	24	25

AGRICULTURE

Lanjutan/*Continued*

Komoditi <i>Commodity</i>	Produksi/ <i>Production</i> [Ton]		
	2015	2016	2017
(1)	(8)	(9)	(10)
Bawang Merah/ <i>Shallot</i>	195	45	38
Cabe Rawit/ <i>Cayenne Pepper</i>	134	104	98
Cabe Keriting/ <i>Red Chili</i>	42	34	28
Ketimun/ <i>Cucumber</i>	81	280	250
Terong/ <i>Egg Plant</i>	72	168	196
Kacang-kacangan/ <i>Nuts</i>	392	336	371
Sawi Petsai/ <i>Mustard Green</i>	64	78	80
Tomat/ <i>Tomatoes</i>	120	129	132
Buncis/ <i>Green Beans</i>	86	82	80
Kangkung/ <i>Kale</i>	56	56	58
Bayam/ <i>Spinach</i>	50	24	25

Sumber/*source* : Dinas Pertanian dan Peternakan Kabupaten Maluku Tenggara

Tabel 5.2.2 Luas Areal, Luas Panen dan Produksi Buah-buahan Dataran Rendah dan Tinggi menurut Komoditi di Kabupaten Maluku Tenggara, 2016
Land Area, Area Harvested and Production of Fruits in Low and High Land by Commodity in Maluku Tenggara Regency, 2016

Komoditi Commodity	Luas Areal [Ha] Land Area			Luas Panen [Ha] Area Harvested		
	2015	2016	2017	2015	2016	2017
(1)	(2)	(3)	(4)	(5)	(6)	(7)
Jeruk/Orange	52	65	-	23	5	7
Mangga/Mango	950	695	730	523	2	5
Pepaya/Papaya	21	21	-	18	16	17
Pisang/Banana	102	105	-	95	95	96
Jambu/Water Apple	25	27	-	18	15	15
Nangka (Cempedak)/Jack Fruit	169	170	-	162	162	160
Nanas/Pineapples	3	5	-	2	2	2
Sukun/Bread Fruit	150	153	-	146	136	135

Lanjutan/*Continued*

Komoditi Commodity	Produksi/Production [Ton]		
	2015	2016	2017
(1)	(8)	(9)	(10)
Jeruk/ <i>Orange</i>	345	35	46
Mangga/ <i>Manggo</i>	2 615	26	65
Pepaya/ <i>Papaya</i>	1 080	720	765
Pisang/ <i>Banana</i>	950	950	960
Jambu/ <i>Water Apple</i>	54	45	45
Nangka (Cempedak)/ <i>Jack Fruit</i>	729	729	720
Nanas/ <i>Pineapples</i>	150	100	100
Sukun/ <i>Bread Fruit</i>	2 190	408	405

Sumber/*source*: Dinas Pertanian dan Peternakan Kabupaten Maluku Tenggara

5.3 PERKEBUNAN/*PLANTATION*

Tabel 5.3.1 Luas Areal dan Produksi Pala menurut Kecamatan di Kabupaten Maluku Tenggara, 2016
Land Area and Production of Nutmeg by Subdistrict in Maluku Tenggara Regency, 2016

Kecamatan <i>Subdistrict</i>	Luas Areal Tanaman/ <i>Land Area of Plants</i> [Ha]				Produksi <i>Production</i> [Ton]
	Muda <i>Young</i>	Menghasil- kan <i>Productive</i>	Tua/Rusak <i>Old/Damage</i>	Jumlah <i>Total</i>	
(1)	(2)	(3)	(4)	(5)	(6)
Kei Kecil	235	340	54	629	1
Kei Kecil Barat	246	295	50	591	1
Kei Kecil Timur	307	449	35	791	1
Hoat Sorbay	5	0	0	5	0
Manyeuw	2	0	0	2	0
Kei Kecil Timur Selatan	87	102	25	214	0
Kei Besar	1	30	0	31	0
Kei Besar Utara Timur	0,5	0	0	1	0
Kei Besar Selatan	10	60	0	70	0
Kei Besar Utara Barat	75	0	0	75	0
Kei Besar Selatan Barat	3	0	0	3	0
2016	971,5	1 276	164	2 412	3
2015	875	1 276	277	2 338	23
2014	225	10 000	-	10 225	13
2013	959	441	-	1 400	22

Sumber/*source*: Dinas Pertanian dan Peternakan Kabupaten Maluku Tenggara

Tabel 5.3.2 Luas Areal dan Produksi Kelapa menurut Kecamatan di Kabupaten Maluku Tenggara, 2016
Table Land Area and Production of Coconut by Subdistrict in Maluku Tenggara Regency, 2016

Kecamatan Subdistrict	Luas Areal Tanaman/Land Area of Plants [Ha]			Jumlah Total	Produksi Production [Ton]
	Muda Young	Menghasil- kan Productive	Tua/Rusak Old/ Damage		
(1)	(2)	(3)	(4)	(5)	(6)
Kei Kecil	506	514	367	1 387	14
Kei Kecil Barat	399	3 052	400	3 851	39
Kei Kecil Timur	348	2 435	425	3 208	32
Hoat Sorbay	235	1 987	550	2 772	28
Manyeuw	266	1 890	180	2 336	23
Kei Kecil Timur Selatan	205	1 614	377	2 196	22
Kei Besar	189	260	105	554	6
Kei Besar Utara Timur	150	190	75	415	4
Kei Besar Selatan	205	1 614	377	2 196	22
Kei Besar Utara Barat	322	1 705	30	2 057	25
Kei Besar Selatan Barat	266	1 890	402	2 558	26
2016	3 091	17 151	3 288	16 304	163
2015	1 959	11 352	2 449	15 640	156
2014	300	19 225	139	19 364	88
2013	1 309	19 971	7 030	28 310	14 379

Sumber/source: Dinas Pertanian dan Peternakan Kabupaten Maluku Tenggara

5.4 PETERNAKAN/*LIVESTOCK*

Tabel 5.4.1 Pemasukan Ternak menurut Jenis dan Kecamatan di Kabupaten Maluku Tenggara, 2017
Import of Lifestock by Subdistrict and Kind in Maluku Tenggara Regency, 2017

Kecamatan <i>Subdistrict</i>	Jenis Ternak [Ekor]/ <i>Kinds of Livestock [Head]</i>		
	Sapi Bali <i>Bali Cow</i>	Ayam Ras <i>Layers</i>	Babi <i>Pig</i>
(1)	(2)	(3)	(4)
Kei Kecil	25	700	30
Kei Kecil Barat	15	-	17
Kei Kecil Timur	48	-	5
Hoat Sorbay	17	-	6
Manyeuw	15	2 000	12
Kei Kecil Timur Selatan	15	-	4
Kei Besar	15	-	80
Kei Besar Utara Timur	-	-	74
Kei Besar Selatan	2	-	25
Kei Besar Utara Barat	-	-	32
Kei Besar Selatan Barat	-	-	10
2017	152	2 700	299
2016	97		505
2015	84	-	30
2014	234	-	15

Sumber/source : Dinas Pertanian dan Peternakan Kabupaten Maluku Tenggara

Tabel 5.4.2 Populasi Ternak menurut Jenis dan Kecamatan di Kabupaten Maluku Tenggara, 2017
Table *Livestock Population by Subdistrict and Kind in Maluku Tenggara Regency, 2017*

Kecamatan <i>Subdistrict</i>	Jenis Ternak [Ekor]/ <i>Kinds of Livestock [Head]</i>					
	Sapi <i>Cow</i>	Kerbau <i>Buffalo</i>	Kambing <i>Goat</i>	Domba <i>Sheep</i>	Babi <i>Pig</i>	Kuda <i>Horse</i>
(1)	(2)	(3)	(4)	(5)	(6)	(7)
Kei Kecil	587	-	260	-	790	-
Kei Kecil Barat	58	-	62	-	568	-
Kei Kecil Timur	317	-	218	-	164	-
Hoat Sorbay	104	-	304	-	136	-
Manyeuw	193	-	106	-	242	-
Kei Kecil Timur Selatan	234	-	322	-	133	-
Kei Besar	197	-	120	-	698	-
Kei Besar Utara Timur	8	-	79	-	562	-
Kei Besar Selatan	28	-	139	-	357	-
Kei Besar Utara Barat	6	-	16	-	285	-
Kei Besar Selatan Barat	20	-	239	-	74	-
2017	1 750	-	1 936	-	4 010	-
2016	1 464	-	1 862	-	3 466	-
2015	1 254	-	1 631	-	3 156	-
2014	1 243	-	1 655	-	3 016	-

Sumber/source : Dinas Pertanian dan Peternakan Kabupaten Maluku Tenggara

Tabel 5.4.3 Produksi Daging menurut Jenis dan Kecamatan di Kabupaten Maluku Tenggara, 2017
Table Production of Meat by Subdistrict and Kind in Maluku Tenggara Regency, 2017

Kecamatan Subdistrict	Jenis Ternak [ton]/Kinds of Livestock [tons]					
	Sapi Cow	Kerbau Buffalo	Kambing Goat	Domba Sheep	Babi Pig	Kuda Horse
(1)	(2)	(3)	(4)	(5)	(6)	(7)
Kei Kecil	2,1	-	-	-	1,65	-
Kei Kecil Barat	-	-	-	-	0,36	-
Kei Kecil Timur	0,4	-	-	-	0,18	-
Hoat Sorbay	0,2	-	-	-	0,09	-
Manyeuw	0,2	-	-	-	0,90	-
Kei Kecil Timur Selatan	0,3	-	-	-	0,21	-
Kei Besar	0,4	-	-	-	0,54	-
Kei Besar Utara Timur	0,1	-	-	-	0,48	-
Kei Besar Selatan	-	-	-	-	0,27	-
Kei Besar Utara Barat	0,1	-	-	-	0,30	-
Kei Besar Selatan Barat	0,2	-	-	-	0,12	-
2017	3,20	-	-	-	3,40	-

Sumber/source : Dinas Pertanian dan Peternakan Kabupaten Maluku Tenggara

Tabel 5.4.4 Pemotongan Ternak menurut Jenis dan Kecamatan di Kabupaten Maluku Tenggara, 2017
Livestock Slaughtered by Subdistrict and Kind in Maluku Tenggara Regency, 2017

Kecamatan <i>Subdistrict</i>	Jenis Ternak [Ekor]/ <i>Kinds of Livestock [Head]</i>					
	Sapi <i>Cow</i>	Kerbau <i>Buffalo</i>	Kambing <i>Goat</i>	Domba <i>Sheep</i>	Babi <i>Pig</i>	Kuda <i>Horse</i>
(1)	(2)	(3)	(4)	(5)	(6)	(7)
Kei Kecil	35	-	70	-	55	-
Kei Kecil Barat	-	-	2	-	12	-
Kei Kecil Timur	8	-	4	-	6	-
Hoat Sorbay	3	-	5	-	3	-
Manyeuw	3	-	5	-	30	-
Kei Kecil Timur Selatan	6	-	5	-	7	-
Kei Besar	8	-	4	-	8	-
Kei Besar Utara Timur	2	-	3	-	6	-
Kei Besar Selatan	-	-	4	-	9	-
Kei Besar Utara Barat	2	-	3	-	10	-
Kei Besar Selatan Barat	3	-	6	-	4	-
2017	70	-	111	-	170	-
2016	36	-	82	-	183	-
2015	55	-	78	-	930	-
2014	32	-	49	-	420	-

Sumber/source : Dinas Pertanian dan Peternakan Kabupaten Maluku Tenggara

Tabel 5.4.5 Produksi Telur menurut Jenis dan Kecamatan (Kg) di Kabupaten Maluku Tenggara, 2017
Table Production Eggs by Subdistrict and Kind (Kgs) in Maluku Tenggara Regency, 2017

Kecamatan Subdistrict	Itik Duck	Ayam Chicken	
		Buras Non Layers	R a s Layers
(1)	(2)	(3)	(4)
Kei Kecil	3 595	1 157	-
Kei Kecil Barat	4 345	1 309	-
Kei Kecil Timur	1 982	570	-
Hoat Sorbay	2 554	773	-
Manyeuw	2 312	643	50 000
Kei Kecil Timur Selatan	2 084	604	-
Kei Besar	2 185	615	-
Kei Besar Utara Timur	915	224	-
Kei Besar Selatan	1 556	431	-
Kei Besar Utara Barat	1 194	304	-
Kei Besar Selatan Barat	1 423	352	-
2017	24 145	6 981	50 000
2016	19 005	5 943	-
2015	1 177,92	2 636	-
2014	12 226	19 585	-

Sumber/source : Dinas Pertanian dan Peternakan Kabupaten Maluku Tenggara

Tabel 5.4.6 Populasi Unggas menurut Jenis dan Kecamatan [Ekor] di Kabupaten Maluku Tenggara, 2017
Table Poultry Population by Subdistrict and Kind [Head] in Maluku Tenggara Regency, 2017

Kecamatan Subdistrict	Itik Duck	Ayam Chicken	
		Buras Non Layers	R a s Layers
(1)	(2)	(3)	(4)
Kei Kecil	348	2 740	700
Kei Kecil Barat	356	3 100	-
Kei Kecil Timur	374	1 350	-
Hoat Sorbay	480	1 832	-
Manyeuw	646	1 524	2 000
Kei Kecil Timur Selatan	357	1 430	-
Kei Besar	542	1 458	-
Kei Besar Utara Timur	245	530	-
Kei Besar Selatan	432	1 020	-
Kei Besar Utara Barat	350	720	-
Kei Besar Selatan Barat	1 054	835	-
2017	5 184	13 539	2 700
2016	4 908	14 080	-
2015	4 090	12 800	-
2014	3 490	12 434	-

Sumber/source : Dinas Pertanian dan Peternakan Kabupaten Maluku Tenggara

5.5 PERIKANAN/*FISHERY*

Tabel 5.5.1 Jumlah Rumah Tangga Perikanan Tangkap menurut Kecamatan dan Subsektor di Kabupaten Maluku Tenggara, 2017
Number of Fish Capture Households by Subdistrict and Subsector in Maluku Tenggara Regency, 2017

Kecamatan Subdistrict	Perikanan Laut Marine Fisheries		Perairan Umum Inland Water		Jumlah Total	
	2016	2017	2016	2017	2016	2017
(1)	(2)	(3)	(4)	(5)	(6)	(7)
Kei Kecil	653	710	-	-	653	710
Kei Kecil Barat	513	540	-	-	513	540
Kei Kecil Timur	409	410	-	-	409	410
Hoat Sorbay	420	600	-	-	420	600
Manyeuw	450	260	-	-	450	260
Kei Kecil Timur Selatan	301	712	-	-	301	712
Kei Besar	655	518	-	-	655	518
Kei Besar Utara Timur	897	580	-	-	897	580
Kei Besar Selatan	263	315	-	-	263	315
Kei Besar Utara Barat	411	475	-	-	411	475
Kei Besar Selatan Barat	248	276	-	-	248	276
Maluku Tenggara	5 220	5 396	-	-	5 220	5 396

Sumber/source : Dinas Perikanan Kabupaten Maluku Tenggara

Tabel 5.5.2 **Produksi Perikanan menurut Kecamatan dan Subsektor (ton) di Kabupaten Maluku Tenggara, 2017**
Table **Production of Fish by Subdistrict and Subsector (ton) in Maluku Tenggara Regency, 2017**

Kecamatan Subdistrict	Perikanan Laut Marine Fisheries		Perairan Umum Inland Water		Jumlah Total	
	2016	2017	2016	2017	2016	2017
(1)	(2)	(3)	(4)	(5)	(6)	(7)
Kei Kecil	27 106,4	26 679,3	-	-	27 106,4	26 679,3
Kei Kecil Barat	5 612,6	4 733,9	-	-	5 612,6	4 733,9
Kei Kecil Timur	3 429,9	3 555,9	-	-	3 429,9	3 555,9
Hoat Sorbay	7 709,6	8 657,1	-	-	7 709,6	8 657,1
Manyeuw	15 548,5	13 358,7	-	-	15 548,5	13 358,7
Kei Kecil Timur Selatan	4 094,7	8 580,7	-	-	4 094,7	8 580,7
Kei Besar	8 499,4	8 850,7	-	-	8 499,4	8 850,7
Kei Besar Utara Timur	9 198,7	11 543,8	-	-	9 198,7	11 543,8
Kei Besar Selatan	1 968,7	2 242,9	-	-	1 968,7	2 242,9
Kei Besar Utara Barat	4 256,1	5 745,3	-	-	4 256,1	5 745,3
Kei Besar Selatan Barat	6 138,1	5 425,3	-	-	6 138,1	5 425,3
Maluku Tenggara	93 562,7	99 373,6	-	-	93 562,7	99 373,6

Sumber/source : Dinas Perikanan Kabupaten Maluku Tenggara

Tabel 5.5.3 Jumlah Rumah Tangga Perikanan Budidaya menurut Kecamatan dan Jenis Budidaya di Kabupaten Maluku Tenggara, 2017
Table *Number of Aquaculture Households by Subdistrict and Type of Aquaculture in Maluku Tenggara Regency, 2017*

Kecamatan Subdistrict	Budidaya Laut Marine Culture	Tambak Brackish Water Pond	Kolam Fresh Water Pond	Keramba Cage	Jaring Apung Floating Cage Net	Sawah Paddy Field	Jumlah Total
(1)	(2)	(3)	(4)	(5)	(6)	(7)	(8)
Kei Kecil	NA	NA	NA	NA	NA	NA	427
Kei Kecil Barat	NA	NA	NA	NA	NA	NA	495
Kei Kecil Timur	NA	NA	NA	NA	NA	NA	94
Hoat Sorbay	NA	NA	NA	NA	NA	NA	560
Manyeuw	NA	NA	NA	NA	NA	NA	268
Kei Kecil Timur Selatan	NA	NA	NA	NA	NA	NA	53
Kei Besar	NA	NA	NA	NA	NA	NA	-
Kei Besar Utara Timur	NA	NA	NA	NA	NA	NA	-
Kei Besar Selatan	NA	NA	NA	NA	NA	NA	53
Kei Besar Utara Barat	NA	NA	NA	NA	NA	NA	-
Kei Besar Selatan Barat	NA	NA	NA	NA	NA	NA	376
2017	NA	NA	NA	NA	NA	NA	2 326
2016	4 261	-	-	19	-	-	4 280
2015	3 875	-	-	-	-	-	3 875

Sumber/source : Dinas Perikanan Kabupaten Maluku Tenggara

Tabel 5.5.4 **Produksi Perikanan Tangkap menurut Kecamatan dan Subsektor di Kabupaten Maluku Tenggara, 2017**
Production of Fish Capture by Subdistrict and Subsector in Maluku Tenggara Regency, 2017

Kecamatan Subdistrict	Budidaya Laut Marine Culture	Tambak Brackish Water Pond	Kolam Fresh Water Pond	Keramba Cage	Jaring Apung Floating Cage Net	Sawah Paddy Field	Jumlah Total
(1)	(2)	(3)	(4)	(5)	(6)	(7)	(8)
Kei Kecil	NA	NA	NA	NA	NA	NA	26 679,30
Kei Kecil Barat	NA	NA	NA	NA	NA	NA	4 733,90
Kei Kecil Timur	NA	NA	NA	NA	NA	NA	3 555,90
Hoat Sorbay	NA	NA	NA	NA	NA	NA	8 657,10
Manyeuw	NA	NA	NA	NA	NA	NA	13 358,70
Kei Kecil Timur Selatan	NA	NA	NA	NA	NA	NA	8 580,70
Kei Besar	NA	NA	NA	NA	NA	NA	8 850,70
Kei Besar Utara Timur	NA	NA	NA	NA	NA	NA	11 543,80
Kei Besar Selatan	NA	NA	NA	NA	NA	NA	2 242,90
Kei Besar Utara Barat	NA	NA	NA	NA	NA	NA	5 745,30
Kei Besar Selatan Barat	NA	NA	NA	NA	NA	NA	5 425,30
2017	NA	NA	NA	NA	NA	NA	99 373,60
2016	77 968,19	-	-	0,21	-	-	77 968,19
2015	-	-	-	-	-	-	-

Sumber/source : Dinas Perikanan Kabupaten Maluku Tenggara

Tabel 5.5.5 Perkembangan Hasil Penangkapan dan Nilai Ikan/Non Ikan menurut Kecamatan di Kabupaten Maluku Tenggara, 2017
Table *Trend of Grasp Product and Value of Fish/Non Fish by Subdistrict in Maluku Tenggara Regency, 2017*

Kecamatan Subdistrict	Produksi Production [Ton]	Nilai Value [000 Rp]
(1)	(2)	(3)
Kei Kecil	NA	NA
Kei Kecil Barat	NA	NA
Kei Kecil Timur	NA	NA
Hoat Sorbay	NA	NA
Manyeuw	NA	NA
Kei Kecil Timur Selatan	NA	NA
Kei Besar	NA	NA
Kei Besar Utara Timur	NA	NA
Kei Besar Selatan	NA	NA
Kei Besar Utara Barat	NA	NA
Kei Besar Selatan Barat	NA	NA
2017	94 121,2	521 473,010
2016	93 562,7	483 676 015
2015	92 896,7	484 607 362
2014	66 368,8	354 040 473

Sumber/source : Dinas Perikanan Kabupaten Maluku Tenggara

Tabel 5.5.6 Banyaknya Alat Penangkapan Ikan menurut Jenisnya di Kabupaten Maluku Tenggara, 2017
Number of Fishing Gear by Type in Maluku Tenggara Regency, 2017

Jenis Type	Kei Kecil	Kei Kecil Barat	Kei Kecil Timur
(1)	(2)	(3)	(4)
Pukat Udang <i>Shrimp Net</i>	-	-	-
Pukat Cincin <i>Purse Seine</i>	12	-	-
Pukat Ikan <i>Fish Net</i>	-	-	-
Bagan <i>Lift Net</i>	36	-	1
Jaring Insang Hanyut <i>Drift Gill Net</i>	278	80	76
Jaring Insang Lingkar <i>Encircling GN</i>	98	30	10
Jaring Insang Tetap <i>Bottom GN</i>	270	87	75
Pancing Tegak <i>Vertical Line</i>	544	412	198
Pancing Ulur <i>Hand Line</i>	412	432	203
Pancing Tonda <i>Troll Line</i>	268	213	298
Pancing Lainnya <i>Other Fishing Gear</i>	15	12	14
Alat Pengumpul Kerang <i>Shell-Fish Collectors</i>	-	-	-
Alat Pengumpul Teripang <i>Sea-Cucumber Collectors</i>	-	-	-
Sero Tancap <i>Sero Net</i>	-	-	-
Bubu <i>Fish Trap</i>	55	20	5
Lain-lain <i>Others</i>	190	120	30

Lanjutan/*Continued*

Jenis Type	Hoat Sorbay	Manyeuw	Kei Kecil Timur Selatan
(1)	(2)	(3)	(4)
Pukat Udang <i>Shrimp Net</i>	-	-	-
Pukat Cincin <i>Purse Seine</i>	-	-	-
Pukat Ikan <i>Fish Net</i>	-	-	-
Bagan <i>Lift Net</i>	-	36	-
Jaring Insang Hanyut <i>Drift Gill Net</i>	180	281	55
Jaring Insang Lingkar <i>Encircling GN</i>	120	212	13
Jaring Insang Tetap <i>Bottom GN</i>	215	213	111
Pancing Tegak <i>Vertical Line</i>	421	312	250
Pancing Ulur <i>Hand Line</i>	312	222	231
Pancing Tonda <i>Troll Line</i>	290	289	234
Pancing Lainnya <i>Other Fishing Gear</i>	21	20	15
Alat Pengumpul Kerang <i>Shell-Fish Collectors</i>	-	-	-
Alat Pengumpul Teripang <i>Sea-Cucumber Collectors</i>	-	-	-
Sero Tancap <i>Sero Net</i>	1	1	-
Bubu <i>Fish Trap</i>	30	7	3
Lain-lain <i>Others</i>	98	121	45

AGRICULTURE

Lanjutan/*Continued*

Jenis Type	Kei Besar	Kei Besar Utara Timur	Kei Besar Selatan
(1)	(2)	(3)	(4)
Pukat Udang <i>Shrimp Net</i>	-	-	-
Pukat Cincin <i>Purse Seine</i>	-	-	-
Pukat Ikan <i>Fish Net</i>	-	-	-
Bagan <i>Lift Net</i>	7	-	1
Jaring Insang Hanyut <i>Drift Gill Net</i>	80	180	35
Jaring Insang Lingkar <i>Encircling GN</i>	243	233	15
Jaring Insang Tetap <i>Bottom GN</i>	145	80	70
Pancing Tegak <i>Vertical Line</i>	711	601	89
Pancing Ulur <i>Hand Line</i>	201	54	82
Pancing Tonda <i>Troll Line</i>	355	386	98
Pancing Lainnya <i>Other Fishing Gear</i>	10	18	16
Alat Pengumpul Kerang <i>Shell-Fish Collectors</i>	-	-	-
Alat Pengumpul Teripang <i>Sea-Cucumber Collectors</i>	-	-	-
Sero Tancap <i>Sero Net</i>	2	-	-
Bubu <i>Fish Trap</i>	70	45	3
Lain-lain <i>Others</i>	97	150	10

Lanjutan/*Continued*

Jenis Type	Kei Besar Utara Barat	Kei Besar Selatan Barat
(1)	(2)	(3)
Pukat Udang <i>Shrimp Net</i>		
Pukat Cincin <i>Purse Seine</i>		2
Pukat Ikan <i>Fish Net</i>		
Bagan <i>Lift Net</i>	1	
Jaring Insang Hanyut <i>Drift Gill Net</i>	60	31
Jaring Insang Lingkar <i>Encircling GN</i>	56	40
Jaring Insang Tetap <i>Bottom GN</i>	145	50
Pancing Tegak <i>Vertical Line</i>	213	165
Pancing Ulur <i>Hand Line</i>	98	75
Pancing Tonda <i>Troll Line</i>	145	89
Pancing Lainnya <i>Other Fishing Gear</i>	70	34
Alat Pengumpul Kerang <i>Shell-Fish Collectors</i>		
Alat Pengumpul Teripang <i>Sea-Cucumber Collectors</i>		
Sero Tancap <i>Sero Net</i>		
Bubu <i>Fish Trap</i>	2	2
Lain-lain <i>Others</i>	20	34

Sumber/*source* : Dinas Perikanan Kabupaten Maluku Tenggara

Tabel 5.5.7 Banyaknya Alat Penangkapan Ikan menurut Jenisnya di Kabupaten Maluku Tenggara, 2017
Number of Fishing Gear by Type in Maluku Tenggara Regency, 2017

Kecamatan Subdistrict	Perahu Tanpa Motor Non Powered Boats	Motor Tempel Out – Boards Motors	Kapal Motor In – Board Motors
(1)	(2)	(3)	(4)
Kei Kecil	560	395	36
Kei Kecil Barat	321	53	9
Kei Kecil Timur	212	80	5
Hoat Sorbay	442	103	12
Manyeuw	459	95	15
Kei Kecil Timur Selatan	210	52	4
Kei Besar	698	127	23
Kei Besar Utara Timur	452	115	11
Kei Besar Selatan	561	53	5
Kei Besar Utara Barat	155	43	7
Kei Besar Selatan Barat	140	30	2
2017	4 210	1 146	129
2016	4 018	1 076	125
2015	4 032	1 045	135
2014	4 114	898	82

Sumber/source : Dinas Perikanan Kabupaten Maluku Tenggara

Tabel 5.5.8 Banyaknya Rumah Tangga Perikanan, Nelayan, dan Kelompok Nelayan di Kabupaten Maluku Tenggara, 2017
Table Number of Aquaculture Households, Fishermen, and Fishermen Group in Maluku Tenggara Regency, 2017

Kecamatan <i>Subdistrict</i>	Rumah Tangga Perikanan <i>Fishermen Household</i>	Nelayan <i>Fishermen</i>	Kelompok Nelayan <i>Fishermen Group</i>
(1)	(2)	(3)	(4)
Kei Kecil	427	723	11
Kei Kecil Barat	495	576	4
Kei Kecil Timur	94	480	-
Hoat Sorbay	560	522	7
Manyeuw	268	594	4
Kei Kecil Timur Selatan	53	321	-
Kei Besar	-	612	2
Kei Besar Utara Timur	-	721	14
Kei Besar Selatan	53	280	11
Kei Besar Utara Barat	-	483	8
Kei Besar Selatan Barat	376	280	3
2017	2 326	5 592	64
2016	5 220	5 620	1 743
2015	5 455	5 614	1 638
2014	5 145	5 188	1 485

Sumber/source : Dinas Perikanan Kabupaten Maluku Tenggara

Tabel 5.5.9 Produksi Ikan menurut Jenisnya di Kabupaten Maluku Tenggara, 2017
Table Fish Production by Type in Maluku Tenggara Regency, 2017

Jenis Ikan <i>Fish type</i>	2015 (Ton)	2016 (Ton)	2017 (Ton)
(1)	(2)	(3)	(4)
Udang	-	-	-
Cakalang	236,80	241,12	233,12
Tuna	-	-	-
Tenggiri	277,60	172,93	285,63
Kembung	425,40	450,15	465,15
Julung	295,50	295,48	295,18
Teri	1 163,40	1163,44	1 163,44
Selar	1 118,60	1118,76	1 345,60
Layang	522,20	520,02	899,20
Cucut	340,10	335,14	338,14
Tongkol	829,20	609,08	835,15
Kerapu	152,90	89,16	154,82
Lemuru	448,20	446,27	448,27
Lencam	760,90	760,95	710,10
Kakap	268,80	270,79	260,79
Merah Bambang	458,90	461,98	464,94
Ekor Kuning	671,60	675,70	765,80
Cumi/Sotong	23,70	16,70	-
Kurisi	420,60	422,63	418,63
Rumput Laut	70 880,59	77 968,19	6 455,70
Lain – lain	84 482,30	85 512,6	85 036,90
Jumlah Total	163 777,29	171 531,09	100 576,56

Sumber/source : Dinas Perikanan Kabupaten Maluku Tenggara

Tabel 5.5.10 Produksi Rumput Laut Kering di Kabupaten Maluku Tenggara, 2017
Table *Dry Sea Grass Production in Maluku Tenggara Regency, 2017*

Tahun (Year)	Produksi/Production (Ton)
(1)	(2)
2013	6 714,49
2014	8 192,69
2015	8 844,81
2016	9 746,15
2017	6 455,70

Sumber/source : Dinas Perikanan Kabupaten Maluku Tenggara

Tabel 5.5.11 Produksi Perikanan di Kabupaten Maluku Tenggara, 2017
Table Fishery Production in Maluku Tenggara Regency, 2017

Jenis Subsector	2017 (Ton)
(1)	(2)
Penangkapan	94 121,00
Budidaya	51 664,38
Pengolahan dan Pemasaran	
a. Non konsumsi	NA
b. Konsumsi	NA
c. Diversifikasi hasil olahan rumput laut dan ikan	NA
Total	145 785,38

Sumber/source : Dinas Perikanan Kabupaten Maluku Tenggara

Tabel 5.5.12 Produksi Ikan menurut Jenisnya pada PPN Tual di Kabupaten Maluku Tenggara , 2017
Fish Production by Type at PPN Tual in Maluku Tenggara Regency, 2017

Jenis Ikan <i>Fish type</i>	Harga <i>Price</i>		Produksi <i>Production</i> [KG]	Nilai <i>Value</i> [000 Rp]
	Terendah <i>Lowest</i> [Rp]	Tertinggi <i>Highest</i> [Rp]		
(1)	(2)	(3)	(4)	(5)
Alu-alu	8 000	10 265	132	1 298,0
Anggoli	15 394	22 336	3 839	67 064,0
Baji-baji	12 000	12 000	55	660,0
Bawal Hitam	19 000	19 000	4 624	87 856,0
Bawal Putih	19 000	19 000	1 665	31 635,0
Bulan-bulan	3 000	3 000	839	2 517,0
Cakalang	7 000	20 969	4 098	80 304,0
Cipa-cipa	3 000	5 000	24	94,0
Cucut	6 000	8 000	2 401	15 900,0
Gaga	11 000	15 000	279	3 117,0
Gajih	12 000	12 000	29	348,0
Gerot-gerot	10 000	10 000	95	950,0
Gogokan	29 000	29 000	52	1 508,0
Golok-golok	6 000	10 000	327	3 174,0
Gulama	19 000	19 000	99 210	1 884 990,0
Ikan Merah	17 000	25 000	2 038	41 276,5
Ikan Pedang	2 000	2 000	11	22,0
Ikan Tumbuk	5 000	5 000	72	360,0
Jenaha	16 409	20 000	967	16 271,5
Kaci-kaci	3 000	3 000	5	15,0
Kakap Batu	18 966	18 966	261	4 950,0
Kakap Hitam	15 000	15 000	240	3 600,0
Kakap Merah	19 089	30 800	5 865	133 694,5
Kakap Sejati	23 500	30 000	1 217	31 205,0
Kembung	17 000	17 000	50	850,0

AGRICULTURE

Lanjutan/*Continued*

Jenis Ikan <i>Fish type</i>	Harga <i>Price</i>		Produksi <i>Production</i> [KG]	Nilai <i>Value</i> [000 Rp]
	Terendah <i>Lowest</i> [Rp]	Terendah <i>Lowest</i> [Rp]		
(1)	(2)	(3)	(4)	(5)
Kerapu	21 556	37 130	2 428	57 608,0
Kerapu Karang	15 000	27 756	1 306	32 650,0
Kerapu Marmer	25 000	25 439	518	13 019,0
Kerapu Merah Bintik Biru	300 000	300 000	363	108 900,0
Kerapu Sunu	21 342	75 000	1 566	69 542,0
Kerapu Sunu	300 000	300 000	100	30 000,0
Kurisi	16 565	26 004	23 051	489 529,0
Kuro	14 000	14 000	16 777	234 878,0
Kuweh	11 000	25 000	2 787	35 293,5
Kuweh Sirip Kuning	11 000	11 000	190	2 090,0
Kuweh Bibir Tebal	16 937	16 937	1 423	24 101,0
Kuweh Sirip Hitam	15 000	15 000	116	1 740,0
Layang Anggur	13 000	13 000	120	1 560,0
Layang Benggol	3 944	12 000	8 034	56 113,0
Layang Deles	6 500	18 250	60 413	900 730,5
Layur	15 000	15 026	5 036	75 580,0
Lemadang	5 000	5 000	6	30,0
Lencam	14 998	25 820	5 327	97 608,0
Madidihang	8 500	25 502	7 220	153 361,8
Manyung	4 000	4 000	1 785	7 140,0
Markisa	12 000	23 000	283	4 768,0
Paralosi	15 563	22 376	10 432	185 176,5
Pinjalo	13 000	22 166	5 063	83 473,0
Remang	20 978	21 000	10 856	227 857,0
Salem	7 000	12 353	130	1 456,0
Sebelah	7 218	21 000	3 723	55 443,0
Sembilang	4 000	4 000	70	280,0
Setuhuk Hitam	5 000	5 000	110	550,0

Lanjutan/*Continued*

Jenis Ikan <i>Fish type</i>	Harga <i>Price</i>		Produksi <i>Production</i> [KG]	Nilai <i>Value</i> [000 Rp]
	Terendah <i>Lowest</i> [Rp]	Tertinggi <i>Highest</i> [Rp]		
(1)	(2)	(3)	(4)	(5)
Swangi	12 500	20 000	54	911,5
Talang-talang	9 000	9 000	14	126,0
Telur Ikan Terbang	59 736	83 760	78 650	6 220 872,0
Tenggiri Batang	25 000	31 000	5 833	154 687,0
Teri	8 121	10 307	66 574	607 498,5
Tigawaja	19 000	19 000	190	3 610,0
Tongkol Abu-abu	5 000	5 000	492	2 460,0
Tongkol Balaki	16 000	16 000	2 055	32 880,0
Tongkol Banyar	6 000	15 000	337	4 515,0
Tongkol Gigi Anjing	10 062	15 000	1 767	26 184,0
Tuna Albacor	11 838	27 000	10 091	170 451,0
Udang Barong	80 000	250 000	65	9 280,0
Lainnya	7 755	15 000	2 986	27 713,0
Jumlah <i>Total</i>			466 736	12 625 324,8

Sumber/*source* : PPN Tual

Tabel 5.5.13 Kunjungan Kapal Perikanan Setiap Bulan di Pelabuhan Perikanan Nusantara Tual, 2016
Table Boat Fishing Month Visits in Tual Nusantara Fishery Port, 2016

Bulan Month	Tahun/Years			
	2013	2014	2015	2016
1	2	3	4	5
Januari	28	22	-	16
Februari	24	15	-	17
Maret	36	21	-	14
April	39	14	-	41
Mei	22	23	-	140
Juni	28	9	6	63
Juli	17	18	84	68
Agustus	21	4	43	75
September	17	9	44	38
Oktober	21	24	39	19
November	34	8	21	28
Desember	21	42	1	11
Jumlah Total	308	209	238	530

Sumber/source : PPN Tual

5.6 KEHUTANAN/*FORESTRY*

Tabel 5.6.1 Luas Kawasan Hutan di Kabupaten Maluku Tenggara, 2017
Table Total Forest Area in Maluku Tenggara Regency, 2017

Uraian		Luas Kawasan Hutan
Description		Total Forest Area
(1)		(Ha)
(1)		(2)
1.	Hutan Konservasi/Concervation Forest	18 017
2.	Hutan Lindung/Protected Foresty	6 438
3.	Hutan Produksi Terbatas/Limited Production Foresty	2 399
4.	Hutan Produksi Tetap/Permanent Produciton Foresty	2 966
5.	Hutan Produksi Konversi/Conservation Production Foresty	17 322
Jumlah		47 142
Total		

Sumber/source : Dinas Kehutanan Provinsi Maluku

INDUSTRI, ENERGI, DAN PERTAMBANGAN

Industry, Energy, and Mining

DATA PDAM

2017



PRODUKSI AIR MINUM

1.493.310 M³



81%



Pelanggan air minum terbanyak merupakan kategori rumah tempat tinggal, sebanyak **5.097** pelanggan, atau sebesar **81%** dari total pelanggan

6

PENJELASAN TEKNIS

1. Industri manufaktur adalah suatu kegiatan ekonomi yang melakukan kegiatan mengubah suatu barang dasar secara mekanis, kimia, atau dengan tangan sehingga menjadi barang jadi/setengah jadi, dan atau barang yang kurang nilainya menjadi barang yang lebih tinggi nilainya, dan sifatnya lebih dekat kepada pemakai akhir. Termasuk dalam kegiatan ini adalah jasa industri dan pekerjaan perakitan.
2. Jasa industri adalah kegiatan industri yang melayani keperluan pihak lain. Pada kegiatan ini bahan baku disediakan oleh pihak lain sedangkan pihak pengolah hanya melakukan pengolahannya dengan mendapat imbalan sebagai balas jasa (upah maklun).
3. Perusahaan atau usaha industri adalah suatu unit (kesatuan) usaha yang melakukan kegiatan ekonomi, bertujuan menghasilkan barang atau jasa, terletak pada suatu bangunan atau lokasi tertentu, dan mempunyai catatan administrasi tersendiri mengenai produksi dan struktur biaya serta ada seorang atau lebih yang bertanggung jawab atas usaha tersebut.

TECHNICAL NOTES

1. *Manufacturing industry is defined as an economic activity processing basic goods mechanically, chemicals or manually into final or intermediate goods. It is also defined as processing of lower value goods into higher value goods as final or intermediate products. The activities also include services for manufacturing and assembling.*
2. *Services for manufacturing is defined as a manufacturing activity which serving other manufacturing establishments. In this case, raw materials are supplied by others while the workers are paid as a compensation for processing raw materials.*
3. *A manufacturing establishment is defined as a production unit engaged in economic activity, producing goods or services, located in a building or in a certain location, keeping a business record concerning the production and cost structure, and having a person or more that are responsible to those activities.*

INDUSTRY, ENERGY, AND MINING

4. Industri manufaktur dikelompokkan ke dalam 4 golongan berdasarkan banyaknya pekerja, yaitu: industri besar (100 orang pekerja atau lebih), industri sedang/menengah (20–99 orang pekerja), industri kecil (5–19 orang pekerja), dan industri mikro (1–4 orang pekerja).
 5. Pelanggan adalah individu atau kelompok, baik rumah tangga, perusahaan atau institusi non profit yang membeli air bersih dari perusahaan air bersih.
 6. Air disalurkan adalah volume air bersih dari perusahaan air bersih
4. *Manufacturing industries are categorized into four groups, based on the number of employees: large scale manufacturing (100 employees or more), medium scale manufacturing (20–99 employees), small scale manufacturing (5–19 employees), and micro industry (1–4 employees).*
 5. *Customers are individuals or groups, whether household, company or non-profit institutions that buy water supply from water supply establishment.*
 6. *Distributed water is the volume of water supply from water supply establishment.*

ULASAN**DESCRIPTION****Industri Kecil**

Industri kecil yang berkembang di Kabupaten Maluku Tenggara adalah sub sektor pangan, di mana mencatatkan nilai investasi, produksi, dan penjualan yang tinggi. Nilai investasinya sub sektor ini mencapai Rp. 270.050.000.000,00 pada sektor non formal. Untuk lebih jelasnya tentang industri kecil di Maluku Tenggara, dapat dilihat pada tabel 6.1.1 – 6.1.2.

Listrik

Sebagian besar kebutuhan listrik di Kabupaten Maluku Tenggara dipenuhi oleh PT. PLN [Persero] Wilayah IX Cabang Tual yang mempunyai 2 ranting yaitu Elat dan Kur.

Jumlah pelanggan pada tahun 2017 meningkat dari 29.228 pelanggan pada tahun 2016 menjadi 30.823 pelanggan pada tahun 2017.

Air

Penyaluran Air Minum di Maluku Tenggara dikelola oleh PDAM Cabang Tual. Sampai saat ini PDAM Cabang Tual masih melayani 2 wilayah, Kabupaten Maluku Tenggara dan Kota Tual. Banyaknya Pelanggan untuk tahun 2017 adalah 6.289 pelanggan, meningkat dibandingkan tahun sebelumnya. Sedangkan produksi tahun 2017

Small Industry

Small Industry that expand in Maluku Tenggara Regency is sub sector food crops at nonformal subsector, where the investment value, production, and sale have the highest value. Its investment value reaches 270.050.000.000,00 rupiahs at non formal sector. To be more detail about small industry in Maluku Tenggara, can be seen at tables 6.1.1 – 6.1.2.

Electricity

Almost all of electric needs in Maluku Tenggara Regency is fulfilled by PT. PLN [Persero] Region IX Branch of Tual that have Sub Branch that is Elat and Kur.

Meanwhile amount of customer increasing significantly, from 29.228 customers in 2016 become 30.823 customers in 2017.

Water Supply

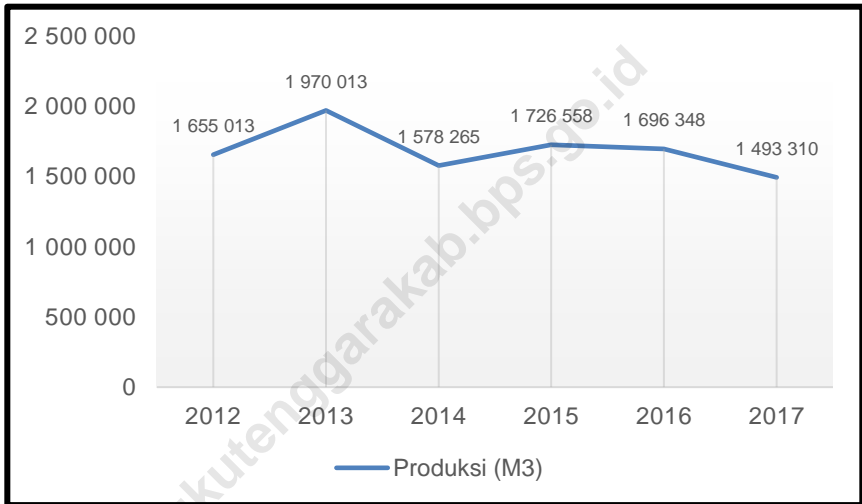
Supply of water in Maluku Tenggara Regency is managed by PDAM Cabang Tual. Till now PDAM Branch of Tual still serves 2 regions, Maluku Tenggara Regency and Tual Municipality. To the number of customers for in 2017 are 6.289 customers, level compared to year previously. Whereas production in 2017 is 1.493.310 m³, experience of decrease

INDUSTRY, ENERGY, AND MINING

sebanyak 1.493.310 m³, mengalami penurunan bila dibandingkan produksi tahun 2016 yang mencapai 1.696.348 m³.

about if compared to production in 2016 that reach 1.696.348 m³.

Gambar 6 Banyaknya Produksi Air Minum yang Diusahakan oleh PDAM Cabang Tual, 2012-2017
Picture **Product of Water Supply by the PDAM Tual, 2012-2017**



Sumber/source: Perusahaan Daerah Air Minum Cabang Tual

6.1 INDUSTRI/INDUSTRY

Tabel 6.1.1 Banyaknya Perusahaan Aneka Industri menurut Jenis dan Status Permodalan di Kabupaten Maluku Tenggara, 2015
Table *Number of Miscellaneous Industry Companies by Type and Capital and Investment Status in Maluku Tenggara Regency, 2015*

Jenis Perusahaan <i>Type of Companies</i>	Status Permodalan/ <i>Capital Investment Status</i>		
	Penanaman Modal Asing <i>Foreign Capital Investment</i>	Penanaman Modal Dalam Negeri <i>Domestic Capital Investment</i>	Non Fasilitas <i>Non Facility</i>
(1)	(2)	(3)	(4)
Cold Storage	-	√	√
Galangan Kapal	-	-	-
Tepung Ikan	-	-	-
Roti Kue	-	√	√
Photo Colour/ Studio	-	√	√
Photo Copy	-	√	√
Percetakan	-	√	√
Air Mineral	-	√	√
Pembuatan Body Motor Fiber Glass	-	√	√
Perbengkelan	-	√	√
Servis Elektronika	-	√	√
Salon Kecantikan	-	-	-
Mebel Kayu	-	√	√
Barang dari Semen	-	√	√
Vulkansir Ban	-	-	-
Alat Dapur dari Alumunium	-	√	√
Tahu/ Tempe	-	-	-
Pakaian Jadi	-	√	√
Perhiasan Emas	-	√	√
Penggergajian Kayu	-	√	√
Kerajinan Kulit Kerang	-	√	√
Kerajinan Anyaman Bambu	-	√	√
Kerajinan Anyaman Rotan	-	√	√
Kerajinan Berbahan Besi	-	√	√

Lanjutan/*Continued*

Jenis Perusahaan <i>Type of Companies</i>	Jumlah Perusahaan <i>Total Companies</i>	Nilai Investasi <i>Investment Value</i> [000Rp]
(1)	(5)	(6)
Cold Storage	3	1 200 000
Galangan Kapal	-	-
Tepung Ikan	-	-
Roti Kue	4	46 000
Photo Colour/ Studio	8	741 000
Photo Copy	9	337 000
Percetakan	2	112 000
Air Mineral	13	753 000
Pembuatan Body Motor Fiber Glass	3	300 000
Perbengkelan	35	1 845 000
Servis Elektronika	7	140 000
Salon Kecantikan	-	-
Mebel Kayu	78	6 165 000
Barang dari Semen	10	300 000
Vulkanisir Ban	-	-
Alat Dapur dari Aluminium	3	45 000
Tahu / Tempe	-	-
Pakaian Jadi	30	750 000
Perhiasan Emas	2	20 000
Penggergajian Kayu	15	225 000
Kerajinan Kulit Kerang	3	150 000
Kerajinan Anyaman Bambu	19	21 000
Kerajinan Anyaman Rotan	7	85 100
Kerajinan Berbahan Besi	14	100 000
Jumlah Total	265	13 335 100

Sumber/*source*: Dinas Perindustrian dan Perdagangan Kabupaten Maluku Tenggara

Tabel 6.1.2 Keadaan Sentra Industri Sub Sektor Industri Kecil menurut Jenis di Kabupaten Maluku Tenggara, 2015
Table **Condition for Centre Industries Sub Sector Small Industry Non Formal by Kind in Maluku Tenggara Regency, 2015**

Jenis Perusahaan <i>Type of Companies</i>	Sentra <i>Centres</i>	Unit Usaha <i>Activity Unit</i>	Tenaga Kerja <i>Workers</i>		Nilai Investasi <i>Investment value [000Rp]</i>
			Laki- Laki <i>Male</i>	Perem- puan <i>Female</i>	
(1)	(2)	(3)	(4)	(5)	(6)
Sandang & Kulit <i>Clothing & Leather</i>	-	-	-	-	-
Pangan <i>Food</i>	3	78	32	198	270 050 000
Kerajinan Umum <i>Handicraft & General</i>	2	21	40	44	92 600 000
Kimia & Bahan Bangunan <i>Chemistry & Building Materials</i>	1	25	55	-	363 000 000
Logam, Alat Angkutan & Jasa <i>Metal Transportation & Service</i>	-	-	-	-	-
Jumlah Total	6	124	127	242	725 650 000

Lanjutan/*Continued*

Jenis Perusahaan <i>Type of Companies</i>	Nilai Produksi <i>Production Value</i> [000Rp]	Nilai Penjualan <i>Sales Value</i> [000Rp]	Nilai Tambah <i>Added Value</i> [000Rp]
(1)	(6)	(7)	(8)
Sandang & Kulit <i>Clothing & Leather</i>	-	-	-
Pangan <i>Food</i>	321 500 000	1 454 876 000	-
Kerajinan Umum <i>Handicraft & General</i>	69 500 000	196 000 000	-
Kimia & Bahan Bangunan <i>Chemistry & Building Materials</i>	187 000 000	520 000 000	-
Logam, Alat Angkutan & Jasa <i>Metal Transportation & Service</i>	-	-	-
Jumlah <i>Total</i>	578 000 000	2 170 876 000	-

Sumber/source: Dinas Perindustrian dan Perdagangan Kabupaten Maluku Tenggara

6.2 ENERGI/ENERGY

Tabel 6.2.1 Tenaga Listrik yang Diusahakan oleh PT. PLN Cabang Tual, 2017
Table *Electric Capacity Generated by the State Electricity Company Branch of Tual, 2017*

Lokasi PLTD <i>Location of PLTD</i>	Jumlah Mesin <i>Number of Generators</i> [Bh]	Kapasitas Terpasang <i>Installed Capacity</i> [KW]	Daya Mampu <i>Max. Capacity</i> [KW]
(1)	(2)	(3)	(4)
Langgur	19	12 250	10 850
Sub Ranting Elat	7	2 560	700
Sub Ranting Kur	6	770	140
2017	32		
2016	29		
2015	29		
2014	36		

Lanjutan/*Continued*

Lokasi PLTD <i>Location of PLTD</i>	Beban Puncak <i>Peak Load</i> [KW]	Gardu Distribusi <i>Distribution Base</i>	
		Jumlah/ <i>Total</i> [Bh]	VA Terpasang <i>Installed VA</i> [KVA]
(1)	(5)	(6)	(7)
Langgur	8 650	218	18 622
Sub Ranting Elat	650	52	2 275
Sub Ranting Kur	120	6	225

Catatan/*Note*: Termasuk Kota Tual/*Include Municipality of Tual*Sumber/*source*: PT. PLN Persero Wilayah IX Cabang Tual

Tabel 6.2.2 Jumlah Pelanggan dan Produksi Listrik yang Diusahakan oleh PT. PLN Cabang Tual, 2017
Number of Customers Electric Produced Installed by the State Electricity Company Branch Tual, 2017

Lokasi PLTD Location of PLTD	Jumlah Pelanggan Number of Customers	Produksi Production [KWH]	Terjual Sold [KWH]
(1)	(2)	(3)	(4)
Langgur	25 187	53 940 402	48 355 902
Sub Ranting Elat	4 961	2 640 593	2 346 029
Sub Ranting Kur	675	381 480	300 603
2017	30 823		
2016	29 228		
2015	28 092		
2014	26 918		

Catatan/Note: Termasuk Kota Tual/Include Municipality of Tual

Sumber/source: PT. PLN Persero Wilayah IX Cabang Tual

Tabel 6.2.3 Banyaknya Pelanggan, Produksi dan Nilai Produksi Air Minum yang Diusahakan oleh PDAM Cabang Tual, 2017
Customers, Product and Product Value of Water Supply by the PDAM Tual, 2017

Tahun Year	Pelanggan Customers	Produksi Production [M ³]	Terjual Sold [M ³]	Nilai Value [Rp]
(1)	(2)	(3)	(4)	(5)
2017	6 289	1 493 310	894 764	5 184 434 200
2016	5 354	1 696 348	851 064	4 515 410 300
2015	4 695	1 726 558	839 060	4 641 736 000
2014	4 264	1 578 265	771 609	3 960 395 200
2013	3 222	1 970 013	681 966	3 295 189 800
2011	3 060	1 655 013	669 958	2 806 954 300
2010	2 955	1 340 928	599 960	2 199 464 600
2009	2 924	1 069 436	557 379	2 063 246 600
2008	2 797	1 078 116	-	-
2007	2 568	-	391 966	1 390 368 500
2006	2 381	936 464	548 717	1 877 565 000
2005	2 032	791 536	424 529	149 598 800

Sumber/source: Perusahaan Daerah Air Minum Cabang Tual

Tabel 6.2.4 Pelanggan Air Minum menurut Kategori Pelanggan di PDAM Cabang Tual, 2017
Water Supply Customers by Category in PDAM Branch of Tual, 2017

Kategori Pelanggan Category of Customer	Jumlah Pelanggan Number of Customers
(1)	(2)
Rumah Tempat Tinggal <i>Residences</i>	5 097
Hotel dan Objek Wisata <i>Hotel and Tourist Objects</i>	67
Badan Sosial & Rumah Sakit <i>Social Agencies & Hospitals</i>	10
Tempat Peribadatan <i>Worship Centres/Places</i>	4
Sarana Umum <i>Public Facilities</i>	51
Pertokoan dan Industri <i>Departement Store & Industry</i>	1 020
Instansi Pemerintah <i>Governmental Offices</i>	40
Lainnya <i>Others</i>	-
Jumlah Total	6 289

Sumber/source: Perusahaan Daerah Air Minum Cabang Tual

Tabel 6.2.5 **Produksi Air Minum menurut Bulan di PDAM Cabang Tual, 2017**
Table **Water Production by Month in PDAM Branch of Tual, 2017**

Bulan Month	Produksi Production (M³)
(1)	(2)
Januari/January	106 220
Februari/February	101 070
Maret/March	101 120
April/April	101 420
Mei/May	123 120
Juni/June	111 250
Juli/July	136 290
Agustus/August	141 740
September/September	142 580
Oktober/October	143 530
November/November	142 360
Desember/December	142 610
2017	1 493 310
2016	1 696 348
2015	1 726 558

Sumber/source: Perusahaan Daerah Air Minum Cabang Tual

6.3 PERTAMBANGAN/*MINING*

Tabel 6.3.1 **Produksi Bahan Galian C di Kabupaten Maluku Tenggara, 2017**
Table *Production of C Escavated in Maluku Tenggara Regency, 2017*

Jenis Bahan Galian C <i>Type Of C Escavated</i>	Volume <i>Volume</i> [M ³]
(1)	(2)
Batu Kali <i>Stones</i>	
Batu Pecah <i>Broken Stones</i>	52 511
Batu Karang <i>Coral Stones</i>	
Kerikil <i>Pebble</i>	
Pasir Pasang <i>Sand Tide</i>	
Pasir Urug <i>Sand</i>	41 648
Sirtu <i>Stone Sands</i>	128 777
Tanah Urug <i>Soil</i>	

Sumber/source: Badan Pendapatan Daerah

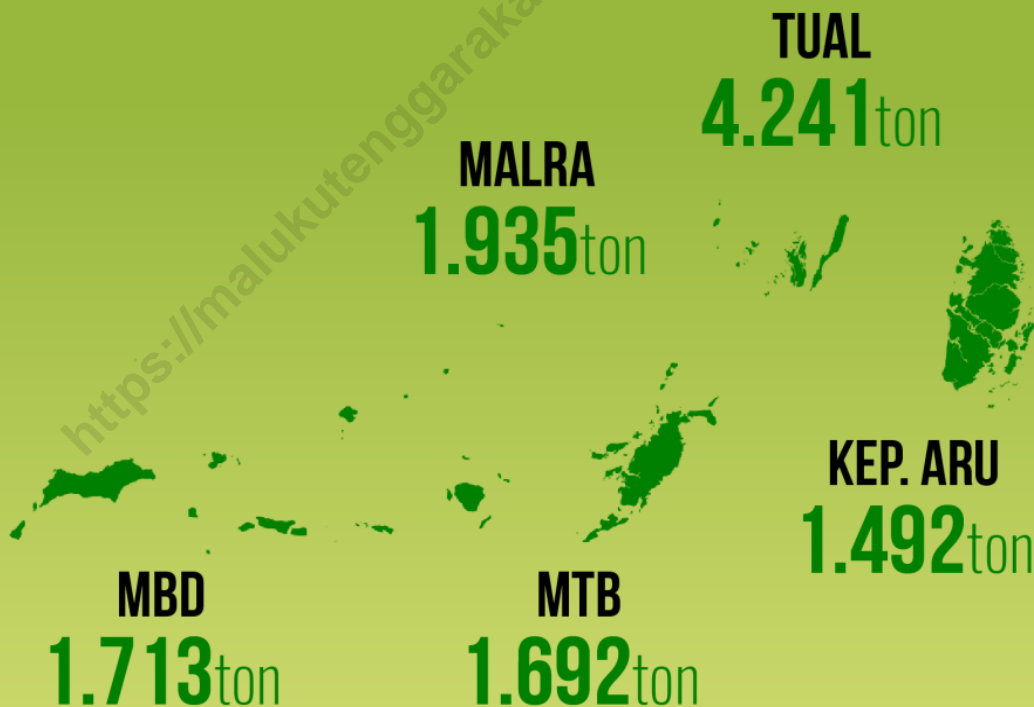
PERDAGANGAN

Trade

DATA BULOG

2017

PENYALURAN BERAS



7

PENJELASAN TEKNIS**TECHNICAL NOTES**

- | | |
|--|---|
| <ol style="list-style-type: none"> 1. Sistem pencatatan Statistik Ekspor dan Impor adalah “General Trade” dengan wilayah pencatatan meliputi seluruh wilayah kepabeanaan Indonesia. 2. Pengesahan dokumen kepabeanaan ekspor dan impor dilakukan oleh Bea dan Cukai berdasarkan Persetujuan Muat/Bongkar Barang. 3. Data ekspor berasal dari dokumen kepabeanaan BC 3.0 atau yang disebut dokumen Pemberitahuan Ekspor Barang (PEB) yang diisi oleh eksportir. 4. Data impor berasal dari dokumen kepabeanaan BC 2.0 atau yang disebut dokumen Pemberitahuan Impor Barang (PIB), Pemberitahuan Impor Barang Khusus (PIBK), Pemberitahuan Pabean Free Trade Zone (PPFTZ) dan dokumen kepabeanaan BC 2.3 yang mencatat impor barang dari Luar Negeri ke Kawasan Berikat. 5. Barang-barang yang dikirim ke luar negeri untuk diolah dicatat sebagai ekspor, sedangkan hasil olahan yang dikembalikan ke Indonesia dicatat sebagai impor. | <ol style="list-style-type: none"> 1. <i>The recording of export and import statistics is based on General Trade System covering all Indonesian customs areas.</i> 2. <i>The legalization of customs export and import documents is conducted by the Customs and Excise Office.</i> 3. <i>The export data are compiled based on customs export documents BC 3.0 or known as Export Declarations (PEB), filled by exporters.</i> 4. <i>The import data are compiled based on customs import documents BC 2.0 or known as Import Declarations Form (PIB), Import Declarations Form for Special Commodity (PIBK), Customs Declaration Form for Free Trade Zone (PPFTZ), and customs import documents BC 2.3 which records import goods from foreign country to Bounded Zones Area.</i> 5. <i>Goods send abroad for processing purposes are recorded as export while its product sent to Indonesia are recorded as import.</i> |
|--|---|

TRADE

6. Barang-barang luar negeri yang diolah di dalam negeri dicatat sebagai barang impor meskipun barang olahan tersebut akan kembali ke luar negeri.
 7. Barang-barang yang tidak dicakup dalam pencatatan:
 - a. Pakaian dan barang-barang perhiasan penumpang.
 - b. Barang-barang bawaan penumpang dari/ke luar negeri untuk dipakai sendiri, kecuali lemari es, pesawat televisi, dan sebagainya.
 - c. Barang-barang untuk keperluan perwakilan kedutaan suatu negara.
 - d. Barang-barang ekspedisi dan ekshibisi atau pameran.
 - e. Barang-barang untuk militer yang diimpor langsung oleh angkatan bersenjata
 - f. Pembungkus/peti kemas untuk diisi kembali.
 - g. Uang dan surat-surat berharga.
 - h. Barang-barang contoh
 8. Sistem pengolahan dokumen impor/ekspor Indonesia adalah sistem "Carry Over" yaitu dokumen ditunggu selama satu bulan, setelah bulan berjalan, sedangkan dokumen-dokumen yang terlambat akan diolah pada bulan berikutnya.
6. *Foreign goods processed in Indonesia are still recorded as imports although the products will be sent to abroad.*
 7. *The following goods are not included in the statistics:*
 - a. *Clothings and passengers' jewelry.*
 - b. *Luggage of passengers for own use, except refrigerators, television sets, etc.*
 - c. *Goods imported/exported for the use of foreign representative countries/embassies.*
 - d. *Goods for expeditions, and shows or exhibitions.*
 - e. *Military goods directly imported by the Armed Forces.*
 - f. *Packings/containers to be refilled.*
 - g. *Bank notes and securities*
 - h. *Sample goods*
 8. *The carry-over system is used in processing Indonesian export and import documents. Documents are processed one month after the current month, while those received later will be processed for the succeeding month. This means*

Dengan demikian dokumen bulan-bulan sebelumnya yang terlambat diterima dan masuk pada bulan berjalan, diperlakukan sebagai dokumen bulan pengolahan.

previous documents received in the current month will be treated as processed documents.

9. **Pelabuhan Muat** adalah pelabuhan darimana barang diangkut ke luar negeri atau diekspor
 10. **Negara tujuan** adalah negara tujuan akhir yang diketahui untuk barang ekspor yang dikirim ke luar negeri
 11. **Jenis komoditi** adalah barang ekspor yang dicatat sesuai kode *Harmonized System (HS)*
9. **Port of loading** is port where the goods are transported out of the country or exported.
 10. **Country of destination** is country that is known to export goods sent abroad.
 11. **Type commodity** is exported goods recorded based on *Harmonized System (HS) code*.

ULASAN**DESCRIPTION**

Jumlah pedagang di Kabupaten Maluku Tenggara meningkat dari 552 pedagang menjadi 777 pedagang di tahun 2016. Sebagian besar pedagang di Kabupaten Maluku Tenggara menurut klasifikasi izinnya adalah pedagang kecil/menengah.

The number of traders in Maluku Tenggara Regency increased from 552 traders to 777 traders in 2016. Most of the traders in Maluku Tenggara Regency according to the permission classification are small/medium enterprises.

Realisasi penyaluran beras oleh Sub Dolog Tual tahun 2017 dapat dilihat pada tabel 7.3. Pada tahun 2017 Sub Dolog Tual tidak hanya menyalurkan beras ke Kabupaten Maluku Tenggara, Aru, Maluku Tenggara Barat, dan Kota Tual, tapi juga ke Kabupaten Maluku Barat Daya.

Realization procurement and distribution of rice by Sub Dolog Tual in 2017 can be seen Table 7.3. In 2017 Sub Dolog Tual not only rice distribute to Regency of Maluku Tenggara, Aru, Maluku Tenggara Barat, and Tual Municipality, but also to Maluku Barat Daya Regency.

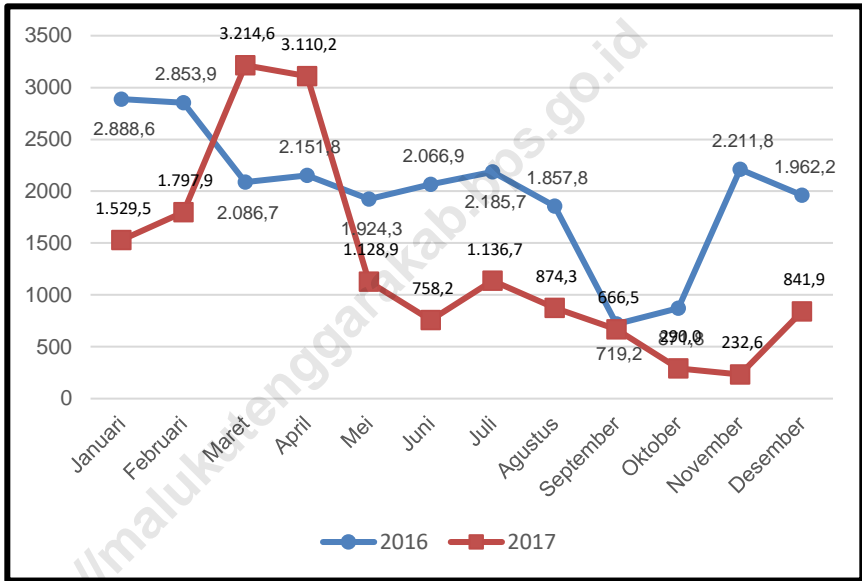
Penerbitan Tanda Daftar Perusahaan dapat dilihat pada tabel 7.4 sampai dengan tabel 7.6.

Publishing of Company Mark registration can be seen at table 7.4 up to table 7.6.

Jumlah wajib pajak karaoke, rumah makan, hotel/penginapan, dan toko/kios yang membayar retribusi pada Dinas Pendapatan Daerah di Kabupaten Maluku Tenggara dapat dilihat pada tabel 7.7.

Number of taxable register: karaoke, restaurant, hotel/lodging that paying retribution to Dinas Pendapatan Daerah in Maluku Tenggara Regency can be seen at table 7.7.

Gambar 7 Stok Akhir Penyaluran Beras [ton] oleh Sub Dolog Tual di Kabupaten Maluku Tenggara, 2016-2017
Picture Final Stock of Rice [ton] Distribution by Sub Dolog of Tual in Maluku Tenggara Regency, 2016-2017



Sumber/source: Perum Bulog Sub Divre Wilayah II Tual

Tabel 7.1 Jumlah Pedagang menurut Kecamatan di Kabupaten Maluku Tenggara, 2014-2015
Table Total of Traders by Subdistrict in Maluku Tenggara Regency, 2014-2015

Kecamatan Subdistrict	2014	2015
(1)	(2)	(3)
Kei Kecil	389	583
Kei Kecil Barat	18	19
Kei Kecil Timur	21	26
Hoat Sorbay	7	10
Manyeuw	8	11
Kei Kecil Timur Selatan	10	13
Kei Besar	74	87
Kei Besar Utara Timur	10	10
Kei Besar Selatan	11	12
Kei Besar Utara Barat	-	1
Kei Besar Selatan Barat	4	5
Jumlah Total	552	777

Sumber/source : Dinas Perindustrian dan Perdagangan Kabupaten Maluku Tenggara

Tabel 7.2 Jumlah Pedagang Tetap menurut Klasifikasi Izin dan Kecamatan di Kabupaten Maluku Tenggara, 2015
Table Total Permanent Traders by Allowed Classification and Subdistrict in Maluku Tenggara Regency, 2015

Kecamatan Subdistrict	Pedagang/Traders		
	Kecil/Menengah Small/Middle scale	Besar Big Scale	Jumlah Total
(1)	(2)	(3)	(4)
Kei Kecil	560	23	583
Kei Kecil Barat	19	-	19
Kei Kecil Timur	26	-	26
Hoat Sorbay	10	-	10
Manyeuw	10	1	11
Kei Kecil Timur Selatan	13	-	13
Kei Besar	84	3	87
Kei Besar Utara Timur	10	-	10
Kei Besar Selatan	12	-	12
Kei Besar Utara Barat	1	-	1
Kei Besar Selatan Barat	5	-	5
2015	750	27	777
2014	526	26	552
2013	159	4	163

Sumber/source : Dinas Perindustrian dan Perdagangan Kabupaten Maluku Tenggara

Tabel 7.3 Realisasi Pemasukan dan Penyaluran Beras oleh Sub Dolog Tual di Kabupaten Maluku Tenggara, 2017
Table Realization of Rice Procurement and Distribution by The Logistic Sub Depot of Tual in Maluku Tenggara Regency, 2017

Bulan Month	Stok Awal First Stock [Kg]	Pemasukan Procured [Kg]	Persediaan Total Stock [Kg]
(1)	(2)	(3)	(4)
Januari	1 962,24	319 272,99	2 281 512,99
Februari	1 529 507,02	357 822,10	1 887 329,12
Maret	1 797 913,12	1 610 274,17	3 408 187,29
April	3 214 594,89	461 697,63	3 676 292,52
Mei	3 110 217,12	73 485,00	3 183 702,12
Juni	1 128 935,12	549 212,00	1 678 147,12
Juli	758 154,12	1 399 449,72	2 157 603,84
Agustus	1 136 712,72	535 002,00	1 671 714,72
September	874 323,72	1 550 765,00	2 425 088,72
Oktober	666 526,72	49 046,08	715 572,80
November	290 046,72	1 575 205,92	1 865 252,64
Desember	232 581,72	1 471 340,00	1 703 921,72
Jumlah Total		9 952 572,61	

Lanjutan/*Continued*

Bulan <i>Month</i>	Penyaluran Berdasarkan Golongan Anggaran <i>Budgetary Distribution</i> [Kg]	Penyaluran di Luar Golongan Anggaran <i>Non Budgetary Distribution</i>				
		Beras Miskin <i>Rice of Poorness</i> [Kg]	Operasional Pasar Murni <i>Clean Marke: Operation</i> [Kg]	CBP Kota Tual <i>Tual Municipality</i> [Kg]	CBP Kab. Malra <i>Malra Regency</i> [Kg]	Lain-lain/ <i>Susut Others/ Depreciation</i> [Kg]
(1)	(6)	(7)	(8)	(9)	(10)	(11)
Januari	16 954,00	-	48 000,00	-	-	687 051,97
Februari	16 236,00	-	72 000,00	-	-	1 180,00
Maret	20 171,00	-	50 000,00	-	-	123 421,40
April	16 862,00	-	-	-	79 074,80	470 138,60
Mei	17 212,00	1 961 055,00	-	-	-	76 500,00
Juni	17 098,00	862 605,00	-	-	-	40 290,00
Juli	18 020,00	580 410,00	-	-	20 924,40	401 536,72
Agustus	17 746,00	237 345,00	-	-	-	542 300,00
September	17 952,00	1 676 505,00	-	-	-	64 105,00
Oktober	17 949,00	242 685,00	-	-	-	164 892,08
November	18 102,00	1 057 935,00	-	-	25 000,00	531 633,92
Desember	18 013,00	682 260,00	60 450,00	99 876,00	-	1 420,00
Jumlah Total	212 315,00	7 300 800,00	230 450,00	99 876,00	124 999,20	3 104 469,69

TRADE

Lanjutan/Continued

Bulan Month	Penyaluran Distributed [Kg]					Stok Akhir Final Stock [Kg]
	Kota Tual	Malra	Aru	MTB	MBD	
(1)	(12)	(13)	(14)	(14)	(15)	(16)
Januari	709 691,97	42 314,00	-	-	-	1 529 507,02
Februari	36 000,00	53 416,00	-	-	-	1 797 913,12
Maret	147 121,40	46 471,00	-	-	-	3 214 594,89
April	468 788,60	97 286,80	-	-	-	3 110 217,12
Mei	543 810,00	635 257,00	-	232 470,00	643 230,00	1 128 935,12
Juni	39 000,00	134 983,00	746 010,00	-	-	758 154,12
Juli	400 176,72	40 304,40	-	441 360,00	139 050,00	1 136 712,72
Agustus	540 910,00	84,221,00	-	172 260,00	-	874 323,72
September	257 570,00	422 132,00	-	674 805,00	404 055,00	666 526,72
Oktober	163 552,08	227 954,00	-	-	34 020,00	290 046,72
Nopember	648 028,92	100 992,00	220 020	171 285,00	492 345,00	232 581,72
Desember	286 596	49 433,00	525 990	-	-	841 902,72
Jumlah Total	4 241 246,00	1 934 764,20	1 492 020,00	1 692 180,00	1 712 700,00	

Sumber/source: Perum Bulog Sub Divre Wilayah II Tual

Tabel 7.4 Penerbitan Tanda Daftar Perusahaan [TDP] Pengusaha Tetap menurut Kecamatan di Kabupaten Maluku Tenggara, 2014 – 2015
Table Publishing of Company Mark Register of the Permanent Employers by Subdistrict in Maluku Tenggara Regency, 2014 – 2015

Kecamatan <i>Subdistrict</i>	2014	2015
(1)	(2)	(3)
Kei Kecil	198	188
Kei Kecil Barat	16	2
Kei Kecil Timur	14	5
Hoat Sorbay	6	5
Manyeuw	6	7
Kei Kecil Timur Selatan	10	4
Kei Besar	27	16
Kei Besar Utara Timur	5	3
Kei Besar Selatan	12	2
Kei Besar Utara Barat	-	-
Kei Besar Selatan Barat	2	2
Jumlah Total	296	234

Sumber/source : Dinas Perindustrian dan Perdagangan Kabupaten Maluku Tenggara

Tabel 7.5 Penerbitan Tanda Daftar Perusahaan [TDP] Pengusaha Tetap menurut Bentuk Usaha di Kabupaten Maluku Tenggara, 2012-2015
Publishing of Company Mark Register of the Permanent Employers by Type in Maluku Tenggara Regency, 2012-2015

Bentuk Usaha <i>Type of Effort</i>	2012	2013	2014	2015
(1)	(2)	(3)	(4)	(5)
Perseroan Terbatas [PT] <i>Limited Company</i>	6	9	17	17
Koperasi/ <i>Cooperation</i>	9	2	13	4
Persekutuan Komanditer [CV] <i>Partnership Company</i>	32	25	46	35
Persekutuan Firma [Fa] <i>Firm Company</i>	11	1	1	1
Perusahaan Perseorangan <i>Individual Company</i>	97	106	219	177
Bentuk Usaha Lain <i>Other Effort Type</i>	-	-	-	-
Jumlah Total	155	143	296	234

Sumber/source : Dinas Perindustrian dan Perdagangan Kabupaten Maluku Tenggara

Tabel 7.6 Pendaftaran Baru dan perpanjangan TDP menurut Bentuk Usaha di Kabupaten Maluku Tenggara, 2013-2015
Table *New and Lengthen Registration of TDP by Type of Effort in Maluku Tenggara Regency, 2013-2015*

Bentuk Usaha <i>Type of Effort</i>	2013		2014		2015	
	Baru <i>New</i>	Perpan- jangan <i>Lengthen</i>	Baru <i>New</i>	Baru <i>New</i>	Perpan- jangan <i>Lengthen</i>	Baru <i>New</i>
(1)	(2)	(3)	(4)	(2)	(3)	(4)
Perseroan Terbatas [PT] <i>Limited Company</i>	9	5	8	9	5	8
Koperasi <i>Cooperation</i>	2	-	11	2	-	11
Persekutuan Komanditer [CV] <i>Partnership Company</i>	7	13	14	7	13	14
Persekutuan Firma [Fa] <i>Firm Company</i>	-	1	1	-	1	1
Perusahaan Perseorangan <i>Individual Company</i>	76	30	170	76	30	170
Bentuk Usaha Lain <i>Other Effort Type</i>	-	-	-	-	-	-
Jumlah Total	94	49	204	94	49	204

Sumber/source : Dinas Perindustrian dan Perdagangan Kabupaten Maluku Tenggara

Tabel 7.7 Jumlah Pedagang/Kios, Hotel, Karaoke, dan Rumah Makan yang Membayar Retribusi pada BAPENDA di Kabupaten Maluku Tenggara, 2016
Table *Number of Trader, Hotel, Karaoke and Restaurant that Paying Retribution to BAPENDA in Maluku Tenggara Regency, 2016*

Tahun/ Year	Karaoke/ Bilyard (Hiburan)/ Entertainment	Rumah Makan/ Restaurant	Hotel/ Penginapan/ Hotel	Toko/ Kios/ Kiosk
(1)	(2)	(3)	(4)	(5)
2016	8	82	9	354
2015	11	93	11	308
2014	10	158	15	287
2013	8	82	9	71

Lanjutan/*Continued*

Tahun	Kios/Lokal Milik PEMDA/ <i>Kiosk</i>			
	Pasar KUD Ohoijang	Pasar Langgur Permanen	Pasar Langgur Darurat	Pasar Elat
(1)	(6)	(7)	(8)	(9)
2016	-	224	-	40
2015	-	257	-	47
2014	-	192	-	81
2013	-	138	-	26

Sumber/*source* : Dinas Pendapatan Kabupaten Maluku Tenggara

HOTEL DAN PARIWISATA

Hotel and Tourism

5 DESTINASI WISATA UNGGULAN



PENJELASAN TEKNIS

1. Wisatawan mancanegara (wisman) adalah setiap pengunjung yang mengunjungi suatu negara di luar tempat tinggalnya, didorong oleh satu atau beberapa keperluan tanpa bermaksud memperoleh penghasilan di tempat yang dikunjungi dan lamanya kunjungan tersebut tidak lebih dari satu tahun (12 bulan). Definisi ini mencakup 2 (dua) kategori wisatawan mancanegara, yaitu :
 - a. Wisatawan (turis) adalah setiap pengunjung seperti definisi di atas yang tinggal paling sedikit 24 jam, akan tetapi tidak lebih dari 1 (satu) tahun di tempat yang dikunjungi, dengan maksud antara lain: berlibur, rekreasi, olah raga, bisnis, menghadiri pertemuan, studi, dan kunjungan dengan alasan kesehatan.
 - b. *Excursionist* adalah setiap pengunjung seperti definisi di atas yang tinggal kurang dari 24 jam di tempat yang dikunjungi (termasuk "*Cruise passengers*"). *Cruise Passengers* ialah setiap pengunjung yang tiba di suatu negara di mana mereka tidak menginap di akomodasi yang tersedia di negara tersebut, misalnya dengan kapal laut.

TECHNICAL NOTES

1. *An International Visitor is any person visiting a country other than his usual place of residence for any reason other than for earning income in the country visited, and the length of stay is no more than one year (12 months). This definition covers two categories of foreign visitors, namely :*
 - a. *"Tourist" is any visitor staying for at least 24 hours, but no more than one year, in the country visited, with the intention of visiting, and for any of these purposes: Pleasure, recreation and sports, Business, visiting friends and relatives, missions, attending meetings, conferences, visit for health reasons and study.*
 - b. *"Excursionist" is any visitor staying less than 24 hours in the country visited including, "Cruise Passengers", i.e. visitors arriving in a country without staying in any accommodation available in the visited country.*

HOTEL AND TOURISM

2. Rata-rata lama tinggal adalah rata-rata waktu tinggal wisatawan mancanegara di Indonesia untuk satu kali kunjungan.
 3. Usaha penyediaan akomodasi adalah usaha yang menyediakan pelayanan penginapan yang dapat dilengkapi dengan pelayanan pariwisata lainnya. Usaha penyediaan akomodasi dapat berupa hotel, vila, pondok wisata, bumi perkemahan, persinggahan karavan, dan akomodasi lainnya yang digunakan untuk tujuan pariwisata.
 4. Hotel adalah penyediaan akomodasi secara harian berupa kamar-kamar di dalam satu bangunan yang dapat dilengkapi dengan jasa pelayanan makan dan minum, kegiatan hiburan dan atau fasilitas lainnya. Hotel terdiri dari hotel berbintang dan hotel non- bintang.
 5. Hotel bintang adalah usaha penyediaan jasa pelayanan penginapan, makan minum serta jasa lainnya bagi umum dengan menggunakan sebagian atau seluruh bangunan. Usaha ini dikelola secara komersial serta memenuhi ketentuan persyaratan sebagai hotel bintang (termasuk
2. *Average length of stay is the average stay duration of foreign visitor in Indonesia for one trip.*
 3. *The business of providing accommodation is a business that provides specialty services that can be equipped with other tourism services. It includes hotel, villa, cottage, camping, caravan stop, and other accommodation that are used for tourism purposes.*
 4. *Hotel is a daily supply of accommodation rooms within a building which can be equipped with eating and drinking services, entertainment activities and/or other facilities. Hotel consists of a classified hotel and a non-classified hotel.*
 5. *A star hotel is the business of providing an accommodation, eating and drinking as well as other services for the public by using a building or a part of a building. It is managed commercially and meets specified requirements as a star hotel (including diamonds) set forth in the decree of fostering agency.*

berlian) yang ditetapkan dalam surat keputusan instansi yang membinanya. Misalnya hotel bintang lima, hotel bintang empat dan seterusnya.

For example, five star hotel, four star hotel, and so on.

6. Tingkat penghunian kamar hotel adalah persentase banyaknya malam kamar yang dihuni terhadap banyaknya malam kamar yang tersedia.
6. *Room occupancy rate is the number of room-nights occupied divided by the number of room-nights available, multiplied by 100 percent.*
7. Rata-rata lamanya tamu menginap adalah banyaknya malam tempat tidur yang terpakai (malam tamu) dengan banyaknya tamu yang menginap di hotel atau akomodasi lainnya.
7. *Average length of stay is the number of bed-nights used (guest night) divided by the number of guests coming to spend the night at the accommodation.*

ULASAN

Akomodasi yang terdapat di Kabupaten Maluku Tenggara terkonsentrasi pada tiga kecamatan yaitu Kei Kecil, Manyeuw, dan Kei Besar. Kecamatan Kei Kecil yang menjadi pusat kabupaten memiliki jumlah akomodasi paling banyak dibanding Kecamatan lainnya sebanyak 9 akomodasi.

Restoran/rumah makan yang terdapat di Maluku Tenggara hanya ada di Kecamatan Kei Kecil dan Kei Besar. Jumlah restoran/ rumah makan yang ada di Kecamatan Kei Kecil yaitu 11 buah, sedangkan Kecamatan Kei Besar memiliki 2 buah.

Terdapat beberapa objek wisata yang terdapat di Kabupaten Maluku Tenggara. Tetapi, objek wisata yang paling favorit adalah Pantai Ngurbloat. Pantai Ngurbloat lebih dikenal oleh penduduk dengan sebutan Pantai Pasir Panjang. Pantai ini terletak di Desa Ohoi Ngilngof, Kecamatan Manyeuw, sekitar 20 km dari Langgur, ibu kota kabupaten. Pantai Pasir Panjang memiliki pasir putih yang sangat halus seperti tepung membentang sepanjang 3 km. Pantai Pasir Panjang dapat ditempuh dengan menggunakan mobil sewaan atau angkutan umum dengan waktu tempuh sekitar satu jam.

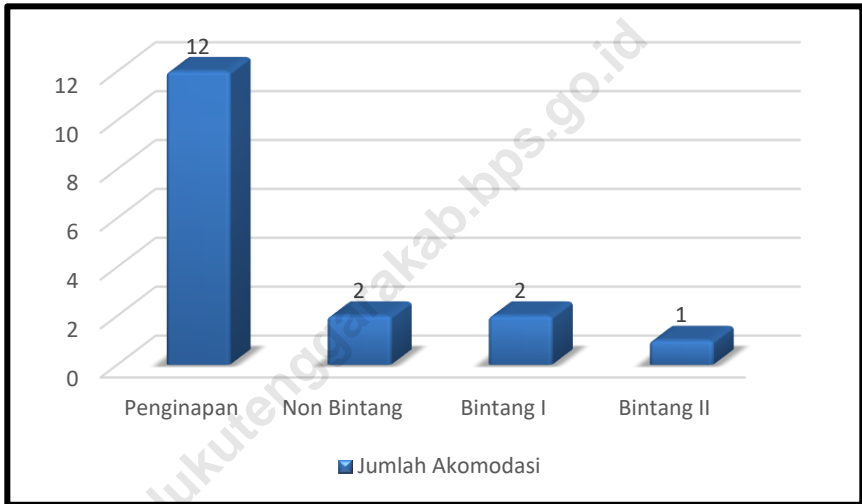
DESCRIPTION

Accommodation located in Maluku Tenggara Regency concentrated in three subdistricts namely Kei Kecil, Manyeuw and Kei Besar. Subdistrict of Kei Kecil which became the center of the district has the most number of accommodation compared to other sub-district as much as 9 accommodations.

Restaurants located in Maluku Tenggara are only in Kei Kecil and Kei Besar. Total restaurants in the Subdistrict of Kei Kecil is 11 restaurants, while the Subdistrict of Kei Besar have the two restaurants.

There are several tourism objects located in Maluku Tenggara Regency. However, the most favorite tourist objects is the Ngurbloat beach. Ngurbloat Beach better known by the residents as Pasir Panjang Beach. This beach is located in the Ohoi Ngilngof Village, Manyeuw Subdistrict, about 20 km from Langgur, centre of the regency. Pasir Panjang Beach has very smooth white sand like flour stretching along 3 km. Pasir Panjang Beach can be reached by rental car or public transportation takes about an hour.

Gambar 8 Jumlah Akomodasi berdasarkan Klasifikasi di Kabupaten Maluku Tenggara, 2017
Picture **Jumlah Akomodasi berdasarkan Klasifikasi di Kabupaten Maluku Tenggara, 2017**
Numbers of Acomodation by Classification in Maluku Tenggara Regency, 2017



Sumber/source: Dinas Pariwisata dan Kebudayaan Kabupaten Maluku Tenggara

8.1 HOTEL/HOTEL

Tabel 8.1.1 Akomodasi menurut Alamat, Jumlah Kamar, dan Jumlah Tempat Tidur di Kabupaten Maluku Tenggara, 2017
Table Acomodation by Address, Number of Room, and Number of Bed in Maluku Tenggara Regency, 2017

Nama Akomodasi <i>Names of Acomodation</i>	Desa/Kel. <i>Village</i>	Kamar <i>Rooms</i>	Tempat Tidur <i>Beds</i>
(1)	(2)	(3)	(4)
Kei Kecil			
Suita Hotel	Langgur	53	91
Hotel Dragon	Langgur	25	36
Hotel Syafira	Langgur	25	27
Hotel Grand Villia	Langgur	38	50
Aurelia Hotel	Langgur	28	60
Wisma Matahari	Langgur	22	27
Hotel Langgur	Langgur	NA	NA
Savana Cottage	Ohoidertawun	4	4
Penginapan Pariwisata	Ohoidertawun	1	2

Sumber/source : Dinas Pariwisata dan Kebudayaan Kabupaten Maluku Tenggara

Lanjutan/*Continued*

Nama Akomodasi <i>Names of Acomodation</i>	Desa/Kel. <i>Village</i>	Kamar <i>Rooms</i>	Tempat Tidur <i>Beds</i>
(1)	(2)	(3)	(4)
Kei Manyeuw			
Penginapan Evaline	Ngilngof	3	3
Penginapan Delima	Ngilngof	3	3
Penginapan Romeo	Ngilngof	4	4
Villa Ohoiew	Ngilngof	8	16
Coaster Cottage	Ohoillir	6	9
Kei Besar			
Penginapan Sanohi	Elat	8	16
Penginapan Eden	Depur	3	5
Penginapan Susteran	Katlarat Elat	6	10

Sumber/*source* : Dinas Pariwisata dan Kebudayaan Kabupaten Maluku Tenggara

Tabel 8.1.2 Nama Akomodasi Berdasarkan Klasifikasi di Kabupaten Maluku Tenggara, 2016
Table Names of Acomodation Pursuant to Classification in Maluku Tenggara Regency, 2016

Nama Akomodasi <i>Names of Acomodation</i>	Klasifikasi/ <i>Classification</i>			
	Penginapan	Non Bintang	Bintang I	Bintang II
(1)	(2)	(3)	(4)	(5)
Suita Hotel			√	
Hotel Dragon		√		
Hotel Syafira		√		
Hotel Grand Villia				√
Aurelia Hotel			√	
Wisma Matahari	√			
Hotel Langgur	√			
Savana Cottage	√			
Penginapan Pariwisata	√			
Penginapan Evaline	√			
Penginapan Delima	√			
Penginapan Romeo	√			
Villa Ohoiew	√			
Coaster Cottage	√			
Penginapan BRI	√			
Penginapan Eden	√			
Penginapan Susteran	√			

Sumber/*source* : Dinas Pariwisata dan Kebudayaan Kabupaten Maluku Tenggara

8.2 PARIWISATA/*TOURISM*

Tabel 8.2.1 Jumlah Restoran/Rumah Makan menurut Kecamatan di Kabupaten Maluku Tenggara, 2017
Table *Number of Restaurant by Subdistrict in Maluku Tenggara Regency, 2017*

	Kecamatan <i>Subdistrict</i>	2015	2016	2017
	(1)	(2)	(3)	(4)
1	Kei Kecil	11	8	29
2	Kei Kecil Barat	-	-	-
3	Kei Kecil Timur	1	1	2
4	Hoat Sorbay	-	-	2
5	Manyeuw	1	1	1
6	Kei Kecil Timur Selatan	-	2	2
7	Kei Besar	2	2	5
8	Kei Besar Utara Timur	-	-	-
9	Kei Besar Selatan	-	-	-
10	Kei Besar Utara Barat	-	-	-
11	Kei Besar Selatan Barat	-	-	-
	Maluku Tenggara	15	14	41

Sumber/*source* : Dinas Pariwisata dan Kebudayaan Kabupaten Maluku Tenggara

Tabel 8.2.2 Objek-objek Wisata di Kabupaten Maluku Tenggara, 2017
Table *Tourism Objects in Maluku Tenggara Regency, 2017*

No.	Kecamatan <i>Subdistrict</i>	Objek Wisata <i>Tourism Object</i>	Lokasi <i>Location</i>
(1)	(2)	(3)	(4)
1	Kei Kecil	Taman Ziarah Uskup Johanis Aerts Taman Ziarah Bukit Masbait Pantai Nadiun Ohoidertawun Pantai Elomel Sathean Tenan Bes (Nekara)	Langgur Ohoi Kelanit Ohoi Ohoidertawun Ohoi Sathean Ohoi Faan
2.	Manyeuw	Pantai Debut Pulau-pulau 10 Pantai Ngurbloat Pantai Ngursarnadan	Ohoi Debut Ohoi Debut Ohoi Ngilingof Ohoi Ohoililir
3.	Hoat Sorbay	Pemandian Evu Goa Hawang Ekowisata Mangrove Warwut	Ohoi Evu Ohoi Letvuan Ohoi Warwut
4.	Kei Kecil Timur	Pantai Disuk Situs Sirian-Sirien Makam Nen Dit Sakmas	Ohoi Disuk Ohoi Elar Ohoi Wain
5.	Kei Kecil Timur Selatan	Pantai Uf	Pulau Uf

Lanjutan/ *Continued*

No.	Kecamatan	Objek Wisata	Lokasi <i>Location</i>
(1)	(2)	(3)	(4)
6.	Kei Kecil Barat	Pantai Ngurtavur Desa Budaya Tanimbar Kei Terumbu Karang Pantai Ohoibertutu Pantai Matwaer	Ohoi Warbal Ohoi Tanimbar Kei Ohoi Tanimbar Kei Ohoi Ohoibertutu Ohoi Matwaer
7.	Kei Besar	Pantai Daftel Pantai Walar Meriam Portugis Pantai Ler- Ohoilim Bukit Indah Air Terjun Bombay Benteng Walwulurat	Ohoi Daftel Ohoi Ohoiwait Ohoi Ohoiwait Ler Ohoilim Ohoi Bombay Ohoi Bombay Ohoi Wulurat
8.	Kei Besar Utara Timur	Kampung Adat Banda Ely Ohoi Wisata Wassar Pantai Haar Pantai Tanjung Ular Ohoi Wisata Wassar	Ohoi Banda Ely Ohoi Wassar Ohoi Haar Ohoi Ohoiraut Ohoi Wassar
9.	Kei Besar Selatan	Batu Kapal Soblak Air Terjun Weduar	Ohoi Weduar Ohoi Weduar
10.	Kei Besar Utara Barat	Air Terjun Ad	Ohoi Ad

Sumber/source: Dinas Pariwisata dan Kebudayaan Kabupaten Maluku Tenggara

TRANSPORTASI DAN KOMUNIKASI

Transportation and Communication

BANDARA KAREL SADSUITUBUN

2017

**MEMUAT BAGASI
650ton KARGO**

**1.553 PESAWAT
DIBERANGKATKAN**



**62.340
ORANG BERPERGIAN**

9

PENJELASAN TEKNIS

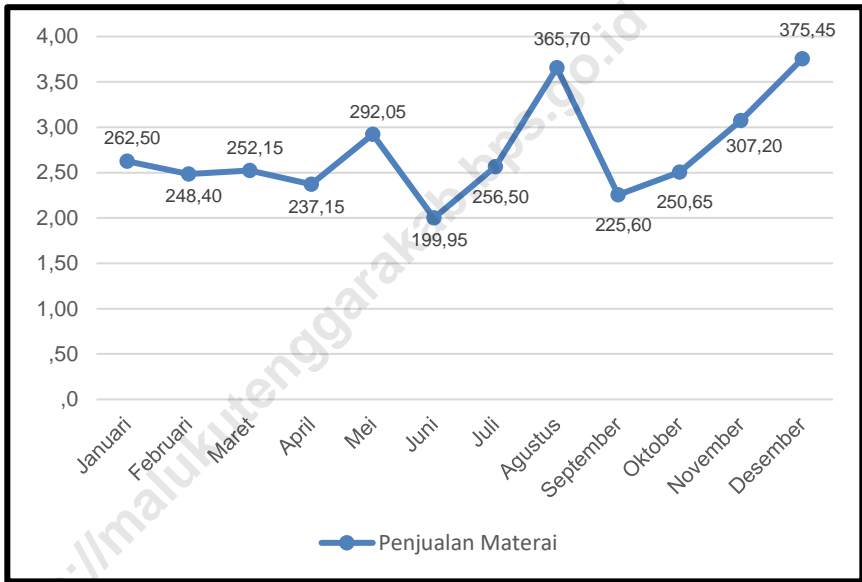
1. **Kunjungan kapal** adalah kapal yang datang di pelabuhan baik untuk berlabuh di perairan maupun bersandar di dermaga.
2. **Gross Ton (GT)** adalah volume ruangan kapal dalam m³, kecuali terowongan, lubang poros baling-baling, tempat jangkar, dan alas ganda.
3. **Kantor Pos** adalah tempat pemberi pelayanan komunikasi tertulis dan atau surat elektronik, layanan paket, layanan logistik, layanan transaksi keuangan, dan layanan keagenan pos untuk kepentingan umum. Rumah pos berfungsi sama seperti kantor pos dan kantor pos pembantu, bedanya rumah pos biasanya terletak di daerah terpencil.
4. **Telekomunikasi** adalah setiap pemancaran, pengiriman dan atau penerimaan dari setiap informasi dalam bentuk tanda-tanda, isyarat, tulisan, gambar, suara dan bunyi melalui sistem kawat, optik, radio atau sistem elektromagnetik lainnya.

TECHNICAL NOTES

1. **Ship call** is a ship arriving at a port either for mooring or berthing.
2. **Gross Ton (GT)** is total volume of all room in a ship (m³), excluding the volume of tunnel, the axle of propellers, the anchor, and the chain locker.
3. **Post Office** is a service provider facility of written communication and or electronic mail, parcel service, logistics services, financial transaction services, and postal services to the public. Postal house has the same function as the post office and subsidiary of post office, the difference is that postal house is usually located in remote areas.
4. **Telecommunication** includes every transmitting, delivering and or receiving from every information of marking, signal, article, picture, sound and voice through strand of wire system, optic, radio or other electromagnetic system.

ULASAN	DESCRIPTION
<p>Jalan di Kabupaten Maluku Tenggara memiliki total panjang 454,43 km, yang merupakan jalan kabupaten.</p>	<p><i>Streets in Maluku Tenggara Regency totalize length 454,43 km, that is regency street.</i></p>
<p>Bandar Udara Karel Satsuitubun merupakan bandar udara yang melayani lalu lintas angkutan udara di Kabupaten Maluku Tenggara dan Kota Tual. Selama tahun 2017, jumlah penerbangan sebanyak 3.433 penerbangan, 1.715 penerbangan tiba di Bandara Karel Satsuitubun dan 1.718 penerbangan berangkat dari Bandara Karel Satsuitubun. Sedangkan jumlah penumpang berangkat pada tahun 2016 mengalami kenaikan dibandingkan jumlah penumpang pada tahun 2017. Untuk lebih jelasnya dapat dilihat pada Tabel 9.1.12.</p>	<p><i>Airports of Karel Satsuitubun is an airport that served air transport traffic in Maluku Tenggara Regency and Tual City. During 2017, total of flight is 3.433 flights, 1.715 flights arrive at Bandara Dumatubun and 1.718 flights depart from Bandara Karel Satsuitubun. Where as amount of passenger depart in 2016 increased compared to amount of passenger in 2017. To be more detail can be seen at Tables 9.1.12.</i></p>
<p>Sambungan telepon tetap di Kabupaten Maluku Tenggara hanya tersedia di dua Kecamatan saja, Kecamatan Kei Kecil dan Kecamatan Kei Besar.</p>	<p><i>Fixed telephone connection in Maluku Tenggara Regency only available at two districts, Subdistrict of Kei Kecil and Subdistricts of Kei Besar.</i></p>
<p>Pelayanan jasa pengiriman pos di Kabupaten Maluku Tenggara dilayani oleh PT. Pos Cabang Tual yang melayani dua kabupaten/kota yaitu, Kabupaten Maluku Tenggara dan Kota Tual. Rinciannya dapat dilihat pada Tabel 9.2.2 sampai Tabel 9.2.12.</p>	<p><i>Service activities of post delivery in Maluku Tenggara Regency is served by PT. Post Branch of Tual that serve two Regency/Municipality that is, Maluku Tenggara Regency and Tual City. Its detail can be seen at Table 9.2.2 till Table 9.2.12.</i></p>

Gambar 9 Hasil Penjualan Materai pada PT. Pos Indonesia Cabang Tual menurut Bulan [Juta Rupiah], 2017
Picture **Tual** **Money Value of Postal Articles Sold by the Post Indonesia PT. Branch of Tual by Month [Milion Rupiahs], 2017**



Sumber/source: PT. Pos Indonesia Cabang Tual

9.1 TRANSPORTASI/TRANSPORTATION

**Tabel 9.1.1 Panjang Jalan Negara, Provinsi dan Kabupaten di Kabupaten
Table Maluku Tenggara, 2017**
*Length of State, Provincial and Regency Roads in Maluku
Tenggara Regency, 2017*

	Uraian Description	Negara State	Provinsi Provincial	Kabupaten Regency
	(1)	(2)	(3)	(4)
I.	Jenis Permukaan <i>Type of Surface Road</i>			
	Diaspal/ <i>Asphaled</i>	-	-	328,00
	Kerikil/ <i>Gravel</i>	-	-	-
	Tanah/ <i>Earth</i>	-	-	109,65
	Hotmix/ <i>Hotmix</i>	-	-	-
	Tidak dirinci	-	-	16,78
II.	Kondisi Jalan <i>Condition of Road</i>	-	-	454,43
	Baik/ <i>Good</i>	-	-	185,80
	Sedang/ <i>Moderate</i>	-	-	26,31
	Rusak Ringan / <i>Light Damaged</i>	-	-	24,43
	<i>Heavy Damaged</i>	-	-	217,89
III.	Kelas Jalan <i>Class of Road</i>	-	-	454,43
	Kelas/ <i>Class I</i>	-	-	-
	Kelas/ <i>Class II</i>	-	-	-
	Kelas/ <i>Class III</i>	-	-	-
	Kelas/ <i>Class IIIA</i>	-	-	-
	Kelas/ <i>Class IIIB</i>	-	-	-
	Kelas/ <i>Class IIIC</i>	-	-	-
	Tidak Dirinci	-	-	-
	<i>Not Specified</i>	-	-	-

Sumber/source : Dinas Pekerjaan Umum, Perumahan, Pertambangan dan Energi Kabupaten Maluku Tenggara

Tabel 9.1.2 Panjang Jalan menurut Kecamatan dan Jenis Permukaan Jalan di Kabupaten Maluku Tenggara (km), 2017
Table Length of Roads by Subdistrict and Type of Road Surface in Maluku Tenggara Regency (km), 2017

Kecamatan Subdistrict	Jenis Permukaan Jalan/Type of Road Surface			Jumlah Total
	Aspal Pavement	Tanah Ground	Lainnya Other	
(1)	(2)	(3)	(4)	(5)
Kei Kecil	54,57	13,69	11,4	79,66
Kei Kecil Barat	28,06	7,37	2,63	38,06
Kei Kecil Timur	19,31	16,80	18,25	54,36
Hoat Sorbay	41,16	0,50	8,65	50,31
Manyeuw	66,80	3,30	10,65	80,75
Kei Kecil Timur Selatan	-	0,50	0,90	1,40
Kei Besar	6,10	12,04	25,06	43,20
Kei Besar Utara Timur	-	8,97	1,03	10,00
Kei Besar Selatan	9,20	17,83	42,00	69,03
Kei Besar Utara Barat	-	19,51	40,19	59,70
Kei Besar Selatan Barat	9,20	9,15	58,20	76,55
Jumlah/Total	234,40	109,66	218,96	563,02

Sumber/source : Dinas Pekerjaan Umum, Perumahan, Pertambangan dan Energi Kabupaten Maluku Tenggara

Tabel 9.1.3 Realisasi Bongkar Muat pada Pelabuhan Tual menurut Jenis Barang, 2017
Stevedoring Realization at Port of Tual by Kinds of Goods, 2017

Tahun Year	JenisBarang yang Dimuat/Kind of Goods Loaded		
	Bahan Bakar Minyak Oil Fuel Sold [Kl]	Semen Cement [Ton]	Campuran Mixture [Ton]
(1)	(2)	(3)	(4)
2017	169 743	1 665,5	11 255,1
2016	153 950	1 133	30 528
2015	172 015	832	21 168
2014	103 615	1 322	72 100
2013	70 964	770	82 095
2012	72 994	711	10 705

Lanjutan/*Continued*

Tahun Year	JenisBarang yang Dibongkar/ <i>Kind of Goods Unloaded</i> [Ton]		
	Bahan Bakar Minyak <i>Oil Fuel Sold</i> [Kl]	Semen <i>Cement</i> [Ton]	Campuran <i>Mixture</i> [Ton]
(1)	(5)	(6)	(7)
2017	198 608	3 733	10 507,6
2016	188 621	15 400	262 332
2015	122 176	15 326	224 956
2014	118 685	12 359	205 038
2013	120 225	8 314	221 495
2012	116 869	13 054	62 629

Sumber/*source* : Kantor Pelabuhan Tual

Tabel 9.1.4 Kegiatan Bongkar Muat, Kunjungan Kapal dan Arus Penumpang di Pelabuhan Tual, 2015-2017
Table Ship Calls, Stevedoring Activities and Passenger Traffic at the Port of Tual, 2015-2017

Uraian Description	2015	2016	2017
(1)	(2)	(3)	(4)
Kunjungan Kapal <i>Ship Calls</i>	2 916	2 366	1 763
Ukuran Kapal (GT) <i>Ship Tonnage</i>	2 873 534	2 954 655	3 016 426
Barang Bongkar (T/m³) <i>Freight Unloaded</i>	175 774	211 238	229 102,3
Barang muat (T/m³) <i>Freight Loaded</i>	35 411	25 617	164 458,4
Penumpang turun <i>Arriving Passengers</i>	91 789	105 937	97 057
Penumpang Naik <i>Embarking Passengers</i>	102 383	113 294	111 124

Sumber/source : Kantor Pelabuhan Tual

Tabel 9.1.5 Arus Penumpang dan Barang yang Dilayari Kapal Penumpang Cepat PT. PELNI di Pelabuhan Tual, 2017
Table Passenger and Freight Traffic of Fast Ships of PELNI in Port of Tual , 2017

Uraian Description	KM Tidar	KM Tatamailau	KM Sirimau	KM Nggapulu	KM Leuser
(1)	(2)	(3)	(4)	(5)	(6)
Penumpang turun <i>Arriving Passengers</i> [orang]	23 559	5 827	4 704	32 291	7 175
Penumpang Naik <i>Embarking Passengers</i> [orang]	17 672	11 527	4 743	26 795	4 628
Barang Bongkar <i>Freight Unloaded</i> [T/M ³]	192	9	14	473	34
Barang muat <i>Freight Loaded</i> [T/M ³]	88	2	71	176	43

Sumber/source : PT. PELNI

Tabel 9.1.6 Banyaknya Kendaraan yang Terdaftar menurut Jenis dan Plat Dasar di Kabupaten Maluku Tenggara, 2017
Number of Vehicles to Registered by Type and Base Plate in Maluku Tenggara Regency, 2017

Jenis Kendaraan <i>Type of Vehicles</i>	Merah <i>Red</i>	Kuning <i>Yellow</i>	Hitam <i>Black</i>	Jumlah <i>Total</i>
(1)	(2)	(3)	(4)	(5)
Sedan, Jeep, Stasion Wagon <i>Sedan, Sedan, Station Wagon</i>	1	-	8	9
Stasion/Station	28	9	95	132
Micro Bus, Bus /Mini Bus, Bus	3	-	-	3
Truk, Pick-up/Truck, Pick up	4	70	6	80
Sepeda Motor Roda Dua/Motor Cycle*)	144	-	1 245	1 389
Sepeda Motor Roda Tiga/ Motor Tricycle	5	-	10	15
Jumlah	185	79	1 364	1 628

Catatan/ Note : *) = Termasuk Skuter/ Inclusive of Scooter

Sumber/source : Dinas Pendapatan Propinsi Maluku UPT. Maluku Tenggara

**Tabel 9.1.7 Angkutan Penumpang dan Barang pada Lintas
Table Penyeberangan Tual - Dobo [pp], 2017
Passengers and Freight Traffics at Tual – Dobo Ferryboat
Line [vv], 2017**

Bulan Month	Penumpang Passangers [orang / people]	Barang Goods [Ton]	Kendaraan Vehicles		Rit Trips
			Roda 2 2 Wheels	Roda 4 4 Wheels	
(1)	(2)	(3)	(4)	(5)	(6)
Januari	1 180	28	49	11	12
Februari	522	59	38	1	14
Maret	853	105	77	11	16
April	736	78	47	9	10
M e i	877	63	66	4	12
Juni	895	78	60	7	10
Juli	1 051	170	110	10	12
Agustus	599	382	42	8	12
September	DOCKING TAHUNAN				
Oktober	628	156	41	5	10
November	1 954	135	90	8	16
Desember	2 403	97	86	5	12
2017	11 698	1 351	706	79	136
2016	13 647	891	600	96	142
2015	3 589	2 062	624	120	134
2014	10 754	2 136	106	106	130

Sumber/source : PT. ASDP Cabang Tual

**Tabel 9.1.8 Angkutan Penumpang dan Barang pada Lintas
Table Penyeberangan Tual - Larat [pp], 2017
Passengers and Freight Traffics at Tual – Larat Ferryboat
Line [vv], 2017**

Bulan Month	Penumpang Passangers [orang / people]	Barang Goods [Ton]	Kendaraan Vehicles		Rit Trips
			Roda 2 2 Wheels	Roda 4 4 Wheels	
(1)	(2)	(3)	(4)	(5)	(6)
Januari	256	19	10	-	6
Februari	219	56	27	4	8
Maret	316	68	24	5	6
April	345	74	26	7	10
M e i	147	30	7	1	6
Juni	19	8	3	-	2
Juli	112	15	4	-	5
Agustus	174	34	18	-	7
September	323	56	17	2	10
Oktober	562	45	21	1	10
November	682	31	34	1	10
Desember	941	43	48	2	8
2017	4 096	479	239	22	88
2016	2 728	387	71	34	62
2015	1 932	385	50	29	37
2014	1 463	240	51	20	32

Sumber/source : PT. ASDP Cabang Tual

Tabel 9.1.9 Angkutan Penumpang dan Barang pada Lintas Penyeberangan Tual - Tayando [pp], 2017
Table Passengers and Freight Traffics at Tual – Tayando Ferryboat Line [vv], 2017

Bulan Month	Penumpang Passangers [orang / people]	Barang Goods [Ton]	Kendaraan Vehicles		Rit Trips
			Roda 2 2 Wheels	Roda 4 4 Wheels	
(1)	(2)	(3)	(4)	(5)	(6)
Januari	2 053	15	103	1	10
Februari	1 764	17	117	1	16
Maret		DOCKING TAHUNAN			
April	1 727	17	147	2	16
M e i	2 221	16	130	-	18
Juni	2 754	25	157	1	18
Juli	3 158	28	138	2	18
Agustus	1 541	22	66	2	12
September	2 558	38	172	-	18
Oktober	2 348	18	126	-	16
November	3 072	19	5	-	18
Desember	3 533	3	-	-	18
2017	26 729	218	1 161	9	178
2016	27 476	930	1 242	10	176
2015	904	443	639	1	178
2014	21 108	1 613	558	1	174

Sumber/source : PT. ASDP Cabang Tual

**Tabel 9.1.10 Angkutan Penumpang dan Barang pada Lintas
Table Penyeberangan Tual - Kur [pp], 2017
Passengers and Freight Traffics at Tual – Kur Ferryboat Line
[vv], 2017**

Bulan Month	Penumpang Passangers [orang / people]	Barang Goods [Ton]	Kendaraan Vehicles		Rit Trips
			Roda 2 2 Wheels	Roda 4 4 Wheels	
(1)	(2)	(3)	(4)	(5)	(6)
Januari	697	24	29	-	6
Februari	356	82	33	-	4
Maret		DOCKING TAHUNAN			
April	412	30	24	-	4
M e i	547	7	31	-	6
Juni	297	7	29	-	6
Juli	568	14	35	-	8
Agustus	500	13	32	-	8
September	522	6	33	-	6
Oktober	571	-	46	-	6
November	1 015	35	83	-	8
Desember	727	-	68	-	6
2017	6 212	218	443	-	68
2016	5 481	228	371	-	68
2015	4 912	447	322	-	70
2014	3 932	261	199	-	66

Sumber/source : PT. ASDP Cabang Tual

Tabel 9.1.11 **Aktivitas Lalu Lintas Angkutan Udara pada Bandar Udara Karel Sadsuitubun di Kabupaten Maluku Tenggara, 2017**
Table **Traffics Air Line Activities at Karel Sadsuitubun Airport Langgur in Maluku Tenggara Regency, 2017**

Bulan Month	Pesawat Udara Air Ship		Penumpang Passenger	
	Tiba Arrive	Berangkat Depart	Tiba Arrive [orang / people]	Berangkat Depart [orang / people]
(1)	(2)	(3)	(4)	(5)
Januari	145	144	5 566	5 568
Februari	116	115	3 909	4 213
Maret	134	135	4 579	4 564
April	124	123	4 719	4 988
M e i	130	131	4 902	4 954
Juni	130	127	4 717	4 750
Juli	136	135	6 228	5 926
Agustus	127	130	4 849	5 413
September	130	128	5 028	5 150
Oktober	132	131	5 371	5 450
November	121	122	5 263	5 635
Desember	132	132	5 550	5 729
2017	1 557	1 553	60 681	62 340
2016	1 661	1 658	61 235	61 365
2015	1 715	1 718	54 595	57 938
2014	1 464	1 464	46 871	47 798

TRANSPORTATION AND COMMUNICATION

Lanjutan/Continued

Bulan Month	Bagasi Bagage		Kargo Cargo		Pos/Paket Post/Package	
	Bongkar Unloaded	Muat Loaded	Bongkar Unloaded	Muat Loaded	Bongkar Unloaded	Muat Loaded
(1)	(7)	(8)	(9)	(10)	(11)	(12)
Januari	50 636	41 914	16 792	14 641	6 440	-
Februari	35 591	31 506	9 274	17 243	5 550	-
Maret	42 385	32 415	9 217	17 285	6 020	-
April	45 853	36 996	12 769	25 620	5 900	-
M e i	48 329	37 117	10 782	25 725	6 120	-
Juni	47 266	35 457	12 341	6 759	5 900	-
Juli	63 529	46 093	13 557	5 608	6 000	-
Agustus	45 472	43 348	18 467	3 692	5 600	-
September	49 174	35 792	12 803	3 758	5 480	-
Oktober	54 104	38 618	17 170	15 941	5 800	-
November	50 970	44 085	15 195	22 477	5 280	-
Desember	54 853	41 004	15 406	27 234	5 260	-
2017	588 162	464 345	163 773	185 983	69 350	-
2016	568 492	445 835	197 141	92 738	63 057	6 600
2015	495 341	437 135	264 489	45 406	46 670	-
2014	462 554	375 421	498 097	24 353	11 200	10 800

Sumber/source: Kantor Unit Penyelenggara Bandar Udara Karel Sadsuitubun Langgur

9.2 KOMUNIKASI/*COMMUNICATION*

Tabel 9.2.1 Banyaknya Satuan Sambungan Telepon di Kabupaten Maluku Tenggara, 2015-2017
Table *Number of Telephone Connection Unit in Maluku Tenggara Regency, 2015-2017*

Tahun <i>Year</i>	Banyaknya Sambungan <i>Total Connection Unit</i>	Keterangan <i>Notes</i>
(1)	(2)	(3)
2015	1 376	-
2016	1 687	-
2017	1 650	-

Catatan : * Gabungan Kota Tual dan Kabupaten Maluku Tenggara /

Note : *Combination of Tual Municipality and Maluku Tenggara Regency

Sumber/source : Kantor Cabang Telekomunikasi Tual

Tabel 9.2.2 Hasil Penjualan Meterai pada PT. Pos Indonesia Cabang Tual menurut Bulan [Rupiah], 2017
Money Value of Materials Sold by the Post Indonesia PT. Branch of Tual by Month [Rupiahs], 2017

Bulan Month	Meterai Materials	
	3 000	6 000
(1)	(2)	(3)
Januari	23 400 000	239 100 000
Februari	21 300 000	227 100 000
Maret	15 150 000	237 000 000
April	22 350 000	214 800 000
M e i	24 750 000	267 300 000
Juni	19 650 000	180 300 000
Juli	18 000 000	238 500 000
Agustus	30 600 000	335 100 000
September	23 700 000	201 900 000
Oktober	22 650 000	228 000 000
November	22 800 000	284 400 000
Desember	46 050 000	329 400 000
2017	290 400 000	2 982 900 000
2016		2 901 000 000
2015		2 435 146 000

Sumber/Source : PT. Pos Indonesia Cabang Tual

Tabel 9.2.3 Surat Pos Kilat dalam Negeri yang Dikirim dan Diterima Melalui PT. Pos Indonesia Cabang Tual menurut Bulan, 2017
Table *Number of Express Domestic Letters Send off and Received at the Post Indonesia PT. Branch of Tual by Month, 2017*

Bulan Month	2015		2016		2017	
	Dikirim Send off	Diterima Received	Dikirim Send off	Diterima Received	Dikirim Send off	Diterima Received
(1)	(2)	(3)	(4)	(5)	(6)	(7)
Januari	1 007	6 083	1 053	NA	862	NA
Februari	1 130	5 134	978	NA	835	NA
Maret	1 135	5 876	875	NA	688	NA
April	1 101	3 835	1 080	NA	583	NA
Mei	1 015	5 570	883	NA	566	NA
Juni	1 124	6 167	827	NA	414	NA
Juli	965	5 371	643	NA	553	NA
Agustus	1 258	4 450	1 051	NA	676	NA
September	1 091	5 208	901	NA	620	NA
Oktober	942	4 902	818	NA	663	NA
November	975	5 684	937	NA	669	NA
Desember	871	3 626	760	NA	566	NA
Jumlah Total	12 614	61 846	10 806	NA	7 695	NA

Sumber/Source : PT. Pos Indonesia Cabang Tual

Tabel 9.2.4 Surat Pos Biasa Dalam Negeri yang Dikirim dan Diterima Melalui PT. Pos Indonesia Cabang Tual menurut Bulan, 2017
Table Number of Common Domestic Letters Send off and Received at the Post Indonesia PT. Branch Tual by Month, 2017

Bulan Month	2015		2016		2017	
	Dikirim Send off	Diterima Received	Dikirim Send off	Diterima Received	Dikirim Send off	Diterima Received
(1)	(2)	(3)	(4)	(5)	(6)	(7)
Januari	28	453	25	473	31	NA
Februari	31	736	10	671	26	NA
Maret	14	515	17	608	49	NA
April	11	411	28	475	39	NA
M e i	22	345	21	375	45	NA
Juni	27	217	26	307	71	NA
Juli	14	315	17	320	69	NA
Agustus	13	354	18	323	75	NA
September	25	381	10	184	68	NA
Oktober	16	405	34	318	70	NA
November	11	379	40	401	62	NA
Desember	17	277	18	311	53	NA
Jumlah Total	229	4 789	264	4 766	658	NA

Sumber/Source : PT. Pos Indonesia Cabang Tual

Tabel 9.2.5 Perbuatan dan Besar Uang yang Diterima untuk Dikirim Melalui Wesel Pos Kilat pada PT. Pos (Wesel Instan) Indonesia Cabang Tual menurut Bulan, 2014-2017
Number of Sending and Their Value Send off Via Express Money Orders at the Post Indonesia, PT Branch of Tual by Month, 2014-2017

Tahun Year	Perbuatan Number of Received	Besar Uang Value [Rp]
(1)	(2)	(3)
2017	14 950	49 433 701 321
2016	15 965	36 341 093 621
2015	19 437	36 943 360 765
2014	23 395	35 680 096 396

Sumber/Source : PT. Pos Indonesia Cabang Tual

Tabel 9.2.6 Perbuatan dan Besar Uang yang Dibayarkan Melalui Wesel Pos Kilat pada PT. Pos Indonesia Cabang Tual menurut Bulan, 2017
Number of Payments and Their Value Paid Via Express Money Orders at the Post Indonesia, PT. Branch of Tual by Month, 2017

Tahun Year	Perbuatan Number of Received	Besar Uang Value [Rp]
(1)	(2)	(3)
2017	13 089	17 879 619 096
2016	22 148	23 660 716 625
2015	21 442	27 942 291 768
2014	26 150	32 503 210 267

Sumber/Source : PT. Pos Indonesia Cabang Tual

KEUANGAN DAERAH DAN HARGA

Local Finance and Price

71,4% Realisasi Pendapatan
Daerah Kabupaten Maluku Tenggara
Merupakan **Dana Perimbangan**



29,17% Pengeluaran Pemerintah
Digunakan Untuk **Belanja Pegawai**

10

PENJELASAN TEKNIS

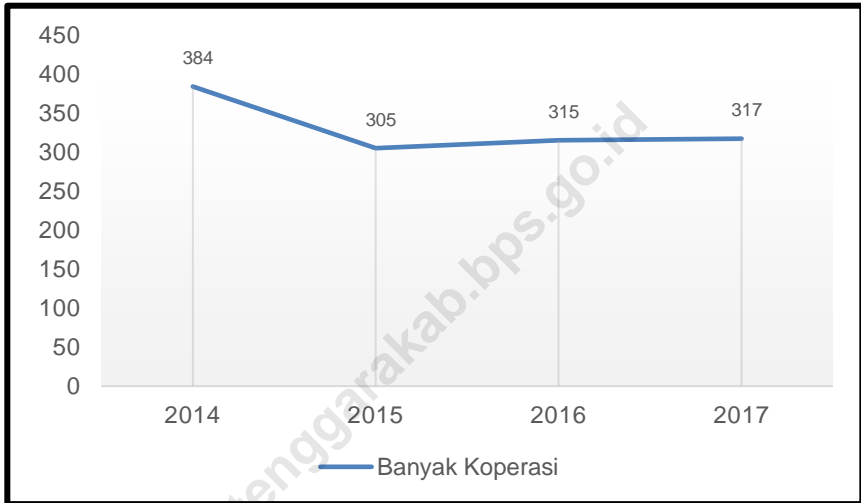
1. Realisasi Penerimaan dan Pengeluaran Pemerintah Kabupaten adalah realisasi/perhitungan APBD Provinsi pada tiap tahun anggaran.
2. Pendapatan Asli Daerah (PAD) adalah pendapatan yang diperoleh daerah yang dipungut berdasarkan peraturan daerah sesuai dengan peraturan perundang-undangan, guna keperluan daerah yang bersangkutan dalam membiayai kegiatannya.
3. Dana Perimbangan adalah dana yang bersumber dari pendapatan APBN yang dialokasikan kepada Daerah untuk mendanai kebutuhan daerah dalam rangka pelaksanaan desentralisasi.
4. Lain-lain Pendapatan yang Sah adalah pendapatan lainnya dari pemerintah pusat dan atau dari instansi pusat, serta dari daerah lainnya.

TECHNICAL NOTES

1. *Actual revenue and expenditure of Regency Government is the realization/provincial budget calculations for every fiscal year.*
2. *Original Local Government Revenue is revenue that withheld based on local regulations in accordance with the legislation, for the purposes of financing their activities.*
3. *Balanced Budget is the fund coming from the state budget that allocated to regions to fund their needs in the context of decentralization.*
4. *Other Legal Revenue is other income that coming from the central government and or from the central agencies, as well as from other local government.*

ULASAN	DESCRIPTION
<p>Perkembangan koperasi tahun 2016 di Kabupaten Maluku Tenggara menunjukkan penurunan dibandingkan tahun 2015. Pada tahun 2015 jumlah koperasi sebanyak 384, menurun menjadi 305 koperasi pada tahun 2016. Jumlah anggota koperasi juga mengalami penurunan sebanyak 161 anggota. Jumlah SHU juga mengalami penurunan, dari Rp. 2.085.501.083,00 pada tahun 2015 menjadi Rp. 991.380.831,00 pada tahun 2016.</p>	<p><i>Growth of koperasi in 2016 in Maluku Tenggara Regency decreased compared to 2015. In 2015 amount of Koperasi is 384, decreasing become 305 Koperasi in 2016. The number of member decreased 161 members.. Amount of profit exactly experiences of the decrease from 2.085.501.083,00 rupiahs in 2015 become 991.380.831,00 rupiahs in 2016.</i></p>
<p>Jumlah nasabah pada Perum Pegadaian Cabang Tual tahun 2016 sebanyak 5.944, sedangkan Nilai Barang Jaminan sebesar Rp. 14.509.840.000. Perlu menjadi catatan, bahwa para nasabah merupakan nasabah dari dua kabupaten/kota yang selama ini menjadi wilayah kerja Perum Pegadaian Cabang Tual, Kabupaten Maluku Tenggara dan Kota Tual.</p>	<p><i>Number of costumers at Perum Pegadaian Cabang Tual in 2017 is 5.944, while Warranty Goods Value 14.509.840.000 Rupiahs. Must become note, that clients is from two regency/city which during the time becomes activity region of Perum Pegadaian Cabang Tual, Maluku Tenggara Regency and Municipality of Tual.</i></p>

Gambar 10 Banyaknya Koperasi di Kabupaten Maluku Tenggara, 2014-2017
Picture *Number of Cooperation in Maluku Tenggara Regency, 2014-2017*



Sumber/source: Dinas Koperasi dan UKM Kabupaten Maluku Tenggara

10.1 KEUANGAN DAERAH/LOCAL FINANCE

Tabel 10.1.1 Jumlah Pendaftar Wajib Pajak pada Kantor Penyuluhan dan Pengamatan Potensi Perpajakan Tual menurut Kecamatan di Kabupaten Maluku Tenggara, 2017
Amount of Taxable Register at Tax Councelling and Potency Observation Office of Tual by Subdistrict in Maluku Tenggara Regency, 2017

Kecamatan Subdistrict	Badan Agency	Perorangan Individual	Pemungut Collector	Jumlah Total
(1)	(2)	(3)	(4)	(5)
Kei Kecil	37	277	25	339
Kei Kecil Barat	4	18	2	24
Kei Kecil Timur	1	21	4	26
Hoat Sorbay	2	22	1	25
Manyeuw	3	45	4	52
Kei Kecil Timur Selatan	5	8	2	15
Kei Besar	7	33	9	49
Kei Besar Utara Timur	2	7	8	17
Kei Besar Selatan		12	4	16
Kei Besar Utara Barat	3	14	9	26
Kei Besar Selatan Barat		8	1	9
2017	64	465	69	598
2016	43	515	...	605
2015	43	1 435	...	1 676
2014	32	481	...	540

Sumber/source: Kantor Pelayanan Penyuluhan dan Konsultasi Perpajakan Tual

Tabel 10.1.2 Jumlah Wajib Pajak pada Kantor Pelayanan Penyuluhan dan Konsultasi Perpajakan Tual menurut Kecamatan di Kabupaten Maluku Tenggara, 2017
Amount of Taxable Register at Tax Councelling and Potency Observation Office of Tual by Subdistrict in Maluku Tenggara Regency, 2017

Kecamatan Subdistrict	Badan Agency	Perorangan Individual	Pemungut Collector	Jumlah Total
(1)	(2)	(3)	(4)	(5)
Kei Kecil	913	7 354	259	8 526
Kei Kecil Barat	19	193	27	239
Kei Kecil Timur	6	253	45	304
Hoat Sorbay	8	219	32	259
Manyeuw	18	244	23	285
Kei Kecil Timur Selatan	19	197	24	240
Kei Besar	76	680	100	856
Kei Besar Utara Timur	9	225	61	295
Kei Besar Selatan	4	95	34	133
Kei Besar Utara Barat	6	109	53	168
Kei Besar Selatan Barat	2	63	23	88
2017	964	8 263	386	9 613
2016	1 025	2 091	...	3 730
2015	977	8 624	...	10 155
2014	915	7 053	...	8 390

Sumber/source: Kantor Pelayanan Penyuluhan dan Konsultasi Perpajakan Tual

Tabel 10.1.3 Banyaknya Koperasi dan Anggotanya menurut Kecamatan dan Jenis Kelamin di Kabupaten Maluku Tenggara, 2017
Table Number of Cooperation and Their Members by Subdistrict and Sex in Maluku Tenggara Regency, 2017

Kecamatan Subdistrict	Koperasi Cooperative	Anggota Member	
		Laki – laki Male	Perempuan Female
(1)	(2)	(3)	(4)
Kei Kecil	141	3 393	2 645
Kei Kecil Barat	13	220	174
Kei Kecil Timur	16	342	274
Hoat Sorbay	14	199	198
Manyeuw	24	392	300
Kei Kecil Timur Selatan	13	387	210
Kei Besar	45	848	531
Kei Besar Utara Timur	25	430	336
Kei Besar Selatan	9	206	120
Kei Besar Utara Barat	9	146	75
Kei Besar Selatan Barat	8	181	74
2017	317	6 744	4 937
2016	315	6 023	4 596
2015	305	7 717	4 561
2014	384	7 222	5 217

Sumber/source: Dinas Koperasi dan Usaha Kecil dan Menengah Kabupaten Maluku Tenggara

Tabel 10.1.4 Perkembangan Koperasi di Kabupaten Maluku Tenggara, 2017
Table Growth of Cooperatives in Maluku Tenggara Regency, 2017

Uraian Description	2015	2016	2017
1	2	3	4
Jumlah Koperasi [buah] <i>Number of Cooperatives</i>	305	315	317
Anggota [orang] <i>Numbers of Members</i>	10 381	10 619	11 681
Simpanan [Rp] <i>Deposits</i>	103 154 709 239	87 775 771 100	90 382 071 462
Cadangan <i>Stock</i>	917 620 476	401 175 083	572 792 798 400
Volume [Rp] <i>Business Volume</i>	12 874 405 100	12 633 121 800	15 660 657 180
Dana [Rp] <i>Funds</i>	96 580 310 582	50 146 885 200	71 599 099 800
Hutang [Rp] <i>Debts</i>	6 945 492 900	7 687 792 900	7 687 792 900
Piutang <i>Credits</i>	7 172 117 904	3 789 936 540	6 556 210 320
S H U <i>Profit</i>	991 380 831	1 002 937 707	1 431 981 996

Sumber/source: Dinas Koperasi dan Usaha Kecil dan Menengah Kabupaten Maluku Tenggara

Tabel 10.1.5 Perkembangan UKM menurut Sektor Usaha dan Kecamatan di Kabupaten Maluku Tenggara, 2017
Growth of UKM by Business Sector and Subdistrict in Maluku Tenggara Regency, 2017

Kecamatan Subdistrict	Sektor Usaha Business Sector					Jumlah Total
	Perdagangan Trade	Industri Industry	Perikanan Fishery	Pertanian Agriculture	Lain- nya Others	
1	2	3	4	5	6	7
Kei Kecil	638	88	386	326	85	1 523
Kei Kecil Barat	73	114	132	155	0	474
Kei Kecil Timur	163	9	256	418	45	891
Hoat Sorbay	88	15	54	179	0	336
Manyeuw	60	47	95	78	17	297
Kei Kecil Timur Selatan	185	16	92	274	15	582
Kei Besar	275	32	272	516	13	1 108
Kei Besar Utara Timur	196	6	236	198	0	636
Kei Besar Selatan	74	12	161	176	19	442
Kei Besar Utara Barat	143	13	62	317	31	566
Kei Besar Selatan Barat	146	4	270	103	19	542
2017	2 041	356	2 016	2 740	244	7 397
2016	1 318	300	1 996	2 969	450	6 922
2015	1 384	351	1 608	938	256	4 537
2014	1 614	313	1 376	697	375	4 375

Sumber/source: Dinas Koperasi dan Usaha Kecil dan Menengah Kabupaten Maluku Tenggara

Tabel 10.1.6 Jumlah UMKM Menurut Kategori dan Kecamatan di Kabupaten Maluku Tenggara, 2017
Table Number of UMKM by Category and Subdistrict in Maluku Tenggara Regency, 2017

Kecamatan Subdistrict	UMKM			Jumlah
	Mikro	Kecil	Menengah	
1	2	3	4	5
Kei Kecil	1 397	148	22	1 567
Kei Kecil Barat	754	7	-	761
Kei Kecil Timur	495	2	-	497
Hoat Sorbay	289	30	-	619
Manyeuw	371	25	2	398
Kei Kecil Timur Selatan	775	25	-	800
Kei Besar	915	37	5	957
Kei Besar Utara Timur	628	1	-	629
Kei Besar Selatan	529	9	-	538
Kei Besar Utara Barat	494	17	-	511
Kei Besar Selatan Barat	450	2	-	452
2017	7 397	303	29	7 729

Sumber/source: Dinas Koperasi dan Usaha Kecil dan Menengah Kabupaten Maluku Tenggara

Tabel 10.1.7 Jumlah UMKM Penerima Dana Kur di Kabupaten Maluku Tenggara, 2017
Table Number of Kur Beneficiary UMKM in Maluku Tenggara Regency, 2017

Tahun Year	UMKM UMKM	Penerima Kur Kur Beneficiary	Persentase Percentage	Dana (000 Rp) Fund (000 Rp)
(1)	(4)	(2)	(5)	(3)
2017	7 729	3 352	43,37	86 692 500
2016	3 896	7 254	53,71	84 521 765
2015	1 865	4 537	41,11	41 428 500
2014	1 050	4 375	24,00	23 177 000
2013	801	4 280	18,71	18 175 500

Sumber/source: Dinas Koperasi dan Usaha Kecil dan Menengah Kabupaten Maluku Tenggara

Tabel 10.1.8 Jumlah Penerima KUR menurut Sektor di Kabupaten Maluku Tenggara , 2017
Table *Number of Kur Beneficiary by Sector in Maluku Tenggara Regency, 2017*

Sektor Sector	Penerima Beneficiary	Dana (000) Fund (000)
(1)	(2)	(3)
Pertanian, Perkebunan dan Kehutanan <i>Agriculture, Plantation and Forestry</i>	288	5 651 000
Perikanan <i>Fishery</i>	330	7 075 500
Industri Pengolahan <i>Manufacturing</i>	81	1 518 000
Perdagangan Besar dan Eceran <i>Wholesale and Retail Trade</i>	2 016	56 304 200
Penyediaan Akomodasi dan Penyedia Makanan <i>Accommodation and Food Service</i>	85	2 890 000
Transportasi, Pergudangan dan Komunikasi <i>Transportation, Storage and Communication</i>	241	4 531 000
Real Estate, Usaha Persewaan dan Jasa <i>Real Estate, Rent and Service</i>	83	2 775 000
Jasa Kemasyarakatan, Sosial Budaya, Hiburan <i>Public Service, Social Culture, Entertainment</i>	236	6 127 800
2017	3 360	86 872 500

Sumber/source: Dinas Koperasi dan Usaha Kecil dan Menengah Kabupaten Maluku Tenggara

Tabel 10.1.9 Nasabah menurut Golongan pada Perum Pegadaian Cabang Tual, 2017
Table Customer Group by the Pawnshop Company Branch of Tual, 2017

Tahun Year	Golongan A Group A	Golongan B Group B	Golongan C Group C	Golongan D Group D	Jumlah Total
(1)	(2)	(3)	(4)	(5)	(6)
2017	1 784	9 952	1 262	144	13 142
2016	1 292	7 930	888	89	10 199
2015	936	4 455	496	57	5 944
2014	547	2 570	214	15	3 346
2013	4 908	18 373	2 113	222	25 616
2012	4 654	20 664	5 769	303	31 390

Sumber/source: Perum Pegadaian Cabang Tual

Tabel 10.1.10 Kredit/Pinjaman menurut Golongan Nasabah pada Perum Pegadaian Cabang Tual, 2017
Credit/Loan Extended by Customer Group by the Pawnshop Company Branch of Tual, 2017

Tahun Year	Golongan/Group A		Golongan/Group B	
	Barang Jaminan Warranty Goods	Nilai Value	Barang Jaminan Warranty Goods	Nilai Value
(1)	(2)	(3)	(4)	(5)
2017	1 784	652 820 000	9 952	17 687 560 000
2016	1 292	649 420 000	7 930	13 734 520 000
2015	936	333 920 000	4 455	7 826 160 000
2014	547	187 920 000	2 570	4 348 910 000
2013	4 908	1 706 240 000	18 373	31 539 388 000
2012	4 654	1 604 954 000	20 664	32 941 141 000

LOCAL FINANCE AND PRICE

Lanjutan/Continued

Tahun Year	Golongan/Group C		Golongan/Group D	
	Barang Jaminan Warranty Goods	Nilai Value	Barang Jaminan Warranty Goods	Nilai Value
(1)	(6)	(7)	(8)	(9)
2017	1262	10 067 490 000	144	5 297 440 000
2016	889	8 006 630 000	89	2 868 100 000
2015	496	4 444 160 000	57	1 905 600 000
2014	214	1 855 730 000	15	551 200 000
2013	2 113	18 329 058 000	222	7 752 000 000
2012	5 769	31 665 435 000	303	10 260 638 000

Lanjutan/*Continued*

Tahun Year	Jumlah/ <i>Total</i>	
	Barang Jaminan <i>Warranty Goods</i>	Nilai <i>Value</i>
(1)	(10)	(11)
2017	13 142	33 705 310 000
2016	10 199	28 298 743 000
2015	5 944	14 509 840 000
2014	3 346	6 943 760 000
2013	25 616	59 326 686 000
2012	31 390	76 472 168 000

Sumber/*source*: Perum Pegadaian Cabang Tual

Tabel 10.1.11 Realisasi Penerimaan Daerah Tahun Anggaran 2017 [Rp] di Kabupaten Maluku Tenggara, 2017
Realization of Regional Income Budget Year 2017 [Rp] In Maluku Tenggara Regency, 2017

Jenis Pendapatan Kind of Income	Jumlah Total
(1)	(2)
Pendapatan Asli Daerah / <i>Real Regional Income</i>	47 182 950 769,21
Pajak Daerah/ <i>Regional Taxes</i>	8 990 606 889,89
Retribusi Daerah/ <i>Regional Retribution</i>	2 263 218 800,00
Laba Usaha Milik Daerah/ <i>Profit of Regional Ventures</i>	-
Pendapatan Asli Daerah yang sah Lainnya/ <i>Other Real Regional Income</i>	35 929 125 079,32
	-
Dana Perimbangan/ <i>Balancing Fund</i>	698 799 283 603,00
Bagi Hasil Pajak dan Bukan Pajak/ <i>Taxes & Non Taxes</i>	13 957 605 944,00
Dana Alokasi Umum/ <i>General Allocation Fund</i>	479 520 065 000,00
Dana Alokasi Khusus/ <i>Special Allocation Fund</i>	205 321 612 659,00
	-
Penerimaan Lainnya/ <i>Other Receipts</i>	197 689 688 000,00
Dana Bagi Hasil Pajak dari Provinsi dan Pemerintah Daerah Lainnya/ <i>Taxes Product from Province and Other Regional Government Fund</i>	11 618 016 846,11
Dana Penyesuaian dan Otonom Khusus/ <i>Adjustment and Special Autonomy Funds</i>	-
Bantuan Keuangan dari Provinsi / <i>Financial Assistance From the Province</i>	23 271 000 000,00
Penerimaan Daerah Region Receipts	978 660 939 218,32

Sumber/source: Badan Pengelolaan Keuangan, dan Aset Daerah Kabupaten Maluku Tenggara

Tabel 10.1.12 Realisasi Pengeluaran Daerah Kabupaten Maluku Tenggara Tahun Anggaran 2017 [Rp], 2017
Table Actual Expenditure of Maluku Tenggara Regency Budget Year 2017 [Rp], 2017

	Jenis Pengeluaran <i>Kind of Expenditure</i>	Jumlah <i>Total</i>
	(1)	(2)
A.	BELANJA TAK LANGSUNG <i>INDIRECT EXPENDITURE</i>	502 456 284 346,36
	1. Belanja Pegawai <i>Personnel Expenditure</i>	229 257 023 409,26
	2. Belanja Bunga <i>Interest Expenditure</i>	-
	3. Biaya Subsidi <i>Subsidy Expense</i>	-
	4. Belanja Hibah <i>Grant Expenditure</i>	31 122 462 093,00
	5. Belanja Bantuan Sosial <i>Social Assistance Expenditure</i>	765 850 000,00
	6. Belanja Bagi Hasil kepada Provinsi/ Kabupaten/ Kota dan Pemerintah Desa <i>Expenditure for Province/ Regency/ Village Government</i>	1 659 678 960,00
	7. Belanja Bantuan Keuangan kepada Provinsi/ Kabupaten/ Kota dan Pemerintah Desa <i>Expenditure for Province/ Regency/ Village Government</i>	239 244 064 884,10
	8. Belanja Tak Terduga <i>Incidental Expenditure</i>	407 205 000,00

Lanjutan/*Continued*

Jenis Pengeluaran <i>Kind of Expenditure</i>	Jumlah <i>Total</i>
(1)	(2)
B. BELANJA LANGSUNG <i>DIRECT EXPENDITURE</i>	488 565 701 950,42
1. Belanja Pegawai <i>Official Expenditure</i>	59 835 380 107,00
2. Belanja Barang dan Jasa <i>Goods and Services Expenditure</i>	176 786 500 396,42
3. Belanja Modal <i>Capital Expenditure</i>	251 943 821 447,00
Pengeluaran Daerah/<i>Regional Expenditures</i>	991 021 986 296,78

Sumber/*source*: Badan Pengelolaan Keuangan, dan Aset Daerah Kabupaten Maluku Tenggara

Tabel 10.1.13 Realisasi Pengeluaran Daerah menurut Fungsi Pemerintah Daerah Kabupaten Maluku Tenggara Tahun Anggaran, 2017
Realization of Region Expenditure by Government Function of Maluku Tenggara Regency Budget Year 2017

Jenis Pengeluaran <i>Kind of Expenditure</i>	Jumlah <i>Total</i> [Rp]
(1)	(2)
1. Pelayanan Umum/ <i>Public Services</i>	424 503 495 166,36
2. Ketertiban dan Keamanan/ <i>Orderly and Safety</i>	31 329 221 183,00
3. Ekonomi/ <i>Economic</i>	69 041 501 825,00
4. Lingkungan Hidup/ <i>Environment</i>	19 712 822 880,00
5. Perumahan dan Fasilitas Umum/ <i>Housing and Public Facility</i>	167 427 593 611,00
6. Kesehatan/ <i>Healthy</i>	121 547 454 216,48
7. Pariwisata dan Budaya/ <i>Tourism and Culture</i>	10 472 099 590,00
8. Pendidikan/ <i>Education</i>	130 166 531 425,94
9. Perlindungan Sosial/ <i>Social Shelter</i>	16 821 266 399,00
Pengeluaran Daerah/<i>Regional Expenditures</i>	991 021 986 296,78

Sumber/source : Badan Pengelolaan Keuangan, dan Aset Daerah Kabupaten Maluku Tenggara

Tabel 10.1.14 Pengerahan Dana pada Bank-bank Pemerintah menurut Bulan di Kabupaten Maluku Tenggara [Juta Rupiah], 2017
Table Mobilization of Banking Fund at State Banks by Month in Maluku Tenggara Regency [Million Rupiahs], 2017

Bulan Month	Giro Giro	Deposito Deposits	Tabungan Saving	Jumlah Total
(1)	(2)	(3)	(4)	(5)
Januari / January	270 245	246 835	352 931	870 011
Februari / February	256 670	292 903	356 939	906 512
Maret / March	347 180	297 223	330 117	974 520
April / April	353 781	378 672	298 223	1 030 676
Mei / May	318 794	376 380	317 772	1 012 946
Juni / June	348 175	402 986	371 940	1 123 101
Juli / July	330 082	407 527	367 863	1 105 472
Agustus / August	301 920	406 983	353 468	1 062 371
September / September	291 681	401 966	351 275	1 044 922
Oktober / October	348 871	392 797	330 056	1 071 724
November / November	292 469	396 840	342 506	1 031 815
Desember / December	190 373	260 624	410 162	861 159

Sumber/source: Bank-bank Pemerintah di Kabupaten Maluku Tenggara dan Kota Tual

Tabel 10.1.15 Pengerahan Dana pada Bank-bank Swasta menurut Bulan di Kabupaten Maluku Tenggara [Juta Rupiah], 2017
Table Mobilization of Banking Fund at Private Banks by Month in Maluku Tenggara Regency [Million Rupiahs], 2017

Bulan Month	Giro Giro	Deposito Deposits	Tabungan Saving	Jumlah Total
(1)	(2)	(3)	(4)	(5)
Januari / January	2 266	10 092	12 152	24 510
Februari / February	1 194	10 141	12 590	23 925
Maret / March	835	9 646	13 465	23 946
April / April	1 360	9 686	14 242	25 288
Mei / May	1 299	11 199	13 188	25 686
Juni / June	1 148	11 489	14 378	27 015
Juli / July	1 252	11 599	14 289	27 140
Agustus / August	1 007	11 959	14 786	27 752
September / September	1 321	12 096	13 910	27 327
Oktober / October	1 000	12 128	14 723	27 851
November / November	590	11 639	15 208	27 437
Desember / December	1 865	12 253	15 051	29 169

Sumber/source: Bank-bank Swasta di Kabupaten Maluku Tenggara dan Kota Tual

10.2 HARGA/PRICE

Tabel 10.2.1 Inflasi Kota Tual Menurut Bulan dan Kelompok Pengeluaran (persen), 2017
Inflation Rate of Tual Municipality by month and Expenditure Groups (percent), 2017

Bulan Month	Kelompok Pengeluaran Expenditure Group							Umum General
	1	2	3	4	5	6	7	
(1)	(2)	(3)	(4)	(5)	(6)	(7)	(8)	(9)
Januari /January	-0,08	0,15	1,19	-0,30	0,01	0,01	-0,91	0,10
Februari / February	3,24	0,80	1,01	0,09	0,59	0,03	-3,91	1,03
Maret / March	1,82	0,07	0,28	0,01	0,21	-0,03	0,31	0,78
April / April	-0,32	-0,01	1,95	0,03	0,11	0,00	-1,04	0,16
Mei / May	2,08	0,34	0,54	0,18	-0,23	0,01	0,27	0,96
Juni / June	9,05	0,89	1,56	1,11	0,14	0,22	4,76	4,48
Juli / July	5,35	-0,05	-0,02	0,50	0,00	0,00	1,73	2,29
Agustus / August	-4,86	0,20	-0,09	0,15	0,69	0,00	-1,32	-2,05
September / September	4,48	0,45	0,07	0,00	0,08	0,02	-1,95	1,59
Oktober / October	1,91	0,61	0,11	0,38	0,01	0,05	1,39	1,05
November / November	-7,00	0,43	0,04	-0,02	0,14	0,01	0,00	-2,74
Desember / December	1,48	0,19	0,26	0,81	0,28	0,09	6,98	1,54
2017	17,38	4,15	7,09	2,97	2,03	0,40	5,99	9,41
2016	0,89	9,74	-1,61	7,23	5,52	2,52	5,90	2,97
2015	11,54	15,90	1,17	10,09	3,84	5,57	7,48	8,58
2014	13,26	8,05	6,34	15,30	14,71	1,25	21,71	11,48

Sumber/source: Survei Harga Konsumen Kota Tual

Keterangan / Remarks

1. Bahan Makanan / Groceries
2. Makanan Jadi, Minuman, Rokok, dan Tembakau / Prepared Food, Beverage, Cigarette and Tobacco
3. Perumahan / Housing
4. Sandang / Clothes
5. Kesehatan / Health
6. Pendidikan, Rekreasi, dan Olahraga / Education, recreation and Sports
7. Transportasi, Komunikasi dan Jasa Keuangan / Transportation, Communication and Financial Services

PENGELUARAN PENDUDUK DAN KONSUMSI MAKANAN

Population Expenditure and Food Consumption

PADI-PADIAN



748,38
kalori

Rata-rata **748,38** kalori dikonsumsi oleh setiap orang yang berasal dari padi-padian saja.

Rp

328.212

Pengeluaran terhadap makanan di Kab. Maluku Tenggara tiap orangnya sebesar **328.212** rupiah

KONSUMSI MAKANAN

KONSUMSI NON MAKANAN

Rp

196.535



Pengeluaran bukan makanan terbesar pada pengeluaran perumahan, yaitu sebesar **65%** dari pengeluaran bukan makanan dan **31%** dari rata-rata total pengeluaran setiap orang

11

PENJELASAN TEKNIS

Pengeluaran rata-rata per kapita adalah biaya yang dikeluarkan untuk konsumsi semua anggota rumah tangga selama sebulan baik yang berasal dari pembelian, pemberian maupun produksi sendiri dibagi dengan banyaknya anggota rumah tangga dalam rumah tangga tersebut.

TECHNICAL NOTES

Per capita Average Expenditure is the cost spent for all household members consumption during the month, whether from purchasing, giving or own production, divided by the number of household members in the household.

<https://malukutenggarakab.bps.go.id>

ULASAN

DESCRIPTION

Secara umum konsumsi kalori di Kabupaten Maluku Tenggara pada tahun 2017 sebesar 1.718,62 kkal dan protein sebesar 49,41 gram.

Sumbangan kalori terbesar terdapat pada kelompok padi-padian yaitu sebesar 892,80 kkal dan yang paling terkecil ada pada kelompok bumbu-bumbuan sebesar 5,25 kkal.

Sumber protein terbesar berada pada kelompok ikan 18,32 gram, kemudian diikuti oleh kelompok padi-padian sebesar 17,52 gram [Tabel 11.1].

Pengeluaran rata-rata penduduk Maluku Tenggara perkapita per bulan sebesar 637.750 rupiah, dengan pengeluaran terbesar ada pada kelompok makanan, atau sekitar 51,46 persen dari total pengeluaran.

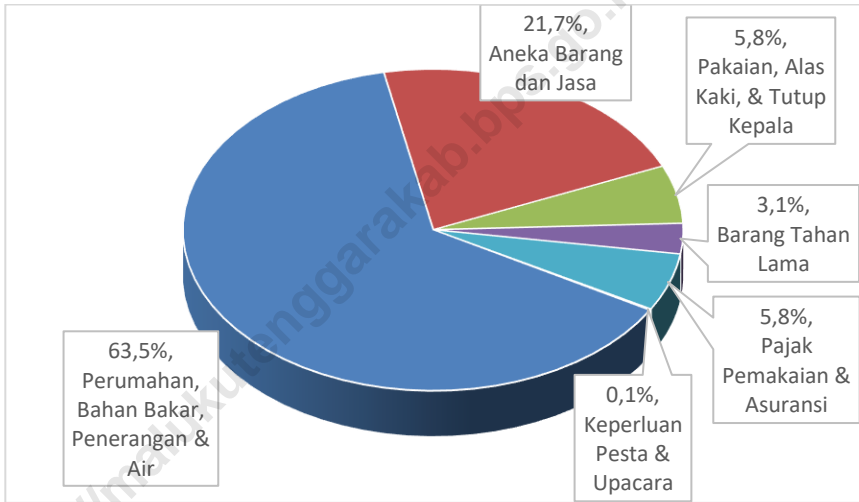
The generally consumption of calorie in Maluku Tenggara Regency in 2017 amounted to 1.718,62 kkal and 49,41 grams protein.

Contribution the largest of calorie sources are paddy's group: 892,80 kkal and there are at most the smallest group spices 5,25 kkal.

The largest source of protein should be in the 18,32 grams are fish's group, followed by paddy's group was 17,52 grams [Table 11.1].

Average expenditure of per capita monthly population of Maluku Tenggara Regency for 637.750 rupiahs, the largest expenditure is on food groups, or approximately 51,46 percent of the total expenditure.

Gambar 11 **Picture** **11** **Percentage of Average Percapita Monthly Expenditure for Non Food Items in Maluku Tenggara Regency, 2017**
Sebulan untuk Sub Golongan Bukan Makanan di Kabupaten Maluku Tenggara, 2017
Percentage of Average Percapita Monthly Expenditure for Non Food Items in Maluku Tenggara Regency, 2017



Sumber/source: Survei Sosial Ekonomi Nasional, Maret/National Socioeconomic Survey, March

Tabel 11.1 Rata-rata Konsumsi Protein Perkapita Sehari di Kabupaten Maluku Tenggara menurut Jenis Bahan Makanan, 2017
Table Average Percapita Daily Protein Consumption in Maluku Tenggara Regency by Food Item, 2017

Pengeluaran Expenditure Item		2017
(1)		(2)
1.	Padi-padian/Cereals	17,52
2.	Umbi-umbian/Tubers	1,88
3.	Ikan/Fish	18,32
4.	Daging/Meat	0,82
5.	Telur dan Susu/Eggs & Milk	0,91
6.	Sayur-sayuran/Vegetables	3,55
7.	Kacang-kacangan/Legumes	0,69
8.	Buah-buahan/Fruits	0,31
9.	Minyak dan Lemak/Oil & Fats	0,51
10.	Bahan Minuman/Beverage Stufs	0,32
11.	Bumbu-bumbuan/Spices	0,18
12.	Konsumsi Lainnya/Miscellaneous Food Items	0,56
13.	Makanan dan Minuman Jadi/Prepared Food and Beverage	3,85
Jumlah Total		49,41

Sumber/source: Survei Sosial Ekonomi Nasional, Maret/National Socioeconomic Survey, March

Tabel 11.2 Rata-rata Konsumsi Kalori Perkapita Sehari di Kabupaten Maluku Tenggara menurut Jenis Bahan Makanan, 2017
Table Average Percapita Daily Calorie Consumption in Maluku Tenggara Regency by Food Item, 2017

	Pengeluaran <i>Expenditure Item</i>	2017 [kkal]
	(1)	(2)
1.	Padi-padian/ <i>Cereals</i>	748,38
2.	Umbi-umbian/ <i>Tubers</i>	245,47
3.	Ikan/ <i>Fish</i>	113,48
4.	Daging/ <i>Meat</i>	15,67
5.	Telur dan Susu/ <i>Eggs & Milk</i>	18,90
6.	Sayur-sayuran/ <i>Vegetables</i>	43,36
7.	Kacang-kacangan/ <i>Legumes</i>	8,70
8.	Buah-buahan/ <i>Fruits</i>	30,73
9.	Minyak dan Lemak/ <i>Oil & Fats</i>	201,99
10.	Bahan Minuman/ <i>Beverage Stufs</i>	75,92
11.	Bumbu-bumbuan/ <i>Spices</i>	4,00
12.	Konsumsi Lainnya/ <i>Miscellaneous Food Items</i>	25,93
13.	Makanan dan Minuman Jadi/ <i>Prepared Food and Beverage</i>	186,07
	Jumlah Makanan Total of Food	1 718,62

Sumber/source: Survei Sosial Ekonomi Nasional, Maret/*National Socioeconomic Survey, March*

Tabel 11.3 Pengeluaran Rata-rata Perkapita Sebulan untuk sub
Table Golongan Makan dan Bukan Makanan di Kabupaten Maluku
 Tenggara, 2017
*Average of One Month Protein Percapita Expenditure for
 Food & Non Food Items in Maluku Tenggara Regency, 2017*

Pengeluaran Expenditure Item		2017 [Rp]
(1)		(2)
I.	MAKANAN FOOD ITEMS	328 212
1.	Padi-padian/Cereals	62 715
2.	Umbi-umbian/Tubers	20 861
3.	Ikan/Fish	44 128
4.	Daging/Meat	5 550
5.	Telur dan Susu/Eggs & Milk	12 478
6.	Sayur-sayuran / Vegetables	38 095
7.	Kacang-kacangan / Legumes	2 037
8.	Buah-buahan / Fruits	11 578
9.	Minyak dan Lemak / Oil & Fats	13 082
10.	Bahan Minuman / Beverage Stufs	14 474
11.	Bumbu-bumbuan / Spices	7 957
12.	Konsumsi Lainnya / Miscellaneous Food Items	5 386
13.	Makanan dan Minuman Jadi / Prepared Food and Beverage	51 767
14.	Rokok/Cigarettes	38 105

PENGELUARAN PENDUDUK DAN KONSUMSI MAKANAN

Lanjutan/*Continued*

Pengeluaran		2017
Expenditure Item		
(1)	(2)	
II.	BUKAN MAKANAN <i>NON FOOD ITEMS</i>	309 538
1.	Perumahan. Bahan Bakar Penerangan & Air <i>Housing. Fuel. Lighting & Water</i>	196 535
2.	Aneka Barang dan Jasa <i>Miscellaneous Goods & Services</i>	67 131
3.	Pakaian. Alas Kaki dan Tutup Kepala <i>Clothing. Footwear & Headwear</i>	18 099
4.	Barang Tahan Lama <i>Durable Goods</i>	9 461
5.	Pajak Pemakaian & Asuransi <i>Consumption Taxes & Insurance Premiums</i>	17 910
6.	Keperluan Pesta & Upacara <i>Parties & Ceremonies</i>	402
Jumlah		
Total		637 750

Sumber/*source*: Survei Sosial Ekonomi Nasional, Maret/*National Socioeconomic Survey, March*

PENDAPATAN REGIONAL

Regional Income

2017

1.758.978,37

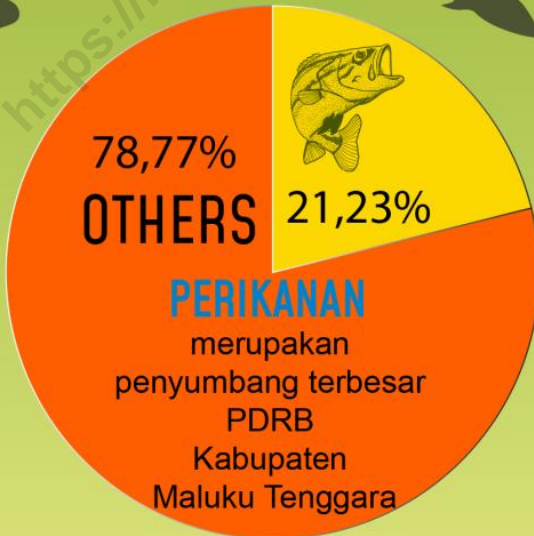


pdrb atas dasar
harga konstan

Tumbuh 5,92%

2016

1.660.713,31



12

PENJELASAN TEKNIS

1. Penghitungan statistik neraca nasional mengikuti buku petunjuk yang diterbitkan oleh Perserikatan Bangsa Bangsa (PBB) dikenal sebagai Sistem Neraca Nasional (SNN). SNN adalah rekomendasi internasional tentang bagaimana menyusun ukuran aktivitas ekonomi yang sesuai dengan standar neraca baku yang didasarkan pada prinsip-prinsip ekonomi. Rekomendasi yang dimaksud dinyatakan dalam sekumpulan konsep, definisi, klasifikasi, dan aturan neraca yang disepakati secara internasional dalam mengukur indikator tertentu seperti Produk Domestik Bruto (PDB). Salah satu bentuk adaptasi pencatatan statistik nasional adalah melakukan perubahan tahun dasar PDB Indonesia dari tahun 2000 ke 2010. Perubahan tahun dasar PDB dilakukan seiring dengan mengadopsi rekomendasi PBB yang tertuang dalam Sistem Neraca Nasional 2008 (SNA 2008).

2. Produk Domestik Bruto pada tingkat nasional serta Produk Domestik Regional Bruto (PDRB) pada tingkat regional (provinsi) menggambarkan kemampuan

TECHNICAL NOTES

1. *The method used to estimate national accounts statistics is based on the standard guidelines formed by United Nation known as System of National Accounts (SNA). SNA is the internationally agreed standard set of recommendations on how to compile measures of economic activity in accordance with strict accounting conventions based on economic principles. The recommendations are expressed in term of a set of concepts, definitions, classifications and accounting rules that comprise the internationally agreed standard for measuring indicators such as Gross Domestic Product (GDP). One of the improvement in the national statistical system is to rebase GDP from base year 2000 to 2010 in order to capture current economic condition. It is in line with the United Nations (UN) recommendation on 2008 SNA.*

2. *The basic measure of the value added arising from economic activity is known as Gross Domestic Product at the national level and Gross Regional Domestic Product*

suatu wilayah untuk menciptakan nilai tambah pada suatu waktu tertentu. Untuk menyusun PDB maupun PDRB digunakan 2 pendekatan, yaitu lapangan usaha dan pengeluaran. Keduanya menyajikan komposisi data nilai tambah dirinci menurut sumber kegiatan ekonomi (lapangan usaha) dan menurut komponen penggunaannya. PDB maupun PDRB dari sisi lapangan usaha merupakan penjumlahan seluruh komponen nilai tambah bruto yang mampu diciptakan oleh sektor-sektor ekonomi atas berbagai aktivitas produksinya. Sedangkan dari sisi pengeluaran menjelaskan tentang penggunaan dari nilai tambah tersebut.

3. PDB menurut lapangan usaha mengalami perubahan klasifikasi dari 9 lapangan usaha menjadi 17 lapangan usaha. PDB menurut lapangan usaha dirinci menurut total nilai tambah dari seluruh sektor ekonomi yang mencakup lapangan usaha Pertanian, Kehutanan, dan Perikanan; Pertambangan dan Penggalian; Industri Pengolahan; Pengadaan Listrik dan Gas; Pengadaan Air, Pengelolaan Sampah, Limbah dan Daur Ulang; Konstruksi;

(GRDP) at the regional level (provinces/regencies/municipalities). To compile these statistics, two approaches have been used, i.e. "production approach" and "expenditure approach". The first approach is to measure value added produced by various kinds of economic activities, while the second approach is to measure final uses of the country's output. In other words, GDP/GRDP is the sum of total value added produced by all economic industries (activities) and the way of using it.

3. *GDP by industry classification changes from 9 sectors to 17 industries. GDP by industry is classified by types of economic activities such as Agriculture, Forestry and Fishing; Mining and Quarrying; Manufacturing; Electricity and Gas; Water supply, Sewerage, Waste Management and Remediation Activities; Construction; Wholesale and Retail Trade; Repair of Motor Vehicles and Motorcycles; Transportation and Storage; Accommodation and Food*

Perdagangan Besar dan Eceran, Reparasi Mobil dan Sepeda Motor; Transportasi dan Pergudangan; Penyediaan Akomodasi dan Makan Minum; Informasi dan Komunikasi; Jasa Keuangan dan Asuransi; Real Estat; Jasa Perusahaan; Administrasi Pemerintahan, Pertahanan dan Jaminan Sosial Wajib; Jasa Pendidikan; Jasa Kesehatan dan Kegiatan Sosial; dan Jasa lainnya.

Service Activities; Information and Communication; Financial and Insurance Activities; Real Estate Activities; Business Activities; Public Administration; Defence and Compulsory Social Security; Education; Human Health and Social Work Activities; and Other Services Activities.

4. PDB menurut pengeluaran mengalami perubahan klasifikasi dimana pengeluaran konsumsi Lembaga Non Profit yang Melayani Rumah Tangga (LNPR) yang sebelumnya termasuk bagian dari pengeluaran konsumsi rumah tangga menjadi komponen terpisah. Sehingga klasifikasi PDB menurut pengeluaran dirinci menjadi 7 komponen yaitu komponen pengeluaran konsumsi rumah tangga, pengeluaran konsumsi LNPR, pengeluaran konsumsi pemerintah, pembentukan modal tetap bruto, perubahan inventori, ekspor barang dan jasa, dan impor barang dan jasa.

4. *GDP by expenditure classification changes where consumption expenditure Non-profit Institutions Serving Households (NPISH) previously included as part of household consumption expenditure is taken out into separate component. So that, GDP by type of expenditures is classified into: household consumption expenditure, NPISH consumption expenditure, government consumption expenditure, gross fixed capital formation, changes in inventories, exports of goods and services, and imports of goods and services.*

5. Pengeluaran konsumsi rumah tangga mencakup berbagai pengeluaran konsumsi akhir rumah tangga atas barang dan jasa untuk

5. *Household consumption expenditures consist of expenditures incurred by households, which are used for*

REGIONAL INCOME

memenuhi kebutuhan individu ataupun kelompok secara langsung. Pengeluaran rumah tangga di sini mencakup makanan dan minuman selain restoran; pakaian, alas kaki dan jasa perawatannya; perumahan dan perlengkapan rumah tangga; kesehatan dan pendidikan; transportasi dan komunikasi; restoran dan hotel serta lainnya.

6. Pengeluaran Konsumsi Pemerintah terdiri dari Pengeluaran Konsumsi Individu dan Pengeluaran Konsumsi Kolektif. Barang dan jasa individu merupakan barang dan jasa privat, dimana ciri-ciri barang privat adalah
 - a) *Scarcity*, yaitu ada kelangkaan/keterbatasan dalam jumlah;
 - b) *Excludable consumption*, yaitu konsumsi suatu barang dapat dibatasi hanya pada mereka yang memenuhi persyaratan tertentu (biasanya harga);
 - c) *Rivalrous competition*, yaitu konsumsi oleh satu konsumen akan mengurangi atau menghilangkan kesempatan pihak lain untuk melakukan hal serupa. Contoh barang dan jasa yang dihasilkan pemerintah dan tergolong sebagai barang dan jasa individu adalah jasa pelayanan kesehatan pemerintah di rumah sakit/puskesmas dan jasa pendidikan di sekolah/universitas

both individual or collective needs. Household consumptions are classified into food and beverages other than restaurants; clothing, footwear, and related maintenance services; housing and household equipment; health and education; transport and communication; restaurants and hotels; and others.

6. *Government consumption expenditure consists of Individual Consumption Expenditure and Collective Consumption Expenditure. Individual goods and services are private goods and services, which the characteristics of private goods is a) Scarcity, that there is a scarcity/limited in number; b) Excludable consumption, the consumption of goods can be limited only to those who meet certain requirements (usually the price); c) Rivalrous competition, ie consumption by the consumer will reduce or eliminate the chance of another party to do so. Examples of goods and services produced by government and classified as goods and services of individuals is the government health services in hospitals/health centers and education services in schools/universities. Collective*

negeri. Sedangkan barang dan jasa kolektif ekuivalen dengan barang publik yang memiliki ciri a) Non rivalry, yaitu penggunaan satu konsumen terhadap suatu barang tidak mengurangi kesempatan konsumen lain untuk juga mengkonsumsi barang tersebut; b) Non excludable, yaitu apabila suatu barang publik tersedia, maka tidak ada yang dapat menghalangi siapapun untuk memperoleh manfaat dari barang tersebut atau dengan kata lain setiap orang memiliki akses ke barang tersebut. Contoh barang dan jasa yang dihasilkan pemerintah dan tergolong sebagai barang dan jasa kolektif adalah jasa pertahanan yang dilakukan TNI dan keamanan yang dilakukan kepolisian.

goods and services equivalent to public goods characterized by a) Non-rivalry, namely the use of a consumer for an item does not reduce the chance of another consumer to also consume goods; b) Non-excludable, i.e. when a public good available, then nothing can hinder anyone to benefit from the goods or in other words everyone has access to the goods. Examples of goods and services produced by government and classified as collective goods and services is carried military defense services and the police's security.

7. Pembentukan Modal Tetap Bruto (PMTB) mencakup pengadaan, pembuatan, dan pembelian barang modal. Barang modal dimaksud adalah barang-barang yang digunakan untuk proses produksi, tahan lama atau yang mempunyai umur pemakaian lebih dari satu tahun seperti bangunan, mesin-mesin dan alat angkutan. Termasuk pula di sini perbaikan besar (berat) yang sifatnya memperpanjang umur atau mengubah bentuk atau

7. *Gross Fixed Capital Formation (GFCF) includes procurement, manufacture, and the purchase of capital goods. Capital goods are goods which are used for the production process, durable or have a service life of more than one year such as buildings, machinery, and transportation equipment. Including here: huge improvement that are to extend the life or changing the shape or the capacity of the capital goods. Capital*

REGIONAL INCOME

kapasitas barang modal tersebut. Pengeluaran barang modal untuk keperluan militer juga dicakup sebagai PMTB. Klasifikasi komponen PMTB dibagi menjadi 6 sub komponen yaitu Konstruksi; Mesin dan Peralatan; Kendaraan; Peralatan Lainnya; Cultivated Biological Resources (CBR) dan Produk Kekayaan Intelektual.

8. Ekspor barang dan jasa merupakan transaksi perdagangan barang dan jasa dari penduduk (residen) ke bukan penduduk (nonresiden). Impor barang dan jasa adalah transaksi perdagangan dari bukan penduduk ke penduduk. Ekspor atau impor barang terjadi pada saat terjadi perubahan hak kepemilikan barang antara penduduk dengan bukan penduduk (dengan atau tanpa perpindahan fisik barang tersebut). Pada PDB dengan tahun dasar 2010, ekspor dan impor barang dirinci menjadi nonmigas dan migas.
9. Produk Domestik Bruto maupun agregat turunannya disajikan dalam 2 (dua) versi penilaian, yaitu atas dasar "harga berlaku" dan atas dasar "harga konstan". Disebut sebagai harga berlaku karena seluruh agregat dinilai dengan

expenditures for military purposes are also covered as GFCF. GFCF component are classified into six sub-components: Construction; Machinery and Equipment; Vehicle; Other equipment; Cultivated Biological Resources (CBR) and Intellectual Property Product.

8. *Exports of goods and services consist of transactions of goods and services from residents to non-residents. Imports of goods and services consist of transaction of goods and services from non-residents to residents. Exports and imports of goods occur when there are changes in ownership of goods between residents and non-residents (with or without physical movements of goods across frontiers). On the GDP at 2010 basic year, exports and imports of goods specified into non oil and gas and oil and gas.*
9. *GDP and its aggregations are presented in two forms: at current market prices and at constant base year market prices. In presenting current market prices, all aggregates are valued at current market prices, while base year*

menggunakan harga pada tahun berjalan, sedangkan harga konstan penilaiannya didasarkan kepada harga satu tahun dasar tertentu, dalam publikasi ini digunakan harga tahun 2010.

constant market prices are shown by valuing all aggregates at fixed base year prices. Year of 2010 is used as the base year in this publication.

10. Laju pertumbuhan Produk Domestik Bruto diperoleh dari perhitungan PDB atas dasar harga konstan. Diperoleh dengan cara mengurangi nilai PDB pada tahun ke-n terhadap nilai pada tahun ke n-1 (tahun sebelumnya), dibagi dengan nilai pada tahun ke n-1, dikalikan dengan 100 persen. Laju pertumbuhan menunjukkan perkembangan agregat pendapatan dari satu waktu tertentu terhadap waktu sebelumnya.

10. Growth rate of Gross Domestic Product is derived from GDP at constant market prices. It is obtained by subtracting the value of GDP year n with the value of GDP year n-1, divided by the value of GDP year n-1 then multiplied by 100 percent. The growth rate of GDP explains the income growth during the given period.

ULASAN

DESCRIPTION

PDRB Kabupaten Maluku Tenggara menurut lapangan usaha atas dasar harga berlaku tahun 2017 tercatat sebesar 2.753.684,70 juta rupiah. Bila dibandingkan dengan tahun 2016, maka terdapat kenaikan sebesar 254.602,45 juta rupiah atau 10,19 persen.

GDRP of Maluku Tenggara Regency by business field at current market prices 2017 was recorded a 2.753.684,70 million rupiahs. When compared to 2016, then there is an increase of 254.602,45 million rupiahs or 10,19 percent.

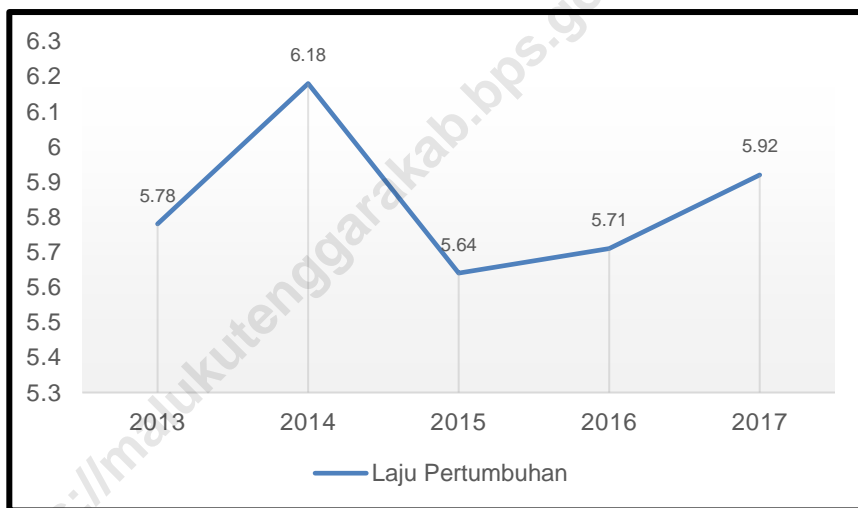
PDRB Kabupaten Maluku Tenggara Tahun 2017 atas dasar Harga Konstan 2010 naik sebesar 98.265,06 juta rupiah dari tahun 2016 yaitu dari 1.660.713,31 juta rupiah menjadi 1.758.978,37 juta rupiah atau naik sebesar 5,92 persen dari keadaan perekonomian tahun 2016.

GDRP of Maluku Tenggara Regency 2017 at 2010 Constant Market Prices increased amount 98.265,06 million rupiahs, from 1.660.713,31 million rupiahs in 2016 to 1.758.978,37 million rupiahs, or increased by 5,92 persen from economic condition in 2016.

Indeks Harga Implisit PDRB merupakan indikator yang digunakan untuk mengetahui tingkat inflasi/deflasi suatu daerah/region pada suatu periode tertentu. Indeks Harga Implisit Kabupaten Maluku Tenggara pada tahun 2016 sebesar 150,48 persen dan tahun 2017 sebesar 156,55 persen.

Index of GDRP implicit price is an indicator used to measure rate of inflation/deflation of a region in particular period. Index of GDRP implicit price of Maluku Tenggara Regency in 2016 amounted 150,48 percent and 156,55 percent at 2017.

Gambar 12 Laju Pertumbuhan Produk Domestik Regional Bruto Kabupaten Maluku Tenggara Atas Dasar Harga Konstan Menurut Lapangan Usaha (persen), 2013–2017
Growth Index of Gross Regional Domestic Product of Maluku Tenggara Regency by Industry at Constant Prices (percent), 2013-2017



Sumber/source : BPS Maluku Tenggara

Tabel 12.1 Produk Domestik Regional Bruto Kabupaten Maluku Tenggara Atas Dasar Harga Berlaku Menurut Lapangan Usaha (juta rupiah), 2013–2017
Gross Domestic Regional Product of Maluku Tenggara Regency by Business Field at Current Market Price (million rupiahs), 2013–2017

Lapangan Usaha		2013	2014	2015	2016*	2017**
(1)		(2)	(3)	(4)	(5)	(6)
A	Pertanian, Kehutanan, dan Perikanan	581.709,39	668.110,42	715.602,72	760.385,41	826.062,51
	1 Pertanian, Peternakan, Perburuan dan Jasa Pertanian	167.225,77	186.123,60	198.951,83	213.781,45	233.328,95
	a. Tanaman Pangan	93.793,63	105.617,42	111.886,36	120.543,77	131.452,98
	b. Tanaman Hortikultura	17.715,20	19.726,82	21.756,93	23.298,37	25.300,99
	c. Tanaman Perkebunan	49.480,32	54.032,98	58.254,09	62.578,31	68.666,87
	d. Peternakan	3.012,58	3.191,41	3.373,64	3.451,57	3.632,77
	e. Jasa Pertanian dan Perburuan	3.224,04	3.554,97	3.680,81	3.909,44	4.275,33
	2 Kehutanan dan Penebangan Kayu	6.439,61	7.165,16	7.567,12	7.794,07	8.066,08
	3 Perikanan	408.044,01	474.821,66	509.083,77	538.809,90	584.667,48
B	Pertambangan dan Penggalian	8.257,13	9.474,92	10.743,77	11.734,92	12.895,66
	1 Pertambangan Minyak, Gas dan Panas Bumi	-	-	-	-	-
	2 Pertambangan Batubara dan Lignit	-	-	-	-	-
	3 Pertambangan Bijih Logam	-	-	-	-	-
	4 Pertambangan dan Penggalian Lainnya	8.257,13	9.474,92	10.743,77	11.734,92	12.895,66
C	Industri Pengolahan	25.287,25	28.675,65	32.039,63	34.396,48	37.994,51
	1 Industri Batubara dan Pengilangan Migas	-	-	-	-	-
	2 Industri Makanan dan Minuman	15.058,74	17.292,73	19.568,69	21.223,76	23.589,96
	3 Industri Pengolahan Tembakau	-	-	-	-	-
	4 Industri Tekstil dan Pakaian Jadi	17,23	19,21	21,02	21,95	23,34
	5 Industri Kulit, Barang dari Kulit dan Alas Kaki	-	-	-	-	-
	6 Industri Kayu, Barang dari Kayu dan Gabus dan Barang Anyaman dari Bambu, Rotan dan Sejenisnya	8.223,82	9.257,00	10.215,45	10.771,80	11.785,45

PENDAPATAN REGIONAL

Lapangan Usaha		2013	2014	2015	2016*	2017**
(1)	(2)	(3)	(4)	(5)	(6)	(6)
7	Industri Kertas dan Barang dari Kertas; Percetakan dan Reproduksi Media Rekaman	3,32	3,67	3,98	4,08	4,39
8	Industri Kimia, Farmasi dan Obat Tradisional	6,78	7,40	7,95	8,16	8,70
9	Industri Karet, Barang dari Karet dan Plastik	-	-	-	-	-
10	Industri Barang Galian bukan Logam	15,35	17,45	19,11	20,15	21,42
11	Industri Logam Dasar	-	-	-	-	-
12	Industri Barang Logam; Komputer, Barang Elektronik, Optik; dan Peralatan Listrik	15,80	17,35	18,39	19,28	19,68
13	Industri Mesin dan Perlengkapan	-	-	-	-	-
14	Industri Alat Angkutan	1.933,72	2.046,56	2.169,56	2.310,61	2.523,47
15	Industri Furnitur	6,04	6,86	7,51	8,03	8,82
16	Industri Pengolahan Lainnya; Jasa Reparasi dan Pemasangan Mesin dan Peralatan	6,45	7,43	7,97	8,66	9,28
D	Pengadaan Listrik dan Gas	935,47	1.291,66	1.643,14	2.054,17	2.333,89
1	Ketenagalistrikan	927,81	1.283,06	1.634,31	2.044,98	2.324,32
2	Pengadaan Gas dan Produksi Es	7,66	8,60	8,82	9,19	9,57
E	Pengadaan Air, Pengelolaan Sampah, Limbah dan Daur Ulang	7.032,47	7.741,04	8.510,50	9.261,09	10.274,25
F	Konstruksi	194.312,92	225.603,46	253.984,37	274.570,29	298.878,01
G	Perdagangan Besar dan Eceran; Reparasi Mobil dan Sepeda Motor	210.912,14	240.354,13	275.679,13	302.059,60	341.403,40
1	Perdagangan Mobil, Sepeda Motor dan Reparasinya	119.415,82	135.608,91	157.222,77	173.793,70	195.500,97
2	Perdagangan Besar dan Eceran, Bukan Mobil dan Sepeda Motor	91.496,32	104.745,22	118.456,37	128.265,89	145.902,43
H	Transportasi dan Pergudangan	49.931,60	57.553,23	65.297,54	73.062,02	82.601,43
1	Angkutan Rel	-	-	-	-	-
2	Angkutan Darat	14.712,41	16.148,27	17.554,79	19.530,25	21.693,80
3	Angkutan Laut	3.659,78	4.067,02	4.557,06	4.915,43	5.352,08
4	Angkutan Sungai Danau dan Penyeberangan	1.005,81	1.131,35	1.278,93	1.384,16	1.488,60
5	Angkutan Udara/Air Transport	26.056,93	31.094,60	36.333,17	41.308,73	47.710,07
6	Pergudangan dan Jasa Penunjang Angkutan; Pos dan Kurir	4.496,67	5.111,99	5.573,60	5.923,45	6.356,88

REGIONAL INCOME

	Lapangan Usaha	2013	2014	2015	2016*	2017**
	(1)	(2)	(3)	(4)	(5)	(6)
I	Penyediaan Akomodasi dan Makanan Minum	42.283,79	49.166,72	56.178,99	59.969,97	64.235,29
	1 Penyediaan Akomodasi	35.784,45	42.341,77	48.893,05	52.305,22	56.002,58
	2 Penyediaan Makanan Minum	6.499,34	6.824,96	7.285,94	7.664,75	8.232,70
J	Informasi dan Komunikasi	21.075,63	24.091,68	26.845,36	28.385,29	30.116,79
K	Jasa Keuangan dan Asuransi	65.404,91	73.779,66	83.976,43	95.353,85	107.784,74
	1 Jasa Perantara Keuangan	63.646,91	71.920,00	82.004,06	93.323,21	105.664,38
	2 Asuransi dan Dana Pensiun	1.357,37	1.427,17	1.515,79	1.544,64	1.600,28
	3 Jasa Keuangan Lainnya	400,63	432,49	456,58	486,00	520,07
	4 Jasa Penunjang Keuangan	-	-	-	-	-
L	Real Estat	3.895,42	4.276,01	4.593,66	4.683,57	4.894,48
M,N	Jasa Perusahaan	7.805,63	8.581,59	9.354,85	9.702,62	10.329,80
O	Administrasi Pemerintahan, Pertahanan dan Jaminan Sosial Wajib	397.723,56	464.823,96	542.497,93	590.353,33	659.696,48
P	Jasa Pendidikan	88.394,75	101.867,09	117.286,32	127.215,61	139.187,86
Q	Jasa Kesehatan dan Kegiatan Sosial	58.413,31	63.164,23	70.004,91	75.541,24	82.692,09
R,S,T,U	Jasa Lainnya	32.272,82	35.401,78	38.973,84	40.352,79	42.303,52
Produk Domestik Regional Bruto		1.795.648,20	2.063.957,23	2.313.213,08	2.499.082,25	2.753.684,70

* Angka sementara/*Preliminary Figures*

** Angka sangat sementara/*Very Preliminary Figures*

Sumber/source : BPS Maluku Tenggara

Tabel 12.2 **Produk Domestik Regional Bruto Kabupaten Maluku Tenggara Atas Dasar Harga Konstan Menurut Lapangan Usaha (juta rupiah), 2013 – 2017**
Gross Domestic Regional Product of Maluku Tenggara Regency by Business Field at Constant Market Price (million rupiahs), 2013–2017

	Lapangan Usaha	2013	2014	2015	2016*	2017**
	(1)	(2)	(3)	(4)	(5)	(6)
A	Pertanian, Kehutanan, dan Perikanan	454.041,05	481.565,79	497.424,25	517.544,17	541.348,40
1	Pertanian, Peternakan, Perburuan dan Jasa Pertanian	131.935,46	139.074,05	143.828,21	150.334,12	158.838,53
	a. Tanaman Pangan	75.930,10	81.092,03	84.118,69	88.052,50	93.148,18
	b. Tanaman Hortikultura	13.540,86	14.321,77	14.682,42	15.363,45	16.102,89
	c. Tanaman Perkebunan	37.523,57	38.572,30	39.832,61	41.599,72	44.027,26
	d. Peternakan	2.307,59	2.362,83	2.396,62	2.428,76	2.520,84
	e. Jasa Pertanian dan Perburuan	2.633,34	2.725,11	2.797,87	2.889,70	3.039,36
2	Kehutanan dan Penebangan Kayu	4.854,74	4.953,29	5.016,69	5.023,23	5.045,84
3	Perikanan	317.250,85	337.538,45	348.579,34	362.186,81	377.464,03
B	Pertambangan dan Penggalian	6.840,91	7.286,31	7.713,81	8.123,55	8.684,97
1	Pertambangan Minyak, Gas dan Panas Bumi	-	-	-	-	-
2	Pertambangan Batubara dan Lignit	-	-	-	-	-
3	Pertambangan Bijih Logam	-	-	-	-	-
4	Pertambangan dan Penggalian Lainnya	6.840,91	7.286,31	7.713,81	8.123,55	8.684,97
C	Industri Pengolahan	19.574,45	20.756,42	21.995,45	22.980,40	24.447,68
1	Industri Batubara dan Pengilangan Migas	-	-	-	-	-
2	Industri Makanan dan Minuman	11.643,01	12.498,77	13.352,79	14.095,95	15.030,70
3	Industri Pengolahan Tembakau	-	-	-	-	-
4	Industri Tekstil dan Pakaian Jadi	14,49	15,41	16,23	16,64	17,27
5	Industri Kulit, Barang dari Kulit dan Alas Kaki	-	-	-	-	-
6	Industri Kayu, Barang dari Kayu dan Gabus dan Barang Anyaman dari Bambu, Rotan dan Sejenisnya	6.302,63	6.573,31	6.906,21	7.094,05	7.529,40
7	Industri Kertas dan Barang dari Kertas; Percetakan dan Reproduksi Media Rekaman	2,68	2,74	2,80	2,84	2,95

REGIONAL INCOME

	Lapangan Usaha	2013	2014	2015	2016*	2017**
	(1)	(2)	(3)	(4)	(5)	(6)
8	Industri Kimia, Farmasi dan Obat Tradisional	5,73	5,88	6,01	6,12	6,37
9	Industri Karet, Barang dari Karet dan Plastik	-	-	-	-	-
10	Industri Barang Galian bukan Logam	12,13	12,66	13,08	13,61	14,20
11	Industri Logam Dasar	-	-	-	-	-
12	Industri Barang Logam; Komputer, Barang Elektronik, Optik; dan Peralatan Listrik	13,58	14,06	14,38	14,67	14,71
13	Industri Mesin dan Perlengkapan	-	-	-	-	-
14	Industri Alat Angkutan	1.570,16	1.622,91	1.672,74	1.724,71	1.819,73
15	Industri Furnitur	4,87	5,18	5,43	5,70	5,96
16	Industri Pengolahan Lainnya; Jasa Reparasi dan Pemasangan Mesin dan Peralatan	5,17	5,51	5,79	6,10	6,39
D	Pengadaan Listrik dan Gas	1.259,51	1.681,30	1.689,66	1.825,94	1.855,33
1	Ketenagalistrikan	1.253,12	1.674,77	1.683,04	1.819,12	1.848,33
2	Pengadaan Gas dan Produksi Es	6,38	6,53	6,62	6,82	7,01
E	Pengadaan Air, Pengelolaan Sampah, Limbah dan Daur Ulang	5.424,42	5.617,41	5.889,29	6.242,31	6.608,39
F	Konstruksi	145.392,93	154.817,42	163.734,90	171.991,00	182.017,70
G	Perdagangan Besar dan Eceran; Reparasi Mobil dan Sepeda Motor	179.217,74	190.011,77	203.148,82	217.249,95	234.635,52
1	Perdagangan Mobil, Sepeda Motor dan Reparasinya	101.530,72	107.936,04	115.766,15	124.955,50	134.602,60
2	Perdagangan Besar dan Eceran, Bukan Mobil dan Sepeda Motor	77.687,02	82.075,73	87.382,67	92.294,45	100.032,92
H	Transportasi dan Pergudangan	40.763,09	43.637,13	46.341,44	49.525,18	52.929,70
1	Angkutan Rel	-	-	-	-	-
2	Angkutan Darat	13.191,62	13.953,28	14.580,27	15.346,06	16.071,03
3	Angkutan Laut	3.216,24	3.354,86	3.490,50	3.658,39	3.865,69
4	Angkutan Sungai Danau dan Penyeberangan	885,61	937,99	984,67	1.045,35	1.090,35
5	Angkutan Udara/Air Transport	19.798,56	21.593,38	23.302,24	25.339,26	27.572,32
6	Pergudangan dan Jasa Penunjang Angkutan; Pos dan Kurir	3.671,06	3.797,62	3.983,76	4.136,13	4.330,30
I	Penyediaan Akomodasi dan Makan Minum	32.226,05	34.514,57	37.095,78	38.020,14	39.290,01
1	Penyediaan Akomodasi	27.258,00	29.423,20	31.819,54	32.582,40	33.643,58
2	Penyediaan Makan Minum	4.968,05	5.091,37	5.276,24	5.437,74	5.646,43

PENDAPATAN REGIONAL

Lapangan Usaha		2013	2014	2015	2016*	2017**
(1)		(2)	(3)	(4)	(5)	(6)
J	Informasi dan Komunikasi	20.425,44	21.592,88	22.396,13	23.057,26	23.860,50
K	Jasa Keuangan dan Asuransi	54.252,80	58.274,86	63.209,40	69.847,85	75.696,84
	1 Jasa Perantara Keuangan	52.719,43	56.708,83	61.613,64	68.226,58	74.049,00
	2 Asuransi dan Dana Pensiun	1.177,42	1.201,39	1.224,34	1.234,52	1.247,60
	3 Jasa Keuangan Lainnya	355,95	364,64	371,42	386,76	400,23
	4 Jasa Penunjang Keuangan	-	-	-	-	-
L	Real Estat	3.268,02	3.368,79	3.429,00	3.480,20	3.561,93
M,N	Jasa Perusahaan	6.747,85	7.010,83	7.249,66	7.429,43	7.638,94
O	Administrasi Pemerintahan, Pertahanan dan Jaminan Sosial Wajib	287.954,20	307.680,48	333.332,90	357.927,50	382.473,64
P	Jasa Pendidikan	69.809,21	73.731,81	78.104,80	83.674,30	88.643,94
Q	Jasa Kesehatan dan Kegiatan Sosial	46.773,41	48.453,29	50.862,59	53.956,94	56.832,85
R,S,T,U	Jasa Lainnya	26.579,28	27.035,08	27.327,09	27.837,20	28.452,03
Produk Domestik Regional Bruto		1.400.550,38	1.487.036,16	1.570.944,96	1.660.713,31	1.758.978,37

* Angka sementara/*Preliminary Figures*

** Angka sangat sementara/*Very Preliminary Figures*

Sumber/source : BPS Maluku Tenggara

Tabel 12.3 Distribusi Persentase Produk Domestik Regional Bruto Kabupaten Maluku Tenggara Atas Dasar Harga Berlaku Menurut Lapangan Usaha (persen), 2013–2017
Distribution of Percentage Gross Domestic Regional Product of Maluku Tenggara Regency by Business Field at Current Market Price (percent), 2013-2017

Lapangan Usaha		2013	2014	2015	2016*	2017**
(1)		(2)	(3)	(4)	(5)	(6)
A	Pertanian, Kehutanan, dan Perikanan	32,40	32,37	30,94	30,43	30,00
1	Pertanian, Peternakan, Perburuan dan Jasa Pertanian	9,31	9,02	8,60	8,55	8,47
a.	Tanaman Pangan	5,22	5,12	4,84	4,82	4,77
b.	Tanaman Hortikultura	0,99	0,96	0,94	0,93	0,92
c.	Tanaman Perkebunan	2,76	2,62	2,52	2,50	2,49
d.	Peternakan	0,17	0,15	0,15	0,14	0,13
e.	Jasa Pertanian dan Perburuan	0,18	0,17	0,16	0,16	0,16
2	Kehutanan dan Penebangan Kayu	0,36	0,35	0,33	0,31	0,29
3	Perikanan	22,72	23,01	22,01	21,56	21,23
B	Pertambangan dan Penggalian	0,46	0,46	0,46	0,47	0,47
1	Pertambangan Minyak, Gas dan Panas Bumi	-	-	-	-	-
2	Pertambangan Batubara dan Lignit	-	-	-	-	-
3	Pertambangan Bijih Logam	-	-	-	-	-
4	Pertambangan dan Penggalian Lainnya	0,46	0,46	0,46	0,47	0,47
C	Industri Pengolahan	1,41	1,39	1,39	1,38	1,38
1	Industri Batubara dan Pengilangan Migas	-	-	-	-	-
2	Industri Makanan dan Minuman	0,84	0,84	0,85	0,85	0,86
3	Industri Pengolahan Tembakau	-	-	-	-	-
4	Industri Tekstil dan Pakaian Jadi	0,00	0,00	0,00	0,00	0,00
5	Industri Kulit, Barang dari Kulit dan Alas Kaki	-	-	-	-	-
6	Industri Kayu, Barang dari Kayu dan Gabus dan Barang Anyaman dari Bambu, Rotan dan Sejenisnya	0,46	0,45	0,44	0,43	0,43
7	Industri Kertas dan Barang dari Kertas; Percetakan dan Reproduksi Media Rekaman	0,00	0,00	0,00	0,00	0,00
8	Industri Kimia, Farmasi dan Obat Tradisional	0,00	0,00	0,00	0,00	0,00
9	Industri Karet, Barang dari Karet dan Plastik	-	-	-	-	-
10	Industri Barang Galian bukan Logam	0,00	0,00	0,00	0,00	0,00
11	Industri Logam Dasar	-	-	-	-	-
12	Industri Barang Logam; Komputer, Barang Elektronik, Optik; dan Peralatan Listrik	0,00	0,00	0,00	0,00	0,00
13	Industri Mesin dan Perlengkapan	-	-	-	-	-
14	Industri Alat Angkutan	0,11	0,10	0,09	0,09	0,09
15	Industri Furnitur	0,00	0,00	0,00	0,00	0,00
16	Industri Pengolahan Lainnya; Jasa Reparasi dan Pemasangan Mesin dan Peralatan	0,00	0,00	0,00	0,00	0,00

PENDAPATAN REGIONAL

Lapangan Usaha		2013	2014	2015	2016*	2017**
	(1)	(2)	(3)	(4)	(5)	(6)
D	Pengadaan Listrik dan Gas	0,05	0,06	0,07	0,08	0,08
	1 Ketenagalistrikan	0,05	0,06	0,07	0,08	0,08
	2 Pengadaan Gas dan Produksi Es	0,00	0,00	0,00	0,00	0,00
E	Pengadaan Air, Pengelolaan Sampah, Limbah dan Daur Ulang	0,39	0,38	0,37	0,37	0,37
F	Konstruksi	10,82	10,93	10,98	10,99	10,85
G	Perdagangan Besar dan Eceran; Reparasi Mobil dan Sepeda Motor	11,75	11,65	11,92	12,09	12,40
	1 Perdagangan Mobil, Sepeda Motor dan Reparasinya	6,65	6,57	6,80	6,95	7,10
	2 Perdagangan Besar dan Eceran, Bukan Mobil dan Sepeda Motor	5,10	5,07	5,12	5,13	5,30
H	Transportasi dan Pergudangan	2,78	2,79	2,82	2,92	3,00
	1 Angkutan Rel	-	-	-	-	-
	2 Angkutan Darat	0,82	0,78	0,76	0,78	0,79
	3 Angkutan Laut	0,20	0,20	0,20	0,20	0,19
	4 Angkutan Sungai Danau dan Penyeberangan	0,06	0,05	0,06	0,06	0,05
	5 Angkutan Udara/Air Transport	1,45	1,51	1,57	1,65	1,73
	6 Pergudangan dan Jasa Penunjang Angkutan; Pos dan Kurir	0,25	0,25	0,24	0,24	0,23
I	Penyediaan Akomodasi dan Makan Minum	2,35	2,38	2,43	2,40	2,33
	1 Penyediaan Akomodasi	1,99	2,05	2,11	2,09	2,03
	2 Penyediaan Makan Minum	0,36	0,33	0,31	0,31	0,30
J	Informasi dan Komunikasi	1,17	1,17	1,16	1,14	1,09
K	Jasa Keuangan dan Asuransi	3,64	3,57	3,63	3,82	3,91
	1 Jasa Perantara Keuangan	3,54	3,48	3,55	3,73	3,84
	2 Asuransi dan Dana Pensiun	0,08	0,07	0,07	0,06	0,06
	3 Jasa Keuangan Lainnya	0,02	0,02	0,02	0,02	0,02
	4 Jasa Penunjang Keuangan	-	-	-	-	-
L	Real Estat	0,22	0,21	0,20	0,19	0,18
M,N	Jasa Perusahaan	0,43	0,42	0,40	0,39	0,38
O	Administrasi Pemerintahan, Pertahanan dan Jaminan Sosial Wajib	22,15	22,52	23,45	23,62	23,96
P	Jasa Pendidikan	4,92	4,94	5,07	5,09	5,05
Q	Jasa Kesehatan dan Kegiatan Sosial	3,25	3,06	3,03	3,02	3,00
R,S,T,U	Jasa Lainnya	1,80	1,72	1,68	1,61	1,54
Produk Domestik Regional Bruto		100,00	100,00	100,00	100,00	100,00

* Angka sementara/*Preliminary Figures*

** Angka sangat sementara/*Very Preliminary Figures*

Sumber/source : BPS Maluku Tenggara

Tabel 12.4 Laju Pertumbuhan Produk Domestik Regional Bruto Kabupaten Maluku Tenggara Atas Dasar Harga Konstan Menurut Lapangan Usaha (persen), 2013–2017
Growth Index of Gross Regional Domestic Product of Maluku Tenggara Regency by Business Field at Constant Prices (percent), 2013-2017

Lapangan Usaha		2013	2014	2015	2016*	2017**
(1)		(2)	(3)	(4)	(5)	(6)
A	Pertanian, Kehutanan, dan Perikanan	4,53	6,06	3,29	4,04	4,60
1	Pertanian, Peternakan, Perburuan dan Jasa Pertanian	4,34	5,41	3,42	4,52	5,66
	a. Tanaman Pangan	3,69	6,80	3,73	4,68	5,79
	b. Tanaman Hortikultura	4,48	5,77	2,52	4,64	4,81
	c. Tanaman Perkebunan	5,76	2,79	3,27	4,44	5,84
	d. Peternakan	4,28	2,39	1,43	1,34	3,79
	e. Jasa Pertanian dan Perburuan	2,33	3,48	2,67	3,28	5,18
2	Kehutanan dan Penebangan Kayu	2,02	2,03	1,28	0,13	0,45
3	Perikanan	4,66	6,39	3,27	3,90	4,22
B	Pertambangan dan Penggalian	5,73	6,51	5,87	5,31	6,91
1	Pertambangan Minyak, Gas dan Panas Bumi	-	-	-	-	-
2	Pertambangan Batubara dan Lignit	-	-	-	-	-
3	Pertambangan Bijih Logam	-	-	-	-	-
4	Pertambangan dan Penggalian Lainnya	5,73	6,51	5,87	5,31	6,91
C	Industri Pengolahan	4,80	6,04	5,97	4,48	6,38
1	Industri Batubara dan Pengilangan Migas	-	-	-	-	-
2	Industri Makanan dan Minuman	5,73	7,35	6,83	5,57	6,63
3	Industri Pengolahan Tembakau	-	-	-	-	-
4	Industri Tekstil dan Pakaian Jadi	5,39	6,35	5,30	2,54	3,78
5	Industri Kulit, Barang dari Kulit dan Alas Kaki	-	-	-	-	-
6	Industri Kayu, Barang dari Kayu dan Gabus dan Barang Anyaman dari Bambu, Rotan dan Sejenisnya	3,52	4,29	5,06	2,72	6,14
7	Industri Kertas dan Barang dari Kertas; Percetakan dan Reproduksi Media Rekaman	5,60	2,28	2,17	1,65	3,79
8	Industri Kimia, Farmasi dan Obat Tradisional	1,74	2,54	2,16	1,96	3,93
9	Industri Karet, Barang dari Karet dan Plastik	-	-	-	-	-
10	Industri Barang Galian bukan Logam	3,09	4,34	3,37	4,02	4,32
11	Industri Logam Dasar	-	-	-	-	-
12	Industri Barang Logam; Komputer, Barang Elektronik, Optik; dan Peralatan Listrik	3,87	3,56	2,29	1,99	0,31
13	Industri Mesin dan Perlengkapan	-	-	-	-	-
14	Industri Alat Angkutan	3,22	3,36	3,07	3,11	5,51
15	Industri Furnitur	7,05	6,45	4,79	4,93	4,66
16	Industri Pengolahan Lainnya; Jasa Reparasi dan Pemasangan Mesin dan Peralatan	5,67	6,49	5,17	5,42	4,71
D	Pengadaan Listrik dan Gas	3,93	33,49	0,50	8,07	1,61
1	Ketenagalistrikan	3,94	33,65	0,49	8,09	1,61
2	Pengadaan Gas dan Produksi Es	1,77	2,34	1,31	3,01	2,81

PENDAPATAN REGIONAL

Lapangan Usaha		2013	2014	2015	2016*	2017**
(1)		(2)	(3)	(4)	(5)	(6)
E	Pengadaan Air, Pengelolaan Sampah, Limbah dan Daur Ulang	2,09	3,56	4,84	5,99	5,86
F	Konstruksi	7,50	6,48	5,76	5,04	5,83
G	Perdagangan Besar dan Eceran; Reparasi Mobil dan Sepeda Motor	7,14	6,02	6,91	6,94	8,00
	1 Perdagangan Mobil, Sepeda Motor dan Reparasinya	7,09	6,31	7,25	7,94	7,72
	2 Perdagangan Besar dan Eceran, Bukan Mobil dan Sepeda Motor	7,21	5,65	6,47	5,62	8,38
H	Transportasi dan Pergudangan	5,83	7,05	6,20	6,87	6,87
	1 Angkutan Rel	-	-	-	-	-
	2 Angkutan Darat	2,93	5,77	4,49	5,25	4,72
	3 Angkutan Laut	3,64	4,31	4,04	4,81	5,67
	4 Angkutan Sungai Danau dan Penyeberangan	2,70	5,91	4,98	6,16	4,31
	5 Angkutan Udara/Air Transport	8,45	9,07	7,91	8,74	8,81
	6 Pergudangan dan Jasa Penunjang Angkutan; Pos dan Kurir	5,50	3,45	4,90	3,82	4,69
I	Penyediaan Akomodasi dan Makan Minum	8,39	7,10	7,48	2,49	3,34
	1 Penyediaan Akomodasi	9,30	7,94	8,14	2,40	3,26
	2 Penyediaan Makan Minum	3,65	2,48	3,63	3,06	3,84
J	Informasi dan Komunikasi	6,24	5,72	3,72	2,95	3,48
K	Jasa Keuangan dan Asuransi	12,88	7,41	8,47	10,50	8,37
	1 Jasa Perantara Keuangan	13,19	7,57	8,65	10,73	8,53
	2 Asuransi dan Dana Pensiun	3,58	2,04	1,91	0,83	1,06
	3 Jasa Keuangan Lainnya	2,88	2,44	1,86	4,13	3,48
	4 Jasa Penunjang Keuangan	-	-	-	-	-
L	Real Estat	1,01	3,08	1,79	1,49	2,35
M,N	Jasa Perusahaan	3,06	3,90	3,41	2,48	2,82
O	Administrasi Pemerintahan, Pertahanan dan Jaminan Sosial Wajib	6,58	6,85	8,34	7,38	6,86
P	Jasa Pendidikan	4,37	5,62	5,93	7,13	5,94
Q	Jasa Kesehatan dan Kegiatan Sosial	0,42	3,59	4,97	6,08	5,33
R,S,T,U	Jasa Lainnya	0,42	1,71	1,08	1,87	2,21
Produk Domestik Regional Bruto		5,78	6,18	5,64	5,71	5,92

* Angka sementara/Preliminary Figures

** Angka sangat sementara/Very Preliminary Figures

Sumber/source : BPS Maluku Tenggara

Tabel 12.5 Indeks Perkembangan Produk Domestik Regional Bruto Kabupaten Maluku Tenggara Atas Dasar Harga Konstan Menurut Lapangan Usaha (2010 = 100), 2013–2017
Table *Growth Index Gross Domestic Regional Product of Maluku Tenggara Regency by Business Field at Constant Prices (2010=100), 2013-2017*

	Lapangan Usaha	2013	2014	2015	2016*	2017**
	(1)	(2)	(3)	(4)	(5)	(6)
A	Pertanian, Kehutanan, dan Perikanan	114,27	121,20	125,19	130,25	136,25
1	Pertanian, Peternakan, Perburuan dan Jasa Pertanian	110,87	116,87	120,87	126,34	133,48
a.	Tanaman Pangan	110,85	118,38	122,80	128,54	135,98
b.	Tanaman Hortikultura	111,87	118,32	121,30	126,92	133,03
c.	Tanaman Perkebunan	110,80	113,89	117,61	122,83	130,00
d.	Peternakan	109,27	111,89	113,49	115,01	119,37
e.	Jasa Pertanian dan Perburuan	109,17	112,97	115,99	119,79	126,00
2	Kehutanan dan Penebangan Kayu	106,31	108,47	109,86	110,00	110,50
3	Perikanan	115,88	123,29	127,32	132,29	137,88
B	Pertambangan dan Penggalian	126,07	134,28	142,16	149,71	160,05
1	Pertambangan Minyak, Gas dan Panas Bumi	-	-	-	-	-
2	Pertambangan Batubara dan Lignit	-	-	-	-	-
3	Pertambangan Bijih Logam	-	-	-	-	-
4	Pertambangan dan Penggalian Lainnya	126,07	134,28	142,16	149,71	160,05
C	Industri Pengolahan	117,73	124,84	132,30	138,22	147,04
1	Industri Batubara dan Pengilangan Migas	-	-	-	-	-
2	Industri Makanan dan Minuman	122,97	132,01	141,03	148,88	158,75
3	Industri Pengolahan Tembakau	-	-	-	-	-
4	Industri Tekstil dan Pakaian Jadi	113,91	121,14	127,56	130,80	135,75
5	Industri Kulit, Barang dari Kulit dan Alas Kaki	-	-	-	-	-
6	Industri Kayu, Barang dari Kayu dan Gabus dan Barang Anyaman dari Bambu, Rotan dan Sejenisnya	109,90	114,62	120,43	123,70	131,29
7	Industri Kertas dan Barang dari Kertas; Percetakan dan Reproduksi Media Rekaman	115,65	118,29	120,86	122,85	127,51
8	Industri Kimia, Farmasi dan Obat Tradisional	105,49	108,17	110,51	112,67	117,10
9	Industri Karet, Barang dari Karet dan Plastik	-	-	-	-	-
10	Industri Barang Galian bukan Logam	111,06	115,89	119,79	124,60	129,98
11	Industri Logam Dasar	-	-	-	-	-
12	Industri Barang Logam; Komputer, Barang Elektronik, Optik; dan Peralatan Listrik	110,58	114,51	117,14	119,47	119,84
13	Industri Mesin dan Perlengkapan	-	-	-	-	-
14	Industri Alat Angkutan	114,52	118,37	122,01	125,80	132,73

PENDAPATAN REGIONAL

Lapangan Usaha		2013	2014	2015	2016*	2017**
(1)		(2)	(3)	(4)	(5)	(6)
15	Industri Furnitur	123,82	131,81	138,13	144,94	151,69
16	Industri Pengolahan Lainnya; Jasa Reparasi dn Pemasangan Mesin dan Peralatan	121,07	128,93	135,59	142,94	149,66
D	Pengadaan Listrik dan Gas	123,06	164,28	165,09	178,41	181,28
1	Ketenagalistrikan	123,17	164,61	165,42	178,80	181,67
2	Pengadaan Gas dan Produksi Es	105,63	108,10	109,52	112,82	115,99
E	Pengadaan Air, Pengelolaan Sampah, Limbah dan Daur Ulang	111,49	115,45	121,04	128,30	135,82
F	Konstruksi	124,46	132,53	140,16	147,23	155,81
G	Perdagangan Besar dan Eceran; Reparasi Mobil dan Sepeda Motor	126,44	134,06	143,33	153,28	165,54
1	Perdagangan Mobil, Sepeda Motor dan Reparasinya	125,88	133,82	143,53	154,92	166,88
2	Perdagangan Besar dan Eceran, Bukan Mobil dan Sepeda Motor	127,19	134,37	143,06	151,10	163,77
H	Transportasi dan Pergudangan	118,92	127,31	135,19	144,48	154,41
1	Angkutan Rel	-	-	-	-	-
2	Angkutan Darat	112,42	118,91	124,26	130,78	136,96
3	Angkutan Laut	113,27	118,15	122,92	128,84	136,14
4	Angkutan Sungai Danau dan Penyeberangan	115,00	121,80	127,86	135,74	141,59
5	Angkutan Udara/Air Transport	-	-	-	-	-
6	Pergudangan dan Jasa Penunjang Angkutan; Pos dan Kurir	112,94	116,83	122,56	127,25	133,22
I	Penyediaan Akomodasi dan Makan Minum	124,86	133,72	143,72	147,31	152,23
1	Penyediaan Akomodasi	127,50	137,62	148,83	152,40	157,36
2	Penyediaan Makan Minum	112,12	114,90	119,08	122,72	127,43
J	Informasi dan Komunikasi	118,04	124,79	129,43	133,25	137,89
K	Jasa Keuangan dan Asuransi	149,60	160,69	174,30	192,61	208,74
1	Jasa Perantara Keuangan	151,18	162,62	176,69	195,65	212,35
2	Asuransi dan Dana Pensiun	110,28	112,52	114,67	115,62	116,85
3	Jasa Keuangan Lainnya	109,65	112,32	114,41	119,14	123,29
4	Jasa Penunjang Keuangan	-	-	-	-	-
L	Real Estat	105,99	109,25	111,21	112,87	115,52
M,N	Jasa Perusahaan	110,92	115,24	119,16	122,12	125,56
O	Administrasi Pemerintahan, Pertahanan dan Jaminan Sosial Wajib	125,39	133,98	145,15	155,86	166,55
P	Jasa Pendidikan	112,58	118,90	125,95	134,94	142,95
Q	Jasa Kesehatan dan Kegiatan Sosial	110,50	114,47	120,16	127,48	134,27
R,S,T,U	Jasa Lainnya	101,53	103,27	104,39	106,33	108,68
Produk Domestik Regional Bruto		120,03	127,44	134,63	142,33	150,75

* Angka sementara/Preliminary Figures

** Angka sangat sementara/Very Preliminary Figures

Sumber/source : BPS Maluku Tenggara

Tabel 12.6 Indeks Harga Implisit Produk Domestik Regional Bruto Kabupaten Maluku Tenggara Menurut Lapangan Usaha (2010 = 100), 2013–2017
Table **Implicit Price Index Gross Domestic Regional Product of Maluku Tenggara Regency by Business Field at Current Market Prices (2010=100), 2013-2017**

Lapangan Usaha		2013	2014	2015	2016*	2017**
(1)		(2)	(3)	(4)	(5)	(6)
A	Pertanian, Kehutanan, dan Perikanan	128,12	138,74	143,86	146,92	152,59
1	Pertanian, Peternakan, Perburuan dan Jasa Pertanian	126,75	133,83	138,33	142,20	146,90
	a. Tanaman Pangan	123,53	130,24	133,01	136,90	141,12
	b. Tanaman Hortikultura	130,83	137,74	148,18	151,65	157,12
	c. Tanaman Perkebunan	131,86	140,08	146,25	150,43	155,96
	d. Peternakan	130,55	135,07	140,77	142,11	144,11
	e. Jasa Pertanian dan Perburuan	122,43	130,45	131,56	135,29	140,67
2	Kehutanan dan Penebangan Kayu	132,65	144,65	150,84	155,16	159,86
3	Perikanan	128,62	140,67	146,05	148,77	154,89
B	Pertambangan dan Penggalian	120,70	130,04	139,28	144,46	148,48
1	Pertambangan Minyak, Gas dan Panas Bumi	-	-	-	-	-
2	Pertambangan Batubara dan Lignit	-	-	-	-	-
3	Pertambangan Bijih Logam	-	-	-	-	-
4	Pertambangan dan Penggalian Lainnya	120,70	130,04	139,28	144,46	148,48
C	Industri Pengolahan	129,19	138,15	145,66	149,68	155,41
1	Industri Batubara dan Pengilangan Migas	-	-	-	-	-
2	Industri Makanan dan Minuman	129,34	138,36	146,55	150,57	156,95
3	Industri Pengolahan Tembakau	-	-	-	-	-
4	Industri Tekstil dan Pakaian Jadi	118,88	124,66	129,52	131,91	135,13
5	Industri Kulit, Barang dari Kulit dan Alas Kaki	-	-	-	-	-
6	Industri Kayu, Barang dari Kayu dan Gabus dan Barang Anyaman dari Bambu, Rotan dan Sejenisnya	130,48	140,83	147,92	151,84	156,53
7	Industri Kertas dan Barang dari Kertas; Percetakan dan Reproduksi Media Rekaman	124,06	134,09	142,21	143,53	148,88
8	Industri Kimia, Farmasi dan Obat Tradisional	118,27	125,79	132,28	133,25	136,70
9	Industri Karet, Barang dari Karet dan Plastik	-	-	-	-	-
10	Industri Barang Galian bukan Logam	126,54	137,89	146,05	148,08	150,85
11	Industri Logam Dasar	-	-	-	-	-
12	Industri Barang Logam; Komputer, Barang Elektronik, Optik; dan Peralatan Listrik	116,35	123,39	127,88	131,45	133,73
13	Industri Mesin dan Perlengkapan	-	-	-	-	-
14	Industri Alat Angkutan	123,15	126,10	129,70	133,97	138,67
15	Industri Furnitur	124,07	132,43	138,41	141,00	148,00
16	Industri Pengolahan Lainnya; Jasa Reparasi dan Pemasangan Mesin dan Peralatan	124,82	134,85	137,68	141,88	145,25

PENDAPATAN REGIONAL

Lapangan Usaha		2013	2014	2015	2016*	2017**
(1)	(2)	(3)	(4)	(5)	(6)	
D	Pengadaan Listrik dan Gas	74,27	76,82	97,25	112,50	125,79
	1 Ketenagalistrikan	74,04	76,61	97,10	112,42	125,75
	2 Pengadaan Gas dan Produksi Es	120,04	131,66	133,37	134,83	136,51
E	Pengadaan Air, Pengelolaan Sampah, Limbah dan Daur Ulang	129,64	137,80	144,51	148,36	155,47
F	Konstruksi	133,65	145,72	155,12	159,64	164,20
G	Perdagangan Besar dan Eceran; Reparasi Mobil dan Sepeda Motor	117,68	126,49	135,70	139,04	145,50
	1 Perdagangan Mobil, Sepeda Motor dan Reparasinya	117,62	125,64	135,81	139,08	145,24
	2 Perdagangan Besar dan Eceran, Bukan Mobil dan Sepeda Motor	117,78	127,62	135,56	138,97	145,85
H	Transportasi dan Pergudangan	122,49	131,89	140,91	147,53	156,06
	1 Angkutan Rel	-	-	-	-	-
	2 Angkutan Darat	111,53	115,73	120,40	127,27	134,99
	3 Angkutan Laut	113,79	121,23	130,56	134,36	138,45
	4 Angkutan Sungai Danau dan Penyeberangan	113,57	120,61	129,88	132,41	136,52
	5 Angkutan Udara/Air Transport	131,61	144,00	155,92	163,02	173,04
	6 Pergudangan dan Jasa Penunjang Angkutan; Pos dan Kurir	122,49	134,61	139,91	143,21	146,80
I	Penyediaan Akomodasi dan Makan Minum	131,21	142,45	151,44	157,73	163,49
	1 Penyediaan Akomodasi	131,28	143,91	153,66	160,53	166,46
	2 Penyediaan Makan Minum	130,82	134,05	138,09	140,95	145,80
J	Informasi dan Komunikasi	103,18	111,57	119,87	123,11	126,22
K	Jasa Keuangan dan Asuransi	120,56	126,61	132,85	136,52	142,39
	1 Jasa Perantara Keuangan	120,73	126,82	133,09	136,78	142,70
	2 Asuransi dan Dana Pensiun	115,28	118,79	123,81	125,12	128,27
	3 Jasa Keuangan Lainnya	112,55	118,61	122,93	125,66	129,94
	4 Jasa Penunjang Keuangan	-	-	-	-	-
L	Real Estat	119,20	126,93	133,97	134,58	137,41
M,N	Jasa Perusahaan	115,68	122,40	129,04	130,60	135,23
O	Administrasi Pemerintahan, Pertahanan dan Jaminan Sosial Wajib	138,12	151,07	162,75	164,94	172,48
P	Jasa Pendidikan	126,62	138,16	150,17	152,04	157,02
Q	Jasa Kesehatan dan Kegiatan Sosial	124,89	130,36	137,64	140,00	145,50
R,S,T,U	Jasa Lainnya	121,42	130,95	142,62	144,96	148,68
Produk Domestik Regional Bruto		128,21	138,80	147,25	150,48	156,55

* Angka sementara/Preliminary Figures

** Angka sangat sementara/Very Preliminary Figures

Sumber/source : BPS Maluku Tenggara

Tabel 12.7 Laju Pertumbuhan Indeks Harga Implisit Produk Domestik Regional Bruto Kabupaten Maluku Tenggara Menurut Lapangan Usaha (persen), 2013–2017
Growth Index Gross Domestic Regional Product of Regency of Maluku Tenggara by Business Field at Current Market Prices (percent), 2013-2017

Lapangan Usaha		2013	2014	2015	2016*	2017**
(1)		(2)	(3)	(4)	(5)	(6)
A	Pertanian, Kehutanan, dan Perikanan	9,02	8,29	3,69	2,13	3,86
1	Pertanian, Peternakan, Perburuan dan Jasa Pertanian	8,12	5,59	3,36	2,80	3,30
a.	Tanaman Pangan	7,18	5,44	2,12	2,92	3,08
b.	Tanaman Hortikultura	9,85	5,28	7,58	2,34	3,61
c.	Tanaman Perkebunan	9,34	6,23	4,40	2,86	3,68
d.	Peternakan	6,32	3,46	4,22	0,96	1,41
e.	Jasa Pertanian dan Perburuan	8,34	6,55	0,85	2,84	3,97
2	Kehutanan dan Penebangan Kayu	9,47	9,05	4,28	2,86	3,03
3	Perikanan	9,38	9,37	3,82	1,86	4,12
B	Pertambangan dan Penggalian	6,12	7,73	7,11	3,72	2,79
1	Pertambangan Minyak, Gas dan Panas Bumi	-	-	-	-	-
2	Pertambangan Batubara dan Lignit	-	-	-	-	-
3	Pertambangan Bijih Logam	-	-	-	-	-
4	Pertambangan dan Penggalian Lainnya	6,12	7,73	7,11	3,72	2,79
C	Industri Pengolahan	8,77	6,94	5,44	2,75	3,83
1	Industri Batubara dan Pengilangan Migas	-	-	-	-	-
2	Industri Makanan dan Minuman	9,49	6,97	5,92	2,74	4,24
3	Industri Pengolahan Tembakau	-	-	-	-	-
4	Industri Tekstil dan Pakaian Jadi	5,90	4,87	3,90	1,84	2,45
5	Industri Kulit, Barang dari Kulit dan Alas Kaki	-	-	-	-	-
6	Industri Kayu, Barang dari Kayu dan Gabus dan Barang Anyaman dari Bambu, Rotan dan Sejenisnya	8,04	7,93	5,03	2,65	3,08
7	Industri Kertas dan Barang dari Kertas; Percetakan dan Reproduksi Media Rekaman	7,38	8,08	6,06	0,93	3,73
8	Industri Kimia, Farmasi dan Obat Tradisional	4,92	6,36	5,16	0,73	2,59
9	Industri Karet, Barang dari Karet dan Plastik	-	-	-	-	-
10	Industri Barang Galian bukan Logam	6,98	8,97	5,92	1,39	1,87
11	Industri Logam Dasar	-	-	-	-	-
12	Industri Barang Logam; Komputer, Barang Elektronik, Optik; dan Peralatan Listrik	4,56	6,05	3,64	2,79	1,73
13	Industri Mesin dan Perlengkapan	-	-	-	-	-
14	Industri Alat Angkutan	6,65	2,39	2,85	3,29	3,51
15	Industri Furnitur	7,75	6,74	4,51	1,88	4,96
16	Industri Pengolahan Lainnya; Jasa Reparasi dan Pemasangan Mesin dan Peralatan	6,17	8,04	2,10	3,05	2,38
D	Pengadaan Listrik dan Gas	(13,06)	3,44	26,58	15,68	11,82
1	Ketenagalistrikan	(13,18)	3,47	26,75	15,77	11,86
2	Pengadaan Gas dan Produksi Es	5,35	9,68	1,30	1,09	1,25
E	Pengadaan Air, Pengelolaan Sampah, Limbah dan Daur Ulang	9,92	6,29	4,86	2,67	4,79
F	Konstruksi	8,57	9,04	6,45	2,92	2,86

PENDAPATAN REGIONAL

Lapangan Usaha		2013	2014	2015	2016*	2017**
(1)		(2)	(3)	(4)	(5)	(6)
G	Perdagangan Besar dan Eceran; Reparasi Mobil dan Sepeda Motor	6,41	7,49	7,28	2,46	4,65
1	Perdagangan Mobil, Sepeda Motor dan Reparasinya	8,95	6,82	8,10	2,41	4,43
2	Perdagangan Besar dan Eceran, Bukan Mobil dan Sepeda Motor	3,26	8,36	6,22	2,52	4,95
H	Transportasi dan Pergudangan	7,62	7,67	6,84	4,70	5,78
1	Angkutan Rel	-	-	-	-	-
2	Angkutan Darat	4,53	3,77	4,04	5,70	6,07
3	Angkutan Laut	7,22	6,54	7,69	2,91	3,04
4	Angkutan Sungai Danau dan Penyeberangan	4,04	6,20	7,68	1,95	3,11
5	Angkutan Udara/Air Transport	9,49	9,41	8,28	4,55	6,14
6	Pergudangan dan Jasa Penunjang Angkutan; Pos dan Kurir	6,93	9,90	3,94	2,36	2,51
I	Penyediaan Akomodasi dan Makan Minum	9,38	8,57	6,31	4,15	3,65
1	Penyediaan Akomodasi	9,38	9,62	6,78	4,47	3,69
2	Penyediaan Makan Minum	9,36	2,47	3,01	2,07	3,44
J	Informasi dan Komunikasi	1,66	8,13	7,43	2,70	2,53
K	Jasa Keuangan dan Asuransi	4,49	5,02	4,93	2,76	4,30
1	Jasa Perantara Keuangan	4,43	5,05	4,94	2,77	4,32
2	Asuransi dan Dana Pensiun	6,45	3,04	4,22	1,06	2,52
3	Jasa Keuangan Lainnya	5,76	5,38	3,64	2,22	3,41
4	Jasa Penunjang Keuangan	-	-	-	-	-
L	Real Estat	5,22	6,49	5,54	0,46	2,11
M,N	Jasa Perusahaan	2,93	5,82	5,42	1,21	3,54
O	Administrasi Pemerintahan, Pertahanan dan Jaminan Sosial Wajib	9,14	9,38	7,73	1,34	4,57
P	Jasa Pendidikan	7,54	9,11	8,69	1,25	3,28
Q	Jasa Kesehatan dan Kegiatan Sosial	7,39	4,38	5,58	1,72	3,93
R,S,T,U	Jasa Lainnya	7,44	7,85	8,91	1,64	2,57
Produk Domestik Regional Bruto		8,19	8,26	6,09	2,20	4,03

* Angka sementara/Preliminary Figures

** Angka sangat sementara/Very Preliminary Figures

Sumber/source : BPS Maluku Tenggara

PERBANDINGAN ANTAR KABUPATEN/KOTA

Regency/Municipal Comparison



IPM Maluku Tenggara saat ini 64,94 berada pada posisi 5 dibandingkan kabupaten kota lainnya di Provinsi Maluku. Sedangkan IPM tertinggi diraih oleh Kota Ambon dengan IPM 79,82.



13

PENJELASAN TEKNIS

1. Penduduk miskin adalah penduduk yang memiliki rata-rata pengeluaran per kapita per bulan di bawah Garis Kemiskinan.
2. Garis Kemiskinan Makanan (GKM) merupakan nilai pengeluaran kebutuhan minimum makanan yang disetarakan dengan 2.100 kkalori per kapita per hari. Garis Kemiskinan Non-Makanan (GKNM) adalah kebutuhan minimum untuk perumahan, sandang, pendidikan, kesehatan, dan kebutuhan dasar lainnya.
3. Indeks Pembangunan Manusia (IPM) menjelaskan bagaimana penduduk dapat mengakses hasil pembangunan dalam memperoleh pendapatan, kesehatan, pendidikan dan sebagainya. IPM diperkenalkan oleh UNDP pada tahun 1990 dan dipublikasikan secara berkala dalam laporan tahunan Human Development Report (HDR). IPM dibentuk oleh 3 (tiga) dimensi dasar: Umur panjang dan hidup sehat; pengetahuan; dan standar hidup layak.

TECHNICAL NOTES

1. *A person whose expenditure per capita per month is below the poverty line is considered to be poor.*
2. **The Food Poverty Line** refers to the daily minimum requirement of 2,100 kcal per capita per day. The **Non-Food Poverty Line** refers to the minimum requirement for household necessities for clothing, education, health, and other basic individual needs.
3. **The Human Development Index (HDI)** explains how people can access development results in obtaining income, health, education and so forth. HDI was introduced by United Nations Development Programme (UNDP) in 1990 and published periodically in the annual report of the Human Development Report. HDI was formed by three basic dimensions: a long and healthy life; knowledge; and a decent standard of living.

ULASAN

DESCRIPTION

Jumlah Penduduk

Jika dibandingkan dengan Kabupaten/Kota lainnya di Propinsi Maluku, maka jumlah penduduk Kabupaten Maluku Tenggara berada pada urutan ke-7 terbesar dengan jumlah penduduk pada tahun 2017 sebanyak 99.284 jiwa. Jumlah penduduk terbesar yaitu Kota Ambon sebanyak 444.797 jiwa. Secara lengkap dapat dilihat pada Tabel 13.1

Population

In compare with other regencies in Maluku Province, the population of Maluku Tenggara Regency was the seventh in Maluku Province with 99.284 people. The largest population is Ambon City, 444.797 people. Completely can be seen on Table 13.1

Laju Pertumbuhan PDRB

Pada tahun 2015, laju pertumbuhan PDRB Kabupaten Maluku Tenggara mencapai 5,92 persen. Angka ini merupakan urutan ke-8 dari 11 Kabupaten/Kota di Propinsi Maluku. Data selengkapnya tercatat pada Tabel 13.2

GRDP Growth Rate

In 2015, Maluku Tenggara Regency GRDP Growth Rate was 5,92 percent. It was the eight from 11 regencies/cities in Maluku Province. Completely can be seen on Table 13.2

Penduduk Miskin

Penduduk Miskin di Kabupaten Maluku Tenggara pada tahun 2017 tercatat sebesar 23,69 ribu jiwa. Jumlah ini menempatkan Kabupaten Maluku Tenggara pada peringkat ke-6 dari seluruh Kabupaten/Kota di Provinsi Maluku. Data selengkapnya dapat dilihat pada Tabel 13.3.

Poor People

Poor People in Maluku Tenggara Regency 2017 was noted 23,69 thousands people. It was the sixth in Maluku Province. Completely can be seen on Table 13.3.

Indeks Pembangunan Manusia (IPM)

Secara keseluruhan Indeks Pembangunan Manusia Kabupaten Maluku Tenggara menunjukkan kenaikan yang cukup signifikan selama periode tahun 2013 – 2017.

Indeks Pembangunan Manusia Kabupaten Maluku Tenggara berada indeks 64,94. Data selengkapnya dapat dilihat pada Tabel 13.4

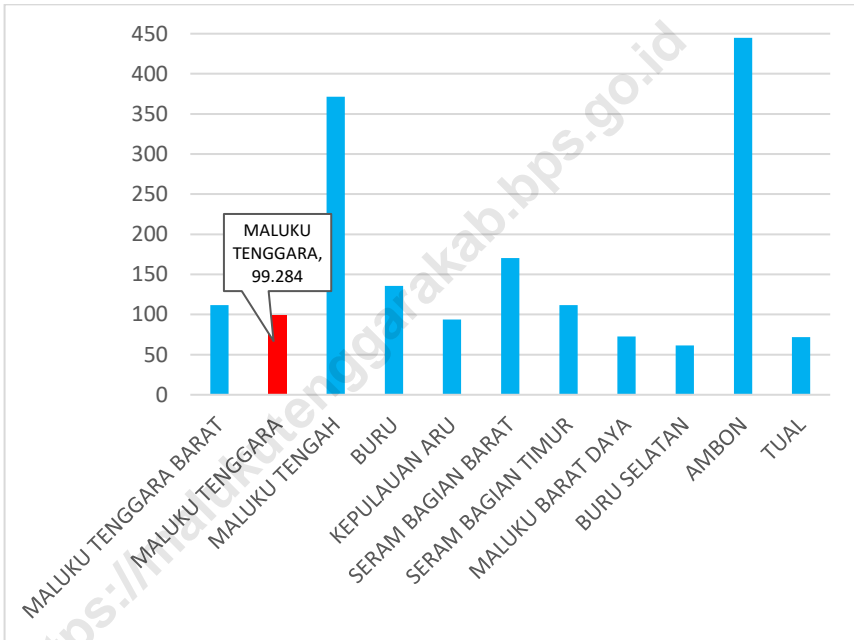
Human Development Index

Overall, The Human Development Index of Maluku Tenggara Regency had shown significant increasing during 2013 – 2017.

The Human Development Index of Maluku Tenggara Regency was 64,94. Completely can be seen on Table 13.4.

<https://malukutenggarakab.bps.go.id>

Gambar 13 Perkiraan Penduduk menurut Kabupaten/Kota di Maluku, 2017 (ribu jiwa)
Picture Population Estimation by Regency in Maluku Province, 2017 (thousand people)



Sumber / source : BPS

Tabel 13.1 Perkiraan Penduduk menurut Kabupaten/Kota di Maluku, 2013-2017
Table *Population Estimation by Regency in Maluku Province, 2013-2017*

Kabupaten Regency	2013	2014	2015	2016	2017
(1)	(2)	(3)	(4)	(5)	(6)
Maluku Tenggara Barat	118 665	109 589	110 425	111 083	111.825
Maluku Tenggara	98 073	98 474	98 684	99 086	99.284
Maluku Tengah	367 177	368 290	369 315	370 527	371.479
Buru	120 181	124 022	127 908	131 773	135.687
Kepulauan Aru	88 739	89 995	91 277	92 578	93.780
Seram Bagian Barat	168 134	168 829	169 481	170 023	170.494
Seram Bagian Timur	104 902	106 698	108 406	110 024	111.573
Maluku Barat Daya	71 707	72 010	72 284	72 504	72.673
Buru Selatan	57 188	58 197	59 289	60 327	61.330
Ambon	379 615	395 423	411 617	427 934	444.797
Tual	64 032	65 882	67 783	69 689	71.732
Maluku	1 628 413	1 657 409	1 686 469	1 715 548	1.744.654

Sumber / source : BPS

Tabel 13.2 Laju Pertumbuhan PDRB Kabupaten/Kota menurut Harga Konstan 2010 di Propinsi Maluku, 2014-2017
Table Regencies GRDP Growth Rate by Constant Price 2010 in Maluku Province, 2015-2017

Kabupaten Regency	2014	2015	2016*	2017**
(1)	(2)	(3)	(4)	(4)
Maluku Tenggara Barat	6,48	6,03	5,89	5,98
Maluku Tenggara	6,18	5,64	5,71	5,92
Maluku Tengah	6,27	5,36	5,94	5,81
Buru	6,23	5,23	5,72	6,01
Kepulauan Aru	6,76	5,02	5,25	5,93
Seram Bagian Barat	6,06	5,69	5,57	6,02
Seram Bagian Timur	8,23	5,81	5,03	3,34
Maluku Barat Daya	13,46	1,25	6,04	6,10
Buru Selatan	6,25	6,77	6,04	6,11
Ambon	5,91	6,57	6,15	6,17
Tual	6,21	5,59	5,81	5,74

Sumber / source : BPS

Catatan/notes:

* Angka sementara/Preliminary Figures

** Angka sangat sementara/Very Preliminary Figures

Tabel 13.3 Penduduk Miskin menurut Kabupaten/Kota di Propinsi Maluku [Ribu Jiwa], 2013-2017
Table Poor People by Regency in Maluku Province [thousand people], 2013-2017

Kabupaten Regency	2013	2014	2015	2016	2017
(1)	(2)	(3)	(4)	(5)	(5)
Maluku Tenggara Barat	32,40	31,40	32,43	31,53	30,67
Maluku Tenggara	24,60	23,90	24,94	24,56	23,69
Maluku Tengah	81,40	78,90	81,43	80,28	78,72
Buru	22,40	21,90	23,42	23,53	23,44
Kepulauan Aru	24,30	23,80	26,14	26,48	25,37
Seram Bagian Barat	41,40	40,20	44,61	45,03	43,44
Seram Bagian Timur	25,80	25,10	27,44	26,89	26,23
Maluku Barat Daya	21,00	20,40	22,90	22,53	21,94
Buru Selatan	9,80	9,70	10,41	10,13	10,28
Ambon	16,90	16,90	17,94	19,64	19,64
Tual	15,00	14,80	16,74	17,12	17,09
Maluku	315,21	307,00	328,41	327,72	320,51

Sumber / source : BPS

Tabel 13.4 Indeks Pembangunan Manusia (IPM) menurut Kabupaten/Kota di Provinsi Maluku, 2014-2017
Table Human Development Index by Regency in Maluku Province, 2014-2017

Kabupaten Regency	2014	2015	2016	2017
(1)	(2)	(3)	(4)	(5)
Maluku Tenggara Barat	59,81	60,26	61,12	61,64
Maluku Tenggara	62,74	63,35	64,20	64,94
Maluku Tengah	68,69	68,85	69,54	70,09
Buru	65,15	65,75	66,63	67,61
Kepulauan Aru	59,91	60,50	61,32	62,13
Seram Bagian Barat	62,39	63,02	63,76	64,34
Seram Bagian Timur	59,50	60,27	61,15	62,06
Maluku Barat Daya	58,09	58,64	59,43	60,16
Buru Selatan	60,74	61,48	62,19	62,75
Ambon	79,09	79,30	79,55	79,82
Tual	64,95	65,20	65,64	66,25
Maluku	66,74	67,05	67,60	68,19

Sumber / source : BPS

DATA

MENCERDASKAN BANGSA

— *Enlighten The Nation* —

<https://malukutenggarakab.bps.go.id>



**BADAN PUSAT STATISTIK
KABUPATEN MALUKU TENGGARA**
BPS - Statistics of Maluku Tenggara Refency
Telp. (0916) 21348 E-mail : bps8102@bps.go.id
Homepage : <https://malukutenggarakab.bps.go.id/>

