

KABUPATEN MALUKU TENGGARA BARAT DALAM ANGKA

Maluku Tenggara Barat Regency in Figures

2018



**BADAN PUSAT STATISTIK
KABUPATEN MALUKU TENGGARA BARAT
BPS-Statistics Maluku Tenggara Barat Regency**

A black and white photograph of a rocky coastline. In the foreground, a body of water flows through a narrow channel between high, craggy rock walls. A wooden ladder is leaning against the right-hand rock wall, leading down to the water. In the background, a prominent rock formation rises from the water, topped with a flagpole flying the Indonesian national flag. The sky is clear and bright.

KABUPATEN MALUKU TENGGARA BARAT DALAM ANGKA

Maluku Tenggara Barat Regency in Figures

2018

Kabupaten Maluku Tenggara Barat Dalam Angka Maluku Tenggara Barat Regency in Figures 2018

ISBN: 978-602-0957-71-5

No. Publikasi/*Publication Number*: 81010.1803

Katalog/*Catalog*: 1102001.8101

Ukuran Buku/*Book Size*: 14,8 cm x 21 cm

Jumlah Halaman/*Number of Pages*: xxxvi + 299 halaman /*pages*

Naskah/*Manuscript*:

Badan Pusat Statistik Kabupaten Maluku Tenggara Barat

BPS-Statistics Maluku Tenggara Barat Regency

Gambar Kover oleh/*Cover Designed by*:

Badan Pusat Statistik Kabupaten Maluku Tenggara Barat

BPS-Statistics Maluku Tenggara Barat Regency

Ilustrasi Kover/*Cover Illustration*:

Patung Mathilda Batlayeri – Bandara Mathilda Batlayeri, Saumlaki/ *Mathilda Batlayeri*

Statue – Mathilda Batlayeri Airport, Saumlaki

Diterbitkan oleh/*Published by*:

© BPS Kabupaten Maluku Tenggara Barat/*BPS-Statistics Maluku Tenggara Barat*

Regency

Dicetak oleh/*Printed by*:

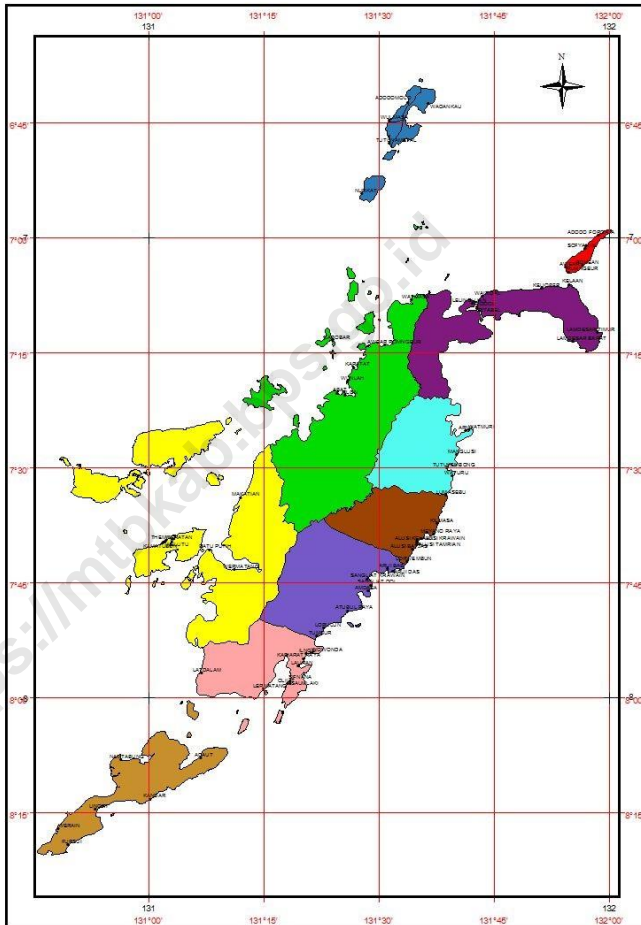
CV. Aman Jaya (Cetakan 1/*1st Printed* : September/*September* 2017)

**Dilarang mengumumkan, mendistribusikan, mengomunikasikan, dan/atau
menggandakan sebagian atau seluruh isi buku ini untuk tujuan komersial tanpa izin
tertulis dari Badan Pusat Statistik**

*Prohibited to announce, distribute, communicate, and/or copy part or all of this book
for commercial purpose without permission from BPS-Statistics Indonesia*

PETA WILAYAH KABUPATEN MALUKU TENGGARA BARAT

MAP OF MALUKU TENGGARA BARAT REGENCY



KEPALA BPS KABUPATEN MALUKU TENGGARA BARAT
CHIEF STATISTICIAN OF MALUKU TENGGARA BARAT REGENCY



Barbalina W. Ch. Masela, SE



KATA PENGANTAR

Kabupaten Maluku Tenggara Barat Dalam Angka 2018 merupakan publikasi tahunan yang diterbitkan oleh BPS Kabupaten Maluku Tenggara Barat. Disadari bahwa publikasi ini belum sepenuhnya memenuhi harapan pihak pemakai data khususnya para perencana, namun diharapkan dapat membantu melengkapi penyusunan rencana pembangunan di Kabupaten Maluku Tenggara Barat.

Publikasi ini dapat terwujud berkat kerja sama dan bantuan dari berbagai pihak baik instansi pemerintah maupun swasta. Kepada semua pihak yang telah memberikan bantuan disampaikan penghargaan dan terima kasih yang sebesar –besarnya.

Walaupun publikasi ini telah disiapkan sebaik-baiknya, namun disadari masih ada kekurangan dan kesalahan yang terjadi. Untuk perbaikan publikasi ini, tanggapan dan saran yang bersifat konstruktif dari para pemakai sangat diharapkan.

Saumlaki, Agustus 2018

Kepala BPS

Kabupaten Maluku Tenggara Barat

B. W. Ch. Masela, SE



PREFACE

Maluku Tenggara Barat Regency in Figures 2018 is an annual publication issued by BPS-Statistics Maluku Tenggara Barat Regency. This publication, to be honest, has not been perfect and met the user's hope, especially for policy makers, but our goal is to help equip compilation of development planning in Maluku Tenggara Barat Regency.

This comprehensive publication has been made possible with co-working and contribution of many parties, whether government institutions or private organizations. To all parties who have involved in the preparation of this publication, we would like to express our sincerest appreciation and gratitude.

Comments and constructive suggestions for the improvement of this publication are always welcomed.

Saumlaki, August 2018
Chief Statistician of
Maluku Tenggara Barat Regency

B. W. Ch. Masela, SE

DAFTAR ISI/CONTENTS

	halaman page
Peta Wilayah Kabupaten Maluku Tenggara Barat	iii
<i>Map Of Maluku Tenggara Barat Regency</i>	iii
Kepala BPS Kabupaten Maluku Tenggara Barat	v
<i>Chief Statistician Of Maluku Tenggara Barat Regency</i>	v
Kata Pengantar	vii
<i>Preface</i>	viii
Daftar Isi/ <i>Contents</i>	ix
Daftar Tabel/ <i>List Of Tables</i>	xi
Daftar Gambar/ <i>List Of Figures</i>	xxxiii
Penjelasan Umum/ <i>Explanatory Notes</i>	xxxv
1 Geografi dan Iklim/ <i>Geography and Climate</i>	1
1.1 Geografi/ <i>Geography</i>	10
1.2 Iklim/ <i>Climate</i>	15
2 Pemerintahan/ <i>Government</i>	19
2.1 Wilayah Administratif/ <i>Administrative Area</i>	26
2.2 Pemerintah Daerah dan Dewan Perwakilan Rakyat Daerah / <i>Local Government and The Regional House of Representative</i>	29
2.3 Pegawai Negeri Sipil/ <i>Civil Servants</i>	34
2.4 Data Pemerintahan Lain/ <i>Other Government Data</i>	41
3 Kependudukan dan Ketenagakerjaan/ <i>Population and Employment</i>	45
3.1 Kependudukan/ <i>Population</i>	56
3.2 Ketenagakerjaan/ <i>Employment</i>	60
4 Sosial / <i>Social</i>	69
4.1 Pendidikan/ <i>Education</i>	82
4.2 Kesehatan/ <i>Health</i>	108
4.3 Agama/ <i>Religion</i>	126

4.4	Kriminalitas/ <i>Crime</i>	128
4.5	Kemiskinan/ <i>Poverty</i>	131
4.6	Sosial Lainnya/ <i>Others</i>	133
5	Pertanian / <i>Agriculture</i>	139
5.1	Tanaman Pangan/ <i>Food Crops</i>	152
5.2	Hortikultura/ <i>Horticulture</i>	160
5.3	Perkebunan/ <i>Estate</i>	171
5.4	Peternakan/ <i>Livestock</i>	173
5.5	Perikanan/ <i>Fishery</i>	176
5.6	Kehutanan/ <i>Forestry</i>	183
6	Industri, Pertambangan dan Energi / <i>Industry, Mining And Energy</i>	185
6.1	Industri/ <i>Industry</i>	191
6.2	Pertambangan/ <i>Mining</i>	193
6.3	Energi/ <i>Energy</i>	195
7	Perdagangan / <i>Trade</i>	201
8	Hotel dan Pariwisata / <i>Hotel and Tourism</i>	213
8.1	Hotel/ <i>Hotel</i>	218
8.2	Pariwisata/ <i>Tourism</i>	220
9	Transportasi dan Komunikasi / <i>Transportation and Communication</i>	227
9.1	Transportasi/ <i>Transportation</i>	235
9.2	Pos dan Komunikasi/ <i>Post and Communication</i>	244
10	Keuangan Daerah dan Harga/ <i>Local Finance and Price</i>	247
10.1	Keuangan Daerah/ <i>Local Finance</i>	252
10.2	Harga/ <i>Price</i>	256
11	Pengeluaran Penduduk dan Konsumsi Makanan / <i>Household Expenditure and Food Consumption</i>	259
12	Pendapatan Regional / <i>Regional Income</i>	267
13	Perbandingan Antar Kabupaten/Kota/ <i>Regency/Municipal Comparison</i> . 291	

DAFTAR TABEL/LIST OF TABLES

halaman
page

1	GEOGRAFI DAN IKLIM/GEOGRAPHY AND CLIMATE	
1.1	GEOGRAFI/GEOGRAPHY	
1.1.1	Letak Geografis dan Batas Wilayah Kabupaten Maluku Tenggara Barat / <i>Geographical Position and Regional Boundaries of Maluku Tenggara Barat Regency</i>	10
1.1.2	Luas Wilayah Menurut Kecamatan di Kabupaten Maluku Tenggara Barat, 2017/ <i>Total Regional Area by Subdistrict of Maluku Tenggara Barat Regency, 2017</i>	11
1.1.3	Jarak Ibukota Kecamatan ke Ibukota Kabupaten di Kabupaten Maluku Tenggara Barat, 2017/ <i>Distance of Subdistrict Capitals to Regency Capital in Maluku Tenggara Barat Regency, 2017</i>	12
1.1.4	Tinggi Wilayah di Atas Permukaan Laut (DPL) Menurut Kecamatan di Kabupaten Maluku Tenggara Barat, 2017/ <i>Height Above Mean Sea Level (AMSL) by Subdistrict in Maluku Tenggara Barat Regency, 2017</i>	13
1.1.5	Banyaknya Pulau Menurut Kecamatan di Kabupaten Maluku Tenggara Barat/ <i>Number of Islands by Subdistrict in Maluku Tenggara Barat Regency</i>	14
1.2	IKLIM/CLIMATE	
1.2.1	Rata-rata Suhu Udara dan Kelembaban Relatif Setiap Bulan di Kabupaten Maluku Tenggara Barat, 2017/ <i>Monthly Average of Temperature and Relative Humadity in Maluku Tenggara Barat Regency, 2017</i>	15
1.2.2	Rata-rata Tekanan Udara dan Kecepatan Angin Setiap Bulan di Kabupaten Maluku Tenggara Barat, 2017/ <i>Monthly Average of Air Pressure and Wind Speed in Maluku Tenggara Barat Regency, 2017</i>	16

1.2.3	Jumlah Curah Hujan dan Hari Hujan Menurut Bulan di Kabupaten Maluku Tenggara Barat, 2013-2017/ <i>Amount of Precipitation and Number of Rain Days by Month in Maluku Tenggara Barat Regency, 2013 – 2017</i>	17
-------	--	----

2 PEMERINTAHAN/GOVERNMENT

2.1 WILAYAH ADMINISTRATIF/ADMINISTRATIVE AREA

2.1.1	Nama Ibukota Kecamatan, Banyaknya Kelurahan, Desa, Dusun, Rukun Warga (RW), dan Rukun Tetangga (RT), Menurut Kecamatan di Kabupaten Maluku Tenggara Barat, 2013 – 2017/ <i>Names of Subdistrict Capitals, Number of Kelurahan, Villages, Village District, Rukun Warga (RW), Rukun Tetangga (RT) by Subdistrict in Maluku Tenggara Barat Regency, 2013 – 2017</i>	26
-------	---	----

2.1.2	Banyaknya Desa/Kelurahan Menurut Kecamatan dan Klasifikasi Desa di Kabupaten Maluku Tenggara Barat, 2013 – 2017/ <i>Numbers of Village/Kelurahan by District and Village Classification in Maluku Tenggara Barat Regency, 2013 – 2017</i>	28
-------	---	----

2.2 PEMERINTAH DAERAH DAN DEWAN PERWAKILAN RAKYAT DAERAH/LOCAL GOVERNMENT AND THE REGIONAL HOUSE OF REPRESENTATIVE

2.2.1	Nama – Nama Bupati dan Wakil Bupati Kabupaten Maluku Tenggara Barat Menurut Masa Jabatan / <i>Names of Regent and Vice Regent of Maluku Tenggara Barat Regency by Office Period</i>	29
-------	---	----

2.2.2	Nama – Nama Sekretaris Daerah Kabupaten Maluku Tenggara Barat Menurut Masa Jabatan / <i>Names of Regional Secretaries of Maluku Tenggara Barat Regency by Office Period</i>	30
-------	---	----

2.2.3	Nama – Nama Ketua dan Wakil Ketua DPRD Kabupaten Maluku Tenggara Barat Menurut Masa Jabatan / <i>Names of Chairman and Vice Chairman of Regency Parliament of Maluku Tenggara Barat Regency by Office Period</i>	31
-------	--	----

2.2.4	Banyaknya Anggota DPRD Menurut Partai Politik dan Jenis Kelamin di Kabupaten Maluku Tenggara Barat, 2017 / <i>Number of Local</i>	
-------	---	--

	<i>Parliament Member by Political Parties and Sex of Maluku Tenggara Barat Regency, 2017</i>	32
2.2.5	Jumlah Keputusan DPRD Menurut Jenis Keputusan di Kabupaten Maluku Tenggara Barat, 2013 – 2017 / Number of Decision Imposed by Local Parliament by Kind of Decision in Maluku Tenggara Barat Regency, 2013-2017	33
2.3	PEGAWAI NEGERI SIPIL/CIVIL SERVANTS	
2.3.1	Jumlah Pegawai Negeri Sipil Menurut Dinas/Instansi Pemerintah dan Jenis Kelamin di Kabupaten Maluku Tenggara Barat, 2017/ <i>Number of Civil Servants by Institution/Office and Sex in Maluku Tenggara Barat Regency, 2017</i>	34
2.3.2	Jumlah Pegawai Negeri Sipil Menurut Pendidikan Tertinggi yang Ditamatkan dan Jenis Kelamin di Kabupaten Maluku Tenggara Barat, 2017 / <i>Number of Civil Servants by Educational Attainment and Sex in Maluku Tenggara Barat Regency, 2017</i>	39
2.3.3	Jumlah Pegawai Negeri Sipil Menurut Golongan Kepangkatan dan Jenis Kelamin di Kabupaten Maluku Tenggara Barat, 2017 / <i>Number of Civil Servants by Hierarchy and Sex in Maluku Tenggara Barat Regency, 2017</i>	40
2.4	DATA PEMERINTAHAN LAIN /OTHER GOVERNMENT DATA	
2.4.1	Banyaknya Akta Perkawinan yang Dikeluarkan Menurut Kecamatan di Kabupaten Maluku Tenggara Barat, 2013 – 2017 / <i>Number of Marriage Certificate Issued by Subdistrict in Maluku Tenggara Barat Regency, 2013 – 2017</i>	41
2.4.2	Banyaknya Akta Kelahiran yang Dikeluarkan Menurut Kecamatan di Kabupaten Maluku Tenggara Barat, 2013 – 2017 / <i>Number of Birth Certificate Issued by Subdistrict in Maluku Tenggara Barat Regency, 2013 – 2017</i>	42
2.4.3	Banyaknya Sertifikat Tanah yang Dikeluarkan Menurut Jenis Hak Atas Tanah dan Kecamatan di Kabupaten Maluku Tenggara Barat, 2013 – 2017 / <i>Number of Land Certificate Issued by Subdistrict in Maluku Tenggara Barat Regency, 2013 - 2017</i>	43

3	KEPENDUDUKAN DAN KETENAGAKERJAAN / POPULATION AND EMPLOYMENT	
3.1	KEPENDUDUKAN/POPULATION	
3.1.1	Jumlah Penduduk dan Laju Pertumbuhan Penduduk Menurut Kecamatan di Kabupaten Maluku Tenggara Barat, 2015-2017 / <i>Population and Population Growth Rate by Subdistrict in Maluku Tenggara Barat Regency, 2015-2017</i>	56
3.1.2	Jumlah Penduduk dan Rasio Jenis Kelamin Menurut Kecamatan di Kabupaten Maluku Tenggara Barat, 2013-2017 / <i>Population and Sex Ratio by Subdistrict in Maluku Tenggara Barat Regency, 2013-2017</i>	57
3.1.3	Distribusi dan Kepadatan Penduduk Menurut Kecamatan di Kabupaten Maluku Tenggara Barat, 2017 / <i>Population Distribution and Density by Subdistrict in Maluku Tenggara Barat Regency, 2017</i>	58
3.1.4	Jumlah Penduduk Menurut Kelompok Umur dan Jenis Kelamin di Kabupaten Maluku Tenggara Barat, 2017 / <i>Population by Age Group and Sex in Maluku Tenggara Barat Regency, 2017</i>	59
3.2	KETENAGAKERJAAN/EMPLOYMENT	
3.2.1	Jumlah Penduduk Berumur 15 Tahun ke Atas Menurut Jenis Kegiatan Selama Seminggu yang Lalu dan Jenis Kelamin di Kabupaten Maluku Tenggara Barat, 2017 / <i>Population Age 15 Years and Over by Type of Activity During The Previous Week and Sex in Maluku Tenggara Barat Regency, 2017</i>	60
3.2.2	Jumlah Penduduk Berumur 15 Tahun ke Atas yang Termasuk Angkatan Kerja Menurut Pendidikan Tertinggi yang Ditamatkan Selama Seminggu yang Lalu di Kabupaten Maluku Tenggara Barat, 2017 / <i>Population Age 15 Years and Over Who Are in Labor Force by Educational Attainment During The Previous Week in Maluku Tenggara Barat Regency, 2017</i>	61
3.2.3	Jumlah Penduduk Berumur 15 Tahun ke Atas yang Bekerja Selama Seminggu yang Lalu Menurut Kelompok Umur dan Jenis Kelamin di Kabupaten Maluku Tenggara Barat, 2017 / <i>Population Aged 15</i>	

	<i>Years and Over Who Worked During the Previous Week by Age Group and Sex in Maluku Tenggara Barat Regency, 2017</i>	62
3.2.4	Jumlah Penduduk Berumur 15 Tahun ke Atas yang Bekerja Selama Seminggu yang Lalu Menurut Lapangan Pekerjaan Utama dan Jenis Kelamin di Kabupaten Maluku Tenggara Barat, 2017 / <i>Population Age 15 Years and Over Who Worked During the Previous Week by Main Industry and Sex in Maluku Tenggara Barat regency, 2017</i>	63
3.2.5	Jumlah Penduduk Berumur 15 Tahun ke Atas yang Bekerja Selama Seminggu yang Lalu Menurut Status Pekerjaan Utama dan Jenis Kelamin di Kabupaten Maluku Tenggara Barat, 2017 / <i>Population Age 15 Years and Over Who Worked During the Previous Week by Main Employment Status and Sex in Maluku Tenggara Barat Regency, 2017</i>	64
3.2.6	Rata-Rata Kebutuhan Hidup Layak (KHL) Untuk Pekerja Lajang Menurut Jenis Kebutuhan Dalam Sebulan di Kabupaten Maluku Tenggara Barat, 2013 – 2017 / <i>Average of Requirement of Competent Life (KHL) For Bachelor Worker According To Requirement Type In a month in Maluku Tenggara Barat regency, 2013 - 2017</i>	65
3.2.7	Perusahaan Wajib Lapori Ketenagakerjaan (UU. No.7 / 1981) Menurut Sektor di Kabupaten Maluku Tenggara Barat, 2013-2017 / <i>Company Is Obligated To Report Labour (Law. No7 / 1981) According To Sector in Maluku Tenggara Barat regency, 2013-2017</i>	66
3.2.8	Jumlah Pencari Kerja yang Terdaftar dan yang Ditempatkan Menurut Tingkat Pendidikan dan Jenis Kelamin di Kabupaten Maluku Tenggara Barat, 2013-2017 / <i>Number of Registered and Placed Jobseekers by Educational Attainment in Maluku Tenggara Barat Regency, 2013-2017</i>	67

4 SOSIAL/SOCIAL

4.1 PENDIDIKAN/EDUCATION

- 4.1.1 Persentase Penduduk Usia 7–24 Tahun Menurut Jenis Kelamin, Kelompok Umur Sekolah, dan Partisipasi Sekolah di Kabupaten Maluku Tenggara Barat, 2017 / *Percentage of Population Aged 7-24 Years by Sex, Age Group, and School Participation in Maluku Tenggara Barat Regency, 2017* 82
- 4.1.2 Angka Partisipasi Murni (APM) dan Angka Partisipasi Kasar (APK) Menurut Jenjang Pendidikan di Kabupaten Maluku Tenggara Barat, 2017 / *Net Enrolment Rate and Gross Enrolment Rate by Educational in Maluku Tenggara Barat Regency, 2017* 83
- 4.1.3 Banyaknya Sekolah Taman Kanak-Kanak Menurut Kecamatan di Kabupaten Maluku Tenggara Barat, 2012 - 2016 / *The Number of Kindergarten School by Subdistrict in Maluku Tenggara Barat Regency, 2013 - 2017* 84
- 4.1.4 Banyaknya Sekolah Dasar (SD) Menurut Kecamatan di Kabupaten Maluku Tenggara Barat, 2013 – 2017 / *The Number of Elementary School (SD) by Subdistrict in Maluku Tenggara Barat Regency, 2013 - 2017* 85
- 4.1.5 Banyaknya Sekolah Menengah Pertama (SMP) Menurut Kecamatan di Kabupaten Maluku Tenggara Barat, 2013 – 2017 / *The Number of Junior High School (SMP) by Subdistrict in Maluku Tenggara Barat Regency, 2013 - 2017* 86
- 4.1.6 Banyaknya Sekolah Menengah Tingkat Atas (SMA dan SMK) Menurut Kecamatan di Kabupaten Maluku Tenggara Barat, 2013 – 2017 / *The Number of Senior High School and Vocational School (SMA and SMK) by Subdistrict in Maluku Tenggara Barat Regency, 2013 - 2017* 87
- 4.1.7 Banyaknya Sekolah Menengah Atas (SMA) Menurut Kecamatan di Kabupaten Maluku Tenggara Barat, 2013 – 2017 / *The Number of Senior High School (SMA) by Subdistrict in Maluku Tenggara Barat Regency, 2013 - 2017* 88
- 4.1.8 Banyaknya Sekolah Menengah Kejuruan (SMK) Menurut Kecamatan di Kabupaten Maluku Tenggara Barat, 2013 – 2017 /

	<i>The Number of Vocational School (SMK) by Subdistrict in Maluku Tenggara Barat Regency, 2013 - 2017</i>	89
4.1.9	Banyaknya Murid, Guru, dan Rasio Murid-Guru Taman Kanak-Kanak (TK) Menurut Kecamatan di Kabupaten Maluku Tenggara Barat, 2013 – 2017 / <i>The Number of Students, Teachers, and Student-Teacher Ratio of Kindergarten (TK) by Subdistrict in Maluku Tenggara Barat Regency, 2013 - 2017</i>	90
4.1.10	Banyaknya Murid, Guru, dan Rasio Murid-Guru Taman Kanak-Kanak (TK) Negeri Menurut Kecamatan di Kabupaten Maluku Tenggara Barat, 2013 – 2017 / <i>The Number of Students, Teachers, and Student-Teacher Ratio of State Kindergarten (TK) by Subdistrict in Maluku Tenggara Barat Regency, 2013 - 2017</i>	91
4.1.11	Banyaknya Murid, Guru, dan Rasio Murid-Guru Taman Kanak-Kanak (TK) Swasta Menurut Kecamatan di Kabupaten Maluku Tenggara Barat, 2013 – 2017 / <i>The number of Students, Teachers, and Student-Teacher Ratio of Private Kindergarten (TK) by Subdistrict in Maluku Tenggara Barat Regency, 2013 - 2017</i>	92
4.1.12	Banyaknya Murid, Guru, dan Rasio Murid Guru Sekolah Dasar (SD) Menurut Kecamatan di Kabupaten Maluku Tenggara Barat, 2013 – 2017 / <i>The Number of Students, Teachers, and Student-Teacher Ratio of Elementary School (SD) by Subdistrict in Maluku Tenggara Barat Regency, 2013 - 2017</i>	93
4.1.13	Banyaknya Murid, Guru, dan Rasio Murid Guru Sekolah Dasar (SD) Negeri Menurut Kecamatan di Kabupaten Maluku Tenggara Barat, 2013 – 2017 / <i>The Number of Students, Teachers, and Student-Teacher Ratio of State Elementary School (SD) by Subdistrict in Maluku Tenggara Barat Regency, 2013 - 2017</i>	94
4.1.14	Banyaknya Murid, Guru, dan Rasio Murid-Guru Sekolah Dasar (SD) Swasta Menurut Kecamatan di Kabupaten Maluku Tenggara Barat, 2013 – 2017 / <i>The Number of Students, Teachers, and Student-Teacher Ratio of Private Elementary School (SD) by Subdistrict in Maluku Tenggara Barat Regency, 2013 - 2017</i>	95
4.1.15	Banyaknya Murid, Guru, dan Rasio Murid-Guru Sekolah Menengah Pertama (SMP) Menurut Kecamatan di Kabupaten Maluku	

	<i>Tenggara Barat, 2013 – 2017 / The Number of Students, Teachers, and Student-Teacher Ratio of Junior High School (SMP) by Subdistrict in Maluku Tenggara Barat Regency, 2013 - 2017</i>	96
4.1.16	Banyaknya Murid, Guru, dan Rasio Murid-Guru Sekolah Menengah Pertama (SMP) Negeri Menurut Kecamatan di Kabupaten Maluku Tenggara Barat, 2013 – 2017 / <i>The Number of Students, Teachers, and Student-Teacher Ratio of State Junior High School (SMP) by Subdistrict in Maluku Tenggara Barat Regency, 2013 - 2017</i>	97
4.1.17	Banyaknya Murid, Guru, dan Rasio Murid-Guru Sekolah Menengah Pertama (SMP) Swasta Menurut Kecamatan di Kabupaten Maluku Tenggara Barat, 2013 – 2017 / <i>The Number of Students, Teachers, and Student-Teacher Ratio of Private Junior High School (SMP) by Subdistrict in Maluku Tenggara Barat Regency, 2013 - 2017</i>	98
4.1.18	Banyaknya Murid, Guru, dan Rasio Murid-Guru Sekolah Menengah Tingkat Atas (SMA dan SMK) Menurut Kecamatan di Kabupaten Maluku Tenggara Barat, 2013 – 2017 / <i>The Number of Students, Teachers, and Student-Teacher Ratio of Senior High School (SMA and SMK) by Subdistrict in Maluku Tenggara Barat Regency, 2013 - 2017</i>	99
4.1.19	Banyaknya Murid, Guru, dan Rasio Murid-Guru Sekolah Menengah Tingkat Atas (SMA dan SMK) Negeri Menurut Kecamatan di Kabupaten Maluku Tenggara Barat, 2013 – 2017 / <i>The Number of Students, Teachers, and Student-Teacher Ratio of State Senior High School (SMA and SMK) by Subdistrict in Maluku Tenggara Barat Regency, 2013 - 2017</i>	100
4.1.20	Banyaknya Murid, Guru, dan Rasio Murid Sekolah Menengah Tingkat Atas (SMA dan SMK) Swasta Menurut Kecamatan di Kabupaten Maluku Tenggara Barat, 2013 – 2017 / <i>The Number of Students, Teachers, and Student Teacher Ratio of Private Senior High School (SMA and SMK) by Subdistrict in Maluku Tenggara Barat Regency, 2013 - 2017</i>	101
4.1.21	Banyaknya Murid, Guru, dan Rasio Murid-Guru Sekolah Menengah Atas (SMA) Menurut Kecamatan di Kabupaten Maluku Tenggara Barat, 2013 – 2017 / <i>The Number of Students, Teachers, and</i>	

	<i>Student-Teacher Ratio Senior High School (SMA) by Subdistrict in Maluku Tenggara Barat Regency, 2013 - 2017</i>	102
4.1.22	Banyaknya Murid, Guru, dan Rasio Murid-Guru Sekolah Menengah Atas (SMA) Negeri Menurut Kecamatan di Kabupaten Maluku Tenggara Barat, 2013 – 2017 / <i>The Number of Students, Teachers, and Student-Teacher Ratio of State Senior High School (SMA) by Subdistrict in Maluku Tenggara Barat Regency, 2013 - 2017.....</i>	103
4.1.23	Banyaknya Murid, Guru, dan Rasio Murid-Guru Sekolah Menengah Atas (SMA) Swasta Menurut Kecamatan di Kabupaten Maluku Tenggara Barat, 2013 – 2017 / <i>The Number of Students, Teachers, and Student-Teacher Ratio of State Senior High School (SMA) by Subdistrict in Maluku Tenggara Barat Regency, 2013 - 2017</i>	104
4.1.24	Banyaknya Murid, Guru, dan Rasio Murid-Guru Sekolah Menengah Kejuruan (SMK) Menurut Kecamatan di Kabupaten Maluku Tenggara Barat, 2013 – 2017 / <i>The Number of Students, Teachers, and Student-Teacher Ratio of State Senior High School (SMA) by Subdistrict in Maluku Tenggara Barat Regency, 2013 - 2017.....</i>	105
4.1.25	Banyaknya Murid, Guru, dan Rasio Murid-Guru Sekolah Menengah Kejuruan (SMK) Negeri Menurut Kecamatan di Kabupaten Maluku Tenggara Barat, 2013 – 2017 / <i>The Number of Students, Teachers, and Student-Teacher Ratio of State Vocational School (SMK) by Subdistrict in Maluku Tenggara Barat Regency, 2013 - 2017.....</i>	106
4.1.26	Banyaknya Murid, Guru, dan Rasio Murid-Guru Sekolah Menengah Kejuruan (SMK) Swasta Menurut Kecamatan di Kabupaten Maluku Tenggara Barat, 2013 – 2017 / <i>The Number of Students, Teachers, and Student-Teacher Ratio of Private Vocational School (SMK) by Subdistrict in Maluku Tenggara Barat Regency, 2013 - 2017.....</i>	107
4.2	KESEHATAN/HEALTH	
4.2.1	Banyaknya Fasilitas Kesehatan Menurut Kecamatan di Kabupaten Maluku Tenggara Barat, 2013 – 2017/ <i>Number of Health Facilities by Subdistrict in Maluku Tenggara Barat Regency, 2013 – 2017</i>	108
4.2.2	Banyaknya Tenaga Kesehatan Menurut Kecamatan di Kabupaten Maluku Tenggara Barat, 2013 – 2017/ <i>Number of Health Personnel by Subdistrict in Maluku Tenggara Barat Regency, 2013 - 2017</i>	109

4.2.3	Banyaknya Tenaga Kesehatan Menurut Unit Kerja di Kabupaten Maluku Tenggara Barat, 2013 – 2017/ <i>Number of Health Personnel by Work Unit in Maluku Tenggara Barat Regency, 2013 - 2017</i>	111
4.2.4	Banyaknya Dokter Spesialis, Dokter Umum, dan Dokter Gigi Menurut Sarana Pelayanan Kesehatan di Kabupaten Maluku Tenggara Barat, 2013 – 2017/ <i>Number of Specialist Doctors, General Doctors and Dentists by Health Care Facilities in Maluku Tenggara Barat Regency, 2013 - 2017</i>	113
4.2.5	Banyaknya Kelahiran Menurut Kecamatan dan Penolong Kelahiran di Kabupaten Maluku Tenggara Barat, 2013 – 2017/ <i>Number of Births by Subdistrict and Birth Attendants in Maluku Tenggara Barat Regency, 2013 - 2017</i>	114
4.2.6	Banyaknya Balita yang Pernah Mendapat Imunisasi Menurut Kecamatan dan Jenis Imunisasi di Kabupaten Maluku Tenggara Barat, 2013 – 2017/ <i>Number of Toddler Ever Got Immunization by Subdistrict and Type of Immunization in Maluku Tenggara Barat Regency, 2013 - 2017</i>	115
4.2.7	Jumlah Kasus 10 Penyakit Terbanyak di Kabupaten Maluku Tenggara Barat, 2016/ <i>Number of Cases 10 Most Diseases in Maluku Tenggara Barat Regency, 2017</i>	117
4.2.8	Jumlah Bayi Lahir, Bayi Berat Badan Lahir Rendah (BBLR), BBLR Dirujuk, dan Status Gizi Menurut Kecamatan di Kabupaten Maluku Tenggara Barat, 2013 – 2017/ <i>Number of Babies Born, Infant Low Birth Weight (LBW), LBW Referred, and Nutritional Status by Subdistrict in Maluku Tenggara Barat Regency, 2013 - 2017</i>	119
4.2.9	Jumlah Ibu Hamil, Melakukan Kunjungan K1, Melakukan Kunjungan K4, Kurang Energi Kronis (KEK), dan Mendapat Tablet Zat Besi (Fe) Menurut Kecamatan di Kabupaten Maluku Tenggara Barat, 2013 – 2017/ <i>Number of Pregnant Women, Do visit K1, K4 and, KEK, and Get Iron Tablet (Fe) by Subdistrict in Maluku Tenggara Barat Regency, 2013 - 2017</i>	120
4.2.10	Jumlah Penyuluhan Tentang Kesehatan Reproduksi (Kespro)/ HIV/AIDS Kepada Remaja Usia 15 – 24 Tahun Menurut Kecamatan di Kabupaten Maluku Tenggara Barat, 2013 – 2017/ <i>Number of</i>	

	<i>Counseling About Reproductive Health (Kespro) / HIV / AIDS to Teens Ages 15-24 Years by Subdistrict in Maluku Tenggara Barat Regency, 2013 - 2017</i>	121
4.2.11	Jumlah Kasus HIV/AIDS, IMS, DBD, Diare, TB dan Malaria Menurut Kecamatan di Kabupaten Maluku Tenggara Barat, 2013 – 2017/ <i>Number of Cases of HIV / AIDS, Sexually Transmitted Infections, Dengue, Diarrhea, TB and Malaria by Subdistrict in Maluku Tenggara Barat Regency, 2013-2017</i>	122
4.2.12	Banyaknya Pasangan Usia Subur dan Peserta KB Aktif Menurut Kecamatan di Kabupaten Maluku Tenggara Barat, 2013 – 2017/ <i>Number of Eligible Couples and Family Planning Participants by Subdistrict in Maluku Tenggara Barat Regency, 2013 - 2017</i>	123
4.2.13	Jumlah Klinik Keluarga Berencana (KKB) dan Pos Pelayanan Keluarga Berencana Desa (PPKBD) Menurut Kecamatan di Kabupaten Maluku Tenggara Barat, 2013-2017/ <i>Number of Family Planning Clinics and Village Family Planning Service Units by Subdistrict in Maluku Tenggara Barat Regency, 2013- 2017</i>	125
4.3	AGAMA/RELIGION	
4.3.1	Banyaknya Tempat Ibadah Menurut Kecamatan di Kabupaten Maluku Tenggara Barat, 2013 – 2017/ <i>The Number of Worship by Subdistrict in Maluku Tenggara Barat Regency, 2013 - 2017</i>	126
4.3.2	Persentase Pemeluk Agama Menurut Kecamatan di Kabupaten Maluku Tenggara Barat, 2017/ <i>The Percentage of Believer by Subdistrict in Maluku Tenggara Barat Regency, 2017</i>	127
4.4	KRIMINALITAS/CRIME	
4.4.1	Tindak Pidana Menonjol Menurut Jenis Tindak Pidana di Kabupaten Maluku Tenggara Barat, 2013 – 2017 / <i>Number of Prominent Crime Action by Crime Type in Maluku Tenggara Barat Regency, 2013 – 2017</i>	128
4.4.2	Banyaknya Kecelakaan Lalu Lintas di Kabupaten Maluku Tenggara Barat, 2013 – 2017 / <i>Number of Traffic Accident in Maluku Tenggara Barat Regency, 2013 – 2017</i>	129

4.4.3	Banyaknya Perkara yang Diselesaikan Menurut Bulan di Kabupaten Maluku Tenggara Barat, 2013 – 2017 / <i>Number of Case Finished by Month in Maluku Tenggara Barat Regency, 2013 – 2017</i>	130
4.5	KEMISKINAN/POVERTY	
4.5.1	Garis Kemiskinan dan Penduduk Miskin di Kabupaten Maluku Tenggara Barat, 2010–2015 / <i>Poverty Line and Number of Poor People in Maluku Tenggara Barat Regency, 2010–2015</i>	131
4.5.2	Banyaknya Keluarga Menurut Kecamatan dan Klasifikasi Keluarga di Kabupaten Maluku Tenggara Barat, 2012 – 2016 / <i>The Number of Families According to Subdistrict and Classification of the Family in Maluku Tenggara Barat Regency, 2012 - 2016</i>	132
4.6	SOSIAL LAINNYA/OTHERS	
4.6.1	Banyaknya Penyandang Cacat Menurut Jenis Kelamin dan Kecamatan di Kabupaten Maluku Tenggara Barat, 2014– 2016 / <i>The Number of Disabled Person by Sex and Subdistrict in Maluku Tenggara Barat Regency, 2014 - 2016</i>	133
4.6.2	Banyaknya Penyandang Cacat Menurut Jenis Kecacatan dan Kecamatan di Kabupaten Maluku Tenggara Barat, 2014– 2016 / <i>The Number of Disabled Person by Type of Disability and Subdistrict in Maluku Tenggara Barat Regency, 2014 - 2016</i>	134
4.6.3	Banyaknya Banyaknya Anak Terlantar Menurut Kecamatan di Kabupaten Maluku Tenggara Barat, 2014– 2016 / <i>The Number of Displaced Children by Subdistrict in Maluku Tenggara Barat Regency, 2014 - 2016</i>	137
5	PERTANIAN/AGRICULTURE	
5.1	TANAMAN PANGAN/FOOD CROPS	
5.1.1	Luas Tanam, Luas Panen, Produksi, dan Produktivitas Padi Ladang Menurut Kecamatan di Kabupaten Maluku Tenggara Barat, 2013 – 2017 / <i>Planted Area, Harvested Area, Production, Productivity of Land Paddy by Subdistrict in Maluku Tenggara Barat Regency, 2013 - 2017</i>	152
5.1.2	Luas Tanam, Luas Panen, Produksi, dan Produktivitas Jagung Menurut Kecamatan di Kabupaten Maluku Tenggara Barat, 2013 –	

	<i>2017 / Planted Area Harvested Area, Production, Productivity of Maize by Subdistrict in Maluku Tenggara Barat Regency, 2013 – 2017</i>	153
5.1.3	Luas Tanam, Luas Panen, Produksi, dan Produktivitas Kacang Tanah Menurut Kecamatan di Kabupaten Maluku Tenggara Barat, 2013 – 2017 / <i>Planted Area, Harvested Area, Production, Productivity of Peanuts by Subdistrict in Maluku Tenggara Barat Regency, 2013 - 2017</i>	154
5.1.4	Luas Tanam, Luas Panen, Produksi, dan Produktivitas Kacang Hijau Menurut Kecamatan di Kabupaten Maluku Tenggara Barat, 2013 – 2017 / <i>Planted Area, Harvested Area, Production, Productivity of Mung Beans by Subdistrict in Maluku Tenggara Barat Regency, 2013 – 2017</i>	155
5.1.5	Luas Tanam, Luas Panen, Produksi, dan Produktivitas Kacang-Kacangan Lainnya Menurut Kecamatan di Kabupaten Maluku Tenggara Barat, 2013 – 2017 / <i>Planted Area, Harvested Area, Production, Productivity of Other Pulses by Subdistrict in Maluku Tenggara Barat Regency, 2013 – 2017</i>	156
5.1.6	Luas Tanam, Luas Panen, Produksi, dan Produktivitas Ubi Kayu Menurut Kecamatan di Kabupaten Maluku Tenggara Barat, 2013 – 2017 / <i>Planted Area, Harvested Area, Production, Productivity of Cassava by Subdistrict in Maluku Tenggara Barat Regency, 2013 – 2013</i>	157
5.1.7	Luas Tanam, Luas Panen, Produksi, dan Produktivitas Ubi Jalar Menurut Kecamatan di Kabupaten Maluku Tenggara Barat, 2013 – 2017/ <i>Planted Area, Harvested Area, Production, Productivity of Sweet Potatoes by Subdistrict in Maluku Tenggara Barat Regency, 2013 – 2017</i>	158
5.1.8	Luas Tanam, Luas Panen, Produksi, dan Produktivitas Ubi Lainnya Menurut Kecamatan di Kabupaten Maluku Tenggara Barat, 2013 – 2017 / <i>Planted Area, Harvested Area, Production, Productivity of Other Tuber by Subdistrict in Maluku Tenggara Barat Regency, 2013 – 2017</i>	159

5.2 HORTIKULTURA/HORTICULTURE

- 5.2.1 Luas Tanam Tanaman Sayuran Menurut Kecamatan di Kabupaten Maluku Tenggara Barat (ha), 2013 – 2017 / *Planted Area of Vegetable by Subdistrict in Maluku Tenggara Barat Regency (ha), 2013 - 2017* 160
- 5.2.2 Luas Panen Tanaman Sayuran Menurut Kecamatan di Kabupaten Maluku Tenggara Barat (ha), 2013 – 2017 / *Planted Area, Harvested Area of Vegetable by Subdistrict in Maluku Tenggara Barat Regency (ha), 2013 - 2017* 163
- 5.2.3 Produksi Tanaman Sayuran Menurut Kecamatan di Kabupaten Maluku Tenggara Barat (ton), 2013 – 2017 / *Production of Vegetable by Subdistrict in Maluku Tenggara Barat Regency (ton), 2013 - 2017* 166
- 5.2.4 Produksi Buah-buahan Menurut Kecamatan di Kabupaten Maluku Tenggara Barat (ton), 2013-2017 / *Production of Fruits by Subdistrict in Maluku Tenggara Barat Regency (ton), 2013-2017* 169
- ## **5.3 PERKEBUNAN/ESTATE**
- 5.3.1 Luas Tanaman Perkebunan Menurut Kecamatan dan Jenis Tanaman di Kabupaten Maluku Tenggara Barat (ha), 2013 – 2017 / *Planted Area of Estate Crops by Subdistrict in Maluku Tenggara Barat Regency (ha), 2013 – 2017* 171
- 5.3.2 Produksi Tanaman Perkebunan Menurut Kecamatan dan Jenis Tanaman di Kabupaten Maluku Tenggara Barat (ton), 2013 – 2017 / *Production of Estate Crops by Subdistrict in Maluku Tenggara Barat Regency (ton), 2013 – 2017* 172
- ## **5.4 PETERNAKAN/LIVESTOCK**
- 5.4.1 Populasi Ternak Menurut Kecamatan di Kabupaten Maluku Tenggara Barat (ekor), 2013 – 2017 / *Livestock Population by Subdistrict in Maluku Tenggara Barat Regency (head), 2013 – 2017*..... 173
- 5.4.2 Jumlah Ternak yang Dipotong di Rumah Potong Hewan Menurut Kecamatan di Kabupaten Maluku Tenggara Barat (ekor), 2013 – 2017 / *Livestock Slaughtered at Slaughter House by Subdistrict in Maluku Tenggara Barat Regency (head), 2013 – 2017* 174

5.4.3	Populasi Unggas Menurut Kecamatan di Kabupaten Maluku Tenggara Barat, 2013-2017 / <i>Poultry Population by Subdistrict in Maluku Tenggara Barat Regency, 2013-2017</i>	175
5.5	PERIKANAN/FISHERY	
5.5.1	Jumlah Rumah Tangga Perikanan dan Nelayan Menurut Kecamatan di Kabupaten Maluku Tenggara Barat, 2013 – 2017 / <i>Number of Fishery Household and Fisher by Subdistrict in Maluku Tenggara Barat Regency, 2013 – 2017</i>	176
5.5.2	Produksi dan Nilai Perikanan Tangkap Menurut Kecamatan di Kabupaten Maluku Tenggara Barat, 2013 – 2017 / <i>Production And Value of Captured Fishery by Subdistrict in Maluku Tenggara Barat Regency, 2013 - 2017</i>	177
5.5.3	Produksi dan Nilai Perikanan Tangkap Menurut Jenis Ikan di Kabupaten Maluku Tenggara Barat, 2013 – 2017 / <i>Production And Value of Captured Fishery by Kind of Fish in Maluku Tenggara Barat Regency, 2013-2017</i>	176
5.5.4	Jumlah Perahu/Kapal Menurut Jenis dan Kecamatan di Kabupaten Maluku Tenggara Barat, 2013 – 2017 / <i>Number of Fishing Boats by Type and Subdistrict in Maluku Tenggara Barat Regency, 2013 – 2017</i>	179
5.5.5	Jumlah Alat Penangkap Ikan Menurut Jenis dan Kecamatan di Kabupaten Maluku Tenggara Barat, 2013 – 2017 / <i>Number of Fishing Gear by Type and Subdistrict in Maluku Tenggara Barat Regency, 2013 – 2017</i>	180
5.5.6	Jumlah Rumah Tangga Budidaya dan Pembudidaya di Kabupaten Maluku Tenggara Barat, 2013 – 2017 / <i>Number of Aquaculture Fishery Household and Planter by Type and Subdistrict in Maluku Tenggara Barat Regency, 2013 – 2017</i>	181
5.5.7	Produksi dan Nilai Perikanan Budidaya Menurut Tipe dan Kecamatan di Kabupaten Maluku Tenggara Barat, 2013 – 2017 / <i>Production and Value of Aquaculture Fishery by Type and Subdistrict in Maluku Tenggara Barat Regency, 2013 – 2017</i>	182

5.6	KEHUTANAN/FORESTRY	
5.6.1	Luas dan Persentase Kawasan Hutan Menurut Jenis Hutan di Kabupaten Maluku Tenggara Barat (ha), 2017 / <i>Forest Area and Percentage by Type of Forest in Maluku Tenggara Barat Regency (ha), 2017</i>	183
5.6.2	Produksi Kayu Menurut Kecamatan di Kabupaten Maluku Tenggara Barat (m ³), 2017 / <i>Production of Wood by Subdistrict in Maluku Tenggara Barat Regency (m³), 2017</i>	185
6	INDUSTRI, PERTAMBANGAN, ENERGI, DAN KONSTRUKSI / INDUSTRY, MINING, ENERGY, AND CONSTRUCTION	
6.1	INDUSTRI/INDUSTRY	
6.1.1	Banyaknya Pelaku Usaha dan Tenaga Kerja Industri Menurut Jenis Usaha di Kabupaten Maluku Tenggara Barat, 2013-2017 / <i>Number of Industry Entrepreneur and Industrial Labour by Type Effort in Kabupaten Maluku Tenggara Barat Regency, 2013-2017</i>	191
6.1.2	Nilai Investasi Usaha Industri Menurut Jenis Usaha di Kabupaten Maluku Tenggara Barat (Juta Rupiah), 2013-2017/ <i>Investment Value Effort For Industry According To Type Effort in Maluku Tenggara Barat Regency (Million Rupiahs), 2013-2017</i>	192
6.2	PERTAMBANGAN/MINING	
6.2.1	Produksi Bahan Galian C Menurut Kecamatan di Kabupaten Maluku Tenggara Barat (m ³), 2013-2017 / <i>Production of Type C Excavated Material by Subdistrict in Maluku Tenggara Barat Regency (m³), 2013-2017</i>	193
6.3	ENERGI/ENERGY	
6.3.1	Daya Terpasang, Produksi, dan Distribusi Listrik PT. PLN (Persero) pada Ranting/Sub Ranting di Kabupaten Maluku Tenggara Barat, 2017/ <i>Installed Capacity, Production, and Distribution of Electricity of State Electricity Company at Branch/Sub Branch Level in Maluku Tenggara Barat Regency, 2017</i>	195
6.3.2	Banyaknya Pelanggan PDAM Menurut Jenis Konsumen di Kabupaten Maluku Tenggara Barat, 2013 – 2017/ <i>Number of</i>	

	<i>Costumers of Region Water Supply Company by Category in Maluku Tenggara Barat Regency, 2013 – 2017</i>	197
6.3.3	Banyaknya Air Minum yang Disalurkan Menurut Jenis Konsumen di Kabupaten Maluku Tenggara Barat (m3), 2013 – 2017/ <i>Volume of Water Distibuted by Category in Maluku Tenggara Barat Regency (m3), 2013 – 2017</i>	198
6.3.4	Nilai Air Minum yang Diproduksi Menurut Jenis Konsumen di Kabupaten Maluku Tenggara Barat (ribu Rupiah), 2013 – 2017/ <i>Value of Water Produced by Category in Maluku Tenggara Barat Regency (thousand Rupiahs), 2013 – 2017</i>	199
7	PERDAGANGAN/TRADE	
7.1	Banyaknya Pedagang Menurut Klasifikasi dan Kecamatan di Kabupaten Maluku Tenggara Barat, 2013 – 2017 / <i>Number of Traders by Classification and District in Maluku Tenggara Barat Regency, 2013 – 2017</i>	209
7.2	Banyaknya SITU yang Dikeluarkan Menurut Status di Kabupaten Maluku Tenggara Barat, 2013 – 2017 / <i>Number of SITU issued by Statue in Maluku Tenggara Barat Regency, 2013 – 2017</i>	210
7.3	Banyaknya Sarana Perdagangan Menurut Jenis dan Kecamatan di Kabupaten Maluku Tenggara Barat, 2013 – 2017 / <i>Number of Trade Facilities by Type and District in Maluku Tenggara Barat Regency, 2013 - 2017</i>	211
7.4	Banyaknya Koperasi Menurut Jenis dan Kecamatan di Kabupaten Maluku Tenggara Barat, 2013 – 2017 / <i>Number of Cooperation by Type and Subdistrict in Maluku Tenggara Barat Regency, 2013 – 2017</i>	212
8	HOTEL DAN PARIWISATA/HOTEL AND TOURISM	
8.1	HOTEL	
8.1.1	Banyaknya Hotel dan Restoran/Rumah Makan Menurut Kecamatan di Kabupaten Maluku Tenggara Barat , 2013-2017/ <i>Numbers of Hotels and Restaurants by Subdistrict in Maluku Tenggara Barat Regency , 2013-2017</i>	218

8.1.2	Akomodasi, Kamar Tidur, dan Tempat Tidur yang Tersedia Menurut Kecamatan di Kabupaten Maluku Tenggara Barat, 2013-2017/ <i>Accomodations, Rooms, and Bed Availabled in Maluku Tenggara Barat Regency, 2013-2017</i>	219
-------	---	-----

8.2 PARIWISATA/TOURISM

8.2.1	Objek – Objek Wisata Alam di Kabupaten Maluku Tenggara Barat / <i>Nature Tourism Objects in Maluku Tenggara Barat Regency</i>	220
8.2.2	Objek – Objek Wisata Budaya di Kabupaten Maluku Tenggara Barat / <i>Culture Tourism Objects in Maluku Tenggara Barat Regency</i>	222
8.2.3	Objek – Objek Wisata Buatan di Kabupaten Maluku Tenggara Barat / <i>Artificial Tourism Objects in Maluku Tenggara Barat Regency</i>	225
8.2.4	Objek – Objek Wisata Bahari di Kabupaten Maluku Tenggara Barat / <i>Nautical Tourism Objects in Maluku Tenggara Barat Regency</i>	226

9 TRANSPORTASI DAN KOMUNIKASI/TRANSPORTATION AND COMMUNICATION

9.1 TRANSPORTASI/TRANSPORTATION

9.1.1	Panjang Jalan Menurut Kecamatan dan Pemerintahan yang Berwenang Mengelolanya di Kabupaten Maluku Tenggara Barat (km), 2017/ <i>Length of Roads by Subdistrict and Level of Government Authority in Maluku Tenggara Barat Regency (km), 2017</i>	235
9.1.2	Jumlah Kendaraan Bermotor Menurut Kecamatan dan Jenis Kendaraan di Kabupaten Maluku Tenggara Barat, 2017/ <i>Number of Motor Vehicles by Subdistrict and Type of Vehicle in Maluku Tenggara Barat Regency, 2017</i>	236
9.1.3	Pesawat Terbang, Penumpang, Barang, dan Bagasi Melalui Bandar Udara Saumlaki dan Bandar Udara Larat, 2017/ <i>Aircrafts, Passengers, Bagage, and Goods Via Saumlaki Airport and Larat Airport, 2017</i>	237
9.1.4	Banyaknya Kunjungan Kapal dan Penumpang di Pelabuhan Saumlaki, 2013 -2017/ <i>Number of Ship Visiting and Passenger at Saumlaki Port, 2013 - 2017</i>	241

9.1.5	Banyaknya Kunjungan Kapal dan Penumpang di Pelabuhan Larat, 2017/ <i>Number of Ship Visiting and Passenger at Larati Port, 2017</i> .	242
9.1.6	Banyaknya Kunjungan Kapal dan Penumpang di Pelabuhan Adaut, 2017/ <i>Number of Ship Visiting and Passenger at Adaut Port,2017</i> ...	243
9.2	POS DAN KOMUNIKASI/POST AND COMMUNICATION	
9.2.1	Produksi Pos Menurut Jenis di Kabupaten Maluku Tenggara Barat, 2013-2017/ <i>Pos Production by Type in Maluku Tenggara Barat Regency, 2013-2017</i>	244
9.2.2	Nilai Produksi Pos Menurut Jenis di Kabupaten Maluku Tenggara Barat (Juta Rupiah), 2013-2017/ <i>Value of Pos Production by Type in Maluku Tenggara Barat Regency (million rupiahs), 2013-2017</i>	245
9.2.3	Kapasitas Satuan Sambungan Telepon (SST) dan Langganan Telepon pada PT.Telkom Saumlaki, 2013 – 2017/ <i>Capacity of Telephone Connection Unit (SST) and Telephone Customer at PT. Telkom, Saumlaki, 2013 – 2017</i>	246
10	KEUANGAN DAERAH DAN HARGA/ LOCAL FINANCE AND PRICE	
10.1	KEUANGAN DAERAH/LOCAL FINANCE	
10.1.1	Realisasi Pendapatan Pemerintah Kabupaten Maluku Tenggara Barat Menurut Jenis Pendapatan (ribu rupiah), 2013–2017/ <i>Actual Revenues of Government of Maluku Tenggara Barat Regency by Source of Revenues (thousand rupiahs), 2013–2017</i>	252
10.1.2	Realisasi Belanja Pemerintah Kabupaten Maluku Tenggara Barat Menurut Jenis Belanja (miliar rupiah), 2013 – 2017/ <i>Actual Expenditures of Government of Maluku Tenggara Barat Regency by Kind of Expenditures (billion rupiahs), 2013 – 2017</i>	254
10.2	HARGA/PRICE	
10.2.1	Harga Eceran Beberapa Jenis Barang di Kabupaten Maluku Tenggara Barat (rupiah), 2017/ <i>Prices of Several Goods in Maluku Tenggara Barat Regency (rupiahs), 2017</i>	256
11	PENGELUARAN PENDUDUK DAN KONSUMSI MAKANAN	
	POPULATION EXPENDITURE AND FOOD CONSUMPTION	

11.1	Persentase Penduduk Menurut Golongan Pengeluaran Per Kapita Sebulan di Kabupaten Maluku Tenggara Barat, 2017/ <i>Percentage of Population by Expenditure Per Capita Per Month Class in Maluku Tenggara Barat Regency, 2017</i>	268
11.2	Rata-rata Pengeluaran dan Persentase Rata-rata Pengeluaran Per Kapita Sebulan Menurut Kelompok Makanan di Kabupaten Maluku Tenggara Barat, 2017/ <i>Average Expenditure and Percentage of Average Expenditure Per Capita Per Month by Food Group in Maluku Tenggara Barat Regency, 2017</i>	269
11.3	Rata-rata Pengeluaran dan Persentase Rata-rata Pengeluaran Per Kapita Sebulan Menurut Kelompok Bukan Makanan di Kabupaten Maluku Tenggara Barat, 2017/ <i>Average Expenditure and Percentage of Average Expenditure Per Capita Per Month by Non-Food Group in Maluku Tenggara Barat Regency, 2017</i>	270

12 PENDAPATAN REGIONAL/ REGIONAL INCOME

12.1	Produk Domestik Regional Bruto Atas Dasar Harga Berlaku Menurut Lapangan Usaha di Kabupaten Maluku Tenggara Barat (juta rupiah), 2013-2017 / <i>Gross Regional Domestic Product at Current Market Prices by Industrial Origin in Maluku Tenggara Barat Regency (million rupiahs), 2013-2017</i>	278
12.2	Produk Domestik Regional Bruto Atas Dasar Harga Konstan 2010 Menurut Lapangan Usaha di Kabupaten Maluku Tenggara Barat (juta rupiah), 2013-2017 / <i>Gross Regional Domestic Product at 2010 Constant Prices by Industrial Origin in Maluku Tenggara Barat Regency (million rupiahs), 2013-2017</i>	280
12.3	Distribusi Persentase Produk Domestik Regional Bruto Kabupaten Maluku Tenggara Atas Dasar Harga Berlaku Menurut Lapangan Usaha, 2013-2017 / <i>Percentage Distribution of Gross Regional Domestic Product of Maluku Tenggara Barat Regency at Current Market Prices by Industry (percent), 2013-2017</i>	283
12.4	Laju Pertumbuhan Produk Domestik Regional Bruto Kabupaten Maluku Tenggara Barat Atas Dasar Harga Konstan 2010 Menurut Lapangan Usaha (persen), 2013-2017 / <i>Growth Rate of Gross</i>	

	<i>Regional Domestic Product of Maluku Tenggara Barat Regency at 2010 Constant Market Prices by Industry (percent), 2013-2017</i>	284
12.5	Indeks Harga Implisit Produk Domestik Regional Bruto Menurut Lapangan Usaha di Kabupaten Maluku Tenggara Barat (2010=100), 2013-2017 / <i>Implicit Price Indices of Gross Regional Domestic Product of Maluku Tenggara Barat Regency by Industry (2010 = 100), 2013-2017</i>	286
12.6	Laju Pertumbuhan Indeks Harga Implisit Produk Domestik Regional Bruto Kabupaten Maluku Tenggara Barat Menurut Lapangan Usaha (persen), 2013-2017 / <i>Growth Rate of Implicit Price Indices of Gross Regional Domestic Product of Maluku Tenggara Barat Regency by Industry (percent), 2013-2017</i>	288
13	PERBANDINGAN ANTAR KABUPATEN/KOTA/ REGENCY/MUNICIPAL COMPARISON	
13.1	Jumlah Penduduk Menurut Kabupaten/Kota di Provinsi Maluku (orang), 2013-2017 / <i>Population by Regency/Municipality in Maluku Province (people), 2013-2017</i>	296
13.2	Indeks Pembangunan Manusia (IPM) Menurut Kabupaten/Kota di Provinsi Maluku, 2013 – 2017 / <i>Human Development Index (HDI) by Regency / City in Maluku Province, from 2013 - 2017</i>	297
13.3	Produk Domestik Regional Bruto Atas Dasar Harga Berlaku Menurut Kabupaten/Kota di Provinsi Maluku (juta rupiah), 2013 – 2017 / <i>Gross Regional Domestic Product at Current Market Prices by Regency/ Municipality in Province Maluku (milion rupiahs), 2013 – 2017</i>	298
13.4	Produk Domestik Regional Bruto Atas Dasar Harga Konstan (Tahun 2010) Menurut Kabupaten/Kota di Provinsi Maluku (juta rupiah), 2013 – 2017 / <i>Gross Regional Domestic Product at Constant Prices (Year of 2010) by Regency/ Municipality in Province Maluku (milion rupiahs), 2013 – 2017</i>	299
13.5	Laju Pertumbuhan Produk Domestik Regional Bruto Atas Dasar Harga Konstan (Tahun 2010) Menurut Kabupaten/Kota di Provinsi Maluku (persen), 2013 – 2017 / <i>Growth Rate of Gross Regional</i>	

*Domestic Product at Constant Prices (Year of 2010) by Regency/
Municipality in Province Maluku (percent), 2013 – 2017 300*

<https://mtbkab.bps.go.id>

DAFTAR GAMBAR/LIST OF FIGURES

halaman
page

1	Jumlah Curah Hujan Menurut Bulan di Kabupaten Maluku Tenggara Barat (mm^3), 2017/ <i>Amount of Precipitation by Month in Maluku Tenggara Barat Regency (mm^3), 2017</i>	9
2	Jumlah Akta Perkawinan dan Akta Kelahiran yang Dikeluarkan di Kabupaten Maluku Tenggara Barat, 2012-2016/ <i>Numbers of Marriage Certificate and Birth Certificate in Maluku Tenggara Barat Regency, 2013-2017</i>	25
3	Jumlah Penduduk Menurut Jenis Kelamin dan Kecamatan di Kabupaten Maluku Tenggara Barat, 2017/ <i>Total Population by Sex and Subdistrict in Maluku Tenggara Barat Regency, 2017</i>	55
4	Angka Partisipasi Murni (APM) dan Angka Partisipasi Kasar (APK) Menurut Jenjang Pendidikan di Kabupaten Maluku Tenggara Barat, 2017/ <i>Net Enrolment Rate and Gross Enrolment Rate by Educational in Maluku Tenggara Barat Regency, 2017</i>	80
5	Persentase Banyaknya Kelahiran Menurut Penolong Kelahiran di Kabupaten Maluku Tenggara Barat, 2017/ <i>Percentage of Births by Birth Attendants in Maluku Tenggara Barat Regency, 2017</i>	81
6	Produksi Padi Ladang Menurut Kecamatan di Kabupaten Maluku Tenggara Barat (ton), 2017/ <i>Production of Land Paddy by Subdistrict in Maluku Tenggara Barat Regency, 2017</i>	150
7	Produksi Perikanan Tangkap Menurut Kecamatan di Kabupaten Maluku Tenggara Barat (ton), 2017/ <i>Production of Captured Fishery by Subdistrict in Maluku Tenggara Barat Regency, 2017</i>	151
8	Banyaknya Air Minum yang Disalurkan di Kabupaten Maluku Tenggara Barat (m^3), 2013 – 2017/ <i>Number of Water Distributed in Maluku Tenggara Barat Regency (m^3), 2013 – 2017</i>	190

9	Banyaknya SITU yang Dikeluarkan Menurut Status di Kabupaten Maluku Tenggara Barat, 2013 – 2017/ <i>Number of SITU Issued by Statue in Maluku Tenggara Barat Regency, 2013 – 2017</i>	207
10	Banyaknya Kunjungan Kapal Menurut Bulan di Pelabuhan Saumlaki, Larat dan Adaut, 2017/ <i>Number of Ship Visiting by Month at Saumlaki, Larat and Adaut Port, 2017</i>	233
11	Realisasi Pendapatan dan Belanja Pemerintah Kabupaten Maluku Tenggara Barat, 2017/ <i>Actual Revenues and of Government of Maluku Tenggara Barat Regency, 2017</i>	250
12	Persentase Pengeluaran dan Konsumsi Penduduk di Kabupaten Maluku Tenggara Barat, 2017/ <i>Percentage of Consumer Expenditure and Consumption in Maluku Tenggara Barat Regency, 2017</i>	262
13	Produk Domestik Regional Bruto Atas Dasar Harga Berlaku dan Atas Dasar Harga Konstan 2010 Menurut Lapangan Usaha di Kabupaten Maluku Tenggara Barat (Miliar Rupiah), 2013-2017/ <i>Gross Regional Domestic Product at Current Market Prices and at 2010 Constant Prices by Industrial Origin in Maluku Tenggara Barat Regency (Billion Rupiahs), 2013-2017..</i>	294
14	Jumlah Penduduk Menurut Kabupaten/Kota di Provinsi Maluku (orang), 2017/ <i>Population by Regency/Municipality in Maluku Province (people), 2017</i>	299

PENJELASAN UMUM/EXPLANATORY NOTES

Tanda-tanda, satuan-satuan, dan lain-lainnya yang digunakan dalam publikasi ini adalah sebagai berikut:

Symbols, measurement units, and acronyms which are used in this publication, are as follows:

1. TANDA-TANDA/SYMBOLS

Data tidak tersedia/ <i>Data not available</i>	: ...
Tidak ada atau nol / <i>Null or zero</i>	: –
Data dapat diabaikan/ <i>Data negligible</i>	: 0
Tanda decimal/ <i>Decimal point</i>	: ,
Data tidak dapat ditampilkan/ <i>Not applicable</i>	: NA
Angka perkiraan/ <i>Estimated figures</i>	: e
Angka sementara/ <i>Preliminary figures</i>	: x
Angka sangat sementara/ <i>Very preliminary figures</i>	: xx
Angka diperbaiki/ <i>Revised figures</i>	: r

2. SATUAN/UNITS

barel/ <i>barrel</i>	: 158,99 liter/ <i>litres</i> = $1/6,2898 \text{ m}^3$
hektar (ha)/ <i>hectare (ha)</i>	: 10 000 m ²
kilometer (km)/ <i>kilometres (km)</i>	: 1 000 meter/ <i>meters</i> (m)
knot/ <i>knot</i>	: 1,8523 km/jam (km/hour)
kuintal/ <i>quintal</i>	: 100 kg
KWh	: 1 000 Watt <i>hour</i>
MWh	: 1 000 KWh
liter (untuk beras)/ <i>litre (for rice)</i>	: 0,80 kg
ons/ <i>ounce</i>	: 28,31 gram/ <i>grams</i>
ton	: 1 000 kg

Satuan lain: buah, dus, butir, helai/lembar, kaleng, batang, pulsa, ton kilometer (ton-km), jam, menit, persen (%).

Other units: unit, pack, pieces, sheet, tin, pulse, ton-kilometres(ton-km), hour, minute, percent (%).

Perbedaan angka di belakang koma disebabkan oleh pembulatan angka.

The difference in decimal numbers is caused by rounding.

BAB 1

GEOGRAFI DAN IKLIM

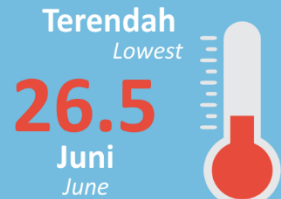
GEOGRAPHY AND CLIMATE

Kabupaten Maluku Tenggara Barat

Maluku Tenggara Barat Regency



Rata-Rata Suhu
Udara Bulanan 2017 (°C)
Monthly Average Temp. (°C), 2017



Sumber: BMKG Saumlaki

Batas Wilayah

Boundaries

Sumber:
Dinas Informasi dan Komunikasi
Kab. MTB



PENJELASAN TEKNIS

1. Secara astronomis, Kabupaten Maluku Tenggara Barat terletak antara $6^{\circ} 34' 24''$ – $8^{\circ} 24' 36''$ Lintang Selatan dan $130^{\circ} 37'47''$ – $133^{\circ}4'12''$ Bujur Timur.
2. Berdasarkan posisi geografisnya, Kabupaten Maluku Tenggara Barat memiliki batas-batas: Utara – Laut Banda; Selatan – Laut Timor dan Samudera Pasifik; Barat – Gugus Pulau Babar Sermatang; Timur – Laut Arafura.
3. Kabupaten Maluku Tenggara Barat merupakan daerah kepulauan dan terkonsentrasi pada Gugus Pulau Tanimbar yang mempunyai luas keseluruhan $52.995,20 \text{ km}^2$ yang terdiri dari wilayah daratan seluas $10.102,92 \text{ km}^2$ (19,06 persen) dan wilayah perairan seluas $\pm 42.892,28 \text{ km}^2$ (80,94 persen). Sebagai daerah kepulauan, Kabupaten Maluku Tenggara Barat terdiri dari banyak pulau, baik itu yang berpenghuni maupun yang masih belum tersentuh, dengan jumlah keseluruhan sebanyak 81 pulau.
4. Badan Pusat Statistik (BPS) telah melakukan pendataan Potensi Desa (Podes) sejak tahun 1980. Sejak saat

TECHNICAL NOTES

1. *Astronomically, Maluku Tenggara Barat Regency is located between $6^{\circ} 34' 24''$ – $8^{\circ} 24' 36''$ South Latitude and $130^{\circ} 37'47''$ – $133^{\circ}4'12''$ East Longitude.*
2. *Based on geographic location, Maluku Tenggara Barat Regency has boundaries as follows: Northern - Banda Sea; Southern – Timor Sea and Pacific Ocean; Western – Babar Sermatang Cluster Island; Eastern – Arafura Sea.*
3. *Maluku Tenggara Barat Regency is an archipelago and concentrated on the cluster of Tanimbar Islands with total area approximately $52,995.20 \text{ km}^2$ and consists of $10,102.92 \text{ km}^2$ (19.06 percent) land area and $42,892.28 \text{ km}^2$ (80.94 percent) sea area.. As an archipelago, Maluku Tenggara Barat Regency comprises of many islands, wheter those inhabited as well as untouched ones, with total 81 islands.*
4. *BPS-Statistics Indonesia has been recording village potential (Podes) since 1980. Since then, Podes*

itu, Podes dilaksanakan secara rutin sebanyak 3 kali dalam kurun waktu sepuluh tahun untuk mendukung kegiatan Sensus Penduduk, Sensus Pertanian, dan Sensus Ekonomi. Dengan demikian, fakta penting terkait ketersediaan infrastruktur dan potensi yang dimiliki oleh setiap wilayah dapat dipantau perkembangannya secara berkala dan terus menerus.

regularly implemented 3 (three) times within ten years to support Population Census, Agriculture Census, and Economic Census. Thus, important facts related to the availability of infrastructures and potentials possessed by each region can be monitored regularly and continually.

<https://mtbkab.bps.go.id>

ULASAN

Kabupaten Maluku Tenggara Barat merupakan daerah kepulauan dan terkonsentrasi pada Gugus Pulau Tanimbar yang mempunyai luas keseluruhan 52.995,20 km² yang terdiri dari wilayah daratan seluas 10.102,92 km² (19,06 persen) dan wilayah perairan seluas ± 42.892,28 km² (80,94 persen).

Topografi

Di utara Pulau Yamdena terdapat sederet pulau – pulau kecil. Deretan pulau-pulau tersebut terpisah oleh selat yang dangkal dengan kedalaman tidak lebih dari 20 m, sehingga apabila terjadi pasang surut terbentuk daratan kering yang luasnya bisa mencapai setengah kilometer dari tepi pantai Yamdena.

Yamdena Utara umumnya datar dengan ketinggian kurang dari 50 m, sedang daerah perbukitan di bagian selatan tingginya melebihi 200 m.

Secara keseluruhan morfologi di daerah ini dapat dibedakan menjadi tiga satuan morfologi yaitu perbukitan, dataran rendah, dan teras/undak.

Daerah perbukitan seperti yang terdapat di Pulau Labobar dengan puncak tertinggi mencapai lebih dari 300 m di atas permukaan laut.

Di pulau Yamdena bagian tenggara terdapat perbukitan bergelombang

DESCRIPTION

Maluku Tenggara Barat Regency is an archipelago and concentrated on the cluster of Tanimbar Islands with total area approximately 52,995.20 km² and consists of 10,102.92 km² (19.06 percent) land area and 42,892.28 km² sea (80.94 percent).

Topography

On the northern of Yamdena island, there is a chain of small islands group. It is separated by a shallow strait with no more than 20 m depth, furthermore they form an extent of dry land that can reach half kilometer from the seaside of Yamdena Island on tidal.

North Yamdena is mostly flat with height less than 50 m, while hilly regions on the southern have more than 200 m height.

Overall, the morphology of this region can be divided into three units of morphology, they are hills, lowlands, and terraces.

Hilly regions as found in the highest peak of Labobar Island with more than 300 m above sea level.

On the south-eastern Yamdena Island, there are wavy hills that reach

dengan ketinggian mencapai 260 m.

Dataran rendah mengikuti aliran sungai. Dataran rendah terpanjang terdapat di sepanjang sungai Ranarmoje.

Undak batu gamping terdapat di sejumlah pulau kecil seperti Pulau Selaru, Larat, dan Fordata. Undak tersebut dibatasi lereng terjal tetapi puncaknya hampir datar dengan puncak tertinggi 104 m.

Iklim

Iklim di wilayah Kabupaten Maluku Tenggara Barat sangat dipengaruhi oleh sirkulasi angin musim yang bergerak dari dan ke arah ekuator. Sehingga, pola iklim di wilayah Kabupaten Maluku Tenggara Barat adalah pola ekuatorial yang dicirikan oleh bentuk pola hujan yang bersifat bimodal (dua puncak hujan) yaitu pada bulan Desember/Januari dan April/Mei.

a. Musim

Selama periode April – September sirkulasi udara didominasi oleh angin pasat tenggara atau angin timuran dari Australia yang dingin dan relatif kering sehingga kurang mendatangkan hujan, terutama pada bulan Juli, Agustus, dan September

Selama periode Oktober – Maret, angin pasat timur laut dari lautan pasifik dan Asia yang lembab dan panas bertiup

260 m height.

Lowlands following rivers' stream. The longest lowland can be found along the Ranarmoje river.

Limestone terrace can be found in some small islands, such as Selaru, Larat, and Fordata. The terraces are limited by the steep slopes but their peak almost flat with the highest peak 104 m.

Climate

The climate in Maluku Tenggara Barat Regency is strongly influenced by monsoon circulation moving toward and from the equator. So, the climate pattern in Maluku Tenggara Barat Regency is an equatorial that is characterized by bimodal rainfall (two peaks of rainfall) which is in December/January and April/May.

a. Season

During the period of April to September, air circulation in the region is dominated by southeast – trade wind or eastern wind from Australia which is cold and relatively dry, hence causes less rain, especially in July, August, and September.

During the period of October to March, the northeast – trade wind from the Pacific Ocean and Asia that is hot

secara dominan dan konvergen menuju ekuator kemudian berubah arah menjadi barat laut atau angin baratan menuju bagian selatan ekuator, diantaranya melewati laut Banda yang cukup luas. Angin tersebut banyak mengandung uap air yang tercurah sebagai hujan di wilayah Maluku Tenggara Barat. Curah hujan cukup tinggi pada bulan Desember, Januari, Februari dan Maret.

b. Curah Hujan

1. Jumlah curah hujan selama tahun 2017 sesuai data dari Stasiun Meteorologi Saumlaki adalah 2.534,9 mm, dengan curah hujan tertinggi terjadi pada bulan April yaitu 564,3 mm.

2. Jumlah hari hujan selama tahun 2017 adalah 194 hari, dengan hari hujan terbanyak pada bulan Februari, April dan Juni, yaitu masing - masing sebanyak 23 hari.

c. Suhu, Kelembaban, Tekanan Udara, Kecepatan Angin dan Penyinaran Matahari

1. Sesuai data dari Stasiun Meteorologi Saumlaki, suhu rata-rata terendah pada tahun 2017 adalah 26,5°C yaitu pada bulan Juni, sedangkan suhu rata-rata tertinggi pada bulan November dan Desember, masing - masing sebesar 29,0°C. Rata-rata Kelembaban Udara Relatif tertinggi tahun 2017 terjadi pada bulan Maret

and humid dominantly blow and converge towards equator then change the direction towards northwest or western wind towards the southern equator, some get through the wide Banda sea. They contain much moisture and fall down as rain in the region of Maluku Tenggara Barat. The rainfall is generally quite high in December, January, February, and March.

b. Rainfall

1. The amount of rainfall during 2017 based on data from Meteorology Station of Saumlaki is 2,534.9 mm, with highest rainfall occurred in April that was 564.3 mm.

2. Number of rain days during 2017 is 194 days, with most rain days took place in Februari, April and June as much as 23 days each.

c. Temperature, Humidity, Atmospheric Pressure, Wind Speed and Duration of Sunshine

1. According to data from the Meteorology Station of Saumlaki, the lowest average temperature in 2017 was 26.5°C, which is in June, while the highest average temperature in November and December, where each one was about 29.0°C. The highest Average Relative Humidity in 2017 was on March and April at 89 percent

dan April yaitu masing - masing sebesar 89 persen;

2. Tekanan udara tertinggi pada tahun 2017 terjadi pada bulan Agustus dan durasi penyinaran matahari tertinggi terjadi pada bulan September masing - masing sebesar 1.013,5 milibar dan 90 persen. Kecepatan angin tertinggi terjadi pada bulan Mei dan Oktober yaitu masing – masing sebesar 20 knot.

d. Tipe Iklim

Berdasarkan Peta Zona Agroklimat Propinsi Maluku (LTA-72, 1986) dan klasifikasi Oldeman (1980), gugus pulau Tanimbar termasuk dalam tiga zona agroklimat, yaitu:

1. Zona II.3: curah hujan tahunan 1500–1800 mm, tercakup dalam Zona D3 menurut Oldeman, dengan bulan basah 3-4 bulan dan bulan kering 4–6 bulan.

2. Zona II.4: curah hujan tahunan 1800–2100 mm, tercakup dalam Zona C3 menurut Oldeman, dengan bulan basah 5-6 bulan dan bulan kering 4 – 6 bulan.

3. Zona IV.1: curah hujan tahunan 3000–4000 mm, tercakup dalam Zona A3 menurut Oldeman, dengan bulan basah lebih dari 9 bulan dan bulan kering kurang dari 2 bulan.

respectively.

2. The highest air pressure in 2017 occurred on August which was 1,013.5 millibars and the highest duration of sunshine took place on September at 90 percent. While the highest air speed were on May and October at the amount of 20 knots each.

d. *Type of Climate*

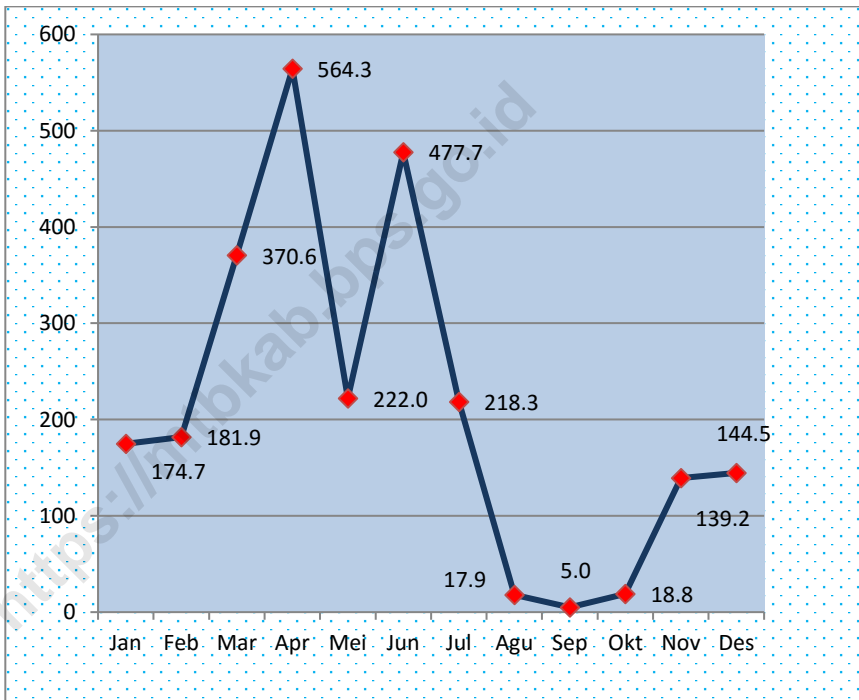
Based on Agroclimate Zone Map of Maluku Province (LTA-72, 1986 the Oldeman Climate Classification (1980), the cluster of Tanimbar Islands classified in three agroclimate zone, namely:

1. Zone II.3: annual rainfall is around 1500–1800 mm, included in D3 zone according to Oldeman classification, wet months 3–4 month and dry months 4–6 month.

2. Zone II.4: annual rainfall is around 1800–2100 mm, included in C3 zone according to Oldeman classification, wet months take place as long as 5–6 month and dry months 4–6 month.

3. Zone IV.1: annual rainfall is around 3000–4000 mm, included in A3 zone according to Oldeman classification, wet months more than 9 months and dry months less than 2 months.

Gambar 1 Jumlah Curah Hujan Menurut Bulan di Kabupaten Maluku Tenggara Barat (mm), 2017
Picture **Precipitation Amount by Month in Maluku Tenggara Barat Regency (mm), 2017**



Sumber/Source: Badan Meteorologi, Klimatologi, dan Geofisika Saumlaki / *Meteorology, Climatology, and Geophysic Agency, Saumlaki*

1.1 GEOGRAFI/GEOGRAPHY

Tabel 1.1.1 Letak Geografis dan Batas Wilayah Kabupaten Maluku Tenggara Barat
Table **Geographical Positions and Regional Boundaries of Maluku Tenggara Barat Regency**

Letak Geografis / *Geographical Positions:*

Lintang : 6°30'24" - 8° 24'36" Lintang Selatan / *Southern Latitude*
Latitude

Bujur : 130° 37'47" - 133°4'12" Buju Timur / *Eastern Longitude*
Longitude

Batas Wilayah / *Regional Boundaries:*

Utara : Laut Banda
Northern Banda Sea

Selatan : Laut Timor dan Samudera Pasifik
Southern Timor Sea and Pacific Ocean

Barat : Gugus Pulau Babar Sermatang
Western Babar sermatang Cluster Islands

Timur : Laut Arafura
Eastern Arafura Sea

Sumber/Source: Data Dasar Kabupaten Maluku Tenggara Barat/ *Database of Maluku Tenggara Barat Regency*

Tabel 1.1.2 Luas Wilayah Menurut Kecamatan di Kabupaten Maluku Tenggara Barat, 2017
Total Regional Area by Subdistrict of Maluku Tenggara Barat Regency, 2017

Kecamatan <i>Subdistrict</i>	Darat <i>Land</i> (km ²)	Laut <i>Sea</i> (km ²)	Luas Wilayah <i>Regional Area</i> (km ²)
(1)	(2)	(3)	(4)
Tanimbar Selatan	825,69	3 505,48	4 331,17
Wertamrian	1 298,45	5 512,62	6 811,07
Wermaktian	2 941,16	12 486,79	15 427,95
Selaru	826,26	3 507,90	4 334,16
Tanimbar Utara	1 075,74	4 567,10	5 642,84
Yaru	79,42	337,20	416,62
Wuarlabobar *)	654,74	2 779,71	3 434,45
Nirunmas	1 468,30	6 233,70	7 702,00
Kormomolin	933,16	3 961,77	4 894,93
Molu Maru	-	-	-
Maluku Tenggara Barat	10 102,92	42 892,27	52 995,19

Catatan/Note : *) Termasuk Kecamatan Molu Maru/ including Molu Maru Subdistrict

Sumber/Source: Data Dasar Kabupaten Maluku Tenggara Barat/ Database of Maluku Tenggara Barat Regency

Tabel 1.1.3 Jarak Ibukota Kecamatan ke Ibukota Kabupaten di Kabupaten Maluku Tenggara Barat, 2017
Table *Distance of Subdistrict Capitals to Regency Capital in Maluku Tenggara Barat Regency, 2017*

Kecamatan <i>Subdistrict</i>	Ibukota Kecamatan <i>Subdistrict Capital Town</i>	Jarak Ibukota Kecamatan ke Ibukota Kabupaten <i>Distance of Subdistrict Capital Town to Regency Capital Town</i>	
		Udara <i>Air</i> (km)	Laut <i>Sea</i> (mil)
(1)	(2)	(3)	(4)
Tanimbar Selatan	Saumlaki	0	0
Wertamrian	Lorulun	17	22
Wermaktian	Seira	46	46
Selaru	Adaut	25	16
Tanimbar Utara	Larat	108	100
Yaru	Romean	120	116
Wuarlabobar	Wunlah	76	78
Nirunmas	Tutukembong	65	51
Kormomolin	Alusi Kelaan	47	38
Molu Maru	Adodo Molo	144	128

Sumber/Source: Dinas Perhubungan, Komunikasi dan Informatika Kabupaten Maluku Tenggara Barat, 2015 / *Transportation, Communication and Information Service of Maluku Tenggara Barat Regency, 2015*

Tabel 1.1.4 Tinggi Wilayah di Atas Permukaan Laut (DPL) Menurut Kecamatan di Kabupaten Maluku Tenggara Barat, 2017
Table *Height of Area Above Mean Sea Level (AMSL) by Subdistrict in Maluku Tenggara Barat Regency, 2017*

Kecamatan <i>Subdistrict</i>	Ibukota Kecamatan <i>Subdistrict Capital Town</i>	Tinggi <i>Height</i> (meter)
(1)	(2)	(3)
Tanimbar Selatan	Saumlaki	100
Wertamrian	Lorulun	143
Wermaktian	Seira	30
Selaru	Adaut	50
Tanimbar Utara	Larat	2
Yaru	Romean	4
Wuarlabobar	Wunlah	10
Nirunmas	Tutukembong	300
Kormomolin	Alusi Kelaan	200
Molu Maru	Adodo Molo	2

Sumber/Source: PODES, 2014

Tabel 1.1.5 Banyaknya Pulau Menurut Kecamatan di Kabupaten Maluku Tenggara Barat
Table **Number of Islands by Subdistrict in Maluku Tenggara Barat Regency**

Kecamatan <i>Subdistrict</i>	Didiami <i>Lived in</i>	Tidak Didiami <i>Not Lived in</i>	Jumlah <i>Total</i>
(1)	(2)	(3)	(4)
Tanimbar Selatan	2	3	5
Wertamrian	2	-	2
Wermaktian	17	6	23
Selaru	4	9	13
Tanimbar Utara	2	8	10
Yaru	2	1	3
Wuarlabobar *)	16	9	25
Nirunmas	-	-	-
Kormomolin	-	-	-
Molu Maru	-	-	-
Maluku Tenggara Barat	45	36	81

Catatan/Note : *) Termasuk Kecamatan Molu Maru/ including Molu Maru Subdistrict

Sumber/Source: Berita Acara Verifikasi Penamaan Pulau di Provinsi Maluku, 2007 / Minutes Event of Island Naming Verification in Maluku Province, 2007

1.2 IKLIM/*CLIMATE*

Tabel 1.2.1 Rata-rata Suhu Udara dan Kelembaban Relatif Setiap Bulan di Kabupaten Maluku Tenggara Barat, 2017
Monthly Average of Temperature and Relative Humidity in Maluku Tenggara Barat Regency, 2017

Bulan <i>Month</i>	Suhu Udara <i>Temperature</i> (°C)			Rata-rata Kelembaban Relatif
	Minimum <i>Minimum</i>	Maksimum <i>Maximum</i>	Rata-rata Average	Average of Relative Humidity (%)
(1)	(2)	(3)	(4)	(5)
Januari / <i>January</i>	25,8	31,7	27,9	87
Februari / <i>February</i>	25,6	31,6	27,7	86
Maret / <i>March</i>	24,9	31,1	26,9	89
April / <i>April</i>	25,0	30,1	26,8	89
Mei / <i>May</i>	26,1	30,4	27,7	82
Juni / <i>June</i>	24,7	29,0	26,5	85
Juli / <i>July</i>	24,8	29,3	26,6	82
Agustus / <i>August</i>	24,9	29,8	27,0	76
September / <i>September</i>	25,0	30,3	27,6	78
Oktober / <i>October</i>	25,2	32,0	28,9	77
November / <i>November</i>	25,4	32,8	29,0	79
Desember / <i>December</i>	25,1	33,1	29,0	80

Sumber/*Source*: Badan Meteorologi, Klimatologi, dan Geofisika Saumlaki / *Meteorology, Climatology, and Geophysic Agency, Saumlaki*

Tabel 1.2.2 Rata-rata Tekanan Udara dan Kecepatan Angin Setiap Bulan di Kabupaten Maluku Tenggara Barat, 2017
Monthly Average of Atmospheric Pressure and Wind Speed in Maluku Tenggara Barat Regency, 2017

Bulan Month	Tekanan Udara Atmospheric Pressure (mb)	Kecepatan Angin Wind Velocity (knot)	Penyinaran Matahari Duration of Sunshine (%)
(1)	(2)	(3)	(4)
Januari / January	1 008,8	15	34
Februari / February	1 009,8	13	48
Maret / March	1 009,9	16	38
April / April	1 010,7	18	39
Mei / May	1 011,9	20	62
Juni / June	1 013,0	18	40
Juli / July	1 013,3	18	51
Agustus / August	1 013,5	17	86
September / September	1 013,3	18	90
Oktober / October	1 010,9	20	83
November / November	1 008,8	17	63
Desember / December	1 008,9	11	54

Sumber/Source: Badan Meteorologi, Klimatologi, dan Geofisika Saumlaki / Meteorology, Climatology, and Geophysic Agency, Saumlaki

Tabel 1.2.3 Jumlah Curah Hujan dan Hari Hujan Menurut Bulan di Kabupaten Maluku Tenggara Barat, 2013-2017
Table *Amount of Precipitation and Number of Rainy Days by Month in Maluku Tenggara Barat Regency, 2013 – 2017*

Bulan Month	Curah Hujan Precipitation (mm)	Hari Hujan Rainy Days
(1)	(2)	(3)
Januari / January	174,7	20
Februari / February	181,9	23
Maret / March	370,6	22
April / April	564,3	23
Mei / May	222,0	20
Juni / June	477,7	23
Juli / July	218,3	17
Agustus / August	17,9	8
September / September	5,0	4
Oktober / October	18,8	4
November / November	139,2	17
Desember / December	144,5	13
2017	2 534,9	194
2016	1 605,0	167
2015	1 752,0	190
2014	1 887,0	166
2013	2 369,8	198

Sumber/Source: Badan Meteorologi, Klimatologi, dan Geofisika Saumlaki / *Meteorology, Climatology, and Geophysic Agency, Saumlaki*


BAB 2

PEMERINTAHAN

GOVERNMENT

Banyaknya Pegawai Negeri Sipil Menurut Golongan Kepangkatan dan Jenis Kelamin di Kabupaten Maluku Tenggara Barat Tahun 2017

*Number of Civil Servant by Hierarchy and Sex
in Maluku Tenggara Barat Regency, 2017*



Sumber: Dinas Kepegawaian dan
Pemberayaan SDM Kab. MTB

PENJELASAN TEKNIS**TECHNICAL NOTES**

1. Kabupaten Maluku Tenggara Barat dibentuk berdasarkan Undang-Undang Nomor 6 Tahun 2000 tentang Perubahan Undang-Undang Nomor 46 Tahun 1999 tentang Pembentukan Propinsi Maluku Utara, Kabupaten Buru, dan Kabupaten Maluku Tenggara Barat Selanjutnya, berdasarkan Undang-Undang Nomor 31 Tahun 2008 dibentuklah Kabupaten Maluku Barat Daya sebagai pemekaran Kabupaten Maluku Tenggara Barat.
 2. Pada tahun 2009 kembali terjadi pemekaran wilayah, yaitu kecamatan Wuarlabobar dimekarkan menjadi 2 kecamatan yaitu Kecamatan Wuarlabobar dan Kecamatan Molu Maru sesuai dengan Peraturan Daerah Kabupaten Maluku Tenggara Barat Nomor 27 Tahun 2009. Dengan kondisi tersebut, secara administrasi Kabupaten Maluku Tenggara Barat terbagi atas 10 wilayah kecamatan, yaitu : Kecamatan Tanimbar Selatan, Kecamatan Wertamrian, Kecamatan Wermaktian, Kecamatan Selaru, Kecamatan Tanimbar Utara, Kecamatan Yaru, Kecamatan Wuarlabobar, Kecamatan
1. *Maluku Tenggara Barat Regency was established based on Law 6/2000 about the changes of the Law 46/1999 about the establishment of Maluku Utara Province, Buru Regency, and Maluku Tenggara Barat Regency. Furthermore, based on Law 31/2008, Maluku Barat Daya Regency was established as a separating region from Maluku Tenggara Barat Regency.*
 2. *In 2009 Wuarlabobar Subdistrict, divided into two subdistricts, namely Wuarlabobar Subdistrict and Molu Maru Subdistrict, this was based on local government regulation of Maluku Tenggara Barat Regency No. 27, year 2009. As the results, the administration of Maluku Tenggara Barat Regency divided into 10 subdistricts, namely : Tanimbar Selatan Subdistrict, Wertamrian Subdistrict, Wermaktian Subdistrict, Selaru Subdistrict, Tanimbar Utara, Subdistrict, Yaru Subdistrict, Wuarlabobar Subdistrict, Nirunmas Subdistrict, Kormomolin Subdistrict and Molu Maru Subdistrict.*

GOVERNMENT

Nirunmas, Kecamatan Kormomolin dan Kecamatan Molu Maru.

3. Bupati, Wakil Bupati dan Anggota Dewan Perwakilan Rakyat Daerah (DPRD) dipilih melalui pemilihan umum (pemilu) dan dilantik dalam masa jabatan lima tahun.
3. *Regent, Vice Regent and members of Regional House of Representatives (DPRD) are elected through a general election and inaugurated for a five-year membership.*

<https://mtbkab.bps.go.id>

ULASAN**DESCRIPTION**

Kabupaten Maluku Tenggara Barat terdiri atas 10 Kecamatan dengan 1 Kelurahan dan 80 Desa. Dalam satuan lingkungan yang lebih kecil terdiri dari 5 dusun, 389 rukun tetangga (RT), dan 107 RW. Selain itu, berdasarkan tingkat perkembangan desa, di Kabupaten Maluku Tenggara terdapat 74 desa swakarsa dan 6 desa swasembada.

Jumlah wakil rakyat yang duduk pada lembaga legislatif, yaitu Dewan Perwakilan Rakyat Daerah (DPRD) sebanyak 25 orang, dengan 22 orang laki-laki dan 3 orang perempuan. Lembaga wakil rakyat tahun ini berasal dari 10 partai politik, yaitu partai PDI-P (5 orang), Golkar (3 orang), Gerindra (3 orang), Nasdem (2 orang), PKPI (3 orang), PAN (2 orang), Demokrat (2 orang), Hanura (1 orang), PKB (2 orang) dan PKS (2 orang).

Jumlah pegawai negeri sipil otonom di Kabupaten Maluku Tenggara Barat pada tahun 2017 sebanyak 3.540 orang, dengan jumlah pegawai laki-laki sebanyak 1.602 orang dan perempuan 1.938 orang.

Banyaknya Akta Perkawinan, Akta Kelahiran, Sertifikat Tanah menurut Kecamatan dapat dilihat lebih rinci pada Tabel 2.4.1-2.4.3.

Maluku Tenggara Barat Regency consists of 10 Subdistricts with 1 Kelurahan and 80 vilagges. In smaller environmental unit, it consists of 5 dusuns, 389 RTs, and 107 RWs. Besides, based on the development level of its villages, this regency, in 2017, had 74 self developing villages and 6 self supporting villages.

Regional House of Representatives of Maluku Tenggara Barat has 25 members, comprising of 22 men and 3 women. Regional House of Representatives of Maluku Tenggara Barat in 2017, come from 10 political parties, PDI-P (5), Golkar (3), Gerindra (3), Nasdem (2), PKPI (3), PAN (2), Demokrat (2), Hanura (1), PKB (2) and PKS (2).

The number of autonomous civil servants in Maluku Tenggara Barat Regency in 2017 as many as 3,540 people, with the number of male employees as many as 1,602 people, and female 1,938 people.

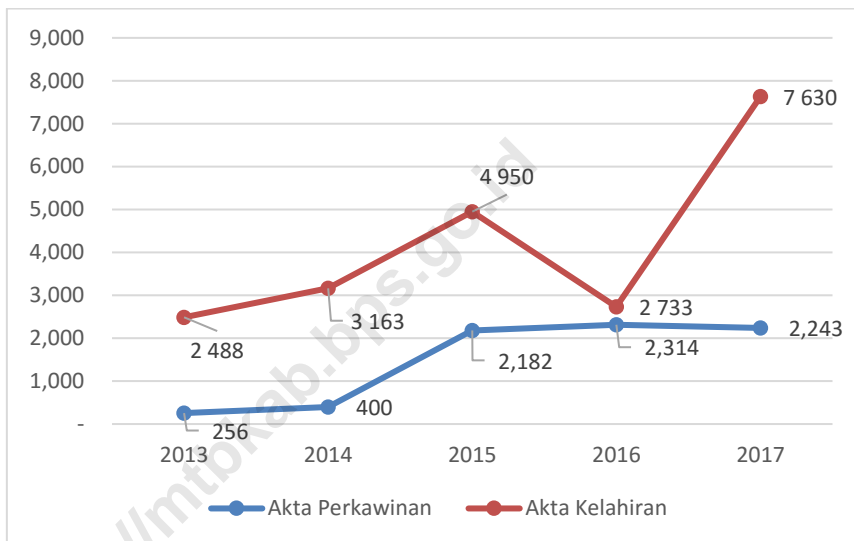
The amount of Marriage Certificate, Birth Certificate, Land Ownership Certificate by Subdistrict can be see further in more detail in Table 2.4.1-2.4.3.

<https://mtbkab.bps.go.id>

Gambar 2 Jumlah Akta Perkawinan dan Akta Kelahiran yang Dikeluarkan di Kabupaten Maluku Tenggara Barat, 2013-2017

Picture

Numbers of Marriage Certificate and Birth Certificate Issued in Maluku Tenggara Barat Regency, 2013-2017



Sumber/Source: Dinas Kependudukan dan Catatan Sipil Kabupaten Maluku Tenggara Barat / Population and Civil Registration Service of Maluku Tenggara Barat Regency

2.1 WILAYAH ADMINISTRATIF/*ADMINISTRATIVE AREA*

Tabel 2.1.1 Nama Ibukota Kecamatan, Banyaknya Kelurahan, Desa, Dusun, Rukun Warga (RW), dan Rukun Tetangga (RT), Menurut Kecamatan di Kabupaten Maluku Tenggara Barat, 2013 – 2017
Names of Subdistrict Capital, Number of Kelurahan, Villages, Village District, Rukun Warga (RW), Rukun Tetangga (RT) by Subdistrict in Maluku Tenggara Barat Regency, 2013 – 2017

Kecamatan <i>Subdistrict</i>	Ibukota Kecamatan <i>Subdistrict Capital</i>	Banyaknya <i>Number</i>	
		Kelurahan <i>Kelurahan</i>	Desa <i>Village</i>
(1)	(2)	(3)	(4)
Tanimbar Selatan	Saumlaki	1	10
Wertamrian	Lorulun	-	9
Wermaktian	Seira	-	9
Selaru	Adaut	-	7
Tanimbar Utara	Larat	-	8
Yaru	Romean	-	6
Wuarlabobar	Wunlah	-	11
Nirunmas	Tutukembong	-	5
Kormomolin	Alusi Kelaan	-	10
Molu Maru	Adodo Molo	-	5
2017		1	80
2016		1	80
2015		1	80
2014		1	80
2013		1	77

Lanjutan Tabel / *Continued Table 2.1.1*

Kecamatan <i>Subdistrict</i>	Banyaknya <i>Number</i>		
	Dusun <i>Sub Village</i>	RW	RT
(1)	(5)	(6)	(7)
Tanimbar Selatan	1	8	31
Wertamrian	-	16	54
Wermaktian	1	16	48
Selaru	-	17	37
Tanimbar Utara	1	19	70
Yaru	-	-	23
Wuarlabobar	2	7	48
Nirunmas	-	6	19
Kormomolin	-	7	40
Molu Maru	-	11	19
2017	5	107	389
2016	5	104	388
2015	5	125	452
2014	5	197	503
2013	8	81	208

Sumber/Source: Dinas Pemberdayaan Masyarakat dan Desa Kabupaten Maluku Tenggara Barat / *Rural Society Empowerment and Village Service of Maluku Tenggara Barat Regency*

GOVERNMENT

Tabel 2.1.2 Banyaknya Desa/Kelurahan Menurut Kecamatan dan Klasifikasi Desa di Kabupaten Maluku Tenggara Barat, 2013 – 2017
Numbers of Village/Kelurahan by District and Village Classification in Maluku Tenggara Barat Regency, 2013 – 2017

Kecamatan <i>Subdistrict</i>	Swadaya <i>Innate</i>	Swakarya <i>Self Developing</i>	Swasembada <i>Self Supporting</i>	Jumlah <i>Total</i>
(1)	(2)	(3)	(4)	(5)
Tanimbar Selatan	-	8	2	10
Wertamrian	-	8	1	9
Wermaktian	-	9	-	9
Selaru	-	6	1	7
Tanimbar Utara	-	6	2	8
Yaru	-	6	-	6
Wuarlabobar	-	11	-	11
Nirunmas	-	5	-	5
Kormomolin	-	10	-	10
Molu Maru	-	5	-	5
2017	-	74	6	80
2016	-	75	5	80
2015	55	20	5	80
2014	61	19	-	80
2013	17	53	5	75

Sumber/Source: Dinas Pemberdayaan Masyarakat dan Desa Kabupaten Maluku Tenggara Barat / Rural Society Empowerment and Village Service of Maluku Tenggara Barat Regency

2.2 PEMERINTAH DAERAH DAN DEWAN PERWAKILAN RAKYAT DAERAH
LOCAL GOVERNMENT AND THE REGIONAL HOUSE OF REPRESENTATIVE

Tabel 2.2.1 Nama – Nama Bupati dan Wakil Bupati Kabupaten Maluku Tenggara Barat Menurut Masa Jabatan
Names of Regent and Vice Regent of Maluku Tenggara Barat Regency by Office Period

Bupati <i>Regent</i>	Wakil Bupati <i>Vice Regent</i>	Masa Jabatan <i>Office Period</i>	Keterangan <i>Description</i>
(1)	(2)	(3)	(4)
Drs. J. Sahetapy	-	1999 – 2001	Penjabat/ <i>Temporary Official</i>
Drs. S. J. Oratmangun	Dr. L. Uwuratuw	2001 – 2004	
Drs. S. J. Oratmangun	Dr. L. Uwuratuw	2004 – 2006	
Drs. Bitzael S. Temmar	Drs. B. Orno	2006 – 2010	
Drs. Bitzael S. Temmar	-	2010 – 2012	
Drs. Bitzael S. Temmar	P. P. Werembinan, SH	2012 – 2017	
Petrus Fatlolon, SH, MH	Agustinus Utuwaly, S.Sos	2017-Sekarang/ <i>2012 – now</i>	

Sumber/Source: Bagian Pemerintahan dan Otonomi Daerah Setda Maluku Tenggara Barat / *Government and Regional Autonomy Office of Maluku Tenggara Barat*

Tabel 2.2.2 Nama – Nama Sekretaris Daerah Kabupaten Maluku Tenggara Barat Menurut Masa Jabatan
Names of Regional Secretaries of Maluku Tenggara Barat Regency by Office Period

Sekretaris Daerah <i>Regional Secretaries</i>	Masa Jabatan <i>Office Period</i>	Keterangan <i>Description</i>
(1)	(3)	(4)
Drs. J. Wattimena	1999 – 2001	
Ir. P. Norimarna, M.Si	2004 – 2006	
Mathias Malaka, M.Si	2006 – 2016	
Piterson Rangkorat, SH	Oktober 2016/ <i>October 2016</i>	Pit/ <i>Assigned Official</i>
Piterson Rangkorat, SH	2016 – Sekarang/ 2016 - now	

Sumber/Source: Bagian Pemerintahan dan Otonomi Daerah Setda Maluku Tenggara Barat / *Government and Regional Autonomy Office of Maluku Tenggara Barat*

Tabel 2.2.3 Nama – Nama Ketua dan Wakil Ketua DPRD Kabupaten Maluku Tenggara Barat Menurut Masa Jabatan
Names of Chairman and Vice Chairman of Regency Parliament of Maluku Tenggara Barat Regency by Office Period

Ketua DPRD <i>Chairman of Local Parliament</i>	Wakil Ketua DPRD <i>Vice Chairman of Local Parliament</i>	Masa Jabatan <i>Office Period</i>
(1)	(2)	(3)
P. P. Werembinan, SH	1. N. Bwariat 2. Kpt. Laut G. Ongirwalu 3. Drs. J. Fasse	2000 – 2004
F. Ch. Sanamase	1. P. Batfutu, SE 2. Drs. Hc. Afaratu	2004 – 2009
P. P. Werembinan, SH	1. P. K. Taborat, SH 2. J. Kuway, SH	2009 – 2012
S. Loblobly, S.Sos	1. P. K. Taborat, SH 2. J. Kuway, SH, MMP	2012 – 2014
S. Loblobly, S.Sos	1. P. K. Taborat, SH 2. Ema Labobar	2014 – ...

Sumber/Source: Sekretariat DPRD Kabupaten Maluku Tenggara Barat / *Parliament Secretariat of Maluku Tenggara Barat Regency*

Tabel 2.2.4 Banyaknya Anggota DPRD Menurut Partai Politik dan Jenis Kelamin di Kabupaten Maluku Tenggara Barat, 2017
Number of Local Parliament Member by Political Parties and Sex of Maluku Tenggara Barat Regency, 2017

Partai Politik <i>Political Parties</i>	Anggota <i>Member</i>			Persentase <i>Percentage</i>
	Laki-laki <i>Male</i>	Perempuan <i>Female</i>	Jumlah <i>Total</i>	
	(2)	(3)	(4)	
(1)	(2)	(3)	(4)	(5)
PDI-P	5	-	5	20
GOLKAR	3	-	3	12
GERINDRA	1	2	3	12
NASDEM	2	-	2	8
PKPI	3	-	3	12
PAN	2	-	2	8
DEMOKRAT	2	-	2	8
HANURA	1	-	1	4
PKB	1	1	2	8
PKS	2	-	2	8
Jumlah/ Total	22	3	25	100

Sumber/Source: Sekretariat DPRD Kabupaten Maluku Tenggara Barat / *Parliament Secretariat of Maluku Tenggara Barat Regency*

Tabel 2.2.5 Jumlah Keputusan DPRD Menurut Jenis Keputusan di Kabupaten Maluku Tenggara Barat, 2013 – 2017
Number of Decision Imposed by Local Parliament by Kind of Decision in Maluku Tenggara Barat Regency, 2013 – 2017

Jenis Keputusan <i>Kind Of Decision</i>	2013	2014	2015	2016	2017
(1)	(3)	(4)	(5)	(6)	(6)
Peraturan Daerah <i>Regional Regulation</i>	28	13	15	7	-
Keputusan DPRD <i>Regency Parliament Decree</i>	18	28	26	17	16
Keputusan Pimpinan / Rekomendasi <i>Chairman Decree / Recommendation</i>	-	-	-	-	-
Lainnya <i>Others</i>	7	12	6	1	-

Sumber/Source: Sekretariat DPRD Kabupaten Maluku Tenggara Barat / *Parliament Secretariat of Maluku Tenggara Barat Regency*

2.3 PEGAWAI NEGERI SIPIL/CIVIL SERVANTS

Tabel 2.3.1 Jumlah Pegawai Negeri Sipil Menurut Dinas/Instansi Pemerintah dan Jenis Kelamin di Kabupaten Maluku Tenggara Barat, 2016
Number of Civil Servants by Institution/Office and Sex in Maluku Tenggara Barat Regency, 2016

	Dinas/Instansi Pemerintahan <i>Institution/Office</i>	Jenis Kelamin/Sex		
		Laki-Laki <i>Male</i>	Perempuan <i>Female</i>	Jumlah <i>Total</i>
	(1)	(2)	(3)	(4)
1.	Sekretariat Daerah	12	1	13
2.	Bagian Pemerintahan dan Otonomi Daerah	14	5	19
3.	Bagian Hukum	6	4	10
4.	Bagian Pengelolaan Perbatasan Negara	10	2	12
5.	Bagian Pembangunan	11	7	18
6.	Bagian Pengadaan Barang dan Jasa	5	6	11
7.	Bagian Perekoniman, Kesejahteraan Rakyat dan Sosial Budaya	13	4	17
8.	Bagian Organisasi dan Tata Laksana	8	12	20
9.	Bagian Umum	26	10	36
10.	Bagian Hubungan Masyarakat	6	10	16
11.	Dinas Pendidikan dan Kebudayaan	30	27	57
12.	Dinas Pariwisata	14	20	34
13.	Dinas Pemberdayaan Perempuan dan Perlindungan Anak, Pengendalian Penduduk dan Keluarga Berencana	7	20	27
14.	Dinas Kesehatan	20	27	47
15.	Dinas Kependudukan dan Pencatatan Sipil	18	10	28
16.	Dinas Sosial	17	8	25
17.	Dinas Pemberdayaan Masyarakat dan Desa	13	20	33

Lanjutan Tabel / *Continued Table 2.3.1*

	Dinas/Instansi Pemerintahan <i>Institution/Office</i>	Jenis Kelamin/Sex		
		Laki-Laki <i>Male</i>	Perempuan <i>Female</i>	Jumlah <i>Total</i>
	(1)	(2)	(3)	(4)
18.	Dinas Penanaman dan Pelayanan Terpadu Satu Pintu	14	21	35
19.	Dinas Perindustrian, Perdagangan dan Tenaga kerja	17	14	31
20.	Dinas Komunikasi dan Informatika	23	10	33
21.	Dinas Koperasi, Usaha Kecil, Menengah dan Transmigrasi	13	12	25
22.	Dinas Pekerjaan Umum, Penataan Ruang, Perumahan, Kawasan Pemukiman dan Pertanahan	39	17	56
23.	Dinas Perhubungan	27	15	42
24.	Dinas Lingkungan Hidup	35	9	44
25.	Dinas Ketahanan Pangan	15	11	26
26.	Dinas Perikanan	25	20	45
27.	Dinas Pertanian	34	18	52
28.	Dinas Kearsipan dan Perpustakaan	14	18	32
29.	Dinas Satuan Polisi Pamong Praja	40	6	46
30.	Sekretariat DPRD	24	16	40
31.	Inspektorat Daerah	25	14	39
32.	Badan Kepegawaian dan Pengembangan Sumber Daya Manusia	21	12	33
33.	Badan Pengelolaan Keuangan dan Aset Daerah	20	32	52
34.	Badan Pendapatan Daerah	24	21	45
35.	Badan Perencanaan Pembangunan Daerah	22	18	40
36.	Badan Penganggulangan Bencana Daerah	9	5	14

Lanjutan Tabel / *Continued Table 2.3.1*

	Dinas/Instansi Pemerintahan <i>Institution/Office</i>	Jenis Kelamin/ <i>Sex</i>		
		Laki-Laki <i>Male</i>	Perempuan <i>Female</i>	Jumlah <i>Total</i>
	(1)	(2)	(3)	(4)
37.	Kantor Kesatuan Bangsa dan Politik	14	5	19
38.	Sekretarian KORPRI	9	5	14
39.	RSUD dr. P. P. Magretti Saumlaki	21	96	117
40.	Rumah Sakit Fatima Saumlaki	1	8	9
41.	Rumah Sakit dr. D. Anaktototy Larat	3	27	30
42.	Kantor Kec. Tanimbar Selatan	15	12	27
43.	Kantor Kec. Selaru	16	9	25
44.	Kantor Kec. Wermaktian	13	12	25
45.	Kantor Kec. Wertamrian	11	8	19
46.	Kantor Kec. Kormomolin	15	5	20
47.	Kantor Kec. Nirunmas	22	5	27
48.	Kantor Kec. Tanimbar Utara	17	11	28
49.	Kantor Kec. Yaru	16	5	21
50.	Kantor Kec. Wuarlabor	18	6	24
51.	Kantor Kec. Molu Maru	10	4	14
52.	Kelurahan Saumlaki	8	3	11
53.	Sekretarian KPUD	2	3	5
54.	UPTBS DIKBUD Kec. Tanimbar Selatan	7	17	24
55.	UPTBS DIKBUD Kec. Selaru	9	2	11
56.	UPTBS DIKBUD Kec. Wermaktian	2	4	6
57.	UPTBS DIKBUD Kec. Wertamrian	5	4	9
58.	UPTBS DIKBUD Kec. Kormomolin	5	4	9
59.	UPTBS DIKBUD Kec. Nirunmas	3	2	5
60.	UPTBS DIKBUD Kec. Tanimbar Utara	17	13	30
61.	UPTBS DIKBUD Kec. Yaru	6	3	9
62.	UPTBS DIKBUD Kec. Wuarlabor	7	4	11

Lanjutan Tabel / *Continued Table 2.3.1*

	Dinas/Instansi Pemerintahan <i>Institution/Office</i>	Jenis Kelamin/Sex		
		Laki-Laki <i>Male</i>	Perempuan <i>Female</i>	Jumlah <i>Total</i>
	(1)	(2)	(3)	(4)
63.	UPTBS DIKBUD Kec. Molu Maru	3	0	3
64.	UPT Puskesmas Saumlaki	6	48	54
65.	UPT Puskesmas Adaut	10	20	30
66.	UPT Puskesmas Namtabung	5	10	15
67.	UPT Puskesmas Seira	8	14	22
68.	UPT Puskesmas Lingat	1	3	4
69.	UPT Puskesmas Lorulun	9	28	37
70.	UPT Puskesmas Alusi Kelaan	4	21	25
71.	UPT Puskesmas Waturu	6	14	20
72.	UPT Puskesmas Larat	5	19	24
73.	UPT Puskesmas Romean	9	12	21
74.	UPT Puskesmas Wunlah	8	10	18
75.	UPT Puskesmas Molu Maru	6	7	13
76.	Polindes-Polindes	0	4	4
77.	Poskesdes-Poskesdes	4	9	13
78.	UPT Informasi Penyuluhan Pertanian	2	0	2
79.	UPT Balai Benih Utama	1	0	1
80.	UPT Pembibitan Ternak Ruminansia	1	0	1
81.	UPTP Bibit Ternak Kerbau Yamdena	0	1	1
82.	UPT Dinas PKD Kec. Tanimbar Utara	1	2	3
83.	Kantor-Kantor Desa	31	3	34

Lanjutan Tabel / *Continued Table 2.3.1*

Dinas/Instansi Pemerintahan <i>Institution/Office</i>	Jenis Kelamin/ <i>Sex</i>		
	Laki-Laki <i>Male</i>	Perempuan <i>Female</i>	Jumlah <i>Total</i>
(1)	(2)	(3)	(4)
84. SMP	244	337	581
85. SD	295	573	868
86. TK	0	44	44
JUMLAH / TOTAL	1 602	1 938	3 540

Sumber/Source: Badan Kepegawaian Daerah Kabupaten Maluku Tenggara Barat / *Regional Civil Service Agency of Maluku Tenggara Barat Regency*

Tabel 2.3.2 Jumlah Pegawai Negeri Sipil Menurut Pendidikan Tertinggi yang Ditamatkan dan Jenis Kelamin di Kabupaten Maluku Tenggara Barat, 2017
Number of Civil Servants by Educational Attainment and Sex in Maluku Tenggara Barat Regency, 2017

Pendidikan Terakhir <i>Educational Attainment</i>	Jenis Kelamin/Sex		
	Laki-Laki <i>Male</i>	Perempuan <i>Female</i>	Jumlah <i>Total</i>
(1)	(2)	(3)	(4)
Sampai dengan SD <i>Up to Elementary School</i>	7	1	8
SLTP/Sederajat <i>General/Vocational Junior High School</i>	23	3	26
SMA/Sederajat <i>General/Vocational Senior High School</i>	679	787	1 466
Diploma <i>Diploma</i>	361	678	1 039
S1	479	453	932
S2	52	16	68
S3	1	-	1
Jumlah/Total	1 602	1 938	3 540

Sumber/Source: Badan Kepegawaian Daerah Kabupaten Maluku Tenggara Barat / *Regional Civil Service Agency of Maluku Tenggara Barat Regency*

Tabel 2.3.3 Jumlah Pegawai Negeri Sipil Menurut Golongan Kepangkatan dan Jenis Kelamin di Kabupaten Maluku Tenggara Barat, 2017
Number of Civil Servants by Hierarchy and Sex in Maluku Tenggara Barat Regency, 2017

Golongan Kepangkatan <i>Hierarchy</i>	Jenis Kelamin/Sex		
	Laki-Laki <i>Male</i>	Perempuan <i>Female</i>	Jumlah <i>Total</i>
(1)	(2)	(3)	(4)
I/a (Juru Muda)	1	1	2
I/b (Juru Muda Tingkat I)	2	-	2
I/c (Juru)	9	-	9
I/d (Juru Tingkat I)	12	1	13
Golongan I/Range I	24	2	26
II/a (Pengatur Muda)	60	52	112
II/b (Pengatur Muda Tingkat I)	261	259	520
II/c (Pengatur)	213	305	518
II/d (Pengatur Tingkat I)	86	261	347
Golongan II/Range II	620	877	1 497
III/a (Penata Muda)	128	224	352
III/b (Penata Muda Tingkat I)	175	264	439
III/c (Penata)	204	213	417
III/d (Penata Tingkat I)	194	131	325
Golongan III/Range III	701	832	1 533
IV/a (Pembina)	209	206	415
IV/b (Pembina Tingkat I)	36	19	55
IV/c (Pembina Utama Muda)	12	2	14
IV/d (Pembina Utama Madya)	-	-	-
Golongan IV/Range IV	257	227	484
Jumlah/Total	1 602	1 938	3 540

Sumber/Source: Badan Kepegawaian Daerah Kabupaten Maluku Tenggara Barat / *Regional Civil Service Agency of Maluku Tenggara Barat Regency*

2.4 DATA PEMERINTAHAN LAIN/OTHER GOVERNMENT DATA

Tabel 2.4.1 Banyaknya Akta Perkawinan yang Dikeluarkan Menurut Kecamatan di Kabupaten Maluku Tenggara Barat, 2013 – 2017
Number of Marriage Certificate Issued by Subdistrict in Maluku Tenggara Barat Regency, 2013 – 2017

Kecamatan Subdistrict	2013	2014	2015	2016	2017
(1)	(2)	(3)	(4)	(5)	(6)
Tanimbar Selatan	55	89	615	375	640
Wertamrian	20	65	273	321	330
Wermaktian	16	46	165	183	166
Selaru	20	39	149	334	329
Tanimbar Utara	23	23	167	296	196
Yaru	21	29	142	131	100
Wuarlabobar	8	34	176	166	256
Nirunmas	60	36	156	155	98
Kormomolin	20	24	176	195	58
Molu Maru	13	15	163	158	70
Maluku Tenggara Barat	256	400	2 182	2 314	2 243

Sumber/Source: Dinas Kependudukan dan Catatan Sipil Kabupatesn Maluku Tenggara Barat / Population and Civil Registration Service of Maluku Tenggara Barat Regency

Tabel 2.4.2 Banyaknya Akta Kelahiran yang Dikeluarkan Menurut Kecamatan di Kabupaten Maluku Tenggara Barat, 2013 – 2017
Number of Birth Certificate Issued by Subdistrict in Maluku Tenggara Barat Regency, 2013 – 2017

Kecamatan Subdistrict	2013	2014	2015	2016	2017
(1)	(2)	(3)	(4)	(5)	(6)
Tanimbar Selatan	540	665	1 145	435	1 698
Wertamrian	210	322	506	370	954
Wermaktian	167	299	403	225	828
Selaru	159	297	402	277	694
Tanimbar Utara	270	374	537	390	744
Yaru	225	176	403	146	387
Wuarlabobar	218	324	404	207	749
Nirunmas	319	230	405	250	570
Kormomolin	223	243	404	235	462
Molu Maru	157	233	341	198	544
Maluku Tenggara Barat	2 488	3 163	4 950	2 733	7 630

Sumber/Source: Dinas Kependudukan dan Catatan Sipil Kabupaten Maluku Tenggara Barat / Population and Civil Registration Service of Maluku Tenggara Barat Regency

Tabel 2.4.3 Banyaknya Sertifikat Tanah yang Dikeluarkan Menurut Jenis Hak Atas Tanah dan Kecamatan di Kabupaten Maluku Tenggara Barat, 2013 – 2017
Number of Land Certificate issued by Subdistrict in Maluku Tenggara Barat Regency, 2013 – 2017

Kecamatan <i>Subdistrict</i>	Hak Milik <i>Proprietary Right</i>	Hak Guna Bangunan <i>Building Using Right</i>	Hak Guna Usaha <i>Effort Using Right</i>	Hak Pakai <i>Using Right</i>	Jumlah <i>Total</i>
(1)	(2)	(3)	(4)	(5)	(6)
Tanimbar Selatan	10 157	74	-	44	10 275
Wertamrian	3 420	-	-	-	3 420
Wermaktian	5 771	-	-	-	5 771
Selaru	6 978	-	-	6	6 984
Tanimbar Utara	3 697	1	-	13	3 711
Yaru	179	-	-	4	183
Wuarlabobar	1 029	-	-	4	1 033
Nirunmas	903	-	-	1	904
Kormomolin	995	-	-	-	995
Molu Maru		-	-	1	1
2017	33 129	75	-	73	33 277
2016	25 183	126	-	277	25 583
2015	7 609	2	-	76	7 687
2014	5 950	2	-	37	5 989
2013	3 000	-	-	16	3 016

Sumber/Source: Kantor Pertanahan Kabupaten Maluku Tenggara Barat / Land Office of Maluku Tenggara Barat Regency

BAB 3

KEPENDUDUKAN DAN KETENAGAKERJAAN

POPULATION AND EMPLOYMENT

Angkatan Kerja dan Tingkat Pengangguran di Kabupaten Maluku Tenggara Barat Tahun

2017

*Number of Economically Active and Unemployment
Rate of Maluku Tenggara Barat Regency*



Jumlah Angkatan Kerja
tahun 2017 adalah sebanyak
72 274 orang

*Numbers of Economically active
people in 2017 was
72 274*

Tingkat Pengangguran
pada tahun 2017 adalah
5.12%

*Unemployment rate in 2017
was **5.12%***

Sumber : Survey Angkatan Kerja Nasional
Source : Agustus 2017

PENJELASAN TEKNIS

1. Sumber utama data kependudukan adalah sensus penduduk yang dilaksanakan setiap sepuluh tahun sekali. Sensus penduduk telah dilaksanakan sebanyak enam kali sejak Indonesia merdeka, yaitu tahun 1961, 1971, 1980, 1990, 2000, dan 2010.

Di dalam sensus penduduk, pencacahan dilakukan terhadap seluruh penduduk yang berdomisili di wilayah teritorial Indonesia termasuk warga negara asing kecuali anggota korps diplomatik negara sahabat beserta keluarganya.

Metode pengumpulan data dalam sensus dilakukan dengan wawancara antara petugas sensus dengan responden dan juga melalui *e-census*. Pencatatan penduduk menggunakan konsep usual residence, yaitu konsep di mana penduduk biasa bertempat tinggal. Bagi penduduk yang bertempat tinggal tetap dicacah di mana mereka biasa tinggal, sedangkan untuk penduduk yang tidak bertempat tinggal tetap dicacah di tempat di mana mereka ditemukan petugas sensus pada malam 'Hari Sensus'. Termasuk penduduk yang tidak bertempat tinggal tetap adalah

TECHNICAL NOTES

1. *The main source of demographic data is population census, which is conducted every ten years. Population Census has been conducted six times since Indonesia's independence: 1961, 1971, 1980, 1990, 2000, and 2010.*

The population census enumerates all residents who domicile in the entire territory of Indonesia including foreign citizens except the diplomatic corps members and their families.

The method of data collecting in a population census involves interviewing respondents and conducting e-census. Enumeration of the population uses the concept of "usual residence", which is the concept of "places where people usually live". De jure was applied to the permanent residents, while de facto was applied to non-permanent residents. The permanent residents were enumerated in place where they normally live, the non-permanent residents were enumerated where they were found by the enumerators, at the night of 'Census Date'. The non-permanent residents include homeless people, ship crew, boat people, remote

tuna wisma, awak kapal berbendera Indonesia, penghuni perahu/rumah apung, masyarakat terpencil/terasing, dan pengungsi. Bagi mereka yang mempunyai tempat tinggal tetap dan sedang bepergian ke luar wilayah lebih dari enam bulan, tidak dicacah di tempat tinggalnya, tetapi dicacah di tempat tujuannya. Untuk tahun yang tidak dilaksanakan sensus penduduk, data kependudukan diperoleh dari hasil proyeksi penduduk. Proyeksi penduduk merupakan suatu perhitungan ilmiah yang didasarkan pada asumsi dari komponen-komponen perubahan penduduk, yaitu kelahiran, kematian, dan migrasi. Proyeksi penduduk Indonesia 2010–2035 menggunakan data dasar penduduk hasil SP2010.

2. **Penduduk Indonesia** adalah semua orang yang berdomisili di wilayah teritorial Indonesia selama 6 bulan atau lebih dan atau mereka yang berdomisili kurang dari 6 bulan tetapi bertujuan menetap.
3. **Laju pertumbuhan penduduk** adalah angka yang menunjukkan persentase penambahan penduduk dalam jangka waktu tertentu.

area community, and internally displaced people. Those who had permanent residence and had been travelling away from their home for six months or more were not enumerated in their permanent place, but in the place where they were during the census.

For the periods where the population census is not conducted, projection of population is conducted to estimate population during those years. The population projection is an estimate based on the demographic components, such as birth, death, and migration. Indonesia's 2010–2035 population projection used the 2010 Population Census as the base population.

2. **The population of Indonesia** are all residents of the entire territory of Indonesia who have stayed for six months or longer, and those who intended to stay more than six months even though their length of stay is less than six months.
3. **The growth rate of population** is a number that shows the percentage of population growth within a specified period.

4. **Kepadatan penduduk** adalah rasio banyaknya penduduk per kilometer persegi.
4. *Population density is population ratio per square kilometre area.*
5. **Rasio jenis kelamin** adalah perbandingan antara penduduk laki-laki dan penduduk perempuan pada suatu wilayah dan waktu tertentu. Biasanya dinyatakan dengan banyaknya penduduk laki-laki untuk 100 penduduk perempuan.
5. *Sex ratio is the ratio of males population to females population in a given area and time, usually expressed as the number of males for every 100 females.*
6. **Distribusi penduduk** adalah pola persebaran penduduk di suatu wilayah, baik berdasarkan batas-batas geografis maupun berdasarkan batas-batas administrasi pemerintahan.
6. *Population distribution is the pattern of population distribution in an area, either by geographic boundaries or by government administrative boundaries.*
7. **Komposisi penduduk** adalah pola persebaran penduduk menurut karakteristiknya, contoh: penduduk menurut kelompok umur, penduduk menurut jenis kelamin
7. *Population composition is the pattern of population distribution by its characteristics, i.e.: population by age group, population by sex*
8. **Penduduk usia kerja** adalah penduduk yang berumur 15 tahun ke atas.
8. **Working age population** is people of 15 years and over.
9. **Angkatan kerja** adalah penduduk usia kerja (15 tahun ke atas) yang bekerja, punya pekerjaan namun sementara tidak bekerja, dan pengangguran.
9. *Labor force or economically active are people of 15 years and over, who in the previous week were working, temporarily absent from work but having jobs, and unemployment.*

POPULATION AND EMPLOYMENT

10. **Bekerja** adalah kegiatan ekonomi yang dilakukan oleh seseorang dengan maksud memperoleh atau membantu memperoleh pendapatan atau keuntungan dan lamanya bekerja paling sedikit 1 jam secara terus menerus dalam seminggu yang lalu (termasuk pekerja keluarga tanpa upah yang membantu dalam suatu usaha/kegiatan ekonomi).
10. **Working** is an economic activity conducted by a person and intended to earn or help earning money or economic profit at least one hour continuously during the reference week (including unpaid family worker/s for any economic activity).
11. **Jumlah jam kerja seluruhnya** adalah jumlah jam kerja yang digunakan untuk bekerja (tidak termasuk jam kerja istirahat resmi dan jam kerja yang digunakan untuk hal-hal di luar pekerjaan).
11. **Total working hours** is the total hours spent by an employee to perform all jobs (excluding the time used for other activities which are not classified as work).
12. **Lapangan usaha** adalah bidang kegiatan dari pekerjaan/tempat bekerja di mana seseorang bekerja. Klasifikasi lapangan usaha mengikuti Klasifikasi Baku Lapangan Usaha Indonesia (KBLI) dalam 1 digit.
12. **Industry** is field of a person's activity or establishment. The classification of industries follows the Indonesia Standard Industrial Classification (KBLI) in one digit.
13. **Status pekerjaan** adalah kedudukan seseorang dalam unit usaha/kegiatan dalam melakukan pekerjaan.
13. **Employment status** is the status of a person at his place of work or establishment where he was employed.
14. **Berusaha sendiri tanpa dibantu orang lain** adalah bekerja atau berusaha dengan menanggung
14. **Own-account worker** is a person who works at his own risk without assisted by paid per mount worker

risiko secara ekonomis, yaitu dengan tidak kembalinya ongkos produksi yang telah dikeluarkan dalam rangka usahanya tersebut, serta tidak menggunakan pekerja dibayar maupun pekerja tak dibayar, termasuk yang sifat pekerjaannya memerlukan teknologi atau keahlian khusus.

or unpaid worker include technical job or skill job.

15. **Berusaha dibantu buruh tidak tetap/buruh tidak dibayar** adalah bekerja atau berusaha atas risiko sendiri, dan menggunakan buruh/pekerja tak dibayar dan atau buruh/pekerja tidak tetap.

15. ***Employer assisted by temporary workers/unpaid worker*** is a person who works at his own risk and assisted by temporary worker/unpaid worker.

16. **Berusaha dibantu buruh tetap/buruh dibayar** adalah berusaha atas risiko sendiri dan mempekerjakan paling sedikit satu orang buruh/pekerja tetap yang dibayar.

16. ***Employer assisted by permanent workers/paid workers*** is a person who does his business at her/his own risk at least one assisted by paid permanent worker.

17. **Buruh/karyawan/pegawai** adalah seseorang yang bekerja pada orang lain atau instansi/kantor/ perusahaan secara tetap dengan menerima upah/gaji baik berupa uang maupun barang. Buruh yang tidak mempunyai majikan tetap, tidak digolongkan sebagai buruh/karyawan, tetapi sebagai pekerja bebas. Seseorang dianggap memiliki majikan tetap jika memiliki

17. ***Employee*** is a person who works permanently for other people or institution/office/ company and earning wage whether in form of money or goods. Labor who have no permanent employer is not categorized as a laborer/ worker/employee but a freelance worker. A laborer in general is considered to have a permanent employer if he has the same

POPULATION AND EMPLOYMENT

1 (satu) majikan (orang/rumah tangga) yang sama dalam sebulan terakhir, khusus pada sektor bangunan batasannya tiga bulan. Apabila majikannya instansi/lembaga, boleh lebih dari satu.

employer during last month, particularly for building construction sector is 3 months. If the employer is an institution, more than 1 (one) employer is allowed.

18. **Pekerja bebas** adalah seseorang yang bekerja pada orang lain/majikan/institusi yang tidak tetap (lebih dari 1 majikan dalam sebulan terakhir) di usaha pertanian baik berupa usaha rumah tangga maupun bukan usaha rumah tangga, ataupun di nonpertanian atas dasar balas jasa dengan menerima upah atau imbalan baik berupa uang maupun barang, dan baik dengan sistem pembayaran harian maupun borongan

18. **Freelance Worker** is a person who does not work permanently for other people/employer/ institution (more than 1 employer during the last month) in agricultural sector, either home industry or not home industry, or in non-agricultural sector based on remuneration paid with money or goods, and based on daily or contact payment system.

19. **Pekerja tak dibayar** adalah seseorang yang bekerja membantu usaha untuk memperoleh penghasilan/keuntungan yang dilakukan oleh salah seorang anggota rumah tangga atau bukan anggota rumah tangga tanpa mendapat upah/gaji baik berupa uang maupun barang.

19. **Unpaid worker** is a person who intended to work without pay either with money or good, in an establishment run by other members of the family, relative or neighbour.

ULASAN**DESCRIPTION****Kependudukan**

Penduduk Kabupaten Maluku Tenggara Barat pada tahun 2017 sebanyak 123.831 jiwa yang terdiri atas 62.544 jiwa penduduk laki-laki dan 61.286 jiwa penduduk perempuan. Dibandingkan dengan jumlah penduduk tahun 2016, penduduk Maluku Tenggara Barat mengalami pertumbuhan sebesar 1,52 persen. Sementara itu besarnya angka rasio jenis kelamin tahun 2017 penduduk laki-laki terhadap penduduk perempuan sebesar 102.

Kepadatan penduduk di Kabupaten Maluku Tenggara Barat tahun 2017 mencapai 12,26 jiwa/km². Distribusi Penduduk di 10 kecamatan cukup beragam dengan distribusi penduduk tertinggi terletak di kecamatan Tanimbar Selatan dengan persentase sebesar 29,13 persen dan terendah di Kecamatan Molu Maru sebesar 3,21 persen.

Ketenagakerjaan

Jumlah angkatan kerja penduduk berumur 15 tahun ke atas pada tahun 2017 sebesar 60.520 jiwa, dengan jumlah angkatan kerja yang bekerja sebesar 44.825 jiwa dan pengangguran terbuka sebesar 15.695 jiwa.

Jumlah Pencari Kerja Terdaftar di Kabupaten Maluku Tenggara Barat pada

Population

Maluku Tenggara Barat population in 2017 was as many as 123,831 people which consisted of 62,544 men and 61,286 women. Compared to 2016, the population of Maluku Tenggara Barat Regency experiencing an increase by 1.52 percent. Meanwhile, sex ratio in 2017 was 102, which mean there were 102 men among 100 women.

Population density of Maluku Tenggara Barat Regency in 2017 was 12.26 people/km². Dtribution of population quite vary with the biggest share was Tanimbar Selatan Subdistrict, by 29.13 percent, while the least was Molu Maru subdistrict with 3.21 percent.

Employment

The labor force on population aged 15 years and above in 2017 amounted to 60,520 people, with a total working labor force were 44,825 people and open unemployment amounted to 15,695 people.

Number of Job Seekers registered in Industry, Trade and Labor Service of

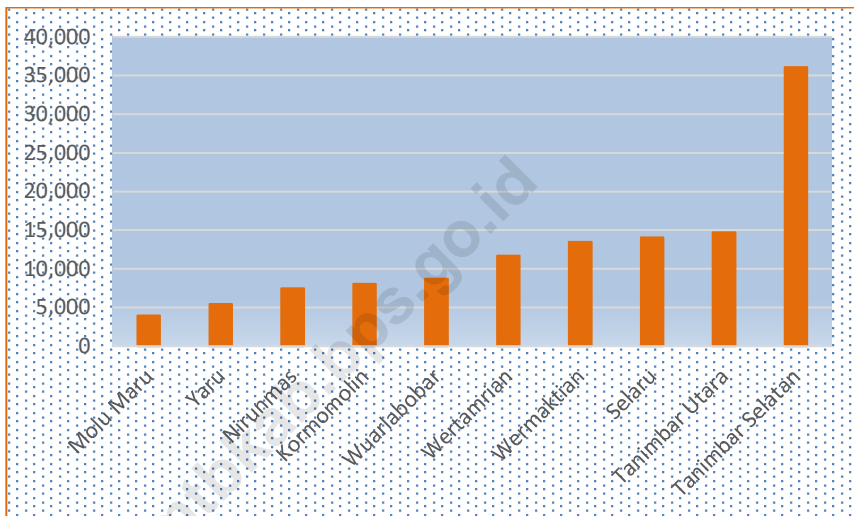
POPULATION AND EMPLOYMENT

Dinas Perindustrian, Perdagangan dan Tenaga Kerja Kabupaten Maluku Tenggara Barat pada Tahun 2017 sebesar 725 orang, dari angka tersebut sebesar 194 telah ditempatkan bekerja.

Maluku Tenggara Barat Regency were 725 people, 48 among them have been placed in jobs.

<https://mtbkab.bps.go.id>

Gambar 3 Jumlah Penduduk Menurut Kecamatan di Kabupaten Maluku Tenggara Barat, 2017
Picture Total Population by Subdistrict in Maluku Tenggara Barat Regency, 2017



Sumber/Source: Dinas Kependudukan dan Catatan Sipil Kabupaten Maluku Tenggara Barat/Population Civil Record Service of Maluku Tenggara Barat Regency

3.1 KEPENDUDUKAN/POPULATION

Tabel 3.1.1 Jumlah Penduduk dan Laju Pertumbuhan Penduduk Menurut Kecamatan di Kabupaten Maluku Tenggara Barat, 2015-2017
Population and Population Growth Rate by Subdistrict in Maluku Tenggara Barat Regency, 2015-2017

Kecamatan Subdistrict	Jumlah Penduduk Population			Laju Pertumbuhan Penduduk per Tahun Annual Population Growth Rate (%)	
	2015	2016	2017	2015 – 2016	2016 – 2017
(1)	(2)	(3)	(4)	(5)	(6)
Tanimbar Selatan	41 315	37 040	36 076	-10,35	-2,60
Wertamrian	12 960	13 609	14 069	5,01	3,38
Wermaktian	11 128	11 382	11 719	2,28	2,96
Selaru	12 252	13 082	13 496	6,77	3,16
Tanimbar Utara	13 105	14 206	14 737	8,40	3,74
Yaru	5 106	5 419	5 441	6,13	0,41
Wuarlabobar	7 915	8 357	8 729	5,58	4,45
Nirunmas	7 032	7 360	7 501	4,66	1,92
Kormomolin	6 959	7 715	8 082	10,86	4,76
Molu Maru	3 213	3 801	3 981	18,30	4,74
Jumlah Total	120 985	121 971	123 831	0,81	1,52

Sumber/Source: Dinas Kependudukan dan Catatan Sipil Kabupaten Maluku Tenggara Barat/Population Civil Record Service of Maluku Tenggara Barat Regency

Tabel 3.1.2 Jumlah Penduduk dan Rasio Jenis Kelamin Menurut Kecamatan di Kabupaten Maluku Tenggara Barat, 2013-2017
Population and Sex Ratio by Subdistrict in Maluku Tenggara Barat Regency, 2013-2017

Kecamatan <i>Subdistrict</i>	Jenis Kelamin <i>Sex</i>			Rasio Jenis Kelamin <i>Sex Ratio</i>
	Laki-laki <i>Male</i>	Perempuan <i>Female</i>	Jumlah <i>Total</i>	
(1)	(2)	(3)	(4)	(5)
Tanimbar Selatan	18 310	17 766	36 076	103
Wertamrian	5 856	5 862	11 719	100
Wermaktian	6 865	6 631	13 496	104
Selaru	7 153	6 916	14 069	103
Tanimbar Utara	7 321	7 416	14 737	99
Yaru	2 737	2 704	5 441	101
Wuarlabobar	4 452	4 227	8 729	105
Nirunmas	3 771	3 730	7 501	101
Kormomolin	4 033	4 049	8 082	100
Molu Maru	2 046	1 935	3 981	106
2017	62 544	61 286	123 831	102
2016	61 504	60 467	121 971	102
2015	61 376	59 609	120 895	103
2014	60 768	59 019	119 787	103
2013	60 167	58 435	118 601	103

Sumber/Source: Dinas Kependudukan dan Pencatatan Sipil Kabupaten Maluku Tenggara Barat/Population and Civil Record Service of Maluku Tenggara Barat Regency

Tabel 3.1.3 Distribusi dan Kepadatan Penduduk Menurut Kecamatan di Kabupaten Maluku Tenggara Barat, 2017
Population Distribution and Density by Subdistrict in Maluku Tenggara Barat Regency, 2017

Kecamatan <i>Subdistrict</i>	Persentase Penduduk <i>Percentage of Total Population</i>	Kepadatan Penduduk per km ² <i>Population Density per sq.km</i>
(1)	(3)	(4)
Tanimbar Selatan	29,13	43,69
Wertamrian	9,46	9,03
Wermaktian	10,90	4,59
Selaru	11,36	17,03
Tanimbar Utara	11,90	13,70
Yaru	4,39	68,51
Wuarlabobar	7,05	13,33
Nirunmas	6,06	5,11
Kormomolin	6,53	8,66
Molu Maru	3,21	-
Maluku Tenggara Barat	100,00	12,26

Catatan/Note : *) Termasuk Kecamatan Molu Maru/ including Molu Maru Subdistrict

Sumber/Source: Proyeksi Penduduk Indonesia 2010–2035/Indonesia Population Projection 2010–2035

Tabel 3.1.4 Jumlah Penduduk Menurut Kelompok Umur dan Jenis Kelamin di Kabupaten Maluku Tenggara Barat, 2017
Population by Age Group and Sex in Maluku Tenggara Barat Regency, 2017

Kelompok Umur <i>Age Group</i>	Jenis Kelamin <i>Sex</i>		Jumlah <i>Total</i>
	Laki-laki <i>Male</i>	Perempuan <i>Female</i>	
(1)	(2)	(3)	(4)
0-4	2 694	2 381	5 075
5-9	6 200	5 806	12 006
10-14	7 764	7 459	15 223
15-19	7 114	6 708	13 822
20-24	5 806	5 596	11 402
25-29	5 207	5 175	10 382
30-34	5 014	5 152	10 166
35-39	4 715	4 672	9 387
40-44	3 993	4 004	7 997
45-49	3 371	3 149	6 520
50-54	2 557	2 683	5 240
55-59	2 608	2 640	5 248
60-64	2 092	2 186	4 278
65+	3 409	3 676	7 085
Jumlah / Total	62 544	61 287	123 831

Sumber/Source: Proyeksi Penduduk Indonesia 2010-2035/Indonesia Population Projection 2010-2035

3.2 KETENAGAKERJAAN/*EMPLOYMENT*

Tabel 3.2.1 Jumlah Penduduk Berumur 15 Tahun ke Atas Menurut Jenis Kegiatan Selama Seminggu yang Lalu dan Jenis Kelamin di Kabupaten Maluku Tenggara Barat, 2017
Population Age 15 Years and Over by Type of Activity During The Previous Week and Sex in Maluku Tenggara Barat Regency, 2017

Kegiatan Utama <i>Main Activity</i>	Jenis Kelamin <i>Sex</i>		Jumlah <i>Total</i>
	Laki-laki <i>Male</i>	Perempuan <i>Female</i>	
(1)	(2)	(3)	(4)
Angkatan Kerja/ <i>Economically Active</i>	27 205	20 039	47 244
Bekerja/ <i>Working</i>	25 803	19 022	44 825
Pengangguran Terbuka/ <i>Unemployment</i>	1 402	1 017	2 419
Bukan Angkatan Kerja <i>Economically Inactive</i>	8 696	16 334	25 030
Sekolah/ <i>Attending School</i>	5 034	2 762	7 796
Mengurus Rumah Tangga/ <i>Housekeeping</i>	1 531	11 058	12 589
Lainnya/ <i>Others</i>	2 131	2 514	4 645
Jumlah/<i>Total</i>	35 901	36 373	72 274
Tingkat Partisipasi Angkatan Kerja / <i>Economically Active Participation Rate</i>	75,78	55,09	65,37
Tingkat Pengangguran/ <i>Unemployment Rate</i>	5,15	5,08	5,12

Sumber/*Source*: Survei Angkatan Kerja Nasional Agustus/ *August National Labor Force Survey*

Tabel 3.2.2 Jumlah Penduduk Berumur 15 Tahun ke Atas yang Termasuk Angkatan Kerja Menurut Pendidikan Tertinggi yang Ditamatkan Selama Seminggu yang Lalu di Kabupaten Maluku Tenggara Barat, 2017
Population Age 15 Years and Over Who Are in Labor Force by Educational Attainment During Previous Week in Maluku Tenggara Barat Regency, 2017

Pendidikan Tertinggi yang Ditamatkan <i>Educational Attainment</i>	Bekerja <i>Working</i>	Pengangguran Terbuka <i>Unemployment</i>	Jumlah <i>Total</i>
(1)	(2)	(3)	(4)
Tidak/Belum Pernah Sekolah <i>No Schooling</i>	98	1 196	1 294
Tidak/Belum Tamat SD <i>Not Yet Completed Elementary School</i>	2 176	-	2 176
Sekolah Dasar/ <i>Elementary School</i>	11 990	1 735	13 725
Sekolah Menengah Pertama/ <i>Junior High School</i>	10 314	1 741	12 055
Sekolah Menengah Atas/ <i>Senior High School</i>	11 167	9 019	20 186
Sekolah Menengah Atas Kejuruan/ <i>Vacational Senior High School</i>	3 724	2 004	5 728
Diploma I/II/III/Akademi Diploma I/II/III/Academy	1 475	-	1 475
Universitas/ <i>University</i>	3 881	-	3 881
Jumlah / Total	44 825	15 695	60 520

Sumber/Source: Survei Angkatan Kerja Nasional Agustus/ August National Labor Force Survey

Tabel 3.2.3 Jumlah Penduduk Berumur 15 Tahun ke Atas yang Bekerja Selama Seminggu yang Lalu Menurut Kelompok Umur dan Jenis Kelamin di Kabupaten Maluku Tenggara Barat, 2017
Table *Population Age 15 Years and Over Who Worked During the Previous Week by Age Group and Sex in Maluku Tenggara Barat Regency, 2017*

Kelompok Umur <i>Age Group</i>	Jenis Kelamin <i>Sex</i>		Jumlah <i>Total</i>
	Laki-laki <i>Male</i>	Perempuan <i>Female</i>	
(1)	(2)	(3)	(4)
15–19	726	238	964
20–24	2 043	952	2 995
25–29	2 213	1 819	4 032
30–34	4 644	2 712	7 356
35–39	3 445	3 458	6 903
40–44	3 496	2 107	5 603
45–49	2 478	1 636	4 114
50–54	1 275	1 951	3 226
55–59	2 147	1 730	3 877
60+	3 336	2 419	5 755
Jumlah / Total	25 803	19 022	44 825

Sumber/Source: Survei Angkatan Kerja Nasional Agustus/ August National Labor Force Survey

Tabel 3.2.4 Jumlah Penduduk Berumur 15 Tahun ke Atas yang Bekerja Selama Seminggu yang Lalu Menurut Lapangan Pekerjaan Utama dan Jenis Kelamin di Kabupaten Maluku Tenggara Barat, 2017
Population Age 15 Years and Over Who Worked During the Previous Week by Main Industry and Sex in Maluku Tenggara Barat regency, 2017

Lapangan Pekerjaan Utama ¹ <i>Main Industry</i> ¹	Jenis Kelamin <i>Sex</i>		Jumlah <i>Total</i>
	Laki-laki <i>Male</i>	Perempuan <i>Female</i>	
(1)	(2)	(3)	(4)
1	14 478	10 970	25 448
2	600	670	1 270
3	2 242	523	2 765
4	119	-	119
5	858	46	904
6	1 399	2 625	4 024
7	1 446	-	1 446
8	359	168	527
9	4 302	4 020	8 322
Jumlah / Total	25 803	19 022	44 825

Keterangan/Note: ¹

- 1 Pertanian, Kehutanan, Perburuan, dan Perikanan /*Agriculture, Forestry, Hunting, and Fisheries*
- 2 Pertambangan dan Penggalian/*Mining and Quarrying*
- 3 Industri Pengolahan/*Manufacturing Industry*
- 4 Listrik, Gas, dan Air/*Electricity, Gas, and Water*
- 5 Bangunan/*Construction*
- 6 Perdagangan Besar, Eceran, Rumah Makan, dan Hotel/*Wholesale Trade, Retail Trade, Restaurants, and Hotels*
- 7 Angkutan, Pergudangan, dan Komunikasi/*Transportation, Warehousing, and Communication*
- 8 Keuangan, Asuransi, Usaha Persewaan Bangunan, Tanah, dan Jasa Perusahaan/*Financial, Insurance, Real Estate, and Business Services and Business Service*
- 9 Jasa Kemasyarakatan, Sosial, dan Perorangan/*Community, Social, and Personal Services*

Sumber/Source: Survei Angkatan Kerja Nasional Agustus/ *August National Labor Force Survey*

Tabel 3.2.5 Jumlah Penduduk Berumur 15 Tahun ke Atas yang Bekerja Selama Seminggu yang Lalu Menurut Status Pekerjaan Utama dan Jenis Kelamin di Kabupaten Maluku Tenggara Barat, 2017
Population Age 15 Years and Over Who Worked During the Previous Week by Main Employment Status and Sex in Maluku Tenggara Barat Regency, 2017

Status Pekerjaan Utama <i>Main Activity</i>	Laki-laki <i>Male</i>	Perempuan <i>Female</i>	Jumlah <i>Total</i>
(1)	(2)	(3)	(4)
Berusaha Sendiri <i>Own account worker</i>	8 217	2 795	11 012
Berusaha dibantu buruh tidak tetap/buruh tak dibayar <i>Employer assisted by temporary worker/unpaid worker</i>	8 829	1 441	10 270
Berusaha dibantu buruh tetap/buruh dibayar <i>Employer assisted by permanent worker/paid worker</i>	351	-	351
Buruh/Karyawan/Pegawai <i>Regular employee</i>	5 696	4 348	10 044
Pekerja Bebas <i>Casual employee</i>	695	282	977
Pekerja keluarga/tak dibayar <i>Family worker/unpaid worker</i>	2 015	10 156	12 171
Jumlah / Total	25 803	19 022	44 825

Sumber/Source: Survei Angkatan Kerja Nasional Agustus/ August National Labor Force Survey

Tabel 3.2.6 Rata-Rata Kebutuhan Hidup Layak (KHL) Untuk Pekerja Lajang Menurut Jenis Kebutuhan Dalam Sebulan di Kabupaten Maluku Tenggara Barat, 2013 – 2017
Average of Requirement of Competent Life (KHL) For Bachelor Worker According To Requirement Type In a month in Maluku Tenggara Barat regency, 2013 – 2017

Jenis Kebutuhan <i>Needs</i>	Nilai / <i>Value</i> (Rupiah / <i>Rupiahs</i>)
(1)	(2)
Makanan dan Minuman <i>Food and Drink</i>	641 000
Sandang <i>Clothing</i>	205 000
Perumahan <i>Housing</i>	1 287 000
Pendidikan <i>Education</i>	160 000
Kesehatan <i>Healthy</i>	123 000
Transportasi <i>Transportation</i>	180 000
Rekreasi dan Tabungan <i>Recreation and Saving</i>	400 000
2017	2 996 000
2016	5 061 550
2015	4 630 750
2014	4 678 833
2013	3 502 000

Sumber/Source: Dinas Perindustrian, Perdagangan dan Tenaga Kerja Kabupaten Maluku Tenggara Barat/ *Industry, Trade and Labor Service of Maluku Tenggara Barat Regency*

POPULATION AND EMPLOYMENT

Tabel 3.2.7 Perusahaan Wajib Laporkan Ketenagakerjaan (UU. No.7 / 1981) Menurut Sektor di Kabupaten Maluku Tenggara Barat, 2013-2017
Company Obligated to Report (Law. No.7 / 1981) by Sector in Maluku Tenggara Barat regency, 2013-2017

Sektor Sector	Tenaga Kerja Labour		
	Laki-laki Man	Perempuan Woman	Jumlah Total
(1)	(6)	(7)	(8)
Pertanian, Kehutanan, Perburuan, dan Perikanan <i>Agriculture, Forestry, Hunting, and Fishing</i>	480	18	498
Industri Pengolahan <i>Manufacturing Industry</i>	57	11	68
Pertambangan dan Penggalian <i>Mining and Quarrying</i>	73	7	80
Bangunan <i>Construction</i>	425	47	472
Perdagangan Besar, Eceran, Rumah Makan, dan Hotel <i>Wholesale Trade, Retail Trade, Restaurant, and Hotel</i>	246	144	390
Angkutan, Pergudangan, dan Komunikasi <i>Transportation, Storage, and Communication</i>	299	10	309
Kuangan dan Sejenisnya <i>Finance and The like</i>	143	29	172
Jasa Kemasyarakatan <i>Public Service</i>	78	29	107
Lainnya <i>Others</i>	-	-	-
2017	1 801	295	2 096
2016	1 490	349	1 839
2015	1 416	357	1 773
2014	1 316	413	1 729
2013	1 142	289	1 431

Sumber/Source: Dinas Perindustrian, Perdagangan dan Tenaga Kerja Kabupaten Maluku Tenggara Barat/ *Industry, Trade and Labor Service of Maluku Tenggara Barat Regency*

Tabel 3.2.8 Jumlah Pencari Kerja yang Terdaftar dan yang Ditempatkan Menurut Tingkat Pendidikan dan Jenis Kelamin di Kabupaten Maluku Tenggara Barat, 2013-2017
Number of Registered and Placed Jobseekers by Educational Attainment in Maluku Tenggara Barat Regency, 2013-2017

Pendidikan yang Ditamatkan <i>Educational Attainment</i>	Terdaftar <i>Registered</i>			Ditempatkan <i>Placed</i>		
	Laki-laki <i>Male</i>	Perempuan <i>Female</i>	Jumlah <i>Total</i>	Laki-laki <i>Male</i>	Perempuan <i>Female</i>	Jumlah <i>Total</i>
(1)	(2)	(3)	(4)	(5)	(6)	(7)
SD Ke Bawah	13	1	14	4	1	5
SLTP	14	-	14	6	-	6
SLTA	76	54	130	45	32	77
Diploma	10	85	95	5	30	35
S1	182	284	466	60	7	67
S2	2	4	6	1	3	4
S3	-	-	-	-	-	-
2017	297	428	725	121	73	194
2016	58	40	98	32	16	48
2015	73	63	136	34	35	69
2014	278	412	690	66	83	149
2013	202	345	547	21	29	50

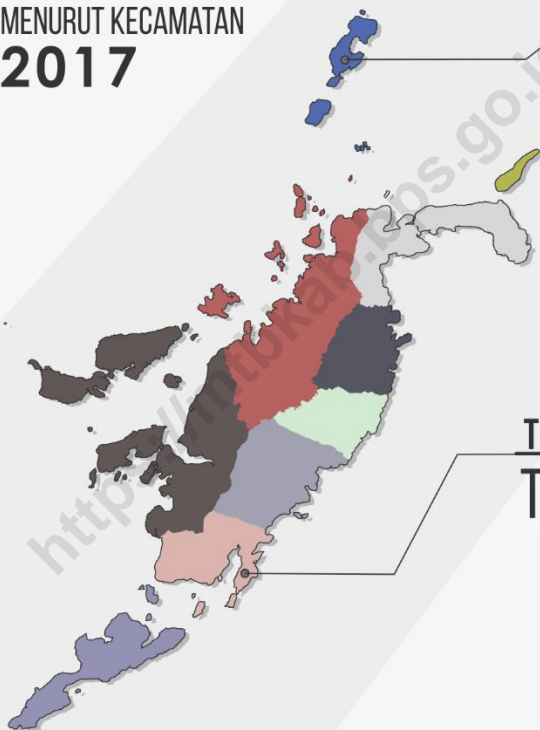
Sumber/Source: Dinas Perindustrian, Perdagangan dan Tenaga Kerja Kabupaten Maluku Tenggara Barat/ *Industry, Trade and Labor Service of Maluku Tenggara Barat Regency*

BAB 4 SOCIAL

S O C I A L

JUMLAH SD, SMP, DAN SMA-SMK DI KABUPATEN MALUKU TENGGARA BARAT

MENURUT KECAMATAN
2017



TERENDAH LOWEST

MOLU MARU

SD Elementary school	5
SMP Middle school	2
SMA-SMK High school	1

TERTINGGI HIGHEST

TANIMBAR SELATAN

SD Elementary school	22
SMP Middle school	13
SMA-SMK High school	10

*Number of Elementary, Middle and High School
in Maluku Tenggara Barat Regency, 2017*

by Subdistrict

PENJELASAN TEKNIS

1. **Tidak/belum pernah sekolah** adalah mereka yang tidak pernah atau belum pernah terdaftar dan tidak pernah atau belum pernah aktif mengikuti pendidikan di suatu jenjang pendidikan formal. Termasuk juga yang tamat/belum tamat taman kanak-kanak tetapi tidak melanjutkan ke sekolah dasar.
2. **Masih bersekolah** adalah mereka yang terdaftar dan aktif mengikuti pendidikan formal dan nonformal (Paket A, B, atau C), baik pendidikan dasar, menengah maupun pendidikan tinggi. Bagi mahasiswa yang sedang cuti dianggap masih bersekolah.
3. **Tidak bersekolah lagi** adalah mereka yang pernah terdaftar dan aktif mengikuti pendidikan di suatu jenjang pendidikan formal dan nonformal (Paket A, B, atau C), tetapi pada saat pencacahan tidak lagi terdaftar dan tidak aktif mengikuti pendidikan.
4. **Tamat sekolah** adalah menyelesaikan pelajaran yang ditandai dengan lulus ujian akhir pada kelas atau tingkat terakhir suatu jenjang pendidikan di sekolah

TECHNICAL NOTES

1. **Not/never attending school** is someone who has never attended or never been registered in a formal education, such as primary, secondary, and tertiary education. Those who just completed kindergarten are considered as never attended school.
2. **Attending school** is someone who is currently attending formal and non-formal education, either primary, secondary, or tertiary education, including package A, B, or C. College student who postpones his/her study is considered as attending school.
3. **Not attending school anymore** is someone who had enrolled and participated in formal and non-formal education in the past including package A, B, or C, but currently no longer attend school.
4. **Completed education** is someone who has completed particular level of education in private or public school and accepting graduation certificate. Someone who has never

negeri maupun swasta dengan mendapatkan tanda tamat belajar/ijazah. Seseorang yang belum mengikuti pelajaran pada kelas tertinggi tetapi telah mengikuti ujian akhir dan lulus dianggap tamat sekolah.

5. **Jalur Pendidikan di Indonesia** terdiri atas 1) pendidikan formal, 2) pendidikan nonformal, dan 3) pendidikan informal yang ketiganya dapat saling melengkapi dan memperkaya (Undang-Undang No. 20 Tahun 2013 tentang Sistem Pendidikan Nasional).
6. **Jenjang Pendidikan Formal** terdiri atas pendidikan dasar, pendidikan menengah, dan pendidikan tinggi. Jenis pendidikan yang diajarkan mencakup pendidikan umum, kejuruan, akademik, profesi, vokasi, keagamaan, dan khusus.
 - a. Pendidikan Dasar berbentuk Sekolah Dasar (SD) dan Madrasah Ibtidaiyah (MI) atau bentuk lain yang sederajat serta Sekolah Menengah Pertama (SMP) dan Madrasah Tsanawiyah (MTs), atau bentuk lain yang sederajat.
 - b. Pendidikan Menengah berbentuk Sekolah Menengah

attended the highest grade but passed the final exam is considered as completed particular level of education.

5. **The Education System in Indonesia** consists of 1) a formal education, 2) non-formal education, and 3) informal education that all three can be complementary and enriching (Law No. 20 Year 2013 about The National Education System).
6. **The Formal Education Level** consists of primary education, secondary education, and high education. The kind of education that is taught consists of general education, vocational, academic, professional, religious, and specific education.
 - a. The Primary Education consists of Elementary School and Islamic Elementary School or other equivalent forms and Junior High School and MTs, or other equivalent forms.
 - b. The Secondary Education consists of the senior high school, MA, Vocational School, and Vocational Madrasah

- Atas (SMA), Madrasah Aliyah (MA), Sekolah Menengah Kejuruan (SMK), dan Madrasah Aliyah Kejuruan (MAK), atau bentuk lain yang sederajat.
- c. Pendidikan Tinggi merupakan jenjang pendidikan setelah pendidikan menengah yang mencakup program pendidikan diploma, sarjana, magister, spesialis, dan doktor yang diselenggarakan oleh perguruan tinggi. Perguruan tinggi dapat berbentuk akademi, politeknik, sekolah tinggi, institut, atau universitas.
7. **Rumah Sakit** adalah tempat pemeriksaan dan perawatan kesehatan, biasanya berada di bawah pengawasan dokter/tenaga medis, yang melayani penderita yang sakit untuk berobat rawat jalan atau rawat inap.
8. **Poliklinik** adalah sarana kesehatan yang dipakai untuk pelayanan berobat jalan, biasanya berada di bawah pengawasan dokter/tenaga medis.
9. **Puskesmas (Pusat Kesehatan Masyarakat)** adalah unit pelaksana teknis dinas kesehatan kabupaten/kota yang mempunyai fungsi utama
- Aliyah, or other equivalent forms.*
- c. *The High Education is an education level after the secondary education that consists of diplomas, bachelor, master, specialist, and doctoral degrees that are held by college. The colleges can be academy, polytechnic, high school, institute, or university.*
7. **Hospital** is a place for health check, usually controlled/supervised by doctors/medical personnel to serve the ill patients to get outpatient or inpatient treatment services.
8. **Polyclinic** is a health facility in which to get outpatient services, usually under the control of doctor/medical personnel.
9. **Public Health Center** is technical implementation unit of regency health department with primary

sebagai penyelenggara pelayanan kesehatan tingkat pertama. Wilayah kerja puskesmas maksimal adalah satu kecamatan dan untuk dapat menjangkau wilayah kerjanya, puskesmas mempunyai jaringan pelayanan yang meliputi unit Puskesmas Pembantu (Pustu), unit Puskesmas Keliling (Puskel), dan unit bidan desa/komunitas (Peraturan Menteri Kesehatan RI No. 75 Tahun 2014 Tentang Pusat Kesehatan Masyarakat).

function as a first-level health care providers. The working area standard of public health center is one district and to reach their working areas, public health centers have a service network covering subsidiary of public health center, mobile public health center units, and midwife units (Regulation of the Minister of Health of Indonesia Number 75 Year 2014 about Public Health Center).

10. **Imunisasi** adalah memasukkan kuman atau racun penyakit tertentu yang sudah dilemahkan (vaksin) ke dalam tubuh dengan cara disuntik atau diminum (diteteskan dalam mulut) dengan maksud agar terjadi kekebalan tubuh terhadap penyakit tersebut.

10. **Immunization** is putting enervated microbe of a certain disease into human body by injection or drinking (dropping into mouth) to get an immune into the body of particular disease.

11. **BCG (Bacillus Calmette Guerin)** merupakan vaksinasi untuk mencegah penyakit TBC, diberikan pada bayi baru lahir atau anak, dengan suntikan pada kulit pangkal lengan atas. Bekas suntikan kemudian akan membentuk tonjolan kecil jaringan parut pada kulit lengan atas. Suntikan BCG diberikan kepada anak sebanyak 1 kali.

11. **BCG (Bacillus Calmette Guerin)** is a vaccine to prevent TBC disease, given to newborns or children, by injection at the base of the skin of the upper arm. Injection site will form little bumps of scar tissue in the skin of the upper arm. BCG injections given to children 1 times.

12. **DPT (Difteri, Pertusis, Tetanus)** merupakan vaksin untuk mencegah penyakit Difteri, Pertusis, dan Tetanus yang diberikan pada bayi berumur 3 bulan ke atas, dengan suntikan pada paha, diulang 1 bulan dan 2 bulan kemudian, sehingga suntikan imunisasi DPT lengkap pada balita berjumlah 3 kali (kadang-kadang selang waktu antar suntikan bisa lebih dari 1 bulan).
12. **DPT (Diphtheria, Pertussis, Tetanus)** is a vaccine to prevent the diphtheria, pertussis, and tetanus disease, given to infants aged 3 months and above, with an injection in the thigh, repeated one month and two months later, hence a complete injection of DPT immunization at toddler totaling 3 times (sometimes the time interval between injections can be more than 1 month).
13. **Jumlah tindak pidana** menggambarkan jumlah kasus tindak pidana yang terjadi pada kurun waktu tertentu.
13. **Total Conducted Crime** refers to the number of criminal cases occurring during a given period of time.
14. Untuk mengukur kemiskinan, BPS menggunakan konsep kemampuan memenuhi kebutuhan dasar (*basic needs approach*). Dengan pendekatan ini, kemiskinan dipandang sebagai ketidakmampuan dari sisi ekonomi untuk memenuhi kebutuhan dasar makanan dan bukan makanan yang diukur dari sisi pengeluaran. Metode yang digunakan adalah menghitung Garis Kemiskinan (GK), yang terdiri dari dua komponen yaitu Garis Kemiskinan Makanan (GKM) dan Garis Kemiskinan Non-Makanan (GKNM). Penghitungan Garis Kemiskinan dilakukan secara
14. To measure poverty, BPS-Statistics Indonesia uses the concept of basic needs approach. Therefore, poverty is viewed as economic inability to fulfill food and non-food basic needs which are measured by consumption/expenditure. The method used is calculating poverty line, which consists of two components that are Food Poverty Line (FPL) and Non-Food Poverty Line (NFPL). The poverty line is calculated separately for urban and rural areas.

SOCIAL

terpisah untuk daerah perkotaan dan perdesaan.

15. **Penduduk miskin** adalah penduduk yang memiliki rata-rata pengeluaran per kapita per bulan di bawah Garis Kemiskinan.
15. *Poor people are those whose expenditure per capita per month is below the poverty line.*
16. **Garis Kemiskinan Makanan (GKM)** merupakan nilai pengeluaran kebutuhan minimum makanan yang disetarakan dengan 2.100 kkalori per kapita per hari. Garis Kemiskinan Non-Makanan (GKNM) adalah kebutuhan minimum untuk perumahan, sandang, pendidikan, kesehatan, dan kebutuhan dasar lainnya.
16. *The Food Poverty Line refers to the daily minimum requirement of 2,100 kcal per capita per day. The Non-Food Poverty Line refers to the minimum requirement for household necessities for clothing, education, health, and other basic individual needs.*

ULASAN**DESCRIPTION****Pendidikan**

Salah satu faktor utama keberhasilan pembangunan di suatu wilayah adalah tersedianya sumber daya manusia (SDM) yang berkualitas.

Salah satu indikator yang menunjukkan keikutsertaan penduduk dalam pendidikan yaitu Angka Partisipasi Sekolah. Tabel 4.1.1 menunjukkan persentase partisipasi sekolah untuk Kabupaten Maluku Tenggara Barat Tahun 2017.

Sedangkan untuk melihat besarnya penduduk usia tertentu yang sedang bersekolah pada jenjang pendidikan tertentu digunakan indikator Angka Partisipasi Murni (APM). Tabel 4.1.2 menunjukkan Angka Partisipasi Murni untuk Kabupaten Maluku Tenggara Barat yang tertinggi adalah pada tingkat Sekolah Dasar (SD).

Banyaknya sekolah untuk setiap jenjang pendidikan dapat dilihat pada Tabel 4.1.3 sampai Tabel 4.1.8.

Jumlah murid, guru dan rasio murid terhadap guru untuk setiap jenjang pendidikan dapat dilihat pada Tabel 4.1.9-4.1.26

Kesehatan

Di Kabupaten Maluku Tenggara

Education

One of the major factor successful development in an area is the availability of human resources (HR) quality.

One indicator that shows the population's participation in the education is the School Participation Ratio (SPR). Table 4.1.1 shows the percentage of school participation for Maluku Tenggara Barat Regency in 2017.

Meanwhile, to see the amount of population of a certain age who are attending school on a particular education level uses Net Enrollment Rate (NER) indicators. Table 4.1.2 shows net enrollment figures for Maluku Tenggara Barat Regency, the highest level is Primary School (SD).

The number of schools for each level of education can be seen in Table 4.1.3 to Table 4.1.8.

The number of students, teachers and student to teacher ratio for each level of education can be seen in Tables 4.1.9-4.1.26

Health

In Maluku Tenggara Barat Regency

Barat tahun 2017 sudah ada tiga rumah sakit yang berada pada Kecamatan Tanimbar Selatan (Saumlaki) dan satu rumah sakit di Kecamatan Tanimbar Utara.

Puskesmas yang ada di Kabupaten Maluku Tenggara Barat berjumlah 12 unit tersebar di 10 Kecamatan, selain itu juga terdapat 4 buah Klinik/ Balai Kesehatan serta 11 buah Poliklinik Desa.

Banyaknya tenaga kesehatan menurut kecamatan dapat dilihat pada Tabel 4.2.2, sedangkan banyaknya tenaga kesehatan menurut unit kerja dapat dilihat pada Tabel 4.2.3.

Tabel 4.2.5 - 4.2.6 menggambarkan banyaknya kelahiran dan balita yang mendapat imunisasi, sedangkan kegiatan pada Balai Kesehatan Ibu dan Anak (BKIA), Hasil Cakupan Imunisasi serta Pola Penyakit di Kabupaten Maluku Tenggara Barat dapat dilihat pada Tabel 4.2.7 - 4.2.9.

Keluarga Berencana adalah program di bidang Kependudukan dan Kesehatan dalam upaya mencapai Masyarakat Sehat Sejahtera, Adil dan Makmur dengan Norma Keluarga Kecil Bahagia Sejahtera (NKKBS) melalui upaya perencanaan.

Jumlah peserta KB Aktif Menurut Mix Kontrasepsi pada tahun 2017

in 2017 there were three hospitals located in Tanimbar Selatan Subdistrict (Saumlaki) and a hospital in Tanimbar Utara Subdistrict.

Public Health Center in Maluku Tenggara Barat Regency totaled 12 units spread across 10 Subdistricts, besides that there were 4 Clinics/Health Centers and 11 Village Maternity Health Centers.

The number of health workers by subdistrict are shown in Table 4.2.2, while the number of health personnel according to the work unit can be seen in Table 4.2.3.

Tables 4.2.5 - 4.2.6 describe the number of births, infants who received immunization, while activity in the Maternal and Child Health Center (BKIA), The Pattern of Disease and Immunization Coverage in Maluku Tenggara Barat Regency are presented in Tables 4.2.7 - 4.2.9.

Family Planning is a program in the field of Demography and Health as an effort to reach healthy and prosperous society, fair and prosperous, with the Norm Small and Prosperous Family.

The number of Active KB Participants According to Mix Contraception in 2017 were as many as

sebanyak 11.292 peserta seperti terlihat pada Tabel 4.2.12.

Agama

Banyaknya tempat ibadah dan persentase pemeluk agama di Kabupaten Maluku Tenggara Barat terlihat pada Tabel 4.3.1-432.

Kriminalitas

Banyaknya tindak pidana menonjol dan banyaknya kecelakaan lalu lintas di Kabupaten Maluku Tenggara Barat, dapat dilihat pada Tabel 4.4.1 - 4.4.2. sedangkan banyaknya perkara pidana yang diselesaikan pada tahun 2013-2016 dapat dilihat pada tabel 4.4.3

Kemiskinan

Jumlah penduduk miskin pada tahun 2017 mencapai 30,4 ribu jiwa (27,47 persen) menurun dibandingkan dengan jumlah penduduk miskin pada tahun 2016 sebesar 31,5 ribu jiwa (28,31 persen)

11,292 participants, as shown in Table 4.2.12.

Religion

The number of Worship places and percentage of believers in Maluku Tenggara Barat Regency are shown in Tables 4.3.1-432.

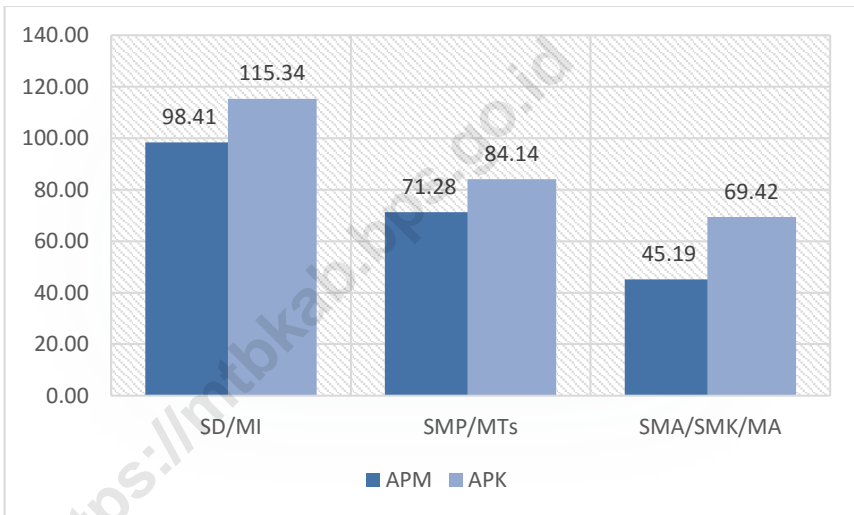
Crime

Number of prominent crime action and number of traffic accident in Maluku Tenggara Barat Regency, can be seen in tables 4.4.1 – 4.4.2. while the number of overtaken crime shown in table 4.4.3.

Poverty

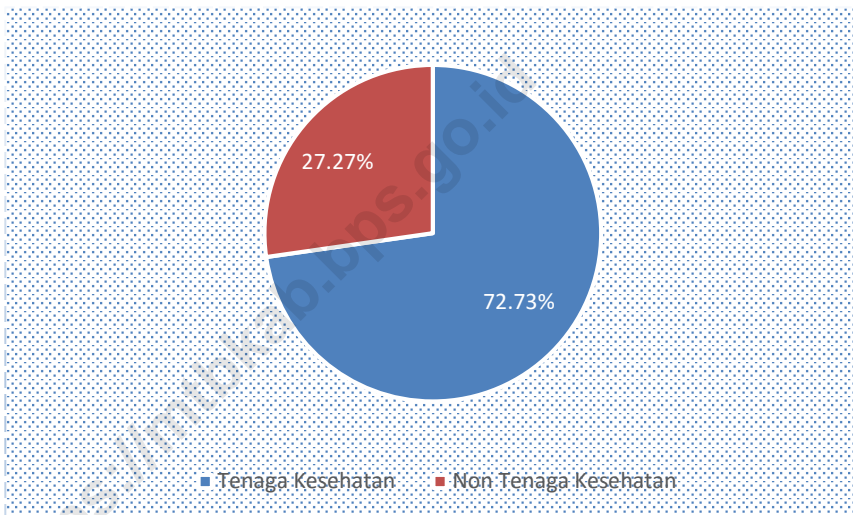
Number of poor people in 2017 reached 30.4 thousand people (27.47 percent) decreased compared to the number of poor people in 2016 which reached 31.5 thousand people (28.31 percent).

Gambar 4 Angka Partisipasi Murni (APM) dan Angka Partisipasi Kasar (APK) Menurut Jenjang Pendidikan di Kabupaten Maluku Tenggara Barat, 2017
Net Enrolment Rate and Gross Enrolment Rate by Educational Level in Maluku Tenggara Barat Regency, 2017



Sumber/Source: Survei Sosial Ekonomi Nasional Kor, Maret 2016/National Socio Economic Survey kor, March 2017

Gambar 5 **Persentase Banyaknya Kelahiran Menurut Penolong Kelahiran di Kabupaten Maluku Tenggara Barat, 2017**
Percentage of Births by Birth Attendants in Maluku Tenggara Barat Regency, 2017



Sumber/Source: Dinas Kesehatan Kabupaten Maluku Tenggara Barat / Health Service of Maluku Tenggara Barat Regency

4.1 PENDIDIKAN/EDUCATION

Tabel 4.1.1 Persentase Penduduk Usia 7–24 Tahun Menurut Jenis Kelamin, Kelompok Umur Sekolah, dan Partisipasi Sekolah di Kabupaten Maluku Tenggara Barat, 2016
Percentage of Population Aged 7-24 Years by Sex, Age Group, and School Participation in Maluku Tenggara Barat Regency, 2016

Jenis Kelamin dan Kelompok Umur Sekolah <i>Sex and School Age Group</i>	Partisipasi Sekolah/ <i>School Participation</i>		
	Tidak/Belum Pernah Sekolah <i>Not/Never Attending School</i>	Masih Sekolah <i>Attending School</i>	Tidak Sekolah Lagi <i>Not Attending School Anymore</i>
(1)	(2)	(3)	(4)
Laki-Laki/Male			
7–12	-	44,87	-
13–15	0,12	17,52	1,67
16–18	0,09	7,90	5,57
19–24	-	5,66	16,60
7–24	0,21	75,95	23,84
Perempuan/Female			
7–12	-	43,76	-
13–15	0,19	18,23	1,54
16–18	0,20	8,31	5,57
19–24	0,75	2,92	18,52
7–24	1,14	73,23	25,64
Laki-laki+Perempuan/Male+Female			
7–12	-	44,34	-
13–15	0,15	17,86	1,61
16–18	0,14	8,10	5,57
19–24	0,36	4,34	17,53
7–24	0,66	74,64	24,71

Sumber/Source: Survei Sosial Ekonomi Nasional Kor, Maret 2016/*National Socio Economic Survey kor, March 2016*

Tabel 4.1.2 Angka Partisipasi Murni (APM) dan Angka Partisipasi Kasar (APK) Menurut Jenjang Pendidikan di Kabupaten Maluku Tenggara Barat, 2017
Net Enrolment Rate and Gross Enrolment Rate by Educational in Maluku Tenggara Barat Regency, 2017

Jenjang Pendidikan	APM	APK
<i>Educational Level</i>	<i>Net Enrollment Rate</i>	<i>Gross Enrollment Rate</i>
(1)	(2)	(3)
SD/MI <i>Elementary School</i>	98,41	115,34
SMP/MTs <i>Junior High School</i>	71,28	84,14
SMA/SMK/MA <i>Senior High School</i>	45,19	69,42

Sumber/Source: Survei Sosial Ekonomi Nasional Kor, Maret 2017/*National Socio Economic Survey kor, March 2017*

Tabel 4.1.3 Banyaknya Sekolah Taman Kanak-Kanak Menurut Kecamatan di Kabupaten Maluku Tenggara Barat, 2013 - 2017
The Number of Kindergarten School by Subdistrict in Maluku Tenggara Barat Regency, 2013 – 2017

Kecamatan <i>Subdistrict</i>	Negeri <i>State</i>	Swasta <i>Private</i>	Jumlah <i>Total</i>
(1)	(2)	(3)	(4)
Tanimbar Selatan	1	34	35
Wertamrian	-	9	9
Wermaktian	-	10	10
Selaru	-	10	10
Tanimbar Utara	1	10	10
Yaru	-	6	6
Wuarlabobar	-	15	15
Nirunmas	-	6	6
Kormomolin	-	13	13
Molu Maru	-	6	6
2017	1	119	120
2016	1	116	117
2015	1	102	103
2014	1	101	102
2013	1	98	99

Sumber/Source: Dinas Pendidikan dan Kebudayaan Kabupaten Maluku Tenggara Barat / Education and Culture Service of Maluku Tenggara Barat Regency

Tabel 4.1.4 Banyaknya Sekolah Dasar (SD) Menurut Kecamatan di Kabupaten Maluku Tenggara Barat, 2013 – 2017
The Number of Elementary School (SD) by Subdistrict in Maluku Tenggara Barat Regency, 2013 – 2017

Kecamatan <i>Subdistrict</i>	Negeri <i>State</i>	Swasta <i>Private</i>	Jumlah <i>Total</i>
(1)	(2)	(3)	(4)
Tanimbar Selatan	6	16	22
Wertamrian	1	11	12
Wermaktian	8	5	13
Selaru	7	6	13
Tanimbar Utara	7	9	16
Yaru	3	5	8
Wuarlabobar	3	9	12
Nirunmas	4	5	9
Kormomolin	1	9	10
Molu Maru	0	5	5
2017	40	80	120
2016	35	86	121
2015	39	84	123
2014	38	85	123
2013	38	85	123

Sumber/Source: Dinas Pendidikan dan Kebudayaan Kabupaten Maluku Tenggara Barat / *Education and Culture Service of Maluku Tenggara Barat Regency*

Tabel 4.1.5 Banyaknya Sekolah Menengah Pertama (SMP) Menurut Kecamatan di Kabupaten Maluku Tenggara Barat, 2013 – 2017
The Number of Junior High School (SMP) by Subdistrict in Maluku Tenggara Barat Regency, 2013 – 2017

Kecamatan <i>Subdistrict</i>	Negeri <i>State</i>	Swasta <i>Private</i>	Jumlah <i>Total</i>
(1)	(2)	(3)	(4)
Tanimbar Selatan	8	5	13
Wertamrian	4	2	6
Wermaktian	5	1	6
Selaru	5	1	6
Tanimbar Utara	6	3	9
Yaru	2	2	4
Wuarlabobar	5	1	6
Nirunmas	5	0	5
Kormomolin	3	2	5
Molu Maru	2	0	2
2017	45	17	62
2016	45	17	62
2015	43	18	61
2014	42	20	62
2013	42	20	62

Sumber/Source: Dinas Pendidikan dan Kebudayaan Kabupaten Maluku Tenggara Barat / *Education and Culture Service of Maluku Tenggara Barat Regency*

Tabel 4.1.6 Banyaknya Sekolah Menengah Tingkat Atas (SMA dan SMK) Menurut Kecamatan di Kabupaten Maluku Tenggara Barat, 2013 – 2017
The Number of Senior High School and Vocational School (SMA and SMK) by Subdistrict in Maluku Tenggara Barat Regency, 2013 – 2017

Kecamatan <i>Subdistrict</i>	Negeri <i>State</i>	Swasta <i>Private</i>	Jumlah <i>Total</i>
(1)	(2)	(3)	(4)
Tanimbar Selatan	5	5	10
Wertamrian	2	0	2
Wermaktian	2	0	2
Selaru	1	0	1
Tanimbar Utara	3	2	5
Yaru	1	0	1
Wuarlabobar	2	0	2
Nirunmas	1	0	1
Kormomolin	1	0	1
Molu Maru	1	0	1
2017	19	7	26
2016	21	9	30
2015	20	8	28
2014	20	5	25
2013	21	5	26

Sumber/Source: Dinas Pendidikan dan Kebudayaan Kabupaten Maluku Tenggara Barat / Education and Culture Service of Maluku Tenggara Barat Regency

Tabel 4.1.7 Banyaknya Sekolah Menengah Atas (SMA) Menurut Kecamatan di Kabupaten Maluku Tenggara Barat, 2013 – 2017
The Number of Senior High School (SMA) by Subdistrict in Maluku Tenggara Barat Regency, 2013 – 2017

Kecamatan <i>Subdistrict</i>	Negeri <i>State</i>	Swasta <i>Private</i>	Jumlah <i>Total</i>
(1)	(2)	(3)	(4)
Tanimbar Selatan	3	4	7
Wertamrian	1	0	1
Wermaktian	1	0	1
Selaru	1	0	1
Tanimbar Utara	2	2	4
Yaru	1	0	1
Wuarlabobar	1	0	1
Nirunmas	1	0	1
Kormomolin	1	0	1
Molu Maru	1	0	1
2017	13	6	19
2016	15	7	22
2015	14	6	20
2014	14	4	18
2013	14	4	18

Sumber/Source: Dinas Pendidikan dan Kebudayaan Kabupaten Maluku Tenggara Barat / *Education and Culture Service of Maluku Tenggara Barat Regency*

Tabel 4.1.8 Banyaknya Sekolah Menengah Kejuruan (SMK) Menurut Kecamatan di Kabupaten Maluku Tenggara Barat, 2013 – 2017
The Number of Vocational School (SMK) by Subdistrict in Maluku Tenggara Barat Regency, 2013 – 2017

Kecamatan <i>Subdistrict</i>	Negeri <i>State</i>	Swasta <i>Private</i>	Jumlah <i>Total</i>
(1)	(2)	(3)	(4)
Tanimbar Selatan	2	1	3
Wertamrian	1	0	1
Wermaktian	1	0	1
Selaru	0	0	0
Tanimbar Utara	1	0	1
Yaru	0	0	0
Wuarlabobar	1	0	1
Nirunmas	0	0	0
Kormomolin	0	0	0
Molu Maru	0	0	0
2017	6	1	7
2016	6	2	8
2015	6	2	8
2014	6	1	7
2013	7	1	8

Sumber/Source: Dinas Pendidikan dan Kebudayaan Kabupaten Maluku Tenggara Barat / Education and Culture Service of Maluku Tenggara Barat Regency

Tabel 4.1.9 Banyaknya Murid, Guru, dan Rasio Murid-Guru Taman Kanak-Kanak (TK) Menurut Kecamatan di Kabupaten Maluku Tenggara Barat, 2013 – 2017
The Number of Students, Teachers, and Student-Teacher Ratio of Kindergarten (TK) by Subdistrict in Maluku Tenggara Barat Regency, 2013 – 2017

Kecamatan Subdistrict	Murid Students			Guru Teachers			Rasio Murid- Guru/ Students- Teacher Ratio
	Laki-laki Male	Perem- puan Female	Jumlah Total	Laki-laki Male	Perem- puan Female	Jumlah Total	
(1)	(2)	(3)	(4)	(5)	(6)	(7)	(8)
Tanimbar Selatan	597	629	1226	4	102	106	11,57
Wertamrian	145	114	259	-	35	35	7,40
Wermaktian	203	205	408	-	11	11	37,09
Selaru	242	297	539	1	29	30	17,97
Tanimbar Utara	220	276	496	-	38	38	13,05
Yaru	51	44	95	-	11	11	8,64
Wuarlabobar	199	201	400	-	18	18	22,22
Nirunmas	69	61	130	-	16	16	8,13
Kormomolin	79	98	177	-	17	17	10,41
Molu Maru	128	132	260	-	13	13	20,00
2017	1 933	2 057	3 990	5	290	295	13,53
2016	1 692	1 826	3 518	5	288	293	12,01
2015	1 869	1 973	3 842	5	521	526	7,30
2014	1 844	1 876	3 720	3	508	511	7,28
2013	1 795	1 899	3 694	6	586	592	6,24

Sumber/Source: Dinas Pendidikan dan Kebudayaan Kabupaten Maluku Tenggara Barat / Education and Culture Service of Maluku Tenggara Barat Regency

Tabel 4.1.10 Banyaknya Murid, Guru, dan Rasio Murid-Guru Taman Kanak-Kanak (TK) Negeri Menurut Kecamatan di Kabupaten Maluku Tenggara Barat, 2013 – 2017
The Number of Students, Teachers, and Student-Teacher Ratio of State Kindergarten (TK) by Subdistrict in Maluku Tenggara Barat Regency, 2013 – 2017

Kecamatan Subdistrict	Murid Students			Guru Teachers			Rasio Murid- Guru/ Students- Teacher Ratio
	Laki-laki Male	Perem- puan Female	Jumlah Total	Laki-laki Male	Perem- puan Female	Jumlah Total	
(1)	(2)	(3)	(4)	(5)	(6)	(7)	(8)
Tanimbar Selatan	20	26	46	1	5	6	7,67
Wertamrian	-	-	-	-	-	-	-
Wermaktian	-	-	-	-	-	-	-
Selaru	-	-	-	-	-	-	-
Tanimbar Utara	15	24	39	-	2	2	19,50
Yaru	-	-	-	-	-	-	-
Wuarlabobar	-	-	-	-	-	-	-
Nirunmas	-	-	-	-	-	-	-
Kormomolin	-	-	-	-	-	-	-
Molu Maru	-	-	-	-	-	-	-
2017	35	50	85	1	7	8	10,63
2016	20	26	46	1	5	6	7,67
2015	27	13	40	1	5	6	6,67
2014	27	13	40	-	49	49	0,82
2013	21	15	36	1	8	9	4,00

Sumber/Source: Dinas Pendidikan dan Kebudayaan Kabupaten Maluku Tenggara Barat / Education and Culture Service of Maluku Tenggara Barat Regency

Tabel 4.1.11 Banyaknya Murid, Guru, dan Rasio Murid-Guru Taman Kanak-Kanak (TK) Swasta Menurut Kecamatan di Kabupaten Maluku Tenggara Barat, 2013 – 2017
The number of Students, Teachers, and Student-Teacher Ratio of Private Kindergarten (TK) by Subdistrict in Maluku Tenggara Barat Regency, 2013 – 2017

Kecamatan Subdistrict	Murid Students			Guru Teachers			Rasio Murid- Guru/ Students- Teacher Ratio
	Laki-laki Male	Perem- puan Female	Jumlah Total	Laki-laki Male	Perem- puan Female	Jumlah Total	
(1)	(2)	(3)	(4)	(5)	(6)	(7)	(8)
Tanimbar Selatan	577	603	1 180	3	97	100	11,80
Wertamrian	145	114	259	-	35	35	7,40
Wermaktian	203	205	408	-	11	11	37,09
Selaru	242	297	539	1	29	30	17,97
Tanimbar Utara	205	252	457	-	36	36	12,69
Yaru	51	44	95	-	11	11	8,64
Wuarlabobar	199	201	400	-	18	18	22,22
Nirunmas	69	61	130	-	16	16	8,13
Kormomolin	79	98	177	-	17	17	10,41
Molu Maru	128	132	260	-	13	13	20,00
2017	1 898	2 007	3 905	4	283	287	13,61
2016	1 672	1 800	3 472	4	283	287	12,10
2015	1 842	1 960	3 802	4	516	520	7,31
2014	1 817	1 863	3 680	3	459	462	7,97
2013	1774	1884	3658	127	248	375	9,75

Sumber/Source: Dinas Pendidikan dan Kebudayaan Kabupaten Maluku Tenggara Barat / Education and Culture Service of Maluku Tenggara Barat Regency

Tabel 4.1.12 Banyaknya Murid, Guru, dan Rasio Murid Guru Sekolah Dasar (SD) Menurut Kecamatan di Kabupaten Maluku Tenggara Barat, 2013 – 2017
The Number of Students, Teachers, and Student-Teacher Ratio of Elementary School (SD) by Subdistrict in Maluku Tenggara Barat Regency, 2013 – 2017

Kecamatan <i>Subdistrict</i>	Murid <i>Students</i>			Guru <i>Teachers</i>			Rasio Murid- Guru/ <i>Students- Teacher Ratio</i>
	Laki-laki <i>Male</i>	Perem- puan <i>Female</i>	Jumlah <i>Total</i>	Laki-laki <i>Male</i>	Perem- puan <i>Female</i>	Jumlah <i>Total</i>	
(1)	(2)	(3)	(4)	(5)	(6)	(7)	(8)
Tanimbar Selatan	2 532	2 308	4 840	56	231	287	16,86
Wertamrian	868	759	1 627	19	74	93	17,49
Wermaktian	1 096	984	2 080	38	48	86	24,19
Selaru	1 188	1 016	2 204	39	73	112	19,68
Tanimbar Utara	1 110	1 088	2 198	22	72	94	23,38
Yaru	376	371	747	20	38	58	12,88
Wuarlabobar	777	771	1 548	30	39	69	22,43
Nirunmas	627	520	1 147	26	48	74	15,50
Kormomolin	553	495	1 048	20	54	74	14,16
Molu Maru	306	278	584	12	17	29	20,14
2017	9 433	8 590	18 023	282	694	976	18,47
2016	9 496	8 803	18 299	309	593	902	20,29
2015	9 814	9 126	18 940	332	699	1 031	18,37
2014	9 625	9 134	18 759	490	532	1 022	18,36
2013	10 038	9 270	19 308	498	548	1 046	18,46

Sumber/Source: Dinas Pendidikan dan Kebudayaan Kabupaten Maluku Tenggara Barat / *Education and Culture Service of Maluku Tenggara Barat Regency*

Tabel 4.1.13 Banyaknya Murid, Guru, dan Rasio Murid Guru Sekolah Dasar (SD) Negeri Menurut Kecamatan di Kabupaten Maluku Tenggara Barat, 2013 – 2017
The Number of Students, Teachers, and Student-Teacher Ratio of State Elementary School (SD) by Subdistrict in Maluku Tenggara Barat Regency, 2013 – 2017

Kecamatan <i>Subdistrict</i>	Murid <i>Students</i>			Guru <i>Teachers</i>			Rasio Murid- Guru/ <i>Students- Teacher Ratio</i>
	Laki-laki <i>Male</i>	Perem- puan <i>Female</i>	Jumlah <i>Total</i>	Laki-laki <i>Male</i>	Perem- puan <i>Female</i>	Jumlah <i>Total</i>	
(1)	(2)	(3)	(4)	(5)	(6)	(7)	(8)
Tanimbar Selatan	771	740	1511	19	70	89	16,98
Wertamrian	39	34	73	3	2	5	14,60
Wermaktian	592	588	1180	22	28	50	23,60
Selaru	638	542	1180	18	40	58	20,34
Tanimbar Utara	481	413	894	6	40	46	19,43
Yaru	107	105	212	9	13	22	9,64
Wuarlabobar	249	260	509	11	6	17	29,94
Nirunmas	287	228	515	9	21	30	17,17
Kormomolin	24	29	53	2	4	6	8,83
Molu Maru	-	-	-	-	-	-	-
2017	3 188	2 939	6 127	99	224	323	18,97
2016	3 196	3 663	6 209	109	218	327	18,99
2015	3 239	3 004	6 243	96	246	342	18,25
2014	3 152	3 022	6 174	172	178	350	17,64
2013	3 371	2 930	6 301	170	182	352	17,9

Sumber/Source: Dinas Pendidikan dan Kebudayaan Kabupaten Maluku Tenggara Barat / *Education and Culture Service of Maluku Tenggara Barat Regency*

Tabel 4.1.14 Banyaknya Murid, Guru, dan Rasio Murid-Guru Sekolah Dasar (SD) Swasta Menurut Kecamatan di Kabupaten Maluku Tenggara Barat, 2013 – 2017
The Number of Students, Teachers, and Student-Teacher Ratio of Private Elementary School (SD) by Subdistrict in Maluku Tenggara Barat Regency, 2013 – 2017

Kecamatan <i>Subdistrict</i>	Murid <i>Students</i>			Guru <i>Teachers</i>			Rasio Murid- Guru/ <i>Students Teacher Ratio</i>
	Laki-laki <i>Male</i>	Perem- puan <i>Female</i>	Jumlah <i>Total</i>	Laki-laki <i>Male</i>	Perem- puan <i>Female</i>	Jumlah <i>Total</i>	
(1)	(2)	(3)	(4)	(5)	(6)	(7)	(8)
Tanimbar Selatan	1 761	1 568	3 329	37	161	198	16,81
Wertamrian	829	725	1 554	16	72	88	17,66
Wermaktian	504	396	900	16	20	36	25,00
Selaru	550	474	1 024	21	33	54	18,96
Tanimbar Utara	629	675	1 304	16	32	48	27,17
Yaru	269	266	535	11	25	36	14,86
Wuarlabobar	528	511	1 039	19	33	52	19,98
Nirunmas	340	292	632	17	27	44	14,36
Kormomolin	529	466	995	18	50	68	14,63
Molu Maru	306	278	584	12	17	29	20,14
2017	6 245	5 651	11 896	183	470	653	18,22
2016	6 300	5 790	12 090	200	375	575	21,03
2015	5 705	5 745	11 450	209	362	571	20,05
2014	6 518	6 062	12 580	174	410	584	21,54
2013	6 575	6 122	12 697	236	453	689	18,43

Sumber/Source: Dinas Pendidikan dan Kebudayaan Kabupaten Maluku Tenggara Barat / Education and Culture Service of Maluku Tenggara Barat Regency

Tabel 4.1.15 Banyaknya Murid, Guru, dan Rasio Murid-Guru Sekolah Menengah Pertama (SMP) Menurut Kecamatan di Kabupaten Maluku Tenggara Barat, 2013 – 2017
The Number of Students, Teachers, and Student-Teacher Ratio of Junior High School (SMP) by Subdistrict in Maluku Tenggara Barat Regency, 2013 – 2017

Kecamatan <i>Subdistrict</i>	Murid <i>Students</i>			Guru <i>Teachers</i>			Rasio Murid- Guru/ <i>Students- Teacher Ratio</i>
	Laki-laki <i>Male</i>	Perem- puan <i>Female</i>	Jumlah <i>Total</i>	Laki-laki <i>Male</i>	Perem- puan <i>Female</i>	Jumlah <i>Total</i>	
(1)	(2)	(3)	(4)	(5)	(6)	(7)	(8)
Tanimbar Selatan	1 354	1 220	2 574	55	145	200	12,87
Wertamrian	341	340	681	25	33	58	11,74
Wermaktian	361	380	741	11	25	36	20,58
Selaru	462	499	961	30	48	78	12,32
Tanimbar Utara	540	546	1 086	24	46	70	15,51
Yaru	215	172	387	7	13	20	19,35
Wuarlabobar	275	264	539	11	17	28	19,25
Nirunmas	263	283	546	20	19	39	14,00
Kormomolin	256	208	464	18	17	35	13,26
Molu Maru	70	71	141	5	7	12	11,75
2017	4 137	3 983	8 120	206	370	576	14,10
2016	3 746	3 764	7 510	222	284	506	14,84
2015	3 715	3 791	7 506	227	299	526	14,27
2014	3 765	3 767	7 532	279	326	605	12,45
2013	3 705	3 755	7 460	312	319	631	11,82

Sumber/Source: Dinas Pendidikan dan Kebudayaan Kabupaten Maluku Tenggara Barat / *Education and Culture Service of Maluku Tenggara Barat Regency*

Tabel 4.1.16 Banyaknya Murid, Guru, dan Rasio Murid-Guru Sekolah Menengah Pertama (SMP) Negeri Menurut Kecamatan di Kabupaten Maluku Tenggara Barat, 2013 – 2017
The Number of Students, Teachers, and Student-Teacher Ratio of State Junior High School (SMP) by Subdistrict in Maluku Tenggara Barat Regency, 2013 – 2017

Kecamatan Subdistrict	Murid Students			Guru Teachers			Rasio Murid- Guru/ Students- Teacher Ratio
	Laki-laki Male	Perem- puan Female	Jumlah Total	Laki-laki Male	Perem- puan Female	Jumlah Total	
(1)	(2)	(3)	(4)	(5)	(6)	(7)	(8)
Tanimbar Selatan	766	749	1 515	34	89	123	12,32
Wertamrian	234	222	456	20	24	44	10,36
Wermaktian	326	343	669	9	22	31	21,58
Selaru	442	474	916	28	45	73	12,55
Tanimbar Utara	343	354	697	20	28	48	14,52
Yaru	179	146	325	5	10	15	21,67
Wuarlabobar	184	176	360	8	15	23	15,65
Nirunmas	263	283	546	20	19	39	14,00
Kormomolin	188	174	362	12	9	21	17,24
Molu Maru	70	71	141	5	7	12	11,75
2017	2 995	2 992	5 987	161	268	429	13,96
2016	2 615	2 751	5 366	167	200	367	14,62
2015	2 675	2 717	5 392	171	212	383	14,08
2014	2 671	2 704	5 375	205	233	438	12,27
2013	2 840	2 907	5 747	225	234	459	12,52

Sumber/Source: Dinas Pendidikan dan Kebudayaan Kabupaten Maluku Tenggara Barat / Education and Culture Service of Maluku Tenggara Barat Regency

Tabel 4.1.17 Banyaknya Murid, Guru, dan Rasio Murid-Guru Sekolah Menengah Pertama (SMP) Swasta Menurut Kecamatan di Kabupaten Maluku Tenggara Barat, 2013 – 2017
The Number of Students, Teachers, and Student-Teacher Ratio of Private Junior High School (SMP) by Subdistrict in Maluku Tenggara Barat Regency, 2013 – 2017

Kecamatan Subdistrict	Murid Students			Guru Teachers			Rasio Murid- Guru/ Students- Teacher Ratio
	Laki-laki Male	Perem- puan Female	Jumlah Total	Laki-laki Male	Perem- puan Female	Jumlah Total	
(1)	(2)	(3)	(4)	(5)	(6)	(7)	(8)
Tanimbar Selatan	588	471	1 059	21	56	77	13,75
Wertamrian	107	118	225	5	9	14	16,07
Wermaktian	35	37	72	2	3	5	14,40
Selaru	20	25	45	2	3	5	9,00
Tanimbar Utara	197	192	389	4	18	22	17,68
Yaru	36	26	62	2	3	5	12,40
Wuarlabobar	91	88	179	3	2	5	35,80
Nirunmas	-	-	-	-	-	-	-
Kormomolin	68	34	102	6	8	14	7,29
Molu Maru	-	-	-	-	-	-	-
2017	1 142	991	2 133	45	102	147	14,51
2016	1 131	1 013	2 144	55	84	139	15,42
2015	1 040	1 074	2 114	56	93	143	14,78
2014	1 094	1 063	2 157	74	93	167	12,92
2013	865	848	1 713	87	85	172	9,96

Sumber/Source: Dinas Pendidikan dan Kebudayaan Kabupaten Maluku Tenggara Barat / Education and Culture Service of Maluku Tenggara Barat Regency

Tabel 4.1.18 Banyaknya Murid, Guru, dan Rasio Murid-Guru Sekolah Menengah Tingkat Atas (SMA dan SMK) Menurut Kecamatan di Kabupaten Maluku Tenggara Barat, 2013 – 2017

The Number of Students, Teachers, and Student-Teacher Ratio of Senior High School and Vocational School (SMA and SMK) by Subdistrict in Maluku Tenggara Barat Regency, 2013 – 2017

Kecamatan Subdistrict	Murid Students			Guru Teachers			Rasio Murid- Guru/ Students- Teacher Ratio
	Laki-laki Male	Perem- puan Female	Jumlah Total	Laki-laki Male	Perem- puan Female	Jumlah Total	
(1)	(2)	(3)	(4)	(5)	(6)	(7)	(8)
Tanimbar Selatan	1 513	1 630	3 133	80	143	223	14,05
Wertamrian	133	138	271	17	17	34	7,97
Wermaktian	147	150	297	10	7	17	17,47
Selaru	123	151	274	9	12	21	13,05
Tanimbar Utara	472	517	989	32	30	62	15,95
Yaru	88	77	165	7	8	15	11,00
Wuarlabobar	159	155	314	13	14	27	11,63
Nirunmas	67	56	123	8	11	19	6,47
Kormomolin	61	66	127	8	8	16	7,94
Molu Maru	33	23	56	4	3	7	8,00
2017	2796	2963	5749	192	245	441	13,04
2016	2893	2970	5863	189	270	459	12,77
2015	2863	2819	5682	201	265	466	12,19
2014	2570	2448	5018	201	289	490	10,95
2013	2570	2448	5018	255	343	598	8,39

Sumber/Source: Dinas Pendidikan dan Kebudayaan Kabupaten Maluku Tenggara Barat / Education and Culture Service of Maluku Tenggara Barat Regency

Tabel 4.1.19 Banyaknya Murid, Guru, dan Rasio Murid-Guru Sekolah Menengah Tingkat Atas (SMA dan SMK) Negeri Menurut Kecamatan di Kabupaten Maluku Tenggara Barat, 2013 – 2017
The Number of Students, Teachers, and Student-Teacher Ratio of State Senior High School and Vocational School (SMA and SMK) by Subdistrict in Maluku Tenggara Barat Regency, 2013 – 2017

Kecamatan Subdistrict	Murid Students			Guru Teachers			Rasio Murid- Guru/ Students- Teacher Ratio
	Laki-laki Male	Perem- puan Female	Jumlah Total	Laki-laki Male	Perem- puan Female	Jumlah Total	
(1)	(2)	(3)	(4)	(5)	(6)	(7)	(8)
Tanimbar Selatan	1 235	1 177	2 412	64	98	162	14,89
Wertamrian	133	138	271	17	17	34	7,97
Wermaktian	147	150	297	10	7	17	17,47
Selaru	123	151	274	9	12	21	13,05
Tanimbar Utara	275	276	551	18	19	37	14,89
Yaru	88	77	165	7	8	15	11,00
Wuarlabobar	159	155	314	13	14	27	11,63
Nirunmas	67	56	123	8	11	19	6,47
Kormomolin	61	66	127	8	8	16	7,94
Molu Maru	33	23	56	4	3	7	8,00
2017	2 321	2 269	4 590	158	197	355	12,93
2016	2 471	2 112	4 830	161	226	387	12,48
2015	2 258	2 016	4 410	161	199	360	12,25
2014	2 258	2 016	4 274	173	231	404	10,58
2013	2 085	1 841	3 926	220	284	504	7,79

Sumber/Source: Dinas Pendidikan dan Kebudayaan Kabupaten Maluku Tenggara Barat / Education and Culture Service of Maluku Tenggara Barat Regency

Tabel 4.1.20 Banyaknya Murid, Guru, dan Rasio Murid Sekolah Menengah Tingkat Atas (SMA dan SMK) Swasta Menurut Kecamatan di Kabupaten Maluku Tenggara Barat, 2013 – 2017
The Number of Students, Teachers, and Student Teacher Ratio of Private Senior High School and Vocational School (SMA and SMK) by Subdistrict in Maluku Tenggara Barat Regency, 2013 – 2017

Kecamatan Subdistrict	Murid Students			Guru Teachers			Rasio Murid Guru/ Students Teacher Ratio
	Laki-laki Male	Perem- puan Female	Jumlah Total	Laki-laki Male	Perem- puan Female	Jumlah Total	
(1)	(2)	(3)	(4)	(5)	(6)	(7)	(8)
Tanimbar Selatan	278	453	721	16	45	61	11,82
Wertamrian	-	-	-	-	-	-	-
Wermaktian	-	-	-	-	-	-	-
Selaru	-	-	-	-	-	-	-
Tanimbar Utara	197	241	438	14	11	25	17,52
Yaru	-	-	-	-	-	-	-
Wuarlabobar	-	-	-	-	-	-	-
Nirunmas	-	-	-	-	-	-	-
Kormomolin	-	-	-	-	-	-	-
Molu Maru	-	-	-	-	-	-	-
2017	475	694	1159	30	56	86	13,48
2016	422	611	1033	28	44	72	14,35
2015	565	707	1272	40	66	106	12,00
2014	468	624	1092	28	58	86	12,70
2013	485	607	1092	35	59	94	11,62

Sumber/Source: Dinas Pendidikan dan Kebudayaan Kabupaten Maluku Tenggara Barat / Education and Culture Service of Maluku Tenggara Barat Regency

Tabel 4.1.21 Banyaknya Murid, Guru, dan Rasio Murid-Guru Sekolah Menengah Atas (SMA) Menurut Kecamatan di Kabupaten Maluku Tenggara Barat, 2013 – 2017
The Number of Students, Teachers, and Student-Teacher Ratio Senior High School (SMA) by Subdistrict in Maluku Tenggara Barat Regency, 2013 – 2017

Kecamatan <i>Subdistrict</i>	Murid <i>Students</i>			Guru <i>Teachers</i>			Rasio Murid- Guru/ <i>Students- Teacher Ratio</i>
	Laki-laki <i>Male</i>	Perem- puan <i>Female</i>	Jumlah <i>Total</i>	Laki-laki <i>Male</i>	Perem- puan <i>Female</i>	Jumlah <i>Total</i>	
(1)	(2)	(3)	(4)	(5)	(6)	(7)	(8)
Tanimbar Selatan	865	1291	2156	35	86	121	17,82
Wertamrian	80	72	152	10	8	18	8,44
Wermaktian	71	105	176	4	3	7	25,14
Selaru	123	151	274	9	12	21	13,05
Tanimbar Utara	385	465	850	26	26	52	16,35
Yaru	88	77	165	7	8	15	11,00
Wuarlabobar	89	97	186	9	8	17	10,94
Nirunmas	67	56	123	8	11	19	6,47
Kormomolin	61	66	127	8	8	16	7,94
Molu Maru	33	23	56	4	3	7	8,00
2017	1 862	2 403	4 265	120	173	293	14,56
2016	2 010	2 399	4 409	116	172	288	15,31
2015	2 063	2 266	4 329	129	175	304	14,24
2014	1 967	2 129	4 096	119	198	317	12,92
2013	1 873	1 921	3 794	175	250	425	8,93

Sumber/Source: Dinas Pendidikan dan Kebudayaan Kabupaten Maluku Tenggara Barat / *Education and Culture Service of Maluku Tenggara Barat Regency*

Tabel 4.1.22 Banyaknya Murid, Guru, dan Rasio Murid-Guru Sekolah Menengah Atas (SMA) Negeri Menurut Kecamatan di Kabupaten Maluku Tenggara Barat, 2013 – 2017
The Number of Students, Teachers, and Student-Teacher Ratio of State Senior High School (SMA) by Subdistrict in Maluku Tenggara Barat Regency, 2013 – 2017

Kecamatan Subdistrict	Murid Students			Guru Teachers			Rasio Murid- Guru/ Students- Teacher Ratio
	Laki-laki Male	Perem- puan Female	Jumlah Total	Laki-laki Male	Perem- puan Female	Jumlah Total	
(1)	(2)	(3)	(4)	(5)	(6)	(7)	(8)
Tanimbar Selatan	600	859	1459	21	48	69	10,25
Wertamrian	80	72	152	10	8	18	7,44
Wermaktian	71	105	176	4	3	7	12,10
Selaru	123	151	274	9	12	21	-
Tanimbar Utara	188	224	412	12	15	27	13,90
Yaru	88	77	165	7	8	15	-
Wuarlabobar	89	97	186	9	8	17	12,80
Nirunmas	67	56	123	8	11	19	-
Kormomolin	61	66	127	8	8	16	-
Molu Maru	33	23	56	4	3	7	-
2017	1 400	1 730	3 130	92	124	216	14,49
2016	1 612	1 847	3 459	89	136	225	15,37
2015	1 536	1 624	3 160	92	124	216	14,63
2014	1 518	1 545	3 063	92	150	242	12,66
2013	1 398	1 385	2 783	141	201	342	8,14

Sumber/Source: Dinas Pendidikan dan Kebudayaan Kabupaten Maluku Tenggara Barat / Education and Culture Service of Maluku Tenggara Barat Regency

Tabel 4.1.23 Banyaknya Murid, Guru, dan Rasio Murid-Guru Sekolah Menengah Atas (SMA) Swasta Menurut Kecamatan di Kabupaten Maluku Tenggara Barat, 2013 – 2017
The Number of Students, Teachers, and Student-Teacher Ratio of Private Senior High School (SMA) by Subdistrict in Maluku Tenggara Barat Regency, 2013 – 2017

Kecamatan Subdistrict	Murid Students			Guru Teachers			Rasio Murid- Guru/ Students- Teacher Ratio
	Laki-laki Male	Perem- puan Female	Jumlah Total	Laki-laki Male	Perem- puan Female	Jumlah Total	
(1)	(2)	(3)	(4)	(5)	(6)	(7)	(8)
Tanimbar Selatan	265	432	697	14	38	52	13,40
Wertamrian	-	-	-	-	-	-	-
Wermaktian	-	-	-	-	-	-	-
Selaru	-	-	-	-	-	-	-
Tanimbar Utara	197	241	438	14	11	25	17,52
Yaru	-	-	-	-	-	-	-
Wuarlabobar	-	-	-	-	-	-	-
Nirunmas	-	-	-	-	-	-	-
Kormomolin	-	-	-	-	-	-	-
Molu Maru	-	-	-	-	-	-	-
2017	462	673	1 135	28	49	77	14,74
2016	398	552	950	27	36	63	15,08
2015	527	642	1 169	37	51	88	13,28
2014	449	584	1 033	27	48	75	13,77
2013	475	536	1 011	34	49	83	12,18

Sumber/Source: Dinas Pendidikan dan Kebudayaan Kabupaten Maluku Tenggara Barat / Education and Culture Service of Maluku Tenggara Barat Regency

Tabel 4.1.24 Banyaknya Murid, Guru, dan Rasio Murid-Guru Sekolah Menengah Kejuruan (SMK) Menurut Kecamatan di Kabupaten Maluku Tenggara Barat, 2013 – 2017
The Number of Students, Teachers, and Student-Teacher Ratio of Vocational School (SMK) by Subdistrict in Maluku Tenggara Barat Regency, 2013 – 2017

Kecamatan Subdistrict	Murid Students			Guru Teachers			Rasio Murid- Guru/ Students- Teacher Ratio
	Laki-laki Male	Perem- puan Female	Jumlah Total	Laki-laki Male	Perem- puan Female	Jumlah Total	
(1)	(2)	(3)	(4)	(5)	(6)	(7)	(8)
Tanimbar Selatan	648	339	977	45	57	102	9,58
Wertamrian	53	66	119	7	9	16	7,44
Wermaktian	76	45	121	6	4	10	12,10
Selaru	-	-	-	-	-	-	-
Tanimbar Utara	87	52	139	6	4	10	13,90
Yaru	-	-	-	-	-	-	-
Wuarlabobar	70	58	128	4	6	10	12,80
Nirunmas	-	-	-	-	-	-	-
Kormomolin	-	-	-	-	-	-	-
Molu Maru	-	-	-	-	-	-	-
2017	934	560	1 484	72	72	148	10,03
2016	859	512	1 371	69	90	162	8,46
2015	762	488	1 250	81	75	144	8,68
2014	740	471	1 211	79	81	162	7,48
2013	687	456	1 143	82	79	175	6,53

Sumber/Source: Dinas Pendidikan dan Kebudayaan Kabupaten Maluku Tenggara Barat / Education and Culture Service of Maluku Tenggara Barat Regency

Tabel 4.1.25 Banyaknya Murid, Guru, dan Rasio Murid-Guru Sekolah Menengah Kejuruan (SMK) Negeri Menurut Kecamatan di Kabupaten Maluku Tenggara Barat, 2013 – 2017
The Number of Students, Teachers, and Student-Teacher Ratio of State Vocational School (SMK) by Subdistrict in Maluku Tenggara Barat Regency, 2013 – 2017

Kecamatan <i>Subdistrict</i>	Murid <i>Students</i>			Guru <i>Teachers</i>			Rasio Murid- Guru/ <i>Students- Teacher Ratio</i>
	Laki-laki <i>Male</i>	Perem- puan <i>Female</i>	Jumlah <i>Total</i>	Laki-laki <i>Male</i>	Perem- puan <i>Female</i>	Jumlah <i>Total</i>	
(1)	(2)	(3)	(4)	(5)	(6)	(7)	(8)
Tanimbar Selatan	635	318	953	43	50	93	10,25
Wertamrian	53	66	119	7	9	16	7,44
Wermaktian	76	45	121	6	4	10	12,10
Selaru	-	-	-	-	-	-	-
Tanimbar Utara	87	52	139	6	4	10	13,90
Yaru	-	-	-	-	-	-	-
Wuarlabobar	70	58	128	4	6	10	12,80
Nirunmas	-	-	-	-	-	-	-
Kormomolin	-	-	-	-	-	-	-
Molu Maru	-	-	-	-	-	-	-
2017	921	539	1460	66	73	139	10,50
2016	859	512	1371	72	90	162	8,46
2015	762	488	1250	69	75	144	8,68
2014	740	471	1211	81	81	162	7,48
2013	687	456	1143	79	83	162	7,06

Sumber/Source: Dinas Pendidikan dan Kebudayaan Kabupaten Maluku Tenggara Barat / *Education and Culture Service of Maluku Tenggara Barat Regency*

Tabel 4.1.26 Banyaknya Murid, Guru, dan Rasio Murid-Guru Sekolah Menengah Kejuruan (SMK) Swasta Menurut Kecamatan di Kabupaten Maluku Tenggara Barat, 2013 – 2017
The Number of Students, Teachers, and Student-Teacher Ratio of Private Vocational School (SMK) by Subdistrict in Maluku Tenggara Barat Regency, 2012 – 2016

Kecamatan Subdistrict	Murid Students			Guru Teachers			Rasio Murid- Guru/ Students- Teacher Ratio
	Laki-laki Male	Perem- puan Female	Jumlah Total	Laki-laki Male	Perem- puan Female	Jumlah Total	
(1)	(2)	(3)	(4)	(5)	(6)	(7)	(8)
Tanimbar Selatan	13	21	24	2	7	9	2,67
Wertamrian	-	-	-	-	-	-	-
Wermaktian	-	-	-	-	-	-	-
Selaru	-	-	-	-	-	-	-
Tanimbar Utara	-	-	-	-	-	-	-
Yaru	-	-	-	-	-	-	-
Wuarlabobar	-	-	-	-	-	-	-
Nirunmas	-	-	-	-	-	-	-
Kormomolin	-	-	-	-	-	-	-
Molu Maru	-	-	-	-	-	-	-
2017	13	21	24	2	7	9	2,67
2016	24	59	83	3	15	18	4,61
2015	38	65	103	1	10	11	9,36
2014	19	40	59	1	10	11	5,36
2013	10	71	81	1	10	11	7,36

Sumber/Source: Dinas Pendidikan dan Kebudayaan Kabupaten Maluku Tenggara Barat / Education and Culture Service of Maluku Tenggara Barat Regency

4.2 KESEHATAN/HEALTH

Tabel 4.2.1 Banyaknya Fasilitas Kesehatan Menurut Kecamatan di Kabupaten Maluku Tenggara Barat, 2013 – 2017
Number of Health Facilities by Subdistrict in Maluku Tenggara Barat Regency, 2013 – 2017

Kecamatan <i>Subdistrict</i>	Rumah Sakit <i>Hospital</i>	Rumah Bersalin <i>Maternity Hospital</i>	Puskesmas <i>Public Health Center</i>	Posyandu <i>Maternal & Child Health Center</i>	Klinik/ Balai Kesehatan <i>Clinic/Health Center</i>	Polindes <i>Village Maternity Health Center</i>
(1)	(2)	(3)	(4)	(5)	(6)	(7)
Tanimbar Selatan	3	0	1	35	1	1
Wertamrian	0	0	1	12	2	3
Wermaktian	0	0	1	15	0	1
Selaru	0	0	3	22	0	2
Tanimbar Utara	1	1	1	16	0	2
Yaru	0	0	1	8	0	1
Wuarlabobar	0	0	1	5	0	0
Nirunmas	0	0	1	14	0	0
Kormomolin	0	0	1	10	1	0
Molu Maru	0	0	1	7	0	1
2017	4	1	12	144	4	11
2016	4	1	12	141	4	9
2015	4	1	12	133	4	9
2014	4	1	12	128	4	9
2013	4	1	11	125	4	9

Sumber/Source: Dinas Kesehatan Kabupaten Maluku Tenggara Barat / Health Service of Maluku Tenggara Barat Regency

Tabel 4.2.2 Banyaknya Tenaga Kesehatan Menurut Kecamatan di Kabupaten Maluku Tenggara Barat, 2013 – 2017
Number of Health Personnel by Subdistrict in Maluku Tenggara Barat Regency, 2013 – 2017

Kecamatan Subdistrict	Tenaga Medis / Medical Personnel			
	Dokter Doctor	Perawat Nurse	Bidan Midwife	Farmasi Pharmacist
(1)	(2)	(3)	(4)	(5)
Tanimbar Selatan	14	105	29	10
Wertamrian	1	28	8	1
Wermaktian	2	12	4	-
Selaru	7	26	4	-
Tanimbar Utara	4	24	4	2
Yaru	1	13	2	-
Wuarlabobar	1	11	3	-
Nirunmas	2	17	3	-
Kormomolin	2	23	1	-
Molu Maru	2	6	4	-
2016	36	265	62	13
2016	27	179	41	6
2015	36	169	40	5
2014	41	185	91	3
2013	19	175	41	10

Lanjutan Tabel/Continued Table 4.2.2

Kecamatan Subdistrict	Tenaga Nonmedis/ Non-Medical Personnel			
	Ahli Gizi Nutritionists	Teknisi Medis*) Medical Expert	Kesehatan Lingkungan Environmental Health	Kesehatan Masyarakat Public Health
(1)	(6)	(7)	(8)	(9)
Tanimbar Selatan	12	10	7	12
Wertamrian	2	-	1	-
Wermaktian	3	-	2	-
Selaru	3	1	3	-
Tanimbar Utara	3	2	4	-
Yaru	1	-	1	2
Wuarlabobar	-	-	1	3
Nirunmas	2	-	1	-
Kormomolin	3	-	2	-
Molu Maru	1	-	1	-
2017	30	13	23	17
2016	16	1	12	10
2015	24	1	15	6
2014	19	1	12	9
2013	27	5	17	20

Catatan/Note : *) Termasuk Ahli Radiologi, Fisioterapi, Penata Anastesi/Including Radiologists, Physiotherapist, Anesthetist

Sumber/Source: Dinas Kesehatan Kabupaten Maluku Tenggara Barat / Health Service of Maluku Tenggara Barat Regency

Tabel 4.2.3 Banyaknya Tenaga Kesehatan Menurut Unit Kerja di Kabupaten Maluku Tenggara Barat, 2013 – 2017
Number of Health Personnel by Work Unit in Maluku Tenggara Barat Regency, 2013 – 2017

Unit Kerja <i>Work Unit</i>	Tenaga Medis / <i>Medical Personnel</i>			
	Dokter <i>Doctor</i>	Perawat <i>Nurse</i>	Bidan <i>Midwife</i>	Farmasi <i>Pharmacist</i>
(1)	(2)	(3)	(4)	(5)
Rumah Sakit / <i>Hospital</i>	21	23	14	4
Rumah Bersalin / <i>Maternity Hospital</i>	-	2	1	-
Puskesmas / <i>Public Health Center</i>	23	117	78	11
Posyandu / <i>Maternal & Child Health Center</i>	-	-	-	-
Klinik/Balai Kesehatan / <i>Clinic/Health Center</i>	-	7	4	-
Polindes / <i>Village Maternity Health Center</i>	-	3	3	-
Instalasi Farmasi / <i>Pharmacy Installation</i>	-	4	-	2
Labkesda / <i>Regional Health Laboratories</i>	-	-	-	-
Dinkes / <i>Health Service</i>	4	3	4	3
2017	48	159	104	20
2016	27	192	47	7
2015	36	266	57	11
2014	41	369	83	6
2013	19	235	55	10

Lanjutan Tabel/Continued Table 4.2.3

Unit Kerja <i>Work Unit</i>	Tenaga Nonmedis/ <i>Non-Medical Personnel</i>			
	Ahli Gizi <i>Nutritionists</i>	Teknisi Medis*) <i>Medical Expert</i>	Kesehatan Lingkungan <i>Environmental Health</i>	Kesehatan Masyarakat <i>Public Health</i>
(1)	(6)	(7)	(8)	(9)
Rumah Sakit / <i>Hospital</i>	5	1	2	11
Rumah Bersalin / <i>Maternity Hospital</i>	-	-	-	-
Puskesmas / <i>Public Health Center</i>	25	1	13	14
Posyandu / <i>Maternal & Child Health Center</i>	-	-	-	-
Klinik/Balai Kesehatan / <i>Clinic/Health Center</i>	-	-	-	-
Polindes / <i>Village Maternity Health Center</i>	3	-	-	-
Instalasi Farmasi / <i>Pharmacy Installation</i>	-	-	-	3
Labkesda / <i>Regional Health Laboratories</i>	-	-	-	-
Dinkes / <i>Health Service</i>	4	-	1	13
2017	37	2	16	41
2016	23	7	16	22
2015	32	10	16	26
2014	31	2	25	14
2013	29	12	18	20

Catatan/Note : *) Termasuk Ahli Radiologi, Fisioterapi, Penata Anastesi/Including Radiologists, Physiotherapy, Anesthesia

Sumber/Source: Dinas Kesehatan Kabupaten Maluku Tenggara Barat / Health Service of Maluku Tenggara Barat Regency

Tabel 4.2.4 Banyaknya Dokter Spesialis, Dokter Umum, dan Dokter Gigi Menurut Sarana Pelayanan Kesehatan di Kabupaten Maluku Tenggara Barat, 2013 – 2017
Number of Specialist Doctors, General Doctors and Dentists by Health Care Facilities in Maluku Tenggara Barat Regency, 2013 – 2017

Unit Kerja <i>Work Unit</i>	Dokter Spesialis <i>Specialist Doctors</i>	Dokter Umum <i>General Doctors</i>	Dokter Gigi <i>Dentists</i>
(1)	(2)	(3)	(4)
Puskesmas / <i>Public Health Center</i>	-	27	2
Rumah Sakit/ <i>Hospital</i>	-	2	1
Institusi Diknakes/Diklat / <i>Health institution</i>	-	-	-
Sarana Kesehatan Lain / <i>Other Health Facilities</i>	-	-	-
Dinkes / <i>Health Service</i>	3	1	-
2017	3	30	3
2016	1	23	3
2015	2	31	3
2014	3	32	6
2013	2	15	2

Sumber/Source: Dinas Kesehatan Kabupaten Maluku Tenggara Barat / *Health Service of Maluku Tenggara Barat Regency*

Tabel 4.2.5 Banyaknya Kelahiran Menurut Kecamatan dan Penolong Kelahiran di Kabupaten Maluku Tenggara Barat, 2013 – 2017
Number of Births by Subdistrict and Birth Attendants in Maluku Tenggara Barat Regency, 2013 – 2017

Kecamatan <i>Subdistrict</i>	Tenaga Kesehatan <i>Health Personnel</i>	Non Tenaga Kesehatan <i>Non-Health Personnel</i>	Jumlah <i>Total</i>
(1)	(3)	(4)	(5)
Tanimbar Selatan	716	320	1 036
Wertamrian	326		326
Wermaktian	204	87	291
Selaru	297	137	434
Tanimbar Utara	289	2	291
Yaru	5	6	11
Wuarlabobar	144	102	246
Nirunmas	151	122	273
Kormomolin	150	34	184
Molu Maru	68	71	139
2017	2 350	881	3 231
2016	2 143	251	2 394
2015	2 258	140	2 398
2014	1 986	95	2 081
2013	2 271	122	2 393

Sumber/Source: Dinas Kesehatan Kabupaten Maluku Tenggara Barat / Health Service of Maluku Tenggara Barat Regency

Tabel 4.2.6 Banyaknya Balita yang Pernah Mendapat Imunisasi Menurut Kecamatan dan Jenis Imunisasi di Kabupaten Maluku Tenggara Barat, 2013 – 2017
Number of Toddler Given Immunization by Subdistrict and Type of Immunization in Maluku Tenggara Barat Regency, 2013 – 2017

Kecamatan Subdistrict	Jenis Imunisasi / Type of Immunization							
	BCG	DPT			Polio			
		1	2	3	1	2	3	4
(1)	(2)	(3)	(4)	(5)	(6)	(7)	(8)	(9)
Tanimbar Selatan	713	659	-	-	741	-	-	-
Wertamrian	194	223	-	-	248	-	-	-
Wermaktian	125	153	-	-	143	-	-	-
Selaru	218	213	-	-	198	-	-	-
Tanimbar Utara	211	280	-	-	270	-	-	-
Yaru	72	58	-	-	57	-	-	-
Wuarlabobar	153	201	-	-	195	-	-	-
Nirunmas	168	153	-	-	153	-	-	-
Kormomolin	101	105	-	-	102	-	-	-
Molu Maru	85	96	-	-	65	-	-	-
2017	2 040	2 141	-	-	2 172	-	-	-
2016	2 263	2 235	2 240	2 078	2 359	2 370	2 282	2 220
2015	2 463	2 579	2 416	2 492	2 471	2 607	2 421	2 408
2014	2 277	2 354	2 219	2 109	2 407	2 325	2 197	2 107
2013	2 378	2 284	2 217	1 834	2 251	2 274	2 224	2 231

Lanjutan Tabel/*Continued Table 4.2.6*

Kecamatan <i>Subdistrict</i>	Jenis Imunisasi / <i>Type of Immunization</i>			
	Hepatitis			Campak <i>Measles</i>
	1	2	3	
(1)	(10)	(11)	(12)	(13)
Tanimbar Selatan	659	-	-	857
Wertamrian	223	-	-	228
Wermaktian	153	-	-	191
Selaru	213	-	-	238
Tanimbar Utara	280	-	-	297
Yaru	58	-	-	77
Wuarlabobar	24	-	-	183
Nirunmas	153	-	-	166
Kormomolin	105	-	-	98
Molu Maru	96	-	-	81
2017	1 964	-	-	2 416
2016	2 235	2 240	2 078	2 399
2015	2 579	2 416	2 492	2 191
2014	2 354	2 219	2 109	2 160
2013	2 284	2 217	1 834	2 158

Sumber/*Source*: Dinas Kesehatan Kabupaten Maluku Tenggara Barat / *Health Service of Maluku Tenggara Barat Regency*

Tabel 4.2.7 Jumlah Kasus 10 Penyakit Terbanyak di Kabupaten Maluku Tenggara Barat, 2017
Table **Number of Cases of 10 Most Diseases in Maluku Tenggara Barat Regency, 2017**

Jenis Penyakit <i>Type of Disease</i>	Banyak Kasus <i>Number of Cases</i>
(1)	(2)
ISPA / <i>Acute respiratory infection</i>	18 314
Rhematik / <i>Rheumatic</i>	9 649
Tekanan Darah Tinggi / <i>High blood pressure</i>	4 371
Diare / <i>Diarrhea</i>	2 142
Penyakit Kulit Infeksi / <i>Infectious skin diseases</i>	2 146
Penyakit Kulit Alergi / <i>Allergic skin diseases</i>	1 847
Infeksi Penyakit Usus Lain / <i>Other intestinal infectious diseases</i>	1 463
Penyakit lain pada saluran pencernaan bagian atas / <i>Other diseases in the upper gastrointestinal tract</i>	14 243
Malaria Klinis / <i>Clinical malaria</i>	1 082
Asma / <i>Asthma</i>	1 056

Sumber/Source: Dinas Kesehatan Kabupaten Maluku Tenggara Barat / *Health Service of Maluku Tenggara Barat Regency*

Tabel 4.2.8 Jumlah Bayi Lahir, Bayi Berat Badan Lahir Rendah (BBLR), BBLR Dirujuk, dan Status Gizi Menurut Kecamatan di Kabupaten Maluku Tenggara Barat, 2013 – 2017
Number of Babies Born, Infant Low Birth Weight (LBW), LBW Referred, and Nutritional Status by Subdistrict in Maluku Tenggara Barat Regency, 2013 – 2017

Kecamatan <i>Subdistrict</i>	Bayi Lahir Hidup <i>Babies Born</i>	BBLR / LBW	
		Jumlah <i>Total</i>	Dirujuk <i>Referred</i>
(1)	(2)	(3)	(4)
Tanimbar Selatan	702	19	-
Wertamrian	284	0	-
Wermaktian	233	3	-
Selaru	298	1	-
Tanimbar Utara	280	2	-
Yaru	49	4	-
Wuarlabobar	160	-	-
Nirunmas	147	12	-
Kormomolin	144	-	-
Molu Maru	70	1	-
2017	2 367	42	-
2016	2 082	-	-
2015	2 235	94	-
2014	1 990	13	-
2013	2 295	10	-

Lanjutan Tabel/*Continued Table 4.2.8*

Kecamatan <i>Subdistrict</i>	Status Gizi / <i>Nutritional Status</i>		
	Baik <i>Well</i>	Kurang <i>Less</i>	Buruk <i>Bad</i>
(1)	(5)	(6)	(7)
Tanimbar Selatan	2 101	103	4
Wertamrian	698	52	-
Wermaktian	886	38	-
Selaru	704	6	-
Tanimbar Utara	776	13	2
Yaru	295	8	2
Wuarlabobar	474	7	-
Nirunmas	490	5	2
Kormomolin	396	13	-
Molu Maru	103	5	-
2017	6 923	250	10
2016	-	-	2
2015	3 837	129	7
2014	-	82	4
2013	9 937	431	13

Sumber/*Source*: Dinas Kesehatan Kabupaten Maluku Tenggara Barat / *Health Service of Maluku Tenggara Barat Regency*

Tabel 4.2.9 Jumlah Ibu Hamil, Melakukan Kunjungan K1, Melakukan Kunjungan K4, Kurang Energi Kronis (KEK), dan Mendapat Tablet Zat Besi (Fe) Menurut Kecamatan di Kabupaten Maluku Tenggara Barat, 2013 – 2017
Number of Pregnant Women, Do visit K1, K4 and, KEK, and Get Iron Tablet (Fe) by Subdistrict in Maluku Tenggara Barat Regency, 2013 – 2017

Kecamatan Subdistrict	Jumlah Ibu Hamil Pregnant Women	Melakukan Kunjungan K1 Do Visit K1	Melakukan Kunjungan K4 Do Visit K4	Kurang Energi Kronis (KEK) Chronic Lack Of Energy	Mendapat Zat Besi (Fe) Get Iron Tablet (FE)
(1)	(2)	(3)	(4)	(5)	(6)
Tanimbar Selatan	1 035	877	726	-	864
Wertamrian	309	326	352	-	326
Wermaktian	350	265	155	-	266
Selaru	390	348	314	-	337
Tanimbar Utara	452	354	330	-	354
Yaru	184	98	76	-	99
Wuarlabobar	227	203	139	-	195
Nirunmas	225	172	140	-	172
Kormomolin	189	158	100	-	155
Molu Maru	88	99	86	-	87
2017	3 449	2 900	2 418	-	2 855
2016	3 351	2 553	2 263	279	2 235
2015	2 749	2 728	2 188	106	1 313
2014	2 791	2 537	1 891	98	1 542
2013	2 739	2 565	1 992	121	70

Sumber/Source: Dinas Kesehatan Kabupaten Maluku Tenggara Barat / Health Service of Maluku Tenggara Barat Regency

Tabel 4.2.10 Jumlah Penyuluhan Tentang Kesehatan Reproduksi (Kespro) /HIV/AIDS Kepada Remaja Usia 15 – 24 Tahun Menurut Kecamatan di Kabupaten Maluku Tenggara Barat, 2013 – 2017
Number of Counseling About Reproductive Health (Kespro) / HIV / AIDS to Teens Age 15-24 Years by Subdistrict in Maluku Tenggara Barat Regency, 2013 – 2017

Kecamatan <i>Subdistrict</i>	Penyuluhan Kespro <i>Reproductive Health Counseling</i>	Penyuluhan HIV/AIDS <i>HIV/AIDS Counseling</i>	Penyuluhan KB <i>Family Planning Counseling</i>
(1)	(2)	(3)	(4)
Tanimbar Selatan	-	2	-
Wertamrian	-	-	-
Wermaktian	-	-	-
Selaru	-	-	-
Tanimbar Utara	-	2	-
Yaru	-	-	-
Wuarlabobar	-	-	-
Nirunmas	-	-	-
Kormomolin	-	-	-
Molu Maru	-	-	-
2017	-	4	-
2016	5	10	-
2015	2	7	-
2014	2	8	-
2013	17	40	41

Sumber/Source: Dinas Kesehatan Kabupaten Maluku Tenggara Barat / Health Service of Maluku Tenggara Barat Regency

Tabel 4.2.11 Jumlah Kasus HIV/AIDS, IMS, DBD, Diare, TB dan Malaria Menurut Kecamatan di Kabupaten Maluku Tenggara Barat, 2013 – 2017
Number of Cases of HIV / AIDS, Sexually Transmitted Infections, Dengue, Diarrhea, TB and Malaria by Subdistrict in Maluku Tenggara Barat Regency, 2013-2017

Kecamatan Subdistrict	HIV/ AIDS	IMS	DBD	Diare	TB	Malaria
(1)	(2)	(3)	(4)	(5)	(6)	(7)
Tanimbar Selatan	15	-	-	553	22	3
Wertamrian	1	-	-	164	19	2
Wermaktian	-	-	-	124	7	3
Selaru	-	-	-	250	22	8
Tanimbar Utara	1	-	-	110	14	15
Yaru	-	-	-	160	3	6
Wuarlabobar	-	-	-	104	8	6
Nirunmas	-	-	-	121	4	13
Kormomolin	-	-	-	97	23	5
Molu Maru	-	-	-	61	1	18
2017	17	-	-	1 744	123	79
2016	28	-	22	2 442	144	247
2015	22	-	-	1 972	141	588
2014	30	27	-	1 255	155	1 380
2013	32	22	-	2 222	135	2 240

Sumber/Source: Dinas Kesehatan Kabupaten Maluku Tenggara Barat / Health Service of Maluku Tenggara Barat Regency

Tabel 4.2.12 Banyaknya Pasangan Usia Subur dan Peserta KB Aktif Menurut Kecamatan di Kabupaten Maluku Tenggara Barat, 2013 – 2017
Number of Eligible Couples and Family Planning Participants by Subdistrict in Maluku Tenggara Barat Regency, 2013 – 2017

Kecamatan <i>Subdistrict</i>	Jumlah PUS <i>Eligible Couples</i>	Jumlah WUS <i>Fertile Age Women</i>
(1)	(2)	(3)
Tanimbar Selatan	5 886	10 425
Wertamrian	1 675	2 594
Wermaktian	1 747	3 137
Selaru	1 845	3 841
Tanimbar Utara	2 071	4 209
Yaru	876	1 721
Wuarlabobar	1 335	2 398
Nirunmas	1 288	2 411
Kormomolin	1 139	1 804
Molu Maru	495	919
2017	18 357	33 459
2016	18 227	32 980
2015	18 077	32 674
2014	18 025	30 387
2013	18 133	30 051

Lanjutan Tabel/Continued Table 4.2.12

Kecamatan Subdistrict	Peserta KB Aktif Family Planning Participants							Jumlah Total
	IUD	MOW	MOP	Kondom Condom	Implan Implants	Suntik an Injecti on	Pil Pill	
(1)	(4)	(5)	(6)	(7)	(8)	(9)	(10)	(11)
Tanimbar Selatan	58	425	55	15	1 293	1 961	507	4 314
Wertamrian	4	13	7	3	334	431	106	898
Wermaktian	2	5	1	3	51	572	119	753
Selaru	11	15	7	1	273	519	158	984
Tanimbar Utara	31	95	19	7	747	688	247	1 834
Yaru	5	13	9	1	161	219	83	491
Wuarlabobar	13	6	4	-	163	367	121	674
Nirunmas	5	17	6	1	108	271	87	495
Kormomolin	2	5	3	2	277	273	65	627
Molu Maru	2	1	2	-	11	179	27	222
2017	133	595	113	33	3 418	5 480	1 520	11 292
2016	305	560	115	34	2 765	5 477	1 818	11 074
2015	239	459	115	96	1 952	4 824	1 716	9 401
2014	498	392	161	299	1 551	4 935	2 635	10 471
2013	778	272	157	434	841	5 167	3 102	10 751

Sumber/Source: Kantor Pemberdayaan Perempuan dan KB Kabupaten Maluku Tenggara Barat / Women's Empowerment and Family Planning service of Maluku Tenggara Barat Regency

Tabel 4.2.13 Jumlah Klinik Keluarga Berencana (KKB) dan Pos Pelayanan Keluarga Berencana Desa (PPKBD) Menurut Kecamatan di Kabupaten Maluku Tenggara Barat, 2013-2017
Number of Family Planning Clinics and Village Family Planning Service Units by Subdistrict in Maluku Tenggara Barat Regency, 2013- 2017

Kecamatan	KKB	PPKBD
<i>Subdistrict</i>	<i>Family Planning Clinics</i>	<i>Village Family Planning Service Units</i>
(1)	(2)	(3)
Tanimbar Selatan	3	11
Wertamrian	2	9
Wermaktian	1	9
Selaru	3	7
Tanimbar Utara	2	8
Yaru	1	6
Wuarlabobar	1	11
Nirunmas	1	5
Kormomolin	2	10
Molu Maru	1	5
2017	17	81
2016	17	81
2015	17	81
2014	17	81
2013	16	77

Sumber/Source: Kantor Pemberdayaan Perempuan dan KB Kabupaten Maluku Tenggara Barat / *Women's Empowerment and Family Planning service of Maluku Tenggara Barat Regency*

4.3 AGAMA/RELIGION

Tabel 4.3.1 Banyaknya Tempat Ibadah Menurut Kecamatan di Kabupaten Maluku Tenggara Barat, 2014 - 2016
The Number of Worship Building by Subdistrict in Maluku Tenggara Barat Regency, 2014 – 2017

Kecamatan <i>Subdistrict</i>	Islam <i>Islam</i>	Protestan <i>Protestant</i>	Katolik <i>Catholic</i>
(1)	(2)	(3)	(4)
Tanimbar Selatan	16	35	7
Wertamrian	-	-	9
Wermaktian	-	9	1
Selaru	-	21	1
Tanimbar Utara	2	19	4
Yaru	-	9	3
Wuarlabobar	8	16	3
Nirunmas	-	9	-
Kormomolin	-	2	13
Molu Maru	-	5	-
2017	26	125	41
2016	26	125	41
2015	10	79	41
2014	10	79	41

Sumber/Source: Kantor Kementerian Agama Kabupaten Maluku Tenggara Barat / Ministry of Religious Affairs Office of Maluku Tenggara Barat Regency

Tabel 4.3.2 Persentase Pemeluk Agama Menurut Kecamatan di Kabupaten Maluku Tenggara Barat, 2017
The Percentage of Believer by Subdistrict in Maluku Tenggara Barat Regency, 2017

Kecamatan <i>Subdistrict</i>	Agama <i>Religion</i>			
	Islam <i>Islam</i>	Protestan <i>Protestant</i>	Katolik <i>Catholic</i>	Lainnya <i>Others</i>
(1)	(2)	(3)	(4)	(5)
Tanimbar Selatan	3,97	11,85	17,36	0,06
Wertamrian	0,04	0,11	10,70	0,00
Wermaktian	0,11	8,57	0,57	0,00
Selaru	0,04	9,10	0,19	0,00
Tanimbar Utara	0,38	7,68	1,67	0,00
Yaru	0,01	2,65	1,16	0,00
Wuarlabobar	2,00	3,14	1,13	0,00
Nirunmas	0,02	5,30	0,03	0,00
Kormomolin	0,01	0,99	8,61	0,00
Molu Maru	0,00	2,49	0,03	0,00
Jumlah/Total	6,59	51,88	41,45	0,08

Catatan/Note: *) Termasuk Agama Hindu, Budha dan Khong Hu Chu / *Including Hindhu, Buddha, and Kong Hu Chu*

Sumber/Source: Kantor Kementerian Agama Kabupaten Maluku Tenggara Barat / *Ministry of Religious Affairs Office of Maluku Tenggara Barat Regency*

4.4 KRIMINALITAS/CRIME

Tabel 4.4.1 Tindak Pidana Menonjol Menurut Jenis Tindak Pidana di Kabupaten Maluku Tenggara Barat, 2013 – 2017
Number of Prominent Crime Action by Crime Type in Maluku Tenggara Barat Regency, 2013 – 2017

Tindak Pidana <i>Crime</i>	2013	2014	2015	2016	2017
(1)	(2)	(3)	(4)	(5)	(6)
Penganiayaan biasa / <i>Normal mistreatment</i>	32	38	34	27	29
Pencurian / <i>Thievery</i>	23	24	22	30	43
Kekerasan bersama / <i>Together Compulsion</i>	23	24	15	14	n/a
Pengrusakan / <i>Destroying</i>	3	1	8	3	4
Penipuan / <i>Deceit</i>	9	20	19	20	15
Penghinaan / <i>Humiliation</i>	10	21	17	11	n/a
Penggelapan / <i>Embezzement</i>	5	6	-	-	3
Pencabulan / <i>Indecention</i>	4	2	2	1	8
Pengancaman / <i>Intimidation</i>	5	16	10	7	n/a
Kekerasan dalam rumah tangga / <i>Household Compulsion</i>	12	10	10	-	9
Lainnya / <i>Other</i>	79	80	108	52	1
Jumlah / Total	205	242	245	165	112

Sumber/Source: POLRES Maluku Tenggara Barat / Resort Police of Maluku Tenggara Barat

Tabel 4.4.2 Banyaknya Kecelakaan Lalu Lintas di Kabupaten Maluku Tenggara Barat, 2013 – 2017
Table **Number of Traffic Accident in Maluku Tenggara Barat Regency, 2013 – 2017**

Tahun <i>Year</i>	Jumlah Kecelakaan <i>Number of Accident</i>	Korban (orang) <i>Victim (person)</i>		
		Meninggal <i>Die</i>	Luka Berat <i>Heavy Injured</i>	Luka Ringan <i>Abated Injured</i>
(1)	(2)	(3)	(4)	(5)
2013	60	11	34	31
2014	61	17	31	69
2015	63	23	38	94
2016	76	28	29	59
2017	63	10	36	37

Sumber/Source: POLRES Maluku Tenggara Barat / Resort Police of Maluku Tenggara Barat

Tabel 4.4.3 Banyaknya Perkara yang Diselesaikan Menurut Bulan di Kabupaten Maluku Tenggara Barat, 2013 – 2016
Number of Case Finished by Month in Maluku Tenggara Barat Regency, 2013 – 2016

Bulan <i>Month</i>	Perkara Pidana <i>Criminal Case</i>		Perkara Perdata <i>Civil Case</i>		Jumlah <i>Total</i>	
	Diterima <i>Accepted</i>	Diselesaikan <i>Finished</i>	Diterima <i>Accepted</i>	Diselesaikan <i>Finished</i>	Diterima <i>Accepted</i>	Diselesaikan <i>Finished</i>
	(2)	(3)	(4)	(5)	(6)	(7)
Jan/Jan	7	2	-	-	7	2
Feb/Feb	16	5	1	1	17	6
Mar/Mar	8	5	-	-	8	5
Apr/Apr	13	6	-	-	13	6
Mei/May	5	8	-	-	5	8
Jun/Jun	10	9	-	-	10	9
Jul/Jul	3	-	-	-	3	-
Agu/Aug	3	6	-	-	3	6
Sep/Sep	5	2	1	-	6	2
Okt/Okt	13	9	2	2	15	11
Nov/Nov	5	5	-	-	5	5
Des/Dec	4	10	-	1	4	11
2016	92	67	4	4	96	71
2015	103	60	8	8	111	68
2014	63	57	3	3	66	60
2013	91	82	7	6	98	88

Sumber/Source: Kejaksaan Negeri Saumlaki / State Prosecutor of Saumlaki

4.5 KEMISKINAN/POVERTY

Tabel 4.5.1 **Garis Kemiskinan dan Penduduk Miskin di Kabupaten Maluku Tenggara Barat, 2013–2017**
Poverty Line and Number of Poor People in Maluku Tenggara Barat Regency, 2013–2017

Tahun Year	Garis Kemiskinan <i>Poverty Line</i>	Penduduk Miskin (ribu jiwa) <i>Poor Families (thousand people)</i>	
		Jumlah <i>Total</i>	Persentase <i>Percent</i>
(1)	(2)	(3)	(4)
2013	269 495	32,4	29,75
2014	275 291	31,4	28,56
2015	301 424	32,4	29,17
2016	319 120	31,5	28,31
2017	339 801	30,7	27,47

Sumber/Source: Survei Sosial Ekonomi Nasional/National Socio Economic Survey

Tabel 4.5.2 Banyaknya Keluarga Menurut Kecamatan dan Klasifikasi Keluarga di Kabupaten Maluku Tenggara Barat, 2013 – 2017
The Number of Families According to Subdistrict and Classification of the Family in Maluku Tenggara Barat Regency, 2013 – 2017

Kecamatan Subdistrict	Jumlah KK yang Didata Total Recorded Family	Tahapan Keluarga Sejahtera <i>Prosperous Family Ranking</i>				
		Pra Sejahtera Pre- Prosperous	Sejahtera <i>Prosperous</i>			
			I	II	III	III +
			(4)	(5)	(6)	(7)
(1)	(2)	(3)	(4)	(5)	(6)	(7)
Tanimbar Selatan	20 114	9 933	1 462	6 167	1 942	610
Wertamrian	3 248	725	936	1 191	374	22
Wermaktian	3 423	543	685	1 666	388	141
Selaru	3 906	735	801	1 604	659	107
Tanimbar Utara	3 887	511	1 125	1 590	511	150
Yaru	1 425	348	456	474	123	24
Wuarlabobar	2 061	460	867	601	113	20
Nirunmas	2 205	437	731	864	122	51
Kormomolin	2 022	463	687	739	116	17
Molu Maru	964	279	298	376	9	2
2017	43 255	14 434	8 048	15 272	4 357	1 144
2016	34 228	5 485	8 031	15 234	4 338	1 140
2015	33 607	5 176	6 338	17 017	3 918	1 158
2014	30 329	4 741	6 732	13 893	3 874	1 089
2013	25 374	4 777	6 782	9 306	3 517	992

Sumber/Source: Kantor Pemberdayaan Perempuan dan KB Kabupaten Maluku Tenggara Barat / Women's Empowerment and Family Planning service of Maluku Tenggara Barat Regency

4.6 SOSIAL LAINNYA/OTHERS

Tabel 4.6.1 Banyaknya Penyandang Cacat Menurut Jenis Kelamin dan Kecamatan di Kabupaten Maluku Tenggara Barat, 2014–2017
The Number of Disabled People by Sex and Subdistrict in Maluku Tenggara Barat Regency, 2014 – 2017

Kecamatan <i>Subdistrict</i>	Jenis Kelamin <i>Sex</i>		Jumlah <i>Total</i>
	Laki-laki <i>Male</i>	Perempuan <i>Female</i>	
(1)	(2)	(3)	(4)
Tanimbar Selatan	85	54	139
Wertamrian	74	54	128
Wermaktian	40	29	69
Selaru	48	32	80
Tanimbar Utara	26	21	47
Yaru	24	15	39
Wuarlabobar	59	35	94
Nirunmas	36	27	63
Kormomolin	24	30	54
Molu Maru	17	18	35
2017	433	315	748
2016	984	818	1 702
2015	998	821	1 819
2014	994	815	1 809

Sumber/Source: Dinas Sosial Kabupaten Maluku Tenggara Barat / *Social Service of Maluku Tenggara Barat Regency*

Tabel 4.6.2 Banyaknya Penyandang Cacat Menurut Jenis Kecacatan dan Kecamatan di Kabupaten Maluku Tenggara Barat, 2014–2017
The Number of Disabled Person by Type of Disability and Subdistrict in Maluku Tenggara Barat Regency, 2014 - 2017

Kecamatan Subdistrict	Tuna Daksa/ Cacat Tubuh <i>Disabled</i>	Tuna Netra <i>Blind</i>	Tuna Rungu <i>Deaf</i>	Tuna Wicara <i>Dumb</i>
(1)	(2)	(3)	(4)	(5)
Tanimbar Selatan	58	39	17	25
Wertamrian	59	19	20	19
Wermaktian	43	17	5	4
Selaru	55	15	12	8
Tanimbar Utara	24	10	8	5
Yaru	15	7	8	9
Wuarlabobar	40	20	11	23
Nirunmas	21	12	21	9
Kormomolin	31	13	6	4
Molu Maru	16	15	3	8
2017	362	167	111	114
2016	991	227	130	128
2015	991	227	131	128
2014	991	227	130	128

Lanjutan Tabel / *Continued Table 4.6.2*

Kecamatan <i>Subdistrict</i>	Tuna Rungu dan Wicara <i>Deaf and Dumb</i>	Tuna Netra dan Cacat Tubuh <i>Blind and Disabled</i>	Tuna Netra, Rungu & Wicara <i>Blind, Deaf & Mute</i>	Tuna Rungu, Wicara & Cacat Tubuh <i>Deaf, Mute & Disabled</i>
(1)	(6)	(7)	(8)	(9)
Tanimbar Selatan	n/a	n/a	n/a	n/a
Wertamrian	n/a	n/a	n/a	n/a
Wermaktian	n/a	n/a	n/a	n/a
Selaru	n/a	n/a	n/a	n/a
Tanimbar Utara	n/a	n/a	n/a	n/a
Yaru	n/a	n/a	n/a	n/a
Wuarlabobar	n/a	n/a	n/a	n/a
Nirunmas	n/a	n/a	n/a	n/a
Kormomolin	n/a	n/a	n/a	n/a
Molu Maru	n/a	n/a	n/a	n/a
2017	n/a	n/a	n/a	n/a
2016	0	0	0	0
2015	4	4	0	0
2014	4	3	0	0

Lanjutan Tabel / *Continued Table 4.6.2*

Kecamatan <i>Subdistrict</i>	Tuna Rungu, Wicara, Netra & Cacat Tubuh <i>Blind, Deaf, Mute and Disabled</i>	Cacat Fisik dan Mental <i>Disabled and Mental Disorder</i>	Jumlah <i>Total</i>
(1)	(10)	(11)	(12)
Tanimbar Selatan	n/a	n/a	139
Wertamrian	n/a	n/a	117
Wermaktian	n/a	n/a	69
Selaru	n/a	n/a	90
Tanimbar Utara	n/a	n/a	47
Yaru	n/a	n/a	39
Wuarlabobar	n/a	n/a	94
Nirunmas	n/a	n/a	63
Kormomolin	n/a	n/a	54
Molu Maru	n/a	n/a	42
2017	n/a	n/a	754
2016	0	0	1476
2015	9	321	1815
2014	7	321	1811

Sumber/Source: Dinas Sosial Kabupaten Maluku Tenggara Barat / *Social Service of Maluku Tenggara Barat Regency*

Tabel 4.6.3 Banyaknya Banyaknya Anak Terlantar Menurut Kecamatan di Kabupaten Maluku Tenggara Barat, 2014– 2017
The Number of Displaced Children by Subdistrict in Maluku Tenggara Barat Regency, 2014 – 2017

Kecamatan Subdistrict	Yatim <i>Fatherless Child</i>	Piatu <i>Motherless Child</i>	Yatim Piatu <i>Orphan</i>	Cerai <i>Divorce</i>	Jumlah <i>Total</i>
(1)	(2)	(3)	(4)	(5)	(6)
Tanimbar Selatan	84	226	27	n/a	337
Wertamrian	125	141	20	n/a	286
Wermaktian	206	118	58	n/a	382
Selaru	15	48	17	n/a	80
Tanimbar Utara	76	78	1	n/a	155
Yaru	98	68	38	n/a	204
Wuarlabobar	8	10	0	n/a	18
Nirunmas	164	129	13	n/a	306
Kormomolin	8	22	26	n/a	56
Molu Maru	83	76	29	n/a	188
2017	867	916	229	n/a	2 012
2016	807	801	285	751	2 644
2015	609	804	284	770	2 467
2014	609	801	265	744	2 419

Sumber/Source: Dinas Sosial Kabupaten Maluku Tenggara Barat / *Social Service of Maluku Tenggara Barat Regency*

BAB 5

PERTANIAN

AGRICULTURE

Komoditas Budidaya Laut Unggulan Kabupaten Maluku Tenggara Barat 2017

Top Sea Planted Commodity at
Maluku Tenggara Barat Regency

RUMPUT LAUT SEAWEED

Basah/Wet

19.015,49
Ton/Ton

111.83
Milyar/Billion

Kering/Dry

Produksi 2.795.74
production Ton/Ton

Nilai 25.16
value Milyar/Billion

PENJELASAN TEKNIS

1. **Lahan sawah** adalah lahan pertanian yang berpetak-petak dan dibatasi oleh pematang (galengan), saluran untuk menahan/menyalurkan air, yang biasanya ditanami padi sawah tanpa memandang dari mana diperoleh atau status lahan tersebut. Lahan yang dimaksud termasuk lahan yang terdaftar di Pajak Bumi Bangunan, luran Pembangunan Daerah, lahan bengkok, lahan serobotan, lahan rawa yang ditanami padi dan lahan bekas tanaman tahunan yang telah dijadikan sawah, baik yang ditanami padi, palawija atau tanaman semusim lainnya.
2. **Tegal/Kebun** adalah lahan pertanian bukan sawah (lahan kering) yang ditanami tanaman semusim atau tahunan dan terpisah dengan halaman sekitar rumah serta penggunaannya tidak berpindah pindah.
3. **Ladang/Huma** adalah lahan pertanian bukan sawah (lahan kering) yang biasanya ditanami tanaman semusim dan penggunaannya hanya semusim atau dua musim, kemudian akan

TECHNICAL NOTES

1. **Wetland** is an agricultural land that separated by small dikes to resist water, where the main crop is usually wetland paddy without considering where it is from or the status of the land. It includes the land that is registered at land income tax office, regional development contribution, 'bengkok' land, illegal ownership, swamps for rice cultivation, and annual crop land mark that has been used as rice field, which are both planted with paddy, secondary crops or the other seasonal crops.
2. **Dry field/Garden** is a dryland (unirrigated land) which is planted with seasonal or annual crops and separated from the yard around the house without shifting
3. **Unirrigated agricultural field /Shifting cultivation land** is dryland (unirrigated land) that is usually cultivated for seasonal crops and utilized only for one or two seasons, then it will be left

ditinggalkan bila sudah tidak subur lagi (berpindah-pindah). Kemungkinan lahan ini beberapa tahun kemudian akan dikerjakan kembali jika sudah subur.

when it is no longer fertile (shifting). This land might be used in a few years if it has been fertile.

4. Data pokok tanaman pangan yang dikumpulkan adalah luas panen dan produktivitas (hasil per hektar). Produksi tanaman pangan merupakan hasil perkalian antara luas panen dengan produktivitas. Pengumpulan data luas panen dilakukan setiap bulan dengan pendekatan area kecamatan di seluruh wilayah Indonesia. Pengumpulan data produktivitas dilakukan melalui pengukuran langsung pada plot ubinan berukuran 2½ m x 2½ m. Pengumpulan data produktivitas dilakukan setiap subround (empat bulanan) pada waktu panen petani.

4. *The main data of food crops that is collected consists of harvested area and productivity (yield per hectare). Food crops production is generated by harvested area multiplied by productivity. The harvested area data is collected every month using sub district area approach in all subdistrict in Indonesia. The productivity data collecting is conducted by a direct measurement in 2½m x 2½m crop cutting plot. It is conducted in every subround (four-monthly) at the time when farmers are harvesting their crops.*

5. **Luas panen tanaman hortikultura** adalah luas tanaman sayuran, buah-buahan, biofarmaka, dan tanaman hias yang diambil hasilnya/dipanen pada periode pelaporan.

5. ***Harvested area of horticulture*** is an area which results vegetable, fruit, medicinal and ornamental plant of crop harvested during the period of report.

6. **Luas panen untuk tanaman sayuran** adalah luas tanaman yang dipanen sekaligus/habis/dibongkar dan luas tanaman yang dipanen berkali-kali (lebih dari satu

6. ***Harvested area of vegetables*** is an area where entirely plants harvested/demolished and or several times/undemolished.
Entirely plants harvested/

kali)/belum habis.

Tanaman yang dipanen sekaligus/habis/dibongkar adalah tanaman yang sehabis panen langsung dibongkar/dicabut, terdiri dari bawang merah, bawang putih, bawang daun, kentang, kol/kubis, kembang kol, petsai/sawi, wortel, lobak, dan kacang merah.

Tanaman yang dipanen berkali-kali (lebih dari satu kali)/belum habis adalah tanaman yang pemanenannya lebih dari satu kali dan biasanya dibongkar apabila panen terakhir sudah tidak memadai lagi, terdiri dari: kacang panjang, cabe besar, cabe rawit, jamur, tomat, terung, buncis, ketimun, labu siam, kangkung, bayam, melon, semangka, dan blewah.

7. **Produksi hortikultura** adalah hasil menurut bentuk produk dari setiap tanaman sayuran, buah-buahan, biofarmaka dan tanaman hias yang diambil berdasarkan luas yang dipanen/tanaman yang menghasilkan pada bulan/triwulan laporan.
8. Bentuk produksi perkebunan adalah; kelapa, kakao, jambu mete dan pala.

***demolished** are plants usually harvested once and demolished to be substituted by other plants, consisting of: onion, garlic, leeks, potato, cabbage, cauli flower, mustard green, carrots, chinese radish, and red kidney beans.*

***Plants harvested several times/ undemolished** are plants usually harvested more than once and demolished in the case that the last harvest was economically not profitable. They consist of : yard long beans, chili, small chili, mushroom, tomatoes, egg plant, frech beans, cucumber, pumpkin/chajota, swamp cabbage, spinach, melon, watermelon, and muskmelon.*

7. **Horticulture production** is the standard production quantity form of vegetable, fruit, medicinal and ornamental plant based on harvested area/the number of production plants reported monthly/quarterly.
8. *Production of estates crops are as follows: coconut, cocoa, cashew and nutmeg.*

AGRICULTURE

9. Data Statistik Kehutanan sebagian besar merupakan data sekunder yang bersumber dari Dinas Kehutanan Provinsi Maluku.
 10. Kawasan hutan adalah wilayah tertentu yang berupa hutan, yang ditunjuk dan atau ditetapkan oleh pemerintah untuk dipertahankan keberadaannya sebagai hutan tetap. Hal ini untuk menjamin kepastian hukum mengenai status kawasan hutan, letak batas dan luas suatu wilayah tertentu yang sudah ditunjuk menjadi kawasan hutan tetap.
 11. Berdasarkan Undang-Undang No. 41 Tahun 1999 tentang Kehutanan, kawasan hutan dibagi ke dalam kelompok Hutan Konservasi, Hutan Lindung, dan Hutan Produksi.
 12. Hutan Konservasi adalah kawasan hutan dengan ciri khas tertentu, yang mempunyai fungsi pokok pengawetan keanekaragaman tumbuhan dan satwa serta ekosistemnya.
 13. Hutan Lindung adalah kawasan hutan yang mempunyai fungsi pokok sebagai perlindungan sistem penyangga kehidupan untuk mengatur tata air, mencegah banjir,
9. *Most of forestry statistics are secondary data obtained from the Forestry Service of Maluku Province.*
 10. *Forest Area is a specific territory of forest ecosystem determined and or decided by the government as a permanent forest. Such decision is important to maintain the size of forest area and to ensure its legitimation and boundary demarcation of permanent forest.*
 11. *In accordance to the Act on Forestry No. 41/1999, forest area is classified into Conservation Forest, Protection Forest and Production Forest.*
 12. *Conservation Forest is a forest area with specific characteristic established for the purposes of conservation of animals and plants species as well as their ecosystem.*
 13. *Protection Forest is a forest area designated to serve life support system, maintaining hydrological system, preventing flood, erosion control, seawater intrusion, and*

mengendalikan erosi, mencegah intrusi air laut, dan memelihara kesuburan tanah.

maintain land fertility.

14. Hutan Produksi adalah kawasan hutan yang mempunyai fungsi pokok memproduksi hasil hutan. Hutan produksi terdiri dari Hutan Produksi Tetap (HP), Hutan Produksi Terbatas (HPT), dan Hutan Produksi yang dapat dikonversi.
14. *Production Forest is a forest area designated mainly to promote sustainable forest production. Production forest is classified as permanent production forest, limited production forest, and convertible production forest.*
15. Hutan Konservasi terdiri dari: Kawasan suaka alam berupa Cagar Alam (CA) dan Suaka Margasatwa (SM); kawasan pelestarian alam berupa Taman Nasional (TN), Taman Hutan Raya (THR), dan Taman Wisata Alam (TWA); Taman Buru (TB). Taman Buru adalah kawasan hutan yang ditetapkan sebagai tempat wisata berburu.
15. *Conservation Forest is divided into: Sanctuary Reserve area consists of Strict Nature Reserve and Wildlife Sanctuary. Nature conservation area consists of National Park (TN), Grand Forest Park (THR), and Nature Recreation Park (TWA); Game Hunting Park (TB) Game Hunting Park is forest area devoted for game hunting recreation.*
16. Data peternakan bersumber dari Dinas Pertanian Kabupaten Maluku Tenggara Barat.
16. *Data of livestock are obtained from Agriculture Service of Maluku Tenggara Regency.*
17. Data statistik perikanan merupakan data sekunder yang bersumber dari Dinas Kelautan dan Perikanan Kabupaten Maluku Tenggara Barat. Statistik perikanan dibedakan atas data Perikanan Tangkap dan
17. *Fishery Statistics are secondary data obtained from Marine and Fishery Service of Maluku Tenggara Barat Regency. Fishery statistics are categorized into capture fisheries and aquaculture. Capture*

AGRICULTURE

Perikanan Budidaya. Perikanan Tangkap diklasifikasikan atas penangkapan ikan di laut dan penangkapan ikan di perairan umum. Perikanan Budidaya diklasifikasikan atas jenis budidaya yaitu budidaya laut, tambak, kolam, karamba, jaring apung, dan sawah.

fisheries are further classified into marine capture fisheries and inland open water capture fisheries. Aquaculture are further classified into several types of culture: marine culture, brackish water pond, fresh water pond, cage, floating net, and fish breeding in paddy fields.

18. Rumah Tangga Perikanan Tangkap adalah rumah tangga yang melakukan kegiatan penangkapan ikan/binatang air lainnya/tanaman air dengan tujuan sebagian/seluruh hasilnya untuk dijual.

18. A capture fishery household is a household conducting activities in catching fishes/other aquatic animals/aquatic plants, for which the products are wholly or partly to be sold.

19. Rumah Tangga Perikanan Budidaya adalah rumah tangga yang melakukan kegiatan budidaya ikan/binatang air lainnya/tanaman air dengan tujuan sebagian/seluruh hasilnya untuk dijual.

19. An aquaculture fishery household is a household conducting activities in culturing fishes/other aquatic animals/aquatic plants, for which the products are wholly or partly to be sold.

ULASAN**DESCRIPTION****Tanaman Pangan**

Data Luas Panen dan Produksi Tanaman Padi dan Palawija di Kabupaten Maluku Tenggara Barat keadaan Tahun 2017 yang meliputi: Padi Ladang, Jagung, Ketela Pohon, Ketela Rambat, Kacang Tanah, Kacang Hijau, Kacang-kacangan lainnya dan Ubi-ubian lainnya disajikan pada Tabel 5.1.1. sampai dengan Tabel 5.1.8.

Produksi padi ladang dan jagung pada tahun 2017 menurun jika dibandingkan dengan tahun 2016. Namun angka produktifitas tanaman padi ladang meningkat pada tahun 2017 dibandingkan tahun 2016, Hal ini berarti penurunan produksi sebagian besar dikarenakan penurunan luas tanam, sebagaimana ditunjukkan pada tabel 5.1.1. Sementara itu, produktivitas jagung menurun sebagaimana produksi dan luas tanam yang menurun.

Hortikultura

Data luas tanam, luas panen dan produksi tanaman hortikultura di Kabupaten Maluku Tenggara Barat pada Tahun 2013-2017 yang meliputi: sayur-sayuran dan buah-buahan disajikan secara rinci pada Tabel 5.2.1 sampai Tabel 5.2.4.

Kangkung merupakan sayuran yang memiliki jumlah produksi terbesar

Food Crops Agriculture

The data of harvested area and production of Paddy and Secondary Crops in Maluku Tenggara Barat Regency in 2017 include: Dry Land Paddy, Maize, Cassava, Sweet Potato, Peanut, Mung Beans, Other Pultes and Tuber see the Table 5.1.1 - 5.1.8.

Production of dry land paddy and corn in 2017 were decreased compared to 2016. Yet the productivity of dry land paddy increased in 2017 compared to 2016, it means the decrease in production mostly caused by the decrease of planted area, as shown in table 5.1.1. Meanwhile, the productivity of corn decreased following the decrease in production and planted area.

Horticulture

The data of planted area, harvested area and production of horticulture in Maluku Tenggara Barat Regency in 2013-2017 which includes: vegetables and fruits are presented with detail in Table 5.2.1 to Table 5.2.4.

Water spinach was the largest production among other vegetables in Maluku Tenggara Barat Regency in

diantara sayuran lain yang terdapat di Kabupaten Maluku Tenggara Barat pada tahun 2017 sebagaimana pada tahun sebelumnya, yaitu sebesar 131,05 ton. Sedangkan pisang merupakan buah-buahan yang memiliki jumlah produksi terbesar diantara buah-buahan lain, yaitu sebesar 3.807 ton.

Tanaman Perkebunan

Data Luas Panen dan Produksi Tanaman Perkebunan di Kabupaten Maluku Tenggara Barat keadaan Tahun 2016 yang meliputi: Kelapa, Kakao, Jambu Mete, dan Pala dapat dilihat pada Tabel 5.3.1 dan Tabel 5.3.2.

Produksi kelapa di Kabupaten Maluku Tenggara Barat pada tahun 2016 mencapai 38.033 ton, sama seperti pada tahun 2015.

Peternakan

Data Populasi Ternak dan Unggas serta jumlah ternak yang dipotong di Kabupaten Maluku Tenggara Barat keadaan tahun 2013-2017 dapat dilihat dengan jelas pada Tabel 5.4.1 sampai dengan Tabel 5.4.3.

Perikanan

Pada Tabel 5.5.1 sampai dengan Tabel 5.5.7 dapat dilihat Perkembangan Sub Sektor Perikanan di Kabupaten Maluku Tenggara Barat.

Rumput laut merupakan komoditas

2017, just like the previous year, which amounted to 131.05 tons. While banana was the largest production among other fruits, which amounted to 3.807 tons.

Estate Crops

The Datas of land area harvested and production of Estates in Maluku Tenggara Barat Regency in the year 2014 which include Coconut, Cacao, Cashew Nut, and Nutmeg served on the Table 5.3.1. and Table 5.3.2.

Coconut production in Maluku Tenggara Barat Regency in 2015 reached 38,033 tons, which is same as in 2015.

Livestock

The Data of Livestock Population and Poultry Population, and livestock slaughtered in Maluku Tenggara Barat Regency in 2013-2017 can be seen in detail on Table 5.4.1 up to Table 5.4.3.

Fisheries

In Tables 5.5.1 to 5.5.7 can be viewed the Development of Fisheries Sub Sector in Maluku Tenggara Barat Regency.

Seaweed is the main aquaculture

perikanan budidaya utama yang diusahakan di kabupaten Maluku tenggara barat. Jumlah produksi rumput laut di Kabupaten Maluku Tenggara Barat pada tahun 2017 sebesar 19.015,49 ton produksi basah, sedangkan produksi kering mencapai 2.795,74 ton. Produksi ini relative menurun dibandingkan tahun 2016.

commodities most commonly cultivated in Maluku Tenggara Barat Regency. Total production of seaweed in Maluku Tenggara Barat Regency in 2017 amounted to 19,015.49 tons in wet form, while dry production reached 2,795,74 tons. This figures is relatively decresed compared to the previous year.

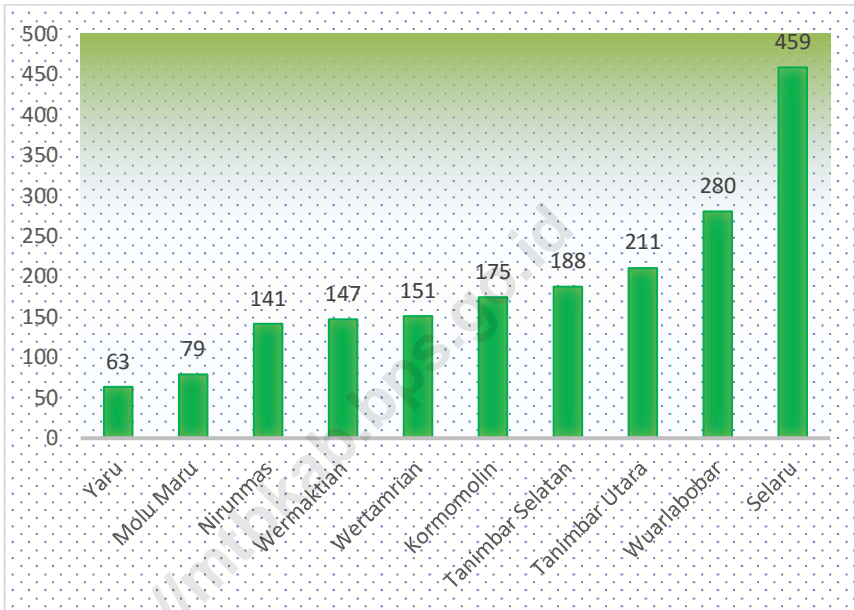
Kehutanan

Tabel 5.6.1 dan 5.6.2 menggambarkan luas lahan, Persentase kawasan hutan menurut Jenis Hutan, dan produksi kayu menurut kecamatan dan jenis kayu di Kabupaten Maluku Tenggara Barat.

Forestry

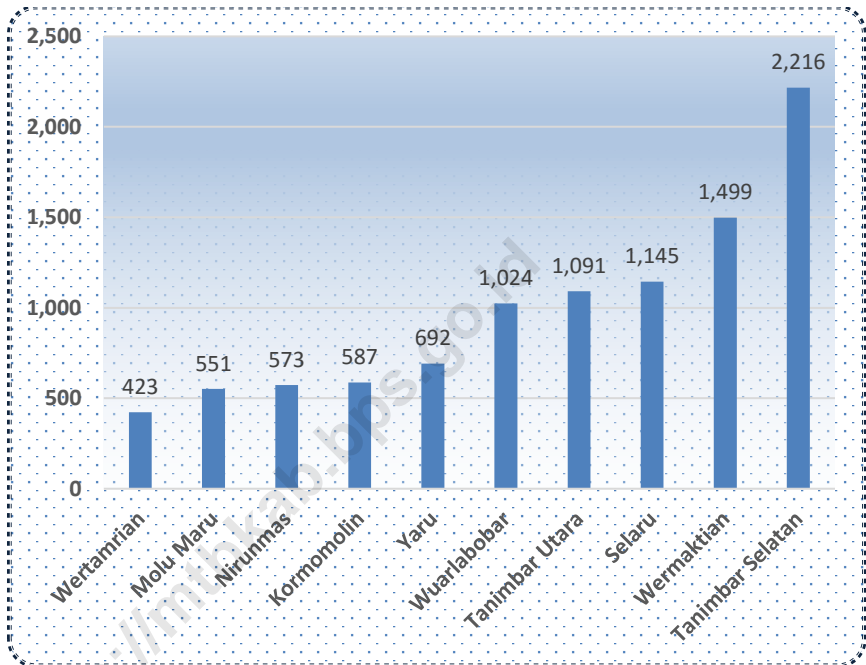
Table 5.6.1 and 5.6.2 describe the planted area, percentage of Forest Area by Type of Forest, and wood production by type of wood and subdistrict in Maluku Tenggara Barat Regency.

Gambar 6 Produksi Padi Ladang Menurut Kecamatan di Kabupaten Maluku Tenggara Barat (ton), 2017
Picture Production of Dry Land Paddy by Subdistrict in Maluku Tenggara Barat Regency, 2017



Sumber/Source: Dinas Pertanian Kabupaten Maluku Tenggara Barat / Agriculture Service of Maluku Tenggara Barat Regency

Gambar 7 Produksi Perikanan Tangkap Menurut Kecamatan di Kabupaten Maluku Tenggara Barat (ton), 2017
Picture Production of Captured Fishery by Subdistrict in Maluku Tenggara Barat Regency, 2017



Sumber/Source: Dinas Perikanan Kabupaten Maluku Tenggara Barat / Fishery Service of Maluku Tenggara Barat Regency

5.1 TANAMAN PANGAN/FOOD CROPS

Tabel 5.1.1 Luas Tanam, Luas Panen, Produksi, dan Produktivitas Padi Ladang Menurut Kecamatan di Kabupaten Maluku Tenggara Barat, 2013 – 2017
Planted Area, Harvested Area, Production, Productivity of Land Paddy by Subdistrict in Maluku Tenggara Barat Regency, 2013 – 2017

Kecamatan Subdistrict	Luas Tanam Planted Area (ha)	Luas Panen Harvested Area (ha)	Produksi Production (ton)	Produktivitas Productivity (kuintal/ha)
(1)	(2)	(3)	(4)	(5)
Tanimbar Selatan	74,00	75,00	187,50	25,00
Wertamrian	68,00	63,00	151,20	24,00
Wermaktian	83,00	72,00	146,88	20,40
Selaru	178,00	168,00	458,64	27,30
Tanimbar Utara	90,00	78,00	210,60	27,00
Yaru	36,00	33,00	63,36	19,20
Wuarlabobar	118,00	107,00	280,34	26,20
Nirunmas	84,00	74,00	141,34	19,10
Kormomolin	89,00	86,00	174,58	20,30
Molu Maru	49,00	43,00	79,12	18,40
2017	869,00	799,00	1 893,56	23,70
2016	1 130,00	1 034,00	2 409,00	23,30
2015	1 080,00	823,00	2 269,00	27,60
2014	1 315,00	1 269,50	3 277,50	25,82
2013	1 200,00	1 017,00	2 119,00	20,84

Sumber/Source: Dinas Pertanian Kabupaten Maluku Tenggara Barat / Agriculture Service of Maluku Tenggara Barat Regency

Tabel 5.1.2 Luas Tanam, Luas Panen, Produksi, dan Produktivitas Jagung Menurut Kecamatan di Kabupaten Maluku Tenggara Barat, 2013 – 2017
Planted Area Harvested Area, Production, Productivity of Maize by Subdistrict in Maluku Tenggara Barat Regency, 2013 – 2017

Kecamatan <i>Subdistrict</i>	Luas Tanam <i>Planted Area</i> (ha)	Luas Panen <i>Harvested Area</i> (ha)	Produksi <i>Production</i> (ton)	Produktivitas <i>Productivity</i> (kuintal/ha)
(1)	(2)	(3)	(4)	(5)
Tanimbar Selatan	74,00	75,00	187,50	25,00
Wertamrian	68,00	63,00	151,20	24,00
Wermaktian	83,00	72,00	146,88	20,40
Selaru	178,00	168,00	458,64	27,30
Tanimbar Utara	90,00	78,00	210,60	27,00
Yaru	36,00	33,00	63,36	19,20
Wuarlabobar	118,00	107,00	280,34	26,20
Nirunmas	84,00	74,00	141,34	19,10
Kormomolin	89,00	86,00	174,80	20,33
Molu Maru	49,00	43,00	71,12	16,54
2017	869,00	799,00	1 885,78	23,60
2016	988,00	860,00	2 447,00	28,50
2015	377,00	282,00	974,00	34,60
2014	1 043,00	1 014,60	3 235,93	31,89
2013	1 025,00	976,00	2 727,00	27,94

Sumber/Source: Dinas Pertanian Kabupaten Maluku Tenggara Barat / Agriculture Service of Maluku Tenggara Barat Regency

Tabel 5.1.3 Luas Tanam, Luas Panen, Produksi, dan Produktivitas Kacang Tanah Menurut Kecamatan di Kabupaten Maluku Tenggara Barat, 2013 – 2017
Planted Area, Harvested Area, Production, Productivity of Peanuts by Subdistrict in Maluku Tenggara Barat Regency, 2013 – 2017

Kecamatan <i>Subdistrict</i>	Luas Tanam <i>Planted Area</i> (ha)	Luas Panen <i>Harvested Area</i> (ha)	Produksi <i>Production</i> (ton)	Produktivitas <i>Productivity</i> (kuintal/ha)
(1)	(2)	(3)	(4)	(5)
Tanimbar Selatan	35,00	30,00	60,00	20,00
Wertamrian	24,00	22,00	48,00	21,82
Wermaktian	23,00	19,00	27,00	14,21
Selaru	84,00	74,00	148,00	20,00
Tanimbar Utara	113,00	108,00	205,00	18,98
Yaru	14,00	9,00	12,00	13,33
Wuarlabobar	60,00	53,00	69,00	13,02
Nirunmas	11,00	8,00	11,00	13,75
Kormomolin	26,00	17,00	30,00	17,65
Molu Maru	20,00	17,00	24,00	14,12
2017	410,00	357,00	634,00	17,76
2016	396,00	351,00	617,00	17,60
2015	377,00	341,00	657,00	19,30
2014	381,50	366,50	592,75	16,17
2013	326,00	293,00	473,00	16,10

Sumber/Source: Dinas Pertanian Kabupaten Maluku Tenggara Barat / Agriculture Service of Maluku Tenggara Barat Regency

Tabel 5.1.4 Luas Tanam, Luas Panen, Produksi, dan Produktivitas Kacang Hijau Menurut Kecamatan di Kabupaten Maluku Tenggara Barat, 2013 – 2017
Planted Area, Harvested Area, Production, Productivity of Mung Beans by Subdistrict in Maluku Tenggara Barat Regency, 2013 – 2017

Kecamatan <i>Subdistrict</i>	Luas Tanam <i>Planted Area</i> (ha)	Luas Panen <i>Harvested Area</i> (ha)	Produksi <i>Production</i> (ton)	Produktivitas <i>Productivity</i> (kuintal/ha)
(1)	(2)	(3)	(4)	(5)
Tanimbar Selatan	57,00	49,00	39,00	7,96
Wertamrian	98,00	86,00	78,00	9,07
Wermaktian	52,00	49,00	34,00	6,94
Selaru	67,00	61,00	56,00	9,18
Tanimbar Utara	48,00	43,00	31,00	7,21
Yaru	26,00	20,00	15,00	7,50
Wuarlabobar	59,00	52,00	32,00	6,15
Nirunmas	67,00	59,00	41,00	6,95
Kormomolin	39,00	35,00	25,00	7,14
Molu Maru	15,00	12,00	7,00	5,83
2017	528,00	466,00	358,00	7,68
2016	508,00	453,00	342,00	7,50
2015	655,00	580,00	487,00	8,40
2014	464,20	386,70	304,00	7,86
2013	421,00	373,00	335,00	8,98

Sumber/Source: Dinas Pertanian Kabupaten Maluku Tenggara Barat / Agriculture Service of Maluku Tenggara Barat Regency

Tabel 5.1.5 Luas Tanam, Luas Panen, Produksi, dan Produktivitas Kacang-Kacangan Lainnya Menurut Kecamatan di Kabupaten Maluku Tenggara Barat, 2013 – 2017
Planted Area, Harvested Area, Production, Productivity of Other Beans by Subdistrict in Maluku Tenggara Barat Regency, 2013 – 2017

Kecamatan <i>Subdistrict</i>	Luas Tanam <i>Planted Area</i> (ha)	Luas Panen <i>Harvested Area</i> (ha)	Produksi <i>Production</i> (ton)	Produktivitas <i>Productivity</i> (kuintal/ha)
(1)	(2)	(3)	(4)	(5)
Tanimbar Selatan	3,00	2,70	1,62	6,00
Wertamrian	3,50	3,30	2,41	7,30
Wermaktian	3,40	3,00	2,04	6,80
Selaru	5,00	4,60	4,04	8,78
Tanimbar Utara	7,50	7,30	5,18	7,10
Yaru	4,00	3,20	2,24	7,00
Wuarlabobar	3,20	2,90	2,29	7,90
Nirunmas	3,50	3,10	1,86	6,00
Kormomolin	3,70	3,50	1,89	5,40
Molu Maru	3,50	3,10	1,86	6,00
2017	40,30	36,70	25,43	6,93
2016	236,30	171,90	116,80	6,80
2015	846,00	559,80	1 595,60	28,50
2014	508,00	463,00	516,66	11,16
2013	467,00	418,00	326,20	7,80

Sumber/Source: Dinas Pertanian Kabupaten Maluku Tenggara Barat / *Agriculture Service of Maluku Tenggara Barat Regency*

Tabel 5.1.6 Luas Tanam, Luas Panen, Produksi, dan Produktivitas Ubi Kayu Menurut Kecamatan di Kabupaten Maluku Tenggara Barat, 2013 – 2017
Planted Area, Harvested Area, Production, and Productivity of Cassava by Subdistrict in Maluku Tenggara Barat Regency, 2013 – 2017

Kecamatan <i>Subdistrict</i>	Luas Tanam <i>Planted Area</i> (ha)	Luas Panen <i>Harvested Area</i> (ha)	Produksi <i>Production</i> (ton)	Produktivitas <i>Productivity</i> (kuintal/ha)
(1)	(2)	(3)	(4)	(5)
Tanimbar Selatan	105,00	103,00	1 444,00	140,20
Wertamrian	36,00	35,00	247,00	70,50
Wermaktian	59,00	58,00	640,00	110,40
Selaru	74,00	72,00	867,00	120,50
Tanimbar Utara	65,00	63,00	948,00	150,60
Yaru	34,00	53,00	638,00	120,50
Wuarlabobar	39,00	38,00	608,00	160,00
Nirunmas	21,00	20,00	242,00	121,20
Kormomolin	49,00	47,00	566,00	120,40
Molu Maru	27,00	25,00	201,00	80,60
2017	509,00	514,00	6 401,00	119,49
2016	491,00	480,00	5 989,00	124,80
2015	467,00	433,00	5 835,00	134,80
2014	498,80	487,80	6 432,90	131,88
2013	462,00	420,00	5 377,50	128,04

Sumber/Source: Dinas Pertanian Kabupaten Maluku Tenggara Barat / *Agriculture Service of Maluku Tenggara Barat Regency*

Tabel 5.1.7 Luas Tanam, Luas Panen, Produksi, dan Produktivitas Ubi Jalar Menurut Kecamatan di Kabupaten Maluku Tenggara Barat, 2013 – 2017
Planted Area, Harvested Area, Production, Productivity of Sweet Potatoes by Subdistrict in Maluku Tenggara Barat Regency, 2013 – 2017

Kecamatan <i>Subdistrict</i>	Luas Tanam <i>Planted Area</i> (ha)	Luas Panen <i>Harvested Area</i> (ha)	Produksi <i>Production</i> (ton)	Produktivitas <i>Productivity</i> (kuintal/ha)
(1)	(2)	(3)	(4)	(5)
Tanimbar Selatan	37,00	35,00	287,00	82,00
Wertamrian	21,00	20,00	127,00	63,50
Wermaktian	37,00	34,00	222,00	65,29
Selaru	34,00	31,00	192,00	61,94
Tanimbar Utara	29,00	37,00	247,00	66,76
Yaru	16,00	14,00	58,00	41,43
Wuarlabobar	29,00	26,00	127,00	48,85
Nirunmas	34,00	33,00	204,00	61,82
Kormomolin	49,00	48,00	263,00	54,79
Molu Maru	12,00	9,00	46,00	51,11
2017	298,00	287,00	1 773,00	61,78
2016	284,00	260,00	1 584,00	60,90
2015	250,00	213,00	1 321,00	62,10
2014	412,00	379,40	2 306,38	60,79
2013	362,00	328,00	1 934,60	58,98

Sumber/Source: Dinas Pertanian Kabupaten Maluku Tenggara Barat / *Agriculture Service of Maluku Tenggara Barat Regency*

Tabel 5.1.8 Luas Tanam, Luas Panen, Produksi, dan Produktivitas Ubi Lainnya Menurut Kecamatan di Kabupaten Maluku Tenggara Barat, 2013 – 2017
Planted Area, Harvested Area, Production, Productivity of Other Tubers by Subdistrict in Maluku Tenggara Barat Regency, 2013 – 2017

Kecamatan <i>Subdistrict</i>	Luas Tanam <i>Planted Area</i> (ha)	Luas Panen <i>Harvested Area</i> (ha)	Produksi <i>Production</i> (ton)	Produktivitas <i>Productivity</i> (kuintal/ha)
(1)	(2)	(3)	(4)	(5)
Tanimbar Selatan	109,00	102,00	856,00	83,92
Wertamrian	102,00	96,00	710,00	73,96
Wermaktian	92,00	87,00	713,00	81,95
Selaru	87,00	82,00	566,00	69,02
Tanimbar Utara	84,00	80,00	648,00	81,00
Yaru	59,00	59,00	413,00	70,00
Wuarlabobar	105,00	98,00	568,00	57,96
Nirunmas	161,00	155,00	1 116,00	72,00
Kormomolin	119,00	106,00	647,00	61,04
Molu Maru	60,00	52,00	307,00	59,04
2017	978,00	917,00	6 544,00	71,36
2016	914,00	866,00	6 194,00	71,50
2015	873,00	824,00	5 962,00	72,40
2014	826,30	781,10	5 817,71	74,48
2013	812,00	671,00	4 774,90	71,16

Sumber/Source: Dinas Pertanian Kabupaten Maluku Tenggara Barat / Agriculture Service of Maluku Tenggara Barat Regency

5.2 HORTIKULTURA/HORTICULTURE

Tabel 5.2.1 Luas Tanam Tanaman Sayuran Menurut Kecamatan di Kabupaten Maluku Tenggara Barat (ha), 2013 – 2017
Planted Area of Vegetable by Subdistrict in Maluku Tenggara Barat Regency (ha), 2013 - 2017

Kecamatan <i>Subdistrict</i>	Bawang Merah <i>Shallot</i>	Cabe Besar <i>Great Chili</i>	Cabe Rawit <i>Cayenne Pepper</i>	Kubis <i>Cabbage</i>	Wortel <i>Carrot</i>
(1)	(2)	(3)	(4)	(5)	(6)
Tanimbar Selatan	2,00	6,00	13,00	3,50	3,00
Wertamrian	1,50	4,00	5,00	2,50	2,50
Wermaktian	3,00	3,00	4,00	2,00	-
Selaru	8,00	4,00	3,00	4,00	-
Tanimbar Utara	7,00	4,00	6,00	4,00	2,00
Yaru	2,00	3,00	5,00	-	-
Wuarlabobar	3,00	4,00	5,00	4,00	2,50
Nirunmas	2,00	3,00	3,00	3,50	-
Kormomolin	8,00	3,00	5,00	1,00	-
Molu Maru	-	3,00	3,00	1,50	-
2017	36,50	37,00	52,00	26,00	10,00
2016	45,50	27,00	37,50	24,50	8,00
2015	39,50	14,90	26,50	17,00	5,00
2014	36,00	9,00	25,70	25,50	6,00
2013	35,00	7,80	23,80	24,00	5,10

Lanjutan Tabel / *Continued Table 5.2.1*

Kecamatan <i>Subdistrict</i>	Petsai <i>Mustard Green</i>	Kacang Panjang <i>Long Beans</i>	Buncis <i>Green Beans</i>	Bayam <i>Spinach</i>
(1)	(7)	(8)	(9)	(10)
Tanimbar Selatan	16,00	7,00	8,00	11,00
Wertamrian	6,00	5,00	4,50	5,00
Wermaktian	6,00	3,00	3,50	5,00
Selaru	10,00	4,00	3,00	8,50
Tanimbar Utara	6,00	4,00	2,50	7,00
Yaru	3,00	2,00	2,00	4,00
Wuarlabobar	3,00	2,00	2,00	3,00
Nirunmas	3,00	1,00	1,50	3,50
Kormomolin	3,00	2,00	2,00	3,50
Molu Maru	3,00	1,00	1,50	3,00
2017	59,00	31,00	30,50	53,50
2016	62,50	29,00	27,50	52,50
2015	47,00	17,10	16,50	42,50
2014	37,70	17,50	18,50	45,50
2013	36,90	17,20	17,30	44,80

Lanjutan Tabel / *Continued Table 5.2.1*

Kecamatan <i>Subdistrict</i>	Kangkung <i>Water Spinach</i>	Tomat <i>Tomato</i>	Ketimun <i>Cucumber</i>	Terong <i>Eggplant</i>
(1)	(11)	(12)	(13)	(14)
Tanimbar Selatan	20,00	9,00	7,00	12,50
Wertamrian	9,00	4,00	6,50	7,50
Wermaktian	7,00	3,00	4,00	3,50
Selaru	12,00	5,00	5,00	6,00
Tanimbar Utara	7,00	6,00	6,00	6,50
Yaru	9,00	4,00	3,00	5,00
Wuarlabobar	4,00	2,00	2,00	2,00
Nirunmas	5,00	4,00	4,50	3,00
Kormomolin	4,00	4,00	3,50	5,00
Molu Maru	4,00	2,00	2,50	2,00
2017	81,00	43,00	44,00	53,00
2016	80,00	39,00	42,50	50,50
2015	64,50	30,00	34,00	40,50
2014	120,00	31,50	34,50	45,50
2013	117,10	32,40	33,10	44,80

Sumber/Source: Dinas Pertanian Kabupaten Maluku Tenggara Barat / *Agriculture Service of Maluku Tenggara Barat Regency*

Tabel 5.2.2 Luas Panen Tanaman Sayuran Menurut Kecamatan di Kabupaten Maluku Tenggara Barat (ha), 2013 – 2017
Table *Harvested Area of Vegetable by Subdistrict in Maluku Tenggara Barat Regency (ha), 2013 – 2017*

Kecamatan <i>Subdistrict</i>	Bawang Merah <i>Shallot</i>	Cabe Besar <i>Great Chili</i>	Cabe Rawit <i>Cayenne Pepper</i>	Kubis <i>Cabbage</i>	Wortel <i>Carrot</i>
(1)	(2)	(3)	(4)	(5)	(6)
Tanimbar Selatan	1,50	5,00	12,00	3,00	3,00
Wertamrian	1,00	3,50	2,50	2,00	2,50
Wermaktian	1,50	2,50	3,50	1,50	-
Selaru	7,00	3,50	2,50	3,00	-
Tanimbar Utara	6,00	3,25	5,50	3,80	2,00
Yaru	1,50	2,50	4,50	-	-
Wuarlabobar	2,50	3,75	4,75	3,70	2,50
Nirunmas	1,50	2,75	2,75	2,50	-
Kormomolin	7,00	2,50	4,50	0,50	-
Molu Maru	-	3,50	2,50	1,00	-
2017	29,50	32,75	45,00	21,00	10,00
2016	45,50	27,00	37,50	24,50	8,00
2015	39,50	14,90	26,50	17,00	5,00
2014	36,00	9,00	25,70	25,50	6,00
2013	35,00	7,80	23,80	24,00	5,10

Lanjutan Tabel / *Continued Table 5.2.2*

Kecamatan <i>Subdistrict</i>	Petsai <i>Mustard Green</i>	Kacang Panjang <i>Long Beans</i>	Buncis <i>Green Beans</i>	Bayam <i>Spinach</i>
(1)	(7)	(8)	(9)	(10)
Tanimbar Selatan	16,00	6,00	7,00	10,50
Wertamrian	5,50	4,00	3,50	4,50
Wermaktian	5,00	2,00	3,00	4,00
Selaru	23,40	3,50	2,50	7,50
Tanimbar Utara	15,00	3,00	2,00	6,50
Yaru	1,68	1,50	1,50	3,00
Wuarlabobar	1,80	1,50	1,50	2,00
Nirunmas	1,40	0,50	1,00	2,50
Kormomolin	1,75	1,50	1,50	3,00
Molu Maru	3,60	0,75	1,00	2,50
2017	113,15	24,25	24,50	46,00
2016	62,50	29,00	27,50	52,50
2015	47,00	17,10	16,50	42,50
2014	37,70	17,50	18,50	45,50
2013	36,90	17,20	17,30	44,80

Lanjutan Tabel / *Continued Table 5.2.2*

Kecamatan <i>Subdistrict</i>	Kangkung <i>Water Spinach</i>	Tomat <i>Tomato</i>	Ketimun <i>Cucumber</i>	Terong <i>Eggplant</i>
(1)	(11)	(12)	(13)	(14)
Tanimbar Selatan	19,00	8,00	6,50	12,00
Wertamrian	8,50	3,50	6,00	7,00
Wermaktian	6,00	2,50	3,00	3,00
Selaru	11,00	4,00	4,00	5,50
Tanimbar Utara	6,00	5,00	5,00	6,00
Yaru	8,00	3,50	2,50	4,00
Wuarlabobar	3,50	1,50	1,50	1,50
Nirunmas	3,50	3,00	4,00	2,50
Kormomolin	3,00	3,00	3,00	4,50
Molu Maru	3,50	1,50	2,00	1,50
2017	72,00	35,50	37,50	47,50
2016	80,00	39,00	42,50	50,50
2015	64,50	30,00	34,00	40,50
2014	120,00	31,50	34,50	45,50
2013	117,10	32,40	33,10	44,80

Sumber/Source: Dinas Pertanian Kabupaten Maluku Tenggara Barat / *Agriculture Service of Maluku Tenggara Barat Regency*

Tabel 5.2.3 Produksi Tanaman Sayuran Menurut Kecamatan di Kabupaten Maluku Tenggara Barat (ton), 2013 – 2017
Table Production of Vegetable by Subdistrict in Maluku Tenggara Barat Regency (ton), 2013 – 2017

Kecamatan <i>Subdistrict</i>	Bawang Merah <i>Shallot</i>	Cabe Besar <i>Great Chili</i>	Cabe Rawit <i>Cayenne Pepper</i>	Kubis <i>Cabbage</i>	Wortel <i>Carrot</i>
(1)	(2)	(3)	(4)	(5)	(6)
Tanimbar Selatan	5,74	8,20	32,00	22,40	4,78
Wertamrian	3,63	4,30	4,20	8,10	3,59
Wermaktian	5,78	3,20	5,50	4,00	-
Selaru	27,20	4,73	6,80	15,99	-
Tanimbar Utara	17,79	3,00	14,50	19,30	2,23
Yaru	5,00	2,20	8,40	-	-
Wuarlabobar	7,52	2,70	5,80	14,85	4,07
Nirunmas	2,28	1,20	5,70	8,25	-
Kormomolin	17,52	1,90	10,60	1,55	-
Molu Maru	-	2,97	4,20	2,05	-
2017	92,46	34,40	97,70	96,49	14,67
2016	124,72	26,55	63,99	96,00	11,54
2015	119,50	18,20	61,95	77,60	8,60
2014	134,75	14,25	62,18	116,60	10,90
2013	130,50	13,90	60,40	115,70	9,30

Lanjutan Tabel / *Continued Table 5.2.3*

Kecamatan <i>Subdistrict</i>	Petsai <i>Mustard Green</i>	Kacang Panjang <i>Long Beans</i>	Buncis <i>Green Beans</i>	Bayam <i>Spinach</i>
(1)	(7)	(8)	(9)	(10)
Tanimbar Selatan	44,20	23,30	14,49	27,95
Wertamrian	10,92	12,75	3,64	9,40
Wermaktian	9,40	7,20	6,39	7,65
Selaru	23,40	12,20	8,75	19,55
Tanimbar Utara	15,00	10,80	6,90	15,60
Yaru	1,68	5,10	2,19	10,36
Wuarlabobar	1,80	5,10	2,85	1,55
Nirunmas	1,40	1,50	3,30	6,84
Kormomolin	1,75	5,20	1,40	7,35
Molu Maru	3,60	2,40	1,23	4,40
2017	113,15	72,80	51,14	110,65
2016	113,15	76,99	50,31	114,43
2015	53,00	64,00	37,00	109,80
2014	100,35	76,45	38,50	120,37
2013	97,30	75,40	35,60	120,60

Lanjutan Tabel / *Continued Table 5.2.3*

Kecamatan <i>Subdistrict</i>	Kangkung <i>Water Spinach</i>	Tomat <i>Tomato</i>	Ketimun <i>Cucumber</i>	Terong <i>Eggplant</i>
(1)	(11)	(12)	(13)	(14)
Tanimbar Selatan	44,00	18,28	12,00	27,40
Wertamrian	18,57	7,95	7,50	15,85
Wermaktian	9,20	6,20	3,90	7,50
Selaru	23,00	9,80	6,20	13,50
Tanimbar Utara	10,50	6,50	6,80	7,78
Yaru	10,70	8,60	5,10	10,00
Wuarlabobar	4,50	3,19	0,60	5,30
Nirunmas	5,10	7,50	4,30	7,70
Kormomolin	3,08	3,80	3,90	11,38
Molu Maru	2,40	3,17	2,40	3,50
2017	131,05	74,99	52,70	109,91
2016	130,12	74,16	57,50	100,55
2015	186,90	64,70	52,70	111,05
2014	219,06	75,55	55,80	146,85
2013	217,80	75,00	54,20	145,40

Sumber/Source: Dinas Pertanian Kabupaten Maluku Tenggara Barat / *Agriculture Service of Maluku Tenggara Barat Regency*

Tabel 5.2.4 Produksi Buah-buahan Menurut Kecamatan di Kabupaten Maluku Tenggara Barat (ton), 2013-2017
Production of Fruits by Subdistrict in Maluku Tenggara Barat Regency (ton), 2013-2017

Kecamatan <i>Subdistrict</i>	Mangga <i>Mango</i>	Jeruk <i>Orange</i>	Pisang <i>Banana</i>	Pepaya <i>Papaya</i>
(1)	(2)	(3)	(4)	(5)
Tanimbar Selatan	178,00	6,20	614,00	99,00
Wertamrian	123,00	-	514,00	35,60
Wermaktian	99,00	14,25	210,00	15,20
Selaru	805,00	-	404,50	29,30
Tanimbar Utara	37,50	-	908,00	65,00
Yaru	15,10	83,50	418,00	9,70
Wuarlabobar	29,40	-	143,00	10,60
Nirunmas	18,80	-	352,00	10,90
Kormomolin	30,00	-	165,00	9,90
Molu Maru	10,50	-	79,00	4,30
2017	1 346,30	103,95	3 807,50	289,50
2016	1 332,20	99,85	3 792,00	286,80
2015	841,30	101,00	3 737,00	283,10
2014	846,40	101,00	3 744,00	288,00
2013	822,70	3 562,50	3 506,14	302,41

Lanjutan Tabel / *Continued Table 5.2.4*

Kecamatan <i>Subdistrict</i>	Nanas <i>Pineapple</i>	Sukun <i>Bread Tree</i>	Nangka <i>Fruit Tree</i>
(1)	(6)	(7)	(8)
Tanimbar Selatan	0,70	139,70	23,00
Wertamrian	0,05	50,40	12,50
Wermaktian	0,08	45,60	8,40
Selaru	0,42	47,30	4,30
Tanimbar Utara	0,72	83,20	14,70
Yaru	-	10,30	2,40
Wuarlabobar	0,65	25,10	3,80
Nirunmas	-	20,30	2,70
Kormomolin	0,76	34,20	7,00
Molu Maru	-	6,10	3,40
2017	3,38	462,20	82,20
2016	2,63	460,40	80,40
2015	2,61	123,10	461,60
2014	2,65	128,00	464,00
2013	0,78	125,88	478,61

Sumber/Source: Dinas Pertanian Kabupaten Maluku Tenggara Barat / *Agriculture Service of Maluku Tenggara Barat Regency*

5.3 PERKEBUNAN/*ESTATE*

Tabel 5.3.1 Luas Tanaman Perkebunan Menurut Kecamatan dan Jenis Tanaman di Kabupaten Maluku Tenggara Barat (ha), 2013 – 2017
Planted Area of Estate Crops by Subdistrict and Commodity in Maluku Tenggara Barat Regency (ha), 2013 – 2017

Kecamatan <i>Subdistrict</i>	Kelapa <i>Coconut</i>	Kakao <i>Cocoa</i>	Jambu Mete <i>Cashew</i>	Pala <i>Nutmeg</i>
(1)	(2)	(3)	(4)	(5)
Tanimbar Selatan	3 036,00	28,00	138,00	-
Wertamrian	2 791,00	21,00	114,00	-
Wermaktian	3 045,00	-	94,00	-
Selaru	3 706,00	-	305,00	3,00
Tanimbar Utara	3 035,00	20,00	180,00	-
Yaru	2 432,00	-	123,00	-
Wuarlabobar	2 369,00	-	90,00	-
Nirunmas	3 021,00	11,00	37,00	-
Kormomolin	2 357,00	31,00	45,00	12,00
Molu Maru	97,00	-	11,00	-
2017	25 889,00	111,00	1 137,00	15,00
2016	25 862,00	108,00	1 137,00	12,00
2015	25 842,00	108,00	1 137,00	12,00
2014	25 242,00	38,00	1 137,00	12,00
2013	25 060,00	587,00	6 151,00	12,20

Sumber/Source: Dinas Pertanian Kabupaten Maluku Tenggara Barat / *Agriculture Service of Maluku Tenggara Barat Regency*

Tabel 5.3.2 **Produksi Tanaman Perkebunan Menurut Kecamatan dan Jenis Tanaman di Kabupaten Maluku Tenggara Barat (ton), 2013 – 2017**
Production of Estate Crops by Subdistrict and Commodity in Maluku Tenggara Barat Regency (ton), 2013 – 2017

Kecamatan <i>Subdistrict</i>	Kelapa <i>Coconut</i>	Kakao <i>Cocoa</i>	Jambu Mete <i>Cashew</i>	Pala <i>Nutmeg</i>
(1)	(2)	(3)	(4)	(5)
Tanimbar Selatan	4 524,00	2,80	45,00	-
Wertamrian	4 185,50	4,20	33,50	-
Wermaktian	4 672,00	-	19,50	-
Selaru	5 311,50	-	62,00	-
Tanimbar Utara	4 552,50	-	51,50	-
Yaru	3 648,00	-	11,50	-
Wuarlabobar	3 553,00	-	12,50	-
Nirunmas	4 121,50	-	14,00	-
Kormomolin	3 494,50	3,10	22,50	0,10
Molu Maru	11,00	-	2,50	-
2017	38 073,50	10,10	274,50	0,10
2016	38 033,00	10,10	267,00	0,10
2015	38 033,00	10,10	267,00	0,10
2014	37 863,00	9,20	260,00	0,10
2013	44 155,00	3,53	5 862,91	0,10

Sumber/Source: Dinas Pertanian Kabupaten Maluku Tenggara Barat / *Agriculture Service of Maluku Tenggara Barat Regency*

5.4 PETERNAKAN/LIVESTOCK

Tabel 5.4.1 Populasi Ternak Menurut Kecamatan di Kabupaten Maluku Tenggara Barat (ekor), 2013 – 2017
Table *Livestock Population by Subdistrict in Maluku Tenggara Barat Regency (head), 2013 – 2017*

Kecamatan <i>Subdistrict</i>	Sapi Potong <i>Cow</i>	Kerbau <i>Buffalo</i>	Kambing <i>Goat</i>	Kuda <i>Horse</i>	Babi <i>Pig</i>
(1)	(2)	(3)	(4)	(5)	(6)
Tanimbar Selatan	925	8	243	1	1 977
Wertamrian	364	45	80	1	1 981
Wermaktian	62	10	-	-	1 211
Selaru	165	-	61	-	1 524
Tanimbar Utara	188	-	338	-	1 620
Yaru	-	-	370	-	1 105
Wuarlabobar	-	-	390	17	142
Nirunmas	105	-	95	1	417
Kormomolin	25	31	362	2	195
Molu Maru	-	-	95	-	95
2017	1 834	94	2 034	22	10 267
2016	1 563	65	1 570	0	9 205
2015	1 528	53	1 529	12	9 015
2014	1 490	52	1 159	12	8 763
2013	1 422	50	987	-	8 652

Sumber/Source: Dinas Pertanian Kabupaten Maluku Tenggara Barat / Agriculture Service of Maluku Tenggara Barat Regency

Tabel 5.4.2 Jumlah Ternak yang Dipotong di Rumah Potong Hewan Menurut Kecamatan di Kabupaten Maluku Tenggara Barat (ekor), 2013 – 2017
Livestock Slaughtered at Slaughtering House by Subdistrict in Maluku Tenggara Barat Regency (head), 2013 – 2017

Kecamatan <i>Subdistrict</i>	Sapi Potong <i>Cow</i>	Kerbau <i>Buffalo</i>	Kambing <i>Goat</i>	Babi <i>Pig</i>
(1)	(2)	(3)	(4)	(5)
Tanimbar Selatan	88,00	-	23,00	475,00
Wertamrian	8,00	4,00	8,00	115,00
Wermaktian	-	-	-	267,00
Selaru	5,00	-	9,00	61,00
Tanimbar Utara	15,00	-	25,00	285,00
Yaru	-	-	12,00	95,00
Wuarlabobar	-	-	30,00	45,00
Nirunmas	7,00	-	8,00	76,00
Kormomolin	-	3,00	4,00	55,00
Molu Maru	-	-	3,00	36,00
2017	123,00	7,00	122,00	1 510,00
2016	45,00	17,00	284,00	395,00
2015	59,00	14,00	233,00	107,00
2014	57,00	10,00	229,00	105,00
2013	125,00	8,00	226,00	102,00

Sumber/Source: Dinas Pertanian Kabupaten Maluku Tenggara Barat / Agriculture Service of Maluku Tenggara Barat Regency

Tabel 5.4.3 Populasi Unggas Menurut Kecamatan di Kabupaten Maluku Tenggara Barat, 2013-2017
Table Poultry Population by Subdistrict in Maluku Tenggara Barat Regency, 2013-2017

Kecamatan	Ayam Kampung	Ayam Pedaging	Itik
<i>Subdistrict</i>	<i>Domestic Chicken</i>	<i>Broiler</i>	<i>Ducks</i>
(1)	(2)	(4)	(5)
Tanimbar Selatan	2 458	-	75
Wertamrian	2 482	-	35
Wermaktian	1 495	-	-
Selaru	1 279	-	45
Tanimbar Utara	1 665	-	58
Yaru	1 182	-	65
Wuarlabobar	870	-	120
Nirunmas	1 362	-	-
Kormomolin	1 546	-	8
Molu Maru	946	-	-
2017	15 285	-	406
2016	12 604	-	300
2015	12 251	-	222
2014	11 834	-	218
2013	11 109	1 500	113

Sumber/Source: Dinas Pertanian Kabupaten Maluku Tenggara Barat / Agriculture Service of Maluku Tenggara Barat Regency

5.5 PERIKANAN/FISHERY

Tabel 5.5.1 Jumlah Rumah Tangga Perikanan dan Nelayan Menurut Kecamatan di Kabupaten Maluku Tenggara Barat, 2013 – 2017
Number of Fishery Households and Fishermen by Subdistrict in Maluku Tenggara Barat Regency, 2013 – 2017

Kecamatan <i>Subdistrict</i>	Rumah Tangga Perikanan <i>Fishing Household</i>	Nelayan <i>Fisherman</i>
(1)	(2)	(3)
Tanimbar Selatan	703	2 119
Wertamrian	181	518
Wermaktian	480	1 356
Selaru	629	1 730
Tanimbar Utara	403	1 340
Yaru	311	1 021
Wuarlabobar	538	1 508
Nirunmas	265	683
Kormomolin	173	447
Molu Maru	249	570
2017	3 932	11 292
2016	3 789	11 425
2015	3 116	9 685
2014	3 003	9 501
2013	2 859	9 501

Sumber/Source: Dinas Perikanan Kabupaten Maluku Tenggara Barat / *Fishery Service of Maluku Tenggara Barat Regency*

Tabel 5.5.2 Produksi dan Nilai Perikanan Tangkap Menurut Kecamatan di Kabupaten Maluku Tenggara Barat, 2013 – 2017
Production And Value of Captured Fishery by Subdistrict in Maluku Tenggara Barat Regency, 2013 – 2017

Kecamatan <i>Subdistrict</i>	Produksi <i>Production</i> (ton)	Nilai <i>Value</i> (milyar rupiah / <i>billion rupiahs</i>)
(1)	(2)	(3)
Tanimbar Selatan	2 216,00	33,45
Wertamrian	423,00	5,71
Wermaktian	1 499,00	23,02
Selaru	1 145,00	19,28
Tanimbar Utara	1 091,00	16,95
Yaru	692,00	10,05
Wuarlabobar	1 024,00	14,82
Nirunmas	573,00	8,19
Kormomolin	587,00	8,40
Molu Maru	551,00	8,98
2017	9 801,00	148,85
2016	9 702,54	151,01
2015	9 425,31	125,10
2014	8 708,26	113,48
2013	8 570,56	111,41

Sumber/Source: Dinas Perikanan Kabupaten Maluku Tenggara Barat / *Fishery Service of Maluku Tenggara Barat Regency*

Tabel 5.5.3 Produksi dan Nilai Perikanan Tangkap Menurut Jenis Ikan di Kabupaten Maluku Tenggara Barat, 2013 – 2017
Table *Production And Value of Captured Fishery by Kind of Fish in Maluku Tenggara Barat Regency, 2013-2017*

Jenis Ikan <i>Kind of Fish</i>	Produksi <i>Production</i> (ton)	Nilai <i>Value</i> (milyar rupiah / <i>billion rupiahs</i>)
(1)	(2)	(3)
Pelagis Kecil / <i>Small Pelagic</i>	1 556,91	14,83
Pelagis Besar / <i>Big Pelagic</i>	1 393,87	25,95
Demersal / <i>Demersal</i>	6 552,71	88,44
Lain-lain / <i>Others</i>	333,85	19,63
2017	9 801,34	148,
2016	9 702,54	151,01
2015	9 425,32	125,1
2014	8 708,73	113,48
2013	8 570,56	111,41

Sumber/Source: Dinas Perikanan Kabupaten Maluku Tenggara Barat / *Fishery Service of Maluku Tenggara Barat Regency*

Tabel 5.5.4 Jumlah Perahu/Kapal Menurut Jenis dan Kecamatan di Kabupaten Maluku Tenggara Barat, 2013 – 2017
Number of Fishing Boats by Type and Subdistrict in Maluku Tenggara Barat Regency, 2013 – 2017

Kecamatan <i>Subdistrict</i>	Perahu Tanpa Motor <i>Non Powered Boat</i>				Perahu Motor Tempel	Kapal Motor
	Jukung <i>Jukung</i>	Kecil <i>Small</i>	Sedang <i>Middle</i>	Besar <i>Big</i>	<i>Out Board Motor Boat</i>	<i>Motor Boat</i>
(1)	(2)	(3)	(4)	(5)	(6)	(7)
Tanimbar Selatan	467	303	262	61	325	67
Wertamrian	89	68	53	32	78	-
Wermaktian	266	257	197	75	266	12
Selaru	310	274	291	88	360	30
Tanimbar Utara	144	135	52	44	136	32
Yaru	141	144	145	31	141	-
Wuarlabobar	188	119	174	36	176	11
Nirunmas	66	121	130	49	161	13
Kormomolin	65	77	26	17	79	-
Molu Maru	43	139	119	36	155	-
2017	1779	1637	1449	469	1877	165
2016	1691	1620	1258	483	1668	154
2015	1373	1555	1231	475	1133	133
2014	1397	1526	1254	510	1034	79
2013	1571	1213	1253	510	1034	79

Sumber/Source: Dinas Perikanan Kabupaten Maluku Tenggara Barat / Fishery Service of Maluku Tenggara Barat Regency

Tabel 5.5.5 Jumlah Alat Penangkap Ikan Menurut Jenis dan Kecamatan di Kabupaten Maluku Tenggara Barat, 2013 – 2017
Number of Fishing Gear by Type and Subdistrict in Maluku Tenggara Barat Regency, 2013 – 2017

Kecamatan Subdistrict	Jaring Insang Gillnet	Jaring Angkat Lifnet	Pancing Fishing	Perangkap Trap	Lainnya Others
(1)	(3)	(4)	(5)	(6)	(7)
Tanimbar Selatan	817	120	1 575	497	1 044
Wertamrian	558	-	463	65	226
Wermaktian	558	181	1 002	226	741
Selaru	888	3	1 475	435	799
Tanimbar Utara	237	3	773	223	678
Yaru	436	4	930	265	559
Wuarlabobar	454	103	391	558	558
Nirunmas	366	19	577	101	242
Kormomolin	222	-	410	43	47
Molu Maru	322	-	613	115	185
2017	4 858	433	8 209	2 528	5 079
2016	4 328	323	6 577	1 392	8 059
2015	3 319	270	6 577	1 392	8 059
2014	3 189	237	6 577	1 392	8 020
2013	2 457	236	5 621	1 293	7 350

Sumber/Source: Dinas Perikanan Kabupaten Maluku Tenggara Barat / Fishery Service of Maluku Tenggara Barat Regency

Tabel 5.5.6 Jumlah Rumah Tangga Budidaya dan Pembudidaya di Kabupaten Maluku Tenggara Barat, 2013 – 2017
Number of Aquaculture Fishery Household and Planter by Type and Subdistrict in Maluku Tenggara Barat Regency, 2013 – 2017

Kecamatan <i>Subdistrict</i>	Rumput Laut <i>Seaweed</i>	
	Rumah Tangga Budidaya <i>Plantation Houshold</i>	Pembudidaya <i>Planter</i>
(1)	(2)	(3)
Tanimbar Selatan	122	267
Wertamrian	10	16
Wermaktian	1 022	2 248
Selaru	1 120	2 252
Tanimbar Utara	342	712
Yaru	19	32
Wuarlabobar	430	948
Nirunmas	56	172
Kormomolin	5	7
Molu Maru	376	578
2017	3 502	7 232
2016	3 663	7 232
2015	3 663	7 232
2014	3 946	8 022
2013	3 974	8 288

Tabel 5.5.7 Produksi dan Nilai Perikanan Budidaya Menurut Tipe dan Kecamatan di Kabupaten Maluku Tenggara Barat, 2013 – 2017
Table *Production and Value of Aquaculture Fishery by Type and Subdistrict in Maluku Tenggara Barat Regency, 2013 – 2017*

Kecamatan Subdistrict	Rumput Laut Seaweed			
	Produksi Basah Wet Production		Produksi Kering Dry Production	
	Ton	Milyar Rupiah Billion Rupiahs	Ton	Milyar Rupiah Billion Rupiahs
(1)	(2)	(3)	(4)	(5)
Tanimbar Selatan	1 241,08	6,21	155,14	1,4
Wertamrian	-	-	-	-
Wermaktian	7 230,1	36,15	903,76	8,13
Selaru	4 788,29	23,94	598,54	5,39
Tanimbar Utara	2 776,02	13,88	347,	3,12
Yaru	-	-	-	-
Wuarlabobar	2 980,	14,9	372,5	3,35
Nirunmas	-	-	-	-
Kormomolin	-	-	-	-
Molu Maru	3.350.42	16,75	418,8	3,77
2017	19 015,49	111,83	2 795,74	25,16
2016	29 587,28	147,93	3 698,41	33,28
2015	85 717,95	428,59	10 714,75	96,43
2014	82 157,64	410,79	10 361,77	106,18
2013	44 347,94	221,74	5 543,49	49,89

5.6 KEHUTANAN/*FORESTRY*

Tabel 5.6.1 Luas dan Persentase Kawasan Hutan Menurut Jenis Hutan di Kabupaten Maluku Tenggara Barat (ha), 2017
Table Forest Area and Percentage by Type of Forest in Maluku Tenggara Barat Regency (ha), 2017

Jenis Hutan <i>Type of Forest</i>	Luas <i>Area</i>	<i>Persen</i> Percent
(1)	(2)	(3)
Hutan Konversi <i>Conversion Forest</i>	77 199	18,40
Hutan Lindung <i>Protection Forest</i>	13 010	3,10
Hutan Produksi Terbatas <i>Limited Production Forest</i>	78 165	18,63
Hutan Produksi Tetap <i>Definitive Production Forest</i>	112 045	26,71
Hutan Produksi Konversi <i>Production Conversion Forest</i>	139 048	33,15
Jumlah/ <i>Total</i>	419 467	100

Sumber/Source: Dinas Kehutanan Provinsi Maluku / *Forestry Service of Maluku Province*

Tabel

5.6.2

Produksi Kayu Menurut Kecamatan di Kabupaten Maluku Tenggara Barat (m³), 2013-2017

Table

Production of Wood by Subdistrict in Maluku Tenggara Barat Regency (m³), 2013-2017

Kecamatan	Kayu Meranti	Kayu Rimba Campuran	Kayu Indah	Kayu Lenggua	Lainnya	Jumlah
<i>District</i>	<i>Meranti</i>	<i>Mix Jungle Wood</i>	<i>Beautiful Wood</i>	<i>Lenggua</i>	<i>Other</i>	<i>Total</i>
-1	-2	-3	-4	-5	-6	-7
Tanimbar Selatan	27,00	47,00	-	4,50	-	78,50
Wertamrian	-	18,97	-	3,00	3,00	24,97
Wermaktian	14,50	47,70	-	9,57	-	71,77
Selaru	-	-	-	-	-	0,00
Tanimbar Utara	-	-	-	-	-	0,00
Yaru	-	-	-	-	-	0,00
Wuarlabobar	-	-	-	-	-	0,00
Nirunmas	-	6,00	-	-	-	6,00
Kormomolin	-	-	-	-	-	0,00
Molu Maru	-	-	-	-	-	0,00
2017	41,50	119,67	-	17,07	3,00	181,24

BAB 6
INDUSTRI,
PERTAMBANGAN DAN ENERGI
INDUSTRY, MINING AND ENERGY

 **LISTRIK** 
ELECTRICITY

LISTRIK TERJUAL 
ELECTRICITY CONSUMPTION
23.612.388 KWH

NILAI **24.45** **MILYAR**
VALUE BILLION IDR


PELANGGAN
CUSTOMERS

19.643

BY: **PT. PLN PERSERO-CABANG SAUMLAKI**

PENJELASAN TEKNIS**TECHNICAL NOTES**

- | | |
|---|--|
| <ol style="list-style-type: none"> 1. Data perindustrian bersumber dari Dinas Perindustrian, Perdagangan dan Ketenagakerjaan Kabupaten Maluku Tenggara Barat. 2. Menurut UU No.11 Tahun 1967, bahan tambang tergolong menjadi 3 jenis : yakni Golongan A (yang disebut sebagai bahan strategis), Golongan B (bahan vital), dan Golongan C (bahan tidak strategis dan tidak vital). 3. Kebutuhan listrik di Kabupaten Maluku Tenggara Barat, dipenuhi oleh PT. PLN (Persero) Wilayah IX Cabang Tual yang mempunyai 1 ranting dan 3 sub ranting masing-masing Ranting Saumlaki, Sub Ranting Larat, Adaut, dan Seira 4. Pelanggan adalah individu atau kelompok, baik rumah tangga, perusahaan atau institusi non profit yang membeli air bersih dari perusahaan air bersih. 5. Air disalurkan adalah volume air bersih dari perusahaan air bersih daerah (PDAM). | <ol style="list-style-type: none"> 1. <i>Industrial Data are obtained from Industry, Trade and Labor Service of Maluku Tenggara Barat Regency.</i> 2. <i>According to Law 11 of 1967, mining materials classified into 3 types: namely Group A (considered as a strategic material), Group B (vital materials), and Group C (non strategic and non vital).</i> 3. <i>Electricity necessity in Maluku Tenggara Barat Regency, fulfilled by PT. PLN (Persero) Territory IX Branch of Tual, which has 1 Sub Branches and 3 Sub Small Branches, that is Sub Branch Saumlaki, Sub Small Branch Larat, Adaut, and Seira.</i> 4. <i>Customers are individuals or groups, whether household, company or non-profit institutions that buy water supply from water supply establishment.</i> 5. <i>Distributed water is the volume of water supply from regional water supply establishment (PDAM).</i> |
|---|--|

ULASAN**DESCRIPTION****Perindustrian**

Sektor Industri merupakan sektor utama dalam perekonomian Indonesia, hal ini disebabkan karena sektor ini memberikan nilai tambah bagi sektor – sektor ekonomi lainnya. Di Kabupaten Maluku Tenggara Barat, sektor ini seluruhnya didominasi oleh industry mikro kecil.

Jumlah pelaku usaha industry di Kabupaten Maluku Tenggara Barat pada tahun 2017 sebanyak 467 dengan 405 di antaranya pelaku usaha industry mikro dan 62 pelaku usaha kecil. Jumlah penerapan tenaga kerja di sektor ini pada tahun 2017 sebesar 1.641 pekerja.

Perkembangan industry secara rinci di Kabupaten Maluku Tenggara Barat dapat dilihat pada Tabel 6.1.1 dan Tabel 6.1.2.

Pertambangan

Pertambangan adalah suatu kegiatan pengambilan endapan bahan galian berharga dan bernilai ekonomis dari dalam kulit bumi, di bawah permukaan bumi, dan di bawah permukaan air. Untuk Kabupaten Maluku Tenggara Barat sendiri kegiatan pertambangan yang ada hanya penggalan bahan-bahan galian yang termasuk dalam bahan galian C seperti

Industry

Industry sector is a major sector in Indonesia's economy, this because the sector gives value added to other economic sectors. In Maluku Tenggara Barat Regency, this sector is mostly dominated by micro and small industry.

Total entrepreneurs in industrial sector in Maluku Tenggara in 2017 were 467 with 405 among others were micro industries and 62 small industries. Total labour absorb in the sector in 2017 were as many as 1,641 labours.

The Development of Industrial sector in Maluku Tenggara Barat Regency in more detail can be seen on the Tables 6.1.1 and Table 6.1.2.

Mining

Mining is an activity of taking valued quarrying material from within the earth layer, under earth surface, and under water level. In maluku Tenggara Barat Regency, the mining sector there were only excavation of dig material which included in C category which presented in Tabel 6.2.1.

pada Tabel 6.2.1.

Bahan galian kategori C di Kabupaten Maluku Tenggara Barat terdiri dari batu (berupa batu karang dan batu kerikil), pasir, dan tanah. Pada tahun 2017, jumlah produksi batu kerikil dan batu karang masing sebanyak 10.264,05 ton dan 8.067,51 ton. Jumlah ini menurun lebih dari setengah produksi tahun sebelumnya. Produksi pasir dan tanah secara rinci dapat dilihat pada tabel 6.2.1.

Energi

Data daya terpasang, produksi dan distribusi listrik di Kabupaten Maluku Tenggara Barat dapat dilihat pada tabel 6.3.1.

Banyaknya Pelanggan PDAM pada akhir Tahun 2017 adalah 6.215 pelanggan dengan jumlah air yang disalurkan sebesar 959.439 m³. Nilai Produksi PDAM pada tahun tersebut sebesar 6.465.312 ribu rupiah seperti terlihat dari Tabel 6.3.2 sampai dengan Tabel 6.3.4.

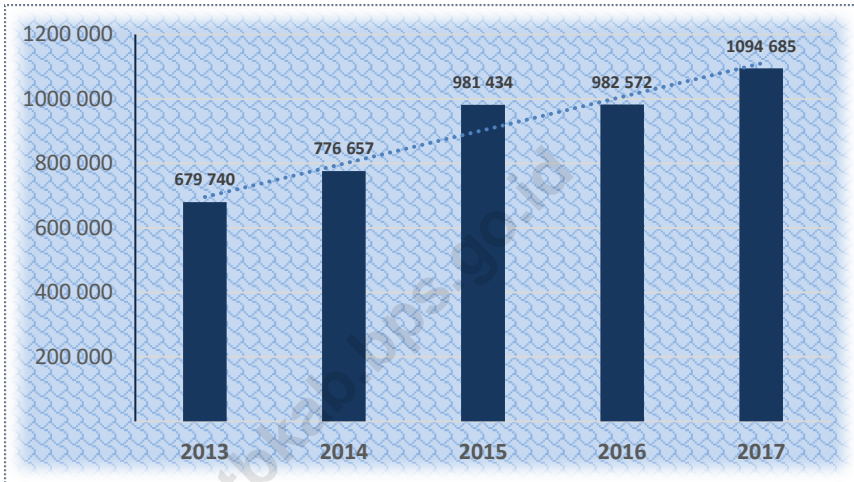
Dig material in C category in Maluku Tenggara Barat Regency consists of stone (coral and pebble stone), sand, and soil. In 2017, the production of coral and pebble stones were 10,264.05 tons and 8,067.51 tons consecutively. The number were decreased more than half of the production in the previous year. Production of sand and soil can be seen in more detail in table 6.2.1.

Energy

The data of Installed Capacity, Production, and Distribution of Electricity in Maluku Tenggara Barat Regency can be seen in Table 6.3.1.

The number of customers of regional water supply company in 2017 were 6,215 customers with the amount of water delivered 959,439 m³. The production value were 6,465,312 thousand rupiahs as seen from Tables 6.3.2- 6.3.4.

Gambar 8 Banyaknya Air Minum yang Disalurkan di Kabupaten Maluku Tenggara Barat (m3), 2013 – 2017
Picture **Volume of Distibuted Water in Maluku Tenggara Barat Regency (m3), 2013 – 2017**



Sumber/Source: Perusahaan Daerah Air Minum, Kabupaten Maluku Tenggara Barat / *Regional Water Supply Company, Maluku Tenggara Barat Regency*

6.1 INDUSTRI/INDUSTRY

Tabel 6.1.1 Banyaknya Pelaku Usaha dan Tenaga Kerja Industri Menurut Jenis Usaha di Kabupaten Maluku Tenggara Barat, 2013-2017
Number of Entrepreneur and Industrial Labour by Type Effort in Maluku Tenggara Barat Regency, 2013-2017

Jenis Usaha Type	Pelaku Usaha Entrepreneur				Tenaga Kerja Labour
	Mikro Micro	Kecil Small	Menengah Middle	Jumlah Total	
(1)	(2)	(3)	(4)	(5)	(6)
Makanan, Minuman, Tembakau / Food Beverages, Tobacco	77	1	-	78	112
Tekstil, Barang Kulit, dan Alas Kaki / Textiles, Leather Product and Footwear	187	51	-	238	1 177
Barang Kayu dan Hasil Hutan / Wood and Forest Product	99	10	-	109	267
Kertas dan Barang Cetakan / Paper and Printing	9	-	-	9	23
Pupuk, Kimia, dan Barang dari Karet / Fertilizers, Chemicals, and Goods from Rubber	-	-	-	-	-
Semen dan Barang Galian Bukan Logam / Cement and Metal Not Metal Goods	-	-	-	-	-
Logam Dasar Besi dan Baja / Metal Base Iron and Steel	33	-	-	33	62
Alat angkut, Mesin, dan peralatannya / Transport Equipment, Machinery, and Equipment	-	-	-	-	-
Furniture / Furniture	-	-	-	-	-
Barang Lainnya / Other Goods	-	-	-	-	-
2017	405	62	-	467	1 641
2016	421	23	1	445	1 183
2015	694	418	264	1 376	2 218
2014	431	18	1	450	1 219
2013	424	18	1	443	1 179

Sumber/Source: Dinas Perindustrian, Perdagangan dan Tenaga Kerja Kabupaten Maluku Tenggara Barat/ Industry, Trade and Labor Service of Maluku Tenggara Barat Regency

Tabel 6.1.2 Nilai Investasi Usaha Industri Menurut Jenis Usaha di Kabupaten Maluku Tenggara Barat (Juta Rupiah), 2017
Investment Value According To Industry in Maluku Tenggara Barat Regency (Million Rupiahs), 2017

Jenis Usaha Type	Pelaku Usaha Entrepreneur			Jumlah Total
	Mikro Micro	Kecil Small	Menengah Middle	
(1)	(2)	(3)	(4)	(5)
Makanan, Minuman, Tembakau / Food Beverages, Tobacco	391,58	1 063,20		1 454,78
Tekstil, Barang Kulit, dan Alas Kaki / Textiles, Leather Product and Footwear	699,61	11,08		710,69
Barang Kayu dan Hasil Hutan / Wood and Forest Product	42 900,00			42 900,00
Kertas dan Barang Cetak / Paper and Printing	23,50	126,20	600,00	749,70
Pupuk, Kimia, dan Barang dari Karet / Fertilizers, Chemicals, and Goods from Rubber				
Semen dan Barang Galian Bukan Logam / Cement and Metal Not Metal Goods	64,67			64,67
Logam Dasar Besi dan Baja / Metal Base Iron and Steel	22,00			22,00
Alat angkut, Mesin, dan peralatannya / Transport Equipment, Machinery, and Equipment				
Furniture / Furniture	686,28	439,80		1 126,08
Barang Lainnya / Other Goods	770,38	388,00	600,00	1 758,38
Jumlah / Total	45 558	2028,28	1 200	48 786

Sumber/Source: Dinas Perindustrian, Perdagangan dan Tenaga Kerja Kabupaten Maluku Tenggara Barat/ Industry, Trade and Labor Service of Maluku Tenggara Barat Regency

6.2 PERTAMBANGAN/MINING

Tabel 6.2.1 Produksi Bahan Galian C Menurut Kecamatan di Kabupaten Maluku Tenggara Barat (m3), 2013-2017
Table *Production of Type C Excavated Material by Subdistrict in Maluku Tenggara Barat Regency (m3), 2013-2017*

Kecamatan Subdistrict	Batu Stone		Pasir Sand	
	Batu Karang Coral Reef	Batu Kerikil Pebble Stone	Pasir Urug	Pasir Pasang
(1)	(2)	(3)	(4)	(5)
Tanimbar Selatan	3 519,02	1 622,23	1 670,15	2 894,53
Wertamrian	1 139,37	129,43	56,32	569,68
Wermaktian	983,27	1 103,25	1 541,49	1 414,64
Selaru	260,11	989,24	250,82	561,42
Tanimbar Utara	140,36	1 886,52	488,65	1 017,17
Yaru	1 782,37	1 688,93	59,51	626,06
Wuarlabobar	1 316,03	118,95	138,14	691,13
Nirunmas	742,99	334,60	99,96	649,24
Kormomolin	77,61	129,91	723,25	187,06
Molu Maru	302,92	64,45	126,37	215,73
2017	10 264,05	8 067,51	5 154,65	8 826,65
2016	25 253,96	26 603,60	4 468,93	18 224,97
2015	11 134,79	7 748,09	1 479,95	10 737,23
2014	25 410,10	259 558,30	3 141,85	29 151,53
2013	16 433,57	7 198,19	551,24	9 116,75

Lanjutan Tabel / Continued Table 6.2.1

Kecamatan Subdistrict	Tanah Soil		
	Tanah Urug	Urugan Pilihan	Sirtu
(1)	(6)	(7)	(8)
Tanimbar Selatan	3 157,75	9 816,51	n/a
Wertamrian	1 019,88	231,54	n/a
Wermaktian	5 343,21	5 203,35	n/a
Selaru	25,92	94,79	n/a
Tanimbar Utara	0,00	57,37	n/a
Yaru	1 288,99	129,96	n/a
Wuarlabobar	0,00	33,23	n/a
Nirunmas	1 812,93	98,53	n/a
Kormomolin	18,73	0,00	n/a
Molu Maru	0,00	93,00	n/a
2017	12 667,41	15 758,28	-
2016	7 714,29	27 176,86	-
2015	13 939,33	11 421,38	2 655,96
2014	5 733,87	20 711,66	4 878,25
2013	15 922,94	26 658,79	7 650,01

Sumber/Source: Dinas Pekerjaan Umum, Penataan Ruang dan Permukiman Kabupaten Maluku Tenggara Barat / Public Works, Spatial Planning and Settlement Service of Maluku Tenggara Barat Regency

6.3 ENERGI/ENERGY

Tabel 6.3.1 Daya Terpasang, Produksi, dan Distribusi Listrik PT. PLN (Persero) pada Ranting/Sub Ranting di Kabupaten Maluku Tenggara Barat, 2017
Installed Capacity, Production, and Distribution of Electricity of State Electricity Company at Branch/Sub Branch Level in Maluku Tenggara Barat Regency, 2017

Nama Komponen	Satuan	Ranting Saumlaki	Sub Ranting Adaut	Sub Ranting Seira
<i>Component Name</i>	<i>Unit</i>	<i>Saumlaki Branch</i>	<i>Adaut Sub Branch</i>	<i>Seira Sub Branch</i>
(1)	(2)	(3)	(4)	(5)
Jumlah Mesin	Unit	5,00	5,00	4,00
Kapasitas Terpasang	Kw	8 100,00	1 050,00	650,00
Daya Mampu	Kw	6 800,00	850,00	330,00
Produksi Listrik	Kwh	18 716 666,00	1 579 376,00	665 431,00
Pemakaian Sendiri	Kwh	920 357,00	1 442,00	-
Netto	Kwh	51 253,00	367 762,00	120 703,00
Susut	%	0,03	23,29	18,14
Listrik Terjual	Kwh	18 721 919,00	1 211 614,00	544 728,00
Nilai Terjual	Ribu Rp.	21 155 768,00	811 781,00	343 178,00
Jumlah Pelanggan	Plgn	11 493,00	1 705,00	1 081,00
Terpasang	VA	16 382 800,00	1 372 250,00	777 100,00

Sumber/Source: PT. PLN Persero Wilayah IX Cabang Tual/ State Electricity Company Territory IX Tual Branch

Lanjutan Tabel / *Continued Table 6.3.1*

Nama Komponen	Satuan	Sub Ranting Larat	Sub Ranting Tutukembong
<i>Component Name</i>	<i>Unit</i>	<i>Larat Sub Branch</i>	<i>Tutukembong Sub Branch</i>
(1)	(2)	(6)	(7)
Jumlah Mesin	Unit	6,00	4,00
Kapasitas Terpasang	Kw	1 500,00	2 000,00
Daya Mampu	Kw	1 010,00	1 600,00
Produksi Listrik	Kwh	2 583 180,00	3 501 754,00
Pemakaian Sendiri	Kwh	-	2 340,00
Netto	Kwh	559 995,00	2 390 812,00
Susut	%	21,68	68,27
Listrik Terjual	Kwh	2 023 185,00	1 110 942,00
Nilai Terjual	Ribu Rp.	1 416 229,00	722 112,00
Jumlah Pelanggan	Plgn	2 671,00	2 693,00
Terpasang	VA	2 528 300,00	1 754 800,00

Sumber/Source: PT. PLN Persero Wilayah IX Cabang Tual/ *State Electricity Company Territory IX Tual Branch*

Tabel 6.3.2 Banyaknya Pelanggan PDAM Menurut Jenis Konsumen di Kabupaten Maluku Tenggara Barat, 2013 – 2017
Table *Number of Costumers of Region Water Supply Company by Category in Maluku Tenggara Barat Regency, 2013 – 2017*

Kategori Category	2013	2014	2015	2016	2017
(1)	(2)	(3)	(4)	(5)	(6)
<i>Sosial / Social</i>					
Umum / <i>General</i>	6	9	8	7	36
Khusus / <i>Specific</i>	7	7	8	7	62
<i>Non Niaga / Non Trade</i>					
Rumah Tangga / <i>Household</i>	3 146	3 958	4 701	5 107	5 287
Instansi Pemerintah / <i>Government</i>	106	135	171	179	175
<i>Niaga / Trade</i>					
Kecil / <i>Small</i>	350	361	403	511	520
Besar / <i>Large</i>	42	74	83	132	130
<i>Khusus / Specific</i>					
Pelabuhan / <i>Harbour</i>	1	5	6	0	1
Lainnya / <i>Others</i>	5	5	6	5	4
Jumlah <i>Total</i>	3 663	4 554	5 386	5 948	6 215

Sumber/Source: Perusahaan Daerah Air Minum, Kabupaten Maluku Tenggara Barat / *Regional Water Supply Company, Maluku Tenggara Barat Regency*

Tabel 6.3.3 Banyaknya Air Minum yang Disalurkan Menurut Jenis Konsumen di Kabupaten Maluku Tenggara Barat (m3), 2013 – 2017
Volume of Water Distributed by Category in Maluku Tenggara Barat Regency (m3), 2013 – 2017

Kategori Category	2013	2014	2015	2016	2017
(1)	(2)	(3)	(4)	(5)	(6)
<i>Sosial / Social</i>					
Umum / General	3 201	1 763	2 603	2 029	5 120
Khusus / Specific	4 724	8 018	18 643	16 795	21 830
<i>Non Niaga / Non Trade</i>					
Rumah Tangga / Household	429 793	486 800	535 128	546 707	601 247
Instansi Pemerintah / Government	63 805	97 542	216 019	194 021	198 013
<i>Niaga / Trade</i>					
Kecil / Small	67 836	71 174	79 010	80 455	97 645
Besar / Large	8 645	11 259	17 598	25 934	28 054
<i>Khusus / Specific</i>					
Pelabuhan / Harbour	8 129	4 320	1 615		2 780
Lainnya / Others	3 492	3 507	5 290	4 113	4 750
Jumlah Total	589 625	684 383	875 906	870 054	959 439

Sumber/Source: Perusahaan Daerah Air Minum, Kabupaten Maluku Tenggara Barat / Regional Water Supply Company, Maluku Tenggara Barat Regency

Tabel 6.3.4 Nilai Air Minum yang Diproduksi Menurut Jenis Konsumen di Kabupaten Maluku Tenggara Barat (ribu Rupiah), 2013 – 2017
Value of Water Produced by Category in Maluku Tenggara Barat Regency (thousand Rupiahs), 2013 – 2017

Kategori Category	2013	2014	2015	2016	2017
(1)	(2)	(3)	(4)	(5)	(6)
<i>Sosial / Social</i>					
Umum / General	12 028	6 372	7 815	12 706	15 850
Khusus / Specific	19 267	38 330	79 852	86 062	94 312
<i>Non Niaga / Non Trade</i>					
Rumah Tangga / Household	1 927 190	2 132 013	2 359 368	3 132 816	3 298 125
Instansi Pemerintah / Government	457 674	721 726	1 403 937	1 521 547	1 498 129
<i>Niaga / Trade</i>					
Kecil / Small	513 355	479 882	513 608	596 609	990 233
Besar / Large	87 639	103 853	109 110	243 711	490 482
<i>Khusus / Specific</i>					
Pelabuhan / Harbour	98 173	54 000	19 971	0	32 890
Lainnya / Others	42 994	41 154	54 669	47 764	45 291
Jumlah Total	3 158 319	3 577 329	4 548 328	5 641 214	6 465 312

Sumber/Source: Perusahaan Daerah Air Minum, Kabupaten Maluku Tenggara Barat / Regional Water Supply Company, Maluku Tenggara Barat Regency

BAB 7

PERDAGANGAN

TRADE

Klasifikasi Pedagang di Kab. MTB, 2017

Trader Classification at MTB Regency



1.658

Pedagang Mikro
Micro Trader

582

Pedagang Kecil
Small Trader



224

Pedagang Menengah
Middle Trader

50

Pedagang Besar
Large Trader



PENJELASAN TEKNIS

TECHNICAL NOTES

- | | |
|---|--|
| <p>1. SITU atau Surat Ijin Tempat Usaha adalah surat untuk memperoleh ijin di sebuah lokasi usaha dengan maksud agar tidak menimbulkan gangguan yang dapat merugikan pihak-pihak tertentu.</p> | <p>1. <i>SITU or license of bussines place is a letter to get a permit at a business location with the intention in order to do not cause interference that could harm certain parties.</i></p> |
| <p>2. Menurut UU tahun 1992, koperasi didefinisikan sebagai badan usaha yang beranggotakan orang-seorang atau badan hukum koperasi dengan melandaskan kegiatannya berdasarkan prinsip-prinsip koperasi sekaligus sebagai gerakan ekonomi rakyat yang berdasar atas asas kekeluargaan.</p> | <p>2. <i>According to the Act year 1992, the cooperative is defined as a business entity consisting of individuals or legal entities cooperatives, which based its activities on the principles of cooperation as well as people's economic movement based on family principles.</i></p> |
| <p>3. Koperasi Unit Desa (KUD) adalah suatu Koperasi serba usaha yang beranggotakan penduduk desa dan berlokasi didaerah pedesaan, daerah kerjanya biasanya mencakup satu wilayah kecamatan.</p> | <p>3. <i>Village Unit Cooperatives (KUD) is an all-round cooperative effort, consisting of people of the villages and is located in rural areas, the area of work usually includes one subdistrict.</i></p> |
| <p>4. Koperasi Serba Usaha (KSU) adalah koperasi yang menyediakan berbagai macam kebutuhan ekonomi, baik dibidang produksi, konsumsi, perkreditan maupun jasa.</p> | <p>4. <i>Multipurpose Business Cooperative (KSU) is a cooperative that provides a wide range of economic necessity, both in production, consumption, credit and services.</i></p> |
| <p>5. Koperasi Pegawai Negeri (KPN)</p> | <p>5. <i>Civil Servants Cooperative (KPN) is</i></p> |

TRADE

adalah koperasi yang beranggotakan para pegawai negeri.

6. Koperasi Karyawan (Kopkar) adalah sebuah koperasi yang berada di sebuah perusahaan tertentu.
7. Koperasi Pasar (KOPPAS) adalah koperasi yang beranggotakan pedagang pasar.
8. Koperasi Wanita (Kopwan) adalah koperasi yang beranggotakan para perempuan.

a cooperative whose members are civil servants.

6. *Employees Cooperative (Kopkar) is a cooperative that is in a particular company.*
7. *Market Cooperative (Koppas) is a cooperative whose members are market traders.*
8. *Women Cooperative (Kopwan) is a cooperative whose members are women.*

ULASAN

DESCRIPTION

Jumlah pelaku usaha di Kabupaten Maluku Tenggara Barat selama 5 tahun terakhir menunjukkan tren meningkat. Hal ini ditunjukkan dengan meningkatnya jumlah SITU yang dikeluarkan oleh instansi terkait sepanjang periode 2013 – 2017 (gambar 9). Pada tahun 2013, jumlah SITU yang dikeluarkan sebanyak 274 dengan status perpanjangan sebanyak 196 dan 78 berupa SITU perdana. Jumlah ini meningkat beberapa kali lipat pada tahun 2017 yang mencapai 1.320 SITU yang diterbitkan yang terdiri dari 488 perpanjangan dan 832 SITU perdana.

The total of entrepreneur or businessman in Maluku Tenggara Barat Regency in last 5 consecutive years showed an upward trend. This is shown by the increase of the number of SITU or work-place license issued by related government service during the periode 2013 – 2017 (figure 9). In 2013, the number of license issued were 274 with 274 among others were extended status and 78 new applicants. The number then increased more than doubled in 2017 which reached 1,320 licenses issued by the local government consisted of 488 extended status and 832 new applicants.

Jumlah pedagang di Kabupaten Maluku Tenggara Barat pada tahun 2017, sebagaimana ditampilkan pada tabel 7.1 sebanyak 50 pedagang besar, 224 pedagang menengah, 582 pedagang kecil dan 1.658 pedagang mikro. Jumlah ini relative tidak berubah dibandingkan tahun sebelumnya. Namun, secara umum selama 5 tahun terakhir jumlah ini cenderung menunjukkan peningkatan walaupun tidak signifikan.

Number of traders in Maluku Tenggara Barat Regency in 2017, as shown in table 7.1 consisted of 50 large, 224 middle, 582 small, and 1,658 micro traders. These figures did not relatively change compared to the previous year. Yet overall, the figures show the increase though not much significant.

Sebagaimana jumlah pedagang, jumlah sarana perdagangan di Kabupaten Maluku Tenggara Barat dari tahun 2017 relatif sama dengan tahun sebelumnya. Tabel 7.3 menunjukkan

As the stagnance of the number of traders, the number of trade facility in Maluku Tenggara Barat Regencyin 2017 relatively stagnant compared to the previous year. Table 7.3 shows the

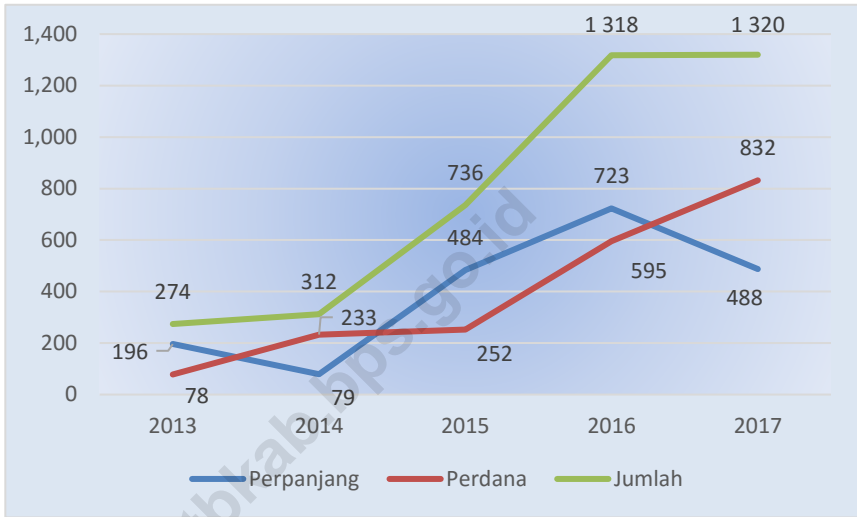
TRADE

banyaknya sarana perdagangan selama periode 2013-2017. Pada tahun 2013 jumlah pasar tradisional sebanyak 11 unit, sedangkan pada tahun 2017 menurun menjadi sebanyak 5 unit pasar tradisional. Jumlah pasar modern, toko, kios, warung makan, dan restoran relatif stagnan selama 5 tahun terakhir.

number of trade facility during the period 2013-2017. In 2013 the number of traditional market were 11 units, while 2017 the number decreased to 5 units. The number of modern markets, stores, kiosks, culinary stores, and restaurants relatively stagnant during the last 5 years.

<https://mtbkab.bps.go.id>

Gambar 9 Banyaknya SITU yang Dikeluarkan Menurut Status di Kabupaten Maluku Tenggara Barat, 2013 – 2017
Picture *Number of SITU Issued by Status in Maluku Tenggara Barat Regency, 2013 – 2017*



Sumber/Source: Dinas Penanaman Modal dan Pelayanan Terpadu Satu Pintu Kabupaten Maluku Tenggara Barat / *Investment and One Stop Integrated Service of Maluku Tenggara Barat Regency*

Tabel 7.1 Banyaknya Pedagang Menurut Klasifikasi dan Kecamatan di Kabupaten Maluku Tenggara Barat, 2013 – 2017
Table *Number of Traders by Classification and Subdistrict in Maluku Tenggara Barat Regency, 2013 – 2017*

Kecamatan <i>Subdistrict</i>	Pedagang Besar <i>Large Trader</i>	Pedagang Menengah <i>Middle Trader</i>	Pedagang Kecil <i>Small Trader</i>	Pedagang Mikro <i>Micro Trader</i>
(1)	(2)	(3)	(4)	(5)
Tanimbar Selatan	45	190	437	632
Wertamrian	-	3	4	147
Wermaktian	-	5	32	131
Selaru	1	2	29	162
Tanimbar Utara	4	21	63	318
Yaru	-	2	4	59
Wuarlabobar	-	-	4	64
Nirunmas	-	1	9	64
Kormomolin	-	-	-	42
Molu Maru	-	-	-	39
2017	50	224	582	1 658
2016	50	224	582	1 658
2015	49	219	495	1 507
2014	48	204	403	1 129
2013	47	204	403	1 129

Sumber/Source: Dinas Perindustrian, Perdagangan dan Tenaga Kerja Kabupaten Maluku Tenggara Barat/ *Industry, Trade and Labor Service of Maluku Tenggara Barat Regency*

Tabel 7.2 Banyaknya SITU yang Dikeluarkan Menurut Status di Kabupaten Maluku Tenggara Barat, 2013 – 2017
Number of SITU issued by Status in Maluku Tenggara Barat Regency, 2013 – 2017

Tahun <i>Year</i>	Status		Jumlah <i>Total</i>
	<i>Status</i>		
	Perpanjang <i>Extension</i>	Perdana <i>New Apply</i>	
(1)	(2)	(3)	(4)
2013	196	78	274
2014	79	233	312
2015	484	252	736
2016	723	595	1 318
2017	488	832	1 320

Sumber/Source: Dinas Penanaman Modal dan Pelayanan Terpadu Satu Pintu Kabupaten Maluku Tenggara Barat / *Investment and One Stop Integrated Service of Maluku Tenggara Barat Regency*

Tabel 7.3 Banyaknya Sarana Perdagangan Menurut Jenis dan Kecamatan di Kabupaten Maluku Tenggara Barat, 2013 – 2017
Number of Trade Facilities by Type and Subdistrict in Maluku Tenggara Barat Regency, 2013 – 2017

Kecamatan <i>Subdistrict</i>	Pasar Tradisional <i>Traditional Market</i>	Pasar Modern <i>Modern Market</i>	Toko <i>Store</i>	Kios <i>Kiosk</i>	Warung/ Rumah Makan <i>Cook Shop</i>	Restoran <i>Restaurant</i>
(1)	(2)	(3)	(4)	(5)	(6)	(7)
Tanimbar Selatan	2	-	281	326	45	5
Wertamrian	-	-	2	120	-	-
Wermaktian	-	-	10	22	-	-
Selaru	1	-	5	105	3	-
Tanimbar Utara	1	-	40	124	2	-
Yaru	1	-	2	56	-	-
Wuarlabobar	-	-	1	56	-	-
Nirunmas	-	-	2	68	-	-
Kormomolin	-	-	-	40	-	-
Molu Maru	-	-	-	37	-	-
2017	5	-	343	954	50	5
2016	5	2	377	1 142	57	7
2015	4	2	343	961	50	5
2014	4	-	212	894	40	4
2013	11	3	207	933	50	7

Sumber/Source: Dinas Perindustrian, Perdagangan dan Tenaga Kerja Kabupaten Maluku Tenggara Barat/ *Industry, Trade and Labor Service of Maluku Tenggara Barat Regency*

Tabel 7.4 Banyaknya Koperasi Menurut Jenis dan Kecamatan di Kabupaten Maluku Tenggara Barat, 2013 – 2017
Table *Number of Cooperation by Type and Subdistrict in Maluku Tenggara Barat Regency, 2013 – 2017*

Kecamatan	KUD	KSU	KPN	Kopkar
<i>Subdistrict</i>	<i>KUD</i>	<i>KSU</i>	<i>KPN</i>	<i>Kopkar</i>
(1)	(2)	(3)	(4)	(5)
Tanimbar Selatan	-	58	7	1
Wertamrian	1	6	-	-
Wermaktian	2	17	-	-
Selaru	2	10	-	-
Tanimbar Utara	1	14	-	2
Yaru	1	5	-	-
Wuarlabobar	-	6	-	-
Nirunmas	-	6	-	-
Kormomolin	-	6	-	-
Molu Maru	3	1	-	-
2017	10	129	7	3
2016	10	163	11	3
2015	7	158	10	3
2014	7	158	11	3
2013	7	188	11	3

Lanjutan Tabel / *Continued Table 7.4*

Kecamatan	Koppas	Kopwan	Lainnya	Jumlah
<i>Subdistrict</i>	<i>Koppas</i>	<i>Kopwan</i>	<i>Others</i>	<i>Total</i>
(1)	(6)	(7)	(8)	(9)
Tanimbar Selatan	-	4	15	85
Wertamrian	-	-	-	7
Wermaktian	-	-	3	22
Selaru	-	-	2	14
Tanimbar Utara	-	-	3	20
Yaru	-	-	1	7
Wuarlabobar	-	1	2	9
Nirunmas	-	-	1	7
Kormomolin	-	-	1	7
Molu Maru	-	-	-	4
2017	-	5	28	182
2016	1	6	27	221
2015	1	6	27	212
2014	1	6	24	210
2013	1	6	27	243

Sumber/Source: Dinas Koperasi, Usaha Kecil Menengah dan Transmigrasi Kabupaten Maluku Tenggara Barat / *Cooperation and Transmigration Service of Maluku Tenggara Barat Regency*

BAB 8 PARIWISATA

TOURISM

Hotel & Akomodasi

Hotel & Accomodation

13 Akomodasi
Accomodation


termasuk/include

4 Hotel Non-Bintang
Hotel

Total Kamar dan Tempat Tidur
Total Rooms and Beds

214 Kamar <i>Rooms</i>	Tempat Tidur <i>Bed</i>	295
----------------------------------	---------------------------------------	------------

HOTEL



PENJELASAN TEKNIS

1. Usaha penyediaan akomodasi adalah usaha yang menyediakan pelayanan penginapan yang dapat dilengkapi dengan pelayanan pariwisata lainnya. Usaha ini dapat berupa hotel, vila, pondok wisata, bumi perkemahan, persinggahan karavan, dan akomodasi lainnya yang digunakan untuk tujuan pariwisata.
2. **Hotel** adalah penyediaan akomodasi secara harian berupa kamar-kamar di dalam satu bangunan yang dapat dilengkapi dengan jasa pelayanan makan dan minum, kegiatan hiburan dan atau fasilitas lainnya. Hotel terdiri dari hotel berbintang dan hotel non- bintang.
3. **Hotel bintang** adalah usaha penyediaan jasa pelayanan penginapan, makan minum serta jasa lainnya bagi umum dengan menggunakan sebagian atau seluruh bangunan. Usaha ini dikelola secara komersial serta memenuhi ketentuan persyaratan sebagai hotel bintang (termasuk berlian) yang ditetapkan dalam surat keputusan instansi yang membinanya. Misalnya hotel bintang lima, hotel bintang empat

TECHNICAL NOTES

1. *The business of accommodation provision is a business that provides night-stay services that can be equipped with other tourism services. It includes hotel, villa, cottage, camping, caravan stop, and other accommodation that is used for tourism purposes.*
2. **Hotel** *is a daily supply of accommodation rooms within a building which can be equipped with eating and drinking services, entertainment activities and/or other facilities. Hotel consists of a classified hotel and a non-classified hotel.*
3. **A star hotel** *is the business of providing an accommodation, eating and drinking as well as other services for the public by using a building or a part of a building. It is managed commercially and meets specified requirements as a star hotel (including diamonds) which is determined in the decree of fostering agency. For example, five star hotel, four star hotel, and so on.*

dan seterusnya.

4. Objek wisata di Kabupaten Maluku Tenggara Barat dapat diklasifikasikan menjadi beberapa kelompok : objek wisata alam, wisata sejarah, wisata rohani, wisata budaya dan wisata bahari.
4. *Tourism Object in Maluku Tenggara Barat Regency can be classified into several groups: nature tourism objects, historical tourism, spiritual tourism, cultural tourism and nautical tourism.*

<https://mtbkab.bps.go.id>

ULASAN**DESCRIPTION****Hotel**

Jumlah hotel di Kabupaten Maluku Tenggara Barat tahun 2017 sebanyak 12 unit yang tersebar di beberapa kecamatan, 7 unit di Kecamatan Tanimbar Selatan, 1 unit di Kecamatan Selaru, dan 4 unit di Kecamatan Tanimbar Utara, semuanya berupa hotel non bintang. Jumlah ini relatif menurun dibandingkan tahun 2016.

Sementara itu, jumlah akomodasi di Kabupaten Maluku Tenggara Barat pada tahun 2017 sebanyak 12 unit, 7 berada di Kecamatan Tanimbar Selatan, 1 berada di Kecamatan Selaru dan 4 berada di Kecamatan Tanimbar Utara.

Pariwisata

Pada tabel 8.2.1 – 8.2.4 dapat dilihat berbagai objek wisata yang terdapat di Kabupaten Maluku Tenggara Barat.

Hotel

The number of hotel in Maluku Tenggara Barat Regency in 2017 were 12 unit, spread out across several subdistricts, among others 7 units in Tanimbar Selatan, 1 unit in Selaru, and 4 units in Tanimbar Utara, all of them were non-star hotels. The figure is relatively decreased compared to 2016.

Meanwhile, the amount of accommodation in Maluku Tenggara Barat Regency in 2017 as much as 12 units, located in Tanimbar Selatan Subdistrict 7 units, 1 in Selaru Subdistrict, and 4 units in Tanimbar Utara Subdistrict.

Tourism

Tables 8.2.1 - 8.2.4 Present various tourism objects located in Maluku Tenggara Barat Regency.

8.1 HOTEL

Tabel 8.1.1 Banyaknya Hotel dan Restoran/Rumah Makan Menurut Kecamatan di Kabupaten Maluku Tenggara Barat, 2013-2017
Number of Hotels and Restaurants by Subdistrict in Maluku Tenggara Barat Regency, 2013-2017

Kecamatan <i>Subdistrict</i>	Hotel		Restoran <i>Restaurant</i>	Rumah Makan
	<i>Hotel</i>			
	Bintang <i>Star</i>	Non Bintang <i>Non Star</i>		
(1)	(2)	(3)	(4)	(5)
Tanimbar Selatan	-	7	4	39
Wertamrian	-	-	-	-
Wermaktian	-	-	-	-
Selaru	-	1	-	-
Tanimbar Utara	-	4	-	12
Yaru	-	-	-	-
Wuarlabobar	-	-	-	-
Nirunmas	-	-	-	-
Kormomolin	-	-	-	-
Molu Maru	-	-	-	-
2017	-	12	4	51
2016	-	18 ^r	4 ^r	51 ^r
2015	-	11 ^r	4 ^r	46 ^r
2014	-	11 ^r	4 ^r	25 ^r
2013	-	11 ^r	4 ^r	30 ^r

Sumber/Source: Dinas Pariwisata Kabupaten Maluku Tenggara Barat / *Tourism Service of Maluku Tenggara Barat Regency*

Tabel 8.1.2 Akomodasi, Kamar Tidur, dan Tempat Tidur yang Tersedia Menurut Kecamatan di Kabupaten Maluku Tenggara Barat, 2013-2017
Accomodations, Rooms, and Bed Available in Maluku Tenggara Barat Regency, 2013-2017

Kecamatan <i>Subdistrict</i>	Akomodasi <i>Accomodation</i>	Kamar <i>Room</i>	Tempat Tidur <i>Bed</i>
(1)	(2)	(3)	(4)
Tanimbar Selatan	7	171	238
Wertamrian	-	-	-
Wermaktian	-	-	-
Selaru	1	-	-
Tanimbar Utara	4	-	-
Yaru	-	-	-
Wuarlabobar	-	-	-
Nirunmas	-	-	-
Kormomolin	-	-	-
Molu Maru	-	-	-
2017	12	171	238
2016	11	171	238
2015	10	214	282
2014	10	214	282
2013	10	214	282

Sumber/Source: Dinas Pariwisata Kabupaten Maluku Tenggara Barat / *Tourism Service of Maluku Tenggara Barat Regency*

8.2 PARIWISATA/TOURISM

Tabel 8.2.1 Objek – Objek Wisata Alam di Kabupaten Maluku Tenggara Barat
Table Nature Tourism Objects in Maluku Tenggara Barat Regency

Objek Wisata / <i>Tourism Object</i>	Lokasi / <i>Location</i>
(1)	(2)
Pantai Weluan Kolam Ikan / Goa Ibang Pantai Astubun	Desa Olilit (Timur) / <i>Olilit Village (East)</i>
Pantai Kelyaar	Desa Olilit (Barat) / <i>Olilit Village (West)</i>
Pantai Wisata Matakus Pulau Matakus	Desa Matakus / <i>Matakus Village</i>
Air Bomaki	Desa Bomaki / <i>Bomaki Village</i>
Air Weturlely We Momolin Pantai Cinta Kasih Pulau Nustabung	Desa Latdalam / <i>Latdalam Village</i>
Pantai Ngurlele Hutan Lindung Salir	Desa Tumbur / <i>Tumbur Village</i>
Pantai Pasir Panjang Tutun Taman Laut Tutun	Desa Lorulun / <i>Lorulun Village</i>
Pantai Wermannasar Pantai Limiang	Desa Namtabung / <i>Namtabung Village</i>
Wer Iniur Pulau Adana	Desa Lingat / <i>Lingat Village</i>
Pulau Angwarmase	Desa Adaut / <i>Adaut Village</i>

Lanjutan Tabel / *Continued Table 8.2.1*

Objek Wisata <i>Tourism Object</i>	Lokasi <i>Location</i>
(1)	(2)
Pantai Tutu	Desa Maktian / <i>Maktian Village</i>
Batu Kristal	Desa Batu Putih / <i>Batu Putih Village</i>
Nus Nitu	Desa Seira / <i>Seira Village</i>
Malele Kartutu Pantai Amalmoli	Desa Keliobar / <i>Keliobar Village</i>
Pantai Koloon Pantai Nama Pantai Weir	Desa Romean / <i>Romean Village</i>
Pantai Nukaha Pantai Awear	Desa Awear / <i>Awear Village</i>
Air Pusaka We Momorip We Aryatu Tanjung Nirunmas	Desa Watmuri / <i>Watmuri Village</i>
Pantai Sinmai Pantai Mbumbul	Desa Lorwembun / <i>Lorwembun Village</i>
Pantai Beliau (Soekarno)	Desa Alusi Krawain / <i>Alusi Krawain Village</i>
Tanjung Jempore	Desa Alusi Kelaan / <i>Alusi Kelaan Village</i>

Sumber/Source: Dinas Pariwisata Kabupaten Maluku Tenggara Barat / *Tourism Service of Maluku Tenggara Barat Regency*

Tabel 8.2.2 **Objek – Objek Wisata Budaya di Kabupaten Maluku Tenggara Barat**
Table **Culture Tourism Objects in Maluku Tenggara Barat Regency**

Objek Wisata <i>Tourism Object</i>	Lokasi <i>Location</i>
(1)	(2)
Monumen Pembaptisan Pertama	Desa Oilit (Timur) / <i>Oilit Village (East)</i>
Goa Jepang	Desa Sifnana / <i>Sifnana Village</i>
Parigi Tua	Desa Lermatang / <i>Lermatang Village</i>
Jangkar Kapal Rantai Kapal	Desa Wowonda / <i>Wowonda Village</i>
Batlosa	Desa Latdalam / <i>Latdalam Village</i>
Meriam Tua	Desa Lauran / <i>Lauran Village</i>
Rumah Adat	Desa Lorulun / <i>Lorulun Village</i>
Kampung Tua	Desa Atubul / <i>Atubul Village</i>
Ukiran Kayu	Desa Tumbur / <i>Tumbur Village</i>
Natar Sori Sangliat Lutur Sori Sangliat	Desa Sangliat / <i>Sangliat Village</i>
Natar Sori Arui Bab	Desa Arui Bab / <i>Arui Bab Village</i>
Sumur Wermannasar Goa Jepang	Desa Namtabung / <i>Namtabung Village</i>
Persembunyian Tentara Jepang Lapangan Terbang Kolonel	Desa Lingat / <i>Lingat Village</i>

Lanjutan Tabel / *Continued Table 8.2.2*

Objek Wisata <i>Tourism Object</i>	Lokasi <i>Location</i>
(1)	(2)
Piring Tua Masopa	Desa Kandar / <i>Kandar Village</i>
Monumen Injil Masuk di Pulau Selaru	Desa Lingat / <i>Lingat Village</i>
Tipa Mas	Desa Makatian / <i>Makatian Village</i>
Patung Sudara	Seira
Batu Pamali Piring Tua Tempayan Tua	Desa Batu Putih / <i>Batu Putih Village</i>
Yamden Duan Batu Pusaka Karbaudun	Desa Marantutul / <i>Marantutul Village</i>
Patung Atuf	Desa Lamdesar / <i>Lamdesar Village</i>
Monumen Itwata Resirenan Watu Walwin	Desa Keliobar / <i>Keliobar Village</i>
Batu Watunglawar Monumen/Tugu Tatulu Tbanmulu	Desa Watidal / <i>Watidal Village</i>
Tutu Manuwuri	Desa Kelaan / <i>Kelaan Village</i>
Ndamdum Ulun	Desa Watmuri / <i>Watmuri Village</i>
Batu Penyu (Bat Fein)	Desa Tutukembong / <i>Tutukembong Village</i>

Lanjutan Tabel / Continued Table 8.2.2

Objek Wisata <i>Tourism Object</i>	Lokasi <i>Location</i>
(1)	(2)
Tangga Farano Kursi Soekarno	Desa Alusi Krawain / <i>ALusi Krawain Village</i>
Situs Natar Resitalu	Desa Alusi Kelaan / <i>ALusi Kelaan Village</i>

Sumber/Source: Dinas Pariwisata Kabupaten Maluku Tenggara Barat / *Tourism Service of Maluku Tenggara Barat Regency*

Tabel 8.2.3 **Objek – Objek Wisata Buatan di Kabupaten Maluku Tenggara Barat**
Table **Artificial Tourism Objects in Maluku Tenggara Barat Regency**

Objek Wisata / <i>Tourism Object</i>	Lokasi / <i>Location</i>
(1)	(2)
Monumen Kristus Raja Patung Pater Matias Neyens	Desa Olilit (Timur) / <i>Olilit Village (East)</i>
Kristus Taja Kabiart	Desa Kabiart / <i>Kabiart Village</i>
Monumen Pendaratan Pertama Misionaris dan Kapel	Desa Sifnana / <i>Sifnana Village</i>
Gereja Tua	Desa Lorulun / <i>Lorulun Village</i>
Goa Hati Kudus	Desa Arui Bab / <i>Arui Bab Village</i>
Gereja Tua	Desa Kandar / <i>Kandar Village</i>
Gereja Tua Hati Kudus	Desa Alusi Kelaan / <i>Alusi Kelaan Village</i>
Monumen Perdamaian Waturu	Desa Waturu / <i>Waturu Village</i>

Sumber/Source: Dinas Pariwisata Kabupaten Maluku Tenggara Barat / *Tourism Service of Maluku Tenggara Barat Regency*

Tabel 8.2.4 **Objek – Objek Wisata Bahari di Kabupaten Maluku Tenggara Barat**
Table **Nautical Tourism Objects in Maluku Tenggara Barat Regency**

Objek Wisata / <i>Tourism Object</i>	Lokasi / <i>Location</i>
(1)	(2)
Pulau Matakus	Desa Matakus / <i>Matakus Village</i>
Pulau Nustabun	Desa Latdalam / <i>Latdalam Village</i>
Pulau Asutubun	Desa Olilit / <i>Olilit Village</i>
Pulau Angwarmas, Tanjung Adaut	Desa Adaut / <i>Adaut Village</i>
Skaru Kandar	Desa Kandar / <i>Kandar Village</i>
Skaru Lingat	Desa Lingat / <i>Lingat Village</i>
Skaru Elyasa	Desa Eliasa / <i>Eliasa Village</i>
Pulau Ariama	Desa Werain / <i>Werain Village</i>
Pulau Namtabung	Desa Namtabung / <i>Namtabung Village</i>
Pulau Nus Nitu	Seira
Pulau Adodo Molu	Desa Adodo / <i>Adodo Village</i>
Pulau Adodo Fordata	Desa Adodo Fordata / <i>Adodo Fordata Village</i>
Pulau Nukaha	Desa Awear / <i>Awear Village</i>
Skaru Ilaa	Desa Lamdesar Timur / <i>Lamdesar Timur Village</i>
Skaru Dabu-Dabu	Desa Watmuri / <i>Wاتمuri Village</i>
Pulau Kore Nusmese	Desa Atubul dan Lorulun / <i>Atubul and Lorulun Village</i>

Sumber/Source: Dinas Pariwisata Kabupaten Maluku Tenggara Barat / *Tourism Service of Maluku Tenggara Barat Regency*

BAB 9 TRANSPORTASI

TRANSPORTATION



BANDARA SAUMLAKI SAUMLAKI AIRPORT

PESAWAT AIRCRAFT

980 KEDATANGAN
ARRIVAL

980 KEBERANGKATAN
DEPARTURE

PENUMPANG PASSENGER

37.169 KEDATANGAN
ARRIVAL

39.049 KEBERANGKATAN
DEPARTURE

TAHUN YEAR
2017



PELABUHAN SAUMLAKI SAUMLAKI PORT

957 KUNJUNGAN KAPAL
SHIP VISITING

PENUMPANG PASSENGER

26.559 KEDATANGAN
ARRIVAL

16.540 KEBERANGKATAN
DEPARTURE



PENJELASAN TEKNIS

1. **Kendaraan bermotor** adalah setiap kendaraan yang digerakkan oleh peralatan teknik yang ada pada kendaraan tersebut, biasanya digunakan untuk angkutan orang atau barang di atas jalan raya selain kendaraan yang berjalan di atas rel. Kendaraan bermotor yang dicatat adalah semua jenis kendaraan kecuali kendaraan bermotor TNI/Polri dan Korps Diplomatik.
2. **Mobil penumpang** adalah setiap kendaraan bermotor yang dilengkapi dengan tempat duduk untuk sebanyak-banyaknya delapan orang, tidak termasuk tempat duduk untuk pengemudi, baik dilengkapi atau tidak dilengkapi bagasi.
3. **Mobil bis** adalah setiap kendaraan bermotor yang dilengkapi dengan tempat duduk untuk lebih dari delapan orang, tidak termasuk tempat duduk untuk pengemudi, baik dilengkapi atau tidak dilengkapi bagasi.
4. **Mobil truk** adalah setiap kendaraan bermotor yang digunakan untuk angkutan barang, selain mobil penumpang, mobil bis dan

TECHNICAL NOTES

1. **Motor vehicles** are any kind of vehicles motorized by machine set up in those vehicles, they are usually used for transporting peoples or goods on roads except vehicles moving along a railway line. The data cover all kinds of motor vehicles except those belong to Indonesia Army Force or Indonesian Police and Diplomatic Corps.
2. **Passenger cars** are any motor vehicles with no more than eight seats, excluding seat for driver, it can be with or without baggage.
3. **Buses** are large passenger cars with more than eight passenger seats, excluding seat for driver, it can be with or without baggage.
4. **Trucks** are any motor vehicles used to transport goods excluding passenger cars, buses, and motorcycles.

kendaraan bermotor roda dua.

5. **Kantor Pos** adalah tempat pemberi pelayanan komunikasi tertulis dan atau surat elektronik, layanan paket, layanan logistik, layanan transaksi keuangan, dan layanan keagenan pos untuk kepentingan umum. Rumah pos berfungsi sama seperti kantor pos dan kantor pos pembantu, bedanya rumah pos biasanya terletak di daerah terpencil.
5. **Post Office** is a service provider facility of written communication and or electronic mail, parcel services, logistics services, financial transaction services, and postal services to the public. Postal house has the same function as the post office and subsidiary of post office, the difference is that postal house is usually located in remote areas.
6. **Telekomunikasi** adalah setiap pemancaran, pengiriman dan atau penerimaan dari setiap informasi dalam bentuk tanda-tanda, isyarat, tulisan, gambar, suara dan bunyi melalui sistem kawat, optik, radio atau sistem elektromagnetik lainnya.
6. **Telecommunication** includes every transmitting, delivering and or receiving from every information in form of marks, signal, article, picture, sound and voice through strand of wire system, optic, radio or other electromagnetic system.

ULASAN

DESCRIPTION

Transportasi

Jalan merupakan prasarana pengangkutan darat yang penting untuk memperlancar kegiatan perekonomian, tersedianya jalan yang berkualitas akan meningkatkan usaha pembangunan khususnya dalam upaya memudahkan mobilitas penduduk dan memperlancar lalu lintas barang dari suatu daerah ke daerah lain.

Panjang jalan di Kabupaten Maluku Tenggara Barat pada tahun 2017 dapat dilihat pada Tabel 9.1.1. Berdasarkan tabel tersebut Panjang jalan di Kabupaten Maluku Tenggara barat tahun 2017 mencapai 618,33 km, dengan 226 km berupa jalan negara, 40,50 km jalan provinsi, dan 351,83 jalan kabupaten.

Jumlah kendaraan bermotor yang ada di Kabupaten Maluku Tenggara Barat pada tahun 2017 dapat dilihat pada Tabel 9.1.2. Sepeda motor merupakan kendaraan dominan di Kabupaten Maluku Tenggara Barat, dengan jumlah sebanyak 5.189 unit. Sedangkan yang lain adalah truk sebanyak 307 unit, mobil penumpang 203 unit, dan bis sebanyak 30 unit.

Banyaknya kunjungan pesawat, penumpang, barang dan bagasi melalui Bandar Udara Mathilda Batlayeri-

Transportation

Roads are important land transport infrastructure to facilitate economic activities, the availability of quality roads will improve the quality of business development, especially in an effort to facilitate the mobility of people and facilitate the movement of goods from one region to another.

The length of roads in Maluku Tenggara Barat Regency are presented in Table 9.1.1. Based on table, road length in Maluku Tenggara Barat Regency in 2017 were 618.33 km, with 226 km state road, 40.50 province road, and 351.83 km regency road.

The number of motor vehicles in Maluku Tenggara Barat Regency in 2017 presented in Table 9.1.2. Motorcycles are the dominant vehicle in Maluku Tenggara Barat Regency with total 5,189 units. While the others were truck 307 units, passenger cars 203 units, and bus 30 units.

The number of air traffic, passengers, goods and luggage through Mathilda Batlayeri airport-Saumlaki and

Saumlaki dan Bandar Udara Liwur Bunga-Larat dapat dilihat pada Tabel 9.1.3. Jumlah penumpang yang berangkat pada Bandar Udara Mathilda Batlayeri-Saumlaki dan Bandar Udara Liwur Bunga-Larat tahun 2017 masing - masing sebanyak 39.049 orang dan 146 orang.

Banyaknya kunjungan kapal dan penumpang di pelabuhan Saumlaki, Larat dan Adaut dapat dilihat pada tabel 9.1.4-9.1.6.

Komunikasi

Data produksi dan nilai produksi pos dapat dilihat pada Tabel 9.2.1-9.2.2. Kapasitas satuan sambungan telepon di Kabupaten Maluku Tenggara Barat pada tahun 2017 sebesar 1.184 dengan 271 langganan telepon, menurun dibandingkan tahun sebelumnya.

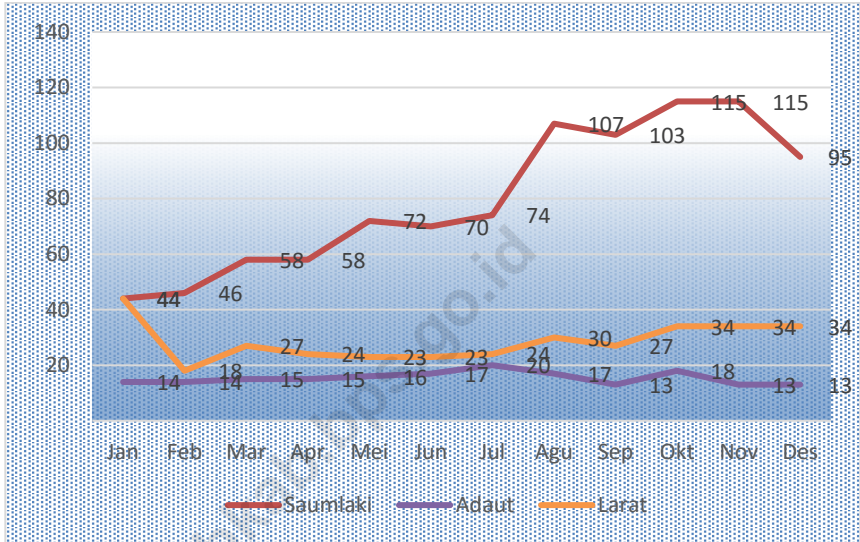
Liwur Bunga Airport-Larat presented in Table 9.1.3. The number of departure passengers at Mathilda Batlayeri Airport and Liwur Bunga Airport in 2017 as many as 39,049 and 146 people respectively.

The number of ship visit and passenger at Saumlaki Port, Larat Port and Adaut Port, presented in Tables 9.1.4-9.1.6.

Communication

Data production and post production value can be seen in Tables 9.2.1-9.2.2. Capacity of telephone line in Maluku Tenggara Barat Regency in 2017 amounted to 1,184 with 271 telephone subscriptions, which was decreased compared to the previous year.

Gambar 10 Banyaknya Kunjungan Kapal Menurut Bulan di Pelabuhan Saumlaki, Larat dan Adaut, 2017
Picture *Number of Ship Visiting by Month at Saumlaki, Larat and Adaut Port, 2017*



Sumber/Source : Kantor Unit Penyelenggara Pelabuhan Kelas II Saumlaki/ Saumlaki Port Office

9.1 TRANSPORTASI/TRANSPORTATION

Tabel 9.1.1 Panjang Jalan Menurut Kecamatan dan Pemerintahan yang Berwenang Mengelolanya di Kabupaten Maluku Tenggara Barat (km), 2017
Length of Roads by Subdistrict and Level of Government Authority in Maluku Tenggara Barat Regency (km), 2017

Kecamatan Subdistrict	Pemerintahan yang Berwenang Mengelola Level of Government Authority			Jumlah Total
	Negara State	Provinsi Province	Kabupaten Regency	
(1)	(2)	(3)	(4)	(5)
Tanimbar Selatan	13,31	-	127,57	140,88
Wertamrian	46,69	-	33,41	80,10
Wermaktian	-	40,50	26,50	67,00
Selaru	22,00	-	54,00	76,00
Tanimbar Utara	93,00	-	13,90	106,90
Yaru	-	-	16,30	16,30
Wuarlabobar	-	-	48,30	48,30
Nirunmas	51,00	-	6,85	57,85
Kormomolin	-	-	-	0,00
Molu Maru	-	-	25,00	25,00
Jumlah / Total	226,00	40,50	351,83	618,33

Sumber/Source: Dinas Pekerjaan Umum, Penataan Ruang dan Permukiman Kabupaten Maluku Tenggara Barat / Public Works, Spatial Planning and Settlement Service of Maluku Tenggara Barat Regency

Tabel 9.1.2 Jumlah Kendaraan Bermotor Menurut Kecamatan dan Jenis Kendaraan di Kabupaten Maluku Tenggara Barat, 2017
Number of Motor Vehicles by Subdistrict and Type of Vehicle in Maluku Tenggara Barat Regency, 2017

Kecamatan <i>Subdistrict</i>	Mobil Penumpang <i>Passenger Cars</i>	Bis <i>Buses</i>	Truk <i>Trucks</i>	Sepeda Motor <i>Motorcycles</i>
(1)	(2)	(3)	(4)	(5)
Tanimbar Selatan	168	24	246	4 367
Wertamrian	4	1	5	96
Wermaktian	-	-	-	23
Selaru	6	1	14	215
Tanimbar Utara	4	-	36	243
Yaru	-	-	-	25
Wuarlabobar	-	-	-	31
Nirunmas	3	2	3	67
Kormomolin	12	2	3	109
Molu Maru	6	-	-	13
Jumlah / Total	203	30	307	5 189

Sumber/Source: Badan Pendapatan Pengelola Keuangan dan Aset Daerah, UPTB Saumlaki / Regional Money and Asset Management Board, Unit of Saumlaki

Tabel 9.1.3 Pesawat Terbang, Penumpang, Barang, dan Bagasi Melalui Bandar Udara Saumlaki dan Bandar Udara Larat, 2017
Aircrafts, Passengers, Bagage, and Goods Via Saumlaki Airport and Larat Airport, 2017

Bulan <i>Month</i>	Pesawat <i>Aircraft</i>			
	Bandara Saumlaki <i>Saumlaki Airport</i>		Bandara Larat <i>Larat Airport</i>	
	Berangkat <i>Departure</i>	Datang <i>Arrival</i>	Berangkat <i>Departure</i>	Datang <i>Arrival</i>
	(1)	(2)	(3)	(4)
Jan/Jan	75	75	-	-
Feb/Feb	70	70	-	-
Mar/Mar	78	78	-	-
Apr/Apr	78	78	4	4
Mei/May	89	89	-	-
Jun/Jun	78	78	4	4
Jul/Jul	90	90	6	6
Agu/Aug	86	86	4	4
Sep/Sep	85	85	5	5
Okt/Oct	86	86	5	5
Nov/Nov	80	80	3	3
Des/Dec	85	85	6	6
Jumlah/Total	980	980	37	37

Lanjutan Tabel / *Continued Table 9.1.3*

Bulan <i>Month</i>	Penumpang <i>Passengers</i>			
	Bandara Saumlaki <i>Saumlaki Airport</i>		Bandara Larat <i>Larat Airport</i>	
	Berangkat <i>Departure</i>	Datang <i>Arrival</i>	Berangkat <i>Departure</i>	Datang <i>Arrival</i>
(1)	(2)	(3)	(4)	(5)
Jan/Jan	3 656	3 446	-	-
Feb/Feb	3 059	3 115	-	-
Mar/Mar	3 013	2 896	-	-
Apr/Apr	2 834	2 775	6	3
Mei/May	2 973	3 168	-	-
Jun/Jun	3 426	2 862	38	10
Jul/Jul	3 531	3 322	24	31
Agu/Aug	3 306	3 064	12	15
Sep/Sep	3 493	3 404	10	8
Okt/Oct	2 823	2 706	30	23
Nov/Nov	3 895	3 557	11	9
Des/Dec	3 040	2 854	15	18
Jumlah/Total	39 049	37 169	146	117

TRANSPORTATION AND COMMUNICATION

Lanjutan Tabel / *Continued Table 9.1.3*

Bulan <i>Month</i>	Barang <i>Goods</i>			
	Bandara Saumlaki <i>Saumlaki Airport</i>		Bandara Larat <i>Larat Airport</i>	
	Muat <i>Loaded</i>	Bongkar <i>Unloaded</i>	Muat <i>Loaded</i>	Bongkar <i>Unloaded</i>
	(kg)	(kg)	(kg)	(kg)
(1)	(2)	(3)	(4)	(5)
Jan/Jan	-	1178	-	-
Feb/Feb	-	1972	-	-
Mar/Mar	-	2810	-	-
Apr/Apr	-	2982	-	-
Mei/May	-	2128	-	-
Jun/Jun	-	2291	-	-
Jul/Jul	222	1604	-	-
Agu/Aug	-	1957	-	-
Sep/Sep	-	2509	-	-
Okt/Oct	-	2829	-	-
Nov/Nov	1797	6843	-	-
Des/Dec	2643	6796	-	-
Jumlah/Total	4662	35 899	-	-

Lanjutan Tabel / *Continued Table 9.1.3*

Bulan <i>Month</i>	Bagasi <i>Goods</i>			
	Bandara Saumlaki <i>Saumlaki Airport</i>		Bandara Larat <i>Larat Airport</i>	
	Muat <i>Loaded</i>	Bongkar <i>Unloaded</i>	Muat <i>Loaded</i>	Bongkar <i>Unloaded</i>
	(kg)	(kg)	(kg)	(kg)
(1)	(2)	(3)	(4)	(5)
Jan/Jan	17 404	28 060	-	-
Feb/Feb	14 856	24 484	-	-
Mar/Mar	17 012	21 828	-	-
Apr/Apr	28 511	20 816	22	155
Mei/May	19 020	22 665	-	-
Jun/Jun	18 446	20 403	263	84
Jul/Jul	22 761	23 736	194	127
Agu/Aug	19 043	22 103	70	46
Sep/Sep	23 845	28 379	57	36
Okt/Oct	17 586	21 942	187	188
Nov/Nov	30 587	35 281	138	35
Des/Dec	18 946	22 686	10	81
Jumlah/Total	248 017	292 383	941	752

Sumber/ *Source*: Kantor Unit Penyelenggara Bandar Udara Saumlaki dan Larat Melalui Laporan Statistik Angkutan Udara
/Office of Saumlaki and Larat Airport Provider Unit Through Air Transport Statistics Report

:

Tabel 9.1.4 Banyaknya Kunjungan Kapal dan Penumpang di Pelabuhan Saumlaki, 2013 -2017
Table *Number of Ship Visiting and Passenger at Saumlaki Port, 2013 – 2017*

Bulan <i>Month</i>	Kunjungan Kapal <i>Ship Visiting</i>	Penumpang <i>Passengers</i>	
		Turun <i>Arriving</i>	Naik <i>Embarking</i>
(1)	(2)	(3)	(4)
Jan/Jan	44	1 059	887
Feb/Feb	46	1 048	442
Mar/Mar	58	1 722	630
Apr/Apr	58	1 099	442
Mei/May	72	1 629	874
Jun/Jun	70	1 845	1 597
Jul/Jul	74	2 520	1 842
Agu/Aug	107	3 374	1 946
Sep/Sep	103	2 457	1 678
Okt/Oct	115	2 146	1 612
Nov/Nov	115	2 146	1 612
Des/Dec	95	5 514	2 978
2017	957	26 559	16 540
2016	845 ^r	20 286 ^r	8 555 ^r
2015	958	25 082	14 193
2014	1 052	35 442	18 277
2013	1 068	30 204	19 153

Sumber/Source : Kantor Unit Penyelenggara Pelabuhan Kelas II Saumlaki/ Saumlaki Port Office

Tabel 9.1.5 Banyaknya Kunjungan Kapal dan Penumpang di Pelabuhan Larat, 2017
Table *Number of Ship Visiting and Passenger at Larat Port, 2017*

Bulan <i>Month</i>	Kunjungan Kapal <i>Ship Visiting</i>	Penumpang <i>Passengers</i>	
		Turun <i>Arriving</i>	Naik <i>Embarking</i>
(1)	(2)	(3)	(4)
Jan/Jan	44	1 059	887
Feb/Feb	18	293	147
Mar/Mar	27	287	114
Apr/Apr	24	-	-
Mei/May	23	176	61
Jun/Jun	23	392	275
Jul/Jul	24	494	208
Agu/Aug	30	-	-
Sep/Sep	27	-	-
Okt/Oct	34	-	-
Nov/Nov	34	-	-
Des/Dec	34		
2017	342	2 701	1 692
2016	349	6 067	4 589

Sumber/Source : Kantor Unit Penyelenggara Pelabuhan Kelas II Saumlaki/ *Saumlaki Port Office*

Tabel 9.1.6 Banyaknya Kunjungan Kapal dan Penumpang di Pelabuhan Adaut, 2017
Table **Number of Ship Visiting and Passenger at Adaut Port, 2017**

Bulan <i>Month</i>	Kunjungan Kapal <i>Ship Visiting</i>	Penumpang <i>Passengers</i>	
		Turun <i>Arriving</i>	Naik <i>Embarking</i>
(1)	(2)	(3)	(4)
Jan/Jan	14	417	313
Feb/Feb	14	578	455
Mar/Mar	15	429	458
Apr/Apr	15	654	690
Mei/May	16	508	406
Jun/Jun	17	495	564
Jul/Jul	20	236	531
Agu/Aug	17	469	469
Sep/Sep	13	289	316
Okt/Oct	18	73	65
Nov/Nov	13	73	65
Des/Dec	13	-	-
2017	185	4 221	4 332
2016	124	2 480	2 178

Sumber/Source : Kantor Unit Penyelenggara Pelabuhan Kelas II Saumlaki/ Saumlaki Port Office

9.2 POS DAN KOMUNIKASI/POST AND COMMUNICATION

Tabel 9.2.1 Produksi Pos Menurut Jenis di Kabupaten Maluku Tenggara Barat (Juta Rupiah), 2013-2017
Table *Pos Production by Type in Maluku Tenggara Barat Regency (Million Rupiahs), 2013-2017*

Jenis Pos / Type	Satuan / unit	2013	2014	2015	2016	2017
(1)	(2)	(3)	(4)	(5)	(6)	(7)
I. Surat Pos						
a. Kilat Biasa / Common Dispatch Mails	Lembar sheet	-	-	562	-	-
b. Kilat Khusus / Special Dispatch Mails	Lembar sheet	1 649	2 766	1 783	-	1656
II. Paket Pos / Parcel post	Buah Pieces	100	182	198	-	256
III. Wesel Pos / Wesel post						
a. Dikirim / Sent off	Lembar Sheet	3 825	4292	3004	-	633
b. Dibayar / paid	Lembar Sheet	5 039	4 022	2 850	-	-

Sumber/Source: PT. Pos Indonesia Cabang Saumlaki / Indonesia Post Ltd. Saumlaki Branch

Tabel 9.2.2 Nilai Produksi Pos Menurut Jenis di Kabupaten Maluku Tenggara Barat (Juta Rupiah), 2013-2017
Value of Pos Production by Type in Maluku Tenggara Barat Regency (million rupiahs), 2013-2017

Jenis Pos /Type	2013	2014	2015	2016	2017
(1)	(3)	(4)	(5)	(6)	(7)
I. Surat Pos					
a. Kilat Biasa / Common Dispatch Mails	-	-	9,78	36,82	-
b. Kilat Khusus / Special Dispatch Mails	22,82	40,53	38,52	44,26	72,02
II. Paket Pos / Parcel post	24,93	54,06	45,83	53,77	67,95
III. Wesel Pos / Wesel post					
a. Dikirim / Sent off	5 025,92	4 938,54	4 007,9	3 115,75	-
b. Dibayar / paid	30 227,88	7 694,17	4 917,57	4 546,3	-

Sumber/Source: PT. Pos Indonesia Cabang Saumlaki / Indonesia Post Ltd. Saumlaki Branch

Tabel 9.2.3 Kapasitas Satuan Sambungan Telepon (SST) dan Langganan Telepon pada PT. Telkom Saumlaki, 2013 – 2017
Capacity of Telephone Connection Unit (SST) and Telephone Customer at PT. Telkom, Saumlaki, 2013 – 2017

Tahun <i>Year</i>	Kapasitas SST <i>Capacity of SST</i>	Langganan Telepon <i>Telephone Subscription</i>
(1)	(2)	(3)
2013	1 224	542
2014	1 224	613
2015	1 184	621
2016	1 184	621
2017	1 184	271

Sumber/Source: Kantor Cabang Telkom Saumlaki / *Telecommunication Branch Office Saumlaki*

BAB 10

KEUANGAN DAERAH & HARGA

LOCAL FINANCE & PRICE



REALISASI BELANJA PEMERINTAH DAERAH

ACTUAL GOVERNMENT EXPENDITURES OF
MALUKU TENGGARA BARAT REGENCY

RP. 917,89 MILYAR/BILLION

BELANJA TIDAK LANGSUNG

INDIRECT EXPENDITURES

49 % = 452,55 MILYAR/BILLION

BELANJA HIBAH

GRANT

47.98 MILYAR/BILLION

BELANJA BANTUAN KEUANGAN

FINANCIAL ASSISTANCE EXPENDITURE

124.72 MILYAR/BILLION

BELANJA PEGAWAI

PERSONNEL EXPENDITURE

63.39 MILYAR/BILLION

BELANJA BARANG DAN JASA

GOODS AND SERVICES EXPENDITURE

225.48 MILYAR/BILLION

BELANJA PEGAWAI

PERSONNEL EXPENDITURE

279.86 MILYAR/BILLION

BELANJA MODAL

CAPITAL EXPENDITURES

176.74 MILYAR/BILLION

BELANJA LANGSUNG

DIRECT EXPENDITURES

51 % = 465,34 MILYAR/BILLION



PENJELASAN TEKNIS

1. **Realisasi Penerimaan dan Pengeluaran Pemerintah Kabupaten** adalah realisasi/perhitungan APBD Kabupaten pada tiap tahun anggaran.
2. **Pendapatan Asli Daerah (PAD)** adalah pendapatan yang diperoleh daerah yang dipungut berdasarkan peraturan daerah sesuai dengan peraturan perundang-undangan, guna keperluan daerah yang bersangkutan dalam membiayai kegiatannya.
3. **Dana Perimbangan** adalah dana yang bersumber dari pendapatan APBN yang dialokasikan kepada Daerah untuk mendanai kebutuhan daerah dalam rangka pelaksanaan desentralisasi.
4. **Lain-lain Pendapatan yang Sah** adalah pendapatan lainnya dari pemerintah pusat dan atau dari instansi pusat, serta dari daerah lainnya.

TECHNICAL NOTES

1. **Actual revenue and expenditure of Regency Government** is the realization/calculation of regional budget in every fiscal year.
2. **Original Local Government Revenue** is revenue that withheld based on local regulations in accordance with the legislation, for the purposes of financing their activities.
3. **Balancing Budget** is the fund coming from the state budget (APBN) that is allocated to regions to fund their necessities in the context of decentralization.
4. **Other Legal Revenue** is other income coming from the central government and or from the central agencies, as well as from other local government.

ULASAN**DESCRIPTION**

Realisasi pendapatan dan belanja Pemerintah Daerah Kabupaten Maluku Tenggara Barat dapat dilihat pada Tabel 10.1.1 dan 10.1.2.

Actual revenues and expenditures of Maluku Tenggara Barat Regency are presented in Tables 10.1.1 and 10.1.2.

Pendapatan Pemerintah Kabupaten Maluku Tenggara Barat sejak tahun 2013 sampai dengan tahun 2017 sebagian besar bersumber dari Dana Alokasi Umum (DAU). Dana ini merupakan dana yang diberikan oleh pemerintah pusat untuk kepentingan pembangunan di daerah.

Revenue of Maluku Tenggara Barat Regency in the period 2013-2017 mostly come from the General Allocation Funds (DAU). It is a balancing fund given by central government to support the development in each region.

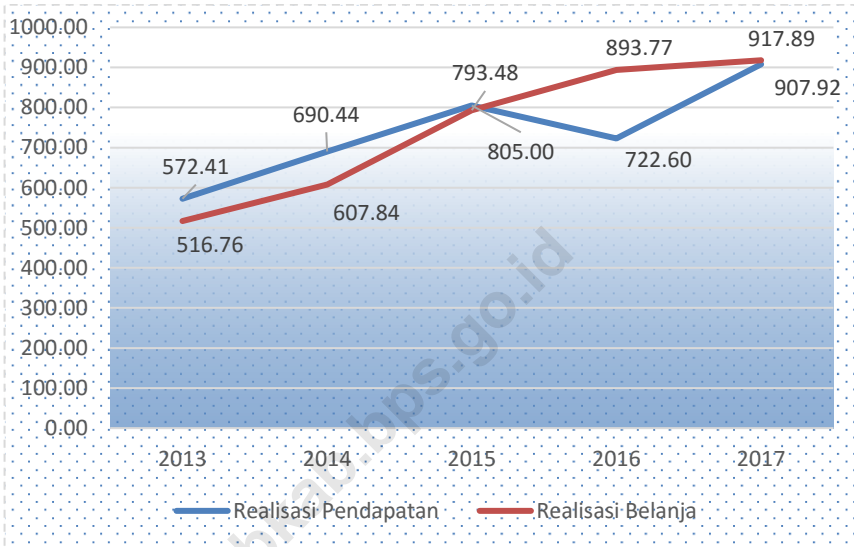
Sementara itu alokasi belanja Pemerintah Kabupaten Maluku Tenggara Barat pada tahun 2017 sebesar 917,89 miliar rupiah dengan belanja terbesar pada belanja tidak langsung pos belanja pegawai yaitu sebesar 279,86 miliar rupiah

While the expenditure allocation of Maluku Tenggara Barat Regency in 2017 amounted to 917.89 billion rupiahs, with the largest expenditure on indirect expenditure in personnel expenditure which amounted to 279.86 billion rupiahs.

Pada tabel 10.2.1 terlihat harga eceran beberapa jenis barang yang ada di Kabupaten Maluku Tenggara Barat perbulan untuk tahun 2017.

Table 10.2.1 provides retail prices data of some goods in Maluku Tenggara Barat Regency per month in 2017.

Gambar 11 Realisasi Pendapatan dan Belanja Pemerintah Kabupaten Maluku Tenggara Barat (miliar rupiah), 2017
Picture Actual Revenues and Expenditure of Government of Maluku Tenggara Barat Regency (billion rupiahs), 2017



Sumber/Source: Badan Pengelola Keuangan dan Aset Daerah Kabupaten Maluku Tenggara Barat / Board of Financial Management and regional assets of Maluku Tenggara Barat Regency

10.1 KEUANGAN DAERAH/LOCAL FINANCE

Tabel 10.1.1 Realisasi Pendapatan Pemerintah Kabupaten Maluku Tenggara Barat Menurut Jenis Pendapatan (miliar rupiah), 2013–2017
Actual Revenues of Government of Maluku Tenggara Barat Regency by Source of Revenues (billion rupiahs), 2013–2017

Jenis Pendapatan Source of Revenues			2013	2014	2015	2016	2017
(1)			(2)	(3)	(4)	(5)	(6)
1.	Pendapatan Asli Daerah (PAD)/Original Government Revenue	Local	21,54	22,59	32,08	30,93	27,38
1.1	Pajak Daerah/Local Taxes		3,67	5,05	6,35	7,35	7,32
1.2	Retribusi Daerah/Retributions		5,33	5,48	4,86	4,34	4,44
1.3	Hasil Perusahaan Milik Daerah dan Pengelolaan Kekayaan Daerah yang Dipisahkan Income of Regional Gov. Corporate and Management of Separated Reg. Gov. Wealth		-	-	-	-	-
1.4	Lain-lain PAD yang Sah/Other Original Local Gov. Revenue		12,54	12,05	20,88	19,24	15,62
2.	Dana Perimbangan	Balanced Budget	506,52	611,78	670,21	639,42	759,04
2.1	Bagi Hasil Pajak/Tax Sharing		22,59	15,41	14,91	14,92	15,35
2.2	Bagi Hasil Bukan Pajak/Sumber Daya Alam/Non Tax/Natural Resources Sharing		3,62	4,45	4,10	7,87	8,52
2.3	Dana Alokasi Umum / General Allocation Funds		412,15	487,86	503,54	466,03	553,89
2.4	Dana Alokasi Khusus Special Allocation Funds		68,15	104,05	147,66	150,60	181,28
3	Lain-lain Pendapatan yang Sah/Other Legal Revenue		44,35	56,08	102,70	52,25	121,50
3.1	Pendapatan Hibah/Grants		-	-	0,92	1,42	0,99

Lanjutan Tabel / *Continued Table 10.1.1*

Jenis Pendapatan <i>Source of Revenues</i>		2013	2014	2015	2016	2017
(1)		(2)	(3)	(4)	(5)	(6)
3.2	Dana Darurat <i>Emergency Funds</i>	-	-	-	-	-
3.3	Dana Bagi Hasil Pajak dari Provinsi dan Pemerintah Daerah Lainnya / <i>tax sharing from province and other local governments</i>	6,30	9,68	12,08	2,29	11,18
3.4	Dana Penyesuaian dan Otonomi Daerah / <i>Outonomous Region and Balancing Funds</i>	35,97	43,41	19,11	-	109,34
3.5	Bantuan Keuangan dari Provinsi atau Pemerintah Daerah Lainnya/ <i>financial assistance from province and other local government governments</i>	1,01	-	-	-	-
3.6	Lainnya/ <i>Other Funds</i>	1,07	2,99	70,59	48,54	-
Jumlah/Total		572,41	690,44	805,00	722,60	907,92

Sumber/Source: Badan Pengelola Keuangan dan Aset Daerah Kabupaten Maluku Tenggara Barat / *Board of Financial Management and regional assets of Maluku Tenggara Barat Regency*

Tabel 10.1.2 Realisasi Belanja Pemerintah Kabupaten Maluku Tenggara Barat Menurut Jenis Belanja (miliar rupiah), 2013 – 2017
Actual Expenditures of Government of Maluku Tenggara Barat Regency by Kind of Expenditures (billion rupiahs), 2013 – 2017

Jenis Belanja <i>Kind of Expenditures</i>		2013	2014	2015	2016	2017
(1)		(2)	(3)	(4)	(5)	(6)
1.	Belanja Tidak Langsung <i>Indirect Expenditure</i>	261,77	292,94	337,41	402,73	452,55
1.1	Belanja Pegawai / <i>Personnel expenditure</i>	238,17	259,58	273,16	285,09	279,86
1.2	Belanja Bunga / <i>Retributions</i>	-	-	-	-	-
1.3	Belanja Subsidi / <i>Subsidies Expenditure</i>	-	-	-	-	-
1.4	Belanja Hibah / <i>Grant</i>	14,24	22,89	25,63	52,20	44,38
1.5	Belanja Bantuan Sosial / <i>Social Expenditure</i>	1,63	2,58	3,52	1,03	1,85
1.6	Belanja Bagi Hasil kepada Provinsi/Kabupaten/Kota <i>Sharing Fund Expenditure to Provincial/District/City and Village Government</i>	-	-	23,32	-	-
1.7	Belanja Bantuan Keuangan kepada Provinsi/ Kabupaten /Kota dan Pemerintah Desa <i>Financial Assistance Expenditure to Provincial/ District/City and Village Government</i>	7,46	7,46	10,97	63,83	124,71
1.8	Belanja Tidak Terduga <i>Unpredicted Expenditure</i>	0,26	0,44	0,79	0,58	1,75
2.	Belanja Langsung <i>Direct Expenditure</i>	254,99	314,89	456,07	491,04	465,34
2.1	Belanja Pegawai / <i>Personnel expenditure</i>	35,13	32,92	49,14	59,72	63,39

Lanjutan Tabel / *Continued Table* 10.1.2

Jenis Belanja		2013	2014	2015	2016	2017
<i>Kind of Expenditures</i>						
(1)		(2)	(3)	(4)	(5)	(6)
2.2	Belanja Barang dan Jasa <i>Goods and Services Expenditure</i>	113,20	136,38	182,20	221,72	225,48
2.3	Belanja Modal / <i>Capital expenditure</i>	106,67	145,59	224,73	209,60	176,74
Jumlah/Total		516,76	607,84	793,48	893,77	917,89

Sumber/Source: Badan Pengelola Keuangan dan Aset Daerah Kabupaten Maluku Tenggara Barat / *Board of Financial Management and regional assets of Maluku Tenggara Barat Regency*

10.2 HARGA/PRICE

Tabel 10.2.1 Harga Eceran Beberapa Jenis Barang di Kabupaten Maluku Tenggara Barat (rupiah), 2017
Table Prices of Several Goods in Maluku Tenggara Barat Regency (rupiahs), 2017

Jenis Barang <i>Commodities</i>	Satuan <i>Unit</i>	Jan <i>Jan</i>	Feb <i>Feb</i>	Mar <i>Mar</i>	Apr <i>Apr</i>	Mei <i>May</i>	Jun <i>Jun</i>
(1)	(2)	(3)	(4)	(5)	(6)	(7)	(8)
Beras / <i>Rice</i>	Kg	15 000	15 000	15 000	14 000	14 000	14 000
Daging Sapi / <i>Beef</i>	Kg	n/a	n/a	n/a	n/a	n/a	n/a
Telur Ayam / <i>Chicken Eggs</i>	Kg	n/a	n/a	n/a	n/a	n/a	n/a
Ikan / <i>Fish</i>	Kg	n/a	n/a	n/a	n/a	n/a	n/a
Susu Kental / <i>Condensed Milk</i>	Kaleng / <i>can</i>	13 000	13 000	13 000	12 000	12 000	12 000
Susu Bubuk / <i>Powder Milk</i>	Dos (300gr)	40 000	40 000	40 000	40 000	40 000	40 000
Gula Pasir / <i>Sugar</i>	Kg	16 000	15 000	15 000	10 000	10 000	10 000
Minyak Goreng / <i>Cooking Oil</i>	Kg	16 000	16 000	16 000	16 000	16 000	16 000
Sabun Cuci / <i>Washing Soap</i>	Kg	20 000	20 000	20 000	22 000	22 000	22 000
Minyak Tanah / <i>Kerosene</i>	Liter	n/a	n/a	n/a	n/a	n/a	n/a

Lanjutan Tabel / *Continued Table 10.2.1*

Jenis Barang	Satuan	Jul	Agu	Sep	Okt	Nov	Des
<i>Commodities</i>	<i>Unit</i>	<i>Jul</i>	<i>Aug</i>	<i>Sep</i>	<i>Oct</i>	<i>Nov</i>	<i>Dec</i>
(1)	(2)	(9)	(10)	(11)	(12)	(13)	(14)
Beras / <i>Rice</i>	Kg	14 000	14 000	14 000	14 000	14 000	14 000
Daging Sapi / <i>Beef</i>	Kg	n/a	n/a	n/a	n/a	n/a	n/a
Telur Ayam / <i>Chicken Eggs</i>	Kg	n/a	n/a	n/a	n/a	n/a	n/a
Ikan / <i>Fish</i>	Kg	n/a	n/a	n/a	n/a	n/a	n/a
Susu Kental / <i>Condensed Milk</i>	Kaleng / <i>can</i>	12 000	12 000	12 000	12 000	12 000	12 000
Susu Bubuk / <i>Powder Milk</i>	Dos (300gr)	40 000	40 000	40 000	40 000	40 000	40 000
Gula Pasir / <i>Sugar</i>	Kg	10 000	10 000	10 000	10 000	10 000	10 000
Minyak Goreng / <i>Cooking Oil</i>	Kg	16 000	16 000	16 000	16 000	16 000	16 000
Sabun Cuci / <i>Washing Soap</i>	Kg	22 000	22 000	22 000	22 000	22 000	22 000
Minyak Tanah / <i>Kerosene</i>	Liter	n/a	n/a	n/a	n/a	n/a	n/a

Sumber/Source: Dinas Perindustrian, Perdagangan dan Tenaga Kerja Kabupaten Maluku Tenggara Barat/ *Industry, Trade and Labor Service of Maluku Tenggara Barat Regency*

BAB 11

PENGELUARAN PENDUDUK & KONSUMSI MAKANAN

POPULATION EXPENDITURE
& FOOD CONSUMPTION

Pengeluaran Penduduk Kabupaten Maluku Tenggara Barat

Population Expenditure of Maluku Tenggara Barat Regency

2017

Rata-rata Pengeluaran Per Kapita Per Bulan
Monthly Average Expenditure Per Capita

Rp. IDR **745.380**

Pengeluaran Makanan

Food Expenditure

Rp. IDR **468.498**



63%

Pengeluaran Tertinggi

Highest Food Expenditure

Padi-padian
Cereals
21.91%



Pengeluaran Bukan Makanan

Non-food Expenditure

Rp. IDR **277.332**



37%

Pengeluaran Tertinggi

Highest Non-Food Expenditure

Perumahan/Fasilitas
Rumah Tangga
Housing/Household Facility
57.05%



PENJELASAN TEKNIS

1. Data Pengeluaran dan konsumsi penduduk menurut kelompok barang diperoleh dari Survei Sosial Ekonomi Nasional (Susenas).
2. Data konsumsi/pengeluaran yang dikumpulkan pada Susenas dibagi menjadi dua kelompok, yaitu konsumsi makanan dan bukan makanan.
3. **Pengeluaran rata-rata per kapita** adalah biaya yang dikeluarkan untuk konsumsi semua anggota rumah tangga selama sebulan baik yang berasal dari pembelian, pemberian maupun produksi sendiri dibagi dengan banyaknya anggota rumah tangga dalam rumah tangga tersebut.

TECHNICAL NOTES

1. *Data on consumer expenditure and consumption by commodity group of expenditure are obtained from National Socio-Economic Survey (Susenas).*
2. *The data of consumption/expenditure collected in Susenas are divided into two groups, namely food and non-food consumption.*
3. ***Per capita Average Expenditure** is the cost spent for all household members consumption during the month, whether from purchasing, giving or own production, divided by the number of household members in the household.*

PENGELUARAN PENDUDUK DAN KONSUMSI MAKANAN

ULASAN

Secara umum, pengeluaran penduduk di Kabupaten Maluku Tenggara Barat masih didominasi oleh pengeluaran makan, yaitu sebesar 62,82 persen dari total pengeluaran penduduk. Sisanya 37,18% berupa pengeluaran non-makanan. Hal ini menunjukkan bahwa sebagian besar pengeluaran masyarakat di Kabupaten Maluku Tenggara Barat masih berporos pada kebutuhan-kebutuhan pokok, khususnya makanan.

Berdasarkan tabel 11.1, dapat dilihat bahwa jumlah persentase penduduk terbesar di Kabupaten Maluku Tenggara Barat menurut golongan pengeluaran pada tahun 2017 terdapat pada golongan pengeluaran 500.000 – 749.999 rupiah, yakni sebesar 25,17 persen.

Pengeluaran untuk padi-padian merupakan pengeluaran kelompok makanan terbesar di Kabupaten Maluku Tenggara Barat pada tahun 2017, dengan rata-rata pengeluaran sebesar Rp. 102.649,- (21,91 persen). Sementara itu pengeluaran untuk perumahan dan fasilitas rumah tangga merupakan pengeluaran kelompok bukan makanan terbesar pada tahun 2017, dengan rata-rata pengeluaran sebesar Rp. 158.228,- (57,05 persen).

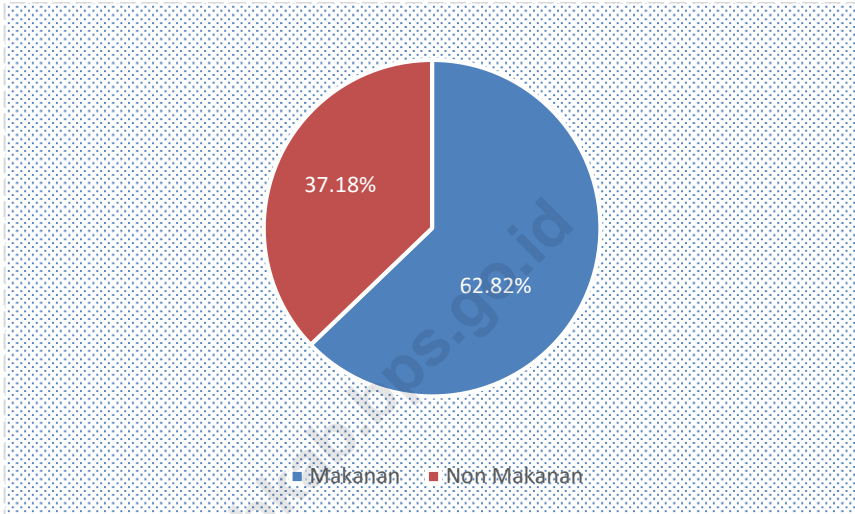
DESCRIPTION

Overall, household expenditure in Maluku Tenggara Barat Regency still dominated by food consumption, which is 62.82 percent of total expenditure. While the rest 37.18 percent is non food consumption. It shows that most household expenditure in Maluku Tenggara Barat Regency still circled on fundamental necessity, especially food.

Based on table 11.1, it can be seen that the total percentage of the largest population in Maluku Tenggara Barat Regency by expenditures group in 2017 was in 300,000 – 4,999,999 rupiahs expenditure group, which equal to 25.17 percent.

Expenditure on cereals is the largest food group expenditure in Maluku Tenggara Barat Regency in 2017, with average expenditure by Rp. 102,649 (21.91 persen). Meanwhile expenditure on housing and household facility is the largest non-food group expenditure in 2017, with an average expenditure by Rp. 158,228 (57.05 percent).

Gambar 12 **Persentase Pengeluaran dan Konsumsi Penduduk di Kabupaten Maluku Tenggara Barat, 2017**
Picture **Percentage of Household Expenditure and Consumption in Maluku Tenggara Barat Regency, 2017**



Sumber/Source: Survei Sosial Ekonomi Nasional, Maret 2017/National Socioeconomic Survey, March 2017

Tabel 11.1 **Persentase Penduduk Menurut Golongan Pengeluaran Per Kapita Sebulan di Kabupaten Maluku Tenggara Barat, 2017**
Percentage of Population by Expenditure Per Capita Per Month in Maluku Tenggara Barat Regency, 2017

Golongan Pengeluaran <i>Expenditure Class</i> (rupiah)	Persentase Penduduk <i>Percentage of Population</i>
(1)	(2)
< 150 000	0,00
150 000–199 999	0,10
200 000–299 999	2,98
300 000–499 999	21,39
500 000–749 999	25,17
750 000–999 999	18,55
1 000 000–1 499 999	18,80
1 500 000+	13,00
Jumlah/Total	100,00

Sumber/Source: Survei Sosial Ekonomi Nasional, Maret 2016/National Socioeconomic Survey, March 2016

Tabel 11.2 Rata-rata Pengeluaran dan Persentase Rata-rata Pengeluaran Per Kapita Sebulan Menurut Kelompok Makanan di Kabupaten Maluku Tenggara Barat, 2017
Average Expenditure and Percentage of Average Expenditure Per Capita Per Month by Food Group in Maluku Tenggara Barat Regency, 2017

Kelompok Makanan <i>Food Group</i>	Rata-rata Pengeluaran <i>Average Expenditure</i> (rupiah)	Persentase Rata-rata Pengeluaran <i>Percentage of Average Expenditure</i>
(1)	(2)	(3)
Padi-padian/ <i>Cereals</i>	102 649,06	21,91
Umbi-umbian/ <i>Tubers</i>	18 929,04	4,04
Ikan/Udang/Cumi/Kerang <i>Fish/Prawn/Squid/Clam</i>	76 796,15	16,39
Daging/ <i>Meat</i>	15 462,76	3,30
Telur dan susu/ <i>Eggs and milk</i>	18 615,27	3,97
Sayur-sayuran/ <i>Vegetables</i>	41 107,02	8,77
Kacang-kacangan/ <i>Legumes</i>	4 477,39	0,96
Buah-buahan/ <i>Fruits</i>	10 594,60	2,26
Minyak dan Kelapa/ <i>Oil and Coconut</i>	15 022,11	3,21
Bahan minuman/ <i>Beverage stuffs</i>	14 415,66	3,08
Bumbu-bumbuan/ <i>Spices</i>	7 866,29	1,68
Konsumsi lainnya/ <i>Miscellaneous food items</i>	8 488,40	1,81
Makanan dan minuman jadi <i>Prepared food and beverages</i>	77 812,85	16,61
Rokok/ <i>Cigarette</i>	56 261,36	12,01
Jumlah/Total	468 497,95	100,00

Sumber/Source: Survei Sosial Ekonomi Nasional, Maret 2016/National Socioeconomic Survey, March 2016

Tabel 11.3 Rata-rata Pengeluaran dan Persentase Rata-rata Pengeluaran Per Kapita Sebulan Menurut Kelompok Bukan Makanan di Kabupaten Maluku Tenggara Barat, 2017
Average Expenditure and Percentage of Average Expenditure Per Capita Per Month by Non-Food Group in Maluku Tenggara Barat Regency, 2017

Kelompok Bukan Makanan Non-Food Group	Rata-rata Pengeluaran Average Expenditure (rupiah)	Persentase Rata-rata Pengeluaran Percentage of Average Expenditure
(1)	(2)	(3)
Perumahan dan fasilitas rumah tangga/ <i>Housing and household facility</i>	158 228,86	57,05
Aneka barang dan jasa/ <i>Goods and services</i>	54 729,76	19,73
Pakaian, alas kaki, dan tutup kepala <i>Clothing, footwear, and headgear</i>	21 355,86	7,70
Barang yang tahan lama/ <i>Durable goods</i>	25 018,54	9,02
Pajak, pungutan, dan asuransi <i>Taxes and insurances</i>	5 551,96	2,00
Keperluan pesta dan upacara <i>Parties and ceremonies</i>	12 446,97	4,49
Jumlah/Total	277 331,95	100,00

Sumber/Source: Survei Sosial Ekonomi Nasional, Maret 2016/*National Socioeconomic Survey, March 2016*

BAB 12

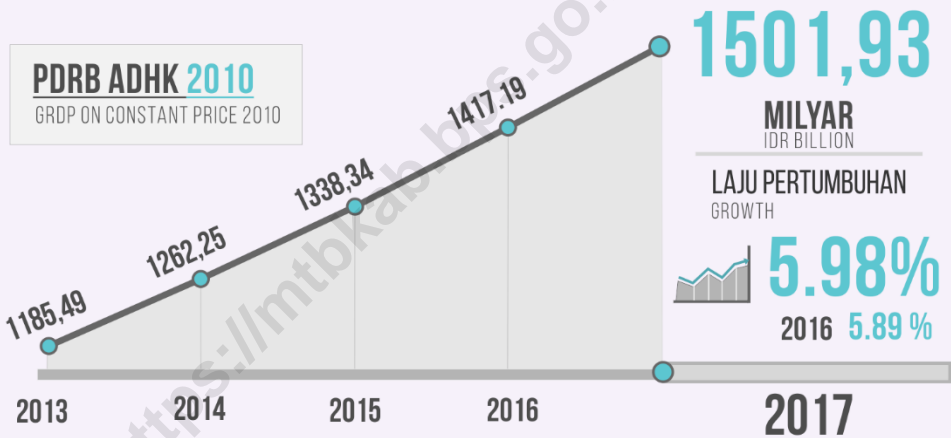
PENDAPATAN REGIONAL

REGIONAL INCOME

PRODUK DOMESTIK REGIONAL BRUTO

KABUPATEN MALUKU TENGGARA BARAT

GDRP OF MALUKU TENGGARA BARAT REGENCY



TOP 5 KONTRIBUTOR PDRB

GRDP CONTRIBUTORS



ADMINISTRASI
PEMERINTAHAN
GOVERNMENT ADM.



PERTANIAN
AGRICULTURE



KONSTRUKSI
CONSTRUCTION



PERDAGANGAN
TRADE



JASA PENDIDIKAN
EDUCATION SERVICE

PENJELASAN TEKNIS

1. Penghitungan statistik neraca nasional mengikuti buku petunjuk yang diterbitkan oleh Perserikatan Bangsa Bangsa (PBB) dikenal sebagai Sistem Neraca Nasional (SNN). SNN adalah rekomendasi internasional tentang bagaimana menyusun ukuran aktivitas ekonomi yang sesuai dengan standar neraca baku yang didasarkan pada prinsip-prinsip ekonomi. Rekomendasi yang dimaksud dinyatakan dalam sekumpulan konsep, definisi, klasifikasi, dan aturan neraca yang disepakati secara internasional dalam mengukur indikator tertentu seperti Produk Domestik Bruto (PDB). Salah satu bentuk adaptasi pencatatan statistik nasional adalah melakukan perubahan tahun dasar PDB Indonesia dari tahun 2000 ke 2010. Perubahan tahun dasar PDB dilakukan seiring dengan mengadopsi rekomendasi PBB yang tertuang dalam Sistem Neraca Nasional 2008 (SNA 2008).
2. Produk Domestik Bruto pada tingkat nasional serta Produk Domestik Regional Bruto (PDRB) pada tingkat regional (provinsi) menggambarkan kemampuan suatu wilayah untuk menciptakan nilai

TECHNICAL NOTES

1. *The method used to estimate national accounts statistics is based on the standard guidelines formed by United Nation known as System of National Accounts (SNA). SNA is the internationally agreed standard set of recommendations on how to compile measures of economic activity in accordance with strict accounting conventions based on economic principles. The recommendations are expressed in term of a set of concepts, definitions, classifications and accounting rules that comprise the internationally agreed standard for measuring indicators such as Gross Domestic Product (GDP). One of the improvement in the national statistical system is to rebase GDP form base year 2000 to 2010 in order to capture current economic condition. It is in line with the United Nations (UN) recommendation on 2008 SNA.*
2. *The basic measure of the value added arising from economic activity is known as Gross Domestic Product at the national level and Gross Regional Domestic Product (GRDP) at the regional level*

tambah pada suatu waktu tertentu. Untuk menyusun PDB maupun PDRB digunakan 2 pendekatan, yaitu lapangan usaha dan pengeluaran. Keduanya menyajikan komposisi data nilai tambah dirinci menurut sumber kegiatan ekonomi (lapangan usaha) dan menurut komponen penggunaannya. PDB maupun PDRB dari sisi lapangan usaha merupakan penjumlahan seluruh komponen nilai tambah bruto yang mampu diciptakan oleh sektor-sektor ekonomi atas berbagai aktivitas produksinya. Sedangkan dari sisi pengeluaran menjelaskan tentang penggunaan dari nilai tambah tersebut.

(provinces/regencies/municipalities). To compile these statistics, two approaches have been used, i.e. "production approach" and "expenditure approach". The first approach is to measure value added produced by various kinds of economic activities, while the second approach is to measure final uses of the country's output. In other words, GDP/GRDP is the sum of total value added produced by all economic industries (activities) and the way of using it.

3. PDB menurut lapangan usaha mengalami perubahan klasifikasi dari 9 lapangan usaha menjadi 17 lapangan usaha. PDB menurut lapangan usaha dirinci menurut total nilai tambah dari seluruh sektor ekonomi yang mencakup lapangan usaha Pertanian, Kehutanan, dan Perikanan; Pertambangan dan Penggalan; Industri Pengolahan; Pengadaan Listrik dan Gas; Pengadaan Air, Pengelolaan Sampah, Limbah dan Daur Ulang; Konstruksi; Perdagangan Besar dan Eceran, Reparasi Mobil dan Sepeda Motor;

3. *GDP by industry classification changes from 9 sectors to 17 industries. GDP by industry is classified by types of economic activities such as Agriculture, Forestry and Fishing; Mining and Quarrying; Manufacturing; Electricity and Gas; Water supply, Sewerage, Waste Management and Remediation Activities; Construction; Wholesale and Retail Trade; Repair of Motor Vehicles and Motorcycles; Transportation and Storage; Accommodation and Food Service Activities; Information and Communication; Financial and*

REGIONAL INCOME

Transportasi dan Pergudangan; Penyediaan Akomodasi dan Makan Minum; Informasi dan Komunikasi; Jasa Keuangan dan Asuransi; Real Estat; Jasa Perusahaan; Administrasi Pemerintahan, Pertahanan dan Jaminan Sosial Wajib; Jasa Pendidikan; Jasa Kesehatan dan Kegiatan Sosial; dan Jasa lainnya.

Insurance Activities; Real Estate Activities; Business Activities; Public Administration; Defence and Compulsory Social Security; Education; Human Health and Social Work Activities; and Other Services Activities.

4. PDB menurut pengeluaran mengalami perubahan klasifikasi dimana pengeluaran konsumsi Lembaga Non Profit yang Melayani Rumah Tangga (LNPR) yang sebelumnya termasuk bagian dari pengeluaran konsumsi rumah tangga menjadi komponen terpisah. Sehingga klasifikasi PDB menurut pengeluaran dirinci menjadi 7 komponen yaitu komponen pengeluaran konsumsi rumah tangga, pengeluaran konsumsi LNPR, pengeluaran konsumsi pemerintah, pembentukan modal tetap bruto, perubahan inventori, ekspor barang dan jasa, dan impor barang dan jasa.

4. *GDP by expenditure classification changes where consumption expenditure Non-profit Institutions Serving Households (NPISH) previously included as part of household consumption expenditure is taken out into separate component. So that, GDP by type of expenditures is classified into: household consumption expenditure, NPISH consumption expenditure, government consumption expenditure, gross fixed capital formation, changes in inventories, exports of goods and services, and imports of goods and services.*

5. Pengeluaran konsumsi rumah tangga mencakup berbagai pengeluaran konsumsi akhir rumah tangga atas barang dan jasa untuk memenuhi kebutuhan individu ataupun kelompok secara langsung.

5. *Household consumption expenditures consist of expenditures incurred by households, which are used for both individual or collective needs. Household consumptions are*

Pengeluaran rumah tangga di sini mencakup makanan dan minuman selain restoran; pakaian, alas kaki dan jasa perawatannya; perumahan dan perlengkapan rumah tangga; kesehatan dan pendidikan; transportasi dan komunikasi; restoran dan hotel serta lainnya.

classified into food and beverages other than restaurants; clothing, footwear, and related maintenance services; housing and household equipment; health and education; transport and communication; restaurants and hotels; and others.

6. Pengeluaran Konsumsi Pemerintah terdiri dari Pengeluaran Konsumsi Individu dan Pengeluaran Konsumsi Kolektif. Barang dan jasa individu merupakan barang dan jasa privat, dimana ciri-ciri barang privat adalah a) *Scarcity*, yaitu ada kelangkaan/keterbatasan dalam jumlah; b) *Excludable consumption*, yaitu konsumsi suatu barang dapat dibatasi hanya pada mereka yang memenuhi persyaratan tertentu (biasanya harga); c) *Rivalrous competition*, yaitu konsumsi oleh satu konsumen akan mengurangi atau menghilangkan kesempatan pihak lain untuk melakukan hal serupa. Contoh barang dan jasa yang dihasilkan pemerintah dan tergolong sebagai barang dan jasa individu adalah jasa pelayanan kesehatan pemerintah di rumah sakit/puskesmas dan jasa pendidikan di sekolah/universitas negeri. Sedangkan barang dan jasa kolektif ekuivalen dengan barang

6. *Government consumption expenditure consists of Individual Consumption Expenditure and Collective Consumption Expenditure. Individual goods and services are private goods and services, which the characteristics of private goods is a) Scarcity, that there is a scarcity/limited in number; b) Excludable consumption, the consumption of goods can be limited only to those who meet certain requirements (usually the price); c) Rivalrous competition, ie consumption by the consumer will reduce or eliminate the chance of another party to do so. Examples of goods and services produced by government and classified as goods and services of individuals is the government health services in hospitals/health centers and education services in schools/universities. Collective goods and services equivalent to public goods characterized by a)*

REGIONAL INCOME

publik yang memiliki ciri a) Non rivalry, yaitu penggunaan satu konsumen terhadap suatu barang tidak mengurangi kesempatan konsumen lain untuk juga mengkonsumsi barang tersebut; b) Non excludable, yaitu apabila suatu barang publik tersedia, maka tidak ada yang dapat menghalangi siapapun untuk memperoleh manfaat dari barang tersebut atau dengan kata lain setiap orang memiliki akses ke barang tersebut. Contoh barang dan jasa yang dihasilkan pemerintah dan tergolong sebagai barang dan jasa kolektif adalah jasa pertahanan yang dilakukan TNI dan keamanan yang dilakukan kepolisian.

7. Pembentukan Modal Tetap Bruto (PMTB) mencakup pengadaan, pembuatan, dan pembelian barang modal. Barang modal dimaksud adalah barang-barang yang digunakan untuk proses produksi, tahan lama atau yang mempunyai umur pemakaian lebih dari satu tahun seperti bangunan, mesin-mesin dan alat angkutan. Termasuk pula di sini perbaikan besar (berat) yang sifatnya memperpanjang umur atau mengubah bentuk atau kapasitas barang modal tersebut. Pengeluaran barang modal untuk

Non-rivalry, namely the use of a consumer for an item does not reduce the chance of another consumer to also consume goods; b) Non-excludable, i.e. when a public good available, then nothing can hinder anyone to benefit from the goods or in other words everyone has access to the goods. Examples of goods and services produced by government and classified as collective goods and services is carried military defense services and the police's security.

7. *Gross Fixed Capital Formation (GFCF) includes procurement, manufacture, and the purchase of capital goods. Capital goods are goods which are used for the production process, durable or have a service life of more than one year such as buildings, machinery, and transportation equipment. Including here: huge improvement that are to extend the life or changing the shape or the capacity of the capital goods. Capital expenditures for military purposes are also covered as GFCF. GFCF*

keperluan militer juga dicakup sebagai PMTB. Klasifikasi komponen PMTB dibagi menjadi 6 sub komponen yaitu Konstruksi; Mesin dan Peralatan; Kendaraan; Peralatan Lainnya; *Cultivated Biological Resources* (CBR) dan Produk Kekayaan Intelektual.

component are classified into six sub-components: Construction; Machinery and Equipment; vehicle; Other equipment; Cultivated Biological Resources (CBR) and Intellectual Property Product.

8. Ekspor barang dan jasa merupakan transaksi perdagangan barang dan jasa dari penduduk (residen) ke bukan penduduk (nonresiden). Impor barang dan jasa adalah transaksi perdagangan dari bukan penduduk ke penduduk. Ekspor atau impor barang terjadi pada saat terjadi perubahan hak kepemilikan barang antara penduduk dengan bukan penduduk (dengan atau tanpa perpindahan fisik barang tersebut). Pada PDRB dengan tahun dasar 2010, ekspor dan impor barang dirinci menjadi nonmigas dan migas.

8. *Exports of goods and services consist of transactions of goods and services from residents to non-residents. Imports of goods and services consist of transaction of goods and services from non-residents to residents. Exports and imports of goods occur when there are changes in ownership of goods between residents and non-residents (with or without physical movements of goods across frontiers). On the GRDP at 2010 basic year, exports and imports of goods specified into non oil and gas and oil and gas.*

9. Produk Domestik Regional Bruto maupun agregat turunannya disajikan dalam 2 (dua) versi penilaian, yaitu atas dasar "harga berlaku" dan atas dasar "harga konstan". Disebut sebagai harga berlaku karena seluruh agregat dinilai dengan menggunakan harga pada tahun berjalan, sedangkan

9. *GRDP and its aggregations are presented in two forms: at current market prices and at constant base year market prices. In presenting current market prices, all aggregates are valued at current market prices, while base year constant market prices are shown by valuing all aggregates at fixed*

REGIONAL INCOME

harga konstan penilaiannya didasarkan kepada harga satu tahun dasar tertentu, dalam publikasi ini digunakan harga tahun 2010.

base year prices. Year of 2010 is used as the base year in this publication.

10. Laju pertumbuhan Produk Domestik Regional Bruto diperoleh dari perhitungan PDRB atas dasar harga konstan. Diperoleh dengan cara mengurangi nilai PDB pada tahun ke-n terhadap nilai pada tahun ke-n-1 (tahun sebelumnya), dibagi dengan nilai pada tahun ke-n-1, dikalikan dengan 100 persen. Laju pertumbuhan menunjukkan perkembangan agregat pendapatan dari satu waktu tertentu terhadap waktu sebelumnya.

10. Growth rate of Gross Regional Domestic Product is derived from GDP at constant market prices. It is obtained by subtracting the value of GDP year n with the value of GRDP year n-1, divided by the value of GDP year n-1 then multiplied by 100 percent. The growth rate of GDP explains the income growth during the given period.

ULASAN

DESCRIPTION

Produk Domestik Regional Bruto (PDRB) atas dasar harga berlaku Kabupaten Maluku Tenggara Barat menurut lapangan usaha tahun 2017 sebesar Rp 2.291.329,61 juta, sedangkan PDRB atas dasar harga konstan sebesar Rp 1.501.970,58 juta.

Gross Regional Domestic Product at current market prices in Maluku Tenggara Barat Regency by industrial origin in 2017, amounted to 2,291,329.61 million rupiahs, while GRDP at constant prices amounted to 1,501,970.58 million rupiahs.

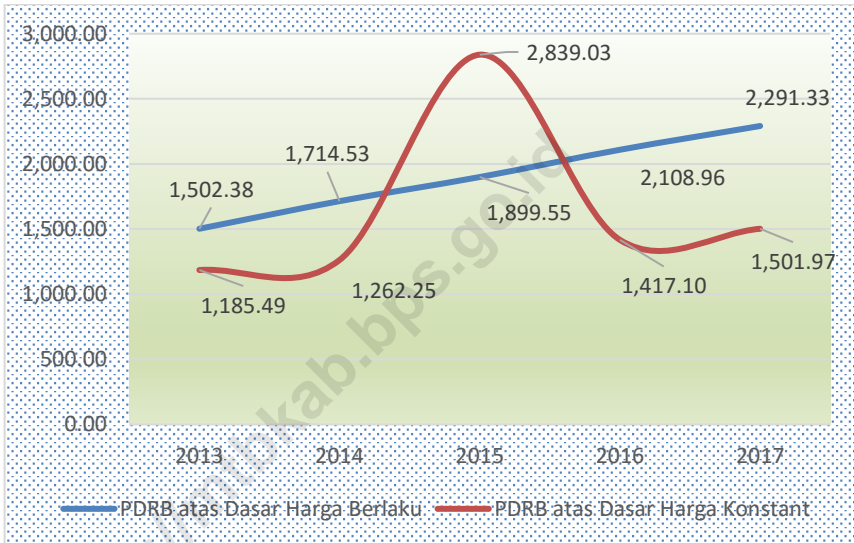
Sektor yang memberikan andil terbesar pada PDRB Kabupaten Maluku Tenggara Barat pada tahun 2017 adalah sektor Administrasi Pemerintahan, Pertahanan, Dan Jaminan Social Wajib, yaitu sebesar Rp 795.845 juta (34,73 persen). Kemudian diikuti oleh sektor Pertanian, Kehutanan, Dan Perikanan dan sektor Konstruksi dengan kontribusi masing – masing sebesar 450.880,49 rupiah dan 326.409,00 rupiah.

The biggest share of GRDP in Maluku Tenggara Barat Regency in 2017 was public administration, defense and compulsory social security, which was 795,845 million rupiahs (34.73 percent). The number then followed by the sector of agriculture, forestry, and fishery and construction sector, which reached 450,880.49 million rupiahs and 326,409.00 million rupiahs respectively.

Laju pertumbuhan ekonomi Kabupaten Maluku Tenggara Barat tahun 2017 sebesar 5,98 persen, relative lebih tinggi dibandingkan tahun sebelumnya sebesar 5,89 persen.

The economic growth rate of Maluku Tenggara Barat Regency in 2017 amounted to 5.98 percent, relatively higher compared to the previous year which reached 5.89 percent.

Gambar 13 Produk Domestik Regional Bruto Atas Dasar Harga Berlaku dan Atas Dasar Harga Konstan 2010 Menurut Lapangan Usaha di Kabupaten Maluku Tenggara Barat (Miliar Rupiah), 2013-2017
Picture **13** *Gross Regional Domestic Product at Current Market Prices and at 2010 Constant Prices by Industrial Origin in Maluku Tenggara Barat Regency (Billion Rupiahs), 2013-2017*



Catatan/ Note : *) Angka sementara / Preliminary figures
 **) Angka sangat sementara / Very Preliminary figures

Sumber/Source: Diolah dari Hasil Sensus, Survei, dan Berbagai Sumber Lainnya / Based on Census, Surveys, and Other Sources

Tabel 12.1 **Produk Domestik Regional Bruto Atas Dasar Harga Berlaku Menurut Lapangan Usaha di Kabupaten Maluku Tenggara Barat (juta rupiah), 2013 – 2017**
Gross Regional Domestic Product at Current Market Prices by Industrial Origin in Maluku Tenggara Barat Regency (million rupiahs), 2013 – 2017

Lapangan Usaha <i>Industrial Origin</i>	2013	2014	2015	2016*	2017**
(1)	(2)	(3)	(4)	(5)	(6)
I. Pertanian, Kehutanan, dan Perikanan/ <i>Agriculture, Forestry and Fishing</i>	315 270,75	358 004,54	383 864,45	417 797,81	450 880,49
II. Pertambangan & penggalian / <i>Mining & Quaring</i>	23 039,00	28 067,92	30 033,78	31 632,89	33 841,18
III. Industri Pengolahan / <i>Manufacturing Industry</i>	22 718,73	25 815,20	28 789,07	33 916,17	37 513,68
IV. Pengadaan Listrik dan Gas/ <i>Electricity and Gas</i>	447,14	628,06	791,75	988,50	1 083,47
V. Pengadaan Air, Pengelolaan Sampah, Limbah dan Daur Ulang/ <i>Water supply Sewerage, Waste Management and Remediation Activities</i>	10 826,35	11 955,07	13 066,26	14 303,78	15 721,30
VI. Konstruksi/ <i>Construction</i>	222 500,28	258 816,80	280 178,80	303 315,00	326 409,00
VII. Perdagangan Besar dan Eceran; Reparasi Mobil dan Sepeda Motor/ <i>Wholesale and Retail Trade; Repair of Motor Vehicles and Motorcycles</i>	131 329,77	146 601,33	165 523,08	181 465,16	203 307,00
VIII. Transportasi dan Pergudangan/ <i>Transportation and Storage</i>	42 577,01	50 028,09	56 329,07	62 214,15	66 778,38
IX. Penyediaan Akomodasi dan Makan Minum/ <i>Accommodation and Food Service Activities</i>	29 119,04	32 553,60	37 581,61	40 582,50	43 690,90
X. Informasi dan Komunikasi/ <i>Information and Communication</i>	30 963,20	34 387,77	39 925,92	44 605,16	49 097,90

REGIONAL INCOME

Lanjutan Tabel / *Continued Table 12.1*

Lapangan Usaha <i>Industrial Origin</i>	2013	2014	2015	2016*	2017**
(1)	(2)	(3)	(4)	(5)	(6)
XI. Jasa Keuangan dan Asuransi/ <i>Financial and Insurance Activities</i>	44 910,21	51 213,31	56 872,10	64 034,67	70 024,81
XII. Real Estat/ <i>Real Estate Activities</i>	4 341,25	4 855,85	5 477,61	5 723,61	6 023,20
XIII. Jasa Perusahaan/ <i>Business Activities</i>	9 047,00	10 093,78	11 164,67	11 570,66	12 244,30
XIV. Administrasi Pemerintahan, Pertahanan dan Jaminan Sosial Wajib/ <i>Public Administration and Defence; Compulsory Social Security</i>	487 484,45	558 837,30	632 997,80	728 222,30	795 845,00
XV. Jasa Pendidikan/ <i>Education</i>	52 369,62	62 339,78	69 867,44	75 182,66	80 175,00
XVI. Jasa Kesehatan dan Kegiatan Sosial/ <i>Human Health and Social Work Activities</i>	57 438,04	60 851,01	65 871,56	69 999,17	74 226,10
XVII. Jasa lainnya/ <i>Other Services Activities</i>	17 996,12	19 477,48	21 214,96	23 402,83	24 467,90
PDRB / GRDP	1 502 377,98	1 714 526,89	1 899 549,94	2 108 957,02	2 291 329,61

Catatan/ Note : *) Angka sementara / *Preliminary figures*
 **) Angka sangat sementara / *Very Preliminary figures*

Sumber/Source: Diolah dari Hasil Sensus, Survei, dan Berbagai Sumber Lainnya / *Based on Census, Surveys, and Other Sources*

Tabel 12.2 Produk Domestik Regional Bruto Atas Dasar Harga Konstan 2010 Menurut Lapangan Usaha di Kabupaten Maluku Tenggara Barat (juta rupiah), 2013 – 2017
Gross Regional Domestic Product at 2010 Constant Prices by Industrial Origin in Maluku Tenggara Barat Regency (million rupiahs), 2013 – 2017

Lapangan Usaha <i>Industrial Origin</i>	2013	2014	2015	2016*	2017**
(1)	(2)	(3)	(4)	(5)	(6)
I. Pertanian, Kehutanan, dan Perikanan/ <i>Agriculture, Forestry and Fishing</i>	249 152,54	264 887,34	274 091,65	289 165,10	304 662,34
II. Pertambangan & penggalian / <i>Mining & Quaring</i>	19 582,08	21 014,30	22 136,80	23 256,68	24 404,10
III. Industri Pengolahan / <i>Manufacturing Industry</i>	17 741,45	18 963,59	20 266,12	22 234,49	23 695,18
IV. Pengadaan Listrik dan Gas/ <i>Electricity and Gas</i>	591,66	789,87	791,07	856,01	839,40
V. Pengadaan Air, Pengelolaan Sampah, Limbah dan Daur Ulang/ <i>Water supply Sewerage, Waste Management and Remediation Activities</i>	9 355,21	10 192,97	10 592,78	10 792,78	11 619,40
VI. Konstruksi/ <i>Construction</i>	169 054,29	183 607,40	195 729,40	205 850,39	218 041,00
VII. Perdagangan Besar dan Eceran; Reparasi Mobil dan Sepeda Motor/ <i>Wholesale and Retail Trade; Repair of Motor Vehicles and Motorcycles</i>	114 026,69	118 834,69	127 148,56	134 443,25	143 990,60
VIII. Transportasi dan Pergudangan/ <i>Transportation and Storage</i>	35 892,86	39 363,36	42 570,46	44 824,14	46 779,28
IX. Penyediaan Akomodasi dan Makan Minum/ <i>Accommodation and Food Service Activities</i>	22 742,68	23 866,48	25 623,10	26 482,09	27 796,32
X. Informasi dan Komunikasi/ <i>Information and Communication</i>	30 471,64	32 885,75	36 088,80	37 092,75	40 103,00

REGIONAL INCOME

Lanjutan Tabel / *Continued Table 12.2*

Lapangan Usaha <i>Industrial Origin</i>	2013	2014	2015	2016*	2017**
(1)	(2)	(3)	(4)	(5)	(6)
XI. Jasa Keuangan dan Asuransi/ <i>Financial and Insurance Activities</i>	37 608,55	40 160,32	42 911,90	47 084,30	49 387,32
XII. Real Estat/ <i>Real Estate Activities</i>	3 641,62	3 775,46	4 095,78	4 200,44	4 322,83
XIII. Jasa Perusahaan/ <i>Business Activities</i>	7 556,97	7 784,37	8 125,01	8 316,11	8 637,01
XIV. Administrasi Pemerintahan, Pertahanan dan Jaminan Sosial Wajib/ <i>Public Administration and Defence; Compulsory Social Security</i>	364 428,08	386 803,46	414 029,50	445 487,50	475 652,00
XV. Jasa Pendidikan/ <i>Education</i>	42 751,84	46 821,07	48 919,51	50 439,23	53 281,00
XVI. Jasa Kesehatan dan Kegiatan Sosial/ <i>Human Health and Social Work Activities</i>	46 615,97	47 873,97	50 069,76	50 850,25	52 652,04
XVII. Jasa lainnya/ <i>Other Services Activities</i>	14 274,52	14 626,21	1 515 842,00	15 720,42	16 107,76
PDRB / GRDP	1 185 488,65	1 262 250,61	2 839 032,20	1 417 095,93	1 501 970,58

Catatan/ Note : *) Angka sementara / *Preliminary figures*
 **) Angka sangat sementara / *Very Preliminary figures*

Sumber/Source: Diolah dari Hasil Sensus, Survei, dan Berbagai Sumber Lainnya / *Based on Census, Surveys, and Other Sources*

Tabel 12.3 Distribusi Persentase Produk Domestik Regional Bruto Kabupaten Maluku Tenggara Atas Dasar Harga Berlaku Menurut Lapangan Usaha (persen), 2013 – 2017
Percentage Distribution of Gross Regional Domestic Product of Maluku Tenggara Barat Regency at Current Market Prices by Industry (percent), 2013–2017

Lapangan Usaha <i>Industrial Origin</i>	2013	2014	2015	2016*	2017**
(1)	(2)	(3)	(4)	(5)	(6)
I. Pertanian, Kehutanan, dan Perikanan/ <i>Agriculture, Forestry and Fishing</i>	20,98	20,88	20,21	19,81	19,68
II. Pertambangan & penggalian / <i>Mining & Quaring</i>	1,53	1,64	1,58	1,50	1,48
III. Industri Pengolahan / <i>Manufacturing Industry</i>	1,51	1,51	1,52	1,61	1,64
IV. Pengadaan Listrik dan Gas/ <i>Electricity and Gas</i>	0,03	0,04	0,05	0,05	0,05
V. Pengadaan Air, Pengelolaan Sampah, Limbah dan Daur Ulang/ <i>Water supply Sewerage, Waste Management and Remediation Activities</i>	0,72	0,70	0,69	0,68	0,69
VI. Konstruksi/ <i>Construction</i>	14,81	15,10	14,75	14,38	14,25
VII. Perdagangan Besar dan Eceran; Reparasi Mobil dan Sepeda Motor/ <i>Wholesale and Retail Trade; Repair of Motor Vehicles and Motorcycles</i>	8,74	8,55	8,71	8,60	8,87
VIII. Transportasi dan Pergudangan/ <i>Transportation and Storage</i>	2,83	2,92	2,97	2,95	2,91
IX. Penyediaan Akomodasi dan Makan Minum/ <i>Accommodation and Food Service Activities</i>	1,94	1,90	1,98	1,92	1,91
X. Informasi dan Komunikasi/ <i>Information and Communication</i>	2,06	2,01	2,10	2,12	2,14

REGIONAL INCOME

Lanjutan Tabel / *Continued Table 12.3*

Lapangan Usaha <i>Industrial Origin</i>	2013	2014	2015	2016*	2017**
(1)	(2)	(3)	(4)	(5)	(6)
XI. Jasa Keuangan dan Asuransi/ <i>Financial and Insurance Activities</i>	2,99	2,99	2,99	3,04	3,06
XII. Real Estat/ <i>Real Estate Activities</i>	0,29	0,28	0,29	0,27	0,26
XIII. Jasa Perusahaan/ <i>Business Activities</i>	0,60	0,59	0,58	0,55	0,53
XIV. Administrasi Pemerintahan, Pertahanan dan Jaminan Sosial Wajib/ <i>Public Administration and Defence; Compulsory Social Security</i>	32,45	32,59	33,32	34,53	34,73
XV. Jasa Pendidikan/ <i>Education</i>	3,49	3,64	3,68	3,56	3,50
XVI. Jasa Kesehatan dan Kegiatan Sosial/ <i>Human Health and Social Work Activities</i>	3,82	3,55	3,47	3,32	3,24
XVII. Jasa lainnya/ <i>Other Services Activities</i>	1,20	1,14	1,12	1,11	1,07
PDRB / GRDP	99,99	100,00	100,00	100,00	100,00

Catatan/ Note : *) Angka sementara / *Preliminary figures*
 **) Angka sangat sementara / *Very Preliminary figures*

Sumber/Source: Diolah dari Hasil Sensus, Survei, dan Berbagai Sumber Lainnya / *Based on Census, Surveys, and Other Sources*

Tabel 12.4 Laju Pertumbuhan Produk Domestik Regional Bruto Kabupaten Maluku Tenggara Barat Atas Dasar Harga Konstan 2010 Menurut Lapangan Usaha (persen), 2013–2017

Growth Rate of Gross Regional Domestic Product of Maluku Tenggara Barat Regency at 2010 Constant Market Prices by Industry (percent), 2013 – 2017

Lapangan Usaha <i>Industrial Origin</i>	2013	2014	2015	2016*	2017**
(1)	(2)	(3)	(4)	(5)	(6)
I. Pertanian, Kehutanan, dan Perikanan/ <i>Agriculture, Forestry and Fishing</i>	2,98	6,32	3,47	5,54	5,31
II. Pertambangan & penggalian / <i>Mining & Quaring</i>	5,76	7,31	5,34	5,06	4,93
III. Industri Pengolahan / <i>Manufacturing Industry</i>	7,49	6,89	6,87	9,71	6,57
IV. Pengadaan Listrik dan Gas/ <i>Electricity and Gas</i>	3,15	33,50	,15	8,21	- 1,94
V. Pengadaan Air, Pengelolaan Sampah, Limbah dan Daur Ulang/ <i>Water supply Sewerage, Waste Management and Remediation Activities</i>	4,03	8,96	3,92	1,89	7,66
VI. Konstruksi/ <i>Construction</i>	9,14	8,61	6,60	5,17	5,92
VII. Perdagangan Besar dan Eceran; Reparasi Mobil dan Sepeda Motor/ <i>Wholesale and Retail Trade; Repair of Motor Vehicles and Motorcycles</i>	7,79	4,22	7,00	5,74	7,10
VIII. Transportasi dan Pergudangan/ <i>Transportation and Storage</i>	6,45	9,67	8,15	5,29	4,36
IX. Penyediaan Akomodasi dan Makan Minum/ <i>Accommodation and Food Service Activities</i>	6,87	4,94	7,36	3,35	4,96

REGIONAL INCOME

Lanjutan Tabel / *Continued Table 12.4*

Lapangan Usaha <i>Industrial Origin</i>	2013	2014	2015	2016*	2017**
(1)	(2)	(3)	(4)	(5)	(6)
X. Informasi dan Komunikasi/ <i>Information and Communication</i>	9,50	7,92	9,74	2,78	8,12
XI. Jasa Keuangan dan Asuransi/ <i>Financial and Insurance Activities</i>	16,10	6,79	6,85	9,72	4,89
XII. Real Estat/ <i>Real Estate Activities</i>	2,91	3,68	8,48	2,56	2,91
XIII. Jasa Perusahaan/ <i>Business Activities</i>	5,16	3,01	4,38	2,35	3,86
XIV. Administrasi Pemerintahan, Pertahanan dan Jaminan Sosial Wajib/ <i>Public Administration and Defence; Compulsory Social Security</i>	3,39	6,14	7,04	7,60	6,77
XV. Jasa Pendidikan/ <i>Education</i>	3,46	9,52	4,48	3,11	5,63
XVI. Jasa Kesehatan dan Kegiatan Sosial/ <i>Human Health and Social Work Activities</i>	,79	2,70	4,57	1,57	3,54
XVII. Jasa lainnya/ <i>Other Services Activities</i>	,58	2,46	3,64	3,71	2,46
PDRB / GRDP	5,15	6,48	6,03	5,89	5,98

Catatan/ Note : *) Angka sementara / *Preliminary figures*
 **) Angka sangat sementara / *Very Preliminary figures*

Sumber/Source: Diolah dari Hasil Sensus, Survei, dan Berbagai Sumber Lainnya / *Based on Census, Surveys, and Other Sources*

Tabel 12.5 Indeks Harga Implisit Produk Domestik Regional Bruto Kabupaten Maluku Tenggara Barat Menurut Lapangan Usaha (persen), 2013–2017
Implicit Price Indices of Gross Regional Domestic Product of Maluku Tenggara Barat Regency by Industry (percent), 2013–2017

Lapangan Usaha <i>Industrial Origin</i>	2013	2014	2015	2016*	2017**
(1)	(2)	(3)	(4)	(5)	(6)
I. Pertanian, Kehutanan, dan Perikanan/ <i>Agriculture, Forestry and Fishing</i>	126,54	135,15	140,05	144,43	148,01
II. Pertambangan & penggalian / <i>Mining & Quaring</i>	117,65	133,57	135,67	136,02	138,67
III. Industri Pengolahan / <i>Manufacturing Industry</i>	128,05	136,13	142,06	152,54	158,32
IV. Pengadaan Listrik dan Gas/ <i>Electricity and Gas</i>	75,57	79,51	100,09	115,48	129,08
V. Pengadaan Air, Pengelolaan Sampah, Limbah dan Daur Ulang/ <i>Water supply Sewerage, Waste Management and Remediation Activities</i>	115,73	117,29	123,35	132,53	135,30
VI. Konstruksi/ <i>Construction</i>	131,61	140,96	143,15	147,35	149,70
VII. Perdagangan Besar dan Eceran; Reparasi Mobil dan Sepeda Motor/ <i>Wholesale and Retail Trade; Repair of Motor Vehicles and Motorcycles</i>	115,17	123,37	130,18	134,98	141,19
VIII. Transportasi dan Pergudangan/ <i>Transportation and Storage</i>	118,62	127,09	132,32	138,80	142,75
IX. Penyediaan Akomodasi dan Makan Minum/ <i>Accommodation and Food Service Activities</i>	128,04	136,40	146,67	153,25	157,18
X. Informasi dan Komunikasi/ <i>Information and Communication</i>	101,61	104,57	110,63	120,25	122,43

REGIONAL INCOME

Lanjutan Tabel / *Continued Table 12.5*

Lapangan Usaha <i>Industrial Origin</i>	2013	2014	2015	2016*	2017**
(1)	(2)	(3)	(4)	(5)	(6)
XI. Jasa Keuangan dan Asuransi/ <i>Financial and Insurance Activities</i>	119,00	127,52	132,53	136,00	141,79
XII. Real Estat/ <i>Real Estate Activities</i>	119,21	126,62	133,74	136,26	139,33
XIII. Jasa Perusahaan/ <i>Business Activities</i>	119,72	129,67	137,41	139,14	141,77
XIV. Administrasi Pemerintahan, Pertahanan dan Jaminan Sosial Wajib/ <i>Public Administration and Defence; Compulsory Social Security</i>	133,77	144,48	152,89	163,47	167,32
XV. Jasa Pendidikan/ <i>Education</i>	122,50	133,14	142,82	149,06	150,48
XVI. Jasa Kesehatan dan Kegiatan Sosial/ <i>Human Health and Social Work Activities</i>	123,22	127,11	131,58	137,66	140,97
XVII. Jasa lainnya/ <i>Other Services Activities</i>	126,07	133,17	139,95	148,87	151,90
PDRB / GRDP	126,73	135,83	141,93	148,81	152,56

Catatan/ Note : *) Angka sementara / *Preliminary figures*
 **) Angka sangat sementara / *Very Preliminary figures*

Sumber/Source: Diolah dari Hasil Sensus, Survei, dan Berbagai Sumber Lainnya / *Based on Census, Surveys, and Other Sources*

Tabel 12.6 Laju Pertumbuhan Indeks Harga Implisit Produk Domestik Regional Bruto Kabupaten Maluku Tenggara Barat Menurut Lapangan Usaha (persen), 2013–2017
Growth Rate of Implicit Price Indices of Gross Regional Domestic Product of Maluku Tenggara Barat Regency by Industry (percent), 2013–2017

Lapangan Usaha <i>Industrial Origin</i>	2013	2014	2015	2016*	2017**
(1)	(2)	(3)	(4)	(5)	(6)
I. Pertanian, Kehutanan, dan Perikanan/ <i>Agriculture, Forestry and Fishing</i>	6,91	6,81	3,62	3,13	2,48
II. Pertambangan & penggalan / <i>Mining & Quaring</i>	5,04	13,52	1,58	,25	1,95
III. Industri Pengolahan / <i>Manufacturing Industry</i>	8,67	6,31	4,35	7,38	3,79
IV. Pengadaan Listrik dan Gas/ <i>Electricity and Gas</i>	13,05	5,21	25,87	15,38	11,78
V. Pengadaan Air, Pengelolaan Sampah, Limbah dan Daur Ulang/ <i>Water supply Sewerage, Waste Management and Remediation Activities</i>	2,48	1,35	5,17	7,44	2,09
VI. Konstruksi/ <i>Construction</i>	7,08	7,10	1,55	2,93	1,60
VII. Perdagangan Besar dan Eceran; Reparasi Mobil dan Sepeda Motor/ <i>Wholesale and Retail Trade; Repair of Motor Vehicles and Motorcycles</i>	3,59	7,11	5,52	3,68	4,61
VIII. Transportasi dan Pergudangan/ <i>Transportation and Storage</i>	9,47	7,14	4,11	4,89	2,85
IX. Penyediaan Akomodasi dan Makan Minum/ <i>Accommodation and Food Service Activities</i>	9,02	6,53	7,53	4,48	2,57
X. Informasi dan Komunikasi/ <i>Information and Communication</i>	0,98	2,91	5,80	8,70	1,81

REGIONAL INCOME

Lanjutan Tabel / *Continued Table 12.6*

Lapangan Usaha <i>Industrial Origin</i>	2013	2014	2015	2016*	2017**
(1)	(2)	(3)	(4)	(5)	(6)
XI. Jasa Keuangan dan Asuransi/ <i>Financial and Insurance Activities</i>	1,62	6,79	3,93	2,62	4,26
XII. Real Estat/ <i>Real Estate Activities</i>	7,52	7,89	3,98	1,89	2,25
XIII. Jasa Perusahaan/ <i>Business Activities</i>	9,27	8,31	5,97	1,25	1,89
XIV. Administrasi Pemerintahan, Pertahanan dan Jaminan Sosial Wajib/ <i>Public Administration and Defence; Compulsory Social Security</i>	8,61	8,01	5,82	6,92	2,36
XV. Jasa Pendidikan/ <i>Education</i>	3,72	8,69	7,27	4,37	0,95
XVI. Jasa Kesehatan dan Kegiatan Sosial/ <i>Human Health and Social Work Activities</i>	6,01	3,16	3,52	4,62	2,41
XVII. Jasa lainnya/ <i>Other Services Activities</i>	10,44	5,63	5,10	6,37	2,04
PDRB / GRDP	6,82	7,18	4,49	4,85	2,52

Catatan/ *Note* : *) Angka sementara / *Preliminary figures*
 **) Angka sangat sementara / *Very Preliminary figures*

Sumber/*Source*: Diolah dari Hasil Sensus, Survei, dan Berbagai Sumber Lainnya / *Based on Census, Surveys, and Other Sources*

BAB 13

PERBANDINGAN ANTAR KABUPATEN/KOTA

REGENCY/MUNICIPAL COMPARISON



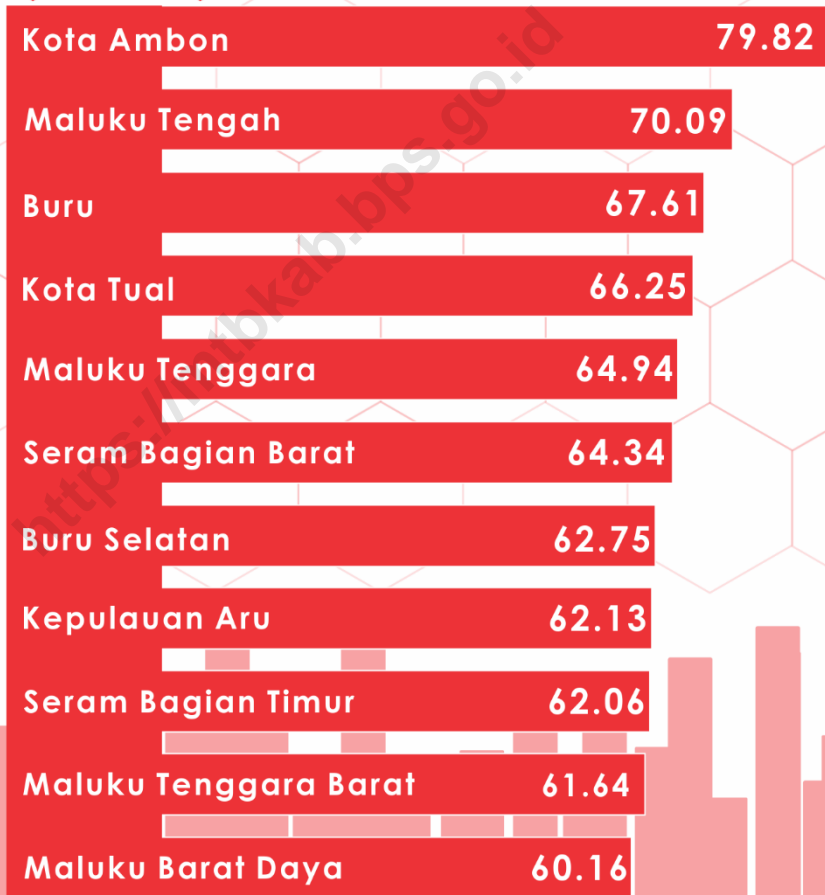
IPM

Rp



INDEKS PEMBANGUNAN MANUSIA 2017

HUMAN DEVELOPMENT INDEX



PENJELASAN TEKNIS

Provinsi Maluku terdiri dari 9 (sembilan) Kabupaten dan 2 (dua) Kota, Kabupaten/Kota itu antara lain:

- a. Kabupaten Maluku Tenggara Barat
- b. Kabupaten Maluku Tenggara
- c. Kabupaten Maluku Tengah
- d. Kabupaten Buru
- e. Kabupaten Kepulauan Aru
- f. Kabupaten Seram Bagian Barat
- g. Kabupaten Seram Bagian Timur
- h. Kabupaten Maluku Barat Daya
- i. Kabupaten Buru Selatan
- j. Kota Ambon
- k. Kota Tual

TECHNICAL NOTES

Maluku Province consists of 9 (nine) Regencies and 2 (two) Municipals, they are:

- a. Maluku Tenggara Barat Regency*
- b. Maluku Tenggara Regency*
- c. Maluku Tengah Regency*
- d. Buru Regency*
- e. Kepulauan Aru Regency*
- f. Seram Bagian Barat Regency*
- g. Seram Bagian Timur Regency*
- h. Maluku Barat Daya Regency*
- i. Buru Selatan Regency*
- j. Ambon Municipality*
- k. Tual Municipality*

PERBANDINGAN ANTAR KABUPATEN/KOTA

ULASAN

DESCRIPTION

Jumlah penduduk Provinsi Maluku pada tahun 2017 sebesar 1.744.654 jiwa dengan jumlah penduduk terbanyak di Kota Ambon, yaitu sebesar 444.797 jiwa (25,49 persen), sedangkan jumlah penduduk terkecil di Kabupaten Buru Selatan yaitu sebesar 61.330 jiwa (3,52 persen).

The population of Maluku Province in 2017 amounted to 1,744,654 people with the largest population in Ambon Municipality, which amounted to 444,797 people (25.49 percent), while the smallest population in Buru Selatan Regency in the amount 61,330 people (3.52 percent).

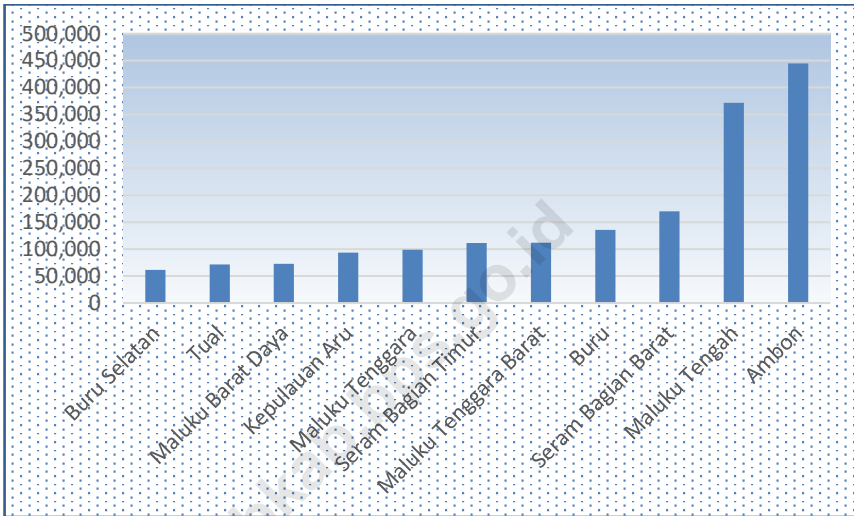
Indeks Pembangunan Manusia (IPM) Provinsi Maluku pada tahun 2017 sebesar 68,19. IPM tertinggi pada Kota Ambon yaitu sebesar 79,82 sedangkan IPM yang terendah adalah Kabupaten Maluku Barat Daya, yaitu sebesar 60,16.

Human Development Index (HDI) of Maluku Province in 2017 amounted to 68.19. The highest HDI in Ambon Municipality which reached 79.82 while the lowest HDI was Maluku Barat Daya Regency, 60.16.

Laju pertumbuhan ekonomi di Provinsi Maluku pada tahun 2017 sebesar 5,82 persen. Laju pertumbuhan ekonomi tertinggi terjadi di Kota Ambon (6,17 persen) dan terendah adalah Kabupaten Seram Bagian Timur (3,34 persen).

The economic growth of Maluku Province in 2017 amounted to 5.82 percent. The highest economic growth rate was in Ambon Municipality (6.17 percent) and the lowest was Seram Bagian Timur (3.34 percent).

Gambar 14 Jumlah Penduduk Menurut Kabupaten/Kota di Provinsi Maluku (orang), 2017
Picture Total Population by Regency/Municipality in Maluku Province (people), 2017



Sumber/Source: Proyeksi Penduduk Indonesia 2010–2035/Indonesia Population Projection 2010–2035

PERBANDINGAN ANTAR KABUPATEN/KOTA

Tabel 13.1 Jumlah Penduduk Menurut Kabupaten/Kota di Provinsi Maluku (orang), 2013–2017
Total Population by Regency/Municipality in Maluku Province (people), 2013–2017

Kabupaten/Kota <i>Regency/Municipal</i>	2013	2014	2015	2016	2017
(1)	(2)	(3)	(4)	(5)	(6)
Maluku Tenggara Barat	108 665	109 589	110 425	111 083	111 825
Maluku Tenggara	98 073	98 474	98 684	99 086	99 284
Maluku Tengah	367 177	368 290	369 315	370 527	371 479
Buru	120 181	124 022	127 908	131 773	135 687
Kepulauan Aru	88 739	89 995	91 277	92 578	93 780
Seram Bagian Barat	168 134	168 829	169 481	170 023	170 494
Seram Bagian Timur	104 902	106 698	108 406	110 024	111 573
Maluku Barat Daya	71 707	72 010	72 284	72 504	72 673
Buru Selatan	57 188	58 197	59 289	60 327	61 330
Ambon	379 615	395 423	411 617	427 327	444 797
Tual	64 032	65 882	67 783	69 689	71 732
Maluku	1 628 413	1 657 409	1 686 469	1 715 548	1 744 654

Sumber/Source: Proyeksi Penduduk Indonesia 2010–2035/Indonesia Population Projection 2010–2035

Tabel 13.2 Indeks Pembangunan Manusia (IPM) Menurut Kabupaten/Kota di Provinsi Maluku, 2013 – 2017
Human Development Index (HDI) by Regency / City in Maluku Province, 2013 – 2017

Kabupaten/Kota <i>Regency/Municipal</i>	2013	2014	2015	2016	2017
(1)	(2)	(3)	(4)	(5)	(6)
Maluku Tenggara Barat	59,34	59,81	60,26	61,12	61,64
Maluku Tenggara	62,11	62,74	63,35	64,20	64,94
Maluku Tengah	67,89	68,69	68,85	69,54	70,09
Buru	64,31	65,15	65,75	66,63	67,61
Kepulauan Aru	59,62	59,91	60,50	61,32	62,12
Seram Bagian Barat	61,79	62,39	63,02	63,76	64,34
Seram Bagian Timur	58,88	59,50	60,27	61,15	62,06
Maluku Barat Daya	57,34	58,09	58,64	59,43	60,16
Buru Selatan	59,89	60,74	61,48	62,19	62,75
Ambon	78,16	79,09	79,30	79,55	79,82
Tual	64,16	64,95	65,20	65,64	66,25
Maluku	66,09	66,74	67,05	67,60	68,19

Sumber/Source: Survei Sosial Ekonomi Nasional, Maret/*National Socioeconomic Survey, March*

PERBANDINGAN ANTAR KABUPATEN/KOTA

Tabel 13.3 Produk Domestik Regional Bruto Atas Dasar Harga Berlaku Menurut Kabupaten/Kota di Provinsi Maluku (miliar rupiah), 2013– 2017
Gross Regional Domestic Product at Current Market Prices by Regency/ Municipality in Province Maluku (billion rupiahs), 2013-2017

Kabupaten/Kota <i>Regency/Municipal</i>	2013	2014	2015	2016*	2017**
(1)	(2)	(3)	(4)	(5)	(6)
Maluku Tenggara Barat	1 502,38	1 714,53	1 899,55	2 108,96	2 291,33
Maluku Tenggara	1 795,65	2 063,96	2 313,21	2 499,08	2 753,68
Maluku Tengah	5 210,80	5 920,34	6 480,52	7 036,76	7 555,41
Buru	1 407,32	1 587,67	1 750,79	1 911,67	2 066,18
Kepulauan Aru	2 072,95	2 360,61	2 618,69	2 815,72	3 035,54
Seram Bagian Barat	1 783,07	2 023,15	2 230,53	2 424,71	2 613,03
Seram Bagian Timur	2 144,08	2 438,91	2 208,99	2 240,05	2 521,22
Maluku Barat Daya	939,94	1 111,67	1 188,18	1 300,44	1 404,79
Buru Selatan	790,37	901,53	1 013,69	1 111,00	1 204,68
Ambon	8 822,99	9 931,19	11 050,72	11 994,29	12 824,42
Tual	1 364,34	1 565,98	1 758,32	1 902,44	2 093,66
Maluku	27 833,88	31 619,560	34 513,21	37 345,110	40 363,96

Catatan/ Note : *) Angka sementara / Preliminary figures
 **) Angka sangat sementara / Very Preliminary figures

Sumber/Source: Diolah dari Hasil Sensus, Survei, dan Berbagai Sumber Lainnya / Based on Census, Surveys, and Other Sources

Tabel 13.4 **Produk Domestik Regional Bruto Atas Dasar Harga Konstan 2010 Menurut Kabupaten/Kota di Provinsi Maluku (miliar rupiah), 2013– 2017**
Gross Regional Domestic Product at 2010 Constant Prices by Regency/ Municipality in Province Maluku (billion rupiahs), 2013-2017

Kabupaten/Kota <i>Regency/Municipal</i>	2013	2014	2015	2016*	2017**
(1)	(2)	(3)	(4)	(5)	(6)
Maluku Tenggara Barat	1 185,49	1 262,25	1 338,34	1 417,20	1 501,93
Maluku Tenggara	1 400,55	1 487,04	1 570,94	1 660,71	1 758,98
Maluku Tengah	4 167,90	4 429,04	4 666,26	4 943,33	5 230,65
Buru	1 108,48	1 177,52	1 239,09	1 309,99	1 388,75
Kepulauan Aru	1 624,36	1 734,15	1 821,14	1 916,83	2 030,41
Seram Bagian Barat	1 403,35	1 488,44	1 573,11	1 660,76	1 760,71
Seram Bagian Timur	1 537,04	1 663,49	1 760,13	1 848,63	1 910,44
Maluku Barat Daya	732,57	831,20	841,63	892,50	946,94
Buru Selatan	621,70	660,56	705,28	747,86	793,54
Ambon	7 274,17	7 704,15	8 210,00	8 715,00	9 252,54
Tual	1 066,30	1 132,47	1 195,77	1 265,19	1 337,78
Maluku	22 121,91	23 570,32	24 921,71	26 377,99	27 912,67

Catatan/ Note : *) Angka sementara / Preliminary figures
 **) Angka sangat sementara / Very Preliminary figures

Sumber/Source: Diolah dari Hasil Sensus, Survei, dan Berbagai Sumber Lainnya / Based on Census, Surveys, and Other Sources

Tabel 13.5 Laju Pertumbuhan Produk Domestik Regional Bruto Atas Dasar Harga Konstan 2010 Menurut Kabupaten/Kota di Provinsi Maluku (persen), 2013 – 2017
Table *Growth Rate of Gross Regional Domestic Product at 2010 Constant Prices by Regency/ Municipality in Province Maluku (percent), 2013 – 2017*

Kabupaten/Kota Regency/Municipal	2013	2014	2015	2016*	2017**
(1)	(2)	(3)	(4)	(5)	(6)
Maluku Tenggara Barat	5,15	6,48	6,03	5,91	5,98
Maluku Tenggara	5,78	6,18	5,51	5,85	5,92
Maluku Tengah	4,72	6,27	5,36	5,89	5,81
Buru	4,42	6,23	5,23	5,63	6,01
Kepulauan Aru	6,14	6,76	5,02	5,26	5,93
Seram Bagian Barat	4,55	6,06	5,69	5,88	6,02
Seram Bagian Timur	3,27	8,23	5,81	5,03	3,34
Maluku Barat Daya	6,33	13,46	1,25	6,02	6,10
Buru Selatan	5,37	6,25	6,77	6,07	6,11
Ambon	6,02	5,91	6,57	5,98	6,17
Tual	6,06	6,21	5,59	5,81	5,74
Maluku	5,24	6,64	5,48	5,76	5,82

Catatan/ Note : *) Angka sementara / Preliminary figures
 **) Angka sangat sementara / Very Preliminary figures

Sumber/Source: Diolah dari Hasil Sensus, Survei, dan Berbagai Sumber Lainnya / Based on Census, Surveys, and Other Sources

DATA

MENCERDASKAN BANGSA
Enlighten The Nation



BADAN PUSAT STATISTIK
KABUPATEN MALUKU TENGGARA BARAT
BPS-Statistics Maluku Tenggara Barat Regency
Jl. Ir. Soekarno - Saumlaki; Telp/Fax: (0918) 21495
Homepage: <http://www.mtbkab.bps.go.id>; Email: bps8101@bps.go.id

ISBN : 978 - 602 - 0957-71-5



9 786020 957715