

Katalog/Catalog: 1102001.7606

# Kabupaten MAMUJU TENGAH DALAM ANGKA

*Mamuju Tengah Regency in Figures*

# 2018



**BADAN PUSAT STATISTIK  
KABUPATEN MAMUJU**  
*BPS-Statistics of Mamuju Regency*

# Kabupaten MAMUJU TENGAH DALAM ANGKA

*Mamuju Tengah Regency in Figures*

# 2018



# **Kabupaten Mamuju Tengah Dalam Angka**

## ***Mamuju Tengah Regency in Figures***

### **2018**

ISBN: 978-602-6405-71-5

No. Publikasi/*Publication Number*: 76060.1804

Katalog/*Catalog*: 1102001.7606

Ukuran Buku/*Book Size*: 14,8 cm x 21 cm

Jumlah Halaman/*Number of Pages*: xxxiv + 256 halaman /*pages*

Naskah/*Manuscript*:

Badan Pusat Statistik Kabupaten Mamuju

*BPS-Statistics of Mamuju Regency*

Gambar Kover oleh/*Cover Designed by*:

Badan Pusat Statistik Kabupaten Mamuju

*BPS-Statistics of Mamuju Regency*

Ilustrasi Kover/*Cover Illustration*:

Kantor Bupati Mamuju Tengah/*Mamuju Tengah Regent Office*

Diterbitkan oleh/*Published by*:

© BPS Kabupaten Mamuju/*BPS-Statistics of Mamuju Regency*

Dicetak oleh/*Printed by*:

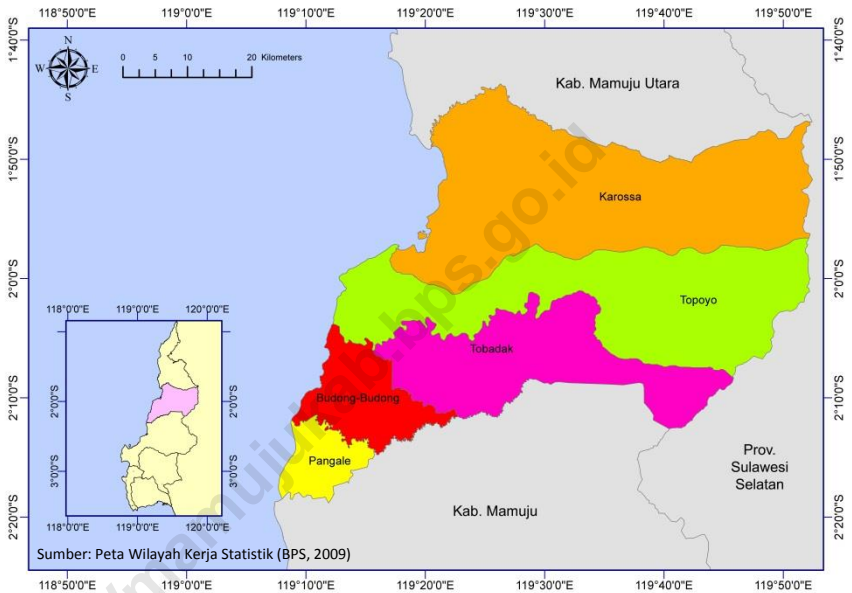
CV. Mitra Karya

**Dilarang mengumumkan, mendistribusikan, mengomunikasikan, dan/atau menggandakan sebagian atau seluruh isi buku ini untuk tujuan komersial tanpa izin tertulis dari Badan Pusat Statistik**

*Prohibited to announce, distribute, communicate, and/or copy part or all of this book for commercial purpose without permission from BPS-Statistics Indonesia*

# PETA WILAYAH KABUPATEN MAMUJU TENGAH

## MAP OF MAMUJU TENGAH REGENCY



<https://mamuju.go.id>



**KEPALA BPS KABUPATEN MAMUJU**  
*CHIEF STATISTICIAN OF MAMUJU REGENCY*



**Wisman Nainggolan, S.Si., M.Si.**





## KATA PENGANTAR

Kabupaten Mamuju Tengah Dalam Angka 2018 merupakan publikasi tahunan yang diterbitkan oleh BPS Kabupaten Mamuju. Disadari bahwa publikasi ini belum sepenuhnya memenuhi harapan pihak pemakai data khususnya para perencana, namun diharapkan dapat membantu melengkapi penyusunan rencana pembangunan di Kabupaten Mamuju Tengah.

Publikasi ini dapat terwujud berkat kerja sama dan bantuan dari berbagai pihak baik instansi pemerintah maupun swasta. Kepada semua pihak yang telah memberikan bantuan disampaikan penghargaan dan terima kasih yang sebesar – besarnya.

Walaupun publikasi ini telah disiapkan sebaik-baiknya, namun disadari masih ada kekurangan dan kesalahan yang terjadi. Untuk perbaikan publikasi ini, tanggapan dan saran yang bersifat konstruktif dari para pemakai sangat diharapkan.

Mamuju, Agustus 2018

Kepala BPS Kabupaten Mamuju

Wisman Nainggolan, S.Si., M.Si.





## **PREFACE**

*Mamuju Tengah Regency in Figures 2018 is an annual publication written by BPS-Statistics of Mamuju Regency. Honestly, this publication has not perfect yet and has not filled the user's hope, especially for the planners yet, but hopely it can help to equip compilation of development planning in this regency.*

*This comprehensive publication has been made possible with the assistance and contribution from several governmental institutions and private organizations. To all parties who have been involved in the preparation of this publication, I would like to express my sincerest appreciation and gratitude.*

*Comments and constructive suggestions for the improvement of this publication are always welcome.*

*Mamuju, August 2018*

*Chief Statistician of Mamuju Regency*

*Wisman Nainggolan, S.Si., M.Si*

## DAFTAR ISI/CONTENTS

halaman  
page

Peta Wilayah Kabupaten Mamuju Tengah/ <i>Map Of Mamuju Tengah Regency</i> .	iii
Kepala BPS Kabupaten Mamuju/ <i>Chief Statistician Of Mamuju Regency</i> .....	v
Kata Pengantar/ <i>Preface</i> .....	viii
Daftar Isi/ <i>Contents</i> .....	ix
Daftar Tabel/ <i>List Of Tables</i> .....	xi
Daftar Gambar/ <i>List Of Figures</i> .....	xxix
Penjelasan Umum/ <i>Explanatory Notes</i> .....	xxxiii
1 Geografi dan Iklim/ <i>Geography and Climate</i> .....	1
1.1 Geografi/ <i>Geography</i> .....	7
1.2 Iklim/ <i>Climate</i> .....	11
2 Pemerintahan/ <i>Government</i> .....	13
2.1 Wilayah Administratif/ <i>Administrative Area</i> .....	21
2.2 Dewan Perwakilan Rakyat Daerah/ <i>The Regional House Of Representative</i> .....	23
2.3 Pegawai Negeri Sipil/ <i>Civil Servants</i> .....	26
3 Kependudukan dan Ketenagakerjaan/ <i>Population and Employment</i> .....	33
3.1 Kependudukan/ <i>Population</i> .....	47
3.2 Ketenagakerjaan/ <i>Employment</i> .....	52
4 Sosial/ <i>Social</i> .....	59
4.1 Pendidikan/ <i>Education</i> .....	73
4.2 Kesehatan/ <i>Health</i> .....	84
4.3 Agama/ <i>Religion</i> .....	98
4.4 Kriminalitas/ <i>Crime</i> .....	102
4.5 Kemiskinan/ <i>Poverty</i> .....	104
5 Pertanian/ <i>Agriculture</i> .....	105
5.1 Tanaman Pangan/ <i>Food Crops</i> .....	117
5.2 Hortikultura/ <i>Horticulture</i> .....	126
5.3 Tanaman Perkebunan/ <i>Estate Crops</i> .....	135

5.4	Peternakan/ <i>Livestock</i> .....	137
5.5	Perikanan/ <i>Fishery</i> .....	140
6	Industri dan Energi/ <i>Industry and Energy</i> .....	145
6.1	Industri/ <i>Industry</i> .....	153
6.2	Energi/ <i>Energy</i> .....	157
7	Perdagangan/ <i>Trade</i> .....	161
8	Hotel dan Pariwisata/ <i>Hotel and Tourism</i> .....	175
8.1	Hotel .....	181
8.2	Pariwisata/ <i>Tourism</i> .....	182
9	Transportasi dan Komunikasi/ <i>Transportation and Communication</i> .....	187
9.1	Transportasi / <i>Transportation</i> .....	195
9.2	Komunikasi/ <i>Communication</i> .....	198
10	Kuangan Daerah/ <i>Local Finance</i> .....	203
11	Pengeluaran Penduduk/ <i>Population Expenditure</i> .....	213
12	Pendapatan Regional/ <i>Regional Income</i> .....	223
13	Perbandingan Antar Kabupaten/ <i>Regency Comparison</i> .....	239

## DAFTAR TABEL/LIST OF TABLES

halaman  
page

<b>1</b>	<b>GEOGRAFI DAN IKLIM/GEOGRAPHY AND CLIMATE</b>	
<b>1.1</b>	<b>GEOGRAFI/GEOGRAPHY</b>	
1.1.1	Luas Wilayah Menurut Kecamatan di Kabupaten Mamuju Tengah, 2017/ <i>Total Area by Subdistrict in Mamuju Tengah Regency, 2017</i> .....	7
1.1.2	Ibukota Kecamatan dan Jarak ke Ibukota Kabupaten Menurut Kecamatan di Kabupaten Mamuju Tengah, 2017/ <i>Capital of Subdistrict and Distance to Capital of Regency by Subdistrict in Mamuju Tengah Regency, 2017</i> .....	8
1.1.3	Posisi Kantor Camat Menurut Kecamatan di Kabupaten Mamuju Tengah, 2017/ <i>Position of Subdistrict Office by Subdistrict in Mamuju Tengah Regency, 2017</i> .....	9
1.1.4	Batas Administrasi Kecamatan di Kabupaten Mamuju Tengah, 2017/ <i>Administrative Boundaries Subdistrict in Mamuju Tengah Regency, 2017</i> .....	10
<b>1.2</b>	<b>IKLIM/CLIMATE</b>	
1.2.1	Rata-Rata Curah Hujan dan Hari Hujan Menurut Bulan di Kabupaten Mamuju Tengah, 2017/ <i>Amount of Precipitation and Number of Rainy Days by Month in Mamuju Tengah Regency, 2017</i> .	11
<b>2</b>	<b>PEMERINTAHAN/GOVERNMENT</b>	
<b>2.1</b>	<b>WILAYAH ADMINISTRATIF/ADMINISTRATIVE AREA</b>	
2.1.1	Jumlah Desa/Kelurahan/Unit Pemukiman Transmigrasi (UPT), Menurut Kecamatan di Kabupaten Mamuju Tengah, 2017/ <i>Number of Villages/Transmigration Settlement Unit Subdistrict in Mamuju Tengah Regency, 2017</i> .....	21
2.1.2	Jumlah Dusun dan Lingkungan Menurut Kecamatan di Kabupaten Mamuju Tengah, 2017/ <i>Number of Sub Villages by Subdistrict in Mamuju Tengah Regency, 2017</i> .....	22

<b>2.2</b>	<b>DEWAN PERWAKILAN RAKYAT DAERAH/<i>THE REGIONAL HOUSE OF REPRESENTATIVE</i></b>	
2.2.1	Jumlah Anggota Dewan Perwakilan Rakyat Daerah Menurut Partai Politik dan Jenis Kelamin di Kabupaten Mamuju Tengah, 2017/ <i>Number of Members of The Regional House Of Representative by Political Parties and Sex in Mamuju Tengah Regency, 2017</i> .....	23
2.2.2	Jumlah Anggota Dewan Perwakilan Rakyat Daerah Menurut Tingkat Pendidikan dan Jenis Kelamin di Kabupaten Mamuju Tengah, 2017/ <i>Number of Members of The Regional House of Representative by Educational Level and Sex in Mamuju Tengah Regency, 2017</i> .....	24
2.2.3	Jumlah Keputusan Dewan Perwakilan Rakyat Daerah Menurut Jenis Keputusan di Kabupaten Mamuju Tengah, 2014–2017/ <i>Number of Decision of The Regional House of Representative by Type of Decisions in Mamuju Tengah Regency, 2014–2017</i> .....	25
<b>2.3</b>	<b>PEGAWAI NEGERI SIPIL/<i>CIVIL SERVANTS</i></b>	
2.3.1	Jumlah Pegawai Negeri Sipil Menurut Dinas/Instansi Pemerintah dan Jenis Kelamin di Kabupaten Mamuju Tengah, 2017/ <i>Number of Civil Servants by Institution/Office and Sex in Mamuju Tengah Regency, 2017</i> .....	26
2.3.2	Jumlah Pegawai Negeri Sipil Menurut Pendidikan Tertinggi yang Ditamatkan dan Jenis Kelamin di Kabupaten Mamuju Tengah, 2017/ <i>Number of Civil Servants by Educational Attainment and Sex in Mamuju Tengah Regency, 2017</i> .....	28
2.3.3	Jumlah Pegawai Negeri Sipil Menurut Golongan Kepangkatan dan Jenis Kelamin di Kabupaten Mamuju Tengah, 2017/ <i>Number of Civil Servants by Hierarchy and Sex in Mamuju Tengah Regency, 2017</i> .....	29
2.3.4	Jumlah Pegawai Negeri Sipil Menurut Jabatan dan Jenis Kelamin di Kabupaten Mamuju Tengah, 2017/ <i>Number of Civil Servants by Occupation and Sex in Mamuju Tengah Regency, 2017</i> .....	30
2.3.5	Jumlah Pegawai Negeri Sipil Menurut Kelompok Umur dan Jenis Kelamin di Kabupaten Mamuju Tengah, 2017/ <i>Number of Civil Servants by Age Group and Sex in Mamuju Tengah Regency, 2017</i> ...	31

2.3.6	Jumlah Pegawai Negeri Sipil Menurut Masa Kerja dan Jenis Kelamin di Kabupaten Mamuju Tengah, 2017/ <i>Number of Civil Servants by Working Period and Sex in Mamuju Tengah Regency, 2017</i> .....	32
<b>3</b>	<b>KEPENDUDUKAN DAN KETENAGAKERJAAN/POPULATION AND EMPLOYMENT</b>	
<b>3.1</b>	<b>KEPENDUDUKAN/POPULATION</b>	
3.1.1	Jumlah Penduduk dan Laju Pertumbuhan Penduduk Menurut Kecamatan di Kabupaten Mamuju Tengah 2010, 2016, dan 2017/ <i>Population and Population Growth Rate by Subdistrict in Mamuju Tengah Regency, 2010, 2016, and 2017</i> .....	47
3.1.2	Jumlah Penduduk dan Rasio Jenis Kelamin Menurut Kecamatan di Kabupaten Mamuju Tengah, 2017/ <i>Population and Sex Ratio by Subdistrict in Mamuju Tengah Regency, 2017</i> .....	48
3.1.3	Distribusi dan Kepadatan Penduduk Menurut Kecamatan di Kabupaten Mamuju Tengah, 2017/ <i>Population Distribution and Density by Subdistrict in Mamuju Tengah Regency, 2017</i> .....	49
3.1.4	Jumlah Penduduk Menurut Kelompok Umur dan Jenis Kelamin di Kabupaten Mamuju Tengah, 2017/ <i>Population by Age Group and Sex in Mamuju Tengah Regency, 2017</i> .....	50
3.1.5	Jumlah Rumah Tangga dan Rata-Rata Anggota Rumah Tangga Menurut Kecamatan di Kabupaten Mamuju Tengah, 2017/ <i>Number of Households and Average Household Member by Subdistrict in Mamuju Tengah Regency, 2017</i> .....	51
<b>3.2</b>	<b>KETENAGAKERJAAN/EMPLOYMENT</b>	
3.2.1	Jumlah Penduduk Berumur 15 Tahun Keatas Menurut Jenis Kegiatan Selama Seminggu yang Lalu dan Jenis Kelamin di Kabupaten Mamuju Tengah, 2017/ <i>Population Aged 15 Years and Over by Type of Activity During The Previous Week and Sex in Mamuju Tengah Regency, 2017</i> .....	52
3.2.2	Jumlah Penduduk Berumur 15 Tahun Keatas Menurut Pendidikan Tertinggi yang Ditamatkan dan Jenis Kegiatan Selama Seminggu yang Lalu di Kabupaten Mamuju Tengah, 2017/ <i>Population Aged 15</i>	

	<i>Years and Over by Educational Attainment and Type of Activity During The Previous Week in Mamuju Tengah Regency, 2017</i> .....	53
3.2.3	Jumlah Penduduk Berumur 15 Tahun Keatas yang Bekerja Selama Seminggu yang Lalu Menurut Kelompok Umur dan Jenis Kelamin di Kabupaten Mamuju Tengah, 2017/ <i>Population Aged 15 Years and Over Who Worked During the Previous Week by Age Group and Sex in Mamuju Tengah Regency, 2017</i> .....	54
3.2.4	Jumlah Penduduk Berumur 15 Tahun Ke Atas yang Bekerja Selama Seminggu yang Lalu Menurut Lapangan Pekerjaan Utama dan Jenis Kelamin di Kabupaten Mamuju Tengah, 2017/ <i>Population Aged 15 Years and Over Who Worked During the Previous Week by Main Industry and Sex in Mamuju Tengah Regency, 2017</i> .....	55
3.2.5	Jumlah Penduduk Berumur 15 Tahun Ke Atas yang Bekerja Selama Seminggu yang Lalu Menurut Jumlah Jam Kerja Seluruhnya dan Jenis Kelamin di Kabupaten Mamuju Tengah, 2017/ <i>Population Aged 15 Years and Over Who Worked During the Previous Week by Total Working Hours and Sex in Mamuju Tengah Regency, 2017</i> .....	56
3.2.6	Jumlah Penduduk Berumur 15 Tahun Ke Atas yang Bekerja Selama Seminggu yang Lalu Menurut Status Pekerjaan Utama dan Jenis Kelamin di Kabupaten Mamuju Tengah, 2017/ <i>Population Aged 15 Years and Over Who Worked During the Previous Week by Main Employment Status and Sex in Mamuju Tengah Regency, 2017</i> .....	57
3.2.7	Jumlah Pencari Kerja Terdaftar Menurut Tingkat Pendidikan Tertinggi yang Ditamatkan dan Jenis Kelamin di Kabupaten Mamuju Tengah, 2017/ <i>Number of Registered Job Applicants by Educational Attainment and Sex in Mamuju Tengah Regency, 2017</i> .	58
<b>4</b>	<b>SOSIAL/SOCIAL</b>	
<b>4.1</b>	<b>PENDIDIKAN/EDUCATION</b>	
4.1.1	Persentase Penduduk Usia 7–24 Tahun Menurut Jenis Kelamin, Kelompok Umur Sekolah, dan Partisipasi Sekolah di Kabupaten Mamuju Tengah, 2017/ <i>Percentage of Population Aged 7-24 Years by Sex, Age Group, and School Participation in Mamuju Tengah Regency, 2017</i> .....	73

4.1.2	Angka Partisipasi Murni (APM) dan Angka Partisipasi Kasar (APK) Menurut Jenjang Pendidikan di Kabupaten Mamuju Tengah, 2017/ <i>Net Enrolment Rate and Gross Enrolment Rate by Educational Level in Mamuju Tengah Regency, 2017</i> .....	74
4.1.3	Jumlah Sekolah, Murid, Guru, dan Rasio Murid-Guru Taman Kanak-Kanak Swasta (TK) Menurut Kecamatan di Kabupaten Mamuju Tengah, 2017/ <i>Number of Schools, Pupils, Teachers, and Pupil-Teacher Ratio of Private Kindergarten by Subdistrict in Mamuju Tengah Regency, 2017</i> .....	75
4.1.4	Jumlah Sekolah, Murid, Guru, dan Rasio Murid-Guru Sekolah Dasar Negeri (SD) Menurut Kecamatan di Kabupaten Mamuju Tengah, 2017/ <i>Number of Schools, Pupils, Teachers, and Pupil-Teacher Ratio of Public Primary Schools by Subdistrict in Mamuju Tengah Regency, 2017</i> .....	76
4.1.5	Jumlah Sekolah, Murid, Guru, dan Rasio Murid-Guru Madrasah Ibtidaiyah Swasta Menurut Kecamatan di Kabupaten Mamuju Tengah, 2017/ <i>Number of Schools, Pupils, Teachers, and Pupil-Teacher Ratio of Private Madrasah Ibtidaiyah by Subdistrict in Mamuju Tengah Regency, 2017</i> .....	77
4.1.6	Jumlah Sekolah, Murid, Guru, dan Rasio Murid-Guru Sekolah Menengah Pertama Negeri (SMP) Menurut Kecamatan di Kabupaten Mamuju Tengah, 2017/ <i>Number of Schools, Pupils, Teachers, and Pupil-Teacher Ratio of Public Junior High Schools by Subdistrict in Mamuju Tengah Regency, 2017</i> .....	78
4.1.7	Jumlah Sekolah, Murid, Guru, dan Rasio Murid-Guru Madrasah Tsanawiyah Swasta Menurut Kecamatan di Kabupaten Mamuju Tengah, 2017/ <i>Number of Schools, Pupils, Teachers, and Pupil-Teacher Ratio of Private Madrasah Tsanawiyah by Subdistrict in Mamuju Tengah Regency, 2017</i> .....	79
4.1.8	Jumlah Sekolah, Murid, Guru, dan Rasio Murid-Guru Sekolah Menengah Atas Negeri (SMA) Menurut Kecamatan di Kabupaten Mamuju Tengah, 2017/ <i>Number of Schools, Pupils, Teachers, and Pupil-Teacher Ratio of Public Senior High Schools by Subdistrict in Mamuju Tengah Regency, 2017</i> .....	80



4.1.9	Jumlah Sekolah, Murid, Guru, dan Rasio Murid-Guru Madrasah Aliyah Swasta Menurut Kecamatan di Kabupaten Mamuju Tengah, 2017/ <i>Number of Schools, Pupils, Teachers, and Pupil-Teacher Ratio of Private Madrasah Aliyah by Subdistrict in Mamuju Tengah Regency, 2017</i> .....	81
4.1.10	Jumlah Sekolah, Murid, Guru, dan Rasio Murid-Guru Sekolah Menengah Kejuruan Negeri (SMK) Menurut Kecamatan di Kabupaten Mamuju Tengah, 2017/ <i>Number of Schools, Pupils, Teachers, and Pupil-Teacher Ratio of Public Senior Vocational High Schools by Subdistrict in Mamuju Tengah Regency, 2017</i> .....	82
4.1.11	Jumlah Sekolah, Murid, Guru, dan Rasio Murid-Guru Sekolah Menengah Kejuruan Swasta (SMK) Menurut Kecamatan di Kabupaten Mamuju Tengah, 2017/ <i>Number of Schools, Pupils, Teachers, and Pupil-Teacher Ratio of Private Senior Vocational High Schools by Subdistrict in Mamuju Tengah Regency, 2017</i> .....	83
<b>4.2</b>	<b>KESEHATAN/HEALTH</b>	
4.2.1	Jumlah Fasilitas Kesehatan Menurut Kecamatan di Kabupaten Mamuju Tengah, 2017/ <i>Number of Health Facilities by Subdistrict in Mamuju Tengah Regency, 2017</i> .....	84
4.2.2	Jumlah Tenaga Kesehatan Menurut Kecamatan di Kabupaten Mamuju Tengah, 2017/ <i>Number of Health Personnel by Subdistrict in Mamuju Tengah Regency, 2017</i> .....	85
4.2.3	Jumlah Dokter Spesialis, Dokter Umum, dan Dokter Gigi Menurut Sarana Pelayanan Kesehatan di Kabupaten Mamuju Tengah, 2017/ <i>Number of Specialist Doctor, General Doctor, and Dentist by Type of Health Facility in Mamuju Tengah Regency, 2017</i> .....	86
4.2.4	Jumlah Kelahiran Menurut Penolong Kelahiran di Kabupaten Mamuju Tengah, 2017/ <i>Number of Birth by Birth Attendance in Mamuju Tengah Regency, 2017</i> .....	87
4.2.5	Jumlah Balita Yang Pernah Mendapat Imunisasi Menurut Kecamatan dan Jenis Imunisasi di Kabupaten Mamuju Tengah, 2017/ <i>Number of Children Under Five Years Who Had Immunization by Subdistrict and Type of Immunization in Mamuju Tengah Regency, 2017</i> .....	88

4.2.6	Jumlah Kasus 10 Penyakit Terbanyak di Kabupaten Mamuju Tengah, 2017/ <i>Number of Cases of the 10 Most Diseases in Mamuju Tengah Regency, 2017</i> .....	90
4.2.7	Jumlah Bayi Lahir, Bayi Berat Badan Lahir Rendah (BBLR), BBLR Dirujuk, dan Bergizi Buruk Menurut Kecamatan di Kabupaten Mamuju Tengah, 2017/ <i>Number of Births, Babies with Low Birth Weights (LBW), Treated LBW, and Malnutrition Cases by Subdistrict in Mamuju Tengah Regency, 2017</i> .....	91
4.2.8	Jumlah Ibu Hamil, Melakukan Kunjungan K1, Melakukan Kunjungan K4, Kurang Energi Kronis (KEK), dan Mendapat Tablet Zat Besi (Fe) di Kabupaten Mamuju Tengah, 2014–2017/ <i>Number of Pregnant Women, Those with One Visit and Four Visits of Antenatal Care, Chronic Energy Deficiency (CED), and Receiving Iron Supplement in Mamuju Tengah Regency, 2014–2017</i> .....	92
4.2.9	Jumlah Remaja Usia 15-24 Tahun yang Mendapat Penyuluhan Tentang Kesehatan Reproduksi (Kespro), HIV/AIDS, dan Keluarga Berencana (KB) Menurut Kecamatan di Kabupaten Mamuju Tengah, 2016/ <i>Number of Young People Aged 15 - 24 Who Had Counselling on Reproductive Health, HIV/AIDS, and Family Planning by Subdistrict in Mamuju Tengah Regency, 2016</i> .....	93
4.2.10	Jumlah Kasus HIV/AIDS, IMS, DBD, Diare, TBC, dan Malaria Menurut Kecamatan di Kabupaten Mamuju Tengah, 2017/ <i>Number of Cases of HIV/AIDS, Sexually Transmitted Infection, Dengue Fever, Diarrhea, Tuberculosis (TB) and Malaria by Subdistrict in Mamuju Tengah Regency, 2017</i> .....	94
4.2.11	Jumlah Klinik Keluarga Berencana (KKB) dan Pos Pelayanan Keluarga Berencana Desa (PPKBD) Menurut Kecamatan di Kabupaten Mamuju Tengah, 2017/ <i>Number of Family Planning Clinics and Village Family Planning Service Units by Subdistrict in Mamuju Tengah Regency, 2017</i> .....	95
4.2.12	Jumlah Pasangan Usia Subur dan Peserta KB Aktif Menurut Kecamatan di Kabupaten Mamuju Tengah, 2017/ <i>Number of Eligible Couples and Family Planning Participants by Subdistrict in Mamuju Tengah Regency, 2017</i> .....	96

<b>4.3</b>	<b>AGAMA/RELIGION</b>	
4.3.1	Persentase Penduduk Menurut Kecamatan dan Agama yang Dianut di Kabupaten Mamuju Tengah, 2017/ <i>Percentage of Population by Subdistrict and Religion in Mamuju Tengah Regency, 2017</i> .....	98
4.3.2	Jumlah Tempat Peribadatan Menurut Kecamatan di Kabupaten Mamuju Tengah, 2017/ <i>Number of Worship Facilities by Subdistrict in Mamuju Tengah Regency, 2017</i> .....	99
4.3.3	Jumlah Jemaah Haji yang Diberangkatkan ke Tanah Suci Menurut Kecamatan di Kabupaten Mamuju Tengah, 2015–2017/ <i>Number of Hajj Pilgrims Departured to Holyland of Mecca by Subdistrict in Mamuju Tengah Regency, 2015–2017</i> .....	100
4.3.4	Jumlah Nikah dan Cerai Menurut Kecamatan di Kabupaten Mamuju Tengah, 2017/ <i>Number of Marriages and Divorces by Subdistrict in Mamuju Tengah Regency, 2017</i> .....	101
<b>4.4</b>	<b>KRIMINALITAS/CRIME</b>	
4.4.1	Jumlah Tindak Pidana Menurut Kepolisian Sektor di Kabupaten Mamuju Tengah, 2014–2017/ <i>Number of Reported Criminal Cases by Sector Police in Mamuju Tengah Regency, 2014–2017</i> .....	102
2.1.3	Persentase Penyelesaian Tindak Pidana Menurut Kepolisian Sektor di Kabupaten Mamuju Tengah, 2014–2017/ <i>Percentage of Crime Clearance Rate by Sector Police in Mamuju Tengah Regency, 2014–2017</i> .....	103
<b>4.5</b>	<b>KEMISKINAN/POVERTY</b>	
4.5.1	Garis Kemiskinan dan Penduduk Miskin di Kabupaten Mamuju Tengah <sup>1</sup> , 2010–2017/ <i>Poverty Line and Number of Poor People in Mamuju Tengah Regency<sup>1</sup>, 2010–2017</i> .....	104
<b>5</b>	<b>PERTANIAN/AGRICULTURE</b>	
<b>5.1</b>	<b>TANAMAN PANGAN/FOOD CROPS</b>	
5.1.1	Luas Lahan Sawah Menurut Kecamatan dan Jenis Pengairan di Kabupaten Mamuju Tengah (hektar), 2017/ <i>Area of Wetland by Subdistrict and Type of Irrigation in Mamuju Tengah Regency (hectare), 2017</i> .....	117

5.1.2	Luas Panen, Produksi, dan Produktivitas Tanaman Pangan di Kabupaten Mamuju Tengah, 2015–2017/ <i>Harvested Area, Production, and Productivity of Food Crops in Mamuju Tengah Regency, 2015–2017</i> .....	118
5.1.3	Luas Panen, Produksi, dan Produktivitas Padi Menurut Kecamatan di Kabupaten Mamuju Tengah, 2017/ <i>Harvested Area, Production, and Productivity of Paddy by Subdistrict in Mamuju Tengah Regency, 2017</i> .....	119
5.1.4	Luas Panen, Produksi, dan Produktivitas Jagung Menurut Kecamatan di Kabupaten Mamuju Tengah, 2017/ <i>Harvested Area, Production, and Productivity of Maize by Subdistrict in Mamuju Tengah Regency, 2017</i> .....	120
5.1.5	Luas Panen, Produksi, dan Produktivitas Kedelai Menurut Kecamatan di Kabupaten Mamuju Tengah, 2017/ <i>Harvested Area, Production, and Productivity of Soybeans by Subdistrict in Mamuju Tengah Regency, 2017</i> .....	121
5.1.6	Luas Panen, Produksi, dan Produktivitas Kacang Tanah Menurut Kecamatan di Kabupaten Mamuju Tengah, 2017/ <i>Harvested Area, Production, and Productivity of Peanuts by Subdistrict in Mamuju Tengah Regency, 2017</i> .....	122
5.1.7	Luas Panen, Produksi, dan Produktivitas Kacang Hijau Menurut Kecamatan di Kabupaten Mamuju Tengah, 2017/ <i>Harvested Area, Production, and Productivity of Mung Beans by Subdistrict in Mamuju Tengah Regency, 2017</i> .....	123
5.1.8	Luas Panen, Produksi, dan Produktivitas Ubi Kayu Menurut Kecamatan di Kabupaten Mamuju Tengah, 2017/ <i>Harvested Area, Production, and Productivity of Cassava by Subdistrict in Mamuju Tengah Regency, 2017</i> .....	124
5.1.9	Luas Panen, Produksi, dan Produktivitas Ubi Jalar Menurut Kecamatan di Kabupaten Mamuju Tengah, 2017/ <i>Harvested Area, Production, and Productivity of Sweet Potatoes by Subdistrict in Mamuju Tengah Regency, 2017</i> .....	125

<b>5.2</b>	<b>HORTIKULTURA/HORTICULTURE</b>	
5.2.1	Luas Panen Tanaman Sayuran Menurut Kecamatan dan Jenis Sayuran di Kabupaten Mamuju Tengah, 2017/ <i>Harvested Area of Vegetables by Subdistrict and Kind of Plant in Mamuju Tengah Regency, 2017</i> .....	126
5.2.2	Produksi Tanaman Sayuran Menurut Kecamatan dan Jenis Sayuran di Kabupaten Mamuju Tengah, 2017/ <i>Production of Vegetables by Subdistrict and Kind of Plant in Mamuju Tengah Regency, 2017</i> .....	128
5.2.3	Luas Panen Tanaman Sayuran Jenis Sayuran di Kabupaten Mamuju Tengah (hektar), 2014–2017/ <i>Harvested Area of Vegetables by Kind of Plant in Mamuju Tengah Regency (hectare), 2014–2017</i> .....	130
5.2.4	Produksi Tanaman Sayuran Jenis Sayuran di Kabupaten Mamuju Tengah (ton), 2014–2017/ <i>Production of Vegetables by Kind of Plant in Mamuju Tengah Regency (ton), 2014–2017</i> .....	131
5.2.5	Produksi Buah-Buahan Menurut Kecamatan dan Jenis Buah di Kabupaten Mamuju Tengah (ton), 2017/ <i>Production of Fruits by Subdistrict and Kind of Fruits in Mamuju Tengah Regency (ton), 2017</i> .....	132
5.2.6	Produksi Buah-Buahan Menurut Jenis Buah di Kabupaten Mamuju Tengah (ton), 2014–2017/ <i>Production of Fruits by Kind of Fruits in Mamuju Tengah Regency (ton), 2014–2017</i> .....	134
<b>5.3</b>	<b>TANAMAN PERKEBUNAN/ESTATE CROPS</b>	
5.3.1	Luas Tanaman Perkebunan Rakyat Menurut Kecamatan dan Jenis Tanaman di Kabupaten Mamuju Tengah (hektar), 2017/ <i>Planted Area of Smallholders Estate Crops by Subdistrict and Kind of Crop in Mamuju Tengah Regency (hectare), 2017</i> .....	135
5.3.2	Produksi Perkebunan Rakyat Menurut Kecamatan dan Jenis Tanaman di Kabupaten Mamuju Tengah (ton), 2017/ <i>Production of Smallholders Estate Crops by Subdistrict and Kind of Crop in Mamuju Tengah Regency (ton), 2017</i> .....	136
<b>5.4</b>	<b>PETERNAKAN/LIVESTOCK</b>	
5.4.1	Jumlah Ternak/Unggas Menurut Jenis dan Jenis Kelamin di Kabupaten Mamuju Tengah, 2017/ <i>Total Livestock/Poultry by Types and Sex in Mamuju Tengah Regency, 2017</i> .....	137

5.4.2	Populasi Ternak Menurut Kecamatan dan Jenis Ternak di Kabupaten Mamuju Tengah (ekor), 2017/ <i>Livestock Population by Subdistrict and Kind of Livestock in Mamuju Tengah Regency (head), 2017</i> .....	138
5.4.3	Populasi Unggas Menurut Kecamatan dan Jenis Unggas di Kabupaten Mamuju Tengah (ekor), 2017/ <i>Poultry Population by Subdistrict and Kind of Poultry in Mamuju Tengah Regency (head), 2017</i> .....	139
<b>5.5</b>	<b>PERIKANAN/FISHERY</b>	
5.5.1	Jumlah Rumah Tangga Perikanan Tangkap Menurut Kecamatan dan Subsektor di Kabupaten Mamuju Tengah, 2016 dan 2017/ <i>Number of Fish Capture Households by Subdistrict and Subsector in Mamuju Tengah Regency, 2016 and 2017</i> .....	140
5.5.2	Produksi Perikanan Tangkap Menurut Kecamatan dan Subsektor di Kabupaten Mamuju Tengah (ton), 2016 dan 2017/ <i>Production of Fish Capture by Subdistrict and Subsector in Mamuju Tengah Regency (ton), 2016 and 2017</i> .....	141
5.5.3	Jumlah Rumah Tangga Perikanan Budidaya Menurut Kecamatan dan Jenis Budidaya di Kabupaten Mamuju Tengah, 2017/ <i>Number of Aquaculture Households by Subdistrict and Type of Aquaculture in Mamuju Tengah Regency, 2017</i> .....	142
5.5.4	Produksi Perikanan Budidaya Menurut Kecamatan dan Jenis Budidaya di Kabupaten Mamuju Tengah (ton), 2017/ <i>Production of Aquaculture by Subdistrict and Type of Aquaculture in Mamuju Tengah Regency (ton), 2017</i> .....	143
5.5.5	Jumlah Perahu/Kapal Menurut Kecamatan dan Jenis Kapal di Kabupaten Mamuju Tengah, 2017/ <i>Number of Fishing Boats by Subdistrict and Type of Boat in Mamuju Tengah Regency, 2017</i> .....	144
<b>6</b>	<b>INDUSTRI DAN ENERGI/INDUSTRY AND ENERGY</b>	
<b>6.1</b>	<b>INDUSTRI/INDUSTRY</b>	
6.1.1	Jumlah Perusahaan, Tenaga Kerja, dan Nilai Produksi Industri Rumah Tangga Menurut Klasifikasi Industri di Kabupaten Mamuju Tengah, 2017/ <i>Number of Establishments, and Employes, and</i>	

	<i>Production Values of Home Industry by Industrial Classification in Mamuju Tengah Regency, 2017</i> .....	153
6.1.2	Jumlah Perusahaan, Tenaga Kerja, Nilai Investasi, dan Nilai Produksi Industri Rumah Tangga Menurut Kecamatan di Kabupaten Mamuju Tengah, 2017/ <i>Number of Establishment, Employees, Investment Value, and Production Value of Home Industry by Subdistrict in Mamuju Tengah Regency, 2017</i> .....	154
6.1.3	Jumlah Perusahaan, Tenaga Kerja, dan Nilai Produksi Industri Kecil Menurut Klasifikasi Industri di Kabupaten Mamuju Tengah, 2017/ <i>Number of Establishments, and Employees, and Production Values of Small Industry by Industrial Classification in Mamuju Tengah Regency, 2017</i> .....	155
6.1.4	Jumlah Perusahaan, Tenaga Kerja, Nilai Investasi, dan Nilai Produksi Industri Kecil Menurut Kecamatan di Kabupaten Mamuju Tengah, 2017/ <i>Number of Establishment, Employees, Investment Value, and Production Value of Small Industry by Subdistrict in Mamuju Tengah Regency, 2017</i> .....	156
<b>6.2</b>	<b>ENERGI/ENERGY</b>	
6.2.1	Jumlah Pelanggan Perusahaan Daerah Air Minum (PDAM) Menurut Jenis Pelanggan di Kabupaten Mamuju Tengah, 2016–2017/ <i>Number of Regional Water Company Customer by Type of Customers in Mamuju Tengah Regency, 2016–2017</i> .....	157
6.2.2	Jumlah Air yang Disalurkan Perusahaan Daerah Air Minum (PDAM) Menurut Jenis Pelanggan di Kabupaten Mamuju Tengah (m <sup>3</sup> ), 2016–2017/ <i>Number of Distributed Water of Regional Water Company by Type of Customers in Mamuju Tengah Regency (m<sup>3</sup>), 2016–2017</i> .....	158
6.2.3	Jumlah Pelanggan Listrik PT. PLN (Persero) Menurut Kecamatan di Kabupaten Mamuju Tengah, 2015–2016/ <i>Number of Registered State Electricity Company Customers by Subdistrict in Mamuju Tengah Regency, 2015–2016</i> .....	159

## **7 PERDAGANGAN/TRADE**

- 7.1 Jumlah Perusahaan yang Memperoleh Surat Izin Usaha Perdagangan (SIUP) Menurut Kecamatan di Kabupaten Mamuju Tengah, 2016–2017/*Number of Establishment that Received Trading Business License Certificate by Subdistrict in Mamuju Tengah Regency, 2016–2017*.....169
- 7.2 Jumlah Perusahaan yang Memperoleh Surat Izin Usaha Perdagangan (SIUP) Menurut Kecamatan dan Bentuk Badan Hukum di Kabupaten Mamuju Tengah, 2017/*Number of Establishment that Received Trading Business License Certificate by Subdistrict and Business Entity in Mamuju Tengah Regency, 2017* .....170
- 7.3 Jumlah Perusahaan yang Memperoleh Surat Izin Usaha Perdagangan (SIUP) Menurut Kecamatan dan Skala Usaha di Kabupaten Mamuju Tengah, 2017/*Number of Establishment that Received Trading Business License Certificate by Subdistrict and Business Scale in Mamuju Tengah Regency, 2017*.....171
- 7.4 Jumlah Koperasi Menurut Jenis Usaha dan Kecamatan di Kabupaten Mamuju Tengah, 2017/*Number of Cooperatives by Type of Business and Subdistrict in Mamuju Tengah Regency, 2017*.....172
- 7.5 Jumlah Anggota Koperasi Menurut Jenis Usaha dan Kecamatan di Kabupaten Mamuju Tengah, 2017/*Number of Cooperatives Member of by Type of Business and Subdistrict in Mamuju Tengah Regency, 2017*.....173

## **8 HOTEL DAN PARIWISATA/HOTEL AND TOURISM**

### **8.1 HOTEL**

- 8.1.1 Jumlah Akomodasi Hotel/Penginapan Menurut Kecamatan di Kabupaten Mamuju Tengah, 2016–2017/*Number of Hotel/Inns Accomodations by Subdistrict in Mamuju Tengah Regency, 2016–2017* .....181



<b>8.2</b>	<b>PARIWISATA/TOURISM</b>	
8.2.1	Jumlah Restoran/Rumah Makan Menurut Kecamatan di Kabupaten Mamuju Tengah, 2015–2017/ <i>Number of Restaurant by Subdistrict in Mamuju Tengah Regency, 2015–2017</i> .....	182
8.2.2	Jumlah Wisatawan Mancanegara dan Domestik di Kabupaten Mamuju Tengah, 2011–2017/ <i>Number of International and Domestic Visitors in Mamuju Tengah Regency, 2011–2017</i> .....	183
8.2.3	Tempat Wisata Menurut Kecamatan di Kabupaten Mamuju Tengah, 2017/ <i>Tourism Attraction by Subdistrict in Mamuju Tengah Regency, 2017</i> .....	184
<b>9</b>	<b>TRANSPORTASI DAN KOMUNIKASI/TRANSPORTATION AND COMMUNICATION</b>	
<b>9.1</b>	<b>TRANSPORTASI /TRANSPORTATION</b>	
9.1.1	Panjang Jalan Menurut Tingkat Kewenangan Pemerintahan dan Jenis Permukaan Jalan di Kabupaten Mamuju Tengah (km), 2016–2017/ <i>Length of Roads by Level of Government Authority and Type of Surface Road in Mamuju Tengah Regency (km), 2016–2017</i> .....	195
9.1.2	Panjang Jalan Menurut Tingkat Kewenangan Pemerintahan dan Kondisi Jalan di Kabupaten Mamuju Tengah (km), 2016–2017/ <i>Length of Roads by Level of Government Authority and Road Condition in Mamuju Tengah Regency (km), 2016–2017</i> .....	196
9.1.3	Jumlah Kendaraan Bermotor Menurut Kecamatan dan Jenis Kendaraan di Kabupaten Mamuju Tengah, 2017/ <i>Number of Motor Vehicle by Subdistrict and Type of Vehicle in Mamuju Tengah Regency, 2017</i> .....	197
<b>9.2</b>	<b>KOMUNIKASI/COMMUNICATION</b>	
9.2.1	Jumlah Kantor Pos Menurut Kecamatan di Kabupaten Mamuju Tengah, 2014–2017/ <i>Number of Post Office by Subdistrict in Mamuju Tengah Regency, 2014–2017</i> .....	198
9.2.2	Jumlah Suratpos yang Dikirim dan Diterima PT. Pos Indonesia Menurut Unit Layanan Pos di Kabupaten Mamuju Tengah (pucuk surat), 2017/ <i>Number of Mail Sent and Received in PT. Pos Indonesia by Post Service Unit in Mamuju Tengah Regency (mail), 2017</i> .....	199

9.2.3	Jumlah Paketpos yang Dikirim dan Diterima PT. Pos Indonesia Menurut Unit Layanan Pos di Kabupaten Mamuju Tengah (ton), 2017/ <i>Number of Parcel Sent and Received in PT. Pos Indonesia by Post Service Unit in Mamuju Tengah Regency (tons), 2017</i> .....	200
9.2.4	Nilai Wesel yang Dikirim dan Diterima PT. Pos Indonesia Menurut Unit Layanan Pos di Kabupaten Mamuju Tengah (Rupiah), 2017/ <i>Number of Money Order Sent and Received in PT. Pos Indonesia by Post Service Unit in Mamuju Tengah Regency (Rupiah), 2017</i> .....	201
<b>10</b>	<b>KEUANGAN DAERAH/LOCAL FINANCE</b>	
10.1	Realisasi Pendapatan Pemerintah Kabupaten Mamuju Tengah Menurut Jenis Pendapatan (ribu rupiah), 2015–2017/ <i>Actual Revenues of Government of Mamuju Tengah Regency by Source of Revenues (thousand rupiahs), 2015–2017</i> .....	209
10.2	Realisasi Pengeluaran Pemerintah Kabupaten Mamuju Tengah Menurut Jenis Pengeluaran (ribu rupiah), 2015–2017/ <i>Actual Expenditures of Government of Mamuju Tengah Regency by Kind of Expenditure (thousand rupiahs), 2015–2017</i> .....	210
10.3	Jumlah Bank dan Kantor Bank di Kabupaten Mamuju Tengah, 2014-2017/ <i>Number of Bank and Bank Offices in Mamuju Tengah Regency, 2014-2017</i> .....	211
<b>11</b>	<b>PENGELUARAN PENDUDUK/POPULATION EXPENDITURE</b>	
11.1	Persentase Penduduk Menurut Golongan Pengeluaran Per Kapita Sebulan di Kabupaten Mamuju Tengah, 2017/ <i>Percentage of Population by Expenditure Per Capita Per Month Class in Mamuju Tengah Regency, 2017</i> .....	219
11.2	Pengeluaran Rata-Rata Perkapita Sebulan Menurut Golongan Pengeluaran dan Kelompok Barang di Kabupaten Mamuju Tengah (rupiah), 2017/ <i>Average Expenditure Per Capita Per Month by Expenditure Class and Commodity Group in Mamuju Tengah Regency (rupiahs), 2017</i> .....	220
11.3	Pengeluaran Rata-rata Perkapita Sebulan Menurut Kelompok Makanan di Kabupaten Mamuju Tengah, 2017/ <i>Average</i>	

	<i>Expenditure Per Capita Per Month by Food Group in Mamuju Tengah Regency, 2017</i> .....	221
11.4	Pengeluaran Rata-rata Perkapita Sebulan Menurut Kelompok Bukan Makanan di Kabupaten Mamuju Tengah, 2017/ <i>Average Expenditure Per Capita Per Month by Non Food Group in Mamuju Tengah Regency, 2017</i> .....	222
<b>12</b>	<b>PENDAPATAN REGIONAL/REGIONAL INCOME</b>	
12.1	Produk Domestik Regional Bruto Atas Dasar Harga Berlaku Menurut Lapangan Usaha di Kabupaten Mamuju Tengah (miliar rupiah), 2014–2017/ <i>Gross Regional Domestic Product at Current Market Prices by Industry in Mamuju Tengah Regency (billion rupiahs), 2014–2017</i> .....	231
12.2	Produk Domestik Regional Bruto Atas Dasar Harga Konstan 2010 Menurut Lapangan Usaha di Kabupaten Mamuju Tengah (miliar rupiah), 2014–2017/ <i>Gross Regional Domestic Product at 2010 Constant Market Prices by Industry in Mamuju Tengah Regency (billion rupiahs), 2014–2017</i> .....	232
12.3	Distribusi Persentase Produk Domestik Regional Bruto Atas Dasar Harga Berlaku Menurut Lapangan Usaha di Kabupaten Mamuju Tengah (persen), 2014–2017/ <i>Percentage Distribution of Gross Regional Domestic Product at Current Market Prices by Industry in Mamuju Tengah Regency (percent), 2014–2017</i> .....	233
12.4	Laju Pertumbuhan Produk Domestik Regional Bruto Atas Dasar Harga Konstan 2010 Menurut Lapangan Usaha di Kabupaten Mamuju Tengah (persen), 2014–2017/ <i>Growth Rate of Gross Regional Domestic Product at 2010 Constant Market Prices by Industry in Mamuju Tengah Regency (percent), 2014–2017</i> .....	234
12.5	Indeks Harga Implisit Produk Domestik Regional Bruto Menurut Lapangan Usaha di Kabupaten Mamuju Tengah (2010=100), 2014–2017/ <i>Implicit Price Index of Gross Regional Domestic Product by Industry in Mamuju Tengah Regency (2010=100), 2014–2017</i> .....	235
12.6	Laju Implisit Produk Domestik Regional Bruto Menurut Lapangan Usaha di Kabupaten Mamuju Tengah, 2014–2017/ <i>Implicit Growth</i>	

	<i>Rate of Gross Regional Domestic Product by Industry in Mamuju Tengah Regency, 2014–2017</i> .....	236
12.7	Produk Domestik Regional Bruto Per Kapita Atas Dasar Harga Berlaku di Kabupaten Mamuju Tengah, 2014–2017/ <i>Per Capita Gross Regional Domestic Product at Current Market Prices in Mamuju Tengah Regency, 2014–2017</i> .....	237
<b>13</b>	<b>PERBANDINGAN ANTAR KABUPATEN/REGENCY COMPARISON</b>	
13.1	Jumlah Penduduk Menurut Kabupaten di Provinsi Sulawesi Barat, 2013–2017/ <i>Population by Regency in Sulawesi Barat Province, 2013–2017</i> .....	247
13.2	Produk Domestik Regional Bruto Atas Dasar Harga Berlaku Menurut Kabupaten di Provinsi Sulawesi Barat (miliar rupiah), 2013–2017/ <i>Gross Regional Domestic Product at Current Market Prices by Regency in Sulawesi Barat Province (billion rupiah), 2013–2017</i> .....	248
13.3	Laju Pertumbuhan Produk Domestik Regional Bruto Atas Dasar Harga Konstan 2010 Menurut Kabupaten di Provinsi Sulawesi Barat (persen), 2013–2017/ <i>Growth Rate of Gross Regional Domestic Product at 2010 Constant Market Prices by Regency in Sulawesi Barat Province (percent), 2013–2017</i> .....	249
13.4	Produk Domestik Regional Bruto Per Kapita Atas Dasar Berlaku Menurut Kabupaten di Provinsi Sulawesi Barat (juta rupiah), 2013–2017/ <i>Per Capita Gross Regional Domestic Product at Current Market Prices by Regency in Sulawesi Barat Province (million rupiahs), 2013–2017</i> .....	250
13.5	Jumlah Penduduk Miskin Menurut Kabupaten di Provinsi Sulawesi Barat (ribu), 2013–2017/ <i>Number of Poor People by Regency in Sulawesi Barat Province (thousand), 2013–2017</i> .....	251
13.6	Angka Harapan Hidup Penduduk Menurut Kabupaten di Provinsi Sulawesi Barat, 2013–2017/ <i>Life Expectancy of Population by Regency in Sulawesi Barat Province, 2013–2017</i> .....	252
13.7	Rata-Rata Lama Sekolah Menurut Kabupaten di Provinsi Sulawesi Barat, 2013–2017/ <i>Mean Years of Schooling by Regency in Sulawesi Barat Province, 2013–2017</i> .....	253

13.8	Harapan Lama Sekolah Menurut Kabupaten di Provinsi Sulawesi Barat, 2013–2017/ <i>Expected Years of Schooling by Regency in Sulawesi Barat Province, 2013–2017</i> .....	254
13.9	Indeks Pembangunan Manusia Menurut Kabupaten di Provinsi Sulawesi Barat, 2013–2017/ <i>Human Development Index by Regency in Sulawesi Barat Province, 2013–2017</i> .....	255
13.10	Indeks Kemahalan Konstruksi Menurut Kabupaten di Provinsi Sulawesi Barat, 2013–2017/ <i>Construction Cost Index by Regency in Sulawesi Barat Province, 2013–2017</i> .....	256

## DAFTAR GAMBAR/LIST OF FIGURES

halaman  
page

1	Persentase Luas Wilayah Menurut Kecamatan di Kabupaten Mamuju Tengah, 2017/ <i>Percentage of Total Area by Subdistrict In Mamuju Tengah Regency, 2017</i> .....	5
2	Jarak Ibukota Kecamatan ke Ibukota Kabupaten Menurut Kecamatan di Kabupaten Mamuju Tengah (km), 2017/ <i>Distance to Capital of Regency by Subdistrict in Mamuju Tengah Regency (km), 2017</i> .....	6
3	Jumlah Desa/UPT Menurut Kecamatan di Kabupaten Mamuju Tengah, 2017/ <i>Number of Village by Subdistrict In Mamuju Tengah Regency, 2017</i> .....	19
4	Jumlah Pegawai Negeri Sipil Menurut Pendidikan Tertinggi yang Ditamatkan dan Jenis Kelamin di Kabupaten Mamuju Tengah, 2017/ <i>Number of Civil Servants by Educational Attainment and Sex in Mamuju Tengah Regency, 2017</i> .....	20
5	Jumlah Penduduk Menurut Kecamatan di Kabupaten Mamuju Tengah 2010, 2016, dan 2017/ <i>Population by Subdistrict in Mamuju Tengah Regency, 2010, 2016, and 2017</i> .....	45
6	Piramida Penduduk di Kabupaten Mamuju Tengah, 2017/ <i>Population Pyramid in Mamuju Tengah Regency, 2017</i> .....	46
7	Jumlah Pasangan Usia Subur dan Peserta KB Aktif Menurut Kecamatan di Kabupaten Mamuju Tengah, 2017/ <i>Number of Eligible Couples and Family Planning Participants by Subdistrict in Mamuju Tengah Regency, 2017</i> ...	71
8	Jumlah Tindak Pidana Menurut Kepolisian Sektor di Kabupaten Mamuju Tengah, 2014–2017/ <i>Number of Reported Criminal Cases by Sector Police in Mamuju Tengah Regency, 2014–2017</i> .....	72
9	Produksi Padi Menurut Kecamatan di Kabupaten Mamuju Tengah (Ton), 2017/ <i>Production of Paddy by Subdistrict in Mamuju Tengah Regency (Ton), 2017</i> .....	115

10	Luas Tanaman Perkebunan Rakyat Menurut Kecamatan dan Jenis Tanaman di Kabupaten Mamuju Tengah (hektar), 2017/ <i>Planted Area of Smallholders Estate Crops by Subdistrict and Kind of Crop in Mamuju Tengah Regency (hectare), 2017</i> .....	116
11	Persentase Perusahaan Industri Rumah Tangga Menurut Kecamatan di Kabupaten Mamuju Tengah, 2017/ <i>Percentage of Home Industry Establishment by Subdistrict in Mamuju Tengah Regency, 2017</i> .....	151
12	Jumlah Pelanggan PDAM Menurut Jenis Pelanggan di Kabupaten Mamuju Tengah, 2017/ <i>Number of Regional Water Company Customer by Type of Customers in Mamuju Tengah Regency, 2017</i> .....	152
13	Persentase Perusahaan yang Memperoleh Surat Izin Usaha Perdagangan (SIUP) Menurut Skala Usaha di Kabupaten Mamuju Tengah, 2017/ <i>Percentage of Establishment that Received Trading Business License Certificate by Business Scale in Mamuju Tengah Regency, 2017</i> .....	167
14	Persentase Koperasi Menurut Jenis Koperasi di Kabupaten Mamuju Tengah, 2017/ <i>Persentase of Cooperatives by Type of Cooperative in Mamuju Tengah Regency, 2017</i> .....	168
15	Jumlah Restoran/Rumah Makan Menurut Kecamatan di Kabupaten Mamuju Tengah, 2017/ <i>Number of Restaurant by Subdistrict in Mamuju Tengah Regency, 2017</i> .....	179
16	Jumlah Wisatawan di Kabupaten Mamuju Tengah, 2011–2017/ <i>Number of Visitors in Mamuju Tengah Regency, 2011–2017</i> .....	180
17	Persentase Panjang Jalan Kabupaten Menurut Kondisi Jalan di Kabupaten Mamuju Tengah (km), 2017/ <i>Percentage of Regency Roads Length by Condition in Mamuju Tengah Regency, 2017</i> .....	194
18	Persentase Realisasi Pendapatan Pemerintah Kabupaten Mamuju Tengah Menurut Jenis Pendapatan (ribu rupiah), 2017 <sup>1</sup> / <i>Percentage of Actual Revenues of Government of Mamuju Tengah Regency by Source of Revenues (thousand rupiahs), 2017<sup>1</sup></i> .....	208
19	Pengeluaran Rata-rata Per Kapita Sebulan Menurut Kelompok Bukan Makanan di Kabupaten Mamuju Tengah (Rupiah), 2017/ <i>Average</i>	

	<i>Expenditure per Capita a Month By Non Food Group in Mamuju Tengah Regency (Rupiahs), 2017</i> .....	217
20	Pengeluaran Rata-rata Per Kapita Sebulan Menurut Kelompok Makanan di Kabupaten Mamuju Tengah (Rupiah), 2017/ <i>Average Expenditure per Capita a Month By Food Group in Mamuju Tengah Regency (Rupiahs), 2017</i> .....	218
21	Laju Pertumbuhan Produk Domestik Regional Bruto Atas Dasar Harga Konstan 2010 di Kabupaten Mamuju Tengah (persen), 2014–2017/ <i>Growth Rate of Gross Regional Domestic Product at 2010 Constant Market Prices in Mamuju Tengah Regency (percent), 2014–2017</i> .....	229
22	Produk Domestik Regional Bruto Atas Dasar Harga Berlaku di Kabupaten Mamuju Tengah (juta rupiah), 2014–2017/ <i>Gross Regional Domestic Product at Current Market Prices in Mamuju Tengah Regency (million rupiahs), 2014–2017</i> .....	230
23	Persentase Jumlah Penduduk Menurut Kabupaten di Provinsi Sulawesi Barat, 2017/ <i>Percentage of Population by Regency in Sulawesi Barat Province, 2017</i> .....	245
24	Indeks Pembangunan Manusia Menurut Kabupaten di Provinsi Sulawesi Barat, 2017/ <i>Human Development Index by Regency in Sulawesi Barat Province, 2017</i> .....	246





## PENJELASAN UMUM/EXPLANATORY NOTES

Tanda-tanda, satuan-satuan, dan lain-lainnya yang digunakan dalam publikasi ini adalah sebagai berikut:

*Symbols, measurement units, and acronyms which are used in this publication, are as follows:*

### 1. TANDA-TANDA/SYMBOLS

Data tidak tersedia/ <i>Data not available</i>	:	...
Tidak ada atau nol / <i>Null or zero</i>	:	—
Data dapat diabaikan/ <i>Data negligible</i>	:	0
Tanda decimal/ <i>Decimal point</i>	:	,
Data tidak dapat ditampilkan/ <i>Not applicable</i>	:	NA
Angka perkiraan/ <i>Estimated figures</i>	:	e
Angka sementara/ <i>Preliminary figures</i>	:	x
Angka sangat sementara/ <i>Very preliminary figures</i>	:	xx
Angka diperbaiki/ <i>Revised figures</i>	:	r

### 2. SATUAN/UNITS

barel/ <i>barrel</i>	:	158,99 liter/ <i>litres</i> = 1/6,2898 m <sup>3</sup>
hektar (ha)/ <i>hectare (ha)</i>	:	10 000 m <sup>2</sup>
kilometer (km)/ <i>kilometres (km)</i>	:	1 000 meter/ <i>meters</i> (m)
knot/ <i>knot</i>	:	1,8523 km/jam (km/hour)
kuintal/ <i>quintal</i>	:	100 kg
KWh	:	1 000 Watt <i>hour</i>
MWh	:	1 000 KWh
liter (untuk beras)/ <i>litre (for rice)</i>	:	0,80 kg
ons/ <i>ounce</i>	:	100 gram/ <i>grams</i>
ton	:	1 000 kg

Satuan lain: buah, dus, butir, helai/lembar, kaleng, batang, pulsa, ton kilometer (ton-km), jam, menit, persen (%).

*Other units: unit, pack, pieces, sheet, tin, pulse, ton-kilometres(ton-km), hour, minute, percent (%).*

Perbedaan angka di belakang koma disebabkan oleh pembulatan angka.

*The difference in decimal numbers is caused by rounding.*



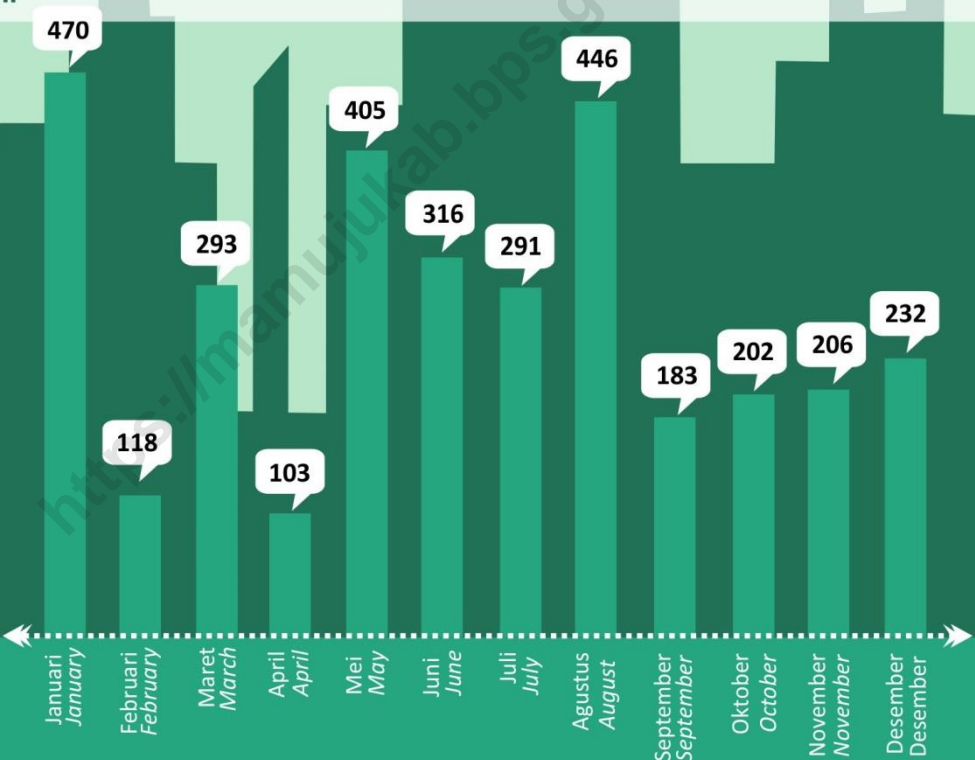
# GEOGRAFI DAN IKLIM

## Geography and Climate

Bab  
Chapter

1

Rata-rata Curah Hujan Menurut Bulan di Kab. Mamuju Tengah, 2017 (mm)  
Amount of Precipitation by Month in Mamuju Tengah Regency, 2017 (mm)



Curah hujan tertinggi pada bulan Januari atau ada sebanyak 470 liter air yang ditampung di permukaan tanah seluas  $1 \text{ m}^2$  selama bulan Januari  
The highest rainfall in January or there are as many as 470 liters of water that is stored on the surface of the land area of  $1 \text{ m}^2$  during the month of January

Sumber/Source: Stasiun Meteorologi Majene/Meteorology Station of Majene



**PENJELASAN TEKNIS****TECHNICAL NOTES**

1. Secara astronomis, Kabupaten Mamuju Tengah pada posisi  $1^{\circ}43'42,90''$  -  $2^{\circ}18'30,08''$  Lintang Selatan dan  $119^{\circ}07'41,60''$  -  $119^{\circ}52'12,97''$  Bujur Timur.
  2. Berdasarkan posisi geografisnya, Kabupaten Mamuju Tengah memiliki batas-batas: Utara – Kabupaten Mamuju Utara; Selatan – Kabupaten Mamuju; Barat – Selat Makassar; Timur – Provinsi Sulawesi Selatan dan Provinsi Sulawesi Tengah.
  3. Kabupaten Mamuju Tengah terdiri dari lima kecamatan, yaitu Kecamatan Pangale, Kecamatan Budong Budong, Kecamatan Tobadak, Kecamatan Topoyo dan Kecamatan Karossa. Sebagian besar wilayah Kabupaten Mamuju Tengah berada pada Pulau Sulawesi.
  4. Data iklim (curah hujan dan hari hujan) yang disajikan dipantau pada Pos Hujan Topoyo. Data tersebut berasal dari Stasiun Meteorologi Majene.
1. *Astronomically, Mamuju Tengah Regency is located in  $1^{\circ}43'42.90''$  -  $2^{\circ}18'30.08''$  South Latitude, and  $119^{\circ}07'41.60''$  -  $119^{\circ}52'12.97''$  East Longitude.*
  2. *In terms of geographic position, Mamuju Tengah Regency has boundaries as follows: North – Mamuju Utara Regency; South – Mamuju Regency; West – Makassar Strait; East – Sulawesi Selatan Province and Sulawesi Tengah Province.*
  3. *Mamuju Tengah Regency has five subdistricts, these are : Pangale Subdistrict, Budong Budong Subdistrict, Tobadak Subdistrict, Topoyo Subdistrict, and Karossa Subdistrict. Most of Mamuju Tengah Regency area is located in Sulawesi Island.*
  4. *Climate data (precipitation, and rainy day) presented are monitored are at Topoyo Rain Post. These data obtained from Meteorology Station of Majene.*

**ULASAN****DESCRIPTION****Geografi**

Kabupaten Mamuju Tengah terletak di Provinsi Sulawesi Barat pada posisi  $1^{\circ}43'42,90''$  –  $2^{\circ}18'30,08''$  Lintang Selatan dan  $119^{\circ}07'41,60''$  –  $119^{\circ}52'12,97''$  Bujur Timur. Kabupaten Mamuju Tengah memiliki luas wilayah sebesar 3.100,87 km<sup>2</sup> yang secara administratif terbagi ke dalam lima kecamatan. Kecamatan yang paling luas wilayahnya adalah Kecamatan Karossa dengan luas 1.175,38 km<sup>2</sup> atau 37,90 persen dari luas wilayah Kabupaten Mamuju Tengah. Sementara, kecamatan dengan luas wilayah terkecil adalah Kecamatan Pangale dengan luas 91,11 km<sup>2</sup> atau 2,94 persen.

Kecamatan yang letaknya paling jauh dari ibukota Kabupaten Mamuju Tengah adalah Kecamatan Karossa yaitu 56 kilometer. Jarak kecamatan lain dari ibukota Kabupaten Mamuju Tengah dapat dilihat pada Tabel 1.1.2.

**Iklim**

Curah hujan di suatu tempat dipengaruhi oleh keadaan iklim. Oleh karena itu, curah hujan beragam menurut bulan. Selama 2017, curah hujan tertinggi terjadi pada bulan Januari sebanyak 470 mm.

**Geography**

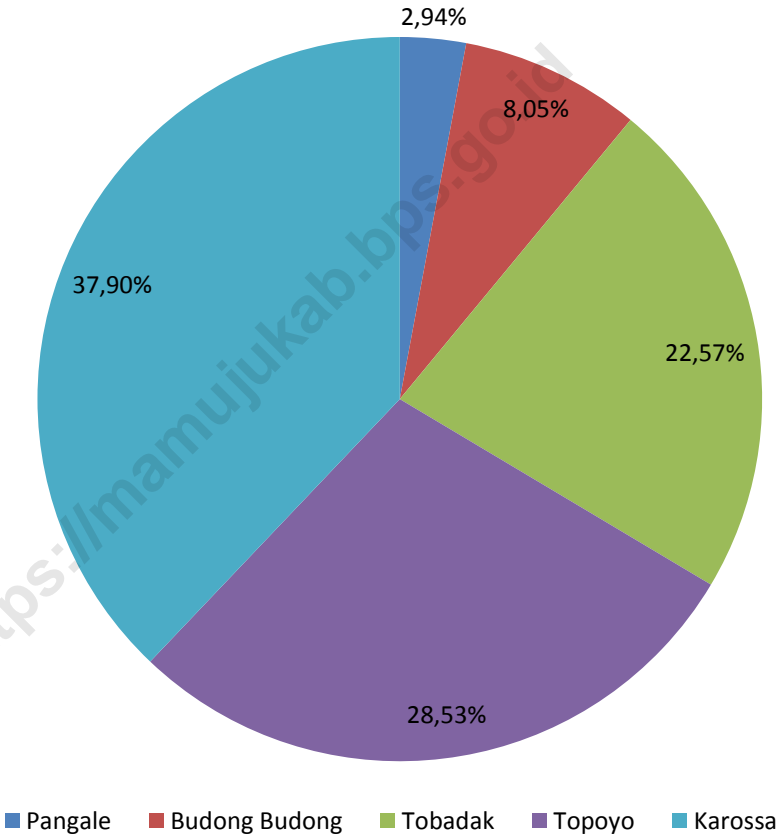
*Mamuju Tengah Regency lay in Sulawesi Barat Province in position  $1^{\circ}43'42.90''$  –  $2^{\circ}18'30.08''$  South Latitude and  $119^{\circ}07'41.60''$  –  $119^{\circ}52'12.97''$  East Longitude. Mamuju Tengah Regency has an area of 3,100.87 km<sup>2</sup> which is administratively divided into five subdistricts. The largest subdistrict is Karossa with an area of 1,175.38 km<sup>2</sup> or 37.90 percent of the total area of Mamuju Tengah Regency. While, the smallest subdistrict is Pangale with an area of 91.11 km<sup>2</sup> or 2.94 percent of the total area of Mamuju Tengah Regency.*

*The furthest subdistrict from the capital of Mamuju Tengah Regency is Karossa Subdistrict, i.e. 56 kilometers. The distance of other subdistrict from the capital of Mamuju Tengah Regency can be seen at Table 1.1.2.*

**Climate**

*Precipitation of a place is influenced by climate. Therefore, the volume of precipitation varied by month. During 2017, the highest precipitation occurred in Januari which was 470 mm.*

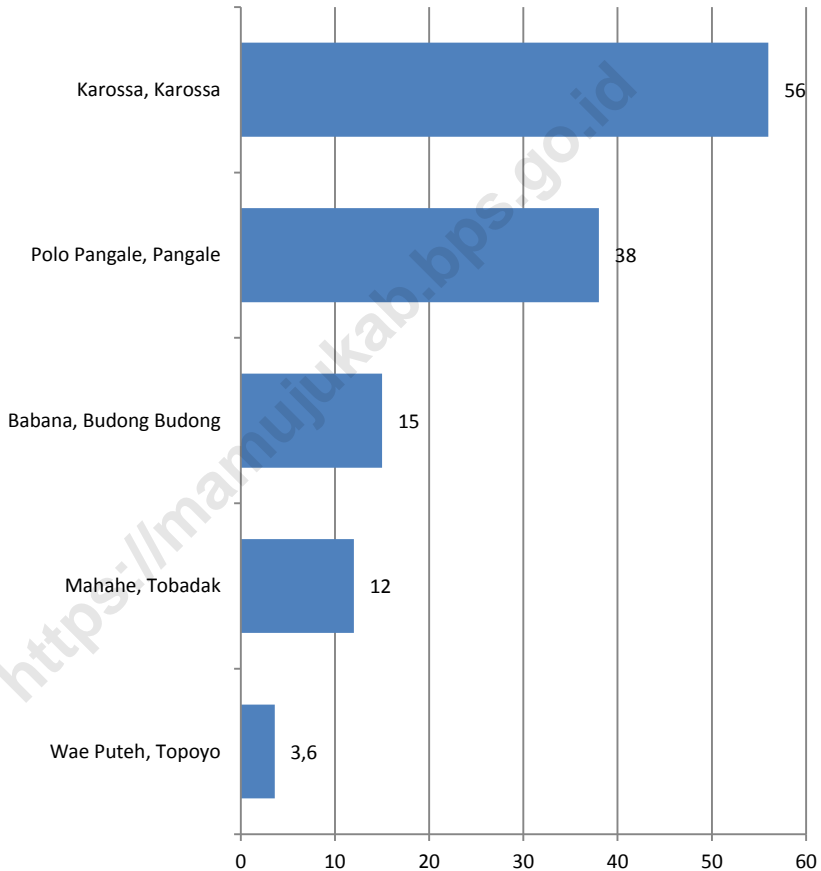
**Gambar 1** Persentase Luas Wilayah Menurut Kecamatan di Kabupaten Mamuju Tengah, 2017  
*Picture* Percentage of Total Area by Subdistrict In Mamuju Tengah Regency, 2017



Sumber/Source: Badan Perencanaan, Penelitian & Pengembangan (Bappepan) Kab. Mamuju Tengah/ *Planning Research Development Board of Mamuju Tengah Regency*



**Gambar 2** Jarak Ibukota Kecamatan ke Ibukota Kabupaten Menurut Kecamatan di Kabupaten Mamuju Tengah (km), 2017  
**Picture** Distance to Capital of Regency by Subdistrict in Mamuju Tengah Regency (km), 2017



Sumber/Source: Badan Perencanaan, Penelitian & Pengembangan (Bappepan) Kab. Mamuju Tengah/ Planning Research Development Board of Mamuju Tengah Regency

## 1.1 GEOGRAFI/*GEOGRAPHY*

**Tabel 1.1.1** Luas Wilayah Menurut Kecamatan di Kabupaten Mamuju Tengah, 2017  
*Total Area by Subdistrict in Mamuju Tengah Regency, 2017*

Kecamatan <i>Subdistrict</i>	Luas (km <sup>2</sup> ) <i>Total Area (square.km)</i>	Persentase <i>Percentage</i>
(1)	(2)	(3)
Pangale	91,11	2,94
Budong Budong	249,67	8,05
Tobadak	699,91	22,57
Topoyo	884,80	28,53
Karossa	1 175,38	37,90
<b>Mamuju Tengah</b>	<b>3 100,87</b>	<b>100,00</b>

Sumber/*Source*: Badan Perencanaan, Penelitian & Pengembangan (Bappepan) Kab. Mamuju Tengah/ *Planning Research Development Board of Mamuju Tengah Regency*

**Tabel 1.1.2 Ibukota Kecamatan dan Jarak ke Ibukota Kabupaten Menurut Kecamatan di Kabupaten Mamuju Tengah, 2017**  
**Capital of Subdistrict and Distance to Capital of Regency by Subdistrict in Mamuju Tengah Regency, 2017**

Kecamatan Subdistrict	Ibukota Kecamatan Capital of Subdistrict	Jarak ke Ibukota Kabupaten Distance to Regency Capital (km)
(1)	(2)	(3)
Pangale	Polo Pangale	38
Budong Budong	Babana	15
Tobadak	Mahahe	12
Topoyo	Wae Puteh	3,6
Karossa	Karossa	56

Sumber/Source: Badan Perencanaan, Penelitian & Pengembangan (Bappepan) Kab. Mamuju Tengah/ *Planning Research Development Board of Mamuju Tengah Regency*

**Tabel 1.1.3 Posisi Kantor Camat Menurut Kecamatan di Kabupaten Mamuju Tengah, 2017**  
**Table** *Position of Subdistrict Office by Subdistrict in Mamuju Tengah Regency, 2017*

<b>Kecamatan Subdistrict</b>	<b>Lintang Selatan South Latitude</b>	<b>Bujur Timur East Longitude</b>
(1)	(2)	(3)
Pangale	2,27198	119,19918
Budong Budong	2,07647	119,19807
Tobadak	2,11523	119,36085
Topoyo	2,05538	119,27108
Karossa	1,79393	119,40581

Sumber/Source: Badan Pusat Statistik Kabupaten Mamuju/Statistics of Mamuju Regency

**Tabel 1.1.4 Batas Administrasi Kecamatan di Kabupaten Mamuju Tengah, 2017**  
**Table Administrative Boundaries Subdistrict in Mamuju Tengah Regency, 2017**

Kecamatan Subdistrict	Batas Wilayah Regional Boundaries			
	Utara North	Selatan South	Barat West	Timur East
(1)	(2)	(3)	(4)	(5)
Pangale	Kec. Budong Budong	Kab. Mamuju	Selat Makassar	Kab. Mamuju
Budong Budong	Kec Topoyo dan Kec. Tobadak	Kec. Pangale	Selat Makassar	Kab. Mamuju
Tobadak	Kec. Topoyo	Kab. Mamuju	Kec. Budong Budong	Prov. Sulawesi Selatan
Topoyo	Kec. Karossa	Kec. Tobadak dan Kec. Budong Budong	Selat Makassar	Prov. Sulawesi Selatan
Karossa	Kab. Pasangkayu	Kec. Topoyo	Selat Makassar	Prov. Sulawesi Selatan dan Prov. Sulawesi Tengah
<b>Mamuju Tengah</b>	<b>Kab. Pasangkayu</b>	<b>Kab. Mamuju</b>	<b>Selat Makassar</b>	<b>Prov. Sulawesi Selatan</b>

Sumber/Source: Profil Daerah Kabupaten Mamuju Tengah 2016/Profile of Mamuju Tengah Regency 2016

## 1.2 IKLIM/CLIMATE

**Tabel 1.2.1 Rata-Rata Curah Hujan dan Hari Hujan Menurut Bulan di Kabupaten Mamuju Tengah, 2017**  
**Table Amount of Precipitation and Number of Rainy Days by Month in Mamuju Tengah Regency, 2017**

Bulan/Month	Curah Hujan Precipitation (mm)	Hari Hujan Rainny Day (Day)
(1)	(2)	(3)
Januari/January	470	11
Februari/February	118	5
Maret/March	293	11
April/April	103	9
Mei/May	405	13
Juni/June	316	10
Juli/July	291	8
Agustus/August	446	18
September/September	183	9
Oktober/October	202	16
November/November	206	12
Desember/December	232	7

Sumber/Source: Stasiun Meteorologi Majene/Meteorology Station of Majene

Catatan/Note: Data Pada Pos Hujan Topoyo/Data at Topoyo Rain Post



# PEMERINTAHAN

*Government*

Bab  
Chapter

# 2

Statistik Pemerintahan Kabupaten Mamuju Tengah, 2017

*District Government Statistics of Mamuju Tengah Regency, 2017*



**5** Kecamatan/*Subdistrict*

**56** Desa, UPT/*Villages*



**1547**

PNS/*Civil Servants*

**788**

Laki-laki/*Male*

**759**

Perempuan/*Female*



**90**

Jumlah Keputusan DPRD  
*Number of Decision  
Legislature*

Sumber/*Source*: Dinas Pemberdayaan Masyarakat dan Desa Kabupaten Mamuju Tengah/*Society and Village Empowerment Office of Mamuju Tengah Regency*; Badan Kepegawaian, Pendidikan, dan Pelatihan Kabupaten Mamuju Tengah/*Civil Servant, Education, and Training Board of Mamuju Tengah Regency*; Sekretariat DPRD Kabupaten Mamuju Tengah/*Regional House Of Representative Secretary of Mamuju Tengah Regency*.





**PENJELASAN TEKNIS****TECHNICAL NOTES**

1. Pemerintahan daerah Kabupaten Mamuju Tengah terdiri dari bupati, wakil bupati beserta Perangkat Daerah sebagai unsur penyelenggara pemerintah daerah.
  2. Perangkat Daerah terdiri atas Sekretariat Daerah, Sekretariat Dewan Perwakilan Rakyat Daerah, Inspektorat Daerah, Badan Kepegawaian, Pendidikan dan Pelatihan, Badan Keuangan, Badan Perencanaan Penelitian dan Pengembangan, Badan Penanggulangan Bencana Daerah, Dinas Pendidikan, Dinas Kesehatan, Dinas Pekerjaan Umum dan Penataan Ruang, Dinas Perumahan Rakyat dan Kawasan Permukiman, Dinas Ketenteraman dan Ketertiban Umum serta Perlindungan Masyarakat, Dinas Sosial, Dinas Pengendalian Penduduk dan Keluarga Berencana serta Pemberdayaan Perempuan dan Perlindungan Anak, Dinas Ketahanan Pangan, Dinas Lingkungan Hidup, Dinas Kependudukan dan Pencatatan Sipil, Dinas Pemberdayaan Masyarakat dan Desa, Dinas Perhubungan, Dinas Persandian Komunikasi dan Informatika, Dinas
1. *Mamuju Tengah Regency Government consist of regent, vice regent, and Regional Government as an element of local government organizer.*
  2. *Regional Government consist of Regional Secretary, House of Representative Secretary, Regional Inspectorate, Personnel, Education and Training Board, Finance Board, Planning Research and Development Board, Regional Disaster Management Board, Education Office, Health Office, Public Work and Spatial Planning Office, Public Housing and Residential Area Office, Public Order and Public Protection Office, Social Office, Population Controlling and Family Planning and Women Empowerment and Child Protection Office, Food Security Office, Living Environment Office, Demography and Civil Registration Office, Community and Village Empowerment Office, Transportation Office, Crypto Communications and Informatics Office, Investment and One Stop Service Cooperative Small and Medium Enterprises Office, Tourism Youth and Sport Affairs Office,*

## GOVERNMENT

Penanaman Modal dan Pelayanan Terpadu Satu Pintu, Koperasi Usaha Kecil dan Menengah, Dinas Pariwisata Kepemudaan dan Olahraga, Dinas Perpustakaan dan Kearsipan, Dinas Kelautan dan Perikanan, Dinas Pertanian, Dinas Perdagangan dan Perindustrian, Dinas Transmigrasi, Kantor Kesatuan Bangsa dan Politik, dan Kecamatan.

*Library and Archive Documentation Office, Maritime and Fisheries Affairs Office, Agriculture Office, Trade and Industry Office, Transmigration Office, National Unity and Politics Board, and Subdistrict.*

**ULASAN****DESCRIPTION****Wilayah Administrasi**

Mamuju Tengah merupakan kabupaten hasil pemekaran dari Kabupaten Mamuju yang disahkan dalam sidang paripurna DPR RI pada 14 Desember 2012 di gedung DPR RI tentang Rancangan UU Daerah Otonomi Baru (DOB).

Kabupaten Mamuju Tengah yang ibukotanya terletak di Kecamatan Tobadak, sejak berdirinya hingga kini tetap terdiri atas lima kecamatan, 54 desa dan dua UPT. Kecamatan dengan jumlah desa terbanyak adalah Kecamatan Topoyo, yaitu sebanyak lima belas desa. Sedangkan Kecamatan Tobadak yang terdiri atas delapan desa merupakan Kecamatan dengan jumlah desa terkecil di Kabupaten Mamuju Tengah.

**Dewan Perwakilan Rakyat Daerah**

Pada tahun 2017, DPRD Kabupaten Mamuju Tengah terdiri atas 25 anggota DPRD. Dari 25 orang anggota DPRD Kabupaten Mamuju, terdapat 5 orang yang berjenis kelamin perempuan (20,00 persen dari total anggota DPRD). Proporsi anggota DPRD menurut tingkat pendidikan yang ditamatkan sebagai berikut 56,0 persen yang berpendidikan S1, 32,0 persen yang berpendidikan

**Administrative Area**

*Mamuju Tengah is a regency split from Mamuju Regency legitimated in the House of Representative plenary session on December 14th 2012 about the Law Draft on New Regional Autonomy in the House of Representative building.*

*Mamuju Tengah Regency which it's capital located at Tobadak Subdistrict, since it's establishment until now still consisted of five subdistricts, 54 villages and two TSU. Subdistrict with the largest number of villages is Topoyo Subdistrict, i.e fifteen villages. While Tobadak Subdistrict is the smallest number of village, with eight villages.*

**Regional House of Representative**

*In 2017, Regional House of Representative of Mamuju Tengah Regency consisted of 25 members. Of the 25 members, there were 5 persons which was female (20.00 percent of the total members). The proportion of member by educational level attained as follow 56.0 percent who S-1 educated, 32.0 percent who senior high school educated, 4.0 percent who Magister*

## GOVERNMENT

SLTA/Sederajat, 4,0 persen yang berpendidikan S-2, dan 8,0 persen yang berpendidikan Diploma III. Selama tahun 2017, DPRD telah melaksanakan rapat sebanyak 72 pertemuan dan menghasilkan 15 peraturan daerah, dan 3 keputusan DPRD.

### **Pegawai Negeri Sipil**

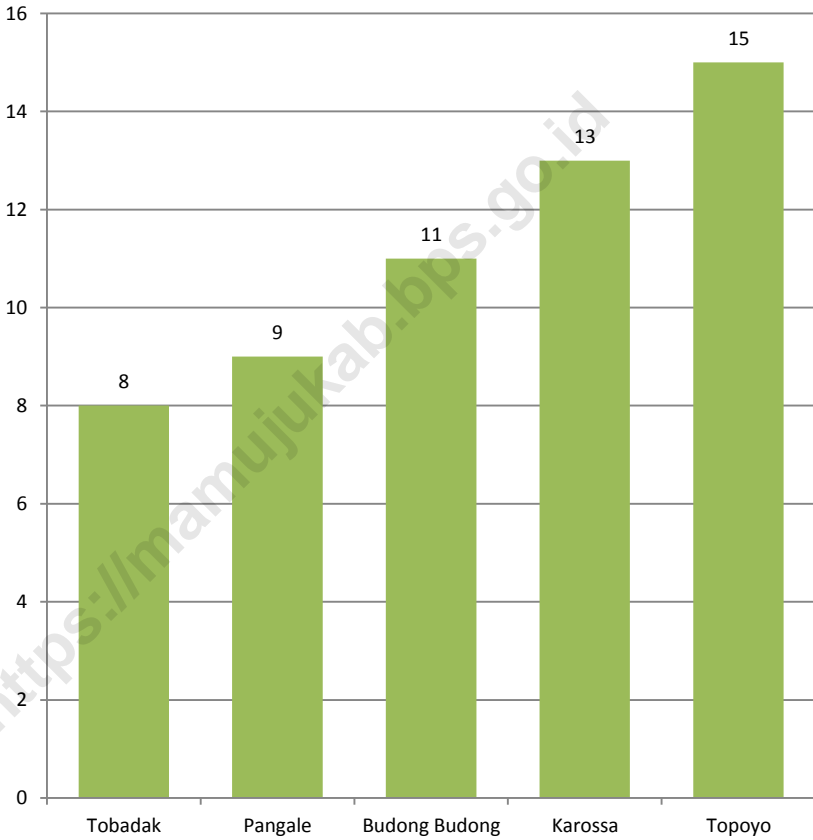
Jumlah pegawai negeri sipil yang bekerja pada Pemerintah Kabupaten Mamuju Tengah mencapai 1.547 orang. Jika dilihat menurut jenis kelamin, sekitar 49,06 persen PNS Kabupaten Mamuju Tengah adalah perempuan dan 50,94 persen adalah laki-laki. Proporsi PNS Kabupaten Mamuju Tengah menurut jenjang pendidikan sebagai berikut 0,26 persen berpendidikan SD, 0,26 persen berpendidikan SMP, 24,43 persen berpendidikan SMA, 17,77 persen berpendidikan Diploma I-III, 54,17 persen berpendidikan S1 dan 3,10 persen berpendidikan S2.

*Degree educated, 8.0 percent who Diploma III educated. During 2017, Regional House Representative has held the meetings 72 times and produced 15 regional rule, and 3 decision of regional parliament.*

### **Civil Servants**

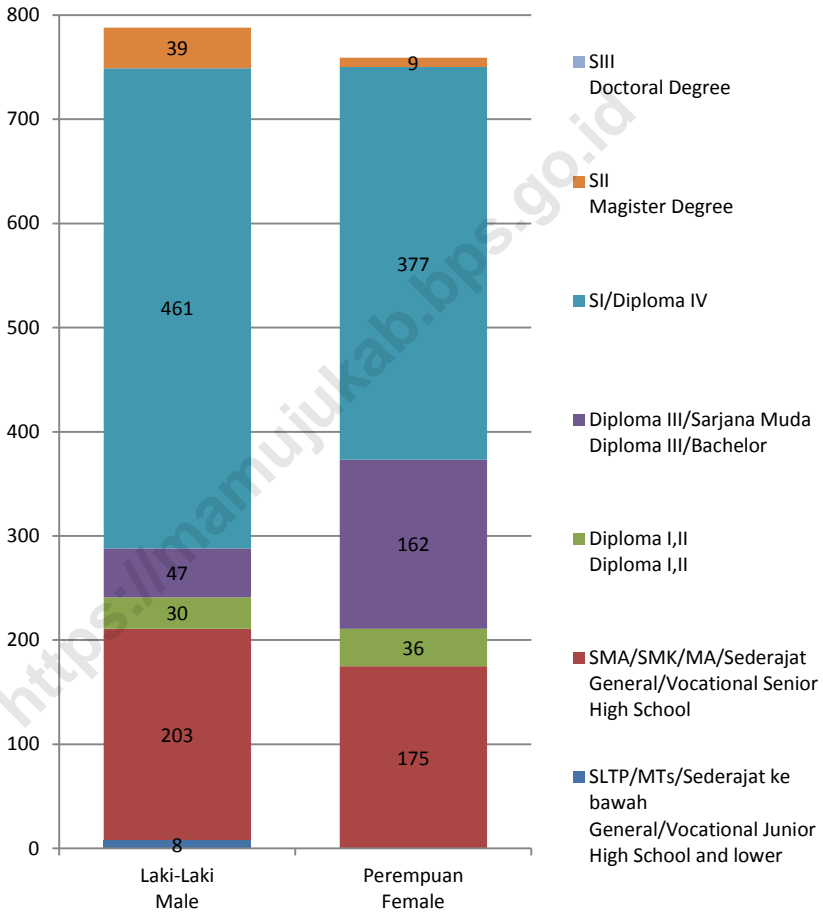
*Number of civil servants who work in Government of Mamuju Tengah Regency reached 1,547 persons. If specified by sex, about 49.06 percent of civil servant of Mamuju Tengah Regency Government was female and 50.94 percent was male. Proportion of civil servants according to levels of education as follows 0.26 percent who elementary school educated, 0.26 percent who junior high school educated, 24.43 percent who senior high school educated, 17.77 percent who Diploma I-III educated, 54.17 percent who S1 educated, and 3.10 percent who magister degree educated.*

**Gambar 3** Jumlah Desa/UPT Menurut Kecamatan di Kabupaten Mamuju Tengah, 2017  
**Picture** Number of Village by Subdistrict In Mamuju Tengah Regency, 2017



Sumber/Source: Dinas Pemberdayaan Masyarakat dan Desa Kabupaten Mamuju Tengah/Society and Village Empowerment Office of Mamuju Tengah Regency

**Gambar 4** Jumlah Pegawai Negeri Sipil Menurut Pendidikan Tertinggi yang Ditamatkan dan Jenis Kelamin di Kabupaten Mamuju Tengah, 2017  
**Picture** yang Ditamatkan dan Jenis Kelamin di Kabupaten Mamuju Tengah, 2017  
*Number of Civil Servants by Educational Attainment and Sex in Mamuju Tengah Regency, 2017*



Sumber/Source: Badan Kepegawaian, Pendidikan, dan Pelatihan Kabupaten Mamuju Tengah/Civil Servant, Education, and Training Board of Mamuju Tengah Regency

**2.1 WILAYAH ADMINISTRATIF/ADMINISTRATIVE AREA**

**Tabel 2.1.1 Jumlah Desa/Kelurahan/Unit Pemukiman Transmigrasi (UPT), Menurut Kecamatan di Kabupaten Mamuju Tengah, 2017**  
**Number of Villages/Transmigration Settlement Unit Subdistrict in Mamuju Tengah Regency, 2017**

<b>Kecamatan Subdistrict</b>	<b>Desa Villages</b>	<b>Kelurahan Villages</b>	<b>UPT TSU</b>
(1)	(2)	(3)	(4)
Pangale	9	-	-
Budong Budong	11	-	-
Tobadak	8	-	-
Topoyo	15	-	-
Karossa	11	-	2
<b>Mamuju Tengah</b>	<b>54</b>	<b>-</b>	<b>2</b>

Sumber/Source: Dinas Pemberdayaan Masyarakat dan Desa Kabupaten Mamuju Tengah/Society and Village Empowerment Office of Mamuju Tengah Regency



GOVERNMENT

**Tabel 2.1.2 Jumlah Dusun dan Lingkungan Menurut Kecamatan di Kabupaten Mamuju Tengah, 2017**  
**Number of Sub Villages by Subdistrict in Mamuju Tengah Regency, 2017**

Kecamatan Subdistrict	Dusun Sub Villages	Lingkungan Sub Villages
(1)	(2)	(3)
Pangale	45	-
Budong Budong	74	-
Tobadak	54	-
Topoyo	72	-
Karossa	64	-
<b>Mamuju Tengah</b>	<b>309</b>	<b>-</b>

Sumber/Source: Dinas Pemberdayaan Masyarakat dan Desa Kabupaten Mamuju Tengah /Society and Village Empowerment Office of Mamuju Tengah Regency

## 2.2 DEWAN PERWAKILAN RAKYAT DAERAH/*THE REGIONAL HOUSE OF REPRESENTATIVE*

**Tabel 2.2.1 Jumlah Anggota Dewan Perwakilan Rakyat Daerah Menurut Partai Politik dan Jenis Kelamin di Kabupaten Mamuju Tengah, 2017**  
*Number of Members of The Regional House Of Representative by Political Parties and Sex in Mamuju Tengah Regency, 2017*

Partai Politik <i>Political Parties</i>	Jenis Kelamin/ <i>Sex</i>		
	Laki-Laki <i>Male</i>	Perempuan <i>Female</i>	Jumlah <i>Total</i>
(1)	(2)	(3)	(4)
Partai Demokrat	4	2	6
Partai Golongan Karya	2	1	3
Partai Hati Nurani Rakyat	3	-	3
Partai Gerakan Indonesia Raya	2	-	2
Partai Persatuan Pembangunan	1	1	2
Partai Keadilan Sejahtera	1	1	2
Partai Demokrasi Indonesia Perjuangan	2	-	2
Partai Amanat Nasional	2	-	2
Partai Kebangkitan Bangsa	1	-	1
Partai NasDem	1	-	1
Partai Keadilan dan Persatuan Indonesia	1	-	1
<b>Jumlah/Total</b>	<b>20</b>	<b>5</b>	<b>25</b>

Sumber/Source: Sekretariat DPRD Kabupaten Mamuju Tengah/*Regional House of Representative Secretary of Mamuju Tengah Regency*

GOVERNMENT

**Tabel 2.2.2 Jumlah Anggota Dewan Perwakilan Rakyat Daerah Menurut Tingkat Pendidikan dan Jenis Kelamin di Kabupaten Mamuju Tengah, 2017**  
***Number of Members of The Regional House of Representative by Educational Level and Sex in Mamuju Tengah Regency, 2017***

<b>Tingkat Pendidikan Educational Level</b>	<b>Laki-Laki Male</b>	<b>Perempuan Female</b>	<b>Jumlah Total</b>	<b>Persentase Percentage</b>
(1)	(2)	(3)	(4)	(5)
SMA/Dederajat <i>General/Vocational High School</i>	5	3	8	32,00
Diploma I,II <i>Diploma I,II</i>	-	-	-	-
Diploma III <i>Diploma III</i>	1	1	2	8,00
SI/Diploma IV <i>Bachelor Degree/Diploma IV</i>	13	1	14	56,00
SII <i>Magister Degree</i>	1	-	1	4,00
SIII <i>Doctoral Degree</i>	-	-	-	-
<b>Jumlah/Total</b>	<b>20</b>	<b>5</b>	<b>25</b>	<b>100,00</b>

Sumber/Source: Sekretariat DPRD Kabupaten Mamuju Tengah/*Regional House of Representative Secretary of Mamuju Tengah Regency*

**Tabel 2.2.3 Jumlah Keputusan Dewan Perwakilan Rakyat Daerah Menurut Jenis Keputusan di Kabupaten Mamuju Tengah, 2014–2017**  
***Number of Decision of The Regional House of Representative by Type of Decisions in Mamuju Tengah Regency, 2014–2017***

Jenis Keputusan <i>Type of Decision</i>	2014	2015	2016	2017
(1)	(2)	(3)	(4)	(5)
Peraturan Daerah <i>Regional Regulation</i>	-	4	18	15
Keputusan DPRD <i>Decision of Regional Parliament</i>	-	1	3	3
Keputusan Pimpinan DPRD <i>Decision of Regional Parliament Leader</i>	-	-	5	-
Keputusan Daerah <i>Regional Decision</i>	-	-	-	-
Rapat-rapat <i>Meetings</i>	6	135	88	72
Lainnya <i>Others</i>	-	-	-	-
<b>Jumlah/Total</b>	<b>6</b>	<b>140</b>	<b>114</b>	<b>90</b>

Sumber/Source: Sekretariat DPRD Kabupaten Mamuju Tengah/*Regional House Of Representative Secretary of Mamuju Tengah Regency*

### 2.3 PEGAWAI NEGERI SIPIL/*CIVIL SERVANTS*

**Tabel 2.3.1 Jumlah Pegawai Negeri Sipil Menurut Dinas/Instansi Pemerintah dan Jenis Kelamin di Kabupaten Mamuju Tengah, 2017**  
***Number of Civil Servants by Institution/Office and Sex in Mamuju Tengah Regency, 2017***

Dinas/Instansi Pemerintahan <i>Institution/Office</i>	Jenis Kelamin/ <i>Sex</i>		
	Laki-Laki <i>Male</i>	Perempuan <i>Female</i>	Jumlah <i>Total</i>
(1)	(2)	(3)	(4)
Sekretariat Daerah	31	18	49
Sekretariat Dewan Perwakilan Rakyat Daerah	6	4	10
Inspektorat Daerah	8	1	9
Badan Kepegawaian, Pendidikan dan Pelatihan	16	7	23
Badan Keuangan	16	9	25
Badan Perencanaan Penelitian dan Pengembangan	13	3	16
Badan Penanggulangan Bencana Daerah	8	2	10
Dinas Pendidikan	363	420	783
Dinas Kesehatan	59	202	261
Dinas Pekerjaan Umum dan Penataan Ruang	15	10	25
Dinas Perumahan Rakyat dan Kawasan Permukiman	10	1	11
Dinas Ketenteraman dan Ketertiban Umum serta Perlindungan Masyarakat	6	0	6
Dinas Sosial	4	3	7
Dinas Pengendalian Penduduk dan Keluarga Berencana serta Pemberdayaan Perempuan dan Perlindungan Anak	17	18	35
Dinas Ketahanan Pangan	7	1	8
Dinas Lingkungan Hidup	7	2	9
Dinas Kependudukan dan Pencatatan Sipil	8	1	9

Lanjutan Tabel 2.3.1/ *Continued Table 2.3.1*

Dinas/Instansi Pemerintahan <i>Institution/Office</i>	Jenis Kelamin/Sex		
	Laki-Laki <i>Male</i>	Perempuan <i>Female</i>	Jumlah <i>Total</i>
(1)	(2)	(3)	(4)
Dinas Pemberdayaan Masyarakat dan Desa	9	0	9
Dinas Perhubungan	11	0	11
Dinas Persandian, Komunikasi, dan Informatika	4	3	7
Dinas Penanaman Modal dan Pelayanan Terpadu Satu Pintu, Koperasi Usaha Kecil dan Menengah	10	3	13
Dinas Pariwisata Kepemudaan dan Olahraga	10	4	14
Dinas Perpustakaan dan Kearsipan	8	1	9
Dinas Kelautan dan Perikanan	9	3	12
Dinas Pertanian	43	15	58
Dinas Perdagangan dan Perindustrian	16	3	19
Dinas Transmigrasi	7	2	9
Kantor Kesatuan Bangsa dan Politik	3	0	3
Kecamatan Tobadak	11	4	15
Kecamatan Topoyo	19	4	23
Kecamatan Budong Budong	10	4	14
Kecamatan Karossa	13	6	19
Kecamatan Pangale	11	5	16
<b>Jumlah/Total</b>	<b>788</b>	<b>759</b>	<b>1 547</b>

Sumber/Source: Badan Kepegawaian, Pendidikan, dan Pelatihan Kabupaten Mamuju Tengah/Civil Servant, Education, and Training Board of Mamuju Tengah Regency

GOVERNMENT

**Tabel 2.3.2 Jumlah Pegawai Negeri Sipil Menurut Pendidikan Tertinggi yang Ditamatkan dan Jenis Kelamin di Kabupaten Mamuju Tengah, 2017**  
**Number of Civil Servants by Educational Attainment and Sex in Mamuju Tengah Regency, 2017**

Pendidikan Terakhir <i>Educational Attainment</i>	Jenis Kelamin/Sex		
	Laki-Laki <i>Male</i>	Perempuan <i>Female</i>	Jumlah <i>Total</i>
(1)	(2)	(3)	(4)
Sampai dengan SD <i>Up to Primary School</i>	4	0	4
SLTP/MTs/Sederajat <i>General/Vocational Junior High School</i>	4	0	4
SMA/SMK/MA/Sederajat <i>General/Vocational Senior High School</i>	203	175	378
Diploma I,II <i>Diploma I,II</i>	30	36	66
Diploma III/Sarjana Muda <i>Diploma III/Bachelor</i>	47	162	209
SI/Diploma IV <i>Diploma IV</i>	461	377	838
SII <i>Magister Degree</i>	39	9	48
SIII <i>Doctoral Degree</i>	0	0	0
<b>Jumlah/Total</b>	<b>788</b>	<b>759</b>	<b>1 547</b>

Sumber/Source: Badan Kepegawaian, Pendidikan, dan Pelatihan Kabupaten Mamuju Tengah/*Civil Servant, Education, and Training Board of Mamuju Tengah Regency*

**Tabel 2.3.3 Jumlah Pegawai Negeri Sipil Menurut Golongan Kepangkatan dan Jenis Kelamin di Kabupaten Mamuju Tengah, 2017**  
**Number of Civil Servants by Hierarchy and Sex in Mamuju Tengah Regency, 2017**

Golongan Kepangkatan <i>Hierarchy</i>	Jenis Kelamin/Sex		
	Laki-Laki <i>Male</i>	Perempuan <i>Female</i>	Jumlah <i>Total</i>
(1)	(2)	(3)	(4)
I/A (Juru Muda)	0	0	0
I/B (Juru Muda Tingkat I)	0	0	0
I/C (Juru)	4	0	4
I/D (Juru Tingkat I)	1	0	1
<b>Golongan I/Range I</b>	<b>5</b>	<b>0</b>	<b>5</b>
II/A (Pengatur Muda)	55	54	109
II/B (Pengatur Muda Tingkat I)	41	28	69
II/C (Pengatur)	44	139	183
II/D (Pengatur Tingkat I)	17	19	36
<b>Golongan II/Range II</b>	<b>157</b>	<b>240</b>	<b>397</b>
III/A (Penata Muda)	190	183	373
III/B (Penata Muda Tingkat I)	46	73	119
III/C (Penata)	93	71	164
III/D (Penata Tingkat I)	107	73	180
<b>Golongan III/Range III</b>	<b>436</b>	<b>400</b>	<b>836</b>
IV/A (Pembina Muda)	149	107	256
IV/B (Pembina Muda Tingkat I)	31	12	43
IV/C (Pembina)	10	0	10
IV/D (Pembina Tingkat I)	0	0	0
<b>Golongan IV/Range IV</b>	<b>190</b>	<b>119</b>	<b>309</b>
<b>Jumlah/Total</b>	<b>788</b>	<b>759</b>	<b>1 547</b>

Sumber/Source: Badan Kepegawaian, Pendidikan, dan Pelatihan Kabupaten Mamuju Tengah/Civil Servant Service, Education, and Training Board of Mamuju Tengah Regency



GOVERNMENT

**Tabel 2.3.4 Jumlah Pegawai Negeri Sipil Menurut Jabatan dan Jenis Kelamin di Kabupaten Mamuju Tengah, 2017**  
**Number of Civil Servants by Occupation and Sex in Mamuju Tengah Regency, 2017**

Jabatan <i>Occupation</i>	Jenis Kelamin/Sex		
	Laki-Laki <i>Male</i>	Perempuan <i>Female</i>	Jumlah <i>Total</i>
(1)	(2)	(3)	(4)
<b>Fungsional Umum/Staf /Fungsional Khusus</b> <b>General Functional/Staff/Specific Functional</b>	<b>570</b>	<b>692</b>	<b>1 262</b>
<b>Struktural/Structural</b>	<b>218</b>	<b>67</b>	<b>285</b>
Eselon V/5 <sup>th</sup> Echelon	0	0	0
Eselon IV/4 <sup>th</sup> Echelon	98	48	146
Eselon III/3 <sup>rd</sup> Echelon	89	18	107
Eselon II/2 <sup>nd</sup> Echelon	31	1	32
Eselon I/1 <sup>st</sup> Echelon	0	0	0
<b>Jumlah/Total</b>	<b>788</b>	<b>759</b>	<b>1 547</b>

Sumber/Source: Badan Kepegawaian, Pendidikan, dan Pelatihan Kabupaten Mamuju Tengah/Civil Servant, Education, and Training Board of Mamuju Tengah Regency

**Tabel 2.3.5 Jumlah Pegawai Negeri Sipil Menurut Kelompok Umur dan Jenis Kelamin di Kabupaten Mamuju Tengah, 2017**  
**Number of Civil Servants by Age Group and Sex in Mamuju Tengah Regency, 2017**

Kelompok Umur <i>Age Group</i>	Jenis Kelamin/ <i>Sex</i>		
	Laki-Laki <i>Male</i>	Perempuan <i>Female</i>	Jumlah <i>Total</i>
(1)	(2)	(3)	(4)
18-20	0	0	0
21-25	2	12	14
26-30	82	164	246
31-35	115	157	272
36-40	103	101	204
41-45	77	71	148
46-50	190	124	314
51-55	161	96	257
56-60	56	33	89
61-65	2	1	3
66-70	0	0	0
<b>Jumlah/Total</b>	<b>788</b>	<b>759</b>	<b>1 547</b>

Sumber/Source: Badan Kepegawaian, Pendidikan, dan Pelatihan Kabupaten Mamuju Tengah/*Civil Servant, Education, and Training Board of Mamuju Tengah Regency*

**Tabel 2.3.6** Jumlah Pegawai Negeri Sipil Menurut Masa Kerja dan Jenis Kelamin di Kabupaten Mamuju Tengah, 2017  
**Table** *Number of Civil Servants by Working Period and Sex in Mamuju Tengah Regency, 2017*

Masa Kerja <i>Working Period</i> (tahun/years)	Jenis Kelamin/Sex		
	Laki-Laki <i>Male</i>	Perempuan <i>Female</i>	Jumlah <i>Total</i>
(1)	(2)	(3)	(4)
00-04	215	320	535
05-09	100	86	186
10-14	134	133	267
15-19	46	37	83
20-24	86	46	132
25-29	112	84	196
30-34	69	29	98
35-39	26	24	50
40+	0	0	0
<b>Jumlah/Total</b>	<b>788</b>	<b>759</b>	<b>1 547</b>

Sumber/Source: Badan Kepegawaian, Pendidikan, dan Pelatihan Kabupaten Mamuju Tengah/*Civil Servant, Education, and Training Board of Mamuju Tengah Regency*

# KEPENDUDUKAN DAN KETENAGAKERJAAN

## Population and Employment

Bab  
Chapter

# 3

### Distribusi dan Kepadatan Penduduk di Kab. Mamuju Tengah, 2017

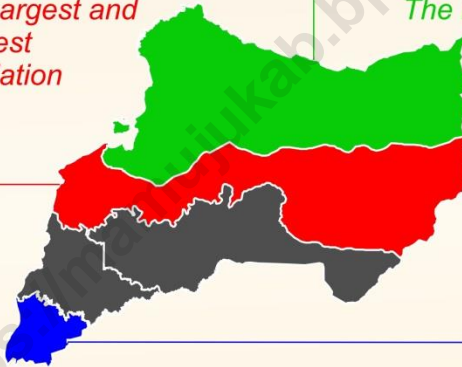
*Population Distribution and Density in Mamuju Tengah Regency, 2017*

#### KEC TOPOYO

Penduduk Terbanyak /  
*The Largest and  
Densest  
Population*

#### KEC KAROSSA

Kepadatan Penduduk Terendah/  
*The Lowest Population Density*

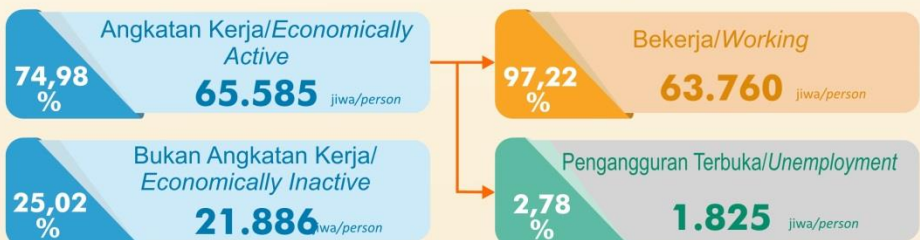


#### KEC PANGALE

Populasi Penduduk  
Terendah dan Kepadatan  
Penduduk Tertinggi/  
*The Lowest Population and  
The Highest Population  
Density*

### Jumlah Penduduk 15 Tahun ke Atas menurut Jenis Kegiatan Selama Seminggu yang Lalu di Kabupaten Mamuju Tengah, 2017

*Population Aged 15 Years and Over by Type of Activity During The Previous Week in Mamuju Tengah Regency, 2017*





**PENJELASAN TEKNIS**

1. Sumber utama data kependudukan adalah sensus penduduk yang dilaksanakan setiap sepuluh tahun sekali. Sensus penduduk telah dilaksanakan sebanyak enam kali sejak Indonesia merdeka, yaitu tahun 1961, 1971, 1980, 1990, 2000, dan 2010.

Di dalam sensus penduduk, pencacahan dilakukan terhadap seluruh penduduk yang berdomisili di wilayah teritorial Indonesia termasuk warga negara asing kecuali anggota korps diplomatik negara sahabat beserta keluarganya.

Metode pengumpulan data dalam sensus dilakukan dengan wawancara antara petugas sensus dengan responden dan juga melalui *e-census*. Pencatatan penduduk menggunakan konsep *usual residence*, yaitu konsep di mana penduduk biasa bertempat tinggal. Bagi penduduk yang bertempat tinggal tetap dicacah di mana mereka biasa tinggal, sedangkan untuk penduduk yang tidak bertempat tinggal tetap dicacah di tempat di mana mereka ditemukan petugas sensus pada malam 'Hari Sensus'. Termasuk penduduk yang tidak bertempat tinggal tetap adalah

**TECHNICAL NOTES**

1. *The main source of demographic data is population census, which is conducted every ten years. Population Census has been conducted six times since Indonesia's independence: 1961, 1971, 1980, 1990, 2000, and 2010. The population census enumerates all residents who domicile in the entire territory of Indonesia including foreign citizens except the diplomatic corps members and their families.*

*The method of data collection in a population census involves interviewing respondents and conducting e-census. Enumeration of the population uses the concept of "usual residence", which is the concept of "places where people usually live". De jure was applied to the permanent residents, while de facto was applied to non-permanent residents. The permanent residents were enumerated in place where they normally live, the non-permanent residents were enumerated where they were found by the enumerators, on the night of 'Census Day'. The non permanent residents include homeless people, ship crew, boat people, remote*

tuna wisma, awak kapal berbendera Indonesia, penghuni perahu/rumah apung, masyarakat terpencil/terasing, dan pengungsi. Bagi mereka yang mempunyai tempat tinggal tetap dan sedang bepergian ke luar wilayah lebih dari enam bulan, tidak dicacah di tempat tinggalnya, tetapi dicacah di tempat tujuannya. Untuk tahun yang tidak dilaksanakan sensus penduduk, data kependudukan diperoleh dari hasil proyeksi penduduk. Proyeksi penduduk merupakan suatu perhitungan ilmiah yang didasarkan pada asumsi dari komponen-komponen perubahan penduduk, yaitu kelahiran, kematian, dan migrasi. Proyeksi penduduk Indonesia 2010–2035 menggunakan data dasar penduduk hasil SP2010.

2. **Penduduk Indonesia** adalah semua orang yang berdomisili di wilayah teritorial Indonesia selama 6 bulan atau lebih dan atau mereka yang berdomisili kurang dari 6 bulan tetapi bertujuan menetap.
3. **Laju pertumbuhan penduduk** adalah angka yang menunjukkan persentase penambahan penduduk dalam jangka waktu tertentu.

*area community, and internally displaced persons. Those who had permanent residence and had been travelling away from their home for six months or more were not enumerated in their permanent place, but in the place where they were during the census.*

*For the periods where the population census is not conducted, population projection is done to estimate population during those years. The population projection is an estimate based on the demographic components, such as birth, death, and migration. Indonesia's 2010–2035 population projection used the 2010 Population Census as the base population.*

2. **The population of Indonesia** are all residents of the entire territory of Indonesia who have stayed for six months or longer, and those who intended to stay more than six months even though their length of stay is less than six months.
3. **The growth rate of population** is the number that show percentage of population growth within a specified period.

4. **Kepadatan penduduk** adalah rasio banyaknya penduduk per kilometer persegi.
5. **Rasio jenis kelamin** adalah perbandingan antara penduduk laki-laki dan penduduk perempuan pada suatu wilayah dan waktu tertentu. Biasanya dinyatakan dengan banyaknya penduduk laki-laki untuk 100 penduduk perempuan.
6. **Distribusi penduduk** adalah pola persebaran penduduk di suatu wilayah, baik berdasarkan batas-batas geografis maupun berdasarkan batas-batas administrasi pemerintahan.
7. **Komposisi penduduk** adalah pola persebaran penduduk menurut karakteristiknya, contoh: penduduk menurut kelompok umur, penduduk menurut jenis kelamin.
8. **Rumah tangga** adalah seseorang atau sekelompok orang yang mendiami sebagian atau seluruh bangunan fisik/sensus dan biasanya tinggal bersama serta pengelolaan makan dari satu dapur. Yang dimaksud makan dari satu dapur adalah jika pengurusan kebutuhan sehari-harinya dikelola bersama-sama menjadi satu.
4. **Population density** is ratio of population per square kilometer.
5. **Sex ratio** is the ratio of males population to females population in a given area and time, usually expressed as the number of males for every 100 females.
6. **Population distribution** is the pattern of population distribution in an area, either by geographic boundaries or by government administrative boundaries.
7. **Population composition** is the pattern of population distribution by its characteristics, example: population by age group, population by sex.
8. **Household** is an individual or group of people living in a physical/census building unit or part of it and usually commit on a common provision for food and other essentials of living. Common provision for food means one organising daily needs for all of household members.



## POPULATION AND EMPLOYMENT

9. **Anggota rumah tangga** adalah semua orang yang biasanya bertempat tinggal di suatu rumah tangga, baik yang berada di rumah pada waktu pencacahan maupun yang sementara tidak ada.
  10. **Rata-rata anggota rumah tangga** adalah angka yang menunjukkan rata-rata jumlah anggota rumah tangga per rumah tangga.
  11. **Penduduk usia kerja** adalah penduduk yang berumur 15 tahun ke atas.
  12. **Angkatan kerja** adalah penduduk usia kerja (15 tahun ke atas) yang bekerja, punya pekerjaan namun sementara tidak bekerja, dan pengangguran.
  13. **Bukan angkatan Kerja** adalah penduduk usia kerja (15 tahun ke atas) yang masih sekolah, mengurus rumah tangga atau melaksanakan kegiatan lainnya selain kegiatan pribadi.
  14. **Bekerja** adalah kegiatan ekonomi yang dilakukan oleh seseorang dengan maksud memperoleh atau membantu memperoleh
9. ***Household member** are those who usually lives in a household regardless of their location at the time of enumeration.*
  10. ***Average household size** is the average number of household members per household.*
  11. ***Working age population** is persons of 15 years and over.*
  12. ***Labor force or economically active** are persons of 15 years and over, who in the previous week were working, temporarily absent from work but having jobs, and unemployment.*
  13. ***Not in the labor force** is persons aged 15 years and over, but not classified in the labor force, and are still attending school or housekeeping or carrying out other activities other than personal activities.*
  14. ***Working** is economic activity conducted by a person and intended to earn income by doing work or helping to do work at least*

pendapatan atau keuntungan dan lamanya bekerja paling sedikit 1 jam secara terus menerus dalam seminggu yang lalu (termasuk pekerja keluarga tanpa upah yang membantu dalam suatu usaha/kegiatan ekonomi).

*one hour continuously during the reference week (including unpaid family worker/s for any economic activity).*

15. **Punya pekerjaan tetapi sementara tidak bekerja** adalah keadaan dari seseorang yang mempunyai pekerjaan tetapi selama seminggu yang lalu sementara tidak bekerja karena berbagai sebab, seperti: sakit, cuti, menunggu panen, mogok dan sebagainya.

15. **Temporarily absent from work, but having job:** *an activity done by a person who had a job, but was temporarily absent from work for some reasons during the survey week, i.e: sick, on leave, waiting for harvest season, on strike etc.*

16. **Penganggur**, terdiri dari: mereka yang tidak punya pekerjaan dan mencari pekerjaan, Mereka yang tidak punya pekerjaan dan mempersiapkan usaha, Mereka yang tidak punya pekerjaan dan tidak mencari pekerjaan, karena merasa tidak mungkin mendapat pekerjaan, mereka yang sudah punya pekerjaan tetapi belum mulai kerja.

16. **Unemployment**, which consist of *person without work but looking for work, person without work but in the process of establishing new business, person without work who are not looking for work because they do not expect to find work, Person who have made arrangements to start work on a date subsequent to the reference period (future starts).*

17. **Tingkat Partisipasi Angkatan Kerja (TPAK)** adalah persentase jumlah angkatan kerja terhadap penduduk usia kerja.

17. **Labor Force Participation Rate (TPAK)** *is the percentage of the total labor force over the total of working age population.*

18. **Tingkat Pengangguran** adalah

18. **Unemployment Rate** *is the*

## POPULATION AND EMPLOYMENT

persentase jumlah pengangguran terhadap jumlah angkatan kerja.

*percentage of the total unemployment over the total of labor force.*

19. **Jumlah jam kerja seluruhnya** adalah jumlah jam kerja yang digunakan untuk bekerja (tidak termasuk jam kerja istirahat resmi dan jam kerja yang digunakan untuk hal-hal di luar pekerjaan).

19. **Total working hours** is the total hours spent by an employee to perform all jobs (excluding the time used for other activities which are not classified as work).

20. **Lapangan usaha** adalah bidang kegiatan dari pekerjaan/tempat bekerja di mana seseorang bekerja. Klasifikasi lapangan usaha mengikuti Klasifikasi Baku Lapangan Usaha Indonesia (KBLI) dalam 1 digit.

20. **Industry** is field of a person's activity or establishment. The classification of industries follows the Indonesia Standard Industrial Classification (KBLI) in one digit.

21. **Status pekerjaan** adalah kedudukan seseorang dalam unit usaha/kegiatan dalam melakukan pekerjaan.

21. **Employment status** is the status of a person at his place of work or establishment where he was employed.

22. **Berusaha sendiri tanpa dibantu orang lain** adalah bekerja atau berusaha dengan menanggung risiko secara ekonomis, yaitu dengan tidak kembalinya ongkos produksi yang telah dikeluarkan dalam rangka usahanya tersebut, serta tidak menggunakan pekerja dibayar maupun pekerja tak dibayar, termasuk yang sifat pekerjaannya memerlukan teknologi atau keahlian khusus.

22. **Own-account worker** is a person who works at his own risk without assisted by paid per mount worker or unpaid worker include technical job or skill job.

23. **Berusaha dibantu buruh tidak tetap/buruh tidak dibayar** adalah bekerja atau berusaha atas risiko sendiri, dan menggunakan buruh/pekerja tak dibayar dan atau buruh/pekerja tidak tetap.
23. *Employer assisted by temporary workers/unpaid worker is a person who works at his own risk and assisted by temporary worker/unpaid worker.*
24. **Berusaha dibantu buruh tetap/buruh dibayar** adalah berusaha atas risiko sendiri dan mempekerjakan paling sedikit satu orang buruh/pekerja tetap yang dibayar.
24. *Employer assisted by permanent workers/paid workers is a person who does his business at her/his own risk at least one assisted by paid permanent worker.*
25. **Buruh/karyawan/pegawai** adalah seseorang yang bekerja pada orang lain atau instansi/kantor/perusahaan secara tetap dengan menerima upah/gaji baik berupa uang maupun barang. Buruh yang tidak mempunyai majikan tetap, tidak digolongkan sebagai buruh/karyawan, tetapi sebagai pekerja bebas. Seseorang dianggap memiliki majikan tetap jika memiliki 1 (satu) majikan (orang/rumah tangga) yang sama dalam sebulan terakhir, khusus pada sektor bangunan batasannya tiga bulan. Apabila majikannya instansi/lembaga, boleh lebih dari satu.
25. *Employee is a person who work permanently for other people or institution/office/company and gains some money/cash or goods as wage/salary. Labor who have no permanent employer is not categorized as a laborer/worker/employee but casual worker. A laborers in general is considered to have a permanent employer if he has the same employer during the past month, particularly for building construction sector is 3 months. If the employer is an institution, more than 1 (one) employer is allowed.*
26. **Pekerja bebas** adalah seseorang yang bekerja pada orang
26. *Casual employee is a person who does not work permanently for*

## POPULATION AND EMPLOYMENT

lain/majikan/institusi yang tidak tetap (lebih dari 1 majikan dalam sebulan terakhir) di usaha pertanian baik berupa usaha rumah tangga maupun bukan usaha rumah tangga, ataupun di non-pertanian atas dasar balas jasa dengan menerima upah atau imbalan baik berupa uang maupun barang, dan baik dengan sistem pembayaran harian maupun borongan.

*other people/employer/ institution (more than 1 employer during the last 1 month) in agricultural sector, either home industry or not home industry, or in non-agricultural sector based on remuneration paid with money or goods, and based on daily or contact payment system.*

27. **Pekerja tak dibayar** adalah seseorang yang bekerja membantu usaha untuk memperoleh penghasilan/keuntungan yang dilakukan oleh salah seorang anggota rumah tangga atau bukan anggota rumah tangga tanpa mendapat upah/gaji baik berupa uang maupun barang.

27. **Unpaid worker** is a person who intended to work without pay, either with money or good, in an establishment run by other members of the family, relative or neighbour.

**ULASAN****DESCRIPTION****Kependudukan**

Data penduduk tahun 2017 yang disajikan pada bab ini adalah angka estimasi penduduk yang dihitung berdasarkan proyeksi penduduk. Jumlah penduduk Kabupaten Mamuju Tengah pada tahun 2017 adalah 127.601 jiwa yang terdiri atas 65.827 laki-laki dan 61.774 perempuan. Pada periode yang sama, diperkirakan terdapat sekitar 28.821 rumah tangga dengan rata-rata banyaknya anggota rumah tangga sekitar 4,43 orang.

Pada 2017, kepadatan penduduk Kabupaten Mamuju Tengah mencapai 41,15 jiwa per km<sup>2</sup>. Kecamatan dengan tingkat kepadatan penduduk tertinggi adalah Kecamatan Pangale dengan kepadatan penduduk 139,15 jiwa per km<sup>2</sup>. Rasio jenis kelamin penduduk Kabupaten Mamuju Tengah di atas 100. Ini berarti jumlah penduduk laki-laki di Kabupaten Mamuju Tengah lebih banyak dari pada jumlah penduduk perempuan. Semua kecamatan memiliki angka rasio jenis kelamin di atas 100.

**Ketenagakerjaan**

Tenaga kerja adalah sebuah modal bagi pembangunan suatu bangsa. Jumlah dan komposisi tenaga kerja akan terus mengalami perubahan seiring

**Population**

*The 2017 population data presented in this chapter are the estimation figure which were calculated based on population projection. Total population of Mamuju Tengah Regency in 2017 was 127,601 persons which consisted of 65,827 male and 61,774 female. In the same period, total household was around 28,821 with the average of household member was 4.43 people per household.*

*In 2017, population density of Mamuju Tengah Regency reached 41.15 people per square kilometer. The most densely subdistrict in Mamuju Tengah Regency was Pangale Subdistrict with 139.15 people per square kilometer. Sex ratio of Mamuju Tengah Regency population was more than 100. This means that the number of males in Mamuju Tengah was greater than the number of females. All of subdistrict had sex ratio more than 100.*

**Employment**

*Man power is a capital in the development of a nation. Total number and the composition of man power will change parallel with demographic*

## POPULATION AND EMPLOYMENT

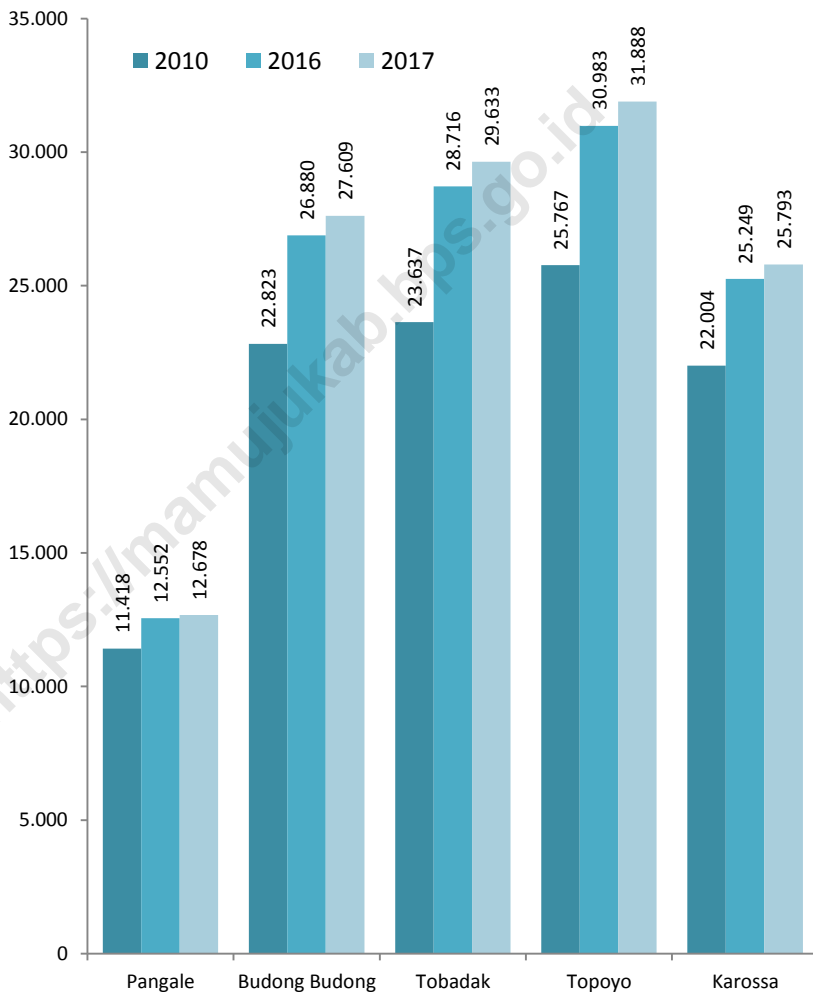
dengan berlangsungnya proses demografi. Pada tahun 2017 di Kabupaten Mamuju Tengah terdapat 87.471 penduduk usia kerja. Bagian dari tenaga kerja yang aktif dalam kegiatan ekonomi disebut angkatan kerja. Tingkat Partisipasi Angkatan Kerja (TPAK) Kabupaten Mamuju Tengah pada tahun 2017 sebesar 74,98 persen. Sedangkan Tingkat Pengangguran Terbuka pada tahun 2017 sebesar 2,78 persen.

Pada Tabel 3.2.1 menunjukkan bahwa penduduk yang memiliki kegiatan bekerja seminggu yang lalu pada tahun 2017 mencapai 63.760 orang atau 97,22 persen terhadap jumlah angkatan kerja. Sementara penduduk yang sedang mencari pekerjaan masih sekitar 1.825 orang. Jika dilihat dari latar belakang pendidikan yang tertinggi yang ditamatkan, 46.168 penduduk yang bekerja memiliki latar belakang pendidikan SMP ke bawah.

*process. In 2017 the total number of the manpower in Mamuju Tengah Regency accounted for 87,471 persons. Manpower who economically active is called labor force. Labor Force Participation Rates (LFPRs) of Mamuju Regency in 2017 was 74.98 percent. Meanwhile, the Open Unemployment Rate (OUR) in 2017 was 2.78 percent.*

*Table 3.2.1 shows that population aged 15 years and over who worked during the previous week in 2017 reached 63,760 people or 97.22 percent of labor force. Meanwhile, around 1,825 people aged 15 years and over who were looking for job. Based on educational background, population aged 15 years and over worked during the previous week who have attained Junior High School and under is around 46,168 people.*

**Gambar 5** Jumlah Penduduk Menurut Kecamatan di Kabupaten Mamuju Tengah 2010, 2016, dan 2017  
**Picture** Population by Subdistrict in Mamuju Tengah Regency, 2010, 2016, and 2017

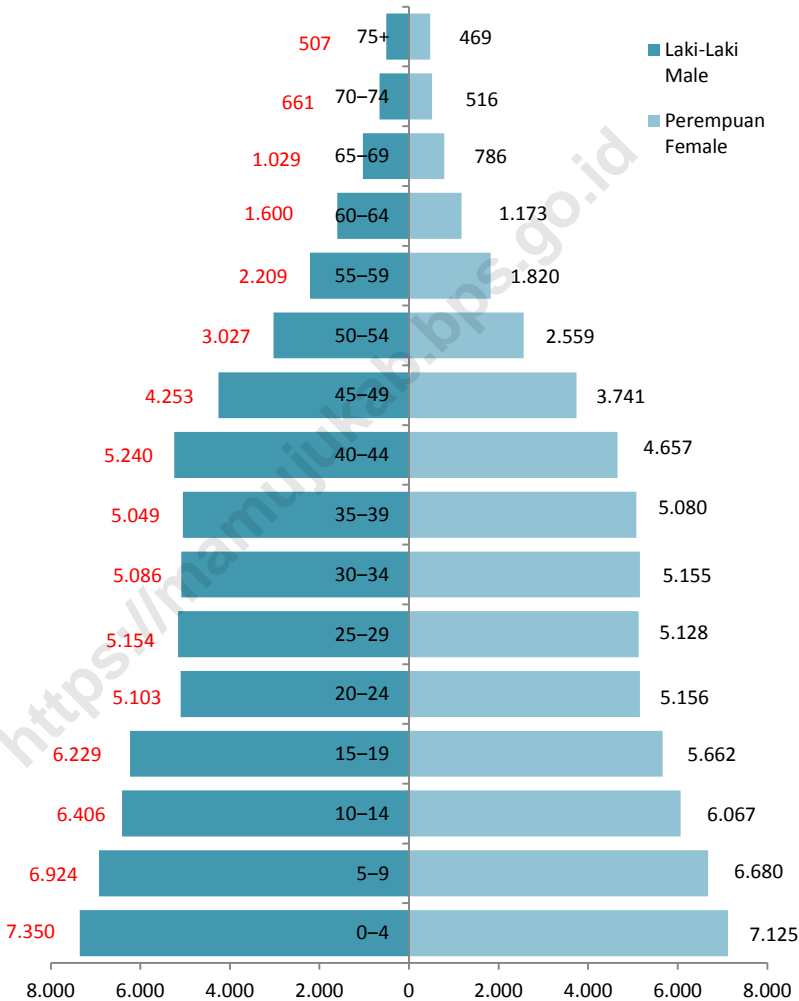


Catatan/Note: <sup>1</sup>Hasil Sensus Penduduk (SP)2010/Result of 2010 Population Census

Sumber/Source: Proyeksi Penduduk Indonesia 2010–2035/Indonesia Population Projection 2010–2035



**Gambar 6** Piramida Penduduk di Kabupaten Mamuju Tengah, 2017  
**Picture** Population Pyramid in Mamuju Tengah Regency, 2017



Sumber/Source: Proyeksi Penduduk Indonesia 2010–2035/Indonesia Population Projection 2010–2035

3.1 KEPENDUDUKAN/*POPULATION*

**Tabel 3.1.1 Jumlah Penduduk dan Laju Pertumbuhan Penduduk Menurut Kecamatan di Kabupaten Mamuju Tengah 2010, 2016, dan 2017**  
***Population and Population Growth Rate by Subdistrict in Mamuju Tengah Regency, 2010, 2016, and 2017***

Kecamatan <i>Subdistrict</i>	Jumlah Penduduk <i>Population</i>			Laju Pertumbuhan Penduduk per Tahun <i>Annual Population Growth Rate (%)</i>	
	2010 <sup>1</sup>	2016	2017	2010-2017	2016-2017
(1)	(2)	(3)	(4)	(5)	(6)
Pangale	11 418	12 552	12 678	1,49	1,00
Budong Budong	22 823	26 880	27 609	2,72	2,71
Tobadak	23 637	28 716	29 633	3,24	3,19
Topoyo	25 767	30 983	31 888	3,05	2,92
Karossa	22 004	25 249	25 793	2,27	2,15
<b>Mamuju Tengah</b>	<b>105 649</b>	<b>124 380</b>	<b>127 601</b>	<b>2,70</b>	<b>2,59</b>

Catatan/Note: <sup>1</sup>Hasil Sensus Penduduk (SP)2010/Result of 2010 Population Census

Sumber/Source: Proyeksi Penduduk Indonesia 2010–2035/Indonesia Population Projection 2010–2035

**Tabel 3.1.2 Jumlah Penduduk dan Rasio Jenis Kelamin Menurut Kecamatan di Kabupaten Mamuju Tengah, 2017**  
**Population and Sex Ratio by Subdistrict in Mamuju Tengah Regency, 2017**

Kecamatan Subdistrict	Jenis Kelamin Sex			Rasio Jenis Kelamin Sex Ratio
	Laki-Laki Male	Perempuan Female	Jumlah Total	
(1)	(2)	(3)	(4)	(5)
Pangale	6 390	6 288	12 678	101,62
Budong Budong	14 120	13 489	27 609	104,68
Tobadak	15 601	14 032	29 633	111,18
Topoyo	16 463	15 425	31 888	106,73
Karossa	13 253	12 540	25 793	105,69
<b>Mamuju Tengah</b>	<b>65 827</b>	<b>61 774</b>	<b>127 601</b>	<b>106,56</b>

Sumber/Source: Proyeksi Penduduk Indonesia 2010–2035/Indonesia Population Projection 2010–2035

**Tabel 3.1.3** Distribusi dan Kepadatan Penduduk Menurut Kecamatan di Kabupaten Mamuju Tengah, 2017  
*Population Distribution and Density by Subdistrict in Mamuju Tengah Regency, 2017*

Kecamatan Subdistrict	Persentase Penduduk Percentage of Total Population	Kepadatan Penduduk per km <sup>2</sup> Population Density per sq.km
(1)	(2)	(3)
Pangale	9,94	139,15
Budong Budong	21,64	110,58
Tobadak	23,22	42,34
Topoyo	24,99	36,04
Karossa	20,21	21,94
<b>Mamuju Tengah</b>	<b>100,00</b>	<b>41,15</b>

Sumber/Source: Diolah dari Proyeksi Penduduk Indonesia 2010–2035/Calculated from Indonesia Population Projection 2010–2035

**Tabel 3.1.4 Jumlah Penduduk Menurut Kelompok Umur dan Jenis Kelamin di Kabupaten Mamuju Tengah, 2017**  
**Population by Age Group and Sex in Mamuju Tengah Regency, 2017**

Kelompok Umur <i>Age Group</i>	Jenis Kelamin/Sex		
	Laki-Laki <i>Male</i>	Perempuan <i>Female</i>	Jumlah <i>Total</i>
(1)	(2)	(3)	(4)
0-4	7 350	7 125	14 475
5-9	6 924	6 680	13 604
10-14	6 406	6 067	12 473
15-19	6 229	5 662	11 891
20-24	5 103	5 156	10 259
25-29	5 154	5 128	10 282
30-34	5 086	5 155	10 241
35-39	5 049	5 080	10 129
40-44	5 240	4 657	9 897
45-49	4 253	3 741	7 994
50-54	3 027	2 559	5 586
55-59	2 209	1 820	4 029
60-64	1 600	1 173	2 773
65-69	1 029	786	1 815
70-74	661	516	1 177
75+	507	469	976
<b>Jumlah/Total</b>	<b>65 827</b>	<b>61 774</b>	<b>127 601</b>

Sumber/Source: Proyeksi Penduduk Indonesia 2010-2035/Indonesia Population Projection 2010-2035

**Tabel 3.1.5 Jumlah Rumah Tangga dan Rata-Rata Anggota Rumah Tangga Menurut Kecamatan di Kabupaten Mamuju Tengah, 2017**  
***Number of Households and Average Household Member by Subdistrict in Mamuju Tengah Regency, 2017***

<b>Kecamatan Subdistrict</b>	<b>Rumah Tangga Household</b>	<b>Rata-Rata Anggota Rumah Tangga Average Household Member</b>
(1)	(2)	(3)
Pangale	3 345	3,79
Budong Budong	6 178	4,47
Tobadak	6 605	4,49
Topoyo	7 121	4,48
Karossa	5 572	4,63
<b>Mamuju Tengah</b>	<b>28 821</b>	<b>4,43</b>

Sumber/Source: Proyeksi Penduduk Indonesia 2010–2035/Indonesia Population Projection 2010–2035

3.2 KETENAGAKERJAAN/*EMPLOYMENT*

**Tabel 3.2.1** Jumlah Penduduk Berumur 15 Tahun Keatas Menurut Jenis Kegiatan Selama Seminggu yang Lalu dan Jenis Kelamin di Kabupaten Mamuju Tengah, 2017  
*Population Aged 15 Years and Over by Type of Activity During The Previous Week and Sex in Mamuju Tengah Regency, 2017*

Kegiatan Utama <i>Main Activity</i>	Jenis Kelamin/Sex		
	Laki-laki <i>Male</i>	Perempuan <i>Female</i>	Jumlah <i>Total</i>
(1)	(2)	(3)	(4)
<b>Angkatan Kerja/<i>Economically Active</i></b>	<b>43 379</b>	<b>22 206</b>	<b>65 585</b>
Bekerja/ <i>Working</i>	42 071	21 689	63 760
Pengangguran Terbuka/ <i>Unemployment</i>	1 308	517	1 825
<b>Bukan Angkatan Kerja <i>Economically Inactive</i></b>	<b>1 957</b>	<b>19 929</b>	<b>21 886</b>
Sekolah/ <i>Attending School</i>	0	1034	1 034
Mengurus Rumah Tangga/ <i>Housekeeping</i>	1 107	18 690	19 797
Lainnya/ <i>Others</i>	850	205	1 055
<b>Jumlah/<i>Total</i></b>	<b>45 336</b>	<b>42 135</b>	<b>87 471</b>
<b>Tingkat Partisipasi Angkatan Kerja <i>Economically Active Participation Rate</i></b>	<b>95,68</b>	<b>52,70</b>	<b>74,98</b>
<b>Tingkat Pengangguran <i>Unemployment Rate</i></b>	<b>3,02</b>	<b>2,33</b>	<b>2,78</b>

Sumber/*Source*: Survei Angkatan Kerja Nasional Agustus/*August National Labor Force Survey*

**Tabel 3.2.2** Jumlah Penduduk Berumur 15 Tahun Keatas Menurut Pendidikan Tertinggi yang Ditamatkan dan Jenis Kegiatan Selama Seminggu yang Lalu di Kabupaten Mamuju Tengah, 2017  
*Population Aged 15 Years and Over by Educational Attainment and Type of Activity During The Previous Week in Mamuju Tengah Regency, 2017*

Pendidikan Tertinggi yang Ditamatkan <i>Educational Attainment</i>	Angkatan Kerja/ <i>Economically Active</i>			Bukan Angkatan Kerja <i>Economically Inactive</i>
	Bekerja <i>Working</i>	Pengangguran Terbuka <i>Unemployment</i>	Jumlah Total	
(1)	(2)	(3)	(4)	(5)
Sekolah Menengah Pertama kebawah <i>Junior High School and lower</i>	46 168	428	46 596	18 295
Sekolah Menengah Atas/Sederajat <i>Senior High School</i>	10 817	880	11 697	3 591
Diploma keatas <i>Diploma and above</i>	6 775	517	7 292	-
<b>Jumlah/Total</b>	<b>63 760</b>	<b>1 825</b>	<b>65 585</b>	<b>21 886</b>

Sumber/Source: Survei Angkatan Kerja Nasional Agustus/August National Labor Force Survey



**Tabel 3.2.3** Jumlah Penduduk Berumur 15 Tahun Keatas yang Bekerja Selama Seminggu yang Lalu Menurut Kelompok Umur dan Jenis Kelamin di Kabupaten Mamuju Tengah, 2017  
*Population Aged 15 Years and Over Who Worked During the Previous Week by Age Group and Sex in Mamuju Tengah Regency, 2017*

Kelompok Umur <i>Age Group</i>	Jenis Kelamin/Sex		
	Laki-laki <i>Male</i>	Perempuan <i>Female</i>	Jumlah <i>Total</i>
(1)	(2)	(3)	(4)
15-19	3 936	1 034	4 970
20-24	4 804	2 585	7 389
25-29	3 080	2 585	5 665
30-34	7 432	3 619	11 051
35-39	5 708	4 639	10 347
40-44	3 666	1 203	4 869
45-49	3 280	2 005	5 285
50-54	3 268	2 807	6 075
55-59	2 448	401	2 849
60-64	2 448	401	2 849
65+	2 001	410	2 411
<b>Jumlah/Total</b>	<b>42 071</b>	<b>21 689</b>	<b>63 760</b>

Sumber/Source: Survei Angkatan Kerja Nasional Agustus/August National Labor Force Survey

**Tabel 3.2.4 Jumlah Penduduk Berumur 15 Tahun Ke Atas yang Bekerja Selama Seminggu yang Lalu Menurut Lapangan Pekerjaan Utama dan Jenis Kelamin di Kabupaten Mamuju Tengah, 2017**  
***Population Aged 15 Years and Over Who Worked During the Previous Week by Main Industry and Sex in Mamuju Tengah Regency, 2017***

Lapangan Pekerjaan Utama <sup>1</sup> <i>Main Industry</i> <sup>1</sup>	Jenis Kelamin/Sex		
	Laki-laki <i>Male</i>	Perempuan <i>Female</i>	Jumlah <i>Total</i>
(1)	(2)	(3)	(4)
1	30 536	11 644	42 180
2	2 047	401	2 448
3	4 370	4 305	8 675
4	3 388	4 822	8 210
5	1 730	517	2 247
<b>Jumlah/Total</b>	<b>42 071</b>	<b>21 689</b>	<b>63 760</b>

Keterangan/Note: <sup>1</sup> 1. Pertanian, Kehutanan, Perburuan, dan Perikanan/*Agriculture, Forestry, Hunting, and Fisheries*  
 2. Industri Pengolahan/*Manufacturing Industry*  
 3. Perdagangan Besar, Eceran, Rumah Makan, dan Hotel/*Wholesale Trade, Retail Trade, Restaurants, and Hotels*  
 4. Jasa Kemasyarakatan, Sosial, dan Perorangan/*Community, Social, and Personal Services*  
 5. Lainnya (Pertambangan dan Penggalian; Listrik, Gas, dan Air; Bangunan; Angkutan, Pergudangan, dan Komunikasi; Keuangan, Asuransi, Usaha Persewaan Bangunan, Tanah, dan Jasa Perusahaan)/*Other (Mining and Quarrying; Electricity, Gas, and Water; Construction; Transportation, Warehousing, and Communication; Financial, Insurance, Real Estate, and Business Services and Business Service)*

Sumber/Source: Survei Angkatan Kerja Nasional Agustus/August National Labor Force Survey

**Tabel 3.2.5** Jumlah Penduduk Berumur 15 Tahun Ke Atas yang Bekerja Selama Seminggu yang Lalu Menurut Jumlah Jam Kerja Seluruhnya dan Jenis Kelamin di Kabupaten Mamuju Tengah, 2017  
*Population Aged 15 Years and Over Who Worked During the Previous Week by Total Working Hours and Sex in Mamuju Tengah Regency, 2017*

Jumlah Jam Kerja Seluruhnya (jam) <i>Total Working Hours (hours)</i>	Jenis Kelamin/Sex		
	Laki-laki <i>Male</i>	Perempuan <i>Female</i>	Jumlah <i>Total</i>
(1)	(2)	(3)	(4)
0 <sup>1</sup>	1 248	1 034	2 282
1-14	4 193	5 414	9 607
15-34	16 655	8 779	25 434
1-34	20 848	14 193	35 041
35+	19 975	6 462	26 437
<b>Jumlah/Total</b>	<b>42 071</b>	<b>21 689</b>	<b>63 760</b>

Keterangan/Note: <sup>1</sup> Sementara tidak bekerja/Temporarily out of work

Sumber/Source: Survei Angkatan Kerja Nasional Agustus/August National Labor Force Survey

**Tabel 3.2.6** Jumlah Penduduk Berumur 15 Tahun Ke Atas yang Bekerja Selama Seminggu yang Lalu Menurut Status Pekerjaan Utama dan Jenis Kelamin di Kabupaten Mamuju Tengah, 2017  
**Population Aged 15 Years and Over Who Worked During the Previous Week by Main Employment Status and Sex in Mamuju Tengah Regency, 2017**

Status Pekerjaan Utama <i>Main Employment Status</i>	Jenis Kelamin/Sex		
	Laki-laki <i>Male</i>	Perempuan <i>Female</i>	Jumlah <i>Total</i>
(1)	(2)	(3)	(4)
Berusaha sendiri <i>Own account worker</i>	4 678	2 353	7 031
Berusaha dibantu buruh tidak tetap/buruh tak dibayar <i>Employer assisted by temporary worker/unpaid worker</i>	13 281	3 672	16 953
Berusaha dibantu buruh tetap/buruh dibayar <i>Employer assisted by permanent worker/paid worker</i>	2 936	0	2 936
Buruh/Karyawan/Pegawai <i>Regular employee</i>	10 278	6 257	16 535
Pekerja bebas pertanian <i>Casual employee in Agriculture</i>	1 730	0	1 730
Pekerja bebas non pertanian <i>Casual employee not in Agriculture</i>	880	0	880
Pekerja keluarga/tak dibayar <i>Family worker/unpaid worker</i>	8 288	9 407	17 695
<b>Jumlah/Total</b>	<b>42 071</b>	<b>21 689</b>	<b>63 760</b>

Sumber/Source: Survei Angkatan Kerja Nasional Agustus/August National Labor Force Survey

POPULATION AND EMPLOYMENT

**Tabel 3.2.7 Jumlah Pencari Kerja Terdaftar Menurut Tingkat Pendidikan Tertinggi yang Ditamatkan dan Jenis Kelamin di Kabupaten Mamuju Tengah, 2017**  
**Number of Registered Job Applicants by Educational Attainment and Sex in Mamuju Tengah Regency, 2017**

Pendidikan Tertinggi yang Ditamatkan <i>Educational Attainment</i>	Jenis Kelamin/Sex		
	Laki-laki <i>Male</i>	Perempuan <i>Female</i>	Jumlah <i>Total</i>
(1)	(2)	(3)	(4)
Tidak/Belum Pernah Sekolah <i>No Schooling</i>	0	0	0
Tidak/Belum Tamat SD <i>Not Yet Completed Primary School</i>	2	0	2
Sekolah Dasar/ <i>Primary School</i>	7	0	7
Sekolah Menengah Pertama <i>Junior High School</i>	3	0	3
Sekolah Menengah Atas <i>Senior High School</i>	17	10	27
Sekolah Menengah Atas Kejuruan/ <i>Vacational Senior High School</i>	32	4	36
Diploma I/II/III/Akademi <i>Diploma I/II/III/Academy</i>	2	73	75
Universitas/ <i>University</i>	26	11	37
<b>Jumlah/Total</b>	<b>89</b>	<b>98</b>	<b>187</b>

Sumber/Source: Dinas Transmigrasi Kabupaten Mamuju Tengah/Transmigration Office of Mamuju Tengah Regency

# SOSIAL

## Social

Bab  
Chapter

# 4

### Angka Partisipasi Murni Menurut Jenjang Pendidikan di Kabupaten Mamuju Tengah, 2017

*Net Enrolment by Education Level in Mamuju Tengah Regency, 2017*



### Jumlah Fasilitas Kesehatan di Kabupaten Mamuju Tengah, 2017

*Number of Health Facilities in Mamuju Tengah Regency, 2017*



Sumber/Source: Survei Sosial Ekonomi Nasional Kor, Maret 2017/National Socio Economic Survey kor, March 2017; Dinas Kesehatan Kab Mamuju Tengah /Health Office of Mamuju Tengah Regency



## PENJELASAN TEKNIS

1. **Tidak/belum pernah sekolah** adalah mereka yang tidak pernah atau belum pernah terdaftar dan tidak pernah atau belum pernah aktif mengikuti pendidikan di suatu jenjang pendidikan formal. Termasuk juga yang tamat/belum tamat taman kanak-kanak tetapi tidak melanjutkan ke sekolah dasar.
2. **Masih bersekolah** adalah mereka yang terdaftar dan aktif mengikuti pendidikan formal dan nonformal (Paket A, B, atau C), baik pendidikan dasar, menengah maupun pendidikan tinggi. Bagi mahasiswa yang sedang cuti dianggap masih bersekolah.
3. **Tidak bersekolah lagi** adalah mereka yang pernah terdaftar dan aktif mengikuti pendidikan di suatu jenjang pendidikan formal dan nonformal (Paket A, B, atau C), tetapi pada saat pencacahan tidak lagi terdaftar dan tidak aktif mengikuti pendidikan.
4. **Angka Partisipasi Kasar (APK)** adalah proporsi penduduk yang masih bersekolah pada suatu jenjang pendidikan tertentu terhadap jumlah penduduk

## TECHNICAL NOTES

1. **Not/never attending school** is someone who has never attended or never been registered in a formal education, such as primary, secondary, and tertiary education. Those who just completed kindergarten are considered as never attended school.
2. **Attending school** is someone who is currently attending primary, secondary, or tertiary education, including package A, package B, or package C. College student who postpones his/her study is considered as attending school.
3. **Not attending school anymore** is someone who had enrolled and participated in formal and non-formal education in the past including package A, package B, or package C, but currently does not attend school.
4. **Gross Enrolment Ratio (GER)** is the proportion of population who are still in school at a specific education level of the population at the age group that corresponds to



## SOCIAL

kelompok umur yang sesuai dengan jenjang pendidikan tersebut.

5. **Angka Partisipasi Murni (APM)** adalah proporsi penduduk pada kelompok umur jenjang pendidikan tertentu yang masih bersekolah pada jenjang pendidikan yang sesuai dengan kelompok umurnya terhadap penduduk kelompok umur tersebut.

6. **Rasio murid-guru** adalah perbandingan antara jumlah murid terhadap jumlah guru.

7. **Jalur Pendidikan di Indonesia** terdiri atas 1) pendidikan formal, 2) pendidikan nonformal, dan 3) pendidikan informal yang ketiganya dapat saling melengkapi dan memperkaya (Undang-Undang No. 20 Tahun 2013 tentang Sistem Pendidikan Nasional).

8. **Jenjang Pendidikan Formal** terdiri atas pendidikan dasar, pendidikan menengah, dan pendidikan tinggi. Jenis pendidikan yang diajarkan mencakup pendidikan umum, kejuruan, akademik, profesi, vokasi, keagamaan, dan khusus.

a. Pendidikan Dasar berbentuk

*the education level.*

5. **Net Enrollment Rate (NER)** is the proportion of the population at the specific age group of education level who are studying in education level that corresponds to that age group of the population at the age group.

6. **The student-teacher ratio** is the ratio between the number of pupils against teachers.

7. **The Education System in Indonesia** consists of 1) a formal education, 2) non-formal education, and 3) informal education that all three can be complementary and enriching (Law No. 20 Year 2013 about The National Education System).

8. **The Formal Education Level** consists of primary education, secondary education, and high education. The kind of education that taught consists of general education, vocational, academic, professional, religious, and specific education.

a. *The Primary Education consists*

Sekolah Dasar (SD) dan Madrasah Ibtidaiyah (MI) atau bentuk lain yang sederajat serta Sekolah Menengah Pertama (SMP) dan Madrasah Tsanawiyah (MTs), atau bentuk lain yang sederajat.

- b. Pendidikan Menengah berbentuk Sekolah Menengah Atas (SMA), Madrasah Aliyah (MA), Sekolah Menengah Kejuruan (SMK), dan Madrasah Aliyah Kejuruan (MAK), atau bentuk lain yang sederajat.
- c. Pendidikan Tinggi merupakan jenjang pendidikan setelah pendidikan menengah yang mencakup program pendidikan diploma, sarjana, magister, spesialis, dan doktor yang diselenggarakan oleh perguruan tinggi. Perguruan tinggi dapat berbentuk akademi, politeknik, sekolah tinggi, institut, atau universitas.

9. **Rumah Sakit** adalah tempat pemeriksaan dan perawatan kesehatan, biasanya berada di bawah pengawasan dokter/tenaga medis, yang melayani penderita yang sakit untuk berobat rawat jalan atau rawat inap.

10. **Rumah Sakit Bersalin** adalah rumah

*of Elementary School and Islamic Elementary School or other equivalent forms and Junior High School and MTs, or other equivalent forms.*

- b. *The Secondary Education consists of the senior high school, MA, Vocational School, and Vocational Madrasah Aliyah, or other equivalent forms.*
- c. *The High Education consists of the education level after the secondary education that consists of diplomas, bachelor, master, specialist, and doctoral degrees that are held by the college. The colleges can be academy, polytechnic, high school, institute, or university.*

9. **Hospital** is a place for health check, usually controlled/supervised by doctors/medical personnel to serve the ill patients to get outpatient or inpatient treatment services.

10. **Maternity Hospital** is a specialized

sakit khusus untuk persalinan, dilengkapi pelayanan spesialis pemeriksaan kehamilan, persalinan, rawat inap dan rawat jalan ibu dan anak yang berada di bawah pengawasan dokter spesialis kandungan.

*hospital for childbirth, has specialist inspection service to pregnancy, childbirth, hospitalization and outpatient for mothers and children that is under the supervision of an obstetrician.*

11. **Puskesmas (Pusat Kesehatan Masyarakat)** adalah unit pelaksana teknis dinas kesehatan kabupaten/kota yang mempunyai fungsi utama sebagai penyelenggara pelayanan kesehatan tingkat pertama. Wilayah kerja puskesmas maksimal adalah satu kecamatan dan untuk dapat menjangkau wilayah kerjanya, puskesmas mempunyai jaringan pelayanan yang meliputi unit Puskesmas Pembantu (Pustu), unit Puskesmas Keliling (Puskel), dan unit bidan desa/komunitas (Peraturan Menteri Kesehatan RI No. 75 Tahun 2016 Tentang Pusat Kesehatan Masyarakat).

11. **Public Health Center** is technical implementation unit of regency health department that have the primary function as a first-level health care providers. The working area standard of public health center is one district and to reach their working areas, public health centers have a service network covering subsidiary of public health center, mobile public health center units, and midwife units (Regulation of the Minister of Health of Indonesia Number 75 Year 2016 about Public Health Center).

12. **Imunisasi** adalah memasukkan kuman atau racun penyakit tertentu yang sudah dilemahkan (vaksin) ke dalam tubuh dengan cara disuntik atau diminum (diteteskan dalam mulut) dengan maksud agar terjadi kekebalan tubuh terhadap penyakit tersebut.

12. **Immunization** is putting enervated microbe of a certain disease into human body by injection or drinking (dropping into mouth) to make the body immune to that disease.

13. **BCG (*Bacillus Calmette Guerin*)** merupakan vaksinasi untuk mencegah penyakit TBC, diberikan pada bayi baru lahir atau anak, dengan suntikan pada kulit pangkal lengan atas. Bekas suntikan kemudian akan membentuk tonjolan kecil jaringan parut pada kulit lengan atas. Suntikan BCG diberikan kepada anak sebanyak 1 kali.
14. **DPT (*Difteri, Pertusis, Tetanus*)** merupakan vaksin untuk mencegah penyakit Difteri, Pertusis, dan Tetanus yang diberikan pada bayi berumur 3 bulan ke atas, dengan suntikan pada paha, diulang 1 bulan dan 2 bulan kemudian, sehingga suntikan imunisasi DPT lengkap pada balita berjumlah 3 kali (kadang-kadang selang waktu antar suntikan bisa lebih dari 1 bulan).
15. **Peristiwa tindak pidana yang dilaporkan** ialah setiap peristiwa yang diterima kepolisian dari laporan masyarakat, atau peristiwa dimana pelakunya tertangkap tangan oleh kepolisian.
16. **Jumlah tindak pidana** menggambarkan jumlah kasus tindak pidana yang terjadi pada
13. **BCG (*Bacillus Calmette Guerin*)** is a vaccine to prevent TBC disease, given to newborns or children, by injection at the base of the skin of the upper arm. Injection site will form little bumps of scar tissue in the skin of the upper arm. BCG injections given to children 1 times.
14. **DPT (*Diphtheria, Pertussis, Tetanus*)** is a vaccine to prevent the diphtheria, pertussis, and tetanus disease, given to infants aged 3 months and above, with a shot in the thigh, repeated one month and two months later, so that the complete DPT immunization shots at toddler totaling 3 times (sometimes the time interval between injections can be more than 1 month).
15. **Reported crime incidence** includes all criminal cases reported and received by police office, and all crimes caught by police.
16. **Crime total** refers to the number of criminal cases occurring during a given period.

kurun waktu tertentu.

**17. Persentase penyelesaian tindak pidana**

$$= \frac{\text{Jumlah tindak pidana yang diselesaikan}}{\text{Jumlah peristiwa tindak pidana yang dilaporkan}} \times 100\%$$

Persentase penyelesaian peristiwa tindak pidana menyatakan persentase penyelesaian tindak pidana oleh polisi.

**17. Crime clearance rate**

$$= \frac{\text{Number of cleared criminal cases}}{\text{Number of reported criminal cases}} \times 100\%$$

*Crime clearance rate refers to percentage of crime clearance by police.*

18. Untuk mengukur kemiskinan, BPS menggunakan konsep kemampuan memenuhi kebutuhan dasar (*basic needs approach*). Dengan pendekatan ini, kemiskinan dipandang sebagai ketidakmampuan dari sisi ekonomi untuk memenuhi kebutuhan dasar makanan dan bukan makanan yang diukur dari sisi pengeluaran. Metode yang digunakan adalah menghitung Garis Kemiskinan (GK), yang terdiri dari dua komponen yaitu Garis Kemiskinan Makanan (GKM) dan Garis Kemiskinan Non-Makanan (GKNM). Penghitungan Garis Kemiskinan dilakukan secara terpisah untuk daerah perkotaan dan pedesaan.

18. *To measure poverty, BPS-Statistics Indonesia has used the concept of basic needs approach. Therefore, poverty is viewed as economic inability to fulfill food and non-food basic needs which are measured by consumption/expenditure. The method used is calculating poverty line, which consists of two components that are Food Poverty Line (FPL) and Non-Food Poverty Line (NFPL). The poverty line was calculated separately for urban and rural areas.*

19. **Penduduk miskin** adalah penduduk yang memiliki rata-rata pengeluaran

19. **Poor People** is a person whose expenditure per capita per month is

per kapita per bulan di bawah Garis Kemiskinan.

*below the poverty line is considered to be poor.*

**20. Garis Kemiskinan Makanan (GKM)**

merupakan nilai pengeluaran kebutuhan minimum makanan yang disetarakan dengan 2.100 kkalori per kapita per hari. Garis Kemiskinan Non-Makanan (GKNM) adalah kebutuhan minimum untuk perumahan, sandang, pendidikan, kesehatan, dan kebutuhan dasar lainnya.

**20. *The Food Poverty Line*** refers to the

*daily minimum requirement of 2,100 kcal per capita per day. The Non-Food Poverty Line refers to the minimum requirement for household necessities for clothing, education, health, and other basic individual needs.*

**ULASAN****DESCRIPTION****Pendidikan**

Salah satu faktor utama keberhasilan pembangunan di suatu daerah adalah tersedianya cukup sumber daya manusia (SDM) yang berkualitas. Partisipasi penduduk bersekolah disajikan berdasarkan persentase penduduk berumur 7-24 tahun yang tidak/belum pernah bersekolah, masih bersekolah, dan tidak bersekolah lagi. Secara umum, persentase penduduk berumur 7-24 tahun yang tidak/belum pernah sekolah sebesar 0,97 persen. Apabila dibandingkan menurut jenis kelamin, persentase penduduk laki-laki yang tidak/belum pernah sekolah lebih banyak dari persentase penduduk perempuan, yaitu 1,47 persen berbanding 0,44 persen.

Ketersediaan fasilitas pendidikan akan sangat menunjang dalam meningkatkan mutu pendidikan. Tabel 4.1.3 sampai dengan Tabel 4.1.10 memuat data tentang jumlah murid, sekolah, dan guru dari tingkat Taman Kanak-Kanak sampai sekolah menengah (SMA dan SMK) dan Madrasah Aliyah, yang bersumber dari Dinas Pendidikan Kabupaten Mamuju Tengah dan Kementerian Agama Kabupaten Mamuju Tengah.

**Education**

*The quality of human resources is one of the important factor in supporting the success of a regional development. The school participation rate of the population was shown by percentage of the population aged 7-24 years who never school or no school, still in school, and no school anymore. Overall, part of the population aged 7-24 years who didn't go or hasn't gone to school was 0.97 percent. Comparing between male and female, percentage of male population aged 7-24 years who didn't go or hasn't gone to school was more than that of the female population, i.e., 1.47 percent of male and 0.44 percent of female.*

*The availability of education facility play an important role in the improvement of education. Table 4.1.3 to Table 4.1.10 present the number of students, schools, and teacher from kindergarten to Senior High School (General or Vocational High School) and Madrasah Aliyah obtained from the Education Office of Mamuju Tengah Regency and Religious Affairs Ministry of Mamuju Tengah Regency.*

### **Kesehatan**

Pembangunan bidang kesehatan meliputi seluruh siklus atau tahapan kehidupan manusia. Bila pembangunan kesehatan berhasil dengan baik maka terjadi peningkatan kesejahteraan. Ketersediaan sarana kesehatan akan sangat menunjang peningkatan kualitas kesehatan masyarakat. Pada tahun 2017 terdapat 1 rumah sakit, 10 puskesmas, 42 puskesmas pembantu, 32 poskesdes, dan 146 posyandu di Kabupaten Mamuju Tengah. Sedangkan jumlah tenaga kesehatan dapat dilihat pada Tabel 4.2.2.

Salah satu upaya untuk menekan laju pertumbuhan penduduk adalah melalui program Keluarga Berencana (KB). Pada tahun 2017, jumlah klinik KB mencapai 12 klinik. Jumlah peserta KB aktif mencapai 12.205 peserta atau 60,44 persen jika dibandingkan jumlah pasangan usia subur.

### **Agama**

Pada tahun 2017, jumlah tempat peribadatan seperti masjid, mushola, gereja protestan, gereja katolik, pura, dan vihara di Kabupaten Mamuju Tengah masing-masing sebanyak 240, 125, 77, 23, 33, dan 1 buah. Persentase penduduk menurut agama yang dianut

### **Health**

*Health development comprises all stages or life cycles of human life. The improvement in health development will give impact to the increasing of the society welfare. The availability of health facility will support the improvement public health quality. In 2017, there were a hospital, 10 public health center, 42 subsidiary public health center, 23 village health post, and 146 integrated health service post in Mamuju Tengah Regency. Meanwhile, the number of health workers number can be seen in Table 4.2.2.*

*Another way in attempts to reduce population growth rate could be done through family planning program (KB). In 2017, the number KB clinics reached 12 clinics. Number of family planning participant reached 12,205 participant or 60.44 percent if compared to eligible couples.*

### **Religion**

*In 2017, the number of worship facilities in Mamuju Tengah Regency such as mosque, mushola, protestant church, catholic church, temple, and vihara were 240, 125, 77, 23, 33, and 1 places respectively. Percentage of population specified by religion can be*



dapat dilihat pada Tabel 4.3.1

Pada tahun 2017 jama'ah haji yang diberangkatkan ke Tanah Suci sebanyak 161 orang. Ditinjau menurut kecamatan, jumlah jamaah haji paling banyak berasal dari Kecamatan Topoyo.

### **Kriminalitas**

Selama tahun 2015-2017, Jumlah kasus pidana yang dilaporkan mengalami fluktuasi. Jumlah kasus pidana yang dilaporkan pada tahun 2017 mencapai 82 tindak pidana atau menurun 4,65 persen dibandingkan tahun 2016. Sedangkan persentase penyelesaian tindak pidana pada tahun 2017 mencapai 52,44 persen.

### **Kemiskinan**

Besar kecilnya jumlah penduduk miskin sangat dipengaruhi oleh garis kemiskinan, karena penduduk miskin adalah penduduk yang memiliki rata-rata pengeluaran per kapita per bulan di bawah garis kemiskinan. Pada tahun 2017, garis kemiskinan sebesar Rp226.559 per kapita per bulan. Sedangkan, jumlah penduduk miskin mencapai 8,82 ribu orang atau 6,95 persen dari seluruh penduduk.

*seen in Table 4.3.1.*

*In 2017, the number of Hajj Pilgrims who departed to Holyland Mecca was 161 persons. According to subdistrict, the biggest number of hajj pilgrims came from Topoyo Subdistrict.*

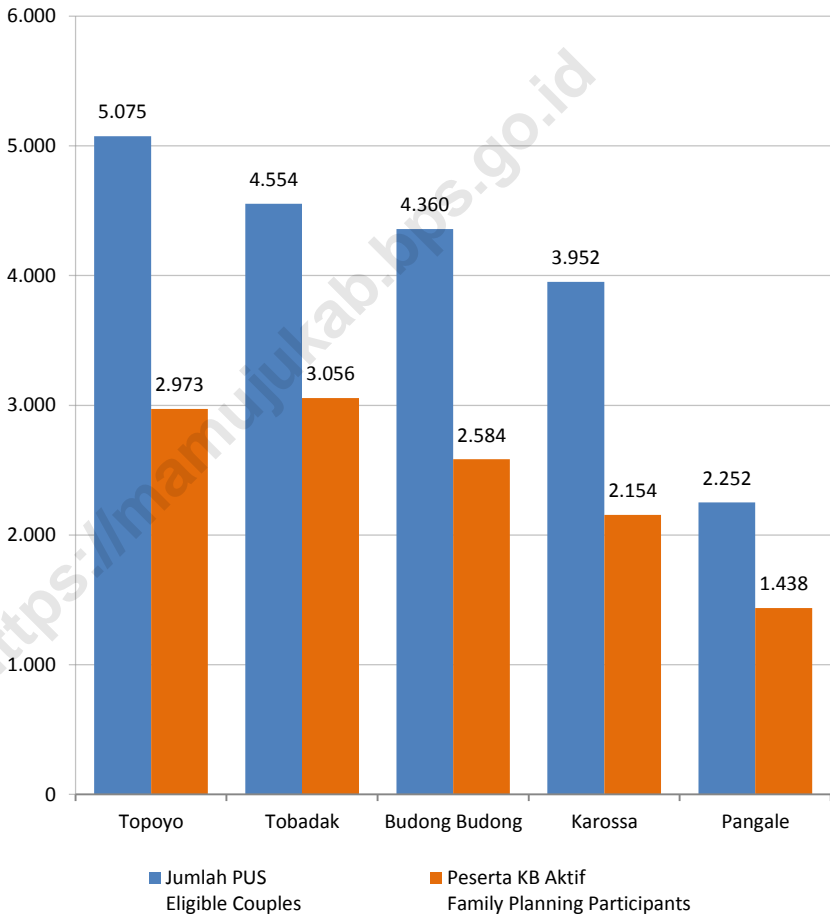
### **Crime**

*During 2015-2017, the number of reported criminal cases fluctuated. The number of criminal cases reported in 2017 reached 82 criminal cases or decreased 4.65 percent compared to 2016. While the percentage of crime clearance rate in 2017 reached 52.44 percent.*

### **Poverty**

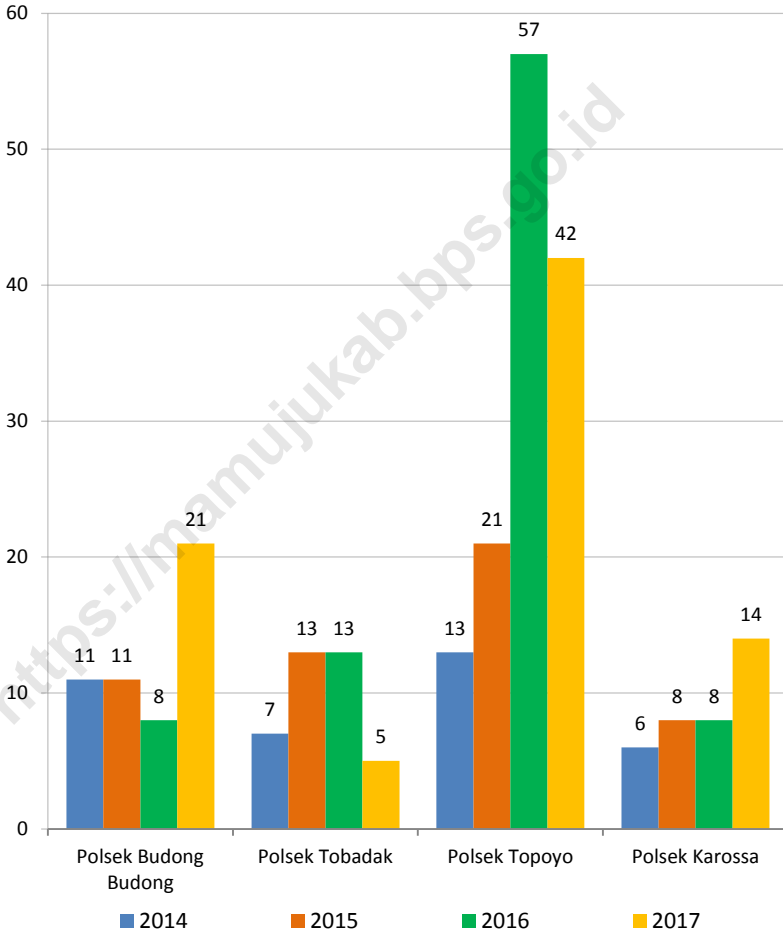
*The number of poor people is strongly influenced by the poverty line, because a person whose expenditure per month per capita is below poverty line is considered to be poor. In 2017, the poverty line were 226,559 rupiahs per capita per month. Meanwhile, the number of poor people reached 8.82 thousands people or 6.95 percent of the total population.*

**Gambar 7** Jumlah Pasangan Usia Subur dan Peserta KB Aktif Menurut Kecamatan di Kabupaten Mamuju Tengah, 2017  
**Picture** Number of Eligible Couples and Family Planning Participants by Subdistrict in Mamuju Tengah Regency, 2017



Sumber/Source: Dinas Pengendalian Penduduk, Keluarga Berencana, Pemberdayaan Perempuan dan Perlindungan Anak Kabupaten Mamuju Tengah/Population Controlling, Family Planning, Woman Empowerment and Child Protection Office of Mamuju Tengah Regency

**Gambar 8** Jumlah Tindak Pidana Menurut Kepolisian Sektor di Kabupaten Mamuju Tengah, 2014–2017  
*Picture* **Number of Reported Criminal Cases by Sector Police in Mamuju Tengah Regency, 2014–2017**



Sumber/Source: Kepolisian Resort Kabupaten Mamuju/Resort Policement of Mamuju Regency

#### 4.1 PENDIDIKAN/*EDUCATION*

**Tabel 4.1.1** Persentase Penduduk Usia 7–24 Tahun Menurut Jenis Kelamin, Kelompok Umur Sekolah, dan Partisipasi Sekolah di Kabupaten Mamuju Tengah, 2017  
*Percentage of Population Aged 7-24 Years by Sex, Age Group, and School Participation in Mamuju Tengah Regency, 2017*

Jenis Kelamin dan Kelompok Umur Sekolah <i>Sex and School Age Group</i>	Partisipasi Sekolah/ <i>School Participation</i>		
	Tidak/Belum Pernah Sekolah <i>Not/Never Attending School</i>	Masih Sekolah <i>Attending School</i>	Tidak Sekolah Lagi <i>Not Attending School Anymore</i>
(1)	(2)	(3)	(4)
<b>Laki-Laki/<i>Male</i></b>			
7–12	2,34	96,37	1,29
13–15	2,77	95,76	1,47
16–18	0,00	45,08	54,92
19–24	0,00	13,44	86,56
<b>7–24</b>	<b>1,47</b>	<b>66,47</b>	<b>32,06</b>
<b>Perempuan/<i>Female</i></b>			
7–12	1,13	98,87	0,00
13–15	0,00	98,98	1,02
16–18	0,00	68,46	31,54
19–24	0,00	16,77	83,23
<b>7–24</b>	<b>0,44</b>	<b>69,64</b>	<b>29,92</b>
<b>Laki-Laki+Perempuan/<i>Male+Female</i></b>			
7–12	1,73	97,62	0,64
13–15	1,62	97,09	1,28
16–18	0,00	56,89	43,11
19–24	0,00	15,15	84,85
<b>7–24</b>	<b>0,97</b>	<b>68,02</b>	<b>31,01</b>

Sumber/*Source*: Survei Sosial Ekonomi Nasional Kor, Maret 2016/*National Socio Economic Survey kor, March 2017*

**Tabel 4.1.2 Angka Partisipasi Murni (APM) dan Angka Partisipasi Kasar (APK) Menurut Jenjang Pendidikan di Kabupaten Mamuju Tengah, 2017**  
***Net Enrolment Rate and Gross Enrolment Rate by Educational Level in Mamuju Tengah Regency, 2017***

<b>Jenjang Pendidikan</b> <b><i>Educational Level</i></b>	<b>APM</b> <b><i>Net Enrollment Rate</i></b>	<b>APK</b> <b><i>Gross Enrollment Rate</i></b>
(1)	(2)	(3)
SD/MI <i>Elementary School</i>	94,35	106,80
SMP/MTs <i>Junior High School</i>	72,48	85,28
SMA/SMK/MA <i>Senior High School</i>	46,78	75,03

Sumber/Source: Survei Sosial Ekonomi Nasional Kor, Maret 2016/*National Socio Economic Survey kor, March 2017*

**Tabel 4.1.3** Jumlah Sekolah, Murid, Guru, dan Rasio Murid-Guru Taman Kanak-Kanak Swasta (TK) Menurut Kecamatan di Kabupaten Mamuju Tengah, 2017  
**Number of Schools, Pupils, Teachers, and Pupil-Teacher Ratio of Private Kindergarten by Subdistrict in Mamuju Tengah Regency, 2017**

Kecamatan Subdistrict	Sekolah Schools	Murid Pupils	Guru Teachers	Rasio Murid- Guru Pupil- Teacher Ratio
(1)	(2)	(3)	(4)	(5)
Pangale	16	470	45	10,44
Budong Budong	25	590	83	7,11
Tobadak	22	712	78	9,13
Topoyo	26	973	70	13,90
Karossa	19	713	56	12,73
<b>Mamuju Tengah</b>	<b>108</b>	<b>3 458</b>	<b>332</b>	<b>10,42</b>

Sumber/Source: Dinas Pendidikan Kabupaten Mamuju Tengah/Education Office of Mamuju Tengah Regency

**Tabel 4.1.4** Jumlah Sekolah, Murid, Guru, dan Rasio Murid-Guru Sekolah Dasar Negeri (SD) Menurut Kecamatan di Kabupaten Mamuju Tengah, 2017  
*Number of Schools, Pupils, Teachers, and Pupil-Teacher Ratio of Public Primary Schools by Subdistrict in Mamuju Tengah Regency, 2017*

Kecamatan Subdistrict	Sekolah Schools	Murid Pupils	Guru Teachers	Rasio Murid- Guru Pupil- Teacher Ratio
(1)	(2)	(3)	(4)	(5)
Pangale	17	1 491	116	12,85
Budong Budong	25	3 355	236	14,22
Tobadak	20	3 404	234	14,55
Topoyo	27	2 960	274	10,80
Karossa	27	3 351	227	14,76
<b>Mamuju Tengah</b>	<b>116</b>	<b>14 561</b>	<b>1 087</b>	<b>13,40</b>

Sumber/Source: Dinas Pendidikan Kabupaten Mamuju Tengah/Education Office of Mamuju Tengah Regency

**Tabel 4.1.5** Jumlah Sekolah, Murid, Guru, dan Rasio Murid-Guru Madrasah Ibtidaiyah Swasta Menurut Kecamatan di Kabupaten Mamuju Tengah, 2017  
**Number of Schools, Pupils, Teachers, and Pupil-Teacher Ratio of Private Madrasah Ibtidaiyah by Subdistrict in Mamuju Tengah Regency, 2017**

Kecamatan Subdistrict	Sekolah Schools	Murid Pupils	Guru Teachers	Rasio Murid- Guru Pupil- Teacher Ratio
(1)	(2)	(3)	(4)	(5)
Pangale	-	-	-	-
Budong Budong	2	199	19	10,47
Tobadak	1	123	11	11,18
Topoyo	5	522	55	9,49
Karossa	2	199	16	12,44
<b>Mamuju Tengah</b>	<b>10</b>	<b>1 043</b>	<b>101</b>	<b>10,33</b>

Sumber/Source: Kementerian Agama Kabupaten Mamuju Tengah/Religious Affairs Ministry of Mamuju Tengah Regency



**Tabel 4.1.6** Jumlah Sekolah, Murid, Guru, dan Rasio Murid-Guru Sekolah Menengah Pertama Negeri (SMP) Menurut Kecamatan di Kabupaten Mamuju Tengah, 2017  
*Number of Schools, Pupils, Teachers, and Pupil-Teacher Ratio of Public Junior High Schools by Subdistrict in Mamuju Tengah Regency, 2017*

Kecamatan Subdistrict	Sekolah Schools	Murid Pupils	Guru Teachers	Rasio Murid- Guru Pupil-Teacher Ratio
(1)	(2)	(3)	(4)	(5)
Pangale	3	509	47	10,83
Budong Budong	7	1187	104	11,41
Tobadak	6	1049	97	10,81
Topoyo	11	1298	120	10,82
Karossa	8	1299	103	12,61
<b>Mamuju Tengah</b>	<b>35</b>	<b>5342</b>	<b>471</b>	<b>11,34</b>

Sumber/Source: Dinas Pendidikan Kabupaten Mamuju Tengah/Education Office of Mamuju Tengah Regency

**Tabel 4.1.7** Jumlah Sekolah, Murid, Guru, dan Rasio Murid-Guru Madrasah Tsanawiyah Swasta Menurut Kecamatan di Kabupaten Mamuju Tengah, 2017  
**Number of Schools, Pupils, Teachers, and Pupil-Teacher Ratio of Private Madrasah Tsanawiyah by Subdistrict in Mamuju Tengah Regency, 2017**

Kecamatan Subdistrict	Sekolah Schools	Murid Pupils	Guru Teachers	Rasio Murid- Guru Pupil- Teacher Ratio
(1)	(2)	(3)	(4)	(5)
Pangale	2	167	24	6,96
Budong-budong	5	461	51	9,04
Tobadak	1	79	18	4,39
Topoyo	6	549	75	7,32
Karossa	5	361	50	7,22
<b>Mamuju Tengah</b>	<b>19</b>	<b>1 617</b>	<b>218</b>	<b>7,42</b>

Sumber/Source: Kementerian Agama Kabupaten Mamuju Tengah/Religious Affairs Ministry of Mamuju Tengah Regency

**Tabel 4.1.8** Jumlah Sekolah, Murid, Guru, dan Rasio Murid-Guru Sekolah Menengah Atas Negeri (SMA) Menurut Kecamatan di Kabupaten Mamuju Tengah, 2017  
*Number of Schools, Pupils, Teachers, and Pupil-Teacher Ratio of Public Senior High Schools by Subdistrict in Mamuju Tengah Regency, 2017*

Kecamatan Subdistrict	Sekolah Schools	Murid Pupils	Guru Teachers	Rasio Murid- Guru Pupil- Teacher Ratio
(1)	(2)	(3)	(4)	(5)
Pangale	1	300	31	9,68
Budong Budong	3	603	71	8,49
Tobadak	2	672	44	15,27
Topoyo	2	787	52	15,13
Karossa	2	501	34	14,74
<b>Mamuju Tengah</b>	<b>10</b>	<b>2 863</b>	<b>232</b>	<b>12,34</b>

Sumber/Source: Data dikutip dari <http://dapo.dikdasmen.kemdikbud.go.id> kondisi Juli 2018, Kementerian Pendidikan dan Kebudayaan/Data cited from <http://dapo.dikdasmen.kemdikbud.go.id> on July 2018, Ministry of Educations and Culture

**Tabel 4.1.9** Jumlah Sekolah, Murid, Guru, dan Rasio Murid-Guru Madrasah Aliyah Swasta Menurut Kecamatan di Kabupaten Mamuju Tengah, 2017  
**Number of Schools, Pupils, Teachers, and Pupil-Teacher Ratio of Private Madrasah Aliyah by Subdistrict in Mamuju Tengah Regency, 2017**

Kecamatan Subdistrict	Sekolah Schools	Murid Pupils	Guru Teachers	Rasio Murid- Guru Pupil- Teacher Ratio
(1)	(2)	(3)	(4)	(5)
Pangale	2	113	23	4,91
Budong Budong	3	210	20	10,50
Tobadak	1	67	17	3,94
Topoyo	5	271	62	4,37
Karossa	3	167	36	4,64
<b>Mamuju Tengah</b>	<b>14</b>	<b>828</b>	<b>158</b>	<b>5,24</b>

Sumber/Source: Kementerian Agama Kabupaten Mamuju Tengah/Religious Affairs Ministry of Mamuju Tengah Regency

**Tabel 4.1.10 Jumlah Sekolah, Murid, Guru, dan Rasio Murid-Guru Sekolah Menengah Kejuruan Negeri (SMK) Menurut Kecamatan di Kabupaten Mamuju Tengah, 2017**  
***Number of Schools, Pupils, Teachers, and Pupil-Teacher Ratio of Public Senior Vocational High Schools by Subdistrict in Mamuju Tengah Regency, 2017***

Kecamatan Subdistrict	Sekolah Schools	Murid Pupils	Guru Teachers	Rasio Murid- Guru Pupil- Teacher Ratio
(1)	(2)	(3)	(4)	(5)
Pangale	-	-	-	-
Budong Budong	1	71	12	5,92
Tobadak	1	238	28	8,50
Topoyo	1	427	33	12,94
Karossa	1	259	20	12,95
<b>Mamuju Tengah</b>	<b>4</b>	<b>995</b>	<b>93</b>	<b>10,70</b>

Sumber/Source: Data dikutip dari <http://dapo.dikdasmen.kemdikbud.go.id> kondisi Juli 2018, Kementerian Pendidikan dan Kebudayaan/Data cited from <http://dapo.dikdasmen.kemdikbud.go.id> on July 2018, Ministry of Educations and Culture

**Tabel 4.1.11 Jumlah Sekolah, Murid, Guru, dan Rasio Murid-Guru Sekolah Menengah Kejuruan Swasta (SMK) Menurut Kecamatan di Kabupaten Mamuju Tengah, 2017**  
***Number of Schools, Pupils, Teachers, and Pupil-Teacher Ratio of Private Senior Vocational High Schools by Subdistrict in Mamuju Tengah Regency, 2017***

Kecamatan Subdistrict	Sekolah Schools	Murid Pupils	Guru Teachers	Rasio Murid- Guru Pupil- Teacher Ratio
(1)	(2)	(3)	(4)	(5)
Pangale	3	120	15	8,00
Budong Budong	2	143	12	11,92
Tobadak	-	-	-	-
Topoyo	4	258	23	11,22
Karossa	1	37	2	18,50
<b>Mamuju Tengah</b>	<b>10</b>	<b>558</b>	<b>52</b>	<b>10,73</b>

Sumber/Source: Data dikutip dari <http://dapo.dikdasmen.kemdikbud.go.id> kondisi Juli 2018, Kementerian Pendidikan dan Kebudayaan/Data cited from <http://dapo.dikdasmen.kemdikbud.go.id> on July 2018, Ministry of Educations and Culture

## 4.2 KESEHATAN/HEALTH

**Tabel 4.2.1** Jumlah Fasilitas Kesehatan Menurut Kecamatan di Kabupaten Mamuju Tengah, 2017  
*Number of Health Facilities by Subdistrict in Mamuju Tengah Regency, 2017*

Kecamatan Subdistrict	Rumah Sakit Hospital	Rumah Bersalin Maternity Hospital	Puskesmas Public Health Center	Puskesmas Pembantu Subsidiary Public Health Center	Poskesdes Village Health Center	Posyandu Maternal & Child Health Center
(1)	(2)	(3)	(4)	(5)	(6)	(7)
Pangale	-	-	2	5	6	28
Budong Budong	-	-	2	10	5	36
Tobadak	1	-	2	6	6	17
Topoyo	-	-	2	11	7	32
Karossa	-	-	2	10	8	33
<b>Mamuju Tengah</b>	<b>1</b>	<b>-</b>	<b>10</b>	<b>42</b>	<b>32</b>	<b>146</b>

Sumber/Source: Dinas Kesehatan Kabupaten Mamuju Tengah/Health Office of Mamuju Tengah Regency

**Tabel 4.2.2** Jumlah Tenaga Kesehatan Menurut Kecamatan di Kabupaten Mamuju Tengah, 2017  
**Table** *Number of Health Personnel by Subdistrict in Mamuju Tengah Regency, 2017*

Kecamatan Subdistrict	Tenaga Kesehatan/Health Personnel				
	Tenaga Medis Medical Personnel	Tenaga Keperawatan Nursing Personnel	Tenaga Kebidanan Midwifery Personnel	Tenaga Kefarmasian Pharmacy Personnel	Tenaga Kesehatan Lainnya Other Health Personnel
(1)	(2)	(3)	(4)	(5)	(6)
Pangale	1	11	40	1	3
Budong Budong	4	13	19	1	3
Tobadak	1	24	21	4	5
Topoyo	1	15	17	2	3
Karossa	4	16	18	4	6
<b>Mamuju Tengah</b>	<b>11</b>	<b>79</b>	<b>115</b>	<b>12</b>	<b>20</b>

Sumber/Source: Dinas Kesehatan Kabupaten Mamuju Tengah/Health Office of Mamuju Tengah Regency



**Tabel 4.2.3 Jumlah Dokter Spesialis, Dokter Umum, dan Dokter Gigi Menurut Sarana Pelayanan Kesehatan di Kabupaten Mamuju Tengah, 2017**  
***Number of Specialist Doctor, General Doctor, and Dentist by Type of Health Facility in Mamuju Tengah Regency, 2017***

<b>Kecamatan Subdistrict</b>	<b>Dokter Spesialis Specialist Doctor</b>	<b>Dokter Umum General Doctor</b>	<b>Dokter Gigi Dentist</b>
(1)	(2)	(3)	(4)
Puskesmas Pembantu <i>Subsidiary Public Health Center</i>	-	-	-
Puskesmas/ <i>Public Health Center</i>	-	9	6
Instalasi Farmasi/ <i>Pharmacy Instalation</i>	-	-	-
Labkesda/ <i>Regional Health Laboratory</i>	-	-	-
Institusi Diknakes/Diklat/Politeknik	-	-	-
Rumah Sakit/ <i>Hospital</i>	-	7	1
Dinas Kesehatan/ <i>Health Office</i>	-	1	-
<b>Jumlah/Total</b>	-	<b>17</b>	<b>7</b>

Sumber/Source: Dinas Kesehatan Kabupaten Mamuju Tengah/*Health Office of Mamuju Tengah Regency*

**Tabel 4.2.4 Jumlah Kelahiran Menurut Penolong Kelahiran di Kabupaten Mamuju Tengah, 2017**  
**Number of Birth by Birth Attendance in Mamuju Tengah Regency, 2017**

Tahun Years	Tenaga Kesehatan Health Personnel	Non Tenaga Kesehatan Non Health Personnel	Jumlah Total	Persentase Tenaga Kesehatan Percentage of Health Personnel
(1)	(2)	(3)	(4)	(5)
2014	2 405	124	2 529	95,10
2015	2 195	123	2 318	94,69
2016	2 420	76	2 496	96,96
2017	2 421	84	2 505	96,65

Sumber/Source: Dinas Kesehatan Kabupaten Mamuju Tengah/Health Office of Mamuju Tengah Regency

**Tabel 4.2.5** Jumlah Balita Yang Pernah Mendapat Imunisasi Menurut Kecamatan dan Jenis Imunisasi di Kabupaten Mamuju Tengah, 2017  
**Number of Children Under Five Years Who Had Immunization by Subdistrict and Type of Immunization in Mamuju Tengah Regency, 2017**

Kecamatan Subdistrict	BCG BCG	DPT/DPT			Campak Measles
		1	2	3	
(1)	(2)	(3)	(4)	(5)	(6)
Pangale	284	281	284	281	463
Budong Budong	575	590	592	561	591
Tobadak	546	590	608	593	603
Topoyo	728	721	724	741	682
Karossa	529	547	556	548	533
<b>Mamuju Tengah</b>	<b>2 662</b>	<b>2 729</b>	<b>2 764</b>	<b>2 724</b>	<b>2 872</b>

Lanjutan Tabel 4.2.5/ *Continued Tabel 4.2.5*

Kecamatan <i>Subdistrict</i>	Polio <i>Polio</i>				Hepatitis B <i>Hepatitis B</i>		
	1	2	3	4	1	2	3
(1)	(7)	(8)	(9)	(10)	(11)	(12)	(13)
Pangale	281	183	283	287	281	284	281
Budong Budong	566	575	593	558	590	592	561
Tobadak	541	588	606	590	590	608	593
Topoyo	725	720	723	721	721	724	741
Karossa	544	572	558	53	547	556	548
<b>Mamuju Tengah</b>	<b>2 657</b>	<b>2 638</b>	<b>2 763</b>	<b>2 209</b>	<b>2 729</b>	<b>2 764</b>	<b>2 724</b>

Sumber/Source: Dinas Kesehatan Kabupaten Mamuju Tengah/Health Office of Mamuju Tengah Regency

**Tabel 4.2.6 Jumlah Kasus 10 Penyakit Terbanyak di Kabupaten Mamuju Tengah, 2017**  
**Number of Cases of the 10 Most Diseases in Mamuju Tengah Regency, 2017**

Jenis Penyakit <i>The Type of Disease</i>		Jumlah Kasus <i>Number Of Cases</i>
(1)		(2)
1.	ISPA	3 830
2.	Diare	3 079
3.	Hipertensi	1 912
4.	Gastritis	1 772
5.	Kecelakaan Ruda Paksa	1 472
6.	Infeksi Akut Saluran Pernafasan Atas	594
7.	Reumatik	444
8.	Observasi Febris	397
9.	Hipotensi	378
10.	Alergi	249

Sumber/Source: Dinas Kesehatan Kabupaten Mamuju Tengah/Health Office of Mamuju Tengah Regency

**Tabel 4.2.7** Jumlah Bayi Lahir, Bayi Berat Badan Lahir Rendah (BBLR), BBLR Dirujuk, dan Bergizi Buruk Menurut Kecamatan di Kabupaten Mamuju Tengah, 2017  
**Number of Births, Babies with Low Birth Weights (LBW), Treated LBW, and Malnutrition Cases by Subdistrict in Mamuju Tengah Regency, 2017**

Kecamatan Subdistrict	Bayi Lahir Births	BBLR/LBW		Gizi Buruk Malnutrition
		Jumlah Total	Dirujuk Treated	
(1)	(2)	(3)	(4)	(5)
Pangale	307	33	-	7
Budong Budong	538	40	-	-
Tobadak	500	40	-	-
Topoyo	650	24	-	5
Karossa	513	14	-	5
<b>Mamuju Tengah</b>	<b>2 508</b>	<b>151</b>	<b>-</b>	<b>17</b>

Sumber/Source: Dinas Kesehatan Kabupaten Mamuju Tengah/Health Office of Mamuju Tengah Regency

**Tabel 4.2.8** Jumlah Ibu Hamil, Melakukan Kunjungan K1, Melakukan Kunjungan K4, Kurang Energi Kronis (KEK), dan Mendapat Tablet Zat Besi (Fe) di Kabupaten Mamuju Tengah, 2014–2017

*Number of Pregnant Women, Those with One Visit and Four Visits of Antenatal Care, Chronic Energy Deficiency (CED), and Receiving Iron Supplement in Mamuju Tengah Regency, 2014–2017*

Tahun Years	Jumlah Ibu Hamil Pregnant Women	Melakukan Kunjungan K1 One Visit	Melakukan Kunjungan K4 Four Visits	Kurang Energi Kronis (KEK) Chronic Energy Deficiency (CED)	Mendapat Zat Besi (Fe) Receiving Iron Supplement
(1)	(2)	(3)	(4)	(5)	(6)
2014	2 713	2 678	2 261	0	2 128
2015	2 893	2 893	2 352	0	2 131
2016	2 937	2 888	2 325	333	2 297
2017	2 937	2 866	2 226	472	2 669

Sumber/Source: Dinas Kesehatan Kabupaten Mamuju Tengah/Health Office of Mamuju Tengah Regency

**Tabel 4.2.9** Jumlah Remaja Usia 15-24 Tahun yang Mendapat Penyuluhan Tentang Kesehatan Reproduksi (Kespro), HIV/AIDS, dan Keluarga Berencana (KB) Menurut Kecamatan di Kabupaten Mamuju Tengah, 2016  
**Number of Young People Aged 15 - 24 Who Had Counselling on Reproductive Health, HIV/AIDS, and Family Planning by Subdistrict in Mamuju Tengah Regency, 2016**

Kecamatan Subdistrict	Penyuluhan Kespro Reproductive Health Counselling	Penyuluhan HIV/AIDS HIV/AIDS Counselling	Penyuluhan KB Family Planning Counselling
(1)	(2)	(3)	(4)
Pangale	40	47	45
Budong Budong	69	70	69
Tobadak	103	72	136
Topoyo	169	60	280
Karossa	43	36	50
<b>Mamuju Tengah</b>	<b>424</b>	<b>285</b>	<b>580</b>

Sumber/Source: Dinas Kesehatan Kabupaten Mamuju Tengah/Health Office of Mamuju Tengah Regency



**Tabel 4.2.10 Jumlah Kasus HIV/AIDS, IMS, DBD, Diare, TBC, dan Malaria Menurut Kecamatan di Kabupaten Mamuju Tengah, 2017**  
**Number of Cases of HIV/AIDS, Sexually Transmitted Infection, Dengue Fever, Diarrhea, Tuberculosis (TB) and Malaria by Subdistrict in Mamuju Tengah Regency, 2017**

Kecamatan Subdistrict	HIV/AIDS HIV/AIDS	IMS Sexually Transmit- ed Infection	DBD Dengue Fever	Diare Diarrhea	TBC Tubercu- losis	Malaria Malaria
(1)	(2)	(3)	(4)	(5)	(6)	(7)
Pangale	-	-	-	454	21	-
Budong Budong	-	-	5	671	27	3
Tobadak	-	-	10	453	24	7
Topoyo	-	-	10	654	66	4
Karossa	-	-	1	847	27	2
<b>Mamuju Tengah</b>	-	-	<b>26</b>	<b>3 079</b>	<b>165</b>	<b>16</b>

Sumber/Source: Dinas Kesehatan Kabupaten Mamuju Tengah/Health Office of Mamuju Tengah Regency

**Tabel 4.2.11 Jumlah Klinik Keluarga Berencana (KKB) dan Pos Pelayanan Keluarga Berencana Desa (PPKBD) Menurut Kecamatan di Kabupaten Mamuju Tengah, 2017**  
***Number of Family Planning Clinics and Village Family Planning Service Units by Subdistrict in Mamuju Tengah Regency, 2017***

Kecamatan Subdistrict	KKB Family Planning Clinics	PPKBD Village Family Planning Service Units
(1)	(2)	(3)
Pangale	2	9
Budong Budong	2	11
Tobadak	3	8
Topoyo	3	15
Karossa	2	13
<b>Mamuju Tengah</b>	<b>12</b>	<b>56</b>

Sumber/Source: Dinas Pengendalian Penduduk dan Keluarga Berencana serta Pemberdayaan Perempuan dan Perlindungan Anak Kabupaten Mamuju Tengah/Population Controlling Family Planning, Woman Empowerment and Child Protection Office of Mamuju Tengah Regency

**Tabel 4.2.12 Jumlah Pasangan Usia Subur dan Peserta KB Aktif Menurut Kecamatan di Kabupaten Mamuju Tengah, 2017**  
**Number of Eligible Couples and Family Planning Participants by Subdistrict in Mamuju Tengah Regency, 2017**

Kecamatan Subdistrict	Jumlah PUS Eligible Couples	Peserta KB Aktif Family Planning Participants			
		IUD	MOW	MOP	Kondom Condom
(1)	(2)	(3)	(4)	(5)	(6)
Pangale	2 252	7	7	12	8
Budong Budong	4 360	14	17	7	6
Tobadak	4 554	26	23	2	12
Topoyo	5 075	38	12	11	24
Karossa	3 952	14	18	23	11
<b>Mamuju Tengah</b>	<b>20 193</b>	<b>99</b>	<b>77</b>	<b>55</b>	<b>61</b>

Lanjutan Tabel 4.2.12/Continued Table 4.2.12

Kecamatan <i>Subdistrict</i>	Peserta KB Aktif <i>Family Planning Participants</i>			Jumlah <i>Total</i>
	Implan <i>Implants</i>	Suntikan <i>Injection</i>	Pil <i>Pill</i>	
(1)	(7)	(8)	(9)	(10)
Pangale	211	744	449	1 438
Budong Budong	209	1 699	632	2 584
Tobadak	364	1 484	1 145	3 056
Topoyo	370	1 598	920	2 973
Karossa	215	1 183	690	2 154
<b>Mamuju Tengah</b>	<b>1 369</b>	<b>6 708</b>	<b>3 836</b>	<b>12 205</b>

Sumber/Source: Dinas Pengendalian Penduduk, Keluarga Berencana, Pemberdayaan Perempuan dan Perlindungan Anak Kabupaten Mamuju Tengah/*Population Controlling, Family Planning, Woman Empowerment and Child Protection Office of Mamuju Tengah Regency*

### 4.3 AGAMA/RELIGION

**Tabel 4.3.1** **Persentase Penduduk Menurut Kecamatan dan Agama yang Dianut di Kabupaten Mamuju Tengah, 2017**  
*Percentage of Population by Subdistrict and Religion in Mamuju Tengah Regency, 2017*

Kecamatan <i>Subdistrict</i>	Islam <i>Islam</i>	Protestan <i>Protestant</i>	Katolik <i>Catholic</i>	Hindu <i>Hindu</i>	Budha <i>Buddha</i>	Konghucu <i>Confucius</i>	Keper- cayaan <i>Beliefs</i>	Jumlah <i>Total</i>
(1)	(2)	(3)	(4)	(5)	(6)	(7)	(8)	(9)
Pangale	89,09	3,02	0,12	7,75	-	-	0,02	100,00
Budong Budong	88,04	10,12	1,22	0,31	0,27	0,01	0,03	100,00
Tobadak	60,51	25,44	7,60	6,41	0,00	0,03	0,00	100,00
Topoyo	88,21	3,70	2,00	5,78	0,26	-	0,05	100,00
Karossa	90,37	4,66	1,12	3,78	0,06	0,00	-	100,00
<b>Mamuju Tengah</b>	<b>83,19</b>	<b>9,61</b>	<b>2,57</b>	<b>4,46</b>	<b>0,14</b>	<b>0,01</b>	<b>0,02</b>	<b>100,00</b>

Sumber/Source: Dinas Kependudukan dan Pencatatan Sipil Kabupaten Mamuju Tengah/Office of Demography and Civil Administration of Mamuju Tengah Regency

**Tabel 4.3.2** Jumlah Tempat Peribadatan Menurut Kecamatan di Kabupaten Mamuju Tengah, 2017  
**Table** Number of Worship Facilities by Subdistrict in Mamuju Tengah Regency, 2017

Kecamatan Subdistrict	Masjid Mosque	Mushola Mushola	Gereja Protestan Protestant Church	Gereja Katolik Catholic Church	Pura Temple	Vihara Vihara
(1)	(2)	(3)	(4)	(5)	(6)	(7)
Pangale	49	25	6	-	9	-
Budong Budong	52	29	18	5	5	-
Tobadak	42	20	32	14	6	-
Topoyo	59	28	7	2	5	-
Karossa	38	23	14	2	8	1
<b>Mamuju Tengah</b>	<b>240</b>	<b>125</b>	<b>77</b>	<b>23</b>	<b>33</b>	<b>1</b>

Sumber/Source: Badan Perencanaan Penelitian dan Pengembangan Kab. Mamuju Tengah/Development Planning, Research of Mamuju Tengah Regency

**Tabel 4.3.3** Jumlah Jemaah Haji yang Diberangkatkan ke Tanah Suci Menurut Kecamatan di Kabupaten Mamuju Tengah, 2015–2017  
**Table** *Number of Hajj Pilgrims Departured to Holyland of Mecca by Subdistrict in Mamuju Tengah Regency, 2015–2017*

Kecamatan <i>Subdistrict</i>	2015	2016	2017
(1)	(2)	(3)	(4)
Pangale	3	1	26
Budong Budong	29	14	47
Tobadak	20	12	15
Topoyo	38	28	66
Karossa	7	2	7
<b>Mamuju Tengah</b>	<b>97</b>	<b>57</b>	<b>161</b>

Sumber/Source: Kementerian Agama Kabupaten Mamuju Tengah/Religious Affairs Ministry of Mamuju Tengah Regency

**Tabel 4.3.4 Jumlah Nikah dan Cerai Menurut Kecamatan di Kabupaten Mamuju Tengah, 2017**  
**Number of Marriages and Divorces by Subdistrict in Mamuju Tengah Regency, 2017**

<b>Kecamatan Subdistrict</b>	<b>Nikah<sup>1</sup> Marriages</b>	<b>Cerai<sup>2</sup> Divorces</b>
(1)	(2)	(3)
Pangale	78	11
Budong Budong	132	18
Tobadak	126	13
Topoyo	196	12
Karossa	179	9
<b>Mamuju Tengah</b>	<b>711</b>	<b>63</b>

Sumber/Source: <sup>1</sup> Kementerian Agama Kabupaten Mamuju Tengah dan <sup>2</sup> Pengadilan Agama Mamuju/Religious Affairs Ministry



#### 4.4 KRIMINALITAS/*CRIME*

**Tabel 4.4.1** Jumlah Tindak Pidana Menurut Kepolisian Sektor di Kabupaten Mamuju Tengah, 2014–2017  
**Table** *Number of Reported Criminal Cases by Sector Police in Mamuju Tengah Regency, 2014–2017*

Kepolisian Sektor <i>Sector Police</i>	2014	2015	2016	2017
(1)	(2)	(3)	(4)	(5)
Polsek Budong Budong	11	11	8	21
Polsek Tobadak	7	13	13	5
Polsek Topoyo	13	21	57	42
Polsek Karossa	6	8	8	14
<b>Jumlah/Total</b>	<b>37</b>	<b>53</b>	<b>86</b>	<b>82</b>

Sumber/Source: Kepolisian Resort Kabupaten Mamuju/Resort Policement of Mamuju Regency

**Tabel 2.1.3 Persentase Penyelesaian Tindak Pidana Menurut  
Kepolisian Sektor di Kabupaten Mamuju Tengah, 2014–  
2017**  
*Percentage of Crime Clearance Rate by Sector Police in  
Mamuju Tengah Regency, 2014–2017*

<b>Kepolisian Sektor Sector Police</b>	<b>2014</b>	<b>2015</b>	<b>2016</b>	<b>2017</b>
(1)	(2)	(3)	(4)	(5)
Polsek Budong Budong	63,64	45,45	87,50	19,05
Polsek Tobadak	14,29	100,00	38,46	40,00
Polsek Topoyo	69,23	85,71	78,95	61,90
Polsek Karossa	50,00	62,50	50,00	78,57
<b>Jumlah/Total</b>	<b>54,05</b>	<b>77,36</b>	<b>70,93</b>	<b>52,44</b>

Sumber/Source: Kepolisian Resort Kabupaten Mamuju/Resort Policement of Mamuju Regency

## 4.5 KEMISKINAN/POVERTY

**Tabel 4.5.1** Garis Kemiskinan dan Penduduk Miskin di Kabupaten Mamuju Tengah<sup>1</sup>, 2010–2017  
**Table** *Poverty Line and Number of Poor People in Mamuju Tengah Regency<sup>1</sup>, 2010–2017*

Tahun Year	Garis Kemiskinan Poverty Line (rupiah)	Penduduk Miskin Number of Poor People	
		Jumlah/Total (ribu orang)/ (thousand person)	Persentase Percentage
(1)	(2)	(3)	(4)
2010	158 782	27,7	8,17
2011	165 733	26,4	7,59
2012	175 907	25,6	7,11
2013	187 013	25,2	6,81
2014	195 991	25,9	6,72
2015	203 120	8,39	6,86
2016	215 769	8,43	6,83
2017	226 559	8,82	6,95

Catatan/Note: <sup>1</sup>Data 2010-2014 masih tergabung dengan Kabupaten Mamuju/The 2010-2014 data still include Mamuju Regency  
 Sumber/Source: Survei Sosial Ekonomi Nasional/National Socio Economic Survey

# PERTANIAN


*Agriculture*

Bab  
Chapter

# 5

## Tiga Populasi Ternak Tertinggi di Kabupaten Mamuju Tengah, 2017

*The Three Highest Livestock Population  
in Mamuju Tengah Regency 2017*





## PENJELASAN TEKNIS

1. **Lahan sawah** adalah lahan pertanian yang berpetak-petak dan dibatasi oleh pematang (galengan), saluran untuk menahan/ menyalurkan air, yang biasanya ditanami padi sawah tanpa memandang dari mana diperoleh atau status lahan tersebut. Lahan yang dimaksud termasuk lahan yang terdaftar di Pajak Bumi Bangunan, luran Pembangunan Daerah, lahan bengkok, lahan serobotan, lahan rawa yang ditanami padi dan lahan bekas tanaman tahunan yang telah dijadikan sawah, baik yang ditanami padi, palawija atau tanaman semusim lainnya.
2. **Tegal/Kebun** adalah lahan pertanian bukan sawah (lahan kering) yang ditanami tanaman semusim atau tahunan dan terpisah dengan halaman sekitar rumah serta penggunaannya tidak berpindah pindah.
3. **Ladang/Huma** adalah lahan pertanian bukan sawah (lahan kering) yang biasanya ditanami tanaman semusim dan penggunaannya hanya semusim atau dua musim, kemudian akan

## TECHNICAL NOTES

1. **Wetland** is agricultural land that separated by small dykes to resist water, where the main crop is usually wetland paddy without considering where it is got from or the status of the land. It includes the land that is registered at land income tax office, regional development contribution, 'bengkok' land, illegal ownership, swamps for rice cultivation, and annual crop land mark that has been used as rice field, which are both planted with paddy, secondary crops or the other seasonal crops.
2. **Dry field/Garden** is an dryland (unirrigated land) which is planted with seasonal or annual crops and separately from the yard around the house without shifting
3. **Unirrigated agricultural field /Shifting cultivation land** is dryland (unirrigated land) that usually is cultivated for seasonal crops and utilized only for one or two seasons, then it will be left

ditinggalkan bila sudah tidak subur lagi (berpindah-pindah). Kemungkinan lahan ini beberapa tahun kemudian akan dikerjakan kembali jika sudah subur.

4. **Lahan yang sementara tidak diusahakan** adalah lahan yang biasanya diusahakan tetapi untuk sementara (lebih dari 1 (satu) tahun tetapi kurang dari atau sama dengan 2 (dua) tahun) tidak diusahakan, termasuk lahan sawah yang tidak diusahakan selama lebih dari 2 (dua) tahun.

5. **Tanaman sayuran dan buah-buahan semusim**

**Tanaman sayuran semusim** adalah tanaman sumber vitamin, garam mineral dan lain-lain yang dikonsumsi dari bagian tanaman yang berupa daun, bunga, buah, dan umbinya, yang berumur kurang dari satu tahun.

**Tanaman buah-buahan semusim** adalah tanaman sumber vitamin, garam mineral, dan lain-lain yang dikonsumsi dari bagian tanaman yang berupa buah, berumur kurang dari satu tahun, tidak berbentuk pohon/rumpun tetapi menjalar dan berbatang lunak.

*when it is not fertile (shifting). Maybe, this land will be used again in a few years if it has been fertile.*

4. **Temporarily unused land** is land that is regularly used but temporarily (more than a year but less or equal than two years) is unused, it includes wetland that is not cultivated more than two years.

5. **Seasonal vegetable and fruit plants**

**Seasonal vegetable plants** are plants which are the sources of vitamin, mineral salt, etc, consumed from the part of the plant in the form of leaf, flower, fruit, and root with the age of less than one year.

**Seasonal fruit plants** are plants which are the sources of vitamin, mineral salt, etc, consumed from the part of the plant in the form of fruits. These plants are creeps with the age of less than one year.

6. **Tanaman buah-buahan dan sayuran tahunan**

**Tanaman buah-buahan tahunan** adalah tanaman sumber vitamin, garam mineral, dan lain-lain yang dikonsumsi dari bagian tanaman yang berupa buah dan merupakan tanaman tahunan.

**Tanaman sayuran tahunan** adalah tanaman sumber vitamin, garam mineral, dan lain-lain yang dikonsumsi dari bagian tanaman yang berupa daun dan atau buah yang berumur lebih dari satu tahun.

7. **Luas panen tanaman hortikultura** adalah luas tanaman sayuran, buah-buahan, biofarmaka, dan tanaman hias yang diambil hasilnya/dipanen pada periode pelaporan.

8. **Luas panen untuk tanaman sayuran** adalah luas tanaman yang dipanen sekaligus/habis/dibongkar dan luas tanaman yang dipanen berkali-kali (lebih dari satu kali)/belum habis.

**Tanaman yang dipanen sekaligus/habis/dibongkar** adalah tanaman yang sehabis panen langsung dibongkar/dicabut, terdiri dari bawang merah, bawang putih, bawang daun, kentang, kol/kubis, kembang kol, petsai/sawi, wortel,

6. **Annual fruit and vegetable plants**

**Annual fruit plants** are plants which are the sources of vitamin, contained mineral salt, etc, consumed from the part of plant in the form of fruit and more than one year of age.

**Annual vegetable plants** are plants which are the sources of vitamin, contained mineral salt, etc, consumed from the part of the plant in the form of vegetable and more than one year of age.

7. **Harvested area of horticulture** is area which vegetable, fruit, medicinal and ornamental plant of crop harvested during the period of report.

8. **Harvested area of vegetables** is area of entirely plant harvested/demolished and plant harvested several times/undemolished.

**Entirely plants harvested/demolished** are plants usually harvested once and demolished to be substituted by other plants, consisting of: shallots, garlic, leeks, potato, cabbage, cauli flower, mustard green, carrots, chinese



lobak, dan kacang merah.

**Tanaman yang dipanen berkali-kali (lebih dari satu kali)/belum habis** adalah tanaman yang pemanenannya lebih dari satu kali dan biasanya dibongkar apabila panen terakhir sudah tidak memadai lagi, terdiri dari: kacang panjang, cabe besar, cabe rawit, jamur, tomat, terung, buncis, ketimun, labu siam, kangkung, bayam, melon, semangka, dan blewah.

*radish, and red kidney beans.*

***Plants harvested several times/undemolished** are plants usually harvested more than once and demolished in the case that the last harvest was economically not profitable. They consist of : yard long beans, chili, small chili, mushroom, tomatoes, egg plant, french beans, cucumber, pumpkin/chajota, swamp cabbage, spinach, melon, watermelon, and blewah.*

9. **Produksi hortikultura** adalah hasil menurut bentuk produk dari setiap tanaman sayuran, buah-buahan, biofarmaka dan tanaman hias yang diambil berdasarkan luas yang dipanen/tanaman yang menghasilkan pada bulan/triwulan laporan.
10. Data perkebunan dan peternakan diperoleh dari Dinas Pertanian Kabupaten Mamuju Tengah.
11. Data perikanan merupakan data sekunder yang bersumber dari Dinas Kelautan dan Perikanan Kabupaten Mamuju Tengah. Data perikanan dibedakan atas data perikanan tangkap dan perikanan budidaya. Perikanan Tangkap diklasifikasikan atas penangkapan

9. ***Horticulture production** is the standard production quantity form of vegetable, fruit, medicinal and ornamental plant based on harvested area/the number of production plants reported monthly/quarterly.*
10. *Estate crops and livestock data are obtained from the Agriculture Office of Mamuju Tengah Regency.*
11. *Fishery data are secondary data obtained from Maritime Affairs and Fishery Office of Mamuju Tengah Regency. Fishery data are categorized into capture fisheries and aquaculture. Capture fisheries are further classified into marine capture fisheries and inland open*

ikan di laut dan penangkapan ikan di perairan umum. Perikanan budidaya diklasifikasikan atas jenis budidaya yaitu budidaya laut, tambak, kolam, karamba, jaring apung, dan sawah.

*water capture fisheries. Aquaculture are further classified into several types of culture: marine culture, brackish water pond, fresh water pond, cage, floating net, and fish breeding in paddy fields.*

<https://mamujukab.bps.go.id>

**ULASAN**

**DESCRIPTION**

**Tanaman Pangan**

Lahan sawah di Mamuju Tengah pada tahun 2017 seluas 11.189 hektar. Menurut jenis pengairan, luas lahan sawah terdiri atas lahan irigasi 925 hektar (8,27 persen) dan lahan non irigasi 10.264 hektar (91,73 persen). Luas lahan sawah irigasi terluas terdapat di Kecamatan Karossa yaitu 800 hektar.

Produksi padi pada tahun 2017 sebesar 92.896,40 ton. Dibandingkan dengan produksi tahun 2016, terjadi peningkatan sebesar 41.699,4 ton (81,45 persen). Peningkatan produksi terkait dengan peningkatan luas panen padi sawah menjadi 17.788,5 hektar pada tahun 2017.

Produksi jagung pada tahun 2017 sebesar 256.936,77 ton. Dibandingkan dengan produksi tahun 2016, terjadi peningkatan sebanyak 205.398,77 ton (398,54 persen). Peningkatan produksi terkait dengan peningkatan luas panen dan produktivitas jagung. Perkembangan luas panen, dan produksi untuk komoditas lain seperti kedelai, kacang tanah, kacang hijau, ubi kayu, dan ubi jalar dapat dilihat pada Tabel 5.1.3.

**Food Crops**

*In 2017, wetland area in Mamuju Tengah Regency was 11,189 hectares. According to the types of irrigation, 925 hectares irrigation (8.27 percent) and 10,264 hectares non irrigation (91.73 percent). The largest area of irrigation wetland is located in Karossa Subdistrict (800 hectares).*

*The production of paddy in 2017 was 92,896.40 tons. Compared to production in 2016, it increased by 41,699.4 tons or around 81.45 percent. It was related to the increasing of the paddy harvested area which became 17,788.5 hectare in 2017.*

*The production of maize in 2017 was 256,936.77 tons. Compared to production in 2016, it increased by 205,398.77 tons or around 398.54 percent. It was related to the increasing of the maize harvested area and productivity. The trend of harvested area and production for other commodities such as soybeans, peanut, green bean, cassava, and sweat potatoes can be seen in Table 5.1.3.*

### **Hortikultura**

Sub sektor hortikultura mencakup tanaman sayuran dan buah-buahan. Tabel 5.2.3 dan Tabel 5.2.4 menyajikan luas panen dan produksi tanaman sayuran. Pada tahun 2017, sebagian jenis tanaman sayuran di Kabupaten Mamuju Tengah mengalami penurunan produksi dibandingkan produksi tahun 2016.

Tabel 5.2.6 menyajikan data produksi tanaman buah-buahan. Pada tahun 2017, produksi komoditi buah-buahan seperti duku/langsat, durian, rambutan, dan salak mengalami penurunan dibandingkan produksi tahun 2016.

### **Perkebunan**

Tanaman perkebunan yang banyak diusahakan di Kabupaten Mamuju Tengah antara lain kelapa, kelapa sawit, dan kakao. Hasil perkebunan kelapa sawit pada tahun 2017 mencapai 106.383 ton. Produksi beberapa tanaman perkebunan lain dapat dilihat pada Tabel 5.3.2.

### **Peternakan**

Populasi ternak besar terdiri dari sapi potong, kerbau, dan kuda. Pada tahun 2017 jumlah populasi tersebut berturut-turut adalah 7.815 ekor, 136

### **Horticulture**

*The sub sector of horticulture includes vegetables and fruit plants. Table 5.2.3 and Table 5.2.4 present harvested area and production of vegetables. In 2017, some of the vegetables production in Mamuju Tengah Regency decreased if compared to 2016.*

*Table 5.2.6 presents data of fruits production. In 2017, production of duku, durian, rambutan, and salacca were decreased if compared to 2016.*

### **Estate Crops**

*Estate crops cultivated in Mamuju Tengah, were dominated by coconut, oil palm, and cocoa. The oil palm production in 2017 reached 106,383 tons. Production of some other plantation crops can be seen in Table 5.3.2.*

### **Livestock**

*The large livestock population comprises of beef cattle, buffalo, and horse. In 2017, the total population of these reached 7,815 heads, 136 heads,*

ekor, dan 33 ekor. Sedangkan, populasi ternak kecil pada tahun 2016 terdiri dari kambing (6.239 ekor), dan babi (24.237 ekor).

Populasi unggas disajikan pada tabel 5.4.3 yang terdiri dari ayam kampung, ayam petelur, ayam pedaging, dan itik pada tahun 2017 secara berturut-turut adalah 1.039.400 ekor, 3.000 ekor, 5.800 ekor, dan 27.974 ekor.

### **Perikanan**

Sektor perikanan Kabupaten Mamuju Tengah terdiri dari perikanan tangkap dan perikanan budidaya. Produksi perikanan di Kabupaten Mamuju Tengah pada tahun 2017 adalah 5.707,0 ton. Produksi tersebut terdiri dari hasil perikanan tangkap 1.173,90 ton dan perikanan budidaya sebesar 4.533,1 ton.

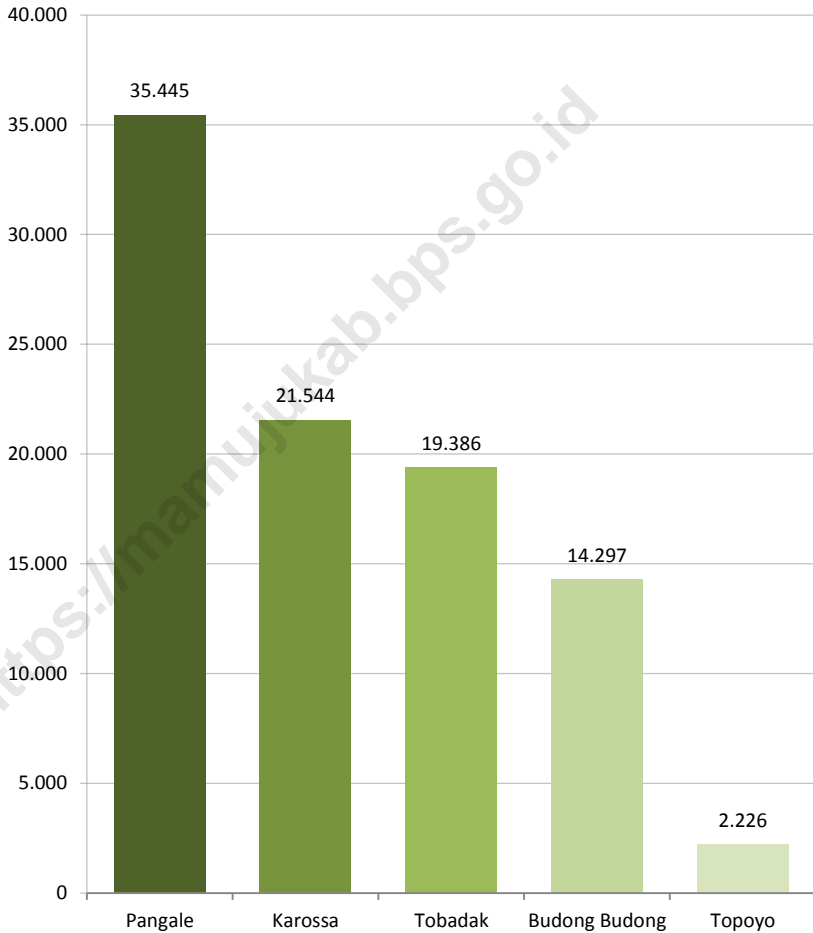
*and 33 heads respectively. Meanwhile, population of small livestock in 2016 consists of goat (6,239 heads) and pig (24,237 heads).*

*The population of poultry in 2017 shows in Table 5.4.3 as 1,039,400 native chicken, 3,000 layer, 5,800 broiler and 27,974 duck.*

### **Fishery**

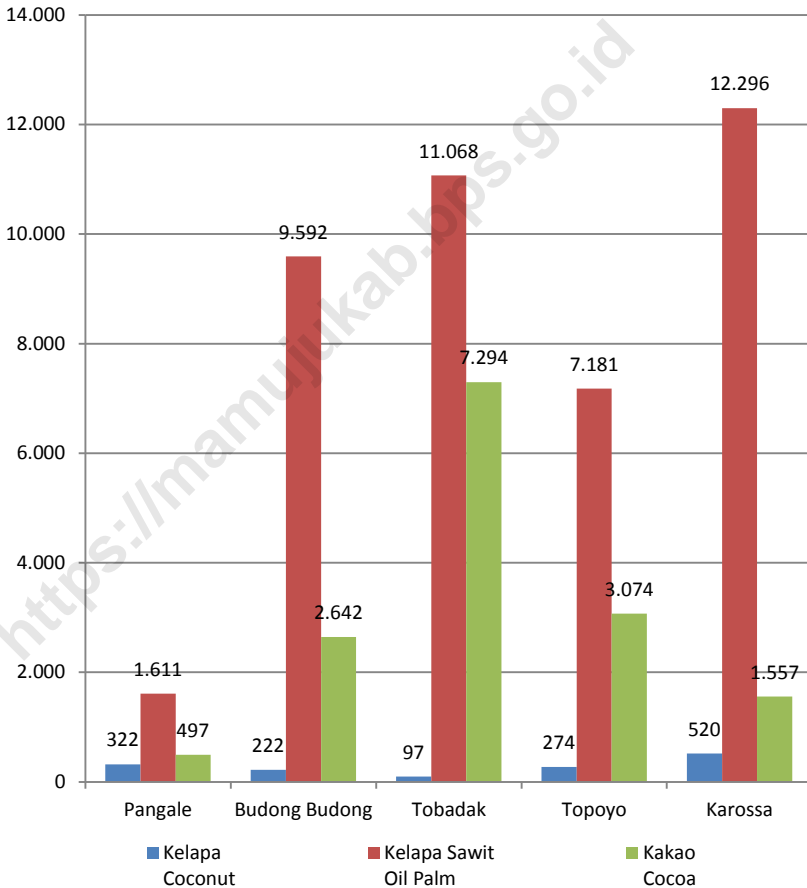
*The fisheries sector in Mamuju Tengah Regency consists of capture fisheries and aquaculture. Mamuju Tengah Regency fisheries production in 2017 was 5,707.0 tons. The production consists of capture fisheries was 1,173.90 tons and aquaculture products amounted to 4,533.1 tons.*

**Gambar 9** Produksi Padi Menurut Kecamatan di Kabupaten Mamuju Tengah (Ton), 2017  
**Picture** Production of Paddy by Subdistrict in Mamuju Tengah Regency (Ton), 2017



Sumber/Source: Dinas Pertanian Kabupaten Mamuju Tengah/Agriculture Office of Mamuju Tengah Regency

**Gambar 10** Luas Tanaman Perkebunan Rakyat Menurut Kecamatan dan Jenis Tanaman di Kabupaten Mamuju Tengah (hektar), 2017  
**Picture** *Planted Area of Smallholders Estate Crops by Subdistrict and Kind of Crop in Mamuju Tengah Regency (hectare), 2017*



Sumber/Source: Dinas Pertanian Kabupaten Mamuju Tengah/Agriculture Office of Mamuju Tengah Regency

## 5.1 TANAMAN PANGAN/*FOOD CROPS*

**Tabel 5.1.1** Luas Lahan Sawah Menurut Kecamatan dan Jenis Pengairan di Kabupaten Mamuju Tengah (hektar), 2017  
*Area of Wetland by Subdistrict and Type of Irrigation in Mamuju Tengah Regency (hectare), 2017*

Kecamatan <i>Subdistrict</i>	Irigasi <i>Irrigation</i>	Non Irigasi <i>Non Irrigation</i>	Jumlah <i>Total</i>
(1)	(2)	(3)	(4)
Pangale	-	5 001	5 001
Budong Budong	125	1 475	1 600
Tobadak	-	1 825	1 825
Topoyo	-	410	410
Karossa	800	1 553	2 353
<b>Mamuju Tengah</b>	<b>925</b>	<b>10 264</b>	<b>11 189</b>

Sumber/Source : Dinas Pertanian Kabupaten Mamuju Tengah/Agriculture Office of Mamuju Tengah Regency



**Tabel 5.1.2 Luas Panen, Produksi, dan Produktivitas Tanaman Pangan di Kabupaten Mamuju Tengah, 2015–2017**  
**Harvested Area, Production, and Productivity of Food Crops in Mamuju Tengah Regency, 2015–2017**

Jenis Tanaman Crops	Satuan/Unit	2015	2016	2017
(1)	(2)	(3)	(4)	(5)
<b>Padi/Paddy</b>				
Luas Panen/ <i>Harvested Area</i>	ha	11 292,0	10 072,8	17 788,50
Produksi/ <i>Production</i>	ton	53 411,2	51 197,0	92 896,40
Produktivitas/ <i>Productivity</i>	(quintal/ha)	47,3	50,8	52,22
<b>Jagung/Maize</b>				
Luas Panen/ <i>Harvested Area</i>	ha	8 029,0	10 307,7	49 488,80
Produksi/ <i>Production</i>	ton	39 020,9	51 538,0	256 936,77
Produktivitas/ <i>Productivity</i>	(quintal/ha)	48,6	50,0	51,92
<b>Kedelai/Soybeans</b>				
Luas Panen/ <i>Harvested Area</i>	ha	1 720,0	76,0	5,00
Produksi/ <i>Production</i>	ton	1 771,6	84,0	7,13
Produktivitas/ <i>Productivity</i>	(quintal/ha)	10,3	11,1	14,26
<b>Kacang Tanah/Peanuts</b>				
Luas Panen/ <i>Harvested Area</i>	ha	88,0	66,0	74,50
Produksi/ <i>Production</i>	ton	90,6	83,5	74,52
Produktivitas/ <i>Productivity</i>	(quintal/ha)	10,3	12,7	10,00
<b>Kacang Hijau/Mung Beans</b>				
Luas Panen/ <i>Harvested Area</i>	ha	56,0	41,0	52,50
Produksi/ <i>Production</i>	ton	76,2	55,4	63,67
Produktivitas/ <i>Productivity</i>	(quintal/ha)	13,6	13,5	12,13
<b>Ubi Kayu/Cassava</b>				
Luas Panen/ <i>Harvested Area</i>	ha	235,0	144,0	170,50
Produksi/ <i>Production</i>	ton	5 287,5	3 187,0	4 128,08
Produktivitas/ <i>Productivity</i>	(quintal/ha)	225,0	221,3	242,12
<b>Ubi Jalar/Sweet Potatoes</b>				
Luas Panen/ <i>Harvested Area</i>	ha	145,0	73,0	80,0
Produksi/ <i>Production</i>	ton	1 680,6	873,9	932,56
Produktivitas/ <i>Productivity</i>	(quintal/ha)	115,9	119,7	116,57

Sumber/Source: Dinas Pertanian Kabupaten Mamuju Tengah/Agriculture Office of Mamuju Tengah Regency

**Tabel 5.1.3 Luas Panen, Produksi, dan Produktivitas Padi Menurut Kecamatan di Kabupaten Mamuju Tengah, 2017**  
**Table** *Harvested Area, Production, and Productivity of Paddy by Subdistrict in Mamuju Tengah Regency, 2017*

Kecamatan Subdistrict	Luas Panen (hektar) Harvested Area (hectare)	Produksi Production (ton)	Produktivitas (kuintal/hektar) Productivity (quintal/hectare)
(1)	(2)	(3)	(4)
Pangale	6 650,00	35 444,50	53,30
Budong Budong	2 831,00	14 296,55	50,50
Tobadak	3 728,00	19 385,60	52,00
Topoyo	436,50	2 226,15	51,00
Karossa	4 143,00	21 543,60	52,00
<b>Mamuju Tengah</b>	<b>17 788,50</b>	<b>92 896,40</b>	<b>52,22</b>

Sumber/Source: Dinas Pertanian Kabupaten Mamuju Tengah/Agriculture Office of Mamuju Tengah Regency

Catatan/Note: Termasuk Padi Ladang/Include Dryland Paddy

**Tabel 5.1.4 Luas Panen, Produksi, dan Produktivitas Jagung Menurut Kecamatan di Kabupaten Mamuju Tengah, 2017**  
**Table** *Harvested Area, Production, and Productivity of Maize by Subdistrict in Mamuju Tengah Regency, 2017*

Kecamatan <i>Subdistrict</i>	Luas Panen (hektar) <i>Harvested Area (hectare)</i>	Produksi <i>Production (ton)</i>	Produktivitas (kuintal/hektar) <i>Productivity (quintal/hectare)</i>
(1)	(2)	(3)	(4)
Pangale	9 164,00	51 318,40	56,00
Budong Budong	12 290,00	63 908,00	52,00
Tobadak	8 462,00	42 310,00	50,00
Topoyo	7 927,30	38 843,77	49,00
Karossa	11 645,50	60 556,60	52,00
<b>Mamuju Tengah</b>	<b>49 488,80</b>	<b>256 936,77</b>	<b>51,92</b>

Sumber/Source: Dinas Pertanian Kabupaten Mamuju Tengah/Agriculture Office of Mamuju Tengah Regency

**Tabel 5.1.5 Luas Panen, Produksi, dan Produktivitas Kedelai Menurut Kecamatan di Kabupaten Mamuju Tengah, 2017**  
***Harvested Area, Production, and Productivity of Soybeans by Subdistrict in Mamuju Tengah Regency, 2017***

Kecamatan <i>Subdistrict</i>	Luas Panen (hektar) <i>Harvested Area (hectare)</i>	Produksi <i>Production (ton)</i>	Produktivitas (kuintal/hektar) <i>Productivity (quintal/hectare)</i>
(1)	(2)	(3)	(4)
Pangale	5,00	7,13	14,26
Budong Budong	-	-	-
Tobadak	-	-	-
Topoyo	-	-	-
Karossa	-	-	-
<b>Mamuju Tengah</b>	<b>5,00</b>	<b>7,13</b>	<b>14,26</b>

Sumber/Source: Dinas Pertanian Kabupaten Mamuju Tengah/Agriculture Office of Mamuju Tengah Regency

**Tabel 5.1.6** Luas Panen, Produksi, dan Produktivitas Kacang Tanah Menurut Kecamatan di Kabupaten Mamuju Tengah, 2017  
*Harvested Area, Production, and Productivity of Peanuts by Subdistrict in Mamuju Tengah Regency, 2017*

Kecamatan <i>Subdistrict</i>	Luas Panen (hektar) <i>Harvested Area (hectare)</i>	Produksi <i>Production (ton)</i>	Produktivitas (kuintal/hektar) <i>Productivity (quintal/hectare)</i>
(1)	(2)	(3)	(4)
Pangale	7,00	5,60	8,00
Budong Budong	11,00	9,35	8,50
Tobadak	50,00	53,75	10,75
Topoyo	-	-	-
Karossa	6,50	5,82	8,96
<b>Mamuju Tengah</b>	<b>74,50</b>	<b>74,52</b>	<b>10,00</b>

Sumber/Source: Dinas Pertanian Kabupaten Mamuju Tengah/Agriculture Office of Mamuju Tengah Regency

**Tabel 5.1.7 Luas Panen, Produksi, dan Produktivitas Kacang Hijau Menurut Kecamatan di Kabupaten Mamuju Tengah, 2017**  
**Table** *Harvested Area, Production, and Productivity of Mung Beans by Subdistrict in Mamuju Tengah Regency, 2017*

Kecamatan Subdistrict	Luas Panen (hektar) Harvested Area (hectare)	Produksi Production (ton)	Produktivitas (kuintal/hektar) Productivity (quintal/hectare)
(1)	(2)	(3)	(4)
Pangale	7,00	8,05	11,50
Budong Budong	8,00	9,52	11,90
Tobadak	22,00	27,50	12,50
Topoyo	6,00	7,20	12,00
Karossa	9,50	11,40	12,00
<b>Mamuju Tengah</b>	<b>52,50</b>	<b>63,67</b>	<b>12,13</b>

Sumber/Source: Dinas Pertanian/Agriculture Office of Mamuju Tengah Regency

**Tabel 5.1.8 Luas Panen, Produksi, dan Produktivitas Ubi Kayu Menurut Kecamatan di Kabupaten Mamuju Tengah, 2017**  
**Table** *Harvested Area, Production, and Productivity of Cassava by Subdistrict in Mamuju Tengah Regency, 2017*

Kecamatan Subdistrict	Luas Panen (hektar) Harvested Area (hectare)	Produksi Production (ton)	Produktivitas (kuintal/hektar) Productivity (quintal/hectare)
(1)	(2)	(3)	(4)
Pangale	41,00	996,30	243,00
Budong Budong	16,00	360,00	225,00
Tobadak	87,00	2 128,46	244,65
Topoyo	14,00	340,20	243,00
Karossa	12,50	303,13	242,50
<b>Mamuju Tengah</b>	<b>170,50</b>	<b>4 128,08</b>	<b>242,12</b>

Sumber/Source: Dinas Pertanian Kabupaten Mamuju Tengah/Agriculture Office of Mamuju Tengah Regency

**Tabel 5.1.9 Luas Panen, Produksi, dan Produktivitas Ubi Jalar Menurut Kecamatan di Kabupaten Mamuju Tengah, 2017**  
**Table** *Harvested Area, Production, and Productivity of Sweet Potatoes by Subdistrict in Mamuju Tengah Regency, 2017*

Kecamatan Subdistrict	Luas Panen (hektar) Harvested Area (hectare)	Produksi Production (ton)	Produktivitas (kuintal/hektar) Productivity (quintal/hectare)
(1)	(2)	(3)	(4)
Pangale	20,00	233,14	116,57
Budong Budong	13,00	151,54	116,57
Tobadak	35,00	408,00	116,57
Topoyo	-	-	-
Karossa	12,00	139,88	116,57
<b>Mamuju Tengah</b>	<b>80,00</b>	<b>932,56</b>	<b>116,57</b>

Sumber/Source: Dinas Pertanian Kabupaten Mamuju Tengah/Agriculture Office of Mamuju Tengah Regency



**5.2 HORTIKULTURA/HORTICULTURE**

**Tabel 5.2.1 Luas Panen Tanaman Sayuran Menurut Kecamatan dan Jenis Sayuran di Kabupaten Mamuju Tengah, 2017**  
*Harvested Area of Vegetables by Subdistrict and Kind of Plant in Mamuju Tengah Regency, 2017*

Kecamatan Subdistrict	Bawang Daun Welch Union	Bawang Merah Shallot	Bayam Spinach	Cabai Besar Big Chili	Cabai Rawit Small Chili	Kacang Panjang Yardlong Bean
(1)	(2)	(3)	(4)	(5)	(6)	(7)
Pangale	-	-	8	9	11	11
Budong Budong	-	-	20	7	7	15
Tobadak	2	-	28	31	25	28
Topoyo	9	-	4	59	14	6
Karossa	10	-	12	6	14	13
<b>Mamuju Tengah</b>	<b>21</b>	<b>-</b>	<b>72</b>	<b>112</b>	<b>71</b>	<b>73</b>

Lanjutan Tabel 5.2.1/ *Continued of Table 5.2.1*

Kecamatan Subdistrict	Kangkung Water Spinach	Ketimun Cucumber	Labu Siam Chayote	Petsai/Sawi Chinese Cabbage	Terung Egg Plant	Tomat Tomato
(1)	(8)	(9)	(10)	(11)	(12)	(13)
Pangale	8	6	-	10	11	12
Budong Budong	9	14	10	8	5	7
Tobadak	38	20	-	35	23	21
Topoyo	6	5	-	10	9	5
Karossa	16	9	1	5	13	14
<b>Mamuju Tengah</b>	<b>77</b>	<b>54</b>	<b>11</b>	<b>68</b>	<b>61</b>	<b>59</b>

Sumber/Source: Dinas Pertanian Kabupaten Mamuju Tengah/Agriculture Office of Mamuju Tengah Regency

**Tabel 5.2.2** **Produksi Tanaman Sayuran Menurut Kecamatan dan Jenis Sayuran di Kabupaten Mamuju Tengah, 2017**  
***Production of Vegetables by Subdistrict and Kind of Plant in Mamuju Tengah Regency, 2017***

Kecamatan Subdistrict	Bawang Daun Welch Union	Bawang Merah Shallot	Bayam Spinach	Cabai Besar Big Chili	Cabai Rawit Small Chili	Kacang Panjang Yardlong Bean
(1)	(2)	(3)	(4)	(5)	(6)	(7)
Pangale	-	-	2,3	3,8	4,5	9,6
Budong Budong	-	-	12,1	17,9	25,9	17,2
Tobadak	4,0	-	33,1	88,8	63,5	166,0
Topoyo	11,5	-	3,7	109,8	25,7	5,1
Karossa	7,9	-	13,8	18,6	22,6	19,4
<b>Mamuju Tengah</b>	<b>23,4</b>	<b>-</b>	<b>65,0</b>	<b>238,9</b>	<b>142,2</b>	<b>217,3</b>

Lanjutan Tabel 5.2.2/ *Continued of Table 5.2.2*

Kecamatan Subdistrict	Kangkung Water Spinach	Ketimun Cucumber	Labu Siam Chayote	Petsai/Sawi Chinese Cabbage	Terung Egg Plant	Tomat Tomato
(1)	(8)	(9)	(10)	(11)	(12)	(13)
Pangale	2,8	10,5	-	1,7	6,6	11,5
Budong Budong	8,2	13,0	16,2	4,1	10,5	6,5
Tobadak	113,9	171,4	-	115,3	102,2	82,7
Topoyo	7,0	22,6	-	9,9	7,6	2,6
Karossa	16,6	28,0	1,5	1,8	24,8	19,6
<b>Mamuju Tengah</b>	<b>148,5</b>	<b>245,5</b>	<b>17,7</b>	<b>132,8</b>	<b>151,7</b>	<b>122,9</b>

Sumber/Source: Dinas Pertanian Kabupaten Mamuju Tengah/Agriculture Office of Mamuju Tengah Regency

**Tabel 5.2.3 Luas Panen Tanaman Sayuran Jenis Sayuran di Kabupaten Mamuju Tengah (hektar), 2014–2017**  
**Table** *Harvested Area of Vegetables by Kind of Plant in Mamuju Tengah Regency (hectare), 2014–2017*

Jenis Tanaman <i>Kind of Plants</i>	2014	2015	2016	2017
(1)	(2)	(3)	(4)	(5)
Bawang Daun/ <i>Welch Onion</i>	49	31	22	21
Bawang Merah/ <i>Shallot</i>	1	1	1	-
Bawang Putih/ <i>Garlic</i>	-	-	-	-
Bayam/ <i>Spinach</i>	79	60	59	72
Buncis/ <i>Green Bean</i>	-	-	-	-
Cabai Besar/ <i>Big Chili</i>	97	59	78	112
Cabai Rawit/ <i>Small Chili</i>	93	68	82	71
Kacang Merah/ <i>Red Bean</i>	1	-	-	-
Kacang Panjang/ <i>Yardlong Bean</i>	131	94	89	73
Kangkung/ <i>Water Spinach</i>	102	90	87	77
Kembang Kol/ <i>Cauliflower</i>	-	-	-	-
Kentang/ <i>Potato</i>	-	-	-	-
Ketimun/ <i>Cucumber</i>	56	56	49	54
Kubis/ <i>Cabbage</i>	-	-	-	-
Labu Siam/ <i>Chayote</i>	-	6	5	11
Lobak/ <i>Radish</i>	-	-	-	-
Petsai/Sawi/ <i>Chinese Cabbage</i>	56	50	61	68
Terung/ <i>Eggplant</i>	65	59	61	61
Tomat/ <i>Tomato</i>	79	63	66	59
Wortel/ <i>Carrot</i>	-	-	-	-

Sumber/*Source*: Dinas Pertanian Kabupaten Mamuju Tengah/*Agriculture Office of Mamuju Tengah Regency*

**Tabel 5.2.4 Produksi Tanaman Sayuran Jenis Sayuran di Kabupaten Mamuju Tengah (ton), 2014–2017**  
**Table** *Production of Vegetables by Kind of Plant in Mamuju Tengah Regency (ton), 2014–2017*

Jenis Tanaman <i>Kind of Plants</i>	2014	2015	2016	2017
(1)	(2)	(3)	(4)	(5)
Bawang Daun/ <i>Welch Onion</i>	27,0	18,9	12,4	23,4
Bawang Merah/ <i>Shallot</i>	0,4	0,2	0,5	-
Bawang Putih/ <i>Garlic</i>	-	-	-	-
Bayam/ <i>Spinach</i>	363,8	74,5	61,1	65,0
Buncis/ <i>Green Bean</i>	-	-	-	-
Cabai Besar/ <i>Big Chili</i>	394,4	224,7	175,8	238,9
Cabai Rawit/ <i>Small Chili</i>	279,5	265,5	176,4	142,2
Kacang Merah/ <i>Red Bean</i>	0,3	-	-	-
Kacang Panjang/ <i>Yardlong Bean</i>	706,3	508,8	284,2	217,3
Kangkung/ <i>Water Spinach</i>	232,4	227,1	185,9	148,5
Kembang Kol/ <i>Cauliflower</i>	-	-	-	-
Kentang/ <i>Potato</i>	-	-	-	-
Ketimun/ <i>Cucumber</i>	293,7	210,0	102,0	245,5
Kubis/ <i>Cabbage</i>	-	-	-	-
Labu Siam/ <i>Chayote</i>	-	1,6	5,8	17,7
Lobak/ <i>Radish</i>	-	-	-	-
Petsai/Sawi/ <i>Chinese Cabbage</i>	81,1	88,3	85,4	132,8
Terung/ <i>Eggplant</i>	989,0	72,4	55,4	151,7
Tomat/ <i>Tomato</i>	348,4	169,8	639,9	122,9
Wortel/ <i>Carrot</i>	-	-	-	-

Sumber/*Source*: Dinas Pertanian Kabupaten Mamuju Tengah/*Agriculture Office of Mamuju Tengah Regency*

**Tabel 5.2.5** **Produksi Buah-Buahan Menurut Kecamatan dan Jenis Buah di Kabupaten Mamuju Tengah (ton), 2017**  
**Production of Fruits by Subdistrict and Kind of Fruits in Mamuju Tengah Regency (ton), 2017**

Kecamatan Subdistrict	Alpukat Avocado	Belimbing Star Fruit	Duku/ Langsat Duku	Durian Durian	Jeruk Orange	Mangga Mango
(1)	(2)	(3)	(4)	(5)	(6)	(7)
Pangale	18,7	19,1	500,0	805,9	167,1	679,9
Budong Budong	0,5	1,0	-	-	585,9	25,0
Tobadak	24,2	-	404,9	429,5	753,0	868,7
Topoyo	18,9	15,0	10,0	397,6	9244,1	22,1
Karossa	-	-	-	-	-	72,4
<b>Mamuju Tengah</b>	<b>62,3</b>	<b>35,1</b>	<b>914,9</b>	<b>1 633,0</b>	<b>10 750,1</b>	<b>1 668,1</b>

Lanjutan Tabel 5.2.5/Continued Table 5.2.5

Kecamatan Subdistrict	Nangka Jack Fruit	Nenas Pineapple	Pepaya Papaya	Pisang Banana	Rambutan Rambutan	Salak Salacca
(1)	(8)	(9)	(10)	(11)	(12)	(13)
Pangale	1405,3	23,0	29,2	1170,5	1710,9	2,3
Budong Budong	9,3	15,4	31,6	3500,2	-	5,4
Tobadak	15,9	-	31,4	1763,9	1488,8	-
Topoyo	25,4	6,7	18,3	36026,3	500,0	5,0
Karossa	1423,1	2,0	14,0	4155,0	-	4,2
<b>Mamuju Tengah</b>	<b>2 879,0</b>	<b>47,1</b>	<b>124,5</b>	<b>46 615,9</b>	<b>3 699,7</b>	<b>16,9</b>

Sumber/Source: Dinas Pertanian Kabupaten Mamuju Tengah/Agriculture Office of Mamuju Tengah Regency



**Tabel 5.2.6** **Produksi Buah-Buahan Menurut Jenis Buah di Kabupaten Mamuju Tengah (ton), 2014–2017**  
**Table** **Production of Fruits by Kind of Fruits in Mamuju Tengah Regency (ton), 2014–2017**

Jenis Buah <i>Kind of Fruit</i>	2014	2015	2016	2017
(1)	(2)	(3)	(4)	(5)
Alpukat/ <i>Avocado</i>	8,7	33,7	37,3	62,3
Belimbing/ <i>Star Fruit</i>	7,8	33,6	24,8	35,1
Duku/Langsat/ <i>Duku</i>	283,9	735,0	1 916,5	914,9
Durian/ <i>Durian</i>	1 497,8	1 733,5	2 252,7	1 633,0
Jambu Biji/ <i>Guava</i>	25,4	87,3	42,5	51,6
Jambu Air/ <i>Rose Apple</i>	29,0	92,1	67,4	194,4
Jeruk/ <i>Orange</i>	2 521,7	11 494,0	7 296,0	10 750,1
Mangga/ <i>Mango</i>	183,0	1 012,1	810,3	1 668,1
Manggis/ <i>Mangosteen</i>	9,9	12,6	4,3	24,5
Nangka/Cempedak/ <i>Jack Fruit</i>	233,2	1 345,5	2 735,9	2 879,0
Nenas/ <i>Pineapple</i>	26,9	61,0	30,8	47,1
Pepaya/ <i>Papaya</i>	127,1	139,1	87,1	124,5
Pisang/ <i>Banana</i>	5 218,1	5 192,7	9 393,7	46 615,9
Rambutan/ <i>Rambutan</i>	687,4	1 432,5	5 141,7	3 699,7
Salak/ <i>Salacca</i>	17,5	77,9	29,4	16,9
Sawo/ <i>Star apple</i>	0,5	80,3	103,9	192,1
Markisa/ <i>Marquisa</i>	-	-	-	-
Sirsak/ <i>Soursop</i>	9,2	87,6	48,9	63,0
Sukun/ <i>Bread Fruit</i>	5,7	32,0	18,5	43,8

Sumber/Source: Dinas Pertanian Kabupaten Mamuju Tengah/Agriculture Office of Mamuju Tengah Regency

### 5.3 TANAMAN PERKEBUNAN/*ESTATE CROPS*

**Tabel 5.3.1 Luas Tanaman Perkebunan Rakyat Menurut Kecamatan dan Jenis Tanaman di Kabupaten Mamuju Tengah (hektar), 2017**  
***Planted Area of Smallholders Estate Crops by Subdistrict and Kind of Crop in Mamuju Tengah Regency (hectare), 2017***

Kecamatan <i>Subdistrict</i>	Cengkeh <i>Clove</i>	Kelapa <i>Coconut</i>	Kelapa Sawit <i>Oil Palm</i>	Kopi <i>Coffee</i>	Kemiri <i>Candlenut</i>	Kakao <i>Cocoa</i>
(1)	(2)	(3)	(4)	(5)	(6)	(7)
Pangale	-	322	1 611	5	-	497
Budong Budong	4	222	9 592	-	2	2 642
Tobadak	22	97	11 068	29	-	7 294
Topoyo	16	274	7 181	-	-	3 074
Karossa	140	520	12 296	-	5	1 557
<b>Mamuju Tengah</b>	<b>182</b>	<b>1 435</b>	<b>41 748</b>	<b>34</b>	<b>7</b>	<b>15 064</b>

Sumber/Source: Dinas Pertanian Kabupaten Mamuju Tengah/Agriculture Office of Mamuju Tengah Regency

**Tabel 5.3.2** **Produksi Perkebunan Rakyat Menurut Kecamatan dan Jenis Tanaman di Kabupaten Mamuju Tengah (ton), 2017**  
**Table** **Production of Smallholders Estate Crops by Subdistrict and Kind of Crop in Mamuju Tengah Regency (ton), 2017**

Kecamatan <i>Subdistrict</i>	Cengkeh <i>Clove</i>	Kelapa <i>Coconut</i>	Kelapa Sawit <i>Oil Palm</i>	Kopi <i>Coffee</i>	Kemiri <i>Candlenut</i>	Kakao <i>Cocoa</i>
(1)	(2)	(3)	(4)	(5)	(6)	(7)
Pangale	-	185	4 549	-	-	201
Budong Budong	1	212	24 096	-	2	1 264
Tobadak	6	48	25 660	14	-	3 413
Topoyo	2	158	21 158	-	-	1 244
Karossa	52	288	30 920	-	3	667
<b>Mamuju Tengah</b>	<b>61</b>	<b>891</b>	<b>106 383</b>	<b>14</b>	<b>5</b>	<b>6 789</b>

Sumber/Source: Dinas Pertanian Kabupaten Mamuju Tengah/Agriculture Office of Mamuju Tengah Regency

## 5.4 PETERNAKAN/LIVESTOCK

**Tabel 5.4.1 Jumlah Ternak/Unggas Menurut Jenis dan Jenis Kelamin di Kabupaten Mamuju Tengah, 2017**  
**Total Livestock/Poultry by Types and Sex in Mamuju Tengah Regency, 2017**

Jenis Ternak/Unggas Livestock/ Poultry	Jantan (Ekor) Male (heads)	Betina (Ekor) Female (heads)	Jumlah Total
(1)	(2)	(3)	(4)
Sapi/Cow	1 694	6 121	7 815
Kerbau/Buffalo	31	105	136
Kuda/Horse	11	22	33
Kambing/Goat	1 872	4 367	6 239
Babi/Pig	7 270	16 967	24 237
Ayam Buras Native Chicken	311 820	727 580	1 039 400
Ayam Ras Petelur Layer	-	3 000	3 000
Ayam Ras Pedaging Broiler	2 320	3 480	5 800
Itik/Duck	8 392	19 582	27 974

Sumber/Source: Dinas Pertanian Kabupaten Mamuju Tengah/Agriculture Office of Mamuju Tengah Regency

**Tabel 5.4.2** Populasi Ternak Menurut Kecamatan dan Jenis Ternak di Kabupaten Mamuju Tengah (ekor), 2017  
*Livestock Population by Subdistrict and Kind of Livestock in Mamuju Tengah Regency (head), 2017*

Kecamatan Subdistrict	Sapi Perah Dairy Cattle	Sapi Potong Beef Cattle	Kerbau Buffalo	Kuda Horse	Kambing Goat	Babi Pig
(1)	(2)	(3)	(4)	(5)	(6)	(7)
Pangale	-	1 475	-	-	689	1 147
Budong Budong	-	1 340	31	12	1 287	805
Tobadak	-	916	2	1	1 506	9 357
Topoyo	-	1 929	-	-	1 502	8 063
Karossa	-	2 155	103	20	1 255	4 865
<b>Mamuju Tengah</b>	-	<b>7 815</b>	<b>136</b>	<b>33</b>	<b>6 239</b>	<b>24 237</b>

Sumber/Source: Dinas Pertanian Kabupaten Mamuju Tengah/Agriculture Office of Mamuju Tengah Regency

**Tabel 5.4.3 Populasi Unggas Menurut Kecamatan dan Jenis Unggas di Kabupaten Mamuju Tengah (ekor), 2017**  
***Poultry Population by Subdistrict and Kind of Poultry in Mamuju Tengah Regency (head), 2017***

<b>Kecamatan Subdistrict</b>	<b>Ayam Kampung Native Chicken</b>	<b>Ayam Petelur Layer</b>	<b>Ayam Pedaging Broiler</b>	<b>Itik/Itik Manila Duck/Muscovy Duck</b>
(1)	(2)	(3)	(4)	(5)
Pangale	114 062	-	-	8 472
Budong Budong	89 526	1 447	-	1 770
Tobadak	380 189	-	-	7 074
Topoyo	362 882	1 553	3 647	6 455
Karossa	92 741	-	2 153	4 203
<b>Mamuju Tengah</b>	<b>1 039 400</b>	<b>3 000</b>	<b>5 800</b>	<b>27 974</b>

Sumber/Source: Dinas Pertanian Kabupaten Mamuju Tengah/Agriculture Office of Mamuju Tengah Regency

**5.5 PERIKANAN/FISHERY**

**Tabel 5.5.1 Jumlah Rumah Tangga Perikanan Tangkap Menurut Kecamatan dan Subsektor di Kabupaten Mamuju Tengah, 2016 dan 2017**  
*Number of Fish Capture Households by Subdistrict and Subsector in Mamuju Tengah Regency, 2016 and 2017*

Kecamatan Subdistrict	Perikanan Laut Marine Fisheries		Perairan Umum Inland Water		Jumlah Total	
	2016	2017	2016	2017	2016	2017
(1)	(2)	(3)	(4)	(5)	(6)	(7)
Pangale	336	336	-	-	336	336
Budong Budong	260	258	-	-	260	258
Tobadak	-	-	-	-	-	-
Topoyo	218	218	-	-	218	218
Karossa	228	228	-	-	228	228
<b>Mamuju Tengah</b>	<b>1 042</b>	<b>1 040</b>	<b>-</b>	<b>-</b>	<b>1 042</b>	<b>1 040</b>

Sumber/Source: Dinas Kelautan dan Perikanan Kab. Mamuju Tengah/Maritime Affairs and Fisheries Office Of Mamuju Tengah Regency

**Tabel 5.5.2** **Produksi Perikanan Tangkap Menurut Kecamatan dan Subsektor di Kabupaten Mamuju Tengah (ton), 2016 dan 2017**  
***Production of Fish Capture by Subdistrict and Subsector in Mamuju Tengah Regency (ton), 2016 and 2017***

Kecamatan Subdistrict	Perikanan Laut Marine Fisheries		Perairan Umum Inland Water		Jumlah Total	
	2016	2017	2016	2017	2016	2017
(1)	(2)	(3)	(4)	(5)	(6)	(7)
Pangale	77,70	58,40	-	-	77,70	58,40
Budong Budong	1 218,20	1 020,30	-	-	1 218,20	1 020,30
Tobadak	-	-	-	-	-	-
Topoyo	18,30	20,50	-	-	18,30	20,50
Karossa	88,20	74,70	-	-	88,20	74,70
<b>Mamuju Tengah</b>	<b>1 402,40</b>	<b>1 173,90</b>	-	-	<b>1 402,40</b>	<b>1 173,90</b>

Sumber/Source: Dinas Kelautan dan Perikanan Kab. Mamuju Tengah/Maritime Affairs and Fisheries Office Of Mamuju Tengah Regency



**Tabel 5.5.3 Jumlah Rumah Tangga Perikanan Budidaya Menurut Kecamatan dan Jenis Budidaya di Kabupaten Mamuju Tengah, 2017**  
*Number of Aquaculture Households by Subdistrict and Type of Aquaculture in Mamuju Tengah Regency, 2017*

Kecamatan Subdistrict	Budidaya Laut Marine Culture	Tambak Brackish Water Pond	Kolam Fresh Water Pond	Keramba Cage	Jaring Apung Floating Cage Net	Sawah Paddy Field	Jumlah Total
(1)	(2)	(3)	(4)	(5)	(6)	(7)	(8)
Pangale	-	160	34	-	-	-	194
Budong Budong	-	152	45	-	-	-	197
Tobadak	-	-	33	-	-	-	33
Topoyo	-	151	22	-	-	-	173
Karossa	20	406	32	-	-	-	458
<b>Mamuju Tengah</b>	<b>20</b>	<b>869</b>	<b>166</b>	<b>-</b>	<b>-</b>	<b>-</b>	<b>1 055</b>

Sumber/Source: Dinas Kelautan dan Perikanan Kab. Mamuju Tengah/Maritime Affairs and Fisheries Office Of Mamuju Tengah Regency

**Tabel 5.5.4** **Produksi Perikanan Budidaya Menurut Kecamatan dan Jenis Budidaya di Kabupaten Mamuju Tengah (ton), 2017**  
**Table** **Production of Aquaculture by Subdistrict and Type of Aquaculture in Mamuju Tengah Regency (ton), 2017**

Kecamatan Subdistrict	Budidaya Laut Marine Culture	Tambak Brackish Water Pond	Kolam Fresh Water Pond	Keramba Cage	Jaring Apung Floating Cage Net	Sawah Paddy Field	Jumlah Total
(1)	(2)	(3)	(4)	(5)	(6)	(7)	(8)
Pangale	-	1 388,6	14,0	-	-	-	1 402,60
Budong Budong	-	532,3	1,4	-	-	-	533,70
Tobadak	-	-	12,9	-	-	-	12,90
Topoyo	-	1020,3	1,3	-	-	-	1 021,60
Karossa	74,7	1457,1	30,5	-	-	-	1 562,30
<b>Mamuju Tengah</b>	<b>74,7</b>	<b>4 398,3</b>	<b>60,1</b>	<b>-</b>	<b>-</b>	<b>-</b>	<b>4 533,10</b>

Sumber/Source: Dinas Kelautan dan Perikanan Kab. Mamuju Tengah/Maritime Affairs and Fisheries Office Of Mamuju Tengah Regency

**Tabel 5.5.5 Jumlah Perahu/Kapal Menurut Kecamatan dan Jenis Kapal di Kabupaten Mamuju Tengah, 2017**  
**Number of Fishing Boats by Subdistrict and Type of Boat in Mamuju Tengah Regency, 2017**

Kecamatan Subdistrict	Perahu Tanpa Motor Nonpowered Boat	Perahu Motor Tempel Outboard Motorboat	Kapal Motor Inboard Motorboat
(1)	(2)	(3)	(4)
Pangale	42	261	4
Budong Budong	134	156	7
Tobadak	-	-	-
Topoyo	125	78	1
Karossa	87	95	5
<b>Mamuju Tengah</b>	<b>388</b>	<b>590</b>	<b>17</b>

Sumber/Source: Dinas Kelautan dan Perikanan Kab. Mamuju Tengah/Maritime Affairs and Fisheries Office Of Mamuju Tengah Regency

# INDUSTRI DAN ENERGI

## Industry and Energy

Bab  
Chapter

# 6

### Statistik Industri dan Energi di Kabupaten Mamuju Tengah, 2017

Industry and Energy Statistics in Mamuju Tengah Regency, 2017



Jumlah Perusahaan Industri Rumah Tangga  
Number of Establishment of Home Industry

**243** Unit



Jumlah Tenaga Kerja  
Industri Rumah Tangga  
Number of Employee of  
Home Industry

**520** Orang/Person



Nilai Produksi Industri  
Rumah Tangga/  
Production Value of  
Home Industry

**12.761** Juta Rupiah/  
Million Rupia



Jumlah Pelanggan PDAM/  
Number of Regional Water  
Company Customer

PDAM: **343** jiwa/person



Jumlah Air yang Disalurkan/  
Number of Distribution Water (m<sup>3</sup>)

**263.354** m<sup>3</sup>



## PENJELASAN TEKNIS

## TECHNICAL NOTES

1. **Industri manufaktur** adalah suatu kegiatan ekonomi yang melakukan kegiatan mengubah suatu barang dasar secara mekanis, kimia, atau dengan tangan sehingga menjadi barang jadi/setengah jadi, dan atau barang yang kurang nilainya menjadi barang yang lebih tinggi nilainya, dan sifatnya lebih dekat kepada pemakai akhir. Termasuk dalam kegiatan ini adalah jasa industri dan pekerjaan perakitan.
2. **Perusahaan atau usaha industri** adalah suatu unit (kesatuan) usaha yang melakukan kegiatan ekonomi, bertujuan menghasilkan barang atau jasa, terletak pada suatu bangunan atau lokasi tertentu, dan mempunyai catatan administrasi tersendiri mengenai produksi dan struktur biaya serta ada seorang atau lebih yang bertanggung jawab atas usaha tersebut.
3. Klasifikasi industri yang umum digunakan berdasar kepada Klasifikasi Baku Lapangan Usaha Indonesia (KBLI). KBLI adalah klasifikasi lapangan usaha yang berdasar kepada International Standard Industrial Classification of
1. **Manufacturing industry** is defined as an economic activity processing basic goods mechanically, chemicals or manually into final or intermediate goods. It is also defined as processing of lower value goods into higher value goods as final or intermediate products. The activities also include services for manufacturing and assembling.
2. **A manufacturing establishment** is defined as a production unit engaged in economic activity, producing goods or services, located in a building or in a certain location, keeping a business record concerning the production and cost structure, and having a person or more that are responsible to those activities.
3. *The industrial classification generally used refers to the Klasifikasi Baku Lapangan Usaha Indonesia (KBLI). KBLI is classification of economic activities based on the International Standard Industrial Classification of*

## INDUSTRY AND ENERGY

*All Economic Activities (ISIC) revisi 4 yang telah disesuaikan dengan kondisi Indonesia.*

*All Economic Activities (ISIC rev 4) that has been modified according to the local condition in Indonesia.*

4. Industri manufaktur dikelompokkan ke dalam 4 golongan berdasarkan banyaknya pekerja, yaitu: industri besar (100 orang pekerja atau lebih), industri sedang/menengah (20–99 orang pekerja), industri kecil (5–19 orang pekerja), dan industri mikro (1–4 orang pekerja).
  5. **Pelanggan** adalah individu atau kelompok, baik rumah tangga, perusahaan atau institusi non profit yang membeli air bersih dari perusahaan air bersih.
  6. **Air disalurkan** adalah volume air bersih dari perusahaan air bersih
4. *Manufacturing industries are categorized into four groups, based on the number of employees: large scale manufacturing (100 employees or more), medium scale manufacturing (20–99 employees), small scale manufacturing (5–19 employees), and micro industry (1–4 employees).*
  5. **Customers** are individuals or groups, whether household, company or non-profit institutions that buy water supply from water supply establishment.
  6. **Distributed water** is the volume of water supply from water supply establishment.

**ULASAN****DESCRIPTION****Industri**

Kontribusi sektor perindustrian masih kecil dalam perekonomian Kabupaten Mamuju Tengah. Sebagai gambaran, pada tahun 2017 peran sektor industri pengolahan dalam pembentukan PDRB hanya mencapai 8,02 persen.

Tabel 6.1.1 dan 6.1.3 menyajikan banyaknya perusahaan, tenaga kerja dan nilai produksi industri rumah tangga dan kecil. Pada tahun 2017 jumlah perusahaan industri rumah tangga dan kecil mencapai 256 perusahaan atau meningkat 104,8 persen jika dibandingkan tahun 2016. Jumlah tenaga kerja yang terlibat pada industri ini sebanyak 625 orang. Nilai produksi barang yang dihasilkan perusahaan industri rumah tangga dan kecil mencapai 13,356 milyar rupiah. Nilai produksi terbesar dihasilkan oleh sub sektor industri makanan (KBLI 10), yaitu sekitar 50,76 persen dari total nilai produksi industri rumah tangga dan kecil.

**Energi**

Volume air bersih yang disalurkan kepada pelanggan pada tahun 2017 mencapai 263.354 m<sup>3</sup>. Sementara, jumlah pelanggan PDAM pada tahun

**Industry**

*Contribution of the manufacturing industry sector is still small in the Mamuju Tengah Regency economy. In 2017 the share of manufacturing industry sector in GRDP reached only about 8.02 percent.*

*Table 6.1.1. and 6.1.3 shows the number of establishments, workers and production value of home and small industry. In 2017, number of establishments of home and small industry was 256 units or increased about 104,8 percent if compared to 2016. The number of workers involved in home and small industry reached 625 persons. Production value of goods produced of home and small industry reached 13.356 billion rupiahs. The highest production value is contributed by food industry sub sector (ISIC 10), which reached about 50.76 percent of total home and small production value.*

**Energy**

*In 2017, volume of distributed water reached 263,354 m<sup>3</sup>. Meanwhile, the number of customer of Regional Water Company in 2017 reached 343 customer*



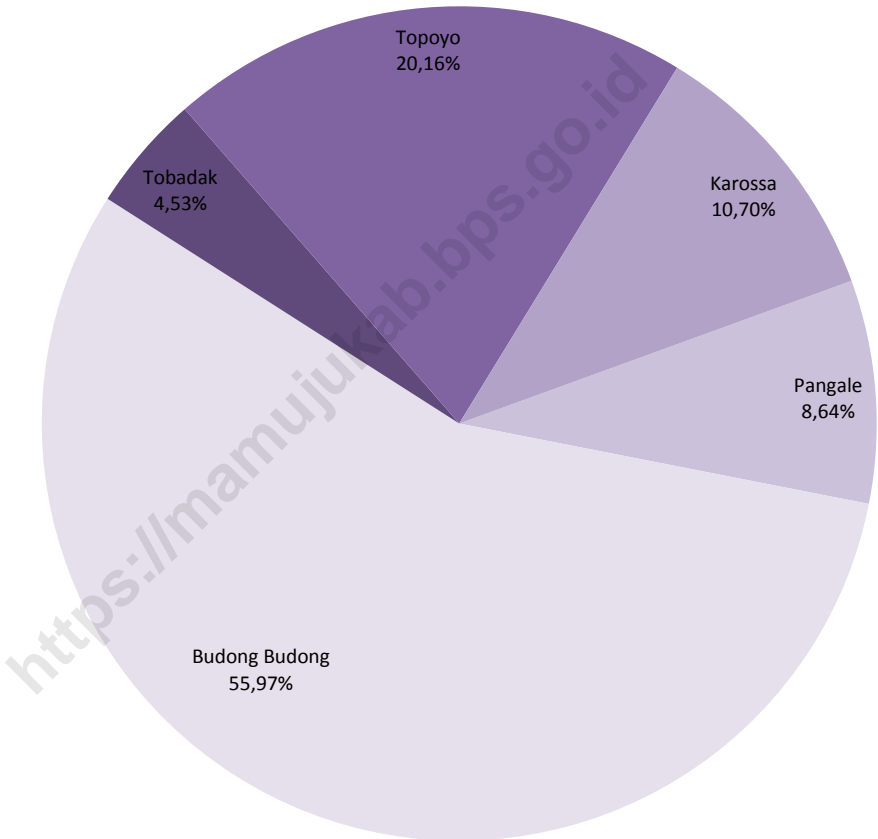
*INDUSTRY AND ENERGY*

2017 mencapai 343 pelanggan atau meningkat 52 pelanggan dibandingkan tahun 2016.

*or increased 52 customer compared to 2016.*

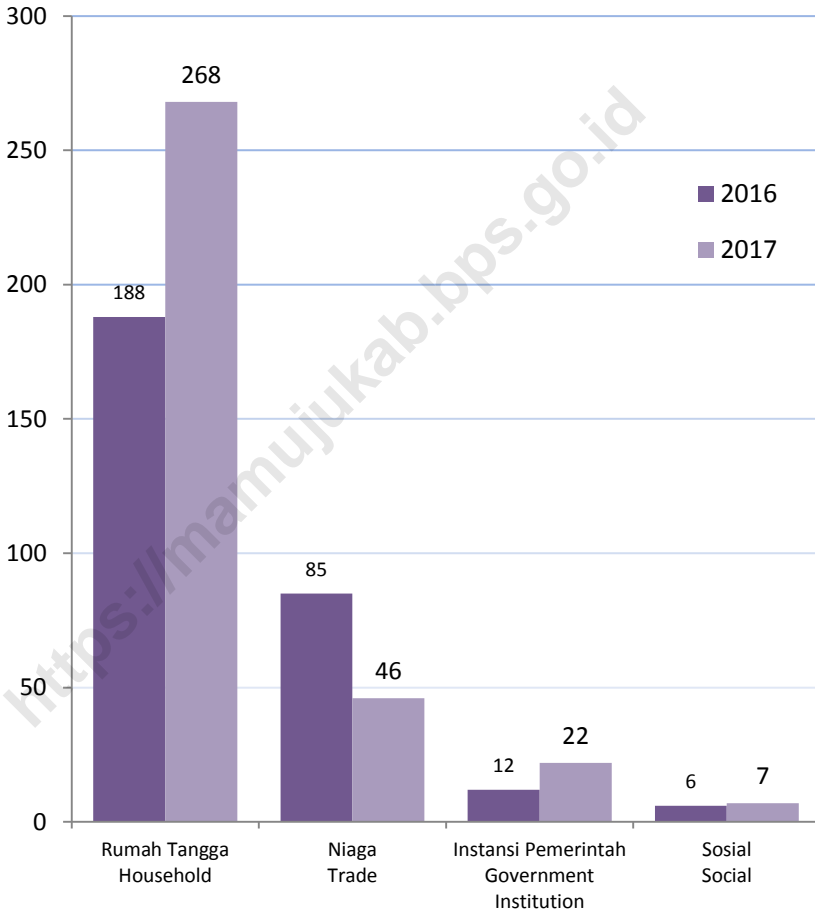
<https://mamujukab.bps.go.id>

**Gambar 11** Persentase Perusahaan Industri Rumah Tangga Menurut Kecamatan di Kabupaten Mamuju Tengah, 2017  
**Picture** Percentage of Home Industry Establishment by Subdistrict in Mamuju Tengah Regency, 2017



Sumber/Source: Dinas Perdagangan dan Perindustrian Kabupaten Mamuju Tengah/Trade and Industry Office of Mamuju Tengah Regency

**Gambar 12** Jumlah Pelanggan PDAM Menurut Jenis Pelanggan di Kabupaten Mamuju Tengah, 2017  
**Picture** Number of Regional Water Company Customer by Type of Customers in Mamuju Tengah Regency, 2017



Sumber/Source: UPTD Pengelolaan Air Bersih Mamuju Tengah/Regional Water Company of Mamuju Tengah Regency

## 6.1 INDUSTRI/INDUSTRY

**Tabel 6.1.1 Jumlah Perusahaan, Tenaga Kerja, dan Nilai Produksi Industri Rumah Tangga Menurut Klasifikasi Industri di Kabupaten Mamuju Tengah, 2017**  
**Number of Establishments, and Employes, and Production Values of Home Industry by Industrial Classification in Mamuju Tengah Regency, 2017**

Klasifikasi Industri <i>Industrial Classification</i>	Perusahaan <i>Establishment</i> (unit)	Tenaga Kerja <i>Employee</i> (orang/person)	Nilai Produksi <i>Production Value</i> (rupiah/rupiahs)
(1)	(2)	(3)	(4)
10 Makanan/ <i>Food</i>	193	366	6 395 092 000
11 Minuman/ <i>Beverages</i>	21	57	2 141 200 000
13 Tekstil/ <i>Textiles</i>	5	14	110 500 000
14 Pakaian Jadi/ <i>Wearing Apparels</i>	-	-	-
16 Kayu, Barang Dari Kayu dan Gabus (Tidak Termasuk Furnitur) dan Barang Anyaman Dari Bambu, Rotan Dan Sejenisnya <i>Wood, Products of Wood and Cork (Except Furniture), manufacture of Articles of Straw and Plaiting Materials, Bamboo, Rattan and Kinds</i>	14	48	836 224 000
18 Pencetakan Dan Reproduksi Media Rekaman/ <i>Printing and Reproduction of Recorded Media</i>	-	-	-
23 Barang Galian Bukan Logam <i>Other Non Metallic Mineral Products</i>	8	22	2 190 962 500
24 Logam Dasar/ <i>Basic Metals</i>	-	-	-
25 Barang Logam, Bukan Mesin Dan Peralatannya/ <i>Fabricated Metal Products, Excepts Machinery and Equipment</i>	-	-	-
30 Alat Angkutan Lainnya/ <i>Other Transport Equipment</i>	-	-	-
31 Furnitur/ <i>Furniture</i>	2	13	1 087 200 000
32 Pengolahan Lainnya <i>Other Manufacturing</i>	-	-	-
33 Jasa Reparasi dan Pemasangan Mesin dan Peralatan/ <i>Repair and Installation of Machinery and Equipment</i>	-	-	-
<b>Jumlah/Total</b>	<b>243</b>	<b>520</b>	<b>12 761 178 500</b>

Sumber/Source: Dinas Perdagangan dan Perindustrian Kabupaten Mamuju Tengah/Trade and Industry Office of Mamuju Tengah Regency

**Tabel 6.1.2 Jumlah Perusahaan, Tenaga Kerja, Nilai Investasi, dan Nilai Produksi Industri Rumah Tangga Menurut Kecamatan di Kabupaten Mamuju Tengah, 2017**  
***Number of Establishment, Employees, Investment Value, and Production Value of Home Industry by Subdistrict in Mamuju Tengah Regency, 2017***

Kecamatan Subdistrict	Perusahaan Establishments	Tenaga Kerja Employee (orang/persons)	Nilai Investasi (rupiah) Investment Value (rupiahs)	Nilai Produksi (rupiah) Production Value (rupiahs)
(1)	(2)	(3)	(4)	(5)
Pangale	21	55	160 425 000	2 425 030 000
Budong Budong	136	211	130 960 000	4 267 295 000
Tobadak	11	32	421 966 000	2 824 524 000
Topoyo	49	168	1 002 620 000	2 029 170 000
Karossa	26	54	198 200 000	1 215 159 500
<b>Mamuju Tengah</b>	<b>243</b>	<b>520</b>	<b>1 914 171 000</b>	<b>12 761 178 500</b>

Sumber/Source: Dinas Perdagangan dan Perindustrian Kabupaten Mamuju Tengah/Trade and Industry Office of Mamuju Tengah Regency

**Tabel 6.1.3 Jumlah Perusahaan, Tenaga Kerja, dan Nilai Produksi Industri Kecil Menurut Klasifikasi Industri di Kabupaten Mamuju Tengah, 2017**  
***Number of Establishments, and Employees, and Production Values of Small Industry by Industrial Classification in Mamuju Tengah Regency, 2017***

Klasifikasi Industri <i>Industrial Classification</i>	Perusahaan <i>Establishment</i> (unit)	Tenaga Kerja <i>Employee</i> (orang/person)	Nilai Produksi <i>Production Value</i> (rupiah/rupiahs)
(1)	(2)	(3)	(4)
10 Makanan/ <i>Food</i>	9	79	384 500 000
11 Minuman/ <i>Beverages</i>	1	6	50 000 000
13 Tekstil/ <i>Textiles</i>	-	-	-
14 Pakaian Jadi/ <i>Wearing Apparels</i>	-	-	-
16 Kayu, Barang Dari Kayu dan Gabus (Tidak Termasuk Furnitur) dan Barang Anyaman Dari Bambu, Rotan Dan Sejenisnya <i>Wood, Products of Wood and Cork (Except Furniture), manufacture of Articles of Straw and Plaiting Materials, Bamboo, Rattan and Kinds</i>	-	-	-
18 Pencetakan Dan Reproduksi Media Rekaman/ <i>Printing and Reproduction of Recorded Media</i>	-	-	-
23 Barang Galian Bukan Logam <i>Other Non Metallic Mineral Products</i>	-	-	-
24 Logam Dasar/ <i>Basic Metals</i>	-	-	-
25 Barang Logam, Bukan Mesin Dan Peralatannya/ <i>Fabricated Metal Products, Excepts Machinery and Equipment</i>	-	-	-
30 Alat Angkutan Lainnya/ <i>Other Transport Equipment</i>	-	-	-
31 Furnitur/ <i>Furniture</i>	3	20	160 200 000
32 Pengolahan Lainnya <i>Other Manufacturing</i>	-	-	-
33 Jasa Reparasi dan Pemasangan Mesin dan Peralatan/ <i>Repair and Installation of Machinery and Equipment</i>	-	-	-
<b>Jumlah/Total</b>	<b>13</b>	<b>105</b>	<b>594 700 000</b>

Sumber/Source: Dinas Perdagangan dan Perindustrian Kabupaten Mamuju Tengah/*Trade and Industry Office of Mamuju Tengah Regency*

**Tabel 6.1.4 Jumlah Perusahaan, Tenaga Kerja, Nilai Investasi, dan Nilai Produksi Industri Kecil Menurut Kecamatan di Kabupaten Mamuju Tengah, 2017**  
***Number of Establishment, Employees, Investment Value, and Production Value of Small Industry by Subdistrict in Mamuju Tengah Regency, 2017***

Kecamatan Subdistrict	Perusahaan Establishments	Tenaga Kerja Employee (orang/persons)	Nilai Investasi (rupiah) Investment Value (rupiahs)	Nilai Produksi (rupiah) Production Value (rupiahs)
(1)	(2)	(3)	(4)	(5)
Pangale	3	21	15 325 000	183 200 000
Budong Budong	2	15	2 000 000	35 000 000
Tobadak	3	16	125 000 000	105 000 000
Topoyo	4	48	143 000 000	263 000 000
Karossa	1	5	8 000 000	8 500 000
<b>Mamuju Tengah</b>	<b>13</b>	<b>105</b>	<b>293 325 000</b>	<b>594 700 000</b>

Sumber/Source: Dinas Perdagangan dan Perindustrian Kabupaten Mamuju Tengah/Trade and Industry Office of Mamuju Tengah Regency

## 6.2 ENERGI/ENERGY

**Tabel 6.2.1 Jumlah Pelanggan Perusahaan Daerah Air Minum (PDAM) Menurut Jenis Pelanggan di Kabupaten Mamuju Tengah, 2016–2017**  
***Number of Regional Water Company Customer by Type of Customers in Mamuju Tengah Regency, 2016–2017***

Jenis Pelanggan <i>Type of Customers</i>	2016	2017
(1)	(2)	(3)
Sosial <i>Social</i>	6	7
Rumah Tangga <i>Household</i>	188	268
Instansi Pemerintah <i>Government Institution</i>	12	22
Niaga <i>Trade</i>	85	46
Industri <i>Industry</i>	-	-
Khusus <i>Exclusive</i>	-	-
<b>Jumlah/Total</b>	<b>291</b>	<b>343</b>

Sumber/Source: UPTD Pengelolaan Air Bersih Mamuju Tengah/Regional Water Company of Mamuju Tengah Regency



**Tabel 6.2.2 Jumlah Air yang Disalurkan Perusahaan Daerah Air Minum (PDAM) Menurut Jenis Pelanggan di Kabupaten Mamuju Tengah (m<sup>3</sup>), 2016–2017**  
**Number of Distributed Water of Regional Water Company by Type of Customers in Mamuju Tengah Regency (m<sup>3</sup>), 2016–2017**

Jenis Pelanggan Type of Customers	2016	2017
(1)	(2)	(3)
Sosial Social	3 344	3 344
Rumah Tangga Household	26 397	106 384
Instansi Pemerintah Government Institution	3 125	87 786
Niaga Trade	19 888	65 840
Industri Industry	-	-
Khusus Exclusive	-	-
<b>Jumlah/Total</b>	<b>52 754</b>	<b>263 354</b>

Sumber/Source: UPTD Pengelolaan Air Bersih Mamuju Tengah/Regional Water Company of Mamuju Tengah Regency

**Tabel 6.2.3 Jumlah Pelanggan Listrik PT. PLN (Persero) Menurut Kecamatan di Kabupaten Mamuju Tengah, 2015–2016**  
***Number of Registered State Electricity Company Customers by Subdistrict in Mamuju Tengah Regency, 2015–2016***

<b>Kecamatan Subdistrict</b>	<b>2015</b>	<b>2016</b>
(1)	(2)	(3)
Pangale	...	832
Budong Budong	2 475	2 475
Tobadak	2 500	3 000
Topoyo	6 459	7 359
Karossa	3 604	3 604
<b>Mamuju Tengah</b>	<b>15 038</b>	<b>17 270</b>

Sumber/Source: Dinas Perindustrian dan Perdagangan Kabupaten Mamuju/Industry and Trade Office of Mamuju Tengah Regency



# PERDAGANGAN

Trade

Bab  
Chapter

# 7

## Jumlah Koperasi Menurut Jenis Usaha di Kabupaten Mamuju Tengah, 2017

*Number of Cooperatives by Type of Business in Mamuju Tengah Regency, 2017*



## JUMLAH KOPERASI DARI TERBANYAK KE TERENDAH THE DESCENDING ORDER OF COOPERATIVES

Sumber/Source: Dinas Penanaman Modal, Pelayanan Terpadu Satu Pintu, Koperasi, Usaha Kecil dan Menengah Kabupaten Mamuju Tengah/Investment, One Stop Integrated Service, Cooperative, Small and Medium Enterprise Office of Mamuju Tengah Regency



**PENJELASAN TEKNIS****TECHNICAL NOTES**

- |  |  |
|--|--|
| <p>1. <b>Surat Izin Usaha Perdagangan (SIUP)</b> yaitu surat izin untuk dapat melaksanakan usaha perdagangan. SIUP wajib dimiliki oleh orang atau badan yang memiliki usaha perdagangan. SIUP berfungsi sebagai alat pengesahan dari usaha perdagangan yang dilakukan. SIUP di keluarkan oleh pemerintah daerah.</p> | <p>1. <b>Trading business license</b> is a license to be able to operate trade business. The license must be owned by persons or entities that have a trading business. The license function as a tool of trading business approval. The License issued by the local government.</p> |
| <p>2. <b>Koperasi</b> adalah badan usaha yang beranggotakan orang-seorang atau badan hukum koperasi dengan melandaskan kegiatannya berdasarkan prinsip Koperasi sekaligus sebagai gerakan ekonomi rakyat yang berdasar atas asas kekeluargaan.</p>   | <p>2. <b>Cooperative</b> is a business entity with the members of people or cooperative corporate bodies with activities are based on the cooperative principles as a form of public economy based on family principle.</p>  |
| <p>3. Koperasi berdasarkan jenis usahanya dibedakan menjadi koperasi simpan pinjam, koperasi konsumen, koperasi produsen, dan koperasi jasa.</p>   | <p>3. <i>Cooperative based on the type of business can be divided into savings and loan cooperative, consumer cooperative, production cooperative, and services cooperative.</i></p>   |
| <p>4. <b>Koperasi Simpan Pinjam</b> adalah koperasi yang memiliki usaha tunggal yaitu menampung simpanan anggota dan melayani peminjaman. Anggota yang menabung akan mendapatkan</p>   | <p>4. <b>Savings and Loan Cooperative</b> is cooperative that has a single business, which is accommodating member savings and borrowing. Member who save will get interest income and for the borrower will be</p>  |

imbalan jasa dan bagi peminjam dikenakan biaya jasa. Besarnya jasa bagi penabung dan peminjam ditentukan melalui rapat anggota.

*charge interest expense. The amount of interest income for the savers and borrowers is determined by the meeting of members.*

5. **Koperasi Konsumen** adalah koperasi yang bidang usahanya menyediakan kebutuhan sehari-hari anggota. Kebutuhan yang dimaksud misalnya kebutuhan bahan makanan, pakaian, perabot rumah tangga.

5. **Consumer Cooperative** is a cooperative whose scope of business is providing the daily needs of members. The need is for example groceries, clothing, home furnishings.

6. **Koperasi Produsen** adalah koperasi yang bidang usahanya membuat atau memproduksi barang.

6. **Producers Cooperative** is a cooperative whose scope of business is making or producing goods.

7. **Koperasi Jasa** adalah koperasi yang kegiatan usahanya bergerak pada kegiatan jasa-jasa.

7. **Service Cooperative** is a cooperative whose business is engaged in the activity of the services.

8. **Anggota Koperasi** adalah setiap warga negara Indonesia yang mampu melakukan tindakan hukum dan atau koperasi yang telah memenuhi persyaratan sebagaimana ditetapkan dalam anggaran dasar koperasi. Anggota koperasi adalah pemilik dan sekaligus pengguna jasa koperasi.

8. **Cooperative Member** is every Indonesian citizen who is able to take legal action and or cooperatives that have fulfilled the requirements set out in the primary budget of cooperatives. Cooperative member is the owner and at the same time the user of cooperative service.

**ULASAN****DESCRIPTION**

Pada tahun 2017, menurut data Dinas Perdagangan dan Perindustrian Kabupaten Mamuju Tengah, terdapat 49 perusahaan yang telah memperoleh Surat Izin Usaha Perdagangan (SIUP). Hal ini berarti, terjadi penurunan sebesar 38,75 persen bila dibandingkan dengan tahun 2016.

Apabila dirinci menurut bentuk badan hukum, maka perusahaan perorangan dan CV merupakan jenis badan hukum terbanyak dari perusahaan yang telah memperoleh SIUP dengan masing-masing 17 perusahaan. Apabila dirinci menurut kecamatan, maka kecamatan Topoyo merupakan kecamatan dengan jumlah perusahaan yang memperoleh SIUP terbanyak dengan 23 perusahaan.

Koperasi memegang peranan penting sebagai alternatif lembaga keuangan yang efektif untuk menjangkau kalangan usaha mikro, kecil dan menengah. Koperasi merupakan usaha bersama yang dilakukan masyarakat untuk mencapai tujuan kesejahteraan seluruh anggota koperasi.

Pada tahun 2017 terdapat sebanyak 117 koperasi di Kabupaten Mamuju Tengah. Jumlah koperasi tersebut terdiri atas 66,67 persen koperasi produsen (78 unit), 28,21 persen koperasi konsumen

*In 2017, according to data from the Trade and Industry Office of Mamuju Tengah Regency, there are 49 establishments that have obtained the Trade Business License (SIUP). It means, decreased about 40.00 percent compared to these in 2016.*

*If specified according to the form of legal entity, the personal formed establishment and CV are the most legal entity of establishment that obtained SIUP with 17 establishment respectively. If specified by subdistrict, the largest number of establishment obtaining SIUP is located in Topoyo Subdistrict with 23 companies.*

*Cooperatives play an important role as an effective alternative financial institutions to reach out to the micro, small and medium enterprises. Cooperative is a joint effort undertaken done by society to achieve the welfare of all members of the cooperative*

*There were 117 cooperatives in 2017 in Mamuju Tengah Regency. This number consisted of 66.67 percent of production cooperatives (78 units), 28.21 percent consumer cooperatives*

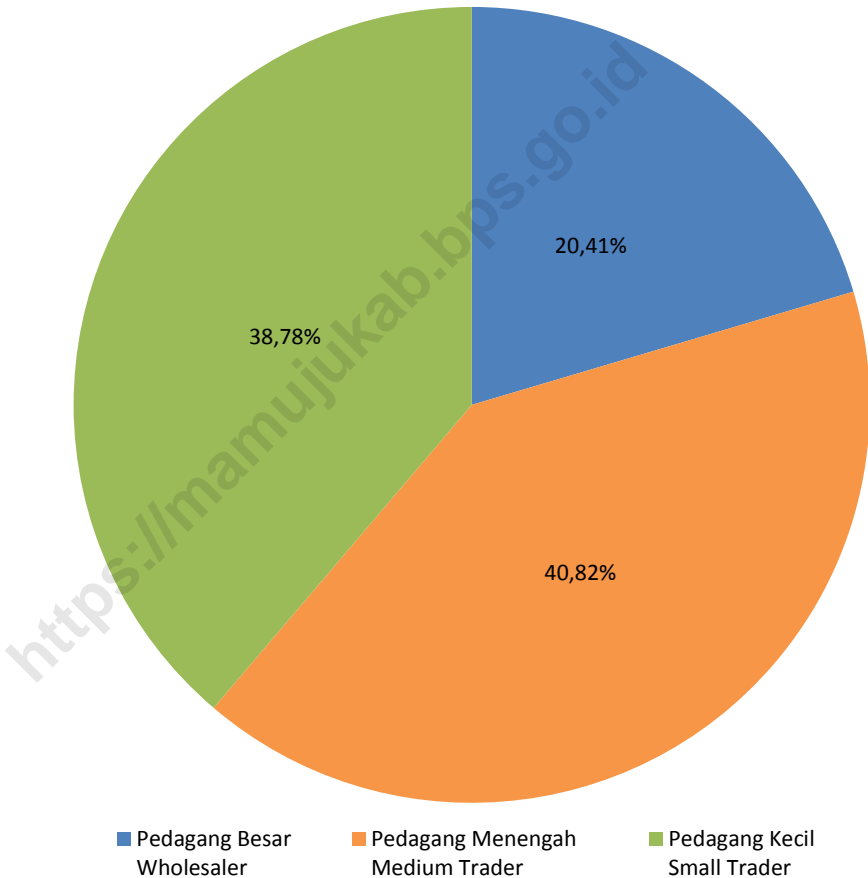


## TRADE

(33 unit), dan 5,13 persen koperasi simpan pinjam (6 unit). Jika dilihat pada tingkat kecamatan, jumlah koperasi terbanyak berada di Kecamatan Topoyo (37 koperasi).

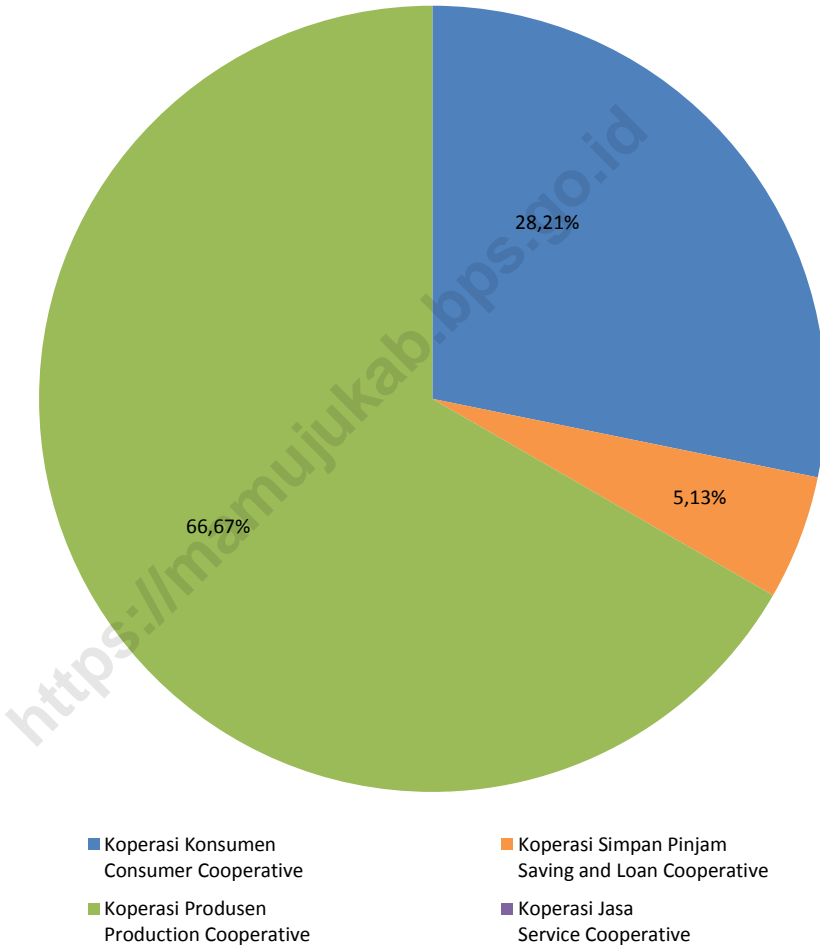
*(33 units), and 5.13 percent were saving and loan cooperatives (6 units). If breakdown at subdistrict level, the largest number of cooperatives is in Topoyo Subdistrict (37 cooperatives).*

**Gambar 13** **Picture** **13** **Percentage of Establishment that Received Trading Business License Certificate by Business Scale in Mamuju Tengah Regency, 2017**  
*Percentage of Establishment that Received Trading Business License Certificate by Business Scale in Mamuju Tengah Regency, 2017*



Sumber/Source: Dinas Perdagangan dan Perindustrian Kabupaten Mamuju Tengah/Trade and Industry Office of Mamuju Tengah Regency

**Gambar 14** Persentase Koperasi Menurut Jenis Koperasi di Kabupaten Mamuju Tengah, 2017  
**Picture** *Persentase of Cooperatives by Type of Cooperative in Mamuju Tengah Regency, 2017*



Sumber/Source: Dinas Penanaman Modal, Pelayanan Terpadu Satu Pintu, Koperasi, Usaha Kecil dan Menengah Kabupaten Mamuju Tengah/Investment, One Stop Integrated Service, Cooperative, Small and Medium Enterprise Office of Mamuju Tengah Regency

**Tabel** 7.1 Jumlah Perusahaan yang Memperoleh Surat Izin Usaha Perdagangan (SIUP) Menurut Kecamatan di Kabupaten Mamuju Tengah, 2016–2017  
**Table** *Number of Establishment that Received Trading Business License Certificate by Subdistrict in Mamuju Tengah Regency, 2016–2017*

Kecamatan <i>Subdistrict</i>	2016	2017
(1)	(2)	(3)
Pangale	3	-
Budong Budong	12	5
Tobadak	17	13
Topoyo	42	23
Karossa	6	8
<b>Mamuju Tengah</b>	<b>80</b>	<b>49</b>

Sumber/Source: Dinas Perdagangan dan Perindustrian Kabupaten Mamuju Tengah/Trade and Industry Office of Mamuju Tengah Regency

**Tabel 7.2 Jumlah Perusahaan yang Memperoleh Surat Izin Usaha Perdagangan (SIUP) Menurut Kecamatan dan Bentuk Badan Hukum di Kabupaten Mamuju Tengah, 2017**  
***Number of Establishment that Received Trading Business License Certificate by Subdistrict and Business Entity in Mamuju Tengah Regency, 2017***

Kecamatan <i>Subdistrict</i>	Perseroan Terbatas (PT) <i>Incorporated</i>	CV/Firma Comanditer Venotschap	Koperasi <i>Cooperative</i>	Perorangan <i>Personal</i>	Lainnya <i>Others</i>
(1)	(2)	(3)	(4)	(5)	(6)
Pangale	-	-	-	-	-
Budong Budong	1	2	1	1	-
Tobadak	4	5	-	4	-
Topoyo	4	7	-	10	2
Karossa	3	3	-	2	-
<b>Mamuju Tengah</b>	<b>12</b>	<b>17</b>	<b>1</b>	<b>17</b>	<b>2</b>

Sumber/Source: Dinas Perdagangan dan Perindustrian Kabupaten Mamuju Tengah/Trade and Industry Office of Mamuju Tengah Regency

**Tabel** 7.3 Jumlah Perusahaan yang Memperoleh Surat Izin Usaha Perdagangan (SIUP) Menurut Kecamatan dan Skala Usaha di Kabupaten Mamuju Tengah, 2017  
**Table** *Number of Establishment that Received Trading Business License Certificate by Subdistrict and Business Scale in Mamuju Tengah Regency, 2017*

Kecamatan <i>Subdistrict</i>	Pedagang Besar <i>Wholesale</i>	Pedagang Menengah <i>Medium Trader</i>	Pedagang Kecil <i>Small Trader</i>
(1)	(2)	(3)	(4)
Pangale	-	-	-
Budong Budong	1	1	3
Tobadak	3	3	7
Topoyo	2	13	8
Karossa	4	3	1
<b>Mamuju Tengah</b>	<b>10</b>	<b>20</b>	<b>19</b>

Sumber/Source: Dinas Perdagangan dan Perindustrian Kabupaten Mamuju Tengah/Trade and Industry Office of Mamuju Tengah Regency

**Tabel 7.4 Jumlah Koperasi Menurut Jenis Usaha dan Kecamatan di Kabupaten Mamuju Tengah, 2017**  
**Number of Cooperatives by Type of Business and Subdistrict in Mamuju Tengah Regency, 2017**

Kecamatan <i>Subdistrict</i>	Koperasi Konsumen <i>Consumer Cooperative</i>	Koperasi Simpan Pinjam <i>Saving and Loan Cooperative</i>	Koperasi Produsen <i>Production Cooperative</i>	Koperasi Jasa <i>Service Cooperative</i>	Jumlah <i>Total</i>
(1)	(2)	(3)	(4)	(5)	(6)
Pangale	3	-	5	-	8
Budong Budong	4	-	15	-	19
Tobadak	8	-	11	-	19
Topoyo	13	6	18	-	37
Karossa	5	-	29	-	34
<b>Mamuju Tengah</b>	<b>33</b>	<b>6</b>	<b>78</b>	<b>-</b>	<b>117</b>

Sumber/Source: Dinas Penanaman Modal, Pelayanan Terpadu Satu Pintu, Koperasi, Usaha Kecil dan Menengah Kabupaten Mamuju Tengah/Investment, One Stop Integrated Service, Cooperative, Small and Medium Enterprise Office of Mamuju Tengah Regency

**Tabel 7.5 Jumlah Anggota Koperasi Menurut Jenis Usaha dan Kecamatan di Kabupaten Mamuju Tengah, 2017**  
**Number of Cooperatives Member of by Type of Business and Subdistrict in Mamuju Tengah Regency, 2017**

Kecamatan Subdistrict	Koperasi Konsumen Consumer Cooperative	Koperasi Simpan Pinjam Saving and Loan Cooperative	Koperasi Produsen Production Cooperative	Koperasi Jasa Service Cooperative	Jumlah Total
(1)	(2)	(3)	(4)	(5)	(6)
Pangale	75	-	225	-	330
Budong Budong	100	-	300	-	400
Tobadak	521	-	375	-	896
Topoyo	325	192	515	-	1 032
Karossa	125	-	580	-	705
<b>Mamuju Tengah</b>	<b>1 146</b>	<b>192</b>	<b>1 995</b>	<b>-</b>	<b>3 333</b>

Sumber/Source: Dinas Penanaman Modal, Pelayanan Terpadu Satu Pintu, Koperasi, Usaha Kecil dan Menengah Kabupaten Mamuju Tengah/Investment, One Stop Integrated Service, Cooperative, Small and Medium Enterprise Office of Mamuju Tengah Regency





# HOTEL DAN PARIWISATA

## Hotel and Tourism

Bab  
Chapter

# 8

### Data Pariwisata Kabupaten Mamuju Tengah, 2017

*Tourism Statistics of Mamuju Tengah Regency, 2017*



**56**

Jumlah  
Restoran/Rumah  
Makan

*Number of Restaurant*



**18**

Jumlah Hotel/  
Penginapan  
*Number of Hotels/  
Inn*



**39.408**

Jumlah Wisatawan Domestik  
*Number of Domestic Visitors*



Jumlah Wisatawan  
Mancanegara

*Number of  
International  
Visitors*

**12**



**PENJELASAN TEKNIS**

1. **Usaha penyediaan akomodasi** adalah usaha yang menyediakan pelayanan penginapan yang dapat dilengkapi dengan pelayanan pariwisata lainnya. Usaha penyediaan akomodasi dapat berupa hotel, villa, pondok wisata, bumi perkemahan, persinggahan karavan, dan akomodasi lainnya yang digunakan untuk tujuan pariwisata.
2. **Hotel** adalah penyediaan akomodasi secara harian berupa kamar-kamar di dalam satu bangunan yang dapat dilengkapi dengan jasa pelayanan makan dan minum, kegiatan hiburan dan atau fasilitas lainnya. Hotel terdiri dari hotel berbintang dan hotel non-bintang.

**TECHNICAL NOTES**

1. ***The business of providing accommodation*** is a business that provides specialty services that can be equipped with other tourism services. It includes hotel, villa, cottage, camping, caravan stop, and other accommodation that are used for tourism purposes.
2. ***Hotel*** is a daily supply of accommodation rooms within a building which can be equipped with eating and drinking services, entertainment activities and/or other facilities. Hotel consists of a classified hotel and a non-classified hotel.

**ULASAN**

**DESCRIPTION**

Jumlah hotel/penginapan yang terdapat di Kabupaten Mamuju Tengah pada tahun 2017 tercatat sebanyak 18 usaha dengan jumlah kamar tersedia sebanyak 251 kamar. Hal ini berarti, terdapat tambahan sebanyak 40 kamar atau meningkat sebesar 18,96 persen bila dibandingkan dengan tahun 2016.

*Number of hotel/inn accomodation establishment in Mamuju Tengah Regency was 18 units with 251 rooms in 2017. It means that there was an increase of 40 rooms or increased by 18.96 percent respectively compared to these in 2016.*

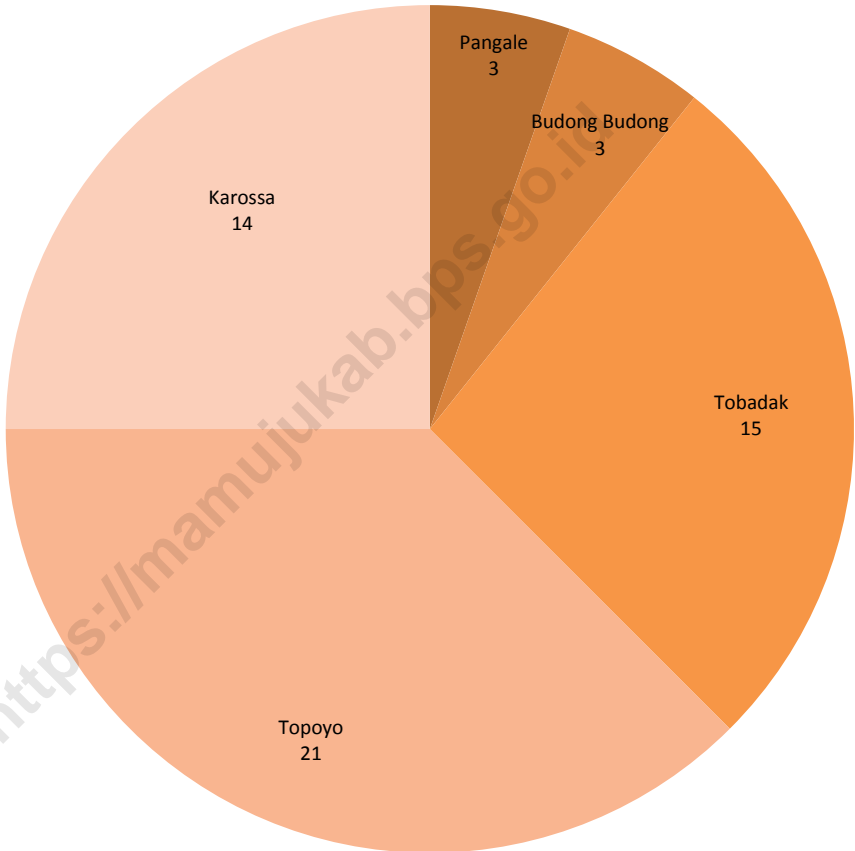
Jumlah rumah makan/restoran di Kabupaten Mamuju Tengah pada tahun 2017 tercatat sebanyak 56 usaha. Hal ini berarti, terdapat tambahan 9 usaha atau meningkat sebesar 19,15 persen bila dibandingkan dengan tahun 2016. Dari jumlah tersebut, 37,50 persen usaha berada di Kecamatan Topoyo.

*Number of restaurant in Mamuju Tengah Regency was 56 units in 2017. It means that there was an increase of 9 establishment or increased by 19.15 percent if compared to these in 2016. About 37.50 percent of the total restaurant establishment is located in Topoyo Subdistrict.*

Pada tahun 2017 jumlah kunjungan wisatawan di Kabupaten Mamuju Tengah mencapai 39.420 orang atau meningkat 3,37 persen dibandingkan tahun 2016. Jika dilihat menurut asal wisatawan, sekitar 99,97 adalah wisatawan domestik, dan sisanya adalah wisatawan mancanegara.

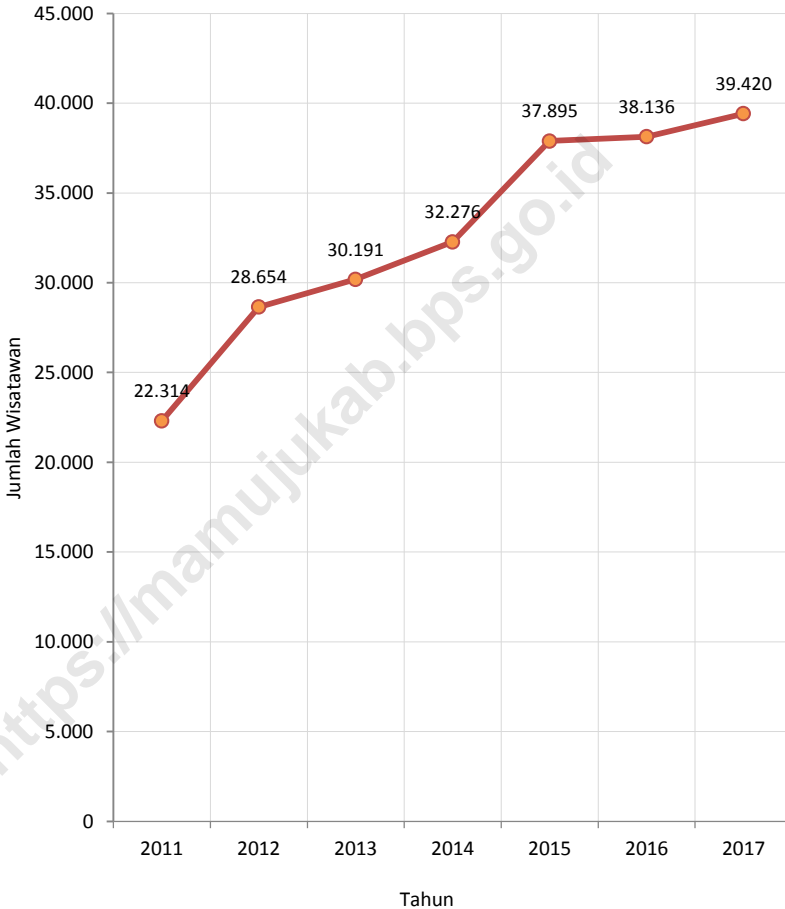
*In 2017 the arrival of visitor in Mamuju Tengah Regency reached 39,420 peoples or increased about 3.37 percent compared to 2016. If specified by visitors origin, about 99.97 percent was domestic visitors and the rest was international visitors.*

**Gambar 15** Jumlah Restoran/Rumah Makan Menurut Kecamatan di Kabupaten Mamuju Tengah, 2017  
**Picture** **Number of Restaurant by Subdistrict in Mamuju Tengah Regency, 2017**



Sumber/Source: Dinas Pariwisata, Pemuda, dan Olahraga Kabupaten Mamuju Tengah/Tourism, Youth, and Sports Office of Mamuju Tengah Regency

**Gambar 16** Jumlah Wisatawan di Kabupaten Mamuju Tengah, 2011–2017  
**Picture** Jumlah Wisatawan di Kabupaten Mamuju Tengah, 2011–2017  
**Number of Visitors in Mamuju Tengah Regency, 2011–2017**



Sumber/Source: Dinas Pariwisata, Pemuda, dan Olahraga Kabupaten Mamuju Tengah/Tourism, Youth, and Sports Office of Mamuju Tengah Regency

## 8.1 HOTEL

**Tabel 8.1.1** Jumlah Akomodasi Hotel/Penginapan Menurut Kecamatan di Kabupaten Mamuju Tengah, 2016–2017  
**Table** *Number of Hotel/Inns Accomodations by Subdistrict in Mamuju Tengah Regency, 2016–2017*

Kecamatan Subdistrict	Hotel/Penginapan Hotels/Inns		Kamar Rooms		Tempat Tidur Beds	
	2016	2017	2016	2017	2016	2017
(1)	(2)	(3)	(4)	(5)	(6)	(7)
Pangale	2	1	24	12	48	22
Budong Budong	1	0	12	0	24	0
Tobadak	1	1	12	12	26	26
Topoyo	6	9	94	133	164	212
Karossa	5	7	69	94	144	164
<b>Mamuju Tengah</b>	<b>15</b>	<b>18</b>	<b>211</b>	<b>251</b>	<b>406</b>	<b>424</b>

Sumber/Source: Dinas Pariwisata, Kepemudaan, dan Olahraga Kabupaten Mamuju Tengah/Tourism, Youth, and Sports Office of Mamuju Tengah Regency



**8.2 PARIWISATA/TOURISM**

**Tabel 8.2.1 Jumlah Restoran/Rumah Makan Menurut Kecamatan di Kabupaten Mamuju Tengah, 2015–2017**  
**Number of Restaurant by Subdistrict in Mamuju Tengah Regency, 2015–2017**

Kecamatan Subdistrict	2015	2016	2017
(1)	(2)	(3)	(4)
Pangale	2	2	3
Budong Budong	2	3	3
Tobadak	10	12	15
Topoyo	16	18	21
Karossa	12	12	14
<b>Mamuju Tengah</b>	<b>42</b>	<b>47</b>	<b>56</b>

Sumber/Source: Dinas Pariwisata, Kepemudaan, dan Olahraga Kabupaten Mamuju Tengah/Tourism, Youth, and Sports Office of Mamuju Tengah Regency

**Tabel 8.2.2 Jumlah Wisatawan Mancanegara dan Domestik di Kabupaten Mamuju Tengah, 2011–2017**  
***Number of International and Domestic Visitors in Mamuju Tengah Regency, 2011–2017***

Tahun Year	Wisatawan Visitors		Jumlah Total
	Mancanegara International	Domestic Domestic	
(1)	(2)	(3)	(4)
2011	0	22 314	22 314
2012	0	28 654	28 654
2013	5	30 186	30 191
2014	8	32 268	32 276
2015	11	37 884	37 895
2016	16	38 120	38 136
2017	12	39 408	39 420

Sumber/Source: Dinas Pariwisata, Kepemudaan, dan Olahraga Kabupaten Mamuju Tengah/*Tourism, Youth, and Sports Office of Mamuju Tengah Regency*

**Tabel 8.2.3 Tempat Wisata Menurut Kecamatan di Kabupaten Mamuju Tengah, 2017**  
***Tourism Attraction by Subdistrict in Mamuju Tengah Regency, 2017***

<b>Kecamatan Subdistrict</b>	<b>Nama Tempat Wisata Name of Tourism Attraction</b>	<b>Alamat Address</b>
(1)	(2)	(3)
Pangale	Pantai Kombiling	Desa Kombiling
	Desa Wisata Kombiling	Desa Kombiling
	Kawasan Wisata Polo Pantai	Desa Polo Pantai
	Pantai Karama	Desa Pangale
	Situs Batu Sikendeng	Desa Pangale
	Agrowisata Rambutan	Desa Polo Lereng
	Agrowisata Jeruk Manis	Desa Polo Lereng
Budong Budong	Pantai Lumu	Desa Lumu
	Pantai Kire	Desa Kire
	Air Terjun Salangsang	Desa Kire
	Air Terjun Sikeang	Desa Kire
	Gua Nenek Pulauo	Desa Kire
	Gua Tambulan	Desa Kire
	Kuburan Tua Tosalama	Desa Kire
	Pantai Babana	Desa Babana
	Dermaga Babana	Desa Babana
	Kolam Pemancingan Babana	Desa Babana
Tobadak	Festival Panen Nelayan	Desa Babana
	Air Terjun Giri Mulya	Desa Saluadak
	Air Terjun Salu Moni	Desa Batu Parigi
	Air Terjun Lumuk	Desa Batu Parigi
	Air Terjun Hako	Desa Batu Parigi
	Agrowisata Durian	Desa Batu Parigi
	Air Terjun Batu Parigi	Desa Batu Parigi
	Benteng Kayu Mangiwang	Desa Tobadak
	Wisata Kota Terpadu Mandiri	Desa Tobadak
	Event Perahu Belang	Desa Tobadak
Topoyo	Air Terjun Sejati	Desa Sejati
	Pantai Patulana	Desa Budong Budong
	Kawasan Pasir Putih Dato	Desa Tumbu
	Wisata Religi Masjid Tua	Desa Tumbu
	Sumur Wae Tumbur	Desa Tumbu
	Air Terjun Kalando	Desa Tabolang
	Gua Moni Moni	Desa Tabolang
	Rumah Adat Topoyo	Desa Tabolang
Desa Wisata Tabolang	Desa Tabolang	

Lanjutan Tabel 8.2.3/ *Continued Table 8.2.3*

Kecamatan <i>Subdistrict</i>	Nama Tempat Wisata <i>Name of Tourism Attraction</i>	Alamat <i>Address</i>
(1)	(2)	(3)
Topoyo	Air Terjun Salu Mabulang	Desa Salule'bo
	Air Terjun Salu Malakbu	Desa Salule'bo
	Upacara Peninggalan Sejarah Senjata Meriam	Desa Topoyo
	Pantai Kering Topoyo	Desa Topoyo
	Agrowisata Kebun Pisang	Desa Batu Parigi
Karossa	Agrowisata Buah Naga	Desa Kabubu
	Pantai Kambunong	Desa Kambunong
	Pulau Kambunong	Desa Kambunong
	Kawasan Penyu	Desa Kambunong
	Kawasan Maleo/Mamuang	Desa Kambunong
	Batu Tai Mano	Desa Kambunong
	Wisata Mangrove	Desa Kambunong
	Air Terjun Kampaja	Desa Kambunong
	Kawasan Wisata Pantai Batu Karampuang	Desa Tasokko
	Air Terjun Tanete Letter	Desa Tasokko
	Air Terjun Manissi	Desa Tasokko
	Kawasan Wisata Pantai Anggaleha	Desa Lara
	Air Terjun Lara	Desa Lara
	Air Terjun Salubarana	Desa Lara
	Kawasan Wisata Pantai Karossa	Desa Karossa
	Pantai Salobiro	Desa Salobiro
	Air Terjun Salobiro	Desa Salobiro
	Air Terjun Popenga Mosarambu	Desa Lembah Hopo
	Air Terjun Anjalili	Desa Sukamaju
	Air Terjun Mora	Desa Mora
Air Deras Langgio	Desa Sanjango	
Air Terjun Piokedi Sanjango	Desa Sanjango	
Air Terjun Bidadari	Desa Sanjango	
Air Terjun Butan Indah	Desa Sanjango	
Air Terjun Salu Patagang	Desa Sanjango	
Gua Lesang Pembuni	Desa Sanjango	
Gua Kalong	Desa Sanjango	
Gua Piokedi Tujuh Pintu	Desa Sanjango	
Agrowisata Durian	Kecamatan Karossa	

Sumber/Source: Dinas Pariwisata, Kepemudaan, dan Olahraga Kabupaten Mamuju Tengah/Tourism, Youth, and Sports Office of Mamuju Tengah Regency



# TRANSPORTASI DAN KOMUNIKASI

## Transportation and Communication

Bab  
Chapter

# 9

### Panjang Jalan Menurut Jenis Permukaan Jalan di Kab. Mamuju Tengah(Km), 2017

*Length of Roads by Level of Type of Road  
Surface in Mamuju Tengah Regency (Km), 2017*



Sumber/Source: Statistik Panjang Jalan PJ II/5/Road Length Statistics/PJII/5



**PENJELASAN TEKNIS**

1. **Jalan Nasional** merupakan jalan arteri dan jalan kolektor dalam sistem jaringan jalan primer yang menghubungkan antaribukota provinsi, dan jalan strategis nasional, serta jalan tol.
2. **Jalan Provinsi** merupakan jalan kolektor dalam sistem jaringan primer yang menghubungkan ibukota provinsi dengan ibukota kabupaten/kota, atau antaribukota kabupaten/kota, dan jalan strategis provinsi.
3. **Jalan Kabupaten** merupakan jalan lokal dalam sistem jaringan primer yang tidak termasuk pada jalan nasional dan jalan provinsi, yang menghubungkan ibukota kabupaten dengan ibukota kecamatan, antar ibukota kecamatan, ibukota kabupaten dengan pusat kegiatan lokal, antarpusat kegiatan lokal, serta jalan umu dalam sistem jaringan jalan sekunder dalam wilayah kabupaten, dan jalan strategis kabupaten.
4. **Jalan Aspal** adalah jalan yang permukaannya dilapisi aspal.

**TECHNICAL NOTES**

1. **State Road** is an arterial road and collector road in the primary road network system connecting between the provincial capital, the national strategic roads, and highways.
2. **Provincial Road** is a collector road in the primary road network system connecting the provincial capital with the district capital, or between the district capital, and provincial strategic roads.
3. **District Road** is a local road in the primary road network system that is not included on the national roads and provincial roads, which connects the district capital by subdistrict, among subdistrict capital, district capital with local activity centers, inter local activity centers, and public road in the network system of secondary roads in the district, and district strategic roads.
4. **Asphalt Road** is road that its surface coated by asphalt.



## TRANSPORTATION AND COMMUNICATION

5. **Jalan Kerikil** adalah jalan yang permukaannya telah diperkeras dan dilapisi kerikil.
6. **Jalan Tanah** adalah jalan yang belum diperkeras dan masih terdiri atas lapisan tanah biasa.
7. **Jalan Baik** adalah jalan yang dapat dilalui oleh kendaraan dengan kecepatan 60 km per jam dan selama 2 tahun mendatang tanpa pemeliharaan pada pengerasan jalan.
8. **Jalan Sedang** adalah jalan yang dapat dilalui oleh kendaraan dengan kecepatan 40-60 km per jam selama 1 tahun tanpa pemeliharaan pada pengerasan jalan.
9. **Jalan Rusak** adalah jalan yang dapat dilalui oleh kendaraan dengan kecepatan 20-40 km per jam dan perlu perbaikan pondasi jalan.
10. **Jalan Rusak Berat** adalah jalan yang dapat dilalui oleh kendaraan dengan kecepatan 0-20 km per jam.
11. **Kantor Pos** adalah tempat pemberi pelayanan komunikasi tertulis dan
5. **Gravel Road** is road that its surface was ossified and coated by gravel.
6. **Soiled Road** is road that hasn't ossified yet and still consist is ordinary soil.
7. **Good Road** is road that can be passed through by vehicle with speed 60 km per hour and up to next two year without maintenance on road ossification.
8. **Moderate Road** is road that can be passed through by vehicle with speed 40-60 km per hour and up to next year without maintenance on road ossification.
9. **Damaged Road** is road that can be passed through by vehicle with speed 20-40 km per hour and needs to repair road.
10. **Seriously Damaged Road** is road that can be passed through by vehicle with speed 0-20 km per hour.
11. **Post Office** is a service provider facility of written communication

atau surat elektronik, layanan paket, layanan logistik, layanan transaksi keuangan, dan layanan keagenan pos untuk kepentingan umum. Rumah pos berfungsi sama seperti kantor pos dan kantor pos pembantu, bedanya rumah pos biasanya terletak di daerah terpencil.

*and or electronic mail, parcel service, logistics services, financial transaction services, and postal services to the public. Postal house has the same function as the post office and subsidiary of post office, the difference is that postal house is usually located in remote areas.*

<https://mamujukab.bps.go.id>

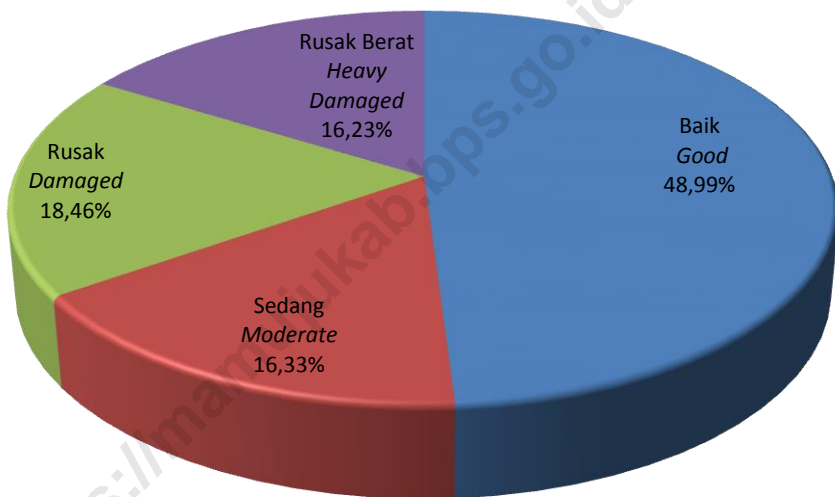
ULASAN	DESCRIPTION
<p><b>Transportasi</b></p> <p>Jalan merupakan prasarana pengangkutan darat yang penting untuk memperlancar kegiatan perekonomian. Tersedianya jalan yang berkualitas akan meningkatkan usaha pembangunan khususnya dalam upaya memudahkan mobilitas penduduk dan memperlancar lalu lintas barang dari satu daerah ke daerah lain.</p> <p>Panjang jalan di Kabupaten Mamuju Tengah pada tahun 2017 mencapai 610,21 kilometer. Panjang jalan yang berada di bawah wewenang negara ada 95,94 kilometer, di bawah wewenang provinsi ada 48,39 kilometer dan di bawah wewenang kabupaten ada 465,88 kilometer. Pada tahun tersebut, jalan yang diaspal sebesar 31,42 persen, kerikil sebesar 50,68 persen, dan tanah sebesar 17,90 persen.</p>	<p><b>Transportation</b></p> <p><i>Road is important infrastructures in supporting economy activities. The availability of quality road will support the mobilization of man and goods from one region to another.</i></p> <p><i>The total length of Mamuju Tengah Regency roads in 2017 reached 610.21 kilometers. About 95.94 kilometers of the roads was under state responsibility, about 48.39 kilometers, and about 465.88 km under regency responsibility. The proportion of asphalted road length was 31.42 percent, 50.68 percent of the road was gravel and 17.90 percent of the road was soiled.</i></p>
<p><b>Komunikasi</b></p> <p>Pada tahun 2017 kantor pos yang berada di Kabupaten Mamuju Tengah sebanyak dua kantor layanan. Kantor pos tersebut berada di Kecamatan Tobadak, dan Kecamatan Karossa.</p> <p>Jumlah surat pos, paket pos, dan nilai wesel yang dikirim dan diterima menurut unit layanan kantor pos di Kabupaten Mamuju Tengah selama</p>	<p><b>Communication</b></p> <p><i>In 2017, there are two post office in Mamuju Tengah Regency. The post office were located in Tobadak Subdistrict, and Karossa Subdistrict.</i></p> <p><i>Number of post mail, post packet and money order sent and received by service unit in Mamuju Tengah Regency</i></p>

tahun 2017 dapat dilihat pada tabel 9.2.2 sampai dengan 9.2.4.

*during 2017 can be seen in Table 9.2.2 until 9.2.4.*

<https://mamujukab.bps.go.id>

**Gambar 17** **Picture** **17** **Percentage Panjang Jalan Kabupaten Menurut Kondisi Jalan di Kabupaten Mamuju Tengah (km), 2017**  
**Percentage of Regency Roads Length by Condition in Mamuju Tengah Regency, 2017**



Sumber/Source: Statistik Panjang Jalan PJ II/5/Road Length Statistics/PJII/5

## 9.1 TRANSPORTASI /TRANSPORTATION

**Tabel 9.1.1 Panjang Jalan Menurut Tingkat Kewenangan Pemerintahan dan Jenis Permukaan Jalan di Kabupaten Mamuju Tengah (km), 2016–2017**  
*Length of Roads by Level of Government Authority and Type of Surface Road in Mamuju Tengah Regency (km), 2016–2017*

Jenis Permukaan Jalan <i>Road Surface</i>	Jalan Nasional <i>State Road</i>		Jalan Provinsi <i>Provincial Road</i>		Jalan Kabupaten <i>District Road</i>	
	2016	2017	2016	2017	2016	2017
(1)	(2)	(3)	(4)	(5)	(6)	(7)
Aspal <i>Asphalt</i>	95,94	95,94	20,78	19,12	70,09	76,67
Kerikil <i>Gravel</i>	-	-	27,61	14,12	295,58	295,12
Tanah <i>Soiled</i>	-	-	-	15,15	96,44	94,09
Lainnya <i>Others</i>	-	-	-	-	-	-
<b>Jumlah/Total</b>	<b>95,94</b>	<b>95,94</b>	<b>48,39</b>	<b>48,39</b>	<b>462,11</b>	<b>465,88</b>

Sumber/Source: Statistik Panjang Jalan PJ II/5/Road Length Statistics/PJII/5

TRANSPORTATION AND COMMUNICATION

**Tabel 9.1.2 Panjang Jalan Menurut Tingkat Kewenangan Pemerintahan dan Kondisi Jalan di Kabupaten Mamuju Tengah (km), 2016–2017**  
**Length of Roads by Level of Government Authority and Road Condition in Mamuju Tengah Regency (km), 2016–2017**

Kondisi Jalan Road Condition	Jalan Nasional State Road		Jalan Provinsi Provincial Road		Jalan Kabupaten District Road	
	2016	2017	2016	2017	2016	2017
(1)	(2)	(3)	(4)	(5)	(6)	(7)
Baik Good	69,96	33,14	18,82	19,08	116,78	228,22
Sedang Moderate	25,60	60,42	-	-	124,07	76,06
Rusak Damaged	0,38	2,38	24,17	24,19	145,63	85,99
Rusak Berat Severely Damaged	-	-	5,40	5,12	75,63	75,61
<b>Jumlah/Total</b>	<b>95,94</b>	<b>95,94</b>	<b>48,39</b>	<b>48,39</b>	<b>462,11</b>	<b>465,88</b>

Sumber/Source: Statistik Panjang Jalan PJ II/5/Road Length Statistics/PJII/5

**Tabel 9.1.3** Jumlah Kendaraan Bermotor Menurut Kecamatan dan Jenis Kendaraan di Kabupaten Mamuju Tengah, 2017  
*Number of Motor Vehicle by Subdistrict and Type of Vehicle in Mamuju Tengah Regency, 2017*

Kecamatan Subdistrict	Jenis Kendaraan Type of Vehicle					
	Bis Bus	Mini Bus	Truk Truck	Dump Truck	Pick Up	Sepeda Motor Motorcycle
(1)	(2)	(3)	(4)	(5)	(6)	(7)
Pangale	-	185	36	44	112	1 563
Budong Budong	8	422	101	113	232	3 226
Tobadak	1	339	41	65	115	2 394
Topoyo	12	511	99	104	294	5 127
Karossa	-	300	120	59	147	1 660
<b>Mamuju Tengah</b>	<b>21</b>	<b>1 757</b>	<b>397</b>	<b>385</b>	<b>900</b>	<b>13 970</b>

Sumber/Source: Dinas Perhubungan, Komunikasi dan Informatika Kabupaten Mamuju Tengah/Transportation, Communication, Informatics Office of Mamuju Tengah Regency



## 9.2 KOMUNIKASI/COMMUNICATION

**Tabel 9.2.1** Jumlah Kantor Pos Menurut Kecamatan di Kabupaten Mamuju Tengah, 2014–2017  
**Table** *Number of Post Office by Subdistrict in Mamuju Tengah Regency, 2014–2017*

Kecamatan Subdistrict	2014	2015	2016	2017
(1)	(2)	(3)	(4)	(5)
Pangale	-	-	-	-
Budong Budong	-	-	-	-
Tobadak	1	1	1	1
Topoyo	-	-	-	-
Karossa	-	-	1	1
<b>Mamuju Tengah</b>	<b>1</b>	<b>1</b>	<b>2</b>	<b>2</b>

Sumber/Source: PT. Pos Indonesia Cabang Mamuju/Post Indonesia Branch Office Mamuju

**Tabel 9.2.2** Jumlah Suratpos yang Dikirim dan Diterima PT. Pos Indonesia Menurut Unit Layanan Pos di Kabupaten Mamuju Tengah (pucuk surat), 2017  
**Number of Mail Sent and Received in PT. Pos Indonesia by Post Service Unit in Mamuju Tengah Regency (mail), 2017**

Unit Layanan Pos Post Service Unit	Suratpos/Mail	
	Dikirim Sent	Diterima Received
(1)	(2)	(3)
Kantor Pos Topoyo	1 619	4 000
Kantor Pos Karossa	324	100
<b>Jumlah/Total</b>	<b>1 943</b>	<b>4 100</b>

Sumber/Source : PT. Pos Indonesia Cabang Mamuju/Post Indonesia Branch Office Mamuju

**Tabel 9.2.3 Jumlah Paketpos yang Dikirim dan Diterima PT. Pos Indonesia Menurut Unit Layanan Pos di Kabupaten Mamuju Tengah (ton), 2017**  
***Number of Parcel Sent and Received in PT. Pos Indonesia by Post Service Unit in Mamuju Tengah Regency (tons), 2017***

Unit Layanan Pos Post Service Unit	Paketpos/ Parcel	
	Dikirim Sent	Diterima Received
(1)	(2)	(3)
Kantor Pos Topoyo	114	3 151
Kantor Pos Karossa	31	30
<b>Jumlah/Total</b>	<b>145</b>	<b>3 181</b>

Sumber/Source : PT. Pos Indonesia Cabang Mamuju/Post Indonesia Branch Office Mamuju

**Tabel 9.2.4 Nilai Wesel yang Dikirim dan Diterima PT. Pos Indonesia Menurut Unit Layanan Pos di Kabupaten Mamuju Tengah (Rupiah), 2017**  
***Number of Money Order Sent and Received in PT. Pos Indonesia by Post Service Unit in Mamuju Tengah Regency (Rupiah), 2017***

Unit Layanan Pos Post Service Unit	Wesel/Money Order	
	Dikirim Sent	Diterima Received
(1)	(2)	(3)
Kantor Pos Topoyo	5 278 429 941	2 504 197 115
Kantor Pos Karossa	605 495 000	27 751 800
<b>Jumlah/Total</b>	<b>5 883 924 941</b>	<b>2 531 948 915</b>

Sumber/Source : PT. Pos Indonesia Cabang Mamuju/Post Indonesia Branch Office Mamuju



# KEUANGAN DAERAH

## Local Finance

Bab  
Chapter

# 10



**Realisasi Pendapatan Daerah Kabupaten Mamuju Tengah, 2017**  
*Actual Local Government Revenue in Mamuju Tengah Regency, 2017<sup>1</sup>*

**536**  
MILIAR/BILLION  
RUPIAH



**3,07%**

Pendapatan Asli Daerah  
*Original Local Government Revenue*



**83,20%**

Dana Perimbangan  
*Balanced Budget*



**13,73%**

Lain-lain Pendapatan yang Sah  
*Other Legal Revenue*



**Realisasi Belanja Daerah Kab Mamuju Tengah, 2017**  
*Actual Local Government Expenditure in Mamuju Tengah Regency, 2017<sup>1</sup>*

**613**  
MILIAR/BILLION  
RUPIAH



**60,69%**

Belanja Tidak Langsung  
*Indirect Expenditure*



**39,31%**

Belanja Langsung  
*Direct Expenditure*



**PENJELASAN TEKNIS****TECHNICAL NOTES**

- |   |  |
|---|--|
| <p>1. <b>Realisasi Penerimaan dan Pengeluaran Pemerintah Provinsi</b> adalah realisasi/perhitungan APBD Provinsi pada tiap tahun anggaran.</p>  | <p>1. <b>Actual revenue and expenditure of Provincial Government</b> is the realization/provincial budget calculations for every fiscal year.</p>  |
| <p>2. <b>Pendapatan Asli Daerah (PAD)</b> adalah pendapatan yang diperoleh daerah yang dipungut berdasarkan peraturan daerah sesuai dengan peraturan perundang-undangan, guna keperluan daerah yang bersangkutan dalam membiayai kegiatannya.</p> | <p>2. <b>Original Local Government Revenue</b> is revenue that withheld based on local regulations in accordance with the legislation, for the purposes of financing their activities.</p> |
| <p>3. <b>Dana Perimbangan</b> adalah dana yang bersumber dari pendapatan APBN yang dialokasikan kepada Daerah untuk mendanai kebutuhan daerah dalam rangka pelaksanaan desentralisasi.</p>  | <p>3. <b>Balanced Budget</b> is the fund coming from the state budget that allocated to regions to fund their needs in the context of decentralization.</p>                                |
| <p>4. <b>Lain-lain Pendapatan yang Sah</b> adalah pendapatan lainnya dari pemerintah pusat dan atau dari instansi pusat, serta dari daerah lainnya.</p>   | <p>4. <b>Other Legal Revenue</b> is other income that coming from the central government and or from the central agencies, as well as from other local government.</p>                     |
| <p>5. Belanja Daerah terdiri atas :</p> <ol style="list-style-type: none"> <li>1. Belanja Tidak Langsung</li> <li>2. Belanja Langsung</li> </ol>  | <p>5. <b>Local Government Expenditure</b> consist of:</p> <ol style="list-style-type: none"> <li>1. Indirect Expenditure</li> <li>2. Direct Expenditure</li> </ol>                         |
| <p>6. <b>Belanja Tidak Langsung</b> adalah</p>  | <p>6. <b>Indirect Expenditure</b> is part of</p>   |



bagian belanja pegawai, belanja bunga, belanja subsidi, belanja hibah, belanja bantuan sosial, belanja bagi hasil, belanja bantuan keuangan dan pengeluaran tidak terduga, yang dianggarkan tidak terkait langsung dengan pelaksanaan program dan kegiatan.

7. **Belanja Langsung** adalah bagian belanja pegawai, belanja barang dan jasa, serta belanja modal yang dianggarkan terkait secara langsung dengan pelaksanaan program dan kegiatan.

8. **Pembiayaan Daerah** adalah setiap penerimaan yang perlu dibayar kembali dan/atau pengeluaran yang akan diterima kembali, baik pada tahun anggaran yang bersangkutan maupun tahun-tahun anggaran berikutnya. Pembiayaan neto merupakan selisih antara penerimaan pembiayaan dengan pengeluaran pembiayaan

*personnel expenditure, interest expenditure, subsidies expenditure, grant expenditure, social assistance expenditure, sharing fund expenditure, financial assistance expenditure and unpredicted expenditure. Those items are not directly related to the implementation of programs and activities.*

7. **Direct Expenditure** is a part of *personnel expenditure, goods and services expenditure, and capital expenditures, that are budgeted directly related to the implementation of programs and activities.*

8. **Local Government Financing** is any *revenue that needs to be paid back and/or expenditure that will be readmitted, both in the current fiscal year and in the next fiscal years. Net financing is the difference between financing receipt and financing expenditure.*

**ULASAN****DESCRIPTION**

Pada tahun 2016, realisasi pendapatan Pemerintah Daerah Kabupaten Mamuju Tengah mencapai sebesar 607,79 milyar rupiah, yang terdiri atas pendapatan asli daerah sebesar 10,07 milyar rupiah, dana perimbangan sebesar 541,13 milyar rupiah, dan pendapatan lain yang sah sebesar 56,59 milyar rupiah. Dibandingkan dengan tahun sebelumnya, realisasi pendapatan daerah tahun 2016 mengalami peningkatan sebesar 13,62 persen.

Realisasi pendapatan asli daerah selama tahun 2016 mengalami penurunan sebesar 19,15 persen dibandingkan tahun 2015. Dan pada tahun 2017 Pemerintah Kabupaten Mamuju Tengah menargetkan PAD mencapai 16,44 milyar rupiah.

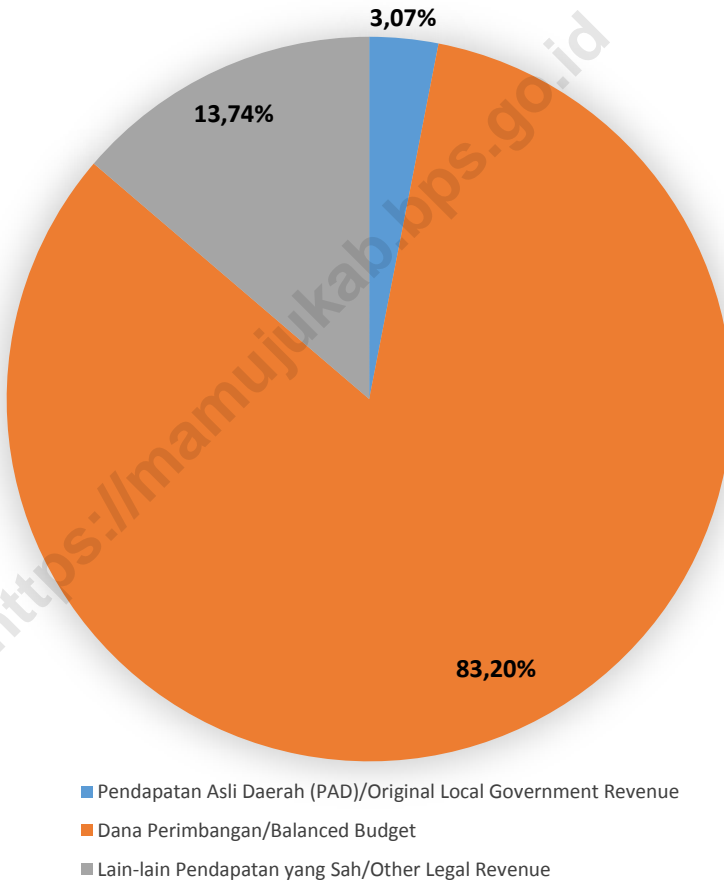
Realisasi belanja Pemerintah Kabupaten Mamuju Tengah selama tahun 2016 mencapai 673,79 milyar rupiah atau meningkat 34,90 persen dibandingkan realisasi belanja tahun 2015. Pada tahun 2017, Pemerintah Kabupaten Mamuju Tengah menargetkan belanja sebesar 613,44 milyar rupiah.

*In 2016, actual revenue of Mamuju Tengah Regency Government reached 607.79 billion rupiahs, consisted of 10.07 billion rupiahs came from local government revenue, 541.13 billion rupiahs came from balanced budget, and 56.59 billion rupiahs came from other legal revenue. Compared to previous year, actual revenue during 2016 increased by 13.62 percent.*

*Actual original local government during 2016 increased about 19.15 percent if compared to 2015. And, in 2017 actual original local government was targeted reached 16.44 billion rupiahs.*

*Actual expenditure of Mamuju Tengah Regency Government during 2016 reached 673.79 billion rupiahs or increased about 34.90 percent compared to 2015. In 2017, Mamuju Tengah Regency Government made a target of expenditure reached 613.44 billion rupiahs.*

**Gambar 18** **Persentase Realisasi Pendapatan Pemerintah Kabupaten Mamuju Tengah Menurut Jenis Pendapatan (ribu rupiah), 2017<sup>1</sup>**  
*Percentage of Actual Revenues of Government of Mamuju Tengah Regency by Source of Revenues (thousand rupiahs), 2017<sup>1</sup>*



Catatan/Note: <sup>1</sup> Data APBD/Regional Budget

Sumber/Source: Survei Statistik Keuangan Daerah/Financial Statistics of Provincial Government Survey

**Tabel 10.1 Realisasi Pendapatan Pemerintah Kabupaten Mamuju Tengah Menurut Jenis Pendapatan (ribu rupiah), 2015–2017**  
**Actual Revenues of Government of Mamuju Tengah Regency by Source of Revenues (thousand rupiahs), 2015–2017**

Jenis Pendapatan Source of Revenues		2015	2016	2017 <sup>1</sup>
(1)		(2)	(3)	
<b>A.</b>	<b>PENDAPATAN DAERAH LOCAL GOVERNMENT REVENUES</b>	<b>534 946 601</b>	<b>607 793 114</b>	<b>535 937 252</b>
1.	Pendapatan Asli Daerah (PAD)/ <i>Original Local Government Revenue</i>	12 461 765	10 074 913	16 438 381
1.1	Pajak Daerah/ <i>Local Taxes</i>	1 623 588	2 402 790	4 900 661
1.2	Retribusi Daerah/ <i>Retributions</i>	1 104 398	2 053 320	7 235 251
1.3	Hasil Perusahaan Milik Daerah dan Pengelolaan Kekayaan Daerah yang Dipisahkan <i>Income of Regional Gov. Corporate and Management of Separated Reg. Gov. Wealth</i>	0	0	0
1.4	Lain-lain PAD yang Sah/ <i>Other Original Local Gov. Revenue</i>	9 733 779	5 618 803	4 302 469
2.	Dana Perimbangan/ <i>Balanced Budget</i>	436 775 152	541 130 276	445 873 211
2.1	Bagi Hasil Pajak/ <i>Tax Sharing</i>	3 962 241	5 802 181	9 656 167
2.2	Bagi Hasil Bukan Pajak/Sumber Daya Alam/ <i>Non Tax/Natural Resources Sharing</i>	8 433 065	1 809 767	1 521 951
2.3	Dana Alokasi Umum <i>General Allocation Funds</i>	320 285 095	346 912 857	347 942 155
2.4	Dana Alokasi Khusus <i>Special Allocation Funds</i>	104 094 751	186 605 471	86 752 938
3	Lain-lain Pendapatan yang Sah/ <i>Other Legal Revenue</i>	85 709 684	56 587 925	73 625 660
<b>B.</b>	<b>PEMBIAYAAN DAERAH LOCAL GOVERNMENT FINANCING</b>	<b>17 348 174</b>	<b>0</b>	<b>77 500 000</b>
<b>Jumlah/Total</b>		<b>552 294 775</b>	<b>607 793 114</b>	<b>613 437 252</b>

Catatan/Note: <sup>1</sup> Data APBD/*Regional Budget*

Sumber/Source: Survei Statistik Keuangan Daerah/*Financial Statistics of Regency Government Survey*

**Tabel 10.2 Realisasi Pengeluaran Pemerintah Kabupaten Mamuju Tengah Menurut Jenis Pengeluaran (ribu rupiah), 2015–2017**  
**Table Actual Expenditures of Government of Mamuju Tengah Regency by Kind of Expenditure (thousand rupiahs), 2015–2017**

Jenis Pengeluaran Expenditures Items	2015	2016	2017 <sup>1</sup>
(1)	(2)	(3)	(4)
<b>A. BELANJA TIDAK LANGSUNG INDIRECT EXPENDITURES</b>	<b>162 009 117</b>	<b>195 075 317</b>	<b>199 418 299</b>
1. Belanja Pegawai Personnel Expenditure	105 483 764	128 109 939	121 022 071
2. Belanja Bunga Interest Expenditure	0	0	0
3. Belanja Subsidi Subsidies Expenditures	0	0	0
4. Belanja Hibah Grant Expenditures	15 747 778	5 410 800	4 220 000
5. Belanja Bantuan Sosial Social Aids Expenditures	5 386 465	6 449 943	7 083 676
6. Belanja Bagi Hasil Sharing Fund Expenditures	0	0	0
7. Belanja Bantuan Keuangan Financial Aids Expenditures	35 391 110	54 886 860	66 092 552
8. Pengeluaran Tidak Terduga Unpredicted Expenditures	0	217 775	1 000 000
<b>B. BELANJA TIDAK LANGSUNG INDIRECT EXPENDITURES</b>	<b>337 483 809</b>	<b>478 719 963</b>	<b>414 018 953</b>
1. Belanja Pegawai Personnel Expenditures	17 566 720	23 007 751	26 984 415
2. Belanja Barang dan Jasa Goods and Services Expenditures	101 472 363	145 539 508	144 683 492
3. Belanja Modal Capital Expenditures	218 444 726	310 172 704	242 351 046
<b>C. PEMBIAYAAN DAERAH LOCAL GOVERNMENT FINANCING</b>	<b>52 801 849</b>	<b>- 66 002 166</b>	<b>0</b>
<b>Jumlah/Total</b>	<b>552 294 775</b>	<b>607 793 114</b>	<b>613 437 252</b>

Catatan/Note: <sup>1</sup> Data APBD/Regional Budget

Sumber/Source: Survei Statistik Keuangan Daerah/Financial Statistics of Regency Government Survey

**Tabel 10.3 Jumlah Bank dan Kantor Bank di Kabupaten Mamuju Tengah, 2014-2017**  
**Table**  
**Number of Bank and Bank Offices in Mamuju Tengah Regency, 2014-2017**

Jenis Bank Type of Bank	2014	2015	2016	2017
(1)	(2)	(3)	(4)	(5)
<b>Bank Umum/ Commercial Bank</b>				
<i>Bank Pemerintah/State Banks</i>				
Jumlah Bank/Number of banks	2	2	2	2
Jumlah kantor bank/Number of offices	3	4	4	4
<i>Bank Pemerintah Daerah/ Regional Government Banks</i>				
Jumlah Bank/Number of banks	1	1	1	1
Jumlah kantor bank/Number of offices	1	1	1	1
<i>Bank Swasta Nasional/ Private National Banks</i>				
Jumlah Bank/Number of banks	-	-	-	-
Jumlah kantor bank/Number of offices	-	-	-	-
<i>Bank Umum Syariah/ Sharia Commercial Banks</i>				
Jumlah Bank/Number of banks	-	-	-	-
Jumlah kantor bank/Number of offices	-	-	-	-
<i>Bank Asing dan Campuran/ Foreign and Joint Banks</i>				
Jumlah Bank/Number of banks	-	-	-	-
Jumlah kantor bank/Number of offices	-	-	-	-
<b>Jumlah/Total</b>				
Jumlah Bank/Number of banks	<b>3</b>	<b>3</b>	<b>3</b>	<b>3</b>
Jumlah kantor bank/Number of offices	<b>4</b>	<b>5</b>	<b>5</b>	<b>5</b>

Sumber/Source : Perwakilan Bank Indonesia Provinsi Sulawesi Barat/ Representative Office of Bank Indonesia Sulawesi Barat Province



# PENGELUARAN PENDUDUK

## Population Expenditure

Bab  
Chapter

# 11

**Pengeluaran Rata-rata Perkapita Sebulan Menurut Kelompok Barang di Kabupaten Mamuju Tengah, 2017**

*Average Expenditure Per Capita Per Month by Comodity Group in Mamuju Tengah Regency, 2017*

Makanan

*Food*

**Rp426.255**

Non Makanan

*Non Food*

**Rp345.486**







**PENJELASAN TEKNIS**

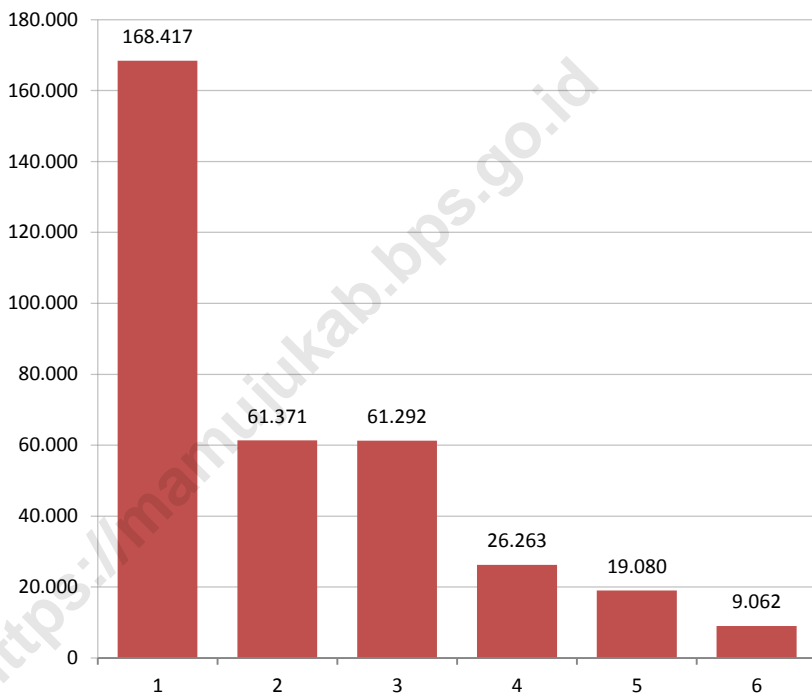
1. **Pengeluaran rata-rata per kapita** adalah biaya yang dikeluarkan untuk konsumsi semua anggota rumah tangga selama sebulan baik yang berasal dari pembelian, pemberian maupun produksi sendiri dibagi dengan banyaknya anggota rumah tangga dalam rumah tangga tersebut.
2. Data pengeluaran penduduk menurut kelompok barang diperoleh dari Survei Sosial Ekonomi Nasional (Susenas) Maret Tahun 2016.
3. Data pengeluaran yang dikumpulkan pada Susenas 2017 dibagi menjadi dua kelompok, yaitu konsumsi makanan dan bukan makanan.
4. Pengumpulan data pada sebagian besar kelompok bukan makanan hanya mencakup nilai pengeluaran barang yang dikonsumsi, kecuali beberapa jenis barang tertentu juga dikumpulkan kuantitasnya, seperti listrik, air, gas, dan Bahan Bakar Minyak (BBM).

**TECHNICAL NOTES**

1. ***Per capita Average Expenditure*** is the cost spent for all household members consumption during the month, whether from purchasing, giving or own production, divided by the number of household members in the household.
2. *Data on consumer expenditure by commodity group of expenditure are obtained from the 2016 National Socio-Economic Survey (Susenas).*
3. *The data of expenditure collected in the 2017 Susenas are divided into two groups, namely food and non-food consumption.*
4. *Data collection on mostly non-food groups cover only the data value, except for certain types of expenditure also collected its quantity, such as the use of electricity, water, gas, and fuel oil.*

ULASAN	DESCRIPTION
<p>Menurut golongan pengeluaran perkapita sebanyak, 55,56 persen penduduk Mamuju Tengah memiliki rata-rata pengeluaran perkapita sebulan sekitar Rp300.000 – Rp749.999. Sedangkan, pengeluaran penduduk Kabupaten Mamuju Tengah untuk makanan terhadap total pengeluaran sebesar 55,23 persen.</p>	<p><i>According to expenditures group, About 55.56 percents population of Mamuju Tengah Regency have expenditure per capita per month around 300,000 – 749,999 rupiahs. Meanwhile, percentage expenditure on food to total expenditure of Mamuju Tengah Regency population amounted to 55.23 percent.</i></p>
<p>Data rata-rata pengeluaran per kapita sebulan menurut kelompok makanan dan bukan makanan disajikan pada Tabel 11.3 dan Tabel 11.4. Pada tabel tersebut, rata-rata pengeluaran per kapita sebulan untuk kelompok makanan sebesar Rp.426.255. Pada kelompok makanan, pengeluaran terbesar adalah makanan dan minuman jadi (Rp.88.829) dan terendah adalah umbi-umbian (Rp. 4.235)</p>	<p><i>Data about the average monthly expenditure per capita according to food and non food presented in Table 11.3 and Table 11.4. This table shows that the monthly average expenditure per capita for food group was 426,255 rupiahs. In the food group, the largest expenditure is prepared food and beverages (88,829 rupiahs) and the lowest is tubers (4,235 rupiahs).</i></p>
<p>Rata-rata pengeluaran per kapita sebulan pada kelompok bukan makanan yaitu sebesar Rp. 345.486. Pengeluaran terbesar kelompok bukan makanan adalah pada perumahan dan fasilitas rumah tangga (Rp168.417) dan terendah adalah keperluan pesta dan upacara (Rp 9.062).</p>	<p><i>The monthly average expenditure per capita on non food group is 345,486 rupiahs. The largest expenditure of non food group is housing and household facility (168,417 rupiahs) and the lowest is parties and ceremonies (9,0620 rupiahs).</i></p>

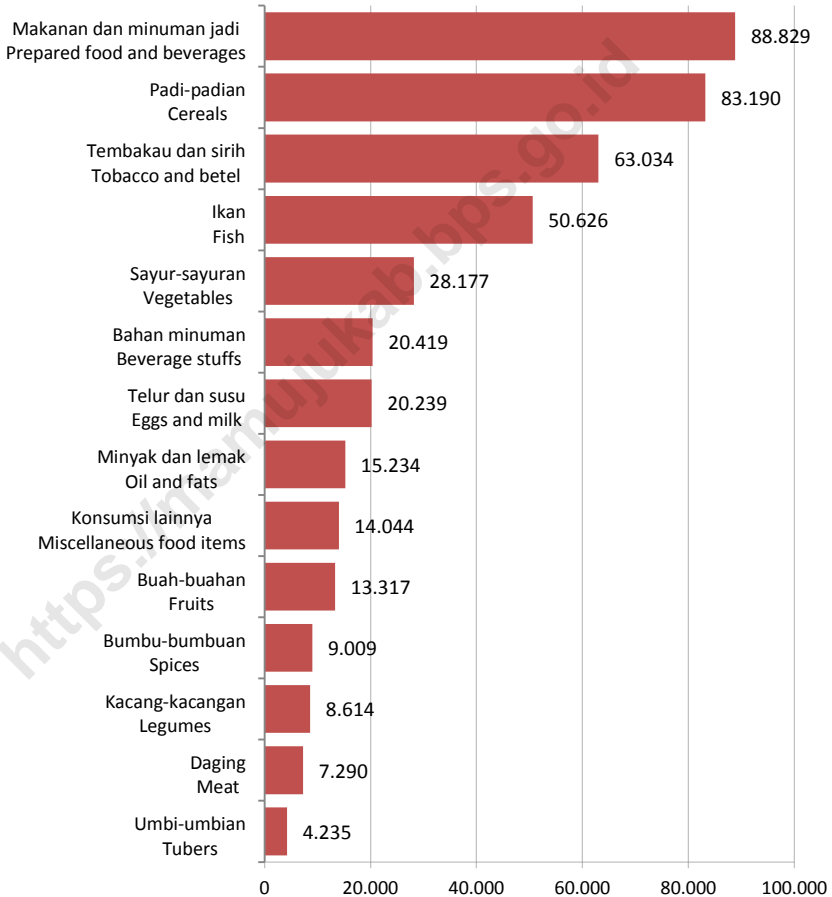
**Gambar 19** Pengeluaran Rata-rata Per Kapita Sebulan Menurut Kelompok Bukan Makanan di Kabupaten Mamuju Tengah (Rupiah), 2017  
**Picture** Average Expenditure per Capita a Month By Non Food Group in Mamuju Tengah Regency (Rupiahs), 2017



- 1 Perumahan, bahan bakar, penerangan, air/Housing and household facility
- 2 Aneka barang dan jasa/Goods and services
- 3 Barang yang tahan lama/Durable goods
- 4 Pakaian, alas kaki, dan tutup kepala/Clothing, footwear, and headgear
- 5 Pajak pemakaian dan premi asuransi/Taxes and insurances
- 6 Keperluan pesta dan upacara/Parties and ceremonies

Sumber/Source: Survei Sosial Ekonomi Nasional, Maret 2017/National Socioeconomic Survey, March 2017

**Gambar 20** Pengeluaran Rata-rata Per Kapita Sebulan Menurut Kelompok Makanan di Kabupaten Mamuju Tengah (Rupiah), 2017  
**Picture** Average Expenditure per Capita a Month By Food Group in Mamuju Tengah Regency (Rupiahs), 2017



Sumber/Source: Survei Sosial Ekonomi Nasional, Maret 2017/National Socioeconomic Survey, March 2017

**Tabel 11.1** **Persentase Penduduk Menurut Golongan Pengeluaran Per Kapita Sebulan di Kabupaten Mamuju Tengah, 2017**  
*Percentage of Population by Expenditure Per Capita Per Month Class in Mamuju Tengah Regency, 2017*

<b>Golongan Pengeluaran</b> <i>Expenditure Class</i> (rupiah)	<b>Persentase Penduduk</b> <i>Percentage of Population</i>
(1)	(2)
150 000–199 999	0,00
200 000–299 999	4,69
300 000–499 999	28,37
500 000–749 999	27,19
750 000–999 999	17,10
1 000 000–1 499 999	15,51
1 500 000+	7,14
<b>Jumlah/Total</b>	<b>100,00</b>

Sumber/Source: Survei Sosial Ekonomi Nasional, Maret 2016/National Socioeconomic Survey, March 2016

**Tabel 11.2** Pengeluaran Rata-Rata Perkapita Sebulan Menurut Golongan Pengeluaran dan Kelompok Barang di Kabupaten Mamuju Tengah (rupiah), 2017  
*Average Expenditure Per Capita Per Month by Expenditure Class and Commodity Group in Mamuju Tengah Regency (rupiahs), 2017*

Golongan Pengeluaran <i>Expenditure Class</i> (rupiah)	Kelompok Barang/ <i>Commodity Group</i>		
	Makanan/ <i>Food</i>	Bukan Makanan <i>Non Food</i>	Jumlah <i>Total</i>
(1)	(2)	(3)	(4)
150 000–199 999	-	-	-
200 000–299 999	180 189	104 013	284 202
300 000–499 999	251 858	148 559	400 417
500 000–749 999	370 129	242 266	612 395
750 000–999 999	472 759	396 728	869 487
1 000 000–1 499 999	644 824	520 449	1 165 274
1 500 000+	908 020	1 176 277	2 084 296
<b>Jumlah/<i>Total</i></b>	<b>426 255</b>	<b>345 486</b>	<b>771 741</b>

Sumber/*Source*: Survei Sosial Ekonomi Nasional, Maret/*National Socioeconomic Survey, March*

**Tabel 11.3** Pengeluaran Rata-rata Perkapita Sebulan Menurut Kelompok Makanan di Kabupaten Mamuju Tengah, 2017  
*Average Expenditure Per Capita Per Month by Food Group in Mamuju Tengah Regency, 2017*

Kelompok Makanan <i>Food Group</i>	Pengeluaran Rata-rata Perkapita Sebulan/ <i>Average Expenditure Per Capita Per Month</i>
(1)	(2)
Padi-padian/ <i>Cereals</i>	83 190
Umbi-umbian/ <i>Tubers</i>	4 235
Ikan/ <i>Fish</i>	50 626
Daging/ <i>Meat</i>	7 290
Telur dan susu/ <i>Eggs and milk</i>	20 239
Sayur-sayuran/ <i>Vegetables</i>	28 177
Kacang-kacangan/ <i>Legumes</i>	8 614
Buah-buahan/ <i>Fruits</i>	13 317
Minyak dan lemak/ <i>Oil and fats</i>	15 234
Bahan minuman/ <i>Beverage stuffs</i>	20 419
Bumbu-bumbuan/ <i>Spices</i>	9 009
Konsumsi lainnya/ <i>Miscellaneous food items</i>	14 044
Makanan dan minuman jadi <i>Prepared food and beverages</i>	88 829
Tembakau dan sirih/ <i>Tobacco and betel</i>	63 034
<b>Jumlah/Total</b>	<b>426 255</b>

Sumber/Source: Survei Sosial Ekonomi Nasional, Maret 2016/*National Socioeconomic Survey, March 2017*



POPULATION EXPENDITURE

**Tabel 11.4** Pengeluaran Rata-rata Perkapita Sebulan Menurut Kelompok Bukan Makanan di Kabupaten Mamuju Tengah, 2017  
*Average Expenditure Per Capita Per Month by Non Food Group in Mamuju Tengah Regency, 2017*

Kelompok Bukan Makanan <i>Non Food Group</i>	Pengeluaran Rata-rata Perkapita Sebulan/ <i>Average Expenditure Per Capita</i> Per Month
(1)	(2)
Perumahan, bahan bakar, penerangan, air <i>Housing and household facility</i>	168 417
Aneka barang dan jasa/ <i>Goods and services</i>	61 371
Pakaian, alas kaki, dan tutup kepala <i>Clothing, footwear, and headgear</i>	26 263
Barang yang tahan lama/ <i>Durable goods</i>	61 292
Pajak pemakaian dan premi asuransi <i>Taxes and insurances</i>	19 080
Keperluan pesta dan upacara <i>Parties and ceremonies</i>	9 062
<b>Jumlah/Total</b>	<b>345 486</b>

Sumber/Source: Survei Sosial Ekonomi Nasional, Maret 2016/*National Socioeconomic Survey, March 2017*

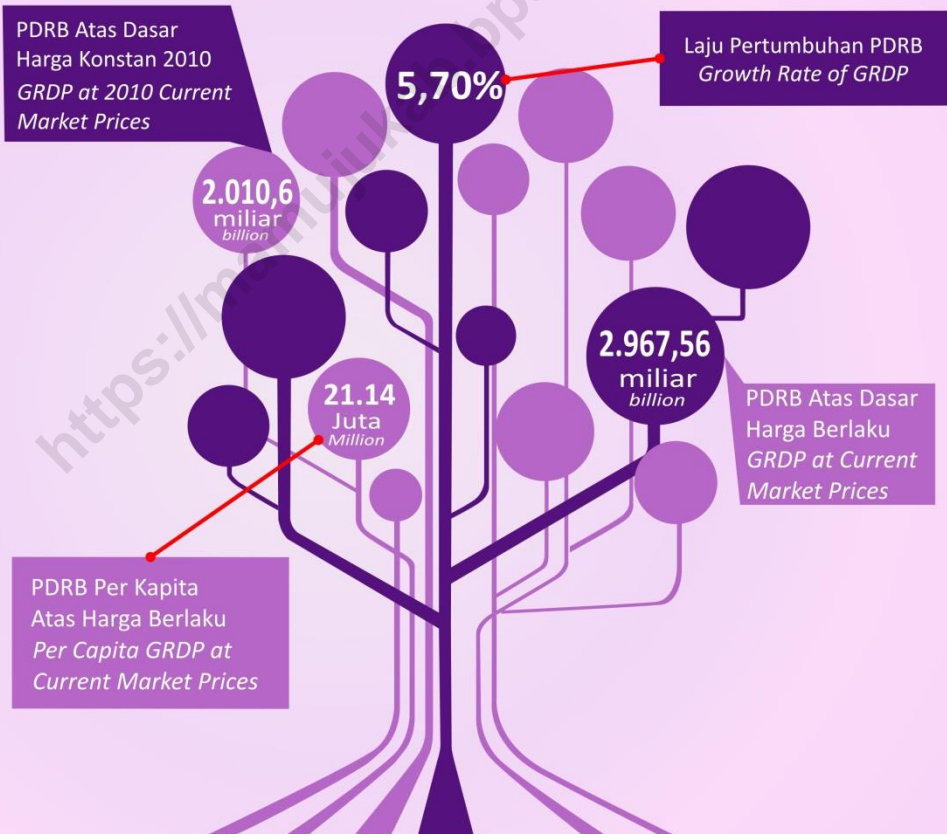
# PENDAPATAN REGIONAL

## Regional Income

Bab  
Chapter

# 12

### Kondisi Perekonomian Kabupaten Mamuju Tengah Tahun 2017<sup>1</sup> *Economic Condition of Mamuju Tengah Regency in 2017<sup>1</sup>*





**PENJELASAN TEKNIS**

1. Penghitungan statistik neraca nasional mengikuti buku petunjuk yang diterbitkan oleh Perserikatan Bangsa Bangsa (PBB) dikenal sebagai Sistem Neraca Nasional (SNN). SNN adalah rekomendasi internasional tentang bagaimana menyusun ukuran aktivitas ekonomi yang sesuai dengan standar neraca baku yang didasarkan pada prinsip-prinsip ekonomi. Rekomendasi yang dimaksud dinyatakan dalam sekumpulan konsep, definisi, klasifikasi, dan aturan neraca yang disepakati secara internasional dalam mengukur indikator tertentu seperti Produk Domestik Bruto (PDB). Salah satu bentuk adaptasi pencatatan statistik nasional adalah melakukan perubahan tahun dasar PDB Indonesia dari tahun 2000 ke 2010.
2. Produk Domestik Bruto pada tingkat nasional serta Produk Domestik Regional Bruto (PDRB) pada tingkat regional (provinsi/kabupaten/kota) menggambarkan kemampuan suatu wilayah untuk menciptakan nilai tambah pada suatu waktu tertentu. Untuk menyusun PDB maupun PDRB digunakan 2 pendekatan,

**TECHNICAL NOTES**

1. *The method used to estimate national accounts statistics is based on the standard guidelines formed by United Nation known as System of National Accounts (SNA). SNA is the internationally agreed standard set of recommendations on how to compile measures of economic activity in accordance with strict accounting conventions based on economic principles. The recommendations are expressed in term of a set of concepts, definitions, classifications and accounting rules that comprise the internationally agreed standard for measuring indicators such as Gross Domestic Product (GDP). One of the improvement in the national statistical system is to rebase GDP form base year 2000 to 2010 in order to capture current economic condition.*
2. *The basic measure of the value added arising from economic activity is known as Gross Domestic Product at the national level and Gross Regional Domestic Product (GRDP) at the regional level (provinces/regencies/municipalities ). To compile these statistics, two approaches have been used, i.e. "production approach" and*

## REGIONAL INCOME

yaitu lapangan usaha dan pengeluaran. Keduanya menyajikan komposisi data nilai tambah dirinci menurut sumber kegiatan ekonomi (lapangan usaha) dan menurut komponen penggunaannya. PDB maupun PDRB dari sisi lapangan usaha merupakan penjumlahan seluruh komponen nilai tambah bruto yang mampu diciptakan oleh sektor-sektor ekonomi atas berbagai aktivitas produksinya. Sedangkan dari sisi pengeluaran menjelaskan tentang penggunaan dari nilai tambah tersebut.

3. PDB/PDRB menurut lapangan usaha mengalami perubahan klasifikasi dari 9 lapangan usaha menjadi 17 lapangan usaha. PDB/PDRB menurut lapangan usaha dirinci menurut total nilai tambah dari seluruh sektor ekonomi yang mencakup lapangan usaha Pertanian, Kehutanan, dan Perikanan; Pertambangan dan Penggalian; Industri Pengolahan; Pengadaan Listrik dan Gas; Pengadaan Air, Pengelolaan Sampah, Limbah dan Daur Ulang; Konstruksi; Perdagangan Besar dan Eceran, Reparasi Mobil dan Sepeda Motor; Transportasi dan Pergudangan; Penyediaan Akomodasi dan Makan Minum;

*“expenditure approach”. The first approach is to measure value added produced by various kinds of economic activities, while the second approach is to measure final uses of the country’s output. In other words, GDP/GRDP is the sum of total value added produced by all economic industries (activities) and the way of using it.*

3. *GDP/GRDP by industry classification changes from 9 sectors to 17 industries. GDP/GRDP by industry is classified by types of economic activities such as Agriculture, Forestry and Fishing; Mining and Quarrying; Manufacturing; Electricity and Gas; Water supply, Sewerage, Waste Management and Remediation Activities; Construction; Wholesale and Retail Trade; Repair of Motor Vehicles and Motorcycles; Transportation and Storage; Accommodation and Food Service Activities; Information and Communication; Financial and Insurance Activities; Real Estate Activities; Business Activities; Public Administration; Defence and*

Informasi dan Komunikasi; Jasa Keuangan dan Asuransi; Real Estat; Jasa Perusahaan; Administrasi Pemerintahan, Pertahanan dan Jaminan Sosial Wajib; Jasa Pendidikan; Jasa Kesehatan dan Kegiatan Sosial; dan Jasa lainnya.

*Compulsory Social Security; Education; Human Health and Social Work Activities; and Other Services Activities.*

4. Produk Domestik Regional Bruto maupun agregat turunannya disajikan dalam 2 (dua) versi penilaian, yaitu atas dasar “harga berlaku” dan atas dasar “harga konstan”. Disebut sebagai harga berlaku karena seluruh agregat dinilai dengan menggunakan harga pada tahun berjalan, sedangkan harga konstan penilaiannya didasarkan kepada harga satu tahun dasar tertentu, dalam publikasi ini digunakan harga tahun 2010.

4. *GRDP and its aggregations are presented in two forms: at current market prices and at constant base year market prices. In presenting current market prices, all aggregates are valued at current market prices, while base year constant market prices are shown by valuing all aggregates at fixed base year prices. Year of 2010 is used as the base year in this publication.*

5. Laju pertumbuhan Produk Domestik Regional Bruto diperoleh dari perhitungan PDRB atas dasar harga konstan. Diperoleh dengan cara mengurangi nilai PDRB pada tahun ke-n terhadap nilai pada tahun ke n-1 (tahun sebelumnya), dibagi dengan nilai pada tahun ke n-1, dikalikan dengan 100 persen. Laju pertumbuhan menunjukkan perkembangan agregat pendapatan dari satu waktu tertentu terhadap waktu sebelumnya.

5. *Growth rate of Gross Regional Domestic Product is derived from GRDP at constant market prices. It is obtained by subtracting the value of GRDP year n with the value of GRDP year n-1, divided by the value of GRDP year n-1 then multiplied by 100 percent. The growth rate of GRDP explains the income growth during the given period.*

## ULASAN

Pertumbuhan Produk Domestik Regional Bruto (PDRB) Kabupaten Mamuju Tengah pada tahun 2017 meningkat dibandingkan pertumbuhan pada tahun 2016. Berdasarkan perhitungan PDRB atas dasar harga konstan 2010, laju pertumbuhan PDRB Kabupaten Mamuju Tengah tahun 2017 adalah sekitar 5,70 persen. Hampir seluruh sektor ekonomi yang ada pada PDRB pada tahun 2017 mencatat pertumbuhan yang positif. Laju pertumbuhan PDRB tertinggi dihasilkan oleh sektor jasa keuangan dan asuransi sebesar 10,21 persen.

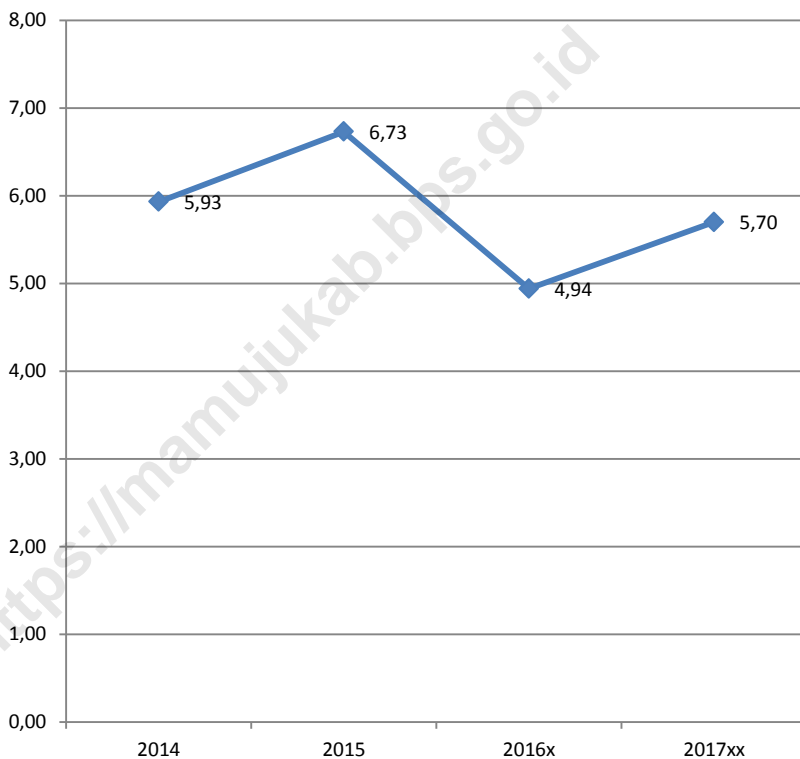
Pada tahun 2017, sektor pertanian, kehutanan, dan perikanan tetap yang memberikan kontribusi terbesar terhadap pembentukan PDRB Kabupaten Mamuju Tengah. Sumbangan sektor pertanian, kehutanan dan perikanan sebesar 70,43 persen. Sektor berikutnya yang kontribusinya relatif cukup besar adalah sektor industri pengolahan dengan andil sebesar 8,02 persen. Sektor dengan penyumbang terkecil adalah sektor pengadaan listrik dan gas yaitu hanya sebesar 0,01 persen.

## DESCRIPTION

*The growth rate of Mamuju Tengah Regency Gross Regional Domestic Product in 2017 showed a slightly increased compared to 2016. Based on GRDP at 2010 constant prices, growth of Mamuju Tengah Regency GRDP in 2017 was 5.70 percent. Almost of the sectors of economy, which compose the GRDP, produced a positive growth in 2017. The highest growth reached by financial and insurance activities sector at 10.21 percent.*

*In 2017, agriculture, forestry, and fishing still gave biggest contribution to Mamuju Tengah Regency GRDP. The contribution of agriculture, forestry, and fishing sector in GRDP was 70.43 percent. The next significant contributor to total GRDP was manufacturing sector at 8.02 percent. The smallest contribution produced by electricity and gas sector at 0.01 percent.*

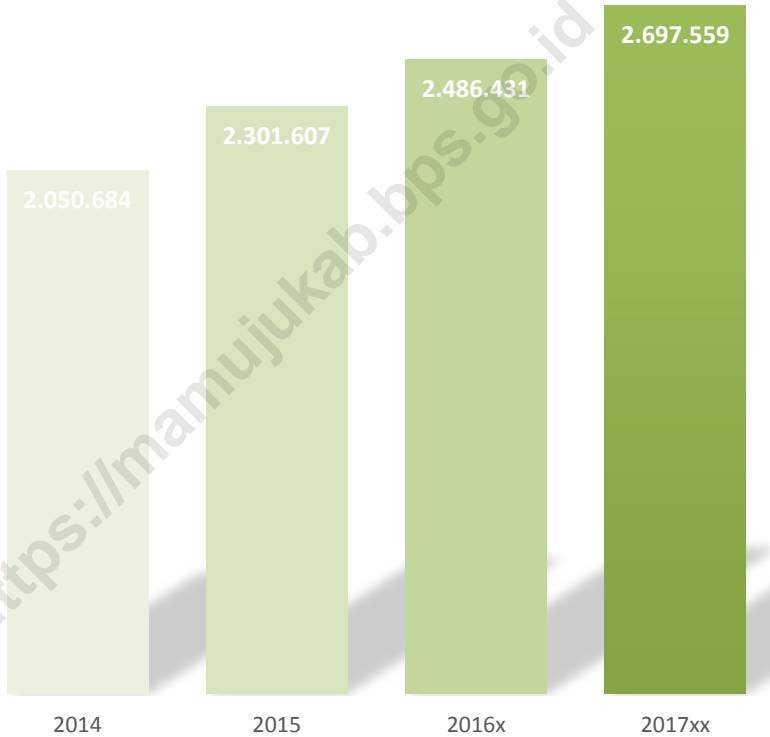
**Gambar 21** Laju Pertumbuhan Produk Domestik Regional Bruto Atas Dasar Harga Konstan 2010 di Kabupaten Mamuju Tengah (persen), 2014–2017  
**Picture** Growth Rate of Gross Regional Domestic Product at 2010 Constant Market Prices in Mamuju Tengah Regency (percent), 2014–2017



Sumber/Source: BPS Kabupaten Mamuju/BPS-Statistics of Mamuju Regency



**Gambar 22** Produk Domestik Regional Bruto Atas Dasar Harga Berlaku di Kabupaten Mamuju Tengah (juta rupiah), 2014–2017  
**Picture** *Gross Regional Domestic Product at Current Market Prices in Mamuju Tengah Regency (million rupiahs), 2014–2017*



Catatan/Note : <sup>x</sup> Angka sementara/*Preliminary figures*

<sup>xx</sup> Angka sangat sementara/*Very preliminary figure*

Sumber/Source : Badan Pusat Statistik Kabupaten Mamuju/*BPS-Statistics of Mamuju Regency*

**Tabel 12.1** Produk Domestik Regional Bruto Atas Dasar Harga Berlaku Menurut Lapangan Usaha di Kabupaten Mamuju Tengah (miliar rupiah), 2014–2017  
**Gross Regional Domestic Product at Current Market Prices by Industry in Mamuju Tengah Regency (billion rupiahs), 2014–2017**

	Lapangan Usaha Industry	2014	2015	2016 <sup>x</sup>	2017 <sup>xx</sup>
	(1)	(2)	(3)	(4)	(5)
A	Pertanian, Kehutanan, dan Perikanan/ <i>Agriculture, Forestry, and Fishing</i>	1 458,50	1 648,24	1 751,20	1 900,01
B	Pertambangan dan Penggalian/ <i>Mining and Quarrying</i>	24,75	28,08	31,62	32,83
C	Industri Pengolahan/ <i>Manufacturing</i>	198,24	207,90	193,32	216,28
D	Pengadaan Listrik dan Gas/ <i>Electricity and Gas</i>	0,28	0,25	0,31	0,36
E	Pengadaan Air, Pengelolaan Sampah, Limbah, dan Daur Ulang/ <i>Water Supply, Sewerage, Waste Management, and Remediation Activities</i>	1,21	1,29	1,38	1,49
F	Konstruksi/ <i>Construction</i>	26,49	30,33	36,34	39,21
G	Perdagangan Besar dan Eceran; Reparasi Mobil dan Sepeda Motor/ <i>Wholesale and Retail Trade; Repair of Motor Vehicles and Motorcycles</i>	98,18	106,57	117,59	125,29
H	Transportasi dan Pergudangan/ <i>Transportation and Storage</i>	13,80	15,51	15,73	16,17
I	Penyediaan Akomodasi dan Makan Minum/ <i>Accommodation and Food Service Activities</i>	4,08	4,40	4,94	5,19
J	Informasi dan Komunikasi/ <i>Information and Communication</i>	20,74	22,81	25,52	27,43
K	Jasa Keuangan dan Asuransi/ <i>Financial and Insurance Activities</i>	17,13	18,15	20,82	23,79
L	Real Estat/ <i>Real Estate Activities</i>	72,99	80,35	87,48	93,55
M, N	Jasa Perusahaan/ <i>Business Activities</i>	0,31	0,32	0,34	0,35
O	Administrasi Pemerintahan, Pertahanan, dan Jaminan Sosial Wajib/ <i>Public Administration and Defence; Compulsory Social Security</i>	32,56	51,80	103,59	106,15
P	Jasa Pendidikan/ <i>Education</i>	71,62	74,70	83,93	96,33
Q	Jasa Kesehatan dan Kegiatan Sosial/ <i>Human Health and Social Work Activities</i>	5,91	6,59	7,49	7,94
R, S, T, U	Jasa Lainnya/ <i>Other Service Activities</i>	3,88	4,33	4,83	5,19
	<b>Produk Domestik Regional Bruto Gross Regional Domestic Product</b>	<b>2 050,68</b>	<b>2 301,61</b>	<b>2 486,43</b>	<b>2 697,56</b>

Catatan/Note: <sup>x</sup> Angka sementara/Preliminary figures

<sup>xx</sup> Angka sangat sementara/Very preliminary figure

Sumber/Source: Sensus, Survei, dan Berbagai Sumber Lain/Census, Surveys, and Other Sources

**Tabel 12.2 Produk Domestik Regional Bruto Atas Dasar Harga Konstan 2010 Menurut Lapangan Usaha di Kabupaten Mamuju Tengah (miliar rupiah), 2014–2017**  
**Gross Regional Domestic Product at 2010 Constant Market Prices by Industry in Mamuju Tengah Regency (billion rupiahs), 2014–2017**

Lapangan Usaha <i>Industry</i>		2014	2015	2016 <sup>x</sup>	2017 <sup>xx</sup>
(1)		(2)	(3)	(4)	(5)
A	Pertanian, Kehutanan, dan Perikanan/ <i>Agriculture, Forestry, and Fishing</i>	1 188,98	1 266,29	1 308,01	1 386,18
B	Pertambangan dan Penggalian/ <i>Mining and Quarrying</i>	21,08	22,37	24,53	25,41
C	Industri Pengolahan/ <i>Manufacturing</i>	178,17	185,47	167,89	177,86
D	Pengadaan Listrik dan Gas/ <i>Electricity and Gas</i>	0,34	0,36	0,43	0,46
E	Pengadaan Air, Pengelolaan Sampah, Limbah, dan Daur Ulang/ <i>Water Supply, Sewerage, Waste Management, and Remediation Activities</i>	1,07	1,12	1,19	1,29
F	Konstruksi/ <i>Construction</i>	22,28	24,94	28,99	30,25
G	Perdagangan Besar dan Eceran; Reparasi Mobil dan Sepeda Motor/ <i>Wholesale and Retail Trade; Repair of Motor Vehicles and Motorcycles</i>	77,09	79,33	83,20	86,01
H	Transportasi dan Pergudangan/ <i>Transportation and Storage</i>	12,01	12,78	12,88	13,17
I	Penyediaan Akomodasi dan Makan Minum/ <i>Accommodation and Food Service Activities</i>	3,41	3,56	3,88	3,92
J	Informasi dan Komunikasi/ <i>Information and Communication</i>	18,92	20,80	23,02	24,17
K	Jasa Keuangan dan Asuransi/ <i>Financial and Insurance Activities</i>	13,22	13,70	15,27	16,83
L	Real Estat/ <i>Real Estate Activities</i>	61,21	64,59	68,21	71,59
M, N	Jasa Perusahaan/ <i>Business Activities</i>	0,29	0,31	0,32	0,33
O	Administrasi Pemerintahan, Pertahanan, dan Jaminan Sosial Wajib/ <i>Public Administration and Defence; Compulsory Social Security</i>	27,03	40,77	81,06	82,87
P	Jasa Pendidikan/ <i>Education</i>	65,13	67,57	73,76	80,25
Q	Jasa Kesehatan dan Kegiatan Sosial/ <i>Human Health and Social Work Activities</i>	4,80	5,11	5,65	5,93
R, S, T, U	Jasa Lainnya/ <i>Other Service Activities</i>	3,34	3,61	3,90	4,11
<b>Produk Domestik Regional Bruto <i>Gross Regional Domestic Product</i></b>		<b>1 698,38</b>	<b>1 812,68</b>	<b>1 902,19</b>	<b>2 010,63</b>

Catatan/Note: <sup>x</sup> Angka sementara/*Preliminary figures*

<sup>xx</sup> Angka sangat sementara/*Very preliminary figure*

Sumber/Source: Sensus, Survei, dan Berbagai Sumber Lain/*Census, Surveys, and Other Sources*

**Tabel 12.3 Distribusi Persentase Produk Domestik Regional Bruto Atas Dasar Harga Berlaku Menurut Lapangan Usaha di Kabupaten Mamuju Tengah (persen), 2014–2017**  
**Percentage Distribution of Gross Regional Domestic Product at Current Market Prices by Industry in Mamuju Tengah Regency (percent), 2014–2017**

	Lapangan Usaha Industry	2014	2015	2016 <sup>x</sup>	2017 <sup>xx</sup>
	(1)	(2)	(3)	(4)	(5)
A	Pertanian, Kehutanan, dan Perikanan/ <i>Agriculture, Forestry, and Fishing</i>	71,12	71,61	70,43	70,43
B	Pertambangan dan Penggalian/ <i>Mining and Quarrying</i>	1,21	1,22	1,27	1,22
C	Industri Pengolahan/ <i>Manufacturing</i>	9,67	9,03	7,77	8,02
D	Pengadaan Listrik dan Gas/ <i>Electricity and Gas</i>	0,01	0,01	0,01	0,01
E	Pengadaan Air, Pengelolaan Sampah, Limbah, dan Daur Ulang/ <i>Water Supply, Sewerage, Waste Management, and Remediation Activities</i>	0,06	0,06	0,06	0,06
F	Konstruksi/ <i>Construction</i>	1,29	1,32	1,46	1,45
G	Perdagangan Besar dan Eceran; Reparasi Mobil dan Sepeda Motor/ <i>Wholesale and Retail Trade; Repair of Motor Vehicles and Motorcycles</i>	4,79	4,63	4,73	4,64
H	Transportasi dan Pergudangan/ <i>Transportation and Storage</i>	0,67	0,67	0,63	0,60
I	Penyediaan Akomodasi dan Makan Minum/ <i>Accommodation and Food Service Activities</i>	0,20	0,19	0,20	0,19
J	Informasi dan Komunikasi/ <i>Information and Communication</i>	1,01	0,99	1,03	1,02
K	Jasa Keuangan dan Asuransi/ <i>Financial and Insurance Activities</i>	0,84	0,79	0,84	0,88
L	Real Estat/ <i>Real Estate Activities</i>	3,56	3,49	3,52	3,47
M, N	Jasa Perusahaan/ <i>Business Activities</i>	0,02	0,01	0,01	0,01
O	Administrasi Pemerintahan, Pertahanan, dan Jaminan Sosial Wajib/ <i>Public Administration and Defence; Compulsory Social Security</i>	1,59	2,25	4,17	3,94
P	Jasa Pendidikan/ <i>Education</i>	3,49	3,25	3,38	3,57
Q	Jasa Kesehatan dan Kegiatan Sosial/ <i>Human Health and Social Work Activities</i>	0,29	0,29	0,30	0,29
R, S, T, U	Jasa Lainnya/ <i>Other Service Activities</i>	0,19	0,19	0,19	0,19
	<b>Produk Domestik Regional Bruto Gross Regional Domestic Product</b>	<b>100,00</b>	<b>100,00</b>	<b>100,00</b>	<b>100,00</b>

Catatan/Note: <sup>x</sup> Angka sementara/*Preliminary figures*

<sup>xx</sup> Angka sangat sementara/*Very preliminary figure*

Sumber/Source: Sensus, Survei, dan Berbagai Sumber Lain/*Census, Surveys, and Other Sources*

**Tabel 12.4 Laju Pertumbuhan Produk Domestik Regional Bruto Atas Dasar Harga Konstan 2010 Menurut Lapangan Usaha di Kabupaten Mamuju Tengah (persen), 2014–2017**  
**Growth Rate of Gross Regional Domestic Product at 2010 Constant Market Prices by Industry in Mamuju Tengah Regency (percent), 2014–2017**

Lapangan Usaha Industry		2014	2015	2016 <sup>x</sup>	2017 <sup>xx</sup>
(1)		(2)	(3)	(4)	(5)
A	Pertanian, Kehutanan, dan Perikanan/ <i>Agriculture, Forestry, and Fishing</i>	4,25	6,50	3,29	5,98
B	Pertambangan dan Penggalian/ <i>Mining and Quarrying</i>	16,21	6,13	9,63	3,59
C	Industri Pengolahan/ <i>Manufacturing</i>	9,10	4,10	-9,48	5,94
D	Pengadaan Listrik dan Gas/ <i>Electricity and Gas</i>	15,64	6,22	19,24	7,91
E	Pengadaan Air, Pengelolaan Sampah, Limbah, dan Daur Ulang/ <i>Water Supply, Sewerage, Waste Management, and Remediation Activities</i>	4,22	5,38	6,25	7,88
F	Konstruksi/ <i>Construction</i>	23,50	11,90	16,25	4,34
G	Perdagangan Besar dan Eceran; Reparasi Mobil dan Sepeda Motor/ <i>Wholesale and Retail Trade; Repair of Motor Vehicles and Motorcycles</i>	8,19	2,90	4,87	3,38
H	Transportasi dan Pergudangan/ <i>Transportation and Storage</i>	7,70	6,46	0,76	2,22
I	Penyediaan Akomodasi dan Makan Minum/ <i>Accommodation and Food Service Activities</i>	11,17	4,27	9,06	1,12
J	Informasi dan Komunikasi/ <i>Information and Communication</i>	10,36	9,93	10,68	5,01
K	Jasa Keuangan dan Asuransi/ <i>Financial and Insurance Activities</i>	1,92	3,63	11,44	10,21
L	Real Estat/ <i>Real Estate Activities</i>	7,86	5,53	5,60	4,96
M, N	Jasa Perusahaan/ <i>Business Activities</i>	3,75	4,56	3,82	2,43
O	Administrasi Pemerintahan, Pertahanan, dan Jaminan Sosial Wajib/ <i>Public Administration and Defence; Compulsory Social Security</i>	51,28	50,82	98,84	2,23
P	Jasa Pendidikan/ <i>Education</i>	2,01	3,76	9,16	8,79
Q	Jasa Kesehatan dan Kegiatan Sosial/ <i>Human Health and Social Work Activities</i>	4,24	6,38	10,64	4,93
R, S, T, U	Jasa Lainnya/ <i>Other Service Activities</i>	9,97	7,94	8,21	5,24
<b>Produk Domestik Regional Bruto Gross Regional Domestic Product</b>		<b>5,93</b>	<b>6,73</b>	<b>4,94</b>	<b>5,70</b>

Catatan/Note: <sup>x</sup> Angka sementara/*Preliminary figures*

<sup>xx</sup> Angka sangat sementara/*Very preliminary figure*

Sumber/Source: Sensus, Survei, dan Berbagai Sumber Lain/*Census, Surveys, and Other Sources*

**Tabel 12.5 Indeks Harga Implisit Produk Domestik Regional Bruto Menurut Lapangan Usaha di Kabupaten Mamuju Tengah (2010=100), 2014–2017**  
***Implicit Price Index of Gross Regional Domestic Product by Industry in Mamuju Tengah Regency (2010=100), 2014–2017***

	Lapangan Usaha Industry	2014	2015	2016 <sup>x</sup>	2017 <sup>xx</sup>
	(1)	(2)	(3)	(4)	(5)
A	Pertanian, Kehutanan, dan Perikanan/ <i>Agriculture, Forestry, and Fishing</i>	122,67	130,16	133,88	137,07
B	Pertambangan dan Penggalian/ <i>Mining and Quarrying</i>	117,42	125,49	128,90	129,22
C	Industri Pengolahan/ <i>Manufacturing</i>	111,26	112,10	115,14	121,60
D	Pengadaan Listrik dan Gas/ <i>Electricity and Gas</i>	83,77	70,27	72,28	77,41
E	Pengadaan Air, Pengelolaan Sampah, Limbah, dan Daur Ulang/ <i>Water Supply, Sewerage, Waste Management, and Remediation Activities</i>	113,98	114,44	115,96	116,07
F	Konstruksi/ <i>Construction</i>	118,86	121,62	125,37	129,62
G	Perdagangan Besar dan Eceran; Reparasi Mobil dan Sepeda Motor/ <i>Wholesale and Retail Trade; Repair of Motor Vehicles and Motorcycles</i>	127,35	134,33	141,34	145,66
H	Transportasi dan Pergudangan/ <i>Transportation and Storage</i>	114,91	121,29	122,09	122,80
I	Penyediaan Akomodasi dan Makan Minum/ <i>Accommodation and Food Service Activities</i>	119,66	123,74	127,43	132,40
J	Informasi dan Komunikasi/ <i>Information and Communication</i>	109,61	109,64	110,85	113,45
K	Jasa Keuangan dan Asuransi/ <i>Financial and Insurance Activities</i>	129,60	132,50	136,40	141,37
L	Real Estat/ <i>Real Estate Activities</i>	119,26	124,40	128,25	130,66
M, N	Jasa Perusahaan/ <i>Business Activities</i>	105,60	105,67	107,80	108,52
O	Administrasi Pemerintahan, Pertahanan, dan Jaminan Sosial Wajib/ <i>Public Administration and Defence; Compulsory Social Security</i>	120,45	127,06	127,79	128,09
P	Jasa Pendidikan/ <i>Education</i>	109,97	110,56	113,79	120,04
Q	Jasa Kesehatan dan Kegiatan Sosial/ <i>Human Health and Social Work Activities</i>	123,12	128,99	132,51	133,90
R, S, T, U	Jasa Lainnya/ <i>Other Service Activities</i>	115,99	120,10	123,74	126,31
	<b>Produk Domestik Regional Bruto Gross Regional Domestic Product</b>	<b>120,74</b>	<b>126,97</b>	<b>130,71</b>	<b>134,16</b>

Catatan/Note: <sup>x</sup> Angka sementara/Preliminary figures

<sup>xx</sup> Angka sangat sementara/Very preliminary figure

Sumber/Source: Sensus, Survei, dan Berbagai Sumber Lain/Census, Surveys, and Other Sources

REGIONAL INCOME

**Tabel 12.6 Laju Implisit Produk Domestik Regional Bruto Menurut Lapangan Usaha di Kabupaten Mamuju Tengah, 2014–2017**  
*Implicit Growth Rate of Gross Regional Domestic Product by Industry in Mamuju Tengah Regency, 2014–2017*

	Lapangan Usaha Industry	2014	2015	2016 <sup>x</sup>	2017 <sup>xx</sup>
	(1)	(2)	(3)	(4)	(5)
A	Pertanian, Kehutanan, dan Perikanan/ <i>Agriculture, Forestry, and Fishing</i>	8,24	6,11	2,86	2,38
B	Pertambangan dan Penggalian/ <i>Mining and Quarrying</i>	4,74	6,88	2,72	0,25
C	Industri Pengolahan/ <i>Manufacturing</i>	7,01	0,75	2,72	5,61
D	Pengadaan Listrik dan Gas/ <i>Electricity and Gas</i>	-0,31	-16,11	2,85	7,11
E	Pengadaan Air, Pengelolaan Sampah, Limbah, dan Daur Ulang/ <i>Water Supply, Sewerage, Waste Management, and Remediation Activities</i>	-0,08	0,40	1,33	0,10
F	Konstruksi/ <i>Construction</i>	8,45	2,32	3,08	3,39
G	Perdagangan Besar dan Eceran; Reparasi Mobil dan Sepeda Motor/ <i>Wholesale and Retail Trade; Repair of Motor Vehicles and Motorcycles</i>	6,21	5,48	5,21	3,06
H	Transportasi dan Pergudangan/ <i>Transportation and Storage</i>	6,49	5,55	0,66	0,58
I	Penyediaan Akomodasi dan Makan Minum/ <i>Accommodation and Food Service Activities</i>	6,79	3,41	2,98	3,90
J	Informasi dan Komunikasi/ <i>Information and Communication</i>	6,97	0,03	1,10	2,34
K	Jasa Keuangan dan Asuransi/ <i>Financial and Insurance Activities</i>	6,51	2,24	2,95	3,65
L	Real Estat/ <i>Real Estate Activities</i>	5,83	4,31	3,10	1,88
M, N	Jasa Perusahaan/ <i>Business Activities</i>	5,66	0,06	2,01	0,67
O	Administrasi Pemerintahan, Pertahanan, dan Jaminan Sosial Wajib/ <i>Public Administration and Defence; Compulsory Social Security</i>	8,79	5,48	0,57	0,24
P	Jasa Pendidikan/ <i>Education</i>	1,11	0,53	2,93	5,49
Q	Jasa Kesehatan dan Kegiatan Sosial/ <i>Human Health and Social Work Activities</i>	1,81	4,76	2,73	1,04
R, S, T, U	Jasa Lainnya/ <i>Other Service Activities</i>	2,17	3,55	3,03	2,08
	<b>Produk Domestik Regional Bruto Gross Regional Domestic Product</b>	<b>7,52</b>	<b>5,16</b>	<b>2,95</b>	<b>2,64</b>

Catatan/Note: x Angka sementara/*Preliminary figures*

xx Angka sangat sementara/*Very preliminary figure*

Sumber/Source: Sensus, Survei, dan Berbagai Sumber Lain/*Census, Surveys, and Other Sources*

**Tabel 12.7** Produk Domestik Regional Bruto Per Kapita Atas Dasar Harga Berlaku di Kabupaten Mamuju Tengah, 2014–2017  
**Table** *Per Capita Gross Regional Domestic Product at Current Market Prices in Mamuju Tengah Regency, 2014–2017*

<i>Rincian Items</i>	2014	2015	2016 <sup>x</sup>	2017 <sup>xx</sup>
(1)	(2)	(3)	(4)	(5)
Produk Domestik Regional Bruto Atas Harga Berlaku <i>Gross Regional Domestic Product At Current Market Price</i> (Miliar Rupiah/Billion Rupiahs)	2 050,68	2 301,61	2 486,43	2 697,56
Produk Domestik Regional Bruto Per Kapita Atas Harga Berlaku <i>Per Capita Gross Regional Domestic Product at Current Market Prices</i> (Juta Rupiah/Millions Rupiahs)	17,35	18,97	20,00	21,14
Jumlah penduduk pertengahan tahun <sup>1</sup> <i>Mid-year population<sup>1</sup></i> (Orang/People)	118 188	121 384	124 380	127 601

Catatan/Note: <sup>x</sup> Angka sementara/*Preliminary figures*

<sup>xx</sup> Angka sangat sementara/*Very preliminary figure*

Sumber/Source: Berbagai sensus, survei, dan sumber lain, BPS Kabupaten Mamuju/*Various census, survey, and other sources, BPS-Statistics of Mamuju Regency*

<sup>1</sup> Proyeksi Penduduk Indonesia 2010–2035/*Indonesia Population Projection 2010–2035*





# PERBANDINGAN ANTAR KABUPATEN

## Regency Comparison

Bab  
Chapter

# 13

### Perbandingan Kabupaten Se-Provinsi Sulawesi Barat, 2017 Regency Comparison of Sulawesi Barat Province, 2017



#### | PDRB Per Kapita/Per Capita GRDP |

<b>1</b> Pasangkayu 53,43 juta rupiah	<b>2</b> Mamuju 35,98 juta rupiah	<b>3</b> Polewali Mandar 26,31 juta rupiah
<b>4</b> Majene 24,81 juta rupiah	<b>5</b> Mamuju Tengah 21,14 juta rupiah	<b>6</b> Mamasa 16,14 juta rupiah

#### | Indeks Kemahalan Konstruksi /Construction Cost Index |

<b>1</b> Mamasa 95,27	<b>2</b> Mamuju Tengah 86,08	<b>3</b> Mamuju 85,94
<b>4</b> Pasangkayu 83,38	<b>5</b> Polewali Mandar 83,04	<b>6</b> Majene 80,05



#### | Indeks Pembangunan Manusia/Human Development Index |

<b>1</b> Mamuju 66,32	<b>2</b> Pasangkayu 65,67	<b>3</b> Majene 65,40
<b>4</b> Mamasa 63,92	<b>5</b> Mamuju Tengah 63,64	<b>6</b> Polewali Mandar 62,35

#### | Jumlah Penduduk/Population |

<b>1</b> Polewali Mandar 432.692	<b>2</b> Mamuju 279.393	<b>3</b> Majene 169.072
<b>4</b> Pasangkayu 165.230	<b>5</b> Mamasa 156.973	<b>6</b> Mamuju Tengah 127.601





## PENJELASAN TEKNIS

1. Jumlah penduduk setiap kabupaten merupakan hasil estimasi yang merujuk pada data hasil Sensus Penduduk (SP) 2010.
2. Laju pertumbuhan Produk Domestik Regional Bruto diperoleh dari perhitungan PDRB atas dasar harga konstan. Diperoleh dengan cara mengurangi nilai PDRB pada tahun ke-n terhadap nilai pada tahun ke n-1 (tahun sebelumnya), dibagi dengan nilai pada tahun ke n-1, dikalikan dengan 100 persen. Laju pertumbuhan menunjukkan perkembangan agregat pendapatan dari satu waktu tertentu terhadap waktu sebelumnya.
3. Untuk mengukur kemiskinan, BPS menggunakan konsep kemampuan memenuhi kebutuhan dasar (*basic needs approach*). Dengan pendekatan ini, kemiskinan dipandang sebagai ketidakmampuan dari sisi ekonomi untuk memenuhi kebutuhan dasar makanan dan bukan makanan yang diukur dari sisi pengeluaran.
4. **Penduduk miskin** adalah penduduk yang memiliki rata-rata pengeluaran per kapita per bulan di bawah Garis Kemiskinan.

## TECHNICAL NOTES

1. *Population data of each regency refer to population census 2010 based estimation.*
2. *Growth rate of Gross Domestic Product is derived from GRDP at constant market prices. It is obtained by subtracting the value of GRDP year n with the value of GRDP year n-1, divided by the value of GRDP year n-1 then multiplied by 100 percent. The growth rate of GRDP explains the income growth during the given period.*
3. *To measure poverty, BPS-Statistics Indonesia has used the concept of basic needs approach. Therefore, poverty is viewed as economic inability to fulfill food and nonfood basic needs which are measured by consumption/ expenditure.*
4. *Poor people is a person whose expenditure per capita per month is below the poverty line is considered to be poor.*

## REGENCY COMPARISON

5. **Indeks Pembangunan Manusia (IPM)** adalah ukuran ringkas rata-rata capaian/ keberhasilan dimensi utama pembangunan manusia yaitu: umur panjang dan hidup sehat, mempunyai pengetahuan, dan memiliki standar hidup yang layak.
6. **Indeks Kemahalan Konstruksi (IKK)** adalah angka indeks yang menggambarkan perbandingan Tingkat Kemahalan Konstruksi suatu kabupaten/kota atau provinsi terhadap kabupaten/kota atau provinsi lain.
5. ***The Human Development Index (HDI)*** is a summary measure of average achievement in key dimensions of human development: a long and healthy life, being knowledgeable, and have a decent standard of living.
6. ***Construction Cost Indices*** is an index that shows the comparison of construction cost rate of a regency/municipalities or province to other regency/ municipalities or province.

**ULASAN****DESCRIPTION**

Bab ini menyajikan informasi di beberapa kabupaten di Sulawesi Barat yang antara lain mencakup data penduduk, laju pertumbuhan Produk Domestik Regional Bruto (PDRB), penduduk miskin, Indeks Pembangunan Manusia (IPM) dan Indeks Kemahalan Konstruksi (IKK).

Penduduk Kabupaten Mamuju Tengah pada pertengahan tahun 2016 sebanyak 124.380 jiwa meningkat menjadi 127.601 jiwa pada 2017. Dengan jumlah tersebut berarti Kabupaten Mamuju Tengah merupakan kabupaten dengan penduduk paling sedikit di Provinsi Sulawesi Barat. Data selengkapnya tentang jumlah penduduk pertengahan tahun di beberapa kabupaten disajikan pada Tabel 13.1.

Laju pertumbuhan PDRB menurut harga konstan disajikan pada Tabel 13.3. Pada tahun 2017 kabupaten yang mengalami peningkatan laju PDRB terbesar adalah Kabupaten Pasangkayu dengan laju PDRB tahun 2016 sebesar 4,03 persen dan naik menjadi 6,71 persen pada tahun 2017. Pada tahun 2017 laju pertumbuhan PDRB Kabupaten Mamuju Tengah sebesar 5,70 persen atau lebih tinggi dibanding tahun 2016 sebesar 4,94 persen.

*This chapter presents information of several regencies, such as population, growth rate of Gross Regional Domestic Product (GRDP), poor people, Human Development Index (HDI), and Construction Cost Index (CCI).*

*Population of Mamuju Tengah Regency in 2016 was of 124,380 people and increased to 127,601 people in 2017. This placed, Mamuju Tengah Regency as the less number of population in Sulawesi Barat Province. Data on midyear population by regencies are presented in Table 13.1.*

*Growth rate of Gross Regional Domestic Product (GRDP) are presented in Table 13.3. The highest increasing of growth rate was Pasangkayu Regency with 4.03 percent in 2016 increase become to 6.71 percent in 2017. The growth rate of Mamuju Tengah Regency's GRDP was 5.70 percent in 2017 or higher than the growth in 2016 (4.94 percent).*

## REGENCY COMPARISON

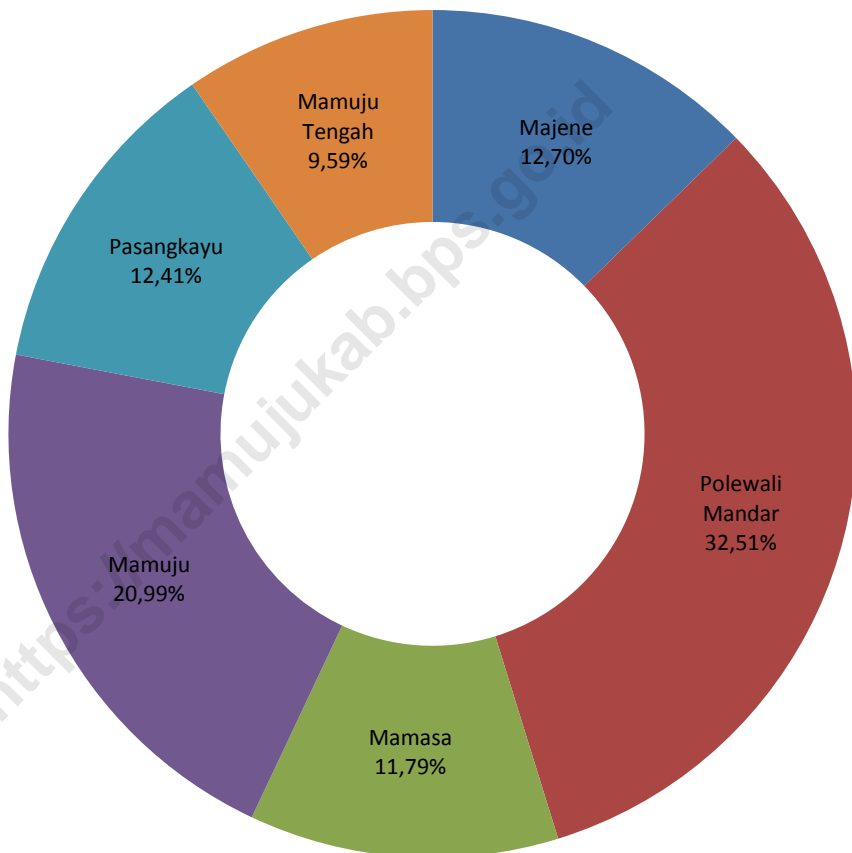
Capaian kualitas hidup tercermin melalui IPM. Tahun 2017, capaian IPM Kabupaten Mamuju Tengah sebesar 63,64. Nilai IPM Kabupaten Mamuju Tengah merupakan terendah kedua setelah Kabupaten Polewali Mandar dari enam kabupaten di Provinsi Sulawesi Barat.

Tahun 2017 IKK Kabupaten Mamuju Tengah sebesar 86,08. Dengan nilai tersebut berarti Kabupaten Mamuju Tengah merupakan kabupaten dengan IKK nomor dua tertinggi di Provinsi Sulawesi Barat setelah Kabupaten Mamasa.

*Achievement of life quality is reflected through the HDI. In 2017, HDI value of Mamuju Tengah Regency reached 63.64. HDI value of Mamuju Tengah Regency was the second lowest after Polewali Mandar Regency among the six regencies in the Sulawesi Barat Province.*

*In 2017, CCI of Mamuju Tengah Regency was 86.08. This place, Mamuju Tengah Regency as the second highest CCI in Sulawesi Barat Province, after Mamasa Regency.*

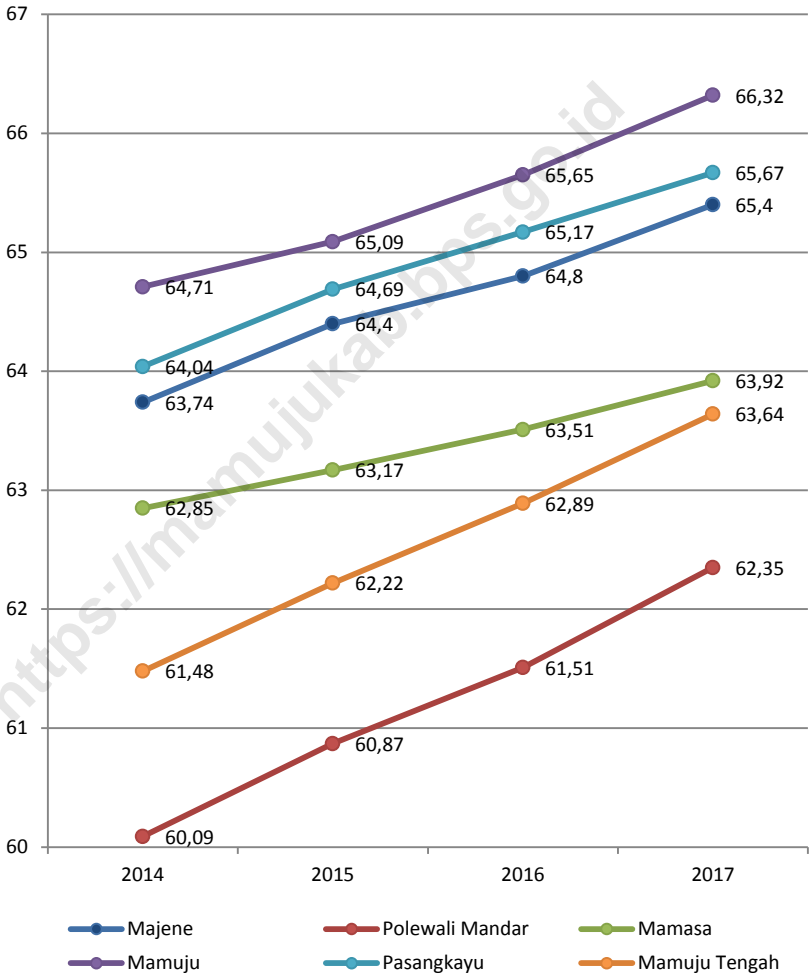
**Gambar 23** **Percentase Jumlah Penduduk Menurut Kabupaten di Provinsi Sulawesi Barat, 2017**  
**Picture** **Percentage of Population by Regency in Sulawesi Barat Province, 2017**



Sumber/Source: Proyeksi Penduduk Indonesia 2010–2035/Indonesia Population Projection 2010–2035



**Gambar 24** Indeks Pembangunan Manusia Menurut Kabupaten di Provinsi Sulawesi Barat, 2017  
**Picture** Human Development Index by Regency in Sulawesi Barat Province, 2017



Sumber/Source: Badan Pusat Statistik Provinsi Sulawesi Barat/BPS-Statistics of Sulawesi Barat Province

**Tabel 13.1** Jumlah Penduduk Menurut Kabupaten di Provinsi Sulawesi Barat, 2013–2017  
**Table** *Population by Regency in Sulawesi Barat Province, 2013–2017*

Kabupaten Regency	2013	2014	2015	2016	2017
(1)	(2)	(3)	(4)	(5)	(6)
Majene	158 890	161 132	163 896	166 397	169 072
Polewali Mandar	412 122	417 472	422 793	427 484	432 692
Mamasa	147 660	149 809	151 825	154 927	156 973
Mamuju	252 262	258 984	265 800	272 258	279 393
Pasangkayu	148 129	152 505	156 464	161 032	165 230
Mamuju Tengah	115 188	118 188	121 384	124 380	127 601
<b>Sulawesi Barat</b>	<b>1 234 251</b>	<b>1 258 090</b>	<b>1 282 162</b>	<b>1 306 478</b>	<b>1 330 961</b>

Sumber/Source: Proyeksi Penduduk Indonesia 2010–2035/Indonesia Population Projection 2010–2035

REGENCY COMPARISON

**Tabel 13.2** **Produk Domestik Regional Bruto Atas Dasar Harga Berlaku Menurut Kabupaten di Provinsi Sulawesi Barat (miliar rupiah), 2013–2017**  
**Gross Regional Domestic Product at Current Market Prices by Regency in Sulawesi Barat Province (billion rupiah), 2013–2017**

Kabupaten Regency	2013	2014	2015	2016 <sup>x</sup>	2017 <sup>xx</sup>
(1)	(2)	(3)	(4)	(5)	(6)
Majene	2 847,11	3 182,50	3 483,47	3 802,41	4 195,41
Polewali Mandar	7 161,04	8 235,00	9 372,15	10 317,37	11 382,73
Mamasa	1 757,57	1 932,28	2 127,29	2 333,18	2 533,76
Mamuju	6 321,79	7 326,94	8 216,06	9 090,27	10 051,75
Pasangkayu	5 329,82	6 735,55	7 570,78	8 046,93	8 828,27
Mamuju Tengah	1 800,62	2 050,68	2 301,61	2 486,43	2 697,56
<b>Sulawesi Barat</b>	<b>25 249,49</b>	<b>29 458,25</b>	<b>32 987,55</b>	<b>35 958,50</b>	<b>39 617,97</b>

Catatan/Note: <sup>x</sup> Angka sementara/Preliminary figures

<sup>xx</sup> Angka sangat sementara/Very preliminary figure

Sumber/Source: Badan Pusat Statistik Provinsi Sulawesi Barat/BPS-Statistics of Sulawesi Barat Province

**Tabel 13.3** Laju Pertumbuhan Produk Domestik Regional Bruto Atas Dasar Harga Konstan 2010 Menurut Kabupaten di Provinsi Sulawesi Barat (persen), 2013–2017  
**Table** *Growth Rate of Gross Regional Domestic Product at 2010 Constant Market Prices by Regency in Sulawesi Barat Province (percent), 2013–2017*

Kabupaten Regency	2013	2014	2015	2016 <sup>x</sup>	2017 <sup>xx</sup>
(1)	(2)	(3)	(4)	(5)	(6)
Majene	5,55	5,35	5,71	6,05	6,48
Polewali Mandar	7,24	7,31	7,11	7,32	7,34
Mamasa	5,03	4,92	6,73	6,78	6,10
Mamuju	8,44	8,76	7,60	7,81	7,43
Pasangkayu	8,25	16,40	8,61	4,03	6,71
Mamuju Tengah	5,47	5,93	6,73	4,94	5,70
<b>Sulawesi Barat</b>	<b>6,93</b>	<b>8,86</b>	<b>7,31</b>	<b>6,01</b>	<b>6,67</b>

Catatan/Note: <sup>x</sup> Angka sementara/Preliminary figures

<sup>xx</sup> Angka sangat sementara/Very preliminary figure

Sumber/Source: Badan Pusat Statistik Provinsi Sulawesi Barat/BPS-Statistics of Sulawesi Barat Province

REGENCY COMPARISON

**Tabel 13.4** **Produk Domestik Regional Bruto Per Kapita Atas Dasar Berlaku Menurut Kabupaten di Provinsi Sulawesi Barat (juta rupiah), 2013–2017**  
**Per Capita Gross Regional Domestic Product at Current Market Prices by Regency in Sulawesi Barat Province (million rupiahs), 2013–2017**

Kabupaten Regency	2013	2014	2015	2016 <sup>x</sup>	2017 <sup>xx</sup>
(1)	(2)	(3)	(4)	(5)	(6)
Majene	17,92	19,75	21,25	22,85	24,81
Polewali Mandar	17,38	19,73	22,17	24,14	26,31
Mamasa	11,90	12,90	14,01	15,06	16,14
Mamuju	25,06	28,29	30,91	33,39	35,98
Pasangkayu	35,98	44,17	48,39	49,97	53,43
Mamuju Tengah	15,63	17,35	18,96	19,99	21,14
<b>Sulawesi Barat</b>	<b>20,46</b>	<b>23,42</b>	<b>25,73</b>	<b>27,52</b>	<b>29,77</b>

Catatan/Note: <sup>x</sup> Angka sementara/Preliminary figures

<sup>xx</sup> Angka sangat sementara/Very preliminary figure

Sumber/Source: Badan Pusat Statistik Provinsi Sulawesi Barat/BPS-Statistics of Sulawesi Barat Province

**Tabel 13.5** Jumlah Penduduk Miskin Menurut Kabupaten di Provinsi Sulawesi Barat (ribu), 2013–2017  
**Table** *Number of Poor People by Regency in Sulawesi Barat Province (thousand), 2013–2017*

Kabupaten Regency	2013	2014	2015	2016	2017
(1)	(2)	(3)	(4)	(5)	(6)
Majene	24,3	24,74	25,79	24,69	23,48
Polewali Mandar	74,5	75,68	77,90	73,04	69,25
Mamasa	20,6	21,11	22,58	21,43	21,14
Mamuju	25,2	25,92	18,96	17,47	19,11
Pasangkayu	7,0	7,25	7,86	7,67	7,95
Mamuju Tengah <sup>1</sup>	-	-	8,39	8,43	8,82
<b>Sulawesi Barat</b>	<b>151,60</b>	<b>154,70</b>	<b>160,48</b>	<b>152,73</b>	<b>149,76</b>

Catatan/Note: <sup>1</sup> Data masih bergabung dengan Kabupaten Mamuju/The data were included in Mamuju Regency  
 Sumber/Source: Survei Sosial Ekonomi Nasional/National Socio Economic

**Tabel 13.6** Angka Harapan Hidup Penduduk Menurut Kabupaten di Provinsi Sulawesi Barat, 2013–2017  
**Table** Life Expectancy of Population by Regency in Sulawesi Barat Province, 2013–2017

Kabupaten Regency	2013	2014	2015	2016	2017
(1)	(2)	(3)	(4)	(5)	(6)
Majene	60,15	60,21	60,51	60,64	60,79
Polewali Mandar	61,12	61,14	61,54	61,65	61,76
Mamasa	70,25	70,28	70,38	70,43	70,48
Mamuju	66,28	66,37	66,38	66,51	66,65
Pasangkayu	64,70	64,83	64,93	65,13	65,33
Mamuju Tengah	66,93	67,00	67,20	67,36	67,52
<b>Sulawesi Barat</b>	<b>63,32</b>	<b>64,04</b>	<b>64,22</b>	<b>64,31</b>	<b>64,34</b>

Sumber/Source: Badan Pusat Statistik Provinsi Sulawesi Barat/BPS-Statistics of Sulawesi Barat Province

**Tabel 13.7 Rata-Rata Lama Sekolah Menurut Kabupaten di Provinsi Sulawesi Barat, 2013–2017**  
**Table Mean Years of Schooling by Regency in Sulawesi Barat Province, 2013–2017**

Kabupaten Regency	2013	2014	2015	2016	2017
(1)	(2)	(3)	(4)	(5)	(6)
Majene	7,70	7,72	7,74	7,81	8,14
Polewali Mandar	6,67	6,76	6,77	6,89	7,09
Mamasa	6,89	6,92	6,92	6,98	7,10
Mamuju	6,80	6,91	6,94	7,21	7,26
Pasangkayu	7,12	7,15	7,30	7,47	7,48
Mamuju Tengah	6,31	6,49	6,86	7,10	7,13
<b>Sulawesi Barat</b>	<b>6,87</b>	<b>6,88</b>	<b>6,94</b>	<b>7,14</b>	<b>7,31</b>

Sumber/Source: Badan Pusat Statistik Provinsi Sulawesi Barat/BPS-Statistics of Sulawesi Barat Province



**Tabel 13.8** Harapan Lama Sekolah Menurut Kabupaten di Provinsi Sulawesi Barat, 2013–2017  
**Table** Expected Years of Schooling by Regency in Sulawesi Barat Province, 2013–2017

Kabupaten Regency	2013	2014	2015	2016	2017
(1)	(2)	(3)	(4)	(5)	(6)
Majene	12,74	13,11	13,52	13,54	13,57
Polewali Mandar	11,82	12,40	12,83	12,96	13,01
Mamasa	11,04	11,18	11,31	11,36	11,41
Mamuju	12,45	12,70	12,95	12,97	13,13
Pasangkayu	10,87	10,97	11,21	11,27	11,37
Mamuju Tengah	11,11	11,23	11,36	11,49	11,57
<b>Sulawesi Barat</b>	<b>11,46</b>	<b>11,78</b>	<b>12,22</b>	<b>12,34</b>	<b>12,48</b>

Sumber/Source: Badan Pusat Statistik Provinsi Sulawesi Barat/BPS-Statistics of Sulawesi Barat Province

**Tabel 13.9** Indeks Pembangunan Manusia Menurut Kabupaten di Provinsi Sulawesi Barat, 2013–2017  
**Table** *Human Development Index by Regency in Sulawesi Barat Province, 2013–2017*

Kabupaten Regency	2013	2014	2015	2016	2017
(1)	(2)	(3)	(4)	(5)	(6)
Majene	63,32	63,74	64,40	64,80	65,40
Polewali Mandar	59,27	60,09	60,87	61,51	62,35
Mamasa	62,57	62,85	63,17	63,51	63,92
Mamuju	64,17	64,71	65,09	65,65	66,32
Pasangkayu	63,76	64,04	64,69	65,17	65,67
Mamuju Tengah	61,05	61,48	62,22	62,89	63,64
<b>Sulawesi Barat</b>	<b>61,53</b>	<b>62,24</b>	<b>62,96</b>	<b>63,60</b>	<b>64,30</b>

Sumber/Source: Badan Pusat Statistik Provinsi Sulawesi Barat/BPS-Statistics of Sulawesi Barat Province

**Tabel 13.10** Indeks Kemahalan Konstruksi Menurut Kabupaten di Provinsi Sulawesi Barat, 2013–2017  
**Table** Construction Cost Index by Regency in Sulawesi Barat Province, 2013–2017

Kabupaten Regency	2013	2014	2015	2016	2017
(1)	(2)	(3)	(4)	(5)	(6)
Majene	98,58	101,82	82,90	89,61	80,65
Polewali Mandar	81,81	82,93	89,19	90,76	83,04
Mamasa	108,55	113,94	110,27	102,27	95,27
Mamuju	94,17	100,88	88,13	91,52	85,94
Pasangkayu	95,63	97,26	95,50	92,44	83,38
Mamuju Tengah <sup>1</sup>	-	102,95	93,60	90,85	86,08
<b>Sulawesi Barat</b>	<b>91,96</b>	<b>94,79</b>	<b>98,46</b>	<b>98,39</b>	<b>88,61</b>

Catatan/Note: <sup>1</sup> Data masih bergabung dengan Kabupaten Mamuju /The data were included in Mamuju Regency  
 Sumber/Source: Badan Pusat Statistik Provinsi Sulawesi Barat/BPS-Statistics of Sulawesi Barat Province



# DATA

## MENCERDASKAN BANGSA

*Enlighten The Nation*

<https://mamujukab.bps.go.id>



**BADAN PUSAT STATISTIK  
KABUPATEN MAMUJU**

**BPS-Statistics of Mamuju Regency**

Jl. Trans Sulawesi, Kelurahan Mamunyu, Mamuju 91511

Telp. : 081399152242

Homepage: <http://mamujukab.bps.go.id> E-mail: [bps7604@bps.go.id](mailto:bps7604@bps.go.id)

