

# Kabupaten PASANGKAYU

*Pasangkayu Regency In Figures*

**Dalam Angka**

**2018**



**BADAN PUSAT STATISTIK  
KABUPATEN PASANGKAYU**  
*BPS-Statistics of Pasangkayu Regency*

# Kabupaten PASANGKAYU

*Pasangkayu Regency In Figures*

**Dalam Angka**

**2018**



# Kabupaten Pasangkayu Dalam Angka

## *Pasangkayu Regency In Figures*

2018

ISBN: 978-602-0842-56-1

No. Publikasi/*Publication Number*: 76050.1802

Katalog/*Catalog*: 1102001.7605

Ukuran Buku/*Book Size*: 14,8 cm x 21 cm

Jumlah Halaman/*Number of Pages*: xlv + 422 halaman /*pages*

Naskah/*Manuscript*:

Badan Pusat Statistik Kabupaten Pasangkayu

*BPS-Statistics of Pasangkayu Regency*

Gambar Kover oleh/*Cover Designed by*:

Seksi Integrasi Pengolahan dan Diseminasi Statistik

*Integrated Processing and Statistics Dissemination Section*

Ilustrasi Kover/*Cover Illustration*:

Pantai Vovasangayu, Pasangkayu/*Vovasangayu Beach, Pasangkayu*

Diterbitkan oleh/*Published by*:

© BPS Kabupaten Pasangkayu/*BPS-Statistics of Pasangkayu Regency*

Dicetak oleh/*Printed by*:

-

**Dilarang mengumumkan, mendistribusikan, mengomunikasikan, dan/atau menggandakan sebagian atau seluruh isi buku ini untuk tujuan komersial tanpa izin tertulis dari Badan Pusat Statistik**

*Prohibited to announce, distribute, communicate, and/or copy part or all of this book for commercial purpose without permission from BPS-Statistics Indonesia*

**Peta Wilayah Kabupaten Pasangkayu**  
**Map of Pasangkayu Regency**





**KEPALA BPS KABUPATEN PASANGKAYU**  
*CHIEF STATISTICIAN OF PASANGKAYU REGENCY*



**Ahmad Gunawan, S.ST., M.Si.**





## KATA PENGANTAR

Kabupaten Pasangkayu Dalam Angka 2018 merupakan publikasi tahunan yang diterbitkan oleh BPS Kabupaten Pasangkayu. Disadari bahwa publikasi ini belum sepenuhnya memenuhi harapan pihak pemakai data khususnya para perencana, namun diharapkan dapat membantu melengkapi penyusunan rencana pembangunan di Kabupaten Pasangkayu.

Publikasi ini dapat terwujud berkat kerja sama dan bantuan dari berbagai pihak baik instansi pemerintah maupun swasta. Kepada semua pihak yang telah memberikan bantuan disampaikan penghargaan dan terima kasih yang sebesar-besarnya.

Walaupun publikasi ini telah disiapkan sebaik-baiknya, namun disadari masih ada kekurangan dan kesalahan yang terjadi. Untuk perbaikan publikasi ini, tanggapan dan saran yang bersifat konstruktif dari para pemakai sangat diharapkan.

Pasangkayu, Agustus 2018

Kepala BPS

Kabupaten Pasangkayu

Ahmad Gunawan, S.ST., M.Si.





## **PREFACE**

*Pasangkayu Regency in Figures 2018 is an annual publication written by BPS-Statistics of Pasangkayu Regency. Honestly, this publication has not perfect yet and has not filled the user's hope, especially for the planners yet, but hopely it can helps to equip compilation of development planning in this new regency.*

*This comprehensive publication has been made possible with the assistance and contribution from several governmental institutions and private organizations. To all parties who have been involved in the preparation of this publication, we would like to express our sincerest appreciation and gratitude.*

*Comments and constructive suggestions for the improvement of this publication are always welcome.*

*Pasangkayu, August 2018  
Chief Statistician of  
Pasangkayu Regency*

*Ahmad Gunawan, S.ST., M.Si.*

## DAFTAR ISI/CONTENTS

halaman  
page

Kata Pengantar.....	vii
<i>Preface</i> .....	viii
Daftar Isi/ <i>Contents</i> .....	ix
Daftar Tabel/ <i>List Of Tables</i> .....	xi
Daftar Gambar/ <i>List Of Figures</i> .....	xli
Penjelasan Umum/ <i>Explanatory Notes</i> .....	xliii
<b>1 Geografi dan Iklim/<i>Geography and Climate</i>.....</b>	<b>1</b>
1.1 Geografi/ <i>Geography</i> .....	9
1.2 Iklim/ <i>Climate</i> .....	23
<b>2 Pemerintahan/<i>Government</i>.....</b>	<b>25</b>
2.1 Wilayah Administratif/ <i>Administrative Area</i> .....	33
2.2 Dewan Perwakilan Rakyat Daerah/ <i>The Regional House Of Representative</i> .....	46
2.3 Pegawai Negeri Sipil/ <i>Civil Servants</i> .....	55
2.4 Perizinan/ <i>Permissions</i> .....	78
2.5 Kemasyarakatan/ <i>Community</i> .....	83
2.6 Peraturan/ <i>Regulation</i> .....	90
<b>3 Kependudukan dan Ketenagakerjaan/<i>Population and Employment</i>.....</b>	<b>97</b>
3.1 Kependudukan/ <i>Population</i> .....	110
3.2 Ketenagakerjaan/ <i>Employment</i> .....	120
<b>4 Sosial/<i>Social</i>.....</b>	<b>131</b>
4.1 Pendidikan/ <i>Education</i> .....	145
4.2 Kesehatan/ <i>Health</i> .....	178
4.3 Agama/ <i>Religion</i> .....	209
4.4 Kriminalitas/ <i>Crime</i> .....	213
4.5 Kemiskinan/ <i>Poverty</i> .....	222
4.6 Sosial Lainnya/ <i>Other Social Affairs</i> .....	224

<b>5</b>	<b>Pertanian/<i>Agriculture</i>.....</b>	<b>229</b>
5.1	Tanaman Pangan/ <i>Food Crops</i> .....	240
5.2	Hortikultura/ <i>Horticulture</i> .....	249
5.3	Perkebunan/ <i>Estate Crops</i> .....	261
5.4	Peternakan/ <i>Livestock</i> .....	270
5.5	Perikanan/ <i>Fishery</i> .....	272
<b>6</b>	<b>Industri, Pertambangan, dan Energi/<i>Industry, Mining, And Energy</i> ....</b>	<b>283</b>
6.1	Industri/ <i>Industry</i> .....	290
6.2	Pertambangan/ <i>Mining</i> .....	296
6.3	Energi/ <i>Energy</i> .....	300
<b>7</b>	<b>Perdagangan/<i>Trade</i> .....</b>	<b>305</b>
<b>8</b>	<b>Hotel dan Pariwisata/<i>Hotel and Tourism</i>.....</b>	<b>321</b>
8.1	Hotel/ <i>Hotel</i> .....	329
8.2	Pariwisata/ <i>Tourism</i> .....	330
<b>9</b>	<b>Transportasi dan Komunikasi/<i>Transportation and Communication</i>....</b>	<b>335</b>
9.1	Transportasi/ <i>Transportation</i> .....	345
9.2	Communication/ <i>Communication</i> .....	364
<b>10</b>	<b>Keuangan Daerah, Harga, dan Perbankan/<i>Local Finance, Price, and Bank</i> .....</b>	<b>367</b>
10.1	Keuangan Daerah/ <i>Local Finance</i> .....	372
10.2	Harga/ <i>Price</i> .....	375
10.3	Perbankan/ <i>Bank</i> .....	377
<b>11</b>	<b>Pengeluaran Penduduk dan Konsumsi Makanan/<i>Population Expenditure and Food Consumption</i> .....</b>	<b>381</b>
<b>12</b>	<b>Pendapatan Regional/<i>Regional Income</i>.....</b>	<b>391</b>
<b>13</b>	<b>Perbandingan Antar Kabupaten/Kota / <i>Regency/Municipal Comparison</i> .....</b>	<b>415</b>

## DAFTAR TABEL/LIST OF TABLES

	halaman Page
<b>1 Geografi dan Iklim/Geography and Climate</b> .....	<b>1</b>
<b>1.1 Geografi/Geography</b> .....	<b>9</b>
1.1.1 Luas Wilayah Menurut Kecamatan di Kabupaten Pasangkayu, 2017/ <i>Total Area by Subdistrict in Pasangkayu Regency, 2017</i> .....	9
1.1.2 Tinggi Wilayah Kantor Kecamatan di Atas Permukaan Laut (DPL) di Kabupaten Pasangkayu, 2017/ <i>Height of Subdistrict Office Above Mean Sea Level (AMSL) in Pasangkayu Regency, 2017</i> .....	10
1.1.3 Luas Daerah Menurut Kecamatan dan Desa/Kelurahan di Kabupaten Pasangkayu, 2017/ <i>Total Area by Subdistrict and Village/Ward in Pasangkayu Regency, 2017</i> .....	11
1.1.4 Jarak Antara Kantor Kecamatan dengan Kantor Bupati Pasangkayu (km), 2017/ <i>Distance Between Subdistrict Office and Regent Office of Pasangkayu (km), 2017</i> .....	14
1.1.5 Jarak Antara Kantor Desa/Kelurahan dengan Kantor Bupati Pasangkayu (km), 2017/ <i>Distance Between Village/Ward Office and Regent Office of Pasangkayu (km), 2017</i> .....	15
1.1.6 Jarak Kantor Kecamatan dengan Kecamatan Lain di Kabupaten Pasangkayu (km), 2017/ <i>Distance of Subdistrict Office with Others in Pasangkayu Regency (km), 2017</i> .....	18
1.1.7 Jarak Ibukota Kabupaten Pasangkayu dengan Beberapa Kota di Provinsi Sulawesi Barat, Sulawesi Selatan, dan Sulawesi Tengah (km), 2017/ <i>Distance of Pasangkayu Regency's Capital with Several Capital in Sulawesi Barat, Sulawesi Selatan, and Sulawesi Tengah (km), 2017</i> .....	19
1.1.8 Letak Desa/Kelurahan Menurut Kecamatan dan Desa di Kabupaten Pasangkayu, 2017/ <i>Village/Ward Location by Subdistrict and Village in Pasangkayu Regency, 2017</i> .....	20

<b>1.2 Iklim/<i>Climate</i></b> .....	<b>23</b>
1.2.1 Jumlah Curah Hujan, Hari Hujan dan Rata-Rata Curah Hujan Per Bulan di Kabupaten Pasangkayu, 2017/ <i>Amount of Precipitation, Number of Rainy Days, and Average Rainfall Per Month in Pasangkayu Regency, 2017</i> .....	23
<b>2 Pemerintahan/<i>Government</i></b> .....	<b>25</b>
<b>2.1 Wilayah Administratif/<i>Administrative Area</i></b> .....	<b>33</b>
2.1.1 Jumlah Desa dan Kelurahan Menurut Kecamatan di Kabupaten Pasangkayu, 2017/ <i>Number of Villages and Wards by Subdistrict in Pasangkayu Regency, 2017</i> .....	33
2.1.2 Nama-nama Desa, Kelurahan, dan Jumlah Dusun/Lingkungan Menurut Desa/Kelurahan dan Kecamatan di Kabupaten Pasangkayu, 2017/ <i>Name of Village, Ward and Total Orchard/Circle by Village/Ward and Subdistrict in Pasangkayu Regency, 2017</i> ...	34
2.1.3 Nama-Nama Dusun/Lingkungan Menurut Desa/Kelurahan dan Kecamatan di Kabupaten Pasangkayu, 2017/ <i>Name of Orchard/ Circle by Village/Ward and Subdistrict in Pasangkayu Regency, 2017</i> .....	37
2.1.4 Jumlah Bantuan Keuangan Menurut Kecamatan dan Sumbernya di Kabupaten Pasangkayu (Ribu Rupiah), 2017/ <i>Number of Financial Aids by Subdistrict and Source in Pasangkayu Regency (Thousand Rupiahs), 2017</i> .....	45
<b>2.2 Dewan Perwakilan Rakyat Daerah/<i>The Regional House Of Representative</i></b> .....	<b>46</b>
2.2.1 Jumlah Anggota Dewan Perwakilan Rakyat Daerah Menurut Partai Politik dan Jenis Kelamin di Kabupaten Pasangkayu, 2017/ <i>Total Members of The Regional House of Representatives by Political Parties and Sex in Pasangkayu Regency, 2017</i> .....	46
2.2.2 Jumlah Anggota Dewan Perwakilan Rakyat Daerah Menurut Partai Politik dan Pendidikan Terakhir di Kabupaten Pasangkayu, 2017/ <i>Total Members of The Regional House of Representatives by Political Parties and Education in Pasangkayu Regency, 2017</i> .....	47

2.2.3	Jumlah Anggota Dewan Perwakilan Rakyat Daerah Menurut Komisi dan Jenis Kelamin di Kabupaten Pasangkayu, 2017/ <i>Total Members of The Regional House of Representatives by Committion and Sex in Pasangkayu Regency, 2017</i> .....	48
2.2.4	Jumlah Anggota Dewan Perwakilan Rakyat Daerah Menurut Komisi dan Pendidikan Terakhir di Kabupaten Pasangkayu, 2017/ <i>Total Members of The Regional House of Representatives by Committions and Education in Pasangkayu Regency, 2017</i> .....	49
2.2.5	Jumlah Anggota Dewan Perwakilan Rakyat Daerah Menurut Pendidikan dan Jenis Kelamin di Kabupaten Pasangkayu, 2017/ <i>Total Members of The Regional House of Representatives by Education and Sex in Pasangkayu Regency, 2017</i> .....	50
2.2.6	Jumlah Anggota Dewan Perwakilan Rakyat Daerah Menurut Fraksi dan Jenis Kelamin di Kabupaten Pasangkayu, 2017/ <i>Total Member of The Regional House of Representatives by Fraction and Sex in Pasangkayu Regency, 2017</i> .....	51
2.2.7	Jumlah Kegiatan DPRD Tk. 2 Pasangkayu Dalam Sidang Rapat Pleno, Komisi Panitia Anggaran, Panitia Khusus, Panitia Musyawarah Fraksi-Fraksi, dan Pertemuan Dirinci per Bulan, 2017/ <i>Number of Activity of Region Parlement of Pasangkayu in Plenary Meeting Conference, Commission of Budget Committee, Special Committee, Deliberation Factions Committee, and Meeting Detailed by Month, 2017</i> .....	52
2.2.8	Jumlah Keputusan Dewan Perwakilan Rakyat Daerah Kabupaten Pasangkayu, 2016-2017/ <i>Number of Decisions of The Regional House of Representatives of Pasangkayu Regency, 2016-2017</i> ....	54
<b>2.3</b>	<b>Pegawai Negeri Sipil/<i>Civil Servants</i></b> .....	<b>55</b>
2.3.1	Jumlah Pegawai Negeri Sipil Menurut Dinas/Instansi Pemerintah dan Jenis Kelamin di Lingkup Pemerintah Kabupaten Pasangkayu, 2017/ <i>Number of Civil Servants by Institution/Office and Sex in Pasangkayu Regency Government, 2017</i> .....	55

2.3.2	Jumlah Pegawai Negeri Sipil Menurut Pendidikan Terakhir dan Jenis Kelamin di Kabupaten Pasangkayu, 2017/ <i>Number of Civil Servants by Educational Attainment and Sex in Pasangkayu Regency, 2017</i> .....	60
2.3.3	Jumlah Pegawai Negeri Sipil Menurut Dinas/Instansi Pemerintah dan Pendidikan Terakhir di Lingkup Pemerintah Kabupaten Pasangkayu, 2017/ <i>Number of Civil Servants by Institution/Office and Educational Attainment in the Scope of Pasangkayu Regency Government, 2017</i> .....	61
2.3.4	Jumlah Pegawai Negeri Sipil Menurut Golongan Kepangkatan dan Jenis Kelamin di Lingkup Pemerintah Kabupaten Pasangkayu, 2017/ <i>Number of Civil Servants by Hierarchy and Sex in the Scope of Pasangkayu Regency Government, 2017</i> .....	66
2.3.5	Jumlah Pegawai Negeri Sipil Menurut Dinas/Instansi Pemerintah dan Golongan Kepangkatan di Lingkup Pemerintah Kabupaten Pasangkayu, 2017/ <i>Number of Civil Servants by Institution/Office and Hierarchy in Pasangkayu Regency Government, 2017</i> .....	67
2.3.6	Jumlah Pegawai Negeri Sipil Menurut Jabatan Struktural (Eselon) dan Jenis Kelamin di Lingkup Pemerintah Kabupaten Pasangkayu, 2017/ <i>Number of Civil Servants by Echelon and Sex in Pasangkayu Regency Government, 2017</i> .....	72
2.3.7	Jumlah Pegawai Negeri Sipil Menurut Dinas/Instansi Pemerintah dan Jabatan Struktural (Eselon) di Lingkup Pemerintah Kabupaten Pasangkayu, 2017/ <i>Number of Civil Servants by Institution/Office and Echelon in Pasangkayu Regency Government, 2017</i> .....	73
<b>2.4</b>	<b>Perizinan/Permissions</b> .....	<b>78</b>
2.4.1	Jumlah Surat Perizinan yang Dikeluarkan Per Bulan di Kabupaten Pasangkayu, 2017/ <i>Number of Letter of Permissions are Issued Per Month in Pasangkayu Regency, 2017</i> .....	78
2.4.2	Realisasi Penerimaan IMB/HO/Izin Trayek Per Bulan di Kabupaten Pasangkayu, 2017/ <i>Realization of Reception of IMB/HO/Route Permit Per Month in Pasangkayu Regency, 2017</i> .....	79

2.4.3	Jumlah Sertifikat yang Dikeluarkan Menurut Kecamatan dan Jenis Lahan di Kabupaten Pasangkayu, 2017/ <i>Number of Certificate are Issued By Subdistrict and Type of Land in Pasangkayu Regency, 2017</i> .....	80
2.4.4	Jumlah Sertifikat yang Dikeluarkan Menurut Kecamatan dan Hak Atas Tanah di Kabupaten Pasangkayu, 2017/ <i>Number of Certificate are Issued By Subdistrict and Land Rights in Pasangkayu Regency, 2017</i> .....	81
2.4.5	Jumlah Sertifikat yang Dikeluarkan Menurut Hak Atas Tanah di Kabupaten Pasangkayu, 2013-2017/ <i>Number of Certificate are Issued By Land Righths in Pasangkayu Regency, 2013-2017</i> .....	82
<b>2.5</b>	<b>Kemasyarakatan/<i>Community</i></b> .....	<b>83</b>
2.5.1	Jumlah Tokoh Masyarakat Per Kecamatan di Kabupaten Pasangkayu, 2017/ <i>Number of Community Figures Per Subdistrict in Pasangkayu Regency, 2017</i> .....	83
2.5.2	Jumlah Partai Politik di Kabupaten Pasangkayu, 2014-2017/ <i>Number of Political Parties in Pasangkayu Regency, 2014-2017</i> ..	84
2.5.3	Jumlah Lembaga Swadaya Masyarakat (LSM) di Kabupaten Pasangkayu, 2014-2017/ <i>Number of Non-Governmental Organization in Pasangkayu Regency, 2014-2017</i> .....	85
2.5.4	Jumlah Organisasi Perkumpulan Profesi di Kabupaten Pasangkayu, 2014-2017/ <i>Number of Organization of Professions in Pasangkayu Regency, 2014-2017</i> .....	86
2.5.5	Jumlah Organisasi Sosial di Kabupaten Pasangkayu, 2014-2017/ <i>Number of Social Organizations in Pasangkayu Regency, 2014-2017</i> .....	87
2.5.6	Jumlah Organisasi Perkumpulan Etnis di Kabupaten Pasangkayu, 2014-2017/ <i>Number of Ethnic Organizations in Pasangkayu Regency, 2014-2017</i> .....	88
2.5.7	Jumlah Organisasi Perkumpulan Seni Budaya di Kabupaten Pasangkayu, 2014-2017/ <i>Number of Art and Culture Organizations in Pasangkayu Regency, 2014-2017</i> .....	89



<b>2.6 Peraturan/Regulation.....</b>	<b>90</b>
2.6.1 Peraturan Daerah Kabupaten Pasangkayu, 2017/ <i>Regional Regulation of Pasangkayu Regency, 2017</i> .....	90
2.6.2 Peraturan Bupati Pasangkayu, 2017/ <i>Regent Regulation of Pasangkayu Regency, 2017</i> .....	91
2.6.3 Jumlah Keputusan Bupati Pasangkayu, 2014-2017/ <i>Number of Regent's Decision of Pasangkayu Regency, 2014-2017</i> .....	95
<b>3 Kependudukan dan Ketenagakerjaan/Population and Employment ....</b>	<b>97</b>
<b>3.1 Kependudukan/Population .....</b>	<b>110</b>
3.1.1 Jumlah Penduduk dan Laju Pertumbuhan Penduduk Menurut Kecamatan di Kabupaten Pasangkayu, 2010, 2016, dan 2017/ <i>Population and Population Growth Rate by Subdistrict in Pasangkayu Regency, 2010, 2016, and 2017</i> .....	110
3.1.2 Jumlah Penduduk dan Rasio Jenis Kelamin Menurut Kecamatan di Kabupaten Pasangkayu, 2017/ <i>Population and Sex Ratio by Subdistrict in Pasangkayu Regency, 2017</i> .....	111
3.1.3 Jumlah Penduduk Menurut Jenis Kelamin di Kabupaten Pasangkayu, 2013-2017/ <i>Population by Sex in Pasangkayu Regency, 2013-2017</i> .....	112
3.1.4 Distribusi dan Kepadatan Penduduk Menurut Kecamatan di Kabupaten Pasangkayu, 2017/ <i>Population Distribution and Density by Subdistrict in Pasangkayu Regency, 2017</i> .....	113
3.1.5 Jumlah Penduduk Menurut Kelompok Umur dan Jenis Kelamin di Kabupaten Pasangkayu, 2017/ <i>Population by Age Group and Sex in Pasangkayu Regency, 2017</i> .....	114
3.1.6 Jumlah Rumah Tangga Menurut Kecamatan di Kabupaten Pasangkayu, 2016-2017/ <i>Number of Household by Subdistrict in Pasangkayu Regency, 2016-2017</i> .....	115
3.1.7 Jumlah Rumah Tangga dan Rata-rata Anggota Rumah Tangga Menurut Kecamatan di Kabupaten Pasangkayu, 2017/ <i>Number of Household and Average Household Members by Subdistrict in Pasangkayu Regency, 2017</i> .....	116

3.1.8	Persentase Penduduk Berumur 10 Tahun Keatas Menurut Status Perkawinan dan Jenis Kelamin di Kabupaten Pasangkayu, 2017/ <i>Percentage of Population With Aged Above 10 Years by Marital Status and Sex in Pasangkayu Regency, 2017</i> .....	117
3.1.9	Persentase Penduduk Berumur 15-49 Tahun Menurut Status Perkawinan dan Jenis Kelamin di Kabupaten Pasangkayu, 2017/ <i>Percentage of Population With Aged 15-49 Years by Marital Status and Sex in Pasangkayu Regency, 2017</i> .....	118
3.1.10	Jumlah Penerbitan Kartu Tanda Penduduk (KTP) dan Kartu Keluarga (KK) Per Bulan di Kabupaten Pasangkayu, 2016-2017/ <i>Number of Identity Card and Family Card Issuances Per Month in Pasangkayu Regency, 2016-2017</i> .....	119
<b>3.2</b>	<b>Ketenagakerjaan/Employment</b> .....	<b>120</b>
3.2.1	Jumlah Penduduk Berumur 15 Tahun Keatas Menurut Jenis Kegiatan Selama Seminggu yang Lalu dan Jenis Kelamin di Kabupaten Pasangkayu, 2017/ <i>Population Aged 15 Years and Over by Type of Activity During The Previous Week and Sex in Pasangkayu Regency, 2017</i> .....	120
3.2.2	Jumlah Penduduk Berumur 15 Tahun Keatas yang Termasuk Angkatan Kerja Menurut Kelompok Umur dan Jenis Kelamin di Kabupaten Pasangkayu, 2017/ <i>Population Aged 15 Years and Over Who In Labour Force by Age Group and Sex in Pasangkayu Regency, 2017</i> .....	121
3.2.3	Jumlah Penduduk Berumur 15 Tahun Keatas yang Bekerja Selama Seminggu yang Lalu Menurut Kelompok Umur dan Jenis Kelamin di Kabupaten Pasangkayu, 2017/ <i>Population Aged 15 Years and Over Who Worked During the Previous Week by Age Group and Sex in Pasangkayu Regency, 2017</i> .....	122
3.2.4	Jumlah Penduduk Berumur 15 Tahun Ke Atas yang Termasuk Angkatan Kerja Menurut Pendidikan Tertinggi yang Ditamatkan dan Jenis Kelamin di Kabupaten Pasangkayu, 2017/ <i>Population Aged 15 Years and Over Who In Labour Force by Educational Attainment and Sex in Pasangkayu Regency, 2017</i> .....	123

3.2.5	Jumlah Penduduk Berumur 15 Tahun Ke Atas yang Bekerja Selama Seminggu yang Lalu Menurut Pendidikan Tertinggi yang Ditamatkan dan Jenis Kelamin di Kabupaten Pasangkayu, 2017/ <i>Population Aged 15 Years and Over Who Worked During the Previous Week by Educational Attainment and Sex in Pasangkayu Regency, 2017</i> .....	124
3.2.6	Jumlah Penduduk Berumur 15 Tahun Ke Atas yang Bekerja Selama Seminggu yang Lalu Menurut Lapangan Pekerjaan Utama dan Jenis Kelamin di Kabupaten Pasangkayu, 2017/ <i>Population Aged 15 Years and Over Who Worked During the Previous Week by Main Industry and Sex in Pasangkayu Regency, 2017</i> .....	125
3.2.7	Jumlah Penduduk Berumur 15 Tahun Ke Atas yang Bekerja Selama Seminggu yang Lalu Menurut Status Pekerjaan Utama dan Jenis Kelamin di Kabupaten Pasangkayu, 2017/ <i>Population Aged 15 Years and Over Who Worked During the Previous Week by Main Employment Status and Sex in Pasangkayu Regency, 2017</i> .....	126
3.2.8	Jumlah Penduduk Berumur 15 Tahun Ke Atas yang Termasuk Pengangguran Terbuka Menurut Pendidikan Tertinggi yang Ditamatkan dan Jenis Kelamin di Kabupaten Pasangkayu, 2017/ <i>Population Aged 15 Years and Over Who Were Categorized Unemployment by Educational Attainment and Sex in Pasangkayu Regency, 2017</i> .....	127
3.2.9	Jumlah Pencari Kerja Terdaftar Menurut Tingkat Pendidikan Tertinggi yang Ditamatkan dan Jenis Kelamin di Kabupaten Pasangkayu, 2017/ <i>Number of Registered Job Applicants by Educational Attainment and Sex in Pasangkayu Regency, 2017</i> .....	128
3.2.10	Jumlah Pencari Kerja Terdaftar dan Ditempatkan Menurut Tingkat Pendidikan Tertinggi yang Ditamatkan di Kabupaten Pasangkayu, 2017/ <i>Number of Registered and Placed Job Applicants by Educational Attainment in Pasangkayu Regency, 2017</i> .....	129

<b>4</b>	<b>Sosial/Social .....</b>	<b>131</b>
<b>4.1</b>	<b>Pendidikan/Education .....</b>	<b>145</b>
4.1.1	Persentase Penduduk Usia 7–24 Tahun Menurut Jenis Kelamin, Kelompok Umur Sekolah, dan Partisipasi Sekolah di Kabupaten Pasangkayu, 2017/ <i>Percentage of Population Aged 7-24 Years by Sex, School Age Group, and School Participation in Pasangkayu Regency, 2017</i> .....	145
4.1.2	Persentase Penduduk Usia 5 Tahun atau Lebih Menurut Status Pendidikan dan Jenis Kelamin di Kabupaten Pasangkayu, 2017/ <i>Percentage of Population Aged 10 Years or More by Educational Status and Sex in Pasangkayu Regency, 2017</i> .....	146
4.1.3	Angka Partisipasi Murni (APM) dan Angka Partisipasi Kasar (APK) Menurut Jenjang Pendidikan di Kabupaten Pasangkayu, 2017/ <i>Net Enrolment Rate and Gross Enrolment Rate by Educational Level in Pasangkayu Regency, 2017</i> .....	147
4.1.4	Jumlah Sekolah, Murid, Guru, dan Rasio Murid-Guru Menurut Jenjang Pendidikan di Kabupaten Pasangkayu, 2017/ <i>Number of Schools, Pupils, Teachers, and Pupil-Teacher Ratio of by Educational Level in Pasangkayu Regency, 2017</i> .....	148
4.1.5	Jumlah Sekolah, Murid, Guru, dan Rasio Murid-Guru Taman Kanak-Kanak (TK) Menurut Kecamatan di Kabupaten Pasangkayu, 2017/ <i>Number of Schools, Pupils, Teachers, and School-Teacher Ratio of Kindergarten by Subdistrict in Pasangkayu Regency, 2017</i> .....	149
4.1.6	Jumlah Sekolah, Murid, Guru, dan Rasio Murid-Guru Sekolah Dasar (SD) Menurut Kecamatan di Kabupaten Pasangkayu, 2017/ <i>Number of Schools, Pupils, Teachers, and School-Teacher Ratio of Primary Schools by Subdistrict in Pasangkayu Regency, 2017</i> .....	150
4.1.7	Jumlah Murid Sekolah Dasar (SD) Menurut Status Sekolah dan Jenis Kelamin Dirinci Per Kecamatan di Kabupaten Pasangkayu, 2017/ <i>Number of Primary School's Students by School Status and Sex Detailed Per Subdistrict in Pasangkayu Regency, 2017</i> .....	151

4.1.8	Jumlah Peserta Ujian dan Kelulusan Sekolah Dasar (SD) Menurut Status Sekolah Dirinci Per Kecamatan di Kabupaten Pasangkayu, 2017/ <i>Number of Examinees and Graduation of Primary School by School Status Detailed Per Subdistrict in Pasangkayu Regency, 2017</i> .....	152
4.1.9	Jumlah Sekolah, Murid, Guru, dan Rasio Murid-Guru Madrasah Ibtidaiyah (MI) Menurut Kecamatan di Kabupaten Pasangkayu, 2017/ <i>Number of Schools, Pupils, Teachers, and School-Teacher Ratio of Madrasah Ibtidaiyah (MI) by Subdistrict in Pasangkayu Regency, 2017</i> .....	153
4.1.10	Jumlah Murid Madrasah Ibtidaiyah (MI) Menurut Jenis Kelamin Dirinci Per Kecamatan di Kabupaten Pasangkayu, 2017/ <i>Number of Madrasah Ibtidaiyah (MI)'s Students by Sex Detailed Per Subdistrict in Pasangkayu Regency, 2017</i> .....	154
4.1.11	Jumlah Guru Madrasah Ibtidaiyah (MI) Menurut Jenis Kelamin Dirinci Per Kecamatan di Kabupaten Pasangkayu, 2017/ <i>Number of Madrasah Ibtidaiyah (MI)'s Teachers by Sex Detailed Per Subdistrict in Pasangkayu Regency, 2017</i> .....	155
4.1.12	Jumlah Sekolah, Murid, Guru, dan Rasio Murid-Guru Sekolah Menengah Pertama Menurut Kecamatan di Kabupaten Pasangkayu, 2017/ <i>Number of Schools, Pupils, Teachers, and School-Teacher Ratio of Junior High Schools by Subdistrict in Pasangkayu Regency, 2017</i> .....	156
4.1.13	Jumlah Sekolah Menengah Pertama (SMP) Menurut Status Sekolah dan Kecamatan di Kabupaten Pasangkayu, 2017/ <i>Number of Junior High School by School Status and Subdistrict in Pasangkayu Regency, 2017</i> .....	157
4.1.14	Jumlah Murid Sekolah Menengah Pertama (SMP) Menurut Status Sekolah dan Jenis Kelamin Dirinci Per Kecamatan di Kabupaten Pasangkayu, 2017/ <i>Number of Junior High School's Students by School Status and Sex Detailed Per Subdistrict in Pasangkayu Regency, 2017</i> .....	158

4.1.15	Jumlah Guru Sekolah Menengah Pertama (SMP) Menurut Status dan Kecamatan di Kabupaten Pasangkayu, 2017/ <i>Number of Junior High School's Teachers by Status and Subdistrict in Pasangkayu Regency, 2017</i> .....	159
4.1.16	Jumlah Guru Sekolah Menengah Pertama (SMP) Menurut Jenis Kelamin dan Kecamatan di Kabupaten Pasangkayu, 2017/ <i>Number of Junior High School's Teachers by Sex and Subdistrict in Pasangkayu Regency, 2017</i> .....	160
4.1.17	Jumlah Peserta Ujian dan Kelulusan Sekolah Menengah Pertama (SMP) Menurut Status Sekolah Dirinci Per Kecamatan di Kabupaten Pasangkayu, 2017/ <i>Number of Examinees and Graduation of Junior High School by School Status Detailed Per Subdistrict in Pasangkayu Regency, 2017</i> .....	161
4.1.18	Jumlah Sekolah, Murid, Guru, dan Rasio Murid-Guru Madrasah Tsanawiyah (MTs) Menurut Kecamatan di Kabupaten Pasangkayu, 2017/ <i>Number of Schools, Pupils, Teachers, and School-Teacher Ratio of Madrasah Tsanawiyah (MTs) by Subdistrict in Pasangkayu Regency, 2017</i> .....	162
4.1.19	Jumlah Murid Madrasah Tsanawiyah (MTs) Menurut Jenis Kelamin dan Kecamatan di Kabupaten Pasangkayu, 2017/ <i>Number of Madrasah Tsanawiyah (MTs)'s Pupils by Sex and Subdistrict in Pasangkayu Regency, 2017</i> .....	163
4.1.20	Jumlah Guru Madrasah Tsanawiyah (MTs) Menurut Status dan Jenis Kelamin Dirinci Per Kecamatan di Kabupaten Pasangkayu, 2017/ <i>Number of Madrasah Tsanawiyah (MTs)'s Teachers by Status and Sex Detailed Per Subdistrict in Pasangkayu Regency, 2017</i> .....	164
4.1.21	Jumlah Sekolah, Murid, Guru, dan Rasio Murid-Guru Sekolah Menengah Atas Menurut Kecamatan di Kabupaten Pasangkayu, 2017/ <i>Number of Schools, Pupils, Teachers, and School-Teacher Ratio of Senior High Schools by Subdistrict in Pasangkayu Regency, 2017</i> .....	165

4.1.22	Jumlah Sekolah Menengah Atas (SMA) Menurut Status Sekolah dan Kecamatan di Kabupaten Pasangkayu, 2017/ <i>Number of Senior High School by School Status and Subdistrict in Pasangkayu Regency, 2017</i> .....	166
4.1.23	Jumlah Murid Sekolah Menengah Atas (SMA) Menurut Kecamatan dan Jenis Kelamin di Kabupaten Pasangkayu, 2017/ <i>Number of Senior High School's Pupils by Subdistrict and Sex in Pasangkayu Regency, 2017</i> .....	167
4.1.24	Jumlah Guru Sekolah Menengah Atas (SMA) Menurut Kecamatan dan Jenis Kelamin di Kabupaten Pasangkayu, 2017/ <i>Number of Senior High School's Teachers by Subdistrict and Sex in Pasangkayu Regency, 2017</i> .....	168
4.1.25	Jumlah Sekolah, Murid, Guru, dan Rasio Murid-Guru Madrasah Aliyah Menurut Kecamatan di Kabupaten Pasangkayu, 2017/ <i>Number of Schools, Pupils, Teachers, and School-Teacher Ratio of Senior High Schools by Subdistrict in Pasangkayu Regency, 2017</i> .....	169
4.1.26	Jumlah Murid Madrasah Aliyah (MA) Menurut Jenis Kelamin dan Kecamatan di Kabupaten Pasangkayu, 2017/ <i>Number of Madrasah Aliyah (MA)'s Pupils by Sex and Subdistrict in Pasangkayu Regency, 2017</i> .....	170
4.1.27	Jumlah Guru Madrasah Aliyah (MA) Menurut Status dan Jenis Kelamin Dirinci Per Kecamatan di Kabupaten Pasangkayu, 2017/ <i>Number of Madrasah Aliyah (MA)'s Teachers by Status and Sex Detailed Per Subdistrict in Pasangkayu Regency, 2017</i> .....	171
4.1.28	Jumlah Sekolah, Murid, Guru, dan Rasio Murid-Guru Sekolah Menengah Kejuruan (SMK) Menurut Kecamatan di Kabupaten Pasangkayu, 2017/ <i>Number of Schools, Pupils, Teachers, and Pupil-Teacher Ratio of Vocational High School by Subdistrict in Pasangkayu Regency, 2017</i> .....	172
4.1.29	Jumlah Sekolah Menengah Kejuruan (SMK) Menurut Status Sekolah dan Kecamatan di Kabupaten Pasangkayu, 2017/ <i>Number of Vocational High School by School Status and Subdistrict in Pasangkayu Regency, 2017</i> .....	173

4.1.30	Jumlah Murid Sekolah Menengah Kejuruan (SMK) Menurut Kecamatan dan Jenis Kelamin di Kabupaten Pasangkayu, 2017/ <i>Number of Vocational High School's Pupils by Subdistrict and Sex in Pasangkayu Regency, 2017</i> .....	174
4.1.31	Jumlah Guru Sekolah Menengah Kejuruan (SMK) Menurut Kecamatan dan Jenis Kelamin di Kabupaten Pasangkayu, 2017/ <i>Number of Vocational High School's Teachers by Subdistrict and Sex in Pasangkayu Regency, 2017</i> .....	175
4.1.32	Jumlah Mahasiswa Menurut Perguruan Tinggi dan Jenis Kelamin di Kabupaten Pasangkayu, 2017/ <i>Number of College Student by College Status and Sex in Pasangkayu Regency, 2017</i> .....	176
4.1.33	Jumlah Dosen Menurut Perguruan Tinggi dan Status Dosen di Kabupaten Pasangkayu, 2017/ <i>Number of Lecturer by College and Lecturer Status in Pasangkayu Regency, 2017</i> .....	177
<b>4.2</b>	<b>Kesehatan/Health</b> .....	<b>178</b>
4.2.1	Jumlah Fasilitas Kesehatan Menurut Kecamatan di Kabupaten Pasangkayu, 2017/ <i>Number of Health Facilities by Subdistrict in Pasangkayu Regency, 2017</i> .....	178
4.2.2	Jumlah Fasilitas Kesehatan di Kabupaten Pasangkayu, 2013-2017/ <i>Number of Health Facilities in Pasangkayu Regency, 2013-2017</i> .....	179
4.2.3	Jumlah Tenaga Kesehatan dan Tenaga Non Kesehatan Menurut Kecamatan di Kabupaten Pasangkayu, 2017/ <i>Number of Health Personnel and Non-Health Personnel by Subdistrict in Pasangkayu Regency, 2017</i> .....	180
4.2.4	Jumlah Tenaga Kesehatan Menurut Kecamatan di Kabupaten Pasangkayu, 2017/ <i>Number of Health Personnel by Subdistrict in Pasangkayu Regency, 2017</i> .....	181
4.2.5	Jumlah Dokter Spesialis, Dokter Umum, dan Dokter Gigi Menurut Sarana Pelayanan Kesehatan di Kabupaten Pasangkayu, 2017/ <i>Number of Specialist Doctor, General Doctor, and Dentist by Type of Health Facility in Pasangkayu Regency, 2017</i> .....	182



4.2.6	Jumlah Sasaran dan Realisasi Imunisasi Balita Menurut Kecamatan dan Jenis Imunisasi di Kabupaten Pasangkayu, 2017/ <i>Number of Target and Realization of Children Under Five Years Immunization by Subdistrict and Type of Immunization in Pasangkayu Regency, 2017</i> .....	183
4.2.7	Persentase Balita Yang Pernah Mendapat Imunisasi Menurut Kecamatan dan Jenis Imunisasi di Kabupaten Pasangkayu, 2017/ <i>Percentage of Children Under Five Years Who Had Immunization by Subdistrict and Type of Immunization in Pasangkayu Regency, 2017</i> .....	185
4.2.8	Jumlah Kasus 10 Penyakit Terbanyak di Kabupaten Pasangkayu, 2017/ <i>Number of Cases of the 10 Most Diseases in Pasangkayu Regency, 2017</i> .....	187
4.2.9	Jumlah Kelahiran Menurut Kecamatan dan Status Kelahiran di Kabupaten Pasangkayu, 2017/ <i>Number of Birth by Subdistrict and Status of Birth in Pasangkayu Regency, 2017</i> .....	188
4.2.10	Jumlah Bayi Lahir, Bayi Berat Badan Lahir Rendah (BBLR), BBLR Dirujuk, dan Bergizi Buruk Menurut Kecamatan di Kabupaten Pasangkayu, 2017/ <i>Number of Births, Babies with Low Birth Weights (LBW), Treated LBW, and Malnutrition Cases by Subdistrict in Pasangkayu Regency, 2017</i> .....	189
4.2.11	Jumlah Ibu Hamil, Melakukan Kunjungan K1, Melakukan Kunjungan K4, Kurang Energi Kronis (KEK), dan Mendapat Tablet Zat Besi (Fe) di Kabupaten Pasangkayu, 2013–2017/ <i>Number of Pregnant Women, Those with One Visit and four Visits of Antenatal Care, Chronic Energy Deficiency (CED), and Receiving Iron Supplement in Pasangkayu Regency, 2013–2017</i> .....	190
4.2.12	Jumlah Kematian Bayi dan Balita Menurut Kecamatan di Kabupaten Pasangkayu, 2017/ <i>Number of Dead of Babies and Toddlers by Subdistrict in Pasangkayu Regency, 2017</i> .....	191
4.2.13	Jumlah Bayi dengan ASI Eksklusif Menurut dan Kecamatan di Kabupaten Pasangkayu, 2017/ <i>Number of Babies with Exclusive Breast Milk by Subdistrict in Pasangkayu Regency, 2017</i> .....	192

4.2.14	Banyaknya Kelahiran Menurut Penolong Kelahiran di Kabupaten Pasangkayu Tahun 2013-2017/ <i>Number of Birth by Birth Helper in Pasangkayu Regency, 2013–2017</i> .....	193
4.2.15	Jumlah Penyuluhan Tentang Kesehatan Reproduksi (Kespro), HIV/AIDS, dan Keluarga Berencana (KB) Menurut Kecamatan di Kabupaten Pasangkayu, 2017/ <i>Number of Counselling on Reproductive Health, HIV/AIDS, and Family Planning by Subdistrict in Pasangkayu Regency, 2017</i> .....	194
4.2.16	Jumlah Kasus HIV/AIDS, IMS, DBD, Diare, TB, dan Malaria Menurut Kecamatan di Kabupaten Pasangkayu, 2017/ <i>Number of Cases of HIV/AIDS, Sexually Transmitted Infection, Dengue Fever, Diarrhea, Tuberculosis (TB) and Malaria by Subdistrict in Pasangkayu Regency, 2017</i> .....	195
4.2.17	Jumlah Klinik Keluarga Berencana (KKB), Pos Pelayanan Keluarga Berencana Desa (PPKBD) dan Sub PPKBD Menurut Kecamatan di Kabupaten Pasangkayu, 2017/ <i>Number of Family Planning Clinics, Village Family Planning Service Units and Sub Village Family Planning Service Units by Subdistrict in Pasangkayu Regency, 2017</i> .....	196
4.2.18	Jumlah Pasangan Usia Subur (PUS), Peserta Keluarga Berencana (KB) Baru dan Aktif Menurut Jenis dan Kecamatan di Kabupaten Pasangkayu, 2017/ <i>Number of Eligible Couples, New and Active Family Planning Participants by Kind and Subdistrict in Pasangkayu Regency, 2017</i> .....	197
4.2.19	Jumlah Akseptor Baru dan Akseptor Aktif Menurut Jenis Kontrasepsi yang Digunakan di Kabupaten Pasangkayu, 2016-2017/ <i>Number of New and Active Acceptors by Method of Family Planning Currently Used in Pasangkayu Regency, 2016-2017</i> .....	198
4.2.20	Jumlah Pasangan Usia Subur dan Peserta KB Aktif Menurut Kecamatan di Kabupaten Pasangkayu, 2017/ <i>Number of Eligible Couples and Family Planning Participants by Subdistrict in Pasangkayu Regency, 2017</i> .....	199

4.2.21	Jumlah Pasangan Usia Subur dan Peserta KB Baru Menurut Kecamatan di Kabupaten Pasangkayu, 2017/ <i>Number of Eligible Couples and New Family Planning Participants by Subdistrict in Pasangkayu Regency, 2017</i> .....	201
4.2.22	Jumlah Tempat Pelayanan Keluarga Berencana (KB) Menurut Kecamatan di Kabupaten Pasangkayu, 2017/ <i>Number of Service Location of Family Planning by Subdistrict In Pasangkayu Regency, 2017</i> .....	203
4.2.23	Jumlah Pengawas Petugas Lapangan Keluarga Berencana (PPLKB) dan Petugas Keluarga Berencana (PKB) Menurut Jenis dan Kecamatan di Kabupaten Pasangkayu, 2017/ <i>Number of PPLKB and PKB by Kind and Subdistrict in Pasangkayu Regency, 2017</i> .....	204
4.2.24	Jumlah Program Bina Keluarga Menurut Klasifikasi dan Kecamatan di Kabupaten Pasangkayu, 2017/ <i>Number of Family Building Program by Classification and Subdistrict in Pasangkayu Regency, 2017</i> .....	205
4.2.25	Kualitas Air Sungai Menurut Sampel di Kabupaten Pasangkayu, 2017/ <i>Quality of of River Water by Sample in Pasangkayu Regency, 2017</i> .....	206
4.2.26	Persentase Rumah Tinggal Bersanitasi di Kabupaten Pasangkayu, 2011-2017/ <i>Percentage of Home Stay Sanitized in Pasangkayu Regency, 2011-2017</i> .....	207
4.2.27	Persentase Rumah Tinggal Bersanitasi Menurut Kecamatan di Kabupaten Pasangkayu, 2017/ <i>Percentage of Home Stay Sanitized by Subdistrict in Pasangkayu Regency, 2017</i> .....	208
<b>4.3</b>	<b>Agama/Religion</b> .....	<b>209</b>
4.3.1	Persentase Penduduk Menurut Kecamatan dan Agama yang Dianut di Kabupaten Pasangkayu, 2017/ <i>Percentage of Population by Subdistrict and Religion in Pasangkayu Regency, 2017</i> .....	209
4.3.2	Jumlah Tempat Peribadatan Menurut Kecamatan di Kabupaten Pasangkayu, 2017/ <i>Number of Worship Facilities by Subdistrict in Pasangkayu Regency, 2017</i> .....	210

4.3.3	Jumlah Peristiwa Nikah Menurut Kecamatan dan Bulan di Kabupaten Pasangkayu, 2017/ <i>Number of Marriage Event by Subdistrict and Month in Pasangkayu Regency, 2017</i> .....	211
4.3.4	Jumlah Jama'ah Haji Menurut Kecamatan di Kabupaten Pasangkayu, 2017/ <i>Number of Jama'ah Hajj by Subdistrict in Pasangkayu Regency, 2017</i> .....	212
<b>4.4</b>	<b>Kriminalitas/<i>Crime</i></b> .....	<b>213</b>
4.4.1	Jumlah Tindak Pidana Menurut Bulan di Kabupaten Pasangkayu, 2015-2017/ <i>Number of Reported Criminal Cases by Month in Pasangkayu Regency, 2015-2017</i> .....	213
4.4.2	Persentase Penyelesaian Tindak Pidana Menurut Bulan di Kabupaten Pasangkayu, 2015–2017/ <i>Percentage of Crime Clearance Rate by Month in Pasangkayu Regency, 2014–2017</i> ...	214
4.4.3	Jumlah Kriminalitas Menurut Kasus di Kabupaten Pasangkayu, 2016–2017/ <i>Number of Crime by Case in Pasangkayu Regency, 2016–2017</i> .....	215
4.4.4	Jumlah Kecelakaan dan Korban Lalu Lintas di Kabupaten Pasangkayu, 2013–2017/ <i>Number of Accident and Victim of Traffic in Pasangkayu Regency, 2013-2017</i> .....	216
4.4.5	Persentase Penduduk yang Pernah dan Tidak Pernah Menjadi Korban Kejahatan Menurut Jenis Kelamin di Kabupaten Pasangkayu, 2016-2017/ <i>Percentage of Population Who Ever or Never Being The Victim of Crimes by Sex in Pasangkayu Regency, 2016-2017</i> .....	217
4.4.6	Banyaknya Tahanan Menurut Bulan dan Jenis Kelamin di Kabupaten Pasangkayu, 2017/ <i>Number of Prisoner by Month and Sex in Pasangkayu Regency, 2017</i> .....	218
4.4.7	Banyaknya Tahanan Negara Menurut Status Hukum dan Jenis Kelamin di Kabupaten Pasangkayu, 2017/ <i>Number of Prisoner by Status of Punishment and Sex in Pasangkayu Regency, 2017</i> .....	219
4.4.8	Banyaknya Tahanan Menurut Jenis Kejahatan dan Status Penahanan di Kabupaten Pasangkayu, 2017/ <i>Number of Prisoner by Type of Crime and Hold Status in Pasangkayu Regency, 2017</i> .....	220

4.4.9	Jumlah Kasus yang Diterima dan Dilimpahkan Menurut Bulan di Kabupaten Pasangkayu, 2017/ <i>Number of Case Receipt and Delegated by Month in Pasangkayu Regency, 2017</i> .....	221
<b>4.5</b>	<b>Kemiskinan/<i>Poverty</i></b> .....	<b>222</b>
4.5.1	Garis Kemiskinan dan Penduduk Miskin di Kabupaten Pasangkayu, 2011–2017/ <i>Poverty Line and Number of Poor People in Pasangkayu Regency, 2011–2017</i> .....	222
4.5.2	Indeks Kedalaman Kemiskinan (P1) dan Indeks Keparahan Kemiskinan (P2) di Kabupaten Pasangkayu, 2016–2017/ <i>Poverty Gap Index (P1) and Poverty Severity Index (P2) in Pasangkayu Regency, 2016–2017</i> .....	223
<b>4.6</b>	<b>Sosial Lainnya/<i>Other Social Affairs</i></b> .....	<b>224</b>
4.6.1	Jumlah Penyandang Masalah Kesejahteraan Sosial Menurut Kecamatan di Kabupaten Mamuju Utara, 2017/ <i>Number of Social Welfare Issues by Subdistrict in Mamuju Utara Regency, 2017</i> ..	224
4.6.2	Jumlah Panti Asuhan dan Anak yang Diasuh Menurut Kecamatan di Kabupaten Pasangkayu, 2017/ <i>Number of Orphanages and Foster Child by Subdistrict in Pasangkayu Regency, 2017</i> .....	225
4.6.3	Jumlah Kejadian Bencana yang Mendapat Penanganan dari Badan Penanggulangan Bencana Daerah Menurut Kecamatan di Kabupaten Pasangkayu, 2017/ <i>Number of Disaster Events that Got Handling from Regional Disaster Management Agency by Subdistrict in Pasangkayu Regency, 2017</i> .....	226
4.6.4	Indeks Pembangunan Manusia (IPM) Menurut Komponen di Kabupaten Pasangkayu, 2013–2017/ <i>Human Development Index by Component in Pasangkayu Regency, 2013–2017</i> .....	227
<b>5</b>	<b>Pertanian/<i>Agriculture</i></b> .....	<b>229</b>
<b>5.1</b>	<b>Tanaman Pangan/<i>Food Crops</i></b> .....	<b>240</b>
5.1.1	Luas Lahan Sawah Menurut Kecamatan dan Jenis Pengairan di Kabupaten Pasangkayu (Hektar), 2017/ <i>Area of Wetland by Subdistrict and Type of Irrigation in Pasangkayu Regency (Hectare), 2017</i> .....	240

5.1.2	Penggunaan Lahan Sawah di Kabupaten Pasangkayu (Hektar), 2017/ <i>Usage of Rice Field in Pasangkayu Regency (Hectare), 2017</i> .....	241
5.1.3	Penggunaan Lahan Bukan Sawah Menurut Penggunaan Lahan di Kabupaten Pasangkayu (Hektar), 2017/ <i>Usage of Non-Rice Field by Land Utilization in Pasangkayu Regency (Hectare), 2017</i> .....	242
5.1.4	Luas Panen Padi Sawah dan Padi Ladang Menurut Kecamatan di Kabupaten Pasangkayu (Hektar), 2017/ <i>Harvested Area of Wetland and Dryland Paddy by Subdistrict in Pasangkayu Regency (Hectare), 2017</i> .....	243
5.1.5	Produksi Padi Sawah dan Padi Ladang Menurut Kecamatan di Kabupaten Pasangkayu (Ton), 2017/ <i>Production of Wetland and Dryland Paddy by Subdistrict in Pasangkayu Regency (Ton), 2017</i> .....	244
5.1.6	Produktivitas Padi Sawah dan Padi Ladang Menurut Kecamatan di Kabupaten Pasangkayu (Kw/Ha), 2017/ <i>Productivity of Wetland and Dryland Paddy by Subdistrict in Pasangkayu Regency (Quintal/Ha), 2017</i> .....	245
5.1.7	Luas Panen Jagung, Kedelai, Kacang Hijau, Kacang Tanah, Ubi Kayu, dan Ubi Jalar Menurut Kecamatan di Kabupaten Pasangkayu (Hektar), 2017/ <i>Harvested Area of Maize, Soybean, Green Bean, Peanut, Cassava, and Sweet Potato by Subdistrict in Pasangkayu Regency (Hectare), 2017</i> .....	246
5.1.8	Produksi Jagung, Kedelai, Kacang Hijau, Kacang Tanah, Ubi Kayu, dan Ubi Jalar Menurut Kecamatan di Kabupaten Pasangkayu (Ton), 2017/ <i>Production of Maize, Soybean, Green Bean, Peanut, Cassava, and Sweet Potato by Subdistrict in Pasangkayu Regency (Ton), 2017</i> .....	247
5.1.9	Produktivitas Jagung, Kedelai, Kacang Hijau, Kacang Tanah, Ubi Kayu, dan Ubi Jalar Menurut Kecamatan di Kabupaten Pasangkayu (Kw/Ha), 2017/ <i>Productivity of Maize, Soybean, Green Bean, Peanut, Cassava, and Sweet Potato by Subdistrict in Pasangkayu Regency (Quintal/Ha), 2017</i> .....	248

<b>5.2 Hortikultura/Horticulture .....</b>	<b>249</b>
5.2.1 Luas Panen Tanaman Sayuran Menurut Kecamatan dan Jenis Sayuran di Kabupaten Pasangkayu (hektar), 2017/ <i>Harvested Area of Vegetables by Subdistrict and Kind of Plant in Pasangkayu Regency (Hectares), 2017</i> .....	249
5.2.2 Produksi Tanaman Sayuran Menurut Kecamatan dan Jenis Sayuran di Kabupaten Pasangkayu (ton), 2017/ <i>Production of Vegetables by Subdistrict and Kind of Plant in Pasangkayu Regency (tons), 2017</i> .....	251
5.2.3 Produktivitas Tanaman Sayuran Menurut Kecamatan dan Jenis Sayuran di Kabupaten Pasangkayu (kw/ha), 2017/ <i>Productivity of Vegetables by Subdistrict and Kind of Plant in Pasangkayu Regency (kw/ha), 2017</i> .....	253
5.2.4 Luas Panen dan Produksi Sayuran Menurut Jenisnya di Kabupaten Pasangkayu, 2016-2017/ <i>Harvested Area and Production of Vegetables by Kind in Pasangkayu Regency, 2016-2017</i> .....	255
5.2.5 Luas Panen Buah-buahan Menurut Kecamatan dan Jenis Buah di Kabupaten Pasangkayu (pohon), 2017/ <i>Harvest Area of Fruits by Subdistrict and Kind of Fruit in Pasangkayu Regency (trees), 2017</i> .....	256
5.2.6 Produksi Buah-buahan Menurut Kecamatan dan Jenis Buah di Kabupaten Pasangkayu (ton), 2017/ <i>Production of Fruits by Subdistrict and Kind of Fruit in Pasangkayu Regency (tons), 2017</i> .....	258
5.2.7 Luas Panen dan Produksi Buah-Buahan Menurut Jenisnya di Kabupaten Pasangkayu, 2016-2017/ <i>Harvested Area and Production of Fruits by Kind in Pasangkayu Regency, 2016-2017</i> .....	260
<b>5.3 Perkebunan/Estate Crops.....</b>	<b>261</b>
5.3.1 Luas Area Tanaman Perkebunan Menurut Kecamatan dan Jenis Tanaman di Kabupaten Pasangkayu (hektar), 2017/ <i>Planted Area of Estate Crops by Subdistrict and Kind of Crop in Pasangkayu Regency (hectare), 2017</i> .....	261

5.3.2	Produksi Tanaman Perkebunan Menurut Kecamatan dan Jenis Tanaman di Kabupaten Pasangkayu (ton), 2017/ <i>Production of Estate Crops by Subdistrict and Kind of Crop in Pasangkayu Regency (tons), 2017</i> .....	263
5.3.3	Produktivitas Tanaman Perkebunan Menurut Kecamatan dan Jenis Tanaman di Kabupaten Pasangkayu (kw/ha), 2017/ <i>Productivity of Estate Crops by Subdistrict and Kind of Crop in Pasangkayu Regency (kw/ha), 2017</i> .....	265
5.3.4	Luas Area dan Produksi Tanaman Perkebunan di Kabupaten Pasangkayu, 2016-2017/ <i>Total Area and Production of Estate Crops in Pasangkayu Regency, 2016-2017</i> .....	267
5.3.5	Luas Area Perkebunan Menurut Jenis Tanaman dan Kondisi Tanaman di Kabupaten Pasangkayu (Ha), 2017/ <i>Planted Area of Estate Crops by Kind of Crop and Condition of Crops in Pasangkayu Regency (Ha), 2017</i> .....	268
5.3.6	Wujud Produksi dan Jumlah Petani Pekebun Menurut Jenis Tanaman di Kabupaten Pasangkayu, 2017/ <i>Production Form and Number of Farmer Planter by Kind of Crops in Pasangkayu Regency, 2017</i> .....	269
<b>5.4</b>	<b>Peternakan/Livestock</b> .....	<b>270</b>
5.4.1	Populasi Ternak Menurut Kecamatan dan Jenis Ternak di Kabupaten Pasangkayu, 2017/ <i>Livestock Population by Subdistrict and Kind of Livestock in Pasangkayu Regency, 2017</i> .....	270
5.4.2	Populasi Unggas Menurut Kecamatan dan Jenis Unggas di Kabupaten Pasangkayu, 2017/ <i>Poultry Population by Subdistrict and Kind of Poultry in Pasangkayu Regency, 2017</i> .....	271
<b>5.5</b>	<b>Perikanan/Fishery</b> .....	<b>272</b>
5.5.1	Luas Lahan Perikanan Menurut Jenis dan Kecamatan di Kabupaten Pasangkayu (hektar), 2017/ <i>Area of Fishery by Type and Subdistrict in Pasangkayu Regency (hectares), 2017</i> .....	272
5.5.2	Jumlah Rumah Tangga Perikanan Menurut Jenisnya di Kabupaten Pasangkayu, 2016-2017/ <i>Number of Fisheries Household by Type in Pasangkayu Regency, 2016-2017</i> .....	273



5.5.3	Produksi Perikanan Tangkap Menurut Kecamatan dan Subsektor di Kabupaten Pasangkayu (Ton), 2016-2017/ <i>Production of Capture Fisheries by Subdistrict and Subsector in Pasangkayu Regency (Tons), 2016-2017</i> .....	274
5.5.4	Produksi dan Nilai Produksi Per Jenis Ikan (Perikanan Tangkap) di Kabupaten Pasangkayu, 2017/ <i>Production and Value of Production by Kind of Fish (Capture Fisheries) in Pasangkayu Regency, 2017</i> .....	275
5.5.5	Produksi dan Nilai Produksi Per Jenis Binatang Laut (Perikanan Tangkap) di Kabupaten Pasangkayu, 2017/ <i>Production and Value of Production by Kind of Sea Animal (Capture Fisheries) in Pasangkayu Regency, 2017</i> .....	277
5.5.6	Produksi Ikan Menurut Alat Tangkap (Perikanan Tangkap) di Kabupaten Pasangkayu, 2017/ <i>Production of Fish by Catching Tool (Capture Fisheries) in Pasangkayu Regency, 2017</i> .....	278
5.5.7	Produksi dan Nilai Produksi Per Jenis Ikan (Perikanan Budidaya) di Kabupaten Pasangkayu, 2017/ <i>Production and Value of Production by Kind of Fish (Aquaculture Fishery) in Pasangkayu Regency, 2017</i> .....	280
5.5.8	Jumlah Perahu/Kapal Menurut Kecamatan dan Jenis Kapal di Kabupaten Pasangkayu, 2017/ <i>Number of Fishing Boats by Subdistrict and Type of Boat in Pasangkayu Regency, 2017</i> .....	281
<b>6</b>	<b>Industri, Pertambangan, dan Energi/<i>Industry, Mining, And Energy</i> ....</b>	<b>283</b>
<b>6.1</b>	<b>Industri/<i>Industry</i>.....</b>	<b>290</b>
6.1.1	Jumlah Perusahaan dan Tenaga Kerja Menurut Klasifikasi Industri di Kabupaten Pasangkayu, 2017/ <i>Number of Establishment and Employees by Industrial Classification in Kabupaten Pasangkayu, 2017</i> .....	290
6.1.2	Nilai Investasi dan Nilai Produksi Menurut Klasifikasi Industri di Kabupaten Pasangkayu, 2017/ <i>Investation and Production Value by Industrial Classification in Kabupaten Pasangkayu, 2017</i> .....	291

6.1.3	Jumlah Perusahaan, Tenaga Kerja, dan Nilai Produksi Menurut Skala Industri di Kabupaten Pasangkayu, 2017/ <i>Number of Establishment, Employees, and Production Value by Industrial Scale in Pasangkayu Regency, 2017</i> .....	292
6.1.4	Jumlah Industri Rumah Tangga, Tenaga Kerja, dan Nilai Produksi Menurut Kecamatan di Kabupaten Pasangkayu, 2017/ <i>Number of Home Industry, Employees, and Production Value by Subdistrict in Pasangkayu Regency, 2017</i> .....	293
6.1.5	Jumlah Industri Kecil, Tenaga Kerja, dan Nilai Produksi Menurut Kecamatan di Kabupaten Pasangkayu, 2017/ <i>Number of Small Industry, Employees, and Production Value by Subdistrict in Pasangkayu Regency, 2017</i> .....	294
6.1.6	Jumlah Industri Menengah, Tenaga Kerja, Nilai Investasi, Nilai Produksi, dan Nilai Bahan Baku Menurut Kecamatan di Kabupaten Pasangkayu, 2017/ <i>Number of Medium Industry, Employees, and Production Value by Subdistrict in Pasangkayu Regency, 2017</i> ..	295
<b>6.2</b>	<b>Pertambangan/Mining</b> .....	<b>296</b>
6.2.1	Potensi Bahan Galian Tambang Logam di Kabupaten Pasangkayu/ <i>Potency of Metals Mining Material in Pasangkayu Regency</i> .....	296
6.2.2	Potensi Bahan Galian Tambang Batu Bara di Kabupaten Pasangkayu/ <i>Potency of Coal Mining Material in Pasangkayu Regency</i> .....	298
6.2.3	Potensi Panas Bumi di Kabupaten Pasangkayu/ <i>Geothermal Potential in Pasangkayu Regency</i> .....	299
<b>6.3</b>	<b>Energi/Energy</b> .....	<b>300</b>
6.3.1	Daya Terpasang, Produksi, dan Distribusi Listrik PT. PLN (Persero) pada Rayon/Sub Rayon PLN di Kabupaten Pasangkayu, 2013–2017/ <i>Installed Power, Production, and Distribution of Electricity of State Electricity Company at Rayon/Sub Rayon in Pasangkayu Regency, 2013–2017</i> .....	300

6.3.2	Banyaknya Pelanggan, Daya Terpasang, Energi Terjual, dan Pendapatan Menurut Rayon/Sub Rayon PLN di Kabupaten Pasangkayu, 2017/ <i>Number of Customer, Installed Power, Electricity Sold, and Income by Rayon/Sub Rayon of State Electricity Company in Pasangkayu Regency, 2017</i> .....	301
6.3.3	Banyaknya Pengguna Listrik PLN dan Daya Terpasang Menurut Kecamatan di Kabupaten Pasangkayu, 2017/ <i>Number of State Electricity Users by Subdistrict in Pasangkayu Regency, 2017</i> ....	302
6.3.4	Jumlah Pelanggan yang Mengajukan Permohonan Listrik dan yang Dilayani Menurut Rayon/Sub Rayon PLN di Kabupaten Pasangkayu, 2017/ <i>Number of Customer Whom Apply and Served by Rayon/Sub Rayon of State Electricity Company in Pasangkayu Regency, 2017</i> .....	303
6.3.5	Jumlah Pelanggan Listrik Menurut Jenis Tarif Dirinci Per Rayon/Sub Rayon PLN di Kabupaten Pasangkayu, 2017/ <i>Number of Electric Customer by Type of Fare Detailed Per Rayon/Sub Rayon of State Electricity Company in Pasangkayu Regency, 2017</i> .....	304
<b>7</b>	<b>Perdagangan/Trade</b> .....	<b>305</b>
7.1	Jumlah Pedagang Menurut Kecamatan di Kabupaten Pasangkayu, 2017/ <i>Number of Merchants by Subdistrict in Pasangkayu Regency, 2017</i> .....	313
7.2	Jumlah Sarana Perdagangan Menurut Jenisnya di Kabupaten Pasangkayu, 2013–2017/ <i>Number of Trading Facilities by Type of Facility in Pasangkayu Regency, 2013–2017</i> .....	314
7.3	Jumlah Pasar Menurut Kecamatan di Kabupaten Pasangkayu, 2017/ <i>Number of Markets by Subdistrict in Pasangkayu Regency, 2017</i> .....	315
7.4	Jumlah Koperasi Menurut Jenis Koperasi dan Kecamatan di Kabupaten Pasangkayu, 2017/ <i>Number of Cooperatives by Type of Cooperative and Subdistrict in Pasangkayu Regency, 2017</i> .....	316
7.5	Jumlah Anggota Koperasi Menurut Jenis Koperasi dan Kecamatan di Kabupaten Pasangkayu, 2017/ <i>Number of Member of Cooperatives by Type of Cooperative and Subdistrict in Pasangkayu Regency, 2017</i> .....	317

7.6	Jumlah Simpanan Koperasi Menurut Jenis Koperasi dan Kecamatan di Kabupaten Pasangkayu (Ribu Rupiah), 2017/ <i>Number of Cooperative Savings by Type of Cooperative and Subdistrict in Pasangkayu Regency (Thousand Rupiahs), 2017</i> .....	318
7.7	Jumlah Simpanan Non KUD Menurut Jenis Simpanan dan Kecamatan di Kabupaten Pasangkayu, 2017 (Ribu Rupiah)/ <i>Number of Deposit of Non KUD by Types of Deposit and Subdistrict in Pasangkayu Regency, 2017 (Thousand Rupiahs)</i> .....	319
7.8	Jenis Kegiatan Koperasi Menurut Kecamatan di Kabupaten Pasangkayu, 2017 (Ribu Rupiah)/ <i>Activity of Cooperatives by Subdistrict in Pasangkayu Regency, 2017 (Thousand Rupiahs)</i> ...	320
<b>8</b>	<b>Hotel dan Pariwisata/Hotel and Tourism</b> .....	<b>321</b>
<b>8.1</b>	<b>Hotel/Hotel</b> .....	<b>329</b>
8.1.1	Daftar Hotel di Kabupaten Pasangkayu, 2017/ <i>List of Hotels in Pasangkayu Regency, 2017</i> .....	329
<b>8.2</b>	<b>Pariwisata/Tourism</b> .....	<b>330</b>
8.2.1	Banyaknya Objek Wisata Menurut Jenisnya per Kecamatan di Kabupaten Pasangkayu, 2017/ <i>Number of Tour Place by Kinds Per District in Pasangkayu Regency, 2017</i> .....	330
8.2.2	Nama Objek Wisata dan Luas Area Menurut Kecamatan di Kabupaten Pasangkayu, 2017/ <i>Name of Tourism Site and Area by Subdistrict in Pasangkayu Regency, 2017</i> .....	331
8.2.3	Jumlah Restoran/Rumah Makan Berdasarkan Daftar Hasil Pendataan Pajak Menurut Kecamatan di Kabupaten Pasangkayu, 2017/ <i>Number of Restaurant Based on Tax Data Collection List by Subdistrict in Pasangkayu Regency, 2017</i> .....	333
<b>9</b>	<b>Transportasi dan Komunikasi/Transportation and Communication</b> ....	<b>335</b>
<b>9.1</b>	<b>Transportasi/Transportation</b> .....	<b>345</b>
9.1.1	Panjang Jalan Kabupaten Menurut Jenis Permukaan Jalan di Kabupaten Pasangkayu (km), 2012-2017/ <i>Length of Roads Regency by Type of Road Surface in Pasangkayu Regency (km), 2012-2017</i> .....	345

9.1.2	Panjang Jalan Kabupaten Menurut Jenis Permukaan Jalan di Kabupaten Pasangkayu (km), 2012-2017/ <i>Length of Regency Roads by Subdistrict and Type of Road Surface in Pasangkayu Regency (km), 2012-2017</i> .....	346
9.1.3	Panjang Jalan Kabupaten Menurut Kondisi Jalan di Kabupaten Pasangkayu (km), 2012-2017/ <i>Length of Regency Roads by Road Condition in Pasangkayu Regency (km), 2012-2017</i> .....	347
9.1.4	Pembangunan Jalan dan Jembatan Menurut Kegiatan di Kabupaten Pasangkayu (km), 2012-2017/ <i>Development of Roads and Bridges by Activity in Pasangkayu Regency (km), 2012-2017</i> .....	348
9.1.5	Banyaknya Jembatan Menurut Jenisnya di Kabupaten Pasangkayu (Unit), 2016-2017/ <i>Number of Bridges by Type in Pasangkayu Regency (Units), 2016-2017</i> .....	349
9.1.6	Persentase Jumlah Jembatan Menurut Kondisinya di Kabupaten Pasangkayu, 2016-2017/ <i>Percentage of Total Bridges by Condition in Pasangkayu Regency, 2016-2017</i> .....	350
9.1.7	Banyaknya Kunjungan Kapal di Pelabuhan per Bulan di Kabupaten Pasangkayu, 2017/ <i>Number of Ship Visits at Port Area per Month in Pasangkayu Regency, 2017</i> .....	351
9.1.8	Banyaknya Kapal Tiba dan Berangkat Menurut Pelabuhan per Bulan di Kabupaten Pasangkayu, 2017/ <i>Number of Arrived and Departed Ship by Port per Month in Pasangkayu Regency, 2017</i> .....	352
9.1.9	Banyaknya Barang yang Dibongkar di Satker Pasangkayu Menurut Jenis Barang Dirinci per Bulan di Kabupaten Pasangkayu, 2017/ <i>Volume of Unloaded at Pasangkayu Port by Kinds of Loaded Things per Month in Pasangkayu Regency, 2017</i> .....	353
9.1.10	Banyaknya Barang yang Dibongkar di Satker Bambaloka Menurut Jenis Barang Dirinci per Bulan di Kabupaten Pasangkayu, 2017/ <i>Volume of Unloaded at Bambaloka Port by Kinds of Loaded Things per Month in Pasangkayu Regency, 2017</i> .....	354

9.1.11	Banyaknya Barang yang Dibongkar di Daerah Pelabuhan Menurut Jenis Barang Dirinci per Bulan di Kabupaten Pasangkayu, 2017/ <i>Volume of Unloaded at Port by Kinds of Loaded Things per Month in Pasangkayu Regency, 2017</i> .....	355
9.1.12	Banyaknya Barang yang Dimuat di Satker Bambaloka Menurut Jenis Barang Dirinci per Bulan di Kabupaten Pasangkayu, 2017/ <i>Volume of Loaded at Bambaloka Port by Kinds of Loaded Things per Month in Pasangkayu Regency, 2017</i> .....	356
9.1.13	Banyaknya Barang yang Dimuat di Satker Pasangkayu Menurut Jenis Barang Dirinci per Bulan di Kabupaten Pasangkayu, 2017/ <i>Volume of Loaded at Bambaloka Port by Kinds of Loaded Things per Month in Pasangkayu Regency, 2017</i> .....	358
9.1.14	Banyaknya Barang yang Dimuat di Daerah Pelabuhan Menurut Jenis Barang Dirinci per Bulan di Kabupaten Pasangkayu, 2017/ <i>Volume of Loaded at Ports by Kinds of Loaded Things per Month in Pasangkayu Regency, 2017</i> .....	360
9.1.15	Banyaknya Barang yang Diekspor di Daerah Pelabuhan Menurut Jenis Barang Dirinci per Bulan di Kabupaten Pasangkayu, 2017/ <i>Volume of Export at Ports by Kinds of Loaded Things per Month in Pasangkayu Regency, 2017</i> .....	362
<b>9.2</b>	<b>Communication/Communication</b> .....	<b>364</b>
9.2.1	Jumlah Kantor Pos Pembantu Menurut Kecamatan di Kabupaten Pasangkayu, 2014–2017/ <i>Number of Auxiliary Post Office by Subdistrict in Pasangkayu Regency, 2014–2017</i> .....	364
9.2.2	Produksi Pos Menurut Jenisnya di Kabupaten Pasangkayu, 2014–2017/ <i>Product of Post by Kind in Pasangkayu Regency, 2014–2017</i> .....	365
9.2.3	Jumlah Perpustakaan Desa, Pengunjung, dan Jumlah Buku Menurut Kecamatan di Kabupaten Pasangkayu, 2017/ <i>Number of Village Library, Visitor, and Book by Subdistrict in Pasangkayu Regency, 2017</i> .....	366

<b>10</b>	<b>Keuangan Daerah, Harga, dan Perbankan/Local Finance, Price, and Bank .....</b>	<b>367</b>
<b>10.1</b>	<b>Keuangan Daerah/Local Finance .....</b>	<b>372</b>
10.1.1	Realisasi Pendapatan Pemerintah Kabupaten Pasangkayu Menurut Jenis Pendapatan (ribu rupiah), 2016–2017/ <i>Actual Revenues of Government of Pasangkayu Regency by Source of Revenues (thousand rupiahs), 2016–2017 .....</i>	372
10.1.2	Realisasi Belanja Pemerintah Kabupaten Pasangkayu Menurut Jenis Belanja (ribu rupiah), 2016–2017/ <i>Actual Expenditures of Government of Pasangkayu Regency by Kind of Expenditures (thousand rupiahs), 2016–2017 .....</i>	374
<b>10.2</b>	<b>Harga/Price .....</b>	<b>375</b>
10.2.1	Rata-Rata Harga Eceran 9 Bahan Pokok Dirinci Per Bulan Di Kabupaten Pasangkayu (Rupiah), 2017/ <i>Average Retail Price of 9 Essential Commodities by Monthly In Pasangkayu Regency (Rupiahs), 2017 .....</i>	375
<b>10.3</b>	<b>Perbankan/Bank .....</b>	<b>377</b>
10.3.1	Jumlah Kantor Bank Umum Menurut Status Kepemilikan di Kabupaten Pasangkayu, 2017/ <i>Total Commercial Bank Offices by Status in Pasangkayu Regency, 2017 .....</i>	377
10.3.2	Banyaknya Dana Perbankan yang Terhimpun di Kabupaten Pasangkayu (Ribu Rupiah), 2017/ <i>Banking Fund in Bank in Pasangkayu Regency (Thousand Rupiahs), 2017 .....</i>	378
10.3.3	Banyaknya Pinjaman Perbankan di Kabupaten Pasangkayu (Ribu Rupiah), 2017/ <i>Banking Credit in Bank in Pasangkayu Regency (Thousand Rupiahs), 2017 .....</i>	379
10.3.4	Posisi Kredit Perbankan Menurut Jenis Penggunaan di Kabupaten Pasangkayu (Ribu Rupiah), 2017/ <i>Credit Position by Usage Type in Pasangkayu Regency (Thousand Rupiahs), 2017 .....</i>	380

<b>11</b>	<b>Pengeluaran Penduduk dan Konsumsi Makanan/<i>Population Expenditure and Food Consumption</i> .....</b>	<b>381</b>
11.1	Pengeluaran Rata-rata Perkapita Sebulan Menurut Golongan Pengeluaran dan Kelompok Barang di Kabupaten Pasangkayu (Rupiah), 2017/ <i>Average Expenditure Per Capita Per Month by Expenditure Class and Commodity Group in Pasangkayu Regency (Rupiahs), 2017</i> .....	386
11.2	Pengeluaran Rata-rata Perkapita Sebulan Menurut Kelompok Makanan di Kabupaten Pasangkayu (Rupiah), 2017/ <i>Average Expenditure Per Capita Per Month by Food Group in Pasangkayu Regency (Rupiahs), 2017</i> .....	387
11.3	Pengeluaran Rata-rata Perkapita Sebulan Menurut Kelompok Bukan Makanan di Kabupaten Pasangkayu (Rupiah), 2017/ <i>Average Expenditure Per Capita Per Month by Non-Food Group in Pasangkayu Regency (Rupiahs), 2017</i> .....	388
11.4	Persentase Penduduk Menurut Golongan Pengeluaran Per Kapita Sebulan di Kabupaten Pasangkayu, 2017/ <i>Percentage of Population by Expenditure Per Capita Per Month Class in Pasangkayu Regency, 2017</i> .....	389
<b>12</b>	<b>Pendapatan Regional/<i>Regional Income</i> .....</b>	<b>391</b>
12.1	Produk Domestik Regional Bruto Atas Dasar Harga Berlaku Menurut Lapangan Usaha di Kabupaten Pasangkayu (miliar rupiah), 2014–2017/ <i>Gross Regional Domestic Product at Current Market Prices by Industry in Pasangkayu Regency (billion rupiahs), 2014–2017</i> .....	404
12.2	Produk Domestik Regional Bruto Atas Dasar Harga Konstan 2010 Menurut Lapangan Usaha di Kabupaten Pasangkayu (miliar rupiah), 2014–2017/ <i>Gross Regional Domestic Product at Constant 2010 Market Prices by Industry in Pasangkayu Regency (billion rupiahs), 2014–2017</i> .....	406



12.3	Distribusi Persentase Produk Domestik Regional Bruto Atas Dasar Harga Berlaku Menurut Lapangan Usaha di Kabupaten Pasangkayu (persen), 2014–2017/ <i>Percentage Distribution of Gross Regional Domestic Product at Current Market Prices by Industry in Pasangkayu Regency (percent), 2014–2017</i> .....	408
12.4	Laju Pertumbuhan Produk Domestik Regional Bruto Atas Dasar Harga Konstan 2010 Menurut Lapangan Usaha di Kabupaten Pasangkayu (persen), 2014–2017/ <i>Growth Rate of Gross Regional Domestic Product at 2010 Constant Market Prices by Industry in Pasangkayu Regency (percent), 2014–2017</i> .....	410
12.5	Laju Implisit Produk Domestik Regional Bruto Menurut Lapangan Usaha di Kabupaten Pasangkayu, 2014–2017/ <i>Implicit Growth Rate of Gross Regional Domestic Product by Industry in Pasangkayu Regency, 2014–2017</i> .....	412
<b>13</b>	<b>Perbandingan Antar Kabupaten/Kota/Regency/Municipal Comparison</b> .....	<b>415</b>
13.1	Jumlah Penduduk Menurut Kabupaten di Provinsi Sulawesi Barat (ribu), 2013–2017/ <i>Population by Regency in Sulawesi Barat Province (thousand), 2013–2017</i> .....	419
13.2	Laju Pertumbuhan Produk Domestik Regional Bruto Atas Dasar Harga Konstan 2010 Menurut Kabupaten di Provinsi Sulawesi Barat (persen), 2013–2017/ <i>Growth Rate of Gross Regional Domestic Product at 2010 Constant Market Prices by Regency in Sulawesi Barat Province (percent), 2013–2017</i> .....	420
13.3	Jumlah Penduduk Miskin Menurut Kabupaten di Provinsi Sulawesi Barat (ribu), 2013–2017/ <i>Number of Poor People by Regency in Sulawesi Barat Province (thousand), 2013–2017</i> .....	421
13.4	Indeks Pembangunan Manusia Menurut Kabupaten di Provinsi Sulawesi Barat, 2013–2017/ <i>Human Development Index by Regency in Pasangkayu Regency, 2013–2017</i> .....	422

## DAFTAR GAMBAR/LIST OF FIGURES

halaman  
page

1	Persentase Luas Wilayah Menurut Kecamatan di Kabupaten Pasangkayu (Persen), 2017/ <i>Percentage of Total Area by Subdistrict in Pasangkayu Regency (Percent), 2017</i> .....	8
2	Persentase Pegawai Negeri Sipil Menurut Jenis Kelamin di Lingkup Pemerintah Kabupaten Pasangkayu, 2017/ <i>Percentage of Civil Servants by Sex in the Scope of Pasangkayu Regency Government, 2017</i> .....	32
3	Persentase Penduduk Berumur 10 Tahun Keatas Menurut Status Perkawinan di Kabupaten Pasangkayu, 2017/ <i>Percentage of Population With Aged Above 10 Years by Marital Status in Pasangkayu Regency, 2017</i> .....	109
4	Persentase Penduduk Miskin di Kabupaten Pasangkayu, 2013-2017/ <i>Percentage of Poor People in Pasangkayu Regency, 2013-2017</i> .....	144
5	Produksi Kelapa Sawit Menurut Kecamatan di Kabupaten Pasangkayu (ton), 2017/ <i>Production of Oil Palm by Subdistrict in Pasangkayu Regency (tons), 2017</i> .....	239
6	Persentase Pengguna Listrik PLN Menurut Kecamatan di Kabupaten Pasangkayu, 2017/ <i>Percentage of State Electricity Company Users by Subdistrict in Pasangkayu Regency, 2017</i> .....	289
7	Jumlah Pasar Menurut Kecamatan di Kabupaten Pasangkayu, 2017/ <i>Number of Markets by Subdistrict in Pasangkayu Regency, 2017</i>	312
8	Banyaknya Objek Wisata per Kecamatan di Kabupaten Pasangkayu, 2017/ <i>Number of Tourism Site Per District in Pasangkayu Regency, 2017</i> .....	328
9	Jumlah Perpustakaan Desa Menurut Kecamatan di Kabupaten Pasangkayu, 2017/ <i>Number of Village Library by Subdistrict in Pasangkayu Regency, 2017</i> .....	344

10	Persentase Pinjaman Perbankan Menurut Posisi Kredit di Kabupaten Pasangkayu (Ribu Rupiah), 2017/ <i>Banking Credit in Bank by Credit Position in Pasangkayu Regency (Thousand Rupiahs), 2017</i> .....	371
11	Persentase Pengeluaran Rata-rata Perkapita Sebulan Untuk Kelompok Makanan Menurut Golongan Pengeluaran di Kabupaten Pasangkayu, 2017/ <i>Average Expenditure Per Capita Per Month For Food Group by Expenditure Class in Pasangkayu Regency, 2017</i> .....	385
12	Produk Domestik Regional Bruto Atas Dasar Harga Berlaku Menurut Lapangan Usaha di Kabupaten Pasangkayu (triliun rupiah), 2014–2017/ <i>Gross Regional Domestic Product at Current Market Prices by Industry in Pasangkayu Regency (trillion rupiahs), 2014–2017</i> .....	403
13	Indeks Pembangunan Manusia Provinsi Sulawesi Barat, 2013–2017/ <i>Human Development Index of Sulawesi Barat Province, 2013–2017</i> .....	418

## PENJELASAN UMUM/EXPLANATORY NOTES

Tanda-tanda, satuan-satuan, dan lain-lainnya yang digunakan dalam publikasi ini adalah sebagai berikut.

*Symbols, measurement units, and acronyms which are used in this publication, are as follows.*

### 1. TANDA-TANDA/SYMBOLS

Data tidak tersedia/ <i>Data not available</i>	: ...
Tidak ada atau nol / <i>Null or zero</i>	: –
Data dapat diabaikan/ <i>Data negligible</i>	: 0
Tanda decimal/ <i>Decimal point</i>	: ,
Data tidak dapat ditampilkan/ <i>Not applicable</i>	: NA
Angka perkiraan/ <i>Estimated figures</i>	: e
Angka sementara/ <i>Preliminary figures</i>	: x
Angka sangat sementara/ <i>Very preliminary figures</i>	: xx
Angka diperbaiki/ <i>Revised figures</i>	: r

### 2. SATUAN/UNITS

barel/ <i>barrel</i>	: 158,99 liter/ <i>litres</i> = 1/6,2898 m <sup>3</sup>
hektar (ha)/ <i>hectare (ha)</i>	: 10 000 m <sup>2</sup>
kilometer (km)/ <i>kilometres (km)</i>	: 1 000 meter/ <i>meters (m)</i>
knot/ <i>knot</i>	: 1,8523 km/jam ( <i>km/hour</i> )
kwintal/ <i>quintal</i>	: 100 kg
KWh	: 1 000 Watt <i>hour</i>
MWh	: 1 000 KWh
liter (untuk beras)/ <i>litre (for rice)</i>	: 0,80 kg
ons/ <i>ounce</i>	: 100 gram/ <i>grams</i> (Versi Belanda)
ton	: 1 000 kg

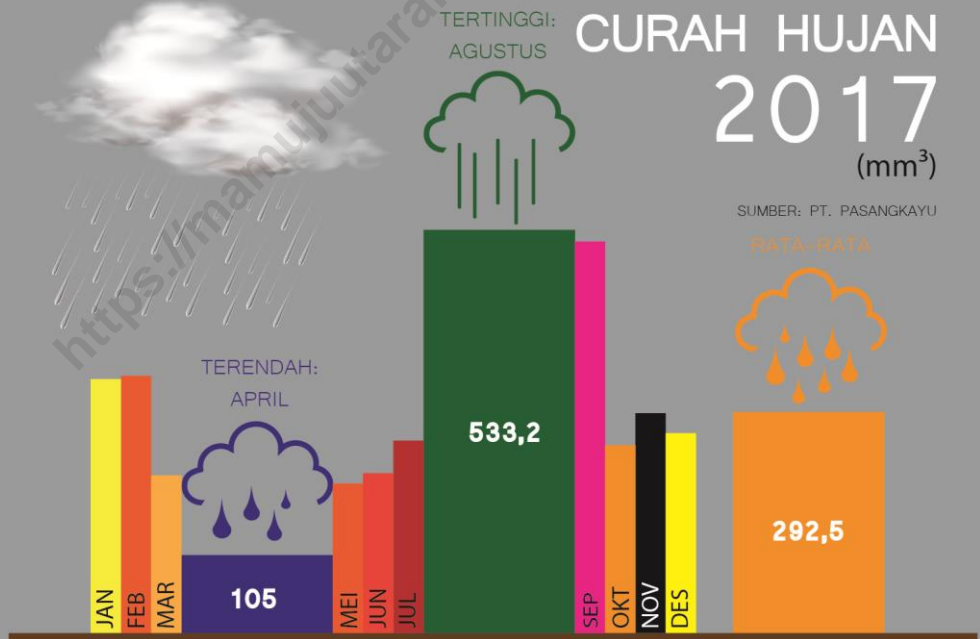
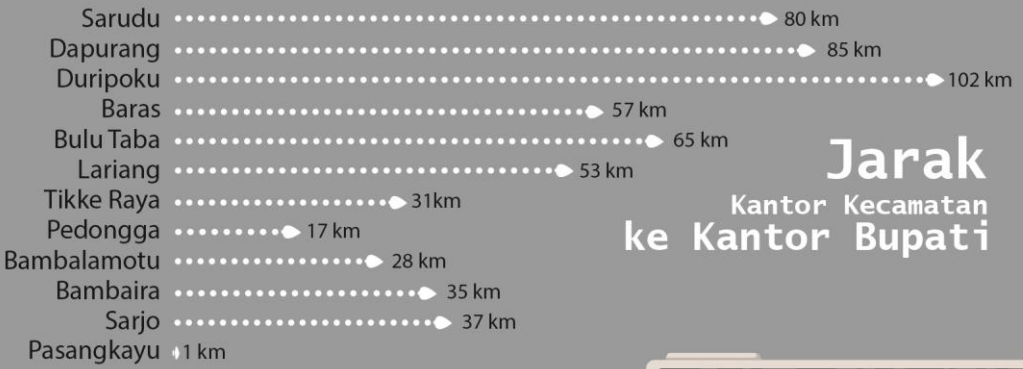
Satuan lain: buah, dus, butir, helai/lembar, kaleng, batang, pulsa, ton kilometer (ton-km), jam, menit, persen (%).

*Other units: unit, pack, pieces, sheet, tin, pulse, ton-kilometres(ton-km), hour, minute, percent (%).*

Perbedaan angka di belakang koma disebabkan oleh pembulatan angka.

*The difference in decimal numbers is caused by rounding.*





# GEOGRAFI DAN IKLIM

GEOGRAPHY AND CLIMATE



## PENJELASAN TEKNIS

## TECHNICAL NOTES

1. Secara astronomis, Kabupaten Pasangkayu terletak pada  $0^{\circ} 40' 10'' - 1^{\circ} 50' 12''$  Lintang Selatan dan  $119^{\circ} 25' 26'' - 119^{\circ} 50' 20''$  Bujur Timur dari Jakarta ( $0^{\circ} 0' 0''$ , Jakarta =  $160^{\circ} 48' 28''$  Bujur Timur dari Green Wich).
  2. Berdasarkan posisi geografisnya, Kabupaten Pasangkayu memiliki batas-batas: Utara – Kabupaten Donggala, Provinsi Sulawesi Tengah; Selatan – Kabupaten Mamuju Tengah; Barat – Selat Makassar; Timur – Kabupaten Donggala.
  3. Kabupaten Pasangkayu terdiri dari 12 kecamatan, yaitu:
    - Kecamatan Sarudu;
    - Kecamatan Dapurang;
    - Kecamatan Duripoku;
    - Kecamatan Baras;
    - Kecamatan Bulu Taba;
    - Kecamatan Lariang;
    - Kecamatan Pasangkayu;
    - Kecamatan Tikke Raya;
    - Kecamatan Pedongga;
1. *Astronomically, Pasangkayu Regency is located on  $0^{\circ} 40' 10'' - 1^{\circ} 50' 12''$  South Latitude and  $119^{\circ} 25' 26'' - 119^{\circ} 50' 20''$  East Longitude from Jakarta ( $0^{\circ} 0' 0''$ , Jakarta =  $160^{\circ} 48' 28''$  East Longitude from Green Wich).*
  2. *In terms of geographic position, Pasangkayu Regency has boundaries as follows: North – Donggala Regency, Sulawesi Tengah Province; South – Mamuju Tengah Regency; West – Makassar Strait; East – Donggala Regency.*
  3. *Pasangkayu Regency has 12 subdistricts. These include:*
    - *Sarudu Subdistrict;*
    - *Dapurang Subdistrict;*
    - *Duripoku Subdistrict;*
    - *Baras Subdistrict;*
    - *Bulu Taba Subdistrict;*
    - *Lariang Subdistrict;*
    - *Pasangkayu Subdistrict;*
    - *Tikke Raya Subdistrict;*
    - *Pedongga Subdistrict;*



- Kecamatan Bambalamotu;                      - *Bambalamotu Subdistrict;*
- Kecamatan Bambaيرا;                        - *Bambaيرا Subdistrict;*
- Kecamatan Sarjo.                                - *Sarjo Subdistrict.*

<https://mamujuutarakab.bps.go.id>

## ULASAN

## DESCRIPTION

**Geografi**

Pasangkayu terletak pada posisi  $0^{\circ} 40' 10'' - 1^{\circ} 50' 12''$  Lintang Selatan dan  $119^{\circ} 25' 26'' - 119^{\circ} 50' 20''$  Bujur Timur dari Jakarta ( $0^{\circ} 0' 0''$ , Jakarta =  $160^{\circ} 48' 28''$  Bujur Timur dari Green Wich) . Luas wilayah Pasangkayu adalah berupa daratan seluas  $3.043,75 \text{ km}^2$ .

Akhir tahun 2017, wilayah administrasi Kabupaten Pasangkayu terdiri dari 12 wilayah kecamatan, dengan luas masing-masing kecamatan, yaitu: Sarudu ( $99,06 \text{ km}^2$ ), Dapurang ( $921,95 \text{ km}^2$ ), Duripoku ( $215,45 \text{ km}^2$ ), Baras ( $277,87 \text{ km}^2$ ), Bulu Taba ( $428,62 \text{ km}^2$ ), Lariang ( $83,34 \text{ km}^2$ ), Pasangkayu ( $312,04 \text{ km}^2$ ), Tikke Raya ( $266,59 \text{ km}^2$ ), Pedongga ( $94,00 \text{ km}^2$ ), Bambalamotu ( $242,96 \text{ km}^2$ ), Bambaira ( $64,84 \text{ km}^2$ ), dan Sarjo ( $37,03 \text{ km}^2$ ).

Jarak antara Kantor Bupati Pasangkayu ke kantor Kecamatan Pasangkayu adalah 1 km. Sedangkan jarak ke kantor kecamatan lain adalah:

**Geography**

*Pasangkayu is located  $0^{\circ} 40' 10'' - 1^{\circ} 50' 12''$  South Latitude and  $119^{\circ} 25' 26'' - 119^{\circ} 50' 20''$  East Longitude from Jakarta ( $0^{\circ} 0' 0''$ , Jakarta =  $160^{\circ} 48' 28''$  East Longitude from Green Wich). Pasangkayu Regency area is shaped in land by  $3,043.75 \text{ km}^2$ .*

*In 2017, Pasangkayu is divided into twelve subdistricts, with area of each subdistrict is Sarudu ( $99.06 \text{ km}^2$ ), Dapurang ( $921.95 \text{ km}^2$ ), Duripoku ( $215.45 \text{ km}^2$ ), Baras ( $277.87 \text{ km}^2$ ), Bulu Taba ( $428.62 \text{ km}^2$ ), Lariang ( $83.34 \text{ km}^2$ ), Pasangkayu ( $312.04 \text{ km}^2$ ), Tikke Raya ( $266.59 \text{ km}^2$ ), Pedongga ( $94.00 \text{ km}^2$ ), Bambalamotu ( $242.96 \text{ km}^2$ ), Bambaira ( $64.84 \text{ km}^2$ ), dan Sarjo ( $37.03 \text{ km}^2$ ).*

*Distance between Regent Office of Pasangkayu to Pasangkayu Subdistrict Office is 1 km. While distance to other subdistrict office are:*

1. *Pasangkayu-Sarudu: 80 km;*

1. Pasangkayu-Sarudu: 80 km;
2. Pasangkayu-Dapurang: 85 km;
3. Pasangkayu-Duripoku: 102 km;
4. Pasangkayu-Baras: 57 km;
5. Pasangkayu-Bulu Taba: 65 km;
6. Pasangkayu-Lariang : 53 km;
7. Pasangkayu-Tikke Raya: 31 km;
8. Pasangkayu-Pedongga: 17 km;
9. Pasangkayu-Bambalamotu: 28 km;
10. Pasangkayu-Bambaira: 35 km;
11. Pasangkayu-Sarjo: 37 km.

Wilayah Kabupaten Pasangkayu bagian utara dan timur berbatasan dengan Kabupaten Donggala, Provinsi Sulawesi Tengah, bagian selatan berbatasan dengan Kabupaten Mamuju Tengah, dan bagian barat berbatasan dengan Selat Makassar.

### **Iklm**

Pada tahun 2017, Kabupaten Pasangkayu memiliki jumlah hari hujan terbanyak terjadi di bulan Agustus yaitu 29 hari hujan dan terendah pada bulan Januari, Februari, dan Desember yaitu 18 hari hujan. Kemudian curah hujan tertinggi terjadi di bulan Agustus

*Territorial Boundaries of Pasangkayu Regency in northern and eastern area bordered by Donggala Regency, Sulawesi Tengah Province, southern area border on Mamuju Tengah Regency, and western area bordered by Makassar strait.*

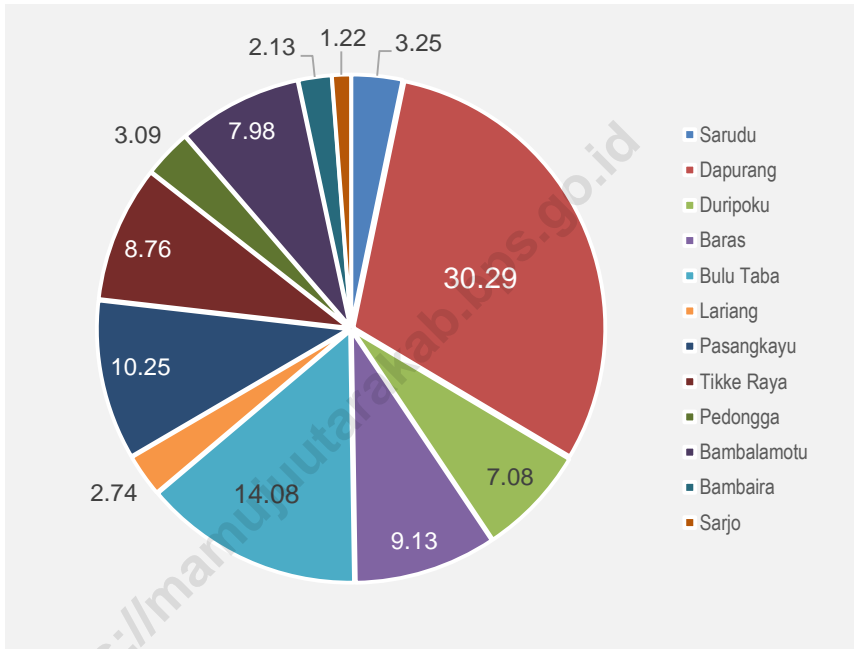
### **Climate**

*During 2017, Pasangkayu Regency had highest number of rainy days occurred in August about 29 days and lowest in January, February, and December about 18 rainy days. Then highest precipitation occurred in August about 533.20 mm<sup>3</sup>. Highest average rainfall occurred in February about*

yaitu 533,20 mm<sup>3</sup>. Rata-rata curah hujan tertinggi terjadi pada bulan Februari yaitu 18,91 mm<sup>3</sup>/hari. *18.91 mm<sup>3</sup>/days.*

<https://mamujuutarakab.bps.go.id>

**Gambar 1** Persentase Luas Wilayah Menurut Kecamatan di Kabupaten Pasangkayu (Persen), 2017  
**Picture** Percentage of Total Area by Subdistrict in Pasangkayu Regency (Percent), 2017



Sumber/Source: Bagian Pemerintahan Umum, Sekretariat Daerah Kabupaten Pasangkayu/Section of Public Governance, Regional Secretariat of Pasangkayu Regency

## 1.1 GEOGRAFI/*GEOGRAPHY*

**Tabel 1.1.1 Luas Wilayah Menurut Kecamatan di Kabupaten Pasangkayu, 2017**  
**Table Total Area by Subdistrict in Pasangkayu Regency, 2017**

Kecamatan <i>Subdistrict</i>		Luas (km <sup>2</sup> ) <i>Total Area (square.km)</i>	Persentase <i>Percentage</i>
(1)		(2)	(3)
1.	Sarudu	99,06	3,25
2.	Dapurang	921,95	30,29
3.	Duripoku	215,45	7,08
4.	Baras	277,87	9,13
5.	Bulu Taba	428,62	14,08
6.	Lariang	83,34	2,74
7.	Pasangkayu	312,04	10,25
8.	Tikke Raya	266,59	8,76
9.	Pedongga	94,00	3,09
10.	Bambalamotu	242,96	7,98
11.	Bambaira	64,84	2,13
12.	Sarjo	37,03	1,22
<b>Kab. Pasangkayu <i>Pasangkayu Regency</i></b>		<b>3 043,75</b>	<b>100,00</b>

Sumber/*Source*: Bagian Pemerintahan Umum, Sekretariat Daerah Kabupaten Pasangkayu/*Section of Public Governance, Regional Secretariat of Pasangkayu Regency*

**Tabel 1.1.2 Tinggi Wilayah Kantor Kecamatan di Atas Permukaan Laut (DPL) di Kabupaten Pasangkayu, 2017**  
**Height of Subdistrict Office Above Mean Sea Level (AMSL) in Pasangkayu Regency, 2017**

	<b>Kecamatan Subdistrict</b>	<b>Letak Kantor Kecamatan Subdistrict Office Location</b>	<b>Tinggi (m) Height (meters)</b>
	(1)	(2)	(3)
1.	Sarudu	Sarudu	27,00
2.	Dapurang	Dapurang	14,00
3.	Duripoku	Tammarunang	33,00
4.	Baras	Baras	9,00
5.	Bulu Taba	Lilimori	38,00
6.	Lariang	Parabu	17,00
7.	Pasangkayu	Pasangkayu	4,00
8.	Tikke Raya	Jengeng Raya	9,00
9.	Pedongga	Malei	8,00
10.	Bambalamotu	Randomayang	16,00
11.	Bambaira	Bambaira	29,00
12.	Sarjo	Sarjo	8,00

Sumber/Source: Kantor Kecamatan (Dibantu Aplikasi Android OpenCamera dan Altimeter)/Subdistrict Office (Helped by OpenCamera and Altimeter Apps)

**Tabel 1.1.3 Luas Daerah Menurut Kecamatan dan Desa/Kelurahan di Kabupaten Pasangkayu, 2017**  
***Total Area by Subdistrict and Village/Ward in Pasangkayu Regency, 2017***

Kecamatan Subdistrict	Desa/Kelurahan Village/Ward	Luas (Km <sup>2</sup> ) Area (Km <sup>2</sup> )	Persentase Percentage
(1)	(2)	(3)	(4)
<b>1. Sarudu</b>		<b>99,06</b>	<b>3,25</b>
	Sarudu	25,99	0,85
	Kumasari	18,01	0,59
	Bulu Mario	21,11	0,69
	Patika	8,04	0,26
	Doda	25,92	0,85
<b>2. Dapurang</b>		<b>921,95</b>	<b>30,29</b>
	Benggaulu	741,19	24,35
	Bulu Bonggu	109,78	3,61
	Tirta Buana	1,91	0,06
	Sarasa	23,06	0,76
	Dapurang	46,01	1,51
<b>3. Duripoku</b>		<b>215,45</b>	<b>7,08</b>
	Tammarunang	12,26	0,40
	Saptanajaya	9,87	0,32
	Taranggi	22,61	0,74
	Sipakainga	170,71	5,61
<b>4. Baras</b>		<b>277,87</b>	<b>9,13</b>
	Baras	9,30	0,31
	Balanti	56,17	1,85
	Motu	114,72	3,77
	Bulu Parigi	16,85	0,55
	Towoni	23,75	0,78
	Kasano	57,08	1,88



## Lanjutan Tabel / Table Continued 1.1.3

Kecamatan Subdistrict	Desa/Kelurahan Village/Ward	Luas (Km <sup>2</sup> ) Area (Km <sup>2</sup> )	Persentase Percentage
(1)	(2)	(3)	(4)
<b>5. Bulu Taba</b>		<b>428,62</b>	<b>14,08</b>
	Karave	17,91	0,59
	Lilimori	18,72	0,62
	Bukit Harapan	324,24	10,65
	Ompi	27,54	0,90
	Sumber Sari	1,40	0,05
	Lelejae	14,14	0,46
	Kasta Buana	24,67	0,81
<b>6. Lariang</b>		<b>83,34</b>	<b>2,74</b>
	Bajawali	7,05	0,23
	Singgani	23,55	0,77
	Parabu	8,24	0,27
	Kenangan	6,47	0,21
	Kulu	8,31	0,27
	Bambakoro	17,65	0,58
	Batu Matoru	12,08	0,40
<b>7. Pasangkayu</b>		<b>312,04</b>	<b>10,25</b>
	Pasangkayu	55,83	1,83
	Martajaya	21,03	0,69
	Pakawa	143,84	4,73
	Karya Bersama	28,35	0,93
	Ako	13,69	0,45
	Gunungsari	49,31	1,62
<b>8. Tikke Raya</b>		<b>266,59</b>	<b>8,76</b>
	Lariang	93,55	3,07
	Jengeng Raya	33,43	1,10
	Tikke	27,00	0,89
	Makmur Jaya	39,48	1,30
	Pajalele	73,13	2,40

Lanjutan Tabel / Table Continued 1.1.3

Kecamatan Subdistrict	Desa/Kelurahan Village/Ward	Luas (Km <sup>2</sup> ) Area (Km <sup>2</sup> )	Persentase Percentage
(1)	(2)	(3)	(4)
<b>9. Pedongga</b>		<b>94,00</b>	<b>3,09</b>
	Martasari	69,87	2,30
	Malei	9,20	0,30
	Pedanda	8,71	0,29
	Batu Oge	6,23	0,20
<b>10. Bambalamotu</b>		<b>242,96</b>	<b>7,98</b>
	Polewali	35,26	1,16
	Bambalamotu	13,61	0,45
	Randomayang	17,27	0,57
	Pangiang	21,47	0,71
	Kalola	96,19	3,16
	Wulai	59,17	1,94
<b>11. Bambaira</b>		<b>64,84</b>	<b>2,13</b>
	Kasoloang	14,55	0,48
	Kaluku Nangka	19,33	0,64
	Bambaira	21,23	0,70
	Tampaure	9,73	0,32
<b>12. Sarjo</b>		<b>37,03</b>	<b>1,22</b>
	Maponu	12,49	0,41
	Letawa	14,48	0,48
	Sarjo	4,36	0,14
	Sarude	5,70	0,19

Sumber/Source: Bagian Pemerintahan Umum, Sekretariat Daerah Kabupaten Pasangkayu/Section of Public Governance, Regional Secretariat of Pasangkayu Regency

**Tabel 1.1.4 Jarak Antara Kantor Kecamatan dengan Kantor Bupati Pasangkayu (km), 2017**  
**Table Distance Between Subdistrict Office and Regent Office of Pasangkayu (km), 2017**

Kecamatan Subdistrict	Letak Kantor Kecamatan Subdistrict Office Location	Jarak ke Kantor Bupati Distance to Regent Office
(1)	(2)	(3)
1. Sarudu	Sarudu	80,00
2. Dapurang	Dapurang	85,00
3. Duripoku	Tammarunang	102,00
4. Baras	Baras	57,00
5. Bulu Taba	Lilimori	65,00
6. Lariang	Parabu	53,00
7. Pasangkayu	Pasangkayu	1,00
8. Tikke Raya	Jengeng Raya	31,00
9. Pedongga	Malei	17,00
10. Bambalamotu	Randomayang	28,00
11. Bambaira	Bambaira	35,00
12. Sarjo	Sarjo	37,00

Sumber/Source: Kantor Desa/Kelurahan / Village/Ward Office

**Tabel 1.1.5** Jarak Antara Kantor Desa/Kelurahan dengan Kantor Bupati Pasangkayu (km), 2017  
**Table** *Distance Between Village/Ward Office and Regent Office of Pasangkayu (km), 2017*

Kecamatan <i>Subdistrict</i>	Letak Kantor Desa/Kelurahan <i>Village/Ward Office Location</i>	Jarak ke Kantor Bupati <i>Distance to Regent Office</i>
(1)	(2)	(3)
1. Sarudu	Sarudu	80,00
	Kumasari	88,00
	Bulu Mario	87,00
	Patika	95,00
	Doda	71,00
2. Dapurang	Benggaulu	92,00
	Bulu Bonggu	91,00
	Tirta Buana	90,00
	Sarasa	80,00
	Dapurang	85,00
3. Duripoku	Tammarunang	102,00
	Saptanajaya	93,00
	Taranggi	108,00
	Sipakainga	107,00
4. Baras	Baras	57,00
	Balanti	62,00
	Motu	68,00
	Bulu Parigi	59,00
	Towoni	75,00
	Kasano	50,00

Lanjutan Tabel / *Table Continued* 1.1.5

Kecamatan <i>Subdistrict</i>	Desa/Kelurahan <i>Village/Ward</i>	Jarak ke Ibukota Kecamatan <i>Distance to Subdistrict Capital</i>
(1)	(2)	(3)
<b>5. Bulu Taba</b>	Karave	64,00
	Lilimori	65,00
	Bukit Harapan	73,00
	Ompi	87,00
	Sumber Sari	74,00
	Lelejae	73,00
	Kasta Buana	77,00
<b>6. Lariang</b>	Bajawali	52,00
	Singgani	49,00
	Parabu	53,00
	Kenangan	52,00
	Kulu	50,00
	Bambakoro	56,00
	Batu Matoru	48,00
<b>7. Pasangkayu</b>	Pasangkayu	1,00
	Martajaya	10,00
	Pakawa	30,00
	Karya Bersama	8,00
	Ako	3,00
	Gunungsari	13,00
<b>8. Tikke Raya</b>	Lariang	60,00
	Jengeng Raya	31,00
	Tikke	28,00
	Makmur Jaya	33,00
	Pajalele	25,00

Lanjutan Tabel / Table Continued 1.1.5

Kecamatan Subdistrict	Desa/Kelurahan Village/Ward	Jarak ke Ibukota Kecamatan Distance to Subdistrict Capital
(1)	(2)	(3)
<b>9. Pedongga</b>	Martasari	25,00
	Malei	17,00
	Pedanda	21,00
	Batu Oge	14,00
<b>10. Bambalamotu</b>	Polewali	18,00
	Bambalamotu	21,00
	Randomayang	28,00
	Pangiang	22,00
	Kalola	23,00
	Wulai	33,00
<b>11. Bambaيرا</b>	Kasoloang	30,00
	Kaluku Nangka	35,00
	Bambaيرا	35,00
	Tampaure	38,00
<b>12. Sarjo</b>	Maponu	40,00
	Letawa	43,00
	Sarjo	37,00
	Sarude	49,00

Sumber/Source: Kantor Desa/Kelurahan / Village/Ward Office

**Tabel 1.1.6** Jarak Kantor Kecamatan dengan Kecamatan Lain di Kabupaten Pasangkayu (km), 2017  
**Table** Distance of Subdistrict Office with Others in Pasangkayu Regency (km), 2017

Letak Kantor Kecamatan Subdistrict Office Location	Sarudu	Dapurang	Tammarunang	Baras	Lilimori	Parabu	Pasangkayu	Jengeng Raya	Malei	Randomayang	Bambaira	Sarjo
(1)	(2)	(3)	(4)	(5)	(6)	(7)	(8)	(9)	(10)	(11)	(12)	(13)
1. Sarudu	0	8	29	15	38	32	76	47	60	103	107	124
2. Dapurang	8	0	21	23	47	41	84	56	68	112	116	132
3. Tammarunang	29	21	0	44	67	61	104	76	88	132	136	153
4. Baras	15	23	44	0	24	18	61	32	45	89	93	109
5. Lilimori	38	47	67	24	0	6	57	28	41	85	89	105
6. Parabu	32	41	61	18	6	0	51	23	35	79	83	100
7. Pasangkayu	76	84	104	61	57	51	0	28	16	28	32	49
8. Jengeng Raya	47	56	76	32	28	23	28	0	12	56	60	77
9. Malei	60	68	88	45	41	35	16	12	0	44	48	64
10. Randomayang	103	112	132	89	85	79	28	56	44	0	4	21
11. Bambaira	107	116	136	93	89	83	32	60	48	4	0	17
12. Sarjo	124	132	153	109	105	100	49	77	64	21	17	0

Sumber/Source: BPS Kabupaten Pasangkayu/BPS - Statistics of Pasangkayu Regency

**Tabel 1.1.7** Jarak Ibukota Kabupaten Pasangkayu dengan Beberapa Kota di Provinsi Sulawesi Barat, Sulawesi Selatan, dan Sulawesi Tengah (km), 2017  
*Distance of Pasangkayu Regency's Capital with Several Capital in Sulawesi Barat, Sulawesi Selatan, and Sulawesi Tengah (km), 2017*

<b>Ibukota Capital</b>	Palu	Donggala	Pasangkayu	Mamuju	Majene	Polewali	Mamasa	Pinrang	Pare-pare	Pangkajene	Maros	Makassar
(1)	(2)	(3)	(4)	(5)	(6)	(7)	(8)	(9)	(10)	(11)	(12)	(13)
Palu	0	40	120	396	539	595	688	657	684	788	809	839
Donggala	40	0	80	356	499	555	648	617	644	748	769	799
Pasangkayu	120	80	0	276	419	475	568	537	564	668	689	719
Mamuju	396	356	276	0	143	199	292	261	288	392	413	446
Majene	539	499	419	143	0	56	149	120	147	251	272	302
Polewali	595	555	475	199	56	0	93	65	92	196	217	247
Mamasa	688	648	568	292	149	93	0	158	185	289	310	340
Pinrang	657	617	537	261	120	65	158	0	27	130	152	182
Pare-pare	684	644	564	288	147	92	185	27	0	103	125	155
Pangkajene	788	748	668	392	251	196	289	130	103	0	21	51
Maros	809	769	689	413	272	217	310	152	125	21	0	30
Makassar	839	799	719	443	302	247	340	182	155	51	30	0

Sumber/Source: BPS Kabupaten Pasangkayu/BPS - Statistics of Pasangkayu Regency



**Tabel 1.1.8 Letak Desa/Kelurahan Menurut Kecamatan dan Desa di Kabupaten Pasangkayu, 2017**  
**Table Village/Ward Location by Subdistrict and Village in Pasangkayu Regency, 2017**

Kecamatan <i>Subdistrict</i>	Desa/Kelurahan <i>Village/Ward</i>	Letak Desa/Kelurahan <i>Village/Ward Location</i>	
		Pantai <i>Beach</i>	Bukan Pantai <i>Not Beach</i>
(1)	(2)	(3)	(4)
<b>1 Sarudu</b>	Sarudu	v	
	Kumasari		v
	Bulu Mario		v
	Patika		v
	Doda	v	
<b>2 Dapurang</b>	Benggaulu		v
	Bulu Bonggu		v
	Tirta Buana		v
	Sarasa	v	
	Dapurang	v	
<b>3 Duripoku</b>	Tammarunang		v
	Saptanajaya		v
	Taranggi		v
	Sipakainga		v
<b>4 Baras</b>	Baras	v	
	Balanti		v
	Motu		v
	Bulu Parigi	v	
	Towoni		v
	Kasano	v	

Lanjutan Tabel / *Table Continued* 1.1.8

Kecamatan <i>Subdistrict</i>	Desa/Kelurahan <i>Village/Ward</i>	Letak Desa/Kelurahan <i>Village/Ward Location</i>	
		Pantai <i>Beach</i>	Bukan Pantai <i>Not Beach</i>
(1)	(2)	(3)	(4)
<b>5</b>	<b>Bulu Taba</b>		
	Karave		v
	Lilimori		v
	Bukit Harapan		v
	Ompi		v
	Sumber Sari		v
	Lelejae		v
	Kasta Buana		v
<b>6</b>	<b>Lariang</b>		
	Bajawali		v
	Singgani	v	
	Parabu		v
	Kenangan		v
	Kulu		v
	Bambakoro	v	
	Batu Matoru		v
<b>7</b>	<b>Pasangkayu</b>		
	Pasangkayu	v	
	Martajaya		v
	Pakawa		v
	Karya Bersama	v	
	Ako	v	
	Gunungsari		v
<b>8</b>	<b>Tikke Raya</b>		
	Tikke	v	
	Jengeng Raya	v	
	Lariang	v	
	Makmur Jaya		v
	Pajalele	v	

Lanjutan Tabel / *Table Continued* 1.1.8

Kecamatan <i>Subdistrict</i>	Desa/Kelurahan <i>Village/Ward</i>	Letak Desa/Kelurahan <i>Village/Ward Location</i>	
		Pantai <i>Beach</i>	Bukan Pantai <i>Not Beach</i>
(1)	(2)	(3)	(4)
<b>9</b>	<b>Pedongga</b>		
	Martasari		v
	Malei		v
	Pedanda		v
	Batu Oge	v	
<b>10</b>	<b>Bambalamotu</b>		
	Polewali	v	
	Bambalamotu	v	
	Randomayang	v	
	Pangiang	v	
	Kalola		v
	Wulai		v
<b>11</b>	<b>Bambaira</b>		
	Kasoloang	v	
	Kaluku Nangka		v
	Bambaira	v	
	Tampaure	v	
<b>12</b>	<b>Sarjo</b>		
	Maponu	v	
	Letawa	v	
	Sarjo	v	
	Sarude	v	

Sumber/Source: Kantor Desa/Kelurahan / *Village/Ward Office*

## 1.2 IKLIM/*CLIMATE*


**Tabel 1.2.1** Jumlah Curah Hujan, Hari Hujan dan Rata-Rata Curah Hujan Per Bulan di Kabupaten Pasangkayu, 2017  
**Table** *Amount of Precipitation, Number of Rainy Days, and Average Rainfall Per Month in Pasangkayu Regency, 2017*

Bulan <i>Month</i>	Curah Hujan (mm <sup>3</sup> ) <i>Precipitation (mm<sup>3</sup>)</i>	Hari Hujan <i>Rainy Days</i>	Rata-Rata Curah Hujan <i>Average Rainfall</i> (mm <sup>3</sup> /Hari-mm <sup>3</sup> /Day)
(1)	(2)	(3)	(4)
Januari/ <i>January</i>	336,00	18	18,67
Februari/ <i>February</i>	340,40	18	18,91
Maret/ <i>March</i>	208,80	19	10,99
April/ <i>April</i>	105,00	22	4,77
Mei/ <i>May</i>	198,20	26	7,62
Juni/ <i>June</i>	211,80	25	8,47
Juli/ <i>July</i>	254,80	24	10,62
Agustus/ <i>August</i>	533,20	29	18,39
September/ <i>September</i>	518,00	28	18,50
Oktober/ <i>October</i>	248,60	20	12,43
November/ <i>November</i>	290,80	20	14,54
Desember/ <i>December</i>	264,40	18	14,69

Sumber/*Source*: PT. Pasangkayu/*PT. Pasangkayu*



# PEGAWAI NEGERI SIPIL CIVIL SERVANTS



## JENIS KELAMIN

● GOL. I   ● GOL. II   ● GOL. III   ● GOL. IV

# PEMERINTAHAN

Government

Bab II  
Chapter



## PENJELASAN TEKNIS

## TECHNICAL NOTES

1. Anggota Dewan Perwakilan Rakyat Daerah (DPRD) dipilih melalui pemilihan umum (pemilu) dan dilantik dalam masa jabatan lima tahun.
  2. Susunan pemerintahan Kabupaten Pasangkayu terdiri dari bupati, wakil bupati, sekretaris daerah, dan Satuan Kerja Perangkat Daerah (SKPD).
  3. Satuan Kerja Perangkat Daerah (SKPD) terdiri dari 6 badan, 19 dinas dan 1 Inspektorat. Selain itu, di bawah pemerintah daerah juga terdapat 12 kantor kecamatan, 4 kantor kelurahan, Satuan Polisi Pamong Praja, Rumah Sakit Umum Daerah, sekolah-sekolah dan 4 Unit Pelaksana Teknis Daerah (UPTD) yaitu UPTD Kesehatan, UPTD DP2KB3A, UPTD Pendidikan, dan UPTD BKP3.
1. *Regional House of Representatives (DPRD) members are elected through a general election and appointed for a five-years membership.*
  2. *The government structure of Pasangkayu Regency consists of regent, vice regent, regional secretary, and working units.*
  3. *Working Units consist of 6 institutions, 19 services, and 1 inspectorate. Other than that, local government has 12 subdistrict office, 4 wards, civil service police unit, regional public hospital, schools and 4 technical implementation units (Health, Family Planning, Education, and BKP3).*



## ULASAN

## DESCRIPTION

**Wilayah Administratif**

Kabupaten Pasangkayu sebelumnya merupakan bagian dari Kabupaten Mamuju. Kemudian, melalui Undang-undang Nomor 7 Tahun 2003, Pasangkayu dimekarkan menjadi sebuah kabupaten yang otonom bernama kabupaten Mamuju Utara. Namun berdasarkan Peraturan Pemerintah Republik Indonesia Nomor 61 Tahun 2017, kabupaten Mamuju Utara berganti nama menjadi kabupaten Pasangkayu.

Sejak berdirinya, Kabupaten Pasangkayu telah mengalami perkembangan yang cukup signifikan dalam bidang pemerintahan, dimana pada awalnya terdiri dari 4 (empat) Kecamatan. Pada tahun 2007, melalui Peraturan Daerah Kabupaten Pasangkayu Nomor 9 Tahun 2007, dimekarkan menjadi 12 kecamatan. Pada tahun 2017, terdapat 59 desa dan 4 kelurahan.

**Administrative Area**

*Pasangkayu regency was previously a part of the Mamuju Regency. Through Law 7/2003, it was broaden into an autonomous regency named Mamuju Utara regency. However, based on Government Regulation No. 61/2017, Mamuju Utara regency renamed Pasangkayu regency.*

*Since the establishment, Pasangkayu's governmental system has occurred a significant developments. Pasangkayu formerly consists of 4 subdistricts. In 2007, through Local Regulation 9/2007, it was broaden into 12 subdistricts. In 2017, there are 59 villages dan 4 wards.*

### **Dewan Perwakilan Rakyat Daerah (DPRD)**

Jumlah wakil rakyat yang duduk pada lembaga legislatif, yaitu Dewan Perwakilan Rakyat Daerah (DPRD) sebanyak 30 orang, dengan 27 orang laki-laki dan 3 orang perempuan. Sebagian besar wakil rakyat pada lembaga ini memiliki pendidikan tertinggi SMA (63,33% dari jumlah anggota).

Secara organisasi, lembaga wakil rakyat tahun ini terdiri dari enam fraksi, yaitu fraksi PDI-Perjuangan, Karya Pembangunan, Partai Demokrat, Amanat Reformasi, Gerakan Indonesia Raya, dan Hanura. Fraksi PDI-Perjuangan memiliki anggota sebanyak 7 orang, dengan 5 orang laki-laki dan 2 orang perempuan. Fraksi Karya Pembangunan beranggotakan 8 orang yang seluruhnya laki-laki. Fraksi Partai Demokrat beranggotakan 5 orang yang seluruhnya laki-laki. Fraksi Amanat Reformasi beranggotakan 3 orang, terdiri dari 2 orang laki-laki dan seorang perempuan. Fraksi Gerakan Indonesia Raya beranggotakan 3 orang dan Fraksi Hanura

### ***The Regional House of Representatives***

*The Regional House of Representatives (DPRD) of Pasangkayu has 30 members, comprising 27 men and 3 women. Most of the members in these institutions have a senior high school education (63.33% of total member).*

*In an organizational structure, Pasangkayu House of Representatives (DPRD) this year consists of six fractions, named PDI-Perjuangan, Karya Pembangunan, Demokrat Party, Amanat Reformasi, Gerakan Indonesia Raya, and Hanura Fraction. PDI-Perjuangan Fraction has 7 members, comprising 5 men and 2 women. Karya Pembangunan Fraction has 8 members, comprising with all men. Demokrat Party has 5 members, comprising with all men. Amanat Reformasi Fraction has 4 members, comprising 2 men and 2 women. Gerakan Indonesia Raya and Hanura Fraction each has 3 and 4 members, comprising with all men.*

*To perform its duties, Pasangkayu House of Representatives (DPRD) formed three commissions and a Coordinator/Chief of Pasangkayu House of Representatives (DPRD). Each Commission consists of 9 members and 3*

beranggotakan 4 orang yang seluruhnya laki-laki.

Dalam menjalankan fungsinya, DPRD Kabupaten Pasangkayu dibentuk 3 komisi dan satu Koordinator/Pimpinan DPRD Pasangkayu. Masing-masing Komisi terdiri dari 9 orang serta 3 orang untuk Koordinator/Pimpinan DPRD Pasangkayu. Lembaga wakil rakyat ini sepanjang tahun 2017 sudah melaksanakan sidang/rapat sebanyak 144 kali.

### **Pegawai Negeri Sipil**

Jumlah Pegawai Negeri Sipil (PNS) di lingkungan Pemerintah Daerah Kabupaten Pasangkayu pada tahun 2017 berjumlah 3.510 orang terdiri dari 1.687 laki-laki dan 1.814 perempuan. Sebagian besar PNS tersebut berpendidikan sarjana/S1 (47,84% dari jumlah keseluruhan PNS).

### **Perizinan**

Jumlah pelayanan pembuatan Surat Keputusan Izin Mendirikan Bangunan (IMB) di Kabupaten Pasangkayu yang diterbitkan oleh Dinas Penanaman Modal dan

*members for Coordinator/Chief Pasangkayu House of Representatives (DPRD). Pasangkayu House of Representatives (DPRD) throughout the year 2017 has carried on trial / meeting 144 times.*

### **Civil Servants**

*Local government of Pasangkayu has 3,510 civil servants in 2017 consist of 1,687 men and 1,814 women. Most of them are univesity graduates (47.84 % from total civil servants).*

### **Permissions**

*Total Decree Building Permit (IMB) permission letters in Pasangkayu Regency which raised by Capital Invesment Agency and One-Door Integrated Service in 2017 was as much*

Pelayanan Terpadu Satu Pintu pada tahun 2017 adalah sebanyak 196. Jumlah sertifikat tanah yang diterbitkan Kantor Pertanahan pada tahun 2017 adalah sebanyak 6.916.

### **Kemasyarakatan**

Jumlah tokoh masyarakat di kabupaten Pasangkayu tahun 2017 sebanyak 302 orang. Kemudian di kabupaten Pasangkayu terdapat 16 partai politik, 1 LSM, 2 organisasi perkumpulan profesi, 6 organisasi sosial, 14 organisasi perkumpulan etnis, dan 7 organisasi perkumpulan seni budaya.

### **Peraturan**

Pada tahun 2017, terdapat 9 Peraturan Daerah, 47 Peraturan Bupati, dan 333 Keputusan Bupati yang ditetapkan.

*as 196. Number of land certificate which raised by Land Office in 2017 was as much as 6,916.*

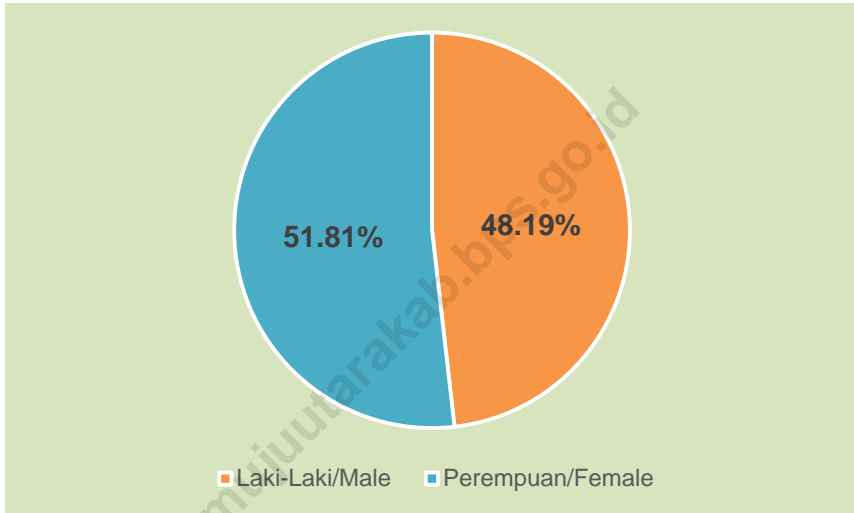
### **Community**

*Number of community figures in Pasangkayu regency in 2017 was as much as 302 people. And then in Pasangkayu regency there are 16 politic parties, 1 non-governmental organization, 2 organizations of profession, 6 social organizations, 14 ethnic organizations, and 7 art and culture organizations.*

### **Regulation**

*In 2017, there are 9 Regional Regulations, 47 Regent Regulations, and 333 Regent's Decisions that have been set.*

**Gambar 2** **Persentase Pegawai Negeri Sipil Menurut Jenis Kelamin di Lingkup Pemerintah Kabupaten Pasangkayu, 2017**  
*Percentage of Civil Servants by Sex in the Scope of Pasangkayu Regency Government, 2017*



Sumber/Source: Badan Kepegawaian, Pendidikan, dan Pelatihan Daerah Kabupaten Pasangkayu/Personnel and Regional Training Agency of Pasangkayu Regency

## 2.1 WILAYAH ADMINISTRATIF/*ADMINISTRATIVE AREA*

**Tabel 2.1.1** Jumlah Desa dan Kelurahan Menurut Kecamatan di Kabupaten Pasangkayu, 2017  
*Table Number of Villages and Wards by Subdistrict in Pasangkayu Regency, 2017*

Kecamatan <i>Subdistrict</i>	Desa <i>Village</i>	Kelurahan <i>Ward</i>
(1)	(2)	(3)
1. Sarudu	5	-
2. Dapurang	5	-
3. Duripoku	4	-
4. Baras	5	1
5. Bulu Taba	7	-
6. Lariang	7	-
7. Pasangkayu	4	2
8. Tikke Raya	5	-
9. Pedongga	4	-
10. Bambalamotu	5	1
11. Bambaira	4	-
12. Sarjo	4	-
<b>Kab. Pasangkayu <i>Pasangkayu Regency</i></b>	<b>59</b>	<b>4</b>

Sumber/*Source*: Bagian Pemerintahan Umum, Sekretariat Daerah Kabupaten Pasangkayu/*Section of Public Governance, Regional Secretariat of Pasangkayu Regency*

**Tabel 2.1.2 Nama-nama Desa, Kelurahan, dan Jumlah Dusun/Lingkungan Menurut Desa/Kelurahan dan Kecamatan di Kabupaten Pasangkayu, 2017**  
**Name of Village, Ward and Total Orchard/Circle by Village/Ward and Subdistrict in Pasangkayu Regency, 2017**

Kecamatan Subdistrict	Desa/Village		Kelurahan/Ward	
	Nama Desa Village Name	Jumlah Dusun Total Orchard	Nama Kelurahan Ward Name	Jumlah Lingkungan Total Orchard
(1)	(2)	(3)	(4)	(5)
<b>1. Sarudu</b>		<b>37</b>		
	Sarudu	11		
	Patika	4		
	Doda	9		
	Kumasari	7		
	Bulu Mario	6		
<b>2. Dapurang</b>		<b>40</b>		
	Dapurang	9		
	Benggaulu	14		
	Bulu Bonggu	8		
	Sarasa	5		
	Tirta Buana	4		
<b>3. Duripoku</b>		<b>20</b>		
	Taranggi	6		
	Sipakainga	5		
	Saptanajaya	5		
	Tammarunang	4		
<b>4. Baras</b>		<b>37</b>		<b>4</b>
	Bulu Parigi	7	Baras	4
	Towoni	4		
	Kasano	12		
	Balanti	5		
	Motu	9		

## Lanjutan Tabel / Table Continued 2.1.2

Kecamatan Subdistrict	Desa/Village		Kelurahan/Ward	
	Nama Desa Village Name	Jumlah Dusun Total Orchard	Nama Kelurahan Ward Name	Jumlah Lingkungan Total Orchard
(1)	(2)	(3)	(4)	(5)
<b>5. Bulu Taba</b>		<b>32</b>		
	Lilimori	6		
	Karave	6		
	Bukit Harapan	6		
	Kasta Buana	4		
	Sumber Sari	2		
	Lelejae	4		
	Ompi	4		
<b>6. Lariang</b>		<b>26</b>		
	Bajawali	4		
	Singgani	4		
	Parabu	4		
	Kenangan	3		
	Kulu	3		
	Bambakoro	4		
	Batu Matoru	4		
<b>7. Pasangkayu</b>		<b>29</b>		<b>12</b>
	Karya Bersama	5	Pasangkayu	7
	Ako	8	Martajaya	5
	Gunung Sari	6		
	Pakawa	10		
<b>8. Tikke Raya</b>		<b>25</b>		
	Lariang	9		
	Jengeng Raya	4		
	Tikke	4		
	Makmur Jaya	4		
	Pajalele	4		



## Lanjutan Tabel / Table Continued 2.1.2

Kecamatan Subdistrict	Desa/Village		Kelurahan/Ward	
	Nama Desa Village Name	Jumlah Dusun Total Orchard	Nama Kelurahan Ward Name	Jumlah Lingkungan Total Orchard
(1)	(2)	(3)	(4)	(5)
<b>9. Pedongga</b>		<b>22</b>		
	Martasari	9		
	Malei	4		
	Pedanda	5		
	Batu Oge	4		
<b>10. Bambalamotu</b>		<b>44</b>		<b>9</b>
	Polewali	11	Bambalamotu	9
	Pangiang	9		
	Kalola	11		
	Randomayang	8		
	Wulai	5		
<b>11. Bambaira</b>		<b>26</b>		
	Kasoloang	5		
	Kaluku Nangka	9		
	Bambaira	6		
	Tampaure	6		
<b>12. Sarjo</b>		<b>16</b>		
	Sarjo	4		
	Maponu	4		
	Letawa	4		
	Sarude	4		

Sumber/Source: Dinas Pemberdayaan Masyarakat dan Desa Kabupaten Pasangkayu/Village and Community Empowerment Office of Pasangkayu Regency

**Tabel 2.1.3 Nama-Nama Dusun/Lingkungan Menurut Desa/Kelurahan dan Kecamatan di Kabupaten Pasangkayu, 2017**  
**Name of Orchard/Circle by Village/Ward and Subdistrict in Pasangkayu Regency, 2017**

Kecamatan Subdistrict	Desa/Kelurahan Village/Ward	Nama Dusun <sup>(1)</sup> /Lingkungan <sup>(2)</sup> Orchard <sup>(1)</sup> /Circle Name <sup>(2)</sup>	
(1)	(2)	(3)	
1. Sarudu	Sarudu	- Tanamoni	- Nunu
		- Kuma	- Maranggapa
		- Labuang	- Tamalo
		- Sempo Selatan	- Monrowali
		- Sempo Utara	- Kolaka
	Patika	- Jono	- Polewali
		- Latansa	- Bulubola
	Doda	- Patika	- Tinangguli
		- Doda	- Bulu Baro
		- Bulu Tembaga	- Batu Kapuna
		- Jompi	- Talampe
		- Batu Raya	
	Kumasari	- Bulu Pindo	
		- Sidomulyo	- Wike Jaya
		- Sidomukti	- Lestari
- Gunung Sari		- Bukit Jaya	
Bulu Mario	- Harapan Jaya		
	- Tri Tunggal	- Mekar	
	- Lomanja	- Panca Wisma	
	- Panca Marga	- Lestari	
2. Dapurang	Dapurang	- Limua I	- Belawa Raya
		- Limua II	- Tawarodea
		- Belawa Rahmat	- Tabalia
		- Tagari	- Jalan Baru
		- Kampung Baru	

## Lanjutan Tabel / Table Continued 2.1.3

Kecamatan Subdistrict	Desa/Kelurahan Village/Ward	Nama Dusun <sup>(1)</sup> /Lingkungan <sup>(2)</sup> Orchard <sup>(1)</sup> /Circle Name <sup>(2)</sup>		
(1)	(2)	(3)		
...	Dapurang	Benggaulu	<ul style="list-style-type: none"> <li>- Sulili Jambu</li> <li>- Ranopakula I</li> <li>- Ranopakula II</li> <li>- Funju</li> <li>- Benggaulu Tua</li> <li>- Tamue</li> <li>- Harapan Bersama</li> </ul>	<ul style="list-style-type: none"> <li>- Burasendana</li> <li>- Maros Baru</li> <li>- Meolaan</li> <li>- Tobengi</li> <li>- Kambung Baru Pama</li> <li>- Masabo</li> <li>- Kanan Tuo</li> </ul>
		Bulu Bonggu	<ul style="list-style-type: none"> <li>- Bulu Bonggu Raya</li> <li>- Tarareko</li> <li>- Duri Bohe</li> <li>- Duri Bohe Baru</li> </ul>	<ul style="list-style-type: none"> <li>- Rontojali</li> <li>- Antai</li> <li>- Tobajo</li> <li>- Sendana</li> </ul>
		Sarasa	<ul style="list-style-type: none"> <li>- Kasalai</li> <li>- Dapurang</li> <li>- Silaja</li> </ul>	<ul style="list-style-type: none"> <li>- Anjare</li> <li>- Bayu</li> </ul>
		Tirta Buana	<ul style="list-style-type: none"> <li>- Trimoro Rukun</li> <li>- Wonomuliyo</li> </ul>	<ul style="list-style-type: none"> <li>- Mekar Sari</li> <li>- Ranopinga</li> </ul>
3.	Duripoku	Taranggi	<ul style="list-style-type: none"> <li>- Raya</li> <li>- Bambalae</li> <li>- Camba</li> </ul>	<ul style="list-style-type: none"> <li>- Lopping</li> <li>- Mamuare</li> <li>- Fukutale</li> </ul>
		Sipakainga	<ul style="list-style-type: none"> <li>- Kali Kuma</li> <li>- Kuma Indah</li> <li>- Lebba Mario</li> </ul>	<ul style="list-style-type: none"> <li>- Sukamaju</li> <li>- Papo</li> </ul>
		Saptanajaya	<ul style="list-style-type: none"> <li>- Setia Makmur</li> <li>- Semangat Baru</li> <li>- Ika Utama</li> </ul>	<ul style="list-style-type: none"> <li>- Bina Karya</li> <li>- Siap Berkembang</li> </ul>

## Lanjutan Tabel / Table Continued 2.1.3

Kecamatan <i>Subdistrict</i>		Desa/Kelurahan <i>Village/Ward</i>	Nama Dusun <sup>(1)</sup> /Lingkungan <sup>(2)</sup> <i>Orchard<sup>(1)</sup>/Circle Name<sup>(2)</sup></i>	
(1)		(2)	(3)	
...	Duripoku	Tammarunang	- Mata Allo - Nirannuang	- Mekar Sari - Gunung sari
4.	Baras	Bulu Parigi	- Masimbu - Bantayang - Duri Sangge - Lakambe	- Dodinging - Nggati Bua - Duto
		Towoni	- Towoni I - Towoni II	- Pangi - Kuma
		Kasano	- Salukaili - Salukambuno - Lambara - Sidondo - Burangge - Kareo	- Kayumampu - Majene - Kapohu - Kapaha - Waetuo - Waekame
		Balanti	- Sidomaju - Tahrai - Sungaito	- Baribi - Cendana
		Motu	- Kali Permai - Lembah Makmur - Palasari - Bukit Asri - Maha Makmur	- Bulili Raya - Karabi - Agri Baras - Bulili pabrik
		Baras	- Lingkungan Samonu - Lingkungan Pantai Batu	- Lingkungan Bambiloka - Lingkungan Bulumaya
5.	Bulu Taba	Lilimori	- Biai I - Biai II - Lestari	- Tambusu - Barubu I - Barubu II

## Lanjutan Tabel / Table Continued 2.1.3

Kecamatan Subdistrict	Desa/Kelurahan Village/Ward	Nama Dusun <sup>(1)</sup> /Lingkungan <sup>(2)</sup> Orchad <sup>(1)</sup> /Circle Name <sup>(2)</sup>
(1)	(2)	(3)
...	Bulu Taba	Karave <ul style="list-style-type: none"> <li>- Buana Mukti</li> <li>- Telaga Sari</li> <li>- Jator</li> </ul> Bukit Harapan <ul style="list-style-type: none"> <li>- Matoddopuli</li> <li>- Lembah Harapan</li> <li>- Kampung Baru</li> </ul> Kasta Buana <ul style="list-style-type: none"> <li>- Mekar Jaya</li> <li>- Mekar Sari</li> </ul> Sumber Sari <ul style="list-style-type: none"> <li>- Mekar Sari</li> </ul> Lelejae <ul style="list-style-type: none"> <li>- Melati Jaya</li> <li>- Dahlia jaya</li> </ul> Ompi <ul style="list-style-type: none"> <li>- Pangana</li> <li>- Tata</li> </ul>
6.	Lariang	Bajawali <ul style="list-style-type: none"> <li>- Kerta</li> <li>- Makmur</li> </ul> Singgani <ul style="list-style-type: none"> <li>- Lameambo</li> <li>- Beal</li> </ul> Parabu <ul style="list-style-type: none"> <li>- Lestari</li> <li>- Manunggal</li> </ul> Kenangan <ul style="list-style-type: none"> <li>- Kebun Agung</li> <li>- Suka Maju</li> </ul> Kulu <ul style="list-style-type: none"> <li>- Godang</li> <li>- Bulotao</li> </ul> Bambakoro <ul style="list-style-type: none"> <li>- Salupontu</li> <li>- Rodo</li> </ul> Batu Matoru <ul style="list-style-type: none"> <li>- Lariang</li> <li>- Pelusu</li> </ul>

## Lanjutan Tabel / Table Continued 2.1.3

Kecamatan Subdistrict	Desa/Kelurahan Village/Ward	Nama Dusun <sup>(1)</sup> /Lingkungan <sup>(2)</sup> Orchard <sup>(1)</sup> /Circle Name <sup>(2)</sup>	
(1)	(2)	(3)	
7. Pasangkayu	Pasangkayu	- Lingkungan Labuang	- Lingkungan Tanjung Babia
		- Lingkungan Kampung Tengah	- Lingkungan Salunggadue
		- Lingkungan Tinapu	- Lingkungan Salubulu
		- Lingkungan Tanjung Harapan	
	Martajaya	- Lingkungan Taman Indah	- Lingkungan Bukit Sari
		- Lingkungan Lumbang Merta	- Lingkungan Mertayasa
		- Lingkungan Mekar Indah	
	Karya Bersama	- Tura	- Marambeau
		- Sulu	- Sinar Wajo
		- Palapi Tenggo	
	Ako	- Morobio	- Missulu
		- Peburo	- Tobengo
		- Taranja	- Saloaya
		- Panebunggu	- Bululanga
	Gunung Sari	- Bambamoe	- Bangun Sari
		- Petunggu	- Batu Riti
		- Saloraya	- Bambaraba
	Pakawa	- Moi Hijra	- Lala
		- Tangga-Tangga	- Putih Mata
		- Bamba Apu	- Siwata
		- Kumu	- Watuike
		- Salu Apu	- Waisuba
8. Tikke Raya	Lariang	- Marisa	- Kalindu
		- Kalukumbeo	- Samaturue
		- Bukit Harapan	- Siparappe
		- Kurondo	- Cahaya Siparappe
		- Kalping	

## Lanjutan Tabel / Table Continued 2.1.3

Kecamatan Subdistrict	Desa/Kelurahan Village/Ward	Nama Dusun <sup>(1)</sup> /Lingkungan <sup>(2)</sup> Orchard <sup>(1)</sup> /Circle Name <sup>(2)</sup>		
(1)	(2)	(3)		
...	Tikke Raya	Jengeng Raya	- Lembah Harapan - Salubalo	- Kalimas - Muhajir
		Tikke	- Muara - Petilo	- Jono - Mekar
		Makmur Jaya	- Maradde - Karya Makmur	- Bumi Jaya - Letawa
		Pajalele	- Maju Jaya - Masennang	- Marennu - Sumber Sawit
9.	Pedongga	Martasari	- Mekarsari - Martasari - Nakula - Sindu - kabuyu	- Sipatuo - Wayambo Jaya - Sambolo - Bayu
		Malei	- Kusuma Negara - Polemaju	- Sumberrejo - Parahyangan
		Pedanda	- Sidorejo - Sidomulyo - Kampung Baru	- Sidodadi - Sukamaju
		Batu Oge	- Baturapa - Pesisir	- Bulu Jengeng - Mekar
10.	Bambalamotu	Bambalamotu	- Lingkungan Bambalamotu - Lingkungan Karobe - Lingkungan Sikente - Lingkungan Waecella - Lingkungan Baliri	- Lingkungan Polemaju - Lingkungan Sawi - Lingkungan Purna Praja - Lingkungan Wirabuana

## Lanjutan Tabel / Table Continued 2.1.3

Kecamatan Subdistrict	Desa/Kelurahan Village/Ward	Nama Dusun <sup>(1)</sup> /Lingkungan <sup>(2)</sup> Orchard <sup>(1)</sup> /Circle Name <sup>(2)</sup>
(1)	(2)	(3)
...	Bambalamotu	Polewali <ul style="list-style-type: none"> <li>- Kayumaloa</li> <li>- Mulyosari</li> <li>- Kampung Baru</li> <li>- Hikma</li> <li>- Pakela</li> <li>- Bukit Panjang</li> <li>- Duria Biro</li> <li>- Kalibamba</li> <li>- Lalumpang</li> <li>- Poenje</li> <li>- Sarimaju</li> </ul>
	Pangiang	<ul style="list-style-type: none"> <li>- Babana</li> <li>- Salule</li> <li>- Kampung Tengah</li> <li>- Batu Kasoro</li> <li>- parede</li> <li>- Boya</li> <li>- Salumoni</li> <li>- Sampododa</li> <li>- Ujung Baru</li> </ul>
	Kalola	<ul style="list-style-type: none"> <li>- Kalola</li> <li>- Tosande</li> <li>- Duria Sulapa</li> <li>- Kapani</li> <li>- Kampung Baru</li> <li>- Banua-Banua</li> <li>- Tabelauro</li> <li>- Purnama Baru</li> <li>- Kampung Padang</li> <li>- Sipeta</li> <li>- Bendungan</li> </ul>
	Randomayang	<ul style="list-style-type: none"> <li>- Randomayang I</li> <li>- Matua Jaya</li> <li>- Randomayang II</li> <li>- Ukum Poburo</li> <li>- Salunggaluku I</li> <li>- Kampung Baru</li> <li>- Salunggaluku II</li> <li>- Batio</li> </ul>
	Wulai	<ul style="list-style-type: none"> <li>- Ujung Baru</li> <li>- Wulai I</li> <li>- Watu Bete</li> <li>- Saluwu</li> <li>- Sinjanga</li> </ul>
11.	Bambaira	Kasoloang <ul style="list-style-type: none"> <li>- Kasoloang</li> <li>- Bantalaka</li> <li>- Torenda</li> <li>- Pebondo I</li> <li>- Binoli</li> </ul>



## Lanjutan Tabel / Table Continued 2.1.3

Kecamatan <i>Subdistrict</i>		Desa/Kelurahan <i>Village/Ward</i>	Nama Dusun <sup>(1)</sup> /Lingkungan <sup>(2)</sup> <i>Orchard<sup>(1)</sup>/Circle Name<sup>(2)</sup></i>	
(1)		(2)	(3)	
...	Bambaira	Kaluku Nangka	- Pebondo II - Harapan Baru - Benteng - Kalukunangka I - Tangnga-Tangnga	- Pelontu - Bambatunu - Kalukunangka II - Ujung Baru
		Bambaira	- Bambaira - Tanjung Ira - Taba	- Todang Jaya - Baruga Baru - Sibala
		Tampaure	- Saluwira - Bambarano - Kalendapu	- Leli - Pantai - Tampaure Poros
12.	Sarjo	Sarjo	- Urubania - Tangnga-Tangnga	- Balabonda - Sendana
		Maponu	- Kumboli - Baliri	- Povala - Simajo
		Letawa	- Timonto - Takumpisi	- Pambua - Harapan
		Sarude	- Rojo - Kampung Baru	- Lanta - Pangale

Sumber/Source: <sup>1)</sup> Dinas Pemberdayaan Masyarakat dan Desa Kabupaten Pasangkayu/*Village and Community Empowerment Office of Pasangkayu Regency*

<sup>2)</sup> Bagian Administrasi Pemerintahan Umum Kabupaten Pasangkayu/*Section of Public Administration and Governance of Pasangkayu Regency*

**Tabel 2.1.4 Jumlah Bantuan Keuangan Menurut Kecamatan dan Sumbernya di Kabupaten Pasangkayu (Ribu Rupiah), 2017**  
**Table Number of Financial Aids by Subdistrict and Source in Pasangkayu Regency (Thousand Rupiahs), 2017**

Kecamatan Subdistrict	Sumber Bantuan/Aid Source		Jumlah Total
	APBN	APBD	
(1)	(2)	(3)	(4)
1. Sarudu	4 114 403	1 435 000	5 549 403
2. Dapurang	4 193 769	1 440 295	5 634 064
3. Duripoku	3 142 495	1 004 626	4 147 121
4. Baras	4 119 909	1 411 999	5 531 908
5. Bulu Taba	5 569 010	1 709 666	7 278 676
6. Lariang	5 570 004	1 633 229	7 203 233
7. Pasangkayu	3 330 041	1 134 173	4 464 214
8. Tikke Raya	4 178 469	1 350 880	5 529 349
9. Pedongga	3 215 782	1 011 807	4 227 589
10. Bambalamotu	4 512 086	1 487 370	5 999 456
11. Bambaira	3 333 096	1 085 810	4 418 906
12. Sarjo	3 217 011	935 945	4 152 956
<b>Kab. Pasangkayu Pasangkayu Regency</b>	<b>48 496 075</b>	<b>15 640 800</b>	<b>64 136 875</b>

Sumber/Source: Dinas Pemberdayaan Masyarakat dan Desa Kabupaten Pasangkayu/Village and Community Empowerment Office of Pasangkayu Regency

## 2.2 DEWAN PERWAKILAN RAKYAT DAERAH/ *THE REGIONAL HOUSE OF REPRESENTATIVE*

**Tabel 2.2.1 Jumlah Anggota Dewan Perwakilan Rakyat Daerah Menurut Partai Politik dan Jenis Kelamin di Kabupaten Pasangkayu, 2017**  
***Total Members of The Regional House of Representatives by Political Parties and Sex in Pasangkayu Regency, 2017***

	Partai Politik <i>Political Parties</i>	Jenis Kelamin/Sex		
		Laki-Laki <i>Male</i>	Perempuan <i>Female</i>	Jumlah <i>Total</i>
	(1)	(2)	(3)	(4)
1.	PDIP	4	1	5
2.	Partai Golkar	5	-	5
3.	Partai Demokrat	5	-	5
4.	Partai Amanat Nasional	2	1	3
5.	Partai Gerindra	3	-	3
6.	Partai Hanura	3	-	3
7.	Partai Nasdem	1	1	2
8.	Partai Persatuan Indonesia	2	-	2
9.	Partai Keadilan Sejahtera	1	-	1
10.	Partai Kebangkitan Bangsa	1	-	1
	<b>Jumlah/Total</b>	<b>27</b>	<b>3</b>	<b>30</b>

Sumber/Source: Sekretariat DPRD Kabupaten Pasangkayu/*The Regional House of Representatives Office of Pasangkayu Regency*

**Tabel 2.2.2 Jumlah Anggota Dewan Perwakilan Rakyat Daerah Menurut Partai Politik dan Pendidikan Terakhir di Kabupaten Pasangkayu, 2017**  
**Total Members of The Regional House of Representatives by Political Parties and Education in Pasangkayu Regency, 2017**

Partai Politik <i>Political Parties</i>	Pendidikan/ <i>Education</i>				Jumlah <i>Total</i>
	SMA <i>Senior High School</i>	Diploma <i>Diploma</i>	Sarjana <i>Bachelor</i>	Magister <i>Master</i>	
(1)	(2)	(3)	(4)	(5)	(6)
1. PDIP	2	-	3	-	5
2. Partai Golkar	3	-	1	1	5
3. Partai Demokrat	3	-	1	1	5
4. Partai Amanat Nasional	2	-	-	1	3
5. Partai Gerindra	2	-	1	-	3
6. Partai Hanura	2	-	-	1	3
7. Partai Nasdem	1	-	-	-	1
8. Partai Persatuan Pembangunan	2	-	1	-	3
9. Partai Keadilan Sejahtera	1	-	-	-	1
10. Partai Kebangkitan Bangsa	1	-	-	-	1
<b>Jumlah/Total</b>	<b>19</b>	<b>0</b>	<b>7</b>	<b>4</b>	<b>30</b>

Sumber/*Source*: Sekretariat DPRD Kabupaten Pasangkayu/*The Regional House of Representatives Office of Pasangkayu Regency*

**Tabel 2.2.3 Jumlah Anggota Dewan Perwakilan Rakyat Daerah Menurut Komisi dan Jenis Kelamin di Kabupaten Pasangkayu, 2017**  
**Total Members of The Regional House of Representatives by Committion and Sex in Pasangkayu Regency, 2017**

Komisi <i>Committion</i>	Jenis Kelamin/ <i>Sex</i>		
	Laki-Laki <i>Male</i>	Perempuan <i>Female</i>	Jumlah <i>Total</i>
(1)	(2)	(3)	(4)
1. Pimpinan	3	-	3
2. Komisi I	8	1	9
3. Komisi II	8	1	9
4. Komisi III	8	1	9
<b>Jumlah/<i>Total</i></b>	<b>27</b>	<b>3</b>	<b>30</b>

Sumber/*Source*: Sekretariat DPRD Kabupaten Pasangkayu/*The Regional House of Representatives Office of Pasangkayu Regency*

**Tabel 2.2.4** Jumlah Anggota Dewan Perwakilan Rakyat Daerah Menurut Komisi dan Pendidikan Terakhir di Kabupaten Pasangkayu, 2017

*Total Members of The Regional House of Representatives by Commissions and Education in Pasangkayu Regency, 2017*

Komisi <i>Commission</i>	Pendidikan/ <i>Education</i>				Jumlah <i>Total</i>
	SMA <i>Senior High School</i>	Diploma <i>Diploma</i>	Sarjana <i>Bachelor</i>	Magister <i>Master</i>	
(1)	(2)	(3)	(4)	(5)	(6)
1. Pimpinan	-	-	2	1	3
2. Komisi I	7	-	1	1	9
3. Komisi II	7	-	1	1	9
4. Komisi III	5	-	3	1	9
<b>Jumlah/Total</b>	<b>19</b>	<b>0</b>	<b>7</b>	<b>4</b>	<b>30</b>

Sumber/*Source*: Sekretariat DPRD Kabupaten Pasangkayu/*The Regional House of Representatives Office of Pasangkayu Regency*

**Tabel 2.2.5 Jumlah Anggota Dewan Perwakilan Rakyat Daerah Menurut Pendidikan dan Jenis Kelamin di Kabupaten Pasangkayu, 2017**

*Total Members of The Regional House of Representatives by Education and Sex in Pasangkayu Regency, 2017*

Pendidikan <i>Education</i>	Jenis Kelamin/Sex		Jumlah <i>Total</i>
	Laki-Laki <i>Male</i>	Perempuan <i>Female</i>	
(1)	(2)	(3)	(4)
1. SD	-	-	0
2. SMP	-	-	0
3. SMA	17	2	19
4. AKADEMI	-	-	0
5. S1/DIV	6	1	7
6. S2	4	-	4
7. S3	-	-	0
<b>Jumlah/Total</b>	<b>27</b>	<b>3</b>	<b>30</b>

Sumber/Source: Sekretariat DPRD Kabupaten Pasangkayu/The Regional House of Representatives Office of Pasangkayu Regency

**Tabel 2.2.6 Jumlah Anggota Dewan Perwakilan Rakyat Daerah Menurut Fraksi dan Jenis Kelamin di Kabupaten Pasangkayu, 2017**  
**Total Member of The Regional House of Representatives by Fraction and Sex in Pasangkayu Regency, 2017**

Fraksi <i>Fraction</i>	Jenis Kelamin/ <i>Sex</i>		Jumlah <i>Total</i>
	Laki-Laki <i>Male</i>	Perempuan <i>Female</i>	
(1)	(2)	(3)	(4)
1. Fraksi PDI-Perjuangan	5	2	7
2. Fraksi Karya Pembangunan	8	-	8
3. Fraksi Partai Demokrat	5	-	5
4. Fraksi Amanat Reformasi	2	1	3
5. Fraksi Gerakan Indonesia Raya	3	-	3
6. Fraksi Hanura	4	-	4
<b>Jumlah/<i>Total</i></b>	<b>27</b>	<b>3</b>	<b>30</b>

Sumber/*Source*: Sekretariat DPRD Kabupaten Pasangkayu/*The Regional House of Representatives Office of Pasangkayu Regency*



**Tabel 2.2.7 Jumlah Kegiatan DPRD Tk. 2 Pasangkayu Dalam Sidang Rapat Pleno, Komisi Panitia Anggaran, Panitia Khusus, Panitia Musyawarah Fraksi-Fraksi, dan Pertemuan Dirinci per Bulan, 2017**  
***Number of Activity of Region Parlement of Pasangkayu in Plenary Meeting Conference, Commission of Budget Committee, Special Committee, Deliberation Factions Committee, and Meeting Detailed by Month, 2017***

Bulan Month	Sidang/Rapat Session/Meeting			
	Paripurna Plenary	Paripurna Istimewa Special Plenary	Badan Anggaran Budget Committee	Komisi Commission
(1)	(2)	(3)	(4)	(5)
Januari/January	1	-	-	2
Februari/February	-	-	-	-
Maret/March	3	-	-	3
April/April	3	1	-	1
Mei/May	1	-	-	12
Juni/June	2	-	-	-
Juli/July	2	-	-	1
Agustus/August	3	-	-	1
September/September	1	-	6	-
Oktober/October	1	-	7	-
November/November	5	-	5	14
Desember/December	4	-	1	12
<b>2017</b>	<b>26</b>	<b>1</b>	<b>19</b>	<b>46</b>

Lanjutan Tabel / Table Continued 2.2.7

Bulan Month	Sidang/Rapat Session/Meeting			Jumlah Total
	Rapat Dengar Pendapat Hearings	Badan Musyawarah Conference Committee	Pansus Special Committee	
(1)	(6)	(7)	(8)	(9)
Januari/January	1	1	-	5
Februari/February	1	-	-	1
Maret/March	1	1	-	8
April/April	2	-	4	11
Mei/May	2	1	-	16
Juni/June	1	-	1	4
Juli/July	7	1	6	17
Agustus/August	8	1	-	13
September/September	3	1	-	11
Oktober/October	1	1	-	10
November/November	1	2	-	27
Desember/December	2	2	-	21
<b>2017</b>	<b>30</b>	<b>11</b>	<b>11</b>	<b>144</b>

Sumber/Source: Sekretariat DPRD Kabupaten Pasangkayu/The Regional House of Representatives Office of Pasangkayu Regency

**Tabel 2.2.8 Jumlah Keputusan Dewan Perwakilan Rakyat Daerah Kabupaten Pasangkayu, 2016-2017**  
**Number of Decisions of The Regional House of Representatives of Pasangkayu Regency, 2016-2017**

Keputusan Decision	Tahun/Year	
	2016	2017
(1)	(2)	(3)
1. Keputusan DPRD	15	15
2. Keputusan Pimpinan DPRD	2	2
3. Lainnya	-	-
<b>Jumlah/Total</b>	<b>17</b>	<b>17</b>

Sumber/Source: Sekretariat DPRD Kabupaten Pasangkayu/The Regional House of Representatives Office of Pasangkayu Regency

## 2.3 PEGAWAI NEGERI SIPIL/*CIVIL SERVANTS*

**Tabel 2.3.1** Jumlah Pegawai Negeri Sipil Menurut Dinas/Instansi Pemerintah dan Jenis Kelamin di Lingkup Pemerintah Kabupaten Pasangkayu, 2017  
*Number of Civil Servants by Institution/Office and Sex in Pasangkayu Regency Government, 2017*

Dinas/Instansi Pemerintahan <i>Institution/Office</i>	Jenis Kelamin/Sex		Jumlah <i>Total</i>
	Laki-Laki <i>Male</i>	Perempuan <i>Female</i>	
(1)	(2)	(3)	(4)
<b>Badan</b>	<b>129</b>	<b>92</b>	<b>221</b>
1. Badan Kepegawaian, Pendidikan, dan Pelatihan	20	17	37
2. Badan Kesatuan Bangsa dan Politik	18	13	31
3. Badan Penanggulangan Bencana Daerah	23	8	31
4. Badan Pengelolaan Keuangan dan Aset Daerah	20	21	41
5. Badan Perencanaan Pembangunan Daerah, Penelitian dan Pengembangan	10	13	23
6. Badan Pendapatan Daerah	38	20	58
<b>Dinas</b>	<b>496</b>	<b>357</b>	<b>853</b>
7. Dinas Ketahanan Pangan	33	16	49
8. Dinas Pemberdayaan Masyarakat dan Desa	30	14	44
9. Dinas Pengendalian Penduduk dan Keluarga Berencana, Pemberdayaan Perempuan dan Perlindungan Anak	11	19	30

## Lanjutan Tabel / Table Continued 2.3.1

	Dinas/Instansi Pemerintahan <i>Institution/Office</i>	Jenis Kelamin/Sex		Jumlah <i>Total</i>
		Laki-Laki <i>Male</i>	Perempuan <i>Female</i>	
	(1)	(2)	(3)	(4)
10.	Dinas Penanaman Modal dan Pelayanan Terpadu Satu Pintu (PTSP)	14	14	28
11.	Dinas Kesehatan	26	30	56
12.	Dinas Pendidikan, Pemuda, dan Olahraga	44	43	87
13.	Dinas Kelautan dan Perikanan	28	10	38
14.	Dinas Kependudukan dan Pencatatan Sipil	20	18	38
15.	Dinas Perpustakaan dan Arsip Daerah	13	24	37
16.	Dinas Koperasi, UKM, dan Perdagangan	15	25	40
17.	Dinas Kebudayaan dan Pariwisata	16	18	34
18.	Dinas Pekerjaan Umum dan Penataan Ruang	59	17	76
19.	Dinas Lingkungan Hidup	18	12	30
20.	Dinas Komunikasi, Informatika, Persandian, dan Statistik	23	14	37
21.	Dinas Perhubungan	35	4	39
22.	Dinas Tenaga Kerja, Perindustrian, dan Transmigrasi	27	17	44
23.	Dinas Pertanian	44	30	74

## Lanjutan Tabel / Table Continued 2.3.1

	Dinas/Instansi Pemerintahan <i>Institution/Office</i>	Jenis Kelamin/Sex		Jumlah <i>Total</i>
		Laki-Laki <i>Male</i>	Perempuan <i>Female</i>	
	(1)	(2)	(3)	(4)
24.	Dinas Perumahan Rakyat, Kawasan Pemukiman, dan Pertanahan	19	9	28
25.	Dinas Sosial	21	23	44
	<b>Inspektorat</b>	<b>23</b>	<b>11</b>	<b>34</b>
	<b>Kantor</b>	<b>254</b>	<b>155</b>	<b>409</b>
26.	Kantor Kecamatan Bambaira	8	9	17
27.	Kantor Kecamatan Bambalamotu	17	9	26
28.	Kantor Kecamatan Baras	11	12	23
29.	Kantor Kecamatan Bulu Taba	14	10	24
30.	Kantor Kecamatan Dapurang	10	7	17
31.	Kantor Kecamatan Duripoku	14	6	20
32.	Kantor Kecamatan Lariang	18	4	22
33.	Kantor Kecamatan Pasangkayu	14	22	36
34.	Kantor Kecamatan Pedongga	10	11	21
35.	Kantor Kecamatan Sarjo	10	7	17

## Lanjutan Tabel / Table Continued 2.3.1

	Dinas/Instansi Pemerintahan <i>Institution/Office</i>	Jenis Kelamin/Sex		Jumlah <i>Total</i>
		Laki-Laki <i>Male</i>	Perempuan <i>Female</i>	
	(1)	(2)	(3)	(4)
36.	Kantor Kecamatan Sarudu	24	16	40
37.	Kantor Kecamatan Tikke Raya	12	6	18
38.	Kantor Kelurahan Bambalamotu	8	6	14
39.	Kantor Kelurahan Baras	7	7	14
40.	Kantor Kelurahan Martajaya	11	6	17
41.	Kantor Kelurahan Pasangkayu	4	8	12
42.	Satuan Polisi Pamong Praja dan Pemadam Kebakaran	62	9	71
	<b>Rumah Sakit Umum Daerah (RSUD)</b>	<b>22</b>	<b>85</b>	<b>107</b>
	<b>Sekolah</b>	<b>504</b>	<b>713</b>	<b>1 217</b>
43.	Madrasah Ibtidaiyah (MI)	1	7	8
44.	Madrasah Tsanawiyah (MTs)	5	6	11
45.	Sekolah Dasar (SD)	336	459	795
46.	Sekolah Luar Biasa (SLB)	1	4	5
47.	Sekolah Menengah Pertama (SMP)	161	199	360

Lanjutan Tabel / Table Continued 2.3.1

Dinas/Instansi Pemerintahan <i>Institution/Office</i>	Jenis Kelamin/Sex		Jumlah <i>Total</i>
	Laki-Laki <i>Male</i>	Perempuan <i>Female</i>	
(1)	(2)	(3)	(4)
48. Taman Kanak-kanak (TK)	-	38	38
<b>Sekretariat</b>	<b>138</b>	<b>83</b>	<b>221</b>
49. Sekretariat Daerah	105	59	164
50. Sekretariat DPRD	32	24	56
51. Sekretariat KPU	1	-	1
<b>Sekretaris Desa</b>	<b>21</b>	<b>1</b>	<b>22</b>
<b>Unit Pelaksana Teknis Daerah (UPTD)</b>	<b>100</b>	<b>317</b>	<b>417</b>
52. UPTD Kesehatan	59	270	329
53. UPTD DP2KBP3A	11	12	23
54. UPTD Pendidikan	21	25	46
55. UPTD BKP3	9	10	19
<b>Jumlah/Total</b>	<b>1 687</b>	<b>1 814</b>	<b>3 501</b>

Sumber/Source: Badan Kepegawaian, Pendidikan, dan Pelatihan Daerah Kabupaten Pasangkayu/Personnel and Regional Training Agency of Pasangkayu Regency



**Tabel 2.3.2 Jumlah Pegawai Negeri Sipil Menurut Pendidikan Terakhir dan Jenis Kelamin di Kabupaten Pasangkayu, 2017**  
**Number of Civil Servants by Educational Attainment and Sex in Pasangkayu Regency, 2017**

Pendidikan Terakhir <i>Educational Attainment</i>	Jenis Kelamin/Sex		Jumlah <i>Total</i>	
	Laki-Laki <i>Male</i>	Perempuan <i>Female</i>		
(1)	(2)	(3)	(4)	
Sampai dengan SD <i>Up to Primary School</i>	1	-	1	
SMP/Sederajat <i>General/Vocational Junior High School</i>	52	52	104	
SMA/Sederajat <i>General/Vocational Senior High School</i>	575	481	1 056	
Diploma I <i>Diploma I</i>	1	5	6	
Diploma II <i>Diploma II</i>	63	135	198	
Diploma III <i>Diploma III</i>	82	277	359	
S1/Sarjana <i>Bachelor Degree</i>	842	833	1 675	
S2/Master <i>Master Degree</i>	71	31	102	
<b>Jumlah/Total</b>	<b>2017</b>	<b>1 687</b>	<b>1 814</b>	<b>3 501</b>
	2016	1 933	1 977	3 910

Sumber/Source: Badan Kepegawaian, Pendidikan, dan Pelatihan Daerah Kabupaten Pasangkayu/Personnel and Regional Training Agency of Pasangkayu Regency

**Tabel 2.3.3 Jumlah Pegawai Negeri Sipil Menurut Dinas/Instansi Pemerintah dan Pendidikan Terakhir di Lingkup Pemerintah Kabupaten Pasangkayu, 2017**  
***Number of Civil Servants by Institution/Office and Educational Attainment in the Scope of Pasangkayu Regency Government, 2017***

Dinas/Instansi Pemerintahan <i>Institution/Office</i>	Pendidikan Terakhir/ <i>Educational Attainment</i>							
	SD	SMP	SMA	D I	D II	D III	S1	S2
(1)	(2)	(3)	(4)	(5)	(6)	(7)	(8)	(9)
<b>Badan</b>	<b>0</b>	<b>7</b>	<b>77</b>	<b>0</b>	<b>2</b>	<b>13</b>	<b>108</b>	<b>14</b>
1. Badan Kepegawaian, Pendidikan, dan Pelatihan	-	1	8	-	-	3	23	2
2. Badan Kesatuan Bangsa dan Politik	-	2	18	-	1	-	9	1
3. Badan Penanggulangan Bencana Daerah	-	1	9	-	-	1	19	1
4. Badan Pengelolaan Keuangan dan Aset Daerah	-	1	13	-	1	5	18	3
5. Badan Perencanaan Pembangunan Daerah, Penelitian dan Pengembangan	-	-	3	-	-	-	16	4
6. Badan Pendapatan Daerah	-	2	26	-	-	4	23	3
<b>Dinas</b>	<b>0</b>	<b>28</b>	<b>268</b>	<b>1</b>	<b>6</b>	<b>36</b>	<b>469</b>	<b>45</b>
7. Dinas Ketahanan Pangan	-	-	25	-	-	1	16	7
8. Dinas Pemberdayaan Masyarakat dan Desa	-	1	16	-	1	-	24	2
9. Dinas Pengendalian Penduduk dan Keluarga Berencana, Pemberdayaan Perempuan dan Perlindungan Anak	-	-	7	-	-	1	21	1

## Lanjutan Tabel / Table Continued 2.3.3

	Dinas/Instansi Pemerintahan <i>Institution/Office</i>	Pendidikan Terakhir/ <i>Educational Attainment</i>							
		SD	SMP	SMA	D I	D II	D III	S1	S2
		(1)	(2)	(3)	(4)	(5)	(6)	(7)	(8)
10.	Dinas Penanaman Modal dan Pelayanan Terpadu Satu Pintu (PTSP)	-	-	8	-	-	1	18	1
11.	Dinas Kesehatan	-	1	10	1	-	8	34	2
12.	Dinas Pendidikan, Pemuda, dan Olahraga	-	5	32	-	1	3	41	5
13.	Dinas Kelautan dan Perikanan	-	1	5	-	-	4	24	4
14.	Dinas Kependudukan dan Pencatatan Sipil	-	3	13	-	1	-	19	2
15.	Dinas Perpustakaan dan Arsip Daerah	-	1	12	-	1	1	20	2
16.	Dinas Koperasi, UKM, dan Perdagangan	-	-	19	-	-	1	18	2
17.	Dinas Kebudayaan dan Pariwisata	-	-	9	-	1	2	21	1
18.	Dinas Pekerjaan Umum dan Penataan Ruang	-	4	29	-	-	1	39	3
19.	Dinas Lingkungan Hidup	-	-	10	-	-	1	18	1
20.	Dinas Komunikasi, Informatika, Persandian, dan Statistik	-	3	13	-	-	2	17	2
21.	Dinas Perhubungan	-	3	10	-	1	4	21	-
22.	Dinas Tenaga Kerja, Perindustrian, dan Transmigrasi	-	1	14	-	-	1	25	3
23.	Dinas Pertanian	-	2	19	-	-	1	47	5

## Lanjutan Tabel / Table Continued 2.3.3

Dinas/Instansi Pemerintahan <i>Institution/Office</i>		Pendidikan Terakhir/ <i>Educational Attainment</i>							
		SD	SMP	SMA	D I	D II	D III	S1	S2
(1)		(2)	(3)	(4)	(5)	(6)	(7)	(8)	(9)
24.	Dinas Perumahan Rakyat, Kawasan Pemukiman, dan Pertanahan	-	-	7	-	-	2	18	1
25.	Dinas Sosial	-	3	10	-	-	2	28	1
<b>Inspektorat</b>		-	<b>1</b>	<b>5</b>	-	-	<b>2</b>	<b>24</b>	<b>2</b>
<b>Kantor</b>		<b>1</b>	<b>22</b>	<b>231</b>	<b>0</b>	<b>1</b>	<b>9</b>	<b>139</b>	<b>6</b>
26.	Kantor Kecamatan Bambaيرا	-	-	10	-	-	-	7	-
27.	Kantor Kecamatan Bambalamotu	1	3	12	-	1	-	9	-
28.	Kantor Kecamatan Baras	-	1	13	-	-	-	9	-
29.	Kantor Kecamatan Bulu Taba	-	1	10	-	-	5	6	2
30.	Kantor Kecamatan Dapurang	-	-	11	-	-	-	6	-
31.	Kantor Kecamatan Duripoku	-	2	11	-	-	-	7	-
32.	Kantor Kecamatan Lariang	-	-	10	-	-	1	11	-
33.	Kantor Kecamatan Pasangkayu	-	3	27	-	-	-	6	-
34.	Kantor Kecamatan Pedongga	-	1	7	-	-	-	13	-
35.	Kantor Kecamatan Sarjo	-	1	6	-	-	1	9	-

## Lanjutan Tabel / Table Continued 2.3.3

Dinas/Instansi Pemerintahan Institution/Office		Pendidikan Terakhir/Educational Attainment							
		SD	SMP	SMA	D I	D II	D III	S1	S2
(1)		(2)	(3)	(4)	(5)	(6)	(7)	(8)	(9)
36.	Kantor Kecamatan Sarudu	-	1	26	-	-	-	11	2
37.	Kantor Kecamatan Tikke Raya	-	1	8	-	-	-	8	1
38.	Kantor Kelurahan Bambalamotu	-	2	9	-	-	-	3	-
39.	Kantor Kelurahan Baras	-	-	10	-	-	-	4	-
40.	Kantor Kelurahan Martajaya	-	-	7	-	-	1	9	-
41.	Kantor Kelurahan Pasangkayu	-	-	7	-	-	-	5	-
42.	Satuan Polisi Pamong Praja dan Pemadam Kebakaran	-	6	47	-	-	1	16	1
	<b>Rumah Sakit Umum Daerah (RSUD)</b>	-	-	15	-	1	54	34	3
	<b>Sekolah</b>	0	26	282	1	185	14	701	8
43.	Madrasah Ibtidaiyah (MI)	-	-	-	-	2	-	6	-
44.	Madrasah Tsanawiyah (MTs)	-	1	-	-	-	-	8	2
45.	Sekolah Dasar (SD)	-	12	208	-	168	1	404	2
46.	Sekolah Luar Biasa (SLB)	-	-	2	-	-	-	3	-
47.	Sekolah Menengah Pertama (SMP)	-	13	58	1	4	13	267	4

## Lanjutan Tabel / Table Continued 2.3.3

	Dinas/Instansi Pemerintahan <i>Institution/Office</i>	Pendidikan Terakhir/ <i>Educational Attainment</i>								
		SD	SMP	SMA	D I	D II	D III	S1	S2	
		(1)	(2)	(3)	(4)	(5)	(6)	(7)	(8)	(9)
48.	Taman Kanak-kanak (TK)	-	-	14	-	11	-	13	-	
	<b>Sekretariat</b>	<b>0</b>	<b>11</b>	<b>82</b>	<b>1</b>	<b>1</b>	<b>8</b>	<b>105</b>	<b>13</b>	
49.	Sekretariat Daerah	-	6	61	-	1	5	78	13	
50.	Sekretariat DPRD	-	5	21	1	-	3	26	-	
51.	Sekretariat KPU	-	-	-	-	-	-	1	-	
	<b>Sekretaris Desa</b>	<b>-</b>	<b>4</b>	<b>15</b>	<b>-</b>	<b>-</b>	<b>-</b>	<b>3</b>	<b>-</b>	
	<b>Unit Pelaksana Teknis Daerah (UPTD)</b>	<b>0</b>	<b>5</b>	<b>81</b>	<b>3</b>	<b>2</b>	<b>223</b>	<b>92</b>	<b>11</b>	
52.	UPTD Kesehatan	-	2	36	2	-	221	57	11	
53.	UPTD DP2KBP3A	-	1	8	1	1	2	10	-	
54.	UPTD Pendidikan	-	2	34	-	1	-	9	-	
55.	UPTD BKP3	-	-	3	-	-	-	16	-	
	<b>Jumlah/Total</b>	<b>2017</b>	<b>1</b>	<b>104</b>	<b>1 056</b>	<b>6</b>	<b>198</b>	<b>359</b>	<b>1 675</b>	<b>102</b>
		2016	2	106	1 213	5	231	313	1 960	80

Sumber/Source: Badan Kepegawaian, Pendidikan, dan Pelatihan Daerah Kabupaten Pasangkayu/Personnel and Regional Training Agency of Pasangkayu Regency

**Tabel 2.3.4 Jumlah Pegawai Negeri Sipil Menurut Golongan  
Kepangkatan dan Jenis Kelamin di Lingkup Pemerintah  
Kabupaten Pasangkayu, 2017**  
*Number of Civil Servants by Hierarchy and Sex in the Scope  
of Pasangkayu Regency Government, 2017*

Golongan Kepangkatan <i>Hierarchy</i>	Jenis Kelamin/Sex		Jumlah <i>Total</i>
	Laki-Laki <i>Male</i>	Perempuan <i>Female</i>	
(1)	(2)	(3)	(4)
I/A (Juru Muda)	-	-	0
I/B (Juru Muda Tingkat I)	-	-	0
I/C (Juru)	12	18	30
I/D (Juru Tingkat I)	14	3	17
<b>Golongan I/Range I</b>	<b>26</b>	<b>21</b>	<b>47</b>
II/A (Pengatur Muda)	170	157	327
II/B (Pengatur Muda Tingkat I)	219	170	389
II/C (Pengatur)	116	177	293
II/D (Pengatur Tingkat I)	38	69	107
<b>Golongan II/Range II</b>	<b>543</b>	<b>573</b>	<b>1 116</b>
III/A (Penata Muda)	273	341	614
III/B (Penata Muda Tingkat I)	244	324	568
III/C (Penata)	215	274	489
III/D (Penata Tingkat I)	177	156	333
<b>Golongan III/Range III</b>	<b>909</b>	<b>1 095</b>	<b>2 004</b>
IV/A (Pembina)	124	92	216
IV/B (Pembina Tingkat I)	61	31	92
IV/C (Pembina Utama Muda)	23	2	25
IV/D (Pembina Utama Madya)	1	-	1
IV/E (Pembina Utama)	-	-	0
<b>Golongan IV/Range IV</b>	<b>209</b>	<b>125</b>	<b>334</b>
<b>Jumlah/Total</b>	<b>2017</b>	<b>1 687</b>	<b>1 814</b>
	2016	1 933	1 977
			3 910

Sumber/Source: Badan Kepegawaian, Pendidikan, dan Pelatihan Daerah Kabupaten Pasangkayu/Personnel and Regional Training Agency of Pasangkayu Regency

**Tabel 2.3.5 Jumlah Pegawai Negeri Sipil Menurut Dinas/Instansi Pemerintah dan Golongan Kepangkatan di Lingkup Pemerintah Kabupaten Pasangkayu, 2017**  
**Number of Civil Servants by Institution/Office and Hierarchy in Pasangkayu Regency Government, 2017**

Dinas/Instansi Pemerintahan <i>Institution/Office</i>	Golongan Kepangkatan/ <i>Hierarchy</i>			
	I	II	III	IV
(1)	(2)	(3)	(4)	(5)
<b>Badan</b>	<b>3</b>	<b>83</b>	<b>112</b>	<b>23</b>
1. Badan Kepegawaian, Pendidikan, dan Pelatihan	1	9	26	1
2. Badan Kesatuan Bangsa dan Politik	-	19	6	6
3. Badan Penanggulangan Bencana Daerah	1	8	16	6
4. Badan Pengelolaan Keuangan dan Aset Daerah	-	16	21	4
5. Badan Perencanaan Pembangunan Daerah, Penelitian dan Pengembangan	-	3	17	3
6. Badan Pendapatan Daerah	1	28	26	3
<b>Dinas</b>	<b>11</b>	<b>296</b>	<b>466</b>	<b>80</b>
7. Dinas Ketahanan Pangan	-	26	19	4
8. Dinas Pemberdayaan Masyarakat dan Desa	1	16	25	2
9. Dinas Pengendalian Penduduk dan Keluarga Berencana, Pemberdayaan Perempuan dan Perlindungan Anak	-	6	17	7



Lanjutan Tabel / Table Continued 2.3.5

	Dinas/Instansi Pemerintahan <i>Institution/Office</i>	Golongan Kepangkatan/ <i>Hierarchy</i>			
		I	II	III	IV
	(1)	(2)	(3)	(4)	(5)
10.	Dinas Penanaman Modal dan Pelayanan Terpadu Satu Pintu (PTSP)	-	8	19	1
11.	Dinas Kesehatan	1	15	36	4
12.	Dinas Pendidikan, Pemuda, dan Olahraga	-	34	30	23
13.	Dinas Kelautan dan Perikanan	1	7	27	3
14.	Dinas Kependudukan dan Pencatatan Sipil	1	15	17	5
15.	Dinas Perpustakaan dan Arsip Daerah	-	13	19	5
16.	Dinas Koperasi, UKM, dan Perdagangan	-	19	18	3
17.	Dinas Kebudayaan dan Pariwisata	-	10	20	4
18.	Dinas Pekerjaan Umum dan Penataan Ruang	2	31	43	-
19.	Dinas Lingkungan Hidup	-	11	18	1
20.	Dinas Komunikasi, Informatika, Persandian, dan Statistik	2	14	16	5
21.	Dinas Perhubungan	1	17	19	2
22.	Dinas Tenaga Kerja, Perindustrian, dan Transmigrasi	-	14	27	3
23.	Dinas Pertanian	1	21	48	4

## Lanjutan Tabel / Table Continued 2.3.5

Dinas/Instansi Pemerintahan <i>Institution/Office</i>		Golongan Kepangkatan/ <i>Hierarchy</i>			
		I	II	III	IV
(1)		(2)	(3)	(4)	(5)
24.	Dinas Perumahan Rakyat, Kawasan Pemukiman, dan Pertanahan	-	7	19	2
25.	Dinas Sosial	1	12	29	2
<b>Inspektorat</b>		<b>1</b>	<b>7</b>	<b>20</b>	<b>6</b>
<b>Kantor</b>		<b>7</b>	<b>240</b>	<b>149</b>	<b>13</b>
26.	Kantor Kecamatan Bambaira	-	8	8	1
27.	Kantor Kecamatan Bambalamotu	1	15	9	1
28.	Kantor Kecamatan Baras	-	13	9	1
29.	Kantor Kecamatan Bulu Taba	1	9	13	1
30.	Kantor Kecamatan Dapurang	-	11	6	-
31.	Kantor Kecamatan Duripoku	1	12	7	-
32.	Kantor Kecamatan Lariang	-	11	10	1
33.	Kantor Kecamatan Pasangkayu	-	29	6	1
34.	Kantor Kecamatan Pedongga	1	7	12	1
35.	Kantor Kecamatan Sarjo	1	7	8	1

## Lanjutan Tabel / Table Continued 2.3.5

Dinas/Instansi Pemerintahan <i>Institution/Office</i>		Golongan Kepangkatan/ <i>Hierarchy</i>			
		I	II	III	IV
(1)		(2)	(3)	(4)	(5)
36.	Kantor Kecamatan Sarudu	1	26	12	1
37.	Kantor Kecamatan Tikke Raya	-	7	10	1
38.	Kantor Kelurahan Bambalamotu	-	11	3	-
39.	Kantor Kelurahan Baras	-	8	6	-
40.	Kantor Kelurahan Martajaya	-	7	10	-
41.	Kantor Kelurahan Pasangkayu	-	7	5	-
42.	Satuan Polisi Pamong Praja dan Pemadam Kebakaran	1	52	15	3
<b>Rumah Sakit Umum Daerah (RSUD)</b>		-	<b>12</b>	<b>85</b>	<b>10</b>
<b>Sekolah</b>		<b>10</b>	<b>220</b>	<b>824</b>	<b>163</b>
43.	Madrasah Ibtidaiyah (MI)	-	-	8	-
44.	Madrasah Tsanawiyah (MTs)	-	1	9	1
45.	Sekolah Dasar (SD)	5	151	542	97
46.	Sekolah Luar Biasa (SLB)	-	2	3	-
47.	Sekolah Menengah Pertama (SMP)	5	61	236	58

## Lanjutan Tabel / Table Continued 2.3.5

Dinas/Instansi Pemerintahan <i>Institution/Office</i>	Golongan Kepangkatan/ <i>Hierarchy</i>				
	I	II	III	IV	
(1)	(2)	(3)	(4)	(5)	
48. Taman Kanak-kanak (TK)	-	5	26	7	
<b>Sekretariat</b>	<b>7</b>	<b>89</b>	<b>97</b>	<b>28</b>	
49. Sekretariat Daerah	4	66	70	24	
50. Sekretariat DPRD	3	23	27	3	
51. Sekretariat KPU	-	-	-	1	
<b>Sekretaris Desa</b>	<b>4</b>	<b>13</b>	<b>5</b>	<b>-</b>	
<b>Unit Pelaksana Teknis Daerah (UPTD)</b>	<b>4</b>	<b>156</b>	<b>246</b>	<b>11</b>	
52. UPTD Kesehatan	2	115	206	6	
53. UPTD DP2KBP3A	-	9	14	-	
54. UPTD Pendidikan	2	32	10	2	
55. UPTD BKP3	-	-	16	3	
<b>Jumlah/Total</b>	<b>2017</b>	<b>47</b>	<b>1 116</b>	<b>2 004</b>	<b>334</b>
	2016	110	1 216	2 235	349

Sumber/Source: Badan Kepegawaian, Pendidikan, dan Pelatihan Daerah Kabupaten Pasangkayu/Personnel and Regional Training Agency of Pasangkayu Regency

**Tabel 2.3.6 Jumlah Pegawai Negeri Sipil Menurut Jabatan Struktural (Eselon) dan Jenis Kelamin di Lingkup Pemerintah Kabupaten Pasangkayu, 2017**  
**Number of Civil Servants by Echelon and Sex in Pasangkayu Regency Government, 2017**

Eselon <i>Echelon</i>	Jenis Kelamin/Sex		Jumlah <i>Total</i>
	Laki-Laki <i>Male</i>	Perempuan <i>Female</i>	
(1)	(2)	(3)	(4)
II/A	1	-	1
II/B	31	1	32
<b>Eselon II/<i>Echelon II</i></b>	<b>32</b>	<b>1</b>	<b>33</b>
III/A	40	15	55
III/B	51	39	90
<b>Eselon III/<i>Echelon III</i></b>	<b>91</b>	<b>54</b>	<b>145</b>
IV/A	191	127	318
IV/B	24	11	35
<b>Eselon IV/<i>Echelon IV</i></b>	<b>215</b>	<b>138</b>	<b>353</b>
<b>Non Eselon/<i>Non-Echelon</i></b>	<b>1 349</b>	<b>1 621</b>	<b>2 970</b>
<b>Jumlah/<i>Total</i></b>	<b>2017</b>	<b>1 687</b>	<b>1 814</b>
	2016	1 933	1 977

Sumber/Source: Badan Kepegawaian, Pendidikan, dan Pelatihan Daerah Kabupaten Pasangkayu/Personnel and Regional Training Agency of Pasangkayu Regency

**Tabel 2.3.7 Jumlah Pegawai Negeri Sipil Menurut Dinas/Instansi Pemerintah dan Jabatan Struktural (Eselon) di Lingkup Pemerintah Kabupaten Pasangkayu, 2017**  
**Number of Civil Servants by Institution/Office and Echelon in Pasangkayu Regency Government, 2017**

Dinas/Instansi Pemerintahan <i>Institution/Office</i>	Eselon/Echelon						Non Eselon Non Echelon
	II.a	II.b	III.a	III.b	IV.a	IV.b	
(1)	(2)	(3)	(4)	(5)	(6)	(7)	(8)
<b>Badan</b>	<b>0</b>	<b>6</b>	<b>6</b>	<b>19</b>	<b>47</b>	<b>0</b>	<b>143</b>
1. Badan Kepegawaian, Pendidikan, dan Pelatihan	-	1	1	3	8	-	24
2. Badan Kesatuan Bangsa dan Politik	-	1	1	3	1	-	25
3. Badan Penanggulangan Bencana Daerah	-	1	1	3	9	-	17
4. Badan Pengelolaan Keuangan dan Aset Daerah	-	1	1	3	8	-	28
5. Badan Perencanaan Pembangunan Daerah, Penelitian dan Pengembangan	-	1	1	4	11	-	6
6. Badan Pendapatan Daerah	-	1	1	3	10	-	43
<b>Dinas</b>	<b>0</b>	<b>18</b>	<b>19</b>	<b>66</b>	<b>184</b>	<b>0</b>	<b>566</b>
7. Dinas Ketahanan Pangan	-	1	1	3	11	-	33
8. Dinas Pemberdayaan Masyarakat dan Desa	-	1	1	3	7	-	32
9. Dinas Pengendalian Penduduk dan Keluarga Berencana, Pemberdayaan Perempuan dan Perlindungan Anak	-	1	1	3	11	-	14

## Lanjutan Tabel / Table Continued 2.3.7

	Dinas/Instansi Pemerintahan <i>Institution/Office</i>	Eselon/Echelon						Non Eselon Non Echelon
		II.a	II.b	III.a	III.b	IV.a	IV.b	
	(1)	(2)	(3)	(4)	(5)	(6)	(7)	(8)
10.	Dinas Penanaman Modal dan Pelayanan Terpadu Satu Pintu (PTSP)	-	1	1	4	8	-	14
11.	Dinas Kesehatan	-	1	1	3	11	-	40
12.	Dinas Pendidikan, Pemuda, dan Olahraga	-	1	1	3	10	-	72
13.	Dinas Kelautan dan Perikanan	-	1	1	4	14	-	18
14.	Dinas Kependudukan dan Pencatatan Sipil	-	1	1	4	5	-	27
15.	Dinas Perpustakaan dan Arsip Daerah	-	1	1	4	11	-	20
16.	Dinas Koperasi, UKM, dan Perdagangan	-	1	1	3	5	-	30
17.	Dinas Kebudayaan dan Pariwisata	-	1	1	3	8	-	21
18.	Dinas Pekerjaan Umum dan Penataan Ruang	-	-	1	5	17	-	53
19.	Dinas Lingkungan Hidup	-	1	1	3	8	-	17
20.	Dinas Komunikasi, Informatika, Persandian, dan Statistik	-	1	1	3	9	-	23
21.	Dinas Perhubungan	-	1	1	3	5	-	29
22.	Dinas Tenaga Kerja, Perindustrian, dan Transmigrasi	-	1	1	3	10	-	29
23.	Dinas Pertanian	-	1	1	5	17	-	50

## Lanjutan Tabel / Table Continued 2.3.7

	Dinas/Instansi Pemerintahan <i>Institution/Office</i>	Eselon/Echelon						Non Eselon Non Echelon
		II.a	II.b	III.a	III.b	IV.a	IV.b	
	(1)	(2)	(3)	(4)	(5)	(6)	(7)	(8)
24.	Dinas Perumahan Rakyat, Kawasan Pemukiman, dan Pertanahan	-	1	1	3	6	-	17
25.	Dinas Sosial	-	1	1	4	11	-	27
	<b>Inspektorat</b>	-	<b>1</b>	<b>4</b>	-	<b>3</b>	-	<b>26</b>
	<b>Kantor</b>	<b>0</b>	<b>1</b>	<b>13</b>	<b>5</b>	<b>29</b>	<b>33</b>	<b>328</b>
26.	Kantor Kecamatan Bambaيرا	-	-	1	-	2	2	12
27.	Kantor Kecamatan Bambalamotu	-	-	1	-	2	1	22
28.	Kantor Kecamatan Baras	-	-	1	-	2	2	18
29.	Kantor Kecamatan Bulu Taba	-	-	1	-	1	2	20
30.	Kantor Kecamatan Dapurang	-	-	1	-	1	2	13
31.	Kantor Kecamatan Duripoku	-	-	1	-	-	2	17
32.	Kantor Kecamatan Lariang	-	-	1	-	1	2	18
33.	Kantor Kecamatan Pasangkayu	-	-	1	1	2	2	30
34.	Kantor Kecamatan Pedongga	-	-	1	-	4	2	14
35.	Kantor Kecamatan Sarjo	-	-	1	-	3	-	13



Lanjutan Tabel / Table Continued 2.3.7

	Dinas/Instansi Pemerintahan <i>Institution/Office</i>	Eselon/Echelon						Non Eselon Non Echelon
		II.a	II.b	III.a	III.b	IV.a	IV.b	
	(1)	(2)	(3)	(4)	(5)	(6)	(7)	(8)
36.	Kantor Kecamatan Sarudu	-	-	1	-	3	2	34
37.	Kantor Kecamatan Tikke Raya	-	-	1	-	2	1	14
38.	Kantor Kelurahan Bambalamotu	-	-	-	-	1	2	11
39.	Kantor Kelurahan Baras	-	-	-	-	1	3	10
40.	Kantor Kelurahan Martajaya	-	-	-	-	1	4	12
41.	Kantor Kelurahan Pasangkayu	-	-	-	-	1	4	7
42.	Satuan Polisi Pamong Praja dan Pemadam Kebakaran	-	1	1	4	2	-	63
	<b>Rumah Sakit Umum Daerah (RSUD)</b>	-	-	-	-	<b>3</b>	-	<b>104</b>
	<b>Sekolah</b>	<b>0</b>	<b>0</b>	<b>0</b>	<b>0</b>	<b>0</b>	<b>0</b>	<b>1 217</b>
43.	Madrasah Ibtidaiyah (MI)	-	-	-	-	-	-	8
44.	Madrasah Tsanawiyah (MTs)	-	-	-	-	-	-	11
45.	Sekolah Dasar (SD)	-	-	-	-	-	-	795
46.	Sekolah Luar Biasa (SLB)	-	-	-	-	-	-	5
47.	Sekolah Menengah Pertama (SMP)	-	-	-	-	-	-	360

## Lanjutan Tabel / Table Continued 2.3.7

Dinas/Instansi Pemerintahan <i>Institution/Office</i>	Eselon/Echelon						Non Eselon Non Echelon	
	II.a	II.b	III.a	III.b	IV.a	IV.b		
(1)	(2)	(3)	(4)	(5)	(6)	(7)	(8)	
48. Taman Kanak-kanak (TK)	-	-	-	-	-	-	38	
<b>Sekretariat</b>	<b>1</b>	<b>6</b>	<b>13</b>	<b>0</b>	<b>33</b>	<b>0</b>	<b>168</b>	
49. Sekretariat Daerah	1	5	10	-	27	-	121	
50. Sekretariat DPRD	-	1	3	-	6	-	46	
51. Sekretariat KPU	-	-	-	-	-	-	1	
<b>Sekretaris Desa</b>	<b>-</b>	<b>-</b>	<b>-</b>	<b>-</b>	<b>-</b>	<b>-</b>	<b>22</b>	
<b>Unit Pelaksana Teknis Daerah (UPTD)</b>	<b>0</b>	<b>0</b>	<b>0</b>	<b>0</b>	<b>19</b>	<b>2</b>	<b>396</b>	
52. UPTD Kesehatan	-	-	-	-	13	1	315	
53. UPTD DP2KBP3A	-	-	-	-	-	-	23	
54. UPTD Pendidikan	-	-	-	-	6	1	39	
55. UPTD BKP3	-	-	-	-	-	-	19	
<b>Jumlah/Total</b>	<b>2017</b>	<b>1</b>	<b>32</b>	<b>55</b>	<b>90</b>	<b>318</b>	<b>35</b>	<b>2 970</b>
	2016	1	25	52	92	217	35	3 488

Sumber/Source: Badan Kepegawaian, Pendidikan, dan Pelatihan Daerah Kabupaten Pasangkayu/Personnel and Regional Training Agency of Pasangkayu Regency

## 2.4 PERIZINAN/*PERMISSIONS*

**Tabel 2.4.1 Jumlah Surat Perizinan yang Dikeluarkan Per Bulan di Kabupaten Pasangkayu, 2017**  
**Table Number of Letter of Permissions are Issued Per Month in Pasangkayu Regency, 2017**

Bulan <i>Month</i>	IMB	SITU	SIUP	Surat Lainnya <i>Other Letter</i>		
				TDP	SIUI	HO
(1)	(2)	(3)	(4)	(5)	(6)	(7)
Januari/ <i>January</i>	7	38	34	34	-	37
Februari/ <i>February</i>	4	38	32	33	-	38
Maret/ <i>March</i>	18	28	21	22	-	26
April/ <i>April</i>	11	27	19	20	-	27
Mei/ <i>May</i>	15	19	23	23	1	19
Juni/ <i>June</i>	4	22	18	19	-	22
Juli/ <i>July</i>	10	16	19	19	-	16
Agustus/ <i>August</i>	18	22	16	15	-	22
September/ <i>September</i>	19	21	24	20	-	21
Oktober/ <i>October</i>	32	29	21	20	-	29
November/ <i>November</i>	37	36	33	33	1	37
Desember/ <i>December</i>	21	...	27	25	-	-
<b>2017</b>	<b>196</b>	<b>296</b>	<b>287</b>	<b>283</b>	<b>2</b>	<b>294</b>

Sumber/*Source*: Dinas Penanaman Modal dan Pelayanan Terpadu Satu Pintu (PTSP) Kabupaten Pasangkayu/*Capital Investment Agency and One-Door Integrated Service of Pasangkayu Regency*

**Tabel 2.4.2 Realisasi Penerimaan IMB/HO/Izin Trayek Per Bulan di Kabupaten Pasangkayu, 2017**  
**Table Realization of Reception of IMB/HO/Route Permit Per Month in Pasangkayu Regency, 2017**

<b>Bulan Month</b>	<b>IMB</b>	<b>HO</b>	<b>Izin Trayek Route Permit</b>	<b>Jumlah Total</b>
(1)	(2)	(3)	(4)	(5)
Januari/January	8 102 750	44 484 000	-	52 586 750
Februari/February	3 171 500	39 456 000	-	42 627 500
Maret/March	25 524 500	32 772 000	-	58 296 500
April/April	25 534 750	31 776 000	-	57 310 750
Mei/May	44 155 450	39 432 000	-	83 587 450
Juni/June	8 034 700	25 968 000	-	34 002 700
Juli/July	24 940 200	26 664 000	-	51 604 200
Agustus/August	25 544 325	23 976 000	-	49 520 325
September/September	44 007 750	27 432 000	-	71 439 750
Oktober/October	57 932 475	23 136 000	-	81 068 475
November/November	42 257 075	137 304 000	-	179 561 075
Desember/December	67 787 350	-	-	67 787 350
<b>2017</b>	<b>376 992 825</b>	<b>452 400 000</b>	<b>0</b>	<b>829 392 825</b>

Sumber/Source: Dinas Penanaman Modal dan Pelayanan Terpadu Satu Pintu (PTSP) Kabupaten Pasangkayu/Capital Investment Agency and One-Door Integrated Service of Pasangkayu Regency

**Tabel 2.4.3 Jumlah Sertifikat yang Dikeluarkan Menurut Kecamatan dan Jenis Lahan di Kabupaten Pasangkayu, 2017**  
**Number of Certificate are Issued By Subdistrict and Type of Land in Pasangkayu Regency, 2017**

Kecamatan Subdistrict	Jenis Lahan/Type of Land				Jumlah Total
	Sawah Rice Fields	Tambak/ Empang Ponds	Ladang/ Kebun Fields	Pekarangan Yard	
(1)	(2)	(3)	(4)	(5)	(6)
1. Sarudu	43	17	421	567	1 048
2. Dapurang	102	-	1 192	688	1 982
3. Duripoku	-	-	4	-	4
4. Baras	-	1	234	142	377
5. Bulu Taba	1	-	187	22	210
6. Lariang	-	-	4	10	14
7. Pasangkayu	45	15	266	1 074	1 400
8. Tikke Raya	-	-	2	3	5
9. Pedongga	-	-	81	73	154
10. Bambalamotu	5	1	357	456	819
11. Bambaira	4	-	101	279	384
12. Sarjo	10	6	292	211	519
<b>Kab. Pasangkayu Pasangkayu Regency</b>	<b>210</b>	<b>40</b>	<b>3 141</b>	<b>3 525</b>	<b>6 916</b>

Sumber/Source: Kantor Pertanahan Kabupaten Mamuju Utara/Land Office of Mamuju Utara Regency

**Tabel 2.4.4** Jumlah Sertifikat yang Dikeluarkan Menurut Kecamatan dan Hak Atas Tanah di Kabupaten Pasangkayu, 2017  
**Table** *Number of Certificate are Issued By Subdistrict and Land Rights in Pasangkayu Regency, 2017*

Kecamatan <i>Subdistrict</i>	Hak Atas Tanah/ <i>Land Rights</i>						Jumlah <i>Total</i>
	Hak Milik <i>Right of Ownership</i>	Hak Guna Bangunan <i>Building Rights</i>	Hak Pakai <i>Use Rights</i>	Hak Guna Usaha <i>Cultivation Rights</i>	Hak Pengelolaan <i>Management Rights</i>	Wakaf <i>Waaf</i>	
(1)	(2)	(3)	(4)	(5)	(6)	(7)	(8)
1. Sarudu	1 048	-	-	-	-	-	1 048
2. Dapurang	1 982	-	-	-	-	-	1 982
3. Duripoku	3	-	1	-	-	-	4
4. Baras	377	-	-	-	-	-	377
5. Bulu Taba	210	-	-	-	-	-	210
6. Lariang	14	-	-	-	-	-	14
7. Pasangkayu	1 356	41	3	-	-	-	1 400
8. Tikke Raya	153	-	1	-	-	-	154
9. Pedongga	4	-	1	-	-	-	5
10. Bambalamotu	811	1	7	-	-	-	819
11. Bambaira	362	-	22	-	-	-	384
12. Sarjo	506	-	13	-	-	-	519
<b>Kab. Pasangkayu <i>Pasangkayu Regency</i></b>	<b>6 826</b>	<b>42</b>	<b>48</b>	<b>0</b>	<b>0</b>	<b>0</b>	<b>6 916</b>

Sumber/*Source*: Kantor Pertanahan Kabupaten Mamuju Utara/*Land Office of Mamuju Utara Regency*

**Tabel 2.4.5 Jumlah Sertifikat yang Dikeluarkan Menurut Hak Atas Tanah di Kabupaten Pasangkayu, 2013-2017**  
**Number of Certificate are Issued By Land Rights in Pasangkayu Regency, 2013-2017**

Tahun Year	Hak Atas Tanah/Land Rights						Jumlah Total
	Hak Milik Right of Ownership	Hak Guna Bangunan Building Rights	Hak Pakai Use Rights	Hak Guna Usaha Cultivation Rights	Hak Pengelo- laan Managem ent Rights	Wakaf Waqf	
(1)	(2)	(3)	(4)	(5)	(6)	(7)	(8)
2013	3 735	7	6	2	-	-	3 750
2014	3 394	60	22	-	-	26	3 476
2015	3 483	64	43	-	-	-	3 590
2016	3 270	84	71	-	-	6	3 425
2017	6 826	42	48	-	-	-	6 916

Sumber/Source: Kantor Pertanahan Kabupaten Mamuju Utara/Land Office of Mamuju Utara Regency

## 2.5 KEMASYARAKATAN/*COMMUNITY*

**Tabel 2.5.1 Jumlah Tokoh Masyarakat Per Kecamatan di Kabupaten Pasangkayu, 2017**  
**Table Number of Community Figures Per Subdistrict in Pasangkayu Regency, 2017**

Kecamatan <i>Subdistrict</i>	Jumlah Tokoh Masyarakat <i>Number of Community Figures</i>
(1)	(2)
1. Sarudu	30
2. Dapurang	43
3. Duripoku	17
4. Baras	17
5. Bulu Taba	19
6. Lariang	20
7. Pasangkayu	49
8. Tikke Raya	27
9. Pedongga	19
10. Bambalamotu	23
11. Bambaira	18
12. Sarjo	20
<b>Kab. Pasangkayu <i>Pasangkayu Regency</i></b>	<b>302</b>

Sumber/*Source*: Badan Kesatuan Bangsa dan Politik Kabupaten Pasangkayu/*National Unity and Politics Agency of Pasangkayu Regency*



**Tabel 2.5.2 Jumlah Partai Politik di Kabupaten Pasangkayu, 2014-2017**  
**Table Number of Political Parties in Pasangkayu Regency, 2014-2017**

Tahun Year	Jumlah Partai Politik Number of Political Parties
(1)	(2)
2014	10
2015	10
2016	13
2017	16

Sumber/Source: Badan Kesatuan Bangsa dan Politik Kabupaten Pasangkayu/National Unity and Politics Agency of Pasangkayu Regency

**Tabel 2.5.3 Jumlah Lembaga Swadaya Masyarakat (LSM) di Kabupaten Pasangkayu, 2014-2017**  
**Table** *Number of Non-Governmental Organization in Pasangkayu Regency, 2014-2017*

<b>Tahun</b> <i>Year</i>	<b>Jumlah Lembaga Swadaya Masyarakat (LSM)</b> <i>Number of Non-Governmental Organization</i>
(1)	(2)
2014	1
2015	1
2016	-
2017	1

Sumber/Source: Badan Kesatuan Bangsa dan Politik Kabupaten Pasangkayu/National Unity and Politics Agency of Pasangkayu Regency

**Tabel 2.5.4 Jumlah Organisasi Perkumpulan Profesi di Kabupaten Pasangkayu, 2014-2017**  
**Table Number of Organization of Professions in Pasangkayu Regency, 2014-2017**

<b>Tahun</b> <i>Year</i>	<b>Jumlah Organisasi Perkumpulan Profesi</b> <i>Number of Organization of Professions</i>
(1)	(2)
2014	-
2015	1
2016	-
2017	2

Sumber/Source: Badan Kesatuan Bangsa dan Politik Kabupaten Pasangkayu/National Unity and Politics Agency of Pasangkayu Regency

**Tabel 2.5.5 Jumlah Organisasi Sosial di Kabupaten Pasangkayu, 2014-2017**  
**Table** *Number of Social Organizations in Pasangkayu Regency, 2014-2017*

<b>Tahun</b> <i>Year</i>	<b>Jumlah Organisasi Sosial</b> <i>Number of Social Organizations</i>
(1)	(2)
2014	10
2015	5
2016	7
2017	6

Sumber/Source: Badan Kesatuan Bangsa dan Politik Kabupaten Pasangkayu/National Unity and Politics Agency of Pasangkayu Regency

**Tabel 2.5.6 Jumlah Organisasi Perkumpulan Etnis di Kabupaten Pasangkayu, 2014-2017**  
**Table Number of Ethnic Organizations in Pasangkayu Regency, 2014-2017**

<b>Tahun Year</b>	<b>Jumlah Organisasi Perkumpulan Etnis Number of Ethnic Organizations</b>
(1)	(2)
2014	14
2015	14
2016	14
2017	14

Sumber/Source: Badan Kesatuan Bangsa dan Politik Kabupaten Pasangkayu/National Unity and Politics Agency of Pasangkayu Regency

**Tabel 2.5.7 Jumlah Organisasi Perkumpulan Seni Budaya di Kabupaten Pasangkayu, 2014-2017**  
**Table** *Number of Art and Culture Organizations in Pasangkayu Regency, 2014-2017*

<b>Tahun</b> <i>Year</i>	<b>Jumlah Organisasi Perkumpulan Seni Budaya</b> <i>Number of Art and Culture Organizations</i>
(1)	(2)
2014	7
2015	7
2016	7
2017	7

Sumber/Source: Badan Kesatuan Bangsa dan Politik Kabupaten Pasangkayu/National Unity and Politics Agency of Pasangkayu Regency

## 2.6 PERATURAN/REGULATION

**Tabel 2.6.1 Peraturan Daerah Kabupaten Pasangkayu, 2017**  
**Table Regional Regulation of Pasangkayu Regency, 2017**

<b>Nomor Number</b>	<b>Tentang About</b>	<b>Tanggal Diundangkan Enacted Date</b>
(1)	(2)	(3)
1 Tahun 2017	Pengembangan dan Pengelolaan Sistem Irigasi	7 Agustus 2017
2 Tahun 2017	Pelaksanaan Hak Keuangan dan Administrasi Pimpinan dan Anggota DPRD Kabupaten Pasangkayu	5 September 2017
3 Tahun 2017	Pertanggungjawaban Pelaksanaan APBD Kabupaten Pasangkayu Tahun 2016	5 September 2017
4 Tahun 2017	Pengangkatan dan Pemberhentian Perangkat Desa	3 November 2017
5 Tahun 2017	Badan Permusyawaratan Desa	3 November 2017
6 Tahun 2017	Perubahan Atas Peraturan Daerah Nomor 12 Tahun 2016 tentang APBD Kabupaten Pasangkayu Tahun 2017	28 November 2017
7 Tahun 2017	Perubahan Atas Peraturan Daerah Nomor 10 Tahun 2016 tentang Pembentukan dan Susunan Organisasi Perangkat Daerah Kabupaten Pasangkayu	9 Desember 2017
8 Tahun 2017	Pencabutan Peraturan Daerah Nomor 23 Tahun 2011 tentang Retribusi Izin Gangguan	9 Desember 2017
9 Tahun 2017	Anggaran Pendapatan dan Belanja Daerah Tahun 2018	29 Desember 2017

Sumber/Source: Bagian Hukum dan HAM, Sekretariat Daerah Kabupaten Pasangkayu/Section of Law and Human Rights, Regional Secretariat of Pasangkayu Regency

**Tabel 2.6.2 Peraturan Bupati Pasangkayu, 2017**  
**Table Regent Regulation of Pasangkayu Regency, 2017**

<b>Nomor Number</b>	<b>Tentang About</b>	<b>Tanggal Date</b>
(1)	(2)	(3)
1 Tahun 2017	Pemberian Tambahan Penghasilan Bagi Pegawai Negeri Sipil di Lingkungan Pemerintah Kabupaten Pasangkayu	4 Januari 2017
2 Tahun 2017	Pembentukan Organisasi dan Tata Kerja ULP Pemerintah Kabupaten Pasangkayu	4 Januari 2017
3 Tahun 2017	Perubahan Kedua Atas Peraturan Bupati Mamuju Utara Nomor 34 Tahun 2014 tentang Pedoman Pemberian Tugas Belajar, Tugas Belajar Mandiri, Izin Belajar, Izin Penggunaan Gelar Akademik, Ujian Kenaikan Pangkat Penyesuaian Ijazah dan Kenaikan Pangkat Penyesuaian Ijazah Bagi PNS di Lingkungan Pemerintah Kabupaten Pasangkayu	4 Januari 2017
4 Tahun 2017	Tata Cara Pembagian dan Penetapan Rincian Alokasi Dana Desa, Dana Bagi Hasil Pajak dan Retribusi Daerah kepada Setiap Desa Se-Kabupaten Pasangkayu	10 Januari 2017
5 Tahun 2017	Tata Cara Pembagian dan Penetapan Rincian Dana Desa setiap Desa di Kabupaten Pasangkayu Tahun Anggaran 2017	10 Januari 2017
6 Tahun 2017	Susunan Organisasi dan Tata Kerja Pemerintah Desa	10 Januari 2017
7 Tahun 2017	Tunjangan Pimpinan dan Anggota BPD	10 Januari 2017
8 Tahun 2017	Perubahan Kedua Atas Peraturan Bupati Mamuju Utara Nomor 31 Tahun 2014 tentang Kedudukan Keuangan Kepala Desa dan Perangkat Desa	10 Januari 2017
9 Tahun 2017	Standar Biaya Khusus Pemerintah Desa Se-Kabupaten Pasangkayu Tahun Anggaran 2017	10 Januari 2017



Lanjutan Tabel / *Table Continued 2.6.2*

Nomor Number	Tentang About	Tanggal Date
(1)	(2)	(3)
10 Tahun 2017	Perubahan Atas Peraturan Bupati Mamuju Utara Nomor 4 Tahun 2015 tentang Tata Cara Pengadaan Barang dan Jasa di Desa	10 Januari 2017
11 Tahun 2017	Standar Biaya Khusus Kegiatan Pengawasan pada Inspektorat Kabupaten Pasangkayu Tahun Anggaran 2017	10 Januari 2017
12 Tahun 2017	Unit Pelaksana Teknis Dinas Satuan Pendidikan Non Formal Sejenis pada Dinas Pendidikan, Pemuda, dan Olahraga Kabupaten Pasangkayu	10 Januari 2017
13 Tahun 2017	Standar Pelayanan Minimal Bidang Kesehatan	10 Januari 2017
15 Tahun 2017	Pedoman Kendali Mutu Audit Inspektorat Kabupaten Pasangkayu	6 Maret 2017
16 Tahun 2017	Standar Operasional Prosedur Pengawasan Pada Inspektorat Kabupaten Pasangkayu	6 Maret 2017
17 Tahun 2017	Perubahan Atas Peraturan Bupati Mamuju Utara Nomor 62 Tahun 2016 tentang Penjabaran Anggaran Pendapatan dan Belanja Daerah Tahun 2017	27 April 2017
18 Tahun 2017	Penyelenggaraan Sistem Pengendalian Intern Pemerintah Lingkup Pemerintah Kabupaten Pasangkayu	29 Mei 2017
19 Tahun 2017	Rencana Kerja Pembangunan Daerah Kabupaten Pasangkayu Tahun 2018	29 Mei 2017
20 Tahun 2017	Laporan Harta Kekayaan Penyelenggara Negara di Lingkungan Pemerintah Daerah Kabupaten Pasangkayu	12 Juni 2017
21 Tahun 2017	Standar Operasional Prosedur Satuan Polisi Pamong Praja dan Pemadam Kebakaran	17 Juni 2017
22 Tahun 2017	Petunjuk Operasional Penegakan Peraturan Daerah	27 Juli 2017

## Lanjutan Tabel / Table Continued 2.6.2

Nomor Number	Tentang About	Tanggal Date
(1)	(2)	(3)
24 Tahun 2017	Pembinaan dan Pengawasan Depot Air Minum Isi Ulang Kabupaten Pasangkayu Tahun 2017	1 Agustus 2017
25 Tahun 2017	Sistem Pengendalian Intern Pemerintah Kabupaten Pasangkayu	4 Agustus 2017
26 Tahun 2017	Perubahan Kedua Atas Peraturan Bupati Mamuju Utara Nomor 17 Tahun 2016 tentang Rencana Kerja Pembangunan Daerah Kabupaten Pasangkayu Tahun 2017	4 Agustus 2017
27 Tahun 2017	Penyelenggaraan Perizinan Sistem Masuknya Satu Dokumen Terbit Empat Izin (SIMANTAP)	14 September 2017
28 Tahun 2017	Pembiayaan Persiapan Pendaftaran Tanah Sistematis	15 September 2017
30 Tahun 2017	Petunjuk Pelaksanaan Peraturan Daerah Kabupaten Pasangkayu Nomor 2 Tahun 2017 tentang Pelaksanaan Hak Keuangan dan Administratif Pimpinan dan Anggota DPRD	8 Oktober 2017
31 Tahun 2017	Kelembagaan Pengelola Irigasi	9 Oktober 2017
32 Tahun 2017	Penyelenggaraan Bangunan Gedung	28 November 2017
33 Tahun 2017	Perubahan Atas Peraturan Bupati Mamuju Utara Nomor 62 Tahun 2016 tentang Penjabaran APBD Tahun 2017	28 November 2017
34 Tahun 2017	Penjabaran Anggaran Pendapatan dan Belanja Daerah Perubahan Tahun Anggaran 2017	30 November 2017
35 Tahun 2017	Kedudukan, Tugas Pokok, Fungsi, dan Rincian Tugas Dinas Perkebunan dan Peternakan	11 Desember 2017
36 Tahun 2017	Kedudukan, Tugas Pokok, Fungsi, dan Rincian Tugas Dinas Kesehatan	11 Desember 2017
37 Tahun 2017	Kedudukan, Tugas Pokok, Fungsi, dan Rincian Tugas Dinas Pertanian	11 Desember 2017
38 Tahun 2017	Pembentukan Unit Pelaksana Teknis Dinas (UPTD) Pengujian Kendaraan Bermotor Pada Dinas Perhubungan Kabupaten Pasangkayu	15 Desember 2017

## Lanjutan Tabel / Table Continued 2.6.2

Nomor Number	Tentang About	Tanggal Date
(1)	(2)	(3)
39 Tahun 2017	Pembentukan Unit Pelaksana Teknis Dinas (UPTD) Laboratorium Lingkungan Pada Dinas Lingkungan Hidup Kabupaten Pasangkayu	15 Desember 2017
40 Tahun 2017	Pembentukan Unit Pelaksana Teknis Dinas (UPTD) Pasar Pada Dinas Koperasi, Usaha Kecil Menengah, dan Perdagangan	15 Desember 2017
41 Tahun 2017	Pembentukan Unit Pelaksana Teknis Dinas (UPTD) Pengelolaan Air Bersih Pada Dinas Pekerjaan Umum dan Penataan Ruang	15 Desember 2017
42 Tahun 2017	Pembentukan Unit Pelaksana Teknis Dinas (UPTD) Kemetrolagian pada Dinas Koperasi, Usaha Kecil Menengah, dan Perdagangan	15 Desember 2017
43 Tahun 2017	Unit Pelaksana Teknis Daerah Persampahan	15 Desember 2017
44 Tahun 2017	Pembentukan Unit Pelaksana Teknis Rumah Sakit Pada Dinas Kesehatan	15 Desember 2017
45 Tahun 2017	Pembentukan Unit Pelaksana Teknis Satuan Pendidikan Non Formal Sanggar Kegiatan Belajar Pada Dinas Pendidikan, Pemuda, dan Olahraga	15 Desember 2017
46 Tahun 2017	Pembentukan Unit Pelaksana Teknis Satuan Pendidikan Formal Pada Dinas Pendidikan, Pemuda, dan Olahraga	15 Desember 2017
47 Tahun 2017	Pembentukan Unit Pelaksana Teknis Pusat Kesehatan Masyarakat Pada Dinas Kesehatan	15 Desember 2017
48 Tahun 2017	Pembentukan Unit Pelaksana Teknis Pemungutan Pajak Bumi dan Bangunan Perdesaan dan Perkotaan Pada Badan Pendapatan Daerah	15 Desember 2017
49 Tahun 2017	Penyelenggaraan Program Jaminan Sistem Ketenagakerjaan	15 Desember 2017
50 Tahun 2017	Anggaran Pendapatan dan Belanja Daerah Tahun 2018	29 Desember 2017

Sumber/Source: Bagian Hukum dan HAM, Sekretariat Daerah Kabupaten Pasangkayu/Section of Law and Human Rights, Regional Secretariat of Pasangkayu Regency

**Tabel 2.6.3 Jumlah Keputusan Bupati Pasangkayu, 2014-2017**  
**Table Number of Regent's Decision of Pasangkayu Regency, 2014-2017**

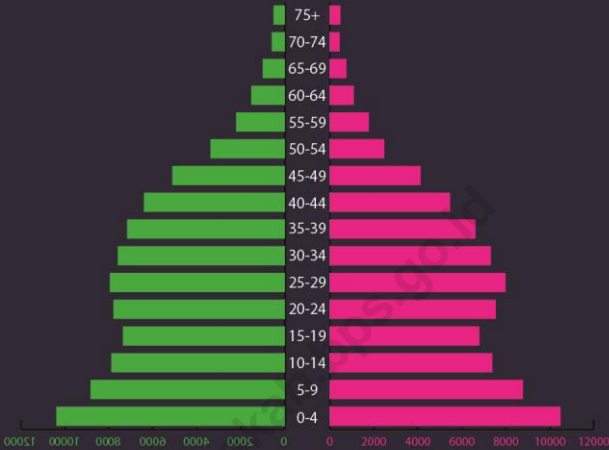
<b>Tahun</b> <i>Year</i>	<b>Satuan</b> <i>Unit</i>	<b>Jumlah</b> <i>Total</i>
(1)	(2)	(3)
2014	Keputusan/Peraturan <i>Decisions</i>	350
2015	Keputusan/Peraturan <i>Decisions</i>	320
2016	Keputusan/Peraturan <i>Decisions</i>	307
2017	Keputusan/Peraturan <i>Decisions</i>	333

Sumber/Source: Bagian Hukum dan HAM, Sekretariat Daerah Kabupaten Pasangkayu/Section of Law and Human Rights, Regional Secretariat of Pasangkayu Regency



# KEPENDUDUKAN DAN KETENAGAKERJAAN

TAHUN 2017



Piramida Penduduk Muda (Expansive)



65,17%

Penduduk  
Usia  
Produktif



67,9%

Partisipasi  
Angkatan  
Kerja





## PENJELASAN TEKNIS

1. Sumber utama data kependudukan adalah sensus penduduk yang dilaksanakan setiap sepuluh tahun sekali. Sensus penduduk telah dilaksanakan sebanyak enam kali sejak Indonesia merdeka, yaitu tahun 1961, 1971, 1980, 1990, 2000, dan 2010.

Di dalam sensus penduduk, pencacahan dilakukan terhadap seluruh penduduk yang berdomisili di wilayah teritorial Indonesia termasuk warga negara asing kecuali anggota korps diplomatik negara sahabat beserta keluarganya.

Metode pengumpulan data dalam sensus dilakukan dengan wawancara antara petugas sensus dengan responden dan juga melalui *e-census*. Pencatatan penduduk menggunakan konsep usual residence, yaitu konsep di mana penduduk biasa bertempat tinggal. Bagi penduduk yang bertempat tinggal tetap dicacah di mana mereka biasa tinggal, sedangkan untuk penduduk

## TECHNICAL NOTES

1. The main source of demographic data is population census, which is conducted every ten years. Population Census has been conducted six times since Indonesia's independence: 1961, 1971, 1980, 1990, 2000, and 2010.

The population census enumerates all residents who domicile in the entire territory of Indonesia including foreign citizens except the diplomatic corps members and their families.

The method of data collection in a population census involves interviewing respondents and conducting *e-census*. Enumeration of the population uses the concept of "usual residence", which is the concept of "places where people usually live". *De jure* was applied to the permanent residents, while *de facto* was applied to non-permanent residents. The permanent residents were enumerated in place where they normally live, the non-permanent residents were enumerated where they were found by the



yang tidak bertempat tinggal tetap dicacah di tempat di mana mereka ditemukan petugas sensus pada malam 'Hari Sensus'. Termasuk penduduk yang tidak bertempat tinggal tetap adalah tuna wisma, awak kapal berbendera Indonesia, penghuni perahu/rumah apung, masyarakat terpencil/ terasing, dan pengungsi. Bagi mereka yang mempunyai tempat tinggal tetap dan sedang bepergian ke luar wilayah lebih dari enam bulan, tidak dicacah di tempat tinggalnya, tetapi dicacah di tempat tujuannya. Untuk tahun yang tidak dilaksanakan sensus penduduk, data kependudukan diperoleh dari hasil proyeksi penduduk. Proyeksi penduduk merupakan suatu perhitungan ilmiah yang didasarkan pada asumsi dari komponen-komponen perubahan penduduk, yaitu kelahiran, kematian, dan migrasi. Proyeksi penduduk Indonesia 2011–2035 menggunakan data dasar penduduk hasil SP2010.

*enumerators, on the night of "Census Date". The non-permanent residents include homeless people, ship crew, boat people, remote area community, and internally displaced persons. Those who had permanent residence and had been travelling away from their home for six months or more were not enumerated in their permanent place, but in the place where they were during the census.*

*For the periods where the population census is not conducted, population projection is done to estimate population during those years. The population projection is an estimate based on the demographic components, such as birth, death, and migration. Indonesia's 2011–2035 population projection used the 2010 Population Census as the base population.*

2. **Penduduk Pasangkayu** adalah semua orang yang berdomisili di wilayah Kabupaten Pasangkayu selama 6 bulan atau lebih dan atau mereka yang berdomisili kurang dari 6 bulan tetapi bertujuan menetap.
  3. **Laju pertumbuhan penduduk** adalah angka yang menunjukkan persentase penambahan penduduk dalam jangka waktu tertentu.
  4. **Kepadatan penduduk** adalah rasio banyaknya penduduk per kilometer persegi.
  5. **Rasio jenis kelamin** adalah perbandingan antara penduduk laki-laki dan penduduk perempuan pada suatu wilayah dan waktu tertentu. Biasanya dinyatakan dengan banyaknya penduduk laki-laki untuk 100 penduduk perempuan.
  6. **Distribusi penduduk** adalah pola persebaran penduduk di suatu wilayah, baik berdasarkan
2. *The population of Pasangkayu are all residents of the entire territory of Pasangkayu Regency who have stayed for six months or longer, and those who intended to stay more than six months even though their length of stay is less than six months.*
  3. *The growth rate of population is the number that show percentage of population growth within a specified period.*
  4. *Population density is ratio of population per square kilometer.*
  5. *Sex ratio is the ratio of males population to females population in a given area and time, usually expressed as the number of males for every 100 females.*
  6. *Population distribution is the pattern of population distribution in an area, either by geographic*

batas-batas geografis maupun berdasarkan batas-batas administrasi pemerintahan.

*boundaries or by government administrative boundaries.*

7. **Komposisi penduduk** adalah pola persebaran penduduk menurut karakteristiknya, contoh: penduduk menurut kelompok umur, penduduk menurut jenis kelamin

7. **Population compotition** is the pattern of population distribution by its characteristics, example: population by age group, population by sex

8. **Rumah tangga** adalah seseorang atau sekelompok orang yang mendiami sebagian atau seluruh bangunan fisik/sensus dan biasanya tinggal bersama serta pengelolaan makan dari satu dapur. Yang dimaksud makan dari satu dapur adalah jika pengurusan kebutuhan sehari-harinya dikelola bersama-sama menjadi satu.

8. **Household** is an individual or group of people living in a physical/census building unit or part of it and usually commit on a common provision for food and other essentials of living. Common provision for food means one organising daily needs for all of household members.

9. **Anggota rumah tangga** adalah semua orang yang biasanya bertempat tinggal di suatu rumah tangga, baik yang berada di rumah pada waktu pencacahan maupun yang sementara tidak ada.

9. **Household member** are those who usually lives in a household regardless of their location at the time of enumeration.

10. **Rata-rata anggota rumah tangga** adalah angka yang menunjukkan rata-rata jumlah anggota rumah tangga per rumah tangga.
10. *Average household size is the average number of household members per household.*
11. **Penduduk usia kerja** adalah penduduk yang berumur 15 tahun ke atas.
11. **Working age population** is persons of 15 years and over.
12. **Angkatan kerja** adalah penduduk usia kerja (15 tahun ke atas) yang bekerja, punya pekerjaan namun sementara tidak bekerja, dan pengangguran.
12. *Labor force or economically active are persons of 15 years and over, who in the previous week were working, temporarily absent from work but having jobs, and unemployment.*
13. **Bekerja** adalah kegiatan ekonomi yang dilakukan oleh seseorang dengan maksud memperoleh atau membantu memperoleh pendapatan atau keuntungan dan lamanya bekerja paling sedikit 1 jam secara terus menerus dalam seminggu yang lalu (termasuk pekerja keluarga tanpa upah yang membantu dalam suatu usaha/kegiatan ekonomi).
13. *Working is economic activity conducted by a person and intended to earn income by doing work or helping to do work at least one hour continuously during the reference week (including unpaid family worker/s for any economic activity).*
14. **Jumlah jam kerja seluruhnya** adalah jumlah jam kerja yang
14. *Total working hours is the total hours spent by an employee to*

digunakan untuk bekerja (tidak termasuk jam kerja istirahat resmi dan jam kerja yang digunakan untuk hal-hal di luar pekerjaan).

15. **Lapangan usaha** adalah bidang kegiatan dari pekerjaan/tempat bekerja di mana seseorang bekerja. Klasifikasi lapangan usaha mengikuti Klasifikasi Baku Lapangan Usaha Indonesia (KBLI) dalam 1 digit.

16. **Status pekerjaan** adalah kedudukan seseorang dalam unit usaha/kegiatan dalam melakukan pekerjaan.

17. **Berusaha sendiri tanpa dibantu orang lain** adalah bekerja atau berusaha dengan menanggung risiko secara ekonomis, yaitu dengan tidak kembalinya ongkos produksi yang telah dikeluarkan dalam rangka usahanya tersebut, serta tidak menggunakan pekerja dibayar maupun pekerja tak dibayar, termasuk yang sifat pekerjaannya memerlukan

*perform all jobs (excluding the time used for other activities which are not classified as work).*

15. **Industry** is field of a person's activity or establishment. The classification of industries follows the Indonesia Standard Industrial Classification (KBLI) in one digit.

16. **Employment status** is the status of a person at his place of work or establishment where he was employed.

17. **Own-account worker** is a person who works at his own risk without assisted by paid per mount worker or unpaid worker include technical job or skill job.

teknologi atau keahlian khusus.

18. **Berusaha dibantu buruh tidak tetap/buruh tidak dibayar** adalah bekerja atau berusaha atas risiko sendiri, dan menggunakan buruh/pekerja tak dibayar dan atau buruh/pekerja tidak tetap.
18. *Employer assisted by temporary workers/unpaid worker is a person who works at his own risk and assisted by temporary worker/unpaid worker.*
19. **Berusaha dibantu buruh tetap/buruh dibayar** adalah berusaha atas risiko sendiri dan mempekerjakan paling sedikit satu orang buruh/pekerja tetap yang dibayar.
19. *Employer assisted by permanent workers/paid workers is a person who does his business at her/his own risk at least one assisted by paid permanent worker.*
20. **Buruh/karyawan/pegawai** adalah seseorang yang bekerja pada orang lain atau instansi/kantor/ perusahaan secara tetap dengan menerima upah/gaji baik berupa uang maupun barang. Buruh yang tidak mempunyai majikan tetap, tidak digolongkan sebagai buruh/karyawan, tetapi sebagai pekerja bebas. Seseorang dianggap memiliki majikan tetap jika memiliki 1 (satu) majikan (orang/rumah tangga) yang
20. *Employee is a person who work permanently for other people or institution/office/ company and gains some money/cash or goods as wage/salary. Labor who have no permanent employer is not categorized as a laborer/ worker/employee but casual worker. A laborers in general is considered to have a permanent employer if he has the same employer during the past month, particularly for building construction sector is 3 months. If the employer is an*

sama dalam sebulan terakhir, khusus pada sektor bangunan batasannya tiga bulan. Apabila majikannya instansi/lembaga, boleh lebih dari satu.

21. **Pekerja bebas** adalah seseorang yang bekerja pada orang lain/majikan/institusi yang tidak tetap (lebih dari 1 majikan dalam sebulan terakhir) di usaha pertanian baik berupa usaha rumah tangga maupun bukan usaha rumah tangga, ataupun di nonpertanian atas dasar balas jasa dengan menerima upah atau imbalan baik berupa uang maupun barang, dan baik dengan sistem pembayaran harian maupun borongan
22. **Pekerja tak dibayar** adalah seseorang yang bekerja membantu usaha untuk memperoleh penghasilan/keuntungan yang dilakukan oleh salah seorang anggota rumah tangga atau bukan anggota rumah tangga tanpa mendapat upah/gaji baik berupa uang maupun barang.

*institution, more than 1 (one) employer is allowed.*

21. **Casual employee** is a person who does not work permanently for other people/employer/ institution (more than 1 employer during the last 1 month) in agricultural sector, either home industry or not home industry, or in non-agricultural sector based on remuneration paid with money or goods, and based on daily or contact payment system.
22. **Unpaid worker** is a person who intended to work without pay either with money or good, in an establishment run by other members of the family, relative or neighbour.

**ULASAN****DESCRIPTION****Kependudukan**

Penduduk Kabupaten Pasangkayu berdasarkan proyeksi penduduk tahun 2017 sebanyak 165.230 jiwa yang terdiri atas 85.720 jiwa penduduk laki-laki dan 79.510 jiwa penduduk perempuan. Dibandingkan dengan proyeksi jumlah penduduk tahun 2016, penduduk Pasangkayu mengalami pertumbuhan sebesar 2,61 persen dengan masing-masing persentase pertumbuhan penduduk laki-laki sebesar 2,31 persen dan penduduk perempuan sebesar 2,93 persen. Sementara itu besarnya angka rasio jenis kelamin tahun 2017 penduduk laki-laki terhadap penduduk perempuan sebesar 107,81.

Kepadatan penduduk di Kabupaten Pasangkayu tahun 2017 mencapai 54 jiwa/km<sup>2</sup>. Kepadatan Penduduk di 12 kecamatan cukup beragam dengan kepadatan penduduk tertinggi terletak di Kecamatan Sarjo dengan kepadatan sebesar 229 jiwa/km<sup>2</sup> dan terendah di Kecamatan Dapurang sebesar 16 jiwa/ km<sup>2</sup>.

**Population**

*Pasangkayu population based population projections for 2017 were 165,230 people consisting of 85,720 inhabitants of the male and 79,510 female population people. This compares with a total Pasangkayu Population in 2016, the Population growth of Pasangkayu are 2.61 percents with each percentage of the male population growth of 2.31 percents and 2.93 percents for female population. While the magnitude of the sex ratio in 2017 the male population towards the female population are 107.81. Population density of Pasangkayu Regency in 2017 reached 54 people/ km<sup>2</sup>. Population density in 12 subdistricts are quite diverse with the highest population density of subdistrict is located in Sarjo Subdistrict with the number of density are 229 people/km<sup>2</sup> and the lowest is Dapurang Subdistrict with 16 people/km<sup>2</sup>.*



### **Ketenagakerjaan**

Jumlah Pencari Kerja Terdaftar di Kabupaten Pasangkayu Pada Dinas Tenaga Kerja, Perindustrian, dan Transmigrasi Kabupaten Pasangkayu pada Tahun 2017 sebesar 486 pekerja.

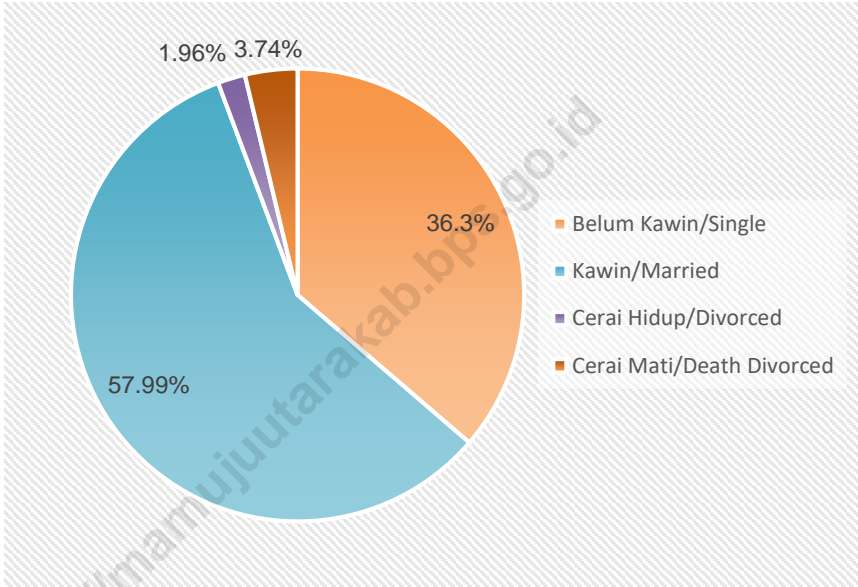
Pencari kerja di Dinas Sosial dan Tenaga Kerja Kabupaten Pasangkayu pada tahun 2017 lebih banyak laki-laki daripada perempuan. Terdapat 286 laki-laki dan 200 perempuan pencari kerja terdaftar pada Dinas Tenaga Kerja, Perindustrian, dan Transmigrasi Kabupaten Pasangkayu.

### **Employment**

*Number of job seekers registered in Department of Labour, Industry, and Transmigration of Pasangkayu Regency were 290 employees in 2017.*

*Job seekers registration period at the Department of Labour, Industry, and Transmigration of Pasangkayu Regency In the Year 2017 are men more than women. There are 286 men and 200 women job seekers registered with Department of Labour, Industry, and Transmigration of Pasangkayu Regency.*

**Gambar 3** Persentase Penduduk Berumur 10 Tahun Keatas Menurut Status Perkawinan di Kabupaten Pasangkayu, 2017  
*Picture* **Percentage of Population With Aged Above 10 Years by Marital Status in Pasangkayu Regency, 2017**



Sumber/Source: BPS, Survei Sosial Ekonomi Nasional (Susenas) Maret 2017/BPS, National Socioeconomic Survey March 2017

### 3.1 KEPENDUDUKAN/POPULATION

**Tabel 3.1.1 Jumlah Penduduk dan Laju Pertumbuhan Penduduk Menurut Kecamatan di Kabupaten Pasangkayu, 2010, 2016, dan 2017**  
**Population and Population Growth Rate by Subdistrict in Pasangkayu Regency, 2010, 2016, and 2017**

Kecamatan Subdistrict	Jumlah Penduduk (jiwa) Population (people)			Laju Pertumbuhan Penduduk per Tahun Annual Population Growth Rate (%)	
	2010	2016	2017	2010-2017	2016-2017
(1)	(2)	(3)	(4)	(5)	(6)
1. Sarudu	12 168	14 630	15 045	3,04	2,84
2. Dapurang	11 530	14 221	14 686	3,47	3,27
3. Duripoku	4 875	5 577	5 667	2,15	1,61
4. Baras	15 356	19 069	19 670	3,56	3,15
5. Bulu Taba	9 396	10 572	10 694	1,84	1,15
6. Lariang	5 993	6 773	6 841	1,89	1,00
7. Pasangkayu	22 886	29 175	30 145	3,97	3,32
8. Tikke Raya	13 805	16 246	16 626	2,66	2,34
9. Pedongga	6 563	7 766	7 975	2,79	2,69
10. Bambalamotu	16 292	18 778	19 203	2,35	2,26
11. Bambaira	8 622	9 997	10 202	2,40	2,05
12. Sarjo	6 883	8 228	8 476	2,98	3,01
<b>Kab. Pasangkayu Pasangkayu Regency</b>	<b>134 369</b>	<b>161 032</b>	<b>165 230</b>	<b>2,96</b>	<b>2,61</b>

Sumber/Source: BPS, Proyeksi Penduduk Indonesia 2010–2035/BPS, Indonesia Population Projection 2010–2035

**Tabel 3.1.2 Jumlah Penduduk dan Rasio Jenis Kelamin Menurut Kecamatan di Kabupaten Pasangkayu, 2017**  
**Population and Sex Ratio by Subdistrict in Pasangkayu Regency, 2017**

	Kecamatan <i>Subdistrict</i>	Jenis Kelamin (jiwa) <i>Sex (people)</i>		Jumlah <i>Total</i>	Rasio Jenis Kelamin <i>Sex Ratio</i>	
		Laki-Laki <i>Male</i>	Perempuan <i>Female</i>			
	(1)	(2)	(3)	(4)	(5)	
1.	Sarudu	7 663	7 382	15 045	103,81	
2.	Dapurang	7 602	7 084	14 686	107,31	
3.	Duripoku	3 041	2 626	5 667	115,80	
4.	Baras	10 344	9 326	19 670	110,92	
5.	Bulu Taba	5 640	5 054	10 694	111,59	
6.	Lariang	3 642	3 199	6 841	113,85	
7.	Pasangkayu	15 822	14 323	30 145	110,47	
8.	Tikke Raya	8 696	7 930	16 626	109,66	
9.	Pedongga	4 153	3 822	7 975	108,66	
10.	Bambalamoto	9 723	9 480	19 203	102,56	
11.	Bambaira	5 127	5 075	10 202	101,02	
12.	Sarjo	4 267	4 209	8 476	101,38	
	<b>Kab. Pasangkayu</b>	<b>2017</b>	<b>85 720</b>	<b>79 510</b>	<b>165 230</b>	<b>107,81</b>
	<b>Pasangkayu Regency</b>	2016	83 784	77 248	161 032	108,46

Sumber/Source: BPS, Proyeksi Penduduk Indonesia 2010–2035/BPS, *Indonesia Population Projection 2010–2035*

**Tabel 3.1.3 Jumlah Penduduk Menurut Jenis Kelamin di Kabupaten Pasangkayu, 2013-2017**  
**Table Population by Sex in Pasangkayu Regency, 2013-2017**

Tahun Year	Jenis Kelamin (jiwa) Sex (people)		Jumlah Total
	Laki-Laki Male	Perempuan Female	
(1)	(2)	(3)	(4)
2013	77 104	71 025	148 129
2014	79 249	73 256	152 505
2015	81 389	75 075	156 464
2016	83 784	77 248	161 032
2017	85 720	79 510	165 230

Sumber/Source: BPS, Proyeksi Penduduk Indonesia 2010–2035/BPS, Indonesia Population Projection 2010–2035

**Tabel 3.1.4 Distribusi dan Kepadatan Penduduk Menurut Kecamatan di Kabupaten Pasangkayu, 2017**  
**Population Distribution and Density by Subdistrict in Pasangkayu Regency, 2017**

	<b>Kecamatan Subdistrict</b>	<b>Persentase Penduduk Percentage of Total Population (%)</b>	<b>Kepadatan Penduduk per km<sup>2</sup> Population Density per sq.km</b>
	(1)	(2)	(3)
1.	Sarudu	9,11	152
2.	Dapurang	8,89	16
3.	Duripoku	3,43	26
4.	Baras	11,90	71
5.	Bulu Taba	6,47	25
6.	Lariang	4,14	82
7.	Pasangkayu	18,24	97
8.	Tikke Raya	10,06	62
9.	Pedongga	4,83	85
10.	Bambalamotu	11,62	79
11.	Bambaira	6,17	157
12.	Sarjo	5,13	229
	<b>Kab. Pasangkayu Pasangkayu Regency</b>	<b>100,00</b>	<b>54</b>

Sumber/Source: BPS, Proyeksi Penduduk Indonesia 2010–2035/BPS, Indonesia Population Projection 2010–2035

**Tabel 3.1.5 Jumlah Penduduk Menurut Kelompok Umur dan Jenis Kelamin di Kabupaten Pasangkayu, 2017**  
**Table Population by Age Group and Sex in Pasangkayu Regency, 2017**

Kelompok Umur <i>Age Group</i>	Jenis Kelamin/Sex		Jumlah <i>Total</i>	Rasio Jenis Kelamin <i>Sex Ratio</i>
	Laki-Laki <i>Male</i>	Perempuan <i>Female</i>		
(1)	(2)	(3)	(4)	(5)
0-4	10 387	10 488	20 875	99,04
5-9	8 831	8 780	17 611	100,58
10-14	7 885	7 385	15 270	106,77
15-19	7 359	6 802	14 161	108,19
20-24	7 793	7 537	15 330	103,40
25-29	7 949	7 988	15 937	99,51
30-34	7 592	7 318	14 910	103,74
35-39	7 171	6 614	13 785	108,42
40-44	6 403	5 465	11 868	117,16
45-49	5 119	4 122	9 241	124,19
50-54	3 381	2 478	5 859	136,44
55-59	2 212	1 768	3 980	125,11
60-64	1 523	1 088	2 611	139,98
65-69	1 007	749	1 756	134,45
70-74	596	444	1 040	134,23
75+	512	484	996	105,79
<b>Jumlah/Total</b>	<b>85 720</b>	<b>79 510</b>	<b>165 230</b>	<b>107,81</b>

Sumber/Source: BPS, Proyeksi Penduduk Indonesia 2010-2035/BPS, Indonesia Population Projection 2010-2035

**Tabel 3.1.6 Jumlah Rumah Tangga Menurut Kecamatan di Kabupaten Pasangkayu, 2016-2017**  
**Table** *Number of Household by Subdistrict in Pasangkayu Regency, 2016-2017*

	Kecamatan Subdistrict	Tahun/Years	
		2016	2017
	(1)	(2)	(3)
1.	Sarudu	3 362	3 446
2.	Dapurang	3 241	3 322
3.	Duripoku	1 414	1 449
4.	Baras	4 393	4 503
5.	Bulu Taba	2 698	2 765
6.	Lariang	1 692	1 734
7.	Pasangkayu	6 668	6 834
8.	Tikke Raya	4 182	4 286
9.	Pedongga	2 041	2 092
10.	Bambalamotu	4 166	4 270
11.	Bambaira	2 236	2 292
12.	Sarjo	1 705	1 748
<b>Kab. Pasangkayu Pasangkayu Regency</b>		<b>37 798</b>	<b>38 741</b>

Sumber/Source: BPS, Proyeksi Penduduk Indonesia 2010–2035/BPS, Indonesia Population Projection 2010–2035



**Tabel 3.1.7 Jumlah Rumah Tangga dan Rata-rata Anggota Rumah Tangga Menurut Kecamatan di Kabupaten Pasangkayu, 2017**  
**Number of Household and Average Household Members by Subdistrict in Pasangkayu Regency, 2017**

Kecamatan Subdistrict		Rumah Tangga Household	Rata-rata Anggota Rumah Tangga Average Household Members
(1)		(2)	(3)
1.	Sarudu	3 446	4
2.	Dapurang	3 322	4
3.	Duripoku	1 449	4
4.	Baras	4 503	4
5.	Bulu Taba	2 765	4
6.	Lariang	1 734	4
7.	Pasangkayu	6 834	4
8.	Tikke Raya	4 286	4
9.	Pedongga	2 092	4
10.	Bambalamotu	4 270	4
11.	Bambaira	2 292	4
12.	Sarjo	1 748	5
<b>Kab. Pasangkayu Pasangkayu Regency</b>		<b>38 741</b>	<b>4</b>

Sumber/Source: BPS, Proyeksi Penduduk Indonesia 2010–2035/BPS, Indonesia Population Projection 2010–2035

**Tabel 3.1.8** **Persentase Penduduk Berumur 10 Tahun Keatas Menurut Status Perkawinan dan Jenis Kelamin di Kabupaten Pasangkayu, 2017**  
**Percentage of Population With Aged Above 10 Years by Marital Status and Sex in Pasangkayu Regency, 2017**

Status Perkawinan <i>Marital Status</i>	Jenis Kelamin/Sex		Jumlah <i>Total</i>
	Laki-Laki <i>Male</i>	Perempuan <i>Female</i>	
(1)	(2)	(3)	(4)
Belum Kawin <i>Single</i>	40,48	31,79	36,30
Kawin <i>Married</i>	56,28	59,85	57,99
Cerai Hidup <i>Divorced</i>	1,21	2,76	1,96
Cerai Mati <i>Death Divorced</i>	2,02	5,60	3,74

Sumber/Source: BPS, Survei Sosial Ekonomi Nasional (Susenas) Maret 2017/BPS, *National Socioeconomic Survey March 2017*

**Tabel 3.1.9** Persentase Penduduk Berumur 15-49 Tahun Menurut Status Perkawinan dan Jenis Kelamin di Kabupaten Pasangkayu, 2017  
**Table** Percentage of Population With Aged 15-49 Years by Marital Status and Sex in Pasangkayu Regency, 2017

Status Perkawinan <i>Marital Status</i>	Jenis Kelamin/Sex		Jumlah <i>Total</i>
	Laki-Laki <i>Male</i>	Perempuan <i>Female</i>	
(1)	(2)	(3)	(4)
Belum Kawin <i>Single</i>	34,23	21,83	28,17
Kawin <i>Married</i>	63,52	72,84	68,07
Cerai Hidup <i>Divorced</i>	1,61	3,26	2,42
Cerai Mati <i>Death Divorced</i>	0,64	2,07	1,34

Sumber/Source: BPS, Survei Sosial Ekonomi Nasional (Susenas) Maret 2017/BPS, National Socioeconomic Survey March 2017

**Tabel 3.1.10 Jumlah Penerbitan Kartu Tanda Penduduk (KTP) dan Kartu Keluarga (KK) Per Bulan di Kabupaten Pasangkayu, 2016-2017**  
**Number of Identity Card and Family Card Issuances Per Month in Pasangkayu Regency, 2016-2017**

Bulan Month	Kartu Tanda Penduduk (KTP) Identity Card		Kartu Keluarga (KK) Family Card	
	2016	2017	2016	2017
(1)	(2)	(3)	(4)	(5)
Januari/January	1 422	-	1	2 140
Februari/February	1 818	-	-	4 242
Maret/March	1 457	-	-	2 436
April/April	1 483	3	-	1 501
Mei/May	1 629	2 333	2	1 565
Juni/June	1 363	1 166	301	584
Juli/July	1 188	2 321	357	1 168
Agustus/August	1 908	2 055	910	1 739
September/September	2 679	47	1 608	835
Oktober/October	639	2 528	1 284	1 043
November/November	29	2 524	1 380	731
Desember/December	10	1 458	1 118	700
<b>Jumlah/Total</b>	<b>15 625</b>	<b>14 435</b>	<b>6 961</b>	<b>18 684</b>

Sumber/Source: Dinas Kependudukan dan Pencatatan Sipil Kabupaten Pasangkayu/Population and Civil Registration Agency of Pasangkayu Regency

3.2 KETENAGAKERJAAN/*EMPLOYMENT*

**Tabel 3.2.1** Jumlah Penduduk Berumur 15 Tahun Keatas Menurut Jenis Kegiatan Selama Seminggu yang Lalu dan Jenis Kelamin di Kabupaten Pasangkayu, 2017  
*Population Aged 15 Years and Over by Type of Activity During The Previous Week and Sex in Pasangkayu Regency, 2017*

Kegiatan Utama <i>Main Activity</i>	Jenis Kelamin/ <i>Sex</i>		Jumlah <i>Total</i>
	Laki-laki <i>Male</i>	Perempuan <i>Female</i>	
(1)	(2)	(3)	(4)
<b>Angkatan Kerja/<i>Economically Active</i></b>	<b>53 957</b>	<b>22 188</b>	<b>76 145</b>
Bekerja/ <i>Working</i>	53 043	20 598	73 641
Pengangguran Terbuka/ <i>Unemployment</i>	914	1 590	2 504
<b>Bukan Angkatan Kerja/<i>Economically Inactive</i></b>	<b>4 984</b>	<b>31 000</b>	<b>35 984</b>
Sekolah/ <i>Attending School</i>	3 059	4 476	7 535
Mengurus Rumah Tangga/ <i>Housekeeping</i>	761	25 755	26 516
Lainnya/ <i>Others</i>	1 164	769	1 933
<b>Jumlah/<i>Total</i></b>	<b>58 941</b>	<b>53 188</b>	<b>112 129</b>
<b>Bekerja Terhadap Angkatan Kerja/<i>Working to Economically Active (%)</i></b>	<b>98,31</b>	<b>92,83</b>	<b>96,71</b>
<b>Tingkat Partisipasi Angkatan Kerja/<i>Labor Force Participation Rate (%)</i></b>	<b>91,54</b>	<b>41,72</b>	<b>67,91</b>
<b>Tingkat Pengangguran Terbuka (TPT)/<i>Unemployment Rate (%)</i></b>	<b>1,69</b>	<b>7,17</b>	<b>3,29</b>

Sumber/*Source*: BPS, Survei Angkatan Kerja Nasional (Sakernas) Agustus 2017/*BPS, National Labour Force Survey August 2017*

**Tabel 3.2.2** Jumlah Penduduk Berumur 15 Tahun Keatas yang Termasuk Angkatan Kerja Menurut Kelompok Umur dan Jenis Kelamin di Kabupaten Pasangkayu, 2017  
*Population Aged 15 Years and Over Who In Labour Force by Age Group and Sex in Pasangkayu Regency, 2017*

Kelompok Umur <i>Age Group</i>	Jenis Kelamin/ <i>Sex</i>		Jumlah <i>Total</i>
	Laki-laki <i>Male</i>	Perempuan <i>Female</i>	
(1)	(2)	(3)	(4)
15-19	9 361	7 689	17 050
20-24	6 209	5 393	11 602
25-29	5 276	9 090	14 366
30-34	9 904	8 465	18 369
35-39	7 316	5 833	13 149
40-44	5 090	4 938	10 028
45-49	6 598	4 260	10 858
50-54	2 862	2 205	5 067
55-59	2 746	1 831	4 577
60-64	1 367	1 756	3 123
65+	2 212	1 728	3 940
<b>Jumlah/<i>Total</i></b>	<b>58 941</b>	<b>53 188</b>	<b>112 129</b>

Sumber/*Source*: BPS, Survei Angkatan Kerja Nasional (Sakernas) Agustus 2017/BPS, *National Labour Force Survey August 2017*

**Tabel 3.2.3 Jumlah Penduduk Berumur 15 Tahun Keatas yang Bekerja Selama Seminggu yang Lalu Menurut Kelompok Umur dan Jenis Kelamin di Kabupaten Pasangkayu, 2017**  
*Population Aged 15 Years and Over Who Worked During the Previous Week by Age Group and Sex in Pasangkayu Regency, 2017*

Kelompok Umur <i>Age Group</i>	Jenis Kelamin/Sex		Jumlah <i>Total</i>
	Laki-laki <i>Male</i>	Perempuan <i>Female</i>	
(1)	(2)	(3)	(4)
15-19	5 642	378	6 020
20-24	5 706	2 577	8 283
25-29	5 066	3 250	8 316
30-34	9 648	3 197	12 845
35-39	7 316	3 369	10 685
40-44	5 090	2 407	7 497
45-49	6 465	3 105	9 570
50-54	2 862	886	3 748
55-59	2 613	620	3 233
60-64	1 139	294	1 433
65+	1 496	515	2 011
<b>Jumlah/Total</b>	<b>53 043</b>	<b>20 598</b>	<b>73 641</b>

Sumber/Source: BPS, Survei Angkatan Kerja Nasional (Sakernas) Agustus 2017/BPS, *National Labour Force Survey August 2017*

**Tabel 3.2.4** Jumlah Penduduk Berumur 15 Tahun Ke Atas yang Termasuk Angkatan Kerja Menurut Pendidikan Tertinggi yang Ditamatkan dan Jenis Kelamin di Kabupaten Pasangkayu, 2017  
**Population Aged 15 Years and Over Who In Labour Force by Educational Attainment and Sex in Pasangkayu Regency, 2017**

Pendidikan Tertinggi yang Ditamatkan <i>Educational Attainment</i>	Jenis Kelamin/Sex		Jumlah <i>Total</i>
	Laki-laki <i>Male</i>	Perempuan <i>Female</i>	
(1)	(2)	(3)	(4)
Tidak/Belum Pernah Sekolah + Tidak/Belum Tamat SD <i>No Schooling + Not Yet Completed Primary School</i>	11 256	11 225	22 481
Sekolah Dasar <i>Primary School</i>	19 281	19 551	38 832
Sekolah Menengah Pertama <i>Junior High School</i>	13 118	11 390	24 508
Sekolah Menengah Atas <i>Senior High School</i>	12 482	6 582	19 064
Diploma I/II/III/Akademi/Universitas <i>Diploma I/II/III/Academy/University</i>	2 804	4 440	7 244
<b>Jumlah/Total</b>	<b>58 941</b>	<b>53 188</b>	<b>112 129</b>

Sumber/Source: BPS, Survei Angkatan Kerja Nasional (Sakernas) Agustus 2017/BPS, National Labour Force Survey August 2017



**Tabel 3.2.5 Jumlah Penduduk Berumur 15 Tahun Ke Atas yang Bekerja Selama Seminggu yang Lalu Menurut Pendidikan Tertinggi yang Ditamatkan dan Jenis Kelamin di Kabupaten Pasangkayu, 2017**  
***Population Aged 15 Years and Over Who Worked During the Previous Week by Educational Attainment and Sex in Pasangkayu Regency, 2017***

Pendidikan Tertinggi yang Ditamatkan <i>Educational Attainment</i>	Jenis Kelamin/Sex		Jumlah <i>Total</i>
	Laki-laki <i>Male</i>	Perempuan <i>Female</i>	
(1)	(2)	(3)	(4)
Tidak/Belum Pernah Sekolah + Tidak/Belum Tamat SD <i>No Schooling + Not Yet Completed Primary School</i>	10 615	4 927	15 542
Sekolah Dasar <i>Primary School</i>	18 343	5 669	24 012
Sekolah Menengah Pertama <i>Junior High School</i>	9 960	3 500	13 460
Sekolah Menengah Atas <i>Senior High School</i>	11 408	2 813	14 221
Diploma I/II/III/Akademi/Universitas <i>Diploma I/II/III/Academy/University</i>	2 717	3 689	6 406
<b>Jumlah/Total</b>	<b>53 043</b>	<b>20 598</b>	<b>73 641</b>

Sumber/Source: BPS, Survei Angkatan Kerja Nasional (Sakernas) Agustus 2017/BPS, National Labour Force Survey August 2017

**Tabel 3.2.6** Jumlah Penduduk Berumur 15 Tahun Ke Atas yang Bekerja Selama Seminggu yang Lalu Menurut Lapangan Pekerjaan Utama dan Jenis Kelamin di Kabupaten Pasangkayu, 2017  
*Population Aged 15 Years and Over Who Worked During the Previous Week by Main Industry and Sex in Pasangkayu Regency, 2017*

Lapangan Pekerjaan Utama <sup>1</sup> <i>Main Industry <sup>1</sup></i>	Jenis Kelamin/Sex		Jumlah <i>Total</i>
	Laki-laki <i>Male</i>	Perempuan <i>Female</i>	
(1)	(2)	(3)	(4)
1	33 665	8 478	42 143
2	1 002	1 282	2 284
3	4 526	6 860	11 386
4	3 711	3 978	7 689
5	10 139	-	10 139
<b>Jumlah/Total</b>	<b>53 043</b>	<b>20 598</b>	<b>73 641</b>

Keterangan/Notes: <sup>1</sup>

- 1) Pertanian, Kehutanan, Perburuan, dan Perikanan/*Agriculture, Forestry, Hunting, and Fisheries*
- 2) Industri Pengolahan/*Manufacturing Industry*
- 3) Perdagangan Besar, Eceran, Rumah Makan, dan Hotel/*Wholesale Trade, Retail Trade, Restaurants, and Hotels*
- 4) Jasa Masyarakat/*Community, social, and personal services*
- 5) Lainnya (Pertambangan dan Penggalian, Listrik, Gas, dan Air, Bangunan, Angkutan, Perdagangan dan Komunikasi, Keuangan, Asuransi, Usaha Persewaan Bangunan, Tanah dan Jasa Perusahaan/*Mining and Quarrying, Electricity, Gas and Water, Construction, Transportation, Storage and Communication, Financing, Insurance, Real Estate and Business Services*)

Sumber/Source: BPS, Survei Angkatan Kerja Nasional (Sakernas) Agustus 2017/BPS, *National Labour Force Survey August 2017*

**Tabel 3.2.7 Jumlah Penduduk Berumur 15 Tahun Ke Atas yang Bekerja Selama Seminggu yang Lalu Menurut Status Pekerjaan Utama dan Jenis Kelamin di Kabupaten Pasangkayu, 2017**  
**Table Population Aged 15 Years and Over Who Worked During the Previous Week by Main Employment Status and Sex in Pasangkayu Regency, 2017**

Status Pekerjaan Utama <i>Main Employment Status</i>	Jenis Kelamin/Sex		Jumlah <i>Total</i>
	Laki-laki <i>Male</i>	Perempuan <i>Female</i>	
(1)	(2)	(3)	(4)
Berusaha sendiri <i>Own account worker</i>	11 632	3 751	15 383
Berusaha dibantu buruh tidak tetap/buruh tak dibayar <i>Employer assisted by temporary worker/unpaid worker</i>	9 579	3 735	13 314
Berusaha dibantu buruh tetap/buruh dibayar <i>Employer assisted by permanent worker/paid worker</i>	2 291	409	2 700
Buruh/Karyawan/Pegawai <i>Regular employee</i>	16 798	5 139	21 937
Pekerja bebas di pertanian <i>Casual employee in agriculture</i>	2 006	430	2 436
Pekerja bebas di non pertanian <i>Casual employee not in agriculture</i>	3 942	-	3 942
Pekerja keluarga/tak dibayar <i>Family worker/unpaid worker</i>	6 795	7 134	13 929
<b>Jumlah/Total</b>	<b>53 043</b>	<b>20 598</b>	<b>73 641</b>

Sumber/Source: BPS, Survei Angkatan Kerja Nasional (Sakernas) Agustus 2017/BPS, National Labour Force Survey August 2017

**Tabel 3.2.8** Jumlah Penduduk Berumur 15 Tahun Ke Atas yang Termasuk Pengangguran Terbuka Menurut Pendidikan Tertinggi yang Ditamatkan dan Jenis Kelamin di Kabupaten Pasangkayu, 2017  
**Table** *Population Aged 15 Years and Over Who Were Categorized Unemployment by Educational Attainment and Sex in Pasangkayu Regency, 2017*

Pendidikan Tertinggi yang Ditamatkan <i>Educational Attainment</i>	Pengangguran Terbuka <i>Unemployment</i>
(1)	(2)
Sekolah Menengah Pertama ke Bawah <i>Junior High School and Under</i>	1 131
Sekolah Menengah Atas <i>Senior High School</i>	864
Diploma I/II/III/Akademi/Universitas <i>Diploma I/II/III/Academy/University</i>	509
<b>Jumlah/Total</b>	<b>2 504</b>

Sumber/Source: BPS, Survei Angkatan Kerja Nasional (Sakernas) Agustus 2017/BPS, National Labour Force Survey August 2017

**Tabel 3.2.9 Jumlah Pencari Kerja Terdaftar Menurut Tingkat Pendidikan Tertinggi yang Ditamatkan dan Jenis Kelamin di Kabupaten Pasangkayu, 2017**  
**Number of Registered Job Applicants by Educational Attainment and Sex in Pasangkayu Regency, 2017**

Pendidikan Tertinggi yang Ditamatkan <i>Educational Attainment</i>	Jenis Kelamin/Sex		Jumlah Total
	Laki-laki <i>Male</i>	Perempuan <i>Female</i>	
(1)	(2)	(3)	(4)
Tidak/Belum Pernah Sekolah <i>No Schooling</i>	-	-	-
Tidak/Belum Tamat SD <i>Not Yet Completed Primary School</i>	-	-	-
Sekolah Dasar <i>Primary School</i>	24	3	27
Sekolah Menengah Pertama <i>Junior High School</i>	13	3	16
Sekolah Menengah Atas <i>Senior High School</i>	114	70	184
Sekolah Menengah Kejuruan <i>Vocational Senior High School</i>	67	26	93
Akademi (Diploma I/II/III) <i>Academy</i>	9	47	56
Universitas (DIV/S1) <i>University</i>	59	51	110
Pascasarjana (S2/S3) <i>Post Graduate</i>	-	-	-
<b>Jumlah/Total</b>	<b>286</b>	<b>200</b>	<b>486</b>

Sumber/Source: Dinas Tenaga Kerja, Perindustrian dan Transmigrasi Kabupaten Pasangkayu/Department of Labour, Industry, and Transmigration of Pasangkayu Regency

**Tabel 3.2.10 Jumlah Pencari Kerja Terdaftar dan Ditempatkan Menurut Tingkat Pendidikan Tertinggi yang Ditamatkan di Kabupaten Pasangkayu, 2017**  
**Number of Registered and Placed Job Applicants by Educational Attainment in Pasangkayu Regency, 2017**

Pendidikan Tertinggi yang Ditamatkan <i>Educational Attainment</i>	Terdaftar <i>Registered</i>			Ditempatkan <i>Placed</i>		
	Laki-laki <i>Male</i>	Perempuan <i>Female</i>	Jumlah <i>Total</i>	Laki-laki <i>Male</i>	Perempuan <i>Female</i>	Jumlah <i>Total</i>
(1)	(2)	(3)	(4)	(5)	(6)	(7)
Tidak/Belum Pernah Sekolah <i>No Schooling</i>	-	-	-	-	-	-
Tidak/Belum Tamat SD <i>Not Yet Completed Primary School</i>	-	-	-	-	-	-
Sekolah Dasar <i>Primary School</i>	24	3	27	-	-	-
Sekolah Menengah Pertama <i>Junior High School</i>	13	3	16	96	-	96
Sekolah Menengah Atas <i>Senior High School</i>	114	70	184	230	103	333
Sekolah Menengah Kejuruan <i>Vocational Senior High School</i>	67	26	93	178	20	198
Akademi (Diploma I/II/III) <i>Academy</i>	9	47	56	-	-	-
Universitas (DIV/S1) <i>University</i>	59	51	110	10	7	17
Pascasarjana (S2/S3) <i>Post Graduate</i>	-	-	-	-	-	-
<b>Jumlah/Total</b>	<b>286</b>	<b>200</b>	<b>486</b>	<b>514</b>	<b>130</b>	<b>644</b>

Sumber/Source: Dinas Tenaga Kerja, Perindustrian dan Transmigrasi Kabupaten Pasangkayu/Department of Labour, Industry, and Transmigration of Pasangkayu Regency



# Bayi yang Mendapat ASI Eksklusif Babies with Exclusive Breast Milk **2017**



# 1069

Bayi  
Babies

## Persentase Balita yang Mendapat Imunisasi **2017** Percentage of Children Under Five Years Who had Immunization

POLIO 1	79,95
POLIO 2	79,95
CAMPAK	79,76
DPTHB 1	79,25
Hb 0-7 Hari	79,11
DPTHB 2	78,98
BCG	78,66
POLIO 3	78,52
POLIO 4	78,09
DPTHB 3	77,55

Sumber/Source: Dinas Kesehatan Kabupaten Pasangkayu/Public Health Office of Pasangkayu Regency

# S O S I A L

Social





## PENJELASAN TEKNIS

1. **Tidak/belum pernah sekolah** adalah mereka yang tidak pernah atau belum pernah terdaftar dan tidak pernah atau belum pernah aktif mengikuti pendidikan di suatu jenjang pendidikan formal. Termasuk juga yang tamat/belum tamat taman kanak-kanak tetapi tidak melanjutkan ke sekolah dasar.
2. **Masih bersekolah** adalah mereka yang terdaftar dan aktif mengikuti pendidikan formal dan nonformal (Paket A, B, atau C), baik pendidikan dasar, menengah maupun pendidikan tinggi. Bagi mahasiswa yang sedang cuti dianggap masih bersekolah.
3. **Tidak bersekolah lagi** adalah mereka yang pernah terdaftar dan aktif mengikuti pendidikan di suatu jenjang pendidikan formal dan nonformal (Paket A, B, atau C), tetapi pada saat pencacahan tidak lagi terdaftar dan tidak aktif mengikuti

## TECHNICAL NOTES

1. *Not/never attending school is someone who has never attended or never been registered in a formal education, such as primary, secondary, and tertiary education. Those who just completed kindergarten are considered as never attended school.*
2. *Attending school is someone who is currently attending primary, secondary, or tertiary education, including package A, package B, or package C. College student who postpones his/her study is considered as attending school.*
3. *Not attending school anymore is someone who had enrolled and participated in formal and non-formal education in the past including package A, package B, or package C, but currently does not attend school.*

pendidikan.

4. **Tamat sekolah** adalah menyelesaikan pelajaran yang ditandai dengan lulus ujian akhir pada kelas atau tingkat terakhir suatu jenjang pendidikan di sekolah negeri maupun swasta dengan mendapatkan tanda tamat belajar/ijazah. Seseorang yang belum mengikuti pelajaran pada kelas tertinggi tetapi telah mengikuti ujian akhir dan lulus dianggap tamat sekolah.
4. *Completed particular level of education* is someone who has completed particular level of education in private or public school and accepting graduation certificate. Someone who has never attended the highest grade but passed the final exam is considered as completed particular level of education.
5. **Jalur Pendidikan di Indonesia** terdiri atas 1) pendidikan formal, 2) pendidikan nonformal, dan 3) pendidikan informal yang ketiganya dapat saling melengkapi dan memperkaya (Undang-Undang No. 20 Tahun 2014 tentang Sistem Pendidikan Nasional).
5. *The Education System in Indonesia* consists of 1) a formal education, 2) non-formal education, and 3) informal education that all three can be complementary and enriching (Law No. 20 Year 2014 about The National Education System).
6. **Jenjang Pendidikan Formal** terdiri atas pendidikan dasar, pendidikan menengah, dan pendidikan tinggi. Jenis pendidikan yang diajarkan mencakup pendidikan umum,
6. *The Formal Education Level* consists of primary education, secondary education, and high education. The kind of education that taught consists of general education, vocational, academic,

kejuruan, akademik, profesi, vokasi, keagamaan, dan khusus.

- a. Pendidikan Dasar berbentuk Sekolah Dasar (SD) dan Madrasah Ibtidaiyah (MI) atau bentuk lain yang sederajat serta Sekolah Menengah Pertama (SMP) dan Madrasah Tsanawiyah (MTs), atau bentuk lain yang sederajat.
- b. Pendidikan Menengah berbentuk Sekolah Menengah Atas (SMA), Madrasah Aliyah (MA), Sekolah Menengah Kejuruan (SMK), dan Madrasah Aliyah Kejuruan (MAK), atau bentuk lain yang sederajat.
- c. Pendidikan Tinggi merupakan jenjang pendidikan setelah pendidikan menengah yang mencakup program pendidikan diploma, sarjana, magister, spesialis, dan doktor yang diselenggarakan oleh perguruan tinggi. Perguruan tinggi dapat berbentuk akademi, politeknik, sekolah tinggi,

*professional, religious, and specific education.*

- a. *The Primary Education consists of Elementary School and Islamic Elementary School or other equivalent forms and Junior High School and MTs, or other equivalent forms.*
- b. *The Secondary Education consists of the senior high school, MA, Vocational School, and Vocational Madrasah Aliyah, or other equivalent forms.*
- c. *The High Education consists of the education level after the secondary education that consists of diplomas, bachelor, master, specialist, and doctoral degrees that are held by the college. The colleges can be academy, polytechnic, high school, institute, or university.*

institut, atau universitas.

7. **Rumah Sakit** adalah tempat pemeriksaan dan perawatan kesehatan, biasanya berada di bawah pengawasan dokter/tenaga medis, yang melayani penderita yang sakit untuk berobat rawat jalan atau rawat inap.
7. ***Hospital** is a place for health check, usually controlled/supervised by doctors/medical personnel to serve the ill patients to get outpatient or inpatient treatment services.*
8. **Poliklinik** adalah sarana kesehatan yang dipakai untuk pelayanan berobat jalan, biasanya berada di bawah pengawasan dokter/tenaga medis.
8. ***Polyclinic** is a health facility in which to get outpatient services, usually under the control of doctor/medical personnel.*
9. **Puskesmas (Pusat Kesehatan Masyarakat)** adalah unit pelaksana teknis dinas kesehatan kabupaten/ kota yang mempunyai fungsi utama sebagai penyelenggara pelayanan kesehatan tingkat pertama. Wilayah kerja puskesmas maksimal adalah satu kecamatan dan untuk dapat menjangkau wilayah kerjanya, puskesmas mempunyai jaringan pelayanan yang meliputi unit Puskesmas
9. ***Public Health Center** is technical implementation unit of regency health department that have the primary function as a first-level health care providers. The working area standard of public health center is one district and to reach their working areas, public health centers have a service network covering subsidiary of public health center, mobile public health center units, and midwife units (Regulation of the Minister of*

Pembantu (Pustu), unit Puskesmas Keliling (Puskel), dan unit bidan desa/komunitas (Peraturan Menteri Kesehatan RI No. 75 Tahun 2015 Tentang Pusat Kesehatan Masyarakat).

*Health of Indonesia Number 75 Year 2015 about Public Health Center).*

10. **Imunisasi** adalah memasukkan kuman atau racun penyakit tertentu yang sudah dilemahkan (vaksin) ke dalam tubuh dengan cara disuntik atau diminum (diteteskan dalam mulut) dengan maksud agar terjadi kekebalan tubuh terhadap penyakit tersebut.

10. **Immunization** is putting *enervated* microbe of a certain disease into human body by injection or drinking (dropping into mouth) to make the body immune to that disease.

11. **BCG (Bacillus Calmette Guerin)** merupakan vaksinasi untuk mencegah penyakit TBC, diberikan pada bayi baru lahir atau anak, dengan suntikan pada kulit pangkal lengan atas. Bekas suntikan kemudian akan membentuk tonjolan kecil jaringan parut pada kulit lengan atas. Suntikan BCG diberikan kepada anak sebanyak 1 kali.

11. **BCG (Bacillus Calmette Guerin)** is a vaccine to prevent TBC disease, given to newborns or children, by injection at the base of the skin of the upper arm. Injection site will form little bumps of scar tissue in the skin of the upper arm. BCG injections given to children 1 times.

12. **DPT (Difteri, Pertusis, Tetanus)** merupakan vaksin untuk

12. **DPT (Diphtheria, Pertussis, Tetanus)** is a vaccine to prevent

mencegah penyakit Difteri, Pertusis, dan Tetanus yang diberikan pada bayi berumur 3 bulan ke atas, dengan suntikan pada paha, diulang 1 bulan dan 2 bulan kemudian, sehingga suntikan imunisasi DPT lengkap pada balita berjumlah 3 kali (kadang-kadang selang waktu antar suntikan bisa lebih dari 1 bulan).

13. Untuk mengukur kemiskinan, BPS menggunakan konsep kemampuan memenuhi kebutuhan dasar (*basic needs approach*). Dengan pendekatan ini, kemiskinan dipandang sebagai ketidakmampuan dari sisi ekonomi untuk memenuhi kebutuhan dasar makanan dan bukan makanan yang diukur dari sisi pengeluaran. Metode yang digunakan adalah menghitung Garis Kemiskinan (GK), yang terdiri dari dua komponen yaitu Garis Kemiskinan Makanan (GKM) dan Garis Kemiskinan Non-Makanan (GKNM). Penghitungan Garis Kemiskinan dilakukan secara terpisah untuk

*the diphtheria, pertussis, and tetanus disease, given to infants aged 3 months and above, with a shot in the thigh, repeated one month and two months later, so that the complete DPT immunization shots at toddler totaling 3 times (sometimes the time interval between injections can be more than 1 month).*

13. *To measure poverty, BPS-Statistics Indonesia has used the concept of basic needs approach. Therefore, poverty is viewed as economic inability to fulfill food and non-food basic needs which are measured by consumption/expenditure. The method used is calculating poverty line, which consists of two components that are Food Poverty Line (FPL) and Non-Food Poverty Line (NFPL). The poverty line was calculated separately for urban and rural areas.*

daerah perkotaan dan perdesaan.

14. **Penduduk miskin** adalah penduduk yang memiliki rata-rata pengeluaran per kapita per bulan di bawah Garis Kemiskinan.
14. *A person whose expenditure per capita per month is below the poverty line is considered to be poor.*
15. **Garis Kemiskinan Makanan (GKM)** merupakan nilai pengeluaran kebutuhan minimum makanan yang disetarakan dengan 2.100 kkalori per kapita per hari. **Garis Kemiskinan Non-Makanan (GKNM)** adalah kebutuhan minimum untuk perumahan, sandang, pendidikan, kesehatan, dan kebutuhan dasar lainnya.
15. *The Food Poverty Line refers to the daily minimum requirement of 2,100 kcal per capita per day. The Non-Food Poverty Line refers to the minimum requirement for household necessities for clothing, education, health, and other basic individual needs.*
16. **Indeks Pembangunan Manusia (IPM)** menjelaskan bagaimana penduduk dapat mengakses hasil pembangunan dalam memperoleh pendapatan, kesehatan, pendidikan dan sebagainya. IPM diperkenalkan oleh UNDP pada tahun 1990 dan dipublikasikan secara berkala dalam laporan tahunan Human Development Report (HDR). IPM
16. *The Human Development Index (HDI) explains how people can access development results in obtaining income, health, education and so forth. HDI was introduced by United Nations Development Programme (UNDP) in 1990 and published periodically in the annual report of the Human Development Report. HDI was formed by three basic dimensions: a long and*



dibentuk oleh 3 (tiga) dimensi dasar: Umur panjang dan hidup sehat; pengetahuan; dan standar hidup layak.

*healthy life; knowledge; and a decent standard of living.*

<https://mamujuutarakab.bps.go.id>

**ULASAN****DESCRIPTION****Pendidikan**

Pendidikan merupakan salah satu komponen dalam mengukur sumber daya manusia (SDM). Dengan SDM yang berkualitas dapat mendorong pembangunan suatu daerah.

Tingkat partisipasi pendidikan haruslah didukung oleh penyediaan sarana fisik pendidikan dan tenaga pendidikan. Kabupaten Pasangkayu mempunyai 134 sekolah dasar, 48 SMP, 12 SMA, dan 10 SMK yang tersebar di seluruh wilayah kecamatan.

**Kesehatan**

Keberhasilan pembangunan di bidang kesehatan dapat dilihat pada beberapa aspek, seperti perkembangan sarana dan prasarana kesehatan.

Pada tahun 2017, jumlah sarana dan prasarana kesehatan kabupaten Pasangkayu adalah 1 rumah sakit, 15 puskesmas, 40 puskesmas pembantu, 32 poskesdes, 17 polindes, dan 298 posyandu.

Keberadaan sarana kesehatan

**Education**

*Education is one of the component in measuring human resources (HR). With the qualified Human Resources (HR) can encourage the development of a region.*

*Participation in education must be supported with the availability infrastructure dan teacher. Pasangkayu Regency has 134 elementary schools, 48 junior high schools, 12 senior high schools, and 10 vocational high schools scattered throughout the subdistricts.*

**Health**

*The success of health development can be seen in several aspects, such as the development of health infrastructure.*

*In 2017, the number of health facilities in Pasangkayu Regency are 1 hospital, 15 public health centers, 40 auxiliary public health, 32 village health posts, 17 village maternity posts, and 298 maternal and child health centers.*

*The existence of health service wae supported by a number of health personel, such as 30 doctors, 131*

tersebut juga didukung oleh sejumlah tenaga kesehatan, yaitu 30 orang dokter, 131 bidan, dan 103 perawat.

Salah satu strategi yang ditempuh dalam upaya menanggulangi pesatnya perkembangan jumlah penduduk adalah melalui program keluarga berencana. Keberhasilan dari program ini tidak terlepas dari partisipasi masyarakat untuk ikut serta dan berperan secara aktif dalam menyukseskan program.

Berdasarkan data Dinas PP dan KB Kabupaten Pasangkayu, pasangan usia subur di Pasangkayu pada tahun 2017 berjumlah 25.824 pasangan dengan 16.865 merupakan akseptor aktif. Jenis Kontrasepsi yang digunakan antara lain, Pil, IUD, Suntikan, Kondom, MOP/MOW, dan Implan.

### **Agama**

Perkembangan pembangunan di bidang keagamaan dapat di lihat dari banyaknya sarana peribadatan masing-masing agama. Jumlah tempat ibadah di Kabupaten Pasangkayu tahun 2017, terdiri dari

*midwives, and 13 nurses.*

*One of strategy to reduce population growth is by family planning program. The success of this program is depend on participation of the society to follow and active to success the program.*

*Based on PP dan KB Service of Pasangkayu Regency, number of couple in fertile age 2017, are 25,824 couples with 16,865 are active acceptors. Kinds of family planning currently used in Pasangkayu are, Pil, IUD, Injection, Condom, Man/Women Sterilization, and Implant.*

### **Religion**

*The development of spiritual sector can be reflected by the number of worship houses of each religion. Number of whorship in Pasangkayu Regency, 2017 consist of 368 mosques, 58 mushola, 66 protestan churches, 28*

368 masjid, 58 mushola, 66 gereja protestan, 28 gereja khatolik, dan 46 pura hindu.

*catholic churches, and 46 hindu temples.*

### **Kriminalitas**

Jumlah tindak pidana di kabupaten Pasangkayu tahun 2017 menurun sebesar 17,34% dari tahun lalu dengan persentase penyelesaian tindak pidana 76,42%.

### **Crime**

*The number of criminal acts in Pasangkayu district in 2017 decreased by 17.34% from last year with the percentage of completion of criminal acts 76.42%.*

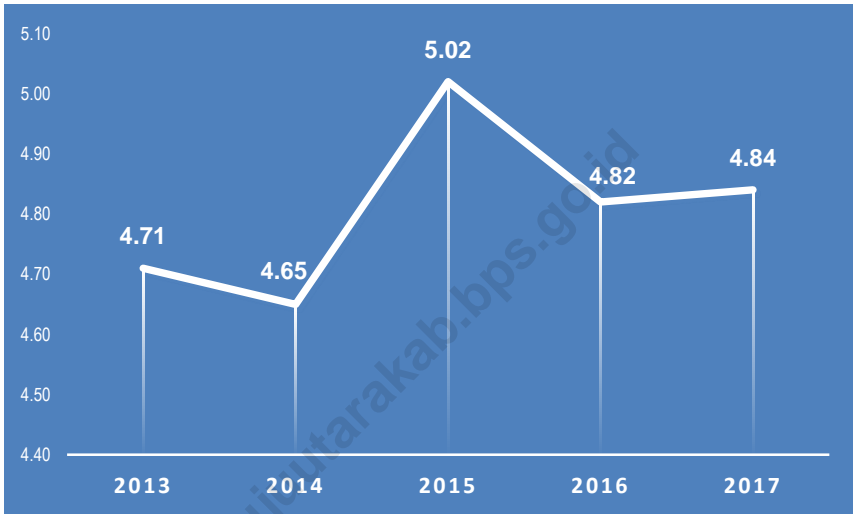
### **Kemiskinan**

Jumlah penduduk miskin kabupaten Pasangkayu pada tahun 2017 mencapai 7.950 jiwa, meningkat jika dibandingkan dengan tahun 2016 yaitu sebesar 7.670 jiwa (meningkat 3,65 persen). Hal ini sejalan juga dengan persentase penduduk miskin yang meningkat dimana pada tahun 2016 dan 2017 masing-masing adalah sebesar 4,82 dan 4,84 persen.

### **Poverty**

*Number of poor city of Pasangkayu regency in 2017 reached 7,950 inhabitants, increaseing when compared to 2016 in the amount of 7,670 people (increased by 3.65 percent). This is in line also with the percentage of poor people to increase where in 2016 and 2017 respectively amounted to 4,82 and 4,84 percent.*

**Gambar 4** Persentase Penduduk Miskin di Kabupaten Pasangkayu, 2013-2017  
**Picture** Percentage of Poor People in Pasangkayu Regency, 2013-2017



Sumber/Source: BPS, Survei Sosial Ekonomi Nasional (Susenas) Maret 2017/BPS, National Socioeconomic Survey March 2017

4.1 PENDIDIKAN/*EDUCATION*

**Tabel 4.1.1** Persentase Penduduk Usia 7–24 Tahun Menurut Jenis Kelamin, Kelompok Umur Sekolah, dan Partisipasi Sekolah di Kabupaten Pasangkayu, 2017  
*Percentage of Population Aged 7-24 Years by Sex, School Age Group, and School Participation in Pasangkayu Regency, 2017*

Jenis Kelamin dan Kelompok Umur Sekolah <i>Sex and School Age Group</i>	Partisipasi Sekolah/ <i>School Participation</i>		
	Tidak/Belum Pernah Sekolah <i>Not/Never Attending School</i>	Masih Sekolah <i>Attending School</i>	Tidak Sekolah Lagi <i>Not Attending School Anymore</i>
(1)	(2)	(3)	(4)
<b>Laki-Laki/Male</b>			
7-12	1,25	97,56	1,19
13-15	0,00	89,39	10,61
16-18	0,00	68,48	31,52
19-24	2,61	21,82	75,58
<b>7-24</b>	<b>1,21</b>	<b>71,77</b>	<b>27,02</b>
<b>Perempuan/Female</b>			
7-12	1,30	98,01	0,70
13-15	1,43	95,42	3,15
16-18	0,00	69,22	30,78
19-24	1,17	10,20	88,63
<b>7-24</b>	<b>1,07</b>	<b>73,65</b>	<b>25,29</b>
<b>Laki-laki+Perempuan/Male+Female</b>			
7-12	1,27	97,78	0,95
13-15	0,64	92,10	7,25
16-18	0,00	68,89	31,11
19-24	2,00	16,90	81,10
<b>7-24</b>	<b>1,14</b>	<b>72,67</b>	<b>26,19</b>

Sumber/*Source*: BPS, Survei Sosial Ekonomi Nasional (Susenas) Maret 2017/*BPS, National Socioeconomic Survey March 2017*

**Tabel 4.1.2** **Persentase Penduduk Usia 5 Tahun atau Lebih Menurut Status Pendidikan dan Jenis Kelamin di Kabupaten Pasangkayu, 2017**  
**Percentage of Population Aged 10 Years or More by Educational Status and Sex in Pasangkayu Regency, 2017**

Status Pendidikan <i>Educational Status</i>	Jenis Kelamin/Sex		Jumlah <i>Total</i>
	Laki-Laki <i>Male</i>	Perempuan <i>Female</i>	
(1)	(2)	(3)	(4)
Tidak/Belum Pernah Sekolah <i>Not/Never Attending School</i>	7,79	6,70	7,27
Masih SD/MI/Sederajat <i>Still in Primary School/Equals</i>	19,10	21,18	20,10
Masih SMP/MTs/Sederajat <i>Still in Junior High School/Equals</i>	6,24	6,25	6,24
Masih SMA/SMK/MA/Sederajat <i>Still in Senior High School/Equals</i>	4,70	4,07	4,40
Masih Perguruan Tinggi <i>Still in College</i>	1,15	0,95	1,05
Tidak Bersekolah Lagi <i>Not Attending School Anymore</i>	61,01	60,84	60,93

Sumber/Source: BPS, Survei Sosial Ekonomi Nasional (Susenas) Maret 2017/BPS, National Socioeconomic Survey March 2017

**Tabel 4.1.3 Angka Partisipasi Murni (APM) dan Angka Partisipasi Kasar (APK) Menurut Jenjang Pendidikan di Kabupaten Pasangkayu, 2017**  
***Net Enrolment Rate and Gross Enrolment Rate by Educational Level in Pasangkayu Regency, 2017***

<b>Jenjang Pendidikan</b> <b><i>Educational Level</i></b>	<b>APM</b> <b><i>Net Enrollment Rate</i></b>	<b>APK</b> <b><i>Gross Enrollment Rate</i></b>
(1)	(2)	(3)
SD/MI <i>Elementary School</i>	97.28	117.75
SMP/MTs <i>Junior High School</i>	68.34	83.47
SMA/SMK/MA <i>Senior High School</i>	54.2	72.71

Sumber/Source: BPS, Survei Sosial Ekonomi Nasional (Susenas) Maret 2017/BPS, *National Socioeconomic Survey March 2017*



**Tabel 4.1.4 Jumlah Sekolah, Murid, Guru, dan Rasio Murid-Guru Menurut Jenjang Pendidikan di Kabupaten Pasangkayu, 2017**  
**Number of Schools, Pupils, Teachers, and Pupil-Teacher Ratio of by Educational Level in Pasangkayu Regency, 2017**

Jenjang Pendidikan <i>Educational Level</i>	Sekolah <i>Schools</i>	Murid <i>Pupils</i>	Guru <i>Teachers</i>	Rasio Murid- Guru <i>Pupil-Teacher Ratio</i>
(1)	(2)	(3)	(4)	(5)
TK <i>Kindergarten</i>	130	3 777	424	8,91
SD <i>Primary School</i>	134	20 212	811	24,92
MI <i>Madrasah Ibtidaiyah</i>	13	1 173	114	10,29
SMP <i>Junior High School</i>	48	8 091	664	12,19
MTs <i>Madrasah Tsanawiyah</i>	14	977	122	8,01
SMA <i>Senior High School</i>	12	4 126	278	14,84
MA <i>Madrasah Aliyah</i>	10	517	88	5,88
SMK <i>Vocational High School</i>	10	1 756	142	12,37
<b>Jumlah/Total</b>	<b>371</b>	<b>40 629</b>	<b>2 643</b>	<b>15,37</b>

Sumber/Source: Dinas Pendidikan, Pemuda, dan Olah Raga Kabupaten Pasangkayu/Department of Education, Youth, and Sports of Pasangkayu Regency

**Tabel 4.1.5** Jumlah Sekolah, Murid, Guru, dan Rasio Murid-Guru Taman Kanak-Kanak (TK) Menurut Kecamatan di Kabupaten Pasangkayu, 2017  
*Number of Schools, Pupils, Teachers, and School-Teacher Ratio of Kindergarten by Subdistrict in Pasangkayu Regency, 2017*

	Kecamatan <i>Subdistrict</i>	Sekolah <i>Schools</i>	Murid <i>Pupils</i>	Guru <i>Teachers</i>	Rasio Murid- Guru <i>Pupil- Teacher Ratio</i>
	(1)	(2)	(3)	(4)	(5)
1.	Sarudu	20	516	69	7
2.	Dapurang	9	417	39	11
3.	Duripoku	9	412	30	14
4.	Baras	17	543	56	10
5.	Bulu Taba	15	416	60	7
6.	Lariang	6	158	21	8
7.	Pasangkayu	8	145	25	6
8.	Tikke Raya	4	105	13	8
9.	Pedongga	12	441	40	11
10.	Bambalamotu	13	59	18	3
11.	Bambaira	9	312	26	12
12.	Sarjo	8	253	27	9
	<b>Kab. Pasangkayu Pasangkayu Regency</b>	<b>130</b>	<b>3 777</b>	<b>424</b>	<b>9</b>

Sumber/Source: Dinas Pendidikan, Pemuda, dan Olah Raga Kabupaten Pasangkayu/Department of Education, Youth, and Sports of Pasangkayu Regency

**Tabel 4.1.6 Jumlah Sekolah, Murid, Guru, dan Rasio Murid-Guru Sekolah Dasar (SD) Menurut Kecamatan di Kabupaten Pasangkayu, 2017**  
**Number of Schools, Pupils, Teachers, and School-Teacher Ratio of Primary Schools by Subdistrict in Pasangkayu Regency, 2017**

	<b>Kecamatan Subdistrict</b>	<b>Sekolah Schools</b>	<b>Murid Pupils</b>	<b>Guru Teachers</b>	<b>Rasio Murid- Guru/Pupil- Teacher Ratio</b>
	(1)	(2)	(3)	(4)	(5)
1.	Sarudu	10	1 681	73	23,03
2.	Dapurang	13	1 684	69	24,41
3.	Duripoku	4	635	29	21,90
4.	Baras	12	2 222	78	28,49
5.	Bulu Taba	12	1 307	62	21,08
6.	Lariang	9	957	46	20,80
7.	Pasangkayu	17	3 533	143	24,71
8.	Tikke Raya	12	1 874	66	28,39
9.	Pedongga	5	976	45	21,69
10.	Bambalamotu	21	2 779	98	28,36
11.	Bambaira	11	1 516	56	27,07
12.	Sarjo	8	1 048	46	22,78
	<b>Kab. Pasangkayu Pasangkayu Regency</b>	<b>134</b>	<b>20 212</b>	<b>811</b>	<b>24,92</b>

Sumber/Source: Dinas Pendidikan, Pemuda, dan Olah Raga Kabupaten Pasangkayu/Department of Education, Youth, and Sports of Pasangkayu Regency

**Tabel 4.1.7 Jumlah Murid Sekolah Dasar (SD) Menurut Status Sekolah dan Jenis Kelamin Dirinci Per Kecamatan di Kabupaten Pasangkayu, 2017**  
**Number of Primary School's Students by School Status and Sex Detailed Per Subdistrict in Pasangkayu Regency, 2017**

Kecamatan Subdistrict	Negeri Public		Swasta Private		Jumlah Total		
	Laki- Laki Male	Perempuan Female	Laki- Laki Male	Perempuan Female	Laki- Laki Male	Perempuan Female	
(1)	(2)	(3)	(4)	(5)	(6)	(7)	
1. Sarudu	873	808	-	-	873	808	
2. Dapurang	863	821	-	-	863	821	
3. Duripoku	315	320	-	-	315	320	
4. Baras	1 065	974	91	92	1 156	1 066	
5. Bulu Taba	667	640	-	-	667	640	
6. Lariang	535	422	-	-	535	422	
7. Pasangkayu	1 487	1 368	349	329	1 836	1 697	
8. Tikke Raya	990	884	-	-	990	884	
9. Pedongga	498	478	-	-	498	478	
10. Bambalamotu	1 382	1 138	150	127	1 532	1 265	
11. Bambaيرا	755	761	-	-	755	761	
12. Sarjo	557	491	-	-	557	491	
<b>Kab. Pasangkayu</b>	<b>2017</b>	<b>9 987</b>	<b>9 105</b>	<b>590</b>	<b>548</b>	<b>10 577</b>	<b>9 653</b>
<b>Pasangkayu Regency</b>	<b>2016</b>	<b>10 172</b>	<b>9 368</b>	<b>560</b>	<b>548</b>	<b>10 762</b>	<b>9 916</b>

Sumber/Source: Dinas Pendidikan, Pemuda, dan Olah Raga Kabupaten Pasangkayu/Department of Education, Youth, and Sports of Pasangkayu Regency

**Tabel 4.1.8 Jumlah Peserta Ujian dan Kelulusan Sekolah Dasar (SD) Menurut Status Sekolah Dirinci Per Kecamatan di Kabupaten Pasangkayu, 2017**  
**Number of Examinees and Graduation of Primary School by School Status Detailed Per Subdistrict in Pasangkayu Regency, 2017**

Kecamatan Subdistrict	Peserta Ujian Examinees		Lulus Graduated		
	Negeri Public	Swasta Private	Negeri Public	Swasta Private	
(1)	(2)	(3)	(4)	(5)	
1. Sarudu	262	-	261	-	
2. Dapurang	296	-	290	-	
3. Duripoku	109	-	109	-	
4. Baras	354	15	348	14	
5. Bulu Taba	205	-	195	-	
6. Lariang	151	-	148	-	
7. Pasangkayu	486	106	473	96	
8. Tikke Raya	297	-	295	-	
9. Pedongga	187	-	184	-	
10. Bambalamotu	391	48	375	41	
11. Bambaira	262	-	260	-	
12. Sarjo	175	-	170	-	
<b>Kab. Pasangkayu Pasangkayu Regency</b>	<b>2017</b>	<b>3 175</b>	<b>169</b>	<b>3 108</b>	<b>151</b>
	2016	3 264	144	3 210	133

Sumber/Source: Dinas Pendidikan, Pemuda, dan Olah Raga Kabupaten Pasangkayu/Department of Education, Youth, and Sports of Pasangkayu Regency

**Tabel 4.1.9** Jumlah Sekolah, Murid, Guru, dan Rasio Murid-Guru Madrasah Ibtidaiyah (MI) Menurut Kecamatan di Kabupaten Pasangkayu, 2017  
*Number of Schools, Pupils, Teachers, and School-Teacher Ratio of Madrasah Ibtidaiyah (MI) by Subdistrict in Pasangkayu Regency, 2017*

	Kecamatan Subdistrict	Sekolah Schools	Murid Pupils	Guru Teachers	Rasio Murid- Guru/ Pupil- Teacher Ratio
	(1)	(2)	(3)	(4)	(5)
1.	Sarudu	2	229	22	10
2.	Dapurang	2	132	13	10
3.	Duripoku	2	76	8	10
4.	Baras	4	212	29	7
5.	Bulu Taba	1	21	8	3
6.	Lariang	-	-	-	-
7.	Pasangkayu	1	410	25	16
8.	Tikke Raya	-	-	-	-
9.	Pedongga	-	-	-	-
10.	Bambalamotu	-	-	-	-
11.	Bambaira	-	-	-	-
12.	Sarjo	1	93	9	10
	<b>Kab. Pasangkayu</b>	<b>2017</b>	<b>13</b>	<b>1 173</b>	<b>114</b>
	<b>Pasangkayu Regency</b>	<b>2016</b>	<b>12</b>	<b>1 195</b>	<b>102</b>

Sumber/Source: Kantor Kementerian Agama Kabupaten Pasangkayu/Office of Religious Ministry of Pasangkayu Regency

**Tabel 4.1.10 Jumlah Murid Madrasah Ibtidaiyah (MI) Menurut Jenis Kelamin Dirinci Per Kecamatan di Kabupaten Pasangkayu, 2017**  
**Number of Madrasah Ibtidaiyah (MI)'s Students by Sex Detailed Per Subdistrict in Pasangkayu Regency, 2017**

Kecamatan Subdistrict	Jenis Kelamin/Sex		Jumlah Total
	Laki-Laki Male	Perempuan Female	
(1)	(2)	(3)	(4)
1. Sarudu	110	119	229
2. Dapurang	75	57	132
3. Duripoku	45	31	76
4. Baras	109	103	212
5. Bulu Taba	14	7	21
6. Lariang	-	-	-
7. Pasangkayu	209	201	410
8. Tikke Raya	-	-	-
9. Pedongga	-	-	-
10. Bambalamotu	-	-	-
11. Bambaيرا	-	-	-
12. Sarjo	48	45	93
<b>Kab. Pasangkayu Pasangkayu Regency</b>	<b>610</b>	<b>563</b>	<b>1 173</b>

Sumber/Source: Kantor Kementerian Agama Kabupaten Pasangkayu/Office of Religious Ministry of Pasangkayu Regency

**Tabel 4.1.11 Jumlah Guru Madrasah Ibtidaiyah (MI) Menurut Jenis Kelamin Dirinci Per Kecamatan di Kabupaten Pasangkayu, 2017**  
**Number of Madrasah Ibtidaiyah (MI)'s Teachers by Sex Detailed Per Subdistrict in Pasangkayu Regency, 2017**

Kecamatan Subdistrict	Tetap/Permanent		Honorer/Honorary		Jumlah Total
	Laki- Laki Male	Perempuan Female	Laki- Laki Male	Perempuan Female	
(1)	(2)	(3)	(4)	(5)	(6)
1. Sarudu	1	2	5	14	22
2. Dapurang	-	-	4	9	13
3. Duripoku	-	-	5	3	8
4. Baras	-	2	12	15	29
5. Bulu Taba	-	-	6	2	8
6. Lariang	-	-	-	-	0
7. Pasangkayu	2	11	4	8	25
8. Tikke Raya	-	-	-	-	0
9. Pedongga	-	-	-	-	0
10. Bambalamotu	-	-	-	-	0
11. Bambaira	-	-	-	-	0
12. Sarjo	-	-	4	5	9
<b>Kab. Pasangkayu Pasangkayu Regency</b>	<b>3</b>	<b>15</b>	<b>40</b>	<b>56</b>	<b>114</b>

Sumber/Source: Kantor Kementerian Agama Kabupaten Pasangkayu/Office of Religious Ministry of Pasangkayu Regency



**Tabel 4.1.12 Jumlah Sekolah, Murid, Guru, dan Rasio Murid-Guru Sekolah Menengah Pertama Menurut Kecamatan di Kabupaten Pasangkayu, 2017**  
**Number of Schools, Pupils, Teachers, and School-Teacher Ratio of Junior High Schools by Subdistrict in Pasangkayu Regency, 2017**

	Kecamatan Subdistrict	Sekolah Schools	Murid Pupils	Guru Teachers	Rasio Murid- Guru/Pupil- Teacher Ratio
	(1)	(2)	(3)	(4)	(5)
1.	Sarudu	6	768	82	9,37
2.	Dapurang	6	727	70	10,39
3.	Duripoku	2	281	17	16,53
4.	Baras	5	821	61	13,46
5.	Bulu Taba	3	492	46	10,70
6.	Lariang	3	424	34	12,47
7.	Pasangkayu	7	1 463	117	12,50
8.	Tikke Raya	3	782	52	15,04
9.	Pedongga	1	281	25	11,24
10.	Bambalamotu	8	1 182	99	11,94
11.	Bambaira	2	489	35	13,97
12.	Sarjo	2	381	26	14,65
	<b>Kab. Pasangkayu</b>	<b>2017</b>	<b>48</b>	<b>8 091</b>	<b>664</b>
	<b>Pasangkayu</b>				
	<b>Regency</b>	2016	47	8 129	612
					12,19
					13,28

Sumber/Source: Dinas Pendidikan, Pemuda, dan Olah Raga Kabupaten Pasangkayu/Department of Education, Youth, and Sports of Pasangkayu Regency

**Tabel 4.1.13 Jumlah Sekolah Menengah Pertama (SMP) Menurut Status Sekolah dan Kecamatan di Kabupaten Pasangkayu, 2017**  
**Table Number of Junior High School by School Status and Subdistrict in Pasangkayu Regency, 2017**

	<b>Kecamatan Subdistrict</b>	<b>Negeri Public</b>	<b>Swasta Private</b>	<b>Jumlah Total</b>
	(1)	(2)	(3)	(4)
1.	Sarudu	5	1	6
2.	Dapurang	5	1	6
3.	Duripoku	2	-	2
4.	Baras	3	2	5
5.	Bulu Taba	3	-	3
6.	Lariang	3	-	3
7.	Pasangkayu	5	2	7
8.	Tikke Raya	2	1	3
9.	Pedongga	1	-	1
10.	Bambalamotu	8	-	8
11.	Bambaira	2	-	2
12.	Sarjo	2	-	2
	<b>Kab. Pasangkayu Pasangkayu Regency</b>	<b>41</b>	<b>7</b>	<b>48</b>

Sumber/Source: Dinas Pendidikan, Pemuda, dan Olah Raga Kabupaten Pasangkayu/Department of Education, Youth, and Sports of Pasangkayu Regency

**Tabel 4.1.14 Jumlah Murid Sekolah Menengah Pertama (SMP) Menurut Status Sekolah dan Jenis Kelamin Dirinci Per Kecamatan di Kabupaten Pasangkayu, 2017**  
**Number of Junior High School's Students by School Status and Sex Detailed Per Subdistrict in Pasangkayu Regency, 2017**

Kecamatan Subdistrict	Negeri Public		Swasta Private		Jumlah Total		
	Laki- Laki Male	Perempuan Female	Laki- Laki Male	Perempuan Female	Laki- Laki Male	Perempuan Female	
(1)	(2)	(3)	(4)	(5)	(6)	(7)	
1. Sarudu	326	356	38	48	364	404	
2. Dapurang	307	332	46	42	353	374	
3. Duripoku	130	151	-	-	130	151	
4. Baras	371	397	26	27	397	424	
5. Bulu Taba	251	241	-	-	251	241	
6. Lariang	224	200	-	-	224	200	
7. Pasangkayu	513	595	187	168	700	763	
8. Tikke Raya	181	182	201	218	382	400	
9. Pedongga	162	119	-	-	162	119	
10. Bambalamotu	565	617	-	-	565	617	
11. Bambaيرا	207	282	-	-	207	282	
12. Sarjo	166	215	-	-	166	215	
Kab. Pasangkayu Pasangkayu Regency	2017	3 403	3 687	498	503	3 901	4 190
	2016	3 459	3 752	464	454	3 923	4 206

Sumber/Source: Dinas Pendidikan, Pemuda, dan Olah Raga Kabupaten Pasangkayu/Department of Education, Youth, and Sports of Pasangkayu Regency

**Tabel 4.1.15 Jumlah Guru Sekolah Menengah Pertama (SMP) Menurut Status dan Kecamatan di Kabupaten Pasangkayu, 2017**  
**Table Number of Junior High School's Teachers by Status and Subdistrict in Pasangkayu Regency, 2017**

Kecamatan Subdistrict	Negeri Public		Swasta Private		Jumlah Total
	Tetap Permanent	Honoror Honorary	Tetap Permanent	Honoror Honorary	
(1)	(2)	(3)	(4)	(5)	(6)
1. Sarudu	24	50	2	6	82
2. Dapurang	15	43	-	12	70
3. Duripoku	4	13	-	-	17
4. Baras	21	25	-	15	61
5. Bulu Taba	24	22	-	-	46
6. Lariang	17	17	-	-	34
7. Pasangkayu	64	35	-	18	117
8. Tikke Raya	14	18	-	20	52
9. Pedongga	17	8	-	-	25
10. Bambalamotu	48	51	-	-	99
11. Bambaira	17	18	-	-	35
12. Sarjo	15	11	-	-	26
<b>Kab. Pasangkayu Pasangkayu Regency</b>	<b>280</b>	<b>311</b>	<b>2</b>	<b>71</b>	<b>664</b>

Sumber/Source: Dinas Pendidikan, Pemuda, dan Olah Raga Kabupaten Pasangkayu/Department of Education, Youth, and Sports of Pasangkayu Regency

**Tabel 4.1.16 Jumlah Guru Sekolah Menengah Pertama (SMP) Menurut Jenis Kelamin dan Kecamatan di Kabupaten Pasangkayu, 2017**  
**Number of Junior High School's Teachers by Sex and Subdistrict in Pasangkayu Regency, 2017**

Kecamatan Subdistrict	Negeri Public		Swasta Private		Jumlah Total
	Laki- Laki Male	Perempuan Female	Laki- Laki Male	Perempuan Female	
(1)	(2)	(3)	(4)	(5)	(6)
1. Sarudu	35	39	5	3	82
2. Dapurang	20	38	6	6	70
3. Duripoku	9	8	-	-	17
4. Baras	16	30	10	5	61
5. Bulu Taba	23	23	-	-	46
6. Lariang	18	16	-	-	34
7. Pasangkayu	28	71	10	8	117
8. Tikke Raya	9	23	12	8	52
9. Pedongga	8	17	-	-	25
10. Bambalamotu	35	64	-	-	99
11. Bambaira	15	20	-	-	35
12. Sarjo	13	13	-	-	26
<b>Kab. Pasangkayu Pasangkayu Regency</b>	<b>229</b>	<b>362</b>	<b>43</b>	<b>30</b>	<b>664</b>

Sumber/Source: Dinas Pendidikan, Pemuda, dan Olah Raga Kabupaten Pasangkayu/Department of Education, Youth, and Sports of Pasangkayu Regency

**Tabel 4.1.17** Jumlah Peserta Ujian dan Kelulusan Sekolah Menengah Pertama (SMP) Menurut Status Sekolah Dirinci Per Kecamatan di Kabupaten Pasangkayu, 2017  
*Number of Examinees and Graduation of Junior High School by School Status Detailed Per Subdistrict in Pasangkayu Regency, 2017*

Kecamatan Subdistrict	Peserta Ujian Examinees		Lulus Graduated		
	Negeri Public	Swasta Private	Negeri Public	Swasta Private	
(1)	(2)	(3)	(4)	(5)	
1. Sarudu	242	29	238	28	
2. Dapurang	239	5	236	5	
3. Duripoku	60	-	59	-	
4. Baras	253	-	249	-	
5. Bulu Taba	164	-	162	-	
6. Lariang	117	-	115	-	
7. Pasangkayu	369	121	356	120	
8. Tikke Raya	127	130	127	129	
9. Pedongga	57	-	55	-	
10. Bambal motu	381	1	363	0	
11. Bambaيرا	137	-	136	-	
12. Sarjo	123	-	121	-	
<b>Kab. Pasangkayu Pasangkayu Regency</b>	<b>2017</b>	<b>2 269</b>	<b>286</b>	<b>2 217</b>	<b>282</b>
	2016	2 054	261	1 965	248

Sumber/Source: Dinas Pendidikan, Pemuda, dan Olah Raga Kabupaten Pasangkayu/Department of Education, Youth, and Sports of Pasangkayu Regency

**Tabel 4.1.18 Jumlah Sekolah, Murid, Guru, dan Rasio Murid-Guru Madrasah Tsanawiyah (MTs) Menurut Kecamatan di Kabupaten Pasangkayu, 2017**  
**Number of Schools, Pupils, Teachers, and School-Teacher Ratio of Madrasah Tsanawiyah (MTs) by Subdistrict in Pasangkayu Regency, 2017**

	<b>Kecamatan Subdistrict</b>	<b>Sekolah Schools</b>	<b>Murid Pupils</b>	<b>Guru Teachers</b>	<b>Rasio Murid- Guru/Pupil- Teacher Ratio</b>	
	(1)	(2)	(3)	(4)	(5)	
1.	Sarudu	1	32	8	4,00	
2.	Dapurang	2	132	15	8,80	
3.	Duripoku	1	51	5	10,20	
4.	Baras	3	210	25	8,40	
5.	Bulu Taba	1	66	10	6,60	
6.	Lariang	-	-	-	-	
7.	Pasangkayu	2	142	19	7,47	
8.	Tikke Raya	1	62	5	12,40	
9.	Pedongga	1	122	16	7,63	
10.	Bambalamotu	-	-	-	-	
11.	Bambaira	1	66	8	8,25	
12.	Sarjo	1	94	11	8,55	
	<b>Kab. Pasangkayu Pasangkayu Regency</b>	<b>2017</b>	<b>14</b>	<b>977</b>	<b>122</b>	<b>8,01</b>
		<b>2016</b>	<b>14</b>	<b>997</b>	<b>115</b>	<b>9,00</b>

Sumber/Source: Kantor Kementerian Agama Kabupaten Pasangkayu/Office of Religious Ministry of Pasangkayu Regency

**Tabel 4.1.19 Jumlah Murid Madrasah Tsanawiyah (MTs) Menurut Jenis Kelamin dan Kecamatan di Kabupaten Pasangkayu, 2017**  
**Number of Madrasah Tsanawiyah (MTs)'s Pupils by Sex and Subdistrict in Pasangkayu Regency, 2017**

Kecamatan Subdistrict	Jenis Kelamin/Sex		Jumlah Total
	Laki-Laki Male	Perempuan Female	
(1)	(2)	(3)	(4)
1. Sarudu	22	10	32
2. Dapurang	74	58	132
3. Duripoku	34	17	51
4. Baras	119	91	210
5. Bulu Taba	32	34	66
6. Lariang	-	-	0
7. Pasangkayu	61	81	142
8. Tikke Raya	43	19	62
9. Pedongga	61	61	122
10. Bambalamotu	-	-	0
11. Bambaira	40	26	66
12. Sarjo	57	37	94
<b>Kab. Pasangkayu Pasangkayu Regency</b>	<b>543</b>	<b>434</b>	<b>977</b>

Sumber/Source: Kantor Kementerian Agama Kabupaten Pasangkayu/Office of Religious Ministry of Pasangkayu Regency



**Tabel 4.1.20 Jumlah Guru Madrasah Tsanawiyah (MTs) Menurut Status dan Jenis Kelamin Dirinci Per Kecamatan di Kabupaten Pasangkayu, 2017**  
**Number of Madrasah Tsanawiyah (MTs)'s Teachers by Status and Sex Detailed Per Subdistrict in Pasangkayu Regency, 2017**

Kecamatan Subdistrict	Tetap/Permanent		Honorer/Honorary		Jumlah Total
	Laki-Laki Male	Perempuan Female	Laki-Laki Male	Perempuan Female	
(1)	(2)	(3)	(4)	(5)	(6)
1. Sarudu	1	-	3	4	8
2. Dapurang	-	-	7	8	15
3. Duripoku	2	-	-	3	5
4. Baras	-	-	14	11	25
5. Bulu Taba	-	-	6	4	10
6. Lariang	-	-	-	-	0
7. Pasangkayu	-	4	7	8	19
8. Tikke Raya	2	1	-	2	5
9. Pedongga	5	5	1	5	16
10. Bambalamotu	-	-	-	-	0
11. Bambaيرا	1	3	1	3	8
12. Sarjo	-	-	7	4	11
<b>Kab. Pasangkayu Pasangkayu Regency</b>	<b>11</b>	<b>13</b>	<b>46</b>	<b>52</b>	<b>122</b>

Sumber/Source: Kantor Kementerian Agama Kabupaten Pasangkayu/Office of Religious Ministry of Pasangkayu Regency

**Tabel 4.1.21 Jumlah Sekolah, Murid, Guru, dan Rasio Murid-Guru Sekolah Menengah Atas Menurut Kecamatan di Kabupaten Pasangkayu, 2017**  
***Number of Schools, Pupils, Teachers, and School-Teacher Ratio of Senior High Schools by Subdistrict in Pasangkayu Regency, 2017***

	<b>Kecamatan Subdistrict</b>	<b>Sekolah Schools</b>	<b>Murid Pupils</b>	<b>Guru Teachers</b>	<b>Rasio Murid- Guru Pupil-Teacher Ratio</b>	
	(1)	(2)	(3)	(4)	(5)	
1.	Sarudu	1	472	24	19,67	
2.	Dapurang	1	279	17	16,41	
3.	Duripoku	1	107	13	8,23	
4.	Baras	1	208	21	9,90	
5.	Bulu Taba	1	372	26	14,31	
6.	Lariang	1	149	13	11,46	
7.	Pasangkayu	2	980	77	12,73	
8.	Tikke Raya	1	261	19	13,74	
9.	Pedongga	-	-	-	-	
10.	Bambalamotu	1	520	26	20,00	
11.	Bambaira	1	180	15	12,00	
12.	Sarjo	1	181	10	18,10	
	<b>Kab. Pasangkayu</b>	<b>2017</b>	<b>12</b>	<b>3 709</b>	<b>261</b>	<b>14,21</b>
	<b>Pasangkayu Regency</b>	2016	12	3 868	294	13,16

Sumber/Source: Website <http://dapo.dikdasmen.kemdikbud.go.id> (Tanggal Akses: 31 Mei 2018)/Website <http://dapo.dikdasmen.kemdikbud.go.id> (Access Date: May 31st 2018)

**Tabel 4.1.22 Jumlah Sekolah Menengah Atas (SMA) Menurut Status Sekolah dan Kecamatan di Kabupaten Pasangkayu, 2017**  
**Table Number of Senior High School by School Status and Subdistrict in Pasangkayu Regency, 2017**

	<b>Kecamatan Subdistrict</b>	<b>Negeri Public</b>	<b>Swasta Private</b>	<b>Jumlah Total</b>
	(1)	(2)	(3)	(4)
1.	Sarudu	1	-	1
2.	Dapurang	1	-	1
3.	Duripoku	1	-	1
4.	Baras	1	-	1
5.	Bulu Taba	1	-	1
6.	Lariang	1	-	1
7.	Pasangkayu	2	-	2
8.	Tikke Raya	1	-	1
9.	Pedongga	-	-	-
10.	Bambalamotu	1	-	1
11.	Bambaira	1	-	1
12.	Sarjo	1	-	1
	<b>Kab. Pasangkayu</b>	<b>2017</b>	<b>12</b>	<b>-</b>
	<b>Pasangkayu Regency</b>			<b>12</b>
		2016	12	-
				12

Sumber/Source: Website <http://dapo.dikdasmen.kemdikbud.go.id> (Tanggal Akses: 31 Mei 2018)/Website <http://dapo.dikdasmen.kemdikbud.go.id> (Access Date: May 31st 2018)

**Tabel 4.1.23 Jumlah Murid Sekolah Menengah Atas (SMA) Menurut Kecamatan dan Jenis Kelamin di Kabupaten Pasangkayu, 2017**  
**Number of Senior High School's Pupils by Subdistrict and Sex in Pasangkayu Regency, 2017**

	Kecamatan Subdistrict	Jenis Kelamin/Sex		Jumlah Total
		Laki-laki Male	Perempuan Female	
	(1)	(2)	(3)	(4)
1.	Sarudu	207	265	472
2.	Dapurang	126	153	279
3.	Duripoku	57	50	107
4.	Baras	112	96	208
5.	Bulu Taba	167	205	372
6.	Lariang	74	75	149
7.	Pasangkayu	461	519	980
8.	Tikke Raya	110	151	261
9.	Pedongga	-	-	-
10.	Bambalamotu	231	289	520
11.	Bambaira	92	88	180
12.	Sarjo	87	94	181
<b>Kab. Pasangkayu</b>		<b>2017</b>	<b>1 724</b>	<b>1 985</b>
<b>Pasangkayu</b>				<b>3 709</b>
<b>Regency</b>		2016	1 738	1 994
				3 732

Sumber/Source: Website <http://dapo.dikdasmen.kemdikbud.go.id> (Tanggal Akses: 31 Mei 2018)/Website <http://dapo.dikdasmen.kemdikbud.go.id> (Access Date: May 31st 2018)

**Tabel 4.1.24 Jumlah Guru Sekolah Menengah Atas (SMA) Menurut Kecamatan dan Jenis Kelamin di Kabupaten Pasangkayu, 2017**  
**Number of Senior High School's Teachers by Subdistrict and Sex in Pasangkayu Regency, 2017**

Kecamatan Subdistrict	Jenis Kelamin/Sex		Jumlah Total
	Laki-laki Male	Perempuan Female	
(1)	(2)	(3)	(4)
1. Sarudu	11	13	24
2. Dapurang	5	12	17
3. Duripoku	7	6	13
4. Baras	8	13	21
5. Bulu Taba	14	12	26
6. Lariang	6	7	13
7. Pasangkayu	19	58	77
8. Tikke Raya	8	11	19
9. Pedongga	-	-	-
10. Bambalamotu	14	12	26
11. Bambaيرا	5	10	15
12. Sarjo	7	3	10
<b>Kab. Pasangkayu Pasangkayu Regency</b>	<b>104</b>	<b>157</b>	<b>261</b>

Sumber/Source: Website <http://dapo.dikdasmen.kemdikbud.go.id> (Tanggal Akses: 31 Mei 2018)/Website <http://dapo.dikdasmen.kemdikbud.go.id> (Access Date: May 31st 2018)

**Tabel 4.1.25 Jumlah Sekolah, Murid, Guru, dan Rasio Murid-Guru Madrasah Aliyah Menurut Kecamatan di Kabupaten Pasangkayu, 2017**  
*Number of Schools, Pupils, Teachers, and School-Teacher Ratio of Senior High Schools by Subdistrict in Pasangkayu Regency, 2017*

	Kecamatan Subdistrict	Sekolah Schools	Murid Pupils	Guru Teachers	Rasio Murid- Guru/Pupil- Teacher Ratio
	(1)	(2)	(3)	(4)	(5)
1.	Sarudu	1	44	8	5,50
2.	Dapurang	2	88	6	14,67
3.	Duripoku	1	95	13	7,31
4.	Baras	2	77	14	5,50
5.	Bulu Taba	1	15	8	1,88
6.	Lariang	-	-	-	-
7.	Pasangkayu	1	53	7	7,57
8.	Tikke Raya	-	-	-	-
9.	Pedongga	1	114	26	4,38
10.	Bambalamotu	-	-	-	-
11.	Bambaira	1	31	6	5,17
12.	Sarjo	-	-	-	-
	<b>Kab. Pasangkayu</b>	<b>2017</b>	<b>10</b>	<b>517</b>	<b>88</b>
	<b>Pasangkayu Regency</b>	<b>2016</b>	<b>10</b>	<b>515</b>	<b>71</b>

Sumber/Source: Kantor Kementerian Agama Kabupaten Pasangkayu/Office of Religious Ministry of Pasangkayu Regency

**Tabel 4.1.26 Jumlah Murid Madrasah Aliyah (MA) Menurut Jenis Kelamin dan Kecamatan di Kabupaten Pasangkayu, 2017**  
**Table Number of Madrasah Aliyah (MA)'s Pupils by Sex and Subdistrict in Pasangkayu Regency, 2017**

Kecamatan Subdistrict	Jenis Kelamin/Sex		Jumlah Total
	Laki-Laki Male	Perempuan Female	
(1)	(2)	(3)	(4)
1. Sarudu	31	13	44
2. Dapurang	43	45	88
3. Duripoku	57	38	95
4. Baras	43	34	77
5. Bulu Taba	7	8	15
6. Lariang	-	-	0
7. Pasangkayu	32	21	53
8. Tikke Raya	-	-	0
9. Pedongga	57	57	114
10. Bambalamotu	-	-	0
11. Bambaira	8	23	31
12. Sarjo	-	-	0
<b>Kab. Pasangkayu Pasangkayu Regency</b>	<b>278</b>	<b>239</b>	<b>517</b>

Sumber/Source: Kantor Kementerian Agama Kabupaten Pasangkayu/Office of Religious Ministry of Pasangkayu Regency

**Tabel 4.1.27 Jumlah Guru Madrasah Aliyah (MA) Menurut Status dan Jenis Kelamin Dirinci Per Kecamatan di Kabupaten Pasangkayu, 2017**  
**Number of Madrasah Aliyah (MA)'s Teachers by Status and Sex Detailed Per Subdistrict in Pasangkayu Regency, 2017**

Kecamatan Subdistrict	Tetap/Permanent		Honoror/Honorary		Jumlah Total
	Laki-Laki Male	Perempuan Female	Laki-Laki Male	Perempuan Female	
(1)	(2)	(3)	(4)	(5)	(6)
1. Sarudu	2	-	2	4	8
2. Dapurang	-	-	2	4	6
3. Duripoku	1	-	7	5	13
4. Baras	-	-	9	5	14
5. Bulu Taba	-	-	5	3	8
6. Lariang	-	-	-	-	0
7. Pasangkayu	-	2	1	4	7
8. Tikke Raya	-	-	-	-	0
9. Pedongga	9	3	5	9	26
10. Bambalamotu	-	-	-	-	0
11. Bambaira	-	-	3	3	6
12. Sarjo	-	-	-	-	0
<b>Kab. Pasangkayu Pasangkayu Regency</b>	<b>12</b>	<b>5</b>	<b>34</b>	<b>37</b>	<b>88</b>

Sumber/Source: Kantor Kementerian Agama Kabupaten Pasangkayu/Office of Religious Ministry of Pasangkayu Regency



**Tabel 4.1.28 Jumlah Sekolah, Murid, Guru, dan Rasio Murid-Guru Sekolah Menengah Kejuruan (SMK) Menurut Kecamatan di Kabupaten Pasangkayu, 2017**  
**Number of Schools, Pupils, Teachers, and Pupil-Teacher Ratio of Vocational High School by Subdistrict in Pasangkayu Regency, 2017**

Kecamatan Subdistrict	Sekolah Schools	Murid Pupils	Guru Teachers	Rasio Murid- Guru Pupil-Teacher Ratio
(1)	(2)	(3)	(4)	(5)
1. Sarudu	1	133	14	10
2. Dapurang	1	46	8	6
3. Duripoku	-	-	-	-
4. Baras	2	444	32	14
5. Bulu Taba	-	-	-	-
6. Lariang	1	-	-	-
7. Pasangkayu	3	322	43	7
8. Tikke Raya	1	155	10	16
9. Pedongga	-	-	-	-
10. Bambalamotu	1	286	23	12
11. Bambaيرا	-	-	-	-
12. Sarjo	1	284	28	10
<b>Kab. Pasangkayu Pasangkayu Regency</b>	<b>11</b>	<b>1 670</b>	<b>158</b>	<b>11</b>

Sumber/Source: Website <http://dapo.dikdasmen.kemdikbud.go.id> (Tanggal Akses: 31 Mei 2018)/Website <http://dapo.dikdasmen.kemdikbud.go.id> (Access Date: May 31st 2018)

**Tabel 4.1.29 Jumlah Sekolah Menengah Kejuruan (SMK) Menurut Status Sekolah dan Kecamatan di Kabupaten Pasangkayu, 2017**  
**Table Number of Vocational High School by School Status and Subdistrict in Pasangkayu Regency, 2017**

	<b>Kecamatan Subdistrict</b>	<b>Negeri Public</b>	<b>Swasta Private</b>	<b>Jumlah Total</b>
	(1)	(2)	(3)	(4)
1.	Sarudu	1	-	1
2.	Dapurang	1	-	1
3.	Duripoku	-	-	-
4.	Baras	2	-	2
5.	Bulu Taba	-	-	-
6.	Lariang	-	1	1
7.	Pasangkayu	2	1	3
8.	Tikke Raya	1	-	1
9.	Pedongga	-	-	-
10.	Bambalamotu	1	-	1
11.	Bambaira	-	-	-
12.	Sarjo	1	-	1
<b>Kab. Pasangkayu Pasangkayu Regency</b>		<b>9</b>	<b>2</b>	<b>11</b>

Sumber/Source: Website <http://dapo.dikdasmen.kemdikbud.go.id> (Tanggal Akses: 31 Mei 2018)/Website <http://dapo.dikdasmen.kemdikbud.go.id> (Access Date: May 31st 2018)

**Tabel 4.1.30 Jumlah Murid Sekolah Menengah Kejuruan (SMK) Menurut Kecamatan dan Jenis Kelamin di Kabupaten Pasangkayu, 2017**  
**Number of Vocational High School's Pupils by Subdistrict and Sex in Pasangkayu Regency, 2017**

	Kecamatan Subdistrict	Jenis Kelamin/Sex		Jumlah Total
		Laki-laki Male	Perempuan Female	
	(1)	(2)	(3)	(4)
1.	Sarudu	65	68	133
2.	Dapurang	34	12	46
3.	Duripoku	-	-	0
4.	Baras	213	231	444
5.	Bulu Taba	-	-	0
6.	Lariang	-	-	0
7.	Pasangkayu	160	162	322
8.	Tikke Raya	81	74	155
9.	Pedongga	-	-	0
10.	Bambalamotu	149	137	286
11.	Bambaira	-	-	0
12.	Sarjo	165	119	284
<b>Kab. Pasangkayu Pasangkayu Regency</b>		<b>867</b>	<b>803</b>	<b>1 670</b>

Sumber/Source: Website <http://dapo.dikdasmen.kemdikbud.go.id> (Tanggal Akses: 31 Mei 2018)/Website <http://dapo.dikdasmen.kemdikbud.go.id> (Access Date: May 31st 2018)

**Tabel 4.1.31 Jumlah Guru Sekolah Menengah Kejuruan (SMK) Menurut Kecamatan dan Jenis Kelamin di Kabupaten Pasangkayu, 2017**  
**Number of Vocational High School's Teachers by Subdistrict and Sex in Pasangkayu Regency, 2017**

	Kecamatan <i>Subdistrict</i>	Jenis Kelamin/Sex		Jumlah <i>Total</i>
		Laki-laki <i>Male</i>	Perempuan <i>Female</i>	
	(1)	(2)	(3)	(4)
1.	Sarudu	6	8	14
2.	Dapurang	3	5	8
3.	Duripoku	-	-	0
4.	Baras	18	14	32
5.	Bulu Taba	-	-	0
6.	Lariang	-	-	0
7.	Pasangkayu	13	30	43
8.	Tikke Raya	4	6	10
9.	Pedongga	-	-	0
10.	Bambalamotu	13	10	23
11.	Bambaira	-	-	0
12.	Sarjo	13	15	28
<b>Kab. Pasangkayu <i>Pasangkayu Regency</i></b>		<b>70</b>	<b>88</b>	<b>158</b>

Sumber/Source: Website <http://dapo.dikdasmen.kemdikbud.go.id> (Tanggal Akses: 31 Mei 2018)/Website <http://dapo.dikdasmen.kemdikbud.go.id> (Access Date: May 31st 2018)

**Tabel 4.1.32 Jumlah Mahasiswa Menurut Perguruan Tinggi dan Jenis Kelamin di Kabupaten Pasangkayu, 2017**  
**Number of College Student by College Status and Sex in Pasangkayu Regency, 2017**

<b>Perguruan Tinggi College</b>	<b>Laki-Laki Male</b>	<b>Perempuan Female</b>	<b>Jumlah Total</b>
(1)	(2)	(3)	(4)
STIT DDI Pasangkayu	138	216	354
<b>Kab. Pasangkayu Pasangkayu Regency</b>	<b>138</b>	<b>216</b>	<b>354</b>

Sumber/Source: Perguruan Tinggi di Kabupaten Pasangkayu/College in Pasangkayu Regency

**Tabel 4.1.33 Jumlah Dosen Menurut Perguruan Tinggi dan Status Dosen di Kabupaten Pasangkayu, 2017**  
**Number of Lecturer by College and Lecturer Status in Pasangkayu Regency, 2017**

Perguruan Tinggi College	Dosen Lecturer		Jumlah Total
	Tetap Permanent	Tidak Tetap Not Permanent	
(1)	(2)	(3)	(6)
STIT DDI Pasangkayu	9	4	13
<b>Kab. Pasangkayu Pasangkayu Regency</b>	<b>9</b>	<b>4</b>	<b>13</b>

Sumber/Source: Perguruan Tinggi di Kabupaten Pasangkayu/College in Pasangkayu Regency

## 4.2 KESEHATAN/HEALTH

**Tabel 4.2.1 Jumlah Fasilitas Kesehatan Menurut Kecamatan di Kabupaten Pasangkayu, 2017**  
**Table Number of Health Facilities by Subdistrict in Pasangkayu Regency, 2017**

Kecamatan Subdistrict	Rumah Sakit Hospital	Puskesmas Public Health Center	Puskesmas Pembantu Auxiliary Public Health Center	Puskesmas Keliling Roving Public Health Center	Posyandu Maternal & Child Health Center	Poskesdes Village Health Posts	Polindes Village Maternity
(1)	(2)	(3)	(4)	(5)	(6)	(7)	(8)
1. Sarudu	-	2	3	2	27	2	2
2. Dapurang	-	1	6	-	27	5	6
3. Duripoku	-	1	2	-	12	-	-
4. Baras	-	2	4	1	30	3	1
5. Bulu Taba	-	1	6	1	20	-	1
6. Lariang	-	1	4	-	12	3	1
7. Pasangkayu	1	2	1	2	45	3	1
8. Tikke Raya	-	1	1	-	38	4	1
9. Pedongga	-	1	2	-	20	1	1
10. Bambalamotu	-	1	7	1	27	5	2
11. Bambaيرا	-	1	3	1	26	4	1
12. Sarjo	-	1	1	1	14	2	-
<b>Kab. Pasangkayu Pasangkayu Regency</b>	<b>1</b>	<b>15</b>	<b>40</b>	<b>9</b>	<b>298</b>	<b>32</b>	<b>17</b>

Sumber/Source: Dinas Kesehatan Kabupaten Pasangkayu/Public Health Office of Pasangkayu Regency

**Tabel 4.2.2 Jumlah Fasilitas Kesehatan di Kabupaten Pasangkayu, 2013-2017**  
**Table Number of Health Facilities in Pasangkayu Regency, 2013-2017**

Tahun Year	Rumah Sakit Hospital	Puskesmas Public Health Center	Posyandu Maternal & Child Health Center	Polindes Village Maternity
(1)	(2)	(3)	(4)	(5)
2013	1	15	216	21
2014	1	15	246	14
2015	1	15	266	18
2016	1	15	286	14
2017	1	15	298	17

Sumber/Source: Dinas Kesehatan Kabupaten Pasangkayu/Public Health Office of Pasangkayu Regency



**Tabel 4.2.3 Jumlah Tenaga Kesehatan dan Tenaga Non Kesehatan Menurut Kecamatan di Kabupaten Pasangkayu, 2017**  
**Table** **Number of Health Personnel and Non-Health Personnel by Subdistrict in Pasangkayu Regency, 2017**

	Kecamatan <i>Subdistrict</i>	Tenaga Kesehatan <i>Health Personnel</i>	Tenaga Non Kesehatan <i>Non- Health Personnel</i>	Jumlah <i>Total</i>	Persentase Tenaga Kesehatan <i>Percentage of Health Personnel</i>
	(1)	(2)	(3)	(4)	(5)
1.	Sarudu	29	3	32	90,63
2.	Dapurang	27	2	29	93,10
3.	Duripoku	10	-	10	100,00
4.	Baras	19	-	19	100,00
5.	Bulu Taba	19	2	21	90,48
6.	Lariang	19	3	22	86,36
7.	Pasangkayu	60	15	75	80,00
8.	Tikke Raya	15	1	16	93,75
9.	Pedongga	14	1	15	93,33
10.	Bambalamotu	31	1	32	96,88
11.	Bambaira	14	4	18	77,78
12.	Sarjo	18	5	23	78,26
	<b>Kab. Pasangkayu <i>Pasangkayu Regency</i></b>	<b>275</b>	<b>37</b>	<b>312</b>	<b>88,14</b>

Sumber/Source: Dinas Kesehatan Kabupaten Pasangkayu/*Public Health Office of Pasangkayu Regency*

**Tabel 4.2.4 Jumlah Tenaga Kesehatan Menurut Kecamatan di Kabupaten Pasangkayu, 2017**  
**Number of Health Personnel by Subdistrict in Pasangkayu Regency, 2017**

Kecamatan Subdistrict	Tenaga Kesehatan/Health Personnel			
	Tenaga Medis <sup>1</sup> Medical Personnel	Tenaga Keperawatan Nursing Personnel	Tenaga Kebidanan Midwifery Personnel	Tenaga Kefarmasian Pharmacy Personnel
(1)	(2)	(3)	(4)	(5)
1. Sarudu	2	14	12	1
2. Dapurang	1	6	19	1
3. Duripoku	-	4	6	-
4. Baras	1	8	10	-
5. Bulu Taba	1	6	11	1
6. Lariang	1	8	10	-
7. Pasangkayu	18	24	16	2
8. Tikke Raya	1	9	5	-
9. Pedongga	2	4	7	1
10. Bambalamotu	2	12	15	2
11. Bambaira	-	2	11	1
12. Sarjo	1	6	9	2
<b>Kab. Pasangkayu Pasangkayu Regency</b>	<b>30</b>	<b>103</b>	<b>131</b>	<b>11</b>

Catatan/Notes: <sup>1</sup> Terdiri dari dokter umum, dokter spesialis, dan dokter gigi/Consist of general doctors, specialists, and dentists

Sumber/Source: Dinas Kesehatan Kabupaten Pasangkayu/Public Health Office of Pasangkayu Regency

**Tabel 4.2.5 Jumlah Dokter Spesialis, Dokter Umum, dan Dokter Gigi Menurut Sarana Pelayanan Kesehatan di Kabupaten Pasangkayu, 2017**  
***Number of Specialist Doctor, General Doctor, and Dentist by Type of Health Facility in Pasangkayu Regency, 2017***

<b>Unit Kerja Work Unit</b>	<b>Dokter Spesialis Specialist Doctors</b>	<b>Dokter Umum General Doctors</b>	<b>Dokter Gigi Dentist</b>
(1)	(2)	(3)	(4)
Puskesmas/ <i>Public Health Center</i>	-	13	4
Rumah Sakit/ <i>Hospital</i>	5	6	2
<b>Jumlah/Total</b>	<b>5</b>	<b>19</b>	<b>6</b>

Sumber/*Source*: Dinas Kesehatan Kabupaten Pasangkayu/*Public Health Office of Pasangkayu Regency*

**Tabel 4.2.6** Jumlah Sasaran dan Realisasi Imunisasi Balita Menurut Kecamatan dan Jenis Imunisasi di Kabupaten Pasangkayu, 2017

*Number of Target and Realization of Children Under Five Years Immunization by Subdistrict and Type of Immunization in Pasangkayu Regency, 2017*

Kecamatan Subdistrict	Sasaran Target	Realisasi Realization					Campak Measles
		BCG BCG	DPT DPT				
			HB 1	HB 2	HB 3		
(1)	(2)	(3)	(4)	(5)	(6)	(7)	
1. Sarudu	375	316	303	318	319	309	
2. Dapurang	321	229	248	259	273	261	
3. Duripoku	97	84	97	144	88	76	
4. Baras	439	290	310	281	309	366	
5. Bulu Taba	243	171	188	176	186	180	
6. Lariang	156	129	142	134	126	132	
7. Pasangkayu	671	605	566	551	528	567	
8. Tikke Raya	374	304	285	277	244	320	
9. Pedongga	178	94	126	110	131	116	
10. Bambalamotu	432	391	371	378	378	358	
11. Bambaira	230	176	178	188	182	168	
12. Sarjo	190	126	123	111	110	103	
<b>Kab. Pasangkayu Pasangkayu Regency</b>	<b>3 706</b>	<b>2 915</b>	<b>2 937</b>	<b>2 927</b>	<b>2 874</b>	<b>2 956</b>	

Lanjutan Tabel / Table Continued 4.2.6

Kecamatan Subdistrict	Sasaran Target	Realisasi Realization				Hb 0-7 Hr Hb 0-7 Days
		Polio Polio				
		I	II	III	IV	
(1)	(2)	(8)	(9)	(10)	(11)	(12)
1. Sarudu	375	320	303	318	318	315
2. Dapurang	321	230	250	260	284	231
3. Duripoku	97	83	98	114	88	92
4. Baras	439	294	310	280	309	306
5. Bulu Taba	243	183	178	176	186	186
6. Lariang	156	123	140	131	125	135
7. Pasangkayu	671	615	577	554	520	570
8. Tikke Raya	374	310	301	278	265	281
9. Pedongga	178	109	129	120	128	123
10. Bambalamotu	432	396	371	378	378	383
11. Bambaira	230	176	178	188	182	170
12. Sarjo	190	124	128	113	111	140
<b>Kab. Pasangkayu Pasangkayu Regency</b>	<b>3 706</b>	<b>2 963</b>	<b>2 963</b>	<b>2 910</b>	<b>2 894</b>	<b>2 932</b>

Sumber/Source: Dinas Kesehatan Kabupaten Pasangkayu/Public Health Office of Pasangkayu Regency

**Tabel 4.2.7** **Persentase Balita Yang Pernah Mendapat Imunisasi Menurut Kecamatan dan Jenis Imunisasi di Kabupaten Pasangkayu, 2017**  
**Percentage of Children Under Five Years Who Had Immunization by Subdistrict and Type of Immunization in Pasangkayu Regency, 2017**

	Kecamatan Subdistrict	BCG BCG	DPT DPT			Campak Measles
			HB 1	HB 2	HB 3	
	(1)	(2)	(3)	(4)	(5)	(6)
1.	Sarudu	84,27	80,80	84,80	85,07	82,40
2.	Dapurang	71,34	77,26	80,69	85,05	81,31
3.	Duripoku	86,60	100,00	148,45	90,72	78,35
4.	Baras	66,06	70,62	64,01	70,39	83,37
5.	Bulu Taba	70,37	77,37	72,43	76,54	74,07
6.	Lariang	82,69	91,03	85,90	80,77	84,62
7.	Pasangkayu	90,16	84,35	82,12	78,69	84,50
8.	Tikke Raya	81,28	76,20	74,06	65,24	85,56
9.	Pedongga	52,81	70,79	61,80	73,60	65,17
10.	Bambalamotu	90,51	85,88	87,50	87,50	82,87
11.	Bambaira	76,52	77,39	81,74	79,13	73,04
12.	Sarjo	66,32	64,74	58,42	57,89	54,21
<b>Kab. Pasangkayu Pasangkayu Regency</b>		<b>78,66</b>	<b>79,25</b>	<b>78,98</b>	<b>77,55</b>	<b>79,76</b>

## Lanjutan Tabel / Table Continued 4.2.7

Kecamatan Subdistrict	Polio Polio				Hb 0-7 Hr Hb 0-7 Days
	I	II	III	IV	
(1)	(7)	(8)	(9)	(10)	(11)
1. Sarudu	85,33	80,80	84,80	84,80	84,00
2. Dapurang	71,65	77,88	81,00	88,47	71,96
3. Duripoku	85,57	101,03	117,53	90,72	94,85
4. Baras	66,97	70,62	63,78	70,39	69,70
5. Bulu Taba	75,31	73,25	72,43	76,54	76,54
6. Lariang	78,85	89,74	83,97	80,13	86,54
7. Pasangkayu	91,65	85,99	82,56	77,50	84,95
8. Tikke Raya	82,89	80,48	74,33	70,86	75,13
9. Pedongga	61,24	72,47	67,42	71,91	69,10
10. Bambalamotu	91,67	85,88	87,50	87,50	88,66
11. Bambaira	76,52	77,39	81,74	79,13	73,91
12. Sarjo	65,26	67,37	59,47	58,42	73,68
<b>Kab. Pasangkayu Pasangkayu Regency</b>	<b>79,95</b>	<b>79,95</b>	<b>78,52</b>	<b>78,09</b>	<b>79,11</b>

Sumber/Source: Dinas Kesehatan Kabupaten Pasangkayu/Public Health Office of Pasangkayu Regency

**Tabel 4.2.8 Jumlah Kasus 10 Penyakit Terbanyak di Kabupaten Pasangkayu, 2017**  
**Table Number of Cases of the 10 Most Diseases in Pasangkayu Regency, 2017**

Jenis Penyakit <i>The Type of Disease</i>		Jumlah Kasus <i>Number Of Cases</i>
(1)		(2)
1.	Pilek/Selesma <i>Nasopharyngitis (Common Cold)</i>	25 036
2.	Tekanan Darah Tinggi <i>Hypertention</i>	17 045
3.	Demam <i>Febris</i>	11 385
4.	Radang Lambung <i>Gastritis</i>	9 874
5.	Flu <i>Influenza</i>	9 182
6.	Diare <i>Gastroenteritis</i>	6 494
7.	Rematik <i>Rheumatoid Atritis</i>	4 881
8.	Nyeri Otot <i>Myalgia</i>	4 387
9.	Eksim Atopik <i>Atopic Dermatitis</i>	2 451
10.	Radang Pulpa Gigi <i>Pulpitis</i>	1 716

Sumber/Source: Dinas Kesehatan Kabupaten Pasangkayu/Public Health Office of Pasangkayu Regency



**Tabel 4.2.9 Jumlah Kelahiran Menurut Kecamatan dan Status Kelahiran di Kabupaten Pasangkayu, 2017**  
**Number of Birth by Subdistrict and Status of Birth in Pasangkayu Regency, 2017**

Kecamatan <i>Subdistrict</i>	Status Kelahiran/ <i>Status of Birth</i>		
	Hidup <i>Alive</i>	Meninggal <i>Dead</i>	Jumlah <i>Total</i>
(1)	(2)	(3)	(4)
1. Sarudu	323	4	327
2. Dapurang	248	2	250
3. Duripoku	102	1	103
4. Baras	306	9	315
5. Bulu Taba	188	-	188
6. Lariang	134	1	135
7. Pasangkayu	621	9	630
8. Tikke Raya	305	1	306
9. Pedongga	139	3	142
10. Bambalamotu	428	6	434
11. Bambaira	172	3	175
12. Sarjo	137	1	138
<b>Kab. Pasangkayu <i>Pasangkayu Regency</i></b>	<b>3 103</b>	<b>40</b>	<b>3 143</b>

Sumber/*Source*: Dinas Kesehatan Kabupaten Pasangkayu/*Public Health Office of Pasangkayu Regency*

**Tabel 4.2.10 Jumlah Bayi Lahir, Bayi Berat Badan Lahir Rendah (BBLR), BBLR Dirujuk, dan Bergizi Buruk Menurut Kecamatan di Kabupaten Pasangkayu, 2017**  
**Number of Births with Low Birth Weights (LBW), Treated LBW, and Malnutrition Cases by Subdistrict in Pasangkayu Regency, 2017**

	Kecamatan Subdistrict	Bayi Lahir Birth	BBLR/LBW		Gizi Buruk Malnutrition
			Jumlah Total	Dirujuk Treated	
	(1)	(2)	(3)	(4)	(5)
1.	Sarudu	327	12	12	1
2.	Dapurang	250	18	18	-
3.	Duripoku	103	2	2	1
4.	Baras	315	4	4	3
5.	Bulu Taba	188	8	8	-
6.	Lariang	135	8	8	-
7.	Pasangkayu	630	21	21	2
8.	Tikke Raya	306	24	24	1
9.	Pedongga	142	7	7	-
10.	Bambalamotu	434	31	31	-
11.	Bambaira	175	6	6	1
12.	Sarjo	138	12	12	-
	<b>Kab. Pasangkayu Pasangkayu Regency</b>	<b>3143</b>	<b>153</b>	<b>153</b>	<b>9</b>

Sumber/Source: Dinas Kesehatan Kabupaten Pasangkayu/Public Health Office of Pasangkayu Regency

**Tabel 4.2.11 Jumlah Ibu Hamil, Melakukan Kunjungan K1, Melakukan Kunjungan K4, Kurang Energi Kronis (KEK), dan Mendapat Tablet Zat Besi (Fe) di Kabupaten Pasangkayu, 2013–2017**  
***Number of Pregnant Women, Those with One Visit and four Visits of Antenatal Care, Chronic Energy Deficiency (CED), and Receiving Iron Supplement in Pasangkayu Regency, 2013–2017***

Tahun Years	Jumlah Ibu Hamil Pregnant Women	Melakukan Kunjungan K1 One Visit	Melakukan Kunjungan K4 Four Visits	Kurang Energi Kronis (KEK) Chronic Energy Deficiency (CED)	Mendapat Zat Besi (Fe) Receiving Iron Supplement
(1)	(2)	(3)	(4)	(5)	(6)
2013	3 522	3 340	2 189	427	2 421
2014	3 583	3 335	2 277	356	5 755
2015	3 691	3 596	2 582	565	2 794
2016	3 691	3 461	2 680	539	1 025
2017	4 062	3 468	2 833	456	3 415

Sumber/Source: Dinas Kesehatan Kabupaten Pasangkayu/Public Health Office of Pasangkayu Regency

**Tabel 4.2.12 Jumlah Kematian Bayi dan Balita Menurut Kecamatan di Kabupaten Pasangkayu, 2017**  
**Number of Dead of Babies and Toddlers by Subdistrict in Pasangkayu Regency, 2017**

	<b>Kecamatan Subdistrict</b>	<b>Bayi Babies</b>	<b>Balita Toddlers</b>	<b>Jumlah Total</b>
	(1)	(2)	(3)	(4)
1.	Sarudu	10	11	21
2.	Dapurang	6	6	12
3.	Duripoku	2	3	5
4.	Baras	7	7	14
5.	Bulu Taba	4	4	8
6.	Lariang	2	4	6
7.	Pasangkayu	18	19	37
8.	Tikke Raya	7	7	14
9.	Pedongga	4	4	8
10.	Bambalamotu	16	20	36
11.	Bambaira	4	5	9
12.	Sarjo	2	2	4
	<b>Kab. Pasangkayu Pasangkayu Regency</b>	<b>82</b>	<b>92</b>	<b>174</b>

Sumber/Source: Dinas Kesehatan Kabupaten Pasangkayu/Public Health Office of Pasangkayu Regency

**Tabel 4.2.13 Jumlah Bayi dengan ASI Eksklusif Menurut dan Kecamatan di Kabupaten Pasangkayu, 2017**  
**Table Number of Babies with Exclusive Breast Milk by Subdistrict in Pasangkayu Regency, 2017**

Kecamatan Subdistrict		Jumlah Bayi Total Babies
(1)		(2)
1.	Sarudu	131
2.	Dapurang	63
3.	Duripoku	86
4.	Baras	128
5.	Bulu Taba	67
6.	Lariang	52
7.	Pasangkayu	207
8.	Tikke Raya	85
9.	Pedongga	35
10.	Bambalamotu	147
11.	Bambaira	51
12.	Sarjo	17
<b>Kab. Pasangkayu Pasangkayu Regency</b>		<b>1 069</b>

Sumber/Source: Dinas Kesehatan Kabupaten Pasangkayu/Public Health Office of Pasangkayu Regency

**Tabel 4.2.14 Banyaknya Kelahiran Menurut Penolong Kelahiran di Kabupaten Pasangkayu Tahun 2013-2017**  
**Number of Birth by Birth Helper in Pasangkayu Regency, 2013–2017**

Tahun Years	Tenaga Kesehatan <sup>1</sup> Health Worker	Non Tenaga Kesehatan Non Health Worker	Jumlah Total	Persentase Tenaga Kesehatan Percentage of Health Worker
(1)	(2)	(3)	(4)	(5)
2013	295	26	321	91,90
2014	288	26	314	91,72
2015	188	-	188	100,00
2016	190	-	190	100,00
2017	148	-	148	100,00

Catatan/Notes: <sup>1</sup> Terdiri dari dokter dan bidan/Consists of doctors and midwives

Sumber/Source: Dinas Kesehatan Kabupaten Pasangkayu/Public Health Office of Pasangkayu Regency

**Tabel 4.2.15 Jumlah Penyuluhan Tentang Kesehatan Reproduksi (Kespro), HIV/AIDS, dan Keluarga Berencana (KB) Menurut Kecamatan di Kabupaten Pasangkayu, 2017**  
***Number of Counselling on Reproductive Health, HIV/AIDS, and Family Planning by Subdistrict in Pasangkayu Regency, 2017***

	Kecamatan <i>Subdistrict</i>	Penyuluhan Kespro <i>Reproductive Health Counselling</i>	Penyuluhan HIV/AIDS <i>HIV/AIDS Counselling</i>	Penyuluhan KB <i>Family Planning Counselling</i>
	(1)	(2)	(3)	(4)
1.	Sarudu	...	...	135
2.	Dapurang	...	...	113
3.	Duripoku	...	...	81
4.	Baras	...	...	128
5.	Bulu Taba	...	...	52
6.	Lariang	...	...	62
7.	Pasangkayu	...	...	596
8.	Tikke Raya	...	...	122
9.	Pedongga	...	...	80
10.	Bambalamotu	...	...	78
11.	Bambaira	...	...	62
12.	Sarjo	...	...	119
	<b>Kab. Pasangkayu <i>Pasangkayu Regency</i></b>	...	...	<b>1 628</b>

Sumber/Source: Dinas Pengendalian Penduduk dan Keluarga Berencana, Pemberdayaan Perempuan dan Perlindungan Anak Kabupaten Pasangkayu/Department of Population and Family Planning, Women Empowerment and Child Protection of Pasangkayu Regency

**Tabel 4.2.16 Jumlah Kasus HIV/AIDS, IMS, DBD, Diare, TB, dan Malaria Menurut Kecamatan di Kabupaten Pasangkayu, 2017**  
**Table Number of Cases of HIV/AIDS, Sexually Transmitted Infection, Dengue Fever, Diarhea, Tuberculosis (TB) and Malaria by Subdistrict in Pasangkayu Regency, 2017**

Kecamatan Subdistrict	HIV/AIDS HIV/AIDS	IMS Sexually Transmitted Infection	DBD Dengue Fever	Diare Diarhea	TB Tuberculosis	Malaria Malaria
(1)	(2)	(3)	(4)	(5)	(6)	(7)
1. Sarudu	-	-	2	658	20	-
2. Dapurang	-	-	1	412	8	6
3. Duripoku	-	-	-	215	3	-
4. Baras	1	6	5	626	25	-
5. Bulu Taba	5	1	2	412	8	-
6. Lariang	-	-	-	253	15	3
7. Pasangkayu	1	5	20	592	34	5
8. Tikke Raya	-	-	1	325	6	-
9. Pedongga	-	2	-	83	13	-
10. Bambalamotu	2	-	3	589	37	3
11. Bambaira	3	-	4	438	15	-
12. Sarjo	2	-	19	299	6	-
<b>Kab. Pasangkayu Pasangkayu Regency</b>	<b>14</b>	<b>14</b>	<b>57</b>	<b>4 902</b>	<b>190</b>	<b>17</b>

Sumber/Source: Dinas Kesehatan Kabupaten Pasangkayu/Public Health Office of Pasangkayu Regency



**Tabel 4.2.17 Jumlah Klinik Keluarga Berencana (KKB), Pos Pelayanan Keluarga Berencana Desa (PPKBD) dan Sub PPKBD Menurut Kecamatan di Kabupaten Pasangkayu, 2017**  
***Number of Family Planning Clinics, Village Family Planning Service Units and Sub Village Family Planning Service Units by Subdistrict in Pasangkayu Regency, 2017***

Kecamatan Subdistrict	KKB Family Planning Clinnics	PPKBD Village Family Planning Service Units	Sub PPKBD Sub Village Family Planning Service Units
(1)	(2)	(3)	(4)
1. Sarudu	3	5	37
2. Dapurang	2	5	37
3. Duripoku	1	4	20
4. Baras	4	6	32
5. Bulu Taba	1	7	25
6. Lariang	1	7	26
7. Pasangkayu	11	6	41
8. Tikke Raya	2	5	25
9. Pedongga	2	4	20
10. Bambalamotu	1	6	53
11. Bambaira	1	4	22
12. Sarjo	1	4	16
<b>Kab. Pasangkayu Pasangkayu Regency</b>	<b>30</b>	<b>63</b>	<b>354</b>

Sumber/Source: Dinas Pengendalian Penduduk dan Keluarga Berencana, Pemberdayaan Perempuan dan Perlindungan Anak Kabupaten Pasangkayu/Department of Population and Family Planning, Women Empowerment and Child Protection of Pasangkayu Regency

**Tabel 4.2.18 Jumlah Jumlah Pasangan Usia Subur (PUS), Peserta Keluarga Berencana (KB) Baru dan Aktif Menurut Jenis dan Kecamatan di Kabupaten Pasangkayu, 2017**  
**Number of Eligible Couples, New and Active Family Planning Participants by Kind and Subdistrict in Pasangkayu Regency, 2017**

Kecamatan Subdistrict	Jumlah PUS Eligible Couples	Peserta KB/Family Planning Participants	
		Baru New	Aktif Active
(1)	(2)	(3)	(4)
1. Sarudu	2 323	128	1 428
2. Dapurang	2 141	223	1 347
3. Duripoku	959	94	707
4. Baras	3 156	190	2 042
5. Bulu Taba	1 686	97	1 159
6. Lariang	1 144	105	693
7. Pasangkayu	4 441	794	3 132
8. Tikke Raya	3 024	149	1 862
9. Pedongga	1 292	136	909
10. Bambalamotu	2 886	285	1 808
11. Bambaira	1 555	101	952
12. Sarjo	1 217	146	826
<b>Kab. Pasangkayu Pasangkayu Regency</b>	<b>25 824</b>	<b>2 448</b>	<b>16 865</b>

Sumber/Source: Dinas Pengendalian Penduduk dan Keluarga Berencana, Pemberdayaan Perempuan dan Perlindungan Anak Kabupaten Pasangkayu/Department of Population and Family Planning, Women Empowerment and Child Protection of Pasangkayu Regency

**Tabel 4.2.19 Jumlah Akseptor Baru dan Akseptor Aktif Menurut Jenis Kontrasepsi yang Digunakan di Kabupaten Pasangkayu, 2016-2017**  
**Number of New and Active Acceptors by Method of Family Planning Currently Used in Pasangkayu Regency, 2016-2017**

Kontrasepsi <i>Contraception</i>	2016		2017	
	Jumlah <i>Total</i>	Persentase <i>Percentage (%)</i>	Jumlah <i>Total</i>	Persentase <i>Percentage (%)</i>
(1)	(2)	(3)	(4)	(5)
<b>I Akseptor Baru/<i>New Acceptor</i></b>	<b>2 479</b>	<b>100,00</b>	<b>2 448</b>	<b>98,75</b>
1. Implan/ <i>Implant</i>	515	20,77	377	15,21
2. Pil/ <i>Pil</i>	482	19,44	558	22,51
3. IUD/ <i>IUD</i>	74	2,99	52	2,10
4. Suntikan/ <i>Injection</i>	1 349	54,42	1 388	55,99
5. Kondom/ <i>Condom</i>	34	1,37	46	1,86
6. MOP/MOW / <i>Man/Woman Sterilization</i>	25	1,01	27	1,09
<b>II Akseptor Aktif/<i>Active Acceptor</i></b>	<b>20 603</b>	<b>100,00</b>	<b>16 865</b>	<b>81,86</b>
1. Implan/ <i>Implant</i>	3 348	16,25	4 117	19,98
2. Pil/ <i>Pil</i>	6 293	30,54	4 559	22,13
3. IUD/ <i>IUD</i>	496	2,41	542	2,63
4. Suntikan/ <i>Injection</i>	8 742	42,43	6 977	33,86
5. Kondom/ <i>Condom</i>	1 395	6,77	320	1,55
6. MOP/MOW / <i>Man/Woman Sterilization</i>	329	1,60	350	1,70

Sumber/*Source*: Dinas Pengendalian Penduduk dan Keluarga Berencana, Pemberdayaan Perempuan dan Perlindungan Anak Kabupaten Pasangkayu/*Department of Population and Family Planning, Women Empowerment and Child Protection of Pasangkayu Regency*

**Tabel 4.2.20** Jumlah Pasangan Usia Subur dan Peserta KB Aktif Menurut Kecamatan di Kabupaten Pasangkayu, 2017  
**Table** *Number of Eligible Couples and Family Planning Participants by Subdistrict in Pasangkayu Regency, 2017*

	Kecamatan Subdistrict	Jumlah PUS Eligible Couples	Peserta KB Aktif Family Planning Participants			
			IUD	MOW	MOP	Kondom Condom
	(1)	(2)	(3)	(4)	(5)	(6)
1.	Sarudu	2 323	34	45	1	8
2.	Dapurang	2 141	21	15	16	4
3.	Duripoku	959	-	13	1	11
4.	Baras	3 156	49	17	13	8
5.	Bulu Taba	1 686	31	5	1	61
6.	Lariang	1 144	30	20	-	67
7.	Pasangkayu	4 441	256	21	5	65
8.	Tikke Raya	3 024	21	10	-	5
9.	Pedongga	1 292	61	16	-	37
10.	Bambalamotu	2 886	14	25	11	16
11.	Bambaira	1 555	6	13	-	5
12.	Sarjo	1 217	19	72	30	33
<b>Kab. Pasangkayu Pasangkayu Regency</b>		<b>25 824</b>	<b>542</b>	<b>272</b>	<b>78</b>	<b>320</b>

## Lanjutan Tabel/Table Continued 4.2.20

Kecamatan Subdistrict	Peserta KB Aktif Family Planning Participants			
	Implan Implants	Suntikan Injection	Pil Pil	Jumlah Total
(1)	(7)	(8)	(9)	(10)
1. Sarudu	458	550	332	1 428
2. Dapurang	219	722	350	1 347
3. Duripoku	265	210	207	707
4. Baras	423	1 023	509	2 042
5. Bulu Taba	347	352	362	1 159
6. Lariang	140	231	205	693
7. Pasangkayu	659	1 319	807	3 132
8. Tikke Raya	181	1 089	556	1 862
9. Pedongga	369	215	211	909
10. Bambalamotu	611	598	533	1 808
11. Bambaira	229	409	290	952
12. Sarjo	216	259	197	826
<b>Kab. Pasangkayu Pasangkayu Regency</b>	<b>4 117</b>	<b>6 977</b>	<b>4 559</b>	<b>16 865</b>

Sumber/Source: Dinas Pengendalian Penduduk dan Keluarga Berencana, Pemberdayaan Perempuan dan Perlindungan Anak Kabupaten Pasangkayu/Department of Population and Family Planning, Women Empowerment and Child Protection of Pasangkayu Regency

**Tabel 4.2.21 Jumlah Pasangan Usia Subur dan Peserta KB Baru Menurut Kecamatan di Kabupaten Pasangkayu, 2017**  
**Number of Eligible Couples and New Family Planning Participants by Subdistrict in Pasangkayu Regency, 2017**

	Kecamatan Subdistrict	Jumlah PUS Eligible Couples	Peserta KB Baru Family Planning Participants			
			IUD	MOW	MOP	Kondom Condom
	(1)	(2)	(3)	(4)	(5)	(6)
1.	Sarudu	2 323	-	-	-	-
2.	Dapurang	2 141	-	1	-	-
3.	Duripoku	959	-	-	-	2
4.	Baras	3 156	5	-	-	-
5.	Bulu Taba	1 686	-	1	-	-
6.	Lariang	1 144	10	2	-	-
7.	Pasangkayu	4 441	32	3	-	42
8.	Tikke Raya	3 024	2	-	-	-
9.	Pedongga	1 292	-	3	-	-
10.	Bambalamotu	2 886	1	12	1	-
11.	Bambaira	1 555	-	-	-	-
12.	Sarjo	1 217	2	4	-	2
<b>Kab. Pasangkayu Pasangkayu Regency</b>		<b>25 824</b>	<b>52</b>	<b>26</b>	<b>1</b>	<b>46</b>

## Lanjutan Tabel/Table Continued 4.2.21

Kecamatan Subdistrict	Peserta KB Baru Family Planning Participants			
	Implan Implants	Suntikan Injection	Pil Pil	Jumlah Total
(1)	(7)	(8)	(9)	(10)
1. Sarudu	18	102	8	128
2. Dapurang	28	157	37	223
3. Duripoku	17	52	23	94
4. Baras	46	95	44	190
5. Bulu Taba	5	71	20	97
6. Lariang	5	52	36	105
7. Pasangkayu	68	415	234	794
8. Tikke Raya	15	118	14	149
9. Pedongga	43	79	11	136
10. Bambalamotu	94	115	62	285
11. Bambaira	26	52	23	101
12. Sarjo	12	80	46	146
<b>Kab. Pasangkayu Pasangkayu Regency</b>	<b>377</b>	<b>1 388</b>	<b>558</b>	<b>2 448</b>

Sumber/Source: Dinas Pengendalian Penduduk dan Keluarga Berencana, Pemberdayaan Perempuan dan Perlindungan Anak Kabupaten Pasangkayu/Department of Population and Family Planning, Women Empowerment and Child Protection of Pasangkayu Regency

**Tabel 4.2.22 Jumlah Tempat Pelayanan Keluarga Berencana (KB) Menurut Kecamatan di Kabupaten Pasangkayu, 2017**  
**Table Number of Service Location of Family Planning by Subdistrict In Pasangkayu Regency, 2017**

Kecamatan <i>Subdistrict</i>	Klinik KB Pemerintah <i>Government Family Planning Clinic</i>	Klinik KB Swasta <i>Private Family Planning Clinic</i>	Dokter Praktek Swasta <i>Private Doctor</i>	Bidan Praktek Swasta <i>Private Midwife</i>
(1)	(2)	(3)	(4)	(5)
1. Sarudu	2	1	-	-
2. Dapurang	1	-	-	1
3. Duripoku	1	-	-	-
4. Baras	2	1	-	1
5. Bulu Taba	1	-	-	-
6. Lariang	1	-	-	-
7. Pasangkayu	3	2	3	3
8. Tikke Raya	1	1	-	-
9. Pedongga	1	1	-	-
10. Bambalamotu	1	-	-	-
11. Bambaira	1	-	-	-
12. Sarjo	1	-	-	-
<b>Kab. Pasangkayu <i>Pasangkayu Regency</i></b>	<b>16</b>	<b>6</b>	<b>3</b>	<b>5</b>

Sumber/Source: Dinas Pengendalian Penduduk dan Keluarga Berencana, Pemberdayaan Perempuan dan Perlindungan Anak Kabupaten Pasangkayu/Department of Population and Family Planning, Women Empowerment and Child Protection of Pasangkayu Regency



**Tabel 4.2.23 Jumlah Pengawas Petugas Lapangan Keluarga Berencana (PPLKB) dan Petugas Keluarga Berencana (PKB) Menurut Jenis dan Kecamatan di Kabupaten Pasangkayu, 2017**  
**Number of PPLKB and PKB by Kind and Subdistrict in Pasangkayu Regency, 2017**

Kecamatan Subdistrict	Jumlah Petugas/Number of Officer		
	PPLKB PPLKB	PKB PKB	PKB Non PNS Non Official PKB
(1)	(2)	(3)	(4)
1. Sarudu	1	4	-
2. Dapurang	1	3	1
3. Duripoku	1	2	-
4. Baras	1	3	5
5. Bulu Taba	1	2	1
6. Lariang	1	3	2
7. Pasangkayu	1	5	2
8. Tikke Raya	1	4	1
9. Pedongga	1	4	-
10. Bambalamotu	1	5	1
11. Bambaira	1	4	-
12. Sarjo	1	2	-
<b>Kab. Pasangkayu Pasangkayu Regency</b>	<b>12</b>	<b>41</b>	<b>13</b>

Sumber/Source: Dinas Pengendalian Penduduk dan Keluarga Berencana, Pemberdayaan Perempuan dan Perlindungan Anak Kabupaten Pasangkayu/Department of Population and Family Planning, Women Empowerment and Child Protection of Pasangkayu Regency

**Tabel 4.2.24 Jumlah Program Bina Keluarga Menurut Klasifikasi dan Kecamatan di Kabupaten Pasangkayu, 2017**  
**Table Number of Family Building Program by Classification and Subdistrict in Pasangkayu Regency, 2017**

Kecamatan <i>Subdistrict</i>	Klasifikasi/ <i>Classification</i>		
	Balita <i>Toddler</i>	Remaja <i>Teenager</i>	Lansia <i>Elderly</i>
(1)	(2)	(3)	(4)
1. Sarudu	4	0	-
2. Dapurang	6	2	1
3. Duripoku	2	1	1
4. Baras	8	1	3
5. Bulu Taba	4	1	1
6. Lariang	2	1	1
7. Pasangkayu	10	3	2
8. Tikke Raya	3	1	2
9. Pedongga	2	1	1
10. Bambalamotu	5	2	1
11. Bambaيرا	3	1	1
12. Sarjo	4	1	2
<b>Kab. Pasangkayu <i>Pasangkayu Regency</i></b>	<b>53</b>	<b>15</b>	<b>16</b>

Sumber/*Source*: Dinas Pengendalian Penduduk dan Keluarga Berencana, Pemberdayaan Perempuan dan Perlindungan Anak Kabupaten Pasangkayu/*Department of Population and Family Planning, Women Empowerment and Child Protection of Pasangkayu Regency*

**Tabel 4.2.25 Kualitas Air Sungai Menurut Sampel di Kabupaten Pasangkayu, 2017**  
**Table Quality of of River Water by Sample in Pasangkayu Regency, 2017**

Sungai Sampel Sample River	Kandungan Kimia Anorganik/ <i>Inorganic Chemical Content</i>			
	pH	BOD (mg/L)	Chemical Oxygen Demand (COD) (mg/L)	Dissolved Oxygen (DO) (mg/L)
(1)	(2)	(3)	(4)	(5)
1. Sungai Bayu Pasangkayu	7,40	0,62	49,37	7,06

Sumber/Source: Dinas Lingkungan Hidup Kabupaten Pasangkayu/*Environmental Service of Pasangkayu Regency*

**Tabel 4.2.26 Persentase Rumah Tinggal Bersanitasi di Kabupaten Pasangkayu, 2011-2017**  
**Table Percentage of Home Stay Sanitized in Pasangkayu Regency, 2011-2017**

Tahun Year	Jumlah Rumah Tinggal Berakses Sanitasi Total Home Stay Sanitized	Jumlah Rumah Tinggal Total Home Stay	Persentase (%) Percentage
(1)	(2)	(3)	(4)
2011	3 929	28 154	13,96
2012	3 818	29 481	12,95
2013	6 118	31 065	19,69
2014	9 318	32 700	28,50
2015	12 318	34 676	35,52
2016	14 818	37 610	39,40
2017	18 718	40 259	46,49

Sumber/Source: Dinas Pekerjaan Umum dan Penataan Ruang Kabupaten Pasangkayu/*Public Utility and Spatial Planning Service of Pasangkayu Regency*

**Tabel 4.2.27 Persentase Rumah Tinggal Bersanitasi Menurut Kecamatan di Kabupaten Pasangkayu, 2017**  
**Percentage of Home Stay Sanitized by Subdistrict in Pasangkayu Regency, 2017**

Kecamatan <i>Subdistrict</i>	Jumlah Rumah Tinggal Berkeses Sanitasi <i>Total Home Stay Sanitized</i>	Jumlah Rumah Tinggal <i>Total Home Stay</i>	Persentase (%) <i>Percentage</i>
(1)	(2)	(3)	(4)
1. Sarudu	1 832	3 658	50,08
2. Dapurang	2 085	3 555	58,65
3. Duripoku	567	1 394	40,67
4. Baras	977	4 767	20,50
5. Bulu Taba	1 684	2 643	63,72
6. Lariang	788	1 693	46,54
7. Pasangkayu	4 565	7 294	62,59
8. Tikke Raya	2 171	4 062	53,45
9. Pedongga	753	1 942	38,77
10. Bambalamotu	1 491	4 695	31,76
11. Bambaيرا	1 190	2 499	47,62
12. Sarjo	615	2 057	29,90
<b>Kab. Pasangkayu <i>Pasangkayu Regency</i></b>	<b>18 718</b>	<b>40 259</b>	<b>46,49</b>

Sumber/Source: Dinas Pekerjaan Umum dan Penataan Ruang Kabupaten Pasangkayu/*Public Utility and Spatial Panning Service of Pasangkayu Regency*

### 4.3 AGAMA/RELIGION

**Tabel 4.3.1** Persentase Penduduk Menurut Kecamatan dan Agama yang Dianut di Kabupaten Pasangkayu, 2017  
**Table** *Percentage of Population by Subdistrict and Religion in Pasangkayu Regency, 2017*

Kecamatan <i>Subdistrict</i>	Islam <i>Islam</i>	Protestan <i>Christian</i>	Katolik <i>Catholic</i>	Hindu <i>Hindu</i>	Budha <i>Buddha</i>	Keperca- yaan <i>Belief</i>
(1)	(2)	(3)	(4)	(5)	(6)	(7)
1. Sarudu	91,09	4,52	3,79	0,47	0,02	0,11
2. Dapurang	95,61	2,39	0,17	1,77	-	0,05
3. Duripoku	88,47	8,97	2,48	-	-	0,08
4. Baras	85,90	7,13	2,41	4,52	0,01	0,03
5. Bulu Taba	56,80	11,24	11,80	20,07	-	0,09
6. Lariang	78,62	4,28	1,26	15,80	-	0,04
7. Pasangkayu	87,09	6,80	0,71	5,32	0,01	0,08
8. Tikke Raya	90,25	7,74	1,82	0,13	0,01	0,05
9. Pedongga	83,64	8,03	0,71	7,57	-	0,04
10. Bambalamotu	87,88	11,91	0,07	0,08	0,02	0,03
11. Bambaيرا	92,42	7,37	0,02	0,11	-	0,07
12. Sarjo	99,24	0,68	-	0,01	0,01	0,07
<b>Kab. Pasangkayu <i>Pasangkayu Regency</i></b>	<b>86,72</b>	<b>6,92</b>	<b>1,93</b>	<b>4,36</b>	<b>0,01</b>	<b>0,06</b>

Sumber/Source: Dinas Kependudukan dan Pencatatan Sipil Kabupaten Pasangkayu/*Population and Civil Registration Agency of Pasangkayu Regency*

**Tabel 4.3.2** Jumlah Tempat Peribadatan Menurut Kecamatan di Kabupaten Pasangkayu, 2017  
**Table** Number of Worship Facilities by Subdistrict in Pasangkayu Regency, 2017

Kecamatan Subdistrict	Masjid Mosque	Mushola Mushola	Gereja Protestan Christian Church	Gereja Katholik Catholic Church	Pura Temple
(1)	(2)	(3)	(4)	(5)	(6)
1. Sarudu	41	7	2	2	-
2. Dapurang	45	2	2	2	-
3. Duripoku	28	-	6	3	-
4. Baras	20	6	3	2	-
5. Bulu Taba	28	11	14	3	9
6. Lariang	19	2	3	1	3
7. Pasangkayu	62	11	16	4	30
8. Tikke Raya	28	1	1	-	-
9. Pedongga	18	6	2	-	4
10. Bambalamotu	41	6	8	4	-
11. Bambaira	24	3	3	4	-
12. Sarjo	14	3	6	3	-
<b>Kab. Pasangkayu Pasangkayu Regency</b>	<b>368</b>	<b>58</b>	<b>66</b>	<b>28</b>	<b>46</b>

Sumber/Source: Kantor Kementerian Agama Kabupaten Pasangkayu/Office of Religious Ministry of Pasangkayu Regency

**Tabel 4.3.3 Jumlah Peristiwa Nikah Menurut Kecamatan dan Bulan di Kabupaten Pasangkayu, 2017**  
**Table Number of Marriage Event by Subdistrict and Month in Pasangkayu Regency, 2017**

Kecamatan Subdistrict	Januari January	Februari February	Maret March	April April	Mei May	Juni June	Juli July	Agustus August	September September	Oktober October	November November	Desember December	Jumlah Total
(1)	(2)	(3)	(4)	(5)	(6)	(7)	(8)	(9)	(10)	(11)	(12)	(13)	(14)
1. Sarudu	9	6	6	8	11	1	15	4	11	4	5	6	86
2. Dapurang	11	8	7	1	14	2	8	2	8	7	9	5	82
3. Duripoku	3	1	2	5	1	-	7	1	6	2	4	2	34
4. Baras	14	10	9	12	11	6	8	3	25	6	12	9	125
5. Bulu Taba	-	1	3	5	8	1	3	1	4	4	3	1	34
6. Lariang	4	9	1	3	6	2	6	-	6	4	3	6	50
7. Pasangkayu	12	7	9	8	8	2	12	3	14	9	17	11	112
8. Tikke Raya	6	6	1	3	5	5	5	9	17	3	4	7	71
9. Pedongga	5	6	2	2	3	1	-	4	2	3	1	3	32
10. Bambalamotu	11	10	3	17	14	-	14	7	11	13	12	6	118
11. Bambaira	6	3	4	9	2	-	10	5	12	-	6	-	57
12. Sarjo	13	8	3	9	9	3	5	2	9	3	4	5	73
<b>Kab. Pasangkayu Pasangkayu Regency</b>	<b>94</b>	<b>75</b>	<b>50</b>	<b>82</b>	<b>92</b>	<b>23</b>	<b>93</b>	<b>41</b>	<b>125</b>	<b>58</b>	<b>80</b>	<b>61</b>	<b>874</b>

Sumber/Source:

Kantor Kementerian Agama Kabupaten Pasangkayu/Office of Religious Ministry of Pasangkayu Regency



**Tabel 4.3.4 Jumlah Jama'ah Haji Menurut Kecamatan di Kabupaten Pasangkayu, 2017**  
**Table** **Number of Jama'ah Hajj by Subdistrict in Pasangkayu Regency, 2017**

	<b>Kecamatan Subdistrict</b>	<b>Berangkat Depart</b>	<b>Meninggal Dead</b>	<b>Kembali Back</b>
	(1)	(2)	(3)	(4)
1.	Sarudu	19	-	19
2.	Dapurang	15	-	15
3.	Duripoku	12	-	12
4.	Baras	37	-	37
5.	Bulu Taba	11	-	11
6.	Lariang	-	-	-
7.	Pasangkayu	44	-	44
8.	Tikke Raya	4	-	4
9.	Pedongga	5	-	5
10.	Bambalamotu	3	-	3
11.	Bambaira	3	-	3
12.	Sarjo	3	-	3
	<b>Kab. Pasangkayu</b>	<b>2017</b>	<b>156</b>	<b>-</b>
	<b>Pasangkayu Regency</b>	<b>2016</b>	<b>124</b>	<b>-</b>

Sumber/Source: Kantor Kementerian Agama Kabupaten Pasangkayu/Office of Religious Ministry of Pasangkayu Regency

#### 4.4 KRIMINALITAS/*CRIME*

**Tabel 4.4.1 Jumlah Tindak Pidana Menurut Bulan di Kabupaten Pasangkayu, 2015-2017**  
**Table** *Number of Reported Criminal Cases by Month in Pasangkayu Regency, 2015-2017*

<b>Bulan Month</b>	<b>2014</b>	<b>2015</b>	<b>2016</b>	<b>2017</b>
(1)	(2)	(3)	(4)	(5)
Januari/ <i>January</i>	43	25	46	44
Februari/ <i>February</i>	41	53	60	28
Maret/ <i>March</i>	39	25	31	44
April/ <i>April</i>	32	31	24	32
Mei/ <i>May</i>	60	43	62	6
Juni/ <i>June</i>	37	41	35	4
Juli/ <i>July</i>	33	39	28	32
Agustus/ <i>August</i>	38	36	35	43
September/ <i>September</i>	46	29	36	39
Oktober/ <i>October</i>	35	60	50	40
November/ <i>November</i>	46	49	39	28
Desember/ <i>December</i>	41	49	21	46
<b>2017</b>	<b>491</b>	<b>480</b>	<b>467</b>	<b>386</b>

Sumber/*Source*: Kepolisian Resort Mamuju Utara/*Police Resorts of Mamuju Utara*

**Tabel 4.4.2** **Persentase Penyelesaian Tindak Pidana Menurut Bulan di Kabupaten Pasangkayu, 2014–2017**  
**Percentage of Crime Clearance Rate by Month in Pasangkayu Regency, 2014–2017**

<b>Bulan Month</b>	<b>2014</b>	<b>2015</b>	<b>2016</b>	<b>2017</b>
(1)	(2)	(3)	(4)	(5)
Januari/January	86,05	68,00	47,83	31,82
Februari/February	75,61	47,17	45,00	64,29
Maret/March	74,36	92,00	61,29	72,73
April/April	56,25	58,06	100,00	100,00
Mei/May	48,33	58,14	40,32	183,33
Juni/June	75,68	70,73	62,86	100,00
Juli/July	87,88	33,33	64,29	93,75
Agustus/August	73,68	44,44	68,57	65,12
September/September	52,17	20,69	63,89	25,64
Oktober/October	77,14	51,67	54,00	72,50
November/November	56,52	83,67	58,97	53,57
Desember/December	48,78	59,18	100,00	54,35
<b>Rata-rata/Average</b>	<b>67,70</b>	<b>57,26</b>	<b>63,92</b>	<b>76,42</b>

Sumber/Source: Kepolisian Resort Mamuju Utara/Police Resorts of Mamuju Utara

**Tabel 4.4.3** Jumlah Kriminalitas Menurut Kasus di Kabupaten Pasangkayu, 2016–2017  
**Table** *Number of Crime by Case in Pasangkayu Regency, 2016–2017*

	Kasus Case	2016	2017
	(1)	(2)	(3)
1.	Pencurian Berat/ <i>Heavy Theft</i>	35	34
2.	Pencurian Motor/ <i>Motor Cycle Theft</i>	20	33
3.	Pencurian Dengan Kekerasan/ <i>Looting</i>	5	2
4.	Narkoba/ <i>Drugs</i>	16	19
5.	Pembakaran/ <i>Burning</i>	2	-
6.	Pembunuhan/ <i>Murder</i>	1	1
7.	Perkosaan/ <i>Violance</i>	-	1
8.	Uang Palsu/ <i>Fake Money</i>	-	-

Sumber/Source: Kepolisian Resort Mamuju Utara/*Police Resorts of Mamuju Utara*

**Tabel 4.4.4** Jumlah Kecelakaan dan Korban Lalu Lintas di Kabupaten Pasangkayu, 2013–2017  
**Table** *Number of Accident and Victim of Traffic in Pasangkayu Regency, 2013-2017*

Tahun Year	Jumlah Kecelakaan Number of Accident	Korban Victim		
		Meninggal Died	Luka Berat Serious Injuries	Luka Ringan Minor Injuries
(1)	(2)	(3)	(4)	(5)
2013	87	33	60	72
2014	88	37	25	26
2015	77	28	6	115
2016	84	29	2	132
2017	100	38	6	126

Sumber/Source: Kepolisian Resort Mamuju Utara/Police Resorts of Mamuju Utara

**Tabel 4.4.5** **Persentase Penduduk yang Pernah dan Tidak Pernah Menjadi Korban Kejahatan Menurut Jenis Kelamin di Kabupaten Pasangkayu, 2016-2017**  
**Percentage of Population Who Ever or Never Being The Victim of Crimes by Sex in Pasangkayu Regency, 2016-2017**

Jenis Kelamin Sex	2016		2017	
	Menjadi Korban <i>Became a Victim</i>	Tidak Menjadi Korban <i>Not Became a Victim</i>	Menjadi Korban <i>Became a Victim</i>	Tidak Menjadi Korban <i>Not Became a Victim</i>
(1)	(2)	(3)	(4)	(5)
Laki-Laki <i>Male</i>	1,15	98,85	1,98	98,02
Perempuan <i>Female</i>	0,88	99,12	0,52	99,48
<b>Rata-rata Average</b>	<b>1,02</b>	<b>98,98</b>	<b>1,28</b>	<b>98,72</b>

Sumber/Source: BPS, Survei Sosial Ekonomi Nasional (Susenans) Maret 2016 dan 2017/BPS, *National Socioeconomic Survey March 2016 and 2017*

**Tabel 4.4.6 Banyaknya Tahanan Menurut Bulan dan Jenis Kelamin di Kabupaten Pasangkayu, 2017**  
**Table** *Number of Prisoner by Month and Sex in Pasangkayu Regency, 2017*

<b>Bulan Month</b>	<b>Laki-laki Male</b>	<b>Perempuan Female</b>	<b>Jumlah Total</b>
(1)	(2)	(3)	(4)
Januari/ <i>January</i>	7	-	7
Februari/ <i>February</i>	8	1	9
Maret/ <i>March</i>	13	2	15
April/ <i>April</i>	4	-	4
Mei/ <i>May</i>	3	-	3
Juni/ <i>June</i>	4	1	5
Juli/ <i>July</i>	4	-	4
Agustus/ <i>August</i>	3	1	4
September/ <i>September</i>	4	-	4
Oktober/ <i>October</i>	14	-	14
November/ <i>November</i>	4	-	4
Desember/ <i>December</i>	4	1	5
<b>2017</b>	<b>72</b>	<b>6</b>	<b>78</b>

Sumber/Source: Kepolisian Resort Mamuju Utara/*Police Resorts of Mamuju Utara*

**Tabel 4.4.7 Banyaknya Tahanan Negara Menurut Status Hukum dan Jenis Kelamin di Kabupaten Pasangkayu, 2017**  
**Number of Prisoner by Status of Punishment and Sex in Pasangkayu Regency, 2017**

Status Hukuman <i>Status of Punishment</i>		Laki-laki <i>Male</i>	Perempuan <i>Female</i>	Jumlah <i>Total</i>
(1)		(2)	(3)	(4)
1.	Narapidana / <i>Inmates</i>			
a.	Pidana Seumur Hidup / <i>Crime of Life</i>	-	-	-
b.	Pidana Penjara (BI+BIIa+BIIb) / <i>Imprisonment (BI+BIIa+BIIb)</i>	95	8	103
c.	Pidana Kurungan (BIII) / <i>Criminal Cage (BIII)</i>	20	-	20
d.	Pidana Kurungan Pengganti Denda (BIIIs) / <i>Criminal Cage Substitute Fines (BIIIs)</i>	-	-	-
e.	Pidana untuk Tempat Lain (Pindah ke LP) / <i>Criminal for Other Places (Move to Penitentiary)</i>	4	-	4
2.	Tahanan / <i>Prisoner</i>			
a.	Dalam Pemeriksaan Polisi (AI) / <i>In Police Check (AI)</i>	2	-	2
b.	Dalam Pemeriksaan Penuntut Umum (AII) / <i>In Investigation of The Prosecutor (AII)</i>	100	5	105
c.	Dalam Pemeriksaan Pengadilan Negeri (AIII) / <i>In Investigation of District Court (AIII)</i>	97	5	102
d.	Dalam Pemeriksaan Pengadilan Negeri (AIV) / <i>In Investigation of High Court (AIV)</i>	-	-	-
e.	Dalam Pemeriksaan Mahkamah Agung (AV) / <i>In Investigation of Supreme Court (AV)</i>	-	-	-
<b>Jumlah/Total</b>		<b>318</b>	<b>18</b>	<b>336</b>

Sumber/Source: Rumah Tahanan Negara Kelas IIB Pasangkayu/House of State Custody Class IIB Pasangkayu



**Tabel 4.4.8 Banyaknya Tahanan Menurut Jenis Kejahatan dan Status Penahanan di Kabupaten Pasangkayu, 2017**  
**Number of Prisoner by Type of Crime and Hold Status in Pasangkayu Regency, 2017**

	Jenis Kejahatan Type of Crime	Status Penahanan/Detention Status					Jumlah Total
		A I	A II	A III	A IV	A V	
		(1)	(2)	(3)	(4)	(5)	
1.	Pembunuhan/Murder	-	2	2	-	-	4
2.	Penganiayaan/Persecution	-	7	7	-	-	14
3.	Pencurian/Thieves	1	28	23	-	-	52
4.	Penggelapan/Embezzlement	-	4	3	-	-	7
5.	Perampokan/Robbery	-	5	3	-	-	8
6.	Penebangan Liar/Illegal Logging	-	2	2	-	-	4
7.	Narkotika/Narcotics	1	32	34	-	-	67
8.	Penadahan/Fencing	-	4	3	-	-	7
9.	Perlindungan Anak/Child Protection	-	11	10	-	-	21
10.	Korupsi/Corruption	-	4	-	-	-	4
11.	Lalu Lintas/Traffic	-	1	1	-	-	2
12.	Perjudian/Gambling	-	1	7	-	-	8
13.	Sajam/Sharpen	-	2	5	-	-	7
14.	KDRT/Domestic Violence	-	1	1	-	-	2
15.	Kejahatan Perkawinan/Marital Crime	-	1	1	-	-	2
<b>Jumlah/Total</b>		<b>2</b>	<b>105</b>	<b>102</b>	<b>0</b>	<b>0</b>	<b>209</b>

Sumber/Source: Rumah Tahanan Negara Kelas IIB Pasangkayu/House of State Custody Class IIB Pasangkayu

**Tabel 4.4.9** Jumlah Kasus yang Diterima dan Dilimpahkan Menurut Bulan di Kabupaten Pasangkayu, 2017  
**Table** Number of Case Receipt and Delegated by Month in Pasangkayu Regency, 2017

Bulan Month	Pidana Umum General Crime		Pidana Khusus Special Crime			Inteli- jen Intelli- gence	Perdata Civil	
	Dari Kepo- lisian From Police	Ke Penga- dilan To Court	Dari Kepo- lisian From Police	Dari Kejak- saan Prosecutor Office	Ke Penga- dilan To Court	TP4D	SKK	MOU
(1)	(2)	(3)	(4)	(5)	(6)	(7)	(8)	(9)
1. Januari/January	5	5	1	1	2	-	-	-
2. Februari/February	13	13	-	-	-	-	-	-
3. Maret/March	10	10	-	-	-	-	2	-
4. April/April	10	10	-	-	-	13	-	2
5. Mei/May	7	7	-	-	-	-	-	-
6. Juni/June	5	5	-	-	-	5	-	-
7. Juli/July	5	5	-	-	-	-	-	-
8. Agustus/August	12	12	-	-	-	8	-	-
9. September/September	2	2	-	-	-	4	-	-
10. Oktober/October	6	6	-	-	-	-	-	2
11. November/November	2	2	-	-	-	-	5	-
12. Desember/December	2	2	-	-	-	-	-	-
<b>2017</b>	<b>79</b>	<b>79</b>	<b>1</b>	<b>1</b>	<b>2</b>	<b>30</b>	<b>7</b>	<b>4</b>

Sumber/Source: Kejaksaan Negeri Mamuju Utara/Prosecutor Office of Mamuju Utara

4.5 KEMISKINAN/*POVERTY*

**Tabel 4.5.1** Garis Kemiskinan dan Penduduk Miskin di Kabupaten Pasangkayu, 2011–2017  
**Table** *Poverty Line and Number of Poor People in Pasangkayu Regency, 2011–2017*

Tahun Year	Garis Kemiskinan (rupiah) <i>Poverty Line (rupiahs)</i>	Jumlah Penduduk Miskin <i>Number of Poor People</i>	
		Jumlah (jiwa) <i>Total (people)</i>	Persentase <i>Percentage</i>
(1)	(2)	(3)	(4)
2010	211 799	8 400	6,20
2011	222 649	8 000	5,77
2012	241 141	7 700	5,30
2013	262 374	7 000	4,71
2014	279 940	7 250	4,65
2015	294 156	7 860	5,02
2016	312 474	7 670	4,82
2017	328 100	7 950	4,84

Sumber/Source: BPS, Survei Sosial Ekonomi Nasional (Susenas) Maret/BPS, *National Socioeconomic Survey March*

**Tabel 4.5.2** Indeks Kedalaman Kemiskinan (P1) dan Indeks Keparahan Kemiskinan (P2) di Kabupaten Pasangkayu, 2016–2017  
**Table** *Poverty Gap Index (P1) and Poverty Severity Index (P2) in Pasangkayu Regency, 2016–2017*

Tahun Year	Indeks Kedalaman Kemiskinan (P1) <i>Poverty Gap Index</i>	Indeks Keparahan Kemiskinan (P2) <i>Poverty Severity Index</i>
(1)	(2)	(3)
2016	0,62	0,14
2017	0,76	0,19

Sumber/Source: BPS, Survei Sosial Ekonomi Nasional (Susenas) Maret 2016 dan 2017/BPS, *National Socioeconomic Survey March 2016 and 2017*

#### 4.6 SOSIAL LAINNYA/*OTHER SOCIAL AFFAIRS*

**Tabel 4.6.1** Jumlah Penyandang Masalah Kesejahteraan Sosial Menurut Kecamatan di Kabupaten Mamuju Utara, 2017  
*Number of Social Welfare Issues by Subdistrict in Mamuju Utara Regency, 2017*

Kecamatan <i>Subdistrict</i>	Anak Terlantar <i>Homeless Child</i>	Anak Berhadapan dengan Hukum <i>Children with Law Problem</i>	Penyandang Disabilitas <i>Persons with Disabilities</i>	Lanjut Usia <i>Elderly</i>
(1)	(2)	(3)	(4)	(5)
1. Sarudu	-	1	75	39
2. Dapurang	-	1	54	-
3. Duripoku	-	-	20	-
4. Baras	-	2	63	13
5. Bulu Taba	-	-	35	60
6. Lariang	-	-	42	18
7. Pasangkayu	-	10	34	54
8. Tikke Raya	-	4	46	9
9. Pedongga	-	2	28	70
10. Bambalamotu	-	3	71	67
11. Bambaira	-	1	56	1
12. Sarjo	-	-	53	21
<b>Kab. Pasangkayu <i>Pasangkayu Regency</i></b>	<b>0</b>	<b>24</b>	<b>577</b>	<b>352</b>

Sumber/*Source*: Dinas Sosial Kabupaten Pasangkayu/*Social Department of Pasangkayu Regency*

**Tabel 4.6.2** Jumlah Panti Asuhan dan Anak yang Diasuh Menurut Kecamatan di Kabupaten Pasangkayu, 2017  
**Table** *Number of Orphanages and Foster Child by Subdistrict in Pasangkayu Regency, 2017*

Kecamatan Subdistrict	Jumlah Panti Asuhan Number of Orphanages		Jumlah Anak yang Diasuh Number of Foster Child	
	Pemerintah Government	Swasta Private	Pemerintah Government	Swasta Private
(1)	(2)	(3)	(4)	(5)
1. Sarudu	-	-	-	-
2. Dapurang	-	-	-	-
3. Duripoku	-	-	-	-
4. Baras	-	2	-	116
5. Bulu Taba	-	1	-	23
6. Lariang	-	-	-	-
7. Pasangkayu	-	3	-	78
8. Tikke Raya	-	-	-	-
9. Pedongga	-	-	-	-
10. Bambalamotu	-	-	-	-
11. Bambaira	-	-	-	-
12. Sarjo	-	-	-	-
<b>Kab. Pasangkayu Pasangkayu Regency</b>	<b>0</b>	<b>6</b>	<b>0</b>	<b>217</b>

Sumber/Source: Dinas Sosial Kabupaten Pasangkayu/Social Department of Pasangkayu Regency

**Tabel 4.6.3** Jumlah Kejadian Bencana yang Mendapat Penanganan dari Badan Penanggulangan Bencana Daerah Menurut Kecamatan di Kabupaten Pasangkayu, 2017  
**Table** *Number of Disaster Events that Got Handling from Regional Disaster Management Agency by Subdistrict in Pasangkayu Regency, 2017*

Kecamatan <i>Subdistrict</i>	Jumlah Kejadian Bencana <i>Total Disaster Events</i>	Jumlah Korban/ <i>Total Victim</i>	
		Jiwa <i>People</i>	Kepala Keluarga <i>Householder</i>
(1)	(2)	(3)	(4)
1. Sarudu	-	-	-
2. Dapurang	1	-	-
3. Duripoku	-	-	-
4. Baras	1	960	266
5. Bulu Taba	1	-	-
6. Lariang	-	-	-
7. Pasangkayu	2	83	30
8. Tikke Raya	2	576	158
9. Pedongga	1	-	270
10. Bambalamotu	1	-	-
11. Bambaira	1	-	-
12. Sarjo	-	-	-
<b>Kab. Pasangkayu <i>Pasangkayu Regency</i></b>	<b>10</b>	<b>1 619</b>	<b>724</b>

Sumber/*Source*: Badan Penanggulangan Bencana Daerah Kabupaten Pasangkayu/*Regional Disaster Management Agency of Pasangkayu Regency*

**Tabel 4.6.4** Indeks Pembangunan Manusia (IPM) Menurut Komponen di Kabupaten Pasangkayu, 2013–2017  
**Table** *Human Development Index by Component in Pasangkayu Regency, 2013–2017*

Tahun Year	Komponen/Component				Indeks Pembangunan Manusia (IPM) Human Development Index
	Angka Harapan Hidup (Tahun) Life Expectancy (Years)	Harapan Lama Sekolah (Tahun) Expected Years of Schooling (Years)	Rata-rata Lama Sekolah (Tahun) Mean Years of Schooling (Years)	Pengeluaran Per Kapita (Rupiah) Per Kapita Expenditure (Rupiahs)	
(1)	(2)	(3)	(4)	(5)	(6)
2013	64,70	10,87	7,12	9 921	63,76
2014	64,83	10,97	7,15	9 989	64,04
2015	64,93	11,21	7,30	10 150	64,69
2016	65,13	11,27	7,47	10 264	65,17
2017	65,33	11,37	7,48	10 577	65,67

Sumber/Source: BPS, Survei Sosial Ekonomi Nasional (Susenas)/BPS, National Socioeconomic Survey





Lombok  
Chili



125,76

Terung  
Eggplant



126,27

Kacang Panjang  
Yardlong



117,72



## Produktivitas Tanaman Sayuran 2017

Productivity of Vegetables (K<sub>w</sub>/Ha)

Bayam  
Spinach



14,25

Tomat  
Tomato



177,11

Mentimun  
Tomato



89,67



Sumber/Source: Dinas Pertanian melalui Survei Pertanian Hortikultura/Department of Agriculture of Pasangkayu Regency

# PERTANIAN

*Agriculture*



## PENJELASAN TEKNIS

1. **Lahan sawah** adalah lahan pertanian yang berpetak-petak dan dibatasi oleh pematang (galangan), saluran untuk menahan/ menyalurkan air, yang biasanya ditanami padi sawah tanpa memandang dari mana diperoleh atau status lahan tersebut. Lahan yang dimaksud termasuk lahan yang terdaftar di Pajak Bumi Bangunan, Iuran Pembangunan Daerah, lahan bengkok, lahan serobotan, lahan rawa yang ditanami padi dan lahan bekas tanaman tahunan yang telah dijadikan sawah, baik yang ditanami padi, palawija atau tanaman semusim lainnya.
2. **Tegal/Kebun** adalah lahan pertanian bukan sawah (lahan kering) yang ditanami tanaman semusim atau tahunan dan terpisah dengan halaman sekitar rumah serta penggunaannya tidak berpindah pindah.
3. **Ladang/Huma** adalah lahan pertanian bukan sawah (lahan

## TECHNICAL NOTES

1. **Wetland** is agricultural land that separated by small dykes to resist water, where the main crop is usually wetland paddy without considering where it is got from or the status of the land. It includes the land that is registered at land income tax, regional development contribution, 'bengkok' land, illegal ownership, swamps for rice cultivation, and annual crop land mark that has been used as rice field, which are both planted with paddy, secondary crops or the other seasonal crops.
2. **Dry field/Garden** is an dryland (unirrigated land) which is planted with seasonal or annual crops and separately from the yard around the house without shifting
3. **Unirrigated agricultural field/ Shifting cultivation land** is

kering) yang biasanya ditanami tanaman semusim dan penggunaannya hanya semusim atau dua musim, kemudian akan ditinggalkan bila sudah tidak subur lagi (berpindah-pindah). Kemungkinan lahan ini beberapa tahun kemudian akan dikerjakan kembali jika sudah subur.

4. **Lahan yang sementara tidak diusahakan** adalah lahan yang biasanya diusahakan tetapi untuk sementara (lebih dari 1 (satu) tahun tetapi kurang dari atau sama dengan 2 (dua) tahun) tidak diusahakan, termasuk lahan sawah yang tidak diusahakan selama lebih dari 2 (dua) tahun.

5. Data pokok tanaman pangan yang dikumpulkan adalah luas panen dan produktivitas (hasil per hektar). Produksi tanaman pangan merupakan hasil perkalian antara luas panen dengan produktivitas. Pengumpulan data luas panen dilakukan setiap bulan dengan

*dryland (unirrigated land) that usually is cultivated for seasonal crops and utilized only for one or two seasons, then it will be left when it is not fertile (shifting). Maybe, this land will be used again in a few years if it has been fertile.*

4. *Temporarily unused land is land that is regularly used but temporarily (more than a year but less or equal than two years) is unused, it includes wetland that is not cultivated more than two years.*

5. *The main food crops data collected consists of harvested area and productivity (yield per hectare). Food crops production is generated by harvested area multiplied by productivity. The harvested area data is collected every month using sub district area approach in all sub district in Indonesia. The*

pendekatan area kecamatan di seluruh wilayah Indonesia. Pengumpulan data produktivitas dilakukan melalui pengukuran langsung pada plot ubinan berukuran 2½ m x 2½ m. Pengumpulan data produktivitas dilakukan setiap subround (empat bulanan) pada waktu panen petani.

6. Data produksi padi dan palawija yang disajikan adalah dalam kualitas: gabah kering giling (padi), pipilan kering (jagung), biji kering (kedelai dan kacang tanah), dan umbi basah (ubi kayu dan ubi jalar).

7. **Tanaman sayuran dan buah-buahan semusim**

**Tanaman sayuran semusim** adalah tanaman sumber vitamin, garam mineral dan lain-lain yang dikonsumsi dari bagian tanaman yang berupa daun, bunga, buah, dan umbinya, yang berumur kurang dari satu tahun.

**Tanaman buah-buahan semusim** adalah tanaman sumber vitamin, garam mineral,

*productivity data collection is conducted by a direct measurement in 2½ m x 2½ m crop cutting plot. The productivity measurement is conducted in every subround (four monthly) at the time when farmers are harvesting their crops.*

6. *Production of paddy and secondary crops data are presented in the form of: dry unhusked rice (paddy), dry loose maize (maize), dry shells crops (soybeans and peanuts), and fresh roots (cassava and sweet potatoes).*

7. ***Seasonal vegetable and fruit plants***

*Seasonal vegetable plants are plants which are the sources of vitamin, mineral salt, etc, consumed from the part of the plant in the form of leaf, flower, fruit, and root with the age of less than one year.*

*Seasonal fruit plants are plants which are the sources of vitamin, mineral salt, etc, consumed from*

dan lain-lain yang dikonsumsi dari bagian tanaman yang berupa buah, berumur kurang dari satu tahun, tidak berbentuk pohon/rumpun tetapi menjalar dan berbatang lunak.

**8. Tanaman buah-buahan dan sayuran tahunan**

Tanaman buah-buahan tahunan adalah tanaman sumber vitamin, garam mineral, dan lain-lain yang dikonsumsi dari bagian tanaman yang berupa buah dan merupakan tanaman tahunan.

**Tanaman sayuran tahunan** adalah tanaman sumber vitamin, garam mineral, dan lain-lain yang dikonsumsi dari bagian tanaman yang berupa daun dan atau buah yang berumur lebih dari satu tahun.

9. **Tanaman biofarmaka** adalah tanaman yang bermanfaat untuk obat-obatan, kosmetik, dan kesehatan yang dikonsumsi atau digunakan dari bagian-bagian tanaman seperti daun, batang, buah, umbi (rimpang) ataupun akar.

*the part of the plant in the form of fruits. These plants are creeps with the age of less than one year.*

**8. Annual fruit and vegetable plants**

*Annual fruit plants are plants which are the sources of vitamin, contained mineral salt, etc, consumed from the part of plant in the form of fruit and more than one year of age.*

*Annual vegetable plants are plants which are the sources of vitamin, contained mineral salt, etc, consumed from the part of the plant in the form of vegetable and more than one year of age.*

9. **Medicinal plants** are plants which are useful for medicine. It is consumed from part of the plant such as leaf, flower, fruit, tuber, and root.

10. **Tanaman hias** adalah tanaman yang mempunyai nilai keindahan baik bentuk, warna daun, tajuk maupun bunganya, sering digunakan untuk penghias pekarangan dan lain sebagainya.
10. *Ornamental plants* are plants which have a beauty value, either in shape, colour of leaf or crown of flower, and they are often used as a yard decorator.
11. **Luas panen tanaman hortikultura** adalah luas tanaman sayuran, buah-buahan, biofarmaka, dan tanaman hias yang diambil hasilnya/dipanen pada periode pelaporan.
11. *Harvested area of horticulture* is area which vegetable, fruit, medicinal and ornamental plant of crop harvested during the period of report.
12. **Luas panen untuk tanaman sayuran** adalah luas tanaman yang dipanen sekaligus/habis/dibongkar dan luas tanaman yang dipanen berkali-kali (lebih dari satu kali)/belum habis.
12. *Harvested area of vegetables* is area of entirely plant harvested/demolished and plant harvested several times/undemolished.
- Tanaman yang dipanen sekaligus/ habis/dibongkar** adalah tanaman yang sehabis panen langsung dibongkar/dicabut, terdiri dari bawang merah, bawang putih, bawang daun, kentang, kol/kubis, kembang kol, petsai/sawi, wortel, lobak, dan
- Entirely plants harvested/demolished* are plants usually harvested once and demolished to be substituted by other plants, consisting of: shallots, garlic, leeks, potato, cabbage, cauli flower, mustard green, carrots, chinese radish, and red kidney beans.
- Plants harvested several times/undemolished* are plants usually harvested more than once and



kacang merah.

**Tanaman yang dipanen berkali-kali (lebih dari satu kali)/belum habis** adalah tanaman yang pemanenannya lebih dari satu kali dan biasanya dibongkar apabila panen terakhir sudah tidak memadai lagi, terdiri dari: kacang panjang, cabe besar, cabe rawit, jamur, tomat, terung, buncis, ketimun, labu siam, kangkung, bayam, melon, semangka, dan blewah.

*demolished in the case that the last harvest was economically not profitable. They consist of : yard long beans, chili, small chili, mushroom, tomatoes, egg plant, french beans, cucumber, pumpkin/chajota, swamp cabbage, spinach, melon, watermelon, and blewah .*

13. **Produksi hortikultura** adalah hasil menurut bentuk produk dari setiap tanaman sayuran, buah-buahan, biofarmaka dan tanaman hias yang diambil berdasarkan luas yang dipanen/tanaman yang menghasilkan pada bulan/triwulan laporan.

13. **Horticulture production** is the standard production quantity form of vegetable, fruit, medicinal and ornamental plant based on harvested area/the number of production plants reported monthly/quarterly.

**ULASAN****DESCRIPTION****Tanaman Pangan**

Sub sektor tanaman bahan makanan mencakup tanaman padi, jagung, ubi kayu, ubi jalar, dan kedelai. Pada tahun 2017 jumlah total luas lahan sawah menurut jenis pengairan di Kabupaten Pasangkayu adalah 2.175 hektar sawah irigasi dan 1.872 sawah non irigasi.

**Hortikultura**

Sub sektor hortikultura di Kabupaten Pasangkayu, terdiri dari tanaman sayur-sayuran dan buah-buahan. Produksi tanaman sayur-sayuran yang paling dominan di Pasangkayu pada tahun 2017 adalah lombok dengan produksinya sebesar 880,3 ton.

**Tanaman Perkebunan**

Luas area tanaman perkebunan di Kabupaten Pasangkayu pada tahun 2017 terdiri dari kelapa sawit seluas 100.084,11 hektar dari perkebunan rakyat. Di samping Kelapa Sawit, luas area perkebunan yang mempunyai kontribusi yang

**Food Crops**

*Food crops sub sector consist of paddy, maize, cassava, sweet potatoes, and soybeans. In 2017, total number area of wetland by type of irrigation in Pasangkayu regency is 2,175 hectare area irrigation and 1,872 hectare area non irrigation.*

**Horticulture**

*Horticatures in Pasangkayu Regency sub sector consist of vegetables and fruits. Vegetable production in 2017 in Pasangkayu Regency is dominated chilli with 880.3 tons.*

**Estate Crops**

*Estate crops planted area consists of Pasangkayu Regency in 2017 is Coconut Palm with it large 100,084.11 hectares from smallholdings. Beside Coconut Palm, estate planted area which has bigger contribution is Cocoa with it large 12,801.50 hectares from*

paling besar adalah Kakao/Coklat seluas 12.801,50 hektar dari perkebunan rakyat, serta Kelapa dengan seluas 4.752,00 hektar.

**Peternakan**

Peternakan di Pasangkayu terdiri dari ternak dan unggas. Ternak yang paling banyak pada tahun 2017 adalah sapi potong dengan jumlah 9.481 ekor. Jenis unggas didominasi oleh ayam pedaging sebanyak 503.852 ekor.

**Perikanan**

Produksi perikanan tangkap di Pasangkayu pada tahun 2017 adalah 8.608,34 ton. Produksi tersebut didominasi oleh produksi ikan Cakalang sebesar 1.973,20 ton. Produksi perikanan tangkap yang terbesar berada di Kecamatan Pasangkayu, yaitu sebesar 2.074,97 ton.

*smallholdings, and Tall Coconut with 4,752.00 hectares.*

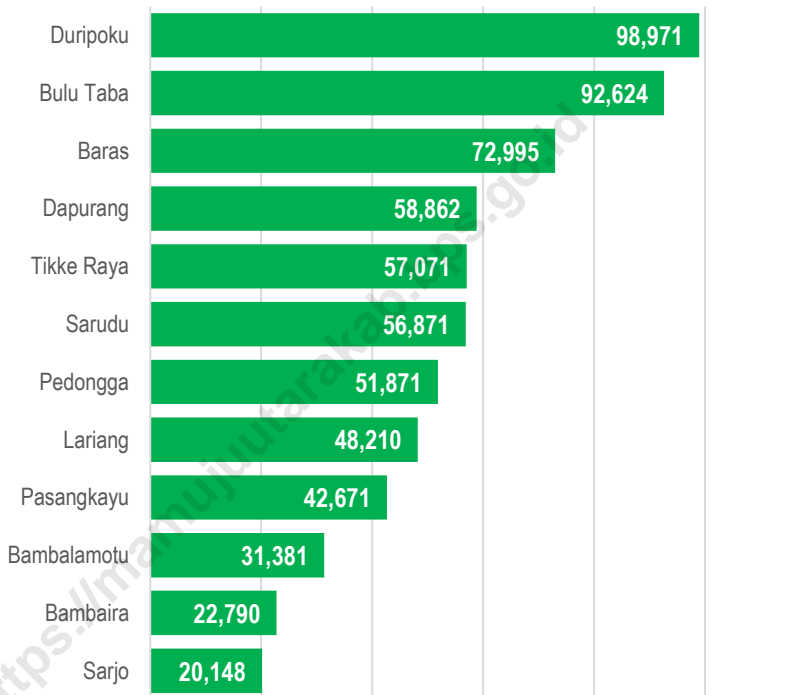
**Livestock**

*Animal husbandry in Pasangkayu consist of livestock and poultry. The biggest production of livestock in 2017 is Cows with 9,481 tails. Poultry is dominated with broiler (503,852 tails).*

**Fishery**

*Fishery production in Pasangkayu in 2017 is 8,608.34 tons. These production is dominated with Cakalang Fish about 1,973.20 tons. The largest fisheries production is located in Pasangkayu, which is 2,074.97 tons.*

**Gambar 5** Produksi Kelapa Sawit Menurut Kecamatan di Kabupaten Pasangkayu (ton), 2017  
**Picture** Production of Oil Palm by Subdistrict in Pasangkayu Regency (tons), 2017



Sumber/Source: Dinas Pertanian Kabupaten Pasangkayu/Department of Agriculture of Pasangkayu Regency

5.1 TANAMAN PANGAN/*FOOD CROPS*

**Tabel 5.1.1 Luas Lahan Sawah Menurut Kecamatan dan Jenis Pengairan di Kabupaten Pasangkayu (Hektar), 2017**  
***Table Area of Wetland by Subdistrict and Type of Irrigation in Pasangkayu Regency (Hectare), 2017***

	<b>Kecamatan Subdistrict</b>	<b>Irigasi Irrigation</b>	<b>Non Irigasi Non Irrigation</b>	<b>Jumlah Total</b>
	(1)	(2)	(3)	(4)
1.	Sarudu	-	205	205
2.	Dapurang	335	50	385
3.	Duripoku	65	5	70
4.	Baras	-	25	25
5.	Bulu Taba	-	75	75
6.	Lariang	-	25	25
7.	Pasangkayu	-	800	800
8.	Tikke Raya	-	175	175
9.	Pedongga	-	100	100
10.	Bambalamotu	550	300	850
11.	Bambaira	1 225	-	1 225
12.	Sarjo	-	112	112
	<b>Kab. Pasangkayu Pasangkayu Regency</b>	<b>2 175</b>	<b>1 872</b>	<b>4 047</b>

Sumber/Source: Laporan Statistik Pertanian Tanaman Pangan, Penggunaan Lahan/*Statistic Report of Food Crops, Land Utilization*

**Tabel 5.1.2 Penggunaan Lahan Sawah di Kabupaten Pasangkayu (Hektar), 2017**  
**Table Usage of Rice Field in Pasangkayu Regency (Hectare), 2017**

Jenis Lahan Sawah <i>Type of Rice Field</i>	Dalam Satu Tahun <i>In One Year</i>			Sementara Tidak Digunakan <i>Temporarily Unused</i>	Jumlah <i>Total</i>
	Ditanami Padi <i>Planted Rice</i>		Tidak Ditanami Padi <i>Not Planted Rice</i>		
	≥ Dua Kali <i>≥ Twice</i>	Satu Kali <i>Once</i>			
(1)	(2)	(3)	(4)	(5)	(6)
Irigasi <i>Irrigation</i>	2 110,00	-	65,00	-	2 175,00
Tadah Hujan <i>Rainfed</i>	1 075,00	795,00	-	-	1 870,00
Rawa Pasang Surut <i>Tidal Swamp</i>	2,00	-	-	-	2,00
<b>Jumlah/Total</b>	<b>3 187,00</b>	<b>795,00</b>	<b>65,00</b>	<b>0,00</b>	<b>4 047,00</b>

Sumber/Source: Laporan Statistik Pertanian Tanaman Pangan, Penggunaan Lahan/Statistic Report of Food Crops, Land Utilization

**Tabel 5.1.3 Penggunaan Lahan Bukan Sawah Menurut Penggunaan Lahan di Kabupaten Pasangkayu (Hektar), 2017**  
**Table Usage of Non-Rice Field by Land Utilization in Pasangkayu Regency (Hectare), 2017**

Penggunaan Lahan <i>Land Utilization</i>	Luas (Hektar) <i>Area (Hectares)</i>
(1)	(2)
<b>1. Lahan Pertanian Bukan Sawah</b> <b><i>Non-Rice Agricultural Field</i></b>	248 146,50
- Tegal/Kebun <i>Farm</i>	48 663,00
- Ladang/Huma <i>Dryland</i>	43 976,00
- Perkebunan <i>Plantation</i>	119 336,50
- Ditanami Pohon/Hutan Rakyat <i>Planted Trees</i>	13 245,00
- Hutan Negara <i>State Forest</i>	2 020,00
- Padang Gembalaan/Rumput <i>Pasture/Grass</i>	2 737,00
- Sementara Tidak Diusahakan <i>Temporarily Unused</i>	11 790,00
- Lainnya <i>Etc</i>	6 379,00
<b>2. Lahan Bukan Pertanian</b> <b><i>Non-Agricultural Field</i></b>	52 181,50
<b>Kab. Pasangkayu</b> <b><i>Pasangkayu Regency</i></b>	<b>300 328,00</b>

Sumber/Source: Laporan Statistik Pertanian Tanaman Pangan, Penggunaan Lahan/*Statistic Report of Food Crops, Land Utilization*

**Tabel 5.1.4 Luas Panen Padi Sawah dan Padi Ladang Menurut Kecamatan di Kabupaten Pasangkayu (Hektar), 2017**  
**Table** *Harvested Area of Wetland and Dryland Paddy by Subdistrict in Pasangkayu Regency (Hectare), 2017*

Kecamatan Subdistrict	Padi Sawah Wetland Paddy	Padi Ladang Dryland Paddy
(1)	(2)	(3)
1. Sarudu	567,00	-
2. Dapurang	912,00	-
3. Duripoku	65,00	-
4. Baras	57,00	-
5. Bulu Taba	241,00	-
6. Lariang	-	-
7. Pasangkayu	1 823,00	-
8. Tikke Raya	293,00	-
9. Pedongga	250,00	-
10. Bambalamotu	2 499,00	-
11. Bambaira	2 298,00	-
12. Sarjo	237,00	-
<b>Kab. Pasangkayu Pasangkayu Regency</b>	<b>9 242,00</b>	<b>0,00</b>

Sumber/Source: Dinas Pertanian Melalui Laporan Statistik Pertanian Tanaman Pangan, Padi/Agriculture Department through Statistic Report of Food Crops, Paddy



**Tabel 5.1.5** **Produksi Padi Sawah dan Padi Ladang Menurut Kecamatan di Kabupaten Pasangkayu (Ton), 2017**  
**Table** **Production of Wetland and Dryland Paddy by Subdistrict in Pasangkayu Regency (Ton), 2017**

	<b>Kecamatan Subdistrict</b>	<b>Padi Sawah Wetland Paddy</b>	<b>Padi Ladang Dryland Paddy</b>
	(1)	(2)	(3)
1.	Sarudu	2 324,70	-
2.	Dapurang	3 638,88	-
3.	Duripoku	248,30	-
4.	Baras	213,75	-
5.	Bulu Taba	939,90	-
6.	Lariang	-	-
7.	Pasangkayu	7 930,05	-
8.	Tikke Raya	1 142,70	-
9.	Pedongga	1 187,50	-
10.	Bambalamotu	10 620,75	-
11.	Bambaira	9 651,60	-
12.	Sarjo	912,45	-
	<b>Kab. Pasangkayu Pasangkayu Regency</b>	<b>38 810,58</b>	<b>0,00</b>

Sumber/Source: Dinas Pertanian Melalui Laporan Statistik Pertanian Tanaman Pangan, Padi/Agriculture Departement through Statistic Report of Food Crops, Paddy

**Tabel 5.1.6** **Produktivitas Padi Sawah dan Padi Ladang Menurut Kecamatan di Kabupaten Pasangkayu (Kw/Ha), 2017**  
**Table** **Productivity of Wetland and Dryland Paddy by Subdistrict in Pasangkayu Regency (Quintal/Ha), 2017**

	<b>Kecamatan Subdistrict</b>	<b>Padi Sawah Wetland Paddy</b>	<b>Padi Ladang Dryland Paddy</b>
	(1)	(2)	(3)
1.	Sarudu	41,00	-
2.	Dapurang	39,90	-
3.	Duripoku	38,20	-
4.	Baras	37,50	-
5.	Bulu Taba	39,00	-
6.	Lariang	-	-
7.	Pasangkayu	43,50	-
8.	Tikke Raya	39,00	-
9.	Pedongga	47,50	-
10.	Bambalamotu	42,50	-
11.	Bambaira	42,00	-
12.	Sarjo	38,50	-
	<b>Kab. Pasangkayu Pasangkayu Regency</b>	<b>41,99</b>	<b>0,00</b>

Sumber/Source: Dinas Pertanian Melalui Laporan Statistik Pertanian Tanaman Pangan, Padi/Agriculture Departement through Statistic Report of Food Crops, Paddy

**Tabel 5.1.7 Luas Panen Jagung, Kedelai, Kacang Hijau, Kacang Tanah, Ubi Kayu, dan Ubi Jalar Menurut Kecamatan di Kabupaten Pasangkayu (Hektar), 2017**  
*Harvested Area of Maize, Soybean, Green Bean, Peanut, Cassava, and Sweet Potato by Subdistrict in Pasangkayu Regency (Hectare), 2017*

Kecamatan Subdistrict	Jagung Maize	Kedelai Soybean	Kacang Hijau Green Bean	Kacang Tanah Peanut	Ubi Kayu Cassava	Ubi Jalar Sweet Potato
(1)	(2)	(3)	(4)	(5)	(6)	(7)
1. Sarudu	4 304,00	80,00	4,00	8,00	25,00	5,00
2. Dapurang	5 077,00	205,00	4,00	5,00	6,00	-
3. Duripoku	1 985,00	-	-	-	60,00	-
4. Baras	7 442,00	31,00	-	3,00	4,00	-
5. Bulu Taba	2 819,00	65,00	1,00	10,00	15,00	-
6. Lariang	2 355,00	45,00	1,00	-	10,00	-
7. Pasangkayu	1 180,00	-	15,00	12,00	12,00	2,00
8. Tikke Raya	6 593,00	-	2,00	2,00	5,00	6,00
9. Pedongga	1 057,00	-	-	-	2,00	3,00
10. Bambalamotu	3 210,00	-	1,00	3,00	16,00	4,00
11. Bambaira	1 026,00	-	1,00	6,00	10,00	3,00
12. Sarjo	680,00	-	6,00	12,00	25,00	25,00
<b>Kab. Pasangkayu Pasangkayu Regency</b>	<b>37 728,00</b>	<b>426,00</b>	<b>35,00</b>	<b>61,00</b>	<b>190,00</b>	<b>48,00</b>

Sumber/Source: Dinas Pertanian Melalui Laporan Statistik Pertanian Tanaman Pangan, Palawija/Agriculture Departement through Statistic Report of Food Crops, Palawija

**Tabel 5.1.8** **Produksi Jagung, Kedelai, Kacang Hijau, Kacang Tanah, Ubi Kayu, dan Ubi Jalar Menurut Kecamatan di Kabupaten Pasangkayu (Ton), 2017**  
***Production of Maize, Soybean, Green Bean, Peanut, Cassava, and Sweet Potato by Subdistrict in Pasangkayu Regency (Ton), 2017***

Kecamatan Subdistrict	Jagung Maize	Kedelai Soybean	Kacang Hijau Green Bean	Kacang Tanah Peanut	Ubi Kayu Cassava	Ubi Jalar Sweet Potato
(1)	(2)	(3)	(4)	(5)	(6)	(7)
1. Sarudu	21 950,40	131,00	5,60	16,00	539,00	61,25
2. Dapurang	27 161,95	335,00	5,60	9,75	132,00	-
3. Duripoku	9 428,75	-	-	-	1 488,00	-
4. Baras	43 163,60	52,00	-	5,70	90,00	-
5. Bulu Taba	14 095,00	107,00	1,60	19,50	384,00	-
6. Lariang	12 952,50	76,00	1,45	-	251,00	-
7. Pasangkayu	4 720,00	-	24,75	25,20	283,00	24,40
8. Tikke Raya	29 668,50	-	3,20	4,00	110,00	74,10
9. Pedongga	4 492,25	-	-	-	44,00	37,80
10. Bambalamotu	16 050,00	-	1,60	5,85	408,00	51,00
11. Bambaira	4 104,00	-	1,62	13,20	260,00	37,20
12. Sarjo	2 822,00	-	9,90	23,40	635,00	300,00
<b>Kab. Pasangkayu Pasangkayu Regency</b>	<b>190 608,95</b>	<b>701,00</b>	<b>55,32</b>	<b>122,60</b>	<b>4 624,00</b>	<b>585,75</b>

Sumber/Source: Dinas Pertanian Melalui Laporan Statistik Pertanian Tanaman Pangan, Palawija/Agriculture Departement through Statistic Report of Food Crops, Palawija

**Tabel 5.1.9** **Produktivitas Jagung, Kedelai, Kacang Hijau, Kacang Tanah, Ubi Kayu, dan Ubi Jalar Menurut Kecamatan di Kabupaten Pasangkayu (Kw/Ha), 2017**  
**Productivity of Maize, Soybean, Green Bean, Peanut, Cassava, and Sweet Potato by Subdistrict in Pasangkayu Regency (Quintal/Ha), 2017**

Kecamatan Subdistrict	Jagung Maize	Kedelai Soybean	Kacang Hijau Green Bean	Kacang Tanah Peanut	Ubi Kayu Cassava	Ubi Jalar Sweet Potato
(1)	(2)	(3)	(4)	(5)	(6)	(7)
1. Sarudu	51,00	16,38	14,00	20,00	215,60	122,50
2. Dapurang	53,50	16,34	14,00	19,50	220,00	-
3. Duripoku	47,50	-	-	-	248,00	-
4. Baras	58,00	16,77	-	19,00	225,00	-
5. Bulu Taba	50,00	16,46	16,00	19,50	256,00	-
6. Lariang	55,00	16,89	14,50	-	251,00	-
7. Pasangkayu	40,00	-	16,50	21,00	235,83	122,00
8. Tikke Raya	45,00	-	16,00	20,00	220,00	123,50
9. Pedongga	42,50	-	-	-	220,00	126,00
10. Bambalamotu	50,00	-	16,00	19,50	255,00	127,50
11. Bambaira	40,00	-	16,20	22,00	260,00	124,00
12. Sarjo	41,50	-	16,50	19,50	254,00	120,00
<b>Kab. Pasangkayu Pasangkayu Regency</b>	<b>50,52</b>	<b>16,46</b>	<b>15,81</b>	<b>20,10</b>	<b>243,37</b>	<b>122,03</b>

Sumber/Source: Dinas Pertanian Melalui Laporan Statistik Pertanian Tanaman Pangan, Palawija/Agriculture Departement through Statistic Report of Food Crops, Palawija

5.2 HORTIKULTURA/*HORTICULTURE*

**Tabel 5.2.1** Luas Panen Tanaman Sayuran Menurut Kecamatan dan Jenis Sayuran di Kabupaten Pasangkayu (hektar), 2017  
**Table** *Harvested Area of Vegetables by Subdistrict and Kind of Plant in Pasangkayu Regency (Hectares), 2017*

Kecamatan <i>Subdistrict</i>	Tomat <i>Tomato</i>	Lombok <i>Chilli</i>	Terung <i>Egg Plant</i>	Ketimun <i>Cucumber</i>
(1)	(2)	(3)	(4)	(5)
1. Sarudu	3,00	4,00	-	-
2. Dapurang	25,00	14,00	8,00	-
3. Duripoku	2,00	4,00	2,00	-
4. Baras	2,00	4,00	3,00	2,00
5. Bulu Taba	-	-	-	1,00
6. Lariang	2,00	4,00	-	-
7. Pasangkayu	2,00	5,00	1,00	2,00
8. Tikke Raya	3,00	5,00	3,00	1,00
9. Pedongga	1,00	1,00	3,00	1,00
10. Bambalamotu	1,00	4,00	1,00	1,00
11. Bambaira	2,00	6,00	1,00	-
12. Sarjo	3,00	19,00	4,00	1,00
<b>Kab. Pasangkayu <i>Pasangkayu Regency</i></b>	<b>46,00</b>	<b>70,00</b>	<b>26,00</b>	<b>9,00</b>

## Lanjutan Tabel / Table Continued 5.2.1

Kecamatan Subdistrict	Kacang Panjang Yardlong	Bayam Spinach	Kangkung Kale	Bawang Merah Onion
(1)	(6)	(7)	(8)	(9)
1. Sarudu	1,00	1,00	-	-
2. Dapurang	8,00	17,00	2,00	-
3. Duripoku	2,00	4,00	4,00	-
4. Baras	4,00	7,00	2,00	-
5. Bulu Taba	5,00	-	1,00	-
6. Lariang	1,00	2,00	1,00	-
7. Pasangkayu	3,00	2,00	5,00	-
8. Tikke Raya	3,00	3,00	2,00	2,00
9. Pedongga	1,00	2,00	2,00	-
10. Bambalamotu	4,00	5,00	2,00	3,00
11. Bambaira	2,00	4,00	2,00	-
12. Sarjo	5,00	5,00	6,00	-
<b>Kab. Pasangkayu Pasangkayu Regency</b>	<b>39,00</b>	<b>52,00</b>	<b>29,00</b>	<b>5,00</b>

Sumber/Source: Dinas Pertanian Kabupaten Pasangkayu/Department of Agriculture of Pasangkayu Regency

**Tabel 5.2.2** Produksi Tanaman Sayuran Menurut Kecamatan dan Jenis Sayuran di Kabupaten Pasangkayu (ton), 2017  
**Table** *Production of Vegetables by Subdistrict and Kind of Plant in Pasangkayu Regency (tons), 2017*

	Kecamatan Subdistrict	Tomat Tomato	Lombok Chilli	Terung Egg Plant	Ketimun Cucumber
	(1)	(2)	(3)	(4)	(5)
1.	Sarudu	55,20	52,40	-	-
2.	Dapurang	425,00	182,00	98,40	-
3.	Duripoku	34,90	49,80	25,70	-
4.	Baras	36,10	50,70	36,40	17,80
5.	Bulu Taba	-	-	-	8,50
6.	Lariang	34,60	52,70	-	-
7.	Pasangkayu	37,80	65,30	13,10	19,10
8.	Tikke Raya	60,20	60,10	38,30	9,10
9.	Pedongga	18,60	8,10	32,10	8,90
10.	Bambalamotu	17,90	42,10	12,00	9,20
11.	Bambaira	36,00	69,60	12,60	-
12.	Sarjo	58,40	247,50	59,70	8,10
	<b>Kab. Pasangkayu Pasangkayu Regency</b>	<b>814,70</b>	<b>880,30</b>	<b>328,30</b>	<b>80,70</b>



## Lanjutan Tabel / Table Continued 5.2.2

Kecamatan Subdistrict	Kacang Panjang Yardlong	Bayam Spinach	Kangkung Kale	Bawang Merah Onion
(1)	(6)	(7)	(8)	(9)
1. Sarudu	12,10	2,00	-	-
2. Dapurang	97,60	26,10	2,80	-
3. Duripoku	23,50	5,40	4,80	-
4. Baras	43,00	9,70	3,00	-
5. Bulu Taba	61,50	-	1,30	-
6. Lariang	12,80	3,50	1,10	-
7. Pasangkayu	34,40	3,40	7,00	-
8. Tikke Raya	35,10	3,40	2,90	2,30
9. Pedongga	12,70	2,90	2,70	-
10. Bambalamotu	44,20	6,20	2,80	3,60
11. Bambaira	21,40	3,70	2,80	-
12. Sarjo	60,80	7,80	9,00	-
<b>Kab. Pasangkayu Pasangkayu Regency</b>	<b>459,10</b>	<b>74,10</b>	<b>40,20</b>	<b>5,90</b>

Sumber/Source: Dinas Pertanian Kabupaten Pasangkayu/Department of Agriculture of Pasangkayu Regency

**Tabel 5.2.3 Produktivitas Tanaman Sayuran Menurut Kecamatan dan Jenis Sayuran di Kabupaten Pasangkayu (kw/ha), 2017**  
**Table Productivity of Vegetables by Subdistrict and Kind of Plant in Pasangkayu Regency (kw/ha), 2017**

	<b>Kecamatan Subdistrict</b>	<b>Tomat Tomato</b>	<b>Lombok Chilli</b>	<b>Terung Egg Plant</b>	<b>Ketimun Cucumber</b>
	(1)	(2)	(3)	(4)	(5)
1.	Sarudu	184,00	131,00	-	-
2.	Dapurang	170,00	130,00	123,00	-
3.	Duripoku	174,50	124,50	128,50	-
4.	Baras	180,50	126,75	121,33	89,00
5.	Bulu Taba	-	-	-	85,00
6.	Lariang	173,00	131,75	-	-
7.	Pasangkayu	189,00	130,60	131,00	95,50
8.	Tikke Raya	200,67	120,20	127,67	91,00
9.	Pedongga	186,00	81,00	107,00	89,00
10.	Bambalamotu	179,00	105,25	120,00	92,00
11.	Bambaira	180,00	116,00	126,00	-
12.	Sarjo	194,67	130,26	149,25	81,00
	<b>Kab. Pasangkayu Pasangkayu Regency</b>	<b>177,11</b>	<b>125,76</b>	<b>126,27</b>	<b>89,67</b>

## Lanjutan Tabel / Table Continued 5.2.3

	Kecamatan <i>Subdistrict</i>	Kacang Panjang <i>Yardlong</i>	Bayam <i>Spinach</i>	Kangkung <i>Kale</i>	Bawang Merah <i>Onion</i>
	(1)	(6)	(7)	(8)	(9)
1.	Sarudu	121,00	20,00	-	-
2.	Dapurang	122,00	15,35	14,00	-
3.	Duripoku	117,50	13,50	12,00	-
4.	Baras	107,50	13,86	15,00	-
5.	Bulu Taba	123,00	-	13,00	-
6.	Lariang	128,00	17,50	11,00	-
7.	Pasangkayu	114,67	17,00	14,00	-
8.	Tikke Raya	117,00	11,33	14,50	11,50
9.	Pedongga	127,00	14,50	13,50	-
10.	Bambalamotu	110,50	12,40	14,00	12,00
11.	Bambaira	107,00	9,25	14,00	-
12.	Sarjo	121,60	15,60	15,00	-
	<b>Kab. Pasangkayu <i>Pasangkayu Regency</i></b>	<b>117,72</b>	<b>14,25</b>	<b>13,86</b>	<b>11,80</b>

Sumber/Source: Dinas Pertanian Kabupaten Pasangkayu/Department of Agriculture of Pasangkayu Regency

**Tabel 5.2.4 Luas Panen dan Produksi Sayuran Menurut Jenisnya di Kabupaten Pasangkayu, 2016-2017**  
**Table Harvested Area and Production of Vegetables by Kind in Pasangkayu Regency, 2016-2017**

Jenis Sayuran <i>Kind of Vegetable</i>	2016		2017	
	Luas Panen <i>Harvested Area (Ha)</i>	Produksi <i>Production (Ton)</i>	Luas Panen <i>Harvested Area (Ha)</i>	Produksi <i>Production (Ton)</i>
(1)	(2)	(3)	(4)	(5)
Tomat <i>Tomatoes</i>	37,00	735,00	46,00	814,70
Cabai Keriting <i>Curly Chilli</i>	45,00	605,70	70,00	880,30
Terong <i>Eggplant</i>	33,00	337,20	26,00	328,30
Ketimun <i>Cucumber</i>	12,00	123,10	9,00	80,70
Kacang Panjang <i>Yardlong</i>	66,00	649,90	39,00	459,10
Bayam <i>Spinach</i>	77,00	110,00	52,00	74,10
Kangkung <i>Kale</i>	86,00	124,20	29,00	40,20
Labu Siam <i>Chayote</i>	8,00	93,40	-	-
Bawang Merah <i>Onion</i>	4,00	4,50	5,00	5,90

Sumber/Source: Dinas Pertanian Kabupaten Pasangkayu/Department of Agriculture of Pasangkayu Regency

**Tabel 5.2.5 Luas Panen Buah-buahan Menurut Kecamatan dan Jenis Buah di Kabupaten Pasangkayu (pohon), 2017**  
**Table Harvest Area of Fruits by Subdistrict and Kind of Fruit in Pasangkayu Regency (trees), 2017**

	<b>Kecamatan Subdistrict</b>	<b>Mangga Mango</b>	<b>Durian Durian</b>	<b>Jeruk Orange</b>	<b>Pisang Banana</b>	<b>Pepaya Papaya</b>
	(1)	(2)	(3)	(4)	(5)	(6)
1.	Sarudu	90	200	39 410	3 996	155
2.	Dapurang	29	200	249 690	2 674	346
3.	Duripoku	62	96	22 241	6 477	1 206
4.	Baras	110	79	37 500	3 550	1 580
5.	Bulu Taba	-	140	544	520	620
6.	Lariang	-	72	200	139	-
7.	Pasangkayu	16	73	-	149	55
8.	Tikke Raya	20	80	55	1 077	140
9.	Pedongga	-	5	-	320	-
10.	Bambalamotu	-	1 375	-	2 429	420
11.	Bambaira	50	-	-	1 168	60
12.	Sarjo	47	175	-	2 680	100
	<b>Kab. Pasangkayu Pasangkayu Regency</b>	<b>424</b>	<b>2 495</b>	<b>349 640</b>	<b>25 179</b>	<b>4 682</b>

Lanjutan Tabel / Table Continued 5.2.5

	Kecamatan <i>Subdistrict</i>	Langsat <i>Lanzon</i>	Salak <i>Salacia</i>	Nanas <i>Pineapple</i>	Nangka <i>Jugfruit</i>	Rambutan <i>Rambutan</i>
	(1)	(7)	(8)	(9)	(10)	(11)
1.	Sarudu	162	-	121	212	47
2.	Dapurang	115	-	1 578	278	623
3.	Duripoku	154	-	374	482	200
4.	Baras	-	-	200	140	-
5.	Bulu Taba	-	100	80	10	20
6.	Lariang	-	-	-	-	-
7.	Pasangkayu	-	-	-	-	-
8.	Tikke Raya	-	-	40	37	10
9.	Pedongga	-	58	-	-	-
10.	Bambalamotu	-	-	-	120	-
11.	Bambaira	-	-	-	60	135
12.	Sarjo	220	-	48	60	-
<b>Kab. Pasangkayu <i>Pasangkayu Regency</i></b>		<b>651</b>	<b>158</b>	<b>2 441</b>	<b>1 399</b>	<b>1 035</b>

Sumber/Source: Dinas Pertanian Kabupaten Pasangkayu/Department of Agriculture of Pasangkayu Regency

**Tabel 5.2.6** **Produksi Buah-buahan Menurut Kecamatan dan Jenis Buah di Kabupaten Pasangkayu (ton), 2017**  
**Table** **Production of Fruits by Subdistrict and Kind of Fruit in Pasangkayu Regency (tons), 2017**

	<b>Kecamatan Subdistrict</b>	<b>Mangga Mango</b>	<b>Durian Durian</b>	<b>Jeruk Orange</b>	<b>Pisang Banana</b>	<b>Pepaya Papaya</b>
	(1)	(2)	(3)	(4)	(5)	(6)
1.	Sarudu	10,80	24,00	4 729,20	359,60	13,90
2.	Dapurang	3,48	24,00	29 962,00	240,60	31,10
3.	Duripoku	7,44	11,50	2 668,00	582,90	108,50
4.	Baras	13,20	9,40	4 125,00	355,00	142,20
5.	Bulu Taba	-	16,80	65,20	49,40	55,80
6.	Lariang	-	8,60	15,00	15,20	-
7.	Pasangkayu	1,90	8,70	-	13,40	4,90
8.	Tikke Raya	5,10	9,60	2,50	96,90	12,60
9.	Pedongga	-	0,60	-	32,00	-
10.	Bambalamotu	-	165,00	-	230,70	37,80
11.	Bambaira	6,00	-	-	112,10	5,40
12.	Sarjo	5,60	21,00	-	251,90	9,00
	<b>Kab. Pasangkayu Pasangkayu Regency</b>	<b>53,52</b>	<b>299,20</b>	<b>41 566,90</b>	<b>2 339,70</b>	<b>421,20</b>

Lanjutan Tabel / Table Continued 5.2.6

	Kecamatan <i>Subdistrict</i>	Langsat <i>Lanzon</i>	Salak <i>Salacia</i>	Nanas <i>Pineapple</i>	Nangka <i>Jugfruit</i>	Rambutan <i>Rambutan</i>
	(1)	(7)	(8)	(9)	(10)	(11)
1.	Sarudu	15,30	-	1,90	38,10	3,70
2.	Dapurang	12,60	-	25,20	58,30	49,80
3.	Duripoku	18,48	-	5,90	86,70	16,00
4.	Baras	-	-	3,20	29,40	-
5.	Bulu Taba	-	0,50	1,20	1,20	1,60
6.	Lariang	-	-	-	-	-
7.	Pasangkayu	-	-	-	-	-
8.	Tikke Raya	-	-	0,60	5,40	0,80
9.	Pedongga	-	0,20	-	-	-
10.	Bambalamotu	-	-	-	25,20	-
11.	Bambaira	-	-	-	11,40	10,80
12.	Sarjo	21,10	-	0,70	9,20	-
<b>Kab. Pasangkayu <i>Pasangkayu Regency</i></b>		<b>67,48</b>	<b>0,70</b>	<b>38,70</b>	<b>264,90</b>	<b>82,70</b>

Sumber/Source: Dinas Pertanian Kabupaten Pasangkayu/Department of Agriculture of Pasangkayu Regency



**Tabel 5.2.7 Luas Panen dan Produksi Buah-Buahan Menurut Jenisnya di Kabupaten Pasangkayu, 2016-2017**  
**Table** *Harvested Area and Production of Fruits by Kind in Pasangkayu Regency, 2016-2017*

Jenis Buah <i>Kind of Fruit</i>	2016		2017	
	Luas Panen <i>Harvested Area</i> (Pohon/Trees)	Produksi <i>Production</i> (Ton)	Luas Panen <i>Harvested Area</i> (Pohon/Trees)	Produksi <i>Production</i> (Ton)
(1)	(2)	(3)	(4)	(5)
Mangga <i>Mango</i>	560	93,10	424	53,52
Durian <i>Durian</i>	2 648	324,40	2 495	299,50
Jeruk <i>Orange</i>	308 130	46 884,10	349 640	41 566,90
Pisang <i>Banana</i>	17 538	1 884,80	25 179	2 339,70
Pepaya <i>Papaya</i>	1 976	210,30	4 682	421,20
Langsat <i>Lanzon</i>	1 823	204,90	651	67,48
Salak <i>Salacia</i>	102	0,60	158	0,70
Nanas <i>Pineapple</i>	811	13,70	2 441	38,70
Nangka <i>Jackfruit</i>	784	204,80	1 399	264,90
Rambutan <i>Rambutan</i>	1 855	199,10	1 035	82,70

Sumber/Source: Dinas Pertanian Kabupaten Pasangkayu/Department of Agriculture of Pasangkayu Regency

5.3 PERKEBUNAN/*ESTATE CROPS*

**Tabel 5.3.1 Luas Area Tanaman Perkebunan Menurut Kecamatan dan Jenis Tanaman di Kabupaten Pasangkayu (hektar), 2017**  
**Table** *Planted Area of Estate Crops by Subdistrict and Kind of Crop in Pasangkayu Regency (hectare), 2017*

Kecamatan Subdistrict	Kelapa Dalam Tall Coconut	Kelapa Sawit Oil Palm	Kakao Cocoa	Kopi Arabika Arabica Coffee	Kopi Robusta Robusta Coffee	Lada Pepper
(1)	(2)	(3)	(4)	(5)	(6)	(7)
1. Sarudu	160,00	9 452,58	640,00	-	-	12,00
2. Dapurang	28,00	8 462,58	1 365,00	-	-	100,00
3. Duripoku	10,00	11 905,64	1 094,50	-	-	-
4. Baras	69,00	11 451,64	508,00	-	3,00	-
5. Bulu Taba	32,00	11 569,64	1 382,00	-	-	-
6. Lariang	83,00	8 903,64	249,00	-	-	-
7. Pasangkayu	311,50	6 860,58	1 450,00	1,00	1,00	50,00
8. Tikke Raya	286,00	9 487,64	264,00	-	-	8,00
9. Pedongga	237,50	7 791,31	280,00	-	-	6,00
10. Bambalamotu	1 565,00	5 352,64	2 675,00	-	2,00	42,00
11. Bambaira	1 479,00	4 459,58	1 489,00	-	1,00	28,00
12. Sarjo	491,00	4 386,64	1 405,00	-	1,00	-
<b>Kab. Pasangkayu Pasangkayu Regency</b>	<b>4 752,00</b>	<b>100 084,11</b>	<b>12 801,50</b>	<b>1,00</b>	<b>8,00</b>	<b>246,00</b>

## Lanjutan Tabel / Table Continued 5.3.1

	Kecamatan Subdistrict	Cengkeh Clove	Sagu Sago Palm	Aren/ Enau Sugar Palm	Kemiri Candlenut	Nilam Patchouli	Pala Nutmeg
	(1)	(8)	(9)	(10)	(11)	(12)	(13)
1.	Sarudu	55,00	2,00	5,00	4,00	-	91,00
2.	Dapurang	-	-	4,00	1,50	1,00	2,00
3.	Duripoku	-	-	5,00	2,00	-	-
4.	Baras	-	-	5,00	7,50	-	56,00
5.	Bulu Taba	25,00	2,00	5,00	-	-	130,00
6.	Lariang	-	-	-	-	-	1,00
7.	Pasangkayu	27,00	-	15,00	8,00	-	21,00
8.	Tikke Raya	-	2,00	8,00	-	-	32,00
9.	Pedongga	3,00	1,00	3,00	-	-	-
10.	Bambalamotu	340,00	20,00	5,00	13,50	-	84,00
11.	Bambaira	229,00	2,00	1,00	4,50	3,00	30,00
12.	Sarjo	125,00	2,00	3,00	-	-	140,00
	<b>Kab. Pasangkayu Pasangkayu Regency</b>	<b>804,00</b>	<b>31,00</b>	<b>59,00</b>	<b>41,00</b>	<b>4,00</b>	<b>587,00</b>

Sumber/Source: Dinas Pertanian Kabupaten Pasangkayu/Department of Agriculture of Pasangkayu Regency

**Tabel 5.3.2** **Produksi Tanaman Perkebunan Menurut Kecamatan dan Jenis Tanaman di Kabupaten Pasangkayu (ton), 2017**  
**Table** **Production of Estate Crops by Subdistrict and Kind of Crop in Pasangkayu Regency (tons), 2017**

Kecamatan Subdistrict	Kelapa Dalam Tall Coconut	Kelapa Sawit Oil Palm	Kakao Cocoa	Kopi Arabika Arabica Coffee	Kopi Robusta Robusta Coffee	Lada Pepper
(1)	(2)	(3)	(4)	(5)	(6)	(7)
1. Sarudu	114,00	56 871,43	190,43	-	-	-
2. Dapurang	22,00	58 861,90	710,11	-	-	-
3. Duripoku	6,00	98 971,43	540,64	-	-	1,50
4. Baras	58,00	72 995,00	172,00	-	1,00	-
5. Bulu Taba	26,00	92 623,81	596,70	-	-	-
6. Lariang	64,00	48 209,52	75,20	-	-	-
7. Pasangkayu	273,00	42 671,43	629,69	0,37	-	1,00
8. Tikke Raya	252,00	57 071,43	82,45	-	-	0,50
9. Pedongga	181,00	51 871,43	75,63	-	-	0,20
10. Bambalamotu	1 501,00	31 380,95	1 327,78	-	1,30	1,30
11. Bambaira	1 370,00	22 790,48	737,46	-	-	1,00
12. Sarjo	431,00	20 147,62	729,47	-	-	-
<b>Kab. Pasangkayu Pasangkayu Regency</b>	<b>4 298,00</b>	<b>654 466,67</b>	<b>5 867,47</b>	<b>0,37</b>	<b>2,30</b>	<b>5,50</b>

## Lanjutan Tabel / Table Continued 5.3.2

	Kecamatan Subdistrict	Cengkeh Clove	Sagu Sago Palm	Aren/ Enau Sugar Palm	Kemiri Candlenut	Nilam Patchouli	Pala Nutmeg
	(1)	(8)	(9)	(10)	(11)	(12)	(13)
1.	Sarudu	-	-	7,00	3,00	-	-
2.	Dapurang	-	-	11,00	1,00	-	-
3.	Duripoku	-	-	4,00	1,00	-	-
4.	Baras	-	-	11,00	6,00	-	1,50
5.	Bulu Taba	-	2,00	11,00	-	-	1,00
6.	Lariang	-	-	-	-	-	1,00
7.	Pasangkayu	10,30	-	45,00	7,00	-	0,50
8.	Tikke Raya	-	1,00	14,00	-	-	-
9.	Pedongga	0,70	-	-	-	-	-
10.	Bambalamotu	88,00	4,00	12,00	12,50	-	1,00
11.	Bambaira	41,00	-	-	1,00	10,00	2,00
12.	Sarjo	35,00	-	12,00	-	-	5,00
	<b>Kab. Pasangkayu Pasangkayu Regency</b>	<b>175,00</b>	<b>7,00</b>	<b>127,00</b>	<b>31,50</b>	<b>10,00</b>	<b>12,00</b>

Sumber/Source: Dinas Pertanian Kabupaten Pasangkayu/Department of Agriculture of Pasangkayu Regency

**Tabel 5.3.3 Produktivitas Tanaman Perkebunan Menurut Kecamatan dan Jenis Tanaman di Kabupaten Pasangkayu (kw/ha), 2017**  
**Table Productivity of Estate Crops by Subdistrict and Kind of Crop in Pasangkayu Regency (kw/ha), 2017**

Kecamatan Subdistrict	Kelapa Dalam Tall Coconut	Kelapa Sawit Oil Palm	Kakao Cocoa	Kopi Arabika Arabica Coffee	Kopi Robusta Robusta Coffee	Lada Pepper
(1)	(2)	(3)	(4)	(5)	(6)	(7)
1. Sarudu	7,13	60,16	2,98	-	-	-
2. Dapurang	7,86	69,56	5,20	-	-	-
3. Duripoku	6,00	83,13	4,94	-	-	-
4. Baras	8,41	63,74	3,39	-	3,33	-
5. Bulu Taba	8,13	80,06	4,32	-	-	-
6. Lariang	7,71	54,15	3,02	-	-	-
7. Pasangkayu	8,76	62,20	4,34	3,70	-	0,20
8. Tikke Raya	8,81	60,15	3,12	-	-	0,63
9. Pedongga	7,62	66,58	2,70	-	-	0,33
10. Bambalamotu	9,59	58,63	4,96	-	6,50	0,31
11. Bambaira	9,26	51,10	4,95	-	-	0,36
12. Sarjo	8,78	45,93	5,19	-	-	-
<b>Kab. Pasangkayu Pasangkayu Regency</b>	<b>9,04</b>	<b>65,39</b>	<b>4,58</b>	<b>3,70</b>	<b>2,88</b>	<b>0,22</b>

## Lanjutan Tabel / Table Continued 5.3.3

Kecamatan Subdistrict	Cengkeh Clove	Sagu Sago Palm	Aren/ Enau Sugar Palm	Kemiri Candlenut	Nilam Patchouli	Pala Nutmeg
(1)	(8)	(9)	(10)	(11)	(12)	(13)
1. Sarudu	-	-	14,00	7,50	-	-
2. Dapurang	-	-	27,50	6,67	-	-
3. Duripoku	-	-	8,00	5,00	-	-
4. Baras	-	-	22,00	8,00	-	0,27
5. Bulu Taba	-	10,00	22,00	-	-	0,08
6. Lariang	-	-	-	-	-	10,00
7. Pasangkayu	3,81	-	30,00	8,75	-	0,24
8. Tikke Raya	-	5,00	17,50	-	-	-
9. Pedongga	2,33	-	-	-	-	-
10. Bambalamotu	2,59	2,00	24,00	9,26	-	0,12
11. Bambaira	1,79	-	-	2,22	33,33	0,67
12. Sarjo	2,80	-	40,00	-	-	0,36
<b>Kab. Pasangkayu Pasangkayu Regency</b>	<b>2,18</b>	<b>2,26</b>	<b>21,53</b>	<b>7,68</b>	<b>25,00</b>	<b>0,20</b>

Sumber/Source: Dinas Pertanian Kabupaten Pasangkayu/Department of Agriculture of Pasangkayu Regency

**Tabel 5.3.4 Luas Area dan Produksi Tanaman Perkebunan di Kabupaten Pasangkayu, 2016-2017**  
**Table Total Area and Production of Estate Crops in Pasangkayu Regency, 2016-2017**

Jenis Tanaman <i>Kind of Plantation</i>	2016		2017	
	Luas Area (Hektar) <i>Total Area (Ha)</i>	Produksi (Ton) <i>Production (Tons)</i>	Luas Area (Hektar) <i>Total Area (Ha)</i>	Produksi (Ton) <i>Production (Tons)</i>
(1)	(2)	(3)	(5)	(6)
Kelapa Dalam/ <i>Tall Coconut</i>	4 752,00	4 226,00	4 752,00	4 298,00
Kelapa Sawit/ <i>Oil Palm</i>	42 805,00	514 800,00	100 084,11	654 466,67
Kakao/ <i>Cocoa</i>	17 360,00	6 218,28	12 801,50	5 867,47
Cengkeh/ <i>Clove</i>	610,00	150,00	804,00	175,00
Sagu/ <i>Sago Palm</i>	31,00	6,00	31,00	7,00
Aren/ <i>Enau/Sugar Palm</i>	58,00	125,00	59,00	127,00
Kemiri/ <i>Candlenut</i>	41,00	30,00	41,00	31,50
Nilam/ <i>Patchouli</i>	4,00	15,00	4,00	10,00
Pala/ <i>Nutmeg</i>	323,00	10,00	587,00	12,00
Lada/ <i>Pepper</i>	118,00	4,00	246,00	5,50
Kopi Robusta/ <i>Robusta Coffee</i>	8,00	2,00	8,00	2,30
Kopi Arabika/ <i>Arabica Coffee</i>	1,00	0,13	1,00	0,37

Sumber/*Source*: Dinas Pertanian Kabupaten Pasangkayu/*Department of Agriculture of Pasangkayu Regency*



**Tabel 5.3.5 Luas Area Perkebunan Menurut Jenis Tanaman dan Kondisi Tanaman di Kabupaten Pasangkayu (Ha), 2017**  
**Planted Area of Estate Crops by Kind of Crop and Condition of Crops in Pasangkayu Regency (Ha), 2017**

Jenis Tanaman <i>Kind of Crop</i>		Tanaman Belum Menghasilkan (TBM) <i>Immature Crops</i>	Tanaman Menghasilkan (TM) <i>Mature Crops</i>	Tanaman Tua/ Tanaman Rusak Old / Damaged Crops	Jumlah <i>Total</i>
(1)		(2)	(3)	(4)	(5)
1.	Kakao/ <i>Cocoa</i>	1 426,00	7 760,00	3 616,00	12 802,00
2.	Kelapa Sawit/ <i>Palm Oil</i>	45 705,00	43 670,00	10 709,00	100 084,00
3.	Kelapa Dalam/ <i>Tall Coconut</i>	123,00	4 502,00	127,00	4 752,00
4.	Kopi Arabika/ <i>Arabica Coffee</i>	-	1,00	-	1,00
5.	Kopi Robusta/ <i>Robusta Coffee</i>	-	3,00	5,00	8,00
6.	Cengkeh/ <i>Clove</i>	358,00	386,00	60,00	804,00
7.	Kemiri/ <i>Candlenut</i>	3,00	31,00	7,00	41,00
8.	Lada/ <i>Pepper</i>	181,00	60,00	5,00	246,00
9.	Aren/Enau/ <i>Sugar Palm</i>	9,00	40,00	9,00	58,00
10.	Sagu/ <i>Sago Palm</i>	18,00	6,00	7,00	31,00
11.	Nilam/ <i>Patchouli</i>	1,00	2,00	-	3,00
12.	Pala/ <i>Nutmeg</i>	546,00	41,00	-	587,00

Sumber/Source: Dinas Pertanian Kabupaten Pasangkayu/Department of Agriculture of Pasangkayu Regency

**Tabel 5.3.6 Wujud Produksi dan Jumlah Petani Pekebun Menurut Jenis Tanaman di Kabupaten Pasangkayu, 2017**  
**Table Production Form and Number of Farmer Planter by Kind of Crops in Pasangkayu Regency, 2017**

Jenis Tanaman <i>Kind of Crops</i>	Wujud Produksi <i>Production Form</i>	Jumlah Petani/Pekebun <i>Number of Farmer Planter</i>
(1)	(2)	(3)
Kakao/ <i>Cocoa</i>	Biji Kering/ <i>Dry Bean</i>	12 151
Kelapa Sawit/ <i>Palm Oil</i>	Tandan Buah Segar (TBS)/ <i>Fresh Fruit Bunches</i>	21 316
Kelapa Dalam/ <i>Tall Coconut</i>	Kopra/ <i>Copra</i>	5 951
Kopi Arabika/ <i>Arabica Coffee</i>	Kopi Berasan/ <i>Berasan Coffee</i>	2
Kopi Robusta/ <i>Robusta Coffee</i>	Kopi Berasan/ <i>Berasan Coffee</i>	23
Cengkeh/ <i>Clove</i>	Bunga Kering/ <i>Dried Flower</i>	858
Kemiri/ <i>Candlenut</i>	Inti Kemiri/ <i>Candlenut Core</i>	91
Lada/ <i>Pepper</i>	Lada Hitam/ <i>Black Pepper</i>	80
Aren/Enau/ <i>Sugar Palm</i>	Gula Merah/ <i>Brown Sugar</i>	138
Sagu/ <i>Sago Palm</i>	Tepung Sagu/ <i>Sago Flour</i>	47
Nilam/ <i>Patchouli</i>	Minyak Nilam/ <i>Patchouli Oil</i>	10
Pala/ <i>Nutmeg</i>	Biji Pala/ <i>Nutmeg Seed</i>	550

Sumber/Source: Dinas Pertanian Kabupaten Pasangkayu/Department of Agriculture of Pasangkayu Regency

## 5.4 PETERNAKAN/LIVESTOCK

**Tabel 5.4.1** Populasi Ternak Menurut Kecamatan dan Jenis Ternak di Kabupaten Pasangkayu, 2017  
**Table** *Livestock Population by Subdistrict and Kind of Livestock in Pasangkayu Regency, 2017*

Kecamatan Subdistrict	Sapi Perah Dairy Cattle	Sapi Potong Beef Cattle	Kerbau Buffalo	Kuda Horse	Kambing Goat	Domba Sheep	Babi Pig
(1)	(2)	(3)	(4)	(5)	(6)	(7)	(8)
1. Sarudu	-	1 085	3	-	622	-	265
2. Dapurang	-	1 039	3	-	271	-	326
3. Duripoku	-	236	-	-	173	-	406
4. Baras	-	223	15	-	407	-	496
5. Bulu Taba	-	279	-	-	458	-	778
6. Lariang	-	402	2	-	433	-	442
7. Pasangkayu	-	958	-	-	571	-	1 019
8. Tikke Raya	-	650	-	-	506	-	47
9. Pedongga	-	869	2	-	591	-	705
10. Bambalamotu	-	1 952	-	2	491	-	77
11. Bambaira	-	1 373	-	7	861	-	84
12. Sarjo	-	415	-	-	2 030	-	-
<b>Kab. Pasangkayu Pasangkayu Regency</b>	<b>0</b>	<b>9 481</b>	<b>25</b>	<b>9</b>	<b>7 414</b>	<b>0</b>	<b>4 645</b>

Sumber/Source: Dinas Pertanian Kabupaten Pasangkayu/Department of Agriculture of Pasangkayu Regency

**Tabel 5.4.2 Populasi Unggas Menurut Kecamatan dan Jenis Unggas di Kabupaten Pasangkayu, 2017**  
***Poultry Population by Subdistrict and Kind of Poultry in Pasangkayu Regency, 2017***

	<b>Kecamatan Subdistrict</b>	<b>Ayam Kampung Native Chicken</b>	<b>Ayam Pedaging Broiler</b>	<b>Itik/Itik Manila Duck/Muscovy Duck</b>
	(1)	(2)	(3)	(4)
1.	Sarudu	26 622	43 476	1 955
2.	Dapurang	25 660	41 905	819
3.	Duripoku	10 390	18 274	1 203
4.	Baras	34 414	60 525	903
5.	Bulu Taba	19 878	34 959	278
6.	Lariang	12 821	22 538	967
7.	Pasangkayu	57 182	92 788	2 514
8.	Tikke Raya	31 331	52 478	848
9.	Pedongga	14 173	24 926	1 187
10.	Bambalamotu	34 580	56 954	1 015
11.	Bambaira	18 467	30 160	524
12.	Sarjo	14 988	24 869	1 173
	<b>Kab. Pasangkayu Pasangkayu Regency</b>	<b>300 506</b>	<b>503 852</b>	<b>13 386</b>

Sumber/Source: Dinas Pertanian Kabupaten Pasangkayu/Department of Agriculture of Pasangkayu Regency

5.5 PERIKANAN/FISHERY

**Tabel 5.5.1 Luas Lahan Perikanan Menurut Jenis dan Kecamatan di Kabupaten Pasangkayu (hektar), 2017**  
**Table Area of Fishery by Type and Subdistrict in Pasangkayu Regency (hectares), 2017**

Kecamatan Subdistrict	Air Payau Brackish Water		Air Tawar Freshwater		Air Laut Sea Water
	Potensi Potential	Difungsikan Functionalized	Potensi Potential	Difungsikan Functionalized	Potensi Potential
(1)	(2)	(3)	(4)	(5)	(6)
1. Sarudu	102,60	167,94	241,00	15,00	280,00
2. Dapurang	3 575,58	617,83	558,00	25,00	180,00
3. Duripoku	-	-	443,00	28,00	-
4. Baras	2 056,36	154,60	316,00	15,00	939,00
5. Bulu Taba	-	-	331,00	11,00	-
6. Lariang	2 300,67	365,70	411,00	13,00	200,00
7. Pasangkayu	257,98	218,47	247,00	29,00	380,00
8. Tikke Raya	3 003,93	3 295,81	214,00	9,00	220,00
9. Pedongga	245,01	245,01	390,00	12,00	200,00
10. Bambalamotu	1 076,41	...	324,00	11,00	460,00
11. Bambaira	213,64	50,00	318,00	11,00	200,00
12. Sarjo	716,83	352,26	314,00	12,00	240,00
<b>Kab. Pasangkayu Pasangkayu Regency</b>	<b>13 549,01</b>	<b>5 467,62</b>	<b>4 107,00</b>	<b>191,00</b>	<b>3 299,00</b>

Sumber/Source: Dinas Kelautan dan Perikanan Kabupaten Pasangkayu/Marine and Fisheries Department of Pasangkayu Regency

**Tabel 5.5.2 Jumlah Rumah Tangga Perikanan Menurut Jenisnya di Kabupaten Pasangkayu, 2016-2017**  
**Number of Fisheries Household by Type in Pasangkayu Regency, 2016-2017**

Jenis Rumah Tangga <i>Household Type</i>	Tahun <i>Year</i>	
	2016	2017
(1)	(2)	(3)
1. Rumah Tangga Perikanan Laut/Nelayan <i>Marine Fishery Household</i>	895	895
2. Rumah Tangga Budidaya Tambak/Payau <i>Dyke Aquaculture Household</i>	407	407
3. Rumah Budidaya Laut <i>Marine Aquaculture Fishery Household</i>	15	15
<b>Jumlah / Total</b>	<b>1 317</b>	<b>1 317</b>

Sumber/Source: Dinas Kelautan dan Perikanan Kabupaten Pasangkayu/*Marine and Fisheries Department of Pasangkayu Regency*

**Tabel 5.5.3** **Produksi Perikanan Tangkap Menurut Kecamatan dan Subsektor di Kabupaten Pasangkayu (Ton), 2016-2017**  
**Table** **Production of Capture Fisheries by Subdistrict and Subsector in Pasangkayu Regency (Tons), 2016-2017**

Kecamatan Subdistrict	Perikanan Laut Marine Fisheries		Perairan Umum Inland Water		Jumlah Total	
	2016	2017	2016	2017	2016	2017
(1)	(2)	(3)	(4)	(5)	(6)	(7)
1. Sarudu	625,00	678,24	-	-	625,00	678,24
2. Dapurang	74,20	201,52	-	-	74,20	201,52
3. Duripoku	-	-	-	-	-	-
4. Baras	182,59	1 365,49	3,11	-	185,70	1 365,49
5. Bulu Taba	-	-	-	-	-	-
6. Lariang	1 258,30	618,12	-	-	1 258,30	618,12
7. Pasangkayu	1 912,10	2 074,97	-	-	1 912,10	2 074,97
8. Tikke Raya	602,82	80,52	1,00	-	603,82	80,52
9. Pedongga	79,30	86,06	-	-	79,30	86,06
10. Bambalamotu	569,60	2 068,04	-	-	569,60	2 068,04
11. Bambaira	1 905,70	655,02	-	-	1 905,70	655,02
12. Sarjo	719,10	780,36	-	-	719,10	780,36
<b>Kab. Pasangkayu Pasangkayu Regency</b>	<b>7 928,71</b>	<b>8 608,34</b>	-	-	<b>7 932,82</b>	<b>8 608,34</b>

Sumber/Source: Dinas Kelautan dan Perikanan Kabupaten Pasangkayu/Marine and Fisheries Department of Pasangkayu Regency

**Tabel 5.5.4 Produksi dan Nilai Produksi Per Jenis Ikan (Perikanan Tangkap) di Kabupaten Pasangkayu, 2017**  
***Production and Value of Production by Kind of Fish (Capture Fisheries) in Pasangkayu Regency, 2017***

Jenis Ikan <i>Kind of Fish</i>		Produksi (Ton) <i>Production (Tons)</i>	Nilai Produksi (Ribu Rupiah) <i>Value of Production (Thousand Rupiahs)</i>
(1)		(2)	(3)
1.	Cendro	17,30	255 300,00
2.	Selar	49,00	867 500,00
3.	Kuwe	90,40	3 270 000,00
4.	Layang	639,00	11 624 000,00
5.	Bawal Putih	39,00	908 000,00
6.	Kakap Putih	27,80	1 164 000,00
7.	Tembang	170,80	2 990 200,00
8.	Teri	188,80	3 120 400,00
9.	Ikan Terbang	60,70	1 003 600,00
10.	Julung-julung	23,00	377 100,00
11.	Ikan Layaran	12,19	215 930,00
12.	Peperek	51,78	835 200,00
13.	Kakap Merah/Bambangan	83,39	3 621 100,00
14.	Belanak	63,33	885 210,00
15.	Biji Nangka Karang	4,55	158 300,00
16.	Tongkol Krai	1 589,20	24 561 800,00
17.	Tongkol Kromo	402,72	6 284 400,00



## Lanjutan Tabel / Table Continued 5.5.4

Jenis Ikan <i>Kind of Fish</i>		Produksi (Ton) <i>Production (Tons)</i>	Nilai Produksi (Ribu Rupiah) <i>Value of Production (Thousand Rupiahs)</i>
(1)	(2)	(3)	
18.	Cakalang	1 973,20	30 978 700,00
19.	Kembung	111,20	2 283 700,00
20.	Banyar	94,04	1 947 840,00
21.	Tenggiri	90,60	2 093 000,00
22.	Madidihang	786,00	34 175 500,00
23.	Kerapu Karang	25,00	1 094 050,00
24.	Kerapu Bebek	21,20	920 500,00
25.	Kerapu Sunu	120,40	5 384 500,00
26.	Baronang	24,90	979 500,00
27.	Baronang Kuning	17,10	678 000,00
28.	Rejung	14,63	187 340,00
29.	Kerong-kerong	18,00	279 750,00
30.	Cucut Tikus/Cucut Monyet	0,00	0,00
31.	Pari Kembang/Pari Macan	16,12	126 450,00
32.	Ikan Sidat	4,94	702 600,00
33.	Ikan Lainnya	1 697,30	23 710 100,00
<b>Jumlah/Total</b>		<b>8 527,59</b>	<b>167 683 570,00</b>

Sumber/Source: Dinas Kelautan dan Perikanan Kabupaten Pasangkayu/Marine and Fisheries Department of Pasangkayu Regency

**Tabel 5.5.5** **Produksi dan Nilai Produksi Per Jenis Binatang Laut (Perikanan Tangkap) di Kabupaten Pasangkayu, 2017**  
**Table** ***Production and Value of Production by Kind of Sea Animal (Capture Fisheries) in Pasangkayu Regency, 2017***

<b>Jenis Binatang Laut</b> <i>Kind of Sea Animal</i>	<b>Produksi (Ton)</b> <i>Production (Tons)</i>	<b>Nilai Produksi (Ribu Rupiah)</b> <i>Value of Production (Hundred Rupiahs)</i>
(1)	(2)	(3)
1. Kepiting	9,78	435 700,00
2. Rajungan	15,32	544 950,00
3. Cumi-cumi	26,90	729 500,00
4. Sotong	23,20	440 000,00
5. Teripang	5,55	327 500,00
<b>Jumlah/Total</b>	<b>80,75</b>	<b>2 477 650,00</b>

Sumber/Source: Dinas Kelautan dan Perikanan Kabupaten Pasangkayu/Marine and Fisheries Department of Pasangkayu Regency

**Tabel 5.5.6 Produksi Ikan Menurut Alat Tangkap (Perikanan Tangkap) di Kabupaten Pasangkayu, 2017**  
***Production of Fish by Catching Tool (Capture Fisheries) in Pasangkayu Regency, 2017***

Jenis Alat Tangkap <i>Kind of Catching Tool</i>		Produksi (Ton) <i>Production (Ton)</i>
(1)		(2)
<b>A</b>	<b>Pukat Kantong</b>	<b>111,75</b>
	1. Payang (Termasuk Lampara)	-
	2. Dogol (Termasuk Lampara Dasar, Centrang)	-
	3. Pukat Pantai (Jaring Arad)	111,75
<b>B</b>	<b>Pukat Cincin</b>	<b>2 337,79</b>
<b>C</b>	<b>Jaring Insang</b>	<b>1 596,17</b>
	1. Jaring Insang Hanyut	694,59
	2. Jaring Insang Lingkar	233,33
	3. Jaring Klitik	-
	4. Jaring Insang Tetap	668,25
<b>D</b>	<b>Jaring Angkat</b>	<b>598,34</b>
	1. Bagan Perahu / Rakit	598,34
	2. Bagan Tancap	-
<b>E</b>	<b>Perangkap</b>	<b>237,61</b>
	1. Serro (Termasuk Lampara)	224,86
	2. Bubu (Termasuk Bubu Ambal)	4,80
	3. Perangkap Lainnya	7,95

## Lanjutan Tabel / Table Continued 5.5.6

Jenis Alat Tangkap <i>Kind of Catching Tool</i>		Produksi (Ton) <i>Production (Ton)</i>
(1)		(2)
<b>F</b>	<b>Pancing</b>	<b>3 705,09</b>
1.	Rawai Tuna	-
2.	Rawai Tetap	29,95
3.	Rawai Tetap Dasar	157,99
4.	Pancing Tonda	1 477,70
5.	Pancing Ulur	358,28
6.	Pancing Tegak	418,80
7.	Pancing Cumi	34,10
8.	Pancing Lainnya	1 228,27
<b>G</b>	<b>Alat Pengumpul dan Alat Penangkap</b>	<b>21,59</b>
1.	Alat Penangkap Teripang (Ladung)	9,89
2.	Alat Penangkap Kepiting	11,70
<b>Jumlah/Total</b>		<b>8 608,34</b>

Sumber/Source: Dinas Kelautan dan Perikanan Kabupaten Pasangkayu/Marine and Fisheries Department of Pasangkayu Regency

**Tabel 5.5.7** **Produksi dan Nilai Produksi Per Jenis Ikan (Perikanan Budidaya) di Kabupaten Pasangkayu, 2017**  
**Table** **Production and Value of Production by Kind of Fish (Aquaculture Fishery) in Pasangkayu Regency, 2017**

Jenis Ikan <i>Kind of Fish</i>	Produksi (Ton) <i>Production (Tons)</i>	Nilai Produksi (Ribu Rupiah) <i>Value of Production (Thousand Rupiahs)</i>
(1)	(2)	(3)
1. Ikan Bandeng	1 421,60	19 902 400,00
2. Udang Windu	...	...
3. Udang Vannamei	2 948,86	206 420 200,00
4. Udang Api-api	223,16	5 579 000,00
5. Ikan Mas	...	...
6. Ikan Lele	841,60	22 723 200,00
7. Ikan Nila	763,08	19 077 000,00
8. Ikan Gurame	...	...
9. Rumput Laut	2,70	35 100 000,00
<b>Jumlah/Total</b>	<b>6 201,00</b>	<b>308 801 800,00</b>

Sumber/Source: Dinas Kelautan dan Perikanan Kabupaten Pasangkayu/Marine and Fisheries Department of Pasangkayu Regency

**Tabel 5.5.8 Jumlah Perahu/Kapal Menurut Kecamatan dan Jenis Kapal di Kabupaten Pasangkayu, 2017**  
**Number of Fishing Boats by Subdistrict and Type of Boat in Pasangkayu Regency, 2017**

Kecamatan Subdistrict		Perahu Tanpa Motor Nonpowered Boat	Perahu Motor Tempel Outboard Motorboat	Kapal Motor Inboard Motorboat
(1)		(2)	(3)	(4)
1.	Sarudu	158	165	9
2.	Dapurang	18	73	3
3.	Duripoku	-	-	-
4.	Baras	65	209	12
5.	Bulu Taba	-	-	-
6.	Lariang	38	123	-
7.	Pasangkayu	203	256	78
8.	Tikke Raya	9	40	3
9.	Pedongga	26	52	3
10.	Bambalamotu	263	199	21
11.	Bambaira	123	157	5
12.	Sarjo	105	140	1
<b>Kab. Pasangkayu Pasangkayu Regency</b>		<b>1 008</b>	<b>1 414</b>	<b>135</b>

Sumber/Source: Dinas Kelautan dan Perikanan Kabupaten Pasangkayu/Marine and Fisheries Department of Pasangkayu Regency



# Industri Rumah Tangga 2017

Household Industry 2017

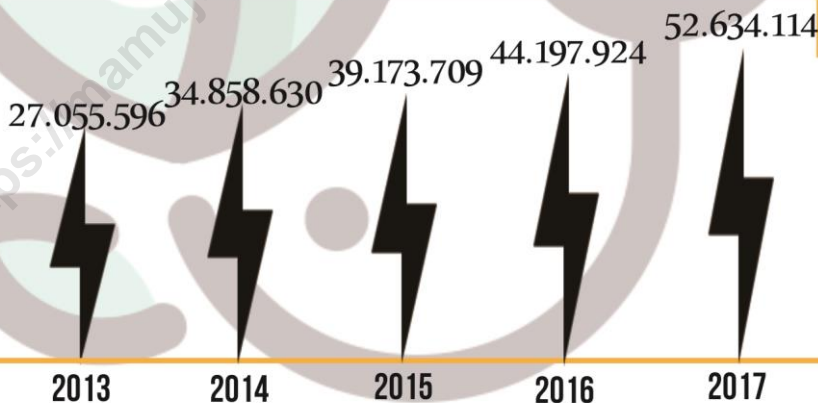


Sumber: Dinas Tenaga Kerja, Perindustrian, dan Transmigrasi Kabupaten Pasangkayu  
Source: Department of Labor, Industry, and Transmigration of Pasangkayu Regency

## Produksi Listrik 5 Tahun Terakhir

Electricity Production in Last Five Years

Sumber: PLN Rayon Pasangkayu



# INDUSTRI, PERTAMBANGAN, DAN ENERGI

Industry, Mining, and Energy





## PENJELASAN TEKNIS

1. Pengumpulan data industri besar dan sedang dilakukan melalui Survei Industri Besar dan Sedang yang dilaksanakan setiap tahun secara lengkap (sensus) sejak tahun 1975. Survei Industri Besar dan Sedang mencakup semua perusahaan industri yang mempunyai tenaga kerja 20 orang atau lebih dengan menggunakan kuesioner II A.
2. Klasifikasi industri yang digunakan dalam survei ini berdasar kepada Klasifikasi Baku Lapangan Usaha Indonesia (KBLI). KBLI adalah klasifikasi lapangan usaha yang berdasar kepada *International Standard Industrial Classification of All Economic Activities (ISIC) revisi 4* yang telah disesuaikan dengan kondisi Indonesia.
3. **Industri manufaktur** adalah suatu kegiatan ekonomi yang melakukan kegiatan mengubah suatu barang dasar secara

## TECHNICAL NOTES

1. *Data collection of large and medium scale manufacturing is conducted through The Large and Medium Manufacturing Establishment Survey that has been done annually for all industries (census) since 1975. Large and Medium Manufacturing Establishment Survey covers all manufactures/industries with 20 workers or more by questionnaire II A.*
2. *The industrial classification adopted in this survey refers to the Klasifikasi Baku Lapangan Usaha Indonesia (KBLI). KBLI is classification of economic activities based on the International Standard Industrial Classification of All Economic Activities (ISIC rev 4) that has been modified according to the local condition in Indonesia.*
3. **Manufacturing industry** is defined as an economic activity processing basic goods mechanically, chemicals or manually into final or

mekanis, kimia, atau dengan tangan sehingga menjadi barang jadi/setengah jadi, dan atau barang yang kurang nilainya menjadi barang yang lebih tinggi nilainya, dan sifatnya lebih dekat kepada pemakai akhir. Termasuk dalam kegiatan ini adalah jasa industri dan pekerjaan perakitan.

4. **Jasa industri** adalah kegiatan industri yang melayani keperluan pihak lain. Pada kegiatan ini bahan baku disediakan oleh pihak lain sedangkan pihak pengolah hanya melakukan pengolahannya dengan mendapat imbalan sebagai balas jasa (upah maklon).
5. **Perusahaan atau usaha industri** adalah suatu unit (kesatuan) usaha yang melakukan kegiatan ekonomi, bertujuan menghasilkan barang atau jasa, terletak pada suatu bangunan atau lokasi tertentu, dan mempunyai catatan administrasi tersendiri mengenai produksi dan struktur biaya serta ada

*intermediate goods. It is also defined as processing of lower value goods into higher value goods as final or intermediate products. The activities also include services for manufacturing and assembling.*

4. **Services for manufacturing** is defined as a manufacturing activity which serving other manufacturing establishments. In this case, raw materials are supplied by others while the workers are paid as a compensation for processing raw materials.
5. **A manufacturing establishment** is defined as a production unit engaged in economic activity, producing goods or services, located in a building or in a certain location, keeping a business record concerning the production and cost structure, and having a person or more that are responsible to those activities.

seorang atau lebih yang bertanggung jawab atas usaha tersebut.

- |   |  |
|---|--|
| <p>6. Industri manufaktur dikelompokkan ke dalam 4 golongan berdasarkan banyaknya pekerja, yaitu: industri besar (100 orang pekerja atau lebih), industri sedang/menengah (20–99 orang pekerja), industri kecil (5–19 orang pekerja), dan industri mikro (1–4 orang pekerja).</p> | <p>6. <i>Manufacturing industries are categorized into four groups, based on the number of employees: large scale manufacturing (100 employees or more), medium scale manufacturing (20–99 employees), small scale manufacturing (5–19 employees), and micro industry (1–4 employees).</i></p> |
| <p>7. Pelanggan adalah individu atau kelompok, baik rumah tangga, perusahaan atau institusi non profit yang membeli air bersih dari perusahaan air bersih.</p>  | <p>7. <i>Customers are individuals or groups, whether household, company or non-profit institutions that buy water supply from water supply establishment.</i></p>   |
| <p>8. Air disalurkan adalah volume air bersih dari perusahaan air bersih.</p>   | <p>8. <i>Distributed water is the volume of water supply from water supply establishment.</i></p>  |

## ULASAN

## DESCRIPTION

**Industri**

Jumlah industri rumah tangga yang terdaftar di Dinas Tenaga Kerja, Perindustrian, dan Transmigrasi Kabupaten Pasangkayu pada tahun 2017 sebanyak 482 unit, meningkat dibandingkan tahun 2016 yang berjumlah 468 unit.

**Pertambangan**

Terdapat 3 potensi pertambangan di kabupaten Pasangkayu yaitu potensi bahan galian tambang logam, batu bara, dan panas bumi.

**Energi**

Perkembangan sektor listrik di Kabupaten Pasangkayu meningkat pesat sesuai laju perkembangan pembangunan. Hal ini terlihat dari produksi listrik yang tersalur mengalami peningkatan sebanyak 138,7 persen dari tahun 2016.

Pada tahun 2017, sebanyak 5.815 pelanggan yang mengajukan permohonan pemasangan listrik dan semuanya dapat dilayani.

**Industry**

*Number of household industries registered on Department of Labor, Industry, and Transmigration of Pasangkayu Regency in 2017 were 482 units, increased compared to year 2016 were only 468 units.*

**Mining**

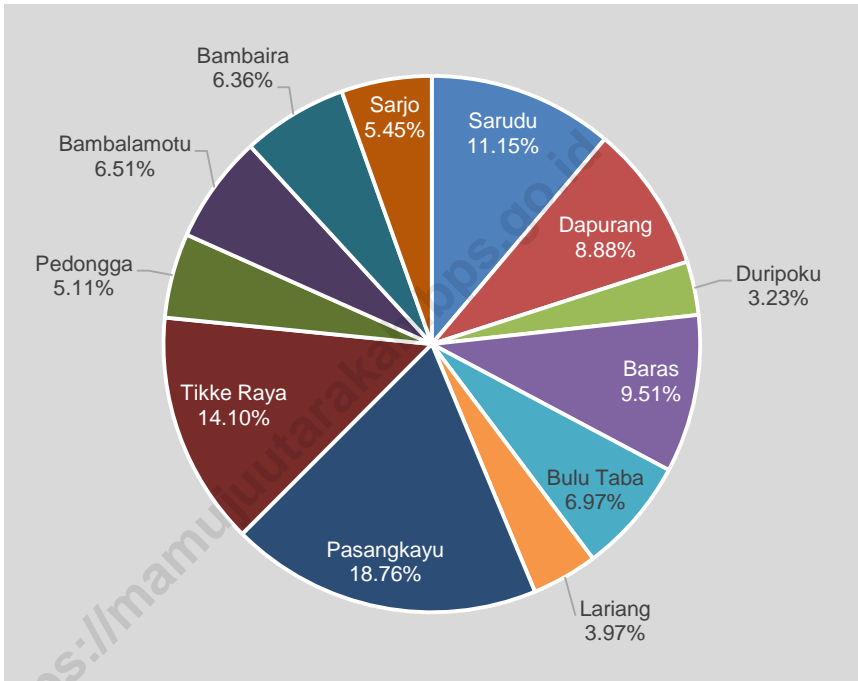
*There are 3 mining potential in Pasangkayu regency: potency of metals mining, coal, and geothermal.*

**Energy**

*The electricity development in Pasangkayu Regency greatly increased according to the development improvement. This is evident from the production of electricity sold increased by 138.7 % from last year.*

*In 2017, there are 5,815 customers are applying for electricity installation, all of them can be served.*

**Gambar 6** Persentase Pengguna Listrik PLN Menurut Kecamatan di Kabupaten Pasangkayu, 2017  
**Picture** Percentage of State Electricity Company Users by Subdistrict in Pasangkayu Regency, 2017



Sumber/Source: PLN Rayon Pasangkayu/State Electricity Company of Pasangkayu

## 6.1 INDUSTRI/INDUSTRY

**Tabel 6.1.1 Jumlah Perusahaan dan Tenaga Kerja Menurut Klasifikasi Industri di Kabupaten Pasangkayu, 2017**  
**Number of Establishment and Employees by Industrial Classification in Kabupaten Pasangkayu, 2017**

Klasifikasi Industri (KBLI 2009 2-Digit ISIC) <i>Industrial Classification</i>		Perusahaan <i>Establishments</i>	Tenaga Kerja <i>Employee</i>
(1)		(2)	(3)
10	Makanan/ <i>Food</i>	202	577
11	Minuman/ <i>Beverage</i>	24	40
13	Tekstil/ <i>Textile</i>	51	101
14	Pakaian jadi/ <i>Confection</i>	38	70
16	Kayu, Barang dari Kayu dan Gabus (Tidak Termasuk Furnitur) dan Barang Anyaman dari Bambu, Rotan dan Sejenisnya/ <i>Wood, Wood and Cork Goods (Not Including Furniture) and Bamboo Goods from Bamboo, Rattan, etc.</i>	1	5
18	Pencetakan dan Reproduksi Media Rekaman/ <i>Printing and Reproduction of Recording Media</i>	8	17
20	Bahan Kimia dan Barang dari Bahan Kimia/ <i>Chemicals and Chemicals Goods</i>	9	15
23	Barang Galian Bukan Logam/ <i>Non-Metal Mineral</i>	107	385
25	Barang Logam, Bukan Mesin dan Peralatannya/ <i>Metal Goods, Not Machinery and Equipment</i>	6	21
30	Alat Angkutan Lainnya/ <i>Other Transport Equipment</i>	24	28
31	Furnitur/ <i>Furniture</i>	99	358
32	Pengolahan Lainnya/ <i>Other Processing</i>	7	15
<b>Jumlah/Total</b>		<b>576</b>	<b>1 632</b>

Keterangan/Notes: Hanya Industri Kecil dan Menengah/*Only Small and Medium Industries*

Sumber/Source: Dinas Tenaga Kerja, Perindustrian, dan Transmigrasi Kabupaten Pasangkayu/*Department of Labor, Industry, and Transmigration of Pasangkayu Regency*

**Tabel 6.1.2 Nilai Investasi dan Nilai Produksi Menurut Klasifikasi Industri di Kabupaten Pasangkayu, 2017**  
**Investation and Production Value by Industrial Classification in Kabupaten Pasangkayu, 2017**

Klasifikasi Industri (KBLI 2009 2-Digit ISIC) <i>Industrial Classification</i>		Nilai Investasi <i>Investation Value</i> (000 Rp)	Nilai Produksi <i>Production Value</i> (000 Rp)
(1)		(2)	(3)
10	Makanan/ <i>Food</i>	1 318 400	16 080 522
11	Minuman/ <i>Beverage</i>	2 155 000	4 462 600
13	Tekstil/ <i>Textile</i>	101 500	426 400
14	Pakaian jadi/ <i>Confection</i>	471 500	1 798 440
16	Kayu, Barang dari Kayu dan Gabus (Tidak Termasuk Furnitur) dan Barang Anyaman dari Bambu, Rotan dan Sejenisnya/ <i>Wood, Wood and Cork Goods (Not Including Furniture) and Bamboo Goods from Bamboo, Rattan, etc.</i>	25 000	120 000
18	Pencetakan dan Reproduksi Media Rekaman/ <i>Printing and Reproduction of Recording Media</i>	55 000	1 192 750
20	Bahan Kimia dan Barang dari Bahan Kimia/ <i>Chemicals and Chemicals Goods</i>	722 000	54 000 000
23	Barang Galian Bukan Logam/ <i>Non-Metal Mineral</i>	551 700	20 418 648
25	Barang Logam, Bukan Mesin dan Peralatannya/ <i>Metal Goods, Not Machinery and Equipment</i>	185 000	1 157 000
30	Alat Angkutan Lainnya/ <i>Other Transport Equipment</i>	39 650	952 000
31	Furnitur/ <i>Furniture</i>	2 212 500	8 959 600
32	Pengolahan Lainnya/ <i>Other Processing</i>	82 000	180 000
<b>Jumlah/Total</b>		<b>7 919 250</b>	<b>109 747 960</b>

Keterangan/Notes: Hanya Industri Kecil dan Menengah/*Only Small and Medium Industries*

Sumber/Source: Dinas Tenaga Kerja, Perindustrian, dan Transmigrasi Kabupaten Pasangkayu/*Department of Labor, Industry, and Transmigration of Pasangkayu Regency*



**Tabel 6.1.3 Jumlah Perusahaan, Tenaga Kerja, dan Nilai Produksi Menurut Skala Industri di Kabupaten Pasangkayu, 2017**  
**Table Number of Establishment, Employees, and Production Value by Industrial Scale in Pasangkayu Regency, 2017**

	<b>Skala Industri</b> <i>Industrial Scale</i>	<b>Perusahaan</b> <i>Establishments</i>	<b>Tenaga Kerja</b> <i>Employee</i>	<b>Nilai Produksi</b> <i>Production Value</i> <b>(000 Rp)</b>
	(1)	(2)	(3)	(4)
1.	Industri Rumah Tangga <i>Home Industry</i>	482	1 043	92 895 620
2.	Industri Kecil <i>Small Industry</i>	92	547	16 752 180
3.	Industri Menengah <i>Medium Industry</i>	2	42	100 160
4.	Industri Besar <i>Large Industry</i>	7	6 050	...

Sumber/Source: Dinas Tenaga Kerja, Perindustrian, dan Transmigrasi Kabupaten Pasangkayu/Department of Labor, Industry, and Transmigration of Pasangkayu Regency

**Tabel 6.1.4** Jumlah Industri Rumah Tangga, Tenaga Kerja, dan Nilai Produksi Menurut Kecamatan di Kabupaten Pasangkayu, 2017  
**Table** *Number of Home Industry, Employees, and Production Value by Subdistrict in Pasangkayu Regency, 2017*

Kecamatan Subdistrict	Industri Rumah Tangga Home Industry	Tenaga Kerja Employee	Nilai Produksi Production Value (000 Rp)
(1)	(2)	(3)	(4)
1. Sarudu	23	40	18 968 956,00
2. Dapurang	12	26	12 497 600,00
3. Duripoku	8	14	382 552,00
4. Baras	42	96	9 527 120,00
5. Bulu Taba	56	119	3 702 850,00
6. Lariang	25	47	1 773 480,00
7. Pasangkayu	142	328	15 323 942,00
8. Tikke Raya	10	20	858 600,00
9. Pedongga	35	107	6 272 200,00
10. Bambalamotu	36	74	8 103 090,00
11. Bambaira	68	125	13 765 160,00
12. Sarjo	25	47	1 720 070,00
<b>Kab.Pasangkayu Pasangkayu Regency</b>	<b>482</b>	<b>1 043</b>	<b>92 895 620,00</b>

Sumber/Source: Dinas Tenaga Kerja, Perindustrian, dan Transmigrasi Kabupaten Pasangkayu/Department of Labor, Industry, and Transmigration of Pasangkayu Regency

**Tabel 6.1.5** Jumlah Industri Kecil, Tenaga Kerja, dan Nilai Produksi Menurut Kecamatan di Kabupaten Pasangkayu, 2017  
**Table** *Number of Small Industry, Employees, and Production Value by Subdistrict in Pasangkayu Regency, 2017*

	<b>Kecamatan Subdistrict</b>	<b>Industri Kecil Small Industry</b>	<b>Tenaga Kerja Employee</b>	<b>Nilai Produksi Production Value (000 Rp)</b>
	(1)	(2)	(3)	(4)
1.	Sarudu	8	55	964 540,00
2.	Dapurang	5	28	334 000,00
3.	Duripoku	-	-	-
4.	Baras	17	114	1 738 600,00
5.	Bulu Taba	6	32	738 000,00
6.	Lariang	-	-	-
7.	Pasangkayu	28	159	5 637 440,00
8.	Tikke Raya	1	5	60 000,00
9.	Pedongga	4	24	1 039 000,00
10.	Bambalamotu	5	27	3 500 000,00
11.	Bambaira	2	12	550 000,00
12.	Sarjo	16	91	2 190 600,00
	<b>Kab.Pasangkayu Pasangkayu Regency</b>	<b>92</b>	<b>547</b>	<b>16 752 180,00</b>

Sumber/Source: Dinas Tenaga Kerja, Perindustrian, dan Transmigrasi Kabupaten Pasangkayu/Department of Labor, Industry, and Transmigration of Pasangkayu Regency

**Tabel 6.1.6** Jumlah Industri Menengah, Tenaga Kerja, Nilai Investasi, Nilai Produksi, dan Nilai Bahan Baku Menurut Kecamatan di Kabupaten Pasangkayu, 2017  
**Table** *Number of Medium Industry, Employees, and Production Value by Subdistrict in Pasangkayu Regency, 2017*

Kecamatan <i>Subdistrict</i>	Industri Menengah <i>Medium Industry</i>	Tenaga Kerja <i>Employee</i>	Nilai Produksi <i>Production Value</i> (000 Rp)
(1)	(2)	(3)	(4)
1. Sarudu	-	-	-
2. Dapurang	-	-	-
3. Duripoku	-	-	-
4. Baras	-	-	-
5. Bulu Taba	-	-	-
6. Lariang	-	-	-
7. Pasangkayu	1	22	80 000
8. Tikke Raya	-	-	-
9. Pedongga	-	-	-
10. Bambalamotu	-	-	-
11. Bambaira	-	-	-
12. Sarjo	1	20	20 160
<b>Kab.Pasangkayu <i>Pasangkayu Regency</i></b>	<b>2</b>	<b>42</b>	<b>100 160</b>

Sumber/Source: Dinas Tenaga Kerja, Perindustrian, dan Transmigrasi Kabupaten Pasangkayu/*Department of Labor, Industry, and Transmigration of Pasangkayu Regency*

6.2 PERTAMBANGAN/*MINING*

**Tabel 6.2.1 Potensi Bahan Galian Tambang Logam di Kabupaten Pasangkayu**  
**Table Potency of Metals Mining Material in Pasangkayu Regency**

Jenis Logam <i>Type of Metals</i>	Lokasi <i>Location</i>	Kadar <i>Level</i>	Sumber Daya <i>Resource</i>	Status/ Sumber Data <i>Status/Data Source</i>	Genesa Bahan Galian <i>Mining Material Genesis</i>	Kegunaan <i>Function</i>
(1)	(2)	(3)	(4)	(5)	(6)	(7)
1. Emas Placer (Au)	S. Lariang, Tikke Raya	0,178 ppm	103.896,2541 Tereka	Daerah Aliran Sungai Lariang, Bekas Penambangan Rakyat/Survei dan Pemetaan Geologi oleh GDA Consultan, 2007. Survei dan Pemetaan Bahan Galian Logam Kabupaten Mamuju Utara, Kerjasama Distamben Prov. Sulbar & CV Armedia Consultant, 2009	Merupakan endapan emas sungai muda (sedimen aktif) dan endapan sungai tua (endapan purba), yang dijumpai pada pinggir sungai ( <i>pointbar</i> ) dan tengah sungai ( <i>chanel bar</i> ). <i>Host rock</i> umumnya berasal dari batuan-batuan Formasi Latimojong, dengan batuan pembawa ( <i>source rock</i> ) berupa granit dan diorit (Tmpi). Kenampakan fisik emas berwarna kuning, kilap logam, bentuk pipih dengan permukaan tidak rata, berdiameter kurang dari 0,5-1,0 mm.	Emas banyak digunakan sebagai barang perhiasan dan cadangan devisa

## Lanjutan Tabel / Table Continued 6.2.1

Jenis Logam <i>Type of Metals</i>	Lokasi <i>Location</i>	Kadar <i>Level</i>	Sumber Daya <i>Resource</i>	Status/ Sumber Data <i>Status/Data Source</i>	Genesa Bahan Galian <i>Mining Material Genesis</i>	Kegunaan <i>Function</i>
(1)	(2)	(3)	(4)	(5)	(6)	(7)
2. Emas (Au) dan Tembaga (Cu)	Masabo dan B. Tarekdo Dapurang	0,178 ppm 30,54 ppm	-	Daerah Pegunungan Masabo, Pernah Dieksplorasi PT. RIO TINTO/Survei dan Pemetaan Geologi oleh GDA Consultan, 2007. Survei dan Pemetaan Bahan Galian Logam Kabupaten Mamuju Utara, Kerjasama Distamben Prov. Sulbar & CV Armedia Consultant, 2009	Genesa zona mineralisasi berhubungan dengan pembentukan batuan intrusi (Tmpi) berupa granit dan diorite sebagai <i>source rock</i> yang mengintrusi batuan-batuan tua (terutama anggota Formasi Latimojong) yang berfungsi sebagai <i>host rock</i> . Emas dan tembaga umumnya dijumpai dalam bentuk vein-vein yang berasosiasi dengan kuarsa	Penggunaan tembaga dalam bentuk murni adalah sebagai kabel transmisi, perlengkapan elektronik, pipa dan <i>tube</i> , peralatan rumah tangga, serta pelapis nikel, krom, dan seng. Digunakan pula sebagai campuran/ <i>alloy</i> dengan seng (kuningan), tembaga dengan nikel (monel), tembaga dengan timah (perunggu). Juga digunakan dalam peralatan industri yang berhubungan dengan larutan, industri konstruksi, pesawat terbang, dan kapal laut.

Sumber/Source: Dinas Energi dan Sumber Daya Mineral Provinsi Sulawesi Barat/*Energy and Mineral Resource Department of Sulawesi Barat Province*

**Tabel 6.2.2 Potensi Bahan Galian Tambang Batu Bara di Kabupaten Pasangkayu**  
**Table Potency of Coal Mining Material in Pasangkayu Regency**

<b>Lokasi</b> <i>Location</i>	<b>Status/Sumber Data</b> <i>Status/Data Source</i>	<b>Genesa Bahan Galian</b> <i>Mining Material Genesis</i>	<b>Kegunaan</b> <i>Function</i>
(1)	(2)	(3)	(4)
1. Baras dan Sarudu	Wilayah Eksplorasi PT. Tambang Sekarsa Adaya/Data Pengelolaan Pertambangan Mineral dan Batu Bara oleh Dinas PESDM Prov. Sulawesi Barat	Terbentuk sebagai hasil sedimentasi organik dari sisa-sisa tumbuhan. Dijumpai sebagai sisipan pada batuan Anggota Formasi Pasangkayu (Tqp)	Digunakan sebagai sumber energi: untuk memanaskan ruangan dan pembangkit listrik, sebagai bahan bakar untuk rumah tangga (briket batu bara), juga sebagai bahan bakar utama bagi produksi baja dan semen, serta sebagai bahan bakar cair. Selain itu batu bara juga merupakan suatu bahan yang penting dalam pembuatan produk-produk tertentu: Karbon teraktivasi - digunakan pada saringan air dan pembersih udara serta mesin pencuci darah. Serat karbon - bahan pengeras yang sangat kuat namun ringan yang digunakan pada konstruksi, sepeda gunung, dan raket tenis. Metal silikon - digunakan untuk memproduksi silikon dan silan, yang pada gilirannya digunakan untuk membuat pelumas, bahan kedap air, resin, kosmetik, shampoo, dan pasta gigi. Kegunaan batu bara yang penting lainnya mencakup pusat pengolahan alumina, pabrik kertas, dan industri kimia serta farmasi

Sumber/Source: Dinas Energi dan Sumber Daya Mineral Provinsi Sulawesi Barat/Energy and Mineral Resource Department of Sulawesi Barat Province

**Tabel 6.2.3 Potensi Panas Bumi di Kabupaten Pasangkayu**  
**Table Geothermal Potential in Pasangkayu Regency**

<b>Lokasi</b> <i>Location</i>	<b>(MWe)</b>	<b>Suhu</b> <i>Temperature</i> <b>(°C)</b>	<b>Sumber Data</b> <i>Data Source</i>	<b>Struktur</b> <b>Geologi</b> <i>Geological</i> <b>Structure</b>	<b>Kegunaan</b> <i>Function</i>
(1)	(2)	(3)	(4)	(5)	(6)
1. Desa Doda, Kecamatan Sarudu	5	37,2	Survei Pendahuluan Geologi dan Geokimia Panas Bumi Kabupaten Mamuju dan Mamuju Utara Provinsi Sulawesi Barat, oleh Kementerian ESDM Badan Geologi PSDG, Bandung 2012	Satuan batu pasir Formasi Lariang berumur Miosen- Pliosen dan satuan alluvial. Struktur sesar normal berarah barat laut-tenggara	Pemanfaatan langsung untuk pemandian, spa, pemanasan ruangan, sterilisasi  Pemanfaatan secara tidak langsung sebagai pembangkit listrik tenaga geothermal

Sumber/Source: Dinas Energi dan Sumber Daya Mineral Provinsi Sulawesi Barat/Energy and Mineral Resource Department of Sulawesi Barat Province



## 6.3 ENERGI/ENERGY

**Tabel 6.3.1 Daya Terpasang, Produksi, dan Distribusi Listrik PT. PLN (Persero) pada Rayon/Sub Rayon PLN di Kabupaten Pasangkayu, 2013–2017**  
***Installed Power, Production, and Distribution of Electricity of State Electricity Company at Rayon/Sub Rayon in Pasangkayu Regency, 2013–2017***

Tahun Year	Daya Terpasang Installed Power (KVA)	Produksi Listrik Electricity Production (KWh)	Listrik Terjual Electricity Sold (KWh)	Dipakai Sendiri Own Usage (KWh)
(1)	(2)	(3)	(4)	(5)
2013	23 868	27 055 596	24 201 782	61 374
2014	26 904	34 858 630	31 201 782	68 281
2015	27 110	39 173 709	35 209 158	72 683
2016	29 970	44 197 924	39 618 075	93 193
2017	51 518	52 634 114	48 861 970	67 449

Sumber/Source: PLN Rayon Pasangkayu/State Electricity Company of Pasangkayu

**Tabel 6.3.2 Banyaknya Pelanggan, Daya Terpasang, Energi Terjual, dan Pendapatan Menurut Rayon/Sub Rayon PLN di Kabupaten Pasangkayu, 2017**  
***Number of Customer, Installed Power, Electricity Sold, and Income by Rayon/Sub Rayon of State Electricity Company in Pasangkayu Regency, 2017***

Rayon/Sub Rayon	Pelanggan Customer	Daya Terpasang Installed Power (KVA)	Energi Terjual Electricity Sold (KWh)	Pendapatan Income (Rupiah)
(1)	(2)	(3)	(4)	(5)
Rayon Pasangkayu <i>Pasangkayu Branch</i>	9 699	12 973 900	6 771 100	7 907 100 706
Kantor Pelayanan Baras <i>Baras Service Office</i>	9 907	11 442 800	1 501 000	2 300 080 510
Kantor Pelayanan Sarjo <i>Sarjo Service Office</i>	3 053	4 067 100	1 200 000	2 001 019 080
<b>Jumlah/Total</b>	22 659	28 483 800	9 472 100	12 208 200 296

Sumber/Source: PLN Rayon Pasangkayu/State Electricity Company of Pasangkayu

**Tabel 6.3.3 Banyaknya Pengguna Listrik PLN dan Daya Terpasang Menurut Kecamatan di Kabupaten Pasangkayu, 2017**  
**Table Number of State Electricity Users by Subdistrict in Pasangkayu Regency, 2017**

	<b>Kecamatan Subdistrict</b>	<b>Jumlah Pengguna Total Users</b>	<b>Daya Terpasang Installed Power (KVA)</b>
	(1)	(2)	(3)
1.	Sarudu	2 526	2 944 250
2.	Dapurang	2 012	2 226 800
3.	Duripoku	733	823 000
4.	Baras	2 156	2 562 400
5.	Bulu Taba	1 580	1 885 350
6.	Lariang	900	1 001 000
7.	Pasangkayu	4 251	6 592 200
8.	Tikke Raya	3 194	3 833 500
9.	Pedongga	1 157	1 303 700
10.	Bambalamotu	1 474	1 679 000
11.	Bambaira	1 441	1 455 150
12.	Sarjo	1 235	2 177 450
	<b>Kab. Pasangkayu Pasangkayu Regency</b>	<b>22 659</b>	<b>28 483 800</b>

Sumber/Source: PLN Rayon Pasangkayu/State Electricity Company of Pasangkayu

**Tabel 6.3.4 Jumlah Pelanggan yang Mengajukan Permohonan Listrik dan yang Dilayani Menurut Rayon/Sub Rayon PLN di Kabupaten Pasangkayu, 2017**  
***Number of Customer Whom Apply and Served by Rayon/Sub Rayon of State Electricity Company in Pasangkayu Regency, 2017***

Rayon/Sub Rayon	Mengajukan Permohonan Apply	Dilayani Served
(1)	(2)	(3)
Rayon Pasangkayu <i>Pasangkayu Branch</i>	2 388	2 388
Kantor Pelayanan Baras <i>Baras Service Office</i>	3 269	3 269
Kantor Pelayanan Sarjo <i>Sarjo Service Office</i>	158	158
<b>Jumlah/Total</b>	<b>5 815</b>	<b>5 815</b>

Sumber/Source: PLN Rayon Pasangkayu/State Electricity Company of Pasangkayu

**Tabel 6.3.5 Jumlah Pelanggan Listrik Menurut Jenis Tarif Dirinci Per Rayon/Sub Rayon PLN di Kabupaten Pasangkayu, 2017**  
**Table Number of Electric Customer by Type of Fare Detailed Per Rayon/Sub Rayon of State Electricity Company in Pasangkayu Regency, 2017**

Jenis Tarif Type of Fare	Rayon/Sub Rayon			Jumlah Total
	Baras	Pasangkayu	Sarjo	
(1)	(2)	(3)	(4)	(5)
Sosial 1/Social 1	-	-	-	-
Sosial 2/Social 2	16	60	7	83
Sosial 3/Social 3	-	-	-	-
Rumah Tangga 1/Household 1	2 849	1 179	608	4 636
Rumah Tangga 2/Household 2	5	9	3	17
Rumah Tangga 3/Household 3	4	15	3	22
Bisnis 1/Business 1	170	403	85	658
Bisnis 2/Business 2	7	97	5	109
Industri 1/Industry 1	2	8	3	13
Industri 2/Industry 2	-	-	-	-
Pemerintah 1/Government 1	13	37	14	64
Pemerintah 3/Government 3	1	9	1	11
<b>Jumlah/Total</b>	<b>3 067</b>	<b>1 817</b>	<b>729</b>	<b>5 613</b>

Sumber/Source: PLN Rayon Pasangkayu/State Electricity Company of Pasangkayu

# Jumlah Pedagang Tahun 2017

Number of Merchants

Kecil  
Small



148

Menengah  
Medium



3

Besar  
Large



4



# Jumlah Pasar Tahun 2017

Number of Markets

30

Sumber: Dinas Koperasi, Usaha Kecil, Menengah, dan Perdagangan Kabupaten Pasangkayu  
Source: Cooperative, Small and Medium Enterprises, and Trade Service of Pasangkayu Regency

# PERDAGANGAN

Trade



## PENJELASAN TEKNIS

## TECHNICAL NOTES

1. Sistem pencatatan Statistik Ekspor dan Impor adalah "General Trade" dengan wilayah pencatatan meliputi seluruh wilayah kepabeanan Indonesia.
  2. Pengesahan dokumen kepabeanan ekspor dan impor dilakukan oleh Bea dan Cukai berdasarkan Persetujuan Muat/Bongkar Barang.
  3. Data ekspor berasal dari dokumen kepabeanan BC 3.0 atau yang disebut dokumen Pemberitahuan Ekspor Barang (PEB) yang diisi oleh eksportir.
  4. Data impor berasal dari dokumen kepabeanan BC 2.0 atau yang disebut dokumen Pemberitahuan Impor Barang (PIB), Pemberitahuan Impor Barang Khusus (PIBK), Pemberitahuan Pabean Free Trade Zone (PPFTZ) dan dokumen kepabeanan BC 2.3 yang mencatat impor barang dari Luar Negeri ke Kawasan
1. *The recording of export and import statistics is based on General Trade System covering all Indonesian customs areas.*
  2. *The legalization of customs export and import documents is conducted by the Customs and Excise Office.*
  3. *The export data are compiled based on customs export documents BC 3.0 or known as Export Declarations (PEB), filled by exporters.*
  4. *The import data are compiled based on customs import documents BC 2.0 or known as Import Declarations Form (PIB), Import Declarations Form for Special Commodity (PIBK), Customs Declaration Form for Free Trade Zone (PPFTZ), and customs import documents BC 2.3 which records import goods from foreign country to Bounded Zones Area.*



Berikat.

- |  |   |
|--|---|
| <p>5. Barang-barang yang dikirim ke luar negeri untuk diolah dicatat sebagai ekspor, sedangkan hasil olahan yang dikembalikan ke Indonesia dicatat sebagai impor.</p>  | <p>5. <i>Goods sent abroad for processing purposes are recorded as export while its product sent to Indonesia are recorded as import.</i></p>   |
| <p>6. Barang-barang luar negeri yang diolah di dalam negeri dicatat sebagai barang impor meskipun barang olahan tersebut akan kembali ke luar negeri.</p>  | <p>6. <i>Foreign goods processed in Indonesia are still recorded as imports although the products will be sent to abroad.</i></p>   |
| <p>7. Barang-barang yang tidak dicakup dalam pencatatan:</p> <ol style="list-style-type: none"> <li>a. Pakaian dan barang-barang perhiasan penumpang.</li> <li>b. Barang-barang bawaan penumpang dari/ke luar negeri untuk dipakai sendiri, kecuali lemari es, pesawat televisi, dan sebagainya.</li> <li>c. Barang-barang untuk keperluan perwakilan kedutaan suatu negara.</li> <li>d. Barang-barang ekspedisi dan ekshibisi atau pameran.</li> <li>e. Barang-barang untuk militer yang diimpor langsung oleh angkatan bersenjata</li> </ol> | <p>7. <i>The following goods are not included in the statistics:</i></p> <ol style="list-style-type: none"> <li>a. <i>Clothings and passengers' jewelry.</i></li> <li>b. <i>Luggage of passengers for own use, except refrigerators, television sets, etc.</i></li> <li>c. <i>Goods imported/exported for the use of foreign representative countries/embassies.</i></li> <li>d. <i>Goods for expeditions, and shows or exhibitions.</i></li> <li>e. <i>Military goods directly imported by the Armed Forces.</i></li> <li>f. <i>Packings/containers to be refilled.</i></li> <li>g. <i>Bank notes and securities.</i></li> </ol> |

- f. Pembungkus/peti kemas untuk diisi kembali.
- g. Uang dan surat-surat berharga.
- h. Barang-barang contoh
8. Sistem pengolahan dokumen impor/ekspor Indonesia adalah sistem "Carry Over" yaitu dokumen ditunggu selama satu bulan, setelah bulan berjalan, sedangkan dokumen-dokumen yang terlambat akan diolah pada bulan berikutnya. Dengan demikian dokumen bulan-bulan sebelumnya yang terlambat diterima dan masuk pada bulan berjalan, diperlakukan sebagai dokumen bulan pengolahan.
9. **Pelabuhan Muat** adalah pelabuhan darimana barang diangkut ke luar negeri atau diekspor
10. **Negara tujuan** adalah negara tujuan akhir yang diketahui untuk barang ekspor yang dikirim ke luar negeri
11. **Jenis komoditi** adalah barang
- h. *Sample goods.*
8. *The carry-over system is used in processing Indonesian export and import documents. Documents are processed one month after the current month, while those received later will be processed for the succeeding month. This means previous documents received in the current month will be treated as processed documents.*
9. *Port of loading is port where the goods are transported out of the country or exported.*
10. *Country of destination is country that is known to export goods sent abroad.*
11. *Type commodity is exported*

ekspor yang dicatat sesuai kode  
*Harmonized System (HS)*

*goods recorded based on  
Harmonized System (HS) code.*

<https://mamujuutarakab.bps.go.id>

**ULASAN****DESCRIPTION****Perdagangan**

Sektor perdagangan Kabupaten Pasangkayu pada tahun 2017 diramaikan oleh 30 pasar. Jumlah pasar yang terbanyak ada di Kecamatan Dapurang, yaitu sebanyak 4 pasar. Pedagang yang mendominasi adalah pedagang kecil sebanyak 148, selain itu ada pedagang menengah sebanyak 3. dan pedagang besar sebanyak 4.

**Koperasi**

Pada tahun 2017 di kabupaten Pasangkayu terdapat 85 koperasi, yang terdiri dari 83 non KUD dan 2 KUD.

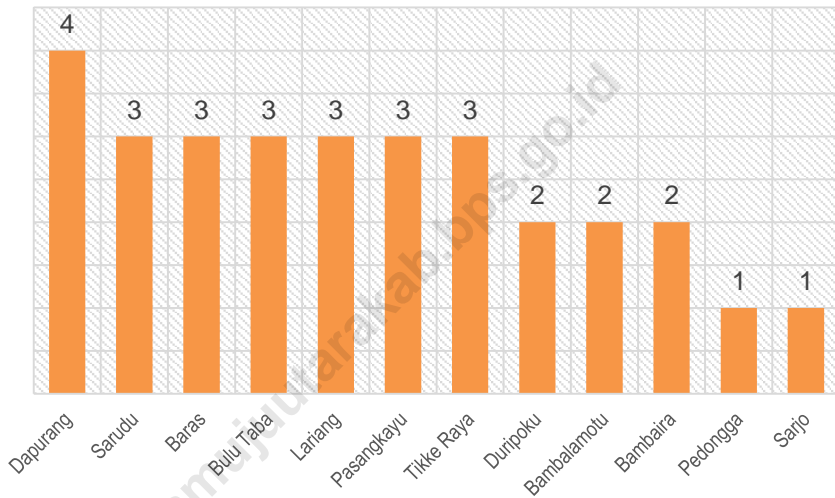
**Trade**

*Trade sector in Pasangkayu regency in 2017 consists of 30 markets. The largest number of markets exist in Dapurang subdistrict, which are 4 markets. Traders who dominate are small traders as much as 148, in addition there are 3 medium traders and 4 wholesalers.*

**Cooperation**

*In 2017, Pasangkayu regency has 85 cooperatives, consists of 83 non KUD and 2 KUD.*

**Gambar 7** Jumlah Pasar Menurut Kecamatan di Kabupaten Pasangkayu, 2017  
**Picture** Number of Markets by Subdistrict in Pasangkayu Regency, 2017



Sumber/Source: Dinas Koperasi, Usaha Kecil, Menengah, dan Perdagangan Kabupaten Pasangkayu/Cooperation, Small and Medium Industry and Trade Service of Pasangkayu Regency

**Tabel 7.1** Jumlah Pedagang Menurut Kecamatan di Kabupaten Pasangkayu, 2017  
**Table** Number of Merchants by Subdistrict in Pasangkayu Regency, 2017

Kecamatan <i>Subdistrict</i>	Pedagang Besar <i>Wholesaler</i>	Pedagang Menengah <i>Medium Trader</i>	Pedagang Kecil <i>Small Trader</i>
(1)	(2)	(3)	(4)
1. Sarudu	1	-	19
2. Dapurang	-	-	10
3. Duripoku	-	-	6
4. Baras	-	-	21
5. Bulu Taba	-	-	4
6. Lariang	-	-	6
7. Pasangkayu	3	3	54
8. Tikke Raya	-	-	8
9. Pedongga	-	-	3
10. Bambalamotu	-	-	10
11. Bambaيرا	-	-	6
12. Sarjo	-	-	1
<b>Kab. Pasangkayu <i>Pasangkayu Regency</i></b>	<b>4</b>	<b>3</b>	<b>148</b>

Sumber/Source: Dinas Koperasi, Usaha Kecil, Menengah, dan Perdagangan Kabupaten Pasangkayu/Cooperation, Small and Medium Industry and Trade Service of Pasangkayu Regency

**Tabel 7.2** Jumlah Sarana Perdagangan Menurut Jenisnya di Kabupaten Pasangkayu, 2013–2017  
**Table** *Number of Trading Facilities by Type of Facility in Pasangkayu Regency, 2013–2017*

Sarana Perdagangan Trading Facilities	2013	2014	2015	2016	2017
(1)	(2)	(3)	(4)	(5)	(6)
Pasar/Market	27	27	27	27	28
Toko/Store	85	87	89	90	93
Kios/Stall	213	215	205	212	217
Warung/Shop	70	70	72	73	75
Rumah Makan/Restoran/ Restaurant	6	6	6	5	5
<b>Jumlah/Total</b>	<b>401</b>	<b>405</b>	<b>399</b>	<b>407</b>	<b>418</b>

Sumber/Source: Dinas Koperasi, Usaha Kecil, Menengah, dan Perdagangan Kabupaten Pasangkayu/Cooperation, Small and Medium Industry and Trade Service of Pasangkayu Regency

**Tabel 7.3** Jumlah Pasar Menurut Kecamatan di Kabupaten Pasangkayu, 2017  
**Table** *Number of Markets by Subdistrict in Pasangkayu Regency, 2017*

Kecamatan <i>Subdistrict</i>		Jumlah Pasar <i>Number of Markets</i>
(1)		(2)
1.	Sarudu	3
2.	Dapurang	4
3.	Duripoku	2
4.	Baras	3
5.	Bulu Taba	3
6.	Lariang	3
7.	Pasangkayu	3
8.	Tikke Raya	3
9.	Pedongga	1
10.	Bambalamotu	2
11.	Bambaira	2
12.	Sarjo	1
<b>Kab. Pasangkayu <i>Pasangkayu Regency</i></b>		<b>30</b>

Sumber/Source: Dinas Koperasi, Usaha Kecil, Menengah, dan Perdagangan Kabupaten Pasangkayu/*Cooperation, Small and Medium Industry and Trade Service of Pasangkayu Regency*



**Tabel 7.4** Jumlah Koperasi Menurut Jenis Koperasi dan Kecamatan di Kabupaten Pasangkayu, 2017  
**Table** Number of Cooperatives by Type of Cooperative and Subdistrict in Pasangkayu Regency, 2017

	Kecamatan Subdistrict	Jenis Koperasi/Type of Cooperative		Jumlah Total
		KUD	Non KUD	
	(1)	(2)	(3)	(4)
1.	Sarudu	-	5	5
2.	Dapurang	-	3	3
3.	Duripoku	1	3	4
4.	Baras	1	9	10
5.	Bulu Taba	-	4	4
6.	Lariang	-	6	6
7.	Pasangkayu	-	30	30
8.	Tikke Raya	-	5	5
9.	Pedongga	-	4	4
10.	Bambalamotu	-	12	12
11.	Bambaira	-	-	0
12.	Sarjo	-	2	2
<b>Kab. Pasangkayu Pasangkayu Regency</b>		<b>2</b>	<b>83</b>	<b>85</b>

Sumber/Source: Dinas Koperasi, Usaha Kecil, Menengah, dan Perdagangan Kabupaten Pasangkayu/Cooperation, Small and Medium Industry and Trade Service of Pasangkayu Regency

**Tabel 7.5** Jumlah Anggota Koperasi Menurut Jenis Koperasi dan Kecamatan di Kabupaten Pasangkayu, 2017  
**Table** Number of Member of Cooperatives by Type of Cooperative and Subdistrict in Pasangkayu Regency, 2017

	Kecamatan Subdistrict	Jenis Koperasi/Type of Cooperative		Jumlah Total
		KUD	Non KUD	
	(1)	(2)	(3)	(4)
1.	Sarudu	-	1 545	1 545
2.	Dapurang	-	76	76
3.	Duripoku	24	426	450
4.	Baras	31	381	412
5.	Bulu Taba	-	1 568	1 568
6.	Lariang	-	198	198
7.	Pasangkayu	-	2 312	2 312
8.	Tikke Raya	-	236	236
9.	Pedongga	-	210	210
10.	Bambalamotu	-	287	287
11.	Bambaira	-	-	0
12.	Sarjo	-	87	87
<b>Kab. Pasangkayu Pasangkayu Regency</b>		<b>55</b>	<b>7 326</b>	<b>7 381</b>

Sumber/Source: Dinas Koperasi, Usaha Kecil, Menengah, dan Perdagangan Kabupaten Pasangkayu/Cooperation, Small and Medium Industry and Trade Service of Pasangkayu Regency

**Tabel 7.6** Jumlah Simpanan Koperasi Menurut Jenis Koperasi dan Kecamatan di Kabupaten Pasangkayu (Ribu Rupiah), 2017  
**Table** Number of Cooperative Savings by Type of Cooperative and Subdistrict in Pasangkayu Regency (Thousand Rupiahs), 2017

Kecamatan Subdistrict	Jenis Koperasi/Type of Cooperative		Jumlah Total
	KUD	Non KUD	
(1)	(2)	(3)	(4)
1. Sarudu	-	6 666 435	6 666 435
2. Dapurang	-	94 855	94 855
3. Duripoku	55 982	2 512 942	2 568 924
4. Baras	-	1 232 600	1 232 600
5. Bulu Taba	-	4 721 697	4 721 697
6. Lariang	-	232 000	232 000
7. Pasangkayu	-	4 279 805	4 279 805
8. Tikke Raya	-	673 250	673 250
9. Pedongga	-	157 127	157 127
10. Bambalamotu	-	226 030	226 030
11. Bambaira	-	-	0
12. Sarjo	-	17 000	17 000
<b>Kab. Pasangkayu Pasangkayu Regency</b>	<b>55 982</b>	<b>20 813 741</b>	<b>20 869 723</b>

Sumber/Source: Dinas Koperasi, Usaha Kecil, Menengah, dan Perdagangan Kabupaten Pasangkayu/Cooperation, Small and Medium Industry and Trade Service of Pasangkayu Regency

**Tabel 7.7** Jumlah Simpanan Non KUD Menurut Jenis Simpanan dan Kecamatan di Kabupaten Pasangkayu, 2017 (Ribu Rupiah)  
**Table** *Number of Deposit of Non KUD by Types of Deposit and Subdistrict in Pasangkayu Regency, 2017 (Thousand Rupiahs)*

Kecamatan Subdistrict	Jenis Simpanan Type of Savings				Jumlah Total
	Pokok Basic	Wajib Obliged	Sukarela Voluntary	Lain-Lain Others	
(1)	(2)	(3)	(4)	(5)	(6)
1. Sarudu	150 000	312 105	25 000	6 179 030	6 666 135
2. Dapurang	38 000	52 500	-	4 355	94 855
3. Duripoku	25 750	1 671 035	-	816 157	2 512 942
4. Baras	180 600	370 000	-	782 000	1 332 600
5. Bulu Taba	1 568 000	961 620	335 483	1 856 593	4 721 696
6. Lariang	92 450	65 600	-	73 950	232 000
7. Pasangkayu	312 000	426 305	-	3 541 500	4 279 805
8. Tikke Raya	106 500	266 750	-	301 000	674 250
9. Pedongga	96 750	-	-	60 377	157 127
10. Bambalamotu	68 000	104 030	-	54 000	226 030
11. Bambaira	-	-	-	-	0
12. Sarjo	3 500	2 800	-	10 700	17 000
<b>Kab. Pasangkayu Pasangkayu Regency</b>	<b>2 641 550</b>	<b>4 232 745</b>	<b>360 483</b>	<b>13 679 662</b>	<b>20 914 440</b>

Sumber/Source: Dinas Koperasi, Usaha Kecil, Menengah, dan Perdagangan Kabupaten Pasangkayu/Cooperation, Small and Medium Industry and Trade Service of Pasangkayu Regency

**Tabel 7.8** Jenis Kegiatan Koperasi Menurut Kecamatan di Kabupaten Pasangkayu, 2017 (Ribu Rupiah)  
**Table** *Activity of Cooperatives by Subdistrict in Pasangkayu Regency, 2017 (Thousand Rupiahs)*

Kecamatan Subdistrict	Simpanan Deposit	Cadangan Backup	Volume Usaha Volume of Business	SHU	Hutang Debt
(1)	(2)	(3)	(4)	(5)	(6)
1. Sarudu	6 666 435	1 033 947	7 333 078	1 257 063	3 524
2. Dapurang	94 855	12 000	104 340	14 321	-
3. Duripoku	2 568 924	260 182	2 825 816	341 020	20 795
4. Baras	1 232 600	263 500	1 355 860	118 260	25 000
5. Bulu Taba	4 721 697	1 432 000	5 193 867	127 483 792	16 044 672
6. Lariang	232 000	-	253 000	18 000	-
7. Pasangkayu	4 279 805	1 169 724	4 707 785	673 420	-
8. Tikke Raya	673 250	150 000	740 575	23 000	-
9. Pedongga	157 127	23 532	172 839	137 354	192 282
10. Bambalamotu	226 030	58 300	248 633	12 453	-
11. Bambaيرا	-	-	-	12 453	-
12. Sarjo	17 000	2 500	18 700	-	-
<b>Kab. Pasangkayu Pasangkayu Regency</b>	<b>20 869 723</b>	<b>4 405 685</b>	<b>22 954 493</b>	<b>130 091 136</b>	<b>16 286 273</b>

Sumber/Source: Dinas Koperasi, Usaha Kecil, Menengah, dan Perdagangan Kabupaten Pasangkayu/Cooperation, Small and Medium Industry and Trade Service of Pasangkayu Regency



2017

0

## Objek Wisata Minat Khusus



Specific Tourism Object



5

## Objek Wisata Budaya

Cultural Tourism Object



50

## Objek Wisata Alam

Natural Tourism Object



Sumber: Dinas Kebudayaan dan Pariwisata Kab. Pasangkayu  
Source: Culture and Tourism Service of Pasangkayu Regency

# HOTEL DAN PARIWISATA

*Hotel and Tourism*



## PENJELASAN TEKNIS

1. **Wisatawan mancanegara** (wisman) ialah setiap pengunjung yang mengunjungi suatu negara di luar tempat tinggalnya, didorong oleh satu atau beberapa keperluan tanpa bermaksud memperoleh penghasilan di tempat yang dikunjungi dan lamanya kunjungan tersebut tidak lebih dari satu tahun (12 bulan). Definisi ini mencakup 2 (dua) kategori wisatawan mancanegara, yaitu :
  - a. Wisatawan (turis) ialah setiap pengunjung seperti definisi di atas yang tinggal paling sedikit 24 jam, akan tetapi tidak lebih dari 1 (satu) tahun di tempat yang dikunjungi, dengan maksud antara lain: berlibur, rekreasi, olah raga, bisnis, menghadiri pertemuan, studi, dan kunjungan dengan alasan kesehatan.
  - b. *Excursionist* ialah setiap pengunjung seperti definisi di atas yang tinggal kurang dari

## TECHNICAL NOTES

1. *An International Visitor* is any person visiting a country other than his usual place of residence for any reason other than for earning income in the country visited, and the length of stay is no more than one year (12 months). This definition covers two categories of foreign visitors, namely :
  - a. "Tourist" is any visitor staying for at least 24 hours, but no more than one year, in the country visited, with the intention of visiting, and for any of these purposes: Pleasure, recreation and sports, Business, visiting friends and relatives, missions, attending meetings, conferences, visit for health reasons and study.
  - b. "Excursionist" is any visitor staying less than 24 hours in the country visited including, "Cruise Passengers", i.e. visitors arriving in a country without staying in any accommodation available in the visited country.



24 jam di tempat yang dikunjungi (termasuk “Cruise passengers”). Cruise Passengers ialah setiap pengunjung yang tiba di suatu negara di mana mereka tidak menginap di akomodasi yang tersedia di negara tersebut, misalnya dengan kapal laut.

2. **Rata-rata lama tinggal** adalah rata-rata waktu tinggal wisatawan mancanegara di Indonesia untuk satu kali kunjungan.
 

*2. Average length of stay is the average stay duration of foreign visitor in Indonesia for one trip.*
3. Usaha penyediaan akomodasi adalah usaha yang menyediakan pelayanan penginapan yang dapat dilengkapi dengan pelayanan pariwisata lainnya. Usaha penyediaan akomodasi dapat berupa hotel, vila, pondok wisata, bumi perkemahan, persinggahan karavan, dan akomodasi lainnya yang digunakan untuk tujuan pariwisata.
 

*3. The business of providing accommodation is a business that provides specialty services that can be equipped with other tourism services. It includes hotel, villa, cottage, camping, caravan stop, and other accommodation that are used for tourism purposes.*

4. **Hotel** adalah penyediaan akomodasi secara harian berupa kamar-kamar di dalam satu bangunan yang dapat dilengkapi dengan jasa pelayanan makan dan minum, kegiatan hiburan dan atau fasilitas lainnya. Hotel terdiri dari hotel berbintang dan hotel non- bintang.
4. *Hotel is a daily supply of accommodation rooms within a building which can be equipped with eating and drinking services, entertainment activities and/or other facilities. Hotel consists of a classified hotel and a non-classified hotel.*
5. **Hotel bintang** adalah usaha penyediaan jasa pelayanan penginapan, makan minum serta jasa lainnya bagi umum dengan menggunakan sebagian atau seluruh bangunan. Usaha ini dikelola secara komersial serta memenuhi ketentuan persyaratan sebagai hotel bintang (termasuk berlian) yang ditetapkan dalam surat keputusan instansi yang membinanya. Misalnya hotel bintang lima, hotel bintang empat dan seterusnya.
5. *A star hotel is the business of providing an accommodation, eating and drinking as well as other services for the public by using a building or a part of a building. It is managed commercially and meets specified requirements as a star hotel (including diamonds) set forth in the decree of fostering agency. For example, five star hotel, four star hotel, and so on.*
6. **Tingkat penghunian kamar hotel** adalah persentase banyaknya malam kamar yang dihuni terhadap banyaknya malam kamar yang tersedia.
6. *Room occupancy rate is the number of room-nights occupied divided by the number of room-nights available, multiplied by 100 percent.*

7. **Rata-rata lamanya tamu menginap** adalah banyaknya malam tempat tidur yang terpakai (malam tamu) dengan banyaknya tamu yang menginap di hotel atau akomodasi lainnya.
7. *Average length of stay* is the number of bed-nights used (guest night) divided by the number of guests coming to spend the night at the accommodation.

<https://mamujuutarakab.bps.go.id>

**ULASAN****DESCRIPTION****Akomodasi**

Pada 2017, Di Kabupaten Pasangkayu terdapat 10 Hotel.

**Accommodation**

*In 2017, Pasangkayu Regency has 18 hotels.*

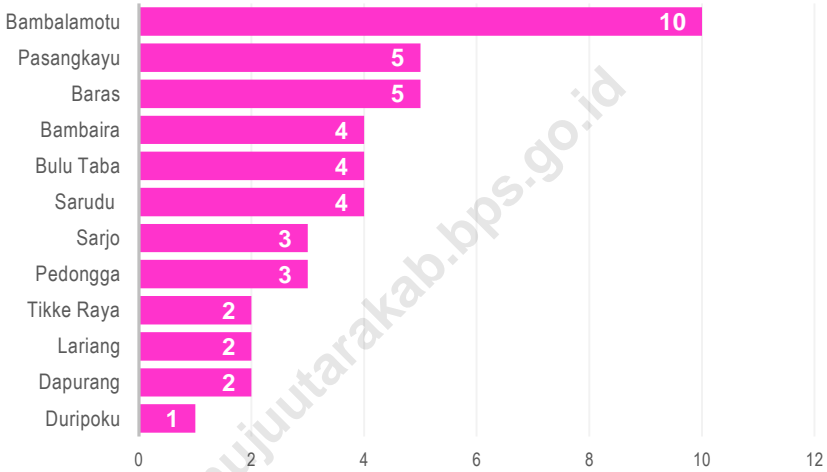
**Pariwisata**

Obyek wisata yang terdapat di Kabupaten Pasangkayu adalah sebanyak 45, terdiri dari 40 objek wisata alam dan 5 objek wisata budaya.

**Tourism**

*Sightseeing located in North Mamuju regency is 45, consisting of 40 natural attractions and 5 objects of culture tourism.*

**Gambar 8** Banyaknya Objek Wisata per Kecamatan di Kabupaten Pasangkayu, 2017  
**Picture** Banyaknya Objek Wisata per Kecamatan di Kabupaten Pasangkayu, 2017  
*Number of Tourism Site Per District in Pasangkayu Regency, 2017*



Sumber/Source: Dinas Kebudayaan dan Pariwisata Kabupaten Pasangkayu/Culture and Tourism Service of Pasangkayu Regency

## 8.1 HOTEL/HOTEL

**Tabel 8.1.1 Daftar Hotel di Kabupaten Pasangkayu, 2017**  
**Table List of Hotels in Pasangkayu Regency, 2017**

Nama Hotel <i>Hotel Name</i>		Alamat <i>Address</i>
(1)		(2)
1.	Riwis I	Jl. Ir. Soekarno, Pasangkayu
2.	Hotel Mutiara	Jl. Ir. Soekarno, Pasangkayu
3.	Hotel Trisakti	Jl. Fatmawati, Pasangkayu
4.	Wisma Andini	Jl. Andi Depu, Pasangkayu
5.	Hotel Devonder	Jl. I Gusti Ngurah Rai, Pasangkayu
6.	Wisma Raodah	Jl. Pendidikan, Pasangkayu
7.	Riwis II	Jl. Andi Depu, Pasangkayu
8.	Graha Matra Hotel	Jl. Sultan Hasanuddin, Pasangkayu
9.	Buana Beach Hotel	Jl. Moh. Hatta, Pasangkayu
10.	Hotel Multazam	Jl. Moh. Hatta, Pasangkayu

Sumber/Source: Badan Pendapatan Daerah Kabupaten Pasangkayu/*Regional Revenue Agency of Pasangkayu Regency*

8.2 PARIWISATA/*TOURISM*

**Tabel 8.2.1 Banyaknya Objek Wisata Menurut Jenisnya per Kecamatan di Kabupaten Pasangkayu, 2017**  
**Table**  
**Number of Tour Place by Kinds Per District in Pasangkayu Regency, 2017**

Kecamatan <i>Subdistrict</i>	Jenis Objek Wisata <i>Kind of Tour Place</i>			Jumlah <i>Total</i>
	Alam <i>Nature</i>	Budaya <i>Culture</i>	Minat Khusus <i>Spesific</i>	
(1)	(2)	(3)	(4)	(5)
1. Sarudu	4	-	-	4
2. Dapurang	2	-	-	2
3. Duripoku	1	-	-	1
4. Baras	5	-	-	5
5. Bulu Taba	4	-	-	4
6. Lariang	2	-	-	2
7. Pasangkayu	4	1	-	5
8. Tikke Raya	2	-	-	2
9. Pedongga	2	1	-	3
10. Bambalamotu	7	3	-	10
11. Bambaira	4	-	-	4
12. Sarjo	3	-	-	3
<b>Kab. Pasangkayu <i>Pasangkayu Regency</i></b>	<b>40</b>	<b>5</b>	<b>0</b>	<b>45</b>

Sumber/Source: Dinas Kebudayaan dan Pariwisata Kabupaten Pasangkayu/*Culture and Tourism Service of Pasangkayu Regency*

**Tabel 8.2.2 Nama Objek Wisata dan Luas Area Menurut Kecamatan di Kabupaten Pasangkayu, 2017**  
***Name of Tourism Site and Area by Subdistrict in Pasangkayu Regency, 2017***

Kecamatan <i>Subdistrict</i>	Nama Objek Wisata <i>Name of Tour Place</i>
(1)	(2)
1 Sarudu	1. Pantai Cinoki 2. Pantai Kuma 3. Wisata Bahari Bone Manjeng 4. Air Terjun Saptanajaya
2 Dapurang	1. Wisata Mangrove 2. Wisata Pantai
3 Duripoku	1. Air Merah
4 Baras	1. Pantai Salukaili 2. Goa Kapaha 3. Goa Lambara 4. Gunung Matan Tasi 5. Pantai Batu Kapunga
5 Bulu Taba	1. Air Terjun Arjuna Kastabuana 2. Air Terjun Ho' 3. Telaga Bukit Harapan 4. Air Terjun Bukit Harapan
6 Lariang	1. Wisata mangrove 2. Tanjung Lariang
7 Pasangkayu	1. Goa Lawa Gunung Sari 2. Pantai Pasangkayu 3. Pantai Tanjung Babia 4. Tanjung Bakau 5. Wisata Budaya Suku Bangsa Bunggu



## Lanjutan Tabel / Table Continued 8.2.2

Kecamatan Subdistrict		Nama Objek Wisata Name of Tour Place
(1)		(2)
8	Tikke Raya	1. Pantai Tikke Muara 2. Wisata Mangrove
9	Pedongga	1. Pantai Batu Oge 2. Batu Kapal (Martasari) 3. Komunitas Adat Bali
10	Bambalamotu	1. Pantai Randomayang 2. Air Terjun Saluwu 3. Air Terjun Watu Bete 4. Goa Bumbasalu 5. Wisata Alam Sungai Tapallili 6. Pantai Koa-Koa 7. Wisata Mangrove 8. Wisata Budaya Komunitas Suku Da'a (3 Lokasi)
11	Bambaira	1. Goa Ape' 2. Telaga Ape' 3. Air Terjun Nagaya Kalukunangka 4. Pantai Tumpaure
12	Sarjo	1. Pantai Maleo 2. Pantai Bahiri 3. Pantai Balabonda

Sumber/Source: Dinas Kebudayaan dan Pariwisata Kabupaten Pasangkayu/Culture and Tourism Service of Pasangkayu Regency

**Tabel 8.2.3 Jumlah Restoran/Rumah Makan Berdasarkan Daftar Hasil Pendataan Pajak Menurut Kecamatan di Kabupaten Pasangkayu, 2017**  
***Number of Restaurant Based on Tax Data Collection List by Subdistrict in Pasangkayu Regency, 2017***

Kecamatan Subdistrict		Jumlah Restoran/Rumah Makan Number of Restaurant
(1)		(2)
1.	Sarudu	8
2.	Dapurang	15
3.	Duripoku	-
4.	Baras	9
5.	Bulu Taba	-
6.	Lariang	-
7.	Pasangkayu	54
8.	Tikke Raya	16
9.	Pedongga	9
10.	Bambalamotu	10
11.	Bambaira	-
12.	Sarjo	3
<b>Kab. Pasangkayu Pasangkayu Regency</b>		<b>124</b>

Sumber/Source: Badan Pendapatan Daerah Kabupaten Pasangkayu/Regional Revenue Agency of Pasangkayu Regency



# 2017 Jenis Permukaan (km)

Type of roads



263,8  
Aspal  
asphalt



1046,08  
Kerikil  
gravel



924,84  
Tanah  
ground

## Kondisi Jalan (km)


Road Condition (km)

558  
Baik  
Good

469  
Sedang  
Moderate

424  
Rusak  
Damaged

782  
Rusak  
Berat  
Severely  
Damaged



## Pembangunan Jalan (km)

Road Development (km)

41,27  
Pembukaan  
Opening

85,37  
Peningkatan  
Sirtu  
Increased Sandstone

30,56  
Peningkatan  
Lapen  
Increased Hotmix



Sumber: Dinas Tenaga Kerja, Perindustrian, dan Transmigrasi Kabupaten Pasangkayu  
Source: Department of Labour, Industry, and Transmigration of Pasangkayu Regency

# TRANSPORTASI DAN KOMUNIKASI

Transportation and Communication



## PENJELASAN TEKNIS

1. **Kendaraan bermotor** adalah setiap kendaraan yang digerakkan oleh peralatan teknik yang ada pada kendaraan tersebut, biasanya digunakan untuk angkutan orang atau barang di atas jalan raya selain kendaraan yang berjalan di atas rel. Kendaraan bermotor yang dicatat adalah semua jenis kendaraan kecuali kendaraan bermotor TNI/Polri dan Korps Diplomatik.
2. **Mobil penumpang** adalah setiap kendaraan bermotor yang dilengkapi dengan tempat duduk untuk sebanyak-banyaknya delapan orang, tidak termasuk tempat duduk untuk pengemudi, baik dilengkapi atau tidak dilengkapi bagasi.
3. **Mobil bis** adalah setiap kendaraan bermotor yang dilengkapi dengan tempat duduk untuk lebih dari delapan orang, tidak termasuk tempat duduk untuk pengemudi, baik

## TECHNICAL NOTES

1. *Motor vehicles are any kind of vehicles motorized by machine set up in those vehicles, they are usually used for transporting peoples or goods on roads except vehicles moving along a railway line. The data cover all kinds of motor vehicles except those belong to Indonesia Army Force Indonesian State Police and Diplomatic Corps.*
2. *Passenger cars are any motor vehicles with no more than eight seats, excluding seat for driver, it can be with or without hoot.*
3. *Buses are large passenger cars having seats for more than eight passengers, excluding seat for driver, it can be with or without hoot.*

dilengkapi atau tidak dilengkapi bagasi.

4. **Mobil truk** adalah setiap kendaraan bermotor yang digunakan untuk angkutan barang, selain mobil penumpang, mobil bis dan kendaraan bermotor roda dua.
4. *Trucks are any motor vehicles used to transport goods excluding passenger cars, buses, and motorcycles.*
5. **Kilometer penumpang** adalah jumlah kilometer dari semua penumpang yang berangkat. Besaran ini merupakan penjumlahan jarak asal tujuan masing-masing penumpang.
5. *Passenger kilometer is total kilometers of all departing passenger. This measurement is the sum of distance between the place of origin and the place of destination taken by all passengers.*
6. **Rata-rata jarak perjalanan per penumpang** adalah rata-rata yang ditempuh oleh setiap penumpang, atau jumlah kilometer penumpang dibagi dengan jumlah penumpang berangkat.
6. *Mean distance of journey per passenger is mean distance taken by each passenger or total of passenger-kilometer divided by the number of departing passengers.*
7. **Kilometer ton** adalah jumlah kilometer semua ton yang diangkut. Besaran ini merupakan hasil penjumlahan jarak asal tujuan masing-masing barang dalam ton.
7. *Ton-kilometer is total kilometer of all cargoes carried. This is the sum of distance from area of origin to area of destination for each ton of cargoes.*

8. **Rata-rata jarak angkut barang** adalah rata-rata jarak yang ditempuh oleh setiap ton barang atau jumlah kilometer ton dibagi dengan ton dimuat.
8. *Mean distance of cargoes loaded* is mean distance of each ton of cargoes loaded or total ton-kilometer divided by total ton of cargoes loaded.
9. **Kantor Pos** adalah tempat pemberi pelayanan komunikasi tertulis dan atau surat elektronik, layanan paket, layanan logistik, layanan transaksi keuangan, dan layanan keagenan pos untuk kepentingan umum. Rumah pos berfungsi sama seperti kantor pos dan kantor pos pembantu, bedanya rumah pos biasanya terletak di daerah terpencil.
9. *Post Office* is a service provider facility of written communication and or electronic mail, parcel service, logistics services, financial transaction services, and postal services to the public. Postal house has the same function as the post office and subsidiary of post office, the difference is that postal house is usually located in remote areas.
10. **Telekomunikasi** adalah setiap pemancaran, pengiriman dan atau penerimaan dari setiap informasi dalam bentuk tanda-tanda, isyarat, tulisan, gambar, suara dan bunyi melalui sistem kawat, optik, radio atau sistem elektromagnetik lainnya.
10. *Telecommunication* includes every transmitting, delivering and or receiving from every information of marking, signal, article, picture, sound and voice through strand of wire system, optic, radio or other electromagnetic system.
11. **Jaringan telekomunikasi** adalah rangkaian perangkat telekomunikasi dan
11. *Telecommunication network* is peripheral network of telecommunication and its



kelengkapannya yang digunakan dalam bertelekomunikasi.

*equipment used in the means of telecommunication.*

12. **Telepon bergerak seluler** adalah perangkat telekomunikasi elektronik yang mempunyai kemampuan dasar yang sama dengan telepon tetap kabel, namun dapat dibawa ke mana-mana (portable, mobile) dan tidak perlu disambungkan dengan jaringan telekomunikasi kabel. Selain berfungsi sebagai telepon, telepon selular modern biasanya mendukung layanan tambahan seperti Short Messages Services (SMS), Multimedia Messages Service (MMS), e-mail dan akses Internet, aplikasi bisnis dan permainan, serta fotografi. Saat ini, Indonesia mempunyai dua sistem jaringan telepon bergerak seluler yaitu Global System for Mobile Telecommunications (GSM) dan CDMA.

12. **Cellular mobile phone** is an electronic telecommunication device which has the same basic capabilities with fixed cables, but can be taken anywhere (portable, mobile) and does not need to be connected to the wired telecommunications networks. In addition to functioning as a telephone, modern mobile phone typically supports additional services such as Short Messages Services (SMS), Multimedia Messages Service (MMS), e-mail and access to the Internet, business applications and games, as well as photography. Currently, Indonesia has two cellular mobile telephone network system that are GSM (Global System for Mobile Telecommunications) and Code Division Multiple Access (CDMA).

13. **Internet** adalah sebuah jaringan komputer publik di seluruh dunia. Internet menyediakan

13. **The internet** is a worldwide public computer network. It provides access to a number of

akses ke sejumlah layanan komunikasi termasuk World Wide Web dan membawa email, berita, hiburan dan file data.

*communication services including the World Wide Web and carries e-mail, news, entertainment and data files.*

14. Penyiaran Radio mencakup penyiaran sinyal suara melalui studio penyiaran radio dan fasilitas untuk transmisi program yang berhubungan dengan masyarakat, termasuk mengumpulkan dan menyalurkan program melalui kabel atau satelit, internet (stasiun radio internet), termasuk penyiaran data yang terintegrasi dengan penyiaran radio.

14. *Radio broadcasting includes voice signals broadcasting through radio broadcasting studios and facilities for the programs transmission related to community, including collecting and distributing programs via cable or satellite, internet (internet radio station), including integrated data broadcasting with radio broadcasting.*

15. Penerbitan surat kabar, jurnal, dan buletin/Majalah mencakup usaha penerbitan surat kabar dan surat kabar iklan, jurnal, buletin, majalah umum dan teknis, komik termasuk penerbitan jadwal radio dan televisi, dan sebagainya.

15. *Newspapers, journals, and bulletin/magazine publishing include newspapers and newspaper advertisements, journals, bulletin, general and technical magazines, comic, including radio and television schedule publishing, and so on.*

16. Koran atau surat kabar adalah suatu penerbitan yang ringan dan mudah dibuang, biasanya

16. *Newspaper is a lightweight publication but easily disposed of, usually printed on low-cost paper*

dicetak pada kertas berbiaya rendah yang disebut kertas koran, yang berisi berita-berita terkini dalam berbagai topik. Topiknya bisa berupa even politik, kriminalitas, olahraga, tajuk rencana, dan cuaca. Jenis surat kabar umum biasanya diterbitkan setiap hari, kecuali pada hari-hari libur. Surat kabar sore juga umum di beberapa negara. Selain itu, juga terdapat surat kabar mingguan yang biasanya lebih kecil dan kurang prestisius dibandingkan dengan surat kabar harian dan isinya biasanya lebih bersifat hiburan.

17. Tabloid adalah istilah suatu format surat kabar yang lebih kecil (597 mm × 375 mm) dari ukuran standar koran harian. Istilah ini biasanya dikaitkan dengan penerbitan surat kabar reguler non harian (bisa mingguan, dwimingguan, dll), yang terfokus pada hal-hal yang lebih “tidak serius”, terutama masalah selebritas, olah raga, kriminal, dll.

*called newsprint, containing the latest news on various topics. Topics can include political events, crime, sports, editorials, and weather. Common types of newspapers are usually published daily, except on holidays. Afternoon newspapers are also common in some countries. In addition, there is also a weekly newspaper that is usually smaller and less prestigious than the daily newspaper and its contents are usually more entertainment.*

17. *Tabloid is a smaller term format of newspaper (597 mm × 375 mm) than a standard size daily newspaper. This term is usually associated with the publishing of non-daily regular newspapers (can be weekly, biweekly, etc.), which focus on the things that are “not too serious”, especially the problem of celebrity, sports, crime, etc.*

**ULASAN****DESCRIPTION****Transportasi**

Data panjang jalan bersumber dari Dinas Pekerjaan Umum dan Penataan Ruang Kabupaten Pasangkayu. Jalan dibedakan menurut pemerintahan yang berwenang, yaitu Jalan Negara, Jalan Provinsi, dan Jalan Kabupaten.

Panjang jalan di Kabupaten Pasangkayu pada tahun 2017 adalah 2.234,72 Km, terdiri dari jalan dengan kondisi baik 558,68 Km, jalan dengan kondisi sedang 469,29 Km, jalan dengan kondisi rusak ringan 424,59 Km, dan jalan dengan kondisi rusak berat 782,15 Km.

**Komunikasi**

Pelayanan pos saat ini tidak hanya melayani jasa pengiriman surat menyurat saja, seiring dengan perkembangan zaman, pelayanan jasa pos jauh lebih kompleks dengan berbagai pelayanan yang ditawarkan oleh PT. (Persero) Pos Indonesia. Tahun 2017 tercatat sebanyak 471 kg paket dikirim melalui Kantor Pos Pasangkayu.

**Transportation**

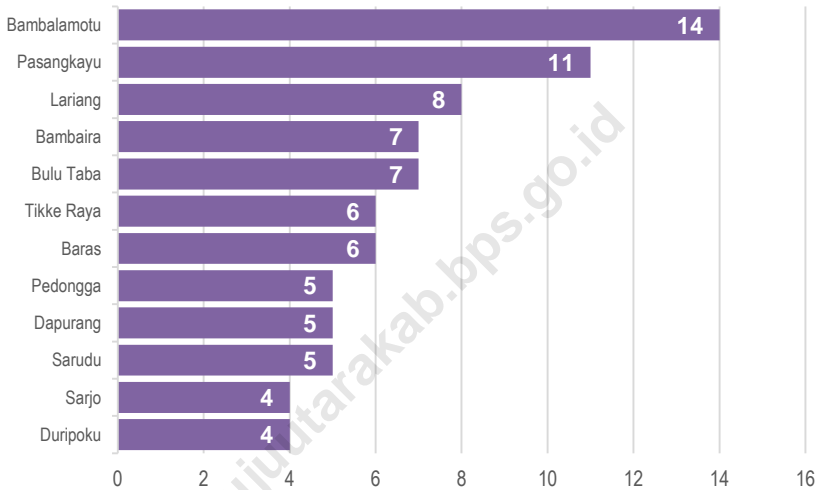
*Data of road length derived from Dinas Pekerjaan Umum dan Penataan Ruang Kabupaten Pasangkayu are distinguished according to government authorities, namely the State Roads, Provincial Roads, and Regency Roads.*

*The road length in Pasangkayu Regency are 2,234.72 Km, consist of 558.68 Km in well condition, 469.29 Km in sufficient condition, 424.59 Km in minor bad condition, and 782.15 Km in very bad condition.*

**Communication**

*Recently, post office doesn't only service the mail, but also more complex with all service that offered by PT. (Persero) Pos Indonesia. In 2017 there are 471 kg packages sent by Pasangkayu Post Office.*

**Gambar 9** Jumlah Perpustakaan Desa Menurut Kecamatan di Kabupaten Pasangkayu, 2017  
**Picture** Number of Village Library by Subdistrict in Pasangkayu Regency, 2017



Sumber/Source: Dinas Perpustakaan dan Arsip Daerah Kabupaten Pasangkayu/Regional Archive and Libraries Department of Pasangkayu Regency

## 9.1 TRANSPORTASI/*TRANSPORTATION*

**Tabel 9.1.1 Panjang Jalan Kabupaten Menurut Jenis Permukaan Jalan di Kabupaten Pasangkayu (km), 2012-2017**  
***Length of Roads Regency by Type of Road Surface in Pasangkayu Regency (km), 2012-2017***

Tahun Year	Pemerintahan yang Berwenang Mengelola <i>Level of Government Authority</i>			Jumlah Total
	Negara State	Provinsi Province	Kabupaten/Kota Regency/City	
(1)	(2)	(3)	(4)	(5)
2012	151,00	50,00	1 337,00	1 538,00
2013	151,00	50,00	1 421,10	1 622,10
2014	151,00	50,00	1 488,00	1 689,00
2015	151,00	15,00	1 734,25	1 900,25
2016	151,00	15,00	2 077,50	2 243,50
2017	151,00	15,00	2 234,72	2 400,72

Sumber/Source: Dinas Pekerjaan Umum dan Penataan Ruang Kabupaten Pasangkayu/*Public Utility and Spatial Planning Service of Pasangkayu Regency*

**Tabel 9.1.2 Panjang Jalan Kabupaten Menurut Jenis Permukaan Jalan di Kabupaten Pasangkayu (km), 2012-2017**  
***Length of Regency Roads by Subdistrict and Type of Road Surface in Pasangkayu Regency (km), 2012-2017***

Tahun Year	Jenis Permukaan Jalan/ <i>Type of Road Surface</i>			Jumlah Total
	Aspal Pavement	Kerikil Gravel	Tanah Land	
(1)	(2)	(3)	(4)	(5)
2012	140,00	633,00	564,00	1 337,00
2013	153,40	750,40	517,30	1 421,10
2014	176,58	781,02	530,40	1 488,00
2015	199,50	776,79	757,97	1 734,25
2016	233,23	960,71	883,57	2 077,50
2017	263,80	1 046,08	924,84	2 234,72

Sumber/Source: Dinas Pekerjaan Umum dan Penataan Ruang Kabupaten Pasangkayu/*Public Utility and Spatial Planning Service of Pasangkayu Regency*

**Tabel 9.1.3 Panjang Jalan Kabupaten Menurut Kondisi Jalan di Kabupaten Pasangkayu (km), 2012-2017**  
***Length of Regency Roads by Road Condition in Pasangkayu Regency (km), 2012-2017***

Kecamatan <i>Subdistrict</i>	Kondisi Jalan/ <i>Road Condition</i>			
	Baik <i>Good</i>	Sedang <i>Moderate</i>	Rusak Ringan <i>Minor Damaged</i>	Rusak Berat <i>Severely Damaged</i>
(1)	(2)	(3)	(4)	(5)
2012	201,00	263,00	309,00	564,00
2013	214,40	274,00	332,00	600,70
2014	237,10	299,50	348,80	602,60
2015	433,56	364,19	329,51	606,99
2016	519,38	436,28	394,73	727,12
2017	558,68	469,29	424,59	782,15

Sumber/*Source*: Dinas Pekerjaan Umum dan Penataan Ruang Kabupaten Pasangkayu/*Public Utility and Spatial Planning Service of Pasangkayu Regency*



**Tabel 9.1.4** Pembangunan Jalan dan Jembatan Menurut Kegiatan di Kabupaten Pasangkayu (km), 2012-2017  
**Table** Development of Roads and Bridges by Activity in Pasangkayu Regency (km), 2012-2017

Kegiatan Activity	Satuan Unit	2012	2013	2014	2015	2016	2017
(1)	(2)	(3)	(4)	(5)	(6)	(7)	(8)
A. Pembangunan Jalan/Development of Roads							
Pembukaan Jalan/Opening of The Road	Km	43,97	84,20	13,10	108,00	125,60	41,27
Peningkatan Jalan Sirtu/Increase Sandstone Roads	Km	57,90	130,84	30,62	87,72	183,92	85,37
Peningkatan Jalan Lapen/Increase Hotmix Roads	Km	9,30	13,42	23,18	50,53	33,73	30,56
B. Pembangunan Jembatan/Development of Bridges							
Permanen/Permanent	Unit	6	13	14	15	16	6
Semi Permanen/Semi Permanent	Unit	4	7	11	1	-	-
Gorong-Gorong/Box Culvert	Unit	30	53	48	44	148	137

Sumber/Source: Dinas Pekerjaan Umum dan Penataan Ruang Kabupaten Pasangkayu/Public Utility and Spatial Panning Service of Pasangkayu Regency

**Tabel 9.1.5 Banyaknya Jembatan Menurut Jenisnya di Kabupaten Pasangkayu (Unit), 2016-2017**  
**Table** *Number of Bridges by Type in Pasangkayu Regency (Units), 2016-2017*

	Jenis Jembatan <i>Type of Bridges</i>	Tahun/Year	
		2016	2017
	(1)	(2)	(3)
1.	Jembatan Konvensional <i>Conventional Bridge</i>	204	210
2.	Jembatan Non-Konvensional <i>Non-Conventional Bridge</i>	45	45
3.	Plat Duicker/Gorong-Gorong <i>Plat Duicker/Box Culvert</i>	730	867

Sumber/Source: Dinas Pekerjaan Umum dan Penataan Ruang Kabupaten Pasangkayu/*Public Utility and Spatial Planning Service of Pasangkayu Regency*

**Tabel 9.1.6** **Persentase Jumlah Jembatan Menurut Kondisinya di Kabupaten Pasangkayu, 2016-2017**  
**Table** **Percentage of Total Bridges by Condition in Pasangkayu Regency, 2016-2017**

	Kondisi Jembatan <i>Bridge Condition</i>	Tahun/Year	
		2016	2017
	(1)	(2)	(3)
1.	Baik <i>Good</i>	50%	60%
2.	Sedang <i>Moderate</i>	23%	20%
3.	Rusak Ringan <i>Damaged</i>	16%	5%
4.	Rusak Berat <i>Severely Damaged</i>	11%	15%

Sumber/Source: Dinas Pekerjaan Umum dan Penataan Ruang Kabupaten Pasangkayu/*Public Utility and Spatial Panning Service of Pasangkayu Regency*

**Tabel 9.1.7 Banyaknya Kunjungan Kapal di Pelabuhan per Bulan di Kabupaten Pasangkayu, 2017**  
**Table** *Number of Ship Visits at Port Area per Month in Pasangkayu Regency, 2017*

<b>Bulan Month</b>	<b>Tiba Arrival</b>	<b>Berangkat Departure</b>
(1)	(2)	(3)
Januari/January	32	35
Februari/February	37	31
Maret/March	35	40
April/April	41	38
Mei/May	36	38
Juni/June	32	25
Juli/July	25	29
Agustus/August	55	52
September/September	44	42
Oktober/October	40	48
November/November	47	42
Desember/December	38	38
<b>Jumlah/Total</b>	<b>462</b>	<b>458</b>

Sumber/Source: BPS, Pengumpulan Data Sistem Informasi Manajemen Operasional Pelabuhan (SIMOPPEL) 2017/BPS, Data Collection of Port Operational Management Information System 2017

**Tabel 9.1.8 Banyaknya Kapal Tiba dan Berangkat Menurut Pelabuhan per Bulan di Kabupaten Pasangkayu, 2017**  
**Table** *Number of Arrived and Departed Ship by Port per Month in Pasangkayu Regency, 2017*

Bulan Month	Satker Bambaloka		Satker Pasangkayu	
	Tiba Arrival	Berangkat Departure	Tiba Arrival	Berangkat Departure
(1)	(2)	(3)	(4)	(5)
Januari/January	10	9	22	26
Februari/February	15	16	22	15
Maret/March	13	11	22	29
April/April	10	12	31	26
Mei/May	13	10	23	28
Juni/June	12	7	20	18
Juli/July	8	12	17	17
Agustus/August	13	12	42	40
September/September	8	10	36	32
Oktober/October	13	13	27	35
November/November	19	11	28	31
Desember/December	5	8	33	30
<b>Jumlah/Total</b>	<b>139</b>	<b>131</b>	<b>323</b>	<b>327</b>

Sumber/Source: BPS, Pengumpulan Data Sistem Informasi Manajemen Operasional Pelabuhan (SIMOPPEL) 2017/BPS, Data Collection of Port Operational Management Information System 2017

**Tabel 9.1.9 Banyaknya Barang yang Dibongkar di Satker Pasangkayu Menurut Jenis Barang Dirinci per Bulan di Kabupaten Pasangkayu, 2017**  
***Volume of Unloaded at Pasangkayu Port by Kinds of Loaded Things per Month in Pasangkayu Regency, 2017***

<b>Bulan Month</b>	<b>Batubara Coal</b>	<b>CPO CPO</b>	<b>Pupuk Manure</b>	<b>CPKO CPKO</b>	<b>PKO PKO</b>
(1)	(2)	(3)	(4)	(5)	(6)
Januari/January	5 311	31 234	-	7 000	-
Februari/February	5 438	12 209	-	3 595	-
Maret/March	-	14 408	-	-	-
April/April	5 412	38 328	-	2 000	-
Mei/May	10 964	28 610	-	2 393	-
Juni/June	5 504	-	-	6 535	-
Juli/July	-	5 503	-	5 022	-
Agustus/August	5 437	22 387	-	517	3 500
September/September	5 300	30 863	-	1 403	-
Oktober/October	-	23 121	-	-	402
November/November	-	23 546	-	-	-
Desember/December	5 400	11 651	-	-	-
<b>Jumlah/Total</b>	<b>48 766</b>	<b>241 860</b>	<b>0</b>	<b>28 465</b>	<b>3 902</b>

Sumber/Source: BPS, Pengumpulan Data Sistem Informasi Manajemen Operasional Pelabuhan (SIMOPPEL) 2017/BPS, Data Collection of Port Operational Management Information System 2017

**Tabel 9.1.10 Banyaknya Barang yang Dibongkar di Satker Bambaloka Menurut Jenis Barang Dirinci per Bulan di Kabupaten Pasangkayu, 2017**  
***Volume of Unloaded at Bambaloka Port by Kinds of Loaded Things per Month in Pasangkayu Regency, 2017***

<b>Bulan Month</b>	<b>Batubara Coal</b>	<b>CPO CPO</b>	<b>Pupuk Manure</b>	<b>CPKO CPKO</b>	<b>PKO PKO</b>
(1)	(2)	(3)	(4)	(5)	(6)
Januari/January	-	-	-	-	-
Februari/February	-	-	650	-	-
Maret/March	-	-	-	-	-
April/April	-	-	-	-	-
Mei/May	-	-	-	-	-
Juni/June	-	-	650	-	-
Juli/July	-	-	3 172	-	-
Agustus/August	-	-	-	-	-
September/September	-	-	-	-	-
Oktober/October	-	-	-	-	-
November/November	-	-	-	-	-
Desember/December	-	-	-	-	-
<b>Jumlah/Total</b>	<b>0</b>	<b>0</b>	<b>4 472</b>	<b>0</b>	<b>0</b>

Sumber/Source: BPS, Pengumpulan Data Sistem Informasi Manajemen Operasional Pelabuhan (SIMOPPEL) 2017/BPS, Data Collection of Port Operational Management Information System 2017

**Tabel 9.1.11 Banyaknya Barang yang Dibongkar di Daerah Pelabuhan Menurut Jenis Barang Dirinci per Bulan di Kabupaten Pasangkayu, 2017**  
***Volume of Unloaded at Port by Kinds of Loaded Things per Month in Pasangkayu Regency, 2017***

<b>Bulan Month</b>	<b>Batubara Coal</b>	<b>CPO CPO</b>	<b>Pupuk Manure</b>	<b>CPKO CPKO</b>	<b>PKO PKO</b>
(1)	(2)	(3)	(4)	(5)	(6)
Januari/January	5 311	31 234	-	7 000	-
Februari/February	5 438	12 209	650	3 595	-
Maret/March	-	14 408	-	-	-
April/April	5 412	38 328	-	2 000	-
Mei/May	10 964	28 610	-	2 393	-
Juni/June	5 504	-	650	6 535	-
Juli/July	-	5 503	3 172	5 022	-
Agustus/August	5 437	22 387	-	517	3 500
September/September	5 300	30 863	-	1 403	-
Oktober/October	-	23 121	-	-	402
November/November	-	23 546	-	-	-
Desember/December	5 400	11 651	-	-	-
<b>Jumlah/Total</b>	<b>48 766</b>	<b>241 860</b>	<b>4 472</b>	<b>28 465</b>	<b>3 902</b>

Sumber/Source: BPS, Pengumpulan Data Sistem Informasi Manajemen Operasional Pelabuhan (SIMOPPEL) 2017/BPS, Data Collection of Port Operational Management Information System 2017



**Tabel 9.1.12 Banyaknya Barang yang Dimuat di Satker Bambaloka Menurut Jenis Barang Dirinci per Bulan di Kabupaten Pasangkayu, 2017**  
***Volume of Loaded at Bambaloka Port by Kinds of Loaded Things per Month in Pasangkayu Regency, 2017***

<b>Bulan Month</b>	<b>CPO CPO</b>	<b>Karnel Carnel</b>	<b>CPKO CPKO</b>	<b>Jeruk Orange</b>	<b>Rotan Rattan</b>
(1)	(2)	(3)	(4)	(5)	(6)
Januari/January	13 009	1 400	-	37	-
Februari/February	10 502	2 269	-	61	91
Maret/March	14 514	3 500	-	30	-
April/April	11 010	3 000	2 000	62	-
Mei/May	12 906	1 500	-	25	-
Juni/June	7 004	3 000	-	25	71
Juli/July	11 211	-	-	-	-
Agustus/August	12 706	4 500	-	-	-
September/September	9 208	1 500	-	-	-
Oktober/October	12 711	3 000	-	-	-
November/November	11 040	-	-	38	-
Desember/December	3 502	2 908	-	15	-
<b>Jumlah/Total</b>	<b>129 322</b>	<b>26 577</b>	<b>2 000</b>	<b>293</b>	<b>162</b>

Lanjutan Tabel / Table Continued 9.1.12

Bulan Month	Kelapa Coconut	Pasir/Material Sand/Material	Cangkang Sawit Palm Oil Shell	Barang Campuran Mix Things
(1)	(7)	(8)	(9)	(10)
Januari/January	-	-	-	-
Februari/February	-	-	-	-
Maret/March	-	-	-	-
April/April	-	-	2 000	-
Mei/May	-	-	-	-
Juni/June	-	-	-	75
Juli/July	-	-	-	-
Agustus/August	-	-	-	-
September/September	-	-	-	-
Oktober/October	-	-	2 000	-
November/November	38	-	-	-
Desember/December	-	300	-	-
<b>Jumlah/Total</b>	<b>38</b>	<b>300</b>	<b>4 000</b>	<b>75</b>

Sumber/Source: BPS, Pengumpulan Data Sistem Informasi Manajemen Operasional Pelabuhan (SIMOPPEL) 2017/BPS, Data Collection of Port Operational Management Information System 2017

**Tabel 9.1.13 Banyaknya Barang yang Dimuat di Satker Pasangkayu Menurut Jenis Barang Dirinci per Bulan di Kabupaten Pasangkayu, 2017**  
***Volume of Loaded at Bambaloka Port by Kinds of Loaded Things per Month in Pasangkayu Regency, 2017***

<b>Bulan Month</b>	<b>CPO CPO</b>	<b>Karnel Carnel</b>	<b>CPKO CPKO</b>	<b>Jeruk Orange</b>	<b>Rotan Rattan</b>
(1)	(2)	(3)	(4)	(5)	(6)
Januari/January	-	1 500	-	-	-
Februari/February	1 000	-	-	-	-
Maret/March	-	-	-	-	-
April/April	-	1 340	-	-	-
Mei/May	-	-	-	-	-
Juni/June	-	-	-	-	-
Juli/July	-	-	-	-	-
Agustus/August	2 804	1 500	-	-	-
September/September	-	1 300	-	-	-
Oktober/October	12 700	1 500	-	-	-
November/November	4 260	3 000	-	-	-
Desember/December	2 000	1 500	-	-	-
<b>Jumlah/Total</b>	<b>22 764</b>	<b>11 640</b>	<b>0</b>	<b>0</b>	<b>0</b>

Lanjutan Tabel / Table Continued 9.1.13

Bulan Month	Kelapa Coconut	Pasir/Material Sand/Material	Cangkang Sawit Palm Oil Shell	Barang Campuran Mix Things
(1)	(7)	(8)	(9)	(10)
Januari/January	-	-	-	-
Februari/February	-	-	1 800	-
Maret/March	-	2 372	-	-
April/April	-	-	-	-
Mei/May	-	-	-	-
Juni/June	-	-	-	-
Juli/July	-	5 200	-	-
Agustus/August	-	3 846	-	-
September/September	-	9 383	-	-
Oktober/October	-	10 122	-	-
November/November	-	8 339	-	-
Desember/December	-	2 894	-	-
<b>Jumlah/Total</b>	<b>0</b>	<b>42 156</b>	<b>1 800</b>	<b>0</b>

Sumber/Source: BPS, Pengumpulan Data Sistem Informasi Manajemen Operasional Pelabuhan (SIMOPPEL) 2017/BPS, Data Collection of Port Operational Management Information System 2017

**Tabel 9.1.14 Banyaknya Barang yang Dimuat di Daerah Pelabuhan Menurut Jenis Barang Dirinci per Bulan di Kabupaten Pasangkayu, 2017**  
***Volume of Loaded at Ports by Kinds of Loaded Things per Month in Pasangkayu Regency, 2017***

<b>Bulan Month</b>	<b>CPO CPO</b>	<b>Karnel Carnel</b>	<b>CPKO CPKO</b>	<b>Jeruk Orange</b>	<b>Rotan Rattan</b>
(1)	(2)	(3)	(4)	(5)	(6)
Januari/January	13 009	2 900	0	37	0
Februari/February	11 502	2 269	0	61	91
Maret/March	14 514	3 500	0	30	0
April/April	11 010	4 340	2 000	62	0
Mei/May	12 906	1 500	0	25	0
Juni/June	7 004	3 000	0	25	71
Juli/July	11 211	0	0	0	0
Agustus/August	15 510	6 000	0	0	0
September/September	9 208	2 800	0	0	0
Oktober/October	25 411	4 500	0	0	0
November/November	15 300	3 000	0	38	0
Desember/December	5 502	4 408	0	15	0
<b>Jumlah/Total</b>	<b>152 086</b>	<b>38 217</b>	<b>2 000</b>	<b>293</b>	<b>162</b>

Lanjutan Tabel / Table Continued 9.1.14

Bulan Month	Kelapa Coconut	Pasir/Material Sand/Material	Cangkang Sawit Palm Oil Shell	Barang Campuran Mix Things
(1)	(7)	(8)	(9)	(10)
Januari/January	0	0	0	0
Februari/February	0	0	1 800	0
Maret/March	0	2 372	0	0
April/April	0	0	2 000	0
Mei/May	0	0	0	0
Juni/June	0	0	0	75
Juli/July	0	5 200	0	0
Agustus/August	0	3 846	0	0
September/September	0	9 383	0	0
Oktober/October	0	10 122	2 000	0
November/November	38	8 339	0	0
Desember/December	0	3 194	0	0
<b>Jumlah/Total</b>	<b>38</b>	<b>42 456</b>	<b>5 800</b>	<b>75</b>

Sumber/Source: BPS, Pengumpulan Data Sistem Informasi Manajemen Operasional Pelabuhan (SIMOPPEL) 2017/BPS, Data Collection of Port Operational Management Information System 2017

**Tabel 9.1.15 Banyaknya Barang yang Diekspor di Daerah Pelabuhan Menurut Jenis Barang Dirinci per Bulan di Kabupaten Pasangkayu, 2017**  
***Volume of Export at Ports by Kinds of Loaded Things per Month in Pasangkayu Regency, 2017***

<b>Bulan Month</b>	<b>Palm Olein</b>	<b>Palm Oil</b>	<b>Palm Stearin</b>	<b>RDBPKO</b>
(1)	(2)	(3)	(4)	(5)
Januari/ <i>January</i>	14 598	27 500	12 000	-
Februari/ <i>February</i>	4 999	-	7 500	-
Maret/ <i>March</i>	13 496	4 000	6 500	-
April/ <i>April</i>	38 495	-	8 600	-
Mei/ <i>May</i>	27 196	12 000	8 500	4 000
Juni/ <i>June</i>	45 998	-	-	-
Juli/ <i>July</i>	18 122	33 800	-	378 094
Agustus/ <i>August</i>	26 549	11 349	7 898	3 500
September/ <i>September</i>	37 397	8 000	6 500	-
Oktober/ <i>October</i>	1 999	-	1 500	-
November/ <i>November</i>	18 499	-	1 000	-
Desember/ <i>December</i>	14 300	-	-	-
<b>Jumlah/<i>Total</i></b>	<b>261 648</b>	<b>96 649</b>	<b>59 998</b>	<b>385 594</b>

Lanjutan Tabel / Table Continued 9.1.15

<b>Bulan Month</b>	<b>PFAD</b>	<b>PKO</b>	<b>Palm Distilate</b>
(1)	(6)	(7)	(8)
Januari/January	-	-	-
Februari/February	-	7 000	-
Maret/March	1 430	8 000	-
April/April	-	-	-
Mei/May	3 600	-	-
Juni/June	-	2 700	-
Juli/July	-	7 000	-
Agustus/August	-	2 999	6 000
September/September	5 250	399	-
Oktober/October	-	12 500	-
November/November	2 000	-	-
Desember/December	-	-	-
<b>Jumlah/Total</b>	<b>12 280</b>	<b>40 598</b>	<b>6 000</b>

Sumber/Source: BPS, Pengumpulan Data Sistem Informasi Manajemen Operasional Pelabuhan (SIMOPPEL) 2017/BPS, Data Collection of Port Operational Management Information System 2017



9.2 COMMUNICATION/*COMMUNICATION*

**Tabel 9.2.1** Jumlah Kantor Pos Pembantu Menurut Kecamatan di Kabupaten Pasangkayu, 2014–2017  
**Table** Number of Auxiliary Post Office by Subdistrict in Pasangkayu Regency, 2014–2017

Kecamatan Subdistrict		2014	2015	2016	2017
(1)	(2)	(3)	(4)	(5)	(5)
1.	Sarudu	-	-	-	-
2.	Dapurang	-	-	-	-
3.	Duripoku	-	-	-	-
4.	Baras	-	-	-	-
5.	Bulu Taba	-	-	-	-
6.	Lariang	-	-	-	-
7.	Pasangkayu	1	1	1	1
8.	Tikke Raya	-	-	-	-
9.	Pedongga	-	-	-	-
10.	Bambalamotu	-	-	-	-
11.	Bambaira	-	-	-	-
12.	Sarjo	-	-	-	-
<b>Kab. Pasangkayu Pasangkayu Regency</b>		<b>1</b>	<b>1</b>	<b>1</b>	<b>1</b>

Sumber/Source: Kantor Pos Pasangkayu/Post Office of Pasangkayu

**Tabel 9.2.2** Produksi Pos Menurut Jenisnya di Kabupaten Pasangkayu, 2014–2017  
**Table** *Product of Post by Kind in Pasangkayu Regency, 2014–2017*

	Jenis Kind	Satuan Unit	2014	2015	2016	2017
	(1)	(2)	(3)	(4)	(5)	(6)
1	Surat Pos/ <i>Postal Mail</i>					
	a. Surat Dalam Negeri/ <i>Domestic Mail</i>	Lembar Sheet	8 210	3 289	2 644	2 628
	-Biasa/ <i>Ordinary</i>		4	84	-	-
	-Tercatat/ <i>Recorded</i>		-	-	-	-
	-Kilat Biasa / <i>Lightning</i>		-	-	1 217	-
	-Kilat Khusus/ <i>Special Ligthning</i>		8 206	3 205	1 427	2 628
	-Kilat Tercatat/ <i>Recorded Lightning</i>		-	-	-	-
	-Faksimil/ <i>Facsimile</i>		-	-	-	-
	b. Surat Luar Negeri / <i>Overseas Mail</i>		3	2	2	3
	-Biasa/ <i>Ordinary</i>		-	-	-	-
	-Tercatat/ <i>Recorded</i>		3	2	2	3
2	Paket Pos/ <i>Post Parcel</i>		371	318	203	471
	a. Paket Dalam Negeri/ <i>Domestic Parcel</i>	Kilogram Kgs	371	318	197	470
	b. Paket Luar Negeri/ <i>Overseas Parcel</i>		-	-	6	1
3	Wesel Pos/ <i>Postal Money Order</i>		1 518,68	1 573,36	2 306,86	1 436,65
	a. Dikirim/ <i>Sent</i>	Juta Rupiah Billion Rupiahs	1 013,43	885,39	1 172,77	846,23
	b. Dibayar/ <i>Paid</i>		505,25	687,97	1 134,09	590,42

Sumber/Source: Kantor Pos Pasangkayu/*Post Office of Pasangkayu*

**Tabel 9.2.3** Jumlah Perpustakaan Desa, Pengunjung, dan Jumlah Buku Menurut Kecamatan di Kabupaten Pasangkayu, 2017  
**Table** Number of Village Library, Visitor, and Book by Subdistrict in Pasangkayu Regency, 2017

	Kecamatan Subdistrict	Perpustakaan Desa Village Library	Pengunjung Visitor	Buku Book
	(1)	(2)	(3)	(4)
1.	Sarudu	5	2 201	3 708
2.	Dapurang	5	1 185	4 586
3.	Duripoku	4	1 122	3 549
4.	Baras	6	913	4 377
5.	Bulu Taba	7	2 104	6 328
6.	Lariang	8	2 058	6 389
7.	Pasangkayu	11	1 127	9 892
8.	Tikke Raya	6	1 532	6 028
9.	Pedongga	5	663	5 550
10.	Bambalamotu	14	1 392	12 991
11.	Bambaira	7	2 509	6 687
12.	Sarjo	4	1 052	3 097

Sumber/Source: Dinas Perpustakaan dan Arsip Daerah Kabupaten Pasangkayu/Regional Archive and Libraries Department of Pasangkayu Regency

# Realisasi Belanja Pemerintah Kabupaten Pasangkayu

Actual Expenditures of Government of Pasangkayu Regency

## Realisasi Pendapatan Pemerintah Kabupaten Pasangkayu 2017 Actual Revenue of Pasangkayu Regency 2017 Milyar Rupiah

52,52

Pendapatan Asli Daerah  
Original Local Government Revenue

679,98

Dana Perimbangan  
Balance Budget

2,91

Lain-lain Pendapatan yang Sah  
Other Legal Revenue

63,18

Transfer  
Transfer

0,49

Belanja Tidak Terduga  
Operational Expenditure

438,17

Belanja Operasi  
Operational Expenditure

## Realisasi Belanja Pemerintah Kabupaten Pasangkayu 2017 Actual Expenditure of Pasangkayu Regency 2017 Milyar Rupiah

342,52

Belanja Modal  
Capital Expenditure

# KEUANGAN DAERAH DAN HARGA

Local Finance and Price



## PENJELASAN TEKNIS

## TECHNICAL NOTES

- |   |  |
|---|--|
| <p>1. <b>Realisasi Penerimaan dan Pengeluaran Pemerintah Kabupaten</b> adalah realisasi /perhitungan APBD Kabupaten pada tiap tahun anggaran.</p>   | <p>1. <i>Actual revenue and expenditure of Regional Government is the realization/calculations budget regional for every fiscal year.</i></p>  |
| <p>2. <b>Pendapatan Asli Daerah (PAD)</b> adalah pendapatan yang diperoleh daerah yang dipungut berdasarkan peraturan daerah sesuai dengan peraturan perundang-undangan, guna keperluan daerah yang bersangkutan dalam membiayai kegiatannya.</p> | <p>2. <i>Original Local Government Revenue is revenue that withheld based on local regulations in accordance with the legislation, for the purposes of financing their activities.</i></p> |
| <p>3. <b>Dana Perimbangan</b> adalah dana yang bersumber dari pendapatan APBN yang dialokasikan kepada Daerah untuk mendanai kebutuhan daerah dalam rangka pelaksanaan desentralisasi.</p>  | <p>3. <i>Balanced Budget is the fund coming from the state budget that allocated to regions to fund their needs in the context of decentralization.</i></p>                                |
| <p>4. <b>Lain-lain Pendapatan yang Sah</b> adalah pendapatan lainnya dari pemerintah pusat dan atau dari instansi pusat, serta dari daerah lainnya.</p>   | <p>4. <i>Other Legal Revenue is other income that coming from the central government and or from the central agencies, as well as from other local government.</i></p>                     |

**ULASAN****DESCRIPTION****Keuangan Daerah**

Pada 2017, pendapatan daerah kabupaten Pasangkayu adalah 858.946.869.586,67 rupiah, sedangkan realisasi belanja pemerintah adalah sebesar 844.377.134.204 rupiah.

**Perbankan**

Perbankan di Kabupaten Pasangkayu pada tahun 2017 terdiri dari 3 bank pemerintah dan 1 bank pemerintah daerah. Banyaknya dana yang terhimpun adalah 414.757.723 ribu rupiah, dan banyaknya pinjaman perbankan sebesar 850.673.747 ribu rupiah.

**Harga-Harga**

Informasi harga-harga eceran sembilan bahan pokok pada tahun 2017, dapat dilihat pada tabel 10.2.1.

**Regional Finance**

*In 2017 local revenue of Pasangkayu Regency is 858,946,869,586.67 rupiah in while the actual expenditures of government is 844,377,134,204 rupiah.*

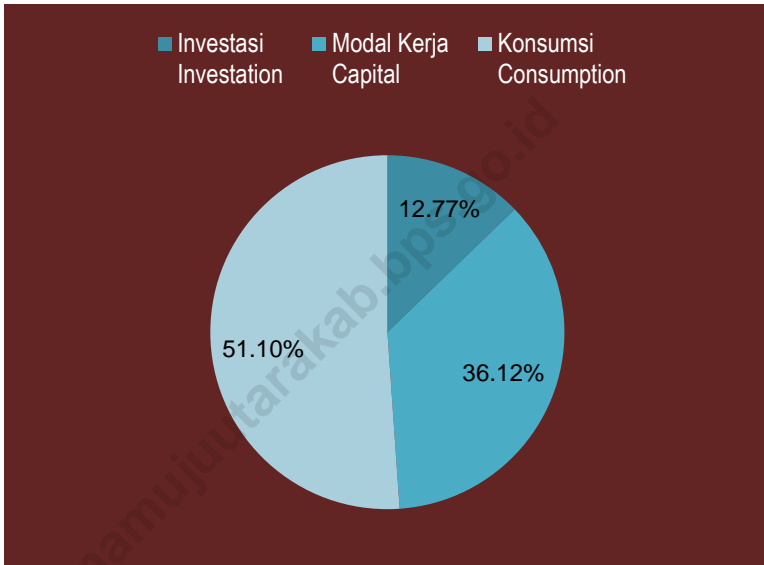
**Banking**

*Banking in Mamuju Utara Regency in 2017 consist of 3 state banks and 1 regional state bank. Banking fund collected 414.757.723 thousand rupiahs and banking credit is 850,673,747 thousand rupiahs.*

**Prices**

*Information the prices of nine essential commodity in Pasangkayu Regency at 2017 can be seen in table 10.2.1.*

**Gambar 10** **Persentase Pinjaman Perbankan Menurut Posisi Kredit di Kabupaten Pasangkayu (Ribu Rupiah), 2017**  
**Picture** **Banking Credit in Bank by Credit Position in Pasangkayu Regency (Thousand Rupiahs), 2017**



Catatan/Notes: BRI-hanya untuk Unit Kerja BRI KCP Matra, BRI Unit Pasangkayu, BRI Unit Bambalamotu, dan BRI Unit Tikke/BRI-Only for Work Unit BRI KCP Matra, BRI Unit Pasangkayu, BRI Unit Bambalamotu, and BRI Unit Tikke

Sumber/Source: Bank-bank di Kabupaten Pasangkayu/Banks in Pasangkayu Regency



## 10.1 KEUANGAN DAERAH/LOCAL FINANCE

**Tabel 10.1.1 Realisasi Pendapatan Pemerintah Kabupaten Pasangkayu Menurut Jenis Pendapatan (ribu rupiah), 2016–2017**  
**Actual Revenues of Government of Pasangkayu Regency by Source of Revenues (thousand rupiahs), 2016–2017**

Jenis Pendapatan Source of Revenues	Tahun/Years	
	2016	2017
(1)	(2)	(3)
<b>1. Pendapatan Asli Daerah (PAD)</b> <i>Original Local Government Revenue</i>	<b>27 629 986 868,93</b>	<b>52 519 268 056,77</b>
1.1 Pajak Daerah/ <i>Local Taxes</i>	6 783 134 638,56	7 669 981 327,29
1.2 Retribusi Daerah/ <i>Retributions</i>	5 770 489 018,00	7 848 014 207,50
1.3 Hasil Perusahaan Milik Daerah dan Pengelolaan Kekayaan Daerah yang Dipisahkan/ <i>Income of Regional Gov. Corporate and Management of Separated Reg. Gov. Wealth</i>	3 277 698 122,00	4 109 514 309,67
1.4 Lain-lain PAD yang Sah/ <i>Other Original Local Gov. Revenue</i>	11 798 665 090,37	32 891 758 212,31
<b>2. Pendapatan Transfer</b> <i>Transfer Revenue</i>	<b>770 159 024 461,98</b>	<b>803 517 026 191,90</b>
2.1 Transfer Pemerintah Pusat-Dana Perimbangan/ <i>Central Government Transfers-Balancing Funds</i>	715 064 207 150,00	679 982 523 386,00
2.1.1 Bagi Hasil Pajak/ <i>Tax Sharing</i>	26 021 731 744,00	18 927 641 386,00
2.1.2 Bagi Hasil Bukan Pajak/Sumber Daya Alam/ <i>Non Tax/Natural Resources Sharing</i>	1 434 347 087,00	0,00
2.1.3 Dana Alokasi Umum (DAU)/ <i>General Allocation Funds</i>	485 815 110 000,00	481 777 564 000,00
2.1.4 Dana Alokasi Khusus (DAK) Fisik/ <i>Physical Special Allocation Funds</i>	182 441 488 319,00	147 409 194 782,00
2.1.5 Dana Alokasi Khusus (DAK) Non Fisik/ <i>Non-Physical Special Allocation Funds</i>	19 351 530 000,00	31 868 123 218,00

## Lanjutan Tabel / Table Continued 10.1.1

Jenis Pendapatan <i>Source of Revenues</i>	Tahun/Years	
	2016	2017
(1)	(2)	(3)
2.2 Transfer Pemerintah Pusat-Lainnya/ <i>Central Government Transfers-Others</i>	38 173 882 000,00	99 122 838 600,00
2.2.1 Dana Penyesuaian/ <i>Adjustment Funds</i>	0,00	50 902 654 000,00
2.2.2 Dana Desa/ <i>Village Funds</i>	38 173 882 000,00	48 220 184 600,00
2.3 Transfer Pemerintah Provinsi/ <i>Province Government Transfers</i>	16 920 935 311,98	24 411 664 205,90
2.3.1 Bagi Hasil Pajak dari Provinsi/ <i>Tax Sharing from Province</i>	16 720 935 311,98	20 911 664 205,90
2.3.2 Bantuan Keuangan/ <i>Financial Assistance</i>	200 000 000,00	3 500 000 000,00
<b>3 Lain-lain Pendapatan yang Sah <i>Other Legal Revenue</i></b>	<b>1 911 970 119,00</b>	<b>2 910 575 338,00</b>
3.1 Pendapatan Hibah/ <i>Grants</i>	545 927 244,00	1 729 819 800,00
3.2 Pendapatan Lainnya/ <i>Other Revenues</i>	1 366 042 875,00	1 180 755 538,00
<b>Jumlah/Total</b>	<b>799 700 981 449,91</b>	<b>858 946 869 586,67</b>

Sumber/Source: BPS, Survei Statistik Keuangan Daerah/BPS, *Financial Statistics of Provincial Government Survey*

**Tabel 10.1.2 Realisasi Belanja Pemerintah Kabupaten Pasangkayu Menurut Jenis Belanja (ribu rupiah), 2016–2017**  
**Actual Expenditures of Government of Pasangkayu Regency by Kind of Expenditures (thousand rupiahs), 2016–2017**

Jenis Belanja Kind of Expenditures	Tahun/Years	
	2016	2017
(1)	(2)	(3)
<b>BELANJA EXPENDITURE</b>	<b>769 343 650 159,00</b>	<b>781 192 794 204,00</b>
<b>1. Belanja Operasi Operational Expenditure</b>	<b>427 590 386 970,00</b>	<b>438 174 125 659,00</b>
1.1 Belanja Pegawai/Personnel Expenditure	239 111 765 815,00	219 473 642 663,00
1.2 Belanja Barang dan Jasa/Goods and Services Expenditure	179 169 752 197,00	207 263 883 038,00
1.3 Belanja Hibah/Grant	5 541 200 000,00	7 107 400 000,00
1.4 Belanja Bantuan Sosial/Social Expenditure	3 283 000 000,00	2 892 000 000,00
1.5 Belanja Bantuan Keuangan/Financial Assistance Expenditure	484 668 958,00	484 664 958,00
1.6 Belanja Bagi Hasil/Financial Assistance Expenditure	-	952 535 000,00
<b>2. Belanja Modal Capital Expenditure</b>	<b>341 532 784 189,00</b>	<b>342 525 654 602,00</b>
2.1 Belanja Tanah/Land Expenditure	14 662 552 900,00	13 408 181 800,00
2.2 Belanja Peralatan dan Mesin/Equipment and Machine Expenditure	55 315 688 706,00	70 923 287 271,00
2.3 Belanja Bangunan dan Gedung/Construction and Building Expenditure	48 102 945 080,00	46 942 163 190,00
2.4 Belanja Jalan, Irigasi dan Jaringan/Roads, Irrigation, and Network Expenditure	222 658 253 673,00	208 033 513 876,00
2.5 Belanja Aset Tetap Lainnya/Other Assets Expenditure	793 343 830,00	3 218 508 465,00
<b>3. Belanja Tak Terduga Unpredictable Expenditure</b>	<b>220 479 000,00</b>	<b>493 013 943,00</b>
<b>TRANSFER TRANSFER</b>	<b>47 773 209 600,00</b>	<b>63 184 340 000,00</b>
1. Dana Desa/Village Funds	47 773 209 600,00	63 184 340 000,00
<b>Jumlah/Total</b>	<b>817 116 859 759,00</b>	<b>844 377 134 204,00</b>

Sumber/Source: BPS, Survei Statistik Keuangan Daerah/BPS, Financial Statistics of Provincial Government Survey

## 10.2 HARGA/PRICE

**Tabel 10.2.1 Rata-Rata Harga Eceran 9 Bahan Pokok Dirinci Per Bulan Di Kabupaten Pasangkayu (Rupiah), 2017**  
***Average Retail Price of 9 Essential Commodities by Monthly In Pasangkayu Regency (Rupiahs), 2017***

Jenis Barang Commodity	Satuan Unit	Bulan Month					
		Jan	Feb	Mar	Apr	Mei	Juni
(1)	(2)	(3)	(4)	(5)	(6)	(7)	(8)
1. Beras/Rice	Kg	11 000	11 000	11 000	11 000	11 000	11 000
2. Daging Sapi/Beef	Kg	110 000	115 000	115 000	115 000	115 000	118 750
3. Daging Ayam/Chicken	Kg	60 000	60 000	60 000	55 000	55 000	61 250
4. Telur Ayam/Eggs	Rak	40 000	40 000	38 000	31 000	31 000	37 000
5. Ikan/Fish	Kg	50 000	52 500	52 500	50 000	50 000	60 000
6. Susu Kental/Condensed Milk	Kaleng (375 gr)	11 000	11 000	10 750	11 000	11 000	11 000
7. Susu Bubuk/Milk Powder	Dus	42 000	42 000	47 000	47 000	47 000	47 000
8. Gula Pasir/Sugar	Kg	15 000	15 000	15 000	15 000	15 000	15 000
9. Minyak Goreng/Cooking Oil	Kg	15 000	15 000	16 000	15 750	15 750	17 000
10. Sabun Cuci/Detergen	Kg	...	...	...	...	...	...
11. Minyak Tanah/Kerosene	Liter	12 000	12 500	14 000	14 000	14 000	17 000

## Lanjutan Tabel / Table Continued 10.2.1

Jenis Barang Commodity	Satuan Unit	Bulan Month					
		Juli	Agst	Sep	Okt	Nov	Des
(1)	(2)	(9)	(10)	(11)	(12)	(13)	(14)
1. Beras/Rice	Kg	11 000	11 000	11 000	11 750	11 000	11 000
2. Daging Sapi/Beef	Kg	115 000	115 000	115 000	115 000	115 000	115 000
3. Daging Ayam/Chicken	Kg	65 000	65 000	65 000	61 250	60 000	60 000
4. Telur Ayam/Eggs	Rak	37 000	38 000	38 000	38 000	42 000	50 000
5. Ikan/Fish	Kg	60 000	60 000	60 000	60 000	60 000	60 000
6. Susu Kental/Condensed Milk	Kaleng (375 gr)	11 000	11 000	11 000	11 000	11 000	11 000
7. Susu Bubuk/Milk Powder	Dus	47 000	47 000	47 000	47 000	47 000	49 000
8. Gula Pasir/Sugar	Kg	15 000	15 000	15 000	15 000	15 000	15 000
9. Minyak Goreng/Cooking Oil	Kg	16 000	16 000	16 000	15 500	16 000	16 000
10. Sabun Cuci/Detergen	Kg	...	...	...	...	...	...
11. Minyak Tanah/Kerosene	Liter	15 500	14 000	14 000	14 000	14 000	14 000

Sumber/Source: Dinas Koperasi, Usaha Kecil, Menengah, dan Perdagangan Kabupaten Pasangkayu/Cooperation, Small and Medium Industry and Trade Service of Pasangkayu Regency

10.3 PERBANKAN/*BANK*

**Tabel 10.3.1 Jumlah Kantor Bank Umum Menurut Status Kepemilikan di Kabupaten Pasangkayu, 2017**  
**Total Commercial Bank Offices by Status in Pasangkayu Regency, 2017**

Rincian Description	Jumlah Kantor Total Office
(1)	(2)
<b>Bank-Bank Umum/Commercial Banks</b>	
<b>Bank Pemerintah/State Bank</b>	<b>13</b>
Kantor Pusat/Head Office	-
Kantor Cabang/Branch Office	-
Kantor Cabang Pembantu/Sub-branch Office <sup>1</sup>	10
Kantor Kas/Cash Office	3
<b>Bank Pemerintah Daerah/Regional State Bank</b>	<b>1</b>
Kantor Pusat/Head Office	-
Kantor Cabang/Branch Office	1
Kantor Cabang Pembantu/Sub-branch Office <sup>1</sup>	-
Kantor Kas/Cash Office	-
<b>Bank Swasta Nasional/National Private Bank</b>	<b>0</b>
Kantor Pusat/Head Office	-
Kantor Cabang/Branch Office	-
Kantor Cabang Pembantu/Sub-branch Office <sup>1</sup>	-
Kantor Kas/Cash Office	-
<b>Jumlah/Total</b>	<b>14</b>

Catatan/Note: <sup>1</sup>Termasuk Kantor Unit/Includes Unit Office

Sumber/Source: Bank-bank di Kabupaten Pasangkayu/Banks in Pasangkayu Regency

**Tabel 10.3.2 Banyaknya Dana Perbankan yang Terhimpun di Kabupaten Pasangkayu (Ribu Rupiah), 2017**  
**Banking Fund in Bank in Pasangkayu Regency (Thousand Rupiahs), 2017**

<b>Dana Perbankan Banking Fund</b>	<b>Dana yang Terhimpun Collected Fund</b>
(1)	(2)
Giro <i>Giro</i>	58 565 465,00
Deposito <i>Deposito</i>	81 465 447,00
Tabungan <i>Saving</i>	274 726 811,00
Lainnya <i>Others</i>	-
<b>Jumlah/Total</b>	<b>414 757 723,00</b>
<b>Jumlah Nasabah/Total Customer</b>	<b>91 923</b>

Catatan/Notes: BRI-hanya untuk Unit Kerja BRI KCP Matra, BRI Unit Pasangkayu, BRI Unit Bambalamotu, dan BRI Unit Tikke/BRI-Only for Work Unit BRI KCP Matra, BRI Unit Pasangkayu, BRI Unit Bambalamotu, and BRI Unit Tikke

Sumber/Source: Bank-bank di Kabupaten Pasangkayu/Banks in Pasangkayu Regency

**Tabel 10.3.3 Banyaknya Pinjaman Perbankan di Kabupaten Pasangkayu (Ribu Rupiah), 2017**  
**Table Banking Credit in Bank in Pasangkayu Regency (Thousand Rupiahs), 2017**

Jenis Penggunaan <i>Type of Use</i>	Posisi Kredit <i>Credit Position</i>
(1)	(2)
Investasi <i>Investation</i>	108 657 225,00
Modal Kerja <i>Capital</i>	307 290 483,00
Konsumsi <i>Consumption</i>	434 726 039,00
<b>Jumlah/Total</b>	<b>850 673 747,00</b>

Catatan/Notes: BRI-hanya untuk Unit Kerja BRI KCP Matra, BRI Unit Pasangkayu, BRI Unit Bambalamotu, dan BRI Unit Tikke/BRI-Only for Work Unit BRI KCP Matra, BRI Unit Pasangkayu, BRI Unit Bambalamotu, and BRI Unit Tikke

Sumber/Source: Bank-bank di Kabupaten Pasangkayu/Banks in Pasangkayu Regency



**Tabel 10.3.4 Posisi Kredit Perbankan Menurut Jenis Penggunaan di Kabupaten Pasangkayu (Ribu Rupiah), 2017**  
***Credit Position by Usage Type in Pasangkayu Regency (Thousand Rupiahs), 2017***

Jenis Penggunaan <i>Type of Use</i>	Posisi Kredit *) <i>Credit Position</i>
(1)	(2)
1. Pertanian <i>Agriculture</i>	188 535 195,00
2. Pertambangan dan Penggalian <i>Mining and Quarrying</i>	330 505,00
3. Industri Pengolahan <i>Manufacturing</i>	5 545 179,03
4. Listrik, Gas, dan Air Bersih <i>Electricity, Gas, and Fresh Water</i>	12 275 931,00
5. Bangunan <i>Construction</i>	4 668 114,64
6. Perdagangan, Hotel, dan Restoran <i>Trade, Hotel, and Restaurant</i>	209 059 203,00
7. Angkutan dan Komunikasi <i>Transportation and Communication</i>	15 925 889,00
8. Keuangan, Persewaan, dan Jasa Perusahaan <i>Finance, Tenancy, and Business Service</i>	1 620 123,00
9. Jasa-Jasa <i>Services</i>	29 721 001,00
10. Lainnya <i>Others</i>	381 143 301,00
<b>Jumlah/Total</b>	<b>848 824 441,67</b>

Catatan/Notes: BRI-hanya untuk Unit Kerja BRI KCP Matra, BRI Unit Pasangkayu, BRI Unit Bambalamotu, dan BRI Unit Tikke/BRI-Only for Work Unit BRI KCP Matra, BRI Unit Pasangkayu, BRI Unit Bambalamotu, and BRI Unit Tikke

Sumber/Source: Bank-bank di Kabupaten Pasangkayu/Banks in Pasangkayu Regency

# Pengeluaran Rata-rata Per Kapita Per Bulan

Average Expenditure Per Capita Per Month



Makanan

Rp 469.957

*Food*



Non Makanan

Rp 384.713

*Non Food*



## PENGELUARAN PENDUDUK DAN KONSUMSI MAKANAN

Population Expenditure and Food Consumption



## PENJELASAN TEKNIS

**Pengeluaran rata-rata per kapita** adalah biaya yang dikeluarkan untuk konsumsi semua anggota rumah tangga selama sebulan baik yang berasal dari pembelian, pemberian maupun produksi sendiri dibagi dengan banyaknya anggota rumah tangga dalam rumah tangga tersebut.

## TECHNICAL NOTES

*Per capita Average Expenditure is the cost spent for all household members consumption during the month, whether from purchasing, giving or own production, divided by the number of household members in the household.*

**ULASAN**

Pengeluaran rata-rata per kapita sebulan untuk konsumsi makanan tahun 2017 di Kabupaten Pasangkayu sebesar Rp469.957 dimana yang paling tinggi adalah kelompok makanan dan minuman jadi yaitu Rp106.579 (22,68%) dan yang paling rendah adalah pengeluaran umbi-umbian sekitar Rp4.640 (0,99%). Pengeluaran rata-rata untuk tembakau dan sirih berada di posisi ketiga dengan Rp79.084 (16,83%).

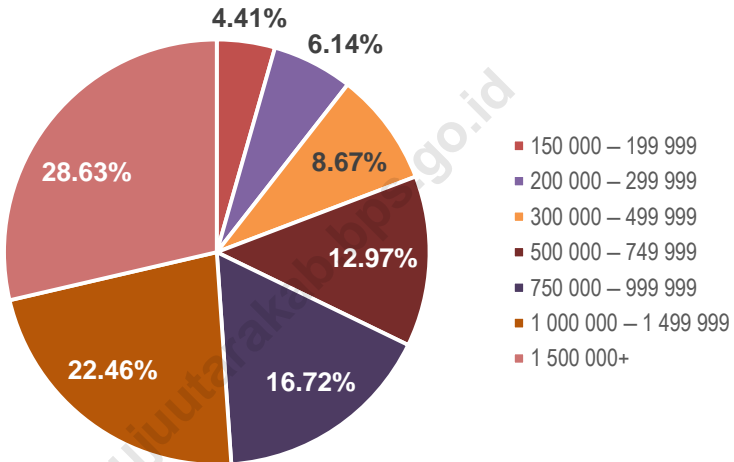
Pengeluaran rata-rata per kapita sebulan untuk barang non makanan sebesar Rp469.957 dimana yang paling tinggi adalah kelompok perumahan dan fasilitas rumah tangga yaitu Rp197.820 (51,42%) dan yang paling rendah adalah pengeluaran untuk keperluan pesta dan upacara sekitar Rp9.982 (2,59%).

**DESCRIPTION**

*Average expenditure per capita one month for food consumption in Pasangkayu regency, 2017 amounting to 469,957 rupiahs which the highest average by food group is prepared food and beverages with 106,579 rupiahs (22.68%) and the lowest average is tubers with 4,640 rupiahs (0.99%). Average expenditure for Cigarettes and tobaccos at 3<sup>rd</sup> position with 79,084 rupiahs (16.83%).*

*Average expenditure per capita one month for non-food consumption at 384,713 rupiahs which the highest average by non-food group is housing and household facility with 197,820 rupiahs (51.42%) and the lowest average is party and ceremony supplies with 9,982 rupiahs (2.59%).*

**Gambar 11** Persentase Pengeluaran Rata-rata Perkapita Sebulan Untuk Kelompok Makanan Menurut Golongan Pengeluaran di Kabupaten Pasangkayu, 2017  
**Picture** *Average Expenditure Per Capita Per Month For Food Group by Expenditure Class in Pasangkayu Regency, 2017*



Sumber/Source: BPS, Survei Sosial Ekonomi Nasional (Susenas) Maret 2017/BPS, National Socioeconomic Survey March 2017

**Tabel 11.1** Pengeluaran Rata-rata Perkapita Sebulan Menurut Golongan Pengeluaran dan Kelompok Barang di Kabupaten Pasangkayu (Rupiah), 2017  
*Average Expenditure Per Capita Per Month by Expenditure Class and Commodity Group in Pasangkayu Regency (Rupiahs), 2017*

Golongan Pengeluaran <i>Expenditure Class</i>	Kelompok Barang/ <i>Commodity Group</i>		Jumlah <i>Total</i>
	Makanan <i>Food</i>	Bukan Makanan <i>Non Food</i>	
(1)	(2)	(3)	(4)
< 150 000	-	-	-
150 000 – 199 999	131 610	63 255	194 865
200 000 – 299 999	183 014	86 298	269 312
300 000 – 499 999	258 552	149 792	408 344
500 000 – 749 999	386 967	242 455	629 422
750 000 – 999 999	498 680	368 635	867 315
1 000 000 – 1 499 999	669 847	522 980	1 192 827
1 500 000+	854 009	1 338 474	2 192 482
<b>Rata-Rata/Average</b>	<b>469 957</b>	<b>384 713</b>	<b>854 670</b>

Sumber/Source: BPS, Survei Sosial Ekonomi Nasional (Susenas) Maret 2017/BPS, *National Socioeconomic Survey March 2017*

**Tabel 11.2** Pengeluaran Rata-rata Perkapita Sebulan Menurut Kelompok Makanan di Kabupaten Pasangkayu (Rupiah), 2017  
*Average Expenditure Per Capita Per Month by Food Group in Pasangkayu Regency (Rupiahs), 2017*

Kelompok Makanan <i>Food Group</i>	Pengeluaran Rata-rata Perkapita Sebulan <i>Average Expenditure Per Capita Per Month</i>
(1)	(2)
Padi-Padian/ <i>Cereals</i>	83 409
Umbi-Umbian/ <i>Tubers</i>	4 640
Ikan/ <i>Fish</i>	55 076
Daging/ <i>Meat</i>	11 450
Telur dan Susu/ <i>Eggs and Milk</i>	17 784
Sayur-Sayuran/ <i>Vegetables</i>	31 150
Kacang-Kacangan/ <i>Legumes</i>	7 594
Buah-Buahan/ <i>Fruits</i>	13 927
Minyak dan Lemak/ <i>Oil and Fats</i>	15 559
Bahan Minuman/ <i>Beverage Stuffs</i>	20 690
Bumbu-Bumbuan/ <i>Spices</i>	12 455
Konsumsi Lainnya/ <i>Miscellaneous Food Items</i>	10 561
Makanan dan Minuman Jadi/ <i>Prepared Food and Beverages</i>	106 579
Rokok dan Tembakau/ <i>Cigarettes and Tobacco</i>	79 084
<b>Jumlah/Total</b>	<b>469 957</b>

Sumber/Source: BPS, Survei Sosial Ekonomi Nasional (Susenas) Maret 2017/BPS, *National Socioeconomic Survey March 2017*



**Tabel 11.3 Pengeluaran Rata-rata Perkapita Sebulan Menurut  
Table Kelompok Bukan Makanan di Kabupaten Pasangkayu  
(Rupiah), 2017  
*Average Expenditure Per Capita Per Month by Non-Food  
Group in Pasangkayu Regency (Rupiahs), 2017***

<b>Kelompok Makanan Food Group</b>	<b>Pengeluaran Rata-rata Perkapita Sebulan Average Expenditure Per Capita Per Month</b>
(1)	(2)
Perumahan dan Fasilitas Rumah Tangga <i>Housing and Household Facility</i>	197 820
Aneka Barang dan Jasa <i>Goods and Services</i>	77 748
Pakaian, Alas Kaki, dan Tutup Kepala <i>Clothing, Footwear, and Headgear</i>	28 416
Barang Tahan Lama <i>Durable Goods</i>	42 178
Pajak, Pungutan, dan Asuransi <i>Taxes, Charges, and Insurances</i>	28 569
Keperluan Pesta dan Upacara <i>Party and Ceremony Supplies</i>	9 982
<b>Jumlah/Total</b>	<b>384 713</b>

Sumber/Source: BPS, Survei Sosial Ekonomi Nasional (Susenas) Maret 2017/BPS, National Socioeconomic Survey March 2017

**Tabel 11.4** **Persentase Penduduk Menurut Golongan Pengeluaran Per Kapita Sebulan di Kabupaten Pasangkayu, 2017**  
**Percentage of Population by Expenditure Per Capita Per Month Class in Pasangkayu Regency, 2017**

<b>Golongan Pengeluaran</b> <i>Expenditure Class</i>	<b>Persentase Penduduk</b> <i>Percentage of Population</i>
(1)	(2)
< 150 000	-
150 000 – 199 999	1,29
200 000 – 299 999	3,88
300 000 – 499 999	18,65
500 000 – 749 999	26,93
750 000 – 999 999	20,44
1 000 000 – 1 499 999	21,29
1 500 000+	7,52
<b>Jumlah/Total</b>	<b>100,00</b>

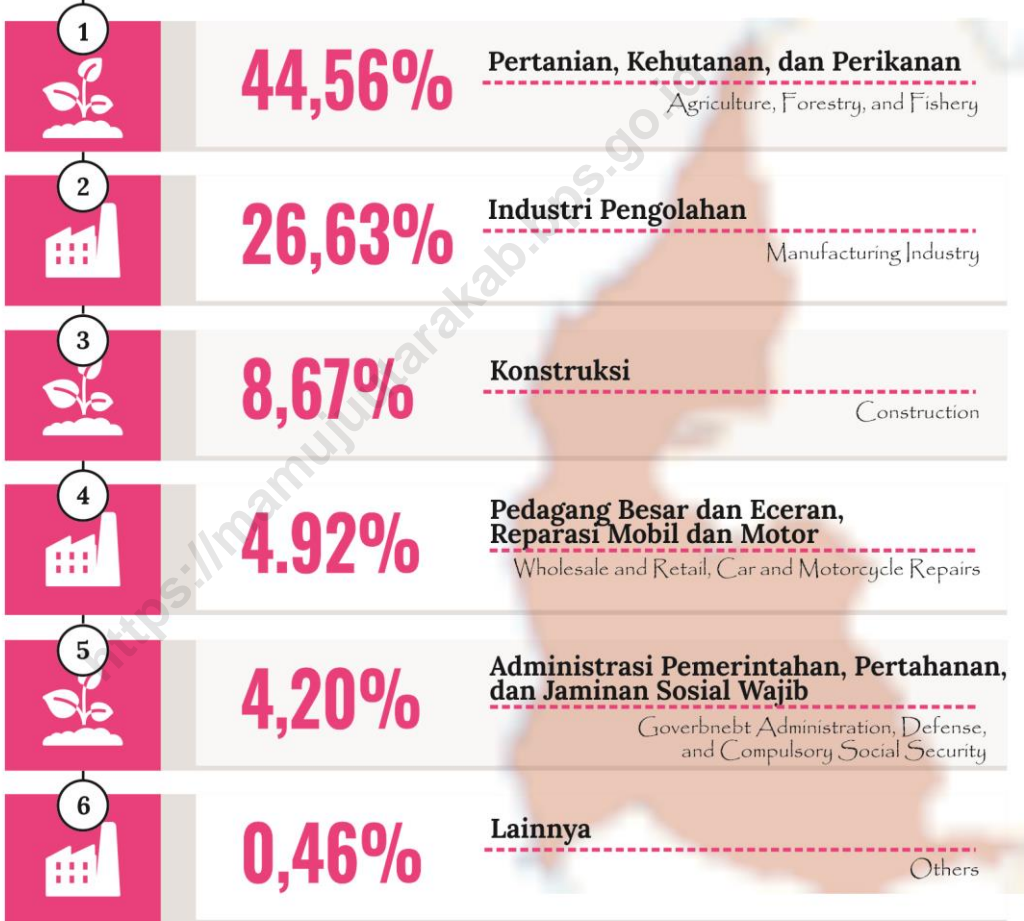
Sumber/Source: BPS, Survei Sosial Ekonomi Nasional (Susenas) Maret 2017/BPS, *National Socioeconomic Survey March 2017*





## Distribusi Produk Domestik Regional Bruto

GRDP Distribution



# PENDAPATAN REGIONAL

Regional Income



## PENJELASAN TEKNIS

1. Penghitungan statistik neraca nasional mengikuti buku petunjuk yang diterbitkan oleh Perserikatan Bangsa Bangsa (PBB) dikenal sebagai Sistem Neraca Nasional (SNN). SNN adalah rekomendasi internasional tentang bagaimana menyusun ukuran aktivitas ekonomi yang sesuai dengan standar neraca baku yang didasarkan pada prinsip-prinsip ekonomi. Rekomendasi yang dimaksud dinyatakan dalam sekumpulan konsep, definisi, klasifikasi, dan aturan neraca yang disepakati secara internasional dalam mengukur indikator tertentu seperti Produk Domestik Bruto (PDB). Salah satu bentuk adaptasi pencatatan statistik nasional adalah melakukan perubahan tahun dasar PDB Indonesia dari tahun 2000 ke 2010. Perubahan tahun dasar PDB dilakukan seiring dengan mengadopsi rekomendasi PBB yang tertuang dalam Sistem Neraca Nasional

## TECHNICAL NOTES

1. *The method used to estimate national accounts statistics is based on the standard guidelines formed by United Nation known as System of National Accounts (SNA). SNA is the internationally agreed standard set of recommendations on how to compile measures of economic activity in accordance with strict accounting conventions based on economic principles. The recommendations are expressed in term of a set of concepts, definitions, classifications and accounting rules that comprise the internationally agreed standard for measuring indicators such as Gross Domestic Product (GDP). One of the improvement in the national statistical system is to rebase GDP form base year 2000 to 2010 in order to capture current economic condition. It is in line with the United Nations (UN) recommendation on 2008 SNA.*

2008 (SNA 2008).

2. Produk Domestik Bruto pada tingkat nasional serta Produk Domestik Regional Bruto (PDRB) pada tingkat regional (provinsi) menggambarkan kemampuan suatu wilayah untuk menciptakan nilai tambah pada suatu waktu tertentu. Untuk menyusun PDB maupun PDRB digunakan 2 pendekatan, yaitu lapangan usaha dan pengeluaran. Keduanya menyajikan komposisi data nilai tambah dirinci menurut sumber kegiatan ekonomi (lapangan usaha) dan menurut komponen penggunaannya. PDB maupun PDRB dari sisi lapangan usaha merupakan penjumlahan seluruh komponen nilai tambah bruto yang mampu diciptakan oleh sektor-sektor ekonomi atas berbagai aktivitas produksinya. Sedangkan dari sisi pengeluaran menjelaskan tentang penggunaan dari nilai tambah tersebut.
2. *The basic measure of the value added arising from economic activity is known as Gross Domestic Product at the national level and Gross Regional Domestic Product (GRDP) at the regional level (provinces/regencies/municipalities). To compile these statistics, two approaches have been used, i.e. "production approach" and "expenditure approach". The first approach is to measure value added produced by various kinds of economic activities, while the second approach is to measure final uses of the country's output. In other words, GDP/GRDP is the sum of total value added produced by all economic industries (activities) and the way of using it.*

3. PDB menurut lapangan usaha mengalami perubahan klasifikasi dari 9 lapangan usaha menjadi 17 lapangan usaha. PDB menurut lapangan usaha dirinci menurut total nilai tambah dari seluruh sektor ekonomi yang mencakup lapangan usaha Pertanian, Kehutanan, dan Perikanan; Pertambangan dan Penggalian; Industri Pengolahan; Pengadaan Listrik dan Gas; Pengadaan Air, Pengelolaan Sampah, Limbah dan Daur Ulang; Konstruksi; Perdagangan Besar dan Eceran, Reparasi Mobil dan Sepeda Motor; Transportasi dan Pergudangan; Penyediaan Akomodasi dan Makan Minum; Informasi dan Komunikasi; Jasa Keuangan dan Asuransi; Real Estat; Jasa Perusahaan; Administrasi Pemerintahan, Pertahanan dan Jaminan Sosial Wajib; Jasa Pendidikan; Jasa Kesehatan dan Kegiatan Sosial; dan Jasa lainnya.
3. *GDP by industry classification changes from 9 sectors to 17 industries. GDP by industry is classified by types of economic activities such as Agriculture, Forestry and Fishing; Mining and Quarrying; Manufacturing; Electricity and Gas; Water supply, Sewerage, Waste Management and Remediation Activities; Construction; Wholesale and Retail Trade; Repair of Motor Vehicles and Motorcycles; Transportation and Storage; Accommodation and Food Service Activities; Information and Communication; Financial and Insurance Activities; Real Estate Activities; Business Activities; Public Administration; Defence and Compulsory Social Security; Education; Human Health and Social Work Activities; and Other Services Activities.*
4. PDB menurut pengeluaran mengalami perubahan klasifikasi
4. *GDP by expenditure classification changes where consumption*



dimana pengeluaran konsumsi Lembaga Non Profit yang Melayani Rumah Tangga (LNPR) yang sebelumnya termasuk bagian dari pengeluaran konsumsi rumah tangga menjadi komponen terpisah. Sehingga klasifikasi PDB menurut pengeluaran dirinci menjadi 7 komponen yaitu komponen pengeluaran konsumsi rumah tangga, pengeluaran konsumsi LNPR, pengeluaran konsumsi pemerintah, pembentukan modal tetap bruto, perubahan inventori, ekspor barang dan jasa, dan impor barang dan jasa.

5. Pengeluaran konsumsi rumah tangga mencakup berbagai pengeluaran konsumsi akhir rumah tangga atas barang dan jasa untuk memenuhi kebutuhan individu ataupun kelompok secara langsung. Pengeluaran rumah tangga di sini mencakup makanan dan minuman selain restoran; pakaian, alas kaki dan jasa perawatannya; perumahan dan perlengkapan rumah

*expenditure Non-profit Institutions Serving Households (NPISH) previously included as part of household consumption expenditure is taken out into separate component. So that, GDP by type of expenditures is classified into: household consumption expenditure, NPISH consumption expenditure, government consumption expenditure, gross fixed capital formation, changes in inventories, exports of goods and services, and imports of goods and services.*

5. *Household consumption expenditures consist of expenditures incurred by households, which are used for both individual or collective needs. Household consumptions are classified into food and beverages other than restaurants; clothing, footwear, and related maintenance services; housing and household equipment; health and education; transport and communication; restaurants and*

tangga; kesehatan dan pendidikan; transportasi dan komunikasi; restoran dan hotel serta lainnya.

6. Pengeluaran Konsumsi Pemerintah terdiri dari Pengeluaran Konsumsi Individu dan Pengeluaran Konsumsi Kolektif. Barang dan jasa individu merupakan barang dan jasa privat, dimana ciri-ciri barang privat adalah a) Scarcity, yaitu ada kelangkaan/keterbatasan dalam jumlah; b) Excludable consumption, yaitu konsumsi suatu barang dapat dibatasi hanya pada mereka yang memenuhi persyaratan tertentu (biasanya harga); c) Rivalrous competition, yaitu konsumsi oleh satu konsumen akan mengurangi atau menghilangkan kesempatan pihak lain untuk melakukan hal serupa. Contoh barang dan jasa yang dihasilkan pemerintah dan tergolong sebagai barang dan jasa individu adalah jasa pelayanan kesehatan pemerintah

*hotels; and others.*

6. *Government consumption expenditure consists of Individual Consumption Expenditure and Collective Consumption Expenditure. Individual goods and services are private goods and services, which the characteristics of private goods is a) Scarcity, that there is a scarcity/limited in number; b) Excludable consumption, the consumption of goods can be limited only to those who meet certain requirements (usually the price); c) Rivalrous competition, ie consumption by the consumer will reduce or eliminate the chance of another party to do so. Examples of goods and services produced by government and classified as goods and services of individuals is the government health services in hospitals/health centers and education services in schools/universities. Collective goods and services equivalent to public goods characterized by a)*

di rumah sakit/puskesmas dan jasa pendidikan di sekolah/universitas negeri. Sedangkan barang dan jasa kolektif ekuivalen dengan barang publik yang memiliki ciri

a) Non rivalry, yaitu penggunaan satu konsumen terhadap suatu barang tidak mengurangi kesempatan konsumen lain untuk juga mengkonsumsi barang tersebut; b) Non excludable, yaitu apabila suatu barang publik tersedia, maka tidak ada yang dapat menghalangi siapapun untuk memperoleh manfaat dari barang tersebut atau dengan kata lain setiap orang memiliki akses ke barang tersebut. Contoh barang dan jasa yang dihasilkan pemerintah dan tergolong sebagai barang dan jasa kolektif adalah jasa pertahanan yang dilakukan TNI dan keamanan yang dilakukan kepolisian.

7. Pembentukan Modal Tetap Bruto (PMTB) mencakup pengadaan, pembuatan, dan pembelian barang modal. Barang

*Non-rivalry, namely the use of a consumer for an item does not reduce the chance of another consumer to also consume goods; b) Non-excludable, i.e. when a public good available, then nothing can hinder anyone to benefit from the goods or in other words everyone has access to the goods. Examples of goods and services produced by government and classified as collective goods and services is carried military defense services and the police's security.*

7. *Gross Fixed Capital Formation (GFCF) includes procurement, manufacture, and the purchase of capital goods. Capital goods are*

modal dimaksud adalah barang-barang yang digunakan untuk proses produksi, tahan lama atau yang mempunyai umur pemakaian lebih dari satu tahun seperti bangunan, mesin-mesin dan alat angkutan. Termasuk pula di sini perbaikan besar (berat) yang sifatnya memperpanjang umur atau mengubah bentuk atau kapasitas barang modal tersebut. Pengeluaran barang modal untuk keperluan militer juga dicakup sebagai PMTB. Klasifikasi komponen PMTB dibagi menjadi 6 sub komponen yaitu Konstruksi; Mesin dan Peralatan; Kendaraan; Peralatan Lainnya; Cultivated Biological Resources (CBR) dan Produk Kekayaan Intelektual.

8. Ekspor barang dan jasa merupakan transaksi perdagangan barang dan jasa dari penduduk (residen) ke bukan penduduk (nonresiden). Impor barang dan jasa adalah transaksi perdagangan dari bukan penduduk ke penduduk.

*goods which are used for the production process, durable or have a service life of more than one year such as buildings, machinery, and transportation equipment. Including here: huge improvement that are to extend the life or changing the shape or the capacity of the capital goods. Capital expenditures for military purposes are also covered as GFCF. GFCF component are classified into six sub-components: Construction; Machinery and Equipment; vehicle; Other equipment; Cultivated Biological Resources (CBR) and Intellectual Property Product.*

8. *Exports of goods and services consist of transactions of goods and services from residents to non-residents. Imports of goods and services consist of transaction of goods and services from non-residents to residents. Exports and imports of goods occur when there*

Ekspor atau impor barang terjadi pada saat terjadi perubahan hak kepemilikan barang antara penduduk dengan bukan penduduk (dengan atau tanpa perpindahan fisik barang tersebut). Pada PDB dengan tahun dasar 2010, ekspor dan impor barang dirinci menjadi nonmigas dan migas.

9. Produk Domestik Bruto maupun agregat turunannya disajikan dalam 2 (dua) versi penilaian, yaitu atas dasar “harga berlaku” dan atas dasar “harga konstan”. Disebut sebagai harga berlaku karena seluruh agregat dinilai dengan menggunakan harga pada tahun berjalan, sedangkan harga konstan penilaiannya didasarkan kepada harga satu tahun dasar tertentu, dalam publikasi ini digunakan harga tahun 2010.

10. Laju pertumbuhan Produk Domestik Bruto diperoleh dari perhitungan PDB atas dasar harga konstan. Diperoleh dengan cara mengurangi nilai

*are changes in ownership of goods between residents and non-residents (with or without physical movements of goods across frontiers). On the GDP at 2010 basic year, exports and imports of goods specified into non oil and gas and oil and gas.*

9. *GDP and its aggregations are presented in two forms: at current market prices and at constant base year market prices. In presenting current market prices, all aggregates are valued at current market prices, while base year constant market prices are shown by valuing all aggregates at fixed base year prices. Year of 2010 is used as the base year in this publication.*

10. *Growth rate of Gross Domestic Product is derived from GDP at constant market prices. It is obtained by subtracting the value of GDP year  $n$  with the value of GDP*

PDB pada tahun ke-n terhadap nilai pada tahun ke n-1 (tahun sebelumnya), dibagi dengan nilai pada tahun ke n-1, dikalikan dengan 100 persen. Laju pertumbuhan menunjukkan perkembangan agregat pendapatan dari satu waktu tertentu terhadap waktu sebelumnya.

*year n-1, divided by the value of GDP year n-1 then multiplied by 100 percent. The growth rate of GDP explains the income growth during the given period.*

<https://mamujuutarakab.bps.go.id>

## ULASAN

PDRB atas dasar harga berlaku tahun 2017 mencapai 8,83 triliun rupiah, sedangkan atas dasar harga konstan 2010 mencapai 6,68 triliun rupiah. Hal ini menunjukkan adanya peningkatan bila dibandingkan dengan tahun 2016, dimana PDRB atas dasar harga berlaku tercatat sebesar 8,05 triliun rupiah, dan PDRB atas dasar harga konstan 2010 sebesar 6,26 triliun rupiah.

Distribusi persentase PDRB atas dasar harga berlaku yang terbesar pada tahun 2017 adalah di sektor pertanian, kehutanan, dan perikanan, yaitu sebesar 44,56 persen.

Laju pertumbuhan PDRB atas dasar harga konstan 2010 Kabupaten Pasangkayu pada tahun 2017 yang terbesar adalah sektor pengadaan listrik dan gas sebesar 23,51 persen.

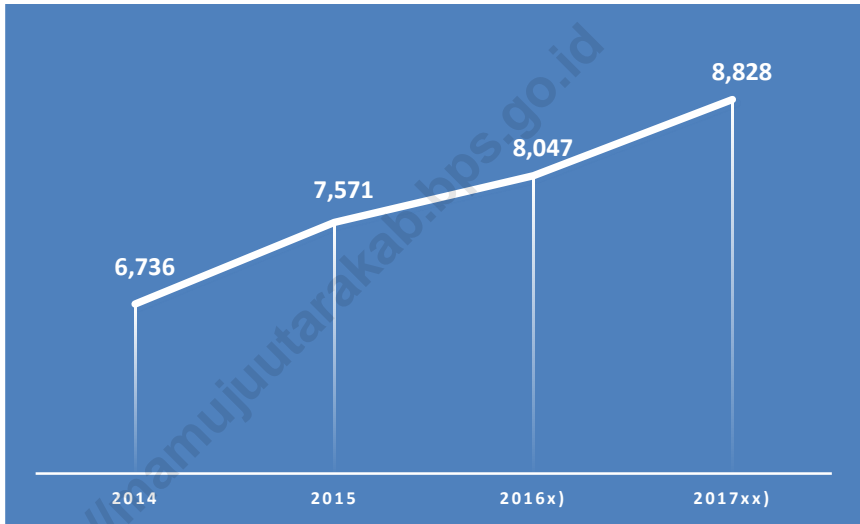
## DESCRIPTION

*Gross Domestic Regional Product at current market price in Pasangkayu Regency in the year 2017 is 8.83 billion rupiah, whereas GRDP at 2010 constant market price for Pasangkayu in 2017 is 6.68 billion rupiah. This shows an increase when compared to 2016, whereas GRDP at current market prices recorded an amount of 8.05 billion rupiah, and GRDP at 2010 constant market prices amount 6.26 billion rupiah.*

*The largest of Percentage distribution of GRDP at current market prices at 2017 was in agriculture, forestry, and fishery: 44.56 percent.*

*The largest growth rate of GRDP at 2010 constant market prices at Pasangkayu Regency 2017 were procurement of electricity and gas (23.51 percent).*

**Gambar 12** Produk Domestik Regional Bruto Atas Dasar Harga Berlaku Menurut Lapangan Usaha di Kabupaten Pasangkayu (triliun rupiah), 2014–2017  
**Picture** *Gross Regional Domestic Product at Current Market Prices by Industry in Pasangkayu Regency (trillion rupiahs), 2014–2017*



Keterangan/Notes: <sup>x)</sup> Angka Sementara/*Preliminary Figures*

<sup>xx)</sup> Angka Sangat Sementara/*Very Preliminary Figures*

Sumber/Source:

BPS, Berbagai Sensus, Survei dan Sumber Lain/*BPS, Various Census, Survey, and Other Sources*



**Tabel 12.1 Produk Domestik Regional Bruto Atas Dasar Harga Berlaku Menurut Lapangan Usaha di Kabupaten Pasangkayu (miliar rupiah), 2014–2017**  
**Gross Regional Domestic Product at Current Market Prices by Industry in Pasangkayu Regency (billion rupiahs), 2014–2017**

Lapangan Usaha Industry	2014	2015	2016 <sup>x)</sup>	2017 <sup>xx)</sup>
(1)	(2)	(3)	(4)	(5)
Pertanian, Kehutanan, dan Perikanan <i>Agriculture, Forestry, and Fishery</i>	3 105,22	3 474,35	3 658,94	3 933,84
Pertambangan dan Penggalian <i>Mining and Quarrying</i>	64,51	77,67	87,80	93,84
Industri Pengolahan <i>Manufacturing Industry</i>	1 780,65	2 061,58	2 045,43	2 351,29
Pengadaan Listrik dan Gas <i>Procurement of Electricity and Gas</i>	1,38	1,23	1,64	2,22
Pengadaan Air, Pengelolaan Sampah, Limbah, dan Daur Ulang <i>Water Supply, Waste Management, Waste and Recycling</i>	0,49	0,61	0,70	0,79
Konstruksi <i>Construction</i>	531,03	581,61	694,05	765,42
Perdagangan Besar, Eceran, Reparasi Mobil, dan Motor <i>Wholesale and retail, Repair Car, and Motorcycle</i>	324,08	368,39	401,22	434,62
Transportasi dan Pergudangan <i>Transportation and Warehousing</i>	100,25	113,08	113,72	119,38
Penyediaan Akomodasi dan Makan Minum <i>The Provison of Acomodation and Eat Drink</i>	8,61	9,35	10,26	10,94

Lanjutan Tabel / Table Continued 12.1

<b>Lapangan Usaha Industry</b>	<b>2014</b>	<b>2015</b>	<b>2016<sup>x1</sup></b>	<b>2017<sup>xx1</sup></b>
(1)	(2)	(3)	(4)	(5)
Informasi dan Komunikasi <i>Information dan Communication</i>	72,83	79,56	89,70	99,34
Jasa Keuangan dan Asuransi <i>Financial Services and Insurance</i>	39,87	42,13	51,59	59,34
Real Estate <i>Real Estate</i>	89,60	97,63	105,15	110,95
Jasa Perusahaan <i>Business Services</i>	4,17	4,44	4,69	5,00
Administrasi Pemerintahan, Pertahanan dan Jaminan Sosial Wajib <i>Administration, Defence, and Compulsory Social Security</i>	281,39	299,75	358,63	370,81
Jasa Pendidikan <i>Education Services</i>	176,92	190,45	222,88	253,06
Jasa Kesehatan dan Kegiatan Sosial <i>Health Services and Social Activities</i>	124,88	136,49	163,50	177,04
Jasa Lainnya <i>Other Services</i>	29,69	32,46	37,03	40,39
<b>Produk Domestik Regional Bruto Gross Regional Domestic Product</b>	<b>6 735,55</b>	<b>7 570,78</b>	<b>8 046,93</b>	<b>8 828,27</b>

Keterangan/Notes: <sup>x1</sup> Angka Sementara/*Preliminary Figures*<sup>xx1</sup> Angka Sangat Sementara/*Very Preliminary Figures*Sumber/Source: BPS, Berbagai Sensus, Survei dan Sumber Lain/*BPS, Various Census, Survey, and Other Sources*

**Tabel 12.2 Produk Domestik Regional Bruto Atas Dasar Harga Konstan 2010 Menurut Lapangan Usaha di Kabupaten Pasangkayu (miliar rupiah), 2014–2017**  
**Gross Regional Domestic Product at Constant 2010 Market Prices by Industry in Pasangkayu Regency (billion rupiahs), 2014–2017**

Lapangan Usaha Industry	2014	2015	2016 <sup>(x)</sup>	2017 <sup>(xx)</sup>
(1)	(2)	(3)	(4)	(5)
Pertanian, Kehutanan, dan Perikanan <i>Agriculture, Forestry, and Fishery</i>	2 447,15	2 574,69	2 658,98	2 813,99
Pertambangan dan Penggalian <i>Mining and Quarrying</i>	56,36	61,92	67,75	72,30
Industri Pengolahan <i>Manufacturing Industry</i>	1 556,62	1 806,00	1 753,40	1 904,42
Pengadaan Listrik dan Gas <i>Procurement of Electricity and Gas</i>	1,79	1,99	2,47	3,05
Pengadaan Air, Pengelolaan Sampah, Limbah, dan Daur Ulang <i>Water Supply, Waste Management, Waste and Recycling</i>	0,43	0,49	0,58	0,66
Konstruksi <i>Construction</i>	426,65	453,46	529,33	566,53
Perdagangan Besar, Eceran, Reparasi Mobil, dan Motor <i>Wholesale and retail, Repair Car, and Motorcycle</i>	256,84	273,02	287,12	304,19
Transportasi dan Pergudangan <i>Transportation and Warehousing</i>	86,09	92,73	92,56	97,03
Penyediaan Akomodasi dan Makan Minum <i>The Provison of Acomodation and Eat Drink</i>	7,10	7,41	8,01	8,20

Lanjutan Tabel / Table Continued 12.2

<b>Lapangan Usaha Industry</b>	<b>2014</b>	<b>2015</b>	<b>2016<sup>(1)</sup></b>	<b>2017<sup>(xx)</sup></b>
(1)	(2)	(3)	(4)	(5)
Informasi dan Komunikasi <i>Information dan Communication</i>	66,43	72,55	81,08	88,67
Jasa Keuangan dan Asuransi <i>Financial Services and Insurance</i>	30,93	32,23	38,36	42,74
Real Estate <i>Real Estate</i>	78,13	80,68	84,10	87,85
Jasa Perusahaan <i>Business Services</i>	4,00	4,19	4,38	4,60
Administrasi Pemerintahan, Pertahanan dan Jaminan Sosial Wajib <i>Administration, Defence, and Compulsory Social Security</i>	230,86	245,41	305,46	314,51
Jasa Pendidikan <i>Education Services</i>	151,59	162,99	183,37	197,34
Jasa Kesehatan dan Kegiatan Sosial <i>Health Services and Social Activities</i>	111,06	117,65	130,81	138,92
Jasa Lainnya <i>Other Services</i>	25,88	27,21	29,56	31,88
<b>Produk Domestik Regional Bruto Gross Regional Domestic Product</b>	<b>5 537,90</b>	<b>6 014,62</b>	<b>6 257,31</b>	<b>6 676,87</b>

Keterangan/Notes: <sup>(x)</sup> Angka Sementara/Preliminary Figures  
<sup>(xx)</sup> Angka Sangat Sementara/Very Preliminary Figures

Sumber/Source: BPS, Berbagai Sensus, Survei dan Sumber Lain/BPS, Various Census, Survey, and Other Sources

**Tabel 12.3** Distribusi Persentase Produk Domestik Regional Bruto Atas Dasar Harga Berlaku Menurut Lapangan Usaha di Kabupaten Pasangkayu (persen), 2014–2017  
**Table** *Percentage Distribution of Gross Regional Domestic Product at Current Market Prices by Industry in Pasangkayu Regency (percent), 2014–2017*

Lapangan Usaha Industry	2014	2015	2016 <sup>x)</sup>	2017 <sup>xx)</sup>
(1)	(2)	(3)	(4)	(5)
Pertanian, Kehutanan, dan Perikanan <i>Agriculture, Forestry, and Fishery</i>	46,10	45,89	45,47	44,56
Pertambangan dan Penggalian <i>Mining and Quarrying</i>	0,96	1,03	1,09	1,06
Industri Pengolahan <i>Manufacturing Industry</i>	26,44	27,23	25,42	26,63
Pengadaan Listrik dan Gas <i>Procurement of Electricity and Gas</i>	0,02	0,02	0,02	0,03
Pengadaan Air, Pengelolaan Sampah, Limbah, dan Daur Ulang <i>Water Supply, Waste Management, Waste and Recycling</i>	0,01	0,01	0,01	0,01
Konstruksi <i>Construction</i>	7,88	7,68	8,63	8,67
Perdagangan Besar, Eceran, Reparasi Mobil, dan Motor <i>Wholesale and retail, Repair Car, and Motorcycle</i>	4,81	4,87	4,99	4,92
Transportasi dan Pergudangan <i>Transportation and Warehousing</i>	1,49	1,49	1,41	1,35
Penyediaan Akomodasi dan Makan Minum <i>The Provison of Acomodation and Eat Drink</i>	0,13	0,12	0,13	0,12

Lanjutan Tabel / Table Continued 12.3

<b>Lapangan Usaha Industry</b>	<b>2014</b>	<b>2015</b>	<b>2016<sup>x1</sup></b>	<b>2017<sup>xx1</sup></b>
(1)	(2)	(3)	(4)	(5)
Informasi dan Komunikasi <i>Information dan Communication</i>	1,08	1,05	1,11	1,13
Jasa Keuangan dan Asuransi <i>Financial Services and Insurance</i>	0,59	0,56	0,64	0,67
Real Estate <i>Real Estate</i>	1,33	1,29	1,31	1,26
Jasa Perusahaan <i>Business Services</i>	0,06	0,06	0,06	0,06
Administrasi Pemerintahan, Pertahanan dan Jaminan Sosial Wajib <i>Administration, Defence, and Compulsory Social Security</i>	4,18	3,96	4,46	4,20
Jasa Pendidikan <i>Education Services</i>	2,63	2,52	2,77	2,87
Jasa Kesehatan dan Kegiatan Sosial <i>Health Services and Social Activities</i>	1,85	1,80	2,03	2,01
Jasa Lainnya <i>Other Services</i>	0,44	0,43	0,46	0,46
<b>Produk Domestik Regional Bruto Gross Regional Domestic Product</b>	<b>100,00</b>	<b>100,00</b>	<b>100,00</b>	<b>100,00</b>

Keterangan/Notes: <sup>x1</sup> Angka Sementara/*Preliminary Figures*<sup>xx1</sup> Angka Sangat Sementara/*Very Preliminary Figures*Sumber/Source: BPS, Berbagai Sensus, Survei dan Sumber Lain/*BPS, Various Census, Survey, and Other Sources*

**Tabel 12.4 Laju Pertumbuhan Produk Domestik Regional Bruto Atas Dasar Harga Konstan 2010 Menurut Lapangan Usaha di Kabupaten Pasangkayu (persen), 2014–2017**  
***Growth Rate of Gross Regional Domestic Product at 2010 Constant Market Prices by Industry in Pasangkayu Regency (percent), 2014–2017***

Lapangan Usaha Industry	2014	2015	2016 <sup>(x)</sup>	2017 <sup>(xx)</sup>
(1)	(2)	(3)	(4)	(5)
Pertanian, Kehutanan, dan Perikanan <i>Agriculture, Forestry, and Fishery</i>	5,38	5,21	3,27	5,83
Pertambangan dan Penggalian <i>Mining and Quarrying</i>	9,45	9,86	9,43	6,71
Industri Pengolahan <i>Manufacturing Industry</i>	56,70	16,02	- 2,91	8,61
Pengadaan Listrik dan Gas <i>Procurement of Electricity and Gas</i>	14,24	10,92	24,24	23,51
Pengadaan Air, Pengelolaan Sampah, Limbah, dan Daur Ulang <i>Water Supply, Waste Management, Waste and Recycling</i>	32,70	15,47	17,59	13,77
Konstruksi <i>Construction</i>	8,07	6,28	16,73	7,03
Perdagangan Besar, Eceran, Reparasi Mobil, dan Motor <i>Wholesale and retail, Repair Car, and Motorcycle</i>	7,64	6,30	5,16	5,94
Transportasi dan Pergudangan <i>Transportation and Warehousing</i>	6,88	7,71	- 0,19	4,83
Penyediaan Akomodasi dan Makan Minum <i>The Provison of Acomodation and Eat Drink</i>	6,28	4,33	8,15	2,34

Lanjutan Tabel / Table Continued 12.4

<b>Lapangan Usaha Industry</b>	<b>2014</b>	<b>2015</b>	<b>2016<sup>x1</sup></b>	<b>2017<sup>xx1</sup></b>
(1)	(2)	(3)	(4)	(5)
Informasi dan Komunikasi <i>Information dan Communication</i>	8,88	9,21	11,76	9,36
Jasa Keuangan dan Asuransi <i>Financial Services and Insurance</i>	4,26	4,21	19,02	11,41
Real Estate <i>Real Estate</i>	3,82	3,27	4,24	4,46
Jasa Perusahaan <i>Business Services</i>	2,86	4,63	4,60	5,14
Administrasi Pemerintahan, Pertahanan dan Jaminan Sosial Wajib <i>Administration, Defence, and Compulsory Social Security</i>	3,22	6,31	24,47	2,96
Jasa Pendidikan <i>Education Services</i>	5,03	7,52	12,50	7,62
Jasa Kesehatan dan Kegiatan Sosial <i>Health Services and Social Activities</i>	4,45	5,93	11,18	6,20
Jasa Lainnya <i>Other Services</i>	8,20	5,14	8,65	7,85
<b>Produk Domestik Regional Bruto Gross Regional Domestic Product</b>	<b>16,40</b>	<b>8,61</b>	<b>4,03</b>	<b>6,71</b>

Keterangan/Notes: <sup>x1</sup> Angka Sementara/*Preliminary Figures*<sup>xx1</sup> Angka Sangat Sementara/*Very Preliminary Figures*Sumber/Source: BPS, Berbagai Sensus, Survei dan Sumber Lain/*BPS, Various Census, Survey, and Other Sources*



**Tabel 12.5 Laju Implisit Produk Domestik Regional Bruto Menurut Lapangan Usaha di Kabupaten Pasangkayu, 2014–2017**  
**Table Implicit Growth Rate of Gross Regional Domestic Product by Industry in Pasangkayu Regency, 2014–2017**

Lapangan Usaha Industry	2014	2015	2016 <sup>x)</sup>	2017 <sup>xx)</sup>
(1)	(2)	(3)	(4)	(5)
Pertanian, Kehutanan, dan Perikanan <i>Agriculture, Forestry, and Fishery</i>	11,57	6,34	1,97	1,59
Pertambangan dan Penggalian <i>Mining and Quarrying</i>	7,60	9,60	3,31	0,15
Industri Pengolahan <i>Manufacturing Industry</i>	9,59	- 0,21	2,19	5,84
Pengadaan Listrik dan Gas <i>Procurement of Electricity and Gas</i>	- 0,58	- 19,31	7,35	9,66
Pengadaan Air, Pengelolaan Sampah, Limbah, dan Daur Ulang <i>Water Supply, Waste Management, Waste and Recycling</i>	5,16	6,24	- 2,32	0,11
Konstruksi <i>Construction</i>	6,14	3,05	2,23	3,04
Perdagangan Besar, Eceran, Reparasi Mobil, dan Motor <i>Wholesale and retail, Repair Car, and Motorcycle</i>	8,50	6,93	3,57	2,25
Transportasi dan Pergudangan <i>Transportation and Warehousing</i>	8,09	4,73	0,75	0,13
Penyediaan Akomodasi dan Makan Minum <i>The Provison of Acomodation and Eat Drink</i>	6,36	4,12	1,42	4,20

Lanjutan Tabel / Table Continued 12.5

<b>Lapangan Usaha Industry</b>	<b>2014</b>	<b>2015</b>	<b>2016<sup>x1</sup></b>	<b>2017<sup>xx1</sup></b>
(1)	(2)	(3)	(4)	(5)
Informasi dan Komunikasi <i>Information dan Communication</i>	4,37	0,02	0,89	1,27
Jasa Keuangan dan Asuransi <i>Financial Services and Insurance</i>	7,25	1,40	2,89	3,24
Real Estate <i>Real Estate</i>	3,44	5,52	3,32	1,02
Jasa Perusahaan <i>Business Services</i>	5,90	1,81	0,98	1,28
Administrasi Pemerintahan, Pertahanan dan Jaminan Sosial Wajib <i>Administration, Defence, and Compulsory Social Security</i>	0,50	0,20	- 3,87	0,42
Jasa Pendidikan <i>Education Services</i>	4,77	0,12	4,02	5,50
Jasa Kesehatan dan Kegiatan Sosial <i>Health Services and Social Activities</i>	3,71	3,18	7,74	1,96
Jasa Lainnya <i>Other Services</i>	4,50	4,01	4,99	1,13
<b>Produk Domestik Regional Bruto Gross Regional Domestic Product</b>	<b>3,85</b>	<b>8,57</b>	<b>3,49</b>	<b>2,16</b>

Keterangan/Notes: <sup>x1</sup> Angka Sementara/*Preliminary Figures*<sup>xx1</sup> Angka Sangat Sementara/*Very Preliminary Figures*Sumber/Source: BPS, Berbagai Sensus, Survei dan Sumber Lain/*BPS, Various Census, Survey, and Other Sources*



**P D R B**

Atas Dasar Harga Berlaku

# Pertumbuhan Ekonomi Per Kabupaten Sulawesi Barat

Economic Growth per Regency of Sulawesi Barat

**PASANGKAYU**

8.828,26

**MAMASA**

2.533,76

**MAMUJU TENGAH**

2.697,56

**MAMUJU**

10.051,75

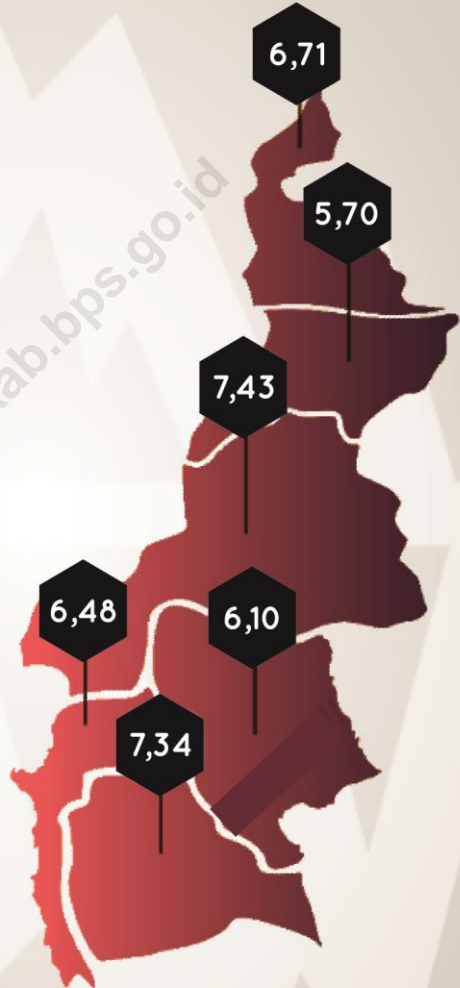
**MAJENE**

4.159,40

**POLEWALI MANDAR**

11.382,73

\*MILIAR RUPIAH



**PERBANDINGAN ANTAR KABUPATEN**

*Regency Comparison*



**ULASAN**

Pada tahun 2017, jumlah penduduk di Kabupaten Pasangkayu adalah 165.230 jiwa. Nilai ini berada pada peringkat keempat setelah Kabupaten Polewali Mandar (432,69 ribu jiwa), Mamuju (279,39 ribu jiwa), dan Majene (169,07 ribu jiwa).

Jumlah penduduk miskin di Kabupaten Pasangkayu pada tahun 2017 berada pada peringkat pertama terendah se- Provinsi Sulawesi Barat, yaitu sebesar 7,95 ribu .

Indeks Pembangunan Manusia (IPM) Kabupaten Pasangkayu pada tahun 2017 adalah sebesar 65,67. Nilai ini berada di bawah IPM Kabupaten Mamuju, yaitu sebesar 66,32.

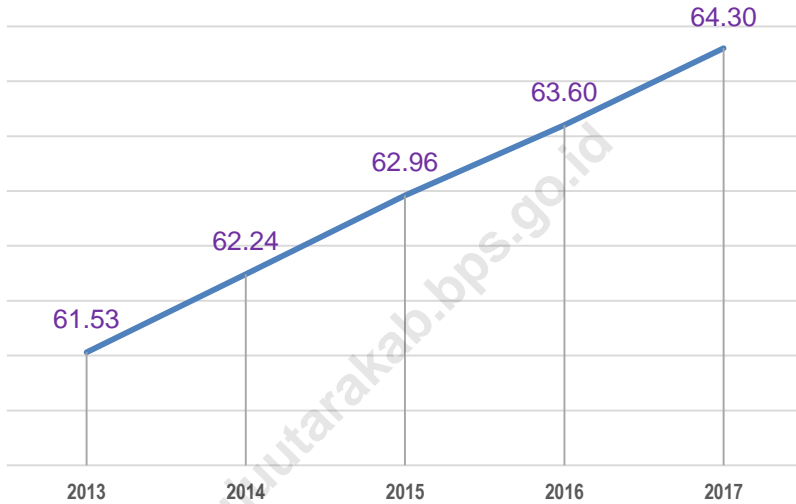
**DESCRIPTION**

*In 2017, total population in Pasangkayu regency is 165,230 people. This value is below the total population of Polewali Mandar regency (432.69 thousands people), Mamuju (272,26 thousands people), dan Majene (166,40 thousands people).*

*Number of poor people in Pasangkayu Regency at 2017 are number one in Sulawesi Barat Province (7.95 thousands).*

*Human Development Index (HDI) of Pasangkayu Regency at 2017 are (65.67). Below the best HDI at Sulawesi Barat Province: Mamuju regency (66.32).*

**Gambar 13** Indeks Pembangunan Manusia Provinsi Sulawesi Barat, 2013–2017  
**Picture** **Human Development Index of Sulawesi Barat Province, 2013–2017**



Keterangan/Notes: <sup>x)</sup> Angka Sementara/Preliminary Figures  
<sup>xx)</sup> Angka Sangat Sementara/Very Preliminary Figures

Sumber/Source: BPS, Berbagai Sensus, Survei dan Sumber Lain/BPS, Various Census, Survey, and Other Sources

**Tabel 13.1** Jumlah Penduduk Menurut Kabupaten di Provinsi Sulawesi Barat (ribu), 2013–2017  
**Table** Population by Regency in Sulawesi Barat Province (thousand), 2013–2017

Kabupaten Regency	2013	2014	2015	2016	2017
(1)	(2)	(3)	(4)	(5)	(6)
1. Majene	158 890	161 132	163 896	166 397	169 072
2. Polewali Mandar	412 122	417 472	422 793	427 484	432 692
3. Mamasa	147 660	149 809	151 825	154 927	156 973
4. Mamuju	252 262	258 984	265 800	272 258	279 393
5. Pasangkayu	148 129	152 505	156 464	161 032	165 230
6. Mamuju Tengah	115 188	118 188	121 384	124 380	127 601
<b>Sulawesi Barat</b>	<b>1 234 251</b>	<b>1 258 090</b>	<b>1 282 162</b>	<b>1 306 478</b>	<b>1 330 961</b>

Sumber/Source: BPS, Proyeksi Penduduk Indonesia 2010–2035/BPS, Indonesia Population Projection 2010–2035



**Tabel 13.2 Laju Pertumbuhan Produk Domestik Regional Bruto Atas Dasar Harga Konstan 2010 Menurut Kabupaten di Provinsi Sulawesi Barat (persen), 2013–2017**  
***Growth Rate of Gross Regional Domestic Product at 2010 Constant Market Prices by Regency in Sulawesi Barat Province (percent), 2013–2017***

<b>Kabupaten Regency</b>	<b>2013</b>	<b>2014</b>	<b>2015</b>	<b>2016<sup>x)</sup></b>	<b>2017<sup>xx)</sup></b>
(1)	(2)	(3)	(4)	(5)	(6)
1. Majene	5,55	5,35	5,71	6,05	6,48
2. Polewali Mandar	7,24	7,31	7,11	7,32	7,34
3. Mamasa	5,04	4,92	6,73	6,78	6,10
4. Mamuju	8,44	8,76	7,60	7,81	7,43
5. Pasangkayu	8,25	16,40	8,61	4,03	6,71
6. Mamuju Tengah	5,47	5,93	6,73	4,94	5,70
<b>Sulawesi Barat</b>	<b>6,93</b>	<b>8,86</b>	<b>7,31</b>	<b>6,01</b>	<b>6,67</b>

Keterangan/Notes: <sup>x)</sup> Angka Sementara/*Preliminary Figures*  
<sup>xx)</sup> Angka Sangat Sementara/*Very Preliminary Figures*

Sumber/Source: BPS, Berbagai Sensus, Survei dan Sumber Lain/*BPS, Various Census, Survey, and Other Sources*

**Tabel 13.3** Jumlah Penduduk Miskin Menurut Kabupaten di Provinsi Sulawesi Barat (ribu), 2013–2017  
**Table** *Number of Poor People by Regency in Sulawesi Barat Province (thousand), 2013–2017*

Kabupaten Regency		2013	2014	2015	2016	2017
(1)		(2)	(3)	(4)	(5)	(6)
1.	Majene	24,30	24,74	25,79	24,69	23,48
2.	Polewali Mandar	74,50	75,68	77,90	73,04	69,25
3.	Mamasa	20,60	21,11	22,58	21,43	21,14
4.	Mamuju	25,20	25,92	17,96	17,47	19,11
5.	Pasangkayu	7,00	7,25	7,86	7,67	7,95
6.	Mamuju Tengah	-	-	8,39	8,43	8,82
<b>Sulawesi Barat</b>		<b>151,60</b>	<b>154,70</b>	<b>160,48</b>	<b>152,73</b>	<b>149,76</b>

Sumber/Source: BPS, Survei Sosial Ekonomi Nasional (Susenas) Maret/BPS, National Socioeconomic Survey March

**Tabel 13.4** Indeks Pembangunan Manusia Menurut Kabupaten di Provinsi Sulawesi Barat, 2013–2017  
**Table** Human Development Index by Regency in Pasangkayu Regency, 2013–2017

Kabupaten Regency	2013	2014	2015	2016	2017
(1)	(2)	(3)	(4)	(5)	(6)
1. Majene	63,32	63,74	64,40	64,80	65,40
2. Polewali Mandar	59,27	60,09	60,87	61,51	62,35
3. Mamasa	62,57	62,85	63,17	63,51	63,92
4. Mamuju	64,17	64,71	65,09	65,65	66,32
5. Pasangkayu	63,76	64,04	64,69	65,17	65,67
6. Mamuju Tengah	61,05	61,48	62,22	62,89	63,64
<b>Sulawesi Barat</b>	<b>61,53</b>	<b>62,24</b>	<b>62,96</b>	<b>63,60</b>	<b>64,30</b>

Sumber/Source: BPS, Survei Sosial Ekonomi Nasional (Susenas) Maret/BPS, National Socioeconomic Survey March

# DATA

**MENCERDASKAN BANGSA**

— Enlighten The Nation —



**BADAN PUSAT STATISTIK  
KABUPATEN PASANGKAYU**  
*BPS-Statistics of Pasangkayu Regency*

Jalan Ir. Soekarno, Pasangkayu, Sulawesi Barat 91571  
Website: [mamujuutarakab.bps.go.id](http://mamujuutarakab.bps.go.id) Email: [bps7605@bps.go.id](mailto:bps7605@bps.go.id)

ISBN 978-602-0842-56-3



9 786020 842561