

# Kabupaten MAJENE DALAM ANGKA

*Majene Regency in Figures*



**2018**



**BADAN PUSAT STATISTIK  
KABUPATEN MAJENE**  
BPS-Statistics of Majene Regency

**Kabupaten**  
**MAJENE DALAM ANGKA**  
*Majene Regency in Figures*



**2018**

# **Kabupaten Majene Dalam Angka**

## ***Majene Regency in Figures***

### **2018**

ISBN: 978-602-6446-35-0

No. Publikasi/*Publication Number*: 76010.1804

Katalog/*Catalog*: 1102001.7601

Ukuran Buku/*Book Size*: 14,8 cm x 21 cm

Jumlah Halaman/*Number of Pages*: xlii+ 373 halaman /*pages*

Naskah/*Manuscript*:

Badan Pusat Statistik Kabupaten Majene

*BPS-Statistics of Majene Regency*

Gambar Sampul oleh/*Cover Designed by*:

Badan Pusat Statistik Kabupaten Majene

*BPS-Statistics of Majene Regency*

Ilustrasi Kover/*Cover Illustration*:

Pelabuhan Kabupaten Majene oleh Ardianta/*Port of Majene Regency by Ardianta*

Desain Sampul dan Infografis oleh/*Cover and Infographic Desain by*:

freepik.com

Diterbitkan oleh/*Published by*:

© BPS Kabupaten Majene/*BPS-Statistics of Majene Regency*

Dicetak oleh/*Printed by*:

UD. Areso

**Dilarang mengumumkan, mendistribusikan, mengomunikasikan, dan/atau menggandakan sebagian atau seluruh isi buku ini untuk tujuan komersial tanpa izin tertulis dari Badan Pusat Statistik**

*Prohibited to announce, distribute, communicate, and/or copy part or all of this book for commercial purpose without permission from BPS-Statistics Indonesia*

# PETA WILAYAH KABUPATEN MAJENE

## MAP OF MAJENE REGENCY





**KEPALA BPS KABUPATEN MAJENE**  
*CHIEF STATISTICIAN OF MAJENE REGENCY*



**Drs. Sylhabuddin**





## KATA PENGANTAR

Kabupaten Majene Dalam Angka 2018 merupakan publikasi tahunan yang diterbitkan oleh BPS Kabupaten Majene. Disadari bahwa publikasi ini belum sepenuhnya memenuhi harapan pihak pemakai data khususnya para perencana, namun diharapkan dapat membantu melengkapi penyusunan rencana pembangunan di Kabupaten Majene.

Publikasi ini dapat terwujud berkat kerja sama dan bantuan dari berbagai pihak baik instansi pemerintah maupun swasta. Kepada semua pihak yang telah memberikan bantuan disampaikan penghargaan dan terima kasih yang sebesar –besarnya.

Walaupun publikasi ini telah disiapkan sebaik-baiknya, namun disadari masih ada kekurangan dan kesalahan yang terjadi. Untuk perbaikan publikasi ini, tanggapan dan saran yang bersifat konstruktif dari para pemakai sangat diharapkan.

Majene, Agustus 2018

Kepala BPS

Kabupaten Majene

Drs. Syihabuddin





## **PREFACE**

*Majene Regency in Figures 2018 is an annual publication written by BPS- Statistics of Majene Regency. Honestly, this publication has not perfect yet and has not filled the user's hope, especially for the planners yet, but hopely it can help to equip compilation of development planning in Majene Regency.*

*This comprehensive publication has been made possible with the assistance and contribution from several governmental institutions and private organizations. To all parties who have been involved in the preparation of this publication, I would like to express my sincerest appreciation and gratitude.*

*Comments and constructive suggestions for the improvement of this publication are always welcome.*

*Majene, August 2018*  
*Chief Statistician of*  
*Majene Regency*

*Drs. Syihabuddin*

## DAFTAR ISI/CONTENTS

	halaman page
Peta Wilayah Kabupaten Majene/ <i>Map Of Majene Regency</i> .....	iii
Kepala BPS Kabupaten Majene/ <i>Chief Statistician Of Majene Regency</i> .....	v
Kata Pengantar/ <i>Preface</i> .....	viii
Daftar Isi/ <i>Contents</i> .....	ix
Daftar Tabel/ <i>List Of Tables</i> .....	xi
Daftar Gambar/ <i>List Of Figures</i> .....	xxxvii
Penjelasan Umum/ <i>Explanatory Notes</i> .....	xli
1 Geografi dan Iklim/ <i>Geography and Climate</i> .....	1
1.1 Geografi/ <i>Geography</i> .....	9
1.2 Iklim/ <i>Climate</i> .....	27
2 Pemerintahan/ <i>Government</i> .....	31
2.1 Wilayah Administratif/ <i>Administrative Area</i> .....	37
2.2 Dewan Perwakilan Rakyat Daerah/ <i>The Regional House Of         Representative</i> .....	51
2.3 Pegawai Negeri Sipil/ <i>Civil Servants</i> .....	55
3 Kependudukan dan Ketenagakerjaan/ <i>Population and Employment</i> .....	61
3.1 Kependudukan/ <i>Population</i> .....	73
3.2 Ketenagakerjaan/ <i>Employment</i> .....	82
4 Sosial/ <i>Social</i> .....	97
4.1 Pendidikan/ <i>Education</i> .....	111
4.2 Kesehatan/ <i>Health</i> .....	139
4.3 Agama/ <i>Religion</i> .....	163
4.4 Kriminalitas/ <i>Crime</i> .....	174
4.5 Kemiskinan/ <i>Poverty</i> .....	181
5 Pertanian/ <i>Agriculture</i> .....	185
5.1 Tanaman Pangan/ <i>Food Crops</i> .....	198
5.2 Hortikultura/ <i>Horticulture</i> .....	207
5.3 Perkebunan/ <i>Estate Crops</i> .....	212



5.4	Peternakan/ <i>Livestock</i> .....	215
5.5	Perikanan/ <i>Fishery</i> .....	219
6	Industri dan Energi/ <i>Industry and Energy</i> .....	231
6.1	Industri/ <i>Industry</i> .....	239
6.2	Energi/ <i>Energy</i> .....	243
7	Perdagangan/ <i>Trade</i> .....	249
8	Hotel dan Pariwisata/ <i>Hotel and Tourism</i> .....	259
8.1	Hotel .....	267
8.2	Pariwisata/ <i>Tourism</i> .....	269
9	Transportasi dan Komunikasi/ <i>Transportation and Communication</i> .....	273
9.1	Transportasi/ <i>Transportation</i> .....	281
9.2	Pos dan Telekomunikasi/ <i>Post and Telecommunication</i> .....	290
10	Kuangan Daerah dan Harga/ <i>Local Finance and Price</i> .....	297
10.1	Kuangan Daerah/ <i>Local Finance</i> .....	303
10.2	Harga/ <i>Price</i> .....	316
11	Pengeluaran Penduduk dan Konsumsi Makanan/ <i>Population Expenditure and Food Consumption</i> .....	325
12	Pendapatan Regional/ <i>Regional Income</i> .....	335
13	Perbandingan Antar Kabupaten/ <i>Regency Comparison</i> .....	359



## DAFTAR TABEL/LIST OF TABLES

	halaman page
1 Geografi dan Iklim/ <i>Geography and Climate</i> .....	1
1.1 Geografi/ <i>Geography</i>	
1.1.1 Luas Wilayah Menurut Kecamatan di Kabupaten Majene, 2017/ <i>Total Area by Subdistict in Majene Regency, 2017</i> .....	9
1.1.2 Ibukota Kecamatan dan Tinggi Wilayah di Atas Permukaan Laut (DPL) Menurut Kecamatan di Kabupaten Majene, 2017/ <i>Capital of Subdistrict and Height Above Mean Sea Level (AMSL) by Subdistrict in Majene Regency, 2017</i> .....	10
1.1.3 Ibukota Kecamatan dan Jarak Ke Ibukota Kabupaten di Kabupaten Majene Menurut Kecamatan (km), 2017/ <i>Capital of Subdistrict and Distance to Regency Capital by Subdistrict in Majene Regency (km), 2017</i> .....	11
1.1.4 Jarak ke Kantor Camat dan ke Kantor BKDH dengan Desa/Kelurahan di Kabupaten Majene, 2017/ <i>Distant Between Subdistrict Office and BKDH Office to Villages/Wards in Majene Regency, 2017</i> .....	12
1.1.5 Jarak Desa/Kelurahan ke Ibukota Kecamatan Menurut Kecamatan di Kabupaten Majene, 2017/ <i>Distant of Villages/Wards to Subdistrict Capital by Subdistrict in Majene Regency, 2017</i> .....	15
1.1.6 Letak dan Klasifikasi Desa/Kelurahan Menurut Kecamatan di Kabupaten Majene, 2017/ <i>Location and Classification of Village/Wards by Subdistrict in Majene Regency, 2017</i> .....	19
1.1.7 Nama–Nama Sungai Menurut Kecamatan di Kabupaten Majene, 2017/ <i>Name of Rivers by Subdistrict in Majene Regency, 2017</i> .....	23
1.1.8 Nama–Nama Gunung Menurut Kecamatan di Kabupaten Majene, 2017/ <i>Name of Mountains by Subdistrict in Majene Regency, 2017</i> .....	25



1.2	<i>Iklm/Climate</i> .....	27
1.2.1	Rata-rata Suhu dan Kelembaban Udara Menurut Bulan di Kabupaten Majene, 2017/ <i>Average Temperature and Humidity by Month in Majene Regency, 2017</i> .....	27
1.2.2	Rata-Rata Tekanan Udara, Kecepatan Angin dan Penyinaran Matahari Menurut Bulan di Kabupaten Majene, 2017/ <i>Average Atmospheric Pressure, Wind Velocity, and Duration of Sunshine by Month at Station Meteorology Majene, 2017</i> .....	28
1.2.3	Jumlah Curah Hujan dan Hari Hujan Menurut Bulan di Kabupaten Majene, 2017/ <i>Number of Precipitation and Rainy Days by Month in Majene Regency, 2017</i> .....	29
2	<i>Pemerintahan/Government</i> .....	31
2.1	<i>Wilayah Administratif/Administrative Area</i> .....	37
2.1.1	Jumlah Desa/Kelurahan Menurut Kecamatan di Kabupaten Majene, 2017/ <i>Number of Villages/Wards by Subdistrict in Majene Regency, 2017</i> .....	37
2.1.2	Jumlah Dusun/Lingkungan Menurut Kecamatan dan Desa/Kelurahan di Kabupaten Majene, 2017/ <i>Number of Orchard/Environments by Subdistrict and Villages/Wards in Majene Regency, 2017</i> .....	38
2.1.3	Nama-Nama Dusun/Lingkungan Menurut Kecamatan dan Desa/Kelurahan di Kabupaten Majene, 2017/ <i>Name of Orchards/Environments by Subdistrict and Villages/Wards in Majene Regency, 2017</i> .....	42
2.2	<i>Dewan Perwakilan Rakyat Daerah/The Regional House Of Representative</i> .....	51
2.2.1	Jumlah Anggota Dewan Perwakilan Rakyat Daerah Menurut Partai Politik dan Jenis Kelamin di Kabupaten Majene, 2017/ <i>Number of Members from Regional House of Representatives by Political Parties and Sex in Majene Regency, 2017</i> .....	51
2.2.2	Jumlah Anggota DPRD Menurut Komisi dan Jenis Kelamin di Kabupaten Majene, 2017/ <i>Member of Regency Parliament from Result of General Election by Commission and Sex in Majene Regency, 2017</i> .....	52



2.2.3	Jumlah Kegiatan Dewan Perwakilan Rakyat Majene Menurut Bulan dan Sidang/Rapat, 2017/ <i>Number of Activity at Region Parlemnt of Majene by Month and Session/Meeting, 2017</i> .....	53
2.3	Pegawai Negeri Sipil/ <i>Civil Servants</i> .....	55
2.3.1	Jumlah Pegawai Negeri Sipil Menurut Dinas/Instansi Pemerintah dan Jenis Kelamin di Kabupaten Majene, 2017/ <i>Number of Civil Servants by Institution/Office and Sex in Majene Regency, 2017</i> .....	55
2.3.2	Jumlah Pegawai Negeri Sipil Menurut Pendidikan Tertinggi yang Ditamatkan dan Jenis Kelamin di Kabupaten Majene, 2017/ <i>Number of Civil Servants by Educational Attainment and Sex in Majene Regency, 2017</i> .....	57
2.3.3	Jumlah Pegawai Negeri Sipil Menurut Golongan Kepangkatan dan Jenis Kelamin di Kabupaten Majene, 2017/ <i>Number of Civil Servants by Hierarchy and Sex in Majene Regency, 2017</i> .....	58
2.3.4	Jumlah Pegawai Negeri Sipil Menurut Jabatan Struktural (Eselon) dan Jenis Kelamin di Kabupaten Majene, 2017/ <i>Number of Civil Servants by Structural Position (Echelon) and Sex in Majene Regency, 2017</i> .....	59
3	Kependudukan dan Ketenagakerjaan/ <i>Population and Employment</i> ....	61
3.1	Kependudukan/ <i>Population</i> .....	73
3.1.1	Jumlah Penduduk dan Laju Pertumbuhan Penduduk Menurut Kecamatan di Kabupaten Majene, 2010, 2015, dan 2017/ <i>Population and Population Growth Rate by Subdistrict in Majene Regency, 2010, 2015, and 2017</i> .....	73
3.1.2	Jumlah Penduduk dan Rasio Jenis Kelamin Menurut Kecamatan di Kabupaten Majene, 2017/ <i>Population and Sex Ratio by Subdistrict in Majene Regency, 2017</i> .....	74
3.1.3	Distribusi dan Kepadatan Penduduk Menurut Kecamatan di Kabupaten Majene, 2017/ <i>Population Distribution and Density by Subdistrict in Majene Regency, 2017</i> .....	75

3.1.4	Jumlah Penduduk Menurut Kelompok Umur dan Jenis Kelamin di Kabupaten Majene, 2017/ <i>Population by Age Group and Sex in Majene Regency, 2017</i> .....	76
3.1.5	Jumlah Penduduk, Rumah Tangga, dan Rata-rata Anggota Rumah Tangga Menurut Kecamatan di Kabupaten Majene, 2017/ <i>Number of Population, Household, and Average Household Size by Subdistrict in Majene Regency, 2017</i> .....	77
3.1.6	Persentase Penduduk Berumur 10 Tahun Ke Atas Menurut Status Perkawinan dan Jenis Kelamin di Kabupaten Majene, 2017/ <i>Percentage of Population Aged 10 Years and Over by Marital Status and Sex in Majene Regency, 2017</i> .....	78
3.1.7	Jumlah Penerbitan Kartu Keluarga Menurut Bulan di Kabupaten Majene, 2015-2017/ <i>Number of Family Card Issued by Month in Majene Regency, 2015-2017</i> .....	79
3.1.8	Jumlah Penerbitan Kartu Tanda Penduduk Menurut Bulan di Kabupaten Majene, 2015-2017/ <i>Number of Identity Card Issued by Month in Majene Regency, 2015-2017</i> .....	80
3.1.9	Jumlah Penerbitan Akta Kelahiran Menurut Bulan di Kabupaten Majene, 2015-2017/ <i>Number of Birth Certificate Issued by Month in Majene Regency, 2015-2017</i> .....	81
3.2	Ketenagakerjaan/ <i>Employment</i> .....	82
3.2.1	Jumlah Penduduk Berumur 15 Tahun Keatas Menurut Jenis Kegiatan Selama Seminggu yang Lalu dan Jenis Kelamin di Kabupaten Majene, 2017/ <i>Population Aged 15 Years and Over by Type of Activity During The Previous Week and Sex in Majene Regency, 2017</i> .....	82
3.2.2	Jumlah Penduduk Berumur 15 Tahun Ke Atas Menurut Pendidikan Tertinggi yang Ditamatkan dan Jenis Kegiatan Selama Seminggu yang Lalu di Kabupaten Majene, 2017/ <i>Population Aged 15 Years and Over by Educational Attainment and Type of Activity During The Previous Week in Majene Regency, 2017</i> .....	83



3.2.3	Jumlah Penduduk Berumur 15 Tahun Keatas yang Bekerja Selama Seminggu yang Lalu Menurut Kelompok Umur dan Jenis Kelamin di Kabupaten Majene, 2017/ <i>Population Aged 15 Years and Over Who Worked During the Previous Week by Age Group and Sex in Majene Regency, 2017</i> .....	84
3.2.4	Jumlah Penduduk Berumur 15 Tahun Ke Atas yang Bekerja Selama Seminggu yang Lalu Menurut Lapangan Pekerjaan Utama dan Jenis Kelamin di Kabupaten Majene, 2017/ <i>Population Aged 15 Years and Over Who Worked During the Previous Week by Main Industry and Sex in Majene Regency, 2017</i> .....	85
3.2.5	Jumlah Penduduk Berumur 15 Tahun Ke Atas yang Bekerja Selama Seminggu yang Lalu Menurut Status Pekerjaan Utama dan Jenis Kelamin di Kabupaten Majene, 2017/ <i>Population Aged 15 Years and Over Who Worked During the Previous Week by Main Employment Status and Sex in Majene Regency, 2017</i> .....	86
3.2.6	Jumlah Pencari Kerja Terdaftar Menurut Tingkat Pendidikan Tertinggi yang Ditamatkan dan Jenis Kelamin di Kabupaten Majene, 2017/ <i>Number of Registered Job Applicants by Educational Attainment and Sex in Majene Regency, 2017</i> .....	87
3.2.7	Jumlah Pencari Kerja, Penempatan dan Penghapusan Menurut Tingkat Pendidikan dan Jenis Kelamin di Kabupaten Majene, 2017/ <i>Number of Job Seekers, Placement and Deletion by Educational Attainment and Sex in Majene Regency, 2017</i> .....	88
3.2.8	Penempatan Tenaga Kerja Menurut Bulan, Sektor dan Jenis Kelamin di Kabupaten Majene, 2017/ <i>Placement of Labor Force by Month, Sector and Sex in Majene Regency, 2017</i> .....	90
3.2.9	Data Ketenagakerjaan di Kabupaten Majene, 2015-2017/ <i>Data of Labor Force in Majene Regency, 2015-2017</i> .....	91
3.2.10	Jumlah Peserta Pembinaan Latihan dan Penyuluhan di Kabupaten Majene, 2015–2017/ <i>Number of Participants in Coaching Exercises and Counseling in Majene Regency, 2015–2017</i> .....	92



3.2.11 Hasil Monitoring BLK/KLK/MTU, 2017/ <i>Result of Monitoring BLK/KLK/MTU, 2017</i> .....	93
3.2.12 Upah Minimum Karyawan (Staf Administrasi) Perusahaan di Kabupaten Majene (Rupiah), 2007 - 2017/ <i>Minimum Salary for Employees (Administration Staff) in Majene Regency (Rupiahs), 2007 - 2017</i> .....	94
3.2.13 Jumlah Perusahaan dan Tenaga Kerja Menurut Jenis Kelamin di Kabupaten Majene, 2014-2017/ <i>Number of Establishment and Labor by Sex in Majene Regency, 2014-2017</i> .....	95
4 Sosial/ <i>Social</i> .....	97
4.1 Pendidikan/ <i>Education</i> .....	111
4.1.1 Persentase Penduduk Usia 7–24 Tahun Menurut Jenis Kelamin, Kelompok Umur Sekolah, dan Partisipasi Sekolah di Kabupaten Majene, 2017/ <i>Percentage of Population Aged 7-24 Years by Sex, Age Group, and School Participation in Majene Regency, 2017</i> .....	111
4.1.2 Persentase Penduduk Usia 7-24 Tahun Menurut Karakteristik dan Status Pendidikan di Kabupaten Majene, 2017/ <i>Percentage of Population Aged 7-24 Years According to Characteristics and Status of Education in Majene Regency, 2017</i> .....	112
4.1.3 Angka Partisipasi Murni (APM) dan Angka Partisipasi Kasar (APK) Menurut Jenjang Pendidikan di Kabupaten Majene, 2017/ <i>Net Enrolment Rate and Gross Enrolment Rate by Educational Level in Majene Regency, 2017</i> .....	113
4.1.4 Jumlah Sekolah, Murid, Guru, dan Rasio Murid-Guru Taman Kanak-Kanak (TK) Menurut Kecamatan di Kabupaten Majene, 2017/ <i>Number of Schools, Pupils, Teachers, and Student-Teacher Ratio of Kindergarten by Subdistrict in Majene Regency, 2017</i> .....	114
4.1.5 Jumlah Sekolah, Murid, Guru, dan Rasio Murid-Guru Sekolah Dasar (SD) Menurut Kecamatan di Kabupaten Majene, 2017/ <i>Number of Schools, Pupils, Teachers, and Student-Teacher Ratio of Primary Schools by Subdistrict in Majene Regency, 2017</i> .....	115

4.1.6	Jumlah Peserta Ujian dan Lulusan Sekolah Dasar (SD) Menurut Kecamatan di Kabupaten Majene, 2017/ <i>Number of Examinees and Graduates From Primary School by Subdistrict in Majene Regency, 2017</i> .....	116
4.1.7	Jumlah Sekolah, Murid, Guru, dan Rasio Murid-Guru Madrasah Ibtidaiyah (MI) Menurut Kecamatan di Kabupaten Majene, 2017/ <i>Number of Schools, Students, Teachers, and School-Teacher Ratio of Madrasah Ibtidaiyah (MI) by Subdistrict in Majene Regency, 2017</i> .....	117
4.1.8	Jumlah Peserta Ujian dan Lulusan Madrasah Ibtidaiyah (MI) Menurut Kecamatan di Kabupaten Majene, 2017/ <i>Number of Examinees and Graduates from Madrasah Ibtidaiyah by Subdistrict in Majene Regency, 2017</i> .....	118
4.1.9	Jumlah Sekolah, Murid, Guru, dan Rasio Murid-Guru Sekolah Menengah Pertama (SMP) Menurut Kecamatan di Kabupaten Majene, 2017/ <i>Number of Schools, Pupils, Teachers, and School-Teacher Ratio of Junior High Schools by Subdistrict in Majene Regency, 2017</i> .....	119
4.1.10	Jumlah Sekolah Menengah Pertama (SMP) Menurut Status Sekolah dan Kecamatan di Kabupaten Majene, 2017/ <i>Number of Junior High School by Status and Subdistrict in Majene Regency, 2017</i> .....	120
4.1.11	Jumlah Murid Sekolah Menengah Pertama (SMP) Menurut Status dan Kecamatan di Kabupaten Majene, 2017/ <i>Number of Junior High School Student by Status and Subdistrict in Majene Regency, 2017</i> .....	121
4.1.12	Jumlah Guru Sekolah Menengah Pertama (SMP) Menurut Status dan Kecamatan di Kabupaten Majene, 2017/ <i>Number of Junior High School Teacher by Subdistrict and Status in Majene Regency, 2017</i> .....	122
4.1.13	Jumlah Peserta Ujian dan Lulusan Sekolah Menengah Pertama (SMP) Menurut Kecamatan dan Status di Kabupaten Majene, 2017/ <i>Number of Examinees and Graduates from Junior High School by Subdistrict and Status in Majene Regency, 2017</i> .....	123

4.1.14 Jumlah Sekolah, Murid, Guru, dan Rasio Murid-Guru Madrasah Tsanawiyah (MTs) Menurut Kecamatan di Kabupaten Majene, 2017/ <i>Number of Schools, Students, Teachers, and School-Teacher Ratio of Madrasah Tsanawiyah (MTs) by Subdistrict in Majene Regency, 2017...</i>	124
4.1.15 Jumlah Peserta Ujian dan Lulusan Madrasah Tsanawiyah (MTs) Menurut Kecamatan dan Status di Kabupaten Majene, 2017/ <i>Number of Examinees and Graduates from Madrasah Tsanawiyah by Subdistrict and Status in Majene Regency, 2017</i>	125
4.1.16 Jumlah Sekolah, Murid, Guru, dan Rasio Murid-Guru Sekolah Menengah Atas (SMA) Menurut Kecamatan di Kabupaten Majene, 2017/ <i>Number of Schools, Pupils, Teachers, and School-Teacher Ratio of Senior High Schools by Subdistrict in Majene Regency, 2017</i>	126
4.1.17 Jumlah Sekolah Menengah Atas (SMA) Menurut Kecamatan dan Status di Kabupaten Majene, 2017/ <i>Number of Senior High School by Subdistrict and Status in Majene Regency, 2017</i>	127
4.1.18 Jumlah Murid Sekolah Menengah Atas (SMA) Menurut Kecamatan dan Jenis Kelamin di Kabupaten Majene, 2017/ <i>Number of Senior High School Student by Subdistrict and Sex in Majene Regency, 2017</i>	128
4.1.19 Jumlah Guru Sekolah Menengah Atas (SMA) Menurut Kecamatan dan Status di Kabupaten Majene, 2017/ <i>Number of Senior High School Teacher by Subdistrict and Status in Majene Regency, 2017</i>	129
4.1.20 Jumlah Sekolah, Murid, Guru, dan Rasio Murid-Guru Sekolah Menengah Kejuruan (SMK) Menurut Kecamatan di Kabupaten Majene, 2017/ <i>Number of Schools, Pupils, Teachers, and School-Teacher Ratio of Vocational High School by Subdistrict in Majene Regency, 2017</i>	130
4.1.21 Jumlah Sekolah Menengah Kejuruan (SMK) Menurut Kecamatan dan Status di Kabupaten Majene, 2017/ <i>Number of Vocational High School by Subdistrict and Status in Majene Regency, 2017</i>	131

4.1.22	Jumlah Murid Sekolah Menengah Kejuruan (SMK) Menurut Kecamatan dan Jenis Kelamin di Kabupaten Majene, 2017/ <i>Number of Vocational High School Student by Subdistrict and Sex in Majene Regency, 2017</i>	132
4.1.23	Jumlah Guru Sekolah Menengah Kejuruan (SMK) Menurut Kecamatan dan Status di Kabupaten Majene, 2017/ <i>Number of Vocational High School Teacher by Subdistrict and Status in Majene Regency, 2017</i>	133
4.1.24	Jumlah Sekolah, Murid, Guru, dan Rasio Murid-Guru Madrasah Aliyah (MA) Menurut Kecamatan di Kabupaten Majene, 2017/ <i>Number of Schools, Pupils, Teachers, and School-Teacher Ratio of Madrasah Aliyah by Subdistrict in Majene Regency, 2017</i>	134
4.1.25	Jumlah Peserta Ujian dan Madrasah Aliyah (MA) Menurut Status and Kecamatan di Kabupaten Majene, 2017/ <i>Number of Examinees and Graduates from Madrasah Aliyah by Subdistrict and Status in Majene Regency, 2017</i>	135
4.1.26	Jumlah Mahasiswa Perguruan Tinggi Menurut Sekolah Tinggi dan Jenis Kelamin di Kabupaten Majene, 2017/ <i>Number of University Student by University and Sex in Majene Regency, 2017</i>	136
4.1.27	Jumlah Dosen Perguruan Tinggi Menurut Sekolah Tinggi dan Status di Kabupaten Majene, 2017/ <i>Number of University Lecturer by University and Status in Majene Regency, 2017</i>	137
4.1.28	Jumlah Lulusan Perguruan Tinggi Menurut Sekolah Tinggi dan Jenis Kelamin di Kabupaten Majene, 2017/ <i>Number of University Graduated by University and Sex in Majene Regency, 2017</i>	138
4.2	Kesehatan/ <i>Health</i>	139
4.2.1	Jumlah Fasilitas Kesehatan Menurut Kecamatan di Kabupaten Majene, 2017/ <i>Number of Health Facilities by Subdistrict in Majene Regency, 2017</i>	139
4.2.2	Jumlah Posyandu Menurut Unit Pelayanan dan Strata di Kabupaten Majene, 2017/ <i>Number of Integrated Health Service Post by Service Unit and Strata in Majene Regency, 2017</i>	141

4.2.3	Jumlah Tenaga Kesehatan dan Non Tenaga Kesehatan Menurut Kecamatan di Kabupaten Majene, 2017/ <i>Number of Health Personnel and Non Health Personnel by Subdistrict in Majene Regency, 2017...</i>	142
4.2.4	Jumlah Tenaga Kesehatan Menurut Kecamatan di Kabupaten Majene, 2017/ <i>Number of Health Personnel by Subdistrict in Majene Regency, 2017</i> .....	143
4.2.5	Jumlah Dokter Spesialis, Dokter Umum, dan Dokter Gigi Menurut Unit Pelayanan di Kabupaten Majene, 2017/ <i>Number of Specialist Doctor, General Doctor, and Dentist by Service Unit in Majene Regency, 2017.....</i>	144
4.2.6	Jumlah Kunjungan Pasien ke Rumah Sakit Umum Daerah Menurut Bulan dan Status Perawatan di Kabupaten Majene, 2017/ <i>Number of Patient Visit to Regional General Hospital by Month and Treatment Status in Majene Regency, 2017</i> .....	145
4.2.7	Jumlah Pelayanan Pengobatan Rawat Jalan Pada Unit-Unit Pelayanan Kesehatan Kabupaten Majene, 2017/ <i>Number of Outpatient Treatment at Health Service Units Majene Regency, 2017.....</i>	146
4.2.8	Jumlah Pengunjung Pelayanan Kesehatan Ibu dan Anak Pada Unit-Unit Pelayanan Kesehatan di Kabupaten Majene, 2017/ <i>Number of visitor of Mother and Child Health Service at Health Units Service in Majene Regency, 2017</i> .....	147
4.2.9	Jumlah Ibu Hamil, Melakukan Kunjungan K1, Melakukan Kunjungan K4, Kurang Energi Kronis (KEK), dan Mendapat Tablet Zat Besi (Fe) di Kabupaten Majene, 2012–2017/ <i>Number of Pregnant Women, Those with One Visit and Four Visits of Antenatal Care, Chronic Energy Deficiency (CED), and Receiving Iron Supplement in Majene Regency, 2012–2017</i> .....	149
4.2.10	Jumlah Bayi Lahir, Bayi Berat Badan Lahir Rendah (BBLR), BBLR Dirujuk, dan Bergizi Buruk Menurut Kecamatan di Kabupaten Majene, 2017/ <i>Number of Births, Babies with Low Birth Weights (LBW), Treated LBW, and Malnutrition Cases by District in Majene Regency, 2017.....</i>	150



4.2.11	Persentase Balita Yang Pernah Mendapat Imunisasi Menurut Kecamatan dan Jenis Imunisasi di Kabupaten Majene, 2017/ <i>Percentage of Children Under Five Years Who Had Immunization by Subdistrict and Type of Immunization in Majene Regency, 2017</i> .....	151
4.2.12	Jumlah Klinik Keluarga Berencana (KKB) dan Pos Pelayanan Keluarga Berencana Desa (PPKBD) Menurut Kecamatan di Kabupaten Majene, 2017/ <i>Number of Family Planning Clinics and Village Family Planning Service Units by Subdistrict in Majene Regency, 2017</i> .....	153
4.2.13	Jumlah Pasangan Usia Subur dan Peserta KB Aktif Menurut Kecamatan di Kabupaten Majene, 2017/ <i>Number of Eligible Couples and Family Planning Participants by Subdistricts in Majene Regency, 2017</i> .....	154
4.2.14	Jumlah Peserta KB Baru Menurut Kecamatan dan Jenis Kontrasepsi di Kabupaten Majene , 2017/ <i>Number of New Family Planning Participants by Subdistricts in Majene Regency, 2017</i> .....	156
4.2.15	Jumlah Kasus 10 Penyakit Terbanyak di Kabupaten Majene , 2017/ <i>Number of Cases of the 10 Most Diseases in Majene Regency, 2017</i> .....	157
4.2.16	Jumlah Pelayanan Penyakit Menular Pada Unit–Unit Pelayanan Kesehatan di Kabupaten Majene, 2017/ <i>Number of Contagious Diseases Service at Health Service Units Majene Regency, 2017</i> .....	158
4.2.17	Jumlah Kasus HIV/AIDS, IMS, DBD, Diare, TB, dan Malaria Menurut Kecamatan di Kabupaten Majene, 2017/ <i>Number of Cases of HIV/AIDS, Sexually Transmitted Infection, Dengue Fever, Diarrhea, Tuberculosis (TB) and Malaria by Subdistrict in Majene Regency, 2017</i> .....	160
4.2.18	Jumlah Kegiatan Penyuluhan Kesehatan Menurut Unit Pelayanan di Kabupaten Majene, 2017/ <i>Number of Health Counseling by Services Unit in Majene Regency, 2017</i> .....	161
4.2.19	Jumlah Remaja Usia 15-24 Tahun yang Mendapat Penyuluhan Tentang Kesehatan Reproduksi (Kespro), HIV/AIDS, dan Keluarga Berencana (KB) Menurut Kecamatan di Kabupaten Majene, 2017/ <i>Number of Young People Aged 15 - 24 Who Had Counselling on Reproductive Health,</i>	

	<i>HIV/AIDS, and Family Planning by Subdistrict in Majene Regency, 2017.</i> .....	162
4.3	<i>Agama/Religion</i> .....	163
4.3.1	<i>Jumlah Penduduk Menurut Kecamatan dan Agama yang Dianut di Kabupaten Majene, 2017/Number of Population by Subdistrict and Religion in Majene Regency, 2017</i> .....	163
4.3.2	<i>Jumlah Tempat Peribadatan Menurut Kecamatan di Kabupaten Majene, 2017/Number of Worship Facilities by Subdistrict in Majene Regency, 2017</i> .....	164
4.3.3	<i>Jumlah Pernikahan Menurut Kecamatan di Kabupaten Majene, 2017/Number of Marriage by Subistrict in Majene Regency, 2017</i> ....	165
4.3.4	<i>Jumlah Jemaah Haji Setiap Musim Haji Menurut Kecamatan dan Jenis Kelamin dan di Kabupaten Majene, 2017/Number of Haji Pilgrim Every Season According to Gender by Subdistrict in Majene Regency, 2017</i>	166
4.3.5	<i>Daftar Nama-nama Lembaga Islam dan Organisasi Masyarakat Islam di Kabupaten Majene, 2017/Name of Islamic Institution and Organization of Islamic Community in Majene Regency, 2017</i> .....	167
4.3.6	<i>Jumlah Perkara yang Diterima Oleh Pengadilan Agama Menurut Kecamatan dan Jenis Perkara di Kabupaten Majene, 2017/Number of Cases Received by Religious Court by Subdistrict and Type of Cases in Majene Regency, 2017</i> .....	168
4.3.7	<i>Jumlah Perkara yang Diputus Oleh Pengadilan Agama Menurut Kecamatan dan Jenis Perkara di Kabupaten Majene, 2017/Number of Cases Finished by Religious Court by Subdistrict and Type of Cases in Majene Regency, 2017</i> .....	171
4.4	<i>Kriminalitas/Crime</i> .....	174
4.4.1	<i>Jumlah Tindak Pidana Menurut Kepolisian Sektor di Kabupaten Majene, 2015–2017/Number of Reported Criminal Cases by Subdistrict Police Office in Majene Regency, 2015–2017</i> .....	174

4.4.2	Persentase Penyelesaian Tindak Pidana Menurut Kepolisian Sektor di Kabupaten Majene, 2015–2017/ <i>Percentage of Crime Clearance Rate by Subdistrict Police Office in Majene Regency, 2015–2017</i> .....	175
4.4.3	Persentase Penduduk yang Pernah/Tidak Pernah Menjadi Korban Kejahatan Selama Satu Tahun Terakhir Menurut Jenis Kelamin di Kabupaten Majene, 2016/ <i>Percentage of Population Who Ever/No Ever Been Victims of Crimes During Last Year by Sex in Majene Regency, 2016</i> .....	176
4.4.4	Jumlah Kasus yang Diterima dan Dilimpahkan Pada Kejaksaan Negeri Majene, 2017/ <i>Number of Cases Received dan Delegated by State Prosecture Office in Majene Regency, 2017</i> .....	177
4.4.5	Jumlah Tahanan Negara Menurut Status Dalam Rutan dan Jenis Kelamin di Kabupaten Majene (Orang), Akhir 2017/ <i>Number of Prisoners by Types of Crimes Status and Sex in Majene Regency (People), End of 2017</i> .....	178
4.4.6	Jumlah Tahanan Menurut Jenis Kejahatan/Pelanggaran di Rumah Tahanan Negara Kabupaten Majene, 2017/ <i>Population of Prisoners by Types of Crimes Status in Majene Regency, 2017</i> .....	179
4.4.7	Jumlah Tahanan Menurut Jenis Kejahatan/Pelanggaran di Rumah Tahanan Negara Kabupaten Majene, 2017/ <i>Population of Prisoners by Types of Crimes Status in Majene Regency, 2017</i> .....	180
4.5	Kemiskinan/ <i>Poverty</i>	
4.5.1	Garis Kemiskinan dan Penduduk Miskin di Kabupaten Majene, 2011 – 2017/ <i>Poverty Line and Number of Poor People in Majene Regency, 2011–2017</i> .....	181
4.5.2	Jumlah Penyandang Masalah Kesejahteraan Sosial Menurut Kecamatan di Kabupaten Majene, 2017/ <i>Number of Waif, Impecunious Family, Family with the Condition of Housing and Environment Which Improper, Continue Age According to District in Majene Regency, 2017</i> .....	182



4.5.3	Jumlah Penderita Cacat Tubuh, Tuna Netra dan Tuna Karya Menurut Kecamatan di Kabupaten Majene, 2017/ <i>Number of Disabled, Blind and Jobless by Subdistrict in Majene Regency, 2017</i> .....	183
5	Pertanian/ <i>Agriculture</i> .....	185
5.1	Tanaman Pangan/ <i>Food Crops</i> .....	198
5.1.1	Luas Lahan Sawah Menurut Kecamatan dan Jenis Pengairan di Kabupaten Majene (hektar), 2017/ <i>Area of Wetland by Subdistrict and Type of Irrigation in Majene Regency, 2017</i> .....	198
5.1.2	Laporan Penggunaan Lahan Sawah di Kabupaten Majene (Ha), 2017/ <i>Report of Rice Field Used in Majene Regency (Ha), 2017</i> .....	199
5.1.3	Laporan Penggunaan Lahan Bukan Sawah di Kabupaten Majene (Ha), 2017/ <i>Report of Non-Rice Farm Field Used in Majene Regency (Ha), 2017</i> . .....	200
5.1.4	Luas Lahan Tegal/Kebun, Ladang/Huma, dan Lahan yang Sementara Tidak Diusahakan Menurut Kecamatan di Kabupaten Majene (Ha), 2017/ <i>Area of Dry Field/Garden, Shifting Cultivation, Land and Temporarily Unused Land by Subdistrict in Majene Regency (Ha), 2017</i> .....	201
5.1.5	Luas Panen Padi Sawah dan Padi Ladang Menurut Kecamatan di Kabupaten Majene (Ha), 2017/ <i>Harvested Area of Wetland and Dryland Paddy by Subdistrict in Majene Regency (Ha), 2017</i> .....	202
5.1.6	Jumlah Produksi Padi Sawah dan Padi Ladang Menurut Kecamatan di Kabupaten Majene (ton), 2017/ <i>Production of Wetland and Dryland Paddy by Subdistrict in Majene Regency (ton), 2017</i> .....	203
5.1.7	Luas Panen Jagung, Kedelai, Kacang Tanah, Kacang Hijau, Ubi Kayu, Ubi Jalar Menurut Kecamatan di Kabupaten Majene (Ha), 2017/ <i>Harvested Area of Maize, Soybean, Peanut, Mungbean, Cassava, and Sweet Potato by Subdistrict in Majene Regency (Ha), 2017</i> .....	204
5.1.8	Jumlah Produksi Jagung, Kedelai, Kacang Tanah, Kacang Hijau, Ubi Kayu, Ubi Jalar Menurut Kecamatan di Kabupaten Majene (ton),	

	<i>2017/Production of Maize, Soybean, Peanut, Mungbean, Cassava, and Sweet Potato by Subdistrict in Majene Regency (ton), 2017</i> .....	205
5.1.9	Luas Panen dan Produksi Tanaman Bahan Makanan Utama di Kabupaten Majene, 2016–2017/ <i>Area Harvested and Production of Food Croos in Majene Regency, 2016-2017</i> .....	206
5.2	Hortikultura/ <i>Horticulture</i> .....	207
5.2.1	Luas Panen Tanaman Sayuran Menurut Kecamatan dan Jenis Sayuran di Kabupaten Majene (Ha), 2017/ <i>Harvested Area of Vegetables by Subdistrict and Kind of Plant in Majene Regency (Ha), 2017</i> .....	207
5.2.2	Produksi Tanaman Sayuran Menurut Kecamatan dan Jenis Sayuran di Kabupaten Majene (Ton), 2017/ <i>Production of Vegetables by Subdistrict and Kind of Plant in Majene Regency (Ton), 2017</i> .....	208
5.2.3	Luas Panen dan Produksi Sayur-Sayuran di Kabupaten Majene, 2016 - 2017/ <i>Area Harvested and Production of Vegetables in Majene Regency, 2016 - 2017</i> .....	209
5.2.4	Produksi Buah-buahan Menurut Kecamatan dan Jenis Buah di Kabupaten Majene (Ton), 2017/ <i>Production of Fruits by Subdistrict and Kind of Fruit in Majene Regency (Ton), 2017</i> .....	210
5.2.5	Jumlah Tanaman dan Produksi Buah-Buahan di Kabupaten Majene, 2015 - 2017/ <i>Area Harvested and Production of Fruits in Majene Regency, 2015 - 2017</i> .....	211
5.3	Perkebunan/ <i>Estate Crops</i> .....	212
5.3.1	Luas Tanaman Perkebunan Menurut Kecamatan dan Jenis Tanaman di Kabupaten Majene (Ha), 2017/ <i>Planted Area of Estate Crops by Subdistrict and Kind of Crop in Majene Regency (Ha), 2017</i> .....	212
5.3.2	Produksi Tanaman Perkebunan Menurut Kecamatan dan Jenis Tanaman di Kabupaten Majene (Ton), 2017/ <i>Production of Estate Crops by Subdistrict and Kind of Crop in Majene Regency (Ton), 2017</i> .....	213
5.3.3	Luas Areal dan Produksi Berdasarkan Jenis Komoditi Perkebunan di Kabupaten Majene, 2016 - 2017/ <i>Area Harvested and Production of Fruits in Majene Regency, 2016 - 2017</i> .....	214

5.4	Peternakan/ <i>Livestock</i> .....	215
5.4.1	Populasi Ternak Menurut Kecamatan dan Jenis Ternak di Kabupaten Majene (Ekor), 2017/ <i>Livestock Population by Subdistrict and Kind of Livestock in Majene Regency (Head), 2017</i> .....	215
5.4.2	Populasi Unggas Menurut Kecamatan dan Jenis Unggas di Kabupaten Majene (Ekor), 2017/ <i>Poultry Population by Subdistrict and Kind of Poultry in Majene Regency (Head), 2017</i> .....	216
5.4.3	Jumlah Ternak yang Dipotong Menurut Kecamatan dan Jenis Ternak di Kabupaten Majene (Ekor), 2017/ <i>Livestock Slaughtered by Sub District and Kind of Livestock in Majene Regency (Head), 2017</i> .....	217
5.4.4	Jumlah Ternak yang Mendapat Suntikan Vaksinasi SE Menurut Kecamatan di Kabupaten Majene (Ekor), 2017/ <i>Number of Livestock Received Ingection SE by Subdistrict in Majene Regency (Head), 2017</i> ... ..	218
5.5	Perikanan/ <i>Fishery</i> .....	219
5.5.1	Jumlah Rumah Tangga Perikanan Tangkap Menurut Kecamatan dan Subsektor di Kabupaten Majene, 2016-2017/ <i>Number of Fish Capture Households by Subdistrict and Subsector in Majene Regency, 2016-2017</i> .....	219
5.5.2	Produksi Perikanan Tangkap Menurut Kecamatan dan Subsektor di Kabupaten Majene (ton), 2016 dan 2017/ <i>Production of Fish Capture by Subdistrict and Subsector in Majene Regency (ton), 2016 and 2017</i> ..	220
5.5.3	Jumlah Rumah Tangga Perikanan Budidaya Menurut Kecamatan dan Jenis Budidaya di Kabupaten Majene, 2017/ <i>Number of Aquaculture Households by Subdistrict and Type of Aquaculture in Majene Regency, 2017</i> .....	221
5.5.4	Produksi Perikanan Budidaya Menurut Kecamatan dan Subsektor di Kabupaten Majene (ton), 2017/ <i>Production of Fish Capture by Subdistrict and Subsector in Majene Regency (ton), 2017</i> .....	222



5.5.5	Jumlah Perahu/Kapal Menurut Kecamatan dan Jenis Kapal di Kabupaten Majene, 2017/ <i>Number of Fishing Boats by Subdistrict and Type of Boat in Majene Regency, 2017</i> .....	223
5.5.6	Jumlah Nelayan dan Petani Menurut Kecamatan di Kabupaten Majene, 2017/ <i>Number of Fishery and Farmer by Subdistrict in Majene Regency, 2017</i> .....	224
5.5.7	Jumlah Perahu Nelayan Menurut Kecamatan di Kabupaten Majene, 2017/ <i>Number of Fishery Boats by Subdistrict in Majene Regency, 2017</i> .....	225
5.5.8	Jumlah Penangkap Ikan Menurut Kecamatan di Kabupaten Majene, 2017/ <i>Number of Fishery Faidment by Subdistrict in Majene Regency, 2017</i> .....	226
5.5.9	Luas Areal Pemeliharaan/Penangkapan Ikan Menurut Kecamatan di Kabupaten Majene, 2017/ <i>The Area of Fish Breeding and Fishing by Subdistrict in Majene Regency, 2017</i> .....	228
5.5.10	Produksi Perikanan Laut Menurut Kecamatan di Kabupaten Majene (Ton), 2017/ <i>Production of Marine Fisheries by Subdistrict in Majene Regency (Ton), 2017</i> .....	229
5.5.11	Jumlah Produksi Perikanan Darat Menurut Kecamatan di Kabupaten Majene (Kg), 2017/ <i>Production of Terrestrial Fisheries by Subdistrict in Majene Regency (Kg), 2017</i> .....	230
6	Industri dan Energi/Industry and Energy.....	231
6.1	Industri/Industry.....	239
6.1.1	Jumlah Nilai Produksi dan Nilai Bahan Baku Menurut Jenis Industri di Kabupaten Majene, 2017/ <i>Sum Up Production Rate and Raw Material Value According To Industrial in Majene Regency, 2017</i> .....	239
6.2	Energi/Energy .....	243
6.2.1	Data Ketenagalistrikan PLN Rayon Majene, 2017/ <i>Electricity Data in PLN of Majene Regency, 2017</i> .....	243

6.2.2	Persentase Rumah Tangga Menurut Sumber Penerangan Utama di Kabupaten Majene, 2017/ <i>Percentage of Households by Main Lighting Source in Majene Regency, 2017</i> .....	244
6.2.3	Jumlah Pelanggan dan Air yang Disalurkan Menurut Jenis Pelanggan di Kabupaten Majene, 2017/ <i>Number of Customer and Distributed Clean Water by Type of Customers in Majene Regency, 2017</i> .....	245
6.2.4	Jumlah Pelanggan dan Air Tersalur Pada PDAM Cabang Majene Menurut Pelanggan, 2017/ <i>Distribution of Water Supply Enterprise and Consumer by Customer Type in PDAM Majene Branch, 2017</i> .....	246
6.2.5	Banyaknya Bahan Kimia yang Digunakan PDAM Kabupaten Majene 2014 - 2017/ <i>The Number of Chemicals Used by PDAM of Regency Majene 2014 - 2017</i> .....	247
7	Perdagangan/ <i>Trade</i> .....	249
7.1.1	Jumlah Perusahaan Menurut Bentuk Badan Hukum di Kabupaten Majene, 2015–2017/ <i>Number of Establishments by Type of Business Entity in Majene Regency, 2015–2017</i> .....	255
7.1.2	Jumlah Pedagang yang Mempunyai Izin Usaha Menurut Kecamatan di Kabupaten Majene, 2017/ <i>Number of Merchants that Have Permit by Subdistrict in Majene Regency, 2017</i> .....	256
7.1.3	Jumlah Sarana Perdagangan Menurut Jenisnya di Kabupaten Majene, 2014–2017/ <i>Number of Trade Facilities by Type of Facility in Majene Regency, 2014–2017</i> .....	257
7.1.4	Jumlah Koperasi Menurut Jenis Koperasi dan Kecamatan di Kabupaten Majene, 2017/ <i>Number of Cooperatives by Type of Cooperative and Subdistrict in Majene Regency, 2017</i> .....	258
8	Hotel dan Pariwisata/ <i>Hotel and Tourism</i> .....	259
8.1	Hotel.....	267
8.1.1	Jumlah Akomodasi Hotel Menurut Kecamatan di Kabupaten Majene, 2014 dan 2015/ <i>Number of Hotel Accomodations by Subdistrict in Majene Regency, 2014 and 2015</i> .....	267



8.1.2	Jumlah Wajib Pajak Hotel, Hiburan dan Restoran/Rumah Makan Pada Badan Pendapatan Daerah Menurut Kecamatan di Kabupaten Majene, 2017/ <i>Number of Hotel, Entertainment and Restaurant Taxpayer at Department of Local Revenue by Subdistrict in Majene Regency, 2017</i> .....	268
8.2	Pariwisata/ <i>Tourism</i> .....	269
8.2.1	Jumlah Wisatawan Mancanegara dan Domestik di Kabupaten Majene, 2013–2017/ <i>Number of International and Domestic Visitors in Majene Regency, 2013–2017</i> .....	269
8.2.2	Pariwisata di Kabupaten Majene, 2015-2017/ <i>Tourism in Majene Regency, 2015-2017</i> .....	270
8.2.3	Jumlah Obyek Wisata dan Jenisnya Menurut Kecamatan di Kabupaten Majene, 2017/ <i>Number of Tourism Object and The Type by Subdistrict in Majene Regency, 2017</i> .....	271
9	Transportasi dan Komunikasi/ <i>Transportation and Communication</i> ...	273
9.1	Transportasi/ <i>Transportation</i> .....	281
9.1.1	Panjang Jalan Menurut Kelas di Kabupaten Majene (km), 2015-2017/ <i>Length of Roads by Class in Majene Regency (km), 2015-2017</i> .	281
9.1.2	Panjang Jalan Menurut Jenis Permukaan Jalan di Kabupaten Majene (km), 2015-2017/ <i>Length of Roads by Type of Road Surface in Majene Regency (km), 2015-2017</i> .....	282
9.1.3	Panjang Jalan Menurut Kondisi Permukaan Jalan di Kabupaten Majene (km), 2015-2017/ <i>Length of Roads by Type of Road Surface Condition in Majene Regency (km), 2015-2017</i> .....	283
9.1.4	Jumlah Kendaraan dan Penumpang Masuk-Keluar Menurut Bulan di Kabupaten Majene, 2017/ <i>Number of Vehicles and Passenger In-Out by Month in Majene Regency, 2017</i> .....	284
9.1.5	Jumlah Barang yang Dimuat dan Dibongkar Menurut Bulan di Pelabuhan Majene (Kg), 2017/ <i>Number of Goods Load and Unloaded by Month in Port of Majene (Kg), 2017</i> .....	285

9.1.6	Jumlah Kayu yang Dimuat dan Dibongkar Menurut Bulan di Pelabuhan Majene, 2017/ <i>Number of Woods Load and Unloaded by Month in Port of Majene, 2017</i> .....	286
9.1.7	Jumlah Kunjungan Kapal/Kapal Motor dan Jumlah DWT/Isi Kotor Menurut Bulan di Pelabuhan Majene, 2017/ <i>Number of Visit of Motorboat and Sum Up The Bruto by Month in Port of Majene, 2017</i> .....	287
9.1.8	Jumlah Ternak yang Dimuat dan Dibongkar Menurut Bulan di Pelabuhan Majene (Ekor), 2017/ <i>Number of Livestock Load and Unloaded by Month in Port of Majene (Head), 2017</i> .....	288
9.1.9	Jumlah Penumpang Kapal yang Turun dan Naik Menurut Bulan di Pelabuhan Majene, 2017/ <i>Number of Passenger Arrived and Departed by Month in Port of Majene, 2017</i> .....	289
9.2	Pos dan Telekomunikasi/ <i>Post and Telecommunication</i> .....	290
9.2.1	Jumlah Kantor Pos Pembantu Menurut Kecamatan di Kabupaten Majene, 2013–2017/ <i>Number of Auxiliary Post Office by Subdistrict in Majene Regency, 2013–2017</i> .....	290
9.2.2	Jumlah Surat Pos yang Dikirim dan Diterima Melalui Kantor Pos dan Giro Menurut Bulan di Kabupaten Majene, 2017/ <i>Number of Post Packet that Sent and Received at Post Office by Months in Majene Regency, 2017</i> .....	291
9.2.3	Jumlah Barang yang Dikirim dan Diterima Melalui Kantor Pos dan Giro Menurut Bulan di Kabupaten Majene (Ton), 2017/ <i>Number of Goods that Sent and Received at Post Office by Months in Majene Regency (Tons), 2017</i> .....	292
9.2.4	Jumlah Wesel yang Dikirim dan Diterima Melalui Kantor Pos dan Giro Menurut Bulan di Kabupaten Majene, 2017/ <i>Number of Wesel that Sent and Received at Post Office by Months in Majene Regency, 2017</i> .....	293
9.2.5	Jumlah TV Kabel, Warnet, Menara Telekomunikasi, Radio di Kabupaten Majene, 2017/ <i>Number of Cable Television, Internet Rental, Telecommunication Tower and Radio, 2017</i> .....	294



9.2.6	Jumlah Sambungan Induk Telepon di Kantor Cabang Telekomunikasi Kabupaten Majene, 2015-2017/ <i>Number of Central Telephone at Telecommunication Branch Office in Majene Regency, 2015-2017</i> ....	295
9.2.7	Jumlah Pulsa yang Diproduksi di Kantor Cabang Telekomunikasi Kabupaten Majene, 2013-2017/ <i>Production of Pulse at Telecommunication Branch Office in Majene Regency, 2013-2017</i> ...	296
10	Keuangan Daerah dan Harga/ <i>Local Finance and Price</i> .....	297
10.1	Keuangan Daerah/ <i>Local Finance</i> .....	303
10.1.1	Realisasi Pendapatan Pemerintah Kabupaten Majene Menurut Jenis Pendapatan (ribu rupiah), 2017/ <i>Actual Revenues of Government of Majene Regency by Source of Revenues (thousand rupiahs), 2017</i> ....	303
10.1.2	Realisasi Belanja Pemerintah Kabupaten Majene Menurut Jenis Belanja (ribu rupiah), 2017/ <i>Actual Expenditures of Government of Majene Regency by Kind of Expenditures (thousand rupiahs), 2017</i> .....	304
10.1.3	Target dan Realisasi Hasil Pajak Daerah Menurut Jenis Pendapatan di Kabupaten Majene (Rupiah), 2016-2017/ <i>Goals and Realization of Local Taxes by Source of Revenues in Majene Regency (Rupiahs), 2016-2017</i> .....	305
10.1.4	Target dan Realisasi Pendapatan Asli Daerah Berupa Retribusi Daerah di Kabupaten Majene, 2017/ <i>Target and Actual Retribution Receipts in Majene Regency Budgets, 2017</i> .....	306
10.1.5	Target dan Realisasi Bagian Laba BUMD dan Pos Lain-Lain Pendapatan di Kabupaten Majene, 2017/ <i>Goals and Realization Part of Profit of Regional Effort and Post of Earnings Others in Majene Regency, 2017</i> .....	307
10.1.6	Target dan Realisasi Bagian Bagi Hasil Pajak/Bukan Pajak di Kabupaten Majene (Rupiah), 2017/ <i>Goals and Realization of Tax/Non-Tax Revenue Sharing in Majene Regency (Rupiahs), 2017</i> .....	308
10.1.7	Jumlah Penyetoran Uang Pemasukan Untuk Kas Negara Dari Penerbitan Sertifikat Tanah di Kabupaten Majene, 2013-2017/ <i>The Number of</i>	



	<i>Endorsement of Inclusion Money for The Treasury from Publication of Land Certificate in Majene Regency, 2013–2017</i> .....	309
10.1.8	Realisasi Pengeluaran Negara Pada Kantor Pelayanan Perbendaharaan Negara Majene Menurut Triwulan dan Jenis Pengeluaran (rupiah), 2017/ <i>Actual States Expenditure in Finance Office by Quarter and Type of Expenditure in Majene Regency (rupiahs), 2017</i> .....	310
10.1.9	Nilai Pinjaman, Pelunasan, Lelang dan Uang Tunggalan Pada Perum Pegadaian Kabupaten Majene Menurut Bulan (ribu rupiah), 2017/ <i>Value of Credit, Debit Repayment, Auction and Credit Balance at Region Inspectorate Pawnshop Service by Month (thousand rupiahs), 2017</i> .	312
10.1.10	Perkembangan Dana Perbankan (Rupiah dan Valuta Asing) pada Bank Umum dan BPR di Kabupaten Majene (Juta Rupiah), 2013-2016/ <i>Bank Funds Development (Rupiah and Foreign Currency) of Commercial and Rural Banks in Majene Regency (Millions of Rp), 2013-2017</i> .....	313
10.1.11	Posisi Pinjaman (Rupiah dan Valuta Asing) yang Diberikan Bank Umum dan BPR Menurut Jenis Penggunaan di Kabupaten Majene, 2013–2017/ <i>Outstanding of Loans (Rupiah and Foreign Currency) of Commercial and Rural Banks by Type of Loans in Majene Regency, 2013- 2017</i> .....	314
10.1.12	Posisi Kredit Usaha Mikro, Kecil, dan Menengah yang Diberikan Bank Umum dan BPR Menurut Skala Usaha di Kabupaten Majene (Juta Rp), 2013–2017/ <i>Outstanding of Commercial Banks Credits to Micro, Small, and Medium Scale Enterprise by Business Scale in Majene Regency (Millions of Rp), 2013–2017</i> .....	315
10.2	Harga/Price .....	316
10.2.1	Rata-Rata Harga Eceran Beras Menurut Bulan dan Jenis di Kabupaten Majene (Rupiah/Kg), 2017/ <i>Average Retail Price of Rice by Month and Type in Majene Regency (Rupiahs/Kg), 2017</i> .....	316
10.2.2	Rata-Rata Harga Eceran Gula Pasir Menurut Bulan dan Jenis Gula Pasir di Kabupaten Majene (Rupiah/Kg), 2017/ <i>Average Retail Price of</i>	

	<i>Refined Sugar by Month and Type in Majene Regency (Rupiahs/Kg), 2017.....</i>	317
10.2.3	<i>Rata-Rata Harga Eceran Minyak Goreng Menurut Bulan dan Jenis di Kabupaten Majene (Rupiah), 2017/Average Retail Price of Coconut Oil by Month and Type in Majene Regency (Rupiahs), 2017 .....</i>	318
10.2.4	<i>Rata-Rata Harga Eceran Daging Menurut Bulan dan Jenis di Kabupaten Majene (Rupiah), 2017/Average Retail Price of Meat by Month and Type in Majene Regency (Rupiahs), 2017 .....</i>	319
10.2.5	<i>Rata-Rata Harga Eceran Susu Menurut Bulan dan Jenis di Kabupaten Majene (Rupiah), 2017/Average Retail Price of Milk by Month and Type in Majene Regency (Rupiahs), 2017 .....</i>	320
10.2.6	<i>Rata-Rata Harga Eceran Garam Beryodium Menurut Bulan dan Jenis di Kabupaten Majene (Rupiah), 2017/Average Retail Price of Iodized Salt by Month and Type in Majene Regency (Rupiahs), 2017 .....</i>	321
10.2.7	<i>Rata-Rata Harga Eceran Cabe Merah Menurut Bulan dan Jenis di Kabupaten Majene (Rupiah/Kg), 2017/Average Retail Price of Red Chili by Month and Type in Majene Regency (Rupiahs/Kg), 2017.....</i>	322
10.2.8	<i>Rata-Rata Harga Eceran Bawang Merah dan Bawang Putih Menurut Bulan di Kabupaten Majene (Rupiah/Kg), 2017/Average Retail Price of Onion and Garlic by Month in Majene Regency (Rupiahs/Kg), 2017 ..</i>	323
11	<i>Pengeluaran Penduduk dan Konsumsi Makanan/Population Expenditure and Food Consumption.....</i>	325
11.1	<i>Pengeluaran Rata-rata Perkapita Sebulan Menurut Golongan Pengeluaran dan Kelompok Barang di Kabupaten Majene (Rupiah), 2017/Average Expenditure Per Capita Per Month by Expenditure Class and Commodity Group in Majene Regency (Rupiahs), 2017 .....</i>	331
11.2	<i>Pengeluaran Rata-rata Perkapita Sebulan Menurut Kelompok Makanan di Kabupaten Majene (rupiah), 2017/Average Expenditure Per Capita Per Month by Food Group in Majene Regency (rupiahs), 2017 .....</i>	332
11.3	<i>Pengeluaran Rata-rata Perkapita Sebulan Menurut Kelompok Bukan Makanan di Kabupaten Majene (Rupiah), 2017/Average Expenditure</i>	

	<i>Per Capita Per Month by Non Food Group in Majene Regency (Rupiahs), 2017</i> .....	333
12	<i>Pendapatan Regional/Regional Income</i> .....	335
12.1	<i>Produk Domestik Regional Bruto Atas Dasar Harga Berlaku Menurut Lapangan Usaha di Kabupaten Majene (Juta Rupiah), 2016–2017/Gross Regional Domestic Product at Current Market Prices by Industry in Majene Regency (Million Rp), 2016–2017</i> .....	347
12.2	<i>Produk Domestik Regional Bruto Atas Dasar Harga Konstan 2010 Menurut Lapangan Usaha di Kabupaten Majene (Juta Rupiah), 2016–2017/Gross Regional Domestic Product at 2010 Constant Market Prices by Industry in Majene Regency (Million Rupiahs), 2016–2017</i> . 349	
12.3	<i>Distribusi Persentase Produk Domestik Regional Bruto Atas Dasar Harga Berlaku Menurut Lapangan Usaha di Kabupaten Majene (persen), 2016–2017/Percentage Distribution of Gross Regional Domestic Product at Current Market Prices by Industry in Majene Regency (percent), 2016–2017</i> .....	351
12.4	<i>Laju Pertumbuhan Produk Domestik Regional Bruto Atas Dasar Harga Konstan 2010 Menurut Lapangan Usaha di Kabupaten Majene (Persen), 2016–2017/Growth Rate of Gross Regional Domestic Product at 2010 Constant Market Prices by Industry in Majene Regency (Percent), 2016–2017</i> .....	353
12.5	<i>Indeks Harga Implisit Produk Domestik Regional Bruto Menurut Lapangan Usaha di Kabupaten Majene (2010=100), 2016–2017/Implicit Price Index of Gross Regional Domestic Product by Industry in Majene Regency (2010=100), 2016–2017</i> .....	355
12.6	<i>Laju Implisit Produk Domestik Regional Bruto Menurut Lapangan Usaha di Kabupaten Majene, 2016–2017/Implicit Growth Rate of Gross Regional Domestic Product by Industry in Majene Regency, 2016–2017</i> ... ..	357
13	<i>Perbandingan Antar Kabupaten/Regency Comparison</i> .....	359

13.1	Jumlah Penduduk Menurut Kabupaten di Provinsi Sulawesi Barat (ribu), 2013–2017/ <i>Population by Regency in Sulawesi Barat Province (thousand), 2013–2017</i> .....	365
13.2	Laju Pertumbuhan Produk Domestik Regional Bruto Atas Dasar Harga Konstan 2010 Menurut Kabupaten di Provinsi Sulawesi Barat (persen), 2013–2017/ <i>Growth Rate of Gross Regional Domestic Product at 2010 Constant Market Prices by Regency in Sulawesi Barat Province (percent), 2013–2017</i> .....	366
13.3	Jumlah Penduduk Miskin Menurut Kabupaten di Provinsi Sulawesi Barat (ribu), 2013–2017/ <i>Number of Poor People by Regency in Sulawesi Barat Province (thousand), 2013–2017</i> .....	367
13.4	Tingkat Pengangguran Terbuka Menurut Kabupaten di Provinsi Sulawesi Barat , 2013–2017/ <i>Open Unemployment rate by Regency in Sulawesi Barat Province , 2013–2017</i> .....	368
13.5	Indeks Pembangunan Manusia (IPM) Menurut Kabupaten dan Komponen di Provinsi Sulawesi Barat , 2012–2017/ <i>Human Development Index (HDI) by Regency and Components in Sulawesi Barat Province, 2012–2017</i> .....	369

<https://intip.kab.go.id>



## DAFTAR GAMBAR/LIST OF FIGURES

halaman  
page

1	Persentase Luas Wilayah Menurut Kecamatan di Kabupaten Majene, 2017/ <i>Percentage Total Area by Subdistrict In Majene Regency, 2017</i> .....	7
2	Hari Hujan Menurut Bulan di Kabupaten Majene (Hari), 2017/ <i>Rainy Days by Month in Majene Regency (Days), 2017</i> .....	8
3	Persentase Pegawai Negeri Sipil Pada Pemerintahan Daerah Menurut Jenis Kelamin di Kabupaten Majene, 2017/ <i>Percentage of Civil Servants at Local Government by Sex in Majene Regency, 2017</i> .....	36
4	Jumlah Penduduk Menurut Kecamatan dan Jenis Kelamin di Kabupaten Majene, 2017/ <i>Total Population by Subdistrict and Sex In Majene Regency, 2017</i> .....	72
5	Persentase Penggunaan Alat Kontrasepsi Pada Peserta KB Aktif Menurut Jenis di Kabupaten Majene (Persen),/ <i>Percentage of Used Contraception by Active Family Planning Member by Type in Majene Regency, 2017</i> .....	108
6	Jumlah Pernikahan Menurut Kecamatan di Kabupaten Majene, 2017/ <i>Number of Marriage by Subdistrict in Majene Regency, 2017</i> .....	109
7	Jumlah dan Persentase Penduduk Miskin di Kabupaten Majene, 2010-2017/ <i>Number and Percentage of Poor People in Majene Regency, 2010-2017</i> .....	110
8	Luas Tanaman Kakao Menurut Kecamatan di Kabupaten Majene (Hektar), 2017/ <i>Planted Area of Cocoa by Subdistrict in Majene Regency (hectare), 2017</i> .....	197
9	Persentase Pelanggan Air PDAM Menurut Jenis Pelanggan di Kabupaten Majene, 2017/ <i>Percentage of PDAM Customers by Type of Customer in Majene Regency, 2017</i> .....	237

10	Persentase Rumah Tangga Menurut Sumber Penerangan Utama di Kabupaten Majene, 2017/ <i>Percentage of PDAM Customers by Type of Customer in Majene Regency, 2017</i> .....	238
11	Jumlah Koperasi Menurut Kecamatan di Kabupaten Majene, 2017/ <i>Number of Cooperatives by Subdistrict in Majene Regency, 2017</i> .....	254
12	Jumlah Obyek Wisata Menurut Kecamatan di Kabupaten Majene, 2017/ <i>Number of Tourism Object by Subdistrict in Majene Regency, 2017</i> .....	265
13	Jumlah Wisatawan Mancanegara dan Domestik di Kabupaten Majene, 2012–2017/ <i>Number of International and Domestic Visitors in Majene Regency, 2012–2017</i> .....	266
14	Persentase Panjang Jalan Menurut Kondisi Permukaan Jalan di Kabupaten Majene (km), 2017/ <i>Percentage of Length of Roads by Type of Road Surface Condition in Majene Regency (km,) 2017</i> .....	280
15	Persentase Realisasi Pendapatan Pemerintah Menurut Jenis Pendapatan di Kabupaten Majene, 2017/ <i>Percentage of Government Actual Revenues by Source of Revenue in Majene Regency, 2017</i> .....	301
16	Persentase Belanja Pemerintah Menurut Jenis Belanja di Kabupaten Majene, 2017/ <i>Actual Expenditures of Government of Majene Regency by Kind of Expenditures (thousand rupiahs), 2017</i> .....	302
17	Persentase Pengeluaran Rata-rata Perkapita Sebulan Menurut Kelompok Bukan Makanan di Kabupaten Majene (rupiah), 2017/ <i>Percentage of Average Expenditure Per Capita Per Month by Non Food Group in Majene Regency (rupiahs), 2017</i> .....	330
18	Produk Domestik Regional Bruto Atas Dasar Harga Konstan 2010 (Juta rupiah), 2011–2017/ <i>Gross Regional Domestic Product at 2010 Constant Market Prices in Majene Regency (Millions Rp), 2011–2017</i> .....	345
19	Laju Pertumbuhan Produk Domestik Regional Bruto Atas Dasar Harga Konstan 2010 di Kabupaten Majene (Persen), 2012–2017/ <i>Growth Rate of Gross Regional Domestic Product at 2010 Constant Market Prices in Majene Regency (Millions rupiahs), 2012–2017</i> .....	346



20 Persentase Penduduk Menurut Kabupaten di Provinsi Sulawesi Barat,  
2017/*Percentage of People by Regency in Sulawesi Barat Province, 2017*  
..... 364

<https://majenekab.bps.go.id>





## PENJELASAN UMUM/EXPLANATORY NOTES

Tanda-tanda, satuan-satuan, dan lain-lainnya yang digunakan dalam publikasi ini adalah sebagai berikut:

*Symbols, measurement units, and acronyms which are used in this publication, are as follows:*

### 1. TANDA-TANDA/SYMBOLS

Data tidak tersedia/ <i>Data not available</i>	:	...
Tidak ada atau nol / <i>Null or zero</i>	:	–
Data dapat diabaikan/ <i>Data negligible</i>	:	0
Tanda decimal/ <i>Decimal point</i>	:	,
Data tidak dapat ditampilkan/ <i>Not applicable</i>	:	NA
Angka perkiraan/ <i>Estimated figures</i>	:	e
Angka sementara/ <i>Preliminary figures</i>	:	x
Angka sangat sementara/ <i>Very preliminary figures</i>	:	xx
Angka diperbaiki/ <i>Revised figures</i>	:	r

### 2. SATUAN/UNITS

barel/ <i>barrel</i>	:	158,99 liter/ <i>litres</i> = $1/6,2898 \text{ m}^3$
hektar (ha)/ <i>hectare (ha)</i>	:	10 000 m <sup>2</sup>
kilometer (km)/ <i>kilometres (km)</i>	:	1 000 meter/ <i>meters</i> (m)
knot/ <i>knot</i>	:	1,8523 km/jam (km/hour)
kuintal/ <i>quintal</i>	:	100 kg
KWh	:	1 000 Watt <i>hour</i>
MWh	:	1 000 KWh
liter (untuk beras)/ <i>litre (for rice)</i>	:	0,80 kg
ons/ <i>ounce</i>	:	28,31 gram/ <i>grams</i>
ton	:	1 000 kg

Satuan lain: buah, dus, butir, helai/lembar, kaleng, batang, pulsa, ton kilometer (ton-km), jam, menit, persen (%).

*Other units: unit, pack, pieces, sheet, tin, pulse, ton-kilometres(ton-km), hour, minute, percent (%).*

Perbedaan angka di belakang koma disebabkan oleh pembulatan angka.

*The difference in decimal numbers is caused by rounding.*



# 1 BAB Chapter

## GEOGRAFI DAN IKLIM GEOGRAPHY AND CLIMATE

Jumlah Hari  
Hujan Terbanyak  
*Month with  
The Most Rainy Dayl*

November 2017  
*November*  
25 Hari  
*Days*

Rata-Rata  
Curah Hujan/bulan  
*Average Rainfall/Month*

2017  
150 mm





## PENJELASAN TEKNIS

1. Secara astronomis, Kabupaten Majene terletak antara 20 38' 45" - 30 38' 15" Lintang Selatan dan antara 1180 45' 00" - 1190 4' 45" Bujur Timur.
2. Berdasarkan posisi geografisnya, Kabupaten Majene berbatasan dengan Kabupaten Mamuju di sebelah utara dan Kabupaten Polewali Mandar sebelah timur, Batas sebelah selatan dan barat masing-masing Teluk Mandar dan Selat Makassar.
3. Kabupaten Majene terdiri dari 8 Kecamatan yaitu Banggae, Banggae Timur, Pamboang, Sendana, Tammerodo, Tubo Sendana, Malunda, dan Ulumanda
4. **Desa/Kelurahan Tepi Laut** adalah desa/kelurahan yang sebagian atau seluruh wilayahnya bersinggungan langsung dengan laut, baik berupa pantai maupun tebing karang.
5. **Desa/Kelurahan bukan tepi laut** adalah desa/kelurahan yang wilayahnya tidak bersinggungan langsung dengan laut.

## TECHNICAL NOTES

1. *Astronomically, Majene Regency is located between 20 38' 45" - 30 38' 15" South latitude and 1180 45' 00" - 1190 4' 45" East Longitude.*
2. *In terms of geographic position, Majene Regency has boundaries by Mamuju Regency at the North and Polewali Mandar Regency at the East, Bound of South and West were Gulf of Mandar and Makassar Strait.*
3. *Majene Regency has 8 Subdistrict These include Banggae Timur, Pamboang, Sendana, Tammerodo, Tubo Sendana, Malunda, dan Ulumanda.*
4. **Coastal Village/Coastal Sub-District** *is a village/sub-district which some areas are intersect/directly adjacent to the sea, either gently sloping/flat beach or cliffs/reef.*
5. **Non Coastal Village/Non Coastal Sub-District** *is a village which has no area that intersect/directly adjacent to the sea.*

6. **Kelembaban udara** adalah banyaknya kandungan uap air di atmosfer. Udara atmosfer adalah campuran dari udara kering dan uap air.
7. **Tekanan udara** adalah tenaga yang bekerja untuk menggerakkan massa udara dalam setiap satuan luas tertentu. Diukur dengan menggunakan barometer. Satuan tekanan udara adalah milibar (mb)
6. **Humidity** is the amount of water vapor content in the atmosphere. The atmospheric air is a mixture of dry air and water vapor.
7. **The air pressure** is the force working to move the mass of air in each specific unit area . measured using a barometer. Unit air pressure is millibars (mb).



**ULASAN**

Kabupaten Majene terletak antara 20 38' 45" - 30 38' 15" Lintang Selatan dan antara 1180 45' 00" - 1190 4' 45" Bujur Timur. Luas wilayah Kabupaten Majene, adalah seluas 947,84 km<sup>2</sup>.

Sampai Akhir tahun 2017, wilayah administrasi Kabupaten Majene terdiri dari 8 wilayah kecamatan, dengan luas daratan masing-masing kecamatan, yaitu: Banggae (25,15 km<sup>2</sup>), Banggae Timur (30,04 km<sup>2</sup>), Pamboang (70,19 km<sup>2</sup>), Sendana (82,24 km<sup>2</sup>), Tammerodo (55,40 km<sup>2</sup>), Tubo Sendana (41,17 km<sup>2</sup>), Malunda (187,65 km<sup>2</sup>), Serta Ulumanda (456,00 km<sup>2</sup>)

Berdasarkan elevasi (ketinggian dari permukaan laut), kecamatan dengan dataran tertinggi di Kabupaten Majene adalah Kecamatan Sendana dengan ketinggian 50 meter di atas permukaan laut sedangkan kecamatan dengan dataran terendah adalah Kecamatan Banggae dengan ketinggian hanya 0,25 meter di atas permukaan laut

Jarak antara Ibukota Kabupaten ke Daerah Kecamatan :

1. Banggae - Banggae (Totoli) : 3 km.
2. Banggae - Banggae Timur (Labuang Utara) : 2 km.
3. Banggae - Pamboang (Lalampau) : 15 km.

**DESCRIPTION**

*Majene Regency is located between 20 38' 45" - 30 38' 15" south latitude and 1180 45' 00" - 1190 4' 45" east longitude. MAJene Regency area is shaped in landby 947.84 km<sup>2</sup>.*

*In 2017, Majene Regency is divided into eight subdistricts, the land area of each subdistricts is Banggae (25.15 km<sup>2</sup>), Banggae Timur (30.04 km<sup>2</sup>), Pamboang (70.19 km<sup>2</sup>), Sendana (82.24 km<sup>2</sup>), Tammerodo (55.40 km<sup>2</sup>), Tubo Sendana (41.17 km<sup>2</sup>), Malunda (187.65 km<sup>2</sup>), and Ulumanda (456.00 km<sup>2</sup>).*

*Based on elevation (high of sea surface), subdistric with the highest mainland in Majene Regency is Sendana Subdistrict with a height of 50 meters above sea level whereas subdistrict with the lowest mainland in Majene Regency is Banggae Subdistrict with a height of only 0,25 meter above sea level*

*Distance between Regency Capital to Subdistricts :*

1. *Banggae - Banggae (Totoli) : 3 km.*
2. *Banggae - Banggae Timur (Labuang Utara) : 2 km*
3. *Banggae - Pamboang (Lalampau) : 15 km.*



## GEOGRAPHY AND CLIMATE

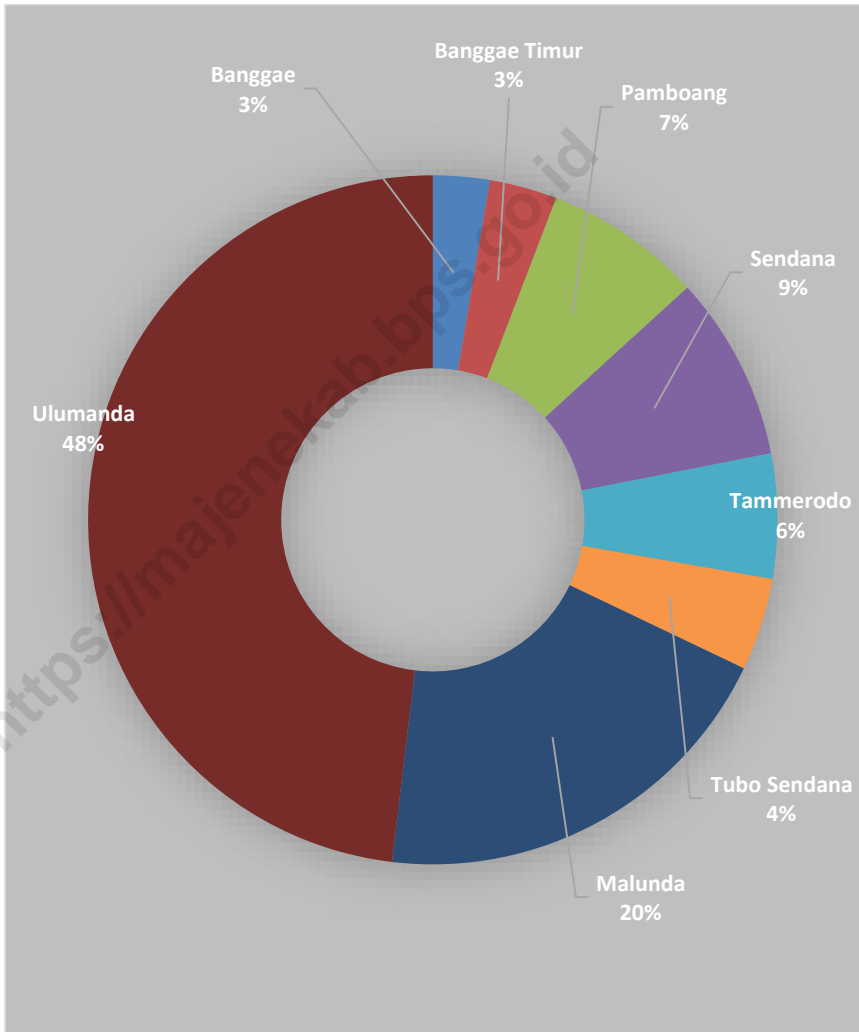
- |                                                      |                                                              |
|------------------------------------------------------|--------------------------------------------------------------|
| 4. Banggae - Sendana (Mosso Dhua) :<br>25 km.        | 4. <i>Banggae - Sendana (Mosso Dhua) :<br/>25 km.</i>        |
| 5. Banggae - Tammerodo<br>(Tammerodo) : 47 km.       | 5. <i>Banggae - Tammerodo<br/>(Tammerodo) : 47 km.</i>       |
| 6. Banggae - Tubo Sendana (Bonde-<br>Bonde) : 66 km. | 6. <i>Banggae - Tubo Sendana (Bonde-<br/>Bonde) : 66 km.</i> |
| 7. Banggae - Malunda (Malunda) : 86<br>km.           | 7. <i>Banggae - Malunda (Malunda) : 86<br/>km.</i>           |
| 8. Banggae – Ulumanda (Kabiraan) :<br>87 km.         | 8. <i>Banggae - Ulumanda (Kabiraan) :<br/>87 km.</i>         |

Wilayah Kabupaten Majene berbatasan dengan Kabupaten Mamuju disebelah utara dan Kabupaten Polewali Mandar sebelah timur, Batas sebelah selatan dan barat masing-masing Teluk Mandar dan Selat Makassar

*Territorial Boundaries of Majene Regency in northern area bordered by Mamuju Regency and Polewali Mandar Regency at the East, Bound of South and West were Gulf of Mandar and Makkasar Strait.*

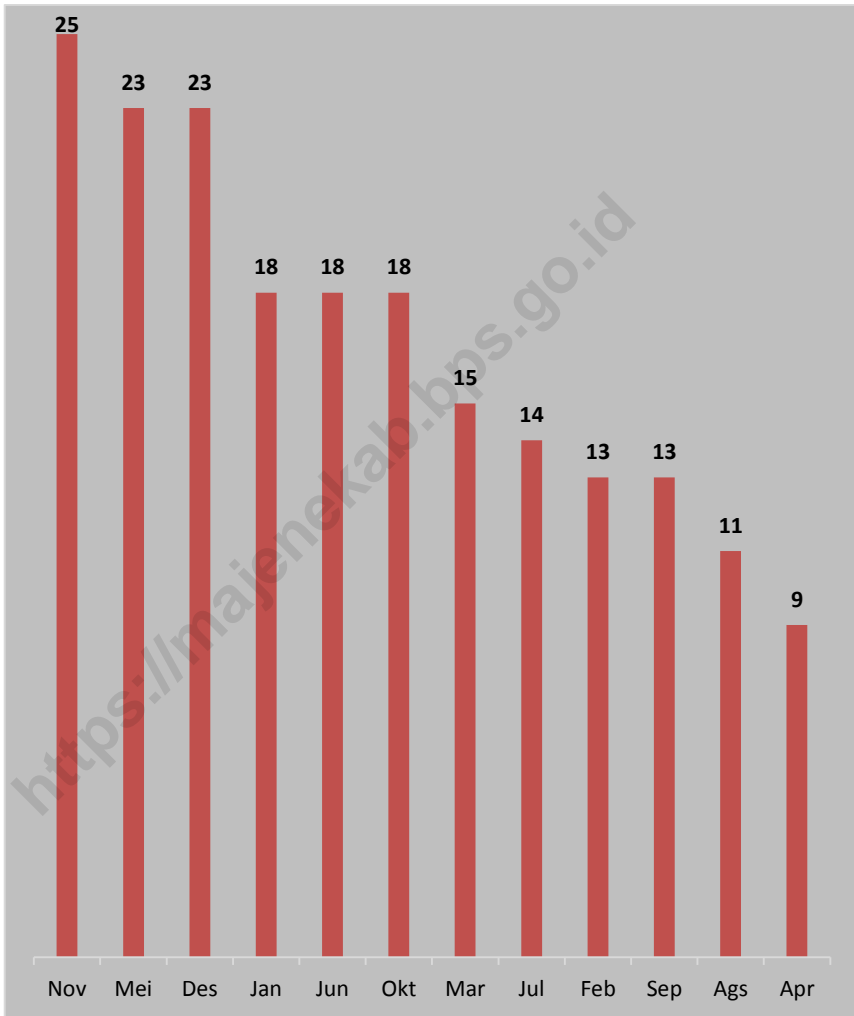


**Gambar 1** **Persentase Luas Wilayah Menurut Kecamatan di Kabupaten Majene, 2017**  
*Picture* **Percentage Total Area by Subdistrict In Majene Regency, 2017**



Sumber/Source: Bappeda Kabupaten Majene/Regional Planning Agency of Majene Regency

**Gambar 2** Hari Hujan Menurut Bulan di Kabupaten Majene (Hari), 2017  
**Picture** *Rainy Days by Month in Majene Regency (Days), 2017*



Sumber/Source: Stasiun Meteorologi Majene/Meteorological Station of Majene

1.1 GEOGRAFI/*GEOGRAPHY*

**Tabel 1.1.1 Luas Wilayah Menurut Kecamatan di Kabupaten Majene, 2017**  
**Table Total Area by Subdistrict in Majene Regency, 2017**

Kecamatan <i>Subdistrict</i>	Luas (km <sup>2</sup> ) <i>Total Area (square.km)</i>	Persentase <i>Percentage (%)</i>
(1)	(2)	(3)
Banggae	25,15	2,65
Banggae Timur	30,04	3,17
Pamboang	70,19	7,41
Sendana	82,24	8,68
Tammerodo	55,40	5,84
Tubo Sendana	41,17	4,34
Malunda	187,65	19,80
Ulumanda	456,00	48,11
<b>Majene</b>	<b>947,84</b>	<b>100,00</b>

Sumber/Source: Permendagri No. 137 Tahun 2017/ *Permendagri No. 137, 2017*

**Tabel 1.1.2 Ibukota Kecamatan dan Tinggi Wilayah di Atas Permukaan Laut (DPL) Menurut Kecamatan di Kabupaten Majene, 2017**  
***Capital of Subdistrict and Height Above Mean Sea Level (AMSL) by Subdistrict in Majene Regency, 2017***

Kecamatan <i>Subdistrict</i>	Ibukota Kecamatan <i>Capital of Subdistrict</i>	Tinggi <i>Height</i> (meter)
(1)	(2)	(3)
Banggae	Totoli	0,25
Banggae Timur	Labuang Utara	1,30
Pamboang	Lalamanua	9,01
Sendana	Mosso Dhua	50,00
Tammerodo	Tammerodo	0,30
Tubo Sendana	Bonde-Bonde	7,69
Malunda	Malunda	3,00
Ulumanda	Kabiraan	30,00

Sumber/Source: Kantor Kecamatan/Subdistricts Office



**Tabel 1.1.3** Ibukota Kecamatan dan Jarak Ke Ibukota Kabupaten di Kabupaten Majene Menurut Kecamatan (km), 2017  
**Table** *Capital of Subdistrict and Distance to Regency Capital by Subdistrict in Majene Regency (km), 2017*

Kecamatan <i>Subdistrict</i>	Ibukota Kecamatan <i>Capital of Subdistrict</i>	Jarak ke Ibukota Kabupaten <i>Distance to Regency Capital (km)</i>
(1)	(2)	(3)
Banggae	Totoli	3
Banggae Timur	Labuang Utara	2
Pamboang	Lalampunua	15
Sendana	Mosso Dhua	25
Tammerodo	Tammerodo	47
Tubo Sendana	Bonde-Bonde	66
Malunda	Malunda	86
Ulumanda	Kabiraan	87

Sumber/Source: Kantor Kecamatan/ Subdistricts Office

**Tabel 1.1.4** Jarak ke Kantor Camat dan ke Kantor BKDH dengan Desa/Kelurahan di Kabupaten Majene, 2017  
**Table** *Distant Between Subdistrict Office and BKDH Office to Villages/Wards in Majene Regency, 2017*

Kecamatan Subdistrict	Desa/Kelurahan Villages/Wards	Jarak ke Kantor Camat Distance to Regency Office (km)	Jarak ke Kantor BKDH Distance to BKDH Office (km)
(1)	(2)	(3)	(4)
Banggae	Totoli	3,0	1,5
	Rangas	1,5	2,0
	Palipi Soreang	3,0	4,0
	Banggae	1,0	1,0
	Galung	4,0	3,0
	Baru	2,5	1,0
	Pamboborang	2,0	1,5
	Pangali - Ali	1,0	0,5
Banggae Timur	Labuang	1,5	2,0
	Labuang Utara	0,5	2,0
	Tande	7,0	7,0
	Tande Timur	2,0	4,0
	Baruga	5,0	6,0
	Buttu Baruga	5,5	7,0
	Baurung	4,0	8,0
	Lembang	5,0	7,0
Baruga Dua	7,0	8,0	

Lanjutan Tabel/*Continued Tabel 1.1.4*

Kecamatan <i>Subdistrict</i>	Desa/Kelurahan <i>Villages/Wards</i>	Jarak ke Kantor Camat <i>Distance to Regency Office</i> (km)	Jarak ke Kantor BKDH <i>Distance to BKDH Office</i> (km)
(1)	(2)	(3)	(4)
Tammerodo	Tammerodo	14,0	45,0
	Tammerodo Utara	-	-
	Seppong	18,0	47,0
	Manyamba	-	-
	Tallambalao	19,0	48,0
	Ulidang	20,0	48,0
	Awo	-	-
Tubo Sendana	Onang	25,0	62,0
	Tubo	30,0	70,0
	Tubo Poang	-	-
	Onang Utara	26,0	63,0
	Bonde Utara	-	-
	Tubo Selatan	33,0	73,0
	Tubo Tengah	-	-



Lanjutan Tabel/*Continued Tabel 1.1.4*

Kecamatan <i>Subdistrict</i>	Desa/Kelurahan <i>Villages/Wards</i>	Jarak ke Kantor Camat <i>Distance to Regency Office</i> (km)	Jarak ke Kantor BKDH <i>Distance to BKDH Office</i> (km)
(1)	(2)	(3)	(4)
Malunda	Lombang	8,0	94,0
	Lombang Timur	-	-
	Malunda	-	86,0
	Lamungan Batu	-	-
	Kayuangin	-	-
	Lombong	3,0	89,0
	Lombong Timur	-	-
	Bambangan	7,0	93,0
	Salutahongan	-	-
	Mekkatta	7,0	93,0
	Makkatta Selatan	-	-
Maliaya	9,0	97,0	
Ulumanda	Sambabo	11,0	75,0
	Salutahongan	-	-
	Kabiraan	8,0	77,0
	Sulai	-	-
	Tandeallo	20,0	99,0
	Panggalo	-	-
	Ulumanda	25,0	111,0
Popenga	-	-	

Sumber/*Source*: BPS, Survei Potensi Desa/*BPS, Village Potential Survey*



**Tabel 1.1.5** Jarak Desa/Kelurahan ke Ibukota Kecamatan Menurut Kecamatan di Kabupaten Majene, 2017  
*Distant of Villages/Wards to Subdistrict Capital by Subdistrict in Majene Regency, 2017*

Kecamatan <i>Subdistrict</i>	Desa/Kelurahan <i>Villages/Wards</i>	Jarak ke Ibukota Kecamatan <i>Distance to Subdistrict Capital</i> (Km/Km)
(1)	(2)	(3)
Banggae	Totoli	1,0
	Rangas	1,7
	Palipi Soreang	3,0
	Banggae	3,3
	Galung	5,8
	Baru	0,4
	Pamboborang	2,0
	Pangali-Ali	3,0
Banggae Timur	Labuang	1,0
	Labuang Utara	1,0
	Tande	5,0
	Tande Timur	4,0
	Baruga	3,0
	Buttu Baruga	8,0
	Baurung	3,0
	Lembang	1,0
Baruga Dua	7,0	

Lanjutan Tabel/*Continued Tabel 1.1.5*

Kecamatan <i>Subdistrict</i>	Desa/Kelurahan <i>Villages/Wards</i>	Jarak ke Ibukota Kecamatan <i>Distance to Subdistrict Capital</i> (Km/Km)
(1)	(2)	(3)
Pamboang	Bonde	5,5
	Bonde Utara	5,0
	Bababulo	3,5
	Bababulo Utara	3,0
	Simbang	3,5
	Buttu Pamboang	5,0
	Lalampuania	0,2
	Tinambung	0,5
	Betteng	5,0
	Banua Adolang	21,0
	Adolang	12,0
	Adolang Dua	11,0
	Sirindu	8,0
	Pesuloang	5,0
Balombong	4,0	
Sendana	Mosso	0,2
	Limbua	1,0
	Mosso Dua	5,0
	Bukit Samang	3,0
	Puttada	6,0
	Lalatedong	2,0
	Paminggalan	19,0
	Palipi Sendana	8,0
	Totolisi Sendana	7,0
	Banua Sendana	9,0
	Pundau	6,0
	Leppangan	3,0
	Binanga	4,0
	Tallubania	10,0
Tallubania Utara	12,0	
Limboro Rambu-Rambu	19,0	



Lanjutan Tabel/*Continued Tabel* 1.1.5

Kecamatan <i>Subdistrict</i>	Desa/Kelurahan <i>Villages/Wards</i>	Jarak ke Ibukota Kecamatan <i>Distance to Subdistrict Capital</i> (Km/Km)
(1)	(2)	(3)
Tammerodo	Tammerodo	1,5
	Tammerodo Utara	1,0
	Seppong	2,0
	Manyamba	3,0
	Tallambalao	2,0
	Ulidang	2,0
	Awo	3,0
Tubo	Onang	7,0
	Tubo	8,0
	Tubo Poang	10,0
	Onang Utara	5,0
	Bonde-Bonde	0,5
	Tubo Selatan	2,0
	Tubo Tengah	5,0

Lanjutan Tabel/*Continued Tabel 1.1.5*

Kecamatan <i>Subdistrict</i>	Desa/Kelurahan <i>Villages/Wards</i>	Jarak ke Ibukota Kecamatan <i>Distance to Subdistrict Capital</i> (Km/Km)
(1)	(2)	(3)
Malunda	Lombang	7,0
	Lombang Timur	8,0
	Malunda	0,1
	Lamungan Batu	0,5
	Kayuangin	1,5
	Lombong	2,0
	Lombong Timur	3,0
	Bambangan	7,0
	Salutahongan	10,0
	Mekkatta	6,0
	Mekkatta Selatan	5,0
Maliaya	8,0	
Ulumanda	Sambabo	8,0
	Salutambong	10,0
	Kabiraan	5,0
	Sulai	9,0
	Tandeallo	20,0
	Panggalo	28,0
	Ulumanda	28,0
Popenga	33,0	

Sumber/*Source*:BPS Potensi Desa/*BPS, Village Potential Survey*

**Tabel 1.1.6 Letak dan Klasifikasi Desa/Kelurahan Menurut Kecamatan di Kabupaten Majene, 2017**  
**Location and Classification of Village/Wards by Subdistrict in Majene Regency, 2017**

Kecamatan <i>Subdistrict</i>	Desa/Kelurahan <i>Village/Wards</i>	Letak Desa/Kelurahan <i>Location of Village/Wards</i>	
		Pantai <i>Beach</i>	Bukan Pantai <i>Not Beach</i>
(1)	(2)	(3)	(4)
Banggae	Totoli	√	-
	Rangas	√	-
	Palipi	√	-
	Banggae	√	-
	Galung	-	√
	Baru	√	-
	Pamboborang	-	√
	Pangali-Ali	√	-
Banggae Timur	Labuang	√	-
	Labuang Utara	-	√
	Tande	-	√
	Tande Timur	-	√
	Baruga	-	√
	Buttu Baruga	-	√
	Baurung	√	-
	Lembang	-	√
Baruga Dua	-	√	

Lanjutan Tabel/*Continued Tabel 1.1.6*

Kecamatan <i>Subdistrict</i>	Desa/Kelurahan <i>Village/Wards</i>	Letak Desa/Kelurahan <i>Location of Village/Wards</i>	
		Pantai <i>Beach</i>	Bukan Pantai <i>Not Beach</i>
(1)	(2)	(3)	(4)
Pamboang	Bonde	√	-
	Bonde Utara	√	-
	Bababulo	√	-
	Bababulo Utara	√	-
	Simbang	-	√
	Buttu Pamboang	-	√
	Lalampanua	√	-
	Tinambung	√	-
	Betteng	-	√
	Banua Adolang	-	√
	Adolang	-	√
	Adolang Dua	-	√
	Sirindu	√	-
	Pesuloang	√	-
	Balombong	√	-
Sendana	Mosso	√	-
	Limbua	-	√
	Mosso Dua	√	-
	Bukit Samang	√	-
	Puttada	-	√
	Lalatedong	√	-
	Paminggalan	-	√
	Palipi Sendana	√	-
	Totolisi Sendana	√	-
	Banua Sendana	√	-
	Pundau	-	√
	Leppangan	√	-
	Binanga	√	-
	Tallubanua	√	-
	Tallubanua Utara	√	-
Limboro	-	√	



Lanjutan Tabel/*Continued Tabel* 1.1.6

Kecamatan <i>Subdistrict</i>	Desa/Kelurahan <i>Village/Wards</i>	Letak Desa/Kelurahan <i>Location of Village/Wards</i>	
		Pantai <i>Beach</i>	Bukan Pantai <i>Not Beach</i>
(1)	(2)	(3)	(4)
Tammerodo	Tammerodo	√	-
	Tammerodo Utara	√	-
	Seppong	-	√
	Manyamba	-	√
	Tallambalao	-	√
	Ulidang	√	-
	Awo	-	√
Tubo Sendana	Onang	√	-
	Tubo	√	-
	Tubo Poang	√	-
	Onang Utara	√	-
	Bonde-Bonde	√	-
	Tubo Selatan	√	-
	Tubo Tengah	√	-
	Tubo Tengah	√	-



Lanjutan Tabel/*Continued Tabel 1.1.6*

Kecamatan <i>Subdistrict</i>	Desa/Kelurahan <i>Village/Wards</i>	Letak Desa/Kelurahan <i>Location of Village/Wards</i>	
		Pantai <i>Beach</i>	Bukan Pantai <i>Not Beach</i>
(1)	(2)	(3)	(4)
Malunda	Lombang	-	√
	Lombang Timur	-	√
	Malunda	√	-
	Lamungan Batu	√	-
	Kayuangan	-	√
	Lombong	√	-
	Lombong Timur	-	√
	Bambangan	-	√
	Salutahongan	-	√
	Mekkatta	√	-
	Mekkatta Selatan	√	-
Maliaya	√	-	
Ulumanda	Sambabo	-	√
	Salutahongan	√	-
	Kabiraan	-	√
	Sulai	√	-
	Tandeallo	-	√
	Panggalo	-	√
	Ulumanda	-	√
	Popenga	-	√

Sumber: Dinas Pemberdayaan Masyarakat dan Desa Kabupaten Majene  
 Source: Department Community and Village Empowerment Of Majene Regency



**Tabel 1.1.7 Nama–Nama Sungai Menurut Kecamatan di Kabupaten Majene, 2017**  
***Name of Rivers by Subdistrict in Majene Regency, 2017***

Kecamatan <i>Subdistrict</i>	Nama Sungai <i>Name of Rivers</i>	
(1)	(2)	
Banggae	- S. Majene	- S. Camba
Banggae Timur	- S. Lembang Siruppa	
Pamboang	- S. Pamboang	- S. Lembang Abaga
	- S. Koi	- S. lembang Lena
	- S. Lembang Puing	- S. Lembang Teppo
	- S. Lembang Taduang	
Sendana	- S. Mosso	- S. Labuang
	- S. Pumalla	- S. Lembang
	- S. Teleppo	- S. Palipi
	- S. Apoleang	- S. Kadopo
	- S. Para	- S. Palla Pallang
	- S. Sirua Kota	- S. Manyamba

Lanjutan Tabel/*Continued Tabel 1.1.7*

Kecamatan <i>Subdistrict</i>	Nama Sungai <i>Name of Rivers</i>	
(1)	(2)	
Tammerodo	- S. Potandek - S. Polo - Polo - S. Sipitu - S. Wai Sepong - S. Taridi	- S. Lombongan - S. Tamerodo - S. Mayatapi - S. Mayamba - S. Talakomi
Tubo	- S. Sumakuyu - S. Wai Sering - S. Labuang - S. Pumbiu - S. Tapamekan - S. Labuang Onang - S. Laia	- S. Galung - Galung - S. Batu Roro - S. Pulung - S. Kulasi - S. Takombe - S. Salabulo
Malunda	- S. Asa - Asaang - S. Tamalere - S. Meletung - S. Ipo - S. Maliaya - S. Reruang - S. Lombang	- S. Lemo - S. Kalangae - S. Serepo - S. Samalio - S. Ratte Punaga - S. Malunda - S. Dopii
Ulumanda	- S. Potenaan - S. Malamakula - S. Toe - Toe - S. Samabaho - Baho - S. Pesawang - S. Pulosok - S. Maiting - S. Tikaung - S. Tambung - S. Lamoliang - S. Tapango - S. Lemo - S. Palang	- S. Kayang - S. Lombongan - S. Tatung - S. Pekalong - S. Pondang - S. Lasa - S. Tubo - S. Baulu - S. Tamerindi - S. Takang - S. Makulak - S. Manda - S. Tamalonag

Sumber/*Source*: Badan Pertanahan Nasional Kabupaten Majene/*National Board of Land of Majene Regency*



**Tabel 1.1.8 Nama–Nama Gunung Menurut Kecamatan di Kabupaten Majene, 2017**  
***Name of Mountains by Subdistrict in Majene Regency, 2017***

Kecamatan <i>Subdistrict</i>	Nama Gunung <i>Name of Mountains</i>	
(1)	(2)	
Banggae	- G. Arulel	- G. Baurung
	- G. Totoli	- G. Pipatoang
	- G. Salabose	- G. Tandallo
	- G. Batumeanak	- G. Kore
	-	-
Banggae Timur	- G. Ujung	- G. Baalang
	- G. Pakalitaka	- G. Sibunuang
	-	-
Pamboang	- G. Karappuanna	- G. Bossa
	- G. Samang	- G. Batupaya
	- G. Rura	- G. Samaor
	- G. Mannamoso	- G. Kaloci
	- G. Kalasa	- G. Sigitung
	- G. Gobang	- G. Betteng
	- G. Pamboang	- G. Panding
	- G. Laicci	- G. Balak
	-	-
Sendana	- G. Tambiar	- G. Maludo
	- G. Ratepangalo	- G. Tomoso
	- G. Pamingalanpon	- G. Tuang
	- G. Kauluku	- G. Ratemario
	- G. Suso	- G. Lekopadis
	- G. Barang Butto	- G. Sambayawa
	- G. Pateresan	- G. Peosang
	- G. Tigas	- G. Malle - Malle
	- G. Malaya	- G. Palungan
	- G. Pumbala	- G. Baulu
	- G. Massadundung	- G. Barakata
	- G. Bulido	- G. Barang Mamasse
	- G. Sendana	- G. Orang
	- G. Maidong	- G. Barangdai
	- G. Ratematotong	- G. Mayang Loli
	- G. Banua Apon	- G. Karo
	- G. Mocong	- G. Tanduk
	- G. Baruga	

Lanjutan Tabel/*Continued Tabel 1.1.8*

Kecamatan <i>Subdistrict</i>	Nama Gunung <i>Name of Mountains</i>	
(1)	(2)	
Tammerodo	<ul style="list-style-type: none"> <li>- G. Bulalua</li> <li>- G. Talangilo</li> <li>- G. Banua Bawi</li> <li>- G. Talibuangin</li> <li>- G. Tassa Pata</li> <li>- G. Pa'ja</li> <li>- G. Takarubung</li> </ul>	<ul style="list-style-type: none"> <li>- G. Tosapulu</li> <li>- G. Lumbe</li> <li>- G. Pettakangarang</li> <li>- G. Awo</li> <li>- G. Apolayang</li> <li>- G. Takali</li> <li>- G. Buttu Landa</li> </ul>
Tubo	<ul style="list-style-type: none"> <li>- G. Tali Pusuk</li> <li>- G. Papelu</li> <li>- G. Siwatang</li> <li>- G. Koseceang</li> <li>- G. Talupan</li> </ul>	<ul style="list-style-type: none"> <li>- G. Tamenag - Menang</li> <li>- G. Bara Barana</li> <li>- G. Ombo</li> <li>- G. Tuopoang</li> <li>- G. Tikoro</li> </ul>
Malunda	<ul style="list-style-type: none"> <li>- G. Ende</li> <li>- G. Tamepaya</li> <li>- G. Palanggaan</li> <li>- G. Peremingan</li> <li>- G. Lapokayang</li> <li>- G. Ledo</li> <li>- G. Takajuri</li> <li>- G. Tamanipi Ripi</li> <li>- G. Batu Tasik</li> <li>- G. Paloan</li> </ul>	<ul style="list-style-type: none"> <li>- G. Undung</li> <li>- G. Taisang</li> <li>- G. Pali - Pali</li> <li>- G. Tandeallo</li> <li>- G. Sambalagian</li> <li>- G. Tapasiklu</li> <li>- G. Talukak</li> <li>- G. Padang - Padang</li> <li>- G. Paparandanan</li> <li>- G. Induk</li> </ul>
Ulumanda	<ul style="list-style-type: none"> <li>- G. Beroangin</li> <li>- G. Manatatuang</li> <li>- G. Talutuk</li> </ul>	<ul style="list-style-type: none"> <li>- G. Padang Maloang</li> <li>- G. Takapak</li> <li>- G. Palangzaha</li> </ul>

Sumber/*Source*: Kementerian Agraria/*Ministry of Agrarian*

1.2 IKLIM/*CLIMATE*

**Tabel 1.2.1 Rata-rata Suhu dan Kelembaban Udara Menurut Bulan di Kabupaten Majene, 2017**  
***Average Temperature and Humidity by Month in Majene Regency, 2017***

Bulan <i>Month</i>	Suhu Udara <i>Temperature (°C)</i>			Kelembaban Udara <i>Humidity (%)</i>		
	Maks <i>Max</i>	Min	Rata- rata <i>Average</i>	Maks <i>Max</i>	Min	Rata- rata <i>Average</i>
(1)	(2)	(3)	(4)	(5)	(6)	(7)
Januari/ <i>January</i>	32,0	24,3	27,7	88	68	77
Februari/ <i>February</i>	32,3	24,7	28,3	86	50	74
Maret/ <i>March</i>	32,0	24,6	27,9	90	69	78
April/ <i>April</i>	32,3	24,7	28,0	87	64	80
Mei/ <i>May</i>	31,2	25,0	27,7	92	77	83
Juni/ <i>June</i>	30,4	24,8	27,3	92	75	82
Juli/ <i>July</i>	30,9	24,7	27,6	92	69	78
Agustus/ <i>August</i>	30,9	24,9	27,7	85	68	75
September/ <i>September</i>	32,0	24,5	28,1	86	67	75
Oktober/ <i>October</i>	32,4	24,6	28,3	84	69	78
November/ <i>November</i>	32,1	24,4	27,9	87	75	81
Desember/ <i>December</i>	31,4	24,1	27,3	95	69	82

Sumber: Stasiun Meteorologi Majene  
 Source: *Meteorological Station of Majene*

**Tabel 1.2.2 Rata-Rata Tekanan Udara, Kecepatan Angin dan Penyinaran Matahari Menurut Bulan di Kabupaten Majene, 2017**  
***Average Atmospheric Pressure, Wind Velocity, and Duration of Sunshine by Month at Station Meteorology Majene, 2017***

Bulan Month	Tekanan Udara Atmospheric Pressure (mb)	Kecepatan Angin Wind Velocity (knot)	Penyinaran Matahari Duration of Sunshine (%)
(1)	(2)	(3)	(4)
Januari/January	1 010,8	2	77
Februari/February	1 011,2	3	68
Maret/March	1 011,3	2	65
April/April	1 011,7	2	77
Mei/May	1 011,6	3	67
Juni/June	1 012,1	3	56
Juli/July	1 012,3	4	77
Agustus/August	1 011,9	6	74
September/September	1 012,0	4	77
Oktober/October	1 011,1	2	78
November/November	1 009,6	2	72
Desember/December	1 010,6	2	59

Sumber: Stasiun Meteorologi Majene  
 Source: Meteorological Station of Majene



**Tabel 1.2.3** Jumlah Curah Hujan dan Hari Hujan Menurut Bulan di Kabupaten Majene, 2017  
**Table** *Number of Precipitation and Rainy Days by Month in Majene Regency, 2017*

Bulan Month	Curah Hujan Precipitation (mm <sup>3</sup> )	Hari Hujan Rainy Days (Hari/Days)
(1)	(2)	(3)
Januari/January	115,2	18
Februari/February	107,6	13
Maret/March	87,8	15
April/April	109,3	9
Mei/May	158,1	23
Juni/June	45,6	18
Juli/July	74,7	14
Agustus/August	38,9	11
September/September	92,5	13
Oktober/October	202,5	18
November/November	235,4	25
Desember/December	529,9	23

Sumber: Stasiun Meteorologi Majene  
 Source: Meteorological Station of Majene 999





# 2

BAB  
Chapter

## PEMERINTAHAN GOVERNMENT

≤ SMP  
Junior High School/Equal  
2 %

SMU  
Senior High School/Equal

24 %

DI-DIII

17 %

≥ S1

57 %

Pendidikan Tertinggi  
PNS Majene

Educational Attainment of Civil Servants

2017



## PENJELASAN TEKNIS

1. **Desa** adalah pembagian wilayah administratif di Indonesia di bawah kecamatan, yang dipimpin oleh Kepala Desa.
2. **Kelurahan** adalah pembagian wilayah administratif di Indonesia di bawah kecamatan, yang dipimpin oleh Lurah. Kelurahan merupakan unit pemerintahan terkecil setingkat desa yang memiliki hak mengatur wilayahnya lebih terbatas
3. Anggota Dewan Perwakilan Rakyat Daerah (DPRD) dipilih melalui pemilihan umum (pemilu) dan dilantik dalam masa jabatan lima tahun
4. **Pegawai Negeri** adalah pegawai yang telah memenuhi syarat yang ditentukan, diangkat oleh pejabat yang berwenang dan disertai tugas dalam suatu jabatan negeri, atau disertai tugas negara lainnya

## TECHNICAL NOTES

1. **Village** is the division of administrative regions in Indonesia under subdistricts, led by the chief.
2. **Ward** is the division of administrative regions in Indonesia under subdistricts, led by the headman. Kelurahan is the smallest administrative unit level as a village that has the right set of more limited area
3. Regional House of Representatives (DPRD) members are elected through a general election and appointed for a five-years membership.
4. **Servants** are employees who have been determined eligible, appointed by the competent authority and entrusted with the task in a country office, or entrusted with other countries.

**ULASAN****DESCRIPTION****Wilayah Administratif**

Berdasarkan Perda Bupati Majene No.7 Tahun 2012 dan No.8 Tahun 2012, tanggal 6 Desember 2012 tentang Pemekaran Desa/Kelurahan, maka sejak tahun 2012 Kabupaten Majene mengalami pemekaran wilayah dari 40 desa/kelurahan menjadi 82 desa/kelurahan. Sehingga secara administratif Kabupaten Majene terdiri dari 8 kecamatan, 82 desa/kelurahan dan 361 SLS (Satuan Lingkungan Setempat) yang terbagi dalam 257 dusun dan 104 lingkungan.

**Dewan Perwakilan Rakyat Daerah**

Jumlah wakil rakyat yang duduk pada lembaga legislatif, yaitu Dewan Perwakilan Rakyat Daerah (DPRD) sebanyak 24 orang, dengan 19 orang laki-laki dan 5 orang perempuan. Dari jumlah tersebut diperoleh persentase perempuan di DPRD Kabupaten Majene sebesar 20 persen. Ini berarti kuota keterwakilan perempuan di legislative sebesar 30% belum terpenuhi.

Wakil rakyat di tahun 2017 terbanyak berasal dari Partai Amanat Nasional (PAN). Selain itu, jumlah wakil rakyat dari partai lainnya cenderung berimbang.

**Administrative Area**

*Under Regulation PERDA No. 7/2012 and No. 8/2012 dated December 6, 2012 about the Expansion of the village / wards, since the year 2014 Majene district has 40 regional divisions of the village / wards to 82. By administratively Majene Regency consists of 8 districts, 82 village / wards and 361 SLS (Local Environment Unit) which is divided into 257 sub-village and 104 environmental.*

**The Regional House Of Representative**

*Regional House of Representative of Majene Regency (DPRD) has 24 members, consist of 19 men and 5 women. From that number, there were 20 percent women in legislative. This means representation quota for 30 percent women in legislative is not yet fulfilled.*

*Most of the members in these institutions were from Partai Amanat Nasional (PAN).*

**Pegawai Negeri Sipil**

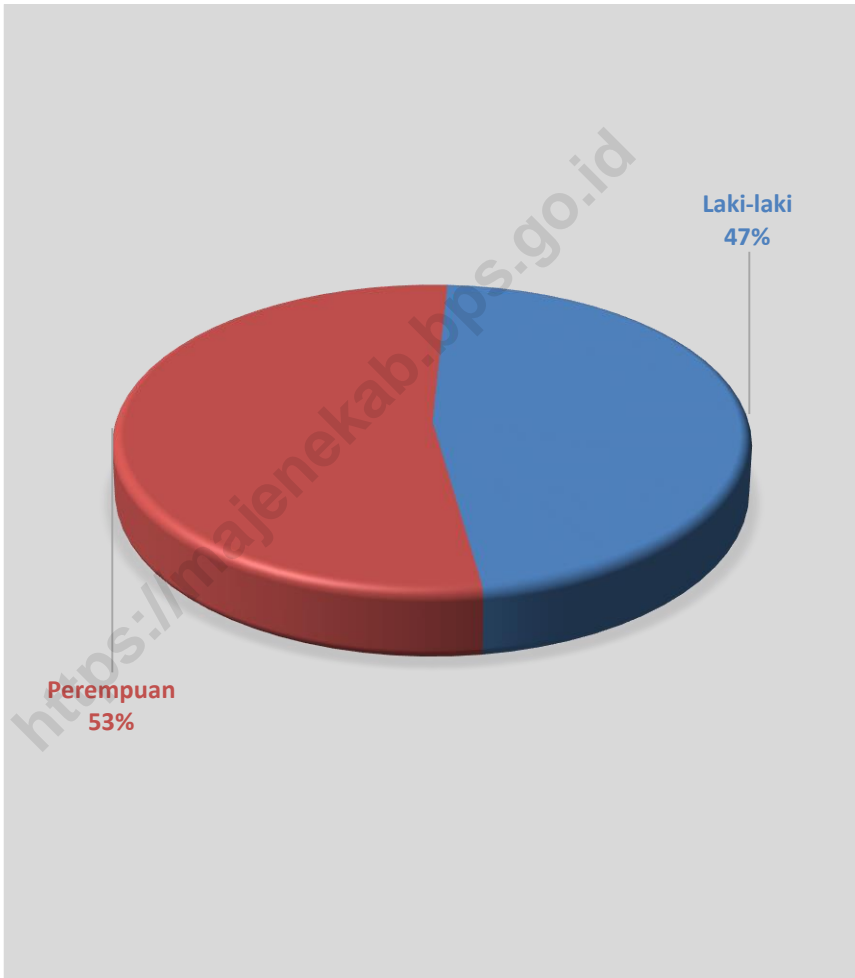
Pemerintahan daerah Kabupaten Majene terdiri dari 60 instansi. Dari keseluruhan instansi ini mempunyai 2.231 pegawai negeri laki-laki dan 2.530 pegawai negeri wanita.

**Civil Servants**

*Local government of Majene Regency consist of 60 institution. All of them have 2,231 men and 2,530 women civil servants.*

<https://majenekab.bps.go.id>

**Gambar 3** **Persentase Pegawai Negeri Sipil Pada Pemerintahan Daerah Menurut Jenis Kelamin di Kabupaten Majene, 2017**  
*Percentage of Civil Servants at Local Government by Sex in Majene Regency, 2017*



Sumber/Source: Badan Kepegawaian dan Pemberdayaan Sumber Daya Manusia Kabupaten Majene/*Employment and Human Resources Empowerment of Majene Regency*

## 2.1 WILAYAH ADMINISTRATIF/*ADMINISTRATIVE AREA*

**Tabel 2.1.1 Jumlah Desa/Kelurahan Menurut Kecamatan di Kabupaten Majene, 2017**  
**Table** *Number of Villages/Wards by Subdistrict in Majene Regency, 2017*

Kecamatan <i>Subdistrict</i>	Desa <i>Village</i>	Kelurahan <i>Wards</i>
(1)	(2)	(3)
Banggae	2	6
Banggae Timur	1	8
Pamboang	13	2
Sendana	14	2
Tammerodo	7	-
Tubo Sendana	7	-
Malunda	10	2
Ulumanda	8	-
<b>Jumlah/<i>Total</i></b>	<b>2017</b>	<b>20</b>
	<b>2016</b>	<b>20</b>
	<b>2015</b>	<b>20</b>

Sumber/*Source*: Rekapitulasi Kecamatan Dalam Angka 2017/*Summarize of The Subdistrict in Figures 2017*



**Tabel 2.1.2 Jumlah Dusun/Lingkungan Menurut Kecamatan dan Desa/Kelurahan di Kabupaten Majene, 2017**  
**Number of Orchard/Environments by Subdistrict and Villages/Wards in Majene Regency, 2017**

Kecamatan <i>Subdistrict</i>	Desa/Kelurahan <i>Village/Wards</i>	Banyaknya <i>Number of</i>		Jumlah <i>Total</i>
		Dusun <i>Orchard</i>	Lingkungan <i>Environments</i>	
(1)	(2)	(3)	(4)	(5)
Banggae	Totoli	-	6	6
	Rangas	-	4	4
	Palipi	5	-	5
	Banggae	-	4	4
	Galung	-	4	4
	Baru	-	6	6
	Pamboborang	6	-	6
	Pangali-Ali	-	10	10
Banggae Timur	Labuang	-	6	6
	Labuang Utara	-	6	6
	Tande	-	5	5
	Tande Timur	-	5	5
	Baruga	-	4	4
	Buttu Baruga	4	-	4
	Baurung	-	6	6
	Lembang	-	4	4
	Baruga Dua	-	4	4

Lanjutan Tabel/*Continued Tabel 2.1.2*

Kecamatan <i>Subdistrict</i>	Desa/Kelurahan <i>Village/Wards</i>	Banyaknya <i>Number of</i>		Jumlah <i>Total</i>
		Dusun <i>Orchard</i>	Lingkungan <i>Environments</i>	
(1)	(2)	(3)	(4)	(5)
Pamboang	Bonde	4	-	4
	Bonde Utara	4	-	4
	Bababulo	4	-	4
	Bababulo Utara	4	-	4
	Simbang	4	-	4
	Buttu Pamboang	4	-	4
	Lalampunua	-	4	4
	Tinambung	5	-	5
	Betteng	4	-	4
	Banua Adolang	5	-	5
	Adolang	4	-	4
	Adolang Dua	4	-	4
	Sirindu	-	5	5
	Pesuloang	4	-	4
	Balombong	3	-	3
Sendana	Mosso	-	5	5
	Limbua	4	-	4
	Mosso Dua	-	8	8
	Bukit Samang	5	-	5
	Puttada	4	-	4
	Lalatedong	5	-	5
	Paminggalan	4	-	4
	Sendana	4	-	4
	Totolisi Sendana	4	-	4
	Banua Sendana	4	-	4
	Pundau	4	-	4
	Leppangan	4	-	4
	Binanga	4	-	4
	Tallubanua	4	-	4
	Tallubanua Utara	4	-	4
Limboro Rambu-Rambu	4	-	4	

Lanjutan Tabel/*Continued Tabel 2.1.2*

Kecamatan <i>Subdistrict</i>	Desa/Kelurahan <i>Village/Wards</i>	Banyaknya <i>Number of</i>		Jumlah <i>Total</i>
		Dusun <i>Orchard</i>	Lingkungan <i>Environments</i>	
(1)	(2)	(3)	(4)	(5)
Tammerodo	Tammerodo	5	-	5
	Tammerodo Utara	5	-	5
	Seppong	5	-	5
	Manyamba	4	-	4
	Tallambalao	4	-	4
	Ulidang	6	-	6
	Awo	7	-	7
Tubo Sendana	Onang	8	-	8
	Tubo	4	-	4
	Tubo Poang	4	-	4
	Onang Utara	5	-	5
	Bonde-Bonde	4	-	4
	Tubo Selatan	4	-	4
	Tubo Tengah	6	-	6

Lanjutan Tabel/*Continued Tabel 2.1.2*

Kecamatan <i>Subdistrict</i>	Desa/Kelurahan <i>Village/Wards</i>	Banyaknya <i>Number of</i>		Jumlah <i>Total</i>
		Dusun <i>Orchard</i>	Lingkungan <i>Environments</i>	
(1)	(2)	(3)	(4)	(5)
Malunda	Lombang	5	-	5
	Lombang Timur	7	-	7
	Malunda	-	3	3
	Lamungan Batu	-	5	5
	Kayuangin	6	-	6
	Lombong	6	-	6
	Lombong Timur	4	-	4
	Bambangan	5	-	5
	Salutahongan	4	-	4
	Mekkatta	9	-	9
	Mekkatta Selatan	4	-	4
Maliaya	6	-	6	
Ulumanda	Sambabo	8	-	8
	Salutahongan	8	-	8
	Kabiraan	8	-	8
	Sulai	4	-	4
	Tandeallo	9	-	9
	Panggalo	6	-	6
	Ulumanda	7	-	7
	Popenga	7	-	7

Sumber: Dinas Pemberdayaan Masyarakat dan Desa Kabupaten Majene  
 Source: Department Community and Village Empowerment Of Majene Regency

**Tabel 2.1.3 Nama-Nama Dusun/Lingkungan Menurut Kecamatan dan Desa/Kelurahan di Kabupaten Majene, 2017**  
***Name of Orchards/Environments by Subdistrict and Villages/Wards in Majene Regency, 2017***

<b>Kecamatan Subdistrict</b>	<b>Desa/Kelurahan Village/Wards</b>	<b>Nama-Nama Dusun/Lingkungan Name of Orchards/Environments</b>	
(1)	(2)	(3)	
Banggae	Totoli	- Deteng-Deteng	- Passarang Selatan
		- Moloku	- Kalasa
		- Passarang	- Mangge
	Palipi Soreang	- Palipi Lambe	- Soreang Alinduang
		- Soreang labu-Labuang	- Soreang Batu-Batu
		- Palipi Kanappe	
	Rangas	- Rangas Barat	- Rangas Timur
		- Rangas Tammalassu	- Rangas Pa'besoang
	Banggae	- Saleppa	- Battayang
		- Pakkola	- Copala
Galung	- Galung Selatan	- Galung Utara	
	- Galung Tengah	- Galung Barat	
Baru	- Camba	- Garo'go	
	- Garo'go Selatan	- Teppo Barat	
	- Camba Utara	- Teppo	
Pamboborang	- Pamboborang	- Galung Pa'ara	
	- Pamboborang Selatan	- Galung Pa'ara Selatan	
	- Konja		
Pangali-Ali	- Tanangan	- Panggalo	
	- Pa'leo	- Cilallang Pangali-Ali	
	- Salabose	- Timbo-Timbo	
	- Tanagan Barat	- Rusung	
	- Pa'leo Tobanda		

Lanjutan Tabel/*Continued Tabel 2.1.3*

<b>Kecamatan Subdistrict</b>	<b>Desa/Kelurahan Village/Wards</b>	<b>Nama-Nama Dusun/Lingkungan Names of Orchards/Environments</b>	
(1)	(2)	(3)	
Banggae Timur	Labuang	- Binanga	- Tg. Batu Timur
		- Labuang	- Tangnga-Tangnga
		- Tg. Batu Barat	- Parappe
	Labuang Utara	- Lipu	- Kamp Baru
		- Layonga	- Pappota
		- Tulu	- Tunda
	Baurung	- Lembang	- Leppe
		- Lembang Dhua	- Leppe Barat
	Lembang	- Purrau	- Limboro Timur
		- Ayulita	- Buttu
		- Limboro Barat	
	Tande	- Buttu Samang	- Lutang
		- Ka'loli	- Talumung
- Salabulo			
Tande Timur	- Baruga	- Tanete	
	- Simullu	- Baruga Barat	
Baruga	- Lembang	- Sondong	
	- Segeri	- Puawang	
Baruga Dhua	- Tadholo	- Buttu Lemo	
	- Bunga	- Sibunoang	

Lanjutan Tabel/*Continued Tabel 2.1.3*

Kecamatan <i>Subdistrict</i>	Desa/Kelurahan <i>Village/Wards</i>	Nama-Nama Dusun/Lingkungan <i>Names of Orchards/Environments</i>
(1)	(2)	(3)
Pamboang	Bonde	- Tappa Banua - Soppeng Jawa
	Bonde Utara	- Kampung Baru - Rea-Rea
	Bababulo	- Rawang - Bababulo
	Bababulo Utara	- Buyung - Kawero
	Simbang	- Lamaru - Pallarangan
	Buttu Pamboang	- Parrallitang - Puare Timur
	Lalampau	- Galung-Galung - Taduang
	Tinambung	- Tinambung - Kaida



Lanjutan Tabel/*Continued Tabel 2.1.3*

Kecamatan <i>Subdistrict</i>	Desa/Kelurahan <i>Village/Wards</i>	Nama-Nama Dusun/Lingkungan <i>Names of Orchards/Environments</i>	
(1)	(2)	(3)	
Sendana	Mosso Dhua	- Mosso	- Apoleang Selatan
		- Melayu	- Kampung Lele
		- Mandalle	- Pumballar
		- Apoleang	- Tammalupa
	Bukit Samang	- Apoang	- Passau
		- Apoang Utara	- Passau Timur
		- Apoang Selatan	
	Mosso	- Somba Utara	- Somba Timur
		- Somba Selatan	- Somba Tenggara
		- labuang	
	Limbua	- Lakkadding	- Tinggas
		- Lembang	- Tinggas Timur
	Pundau	- Pundau	- Ka'nei
		- Pundau Utara	
Leppangan	- Leppangan	- Tomaresse	
	- Leppangan Timur	- Tamme Ambe	
Binanga	- Binanga	- Rawang-Rawang	
	- Binanga Selatan	- Naung Luya	
Sendana	- Palipi	- Palipi Selatan	
	- Palipi Utara	- Ratte	



Lanjutan Tabel/*Continued Tabel 2.1.3*

<b>Kecamatan Subdistrict</b>	<b>Desa/Kelurahan Village/Wards</b>	<b>Nama-Nama Dusun/Lingkungan Names of Orchards/Environments</b>	
(1)	(2)	(3)	
Tammerodo	Tammerodo	- Karondongan	- Pelattoang Selatan
		- Karema	
		- Karema Selatan	- Pellattoang
	Tammerodo Utara	- Lombongan	- Tammerodo
		- Pande-Pandeng	- Leba-Leba
		- Camba-Camba	
	Seppong	- Seppong	- Punaga
		- Pummacinna	- Talongga
		- Seppong Timur	
	Manyamba	- Manyamba	- Manyamba Timur
		- Manyamba Tengah	- Bussu
			- Manyamba Barat
Ulidang	- Ulidang	- Saburree	
	- Labuang	- Petudang	
	- Waigamo		
Awo	- Tippulu	- Ratte Lemo	
	- Awo	- Tippulu Tengah	
	- Ratte Padang	- Tippulu Timur	
	- Batu Sure		
Tallambalao	- Ratte Bila	- Batu Sambua	
	- Pangaleroang	- Pa'dangan	



Lanjutan Tabel/*Continued Tabel 2.1.3*

<b>Kecamatan Subdistrict</b>	<b>Desa/Kelurahan Village/Wards</b>	<b>Nama-Nama Dusun/Lingkungan Names of Orchards/Environments</b>	
(1)	(2)	(3)	
Tubo Sendana	Onang	- Sumakuyu	- Batu Taku
		- Batu Metto'do	- Parabaya
		- Pangoppo	- Batang Lopi
		- Labuang Parabaya	- Batu Taku Udzun
	Onang Utara	- Labu Labuang	- Onang Labuang
		- Belalang Tengah	- Onang
		- Belalang	
	Bonde-Bonde	- Camba Raya	- Rawang-Rawang
		- Bonde-Bonde	- Lambangan
	Tubo Selatan	- Lembang Baturoro	- Tangnga Tanganga
		- Patallasan	- Batu Roro
	Tubo Tengah	- Tatakko	- Lombo'na
- Lombo'na Selatan			
Tubo	- Taraweki	- Kulasi	
	- Salabulo	- Tarupa	
Tubo Poang	- Tubo	- Tubo Masigi	
	- Tubo Dalam	- Tubo Masigi Dua	

Lanjutan Tabel/*Continued Tabel 2.1.3*

Kecamatan <i>Subdistrict</i>	Desa/Kelurahan <i>Village/Wards</i>	Nama-Nama Dusun/Lingkungan <i>Names of Orchards/Environments</i>	
(1)	(2)	(3)	
Malunda	Malunda	- Sasende	- Malunda
		- Banua	
	Lamungan Batu	- Pao-Pao	- Tammaende
		- Kalorang	- Tabulang-Bulang
		- Kayu Colok	
	Kayu Angin	- Kayu Angin	- Pettabeang Barat
		- Kayu Angin Barat	- Pettabeang timur
		- Pettabeang Ipo	- Tammalassu
	Lombong	- Deking	- Lombong
		- Parabaya	- Lombong Manaraya
		- Toppo	- Bonde
	Lombong Timur	- Mosso Barat	- Karalembang Barat
		- Mosso timur	- Karalembang Timur
	Mekkatta	- Bawappu	- Aholeang
		- Mekkatta	- Tamaindung
		- Alle-Alle	- Samalio Utara
- Samalio		- Rui	

Lanjutan Tabel/*Continued Tabel 2.1.3*

<b>Kecamatan</b> <i>Subdistrict</i>	<b>Desa/Kelurahan</b> <i>Village/Wards</i>	<b>Nama-Nama Dusun/Lingkungan</b> <i>Names of Orchards/Environments</i>	
(1)	(2)	(3)	
Malunda	Mekkatta Selatan	- Tanisi	- Paga
		- Tanisi Selatan	- Malatewa
	Bambangan	- Tabolo	- Batususun
		- Bambangan	- Lemo
		- Rattepunaga	
	Salutahongan	- Salutahongan	- Salurindu
		- Rattelimbong	- Salubiru
	Maliaya	- Jolengmea	- Maliaya
		- Labu-Labuang	- Maliaya Utara
		- Tasukke	
	Lombang	- Lombang	- Beroangin
		- Takapa	- Buttutala
	Lombang Timur	- Ulu Lombang	- Salutakkan
		- Passorongan	- Sepang Sosial
		- Pebulahangan	- Kamp Baru

Lanjutan Tabel/*Continued Tabel 2.1.3*

Kecamatan <i>Subdistrict</i>	Desa/Kelurahan <i>Village/Wards</i>	Nama-Nama Dusun/Lingkungan <i>Names of Orchards/Environments</i>	
(1)	(2)	(3)	
Ulumanda	Sambabo	- Sambabo	- Rura
		- Sambabo Utara	- Katumbangan
	Salutambung	- Salutambung	- Tatibajo
		- Liwa	- Sambalagia
		- Masigi	
	Kabiraan	- Kabiraan	- Tammerimbi
		- Salupaondo	- Kapping Baru
		- Tamalonang	
	Silai	- Sulai Utara	- Batulotong
		- Sulai Selatan	- Parrihuang
	Tandeallo	- Taukong	- Lombe
		- Salulemo	- Paku
	Panggalo	- Panggalo	- Udung Lemo
- Kolehalang		- Tasambulang	
Ulumanda	- Kalausu	- Lemo-Lemo	
	- Makula	- Tammajannang	
	- Kalo'bang	- Batu Sikuttu	
	- Seppong		

Sumber/*Source*: Rekapitulasi Kecamatan Dalam Angka 2017/*Summarize of The Subdistrict in Figures 2016*



## 2.2 DEWAN PERWAKILAN RAKYAT DAERAH

### *THE REGIONAL HOUSE OF REPRESENTATIVE*

**Tabel 2.2.1** Jumlah Anggota Dewan Perwakilan Rakyat Daerah Menurut Partai Politik dan Jenis Kelamin di Kabupaten Majene, 2017  
*Number of Members from Regional House of Representatives by Political Parties and Sex in Majene Regency, 2017*

Partai Politik <i>Political Parties</i>	Laki-Laki <i>Male</i>	Perempuan <i>Female</i>	Jumlah <i>Total</i>
(1)	(2)	(3)	(4)
Partai NasDem	2	-	2
Partai Kebangkitan Bangsa (PKB)	2	-	2
Partai Keadilan Sejahtera (PKS)	2	-	2
Partai Demokrasi Indonesia Perjuangan (PDIP)	2	-	2
Partai Golongan Karya (Golkar)	-	2	2
Partai Gerakan Indonesia Raya (Gerindra)	2	-	2
Partai Demokrat	2	-	2
Partai Amanat Nasional (PAN)	4	-	4
Partai Persatuan Pembangunan (PPP)	-	-	-
Partai Hati Nurani Rakyat (Hanura)	-	2	2
Partai Keadilan dan Persatuan Indonesia (PKPI)	2	-	2
Partai Bulan Bintang (PBB)	1	1	2
<b>Jumlah/Total</b>	<b>2017</b>	<b>19</b>	<b>24</b>
	<b>2016</b>	<b>20</b>	<b>25</b>
	<b>2015</b>	<b>20</b>	<b>25</b>

Sumber/Source: Sekretariat DPRD Kabupaten Majene/Region Parlement of Majene Secretary

GOVERNMENT

**Tabel 2.2.2** Jumlah Anggota DPRD Menurut Komisi dan Jenis Kelamin di Kabupaten Majene, 2017  
**Table** *Member of Regency Parliament from Result of General Election by Commission and Sex in Majene Regency, 2017*

Komisi <i>Commission</i>	Laki-Laki <i>Male</i>	Perempuan <i>Female</i>	Jumlah <i>Total</i>	
(1)	(2)	(3)	(4)	
Pimpinan	2	1	3	
Komisi A	5	1	6	
Komisi B	6	2	8	
Komisi C	6	1	7	
<b>Jumlah/Total</b>	<b>2017</b>	<b>19</b>	<b>5</b>	<b>24</b>
	<b>2016</b>	<b>20</b>	<b>5</b>	<b>25</b>
	<b>2015</b>	<b>20</b>	<b>5</b>	<b>25</b>

Sumber/Source: Sekretariat DPRD Kabupaten Majene/Region Parliament of Majene Secretary



**Tabel 2.2.3** Jumlah Kegiatan Dewan Perwakilan Rakyat Majene Menurut Bulan dan Sidang/Rapat, 2017  
**Table** Number of Activity at Region Parlemt of Majene by Month and Session/Meeting, 2017

Bulan Month	Sidang/Rapat Session/Meeting					
	Pleno Plenary	Komisi Commission	Gabungan Komisi Joint Commission	Panitia Anggaran Budget Committee	Panitia Musya- Warah Conference Committee	
(1)	(2)	(3)	(4)	(5)	(6)	
Januari/January	-	-	-	-	-	
Februari/February	-	-	-	-	-	
Maret/March	-	6	3	-	-	
April/April	-	1	-	-	-	
Mei/May	-	7	2	-	1	
Juni/June	-	6	2	-	-	
Juli/July	-	12	1	3	4	
Agustus/August	-	6	1	3	-	
September/September	-	6	3	2	2	
Oktober/October	-	10	3	7	2	
November/November	-	13	12	1	2	
Desember/December	-	4	25	1	1	
<b>Jumlah/Total</b>	<b>2017</b>	-	71	52	17	12
	<b>2016</b>	-	-	35	13	11
	<b>2015</b>	27	39	42	14	13



Lanjutan Tabel/Continued Tabel 2.2.3

Bulan Month	Sidang/Rapat Session/Meeting				
	Panitia Khusus Special Committee	Fraksi Fraction	Pertemuan Meeting	Kunjungan Visit	Jumlah Total
(1)	(7)	(8)	(9)	(10)	(11)
Januari/January	-	-	-	12	12
Februari/February	-	-	-	27	27
Maret/March	-	-	-	24	24
April/April	6	-	-	29	35
Mei/May	1	-	-	32	33
Juni/June	1	-	-	12	13
Juli/July	5	-	-	26	31
Agustus/August	3	-	-	29	32
September/September	11	-	-	16	27
Oktober/October	3	-	-	15	18
November/November	2	-	-	16	18
Desember/December	1	-	-	21	22
<b>Jumlah/Total</b>	<b>2017</b>	<b>33</b>	<b>-</b>	<b>259</b>	<b>444</b>
	<b>2016</b>	<b>43</b>	<b>3</b>	<b>332</b>	<b>407</b>
	<b>2015</b>	<b>23</b>	<b>9</b>	<b>12</b>	<b>191</b>

Sumber/Source: Sekretariat DPRD Kabupaten Majene/Region Parliament of Majene Secretary

### 2.3 PEGAWAI NEGERI SIPIL/*CIVIL SERVANTS*

**Tabel 2.3.1 Jumlah Pegawai Negeri Sipil Menurut Dinas/Instansi Pemerintah dan Jenis Kelamin di Kabupaten Majene, 2017**  
*Number of Civil Servants by Institution/Office and Sex in Majene Regency, 2017*

Dinas/Instansi Pemerintahan <i>Institution/Office</i>	Jenis Kelamin <i>Sex</i>		
	Laki-Laki <i>Male</i>	Perempuan <i>Female</i>	Jumlah <i>Total</i>
(1)	(2)	(3)	(4)
Sekretariat Daerah	108	51	159
Sekretariat DPRD	34	15	49
Inspektorat	16	15	31
Badan Perencana Daerah	31	13	44
Badan Keuangan dan Aset Daerah	43	16	59
Badan Kepegawaian dan Pemberdayaan Sumberdaya Manusia	29	13	42
Badan Pendapatan Daerah	43	24	67
Badan Penelitian dan Pengembangan	10	10	20
Badan Kesatuan Bangsa dan Politik	14	10	24
Badan Penanggulangan Bencana dan Daerah	43	5	48
Rumah Sakit Umum Daerah	57	135	192
Dinas Pendidikan dan Pemuda Olahraga	956	1518	2474
Dinas Kesehatan	87	286	373
Dinas Pekerjaan Umum dan Penataan Ruang	50	13	63
Dinas Kebudayaan dan Pariwisata	38	21	59
Dinas Kelautan dan Perikanan	24	13	37
Dinas Perumahan, Kawasan Permukiman dan Pertanahan	42	7	49
Dinas Perpustakaan dan Kearsipan	6	23	29
Dinas Penanaman Modal dan Pelayanan Terpadu Satu Pintu	18	13	31
Dinas Koperas, UKM, Perindustrian dan Perdagangan	12	16	28
Dinas Kependudukan dan Pencatatan Sipil	11	15	26
Dinas Sosial	8	7	15
Dinas Pengendalian Penduduk dan Keluarga Berencana	27	49	76
Dinas Lingkungan Hidup dan Kebersihan	45	15	60
Dinas Pemberdayaan Masyarakat dan Desa	17	9	26
Satuan Polisi Pamong Praja	40	9	49
Dinas Tenaga Kerja dan Transmigrasi	36	10	46

GOVERNMENT

Lanjutan Tabel/Continued Tabel 2.3.1

Dinas/Instansi Pemerintahan <i>Institution/Office</i>	Jenis Kelamin <i>Sex</i>			
	Laki-Laki <i>Male</i>	Perempuan <i>Female</i>	Jumlah <i>Total</i>	
	(1)	(2)	(3)	(4)
Dinas Ketahanan Pangan	18	15	33	
Dinas Pemberdayaan Perempuan dan Perlindungan Anak	10	11	21	
Dinas Perhubungan	29	4	33	
Dinas Komunikasi, Informatika, Statistik dan Persandian	14	13	27	
Dinas Pertanian, Peternakan dan Perkebunan	101	45	146	
Kecamatan Banggae	10	5	15	
Kecamatan Banggae Timur	13	9	22	
Kecamatan Pamboang	20	2	22	
Kecamatan Sendana	14	8	22	
Kecamatan Tammerodo	9	10	19	
Kecamatan Tubo Sendana	12	7	19	
Kecamatan Malunda	15	3	18	
Kecamatan Ulumanda	15	2	17	
Kelurahan Mosso Dhua	8	-	8	
Kelurahan Banggae	5	7	12	
Kelurahan Baru	3	4	7	
Kelurahan Baruga	8	2	10	
Kelurahan Baruga Dhua	8	-	8	
Kelurahan Baurung	5	3	8	
Kelurahan Galung	6	4	10	
Kelurahan Labuang	6	5	11	
Kelurahan Labuang Utara	5	6	11	
Kelurahan Lalampanua	2	6	8	
Kelurahan Lamungan Batu	7	2	9	
Kelurahan Lembang	4	4	8	
Kelurahan Malunda	4	3	7	
Kelurahan Mosso	6	3	9	
Kelurahan Pangali-Ali	5	6	11	
Kelurahan Rangas	5	-	5	
Kelurahan Sirindu	4	4	8	
Kelurahan Tande	3	4	7	
Kelurahan Tande Timur	8	-	8	
Kelurahan Totoli	4	2	6	
<b>Jumlah/Total</b>	<b>2017</b>	<b>2 231</b>	<b>2 530</b>	<b>4 761</b>
	<b>2016</b>	<b>2 328</b>	<b>2 605</b>	<b>4 933</b>

Sumber/Source: Badan Kepegawaian dan Pemberdayaan Sumber Daya Manusia Kabupaten Majene/Employment and Human Resources Empowerment of Majene Regency

**Tabel 2.3.2** Jumlah Pegawai Negeri Sipil Menurut Pendidikan Tertinggi yang Ditamatkan dan Jenis Kelamin di Kabupaten Majene, 2017  
*Number of Civil Servants by Educational Attainment and Sex in Majene Regency, 2017*

Pendidikan Terakhir <i>Educational Attainment</i>	Jenis Kelamin <i>Sex</i>		Jumlah <i>Total</i>	
	Laki-Laki <i>Male</i>	Perempuan <i>Female</i>		
(1)	(2)	(3)	(4)	
SD/Sederajat <i>Primary School/Equal</i>	21	-	21	
SMP/Sederajat <i>Junior High School/Equal</i>	35	13	48	
SMU/Sederajat <i>Senior High School/Equal</i>	606	551	1157	
Diploma I <i>Diploma I</i>	3	17	20	
Diploma II <i>Diploma II</i>	191	221	412	
Diploma III <i>Diploma III</i>	96	273	369	
Strata I <i>Strata I</i>	1181	1399	2580	
Strata II <i>Strata II</i>	98	56	154	
Strata III <i>Strata III</i>	-	-	-	
<b>Jumlah/Total</b>				
	<b>2017</b>	<b>2 231</b>	<b>2 530</b>	<b>4 761</b>
	<b>2016</b>	<b>2 328</b>	<b>2 605</b>	<b>4 933</b>
	<b>2015</b>	<b>2 643</b>	<b>2 837</b>	<b>5 480</b>

Sumber/Source: Badan Kepegawaian dan Pemberdayaan Sumber Daya Manusia Kabupaten Majene/*Employment and Human Resources Empowerment of Majene Regency*

**Tabel 2.3.3 Jumlah Pegawai Negeri Sipil Menurut Golongan Kepangkatan dan Jenis Kelamin di Kabupaten Majene, 2017**  
**Table Number of Civil Servants by Hierarchy and Sex in Majene Regency, 2017**

Golongan Kepangkatan <i>Hierarchy</i>	Jenis Kelamin/ <i>Sex</i>		
	Laki-Laki <i>Male</i>	Perempuan <i>Female</i>	Jumlah <i>Total</i>
(1)	(2)	(3)	(4)
I/A (Juru Muda)	7	-	7
I/B (Juru Muda Tingkat I)	10	-	10
I/C (Juru)	25	7	32
I/D (Juru Tingkat I)	5	2	7
<b>Golongan I/Range I</b>	<b>47</b>	<b>9</b>	<b>56</b>
II/A (Pengatur Muda)	151	168	319
II/B (Pengatur Muda Tingkat I)	138	104	242
II/C (Pengatur)	200	100	300
II/D (Pengatur Tingkat I)	61	64	125
<b>Golongan II/Range II</b>	<b>550</b>	<b>436</b>	<b>986</b>
III/A (Penata Muda)	293	423	716
III/B (Penata Muda Tingkat I)	284	405	689
III/C (Penata)	322	404	726
III/D (Penata Tingkat I)	280	292	572
<b>Golongan III/Range III</b>	<b>1 179</b>	<b>1524</b>	<b>2 703</b>
IV/A (Pembina)	277	390	667
IV/B (Pembina Tingkat I)	155	165	320
IV/C (Pembina Utama Muda)	23	6	29
IV/D (Pembina Utama Madya)	-	-	-
<b>Golongan IV/Range IV</b>	<b>455</b>	<b>561</b>	<b>1 016</b>
<b>Jumlah/Total</b>	<b>2017</b>	<b>2 231</b>	<b>2 530</b>
	<b>2016</b>	<b>2 328</b>	<b>2 605</b>
	<b>2015</b>	<b>2 643</b>	<b>2 837</b>

Sumber/Source: Badan Kepegawaian dan Pemberdayaan Sumber Daya Manusia Kabupaten Majene/*Employment and Human Resources Empowerment of Majene Regency*

**Tabel 2.3.4 Jumlah Pegawai Negeri Sipil Menurut Jabatan Struktural (Eselon) dan Jenis Kelamin di Kabupaten Majene, 2017**  
**Number of Civil Servants by Structural Position (Echelon) and Sex in Majene Regency, 2017**

Eselon <i>Echelon</i>	Jenis Kelamin/Sex			
	Laki-Laki <i>Male</i>	Perempuan <i>Female</i>	Jumlah <i>Total</i>	
(1)	(2)	(3)	(4)	
II/a	-	-	-	
II/b	26	8	34	
<b>Eselon II <i>Echelon II</i></b>	<b>26</b>	<b>8</b>	<b>34</b>	
III/a	34	11	45	
III/b	66	35	101	
<b>Eselon III <i>Echelon III</i></b>	<b>100</b>	<b>46</b>	<b>146</b>	
IV/a	296	169	465	
IV/b	61	33	94	
<b>Eselon IV <i>Echelon IV</i></b>	<b>357</b>	<b>202</b>	<b>559</b>	
V	-	-	-	
<b>Eselon V <i>Echelon V</i></b>	<b>-</b>	<b>-</b>	<b>-</b>	
<b>Jumlah/Total</b>	<b>2017</b>	<b>483</b>	<b>256</b>	<b>739</b>
	<b>2016</b>	<b>491</b>	<b>248</b>	<b>739</b>
	<b>2015</b>	<b>442</b>	<b>203</b>	<b>645</b>

Sumber/Source: Badan Kepegawaian dan Pemberdayaan Sumber Daya Manusia Kabupaten Majene/Employment and Human Resources Empowerment of Majene Regency



# 3

BAB  
Chapter

## PENDUDUK & KETENAGAKERJAAN POPULATION AND EMPLOYMENT



2015

5,5%

2017

3,5%

Tingkat Pengangguran Terbuka di Kabupaten Majene  
Mengalami Penurunan dari tahun sebelumnya

*Unemployment Rate in Majene Regency  
Decrease from Previous Year*





## PENJELASAN TEKNIS

1. Sumber utama data kependudukan adalah sensus penduduk yang dilaksanakan setiap sepuluh tahun sekali. Sensus penduduk telah dilaksanakan sebanyak enam kali sejak Indonesia merdeka, yaitu tahun 1961, 1971, 1980, 1990, 2000, dan 2010.

Di dalam sensus penduduk, pencacahan dilakukan terhadap seluruh penduduk yang berdomisili di wilayah teritorial Indonesia termasuk warga negara asing kecuali anggota korps diplomatik negara sahabat beserta keluarganya.

Metode pengumpulan data dalam sensus dilakukan dengan wawancara antara petugas sensus dengan responden dan juga melalui *e-census*. Pencatatan penduduk menggunakan konsep usual residence, yaitu konsep di mana penduduk biasa bertempat tinggal. Bagi penduduk yang bertempat tinggal tetap dicacah di mana mereka biasa tinggal, sedangkan untuk penduduk yang tidak bertempat tinggal tetap dicacah di tempat di mana mereka ditemukan petugas sensus pada malam 'Hari Sensus'. Termasuk penduduk yang tidak bertempat tinggal tetap adalah

## TECHNICAL NOTES

1. *The main source of demographic data is population census, which is conducted every ten years. Population Census has been conducted six times since Indonesia's independence: 1961, 1971, 1980, 1990, 2000, and 2010.*

*The population census enumerates all residents who domicile in the entire territory of Indonesia including foreign citizens except the diplomatic corps members and their families.*

*The method of data collection in a population census involves interviewing respondents and conducting e-census. Enumeration of the population uses the concept of "usual residence", which is the concept of "places where people usually live". De jure was applied to the permanent residents, while de facto was applied to non-permanent residents. The permanent residents were enumerated in place where they normally live, the non-permanent residents were enumerated where they were found by the enumerators, on the night of 'Census Date'. The non permanent residents include homeless people, ship crew, boat people, remote*

tuna wisma, awak kapal berbendera Indonesia, penghuni perahu/rumah apung, masyarakat terpencil/terasing, dan pengungsi. Bagi mereka yang mempunyai tempat tinggal tetap dan sedang bepergian ke luar wilayah lebih dari enam bulan, tidak dicacah di tempat tinggalnya, tetapi dicacah di tempat tujuannya. Untuk tahun yang tidak dilaksanakan sensus penduduk, data kependudukan diperoleh dari hasil proyeksi penduduk. Proyeksi penduduk merupakan suatu perhitungan ilmiah yang didasarkan pada asumsi dari komponen-komponen perubahan penduduk, yaitu kelahiran, kematian, dan migrasi. Proyeksi penduduk Indonesia 2010–2035 menggunakan data dasar penduduk hasil SP2010.

2. **Penduduk Indonesia** adalah semua orang yang berdomisili di wilayah teritorial Indonesia selama 6 bulan atau lebih dan atau mereka yang berdomisili kurang dari 6 bulan tetapi bertujuan menetap.
3. **Laju pertumbuhan penduduk** adalah angka yang menunjukkan persentase penambahan penduduk dalam jangka waktu tertentu.

*area community, and internally displaced persons. Those who had permanent residence and had been travelling away from their home for six months or more were not enumerated in their permanent place, but in the place where they were during the census.*

*For the periods where the population census is not conducted, population projection is done to estimate population during those years. The population projection is an estimate based on the demographic components, such as birth, death, and migration. Indonesia's 2010–2035 population projection used the 2010 Population Census as the base population.*

2. **The population of Indonesia** are all residents of the entire territory of Indonesia who have stayed for six months or longer, and those who intended to stay more than six months even though their length of stay is less than six months.
3. **The growth rate of population** is the number that show percentage of population growth within a specified period.

4. **Kepadatan penduduk** adalah rasio banyaknya penduduk per kilometer persegi.
  5. **Rasio jenis kelamin** adalah perbandingan antara penduduk laki-laki dan penduduk perempuan pada suatu wilayah dan waktu tertentu. Biasanya dinyatakan dengan banyaknya penduduk laki-laki untuk 100 penduduk perempuan.
  6. **Distribusi penduduk** adalah pola persebaran penduduk di suatu wilayah, baik berdasarkan batas-batas geografis maupun berdasarkan batas-batas administrasi pemerintahan.
  7. **Komposisi penduduk** adalah pola persebaran penduduk menurut karakteristiknya, contoh: penduduk menurut kelompok umur, penduduk menurut jenis kelamin.
  8. **Rumah tangga** adalah seseorang atau sekelompok orang yang mendiami sebagian atau seluruh bangunan fisik/sensus dan biasanya tinggal bersama serta pengelolaan makan dari satu dapur. Yang dimaksud makan dari satu dapur adalah jika pengurusan kebutuhan sehari-harinya dikelola bersama-sama menjadi satu.
4. **Population density** is ratio of population per square kilometer.
  5. **Sex ratio** is the ratio of males population to females population in a given area and time, usually expressed as the number of males for every 100 females.
  6. **Population distribution** is the pattern of population distribution in an area, either by geographic boundaries or by government administrative boundaries.
  7. **Population composition** is the pattern of population distribution by its characteristics, example: population by age group, population by sex.
  8. **Household** is an individual or group of people living in a physical/census building unit or part of it and usually commit on a common provision for food and other essentials of living. Common provision for food means one organising daily needs for all of household members.

## POPULATION AND EMPLOYMENT

9. **Anggota rumah tangga** adalah semua orang yang biasanya bertempat tinggal di suatu rumah tangga, baik yang berada di rumah pada waktu pencacahan maupun yang sementara tidak ada.
  10. **Rata-rata anggota rumah tangga** adalah angka yang menunjukkan rata-rata jumlah anggota rumah tangga per rumah tangga.
  11. **Penduduk usia kerja** adalah penduduk yang berumur 15 tahun ke atas.
  12. **Angkatan kerja** adalah penduduk usia kerja (15 tahun ke atas) yang bekerja, punya pekerjaan namun sementara tidak bekerja, dan pengangguran.
  13. **Tingkat Partisipasi Angkatan Kerja (TPAK)**, merupakan ukuran yang menggambarkan jumlah angkatan kerja untuk setiap 100 penduduk usia kerja (15+).
  14. **Bekerja** adalah kegiatan ekonomi yang dilakukan oleh seseorang dengan maksud memperoleh atau membantu memperoleh pendapatan atau keuntungan dan
9. **Household member** are those who usually lives in a household regardless of their location at the time of enumeration.
  10. **Average household size** is the average number of household members per household.
  11. **Working age population** is persons of 15 years and over.
  12. **Labor force or economically active** are persons of 15 years and over, who in the previous week were working, temporarily absent from work but having jobs, and unemployment.
  13. **Labor Force Participation Rates (LFPRs)** is a measurement that illustrates number of population classified as labor force for every 100 of working age population (15+)
  14. **Working** is economic activity conducted by a person and intended to earn income by doing work or helping to do work at least one hour continuously during the

lamanya bekerja paling sedikit 1 jam secara terus menerus dalam seminggu yang lalu (termasuk pekerja keluarga tanpa upah yang membantu dalam suatu usaha/kegiatan ekonomi).

*reference week (including unpaid family worker/s for any economic activity).*

15. **Jumlah jam kerja seluruhnya** adalah jumlah jam kerja yang digunakan untuk bekerja (tidak termasuk jam kerja istirahat resmi dan jam kerja yang digunakan untuk hal-hal di luar pekerjaan).
15. **Total working hours** is the total hours spent by an employee to perform all jobs (excluding the time used for other activities which are not classified as work).
16. **Lapangan usaha** adalah bidang kegiatan dari pekerjaan/tempat bekerja di mana seseorang bekerja. Klasifikasi lapangan usaha mengikuti Klasifikasi Baku Lapangan Usaha Indonesia (KBLI) dalam 1 digit.
16. **Industry** is field of a person's activity or establishment. The classification of industries follows the Indonesia Standard Industrial Classification (KBLI) in one digit.
17. **Status pekerjaan** adalah kedudukan seseorang dalam unit usaha/kegiatan dalam melakukan pekerjaan.
17. **Employment status** is the status of a person at his place of work or establishment where he was employed.
18. **Berusaha sendiri tanpa dibantu orang lain** adalah bekerja atau berusaha dengan menanggung risiko secara ekonomis, yaitu dengan tidak kembalinya ongkos produksi yang telah dikeluarkan dalam rangka usahanya tersebut, serta tidak menggunakan pekerja dibayar maupun pekerja tak
18. **Own-account worker** is a person who works at his own risk without assisted by paid per mount worker or unpaid worker include technical job or skill job.

dibayar, termasuk yang sifat pekerjaannya memerlukan teknologi atau keahlian khusus.

19. **Berusaha dibantu buruh tidak tetap/buruh tidak dibayar** adalah bekerja atau berusaha atas risiko sendiri, dan menggunakan buruh/pekerja tak dibayar dan atau buruh/pekerja tidak tetap.

20. **Berusaha dibantu buruh tetap/buruh dibayar** adalah berusaha atas risiko sendiri dan mempekerjakan paling sedikit satu orang buruh/pekerja tetap yang dibayar.

21. **Buruh/karyawan/pegawai** adalah seseorang yang bekerja pada orang lain atau instansi/kantor/ perusahaan secara tetap dengan menerima upah/gaji baik berupa uang maupun barang. Buruh yang tidak mempunyai majikan tetap, tidak digolongkan sebagai buruh/karyawan, tetapi sebagai pekerja bebas. Seseorang dianggap memiliki majikan tetap jika memiliki 1 (satu) majikan (orang/rumah tangga) yang sama dalam sebulan terakhir, khusus pada sektor bangunan batasannya tiga bulan. Apabila majikannya instansi/ lembaga, boleh lebih dari satu.

19. **Employer assisted by temporary workers/unpaid worker** is a person who works at his own risk and assisted by temporary worker/unpaid worker.

20. **Employer assisted by permanent workers/paid workers** is a person who does his business at her/his own risk at least one assisted by paid permanent worker.

21. **Employee** is a person who work permanently for other people or institution/office/ company and gains some money/cash or goods as wage/salary. Labor who have no permanent employer is not categorized as a laborer/ worker/employee but casual worker. A laborers in general is considered to have a permanent employer if he has the same employer during the past month, particularly for building construction sector is 3 months. If the employer is an institution, more than 1 (one) employer is allowed.

22. **Pekerja bebas** adalah seseorang yang bekerja pada orang lain/majikan/institusi yang tidak tetap (lebih dari 1 majikan dalam sebulan terakhir) di usaha pertanian baik berupa usaha rumah tangga maupun bukan usaha rumah tangga, ataupun di nonpertanian atas dasar balas jasa dengan menerima upah atau imbalan baik berupa uang maupun barang, dan baik dengan sistem pembayaran harian maupun borongan
22. **Casual employee** is a person who does not work permanently for other people/employer/ institution (more than 1 employer during the last 1 month) in agricultural sector, either home industry or not home industry, or in non-agricultural sector based on remuneration paid with money or goods, and based on daily or contact payment system.
23. **Pekerja tak dibayar** adalah seseorang yang bekerja membantu usaha untuk memperoleh penghasilan/keuntungan yang dilakukan oleh salah seorang anggota rumah tangga atau bukan anggota rumah tangga tanpa mendapat upah/gaji baik berupa uang maupun barang.
23. **Unpaid worker** is a person who intended to work without pay, either with money or good, in an establishment run by other members of the family, relative or neighbour.



## ULASAN

## DESCRIPTION

**Kependudukan**

Penduduk Kabupaten Majene berdasarkan proyeksi penduduk tahun 2017 sebanyak 169.072 jiwa yang terdiri atas 82.618 jiwa penduduk laki-laki dan 86.454 jiwa penduduk perempuan. Dibandingkan dengan proyeksi jumlah penduduk tahun 2016, penduduk Kabupaten Majene mengalami pertumbuhan sebesar 1,61 persen.

Rasio jenis kelamin tahun 2017 penduduk laki-laki terhadap penduduk perempuan sebesar 95,56. Hal ini berarti penduduk perempuan lebih banyak daripada penduduk laki-laki di Kabupaten Majene.

Jumlah penduduk terbanyak di Kabupaten Majene sedang berusia 0-4 tahun yaitu sekitar 11,53 persen dari total penduduk.

Kepadatan penduduk di Kabupaten Majene tahun 2017 mencapai 178 jiwa/km<sup>2</sup> dengan rata-rata jumlah penduduk per rumah tangga 5 orang. Kepadatan Penduduk di 8 kecamatan cukup beragam dengan kepadatan penduduk tertinggi terletak di kecamatan Kecamatan Banggae dengan kepadatan sebesar 1.675 jiwa/km<sup>2</sup> dan terendah di Kecamatan Ulumanda sebesar 20 jiwa/Km<sup>2</sup>.

**Population**

*Population of Majene Regency from population projections for 2017 were 169,072 people consisting of 82,618 male and 86,454 female. Compare with total Majene Population in 2016, the Population growth of Majene are 1.61 percent.*

*Sex ratio in 2017 for male population towards female population were 95.56. This means female population are more than male population in Majene Regency.*

*Most of population in Majene Regency were aged 0-4 years at about 11.53 percent from total population.*

*Population density of Majene Regency in 2017 were 178 people/km<sup>2</sup> with the average number of residents per household were 5 people. Population density in 8 subdistricts are quite diverse with the highest population density of subdistrict is located in Banggae Subdistrict with 1,675 people/km<sup>2</sup> and the lowest density in Ulumanda Subdistrict with 20 people/km<sup>2</sup>.*

### **Ketenagakerjaan**

Berdasarkan hasil Survei Angkatan Kerja Nasional (Sakernas) Agustus 2017, di Kabupaten Majene terdapat 75.023 penduduk yang masuk kategori angkatan kerja, 3,51 persen diantaranya merupakan pengangguran, angka pengangguran ini menurun jika dibandingkan dengan Tingkat Pengangguran Terbuka (TPT) pada tahun 2015 yang sebesar 5,51 persen.

Tingkat Partisipasi Angkatan Kerja TPAK Kabupaten Majene pada tahun 2017 sebesar 61,60 persen berarti telah mengalami penurunan sebesar 6,13 persen dibandingkan dengan tahun 2015 yang besarnya 67,73 persen, Perkembangan TPAK dan TPT Kab. Majene dapat dilihat pada Tabel 3.2.1.

Berdasarkan lapangan kerja, dari 68.481 penduduk yang bekerja, sekitar 33 persen bekerja di sektor pertanian. Sektor-sektor lain yang cukup besar peranannya dalam penyerapan tenaga kerja diantaranya sektor jasa (26 persen), dan perdagangan (16 persen).

Berdasarkan status pekerjaan utama dari 68.481 penduduk yang bekerja, sekitar 39 persennya bekerja sebagai buruh/karyawan, 32 persennya berusaha sendiri.

### **Employment**

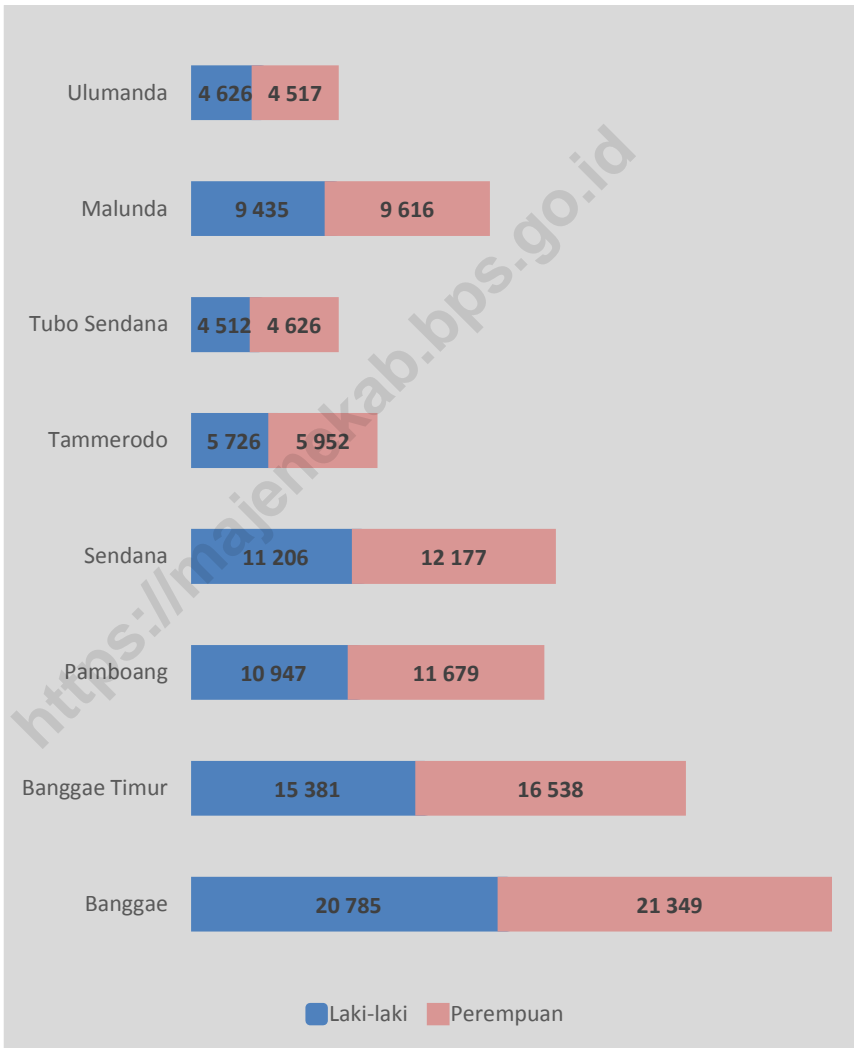
*Based on the results of the National Labor Force Survey (Sakernas) in August 2017), in Majene Regency there are 75,023 people are categorized Economically Active, 3.51 percent are unemployed, The unemployment rate decrease when compared to the Open Unemployment Rate (OUR) in 2015 which amounted to 5.51 percent.*

*Majene Regency Labor Force Participation Rates (LFPRs) in 2015 was 61.60 percent or decrease 6.13 percent compared to LFPRs in 2015 of 67.73 percent. The trend of LFPR and OUR of Majene can be seen at Table 3.2.1.*

*Based on employment sector, from 68,481 people who have been working, around 33 percent of them worked on agricultural sector. Other sector which gave significant contribution in employment were services (26 percent), and trade (16 percent).*

*Based on employment status, from 68,481 people who have been working, around 39 percent of them worked as laborers/ employees, and about 32 percent are self employed.*

**Gambar 4** Jumlah Penduduk Menurut Kecamatan dan Jenis Kelamin di Kabupaten Majene, 2017  
**Picture** Total Population by Subdistrict and Sex In Majene Regency, 2017



Sumber/Source: BPS, Proyeksi Penduduk Indonesia 2010–2035/BPS, Indonesia Population Projection 2010–2035

3.1 KEPENDUDUKAN/*POPULATION*

**Tabel 3.1.1** Jumlah Penduduk dan Laju Pertumbuhan Penduduk Menurut Kecamatan di Kabupaten Majene, 2010, 2015, dan 2017  
*Population and Population Growth Rate by Subdistrict in Majene Regency, 2010, 2015, and 2017*

Kecamatan <i>Subdistrict</i>	Jumlah Penduduk <i>Population</i>			Laju Pertumbuhan Penduduk per Tahun <i>Annual Population Growth Rate (%)</i>	
	2015	2016	2017	2010-2017	2016-2017
(1)	(2)	(3)	(4)	(5)	(6)
Banggae	40 646	41 370	42 134	1,72	1,85
Banggae Timur	30 886	31 384	31 919	1,59	1,70
Pamboang	22 134	22 369	22 626	1,20	1,15
Sendana	22 577	22 966	23 383	1,96	1,82
Tammerodo	11 383	11 525	11 678	1,40	1,33
Tube Sendana	8 878	9 003	9 138	1,52	1,50
Malunda	18 464	18 749	19 051	1,63	1,61
Ulumanda	8 928	9 031	9 143	1,43	1,24
<b>Majene</b>	<b>163 896</b>	<b>166 397</b>	<b>169 072</b>	<b>1,60</b>	<b>1,61</b>

Sumber/Source: BPS, Proyeksi Penduduk Indonesia 2010–2035/BPS, *Indonesia Population Projection 2010–2035*

POPULATION AND EMPLOYMENT

**Tabel 3.1.2 Jumlah Penduduk dan Rasio Jenis Kelamin Menurut Kecamatan di Kabupaten Majene, 2017**  
**Table Population and Sex Ratio by Subdistrict in Majene Regency, 2017**

Kecamatan Subdistrict	Penduduk Population			Rasio Jenis Kelamin Sex Ratio	
	Laki-Laki Male	Perempuan Female	Jumlah Total		
(1)	(2)	(3)	(4)	(5)	
Banggae	20 785	21 349	42 134	97,36	
Banggae Timur	15 381	16 538	31 919	93,00	
Pamboang	10 947	11 679	22 626	93,73	
Sendana	11 206	12 177	23 383	92,03	
Tammerodo	5 726	5 952	11 678	96,20	
Tube Sendana	4 512	4 626	9 138	97,54	
Malunda	9 435	9 616	19 051	98,12	
Ulumanda	4 626	4 517	9 143	102,41	
<b>Jumlah/Total</b>	<b>2017</b>	<b>82 618</b>	<b>86 454</b>	<b>169 072</b>	<b>95,56</b>
	<b>2016</b>	<b>81 319</b>	<b>85 078</b>	<b>166 397</b>	<b>95,58</b>
	<b>2015</b>	<b>80 068</b>	<b>83 828</b>	<b>163 896</b>	<b>95,51</b>

Sumber/Source: BPS, Proyeksi Penduduk Indonesia 2010–2035/BPS, Indonesia Population Projection 2010–2035

**Tabel 3.1.3 Distribusi dan Kepadatan Penduduk Menurut Kecamatan di Kabupaten Majene, 2017**  
*Population Distribution and Density by Subdistrict in Majene Regency, 2017*

Kecamatan Subdistrict	Persentase Penduduk Percentage of Total Population	Kepadatan Penduduk per km <sup>2</sup> Population Density per sq.km
(1)	(2)	(3)
Banggae	24,92	1 675
Banggae Timur	18,88	1 063
Pamboang	13,38	322
Sendana	13,83	284
Tammerodo	6,91	211
Tubo Sendana	5,40	222
Malunda	11,27	102
Ulumanda	5,41	20
<b>Majene</b>		
	<b>2017</b>	<b>178</b>
	<b>2016</b>	<b>176</b>
	<b>2015</b>	<b>173</b>

Sumber/Source: BPS, Proyeksi Penduduk Indonesia 2010–2035/BPS, Indonesia Population Projection 2010–2035

**Tabel 3.1.4 Jumlah Penduduk Menurut Kelompok Umur dan Jenis Kelamin di Kabupaten Majene, 2017**  
**Population by Age Group and Sex in Majene Regency, 2017**

Kelompok Umur <i>Age Group</i>	Jenis Kelamin/Sex			Rasio Jenis Kelamin <i>Sex Ratio</i>	
	Laki-Laki <i>Male</i>	Perempuan <i>Female</i>	Jumlah <i>Total</i>		
(1)	(2)	(3)	(4)	(5)	
0 - 4	9 905	9 589	19 494	103,30	
5 - 9	9 280	8 735	18 015	106,24	
10 - 14	8 478	8 201	16 679	103,38	
15 - 19	8 782	8 562	17 344	102,57	
20 - 24	7 577	7 784	15 361	97,34	
25 - 29	6 191	6 565	12 756	94,30	
30 - 34	5 567	6 151	11 718	90,51	
35 - 39	5 270	5 971	11 241	88,26	
40 - 44	5 323	5 775	11 098	92,17	
45 - 49	4 552	4 855	9 407	93,76	
50 - 54	3 607	4 029	7 636	89,53	
55 - 59	2 516	3 009	5 525	83,62	
60 - 64	1 996	2 452	4 448	81,40	
65 - 69	1 482	1 878	3 360	78,91	
70 - 74	1 025	1 333	2 358	76,89	
75+	1 067	1 565	2 632	68,18	
<b>Jumlah Total</b>	<b>2017</b>	<b>82 618</b>	<b>86 454</b>	<b>169 072</b>	<b>95,56</b>
	<b>2016</b>	<b>81 319</b>	<b>85 078</b>	<b>166 397</b>	<b>95,58</b>
	<b>2015</b>	<b>80 068</b>	<b>83 828</b>	<b>163 896</b>	<b>95,51</b>

Sumber/Source: BPS, Proyeksi Penduduk Indonesia 2010–2035/BPS, *Indonesia Population Projection 2010–2035*

**Tabel 3.1.5 Jumlah Penduduk, Rumah Tangga, dan Rata-rata Anggota Rumah Tangga Menurut Kecamatan di Kabupaten Majene, 2017**  
*Number of Population, Household, and Average Household Size by Subdistrict in Majene Regency, 2017*

Kecamatan <i>Subdistrict</i>	Penduduk <i>Population</i>	Rumah Tangga <i>Household</i>	Rata-rata Anggota Rumah Tangga <i>Average Household Members</i>	
(1)	(2)	(3)	(4)	
Banggae	42 134	8 351	5,05	
Banggae Timur	31 919	7 040	4,53	
Pamboang	22 626	4 543	4,98	
Sendana	23 383	4 723	4,95	
Tammerodo	11 678	2 556	4,57	
Tubo Sendana	9 138	1 852	4,93	
Malunda	19 051	4 058	4,69	
Ulumanda	9 143	1 816	5,03	
<b>Jumlah Total</b>				
	<b>2017</b>	<b>169 072</b>	<b>34 939</b>	<b>4,84</b>
	<b>2016</b>	<b>166 397</b>	<b>34 015</b>	<b>4,85</b>
	<b>2015</b>	<b>163 896</b>	<b>33 504</b>	<b>4,89</b>

Sumber/Source: BPS, Proyeksi Penduduk Indonesia 2010–2035/BPS, *Indonesia Population Projection 2010–2035*



POPULATION AND EMPLOYMENT

**Tabel 3.1.6** **Persentase Penduduk Berumur 10 Tahun Ke Atas Menurut Status Perkawinan dan Jenis Kelamin di Kabupaten Majene, 2017**  
*Percentage of Population Aged 10 Years and Over by Marital Status and Sex in Majene Regency, 2017*

<b>Status Perkawinan</b> <i>Marital Status</i>	<b>Laki-Laki</b> <i>Male</i>	<b>Perempuan</b> <i>Female</i>	<b>Jumlah</b> <i>Total</i>
(1)	(2)	(3)	(4)
Belum Kawin <i>Not Yet Married</i>	45,17	37,19	41,04
Kawin <i>Married</i>	52,76	48,92	52,76
Cerai Hidup <i>Divorced</i>	NA	3,67	0,51
Cerai Mati <i>Death Divorce</i>	1,57	10,23	1,57

Sumber/Source: BPS, Hasil Survei Sosial Ekonomi Nasional/BPS, Result of National Socio Economic Survey

**Tabel 3.1.7 Jumlah Penerbitan Kartu Keluarga Menurut Bulan di Kabupaten Majene, 2015-2017**  
**Number of Family Card Issued by Month in Majene Regency, 2015-2017**

Bulan Month	Jumlah Kartu Keluarga Number of Family Card		
	2015	2016	2017
(1)	(2)	(3)	(4)
Januari/January	1 178	1 387	1 081
Februari/February	1 132	1 280	1 227
Maret/March	1 468	1 181	1 416
April/April	1 120	1 090	1 096
Mei/May	1 319	1 067	1 142
Juni/June	947	978	773
Juli/July	750	847	1 632
Agustus/August	800	1 610	2 287
September/September	900	1 450	1 723
Oktober/October	1 300	2 229	1 777
November/November	1 200	1 114	1 794
Desember/December	1 000	1 598	1 908
<b>Jumlah/ Total</b>	<b>13 114</b>	<b>15 831</b>	<b>17 856</b>

Sumber: Dinas Kependudukan dan Pencatatan Sipil Kabupaten Majene  
 Source: Population and Civil Registration Agency of Majene Regency

POPULATION AND EMPLOYMENT

**Tabel 3.1.8** Jumlah Penerbitan Kartu Tanda Penduduk Menurut Bulan di Kabupaten Majene, 2015-2017  
**Table** Number of Identity Card Issued by Month in Majene Regency, 2015-2017

Bulan Month	Jumlah Kartu Tanda Penduduk Number of Identity Card		
	2015	2016	2017
(1)	(2)	(3)	(4)
Januari/January	430	934	82
Februari/February	591	1 117	54
Maret/March	558	865	19
April/April	909	623	-
Mei/May	1 024	887	1 369
Juni/June	775	1053	955
Juli/July	671	920	884
Agustus/August	50	1 128	782
September/September	492	1 586	1 604
Oktober/October	1 019	1 438	1 727
November/November	682	54	2 198
Desember/December	748	81	2 325
<b>Jumlah/Total</b>	<b>7 949</b>	<b>10 686</b>	<b>11 999</b>

Sumber: Dinas Kependudukan dan Pencatatan Sipil Kabupaten Majene  
 Source: Population and Civil Registration Agency of Majene Regency



**Tabel 3.1.9 Jumlah Penerbitan Akta Kelahiran Menurut Bulan di Kabupaten Majene, 2015-2017**  
**Number of Birth Certificate Issued by Month in Majene Regency, 2015-2017**

Bulan Month	Jumlah Akta Kelahiran Number of Birth Certificates		
	2015	2016	2017
(1)	(2)	(3)	(4)
Januari/January	447	412	532
Februari/February	391	523	599
Maret/March	655	425	707
April/April	534	364	618
Mei/May	473	227	547
Juni/June	363	320	453
Juli/July	251	247	770
Agustus/August	215	559	1310
September/September	345	412	1017
Oktober/October	694	872	1432
November/November	476	136	1123
Desember/December	418	805	1166
<b>Jumlah/Total</b>	<b>5 262</b>	<b>5 302</b>	<b>10 274</b>

Sumber: Dinas Kependudukan dan Pencatatan Sipil Kabupaten Majene  
 Source: Population and Civil Registration Agency of Majene Regency

## 3.2 KETENAGAKERJAAN/EMPLOYMENT

**Tabel 3.2.1** Jumlah Penduduk Berumur 15 Tahun Keatas Menurut Jenis Kegiatan Selama Seminggu yang Lalu dan Jenis Kelamin di Kabupaten Majene, 2017  
*Population Aged 15 Years and Over by Type of Activity During The Previous Week and Sex in Majene Regency, 2017*

Kegiatan Utama <i>Main Activity</i>	Jenis Kelamin <i>Sex</i>		
	Laki-laki <i>Male</i>	Perempuan <i>Female</i>	Jumlah <i>Total</i>
(1)	(2)	(3)	(4)
<b>Angkatan Kerja/Economically Active</b>	<b>43 550</b>	<b>27 424</b>	<b>70 974</b>
Bekerja/ <i>Working</i>	41 585	26 896	68 481
Pengangguran Terbuka/ <i>Unemployment</i>	1 965	528	2 493
<b>Bukan Angkatan Kerja Economically Inactive</b>	<b>11 573</b>	<b>32 674</b>	<b>44 247</b>
Sekolah/ <i>Attending School</i>	5 557	8 482	14 039
Mengurus Rumah Tangga/ <i>Housekeeping</i>	1 701	22 043	23 744
Lainnya/ <i>Others</i>	4 315	2 149	6 464
<b>Jumlah/Total</b>	<b>55 123</b>	<b>60 098</b>	<b>115 221</b>
<b>Tingkat Partisipasi Angkatan Kerja (%) Economically Active Participation Rate</b>	<b>79,01</b>	<b>45,63</b>	<b>61,60</b>
<b>Tingkat Pengangguran (%) Unemployment Rate</b>	<b>4,51</b>	<b>1,93</b>	<b>3,51</b>

Sumber/Source: BPS, Survei Angkatan Kerja Nasional Agustus/BPS, August National Labor Force Survey

**Tabel 3.2.2** Jumlah Penduduk Berumur 15 Tahun Ke Atas Menurut Pendidikan Tertinggi yang Ditamatkan dan Jenis Kegiatan Selama Seminggu yang Lalu di Kabupaten Majene, 2017  
*Population Aged 15 Years and Over by Educational Attainment and Type of Activity During The Previous Week in Majene Regency, 2017*

Pendidikan Tertinggi yang Ditamatkan <i>Educational Attainment</i>	Angkatan Kerja/ <i>Economically Active</i>		
	Bekerja <i>Working</i>	Pengangguran Terbuka <i>Unemployment</i>	Jumlah Total
(1)	(2)	(3)	(4)
< Sekolah Menengah Pertama <i>Junior High School</i>	44 267	574	44 841
Sekolah Menengah Atas <i>Senior High School</i>	13 321	1 239	14 560
Diploma I/II/III/ Akademi/ Universitas <i>Diploma I/II/III/ Academy/ University</i>	10 893	680	11 573
<b>Jumlah/Total</b>	<b>68 481</b>	<b>2 493</b>	<b>70 974</b>

Sumber/Source: BPS, Survei Angkatan Kerja Nasional Agustus/BPS, August National Labor Force Survey

**Tabel 3.2.3** Jumlah Penduduk Berumur 15 Tahun Keatas yang Bekerja Selama Seminggu yang Lalu Menurut Kelompok Umur dan Jenis Kelamin di Kabupaten Majene, 2017  
*Population Aged 15 Years and Over Who Worked During the Previous Week by Age Group and Sex in Majene Regency, 2017*

Kelompok Umur <i>Age Group</i>	Jenis Kelamin <i>Sex</i>		Jumlah <i>Total</i>
	Laki-laki <i>Male</i>	Perempuan <i>Female</i>	
(1)	(2)	(3)	(4)
15-19	2 663	889	3 552
20-24	4 039	1 548	5 587
25-29	4 809	2 907	7 716
30-34	6 404	3 880	10 284
35-39	5 319	4 101	9 420
40-44	3 327	3 194	6 521
45-49	5 019	3 962	8 981
50-54	4 231	3 010	7 241
55-59	2 802	934	3 736
60-64	1 376	1 043	2 419
65+	1 596	1 428	3 024
<b>Jumlah/Total</b>	<b>41 585</b>	<b>26 896</b>	<b>68 481</b>

Sumber/Source: BPS, Survei Angkatan Kerja Nasional Agustus/BPS, August National Labor Force Survey

**Tabel 3.2.4** Jumlah Penduduk Berumur 15 Tahun Ke Atas yang Bekerja Selama Seminggu yang Lalu Menurut Lapangan Pekerjaan Utama dan Jenis Kelamin di Kabupaten Majene, 2017  
*Population Aged 15 Years and Over Who Worked During the Previous Week by Main Industry and Sex in Majene Regency, 2017*

Lapangan Pekerjaan Utama <sup>1</sup> <i>Main Industry</i> <sup>1</sup>	Jenis Kelamin <i>Sex</i>		Jumlah <i>Total</i>
	Laki-laki <i>Male</i>	Perempuan <i>Female</i>	
(1)	(2)	(3)	(4)
1	15 659	7 093	22 752
2	4 177	1 771	5 948
3	2 552	8 474	11 026
4	8 198	9 558	17 756
5	10 999	-	10 999
<b>Jumlah/Total</b>	<b>41 585</b>	<b>26 896</b>	<b>68 481</b>

Sumber/Source: BPS, Survei Angkatan Kerja Nasional Agustus/BPS, August National Labor Force Survey

- Keterangan/Note: <sup>1</sup>
- 1 Pertanian, Kehutanan, Perburuan, dan Perikanan/*Agriculture, Forestry, Hunting, and Fisheries*
  - 2 Industri Pengolahan/*Manufacturing Industry*
  - 3 Perdagangan Besar, Eceran, Rumah Makan, dan Hotel/*Wholesale Trade, Retail Trade, Restaurants, and Hotels*
  - 4 Jasa Masyarakat, Sosial, dan Perorangan/*Community, Social, and Personal Services*
  - 5 Lainnya (Pertambangan dan Penggalian, Listrik, Gas dan Air, Bangunan, Angkutan, Pergudangan dan Komunikasi, Keuangan, Asuransi, Usaha Persewaan Bangunan, Tanah dan Jasa Perusahaan/*Mining and Quarrying, Electricity, Gas and Water, Construction, Transportation, Storage and Communication, Financing, Insurance, Real Estate and Business Services*)



POPULATION AND EMPLOYMENT

**Tabel 3.2.5** Jumlah Penduduk Berumur 15 Tahun Ke Atas yang Bekerja Selama Seminggu yang Lalu Menurut Status Pekerjaan Utama dan Jenis Kelamin di Kabupaten Majene, 2017  
*Population Aged 15 Years and Over Who Worked During the Previous Week by Main Employment Status and Sex in Majene Regency, 2017*

Status Pekerjaan Utama <i>Main Employment Status</i>	Jenis Kelamin <i>Sex</i>		Jumlah <i>Total</i>
	Laki-laki <i>Male</i>	Perempuan <i>Female</i>	
(1)	(2)	(3)	(4)
Berusaha sendiri <i>Own account worker</i>	13 488	8 622	22 110
Berusaha dibantu buruh tidak tetap/buruh tak dibayar <i>Employer assisted by temporary worker/unpaid worker</i>	4 949	3 335	8 284
Berusaha dibantu buruh tetap/buruh dibayar <i>Employer assisted by permanent worker/paid worker</i>	1 519	464	1 983
Buruh/Karyawan/Pegawai <i>Regular employee</i>	17 608	9 458	27 066
Pekerja Bebas di Pertanian <i>Casual Employee in Agriculture</i>	666	-	666
Pekerja Bebas di Non Pertanian <i>Casual Employee Not in Agriculture</i>	138	-	138
Pekerja keluarga/tak dibayar <i>Family worker/unpaid worker</i>	3 217	5 017	8 234
<b>Jumlah/Total</b>	<b>41 585</b>	<b>26 896</b>	<b>68 481</b>

Sumber/Source: BPS, Survei Angkatan Kerja Nasional Agustus/BPS, August National Labor Force Survey

**Tabel 3.2.6** Jumlah Pencari Kerja Terdaftar Menurut Tingkat Pendidikan Tertinggi yang Ditamatkan dan Jenis Kelamin di Kabupaten Majene, 2017  
**Table** Jumlah Pencari Kerja Terdaftar Menurut Tingkat Pendidikan Tertinggi yang Ditamatkan dan Jenis Kelamin di Kabupaten Majene, 2017  
*Number of Registered Job Applicants by Educational Attainment and Sex in Majene Regency, 2017*

Pendidikan Tertinggi yang Ditamatkan <i>Educational Attainment</i>	Jenis Kelamin <i>Sex</i>			
	Laki-laki <i>Male</i>	Perempuan <i>Female</i>	Jumlah <i>Total</i>	
(1)	(2)	(3)	(4)	
Tidak/Belum Pernah Sekolah <i>No Schooling</i>	-	-	-	
Tidak/Belum Tamat SD <i>Not Yet Completed Primary School</i>	-	-	-	
Sekolah Dasar <i>Primary School</i>	11	-	11	
Sekolah Menengah Pertama <i>Junior High School</i>	12	8	20	
Sekolah Menengah Atas <i>Senior High School</i>	181	87	268	
Sekolah Menengah Atas Kejuruan <i>Vocational Senior High School</i>	120	110	230	
Diploma I/II/III/Akademi <i>Diploma I/II/III/Academy</i>	12	44	56	
Universitas <i>University</i>	61	43	104	
<b>Jumlah/Total</b>	<b>2017</b>	<b>397</b>	<b>292</b>	<b>689</b>
	<b>2016</b>	<b>103</b>	<b>90</b>	<b>193</b>
	<b>2015</b>	<b>109</b>	<b>82</b>	<b>191</b>

Sumber: Dinas Tenaga Kerja dan Transmigrasi Kabupaten Majene  
 Source: Manpower and Transmigration Service of Majene Regency

**Tabel 3.2.7 Jumlah Pencari Kerja, Penempatan dan Penghapusan Menurut Tingkat Pendidikan dan Jenis Kelamin di Kabupaten Majene, 2017**  
*Number of Job Seekers, Placement and Deletion by Educational Attainment and Sex in Majene Regency, 2017*

Tingkat Pendidikan <i>Educational Attainment</i>		Pencari Kerja <i>Job Seekers</i>		Penempatan <i>Placement</i>	
		Laki-Laki <i>Male</i>	Perempuan <i>Female</i>	Laki-Laki <i>Male</i>	Perempuan <i>Female</i>
(1)		(2)	(3)	(4)	(5)
SD Sederajat <i>Primary School</i>		11	-	18	-
Sekolah Menengah Pertama <i>Junior High School</i>		12	8	14	8
Sekolah Menengah Atas <i>Senior High School</i>		301	197	64	71
Sarjana Muda <i>Baccalaureate</i>		12	44	3	45
Sarjana Lengkap <i>Full Scholars</i>		61	43	3	11
<b>Jumlah Total</b>	<b>2017</b>	<b>397</b>	<b>292</b>	<b>102</b>	<b>135</b>
	<b>2016</b>	<b>103</b>	<b>90</b>	<b>62</b>	<b>117</b>
	<b>2015</b>	<b>109</b>	<b>82</b>	<b>49</b>	<b>79</b>

Lanjutan Tabel/*Continued Tabel* 3.2.9

Tingkat Pendidikan <i>Educational Attainment</i>	Penghapusan <i>Deletion</i>		Sisa Pencari Kerja <i>Rest of Job Seekers</i>		
	Laki-Laki <i>Male</i>	Perempuan <i>Female</i>	Laki-Laki <i>Male</i>	Perempuan <i>Female</i>	
	(1)	(6)	(7)	(8)	(9)
SD Sederajat <i>Primary School</i>	5	2	26	-	
Sekolah Menengah Pertama <i>Junior High School</i>	2	-	5	-	
Sekolah Menengah Atas <i>Senior High School</i>	61	40	381	177	
Sarjana Muda <i>Baccalaureate</i>	5	9	71	141	
Sarjana Lengkap <i>Full Scholars</i>	41	33	159	117	
<b>Jumlah</b>	<b>2017</b>	<b>114</b>	<b>84</b>	<b>642</b>	<b>435</b>
	<b>2016</b>	<b>237</b>	<b>428</b>	<b>461</b>	<b>362</b>
	<b>2015</b>	<b>28</b>	<b>34</b>	<b>657</b>	<b>804</b>

Sumber: Dinas Tenaga Kerja dan Transmigrasi Kabupaten Majene  
 Source: Manpower and Transmigration Service of Majene Regency

POPULATION AND EMPLOYMENT

**Tabel 3.2.8 Penempatan Tenaga Kerja Menurut Bulan, Sektor dan Jenis Kelamin di Kabupaten Majene, 2017**  
**Placement of Labor Force by Month, Sector and Sex in Majene Regency, 2017**

Bulan Month	Formal Formal		Informal Informal		Jumlah Total	
	Laki-laki Male	Perempuan Female	Laki-laki Male	Perempuan Female		
(1)	(2)	(3)	(4)	(5)	(6)	
Januari/January	9	1	-	-	10	
Februari/February	8	28	-	-	36	
Maret/March	3	3	-	-	6	
April/April	14	-	-	-	14	
Mei/May	25	48	-	-	73	
Juni/June	3	1	-	-	4	
Juli/July	1	-	-	-	1	
Agustus/August	3	2	-	-	5	
September/September	-	-	-	-	-	
Oktober/October	-	1	18	42	61	
November/November	17	8	-	-	25	
Desember/December	1	1	-	-	2	
<b>Jumlah Total</b>	<b>2017</b>	<b>84</b>	<b>93</b>	<b>18</b>	<b>42</b>	<b>237</b>
	<b>2016</b>	<b>34</b>	<b>5</b>	<b>41</b>	<b>99</b>	<b>179</b>

Sumber: Dinas Tenaga Kerja dan Transmigrasi Kabupaten Majene  
 Source: Manpower and Transmigration Service of Majene Regency

**Tabel 3.2.9 Data Ketenagakerjaan di Kabupaten Majene, 2015-2017**  
**Table Data of Labor Force in Majene Regency, 2015-2017**

<b>Uraian</b> <i>Description</i>	<b>Satuan</b> <i>Unit</i>	<b>2015</b>	<b>2016</b>	<b>2017</b>
(1)		(2)	(3)	(4)
<b>Angkatan Kerja/Economically Active</b>	<b>Orang</b>	<b>75 023</b>	<b>75 021</b>	<b>75 258</b>
- Bekerja/Working	Orang	70 890	71 069	71 543
- Pengangguran/Unemployment	Orang	4 133	3 952	3 715
<b>Bukan Angkatan Kerja/Economically Inactive</b>	<b>Orang</b>	<b>35 747</b>	<b>40 564</b>	<b>31 514</b>
- Sekolah/Attending School	Orang	11 249	14 806	<b>12 107</b>
- Mengurus Rumah Tangga/Housekeeping	Orang	18 833	19 937	15 086
- Pensiunan dan Lainnya <i>Pensionary and Others</i>	Orang	5 665	5 821	4 321
<b>Penduduk Usia Kerja/Labor Age Population</b>	<b>Orang</b>	<b>110 770</b>	<b>115 585</b>	<b>106 772</b>
<b>Tingkat Partisipasi Angkatan Kerja (TPAK)</b> <b>Economically Active Participation Rate</b>	<b>%</b>	<b>67,73</b>	<b>64,91</b>	<b>70,48</b>
<b>Tingkat Pengangguran Terbuka (TPT)</b> <b>Open Unemployment Rate</b>	<b>%</b>	<b>5,51</b>	<b>5,27</b>	<b>4,94</b>

Sumber: Dinas Tenaga Kerja dan Transmigrasi Kabupaten Majene  
 Source: Manpower and Transmigration Service of Majene Regency

POPULATION AND EMPLOYMENT

**Tabel 3.2.10 Jumlah Peserta Pembinaan Latihan dan Penyuluhan di Kabupaten Majene, 2015–2017**  
**Number of Participants in Coaching Exercises and Counseling in Majene Regency, 2015–2017**

Jenis Latihan <i>Type of Training</i>	Jumlah Peserta <i>Number of Participant</i>		
	2015	2016	2017
(1)	(2)	(3)	(4)
Las Karbit/ <i>Karbit Welding</i>	-	-	-
Las Listrik/ <i>Electric Welding</i>	48	32	16
Operator Komputer/ <i>Operator Computer</i>	64	64	32
Penggulung Dinamo/ <i>Rollers Dynamo</i>	-	-	-
Mobil Bensin/ <i>Gasoline Cars</i>	48	32	16
Instalasi Penerbangan/ <i>Installing Flights</i>	32	16	-
Sepeda Motor/ <i>Motorcycle</i>	48	32	32
Menjahit/ <i>Tailor</i>	112	96	32
Elektronika/ <i>Electronics</i>	32	16	16
Teknik Pendingin/ <i>Mechanical Cooling</i>	32	32	16
Penyuluhan Astek/ <i>Astek Counseling</i>	-	-	-
Pembinaan Lembaga Latihan Kerja Swasta (LLKS) 3 Buah <i>Development of Private Training Institutions</i>	-	-	-
Bordir/ <i>Embroidery</i>	-	-	-
Bahasa Inggris/ <i>English</i>	-	-	-
Desain Grafis/ <i>Graphic Design</i>	64	32	-
Body Repair	-	-	-
Tata Boga/ <i>Cullinary Art</i>	-	-	-

Sumber: Dinas Tenaga Kerja dan Transmigrasi Kabupaten Majene  
 Source : Manpower and Transmigration Service of Majene Regency

**Tabel 3.2.11 Hasil Monitoring BLK/KLK/MTU, 2017**  
**Table Result of Monitoring BLK/KLK/MTU, 2017**

Jenis Latihan <i>Type of Training</i>	Jumlah Lulusan <i>Number of Graduates</i>	Bekerja Became <i>Worker</i>	Sisa Yang Belum Bekerja <i>Yet Become Workers</i>
(1)	(2)	(3)	(4)
Las Karbit/ <i>Karbit Welding</i>	-	-	-
Las Listrik/ <i>Electric Welding</i>	16	8	8
Operator Komputer/ <i>Operator Computer</i>	32	19	13
Penggulung Dinamo/ <i>Rollers Dynamo</i>	-	-	-
Mobil Bensin/ <i>Gasoline Cars</i>	16	9	7
Instalasi Penerbangan/ <i>Installing Flights</i>	-	-	-
Sepeda Motor/ <i>Motorcycle</i>	32	16	16
Menjahit/ <i>Tailor</i>	32	16	16
Elektronika/ <i>Electronics</i>	16	8	8
Teknik Pendingin/ <i>Mechanical Cooling</i>	16	8	8
Penyuluhan Astek/ <i>Astek Counseling</i>	-	-	-
Pembinaan Lembaga Latihan Kerja Swasta (LLKS) 3 Buah <i>Development of Private Training Institutions</i>	-	-	-
Bordir/ <i>Embroidery</i>	-	-	-
Bahasa Inggris/ <i>English</i>	-	-	-
Desain Grafis/ <i>Graphic Design</i>	-	-	-
Body Repair	-	-	-
Tata Boga/ <i>Cullinary Art</i>	-	-	-
<b>Jumlah/Total</b>			
	<b>2017</b>	<b>160</b>	<b>84</b>
	<b>2016</b>	<b>352</b>	<b>187</b>
	<b>2015</b>	<b>480</b>	<b>249</b>

Sumber: Dinas Tenaga Kerja dan Transmigrasi Kabupaten Majene  
 Source : Manpower and Transmigration Service of Majene Regency



**Tabel** 3.2.12 Upah Minimum Karyawan (Staf Administrasi) Perusahaan di  
**Table** Kabupaten Majene (Rupiah), 2007 - 2017  
*Minimum Salary for Employees (Administration Staff) in  
Majene Regency (Rupiahs), 2007 - 2017*

Tahun Years	Gaji Minimum/Bulan (Rp) Minimum Salary/Month (Rp)
(1)	(2)
2007	691 464
2008	760 500
2009	909 400
2010	944 200
2011	1 006 000
2012	1 127 000
2013	1 165 000
2014	1 400 000
2015	1 655 000
2016	1 864 000
2017	2 017 780

Sumber: Dinas Tenaga Kerja dan Transmigrasi Kabupaten Majene  
Source : Manpower and Transmigration Service of Majene Regency



**Tabel 3.2.13 Jumlah Perusahaan dan Tenaga Kerja Menurut Jenis Kelamin di Kabupaten Majene, 2014-2017**  
***Number of Establishment and Labor by Sex in Majene Regency, 2014-2017***

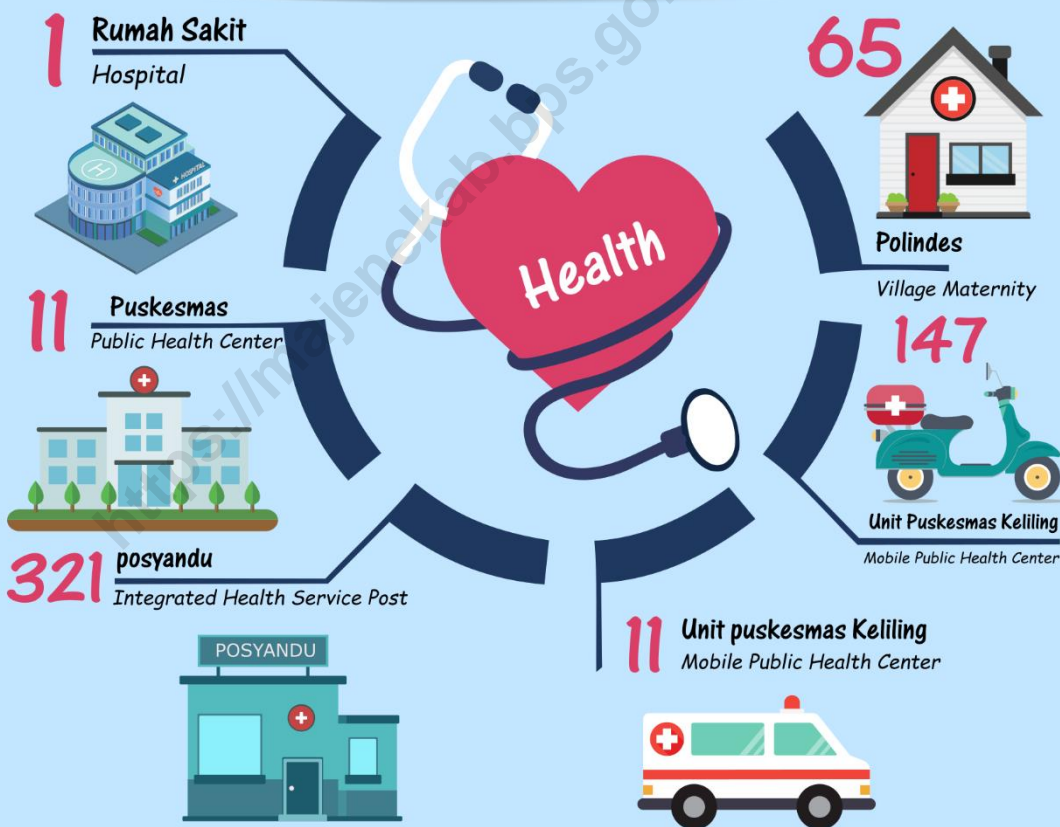
Tahun Years	Jumlah Perusahaan <i>Number of Establishment</i>	Jumlah Tenaga Kerja <i>Number of Labor</i>		
		Laki-Laki <i>Male</i>	Perempuan <i>Female</i>	Jumlah <i>Total</i>
(1)	(2)	(3)	(4)	(5)
2014	117	400	259	659
2015	119	396	262	658
2016	393	967	581	1 548
2017	465	422	280	702

Sumber: Dinas Tenaga Kerja dan Transmigrasi Kabupaten Majene  
 Source: Manpower and Transmigration Service of Majene Regency



# 4 BAB Chapter

# SOSIAL Social



**jumlah fasilitas kesehatan di kabupaten majene**  
*Number of Health Facilities in Majene Regency*



## PENJELASAN TEKNIS

1. **Tidak/belum pernah sekolah** adalah mereka yang tidak pernah atau belum pernah terdaftar dan tidak pernah atau belum pernah aktif mengikuti pendidikan di suatu jenjang pendidikan formal. Termasuk juga yang tamat/belum tamat taman kanak-kanak tetapi tidak melanjutkan ke sekolah dasar.
2. **Masih bersekolah** adalah mereka yang terdaftar dan aktif mengikuti pendidikan formal dan nonformal (Paket A, B, atau C), baik pendidikan dasar, menengah maupun pendidikan tinggi. Bagi mahasiswa yang sedang cuti dianggap masih bersekolah.
3. **Tidak bersekolah lagi** adalah mereka yang pernah terdaftar dan aktif mengikuti pendidikan di suatu jenjang pendidikan formal dan nonformal (Paket A, B, atau C), tetapi pada saat pencacahan tidak lagi terdaftar dan tidak aktif mengikuti pendidikan.
4. **Tamat sekolah** adalah menyelesaikan pelajaran yang ditandai dengan lulus ujian akhir pada kelas atau tingkat terakhir suatu jenjang pendidikan di sekolah

## TECHNICAL NOTES

1. **Not/never attending school** is someone who has never attended or never been registered in a formal education, such as primary, secondary, and tertiary education. Those who just completed kindergarten are considered as never attended school.
2. **Attending school** is someone who is currently attending primary, secondary, or tertiary education, including package A, package B, or package C. College student who postpones his/her study is considered as attending school.
3. **Not attending school anymore** is someone who had enrolled and participated in formal and non-formal education in the past including package A, package B, or package C, but currently does not attend school.
4. **Completed particular level of education** is someone who has completed particular level of education in private or public school and accepting graduation

negeri maupun swasta dengan mendapatkan tanda tamat belajar/ijazah. Seseorang yang belum mengikuti pelajaran pada kelas tertinggi tetapi telah mengikuti ujian akhir dan lulus dianggap tamat sekolah.

*certificate. Someone who has never attended the highest grade but passed the final exam is considered as completed particular level of education.*

5. **Rumah Sakit** adalah tempat pemeriksaan dan perawatan kesehatan, biasanya berada di bawah pengawasan dokter/tenaga medis, yang melayani penderita yang sakit untuk berobat rawat jalan atau rawat inap.

5. **Hospital** is a place for health check, usually controlled/supervised by doctors/medical personnel to serve the ill patients to get outpatient or inpatient treatment services.

6. **Puskesmas (Pusat Kesehatan Masyarakat)** adalah unit pelaksana teknis dinas kesehatan kabupaten/kota yang mempunyai fungsi utama sebagai penyelenggara pelayanan kesehatan tingkat pertama. Wilayah kerja puskesmas maksimal adalah satu kecamatan dan untuk dapat menjangkau wilayah kerjanya, puskesmas mempunyai jaringan pelayanan yang meliputi unit Puskesmas Pembantu (Pustu), unit Puskesmas Keliling (Puskel), dan unit bidan desa/komunitas (Peraturan Menteri Kesehatan RI No. 75 Tahun 2014 Tentang Pusat Kesehatan Masyarakat).

6. **Public Health Center** is technical implementation unit of regency health department that have the primary function as a first-level health care providers. The working area standard of public health center is one district and to reach their working areas, public health centers have a service network covering subsidiary of public health center, mobile public health center units, and midwife units (Regulation of the Minister of Health of Indonesia Number 75 Year 2014 about Public Health Center).

7. **Imunisasi** adalah memasukkan kuman atau racun penyakit tertentu yang sudah dilemahkan (vaksin) ke dalam tubuh dengan cara disuntik atau diminum (diteteskan dalam mulut) dengan maksud agar terjadi kekebalan tubuh terhadap penyakit tersebut.
8. **BCG (Bacillus Calmette Guerin)** merupakan vaksinasi untuk mencegah penyakit TBC, diberikan pada bayi baru lahir atau anak, dengan suntikan pada kulit pangkal lengan atas. Bekas suntikan kemudian akan membentuk tonjolan kecil jaringan parut pada kulit lengan atas. Suntikan BCG diberikan kepada anak sebanyak 1 kali.
9. **DPT (Difteri, Pertusis, Tetanus)** merupakan vaksin untuk mencegah penyakit Difteri, Pertusis, dan Tetanus yang diberikan pada bayi berumur 3 bulan ke atas, dengan suntikan pada paha, diulang 1 bulan dan 2 bulan kemudian, sehingga suntikan imunisasi DPT lengkap pada balita berjumlah 3 kali (kadang-kadang selang waktu antar suntikan bisa lebih dari 1 bulan).
7. **Immunization** is putting enervated microbe of a certain disease into human body by injection or drinking (dropping into mouth) to make the body immune to that disease.
8. **BCG (Bacillus Calmette Guerin)** is a vaccine to prevent TBC disease, given to newborns or children, by injection at the base of the skin of the upper arm. Injection site will form little bumps of scar tissue in the skin of the upper arm. BCG injections given to children 1 times.
9. **DPT (Diphtheria, Pertussis, Tetanus)** is a vaccine to prevent the diphtheria, pertussis, and tetanus disease, given to infants aged 3 months and above, with a shot in the thigh, repeated one month and two months later, so that the complete DPT immunization shots at toddler totaling 3 times (sometimes the time interval between injections can be more than 1 month).



**10. Persentase penyelesaian tindak pidana**

$$= \frac{\text{Jumlah tindak pidana yang diselesaikan}}{\text{Jumlah peristiwa tindak pidana yang dilaporkan}} \times 100\%$$

Persentase penyelesaian peristiwa tindak pidana menyatakan persentase penyelesaian tindak pidana oleh polisi. Suatu tindak pidana dinyatakan sebagai kasus yang selesai di tingkat kepolisian, apabila:

1. berkas perkaranya sudah siap untuk diserahkan atau telah diserahkan kepada kejaksaan;
2. dalam hal delik aduan, pengaduannya dicabut dalam tenggang waktu yang telah ditentukan menurut undang-undang;
3. telah diselesaikan oleh kepolisian berdasarkan azas *plichtmatigheid* (kewajiban berdasarkan kewenangan hukum);
4. kasus yang dimaksud tidak termasuk kompetensi kepolisian
5. tersangka meninggal dunia;
6. kasus kadaluwarsa.

11. Untuk mengukur kemiskinan, BPS menggunakan konsep kemampuan memenuhi kebutuhan dasar (*basic*

**10. Crime clearance rate**

$$= \frac{\text{Number of cleared criminal cases}}{\text{Number of reported criminal cases}} \times 100\%$$

*Crime clearance rate refers to percentage of crime clearance by police. A criminal case is categorized as a cleared case by police, if:*

1. *All documents are ready to submit or already submitted to justice court;*
2. *In the case of attense that warrants complaint, the complaint was withdraw within a given period state in the law;*
3. *The case was cleared by police based on the principle of plichmatigheid (obligation on the basis of law uthority);*
4. *The case was not the responsibility of police office;*
5. *The suspect died;*
6. *The case was out of date.*

11. *To measure poverty, BPS-Statistics Indonesia has used the concept of basic needs approach. Therefore,*

*needs approach*). Dengan pendekatan ini, kemiskinan dipandang sebagai ketidakmampuan dari sisi ekonomi untuk memenuhi kebutuhan dasar makanan dan bukan makanan yang diukur dari sisi pengeluaran. Metode yang digunakan adalah menghitung Garis Kemiskinan (GK), yang terdiri dari dua komponen yaitu Garis Kemiskinan Makanan (GKM) dan Garis Kemiskinan Non-Makanan (GKNM). Penghitungan Garis Kemiskinan dilakukan secara terpisah untuk daerah perkotaan dan perdesaan.

12. **Penduduk miskin** adalah penduduk yang memiliki rata-rata pengeluaran per kapita per bulan di bawah Garis Kemiskinan.
13. **Garis Kemiskinan Makanan (GKM)** merupakan nilai pengeluaran kebutuhan minimum makanan yang disetarakan dengan 2.100 kkalori per kapita per hari. Garis Kemiskinan Non-Makanan (GKNM) adalah kebutuhan minimum untuk perumahan, sandang, pendidikan, kesehatan, dan kebutuhan dasar lainnya.

*poverty is viewed as economic inability to fulfill food and non-food basic needs which are measured by consumption/expenditure. The method used is calculating poverty line, which consists of two components that are Food Poverty Line (FPL) and Non-Food Poverty Line (NFPL). The poverty line was calculated separately for urban and rural areas.*

12. *A person whose expenditure per capita per month is below the poverty line is considered to be poor.*
13. *The Food Poverty Line refers to the daily minimum requirement of 2,100 kcal per capita per day. The Non-Food Poverty Line refers to the minimum requirement for household necessities for clothing, education, health, and other basic individual needs.*

**ULASAN****DESCRIPTION****Pendidikan**

Salah satu faktor utama keberhasilan pembangunan di suatu daerah adalah tersedianya cukup sumber daya manusia (SDM) yang berkualitas. Ketersediaan fasilitas pendidikan akan sangat menunjang dalam meningkatkan mutu pendidikan. Tabel 4.1.4 sampai dengan Tabel 4.1.30 memuat data tentang jumlah murid, sekolah dan tenaga pendidik atau guru dari tingkat taman kanak-kanak sampai Universitas dan Perguruan Tinggi, yang bersumber dari Dinas Pendidikan dan Pemuda Olahraga Kabupaten Majene dan Kementerian Agama Kabupaten Majene.

Kabupaten Majene terkenal sebagai kota pendidikan di Provinsi Sulawesi Barat. Dari seluruh jenjang pendidikan mulai taman kanak-kanak hingga sekolah menengah atas terdapat 413 sekolah pada tahun 2017.

Jumlah murid sekolah terbanyak berada pada jenjang sekolah dasar sekitar 21.585 orang. Selanjutnya pada jenjang sekolah menengah pertama sekitar 7.411 orang.

**Education**

*The quality of human resources is one of the important factor in supporting the succes of a regional development. The availability of education facility play an important role in the improvement of education. Table 4.1.4 to Table 4.1.30 present the number of students, schools, and teacher from Kindergarten to University based on the data from the Education and Youth Sport Office of Majene Regency and Ministry of Religious Affairs of Majene Regency.*

*Majene Regency is famous as a city of education in Sulawesi Barat Province. From all levels of education from kindergarten to high school there were 413 schools at 2017.*

*The highest number of student was in elementary school level around 21,585 people. Furthermore, at junior high school about 7,411 people.*

### **Kesehatan**

Pembangunan bidang kesehatan meliputi seluruh siklus atau tahapan kehidupan manusia. Bila pembangunan kesehatan berhasil dengan baik maka terjadi peningkatan kesejahteraan. Ketersediaan sarana kesehatan akan sangat menunjang peningkatan kualitas kesehatan masyarakat. Pada tahun 2017 terdapat 1 rumah sakit, 11 puskesmas, 321 posyandu, 158 unit puskesmas keliling, dan 65 polindes di Kab. Majene. Sedangkan jumlah tenaga kesehatan dapat dilihat pada Tabel 4.2.4.

Salah satu upaya untuk menekan laju pertumbuhan penduduk adalah melalui program Keluarga Berencana (KB). Pada tahun 2017, jumlah klinik KB mencapai 13 klinik selain itu juga terdapat 82 pos pelayanan keluarga berencana desa. Jumlah akseptor KB baru mencapai 7.300 akseptor. Sedangkan jumlah akseptor KB aktif mencapai 16.183 akseptor.

### **Agama**

Mayoritas penduduk Kabupaten Majene beragama Islam dengan persentase sebesar 99,85 persen. Banyaknya penduduk Islam menjadikan masjid dan mushollah dapat ditemui di sepanjang jalan di Kabupaten Majene dengan jumlah masing-masing sebanyak 324 dan 121 unit.

### **Health**

Health development comprises all stages or life cycles of human life. The improvement in health development will give impact to the increasing of the society welfare. The availability of health facility will support the improvement public health quality. In 2017, there is a Hospital, 11 Public health center, 321 Integrated health service post, 158 Mobile public health center, and 65 Village maternity post in Majene Regency. Meanwhile, the Number of health workers number can be seen in Table 4.2.4.

*Another way in attempts to reduce population growth rate could be done through family planning program (KB). In 2017, the number KB clinics reached 13 clinics besides that also there are 82 Village Family Planning Service Units. The number of new KB acceptor reached 7,300 acceptors. Meanwhile, the number of active KB acceptor reached 16,183 acceptors.*

### **Religion**

*The majority of the population of Majene Regency are Muslims with a percentage of 99.85 percent. The large number of Moslem population make mosque and mushollah are easy to find along the way in Regency Majene with respectively 324 and 121 units.*

Jumlah jamaah haji yang diberangkatkan ke Tanah Suci pada tahun 2017 mengalami peningkatan jika dibandingkan tahun 2016 meskipun tidak signifikan. Pada tahun 2016 jamaah haji yang diberangkatkan ke Tanah Suci sebanyak 201 orang, kemudian pada tahun 2017 sebanyak 254 orang, atau mengalami peningkatan sebesar 26,4 persen. Ditinjau menurut kecamatan, jumlah jamaah haji paling banyak berasal dari Kecamatan Banggae yaitu sekitar 134 orang atau 52,8 persen.

#### **Kriminalitas**

Angka kriminalitas yang rendah tentu menjadi harapan setiap orang, Kabupaten Majene dapat dikatakan sebagai daerah dengan tingkat kriminalitas yang rendah, ini dapat dilihat berdasarkan hasil survey sosial ekonomi nasional, pada tahun 2016 sekitar 98,82 persen penduduk majene mengaku tidak pernah menjadi korban kejahatan selama setahun yang lalu dan hanya 1,18 persen yang mengaku pernah menjadi korban kejahatan selama setahun terakhir.

Angka kriminalitas yang rendah tentu tidak dapat diwujudkan tanpa peran penegak hukum yang baik, pada tahun 2017 persentase penyelesaian tindak pidana pada kepolisian sektor Banggae, Pamboang dan Sendana cukup

*The number of Moslem Pilgrims who departed for Mecca In 2017 increased compared 2016 although not significant. In 2016 number of Moslem Pilgrims who departed was 201 persons, and then in 2017 number of Moslem Pilgrims who departed was 254 persons, or increased about 26,4 percent. According to subdistrict, the biggest number of pilgrim was from Banggae Subdistrict, about 134 persons or about 52.8 percent.*

#### **Crime**

*Low crime rate would be the hope of every person, Majene Regency can be regarded as an area with low crime rate, This can be seen by the results of the National Socio Economic Survey, in 2016 about 98.82 percent of the population of Majene claimed never become a victim of crime over a year ago, and only 1.18 percent said they had been victims of crime over the last year.*

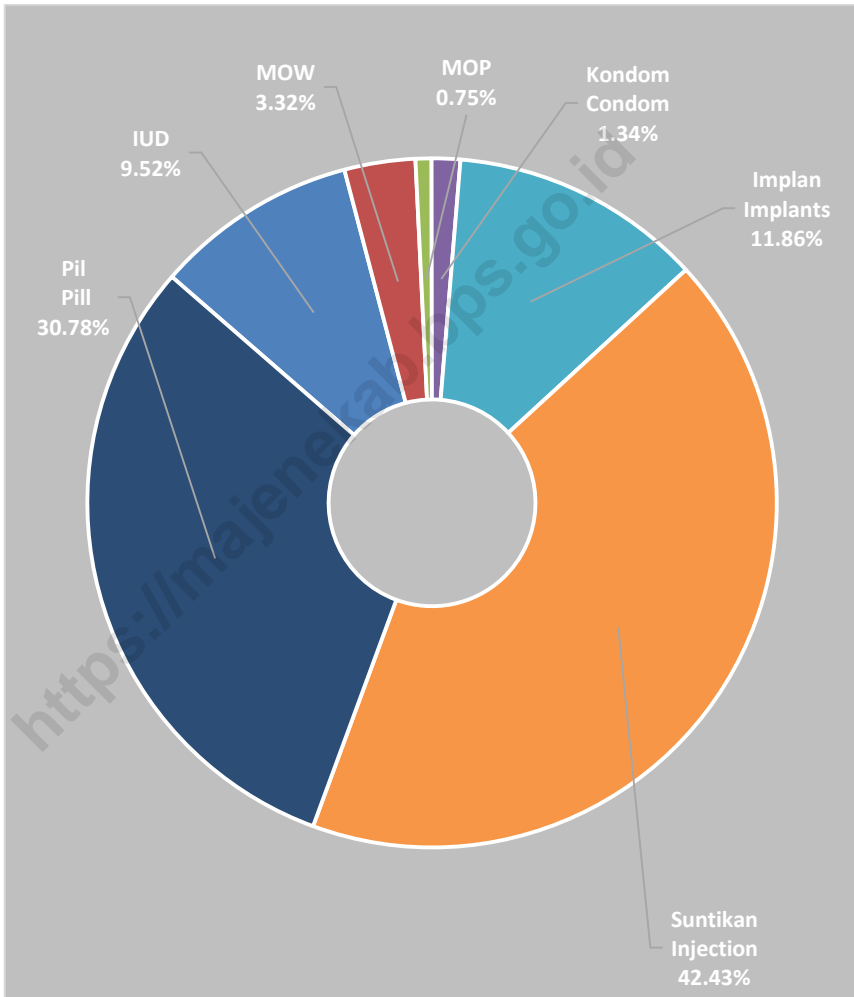
*Low crime rate certainly can not be realized without good law enforcement role, in 2016 the Percentage of Crime Clearance Rate in the police sector Banggae, Pamboang and Sendana quite well with the percentage of each about*

baik dengan persentase masing-masing sebesar 82, 87, dan 82 persen, namun sedikit berbeda dengan persentase penyelesaian tindak pidana di kepolisian resort Majene yang hanya mencapai 70 persen.

*82, 87, and 82 percent, but slightly different with Percentage of Crime Clearance Rate in the police resort Majene which only reached 70 percent.*

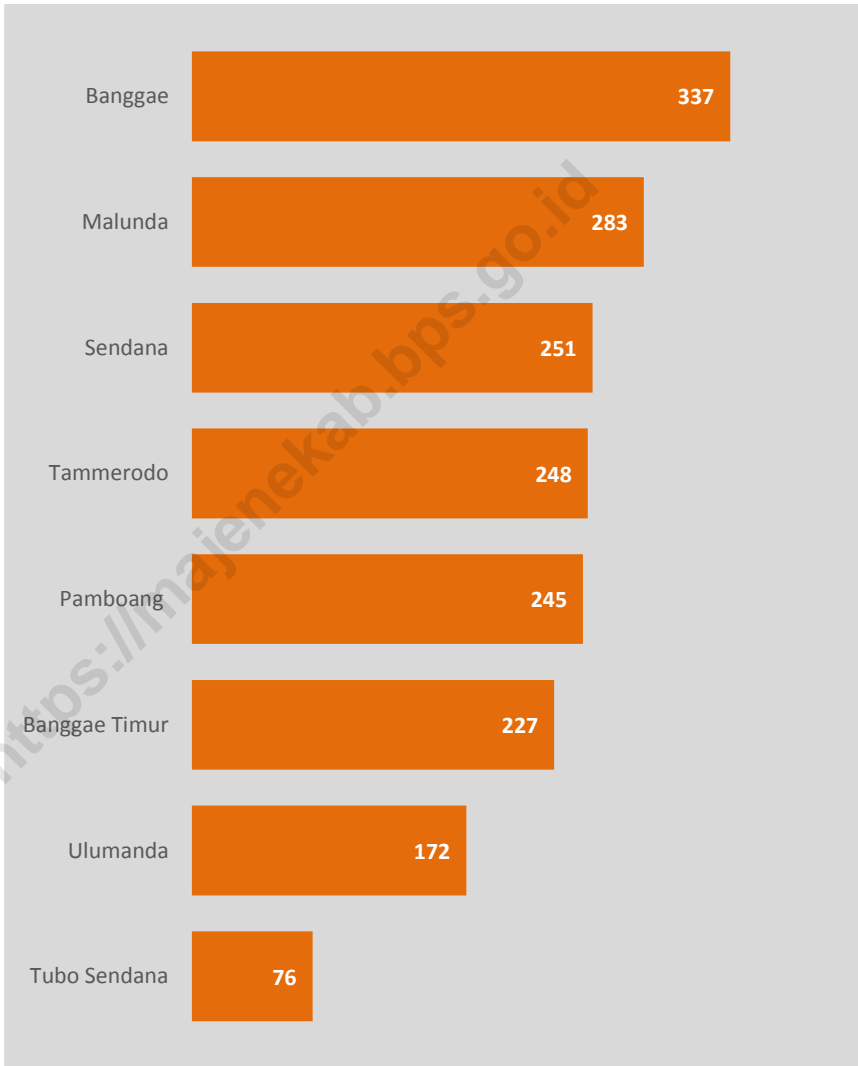
<https://majenekab.bps.go.id>

**Gambar 5** Persentase Penggunaan Alat Kontrasepsi Pada Peserta KB Aktif Menurut Jenis di Kabupaten Majene (Persen), 2017  
**Picture** Percentage of Used Contraception by Active Family Planning Member by Type in Majene Regency, 2017



Sumber: Dinas Pengendalian Penduduk dan Keluarga Berencana Kabupaten Majene  
Source: Department of Population and Family Planning of Majene Regency

**Gambar 6** Jumlah Pernikahan Menurut Kecamatan di Kabupaten Majene, 2017  
*Picture* **Number of Marriage by Subdistrict in Majene Regency, 2017**



Sumber/Source: Kantor Kementerian Agama Kabupaten Majene/Department of Religion of Majene Regency



**Gambar 7** Jumlah dan Persentase Penduduk Miskin di Kabupaten Majene, 2010-2017  
**Picture** Number and Percentage of Poor People in Majene Regency, 2010-2017



Sumber/Source: BPS, Survei Sosial Ekonomi Nasional, Maret 2017/BPS, National Socio Economic Survey, March 2017

4.1 PENDIDIKAN/*EDUCATION*

**Tabel 4.1.1** Persentase Penduduk Usia 7–24 Tahun Menurut Jenis Kelamin, Kelompok Umur Sekolah, dan Partisipasi Sekolah di Kabupaten Majene, 2017  
*Percentage of Population Aged 7-24 Years by Sex, Age Group, and School Participation in Majene Regency, 2017*

Jenis Kelamin dan Kelompok Umur Sekolah <i>Sex and School Age Group</i>	Partisipasi Sekolah <i>School Participation</i>		
	Tidak/Belum Pernah Sekolah <i>Not/Never Attending School</i>	Masih Sekolah <i>Attending School</i>	Tidak Sekolah Lagi <i>Not Attending School Anymore</i>
(1)	(2)	(3)	(4)
<b>Laki-Laki/Male</b>			
7–12	2,48	97,52	0,00
13–15	0,00	54,58	15,42
16–18	0,00	71,82	28,18
19–24	0,67	17,80	81,54
<b>Perempuan/Female</b>			
7–12	4,37	95,63	0,00
13–15	0,00	98,22	1,78
16–18	2,51	71,53	25,95
19–24	1,52	29,74	68,74
<b>Laki-laki+Perempuan/Male+Female</b>			
7–12	3,45	96,55	0,00
13–15	0,00	91,63	8,37
16–18	1,13	71,69	27,18
19–24	1,10	23,92	74,98

Sumber/Source: BPS, Survei Sosial Ekonomi Nasional Kor, Maret 2017/BPS, National Socio Economic Survey Kor, March 2017

**Tabel 4.1.2** **Persentase Penduduk Usia 7-24 Tahun Menurut Karakteristik dan Status Pendidikan di Kabupaten Majene, 2017**  
***Percentage of Population Aged 7-24 Years According to Characteristics and Status of Education in Majene Regency, 2017***

<b>Pendidikan Tertinggi</b> <b><i>Education Attainment</i></b>	<b>Laki-Laki</b> <b><i>Male</i></b>	<b>Perempuan</b> <b><i>Female</i></b>	<b>Jumlah</b> <b><i>Total</i></b>
(1)	(2)	(3)	(4)
Tidak Punya Ijazah SD <i>Not Have Primary School Certificate</i>	18,77	16,82	14,40
SD Sederajat <i>Primary School or Equal</i>	7,08	9,76	6,44
SMP Sederajat <i>Junior High School or Equal</i>	15,65	13,44	10,42
SMA Sederajat <i>Senior High School or Equal</i>	12,85	16,61	10,80
Tidak Bersekolah Lagi <i>No more schooling</i>	3,52	3,09	2,19

Sumber/Source: BPS, Survei Sosial Ekonomi Nasional Kor, Maret 2017/BPS, National Socio Economic Survey kor, March 2017

**Tabel 4.1.3 Angka Partisipasi Murni (APM) dan Angka Partisipasi Kasar (APK) Menurut Jenjang Pendidikan di Kabupaten Majene, 2017**  
***Net Enrolment Rate and Gross Enrolment Rate by Educational Level in Majene Regency, 2017***

Jenjang Pendidikan <i>Educational Level</i>	APM <i>Net Enrollment Rate</i>	APK <i>Gross Enrollment Rate</i>
(1)	(2)	(3)
SD/MI <i>Elementary School</i>	1,44	1,29
SMP/MTs <i>Junior High School</i>	6,26	5,31
SMA/SMK/MA <i>Senior High School</i>	10,20	8,43

Sumber/Source: BPS, Survei Sosial Ekonomi Nasional Kor, Maret 2017/BPS, *National Socio Economic Survey kor, March 2017*

**Tabel 4.1.4** Jumlah Sekolah, Murid, Guru, dan Rasio Murid-Guru Taman Kanak-Kanak (TK) Menurut Kecamatan di Kabupaten Majene, 2017  
*Number of Schools, Pupils, Teachers, and Student-Teacher Ratio of Kindergarten by Subdistrict in Majene Regency, 2017*

Kecamatan Subdistrict	Sekolah Schools	Murid Students	Guru Teachers	Rasio Murid- Guru Student-Teacher Ratio
(1)	(2)	(3)	(4)	(5)
Banggae	12	986	77	12,81
Banggae Timur	20	1 477	123	12,01
Pamboang	25	806	80	10,08
Sendana	20	848	87	9,75
Tammerodo	12	300	46	6,52
Tubo Sendana	10	260	32	8,13
Malunda	12	571	51	11,20
Ulumanda	5	202	30	6,73
<b>Jumlah Total</b>	<b>2017</b>	<b>5 450</b>	<b>526</b>	<b>10,36</b>
	<b>2016</b>	<b>5 197</b>	<b>647</b>	<b>8,03</b>
	<b>2015</b>	<b>4 801</b>	<b>643</b>	<b>7,47</b>

Catatan/Note: Jumlah guru merupakan jumlah guru PNS dan non PNS/Total of teachers is total from civil servant teachers and non civil servant teachers

Sumber/Source: Dinas Pendidikan dan Pemuda Olahraga Kabupaten Majene/Department Educational and Youth Sport of Majene Regency

**Tabel 4.1.5** Jumlah Sekolah, Murid, Guru, dan Rasio Murid-Guru Sekolah Dasar (SD) Menurut Kecamatan di Kabupaten Majene, 2017  
*Number of Schools, Pupils, Teachers, and Student-Teacher Ratio of Primary Schools by Subdistrict in Majene Regency, 2017*

Kecamatan <i>Subdistrict</i>	Sekolah <i>Schools</i>	Murid <i>Students</i>	Guru <i>Teachers</i>	Rasio Murid- Guru <i>Student-Teacher Ratio</i>	
(1)	(2)	(3)	(4)	(5)	
Banggae	33	4 832	414	11,67	
Banggae Timur	24	3 328	341	9,76	
Pamboang	36	3 188	411	7,76	
Sendana	25	3 024	267	11,33	
Tammerodo	12	1 641	120	13,68	
Tubo Sendana	8	1 269	84	15,11	
Malunda	20	2 811	202	13,92	
Ulumanda	20	1 492	186	8,02	
<b>Jumlah Total</b>	<b>2017</b>	<b>178</b>	<b>21 585</b>	<b>2 025</b>	<b>10,66</b>
	<b>2016</b>	<b>177</b>	<b>22 318</b>	<b>2 146</b>	<b>10,40</b>
	<b>2015</b>	<b>177</b>	<b>22 925</b>	<b>1 495</b>	<b>15,33</b>

Catatan/Note: Jumlah guru merupakan jumlah guru PNS dan non PNS/Total of teachers is total from civil servant teachers and non civil servant teachers

Sumber/Source: Dinas Pendidikan dan Pemuda Olahraga Kabupaten Majene/Department Educational and Youth Sport of Majene Regency

**Tabel 4.1.6** Jumlah Peserta Ujian dan Lulusan Sekolah Dasar (SD) Menurut Kecamatan di Kabupaten Majene, 2017  
**Table** Number of Examinees and Graduates From Primary School by Subdistrict in Majene Regency, 2017

Kecamatan Subdistrict	Sekolah Dasar (SD) Primary School			
	Peserta Ujian Examinees	Lulus Graduate	Tidak Lulus Not Graduate	
(1)	(2)	(3)	(4)	
Banggae	830	830	-	
Banggae Timur	588	588	-	
Pamboang	560	560	-	
Sendana	523	523	-	
Tammerodo	305	305	-	
Tubo Sendana	215	215	-	
Malunda	500	500	-	
Ulumanda	214	214	-	
<b>Jumlah Total</b>	<b>2017</b>	<b>3 735</b>	<b>3 735</b>	<b>-</b>
	<b>2016</b>	<b>3 820</b>	<b>3 820</b>	<b>-</b>
	<b>2015</b>	<b>3 679</b>	<b>3 665</b>	<b>14</b>

Sumber/Source: Dinas Pendidikan dan Pemuda Olahraga Kabupaten Majene/Department Educational and Youth Sport of Majene Regency

**Tabel 4.1.7** Jumlah Sekolah, Murid, Guru, dan Rasio Murid-Guru Madrasah Ibtidaiyah (MI) Menurut Kecamatan di Kabupaten Majene, 2017  
**Table** *Number of Schools, Students, Teachers, and School-Teacher Ratio of Madrasah Ibtidaiyah (MI) by Subdistrict in Majene Regency, 2017*

Kecamatan <i>Subdistrict</i>	Sekolah <i>Schools</i>	Murid <i>Students</i>	Guru <i>Teachers</i>	Rasio Murid- Guru <i>Student- Teacher Ratio</i>	
(1)	(2)	(3)	(4)	(5)	
Banggae	7	775	62	12.50	
Banggae Timur	4	531	140	3.79	
Pamboang	2	148	17	8.71	
Sendana	2	317	41	7.73	
Tammerodo	1	134	10	13.40	
Tubo Sendana	1	78	9	8.67	
Malunda	2	94	23	4.09	
Ulumanda	-	-	-	-	
<b>Jumlah Total</b>	<b>2017</b>	<b>19</b>	<b>2 077</b>	<b>302</b>	<b>6,88</b>
	<b>2016</b>	<b>19</b>	<b>1 982</b>	<b>326</b>	<b>6,08</b>
	<b>2015</b>	<b>17</b>	<b>1 487</b>	<b>98</b>	<b>15,17</b>

Sumber/Source: Kantor Kementerian Agama Kabupaten Majene/Department of Religion of Majene Regency



**Tabel 4.1.8 Jumlah Peserta Ujian dan Lulusan Madrasah Ibtidaiyah (MI) Menurut Kecamatan di Kabupaten Majene, 2017**  
**Number of Examinees and Graduates from Madrasah Ibtidaiyah by Subdistrict in Majene Regency, 2017**

Kecamatan Subdistrict	Madrasah Ibtidaiyah			
	Peserta Ujian Examinees	Lulus Graduate	Tidak Lulus Not Graduate	
(1)	(2)	(3)	(4)	
Banggae	125	119	6	
Banggae Timur	62	61	1	
Pamboang	21	20	1	
Sendana	54	53	1	
Tammerodo	18	18	-	
Tubo Sendana	15	15	-	
Malunda	21	18	3	
Ulumanda	-	-	-	
<b>Jumlah Total</b>				
	<b>2017</b>	<b>316</b>	<b>304</b>	<b>12</b>
	<b>2016</b>	<b>323</b>	<b>323</b>	<b>-</b>
	<b>2015</b>	<b>241</b>	<b>241</b>	<b>-</b>

Sumber/Source: Kantor Kementerian Agama Kabupaten Majene/Department of Religion of Majene Regency

**Tabel 4.1.9** Jumlah Sekolah, Murid, Guru, dan Rasio Murid-Guru Sekolah Menengah Pertama (SMP) Menurut Kecamatan di Kabupaten Majene, 2017  
**Number of Schools, Pupils, Teachers, and School-Teacher Ratio of Junior High Schools by Subdistrict in Majene Regency, 2017**

Kecamatan Subdistrict	Sekolah Schools	Murid Students	Guru Teachers	Rasio Murid- Guru Student-Teacher Ratio
(1)	(2)	(3)	(4)	(5)
Banggae	3	1 123	84	13,37
Banggae Timur	7	1 771	153	11,58
Pamboang	8	1 059	126	8,40
Sendana	6	1 064	80	13,30
Tammerodo	2	444	34	13,06
Tubo Sendana	2	401	31	12,94
Malunda	4	1 005	69	14,57
Ulumanda	4	544	41	13,27
<b>Jumlah Total</b>	<b>2017</b>	<b>7 411</b>	<b>618</b>	<b>11,99</b>
	<b>2016</b>	<b>7 526</b>	<b>575</b>	<b>13,09</b>
	<b>2015</b>	<b>7 252</b>	<b>601</b>	<b>12,07</b>

Catatan/Note: Jumlah guru merupakan jumlah guru PNS dan non PNS/Total of teachers is total from civil servant teachers and non civil servant teachers

Sumber/Source: Dinas Pendidikan dan Pemuda Olahraga Kabupaten Majene/Department Educational and Youth Sport of Majene Regency

**Tabel 4.1.10 Jumlah Sekolah Menengah Pertama (SMP) Menurut Status Sekolah dan Kecamatan di Kabupaten Majene, 2017**  
**Table Number of Junior High School by Status and Subdistrict in Majene Regency, 2017**

Kecamatan <i>Subdistrict</i>	Negeri <i>Public</i>	Swasta <i>Private</i>	Jumlah <i>Total</i>	
(1)	(2)	(3)	(4)	
Banggae	3	-	3	
Banggae Timur	6	1	7	
Pamboang	8	-	8	
Sendana	5	1	6	
Tammerodo	2	-	2	
Tubo Sendana	2	-	2	
Malunda	4	-	4	
Ulumanda	4	-	4	
<b>Jumlah <i>Total</i></b>	<b>2017</b>	<b>34</b>	<b>2</b>	<b>36</b>
	<b>2016</b>	<b>34</b>	<b>1</b>	<b>35</b>
	<b>2015</b>	<b>32</b>	<b>1</b>	<b>33</b>

Sumber/Source: Dinas Pendidikan dan Pemuda Olahraga Kabupaten Majene/Department Educational and Youth Sport of Majene Regency

**Tabel 4.1.11 Jumlah Murid Sekolah Menengah Pertama (SMP) Menurut Status dan Kecamatan di Kabupaten Majene, 2017**  
**Table Number of Junior High School Student by Status and Subdistrict in Majene Regency, 2017**

Kecamatan <i>Subdistrict</i>	Negeri <i>Public</i>	Swasta <i>Private</i>	Jumlah <i>Total</i>	
(1)	(2)	(3)	(4)	
Banggae	1 123	-	1 123	
Banggae Timur	1 737	34	1 771	
Pamboang	1 059	-	1 059	
Sendana	1 044	20	1 064	
Tammerodo	444	-	444	
Tubo Sendana	401	-	401	
Malunda	1 005	-	1 005	
Ulumanda	544	-	544	
<b>Jumlah <i>Total</i></b>	<b>2017</b>	<b>7 357</b>	<b>54</b>	<b>7 411</b>
	<b>2016</b>	<b>7 526</b>	<b>53</b>	<b>7 579</b>
	<b>2015</b>	<b>7 199</b>	<b>53</b>	<b>7 252</b>

Sumber/Source: Dinas Pendidikan dan Pemuda Olahraga Kabupaten Majene/Department Educational and Youth Sport of Majene Regency

**Tabel 4.1.12 Jumlah Guru Sekolah Menengah Pertama (SMP) Menurut Status dan Kecamatan di Kabupaten Majene, 2017**  
**Number of Junior High School Teacher by Subdistrict and Status in Majene Regency, 2017**

Kecamatan <i>Subdistrict</i>	Negeri <i>Public</i>		Swasta <i>Private</i>		Jumlah <i>Total</i>	
	Tetap <i>Permanent</i>	Honoror <i>Honorary</i>	Tetap <i>Permanent</i>	Honoror <i>Honorary</i>		
(1)	(2)	(3)	(4)	(5)	(6)	
Banggae	69	15	-	-	84	
Banggae Timur	126	27	-	-	153	
Pamboang	91	35	-	-	126	
Sendana	49	31	-	-	80	
Tammerodo	17	17	-	-	34	
Tubo Sendana	18	13	-	-	31	
Malunda	31	38	-	-	69	
Ulumanda	24	17	-	-	41	
<b>Jumlah <i>Total</i></b>	<b>2017</b>	<b>425</b>	<b>193</b>	<b>-</b>	<b>-</b>	<b>618</b>
	<b>2016</b>	<b>432</b>	<b>132</b>	<b>-</b>	<b>11</b>	<b>562</b>
	<b>2015</b>	<b>440</b>	<b>149</b>	<b>-</b>	<b>12</b>	<b>601</b>

Sumber/Source: Dinas Pendidikan dan Pemuda Olahraga Kabupaten Majene/Department Educational and Youth Sport of Majene Regency

**Tabel 4.1.13 Jumlah Peserta Ujian dan Lulusan Sekolah Menengah Pertama (SMP) Menurut Kecamatan dan Status di Kabupaten Majene, 2017**  
***Number of Examinees and Graduates from Junior High School by Subdistrict and Status in Majene Regency, 2017***

Kecamatan Subdistrict	Peserta Ujian Examinees		Lulus Graduate		Tidak Lulus Not Graduate	
	Negeri Public	Swasta Private	Negeri Public	Swasta Private	Negeri Public	Swasta Private
(1)	(2)	(3)	(4)	(5)	(6)	(7)
Banggae	342	-	342	-	-	-
Banggae Timur	551	9	551	9	-	-
Pamboang	349	-	349	-	-	-
Sendana	268	-	269	-	-	-
Tammerodo	141	-	141	-	-	-
Tubo Sendana	143	-	143	-	-	-
Malunda	310	-	310	-	-	-
Ulumanda	158	-	158	-	-	-
<b>Jumlah Total</b>	<b>2017</b>	<b>2 262</b>	<b>9</b>	<b>2 263</b>	<b>9</b>	<b>-</b>
	<b>2016</b>	<b>2 222</b>	<b>9</b>	<b>2 231</b>	<b>9</b>	<b>-</b>
	<b>2015</b>	<b>2 018</b>	<b>12</b>	<b>1 998</b>	<b>12</b>	<b>20</b>

Sumber/Source: Dinas Pendidikan dan Pemuda Olahraga Kabupaten Majene/Department Educational and Youth Sport of Majene Regency

**Tabel 4.1.14 Jumlah Sekolah, Murid, Guru, dan Rasio Murid-Guru Madrasah Tsanawiyah (MTs) Menurut Kecamatan di Kabupaten Majene, 2017**  
*Number of Schools, Students, Teachers, and School-Teacher Ratio of Madrasah Tsanawiyah (MTs) by Subdistrict in Majene Regency, 2017*

Kecamatan <i>Subdistrict</i>	Sekolah <i>Schools</i>	Murid <i>Students</i>	Guru <i>Teachers</i>	Rasio Murid- Guru <i>Student-Teacher Ratio</i>
(1)	(2)	(3)	(4)	(5)
Banggae	5	1 190	31	38,39
Banggae Timur	2	347	124	2,80
Pamboang	3	484	55	8,80
Sendana	5	584	68	8,59
Tammerodo	3	385	39	9,87
Tubo Sendana	1	66	9	7,33
Malunda	3	339	30	11,30
Ulumanda	1	115	25	4,60
<b>Jumlah Total</b>	<b>2017</b>	<b>3 510</b>	<b>381</b>	<b>9,21</b>
	<b>2016</b>	<b>3 344</b>	<b>451</b>	<b>7,41</b>
	<b>2015</b>	<b>2 723</b>	<b>136</b>	<b>20,02</b>

Sumber/Source: Kantor Kementerian Agama Kabupaten Majene/Department of Religion of Majene Regency

**Tabel 4.1.15 Jumlah Peserta Ujian dan Lulusan Madrasah Tsanawiyah (MTs) Menurut Kecamatan dan Status di Kabupaten Majene, 2017**  
***Number of Examinees and Graduates from Madrasah Tsanawiyah by Subdistrict and Status in Majene Regency, 2017***

Kecamatan <i>Subdistrict</i>	Peserta Ujian <i>Examinees</i>	Lulus <i>Graduate</i>	Tidak Lulus <i>Not Graduate</i>				
(1)	(2)	(3)	(4)				
Banggae	284	282	2				
Banggae Timur	78	77	1				
Pamboang	130	124	6				
Sendana	158	156	2				
Tammerodo	108	108	-				
Tubo Sendana	17	17	-				
Malunda	103	101	2				
Ulumanda	31	26	5				
<b>Jumlah <i>Total</i></b>	<b>2017</b>	<b>909</b>	<b>891</b>	<b>18</b>			
	<b>2016</b>	<b>131</b>	<b>575</b>	<b>131</b>	<b>575</b>	-	-
	<b>2015</b>	<b>132</b>	<b>631</b>	<b>132</b>	<b>626</b>	-	<b>5</b>

Sumber/Source: Kantor Kementerian Agama Kabupaten Majene/Department of Religion of Majene Regency



**Tabel 4.1.16 Jumlah Sekolah, Murid, Guru, dan Rasio Murid-Guru Sekolah Menengah Atas (SMA) Menurut Kecamatan di Kabupaten Majene, 2017**  
***Number of Schools, Pupils, Teachers, and School-Teacher Ratio of Senior High Schools by Subdistrict in Majene Regency, 2017***

Kecamatan <i>Subdistrict</i>	Sekolah <i>Schools</i>	Murid <i>Students</i>	Guru <i>Teachers</i>	Rasio Murid- Guru <i>Student- Teacher Ratio</i>	
(1)	(2)	(3)	(4)	(5)	
Banggae	-	-	-	-	
Banggae Timur	3	1 666	136	12,25	
Pamboang	1	583	48	12,15	
Sendana	2	690	55	12,55	
Tammerodo	-	-	-	-	
Tubo Sendana	-	-	-	-	
Malunda	1	479	33	14,52	
Ulumanda	-	-	-	-	
<b>Jumlah Total</b>					
	<b>2017</b>	<b>7</b>	<b>3 418</b>	<b>272</b>	<b>12,57</b>
	<b>2016</b>	<b>7</b>	<b>3 183</b>	<b>198</b>	<b>16,08</b>
	<b>2015</b>	<b>7</b>	<b>1 799</b>	<b>291</b>	<b>6,18</b>

Catatan/Note: Jumlah guru merupakan jumlah guru PNS dan non PNS/Total of teachers is total from civil servant teachers and non civil servant teachers

Sumber/Source: <http://dapo.dikdasmen.kemdikbud.go.id/> Semester Genap 2016-2017, Akses 11-08-2018/  
<http://dapo.dikdasmen.kemdikbud.go.id/> Even Semester 2016-2017, Accessed 08-08-2018

**Tabel 4.1.17 Jumlah Sekolah Menengah Atas (SMA) Menurut Kecamatan dan Status di Kabupaten Majene, 2017**  
**Table Number of Senior High School by Subdistrict and Status in Majene Regency, 2017**

Kecamatan <i>Subdistrict</i>	Negeri <i>Public</i>	Swasta <i>Private</i>	Jumlah <i>Total</i>	
(1)	(2)	(3)	(4)	
Banggae	-	-	-	
Banggae Timur	3	-	3	
Pamboang	1	-	1	
Sendana	1	1	2	
Tammerodo	-	-	-	
Tube Sendana	-	-	-	
Malunda	1	-	1	
Ulumanda	-	-	-	
<b>Jumlah <i>Total</i></b>	<b>2017</b>	<b>6</b>	<b>1</b>	<b>7</b>
	<b>2016</b>	<b>6</b>	<b>1</b>	<b>7</b>
	<b>2015</b>	<b>6</b>	<b>1</b>	<b>7</b>

Sumber/Source: Dinas Pendidikan dan Pemuda Olahraga Kabupaten Majene/Department Educational and Youth Sport of Majene Regency

**Tabel 4.1.18 Jumlah Murid Sekolah Menengah Atas (SMA) Menurut Kecamatan dan Jenis Kelamin di Kabupaten Majene, 2017**  
**Table Number of Senior High School Student by Subdistrict and Sex in Majene Regency, 2017**

Kecamatan <i>Subdistrict</i>	Laki-Laki <i>Male</i>	Perempuan <i>Female</i>	Jumlah <i>Total</i>
(1)	(2)	(3)	(4)
Banggae	-	-	-
Banggae Timur	743	923	1 666
Pamboang	236	347	583
Sendana	272	418	690
Tammerodo	-	-	-
Tubo Sendana	-	-	-
Malunda	188	291	479
Ulumanda	-	-	-
<b>Jumlah/Total</b>	<b>1 439</b>	<b>1 979</b>	<b>3 418</b>

Sumber/Source: Dinas Pendidikan dan Pemuda Olahraga Kabupaten Majene/Department Educational and Youth Sport of Majene Regency

**Tabel 4.1.19 Jumlah Guru Sekolah Menengah Atas (SMA) Menurut Kecamatan dan Status di Kabupaten Majene, 2017**  
**Table Number of Senior High School Teacher by Subdistrict and Status in Majene Regency, 2017**

Kecamatan <i>Subdistrict</i>	Laki-Laki <i>Male</i>	Perempuan <i>Female</i>	Jumlah <i>Total</i>
(1)	(2)	(3)	(6)
Banggae	-	-	-
Banggae Timur	59	77	136
Pamboang	19	29	48
Sendana	27	28	55
Tammerodo	-	-	-
Tube Sendana	-	-	-
Malunda	10	23	33
Ulumanda	-	-	-
<b>Jumlah Total</b>	<b>115</b>	<b>157</b>	<b>272</b>

Sumber/Source: Dinas Pendidikan dan Pemuda Olahraga Kabupaten Majene/ Department Educational and Youth Sport of Majene Regency

**Tabel 4.1.20 Jumlah Sekolah, Murid, Guru, dan Rasio Murid-Guru Sekolah Menengah Kejuruan (SMK) Menurut Kecamatan di Kabupaten Majene, 2017**  
*Number of Schools, Pupils, Teachers, and School-Teacher Ratio of Vocational High School by Subdistrict in Majene Regency, 2017*

Kecamatan <i>Subdistrict</i>	Sekolah <i>Schools</i>	Murid <i>Students</i>	Guru <i>Teachers</i>	Rasio Murid- Guru <i>Student-Teacher Ratio</i>	
(1)	(2)	(3)	(4)	(5)	
Banggae	2	677	59	11,47	
Banggae Timur	3	1 353	129	10,49	
Pamboang	1	387	34	11,38	
Sendana	3	540	52	10,38	
Tammerodo	1	460	32	14,38	
Tubo Sendana	1	244	26	9,38	
Malunda	2	662	37	17,89	
Ulumanda*	1	58	20	2,90	
<b>Jumlah Total</b>					
	<b>2017</b>	<b>14</b>	<b>4 603</b>	<b>389</b>	<b>11,83</b>
	<b>2016</b>	<b>14</b>	<b>4 388</b>	<b>478</b>	<b>9,18</b>
	<b>2015</b>	<b>13</b>	<b>4 410</b>	<b>371</b>	<b>11,89</b>

Sumber/Source: Dinas Pendidikan dan Pemuda Olahraga Kabupaten Majene/Department Educational and Youth Sport of Majene Regency

**Tabel 4.1.21 Jumlah Sekolah Menengah Kejuruan (SMK) Menurut Kecamatan dan Status di Kabupaten Majene, 2017**  
**Table Number of Vocational High School by Subdistrict and Status in Majene Regency, 2017**

Kecamatan <i>Subdistrict</i>	Negeri <i>Public</i>	Swasta <i>Private</i>	Jumlah <i>Total</i>	
(1)	(2)	(3)	(4)	
Banggae	1	1	2	
Banggae Timur	2	1	3	
Pamboang	1	-	1	
Sendana	1	2	3	
Tammerodo	1	-	1	
Tubo Sendana	1	-	1	
Malunda	1	1	2	
Ulumanda	-	1	1	
<b>Jumlah Total</b>	<b>2017</b>	<b>8</b>	<b>6</b>	<b>14</b>
	<b>2016</b>	<b>8</b>	<b>6</b>	<b>14</b>
	<b>2015</b>	<b>8</b>	<b>5</b>	<b>13</b>

Sumber/Source: Dinas Pendidikan dan Pemuda Olahraga Kabupaten Majene/Department Educational and Youth Sport of Majene Regency

**Tabel 4.1.22 Jumlah Murid Sekolah Menengah Kejuruan (SMK) Menurut Kecamatan dan Jenis Kelamin di Kabupaten Majene, 2017**  
**Table Number of Vocational High School Student by Subdistrict and Sex in Majene Regency, 2017**

Kecamatan <i>Subdistrict</i>	Laki-Laki <i>Male</i>	Perempuan <i>Female</i>	Jumlah <i>Total</i>
(1)	(2)	(3)	(4)
Banggae	408	269	677
Banggae Timur	493	860	1 353
Pamboang	266	121	387
Sendana	323	217	540
Tammerodo	221	239	460
Tubo Sendana	112	132	244
Malunda	359	303	662
Ulumanda	34	24	58
<b>Jumlah <i>Total</i></b>	<b>2 216</b>	<b>2 165</b>	<b>4 381</b>

Sumber/Source: Dinas Pendidikan dan Pemuda Olahraga Kabupaten Majene/Department Educational and Youth Sport of Majene Regency

**Tabel 4.1.23 Jumlah Guru Sekolah Menengah Kejuruan (SMK) Menurut Kecamatan dan Status di Kabupaten Majene, 2017**  
**Number of Vocational High School Teacher by Subdistrict and Status in Majene Regency, 2017**

Kecamatan <i>Subdistrict</i>	Laki-Laki <i>Male</i>	Perempuan <i>Female</i>	Jumlah <i>Total</i>
(1)	(2)	(3)	(6)
Banggae	27	32	59
Banggae Timur	40	89	129
Pamboang	17	17	34
Sendana	24	28	52
Tammerodo	13	19	32
Tube Sendana	9	17	26
Malunda	19	18	37
Ulumanda	13	7	20
<b>Jumlah Total</b>	<b>162</b>	<b>227</b>	<b>389</b>

Sumber/Source: Dinas Pendidikan dan Pemuda Olahraga Kabupaten Majene/Department Educational and Youth Sport of Majene Regency



**Tabel 4.1.24 Jumlah Sekolah, Murid, Guru, dan Rasio Murid-Guru Madrasah Aliyah (MA) Menurut Kecamatan di Kabupaten Majene, 2017**  
***Number of Schools, Pupils, Teachers, and School-Teacher Ratio of Madrasah Aliyah by Subdistrict in Majene Regency, 2017***

Kecamatan <i>Subdistrict</i>	Sekolah <i>Schools</i>	Murid <i>Students</i>	Guru <i>Teachers</i>	Rasio Murid- Guru <i>Student- Teacher Ratio</i>
(1)	(2)	(3)	(4)	(5)
Banggae	5	527	13	40,54
Banggae Timur	1	127	86	1,48
Pamboang	1	161	21	7,67
Sendana	2	123	21	5,86
Tammerodo	1	59	18	3,28
Tube Sendana	1	122	18	6,78
Malunda	1	64	25	2,56
Ulumanda	1	151	11	13,73
<b>Jumlah Total</b>	<b>2017</b>	<b>1 334</b>	<b>213</b>	<b>6,26</b>
	<b>2016</b>	<b>1 280</b>	<b>264</b>	<b>4,85</b>
	<b>2015</b>	<b>1 311</b>	<b>292</b>	<b>4,49</b>

Sumber/Source: Kantor Kementerian Agama Kabupaten Majene/Department of Religion of Majene Regency

**Tabel 4.1.25 Jumlah Peserta Ujian dan Madrasah Aliyah (MA) Menurut Status and Kecamatan di Kabupaten Majene, 2017**  
**Table Number of Examinees and Graduates from Madrasah Aliyah by Subdistrict and Status in Majene Regency, 2017**

Kecamatan <i>Subdistrict</i>	Peserta Ujian <i>Examinees</i>	Lulus <i>Graduate</i>	Tidak Lulus <i>Not Graduate</i>				
(1)	(2)	(3)	(4)				
Banggae	162	160	2				
Banggae Timur	34	34	-				
Pamboang	50	47	3				
Sendana	38	33	5				
Tammerodo	17	12	5				
Tubo Sendana	30	27	3				
Malunda	41	41	-				
Ulumanda	22	19	3				
<b>Jumlah Total</b>	<b>2017</b>	<b>394</b>	<b>373</b>	<b>21</b>			
	<b>2016</b>	<b>78</b>	<b>333</b>	<b>78</b>	<b>333</b>	<b>-</b>	<b>-</b>
	<b>2015</b>	<b>81</b>	<b>335</b>	<b>78</b>	<b>333</b>	<b>3</b>	<b>-</b>

Sumber/Source: Kantor Kementerian Agama Kabupaten Majene/Department of Religion of Majene Regency

**Tabel 4.1.26 Jumlah Mahasiswa Perguruan Tinggi Menurut Sekolah Tinggi dan Jenis Kelamin di Kabupaten Majene, 2017**  
**Number of University Student by University and Sex in Majene Regency, 2017**

Sekolah Tinggi <i>University</i>	Laki-Laki <i>Male</i>	Perempuan <i>Female</i>	Jumlah <i>Total</i>
(1)	(2)	(3)	(4)
Universitas Sulawesi Barat	3869	3943	7812
AMIK Tomakaka	227	486	713
STIE Yapman	479	461	940
Stikes Bina Bangsa	NA	NA	NA
STAI DDI	134	180	314
Unasman	NA	NA	NA
<b>Jumlah Total</b>			
	<b>2017</b>	NA	NA
	<b>2016</b>	<b>3 806</b>	<b>4 570</b>
	<b>2015</b>	<b>3 896</b>	<b>4 665</b>

Sumber/Source: Sekolah Tinggi di Kabupaten Majene/University in Majene Regency

**Tabel 4.1.27 Jumlah Dosen Perguruan Tinggi Menurut Sekolah Tinggi dan Status di Kabupaten Majene, 2017**  
**Number of University Lecturer by University and Status in Majene Regency, 2017**

Sekolah Tinggi <i>University</i>	Dosen <i>Lecturer</i>		Jumlah <i>Total</i>
	Tetap <i>Permanent</i>	Tidak Tetap <i>Not Permanent</i>	
(1)	(2)	(3)	(4)
Universitas Sulawesi Barat	234	-	234
AMIK Tomakaka	18	11	29
STIE Yapman	21	30	51
Stikes Bina Bangsa	NA	NA	NA
STAI DDI	9	11	20
Unasman	NA	NA	NA
<b>Jumlah <i>Total</i></b>	<b>2017</b>	NA	NA
	<b>2016</b>	<b>263</b>	<b>187</b>
	<b>2015</b>	<b>212</b>	<b>227</b>

Sumber/Source: Sekolah Tinggi di Kabupaten Majene/ *University in Majene Regency*

**Tabel 4.1.28 Jumlah Lulusan Perguruan Tinggi Menurut Sekolah Tinggi dan Jenis Kelamin di Kabupaten Majene, 2017**  
**Number of University Graduated by University and Sex in Majene Regency, 2017**

Sekolah Tinggi <i>University</i>	Laki-Laki <i>Male</i>	Perempuan <i>Female</i>	Jumlah <i>Total</i>
(1)	(2)	(3)	(4)
Universitas Sulawesi Barat	NA	NA	182
AMIK Tomakaka	63	98	161
STIE Yapman	38	48	86
Stikes Bina Bangsa	NA	NA	NA
STAI DDI	36	68	104
Unasman	NA	NA	NA
<b>Jumlah Total</b>	<b>2017</b>	NA	NA
	<b>2016</b>	<b>1 245</b>	<b>1 779</b>
	<b>2015</b>	<b>626</b>	<b>1 061</b>

Sumber/Source: Sekolah Tinggi di Kabupaten Majene/ University in Majene Regency

## 4.2 KESEHATAN/HEALTH

**Tabel 4.2.1** Jumlah Fasilitas Kesehatan Menurut Kecamatan di Kabupaten Majene, 2017  
*Number of Health Facilities by Subdistrict in Majene Regency, 2017*

Kecamatan Subdistrict	Rumah Sakit Umum General Hospital	Puskesmas Public Health Center	Posyandu Integrated Health Service Post	Unit Puskesmas Keliling Mobile Public Health Center	
				Roda 4 Car	Roda 2 Motor cycle
(1)	(2)	(3)	(4)	(5)	(6)
Banggae	1	2	44	2	15
Banggae Timur	-	2	45	2	27
Pamboang	-	1	56	1	23
Sendana	-	1	44	1	24
Tammerodo	-	1	21	1	13
Tubo Sendana	-	1	36	1	19
Malunda	-	1	41	1	13
Ulumanda	-	2	34	2	13
<b>Jumlah Total</b>					
2017	1	11	321	11	147
2016	1	11	323	19	153
2015	1	11	321	20	150

Lanjutan Tabel/Continued Tabel 4.2.1

Kecamatan <i>Subdistrict</i>	Polindes <i>Village Maternity</i>	Praktek Sore Dokter Umum/ dr.Ahli <i>Physician Practice</i>	Praktek Dokter Gigi <i>Dental Practice</i>	Bidan Praktek Swasta <i>Midwife Practice</i>
(1)	(7)	(8)	(9)	(10)
Banggae	5	11	6	3
Banggae Timur	4	10	6	1
Pamboang	16	1	-	5
Sendana	11	1	-	2
Tammerodo	3	-	-	-
Tube Sendana	9	-	-	-
Malunda	8	2	-	-
Ulumanda	9	-	-	-
<b>Jumlah Total</b>				
	<b>2017</b>	<b>65</b>	<b>25</b>	<b>12</b>
	<b>2016</b>	<b>66</b>	<b>25</b>	<b>12</b>
	<b>2015</b>	<b>66</b>	<b>17</b>	<b>10</b>

Sumber/Source: Dinas Kesehatan Kabupaten Majene / Public Health Office of Majene Regency

**Tabel 4.2.2** Jumlah Posyandu Menurut Unit Pelayanan dan Strata di Kabupaten Majene, 2017  
**Table** *Number of Integrated Health Service Post by Service Unit and Strata in Majene Regency, 2017*

Unit Pelayanan Service Unit	Pratama	Madya	Purnama	Mandiri	Jumlah Total	
(1)	(2)	(3)	(4)	(5)	(6)	
Puskesmas Banggae I	1	6	14	-	21	
Puskesmas Totoli	7	9	7	-	23	
Puskesmas Banggae II	-	4	17	1	22	
Puskesmas Lembang	3	11	9	-	23	
Puskesmas Pamboang	-	19	29	8	56	
Puskesmas Sendana I	2	28	12	2	44	
Puskesmas Sendana II	-	1	20	-	21	
Puskesmas Tammerodo	30	6	-	-	36	
Puskesmas Malunda	2	16	23	-	41	
Puskesmas Ulumanda	1	19	1	-	21	
Puskesmas Salutambung	-	3	10	-	13	
<b>Jumlah Total</b>	<b>2017</b>	<b>46</b>	<b>122</b>	<b>142</b>	<b>11</b>	<b>321</b>
	<b>2016</b>	<b>10</b>	<b>147</b>	<b>149</b>	<b>17</b>	<b>323</b>
	<b>2015</b>	<b>23</b>	<b>144</b>	<b>138</b>	<b>16</b>	<b>321</b>

Sumber/Source: Dinas Kesehatan Kabupaten Majene / Public Health Office of Majene Regency



**Tabel 4.2.3** Jumlah Tenaga Kesehatan dan Non Tenaga Kesehatan Menurut Kecamatan di Kabupaten Majene, 2017  
**Table** Number of Health Personnel and Non Health Personnel by Subdistrict in Majene Regency, 2017

Kecamatan Subdistrict	Tenaga Kesehatan Health Personnel	Non Tenaga Kesehatan Non-Health Personnel	Jumlah Total	Persentase Tenaga Kesehatan Percentage of Health Personnel	
(1)	(2)	(3)	(4)	(5)	
Banggae	74	9	83	89,2	
Banggae Timur	64	6	70	91,4	
Pamboang	52	3	55	94,5	
Sendana	46	3	49	93,9	
Tammerodo	28	1	29	96,6	
Tubo Sendana	33	-	33	100,0	
Malunda	35	2	37	94,6	
Ulumanda	44	2	46	95,7	
<b>Jumlah Total</b>	<b>2017</b>	<b>376</b>	<b>26</b>	<b>402</b>	<b>93,5</b>
	<b>2016</b>	<b>346</b>	<b>31</b>	<b>377</b>	<b>91,8</b>
	<b>2015</b>	<b>352</b>	<b>27</b>	<b>379</b>	<b>92,9</b>

Sumber/Source: Dinas Kesehatan Kabupaten Majene / Public Health Office of Majene Regency

**Tabel 4.2.4** Jumlah Tenaga Kesehatan Menurut Kecamatan di Kabupaten Majene, 2017  
**Table** Number of Health Personnel by Subdistrict in Majene Regency, 2017

Kecamatan Subdistrict	Tenaga Medis Medical Personnel	Tenaga Keperawatan Nursing Personnel	Tenaga Kebidanan Midwifery Personnel	Tenaga Kefarmasian Pharmacy Personnel	Tenaga Kesehatan Lainnya Other Health Personnel	
(1)	(2)	(3)	(4)	(5)	(6)	
Banggae	5	37	20	2	19	
Banggae Timur	3	27	19	2	19	
Pamboang	4	11	29	1	10	
Sendana	3	16	21	1	8	
Tammerodo	1	9	12	1	6	
Tubo Sendana	1	10	16	1	5	
Malunda	1	10	15	1	10	
Ulumanda	4	13	19	2	8	
<b>Jumlah Total</b>	<b>2017</b>	<b>22</b>	<b>133</b>	<b>151</b>	<b>11</b>	<b>85</b>
	<b>2016</b>	<b>15</b>	<b>138</b>	<b>146</b>	<b>9</b>	<b>69</b>
	<b>2015</b>	<b>12</b>	<b>139</b>	<b>144</b>	<b>10</b>	<b>74</b>

Sumber/Source: Dinas Kesehatan Kabupaten Majene / Public Health Office of Majene Regency

**Tabel 4.2.5 Jumlah Dokter Spesialis, Dokter Umum, dan Dokter Gigi Menurut Unit Pelayanan di Kabupaten Majene, 2017**  
**Number of Specialist Doctor, General Doctor, and Dentist by Service Unit in Majene Regency, 2017**

Unit Pelayanan <i>Service Unit</i>	Dokter Spesialis <i>Specialist Doctors</i>	Dokter Umum <i>Generalis Doctors</i>	Dokter Gigi <i>Dentist</i>	
(1)	(2)	(3)	(4)	
Rumah Sakit <i>Hospital</i>	6	5	4	
Puskesmas <i>Public Health Center</i>	-	15	7	
<b>Jumlah Total</b>	<b>2017</b>	<b>6</b>	<b>20</b>	<b>11</b>
	<b>2016</b>	<b>4</b>	<b>14</b>	<b>10</b>
	<b>2015</b>	<b>3</b>	<b>12</b>	<b>8</b>

Sumber/Source: Dinas Kesehatan Kabupaten Majene / Public Health Office of Majene Regency

**Tabel 4.2.6** Jumlah Kunjungan Pasien ke Rumah Sakit Umum Daerah Menurut Bulan dan Status Perawatan di Kabupaten Majene, 2017  
**Table** *Number of Patient Visit to Regional General Hospital by Month and Treatment Status in Majene Regency, 2017*

Bulan Month	Status Perawatan Treatment Status		
	Rawat Inap Inpatient Treatment	Rawat Jalan Outpatient Treatment	
(1)	(2)	(3)	
Januari/January	211	10 343	
Februari/February	189	11 385	
Maret/March	196	12 550	
April/April	239	12 056	
Mei/May	271	13 236	
Juni/June	269	10 784	
Juli/July	260	12 782	
Agustus/August	276	13 777	
September/September	217	12 115	
Oktober/October	260	12 369	
November/November	262	13 241	
Desember/December	227	12 159	
<b>Jumlah/Total</b>	<b>2017</b>	<b>2 877</b>	<b>146 797</b>
	<b>2016</b>	<b>3 664</b>	<b>143 712</b>
	<b>2015</b>	<b>2 431</b>	<b>130 278</b>

Sumber/Source: Dinas Kesehatan Kabupaten Majene / Public Health Office of Majene Regency

**Tabel 4.2.7 Jumlah Pelayanan Pengobatan Rawat Jalan Pada Unit-Unit Pelayanan Kesehatan Kabupaten Majene, 2017**  
**Number of Outpatient Treatment at Health Service Units Majene Regency, 2017**

Unit Pelayanan <i>Services unit</i>	Rawat Jalan <i>Outpatient treatment</i>		
	Kasus Lama & Baru <i>Old &amp; New Case</i>	Pasien Umum <i>General Patient</i>	Peserta JKN <i>JKN Participant</i>
(1)	(2)	(3)	(4)
RSU Majene			
Puskesmas Banggae I	16 063	3 548	12 515
Puskesmas Totoli	18 579	4 024	14 555
Puskesmas Banggae II	11 013	2 284	8 729
Puskesmas Lembang	15 953	3 336	12 617
Puskesmas Pamboang	20 656	2 145	18 511
Puskesmas Sendana I	19 612	3 702	15 910
Puskesmas Sendana II	7 163	579	6 584
Puskesmas Tammerodo	4 292	717	3 575
Puskesmas Malunda	16 965	3 123	13 842
Puskesmas Ulumanda	10 570	247	10 323
Puskesmas Salutambung	5 931	583	5 348
<b>Jumlah Total</b>	<b>2017</b>	<b>24 288</b>	<b>122 509</b>
	<b>2016</b>	<b>29 253</b>	<b>52 422</b>
	<b>2015</b>	<b>28 307</b>	<b>48 948</b>

Sumber/Source: Dinas Kesehatan Kabupaten Majene / Public Health Office of Majene Regency

**Tabel 4.2.8** Jumlah Pengunjung Pelayanan Kesehatan Ibu dan Anak Pada Unit-Unit Pelayanan Kesehatan di Kabupaten Majene, 2017  
**Table** *Number of visitor of Mother and Child Health Service at Health Units Service in Majene Regency, 2017*

Unit Pelayanan <i>Services unit</i>	Ibu <i>Mother</i>		Bayi <i>Baby</i>	
	Hamil <i>Pregnant</i>	Menyusui <i>Breastfeeding</i>		
(1)	(2)	(3)	(4)	
Puskesmas Banggae I	510	458	387	
Puskesmas Totoli	559	512	492	
Puskesmas Banggae II	209	202	268	
Puskesmas Lembang	520	373	365	
Puskesmas Pamboang	550	508	473	
Puskesmas Sendana I	592	517	1 132	
Puskesmas Sendana II	211	200	172	
Puskesmas Tammerodo	311	211	268	
Puskesmas Malunda	509	456	377	
Puskesmas Ulumanda	151	119	113	
Puskesmas Salutambung	77	74	100	
<b>Jumlah <i>Total</i></b>	<b>2017</b>	<b>4 199</b>	<b>3 630</b>	<b>4 147</b>
	<b>2016</b>	<b>4 207</b>	<b>3 582</b>	<b>3 425</b>
	<b>2015</b>	<b>4 168</b>	<b>3 457</b>	<b>3 543</b>

Lanjutan Tabel/Continued Tabel 4.2.8

Unit Pelayanan Services unit	Ibu Bersalin Maternity		Kelahiran Bayi Birth		Jumlah Balita Baby Five Years	Balita Ditim- bang Baby Five Years Weighed	% Balita Ditimbang % Baby Five Years Weighed (%)	
	Sehat Healthy	Mati Die	Lahir Hidup Born Alive	Lahir Mati Still Born				
(1)	(5)	(6)	(7)	(8)	(9)	(10)	(11)	
Puskesmas Banggae I	457	-	445	14	1 697	1 451	85,5	
Puskesmas Totoli	513	1	503	12	2 090	1 056	50,5	
Puskesmas Banggae II	201	-	201	1	1 128	982	87,1	
Puskesmas Lembang	376	-	372	8	1 742	1 582	90,8	
Puskesmas Pamboang	513	2	513	7	2 271	2 008	88,4	
Puskesmas Sendana I	520	1	519	4	2 297	1 999	87,0	
Puskesmas Sendana II	215	-	213	4	929	745	80,2	
Puskesmas Tammerodo	240	-	236	4	992	842	84,9	
Puskesmas Malunda	465	-	463	6	1 999	1 510	75,5	
Puskesmas Ulumanda	135	1	135	3	530	363	68,5	
Puskesmas Salutambung	73	-	73	2	334	270	80,8	
<b>Jumlah Total</b>	<b>2017</b>	<b>3 708</b>	<b>5</b>	<b>3 673</b>	<b>65</b>	<b>16 009</b>	<b>12 808</b>	<b>80,0</b>
	<b>2016</b>	<b>3 576</b>	<b>8</b>	<b>3 546</b>	<b>65</b>	<b>15 975</b>	<b>12 788</b>	<b>80,1</b>
	<b>2015</b>	<b>3 538</b>	<b>5</b>	<b>3 494</b>	<b>75</b>	<b>16 114</b>	<b>12 454</b>	<b>77,3</b>

Sumber/Source: Dinas Kesehatan Kabupaten Majene / Public Health Office of Majene Regency

**Tabel 4.2.9** Jumlah Ibu Hamil, Melakukan Kunjungan K1, Melakukan Kunjungan K4, Kurang Energi Kronis (KEK), dan Mendapat Tablet Zat Besi (Fe) di Kabupaten Majene, 2012–2017  
**Number of Pregnant Women, Those with One Visit and Four Visits of Antenatal Care, Chronic Energy Deficiency (CED), and Receiving Iron Supplement in Majene Regency, 2012–2017**

Tahun Years	Jumlah Ibu Hamil Pregnant Women	Melakukan Kunjungan K1 One Visit	Melakukan Kunjungan K4 Four Visits	Kurang Energi Kronis (KEK) Chronic Energy Deficiency (CED)	Mendapat Zat Besi (Fe) Receiving Iron Supplement
(1)	(2)	(3)	(4)	(5)	(6)
2012	3 659	3 981	3 290	308	3 359
2013	3 724	4 004	3 219	392	3 219
2014	4 172	3 899	3 121	340	3 121
2015	4 571	4 168	3 254	394	3 254
2016	4 522	4 207	3 246	392	3 336
2017	4 543	4 199	3 305	621	3 460

Sumber/Source: Dinas Kesehatan Kabupaten Majene / Public Health Office of Majene Regency



**Tabel 4.2.10 Jumlah Bayi Lahir, Bayi Berat Badan Lahir Rendah (BBLR), BBLR Dirujuk, dan Bergizi Buruk Menurut Kecamatan di Kabupaten Majene, 2017**  
***Number of Births, Babies with Low Birth Weights (LBW), Treated LBW, and Malnutrition Cases by District in Majene Regency, 2017***

Kecamatan <i>Subdistrict</i>	Bayi Lahir <i>Births</i>	BBLR/LBW		Gizi Buruk <i>Malnutrition</i>	
		Jumlah <i>Total</i>	Dirujuk <i>Treated</i>		
(1)	(2)	(3)	(4)	(5)	
Banggae	948	72	24	3	
Banggae Timur	573	48	27	2	
Pamboang	513	28	12	1	
Sendana	519	200	16	-	
Tammerodo	213	18	15	-	
Tubo Sendana	236	12	14	-	
Malunda	463	27	10	-	
Ulumanda	208	7	5	11	
<b>Jumlah <i>Total</i></b>	<b>2017</b>	<b>3 673</b>	<b>412</b>	<b>123</b>	<b>17</b>
	<b>2016</b>	<b>3 546</b>	<b>254</b>	<b>120</b>	<b>13</b>
	<b>2015</b>	<b>3 494</b>	<b>230</b>	<b>113</b>	<b>14</b>

Sumber/Source: Dinas Kesehatan Kabupaten Majene / Public Health Office of Majene Regency

**Tabel 4.2.11 Persentase Balita Yang Pernah Mendapat Imunisasi Menurut Kecamatan dan Jenis Imunisasi di Kabupaten Majene, 2017**  
**Percentage of Children Under Five Years Who Had Immunization by Subdistrict and Type of Immunization in Majene Regency, 2017**

Kecamatan Subdistrict	BCG* BCG*	DPT DPT			Campak Measles	
		1	2	3		
(1)	(2)	(3)	(4)	(5)	(6)	
Banggae	93,0	70,3	72,4	71,4	70,3	
Banggae Timur	98,1	71,5	72,2	71,4	74,6	
Pamboang	89,7	81,7	84,4	78,4	84,4	
Sendana	102,1	96,8	91,8	93,3	84,4	
Tammerodo	92,0	78,4	74,3	73,9	77,5	
Tubo Sendana	106,4	89,0	88,7	89,7	90,8	
Malunda	86,2	87,1	89,9	88,4	75,2	
Ulumanda	87,0	91,4	95,5	93,7	90,5	
<b>Jumlah Total</b>	<b>2017</b>	<b>94,2</b>	<b>79,9</b>	<b>80,6</b>	<b>79,4</b>	<b>77,9</b>
	<b>2016</b>	<b>98,4</b>	<b>85,7</b>	<b>84,9</b>	<b>84,7</b>	<b>81,6</b>
	<b>2015</b>	<b>85,0</b>	<b>85,6</b>	<b>85,5</b>	<b>82,4</b>	<b>639,7</b>

Lanjutan Tabel/Continued Tabel 4.2.11

Kecamatan Subdistrict	Polio Polio				Hepatitis B Hepatitis B			
	1	2	3	4	1	2	3	
(1)	(7)	(8)	(9)	(10)	(11)	(12)	(13)	
Banggae	69,0	70,3	72,4	71,7	70,3	72,4	71,4	
Banggae Timur	73,2	71,5	71,7	71,1	71,5	72,2	71,4	
Pamboang	79,5	79,5	84,8	78,6	81,7	84,4	78,4	
Sendana	93,3	97,2	91,5	92,5	96,8	91,8	93,3	
Tammerodo	87,8	78,4	74,3	73,9	78,4	74,3	73,9	
Tube Sendana	89,4	88,3	90,4	85,1	89,0	88,7	89,7	
Malunda	87,5	87,1	89,9	88,4	87,1	89,9	88,4	
Ulumanda	81,9	95,5	94,1	91,0	91,4	95,5	93,7	
<b>Jumlah Total</b>	<b>2017</b>	79,1	79,8	80,5	78,9	79,9	80,6	79,4
	<b>2016</b>	83,9	84,3	84,3	85,4	85,7	84,9	84,7
	<b>2015</b>	85,3	85,1	85,6	82,9	85,6	85,5	82,4

Catatan/Note: Capaian lebih dari 100% karena sasaran yang digunakan merupakan sasaran proyeksi/Performance was more than 100% because the target used is the target of the projection

Sumber/Source: Dinas Kesehatan Kabupaten Majene/Public Health Office of Majene Regency

**Tabel 4.2.12 Jumlah Klinik Keluarga Berencana (KKB) dan Pos Pelayanan Keluarga Berencana Desa (PPKBD) Menurut Kecamatan di Kabupaten Majene, 2017**  
***Number of Family Planning Clinics and Village Family Planning Service Units by Subdistrict in Majene Regency, 2017***

Kecamatan Subdistrict	KKB Family Planning Clinics	PPKBD Village Family Planning Service Units
(1)	(2)	(3)
Banggae	4	8
Banggae Timur	2	9
Pamboang	1	15
Sendana	1	16
Tammerodo	1	7
Tubo Sendana	1	7
Malunda	1	12
Ulumanda	2	8
<b>Jumlah Total</b>	<b>13</b>	<b>82</b>
	<b>2017</b>	<b>82</b>
	<b>2016</b>	<b>82</b>
	<b>2015</b>	<b>83</b>

Sumber: Dinas Pengendalian Penduduk dan Keluarga Berencana Kabupaten Majene  
 Source: Department of Population and Family Planning of Majene Regency

**Tabel 4.2.13 Jumlah Pasangan Usia Subur dan Peserta KB Aktif Menurut Kecamatan di Kabupaten Majene, 2017**  
**Number of Eligible Couples and Family Planning Participants by Subdistricts in Majene Regency, 2017**

Kecamatan Subdistrict	Jumlah PUS Eligible Couples	Peserta KB Aktif Family Planning Participants				
		IUD	MOW	MOP	Kondom Condom	
(1)	(2)	(3)	(4)	(5)	(6)	
Banggae	6 011	617	189	9	20	
Banggae Timur	4 114	255	106	36	4	
Pamboang	3 188	136	102	17	1	
Sendana	3 783	250	22	2	85	
Tammerodo	1 878	87	30	8	0	
Tubo Sendana	1 415	63	17	43	56	
Malunda	3 291	116	46	6	50	
Ulumanda	1 558	16	26	0	1	
<b>Jumlah Total</b>						
	<b>2017</b>	<b>25 238</b>	<b>1 540</b>	<b>538</b>	<b>121</b>	<b>217</b>
	<b>2016</b>	<b>26 118</b>	<b>1 378</b>	<b>463</b>	<b>83</b>	<b>681</b>
	<b>2015</b>	<b>13 847</b>	<b>787</b>	<b>226</b>	<b>38</b>	<b>388</b>

Lanjutan Tabel/*Continued Tabel 4.2.13*

Kecamatan <i>Subdistrict</i>	Peserta KB Aktif <i>Family Planning Participants</i>				
	Implan <i>Implants</i>	Suntikan <i>Injection</i>	Pil <i>Pill</i>	Jumlah <i>Total</i>	
(1)	(7)	(8)	(9)	(10)	
Banggae	646	1 354	1 074	3 909	
Banggae Timur	470	816	808	2 495	
Pamboang	270	904	618	2 048	
Sendana	105	1 186	857	2 507	
Tammerodo	32	723	256	1 136	
Tabo Sendana	151	383	276	989	
Malunda	219	945	702	2 084	
Ulumanda	26	556	390	1 015	
<b>Jumlah <i>Total</i></b>	<b>2017</b>	<b>1 919</b>	<b>6 867</b>	<b>4 981</b>	<b>16 183</b>
	<b>2016</b>	<b>1 701</b>	<b>7 721</b>	<b>6 005</b>	<b>18 032</b>
	<b>2015</b>	<b>909</b>	<b>7 018</b>	<b>4 383</b>	<b>13 749</b>

Sumber: Dinas Pengendalian Penduduk dan Keluarga Berencana Kabupaten Majene

Source: Department of Population and Family Planning of Majene Regency

**Tabel 4.2.14 Jumlah Peserta KB Baru Menurut Kecamatan dan Jenis Kontrasepsi di Kabupaten Majene , 2017**  
**Number of New Family Planning Participants by Subdistricts in Majene Regency, 2017**

Kecamatan Subdistrict	Peserta KB Baru New Family Planning Participants						
	IUD	MOW	MOP	Kondom Condom	Implan Implants	Suntikan Injection	Pil Pill
(1)	(2)	(3)	(4)	(5)	(6)	(7)	(8)
Banggae	138	44	1	1	178	570	391
Banggae Timur	16	9	0	6	95	223	262
Pamboang	58	4	0	5	48	299	152
Sendana	22	4	0	2	27	292	207
Tammerodo	41	3	6	0	8	154	90
Tube Sendana	22	11	29	4	57	121	60
Malunda	7	9	3	8	42	190	112
Ulumanda	1	4	0	1	6	135	125
<b>Jumlah Total</b>							
<b>2017</b>	<b>305</b>	<b>88</b>	<b>39</b>	<b>27</b>	<b>461</b>	<b>1 984</b>	<b>1 399</b>
<b>2016</b>	<b>140</b>	<b>108</b>	<b>18</b>	<b>244</b>	<b>470</b>	<b>3 022</b>	<b>3 298</b>
<b>2015</b>	<b>185</b>	<b>27</b>	<b>11</b>	<b>397</b>	<b>257</b>	<b>1 794</b>	<b>1 553</b>

Sumber: Dinas Pengendalian Penduduk dan Keluarga Berencana Kabupaten Majene  
 Source: Department of Population and Family Planning of Majene Regency

**Tabel 4.2.15 Jumlah Kasus 10 Penyakit Terbanyak di Kabupaten Majene , 2017**  
**Table** *Number of Cases of the 10 Most Diseases in Majene Regency, 2017*

Jenis Penyakit <i>The Type of Disease</i>	Jumlah Kasus <i>Number Of Cases</i>
(1)	(2)
Penyakit saluran pernafasan akut tidak spesifik	15 455
<i>Hipertensi esensial (primer)</i>	9 221
<i>Gastritis</i>	8 014
<i>Sakit Kepala</i>	6 377
<i>Dyspepsia</i>	6 264
<i>Demam yang tidak diketahui sebabnya</i>	6 228
<i>Myalgia</i>	5 792
<i>Dermatitis dan eksim</i>	5 625
<i>Influenza</i>	5 161
<i>Batuk</i>	4 117
<b>Majene</b>	<b>72 254</b>

Sumber/Source: Dinas Kesehatan Kabupaten Majene / *Public Health Office of Majene Regency*



**Tabel 4.2.16 Jumlah Pelayanan Penyakit Menular Pada Unit–Unit Pelayanan Kesehatan di Kabupaten Majene, 2017**  
**Number of Contagious Diseases Service at Health Service Units Majene Regency, 2017**

Unit Pelayanan Services unit	Diare Diarrhea	Kolera Cholera	Malaria Malaria	Diduga Rabies Suspected Rabies	Polio Polio	Cacingan Worms	
(1)	(2)	(3)	(4)	(5)	(6)	(7)	
RSU Majene	-	-	1	-	-	-	
Puskesmas Banggae I	465	-	-	13	-	14	
Puskesmas Totoli	458	-	-	2	-	93	
Puskesmas Banggae II	293	-	-	1	-	31	
Puskesmas Lembang	190	-	-	8	-	10	
Puskesmas Pamboang	374	-	-	11	-	76	
Puskesmas Sendana I	428	-	-	4	-	106	
Puskesmas Sendana II	417	-	7	11	-	73	
Puskesmas Tammerodo	133	-	2	-	-	46	
Puskesmas Malunda	643	-	23	2	-	105	
Puskesmas Ulumanda	279	-	3	-	-	81	
Puskesmas Salutabung	110	-	5	4	-	107	
<b>Jumlah/ Total</b>	<b>2017</b>	<b>3 790</b>	<b>-</b>	<b>41</b>	<b>56</b>	<b>-</b>	<b>742</b>
	<b>2016</b>	<b>4 850</b>	<b>-</b>	<b>22</b>	<b>35</b>	<b>-</b>	<b>1 235</b>
	<b>2015</b>	<b>2 807</b>	<b>-</b>	<b>47</b>	<b>33</b>	<b>-</b>	<b>1 031</b>

Sumber/Source: Dinas Kesehatan Kabupaten Majene / Public Health Office of Majene Regency

Lanjutan Tabel/*Continued Tabel* 4.2.16

Unit Pelayanan <i>Services unit</i>	Campak <i>Measles</i>	Tetanus Neona- Torium	DBD <i>Dengue Fever</i>	TBC Paru- Paru <i>Lung TBC</i>	Kusta <i>Leprosy</i>	Typus <i>Typus</i>	
(1)	(8)	(9)	(10)	(11)	(12)	(13)	
RSU Majene	-	-	-	-	-	-	
Puskesmas Banggae I	-	-	3	26	3	24	
Puskesmas Totoli	-	-	3	57	9	11	
Puskesmas Banggae II	-	-	3	12	8	3	
Puskesmas Lembang	-	-	-	34	6	8	
Puskesmas Pamboang	-	-	1	48	5	28	
Puskesmas Sendana I	-	-	-	36	5	73	
Puskesmas Sendana II	-	-	-	10	3	12	
Puskesmas Tammerodo	-	-	4	18	-	8	
Puskesmas Malunda	-	-	-	52	3	111	
Puskesmas Ulumanda	-	-	-	1	-	4	
Puskesmas Salutambung	-	-	1	5	-	-	
<b>Jumlah/ Total</b>							
	<b>2017</b>	-	-	<b>15</b>	<b>299</b>	<b>42</b>	<b>282</b>
	<b>2016</b>	-	-	<b>126</b>	<b>276</b>	<b>51</b>	<b>278</b>
	<b>2015</b>	<b>9</b>	-	<b>17</b>	<b>222</b>	<b>48</b>	<b>154</b>

Sumber/*Source*: Dinas Kesehatan Kabupaten Majene / *Public Health Office of Majene Regency*

**Tabel 4.2.17 Jumlah Kasus HIV/AIDS, IMS, DBD, Diare, TB, dan Malaria Menurut Kecamatan di Kabupaten Majene, 2017**  
***Number of Cases of HIV/AIDS, Sexually Transmitted Infection, Dengue Fever, Diarrhea, Tuberculosis (TB) and Malaria by Subdistrict in Majene Regency, 2017***

Kecamatan Subdistrict	HIV/AIDS* HIV/AIDS	IMS Sexually Transmit- ed Infection	DBD Dengue Fever	Diare Diarrhea	TB Tubercu- losis	Malaria Malaria	
(1)	(2)	(3)	(4)	(5)	(6)	(7)	
Banggae	-	-	6	923	83	1	
Banggae Timur	-	-	3	483	46	-	
Pamboang	-	-	1	374	48	-	
Sendana	-	-	-	428	36	-	
Tammerodo	-	-	-	417	10	7	
Tube Sendana	-	-	4	133	18	2	
Malunda	-	-	-	643	52	23	
Ulumanda	-	-	1	389	6	8	
<b>Jumlah/ Total</b>	<b>2017</b>	<b>2</b>	<b>-</b>	<b>15</b>	<b>3 790</b>	<b>299</b>	<b>41</b>
	<b>2016</b>	<b>3</b>	<b>-</b>	<b>126</b>	<b>4 850</b>	<b>276</b>	<b>22</b>
	<b>2015</b>	<b>-</b>	<b>-</b>	<b>17</b>	<b>2 807</b>	<b>222</b>	<b>47</b>

Catatan/Note: \*) Kecamatan penderita HIV/AIDS dirahasiakan/Subdistrict of HIV/AIDS patients kept secret

Sumber/Source: Dinas Kesehatan Kabupaten Majene/Public Health Office of Majene Regency

**Tabel 4.2.18 Jumlah Kegiatan Penyuluhan Kesehatan Menurut Unit Pelayanan di Kabupaten Majene, 2017**  
**Number of Health Counseling by Services Unit in Majene Regency, 2017**

Unit Pelayanan <i>Services Unit</i>	Penyuluhan Kelompok <i>Group Counseling</i>	Penyuluhan Massa <i>Populace Counseling</i>
(1)	(2)	(3)
Puskesmas Banggae I	590	6
Puskesmas Totoli	65	5
Puskesmas Banggae II	115	5
Puskesmas Lembang	117	28
Puskesmas Pamboang	990	15
Puskesmas Sendana I	145	32
Puskesmas Sendana II	64	49
Puskesmas Tammerodo	47	7
Puskesmas Malunda	31	12
Puskesmas Ulumanda	85	32
Puskesmas Salutambung	84	3
<b>Jumlah Total</b>		
	<b>2017</b>	<b>2 333</b>
	<b>2016</b>	<b>2 697</b>
	<b>2015</b>	<b>1 340</b>

Sumber/Source: Dinas Kesehatan Kabupaten Majene / Public Health Office of Majene Regency

**Tabel 4.2.19 Jumlah Remaja Usia 15-24 Tahun yang Mendapat Penyuluhan Tentang Kesehatan Reproduksi (Kespro), HIV/AIDS, dan Keluarga Berencana (KB) Menurut Kecamatan di Kabupaten Majene, 2017**  
***Number of Young People Aged 15 - 24 Who Had Counselling on Reproductive Health, HIV/AIDS, and Family Planning by Subdistrict in Majene Regency, 2017***

Kecamatan Subdistrict	Penyuluhan Kespro Reproductive Health Counselling	Penyuluhan HIV/AIDS HIV/AIDS Counselling	Penyuluhan KB Family Planning Counselling	
(1)	(2)	(3)	(4)	
Banggae	138	153	932	
Banggae Timur	61	19	944	
Pamboang	34	23	254	
Sendana	41	7	236	
Tammerodo	14	9	121	
Tubo Sendana	22	6	126	
Malunda	38	12	257	
Ulumanda	14	10	240	
<b>Jumlah Total</b>	<b>2017</b>	<b>362</b>	<b>239</b>	<b>3 110</b>
	<b>2016</b>	<b>333</b>	<b>131</b>	<b>3 070</b>
	<b>2015</b>	<b>315</b>	<b>120</b>	<b>3 041</b>

Sumber/Source: Dinas Kesehatan Kabupaten Majene / Public Health Office of Majene Regency

## 4.3 AGAMA/RELIGION

**Tabel 4.3.1** Jumlah Penduduk Menurut Kecamatan dan Agama yang Dianut di Kabupaten Majene, 2017  
**Table** *Number of Population by Subdistrict and Religion in Majene Regency, 2017*

Kecamatan <i>Subdistrict</i>	Islam <i>Islam</i>	Protestan <i>Christian</i>	Katolik <i>Catholic</i>	Hindu <i>Hindu</i>	Budha <i>Buddha</i>	Lainnya <i>Other</i>	Jumlah <i>Total</i>
(1)	(2)	(3)	(4)	(5)	(6)	(7)	(8)
Banggae	40 823	66	28	1	15	2	40 935
Banggae Timur	31 372	66	35	-	3	2	31 478
Pamboang	23 162	5	3	-	-	-	23 170
Sendana	22 949	7	1	-	-	-	22 957
Tammerodo	12 189	4	-	-	-	-	12 193
Tubo Sendana	8 876	2	-	-	-	-	8 878
Malunda	17 915	3	4	-	-	-	17 922
Ulumanda	8 970	-	-	-	-	-	8 970
<b>Jumlah <i>Total</i></b>	<b>166 256</b>	<b>153</b>	<b>71</b>	<b>1</b>	<b>18</b>	<b>4</b>	<b>166 503</b>

Sumber/Source: Kantor Kementerian Agama Kabupaten Majene/Department of Religion of Majene Regency

**Tabel 4.3.2** Jumlah Tempat Peribadatan Menurut Kecamatan di Kabupaten Majene, 2017  
*Number of Worship Facilities by Subdistrict in Majene Regency, 2017*

Kecamatan <i>Subdistrict</i>	Mesjid <i>Mosque</i>	Mushollah <i>Mushollah</i>	Gereja <i>Church</i>
(1)	(2)	(4)	(5)
Banggae	45	25	-
Banggae Timur	47	32	1
Pamboang	46	20	-
Sendana	46	9	-
Tammerodo	32	12	-
Tubo Sendana	22	6	-
Malunda	49	11	-
Ulumanda	37	6	-
<b>Jumlah Total</b>	<b>324</b>	<b>121</b>	<b>1</b>
	<b>2016</b>	<b>114</b>	<b>1</b>
	<b>2015</b>	<b>97</b>	<b>1</b>

Sumber/Source: Kantor Kementerian Agama Kabupaten Majene/Department of Religion of Majene Regency

**Tabel 4.3.3 Jumlah Pernikahan Menurut Kecamatan di Kabupaten Majene, 2017**  
**Table** *Number of Marriage by Subdistrict in Majene Regency, 2017*

Kecamatan Subdistrict	Nikah Marriage
(1)	(2)
Banggae	337
Banggae Timur	227
Pamboang	245
Sendana	251
Tammerodo	248
Tubo Sendana	76
Malunda	283
Ulumanda	172
<b>Jumlah Total</b>	<b>1 839</b>
	<b>2016</b>
	<b>1 469</b>
	<b>2015</b>
	<b>1 534</b>

Sumber/Source: Kantor Kementerian Agama Kabupaten Majene/Department of Religion of Majene Regency



**Tabel 4.3.4** Jumlah Jemaah Haji Setiap Musim Haji Menurut Kecamatan dan Jenis Kelamin dan di Kabupaten Majene, 2017  
*Number of Haji Pilgrim Every Season According to Gender by Subdistrict in Majene Regency, 2017*

Kecamatan <i>Subdistrict</i>	Laki-Laki <i>Male</i>	Perempuan <i>Female</i>	Jumlah <i>Total</i>
(1)	(2)	(3)	(4)
Banggae	38	96	134
Banggae Timur	14	42	56
Pamboang	8	18	26
Sendana	3	9	12
Tammerodo	-	2	2
Tubo Sendana	-	4	4
Malunda	3	15	18
Ulumanda	-	1	1
<b>Jumlah <i>Total</i></b>	<b>2017</b>	<b>66</b>	<b>187</b>
	<b>2016</b>	<b>66</b>	<b>201</b>
	<b>2015</b>	<b>54</b>	<b>204</b>

Sumber/Source: Kantor Kementerian Agama Kabupaten Majene/Department of Religion of Majene Regency

**Tabel 4.3.5 Daftar Nama-nama Lembaga Islam dan Organisasi Masyarakat Islam di Kabupaten Majene, 2017**  
***Name of Islamic Institution and Organization of Islamic Community in Majene Regency, 2017***

<b>Nama</b> <b><i>Name</i></b>	<b>Nama Pimpinan</b> <b><i>Leader Name</i></b>	<b>Alamat Sekretariat</b> <b><i>Secretariat Address</i></b>
(1)	(2)	(3)
<b>A. Lembaga Islam</b> <b><i>Islamic Institutions</i></b>		
1. Majelis Ulama Indonesia (MUI)	Dr. H. M. Nafis Juaeni	Ilaikal Masir
2. Baznas Kabupaten Majene	Drs. KH. Sauqaddin Gani	Ilaikal Masir
3. Panitia Hari Besar Islam (PHBI)	Drs. H. Arifuddin	Ilaikal Masir
4. Dewan Masjid Indonesia	Drs. H. Zamsir Abu	Ilaikal Masir
5. BKPRMI	Drs. H. Muchtar Hadi	-
6. Forum Kerukunan Umat Beragama (FKUB)	Drs. H. Mansur. S	Jl Jend Ahmad Yani Km 40 Totoli
7. Badan Kontak Majelis Taklim (BKMT)	Hj Najibah BF, M.Pd.I	Ilaikal Masir
<b>B. Ormas Islam</b> <b><i>Islamic Community Organization</i></b>		
1. Nahdatul Ulama	Drs. Samsul, M.Si	-
2. Muhammadiyah	Drs. H. Masyruk M. Mahmud, M.Pd	Jl. Ammana Pattolawali
3. Darud Dakwah Wal Irsyad	H. Hasyin, Lc. M.Ag	Jl. Andi Pangeran Pettarani (Kampus STAI DDI Majene)

Sumber/Source: Kantor Kementerian Agama Kabupaten Majene/Department of Religion of Majene Regency

**Tabel 4.3.6** Jumlah Perkara yang Diterima Oleh Pengadilan Agama Menurut Kecamatan dan Jenis Perkara di Kabupaten Majene, 2017  
*Number of Cases Received by Religious Court by Subdistrict and Type of Cases in Majene Regency, 2017*

Kecamatan <i>Subdistrict</i>	Jenis Perkara <i>Type of Cases</i>						
	Izin Poligami <i>Polygamy Permit</i>	Cerai Talak <i>Divorce</i>	Cerai Gugat <i>Divorce Sue</i>	Harta Bersama <i>Joint Treasure</i>	Penguasaan Anak <i>Child Control</i>	Perwalian <i>Guardianship</i>	
(1)	(2)	(3)	(4)	(5)	(6)	(7)	
Banggae	-	9	39	-	-	1	
Banggae Timur	-	15	38	1	-	1	
Pamboang	-	6	16	-	-	1	
Sendana	-	3	15	-	-	-	
Tammerodo	-	3	9	-	-	-	
Tubo Sendana	-	3	6	-	-	-	
Malunda	-	5	8	-	-	-	
Ulumanda	1	-	-	-	-	-	
<b>Jumlah Total</b>	<b>2017</b>	<b>1</b>	<b>44</b>	<b>131</b>	<b>1</b>	<b>-</b>	<b>3</b>
	<b>2016</b>	<b>1</b>	<b>66</b>	<b>121</b>	<b>1</b>	<b>1</b>	<b>1</b>
	<b>2015</b>	<b>1</b>	<b>50</b>	<b>121</b>	<b>3</b>	<b>-</b>	<b>1</b>

Lanjutan Tabel/*Continued Tabel* 4.3.6

Kecamatan <i>Subdistrict</i>	Jenis Perkara <i>Type of Cases</i>						
	Pengang- katan Anak <i>Appoint- ment of Children</i>	Penge- sahan Nikah <i>Marriage certifi- cation</i>	Dispensasi Kawin <i>Married Dispensation</i>	Wali Adhol <i>Guardian Adhol</i>	Ekonomi Syariah <i>Sharia economy</i>	Kewarisan <i>Inheritance</i>	
(1)	(8)	(9)	(10)	(11)	(12)	(13)	
Banggae	-	25	10	-	-	-	
Banggae Timur	-	16	3	-	-	-	
Pamboang	-	42	5	1	-	-	
Sendana	-	47	5	-	-	-	
Tammerodo	-	22	6	-	-	1	
Tubo Sendana	-	1	-	-	-	-	
Malunda	-	42	-	-	-	-	
Ulumanda	-	1	-	-	-	-	
<b>Jumlah Total</b>	<b>2017</b>	<b>-</b>	<b>196</b>	<b>29</b>	<b>1</b>	<b>-</b>	<b>1</b>
	<b>2016</b>	<b>3</b>	<b>692</b>	<b>17</b>	<b>-</b>	<b>-</b>	<b>-</b>
	<b>2015</b>	<b>2</b>	<b>374</b>	<b>19</b>	<b>-</b>	<b>-</b>	<b>-</b>

Lanjutan Tabel/Continued Tabel 4.3.6

Kecamatan <i>Subdistrict</i>	Jenis Perkara <i>Type of Cases</i>					
	Wasiat <i>Testament</i>	Hibah <i>Grant</i>	Wakaf <i>Waqf</i>	Zakat/Infaq /Shodaqoh <i>Zakat/Infaq /Shodaqoh</i>	P3HP/Pene- tapan Ahli Waris <i>Determinatio n of the Heirs</i>	Lain-lain <i>Others</i>
(1)	(14)	(15)	(16)	(17)	(18)	(19)
Banggae	-	-	-	-	2	1
Banggae Timur	-	-	-	-	6	2
Pamboang	-	-	-	-	-	2
Sendana	-	-	-	-	-	1
Tammerodo	-	-	-	-	-	-
Tubo Sendana	-	-	-	-	-	-
Malunda	-	-	-	-	-	-
Ulumanda	-	-	-	-	-	-
<b>Jumlah Total</b>	<b>2017</b>	-	-	-	<b>8</b>	<b>6</b>
	<b>2016</b>	-	<b>1</b>	-	<b>18</b>	<b>3</b>
	<b>2015</b>	-	-	-	<b>10</b>	<b>1</b>

Sumber/Source: Pengadilan Agama Kabupaten Majene/Religious Court of Majene

**Tabel 4.3.7** Jumlah Perkara yang Diputus Oleh Pengadilan Agama Menurut Kecamatan dan Jenis Perkara di Kabupaten Majene, 2017  
**Table** Number of Cases Finished by Religious Court by Subdistrict and Type of Cases in Majene Regency, 2017

Kecamatan <i>Subdistrict</i>	Jenis Perkara <i>Type of Cases</i>						
	Izin Poligami <i>Poly- gamy Permit</i>	Cerai Talok <i>Divorce</i>	Cerai Gugat <i>Divorce Sue</i>	Harta Bersama <i>Joint Treasure</i>	Penguasaan Anak <i>Child Control</i>	Perwalian <i>Guardian- ship</i>	
(1)	(2)	(3)	(4)	(5)	(6)	(7)	
Banggae	-	9	38	-	-	1	
Banggae Timur	-	15	38	1	-	-	
Pamboang	-	4	18	-	-	1	
Sendana	-	3	13	-	-	-	
Tammerodo	-	3	7	-	-	-	
Tubo Sendana	-	3	6	-	-	-	
Malunda	-	4	8	-	-	-	
Ulumanda	1	-	-	-	-	-	
<b>Jumlah Total</b>	<b>2017</b>	<b>1</b>	<b>41</b>	<b>128</b>	<b>1</b>	<b>-</b>	<b>2</b>
	<b>2016</b>	<b>1</b>	<b>67</b>	<b>123</b>	<b>2</b>	<b>1</b>	<b>1</b>
	<b>2015</b>	<b>1</b>	<b>48</b>	<b>124</b>	<b>2</b>	<b>-</b>	<b>1</b>

Lanjutan Tabel/Continued Tabel 4.3.7

Kecamatan <i>Subdistrict</i>	Jenis Perkara <i>Type of Cases</i>						
	Pengang- -katan Anak <i>Appoint- ment of Children</i>	Penge- sahan Nikah <i>Marriage certifi- cation</i>	Dispensasi Kawin <i>Married Dispen- sation</i>	Wali Adhol <i>Guardian Adhol</i>	Ekonomi Syariah <i>Sharia economy</i>	Kewarisan <i>Inheritance</i>	
(1)	(8)	(9)	(10)	(11)	(12)	(13)	
Banggae	-	25	10	-	-	-	
Banggae Timur	-	16	3	-	-	-	
Pamboang	-	42	5	1	-	-	
Sendana	-	48	4	-	-	-	
Tammerodo	-	22	6	-	-	1	
Tubo Sendana	-	1	-	-	-	-	
Malunda	-	42	-	-	-	-	
Ulumanda	-	-	-	-	-	-	
<b>Jumlah Total</b>	<b>2017</b>	<b>-</b>	<b>196</b>	<b>28</b>	<b>1</b>	<b>-</b>	<b>1</b>
	<b>2016</b>	<b>3</b>	<b>692</b>	<b>17</b>	<b>-</b>	<b>-</b>	<b>-</b>
	<b>2015</b>	<b>2</b>	<b>373</b>	<b>19</b>	<b>1</b>	<b>-</b>	<b>1</b>

Lanjutan Tabel/*Continued Tabel 4.3.7*

Kecamatan <i>Subdistrict</i>	Jenis Perkara <i>Type of Cases</i>					
	Wasiat <i>Testament</i>	Hibah <i>Grant</i>	Wakaf <i>Waqf</i>	Zakat/Infaq /Shodaqoh <i>Zakat/Infaq /Shodaqoh</i>	P3HP/Pene- tapan Ahli Waris <i>Determinatio n of the Heirs</i>	Lain-lain <i>Others</i>
(1)	(14)	(15)	(16)	(17)	(18)	(19)
Banggae	-	-	-	-	2	1
Banggae Timur	-	-	-	-	6	2
Pamboang	-	-	-	-	-	2
Sendana	-	-	-	-	-	1
Tammerodo	-	-	-	-	-	-
Tube Sendana	-	-	-	-	-	-
Malunda	-	-	-	-	-	-
Ulumanda	-	-	-	-	-	-
<b>Jumlah Total</b>	<b>2017</b>	-	-	-	<b>8</b>	<b>6</b>
	<b>2016</b>	-	<b>1</b>	-	<b>18</b>	<b>3</b>
	<b>2015</b>	-	-	-	<b>10</b>	<b>1</b>

Sumber/*Source*: Pengadilan Agama Kabupaten Majene/*Religious Court of Majene*



4.4 KRIMINALITAS/*CRIME*

**Tabel 4.4.1** Jumlah Tindak Pidana Menurut Kepolisian Sektor di Kabupaten Majene, 2015–2017  
**Table** *Number of Reported Criminal Cases by Subdistrict Police Office in Majene Regency, 2015–2017*

Kepolisian Sektor <i>Subdistrict Police Office</i>	2015	2016	2017
(1)	(2)	(3)	(4)
Polsek Banggae	15	27	23
Polsek Pamboang	18	22	16
olsek Sendana	34	41	46
Polsek Malunda	23	32	29
Polres Majene	190	201	169
Jumlah/ <i>Total</i>	280	323	283

Sumber/*Source*: Kepolisian Resort Majene/*Police Resort Majene*

**Tabel 4.4.2** **Persentase Penyelesaian Tindak Pidana Menurut Kepolisian Sektor di Kabupaten Majene, 2015–2017**  
**Table** **Percentage of Crime Clearance Rate by Subdistrict Police Office in Majene Regency, 2015–2017**

Kepolisian Sektor <i>Subdistrict Police Office</i>	2015	2016	2017
(1)	(2)	(3)	(4)
Polsek Banggae	80,00	81,29	82,00
Polsek Pamboang	88,80	89,00	87,00
Polsek Sendana	82,35	81,00	82,11
Polsek Malunda	60,86	74,00	70,00
Polres Majene	72,50	70,27	71,37

Sumber/Source: Kepolisian Resort Majene/Police Resort Majene

**Tabel 4.4.3** Persentase Penduduk yang Pernah/Tidak Pernah Menjadi Korban Kejahatan Selama Satu Tahun Terakhir Menurut Jenis Kelamin di Kabupaten Majene, 2016  
*Percentage of Population Who Ever/No Ever Been Victims of Crimes During Last Year by Sex in Majene Regency, 2016*

Jenis Kelamin Sex	Menjadi Korban kejahatan <i>Became a Victim of Crime</i>	Tidak Menjadi Korban Kejahatan <i>Not Became a Victim of Crime</i>
(1)	(2)	(3)
Laki-Laki <i>Male</i>	1,62	98,38
Perempuan <i>Female</i>	0,77	99,23
Jumlah <i>Total</i>	1,18	98,82

Sumber/Source: BPS, Survei Sosial Ekonomi Nasional/BPS, National Socio Economic Survey

**Tabel 4.4.4** Jumlah Kasus yang Diterima dan Dilimpahkan Pada  
**Table** Kejaksaan Negeri Majene, 2017  
*Number of Cases Received dan Delegated by State  
 Prosecture Office in Majene Regency, 2017*

Bulan Month	Pidana Umum General Crime		Pidana Khusus Special Crimes		
	Dari Kepolisian From Police	Ke Pengadilan To Court	Dari Kepolisian From Police	Ke Pengadilan To Court	
(1)	(2)	(3)	(4)	(5)	
Januari/January	5	6	-	1	
Februari/February	9	1	-	1	
Maret/March	13	11	-	2	
April/April	3	3	-	-	
Mei/May	9	11	-	-	
Juni/June	8	7	-	-	
Juli/July	9	13	-	-	
Agustus/August	13	13	-	-	
September/September	3	13	-	-	
Oktober/October	15	8	-	-	
November/November	4	3	-	-	
Desember/December	6	6	-	-	
<b>Jumlah Total</b>	<b>2017</b>	<b>97</b>	<b>95</b>	<b>-</b>	<b>4</b>
	<b>2016</b>	<b>68</b>	<b>72</b>	<b>-</b>	<b>5</b>
	<b>2015</b>	<b>95</b>	<b>95</b>	<b>2</b>	<b>2</b>

Sumber/Source: Kejaksaan Negeri Kabupaten Majene/ Prosecutor Office of Majene Regency

**Tabel 4.4.5 Jumlah Tahanan Negara Menurut Status Dalam Rutan dan Jenis Kelamin di Kabupaten Majene (Orang), Akhir 2017**  
**Number of Prisoners by Types of Crimes Status and Sex in Majene Regency (People), End of 2017**

Status Tahanan <i>Prisoners Status</i>	Laki-Laki <i>Male</i>	Perempuan <i>Female</i>	Jumlah <i>Total</i>	
(1)	(2)	(3)	(4)	
<b>1. Narapidana/Convict</b>				
- Pidana Seumur Hidup/ <i>Lifetime Punishment</i>	-	-	-	
- Pidana Penjara/ <i>Prison Punishment</i> (B I + B IIa + B IIb)	77	8	85	
- Pidana Kurungan/ <i>Jail Punishment</i> (B III)	-	-	-	
- Pidana Kurungan Pengganti Denda/ <i>Jail Punishment Substitute Amercement</i> (B IIIs)	2	1	3	
- Pidana Untuk Tempat Lain/ <i>Criminal FOR Other Sites</i> (Pindah ke LP/ <i>Moved to LP</i> )	-	-	-	
<b>2. Tahanan/Prisoners</b>				
- Dalam Pemeriksaan Polisi/ <i>In Police Investigation</i> (A I)	-	-	-	
- Dalam Pemeriksaan Penuntut Umum/ <i>In Public Prosecutor Investigation</i> (A II)	10	-	10	
- Dalam Pemeriksaan Pengadilan Negri / <i>In Country Court Investigation</i> (A III)	33	2	35	
- Dalam Pemeriksaan Pengadilan Tinggi/ <i>In High Court Investigation</i> (A V)	4	-	4	
- Dalam Pemeriksaan MA <i>In Supreme Court Investigation</i> (A V)	-	-	-	
<b>Jumlah/Total</b>	<b>2017</b>	<b>126</b>	<b>11</b>	<b>137</b>
	<b>2016</b>	<b>91</b>	<b>9</b>	<b>100</b>
	<b>2015</b>	<b>49</b>	<b>8</b>	<b>57</b>

Sumber/Source: Rumah Tahanan Kabupaten Majene/Jail House of Majene Regency

**Tabel 4.4.6** Jumlah Tahanan Menurut Jenis Kejahatan/Pelanggaran di Rumah Tahanan Negara Kabupaten Majene, 2017  
**Table** *Population of Prisoners by Types of Crimes Status in Majene Regency, 2017*

Jenis Kejahatan <i>Type of Crime</i>	Status Penahanan <i>Prisoners Status</i>					Jumlah Total	
	A I	A II	A III	AIV	A V		
(1)	(2)	(3)	(4)	(5)	(6)	(7)	
Terhadap Ketertiban/ <i>Discipline</i>	-	-	2	-	-	2	
Pembakaran/ <i>Burning</i>	-	-	1	-	-	1	
Mata Uang/ <i>Currency</i>	-	-	-	-	-	-	
Pembunuhan/ <i>Murder</i>	-	-	-	-	-	-	
Penganiayaan/ <i>Persecution</i>	-	-	2	-	-	2	
Pencurian/ <i>Stealing</i>	-	1	9	-	-	10	
Penggelapan/ <i>Embezzlement</i>	-	-	1	-	-	1	
Perampokan/ <i>Robbery</i>	-	-	1	-	-	1	
Dalam Jabatan/ <i>in Occupation</i>	-	-	-	-	-	-	
Penculikan/ <i>Kidnapping</i>	-	-	-	-	-	-	
Narkotika/ <i>Narcotics</i>	-	1	5	4	-	10	
Pembalakan Liar/ <i>Illegal Logging</i>	-	-	-	-	-	-	
Penadahan/ <i>Fencing</i>	-	-	-	-	-	-	
Penipuan/ <i>Fraud</i>	-	1	7	-	-	8	
Kesusilaan/ <i>Immoral</i>	-	-	-	-	-	-	
Perlindungan Anak/ <i>Child protection</i>	-	-	-	-	-	-	
Korupsi/ <i>Corruption</i>	-	-	-	-	-	-	
Lalu Lintas/ <i>Traffic</i>	-	-	1	-	-	1	
Lain-Lain/ <i>Etc</i>	-	7	18	-	-	25	
<b>Jumlah/Total</b>	<b>2017</b>	-	<b>10</b>	<b>47</b>	<b>4</b>	-	<b>61</b>
	<b>2016</b>	-	<b>6</b>	<b>18</b>	-	-	<b>24</b>
	<b>2015</b>	-	<b>1</b>	<b>12</b>	<b>2</b>	-	<b>16</b>

Sumber/Source: Rumah Tahanan Kabupaten Majene/Jail House of Majene Regency

**Tabel 4.4.7** Jumlah Tahanan Menurut Jenis Kejahatan/Pelanggaran di Rumah Tahanan Negara Kabupaten Majene, 2017  
*Population of Prisoners by Types of Crimes Status in Majene Regency, 2017*

Jenis Kejahatan <i>Type of Crime</i>	Status Penahanan <i>Prisoners Status</i>					Jumlah <i>Total</i>
	B I	B IIa	B IIb	B III	BIIS	
	(1)	(2)	(3)	(4)	(5)	
Terhadap Ketertiban/ <i>Discipline</i>	-	-	-	-	-	-
Pembakaran/ <i>Burning</i>	-	-	-	-	-	-
Mata Uang/ <i>Currency</i>	1	-	-	-	-	1
Pembunuhan/ <i>Murder</i>	2	-	-	-	-	2
Penganiayaan/ <i>Persecution</i>	1	-	-	-	-	1
Pencurian/ <i>Stealing</i>	5	1	-	-	-	6
Penggelapan/ <i>Embezzlement</i>	-	-	-	-	-	-
Perampokan/ <i>Robbery</i>	-	-	-	-	-	-
Dalam Jabatan/ <i>in Occupation</i>	-	-	-	-	-	-
Penculikan/ <i>Kidnapping</i>	-	-	-	-	-	-
Narkotika/ <i>Narcotics</i>	43	-	-	-	1	44
Pembalakan Liar/ <i>Illegal Logging</i>	-	1	-	-	-	1
Penadahan/ <i>Fencing</i>	1	-	-	-	-	1
Penipuan/ <i>Fraud</i>	-	-	-	-	-	-
Kesusilaan/ <i>Immoral</i>	2	-	-	-	-	2
Perlindungan Anak/ <i>Child protection</i>	6	-	-	-	-	6
Korupsi/ <i>Corruption</i>	6	-	-	-	2	8
Lalu Lintas/ <i>Traffic</i>	-	-	-	-	-	-
Lain-Lain/ <i>Etc</i>	14	2	-	-	-	16
<b>Jumlah/Total</b>	<b>2017</b>	<b>81</b>	<b>4</b>		<b>3</b>	<b>88</b>
	<b>2016</b>	<b>36</b>	<b>3</b>			<b>39</b>
	<b>2015</b>	<b>29</b>	<b>4</b>	<b>1</b>	<b>4</b>	<b>38</b>

Sumber/Source: Rumah Tahanan Kabupaten Majene/Jail House of Majene Regency

4.5 KEMISKINAN/*POVERTY*

**Tabel 4.5.1** Garis Kemiskinan dan Penduduk Miskin di Kabupaten Majene, 2011 –2017  
**Table** *Poverty Line and Number of Poor People in Majene Regency, 2011–2017*

Tahun Year	Garis Kemiskinan Poverty Line (Rupiah/Kapita/Bulan)	Penduduk Miskin Number of Poor People	
		Jumlah (Ribus) Total (Thousand)	Persentase Percentage
(1)	(2)	(3)	(4)
2011	227 827	26,60	17,29
2012	245 452	25,92	16,40
2013	263 402	24,30	15,29
2014	278 049	24,74	15,05
2015	290 568	25,79	15,57
2016	320 726	24,69	14,89
2017	335 248	23,48	13,94

Sumber/Source: BPS, Survei Sosial Ekonomi Nasional/BPS, National Socio Economic Survey



**Tabel 4.5.2** Jumlah Penyandang Masalah Kesejahteraan Sosial Menurut Kecamatan di Kabupaten Majene, 2017  
**Number of Waif, Impecunious Family, Family with the Condition of Housing and Environment Which Improper, Continue Age According to District in Majene Regency, 2017**

Kecamatan Subdistrict	Anak Terlantar Homeless Child	Keluarga Miskin Poor Family	Keluarga dengan Kondisi Perumahan dan Lingkungan yang Tidak Layak Family with Housing Conditions and Environment That was Not Feasible	Lanjut Usia Elderly
(1)	(2)	(3)	(4)	(5)
Banggae	-	13 474	-	311
Banggae Timur	-	7 897	-	342
Pamboang	-	11 976	-	312
Sendana	-	10 933	-	216
Tammerodo	-	5 780	-	462
Tubo Sendana	-	4 243	-	328
Malunda	-	9 313	-	246
Ulumanda	-	6 754	-	217
<b>Jumlah Total</b>				
<b>2017</b>	-	<b>70 370</b>	-	<b>2 434</b>
<b>2016</b>	<b>69</b>	<b>71 148</b>	-	<b>1 823</b>
<b>2015</b>	<b>79</b>	<b>25 923</b>	<b>709</b>	<b>2 208</b>

Sumber/Source: Dinas Sosial Kabupaten Majene/Social Department of Majene Regency

**Tabel 4.5.3 Jumlah Penderita Cacat Tubuh, Tuna Netra dan Tuna Karya Menurut Kecamatan di Kabupaten Majene, 2017**  
**Number of Disabled, Blind and Jobless by Subdistrict in Majene Regency, 2017**

Kecamatan <i>Subdistrict</i>	Cacat Tubuh <i>Disabled</i>	Tuna Netra <i>Blind</i>	Tuna Karya <i>Jobless</i>
(1)	(2)	(3)	(4)
Banggae	143	16	-
Banggae Timur	58	-	-
Pamboang	92	10	-
Sendana	29	-	-
Tammerodo	62	35	-
Tubo Sendana	44	14	-
Malunda	-	-	-
Ulumanda	13	7	-
<b>Jumlah Total</b>			
	<b>2017</b>	<b>441</b>	<b>82</b>
	<b>2016</b>	<b>469</b>	<b>221</b>
	<b>2015</b>	<b>623</b>	<b>226</b>

Sumber/Source: Dinas Sosial Kabupaten Majene/Social Department of Majene Regency



# 5 BAB Chapter

# PERTANIAN AGRICULTURE

22.112Ton



**PADI**

*Paddy*

7.313 Ton



**JAGUNG**

*Corn*

5.398 Ton



**UBI KAYU**

*Cassava*

**TANAMAN PANGAN DENGAN NILAI PRODUKSI TERBESAR**

*Crops With The Biggest Production*

**2017**



## PENJELASAN TEKNIS

1. **Lahan sawah** adalah lahan pertanian yang berpetak-petak dan dibatasi oleh pematang (galengan), saluran untuk menahan/ menyalurkan air, yang biasanya ditanami padi sawah tanpa memandang dari mana diperoleh atau status lahan tersebut. Lahan yang dimaksud termasuk lahan yang terdaftar di Pajak Bumi Bangunan, luran Pembangunan Daerah, lahan bengkok, lahan serobotan, lahan rawa yang ditanami padi dan lahan bekas tanaman tahunan yang telah dijadikan sawah, baik yang ditanami padi, palawija atau tanaman semusim lainnya.
1. **Tegal/Kebun** adalah lahan pertanian bukan sawah (lahan kering) yang ditanami tanaman semusim atau tahunan dan terpisah dengan halaman sekitar rumah serta penggunaannya tidak berpindah pindah.
2. **Ladang/Huma** adalah lahan pertanian bukan sawah (lahan kering) yang biasanya ditanami tanaman semusim dan penggunaannya hanya semusim atau dua musim, kemudian akan

## TECHNICAL NOTES

1. **Wetland** is agricultural land that separated by small dykes to resist water, where the main crop is usually wetland paddy without considering where it is got from or the status of the land. It includes the land that is registered at land income tax office, regional development contribution, 'bengkok' land, illegal ownership, swamps for rice cultivation, and annual crop land mark that has been used as rice field, which are both planted with paddy, secondary crops or the other seasonal crops.
1. **Dry field/Garden** is an dryland (unirrigated land) which is planted with seasonal or annual crops and separately from the yard around the house without shifting
2. **Unirrigated agricultural field /Shifting cultivation land** is dryland (unirrigated land) that usually is cultivated for seasonal crops and utilized only for one or two seasons, then it will be left

ditinggalkan bila sudah tidak subur lagi (berpindah-pindah). Kemungkinan lahan ini beberapa tahun kemudian akan dikerjakan kembali jika sudah subur.

3. **Lahan yang sementara tidak diusahakan** adalah lahan yang biasanya diusahakan tetapi untuk sementara (lebih dari 1 (satu) tahun tetapi kurang dari atau sama dengan 2 (dua) tahun) tidak diusahakan, termasuk lahan sawah yang tidak diusahakan selama lebih dari 2 (dua) tahun.
4. Data pokok tanaman pangan yang dikumpulkan adalah luas panen dan produktivitas (hasil per hektar). Produksi tanaman pangan merupakan hasil perkalian antara luas panen dengan produktivitas. Pengumpulan data luas panen dilakukan setiap bulan dengan pendekatan area kecamatan di seluruh wilayah Indonesia. Pengumpulan data produktivitas dilakukan melalui pengukuran langsung pada plot ubinan berukuran 2½ m x 2½ m. Pengumpulan data produktivitas dilakukan setiap subround (empat bulanan) pada waktu panen petani.

*when it is not fertile (shifting). Maybe, this land will be used again in a few years if it has been fertile.*

3. **Temporarily unused land** is land that is regularly used but temporarily (more than a year but less or equal than two years) is unused, it includes wetland that is not cultivated more than two years.
4. *The main food crops data collected consists of harvested area and productivity (yield per hectare). Food crops production is generated by harvested area multiplied by productivity. The harvested area data is collected every month using sub district area approach in all sub district in Indonesia. The productivity data collection is conducted by a direct measurement in 2½m x 2½m crop cutting plot. The productivity measurement is conducted in every subround (four monthly) at the time when farmers are harvesting their crops.*

5. Data produksi padi dan palawija yang disajikan adalah dalam kualitas: gabah kering giling (padi), pipilan kering (jagung), biji kering (kedelai dan kacang tanah), dan umbi basah (ubi kayu dan ubi jalar).
5. *Production of paddy and secondary crops data are presented in the form of: dry unhusked rice (paddy), dry loose maize (maize), dry shells crops (soybeans and peanuts), and fresh roots (cassava and sweet potatoes).*
6. **Tanaman sayuran dan buah-buahan semusim**  
**Tanaman sayuran semusim** adalah tanaman sumber vitamin, garam mineral dan lain-lain yang dikonsumsi dari bagian tanaman yang berupa daun, bunga, buah, dan umbinya, yang berumur kurang dari satu tahun.  
**Tanaman buah-buahan semusim** adalah tanaman sumber vitamin, garam mineral, dan lain-lain yang dikonsumsi dari bagian tanaman yang berupa buah, berumur kurang dari satu tahun, tidak berbentuk pohon/rumpun tetapi menjalar dan berbatang lunak.
6. ***Seasonal vegetable and fruit plants***  
***Seasonal vegetable plants*** are plants which are the sources of vitamin, mineral salt, etc, consumed from the part of the plant in the form of leaf, flower, fruit, and root with the age of less than one year.  
***Seasonal fruit plants*** are plants which are the sources of vitamin, mineral salt, etc, consumed from the part of the plant in the form of fruits. These plants are creeps with the age of less than one year.
7. **Tanaman buah-buahan dan sayuran tahunan**  
**Tanaman buah-buahan tahunan** adalah tanaman sumber vitamin, garam mineral, dan lain-lain yang dikonsumsi dari bagian tanaman yang berupa buah dan merupakan tanaman tahunan.
7. ***Annual fruit and vegetable plants***  
***Annual fruit plants*** are plants which are the sources of vitamin, contained mineral salt, etc, consumed from the part of plant in the form of fruit and more than one year of age.  
***Annual vegetable plants*** are plants



**Tanaman sayuran tahunan** adalah tanaman sumber vitamin, garam mineral, dan lain-lain yang dikonsumsi dari bagian tanaman yang berupa daun dan atau buah yang berumur lebih dari satu tahun.

*which are the sources of vitamin, contained mineral salt, etc, consumed from the part of the plant in the form of vegetable and more than one year of age.*

8. **Tanaman biofarmaka** adalah tanaman yang bermanfaat untuk obat-obatan, kosmetik, dan kesehatan yang dikonsumsi atau digunakan dari bagian-bagian tanaman seperti daun, batang, buah, umbi (rimpang) ataupun akar.

8. **Medicinal plants** are plants which are useful for medicine. It is consumed from part of the plant such as leaf, flower, fruit, tuber, and root.

9. **Tanaman hias** adalah tanaman yang mempunyai nilai keindahan baik bentuk, warna daun, tajuk maupun bunganya, sering digunakan untuk penghias pekarangan dan lain sebagainya.

9. **Ornamental plants** are plants which have a beauty value, either in shape, colour of leaf or crown of flower, and they are often used as a yard decorator.

10. **Luas panen tanaman hortikultura** adalah luas tanaman sayuran, buah-buahan, biofarmaka, dan tanaman hias yang diambil hasilnya/dipanen pada periode pelaporan.

10. **Harvested area of horticulture** is area which vegetable, fruit, medicinal and ornamental plant of crop harvested during the period of report.

11. **Luas panen untuk tanaman sayuran** adalah luas tanaman yang dipanen sekaligus/habis/dibongkar dan luas tanaman yang dipanen berkali-kali (lebih dari satu kali)/belum habis.

11. **Harvested area of vegetables** is area of entirely plant harvested/demolished and plant harvested several times/undemolished.

**Tanaman yang dipanen sekaligus/**

**Entirely plants harvested/ demolished** are plants usually

**habis/dibongkar** adalah tanaman yang sehabis panen langsung dibongkar/dicabut, terdiri dari bawang merah, bawang putih, bawang daun, kentang, kol/kubis, kembang kol, petsai/sawi, wortel, lobak, dan kacang merah.

**Tanaman yang dipanen berkali-kali (lebih dari satu kali)/belum habis** adalah tanaman yang pemanenannya lebih dari satu kali dan biasanya dibongkar apabila panen terakhir sudah tidak memadai lagi, terdiri dari: kacang panjang, cabe besar, cabe rawit, jamur, tomat, terung, buncis, ketimun, labu siam, kangkung, bayam, melon, semangka, dan blewah.

*harvested once and demolished to be substituted by other plants, consisting of: shallots, garlic, leeks, potato, cabbage, cauli flower, mustard green, carrots, chinese radish, and red kidney beans.*

***Plants harvested several times/ undemolished** are plants usually harvested more than once and demolished in the case that the last harvest was economically not profitable. They consist of : yard long beans, chili, small chili, mushroom, tomatoes, egg plant, french beans, cucumber, pumpkin/chajota, swamp cabbage, spinach, melon, watermelon, and blewah .*

12. **Produksi hortikultura** adalah hasil menurut bentuk produk dari setiap tanaman sayuran, buah-buahan, biofarmaka dan tanaman hias yang diambil berdasarkan luas yang dipanen/tanaman yang menghasilkan pada bulan/triwulan laporan.

12. **Horticulture production** is the standard production quantity form of vegetable, fruit, medicinal and ornamental plant based on harvested area/the number of production plants reported monthly/quarterly.

13. **Hutan Lindung** adalah kawasan hutan yang mempunyai fungsi pokok sebagai perlindungan sistem penyangga kehidupan untuk mengatur tata air, mencegah banjir, mengendalikan erosi, mencegah

13. **Protection Forest** is a forest area designated to serve life support system, maintain hydrological system, prevent of flood, erosion control, seawater intrusion, and maintain soil fertility.

intrusi air laut, dan memelihara kesuburan tanah.

14. **Hutan Produksi** adalah kawasan hutan yang mempunyai fungsi pokok memproduksi hasil hutan. Hutan produksi terdiri dari Hutan Produksi Tetap (HP), Hutan Produksi Terbatas (HPT), dan Hutan Produksi yang dapat dikonversi.
14. **Production Forest** is a forest area designated mainly to promote sustainable forest production. Production forest is classified as permanent production forest, limited production forest, and convertible production forest.
15. **Penetapan lahan kritis** mengacu pada lahan yang telah sangat rusak karena kehilangan penutupan vegetasinya, sehingga kehilangan atau berkurang fungsinya sebagai penahan air, pengendali erosi, siklus hara, pengatur iklim mikro, dan retensi karbon. Berdasarkan kondisi vegetasinya, kondisi lahan dapat diklasifikasikan sebagai: sangat kritis, kritis, agak kritis, potensial kritis, dan kondisi normal.
15. **Critical land** refers to a piece of land severely damaged due to lost of its vegetation cover so that its functions as water retention, erosion control, nutrient cycling, micro climate regulator and carbon retention are completely depleted. Based upon its vegetation condition, the land could be classified as : very critical, critical, slight critical, potential critical, and normal condition.
16. **Kayu Bulat** adalah semua kayu bulat (gelondongan) yang ditebang atau dipanen yang bisa dijadikan sebagai bahan baku produksi pengolahan kayu hulu (IPKH).
16. **Roundwood** is all roundwood (spindles) harvested that can be used as raw material for production of upstream wood processing.
17. **Kayu Gergajian** merupakan kayu hasil konversi kayu bulat dengan menggunakan mesin gergaji, mempunyai bentuk yang teratur dengan sisi-sisi sejajar dan sudut-
17. **Sawn Timber** Constitutes a sawmill product derived from logs as raw material. The product is characterized with regular forms having parallel sides at right angle

sudutnya siku dengan ketebalan tidak lebih dari 6 cm dan kadar air tidak lebih dari 18 persen. Kayu gergajian yang diolah langsung dari kayu bulat, wajib didukung dengan dokumen yang sah.

18. **Kayu Lapis** adalah panel kayu yang tersusun dari lapisan veneer dibagian luarnya, sedangkan dibagian intinya (core) bisa berupa veneer atau material lain, diikat dengan lem kemudian di-pres (ditekan) sedemikian rupa sehingga menjadi panel yang kuat. Termasuk dalam artian ini adalah kayu lapis yang dilapisi lagi dengan material lain.

19. Data populasi ternak dan pemotongan ternak bersumber dari Dinas Pertanian dan Peternakan Kabupaten Majene.

20. Data statistik perikanan merupakan data sekunder yang bersumber dari Dinas Perikanan dan Kelautan Kabupaten Majene. Statistik perikanan dibedakan atas data Perikanan Tangkap dan Perikanan Budidaya. Perikanan Tangkap diklasifikasikan atas penangkapan ikan di laut dan penangkapan ikan di perairan umum. Perikanan

*to each other, thickness not more than 6 cm and moisture content not to exceed 18 percent. Sawn timber produced directly from logs must be certified by a legal document.*

18. **Plywood** is wood panel consisting of layers pressed together in between veneers; the core may be veneer or some other material, bound together with glue and pressed tightly together to make a strong panel. Included to this definition is plywood covered with other materials.

19. *Data of domestic livestock population and animals slaughtered are obtain from Department of Agriculture and Veterinary of Majene Regency.*

20. *Fishery Statistics are secondary data obtained from Department of Fisheries and Marine of Majene Regency. Fishery statistics are categorized into capture fisheries and aquaculture. Capture fisheries are further classified into marine capture fisheries and inland open water capture fisheries. Aquaculture are further classified*

Budidaya diklasifikasikan atas jenis budidaya yaitu budidaya laut, tambak, kolam, karamba, jaring apung, dan sawah.

*into several types of culture: marine culture, brackish water pond, fresh water pond, cage, floating net, and fish breeding in paddy fields.*

**21. Rumah Tangga Perikanan Tangkap** adalah rumah tangga yang melakukan kegiatan penangkapan ikan/binatang air lainnya/tanaman air dengan tujuan sebagian/seluruh hasilnya untuk dijual.

**21. A capture fishery household** is a household conducting activities in catching fishes/other aquatic animals/aquatic plants, for which the products are wholly or partly to be sold.

**22. Rumah Tangga Perikanan Budidaya** adalah rumah tangga yang melakukan kegiatan budidaya ikan/binatang air lainnya/tanaman air dengan tujuan sebagian/seluruh hasilnya untuk dijual.

**22. An aquaculture fishery household** is a household conducting activities in culturing fishes/other aquatic animals/aquatic plants, for which the products are wholly or partly to be sold. different types of parameters.

**ULASAN****DESCRIPTION****Tanaman Pangan**

Luas lahan sawah di Kabupaten Majene pada tahun 2017 seluas 1.630 hektar. Menurut jenis pengairannya, luas lahan sawah terdiri dari lahan sawah irigasi 542 hektar (33 persen), dan lahan sawah non irigasi 1.088 hektar (67 persen). Lahan sawah irigasi terluas terdapat di Kecamatan Sendana (204 hektar), diikuti oleh Kecamatan Ulumanda (170 hektar), dan Kecamatan Malunda (108 hektar), sedangkan non irigasi terluas terdapat di kecamatan Malunda (529 hektar), diikuti oleh kecamatan Ulumanda (378 hektar) dan kecamatan Sendana (143 hektar).

**Hortikultura**

Sub sektor hortikultura mencakup tanaman sayuran, buah-buahan, tanaman biofarmaka dan tanaman hias. Tabel 5.2.1 sampai Tabel 5.2.3 menyajikan luas panen dan produksi tanaman sayuran. Tabel 5.2.4 dan 5.2.5 menyajikan data produksi tanaman buah-buahan.

**Food Crops**

*In 2017, wetland area in Majene Regency was 1,630 hectares. According to the types of irrigation, 542 hectares (33 percent) of wetland was irrigated by irrigation, and 1,088 hectares (67 percent) was non irrigation. The largest area of irrigation was located in Sendana Subdistrict (204 hectares), followed by Ulumanda Subdistrict (170 hectares), and Malunda Subdistrict (108 hectares), while The largest area of non irrigation was located in Malunda Subdistrict (529 hectares), followed by Ulumanda Subdistrict (378 hectares), and Sendana Subdistrict (143 hectares).*

**Horticulture**

*Horticulture sub sector includes vegetables, fruits, medicinal and ornamental plants. Table 5.2.1 to Table 5.2.3 present harvested area and production of vegetables. Table 5.2.4 and 5.2.5 presents data of fruits production.*

**Tanaman Perkebunan**

Produk unggulan tanaman perkebunan Kabupaten Majene adalah kelapa dan kakao. Pada tahun 2017, produksi kelapa sekitar 8 ribu ton dan kakao 7 ribu ton.

**Peternakan**

Populasi ternak yang banyak di Kabupaten Majene adalah kambing sebesar 68 ribu ekor dan sapi potong sebanyak 17 ribu ekor.

**Perikanan**

Sektor perikanan di Kabupaten Majene pada tahun 2017 mampu menghasilkan 7 ribu ton dari perikanan laut. Ikan dengan produksi terbanyak adalah ikan tongkol sebanyak 582,8 ton.

**Estate Crops**

*Estate crops superior products of Majene Regency are coconut and cocoa. In 2017, coconut production was about 8 thousand tons and cocoa 7 thousand tons.*

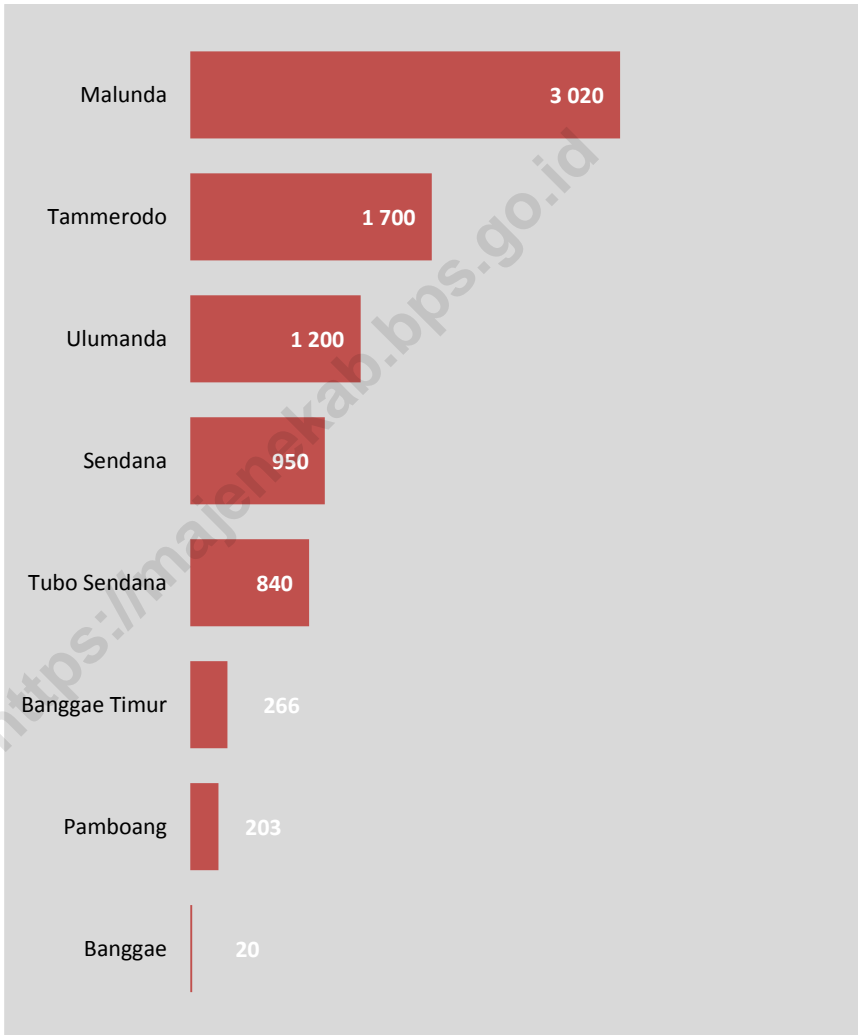
**Livestock**

*The large population of livestock in Majene is 68 thousand goats and 17 thousand head of beef cattle.*

**Fishery**

*The fishery sector in Majene Regency in 2017 is able to produce 7 thousand tons of sea fishery. Fish with the highest production is tuna fish as much as 582,8 tons.*

**Gambar 8** Luas Tanaman Kakao Menurut Kecamatan di Kabupaten Majene (Hektar), 2017  
*Picture* **Planted Area of Cocoa by Subdistrict in Majene Regency (hectare), 2017**



Sumber/Source: Dinas Pertanian, Peternakan dan Perkebunan Kabupaten Majene/Department of Agriculture, Farm, and Estate of Majene Regency



5.1 TANAMAN PANGAN/*FOOD CROPS*

**Tabel 5.1.1 Luas Lahan Sawah Menurut Kecamatan dan Jenis Pengairan di Kabupaten Majene (hektar), 2017**  
*Area of Wetland by Subdistrict and Type of Irrigation in Majene Regency, 2017*

Kecamatan <i>Subdistrict</i>	Irigasi <i>Irrigation</i>	Non Irigasi <i>Non Irrigation</i>	Jumlah <i>Total</i>
(1)	(2)	(3)	(4)
Banggae	-	-	-
Banggae Timur	-	-	-
Pamboang	-	-	-
Sendana	204	143,4	347
Tammerodo	-	-	-
Tubo Sendana	60	37,2	97
Malunda	108	529,5	638
Ulumanda	170	378,0	548
<b>Jumlah <i>Total</i></b>	<b>2017</b>	<b>1 088</b>	<b>1 630</b>
	<b>2016</b>	<b>1 078</b>	<b>1 620</b>
	<b>2015</b>	<b>1 067</b>	<b>1 619</b>

Sumber/*Source*: Dinas Pertanian, Peternakan dan Perkebunan Kabupaten Majene/*Department of Agriculture, Farm, and Estate of Majene Regency*

**Tabel 5.1.2 Laporan Penggunaan Lahan Sawah di Kabupaten Majene (Ha), 2017**  
**Table Report of Rice Field Used in Majene Regency (Ha), 2017**

Jenis Lahan Sawah <i>Type of Rice Field</i>	Dalam Satu Tahun <i>in One Year</i>				Sementara Tidak Digunakan <i>Temporarily Unused</i>	Jumlah Total
	Ditanami Padi <i>Planted Rice</i>			Tidak Ditanami Padi <i>Not Planted Rice</i>		
	≥ Tiga Kali <i>Three</i>	Dua Kali <i>Twice</i>	Satu Kali <i>One Time</i>			
(1)	(2)	(3)	(4)	(5)	(6)	(7)
Irigasi/ <i>irrigation</i>	3	500	39	-	-	548
Tadah Hujan/ <i>Rainfed</i>	-	250	634	194	10	1 088
<b>Jumlah Total</b>	<b>2017</b>	<b>3</b>	<b>750</b>	<b>673</b>	<b>194</b>	<b>1 636</b>
	<b>2016</b>	<b>241</b>	<b>609</b>	<b>574</b>	<b>12</b>	<b>1 620</b>
	<b>2015</b>	<b>851</b>	<b>270</b>	<b>83</b>	<b>415</b>	<b>1 619</b>

Sumber/*Source*: Dinas Pertanian, Peternakan dan Perkebunan Kabupaten Majene/*Department of Agriculture, Farm, and Estate of Majene Regency*

**Tabel 5.1.3 Laporan Penggunaan Lahan Bukan Sawah di Kabupaten Majene (Ha), 2017**  
**Table Report of Non-Rice Farm Field Used in Majene Regency (Ha), 2017**

Penggunaan Lahan <i>Land Utilization</i>	Tahun <i>Year</i>		
	2015	2016	2017
(1)	(2)	(3)	(4)
<b>1. Lahan Pertanian Bukan Sawah</b> <i>Agricultural land is not Rice Field</i>	<b>80 272</b>	<b>80 291</b>	<b>80 167</b>
- Tegal/Kebun <i>Farm</i>	11 634	11 836	11 842
- Ladang/Huma <i>Dryland</i>	6 321	6 310	6 259
- Perkebunan <i>Plantation</i>	16 736	16 780	16 788
- Ditanami Pohon/Hutan Rakyat <i>Planted Trees</i>	35 966	35 904	35 904
- Tambak <i>Fishpond</i>	-	-	-
- Kolam/Tebat/Empang <i>Pond/Fishpond</i>	434	438	438
- Padang Gembalaan/Rumput <i>Pasture / grass</i>	5 573	5 493	5 423
- Sementara Tidak Diusahakan <i>Temporarily Unused</i>	3 608	3 530	3 513
- Lainnya (Pekarangan yang Ditanami Tanaman pertanian) <i>Etc (Yard that planted agricultural crops)</i>	-	-	-
<b>2. Lahan Bukan pertanian</b> <i>Not agricultural land</i>	<b>8 560</b>	<b>8 544</b>	<b>8 658</b>
<b>Jumlah/Total</b>	<b>88 832</b>	<b>88 835</b>	<b>88 825</b>

Sumber/Source: Dinas Pertanian, Peternakan dan Perkebunan Kabupaten Majene/Department of Agriculture, Farm, and Estate of Majene Regency

**Tabel 5.1.4 Luas Lahan Tegal/Kebun, Ladang/Huma, dan Lahan yang Sementara Tidak Diusahakan Menurut Kecamatan di Kabupaten Majene (Ha), 2017**  
***Area of Dry Field/Garden, Shifting Cultivation, Land and Temporarily Unused Land by Subdistrict in Majene Regency (Ha), 2017***

Kecamatan <i>Subdistrict</i>	Tegal/Kebun <i>Dry Field/Garden</i>	Ladang/Huma <i>Shifting Cultivation</i>	Sementara Tidak Diusahakan <i>Temporarily Unused</i>
(1)	(2)	(3)	(4)
Banggae	859	-	133
Banggae Timur	1 020	325	497
Pamboang	1 325	504	139
Sendana	1 428	1 515	626
Tammerodo	805	370	8
Tubo Sendana	390	257	183
Malunda	1 524	1 216	71
Ulumanda	4 490	2 873	600
<b>Jumlah Total</b>			
	<b>2017</b>	<b>11 841</b>	<b>7 059</b>
	<b>2016</b>	<b>11 836</b>	<b>6 310</b>
	<b>2015</b>	<b>11 634</b>	<b>6 321</b>

Sumber/Source: Dinas Pertanian, Peternakan dan Perkebunan Kabupaten Majene/Department of Agriculture, Farm, and Estate of Majene Regency

**Tabel 5.1.5 Luas Panen Padi Sawah dan Padi Ladang Menurut Kecamatan di Kabupaten Majene (Ha), 2017**  
**Table** *Harvested Area of Wetland and Dryland Paddy by Subdistrict in Majene Regency (Ha), 2017*

Kecamatan Subdistrict	Padi Sawah Wetland Paddy	Padi Ladang Dryland Paddy
(1)	(2)	(3)
Banggae	-	-
Banggae Timur	-	-
Pamboang	-	-
Sendana	336	639
Tammerodo	-	230
Tube Sendana	134	20
Malunda	1 113	400
Ulumanda	859	1 513
<b>Jumlah Total</b>	<b>2 442</b>	<b>2 802</b>
	<b>2016</b>	<b>2 660</b>
	<b>2015</b>	<b>2 466</b>

Sumber/Source: Dinas Pertanian, Peternakan dan Perkebunan Kabupaten Majene/Department of Agriculture, Farm, and Estate of Majene Regency

**Tabel 5.1.6 Jumlah Produksi Padi Sawah dan Padi Ladang Menurut Kecamatan di Kabupaten Majene (ton), 2017**  
**Table** *Production of Wetland and Dryland Paddy by Subdistrict in Majene Regency (ton), 2017*

Kecamatan Subdistrict	Padi Sawah Wetland Paddy	Padi Ladang Dryland Paddy
(1)	(2)	(3)
Banggae	-	-
Banggae Timur	-	-
Pamboang	-	-
Sendana	1 654	2 189
Tammerodo	-	660
Tubo Sendana	705	60
Malunda	5 630	1 400
Ulumanda	4 292	5 522
<b>Jumlah Total</b>		
	<b>2017</b>	<b>12 281</b>
	<b>2016</b>	<b>10 943</b>
	<b>2015</b>	<b>8 932</b>

Sumber/Source: Dinas Pertanian, Peternakan dan Perkebunan Kabupaten Majene/Department of Agriculture, Farm, and Estate of Majene Regency

**Tabel 5.1.7 Luas Panen Jagung, Kedelai, Kacang Tanah, Kacang Hijau, Ubi Kayu, Ubi Jalar Menurut Kecamatan di Kabupaten Majene (Ha), 2017**  
*Harvested Area of Maize, Soybean, Peanut, Mungbean, Cassava, and Sweet Potato by Subdistrict in Majene Regency (Ha), 2017*

Kecamatan <i>Subdistrict</i>	Jagung <i>Maize</i>	Kedelai <i>Soybean</i>	Kacang Tanah <i>Peanut</i>	Kacang Hijau <i>Mungbean</i>	Ubi Kayu <i>Cassava</i>	Ubi Jalar <i>Sweet Potato</i>	
(1)	(2)	(3)	(4)	(5)	(6)	(7)	
Banggae	39	-	1	13	54	2	
Banggae Timur	65	-	4	7	11	3	
Pamboang	101	-	2	4	24	9	
Sendana	202	-	2	6	28	21	
Tammerodo	143	-	5	8	52	8	
Tubo Sendana	22	-	-	-	37	-	
Malunda	250	-	20	10	66	25	
Ulumanda	320	-	14	11	38	21	
<b>Jumlah Total</b>	<b>2017</b>	<b>1 142</b>	<b>-</b>	<b>48</b>	<b>59</b>	<b>310</b>	<b>89</b>
	<b>2016</b>	<b>878</b>	<b>-</b>	<b>58</b>	<b>75</b>	<b>334</b>	<b>70</b>
	<b>2015</b>	<b>304</b>	<b>-</b>	<b>45</b>	<b>108</b>	<b>354</b>	<b>79</b>

Sumber/Source: Dinas Pertanian, Peternakan dan Perkebunan Kabupaten Majene/Department of Agriculture, Farm, and Estate of Majene Regency

**Tabel 5.1.8 Jumlah Produksi Jagung, Kedelai, Kacang Tanah, Kacang Hijau, Ubi Kayu, Ubi Jalar Menurut Kecamatan di Kabupaten Majene (ton), 2017**  
***Production of Maize, Soybean, Peanut, Mungbean, Cassava, and Sweet Potato by Subdistrict in Majene Regency (ton), 2017***

Kecamatan <i>Subdistrict</i>	Jagung <i>Maize</i>	Kedelai <i>Soybean</i>	Kacang Tanah <i>Peanut</i>	Kacang Hijau <i>Mungbean</i>	Ubi Kayu <i>Cassava</i>	Ubi Jalar <i>Sweet Potato</i>
(1)	(2)	(3)	(4)	(5)	(6)	(7)
Banggae	195	-	1	12	945	20
Banggae Timur	358	-	4	6	187	30
Pamboang	636	-	2	4	411	90
Sendana	1 343	-	2	6	493	252
Tammerodo	919	-	5	8	901	99
Tube Sendana	134	-	-	-	648	-
Malunda	1 606	-	22	10	1 162	313
Ulumanda	2 122		16	10	652	265
<b>Jumlah Total</b>	<b>2017</b>	<b>7 313</b>	<b>52</b>	<b>56</b>	<b>5 399</b>	<b>1 069</b>
	<b>2016</b>	<b>4 299</b>	<b>-</b>	<b>63</b>	<b>5 816</b>	<b>840</b>
	<b>2015</b>	<b>1 440</b>	<b>-</b>	<b>40</b>	<b>5 063</b>	<b>634</b>

Sumber/Source: Dinas Pertanian, Peternakan dan Perkebunan Kabupaten Majene/Department of Agriculture, Farm, and Estate of Majene Regency



**Tabel 5.1.9 Luas Panen dan Produksi Tanaman Bahan Makanan Utama di Kabupaten Majene, 2016–2017**  
**Area Harvested and Production of Food Crops in Majene Regency, 2016-2017**

Jenis Komoditi <i>Commodity Type</i>	2016		2017	
	Panen (Ha) <i>Harvest</i>	Produksi (Ton) <i>Production</i>	Panen (Ha) <i>Harvest</i>	Produksi (Ton) <i>Production</i>
(1)	(2)	(3)	(4)	(5)
Padi Sawah/ <i>Wetland Paddy</i>	2 201	10 943	2 442	12 281
Padi Ladang/ <i>Dryland Paddy</i>	2 660	9 366	2 792	9 831
Jagung/ <i>Maize</i>	1 630	4 299	1 152	7 313
Ubi Kayu/ <i>Cassava</i>	334	5 816	310	5 398
Ubi Jalar/ <i>Sweet Potato</i>	70	840	89	1 068
Kacang Tanah/ <i>Peanuts</i>	58	63	48	52
Kacang Ijo/ <i>Mungbeans</i>	75	73	59	58
Kedelai/ <i>Soy</i>	-	-	-	-

Sumber/Source: Dinas Pertanian, Peternakan dan Perkebunan Kabupaten Majene/Department of Agriculture, Farm, and Estate of Majene Regency

5.2 HORTIKULTURA/*HORTICULTURE*

**Tabel 5.2.1** Luas Panen Tanaman Sayuran Menurut Kecamatan dan Jenis Sayuran di Kabupaten Majene (Ha), 2017  
**Table** *Harvested Area of Vegetables by Subdistrict and Kind of Plant in Majene Regency (Ha), 2017*

Kecamatan <i>Subdistrict</i>	Bawang Merah <i>Shallot</i>	Cabai <i>Chilli</i>	Kentang <i>Potato</i>	Kubis <i>Cabbage</i>	Petsai <i>Chinese Cabbage</i>	Lainnya <i>Others</i>
(1)	(2)	(3)	(4)	(5)	(6)	(7)
Banggae	15	1	-	-	-	2
Banggae Timur	49	7	-	-	-	9
Pamboang	4	13	-	-	-	2
Sendana	2	3	-	-	-	7
Tammerodo	1	4	-	-	-	1
Tube Sendana	-	18	-	-	-	1
Malunda	-	15	-	-	-	25
Ulumanda	-	29	-	-	-	12
<b>Jumlah Total</b>	<b>2017</b>	<b>71</b>	<b>90</b>	<b>-</b>	<b>-</b>	<b>59</b>
	<b>2016</b>	<b>24</b>	<b>150</b>	<b>-</b>	<b>-</b>	<b>-</b>
	<b>2015</b>	<b>24</b>	<b>187</b>	<b>-</b>	<b>15</b>	<b>429</b>

Sumber/*Source*: Dinas Pertanian, Peternakan dan Perkebunan Kabupaten Majene/*Department of Agriculture, Farm, and Estate of Majene Regency*

**Tabel 5.2.2** **Produksi Tanaman Sayuran Menurut Kecamatan dan Jenis Sayuran di Kabupaten Majene (Ton), 2017**  
**Production of Vegetables by Subdistrict and Kind of Plant in Majene Regency (Ton), 2017**

Kecamatan <i>Subdistrict</i>	Bawang Merah <i>Shallot</i>	Cabai <i>Chilli</i>	Kentang <i>Potato</i>	Kubis <i>Cabbage</i>	Petsai <i>Chinese Cabbage</i>	Lainnya <i>Others</i>	
(1)	(2)	(3)	(4)	(5)	(6)	(7)	
Banggae	171,0	7	-	-	-	50	
Banggae Timur	547,2	98,2	-	-	-	270	
Pamboang	44,8	221,0	-	-	-	50	
Sendana	22,8	72,0	-	-	-	175	
Tammerodo	11,4	72,0	-	-	-	25	
Tubo Sendana	-	259,2	-	-	-	25	
Malunda	-	11,2	-	-	-	750	
Ulumanda	-	203	-	-	-	360	
<b>Jumlah Total</b>	<b>2017</b>	<b>777,2</b>	<b>943,6</b>	-	-	-	<b>1 705</b>
	<b>2016</b>	<b>261,0</b>	<b>362,6</b>	-	-	-	-
	<b>2015</b>	<b>173,5</b>	<b>467,3</b>	-	-	<b>36,4</b>	<b>983,5</b>

Sumber/Source: Dinas Pertanian, Peternakan dan Perkebunan Kabupaten Majene/Department of Agriculture, Farm, and Estate of Majene Regency

**Tabel 5.2.3 Luas Panen dan Produksi Sayur-Sayuran di Kabupaten Majene, 2016 - 2017**  
**Table Area Harvested and Production of Vegetables in Majene Regency, 2016 - 2017**

Jenis Komoditi <i>Commodity Type</i>	2016		2017	
	Panen <i>Harvest</i> (Ha)	Produksi <i>Production</i> (Ton)	Panen <i>Harvest</i> (Ha)	Produksi <i>Production</i> (Ton)
(1)	(2)	(3)	(4)	(5)
Sawi/ <i>Sawi</i>	-	-	-	-
Lombok Besar/ <i>Large Chili</i>	54	137,5	59	1 705
Tomat/ <i>Tomato</i>	52	135,4	-	-
Terong/ <i>Eggplant</i>	55	116,7	-	-
Ketimun/ <i>Cucumber</i>	23	20,7	-	-
Kacang Panjang/ <i>Long Beans</i>	71	165,2	-	-
Bawang Merah/ <i>Red onion</i>	24	261,0	70	7 972
Bayam/ <i>Spinach</i>	85	170,0	-	-
Kangkung/ <i>Kale</i>	73	156,8	-	-

Sumber/*Source*: Dinas Pertanian, Peternakan dan Perkebunan Kabupaten Majene/*Department of Agriculture, Farm, and Estate of Majene Regency*

**Tabel 5.2.4** **Produksi Buah-buahan Menurut Kecamatan dan Jenis Buah di Kabupaten Majene (Ton), 2017**  
**Production of Fruits by Subdistrict and Kind of Fruit in Majene Regency (Ton), 2017**

Kecamatan Subdistrict	Mangga Mango	Durian Durian	Jeruk Orange	Pisang Banana	Pepaya Papaya	Nanas Pine- apple	Lainnya Others
(1)	(2)	(3)	(4)	(5)	(6)	(7)	(8)
Banggae	-	-	-	657,0	457	-	-
Banggae Timur	13 000,0	-	-	9 700,0	790	10	-
Pamboang	7 700,	-	22,0	962,0	140	715	-
Sendana	10 440,0	-	-	119 700	384	-	-
Tammerodo	734,0	929,0	11,0	55 890	520	-	-
Tubo Sendana	70,0	-	-	5 436	48	-	-
Malunda	1 216,0	675,0	202,0	7 306	931	-	-
Ulumanda	525,0	488,0	-	335	110	11	-
<b>Jumlah Total</b>	<b>2017</b>	<b>2 092,0</b>	<b>235,0</b>	<b>199 986,0</b>	<b>3 380</b>	<b>736,0</b>	<b>-</b>
	<b>2016</b>	<b>3 434,4</b>	<b>6,7</b>	<b>5 588,3</b>	<b>105,4</b>	<b>83,5</b>	<b>-</b>
	<b>2015</b>	<b>3 483,7</b>	<b>-</b>	<b>16 409,9</b>	<b>412,1</b>	<b>200,7</b>	<b>2 019,5</b>

Sumber/Source: Dinas Pertanian, Peternakan dan Perkebunan Kabupaten Majene/Department of Agriculture, Farm, and Estate of Majene Regency

**Tabel 5.2.5 Jumlah Tanaman dan Produksi Buah-Buahan di Kabupaten Majene, 2016 - 2017**  
**Table Area Harvested and Production of Fruits in Majene Regency, 2016 - 2017**

Jenis Komoditi <i>Commodity Type</i>	2016		2017	
	Jumlah Pohon <i>Number of Trees</i>	Produksi <i>Production (Ton)</i>	Jumlah Pohon <i>Number of Trees</i>	Produksi <i>Production (Ton)</i>
(1)	(2)	(3)	(4)	(5)
Belimbing/ <i>Belimbing</i>	-	-	-	-
Mangga/ <i>Mango</i>	47 701	54 857,0	100 101	21 985
Jambu Biji/ <i>Guava</i>	-	-	-	-
Jeruk Manis/ <i>Sweet orange</i>	-	-	-	-
Nanas/ <i>Pineapple</i>	67 835	83,5	81 781	790
Langsat/ <i>Langsat</i>	27 799	1 221,5	-	-
Pepaya/ <i>Papaya</i>	4 745	105,4	11 250	3 398
Nangka/ <i>Jackfruit</i>	3 910	54,3	10 156	30
Rambutan/ <i>Rambutan</i>	6 099	173,8	2 204	1 206
Durian/ <i>Durian</i>	23 353	3 434,4	3 037	2 092
Pisang/ <i>Banana</i>	298 619	3 720,8	752 251	260 004
Salak/ <i>Salak</i>	-	-	-	-
Sirsak/ <i>Soursop</i>	400	2,4	-	-
Sukun/ <i>Sukun</i>	3 494	221,2	-	-

Sumber/*Source*: Dinas Pertanian, Peternakan dan Perkebunan Kabupaten Majene/*Department of Agric-ulture, Farm, and Estate of Majene Regency*

5.3 PERKEBUNAN/*ESTATE CROPS*

**Tabel 5.3.1 Luas Tanaman Perkebunan Menurut Kecamatan dan Jenis Tanaman di Kabupaten Majene (Ha), 2017**  
*Planted Area of Estate Crops by Subdistrict and Kind of Crop in Majene Regency (Ha), 2017*

Kecamatan <i>Subdistrict</i>	Karet <i>Rubber</i>	Kelapa <i>Coconut</i>	Kelapa Sawit <i>Oil Palm</i>	Kopi <i>Coffee</i>	Lada <i>Pepper</i>	Kakao <i>Cocoa</i>	Lainnya <i>Others</i>	
(1)	(2)	(3)	(4)	(5)	(6)	(7)	(8)	
Banggae	-	300	-	-	-	20	-	
Banggae Timur	-	910	-	-	-	266	-	
Pamboang	-	1 287	-	-	-	203	-	
Sendana	-	735	-	-	-	950	-	
Tammerodo	-	349	-	-	3	1 700	-	
Tubo Sendana	-	193	-	-	-	840	-	
Malunda	-	2 197	-	-	1	3 020	-	
Ulumanda	-	530	-	284	4	1 200	-	
<b>Jumlah Total</b>	<b>2017</b>	<b>-</b>	<b>6 501</b>	<b>-</b>	<b>284</b>	<b>8</b>	<b>8 199</b>	<b>-</b>
	<b>2016</b>	<b>-</b>	<b>8 999,5</b>	<b>-</b>	<b>990,5</b>	<b>17,5</b>	<b>13 167,5</b>	<b>-</b>
	<b>2015</b>	<b>-</b>	<b>9 091,5</b>	<b>-</b>	<b>926,0</b>	<b>13,5</b>	<b>13 184,5</b>	<b>-</b>

Sumber/Source: Dinas Pertanian, Peternakan dan Perkebunan Kabupaten Majene/Department of Agriculture, Farm, and Estate of Majene Regency



**Tabel 5.3.2** Produksi Tanaman Perkebunan Menurut Kecamatan dan Jenis Tanaman di Kabupaten Majene (Ton), 2017  
**Table** *Production of Estate Crops by Subdistrict and Kind of Crop in Majene Regency (Ton), 2017*

Kecamatan <i>Subdistrict</i>	Karet <i>Rubber</i>	Kelapa <i>Coconut</i>	Kelapa Sawit <i>Oil Palm</i>	Kopi <i>Coffee</i>	Lada <i>Pepper</i>	Kakao <i>Cocoa</i>	Lainnya <i>Others</i>
(1)	(2)	(3)	(4)	(5)	(6)	(7)	(8)
Banggae	-	180	-	-	-	7	-
Banggae Timur	-	880	-	19	-	190	-
Pamboang	-	1 705	-	-	-	131	-
Sendana	-	942	-	23	-	780	-
Tammerodo	-	477	-	21	3	1 600	-
Tubo Sendana	-	200	-	9	-	750	-
Malunda	-	2 725	-	39	-	3 020	-
Ulumanda	-	794	-	127	2	990	-
<b>Jumlah Total</b>	<b>2017</b>	<b>7 903</b>	<b>-</b>	<b>238</b>	<b>5</b>	<b>7 428</b>	<b>-</b>
	<b>2016</b>	<b>8 429</b>	<b>-</b>	<b>216</b>	<b>5</b>	<b>7 428</b>	<b>-</b>
	<b>2015</b>	<b>7 544</b>	<b>-</b>	<b>214</b>	<b>3</b>	<b>8 407</b>	<b>-</b>

Sumber/Source: Dinas Pertanian, Peternakan dan Perkebunan Kabupaten Majene/Department of Agriculture, Farm, and Estate of Majene Regency



**Tabel 5.3.3 Luas Areal dan Produksi Berdasarkan Jenis Komoditi Perkebunan di Kabupaten Majene, 2016 - 2017**  
**Table Area Harvested and Production of Fruits in Majene Regency, 2016 - 2017**

Jenis Komoditi <i>Commodity Type</i>	2016		2017	
	Luas Areal <i>Total Area</i> (Ha)	Produksi <i>Production</i> (Ton)	Luas Areal <i>Total Area</i> (Ha)	Produksi <i>Production</i> (Ton)
(1)	(2)	(3)	(4)	(5)
Kelapa Dalam/ <i>Coconut</i>	8 273,0	7 903,0	6 501	7 903
Kelapa Hibrida/ <i>Coconut</i> Hibrida	726,5	526,3	476	537
Kopi Robusta/ <i>Robusta Coffee</i>	607,0	173,5	353	238
Kopi Arabika/ <i>Arabica Coffee</i>	387,5	42,0	79	60
Cengkeh/ <i>Clove</i>	1 039,0	327,5	481	328
Pala/ <i>Nutmeg</i>	49,0	5,4	22	5
Lada/ <i>Pepper</i>	17,5	4,8	8	5
Jambu Mete/ <i>Cashew</i>	456,5	60,9	304	61
Kapok/ <i>Kapok</i>	80,0	7,9	53	8
Kemiri/ <i>Candlenut</i>	2 369,0	2 630,8	1 740	2 631
Kakao/ <i>Cocoa</i>	13 167,5	7 428,0	8 199	7 428
Vanili/ <i>Vanilla</i>	29,5	1,5	8	2
Aren/ <i>Sugar Palm</i>	117,4	14,8	66	15
Sagu/ <i>Sago</i>	89,2	12,7	39	13
Nilam/ <i>Nilam</i>	17,5	9,0	10	9
<b>Jumlah/Total</b>	<b>27 426,1</b>	<b>19 148,1</b>	<b>18 339</b>	<b>19 243</b>

Sumber/Source: Dinas Pertanian, Peternakan dan Perkebunan Kabupaten Majene/Department of Agriculture, Farm, and Estate of Majene Regency

## 5.4 PETERNAKAN/LIVESTOCK

**Tabel 5.4.1** Populasi Ternak Menurut Kecamatan dan Jenis Ternak di Kabupaten Majene (Ekor), 2017  
**Table** *Livestock Population by Subdistrict and Kind of Livestock in Majene Regency (Head), 2017*

Kecamatan Subdistrict	Sapi Perah Dairy Cattle	Sapi Potong Beef Cattle	Kerbau Buffalo	Kuda Horse	Kambing Goat	Domba Sheep	Babi Pig
(1)	(2)	(3)	(4)	(5)	(6)	(7)	(8)
Banggae	-	677	-	22	14 020	-	-
Banggae Timur	-	1 257	44	31	12 695	-	-
Pamboang	-	3 328	39	27	9 434	-	-
Sendana	-	6 185	48	24	10 027	-	-
Tammerodo	-	608	-	16	5 329	-	-
Tubo Sendana	-	1 279	10	16	4 908	-	-
Malunda	-	3 570	20	27	7 072	-	-
Ulumanda	-	467	-	22	4 714	-	-
<b>Jumlah Total</b>	<b>2017</b>	<b>17 371</b>	<b>161</b>	<b>185</b>	<b>68 199</b>	<b>-</b>	<b>-</b>
	<b>2016</b>	<b>17 022</b>	<b>156</b>	<b>193</b>	<b>66 251</b>	<b>-</b>	<b>-</b>
	<b>2015</b>	<b>16 815</b>	<b>141</b>	<b>219</b>	<b>65 618</b>	<b>-</b>	<b>-</b>

Sumber/Source: Dinas Pertanian, Peternakan dan Perkebunan Kabupaten Majene/Department of Agriculture, Farm, and Estate of Majene Regency

**Tabel 5.4.2** Populasi Unggas Menurut Kecamatan dan Jenis Unggas di Kabupaten Majene (Ekor), 2017  
**Table** Poultry Population by Subdistrict and Kind of Poultry in Majene Regency (Head), 2017

Kecamatan Subdistrict	Ayam Kampung Native Chicken	Ayam Petelur Laying Chicken	Ayam Pedaging Broiler	Itik Duck	Itik Manila Muscovy Duck
(1)	(2)	(3)	(4)	(5)	(6)
Banggae	11 670	600	6 897	1 523	240
Banggae Timur	13 728	6 000	6 732	1 893	353
Pamboang	11 068	-	4 632	1 800	361
Sendana	10 888	-	914	1 981	332
Tammerodo	6 645	-	1 671	1 901	181
Tube Sendana	4 868	-	725	1 317	184
Malunda	10 430	-	35 291	2 160	721
Ulumanda	6 973	-	784	1 563	191
<b>Jumlah Total</b>	<b>2017</b>	<b>6 600</b>	<b>57 646</b>	<b>13 738</b>	<b>2 563</b>
	<b>2016</b>	<b>1 750</b>	<b>56 350</b>	<b>13 337</b>	<b>2 346</b>
	<b>2015</b>	<b>1 700</b>	<b>56 058</b>	<b>10 196</b>	<b>1 799</b>

Sumber/Source: Dinas Pertanian, Peternakan dan Perkebunan Kabupaten Majene/Department of Agriculture, Farm, and Estate of Majene Regency

**Tabel 5.4.3 Jumlah Ternak yang Dipotong Menurut Kecamatan dan Jenis Ternak di Kabupaten Majene (Ekor), 2017**  
***Livestock Slaughtered by Sub District and Kind of Livestock in Majene Regency (Head), 2017***

Kecamatan <i>Subdistrict</i>	Sapi	Kerbau	Kuda	Kambing	Domba	Babi
	Potong <i>Beef Cattle</i>	Buffalo	Horse	Goat	Sheep	Pig
(1)	(2)	(3)	(4)	(5)	(6)	(7)
Banggae	44	-	-	218	-	-
Banggae Timur	78	7	-	254	-	-
Pamboang	218	6	-	189	-	-
Sendana	401	8	-	201	-	-
Tammerodo	41	-	-	108	-	-
Tubo Sendana	80	2	-	94	-	-
Malunda	231	3	-	133	-	-
Ulumanda	29	-	-	82	-	-
<b>Jumlah Total</b>	<b>2017</b>	<b>1 122</b>	<b>26</b>	<b>-</b>	<b>1 279</b>	<b>-</b>
	<b>2016</b>	<b>1 073</b>	<b>3</b>	<b>-</b>	<b>327</b>	<b>-</b>
	<b>2015</b>	<b>430</b>	<b>-</b>	<b>-</b>	<b>322</b>	<b>-</b>

Sumber/Source: Dinas Pertanian, Peternakan dan Perkebunan Kabupaten Majene/Department of Agriculture, Farm, and Estate of Majene Regency

**Tabel 5.4.4 Jumlah Ternak yang Mendapat Suntikan Vaksinasi SE Menurut Kecamatan di Kabupaten Majene (Ekor), 2017**  
**Number of Livestock Received Ingection SE by Subdistrict in Majene Regency (Head), 2017**

Kecamatan Subdistrict	Jenis Ternak Livestock			
	Sapi Cow	Kerbau Buffalo	Kambing Goat	Jumlah Total
(1)	(2)	(3)	(4)	(5)
Banggae	-	-	-	-
Banggae Timur	-	-	-	-
Pamboang	-	-	-	-
Sendana	-	-	-	-
Tammerodo	-	-	-	-
Tubo Sendana	-	-	-	-
Malunda	-	-	-	-
Ulumanda	-	-	-	-
<b>Jumlah Total</b>	<b>2017</b>	-	-	-
	<b>2016</b>	<b>500</b>	-	<b>500</b>
	<b>2015</b>	<b>675</b>	-	<b>726</b>

Sumber/Source: Dinas Pertanian, Peternakan dan Perkebunan Kabupaten Majene/Department of Agriculture, Farm, and Estate of Majene Regency

5.5 PERIKANAN/*FISHERY*

**Tabel 5.5.1 Jumlah Rumah Tangga Perikanan Tangkap Menurut Kecamatan dan Subsektor di Kabupaten Majene, 2016-2017**  
***Number of Fish Capture Households by Subdistrict and Subsector in Majene Regency, 2016-2017***

Kecamatan Subdistrict	Perikanan Laut <i>Marine Fisheries</i>		Perairan Umum <i>Inland Water</i>		Jumlah <i>Total</i>	
	2016	2017	2016	2017	2016	2017
(1)	(2)	(3)	(4)	(5)	(6)	(7)
Banggae	638	643	-	-	638	643
Banggae Timur	627	633	-	-	627	633
Pamboang	619	624	-	-	619	624
Sendana	627	633	-	-	627	633
Tammerodo	601	609	-	-	601	609
Tube Sendana	601	608	-	-	601	608
Malunda	606	613	-	-	606	613
Ulumanda	598	606	-	-	598	606
<b>Majene</b>	<b>4 917</b>	<b>4 969</b>	-	-	<b>4 917</b>	<b>4 969</b>

Sumber/Source: Dinas Kelautan dan Perikanan Kabupaten Majene/Department of Marine and Fisheries Majene Regency

**Tabel 5.5.2** **Produksi Perikanan Tangkap Menurut Kecamatan dan Subsektor di Kabupaten Majene (ton), 2016 dan 2017**  
**Table** **Production of Fish Capture by Subdistrict and Subsector in Majene Regency (ton), 2016 and 2017**

Kecamatan Subdistrict	Perikanan Laut Marine Fisheries		Perairan Umum Inland Water		Jumlah Total	
	2016	2017	2016	2017	2016	2017
(1)	(2)	(3)	(4)	(5)	(6)	(7)
Banggae	1 476,0	1 869,0	-	-	1 476,0	1 869,0
Banggae Timur	665,0	894,9	-	-	665,0	894,9
Pamboang	609,3	889,3	-	-	609,3	889,3
Sendana	550,1	922,1	-	-	550,1	922,1
Tammerodo	277,7	602,7	-	-	277,7	602,7
Tubo Sendana	425,5	684,5	-	-	425,5	684,5
Malunda	342,0	697,0	-	-	342,0	697,0
Ulumanda	327,2	587,2	-	-	327,2	587,2
<b>Majene</b>	<b>4 672,8</b>	<b>7 146,7</b>	<b>-</b>	<b>-</b>	<b>4 672,8</b>	<b>7 183,7</b>

Sumber/Source: Dinas Kelautan dan Perikanan Kabupaten Majene/Department of Marine and Fisheries Majene Regency

**Tabel 5.5.3 Jumlah Rumah Tangga Perikanan Budidaya Menurut Kecamatan dan Jenis Budidaya di Kabupaten Majene, 2017**  
**Number of Aquaculture Households by Subdistrict and Type of Aquaculture in Majene Regency, 2017**

Kecamatan Subdistrict	Budidaya Laut Marine Culture	Tambak Brackish Water Pond	Kolam Fresh Water Pond	Keramba Cage	Jaring Apung Floating Cage Net	Sawah Paddy Field	Jumlah Total
(1)	(2)	(3)	(4)	(5)	(6)	(7)	(8)
Banggae	-	-	11	-	-	-	11
Banggae Timur	-	94	6	-	-	-	100
Pamboang	-	30	4	-	-	-	34
Sendana	-	4	19	-	-	-	23
Tammerodo	-	-	18	-	-	-	18
Tubo Sendana	2	10	5	-	-	-	17
Malunda	-	169	20	-	-	-	189
Ulumanda	-	6	105	-	-	-	111
<b>Jumlah Total</b>	<b>2017</b>	<b>2</b>	<b>313</b>	<b>188</b>	<b>-</b>	<b>-</b>	<b>503</b>
	<b>2016</b>	<b>2</b>	<b>313</b>	<b>188</b>	<b>-</b>	<b>-</b>	<b>503</b>
	<b>2015</b>	<b>2</b>	<b>225</b>	<b>139</b>	<b>-</b>	<b>-</b>	<b>372</b>

Sumber/Source: Dinas Kelautan dan Perikanan Kabupaten Majene/Department of Marine and Fisheries Majene Regency



**Tabel 5.5.4** **Produksi Perikanan Budidaya Menurut Kecamatan dan Subsektor di Kabupaten Majene (ton), 2017**  
**Production of Fish Capture by Subdistrict and Subsector in Majene Regency (ton), 2017**

Kecamatan <i>Subdistrict</i>	Budidaya Laut <i>Marine Culture</i>	Tambak <i>Brackish Water Pond</i>	Kolam <i>Fresh Water Pond</i>	Keramba <i>Cage</i>	Jaring Apung <i>Floating Cage Net</i>	Sawah <i>Paddy field</i>	Jumlah <i>Total</i>
(1)	(2)	(3)	(4)	(5)	(6)	(7)	(8)
Banggae	-	-	10,3	-	-	-	10,3
Banggae Timur	-	669,4	9,2	-	-	-	678,6
Pamboang	-	21,5	5,1	-	-	-	26,6
Sendana	-	6,8	3,5	-	-	-	20,2
Tammerodo	-	-	8,5	-	-	-	8,5
Tabo Sendana	0,5	4,5	7,5	-	-	-	12,5
Malunda	-	167,5	17,7	-	-	-	185,3
Ulumanda	-	2,1	65,9	-	-	-	67,9
<b>Jumlah Total</b>	<b>2017</b>	<b>0,5</b>	<b>871,7</b>	<b>127,7</b>	<b>-</b>	<b>-</b>	<b>1 009,9</b>
	<b>2016</b>	<b>0,2</b>	<b>725,6</b>	<b>109,2</b>	<b>-</b>	<b>-</b>	<b>835,0</b>
	<b>2015</b>	<b>0,1</b>	<b>349,4</b>	<b>61,5</b>	<b>-</b>	<b>-</b>	<b>411,0</b>

Sumber/Source: Dinas Kelautan dan Perikanan Kabupaten Majene/Department of Marine and Fisheries Majene Regency

**Tabel 5.5.5 Jumlah Perahu/Kapal Menurut Kecamatan dan Jenis Kapal di Kabupaten Majene, 2017**  
**Number of Fishing Boats by Subdistrict and Type of Boat in Majene Regency, 2017**

Kecamatan <i>Subdistrict</i>	Perahu Tanpa Motor <i>Nonpowered Boat</i>	Perahu Motor Tempel <i>Outboard Motorboat</i>	Kapal Motor <i>Inboard Motorboat</i>
(1)	(2)	(3)	(4)
Banggae	475	330	536
Banggae Timur	196	329	465
Pamboang	227	337	441
Sendana	221	32	432
Tammerodo	115	289	48
Tubo Sendana	118	311	61
Malunda	134	318	420
Ulumanda	123	304	39
<b>Jumlah Total</b>	<b>2017</b>	<b>1 609</b>	<b>2 550</b>
	<b>2016</b>	<b>1 409</b>	<b>2 207</b>
	<b>2015</b>	<b>1 381</b>	<b>2 097</b>

Sumber/Source: Dinas Kelautan dan Perikanan Kabupaten Majene/Department of Marine and Fisheries Majene Regency

**Tabel 5.5.6 Jumlah Nelayan dan Petani Menurut Kecamatan di Kabupaten Majene, 2017**  
**Number of Fishery and Farmer by Subdistrict in Majene Regency, 2017**

Kecamatan Subdistrict	Nelayan/Fisherman			Jumlah Total	
	Penuh Full	Sambilan Utama Additional Main	Sambilan Tambahan Additional Not a Priority		
(1)	(2)	(3)	(4)	(5)	
Banggae	867	18	64	949	
Banggae Timur	784	22	69	875	
Pamboang	799	22	59	880	
Sendana	812	21	48	881	
Tammerodo	761	17	70	848	
Tubo Sendana	755	18	66	839	
Malunda	793	18	70	881	
Ulumanda	731	12	69	812	
<b>Jumlah Total</b>	<b>2017</b>	<b>6 302</b>	<b>148</b>	<b>515</b>	<b>6 965</b>
	<b>2016</b>	<b>6 302</b>	<b>148</b>	<b>515</b>	<b>6 965</b>
	<b>2015</b>	<b>5 750</b>	<b>133</b>	<b>470</b>	<b>6 353</b>

Sumber/Source: Dinas Kelautan dan Perikanan Kabupaten Majene/Department of Marine and Fisheries Majene Regency

**Tabel 5.5.7** Jumlah Perahu Nelayan Menurut Kecamatan di Kabupaten Majene, 2017  
**Table** *Number of Fishery Boats by Subdistrict in Majene Regency, 2017*

Kecamatan <i>Subdistrict</i>	Jukung <i>Jukung</i>	Perahu Kecil <i>Small Boot</i>	Perahu Sedang <i>Medium Boot</i>	Perahu Besar <i>Big Boot</i>	Motor Tempel <i>Motor Boot</i>	Kapal Motor <i>Motor Ship</i>
(1)	(2)	(3)	(4)	(5)	(6)	(7)
Banggae	495	22	15	19	483	443
Banggae Timur	398	20	18	19	385	323
Pamboang	383	20	15	17	327	403
Sendana	352	19	17	16	360	396
Tammerodo	174	15	14	10	281	200
Tubo Sendana	238	16	15	13	311	204
Malunda	245	17	16	12	284	300
Ulumanda	162	16	15	9	249	210
<b>Jumlah</b>	<b>2017</b>	<b>2 447</b>	<b>145</b>	<b>125</b>	<b>115</b>	<b>2 680</b>
	<b>2016</b>	<b>2 203</b>	<b>120</b>	<b>105</b>	<b>84</b>	<b>2 434</b>
	<b>2015</b>	<b>1 892</b>	<b>96</b>	<b>79</b>	<b>67</b>	<b>2 200</b>

Sumber/Source: Dinas Kelautan dan Perikanan Kabupaten Majene/Department of Marine and Fisheries Majene Regency

**Tabel 5.5.8 Jumlah Penangkap Ikan Menurut Kecamatan di Kabupaten Majene, 2017**  
**Number of Fishery Faidment by Subdistrict in Majene Regency, 2017**

Kecamatan <i>Subdistrict</i>	Payang <i>Payang</i>	Pukat Pantai <i>Trawl Beach</i>	Jaring Insang Hanyut <i>Drifting Gill Nets</i>	Jaring Insang Lingkar <i>Gill Nets Rim</i>	Jaring Insang Tetap <i>Gill Nets Fixed</i>	
(1)	(2)	(3)	(4)	(5)	(6)	
Banggae	299	8	155	15	32	
Banggae Timur	6	6	62	10	14	
Pamboang	-	5	73	14	20	
Sendana	-	5	332	47	55	
Tammerodo	-	3	106	17	17	
Tubo Sendana	-	5	160	24	20	
Malunda	6	5	60	23	30	
Ulumanda	-	2	69	9	17	
<b>Jumlah Total</b>	<b>2017</b>	311	39	1 017	159	205
	<b>2016</b>	304	12	932	142	179
	<b>2015</b>	305	8	961	136	157

Lanjutan Tabel/*Continued Tabel* 5.5.8

Kecamatan <i>Subdistrict</i>	Bagan Perahu <i>Bagan Boot</i>	Pancing Rawat <i>Fishhook Rawat</i>	Pancing Lainnya <i>Other fishing rod</i>	Pancing Tonda <i>Fishhook Tonda</i>	Bubu <i>Bubu</i>	Penangkap Lainnya <i>Other catcher</i>	
(1)	(2)	(3)	(4)	(5)	(6)	(7)	
Banggae	-	378	20	179	19	20	
Banggae Timur	5	297	42	177	15	18	
Pamboang	-	293	19	174	-	17	
Sendana	5	300	23	178	19	20	
Tammerodo	3	288	19	177	-	15	
Tubo Sendana	-	285	18	169	-	16	
Malunda	3	279	20	168	-	16	
Ulumanda	-	278	16	167	8	14	
<b>Jumlah Total</b>	<b>2017</b>	<b>16</b>	<b>2 398</b>	<b>177</b>	<b>1 389</b>	<b>61</b>	<b>136</b>
	<b>2016</b>	<b>12</b>	<b>2 343</b>	<b>103</b>	<b>1 338</b>	<b>46</b>	<b>95</b>
	<b>2015</b>	<b>8</b>	<b>2 316</b>	<b>82</b>	<b>1 315</b>	<b>37</b>	<b>80</b>

Sumber/*Source*: Dinas Kelautan dan Perikanan Kabupaten Majene/*Department of Marine and Fisheries Majene Regency*

**Tabel 5.5.9 Luas Areal Pemeliharaan/Penangkapan Ikan Menurut Kecamatan di Kabupaten Majene, 2017**  
**The Area of Fish Breeding and Fishing by Subdistrict in Majene Regency, 2017**

Kecamatan Subdistrict	Jenis Pemeliharaan Type of Maintenance			
	Panjang Pantai Long Beach (Km <sup>2</sup> )	Empang Fishpond (Ha)	Laut Sea (Km <sup>2</sup> )	
(1)	(2)	(3)	(4)	
Banggae	12	-	88.9	
Banggae Timur	8	256	59.3	
Pamboang	20	25	148.3	
Sendana	16	2	118.3	
Tammerodo	14	-	103.7	
Tubo Sendana	20	8	148.2	
Malunda	28	18	207.4	
Ulumanda	7	-	51.8	
<b>Jumlah Total</b>				
	<b>2017</b>	<b>125</b>	<b>309</b>	<b>926,0</b>
	<b>2016</b>	<b>125</b>	<b>450</b>	<b>925,9</b>
	<b>2015</b>	<b>125</b>	<b>450</b>	<b>926,0</b>

Sumber/Source: Dinas Kelautan dan Perikanan Kabupaten Majene/Department of Marine and Fisheries Majene Regency

**Tabel 5.5.10 Produksi Perikanan Laut Menurut Kecamatan di Kabupaten Majene (Ton), 2017**  
**Table Production of Marine Fisheries by Subdistrict in Majene Regency (Ton), 2017**

Kecamatan <i>Subdistrict</i>	Tuna <i>Tuna</i>	Cakalang <i>Cakalang</i>	Tongkol <i>Tongkol</i>	Ikan Layang	Ikan Terbang	Ikan Merah/ Bambangan/ Karang	Ikan Campuran	
(1)	(2)	(3)	(4)	(5)	(6)	(7)	(8)	
Banggae	335,6	186,5	330,5	248,1	79,4	50,4	24,4	
Banggae Timur	15,8	32,6	23,6	33,8	-	5,2	27,8	
Pamboang	14,8	29,3	24,4	18,8	-	6,8	22,5	
Sendana	25,5	37,4	57,8	27,4	95,5	16,7	49,6	
Tammerodo	18,7	36,4	36,5	28,3	58,1	6,8	61,5	
Tube Sendana	9,5	14,5	20,8	26,6	22,4	6,5	20,5	
Malunda	9,6	12,5	14,7	8,7	-	7,4	19,6	
Ulumanda	26,5	27,6	74,5	29,0	15,5	4,2	24,8	
<b>Jumlah Total</b>	<b>2017</b>	<b>456,0</b>	<b>376,8</b>	<b>582,8</b>	<b>420,7</b>	<b>270,9</b>	<b>104,0</b>	<b>250,7</b>
	<b>2016</b>	<b>436,7</b>	<b>342,8</b>	<b>556,7</b>	<b>390,6</b>	<b>251,0</b>	<b>86,7</b>	<b>231,3</b>

Sumber/Source: Dinas Kelautan dan Perikanan Kabupaten Majene/Department of Marine and Fisheries Majene Regency



**Tabel 5.5.11 Jumlah Produksi Perikanan Darat Menurut Kecamatan di Kabupaten Majene (Kg), 2017**  
**Production of Terrestrial Fisheries by Subdistrict in Majene Regency (Kg), 2017**

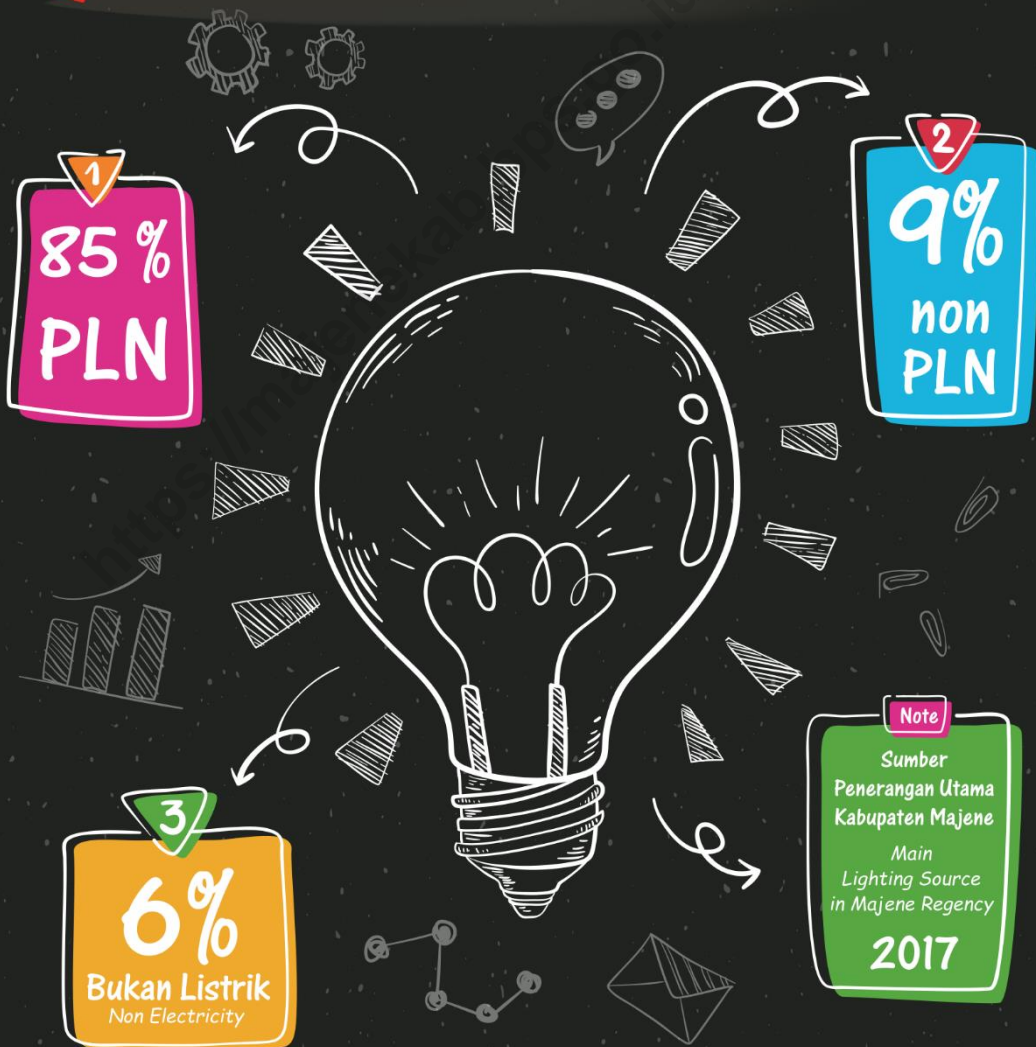
Kecamatan Subdistrict	Bandeng Milkfish	Udang Windu Windu Shrimp	Udang Vaname Vaname Shrimp	Ikan Lainnya Other Fish
(1)	(2)	(3)	(4)	
Banggae	-	-	-	-
Banggae Timur	402 028	12 510	121 213	11 717
Pamboang	14 690	1 642	2 448	3 440
Sendana	3 014	-	-	304
Tammerodo	-	-	-	-
Tubo Sendana	2 903	-	-	230
Malunda	59 161	7 163	111 820	3 498
Ulumanda	1 433	-	541	-
<b>Jumlah Total</b>	<b>483 229</b>	<b>21 315</b>	<b>236 022</b>	<b>19 189</b>

Sumber/Source: Dinas Kelautan dan Perikanan Kabupaten Majene/Department of Marine and Fisheries Majene Regency

# 6

BAB  
Chapter

## INDUSTRI DAN ENERGI INDUSTRY AND ENERGY





## PENJELASAN TEKNIS

1. Pengumpulan data industri besar dan sedang dilakukan melalui Survei Industri Besar dan Sedang yang dilaksanakan setiap tahun secara lengkap (sensus) sejak tahun 1975. Survei Industri Besar dan Sedang mencakup semua perusahaan industri yang mempunyai tenaga kerja 20 orang atau lebih dengan menggunakan kuesioner II A.
2. Klasifikasi industri yang digunakan dalam survei ini berdasar kepada Klasifikasi Baku Lapangan Usaha Indonesia (KBLI). KBLI adalah klasifikasi lapangan usaha yang berdasar kepada *International Standard Industrial Classification of All Economic Activities* (ISIC) revisi 4 yang telah disesuaikan dengan kondisi Indonesia.
3. **Industri manufaktur** adalah suatu kegiatan ekonomi yang melakukan kegiatan mengubah suatu barang dasar secara mekanis, kimia, atau dengan tangan sehingga menjadi barang jadi/setengah jadi, dan atau barang yang kurang nilainya menjadi barang yang lebih tinggi nilainya, dan sifatnya lebih dekat kepada pemakai akhir. Termasuk dalam

## TECHNICAL NOTES

1. *Data collection of large and medium scale manufacturing is conducted through The Large and Medium Manufacturing Establishment Survey that has been done annually for all industries (census) since 1975. Large and Medium Manufacturing Establishment Survey covers all manufactures/industries with 20 workers or more by questionnaire II A.*
2. *The industrial clasification adopted in this survey refers to the Klasifikasi Baku Lapangan Usaha Indonesia (KBLI). KBLI is classification of economic activities based on the International Standard Industrial Classification of All Economic Activities (ISIC rev 4) that has been modified according to the local condition in Indonesia.*
3. **Manufacturing industry** is defined as an economic activity processing basic goods mechanically, chemicals or manually into final or intermediate goods. It is also defined as processing of lower value goods into higher value goods as final or intermediate products. The activities also include services for manufacturing and assembling.

kegiatan ini adalah jasa industri dan pekerjaan perakitan.

4. **Perusahaan atau usaha industri** adalah suatu unit (kesatuan) usaha yang melakukan kegiatan ekonomi, bertujuan menghasilkan barang atau jasa, terletak pada suatu bangunan atau lokasi tertentu, dan mempunyai catatan administrasi tersendiri mengenai produksi dan struktur biaya serta ada seorang atau lebih yang bertanggung jawab atas usaha tersebut.
  5. Industri manufaktur dikelompokkan ke dalam 4 golongan berdasarkan banyaknya pekerja, yaitu: industri besar (100 orang pekerja atau lebih), industri sedang/menengah (20–99 orang pekerja), industri kecil (5–19 orang pekerja), dan industri mikro (1–4 orang pekerja).
  6. Pelanggan adalah individu atau kelompok, baik rumah tangga, perusahaan atau institusi non profit yang membeli air bersih dari perusahaan air bersih.
  7. Air disalurkan adalah volume air bersih dari perusahaan air bersih
4. **A manufacturing establishment** is defined as a production unit engaged in economic activity, producing goods or services, located in a building or in a certain location, keeping a business record concerning the production and cost structure, and having a person or more that are responsible to those activities.
  5. *Manufacturing industries are categorized into four groups, based on the number of employees: large scale manufacturing (100 employees or more), medium scale manufacturing (20–99 employees), small scale manufacturing (5–19 employees), and micro industry (1–4 employees).*
  6. *Customers are individuals or groups, whether household, company or non-profit institutions that buy water supply from water supply establishment.*
  7. *Distributed water is the volume of water supply from water supply establishment.*

**ULASAN****DESCRIPTION****Industri**

Kontribusi sektor perindustrian masih kecil dalam perekonomian Kab. Majene. Sebagai gambaran, pada tahun 2016 peran sektor industri pengolahan dalam pembentukan PDRB hanya mencapai 5,01 persen.

Jumlah nilai produksi dan nilai bahan baku dapat anda dilihat pada Tabel 6.1.1.

**Energi**

Sebagian besar kebutuhan listrik di Kabupaten Majene dipenuhi oleh PT. Perusahaan Listrik Negara. Menurut hasil survei social ekonomi nasional Sampai dengan tahun 2017 belum semua wilayah di Kabupaten Majene telah tersambung dalam jaringan PLN. Masih ada sekitar 15,02 persen penduduk yang belum tersambung dalam jaringan PLN.

PLN Rayon Majene tidak hanya melayani pelanggan yang berdomisili di Kabupaten Majene tetapi juga pelanggan di Kabupaten lain. Data Pelanggan PLN Rayon Majene tidak dapat dirinci menurut kabupaten domisili pelanggan. Sehingga, data pelanggan PLN Rayon Majene yang berdomisili untuk setiap kecamatan di Kabupaten Majene tidak dapat disajikan. Jumlah pelanggan PLN pada

**Industry**

*Contribution of the manufacturing industry sector is still small in the Majene Regency economy. In 2016 the share of manufacturing industry sector in GRDP reached only about 5.01 percent.*

*Number of production value and raw material can be seen in Table 6.1.1.*

**Energy**

*Most electricity used in Majene Regency was supplied by State Electricity Company. According to National Socio economic Survey Up to 2017, not all area in Majene Regency have been connected in the PLN electricity networks. There are still approximately 15.02 percent of the population that have not been in the PLN electricity networks*

*PLN Majene not only served customer who live in Majene but also customer who live in part other subdistrict. Customer data of PLN Majene can not be specified according to customer's domicile. So that, the data of PLN Majene customer who domiciled in each subdistrict in Majene Regency can not be presented. The number of customers PLN rayon Majene are*

## INDUSTRY AND ENERGY

Rayon Majene adalah 45.695.

Volume air bersih yang disalurkan kepada konsumen pada tahun 2017 mencapai 933.770 m<sup>3</sup>. Sedangkan air bersih yang disalurkan pada tahun sebelumnya sebanyak 771.797 m<sup>3</sup>. Ini berarti volume air yang disalurkan meningkat 21 persen

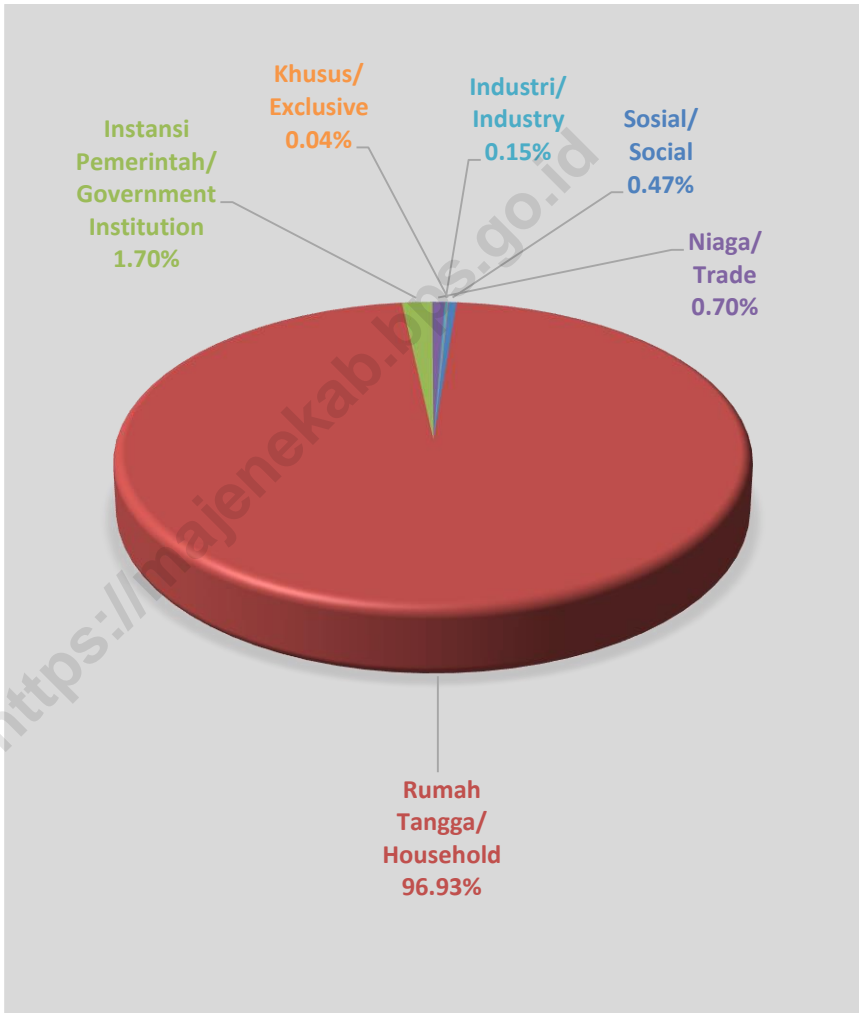
45,695.

*In 2017, total drinking water distributed to consumer was about 933,770 m<sup>3</sup>. While in 2016 it was about 771,797 m<sup>3</sup>. It means that number of drinking water distributed to consumer increased by 21 percent.*

<https://majenekab.bps.go.id>



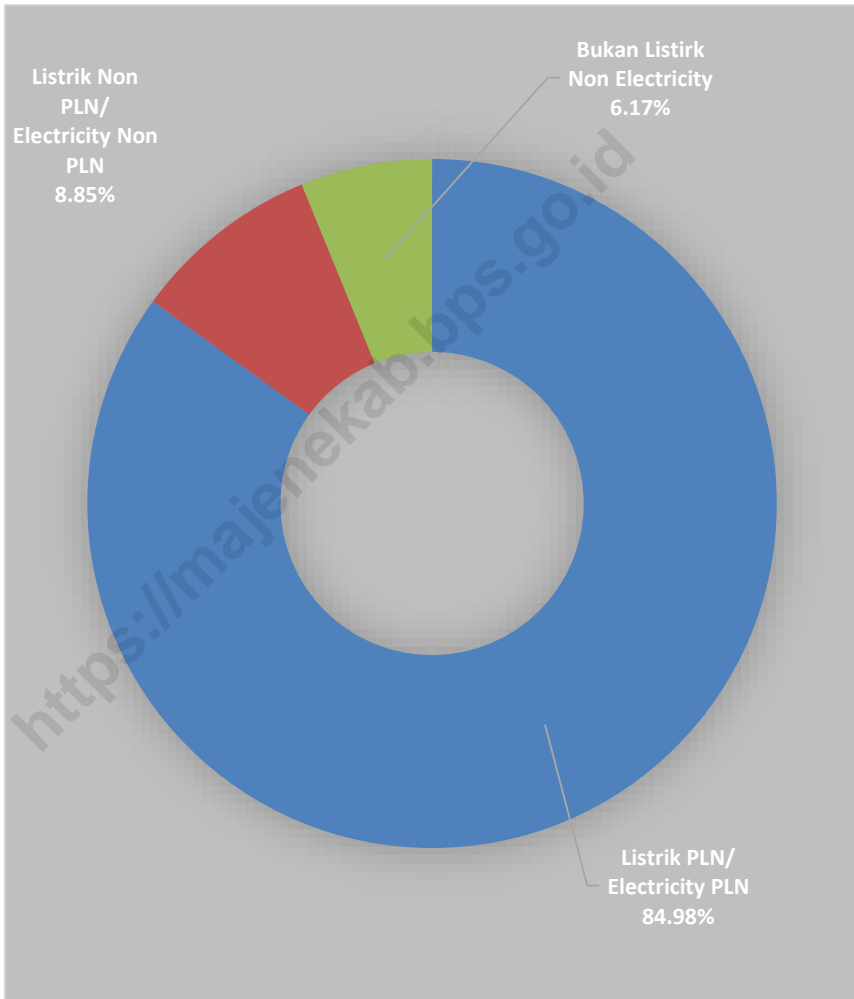
**Gambar 9** Persentase Pelanggan Air PDAM Menurut Jenis Pelanggan di Kabupaten Majene, 2017  
*Picture* Percentage of PDAM Customers by Type of Customer in Majene Regency, 2017



Sumber/Source: PDAM Kabupaten Majene/ PDAM of Majene Regency



**Gambar 10** Persentase Rumah Tangga Menurut Sumber Penerangan Utama di Kabupaten Majene, 2017  
*Percentage of PDAM Customers by Type of Customer in Majene Regency, 2017*



Sumber/Source: BPS, Survei Sosial Ekonomi Nasional, Maret/BPS, National Socioeconomic Survey, March

## 6.1 INDUSTRI/INDUSTRY

**Tabel 6.1.1 Jumlah Nilai Produksi dan Nilai Bahan Baku Menurut Jenis Industri di Kabupaten Majene, 2017**  
**Sum Up Production Rate and Raw Material Value According To Industrial in Majene Regency, 2017**

KBLI	Jenis Industri <i>Industry Type</i>	Nilai Produksi <i>Value of Production</i> (Rp 000)	Nilai Bahan Baku <i>Value Raw Materials</i> (Rp.000)
(1)	(2)	(3)	(4)
23921	Industri Batu Bata dari Tanah Liat/ Keramik <i>Coal industry of Clay/ Ceramics</i>	3 032 400	872 800
10423	Industri Minyak Goreng Kelapa <i>Coconut Oil Industry</i>	3 848 716	1 996 880
10422	Industri Minyak Makan Kelapa <i>Eating Oil Industry</i>	180 200	79 000
23951	Industri Barang dari Semen <i>Industrial Goods of Cement</i>	379 325	162 270
31001	Industri Furnitur dari Kayu <i>Industrial Furniture From Wood</i>	4 808 608	2 167 465
31004	Industri Furnitur dari Logam <i>Furniture Manufacture of Metal</i>	497 000	290 000
31002	Industri dari Rotan dan atau Bambu <i>Manufacture of Rattan or Bamboo</i>	319 000	156 000
31009	Industri Furnitur Lainnya <i>Other Furniture Industry</i>	214 000	117 000
16101	Industri Penggergajian Kayu <i>Sawmill industry</i>	419 650	209 500

Lanjutan Tabel/*Continued Tabel 6.1.1*

KBLI	Jenis Industri <i>Industry Type</i>	Nilai Produksi <i>Value of Production (Rp 000)</i>	Nilai Bahan Baku <i>Value Raw Materials (Rp.000)</i>
(1)	(2)	(3)	(4)
18111	Industri Percetakan Umum <i>Printing industry</i>	3 221 873	1 111 870
14120	Penjahitan dan Pembuatan Pakaian Sesuai Pesanan <i>Tailor and Making Clothes by Order</i>	5 557 000	2 320 640
10219	Industri Pengolahan Ikan <i>Processing Industry Fish</i>	3 006 809	2 655 930
10211	Industri Penggaraman/Pengeringan Ikan <i>Industry Salting / Drying Fish</i>	4 181 350	1 614 600
10421	Industri Kopra <i>Copra Industry</i>	45 000	70 530
10631	Industri Penggilingan Padi dan Penyosohan Beras <i>Rice Milling Industry and Cleaning Rice</i>	1 179 800	630 000
10633	Industri Tepung Beras <i>Rice Flour Industry</i>	75 000	16 600
10794	Industri Kerupuk, Keripik, Peyek, dan Sejenisnya <i>Industrial Crackers</i>	219 490	592 850
10710	Industri Produk Roti <i>Industrial Baking</i>	337 520	208 000
10710	Industri Produk Kue <i>Industrial Cake</i>	9 229 416	5 482 945
10723	Pembuatan Gula Merah <i>Palm Fruit Sugar Making</i>	98 015	113 770
20231	Industri Sabun dan Bahan Pembersih Keperluan Rumah Tangga <i>Soap and Cleanser Industry Customers</i>	540 000	30 000
25111	Industri Barang dari Logam Siap Pasang Untuk Bangunan <i>Industrial Goods of Metal Ready for Building</i>	95 000	49 500

Lanjutan Tabel/*Continued Tabel 6.1.1*

KBLI	Jenis Industri <i>Industry Type</i>	Nilai Produksi <i>Value of Production (Rp 000)</i>	Nilai Bahan Baku <i>Value Raw Materials (Rp 000)</i>
(1)	(2)	(3)	(4)
15934	Industri Peralatan Umum <i>General Industrial Equipment</i>	17 500	5 000
26420	Industri Pengganda Audio dan Video <i>Multiplier Industries Audio and Video</i>	27 000	7 500
10532	Industri Pengolahan Es Balok <i>Ice Cube Processing Industry</i>	-	-
13941	Industri Tali <i>Rope Industry</i>	120 000	70 000
20121	Industri Pupuk Alam <i>Natural Fertilizer Industry</i>	90 000	30 000
10761	Industri Pengolahan Kopi <i>Coffee Processing Industry</i>	240 000	100 000
10392	Industri Tahu Kedelai <i>Soy Tofu Industry</i>	270 000	200 000
10399	Industri Pengolahan Buah-Buahan dan Sayuran <i>Industrial Processing Fruits And Vegetables</i>	75 300	52 000
23932	Industri Perlengkapan Rumah Tangga dari Tanah Liat & Keramik <i>Industry Household of Clay and Ceramic</i>	235 000	131 000
10614	Industri Pengupasan dan Pembersihan Biji Kemiri <i>Stripping and Cleaning candlenut Seed Industry</i>	190 500	82 500
10211	Industri Alat Potong dan Perkakas Tangan <i>Industrial Cutting Tools and Hand Tools</i>	2 268 700	1 604 000
13121	Industri Tenun <i>Weaving Industry</i>	93 000	43 000

Lanjutan Tabel/*Continued Tabel 6.1.1*

KBLI	Jenis Industri <i>Industry Type</i>	Nilai Produksi <i>Value of Production (Rp 000)</i>	Nilai Bahan Baku <i>Value Raw Materials (Rp.000)</i>
(1)	(2)	(3)	(4)
16292	Industri Anyaman dari Tanaman <i>Industrial Woven From Plants</i>	34 000	20 400
25933	Industri Kimia Dasar Organik dari Hasil Pertanian <i>Chemical Industrial Base of Organic Agricultural Products</i>	319 000	200 000
28250	Industri Mesin Pengolahan Makanan <i>Industrial Food Machinery</i>	120 000	90 000
	Industri Karoseri Kendaraan Bermotor Roda Empat <i>Industrial Vehicle Four Wheel Motor</i>	150 000	80 000
16221	Industri Bahan Bangunan dari Kayu <i>Industrial Building Materials From Wood</i>	-	-
32903	Industri Kerajinan <i>Craft industry</i>	9 700	14 500
14302	Industri Pakaian Jadi Sulaman/Bordir <i>Embroidered clothing industry</i>	300 000	100 000
30111	Industri Kapal/Perahu <i>Industrial Ship / Boat</i>	22 907 400	12 945 000
18202	Reproduksi Rekaman Film & Video <i>Reproduction Recording Film &amp; Video</i>	240 000	130 000
21022	Industri Produk Obat Tradisional <i>Traditional Medicinal Products Industry</i>	7 800	2 000
10799	Industri Produk Makanan Lainnya <i>Other Food Products Industry</i>	103 755	66 965

Sumber: Dinas Koperasi, UKM Perdagangan dan Perindustrian Kabupaten Majene  
 Source: Cooperation, Small and Medium Enterprises Trade, and Industry Of Regency Majene

## 6.2 ENERGI/ENERGY

**Tabel 6.2.1 Data Ketenagalistrikan PLN Rayon Majene, 2017**  
**Table Electricity Data in PLN of Majene Regency, 2017**

PLN Rayon Majene	2015	2016	2017
(1)	(2)	(3)	(4)
Produksi Pembangkit PLN (kWh) <i>PLN Generator Production (kWh)</i>	-	-	-
Produksi Terima/Beli (kWh) <i>Production Accept / Buy (kWh)</i>	70 325 777	62 002 868	63 041 159
Energi Terdistribusi (kWh) <i>Distributed energy (kWh)</i>	56 741 432	56 906 608	59 053 102
Energi Terjual (kWh) <i>energy Sold (kWh)</i>	51 432 316	56 906 608	59 053 102
Pelanggan (Rumah Tangga) <i>Customer (household)</i>	41 677	43 300	45 695
Pendapatan (Rupiah) <i>Income (Rupiah)</i>	42 031 957 297	46 486 097 849	58 180 654 383

Sumber/Source: PLN Rayon Majene/ *PLN of Majene Regency*

\*Data ini Mencakup Kecamatan Tinambung, Alu, Limboro, dan Pambusuang/This data includes the Subdistricts of Tinambung, Alu, Limboro, and Pambusuang

**Tabel 6.2.2 Persentase Rumah Tangga Menurut Sumber Penerangan Utama di Kabupaten Majene, 2017**  
**Table Percentage of Households by Main Lighting Source in Majene Regency, 2017**

Sumber Penerangan Utama Main Lighting Source	2015	2016	2017
(1)	(2)	(3)	(4)
Listrik PLN Electricity PLN	81,49	90,17	84,98
Listrik Non PLN Electricity Non PLN	12,76	6,90	8,85
Bukan Listrik Non Electricity	5,75	2,93	NA
<b>Jumlah Total</b>	<b>100,00</b>	<b>100,00</b>	<b>NA</b>

Sumber/Source: BPS, Survei Sosial Ekonomi Nasional, Maret/BPS, National Socioeconomic Survey, March

**Tabel 6.2.3 Jumlah Pelanggan dan Air yang Disalurkan Menurut Jenis Pelanggan di Kabupaten Majene, 2017**  
**Number of Customer and Distributed Clean Water by Type of Customers in Majene Regency, 2017**

Pelanggan Customers	Pelanggan Customers	Air Disalurkan Distributed Water (m <sup>3</sup> )	Nilai/Value (Rupiah)	
(1)	(2)	(3)	(4)	
Sosial/Social	32	3 267	8 317 205	
Rumah Tangga/Household	6 604	882 502	3 965 495 705	
Instansi Pemerintah Government Institution	116	28 192	144 051 880	
Niaga/Trade	48	10 793	41 878 120	
Industri/Industry	10	6 919	35 318 480	
Khusus/Exclusive	3	2 097	25 450 245	
<b>Jumlah/Total</b>	<b>2017</b>	<b>6 813</b>	<b>933 770</b>	<b>4 220 511 635</b>
	<b>2016</b>	<b>6 276</b>	<b>771 797</b>	<b>4 062 183 745</b>
	<b>2015</b>	<b>6 133</b>	<b>732 053</b>	<b>3 087 785 640</b>

Sumber/Source: PDAM Kabupaten Majene/ PDAM of Majene Regency



**Tabel 6.2.4 Jumlah Pelanggan dan Air Tersalur Pada PDAM Cabang Majene Menurut Pelanggan, 2017**  
***Distribution of Water Supply Enterprise and Consumer by Customer Type in PDAM Majene Branch, 2017***

Jenis Pelanggan <i>Customer Type</i>		Pelanggan <i>Customer</i>	Banyaknya Air Tersalur (M <sup>3</sup> ) <i>Many Water Channeled</i>
(1)		(2)	(3)
<b>1. Non Niaga/Non Commerce</b>			
- Rumah Tangga A <i>Household A</i>		8	1 090
- Rumah Tangga B <i>Household B</i>		6587	880 187
- Rumah Tangga C <i>Household C</i>		9	1 225
- Instansi Pemerintah <i>Government Agencies</i>		116	28 192
<b>2. Niaga/Commerce</b>			
- Niaga Kecil <i>Small Commerce</i>		39	7 583
- Niaga Besar <i>Commercial Large</i>		9	3 210
<b>3. Industri Besar/Large Industry</b>		10	6 919
<b>4. Sosial (Umum)/Social (General)</b>		32	3 267
<b>5. Khusus/Private</b>		3	2 097
<b>Jumlah Total</b>	<b>2017</b>	<b>6 813</b>	<b>933 770</b>
	<b>2016</b>	<b>6 276</b>	<b>771 797</b>
	<b>2015</b>	<b>6 133</b>	<b>732 053</b>

Sumber/Source: PDAM Kabupaten Majene/ PDAM of Majene Regency

**Tabel 6.2.5 Banyaknya Bahan Kimia yang Digunakan PDAM Kabupaten Majene 2014 - 2017**  
***The Number of Chemicals Used by PDAM of Regency Majene 2014 - 2017***

Jenis Bahan Kimia <i>Type Chemicals</i>	Satuan Standar Unit <i>Standard</i>	2014	2015	2016	2017
(1)	(2)	(3)	(4)	(5)	(6)
Alumunium/ Tawas <i>Aluminium/ Tawas</i>	Kg	30 750	27 015	16 500	31 600
Kapur Johor <i>Johor Chalk</i>	Kg	-	-	-	-
Kaporit <i>Chlorine</i>	Kg	280	393	315	490
Chloor <i>Chloor</i>	Kg	-	-	-	-
Sodium Hexa Mete Phospate/ <i>Sodium Hexa Mete Phospate</i>	Liter	-	-	-	-
Lainnya/ <i>Other</i>	Kg	-	-	-	-
<b>Jumlah Total</b>		<b>31 030</b>	<b>27 408</b>	<b>16 815</b>	<b>32 090</b>

Sumber/Source: PDAM Kabupaten Majene/ PDAM of Majene Regency



# 7 BAB Chapter

## INDUSTRI DAN ENERGI INDUSTRY AND ENERGY



PASAR  
MARKET

best prices • big sales

26



TOKO  
STORE

belanja nyaman - harga aman

163



Jumlah Sarana Perdagangan di Majene **2017**  
Number of Trade Facilities in Majene Regency



## PENJELASAN TEKNIS

1. **Perseroan terbatas (PT)** adalah suatu badan hukum untuk menjalankan usaha yang memiliki modal terdiri dari saham-saham, yang pemiliknya memiliki bagian sebanyak saham yang dimilikinya. Karena modalnya terdiri dari saham-saham yang dapat diperjualbelikan, perubahan kepemilikan perusahaan dapat dilakukan tanpa perlu membubarkan perusahaan..
2. **CV** adalah suatu bentuk badan usaha bisnis yang didirikan dan dimiliki oleh dua orang atau lebih untuk mencapai tujuan bersama dengan tingkat keterlibatan yang berbeda-beda di antara anggotanya..
3. **Koperasi** adalah organisasi bisnis yang dimiliki dan dioperasikan oleh orang-seorang demi kepentingan bersama.

## TECHNICAL NOTES

1. **The Limited Liability Company** is a legal entity to run a business that consists of capital stocks, which is a part owner of the shares they own. Because capital consists of stocks that can be bought and sold, changes in corporate ownership can be done without the need to dissolve the company.
2. **CV** is a form of business entity established and owned by two or more people to achieve a common goal with the level of involvement varies among its members.
3. **The cooperative** is a business organization owned and operated by the individual for the common interest..

**ULASAN****DESCRIPTION**

Kabupaten Majene memiliki 26 unit pasar yang tersebar di kecamatannya, disamping itu terdapat 163 unit toko yang dewasa ini menjadi tempat berbelanja alternative bagi masyarakat setelah pasar, selanjutnya sarana perdagangan yang juga cukup mendukung adalah kios dan warung yang masing-masing berjumlah 60 dan 96 unit

Di Kabupaten Majene perusahaan yang memiliki badan hukum masih didominasi oleh perusahaan perorangan sebanyak 627 unit, bentuk perusahaan berbadan hukum terbanyak selanjutnya adalah CV/Firma dan perseroan terbatas yang masing-masing berjumlah 328 dan 46 unit.

Jika dilihat dari skala usaha perdagangan, perdagangan kecil menjadi yang terbanyak di Kabupaten Majene dengan jumlah 124 unit diikuti perdagangan menengah 18 unit dan perdagangan besar 11 unit, dipandang dari lokasi usaha maka kecamatan Banggae Timur merupakan kecamatan dengan jumlah pedagang (terdaftar) terbanyak, sebanyak 38 % pedagang berada di daerahnya.

*Majene Regency has 26 market units that spread in their areas, in addition there are 163 unit stores today become a shopping alternative for the people after the market, further means of trading are also quite supportive are kiosk and stalls, each of which amounted to 60 and 96 units.*

*In Majene Regency Companies that have a legal entity is still dominated by private company totaled 627 units, the next highest form of legal entities company as a CV / Firma and limited company, each of which amounted to 328 and 46 units.*

*If viewed from the scale of the trade, the small trade becomes the largest in Majene totaled 124 units followed by medium trading 18 units and large trading 11 unit, if viewed from the business location Banggae Timur Subdistrict is subdistrict with greatest number of trader (registered), as much as 38% of traders are in the region.*

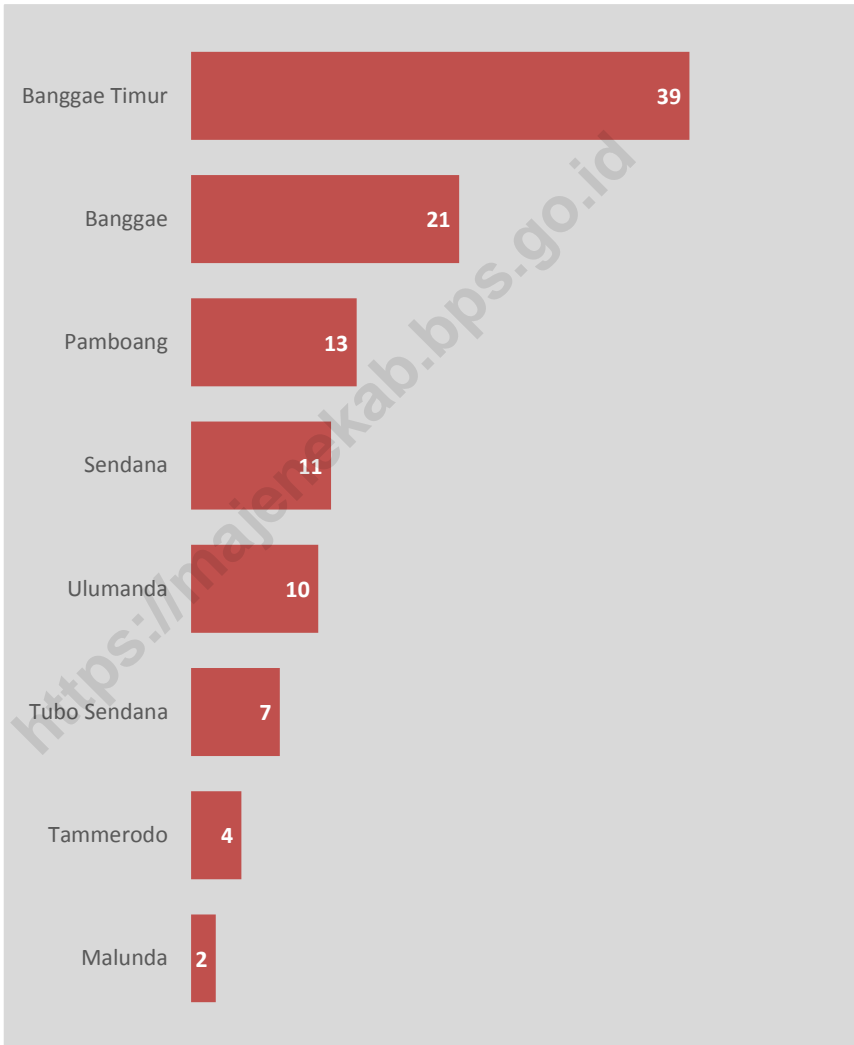
Pada tahun 2017 terdapat 107 koperasi di Kabupaten Majene. Jumlah koperasi terbanyak di Kecamatan banggae Timur sebanyak 39 unit dan paling sedikit di Kecamatan Malunda sebanyak 2 unit.

*At 2016, there were 107 unit cooperatives in Majene Regency. The largest number of cooperatives in Banggae Timur Subdistrict is 39 units and at least 2 units of Malunda Subdistrict.*

<https://majenekab.bps.go.id>



**Gambar 11** Jumlah Koperasi Menurut Kecamatan di Kabupaten Majene, 2017  
**Picture** Number of Cooperatives by Subdistrict in Majene Regency, 2017



Sumber: Dinas Koperasi, UKM, Perindustrian & Perdagangan Kabupaten Majene  
Source: Cooperation, Industry and Trade Department Of Regency Majene

**Tabel 7.1.1 Jumlah Perusahaan Menurut Bentuk Badan Hukum di Kabupaten Majene, 2015–2017**  
**Number of Establishments by Type of Business Entity in Majene Regency, 2015–2017**

Jenis Perusahaan <i>Type of Company</i>	2015	2016	2017
(1)	(2)	(3)	(4)
Perseroan Terbatas (PT) <i>Limited Company</i>	21	35	46
CV/Firma <i>CV/Firm</i>	268	302	328
Koperasi <i>Cooperative</i>	2	4	6
Perorangan <i>Individual</i>	160	579	627
Lainnya <i>Other</i>	34	24	37
Jumlah <i>Total</i>	485	944	1 044

Sumber: Badan Penanaman Modal dan Pelayanan Terpadu Satu Pintu Kabupaten Majene  
 Source: One Stop Investment and One Stop Service Agency Of Majene Regency

**Tabel 7.1.2** Jumlah Pedagang yang Mempunyai Izin Usaha Menurut Kecamatan di Kabupaten Majene, 2017  
**Table** Number of Merchants that Have Permit by Subdistrict in Majene Regency, 2017

Kecamatan Subdistrict	Perdagangan Besar Large Trade	Perdagangan Menengah Secondary Trade	Perdagangan Kecil Small Trade	
(1)	(2)	(3)	(4)	
Banggae	7	9	42	
Banggae Timur	3	5	47	
Pamboang	-	1	14	
Sendana	-	2	13	
Tammerodo	-	-	3	
Tubo Sendana	-	-	1	
Malunda	1	1	4	
Ulumanda	-	-	-	
<b>Jumlah Total</b>	<b>2017</b>	<b>11</b>	<b>18</b>	<b>124</b>
	<b>2016</b>	<b>35</b>	<b>302</b>	<b>607</b>
	<b>2015</b>	<b>8</b>	<b>72</b>	<b>51</b>

Sumber: Badan Penanaman Modal dan Pelayanan Terpadu Satu Pintu Kabupaten Majene  
 Source: One Stop Investment and One Stop Service Agency Of Majene Regency

**Tabel 7.1.3 Jumlah Sarana Perdagangan Menurut Jenisnya di Kabupaten Majene, 2014–2017**  
**Table Number of Trade Facilities by Type of Facility in Majene Regency, 2014–2017**

Sarana Perdagangan <i>Trade Facilities</i>	2014	2015	2016	2017
(1)	(2)	(3)	(4)	(5)
Pasar/ <i>Market</i>	22	23	25	26
Toko/ <i>Store</i>	55	45	n/a	163
Kios/ <i>Stall</i>	6	8	n/a	60
Warung/ <i>Tavern</i>	8	4	82	96
<b>Jumlah/ <i>Total</i></b>	<b>91</b>	<b>80</b>	<b>n/a</b>	<b>345</b>

Catatan/Note: Data 2016 tidak tersedia/2016 data are not available

Sumber: Dinas Koperasi, UKM, Perindustrian & Perdagangan Kabupaten Majene

Source: Cooperation, Industry and Trade Department Of Regency Majene

**Tabel 7.1.4 Jumlah Koperasi Menurut Jenis Koperasi dan Kecamatan di Kabupaten Majene, 2017**  
**Number of Cooperatives by Type of Cooperative and Subdistrict in Majene Regency, 2017**

Kecamatan Subdistrict	KUD	KPRI	KOPKAR	Lainnya Other	Jumlah Total	
(1)	(2)	(3)	(4)	(5)	(6)	
Banggae	0	11	1	9	21	
Banggae Timur	2	21	2	14	39	
Pamboang	3	2	0	8	13	
Sendana	1	2	0	8	11	
Tammerodo	2	0	0	2	4	
Tubo Sendana	0	0	0	7	7	
Malunda	0	0	0	2	2	
Ulumanda	2	0	0	8	10	
<b>Jumlah Total</b>	<b>2017</b>	<b>10</b>	<b>36</b>	<b>3</b>	<b>58</b>	<b>107</b>
	<b>2016</b>	<b>10</b>	<b>33</b>	<b>3</b>	<b>71</b>	<b>117</b>
	<b>2015</b>	<b>10</b>	<b>34</b>	<b>3</b>	<b>68</b>	<b>115</b>

Sumber: Dinas Koperasi, UKM Perdagangan dan Perindustrian Kabupaten Majene  
 Source: Cooperation, Small and Medium Enterprises Trade, and Industry Of Regency Majene

# 8

**BAB**  
Chapter

## **HOTEL DAN PARIWISATA** *HOTEL AND TOURISM*

18



**Wisata Budaya**  
*Culture Tourism*

19



**Wisata Alam**  
*Natural Tourism*

21



**Wisata Bahari**  
*Marine Tourism*

**Jumlah Objek Wisata di Kabupaten Majene**  
*Number of Tourism Object in Majene Regency*

# 2017





## PENJELASAN TEKNIS

1. **Wisatawan mancanegara** (wisman) ialah setiap pengunjung yang mengunjungi suatu negara di luar tempat tinggalnya, didorong oleh satu atau beberapa keperluan tanpa bermaksud memperoleh penghasilan di tempat yang dikunjungi dan lamanya kunjungan tersebut tidak lebih dari satu tahun (12 bulan). Definisi ini mencakup 2 (dua) kategori wisatawan mancanegara, yaitu :
  - a. Wisatawan (turis) ialah setiap pengunjung seperti definisi di atas yang tinggal paling sedikit 24 jam, akan tetapi tidak lebih dari 1 (satu) tahun di tempat yang dikunjungi, dengan maksud antara lain: berlibur, rekreasi, olah raga, bisnis, menghadiri pertemuan, studi, dan kunjungan dengan alasan kesehatan.
  - b. *Excursionist* ialah setiap pengunjung seperti definisi di atas yang tinggal kurang dari 24 jam di tempat yang dikunjungi (termasuk "Cruise passengers"). *Cruise Passengers* ialah setiap pengunjung yang tiba di suatu negara di mana mereka tidak menginap di akomodasi yang tersedia di negara tersebut,

## TECHNICAL NOTES

1. **An International Visitor** is any person visiting a country other than his usual place of residence for any reason other than for earning income in the country visited, and the length of stay is no more than one year (12 months). This definition covers two categories of foreign visitors, namely :
  - a. "Tourist" is any visitor staying for at least 24 hours, but no more than one year, in the country visited, with the intention of visiting, and for any of these purposes: Pleasure, recreation and sports, Business, visiting friends and relatives, missions, attending meetings, conferences, visit for health reasons and study.
  - b. "Excursionist" is any visitor staying less than 24 hours in the country visited including, "Cruise Passengers", i.e. visitors arriving in a country without staying in any accommodation available in the visited country.



misalnya dengan kapal laut.

2. **Rata-rata lama tinggal** adalah rata-rata waktu tinggal wisatawan mancanegara di Indonesia untuk satu kali kunjungan.
  3. Usaha penyediaan akomodasi adalah usaha yang menyediakan pelayanan penginapan yang dapat dilengkapi dengan pelayanan pariwisata lainnya. Usaha penyediaan akomodasi dapat berupa hotel, vila, pondok wisata, bumi perkemahan, persinggahan karavan, dan akomodasi lainnya yang digunakan untuk tujuan pariwisata.
  4. **Hotel** adalah penyediaan akomodasi secara harian berupa kamar-kamar di dalam satu bangunan yang dapat dilengkapi dengan jasa pelayanan makan dan minum, kegiatan hiburan dan atau fasilitas lainnya. Hotel terdiri dari hotel berbintang dan hotel non- bintang.
  5. **Hotel bintang** adalah usaha penyediaan jasa pelayanan penginapan, makan minum serta jasa lainnya bagi umum dengan menggunakan sebagian atau seluruh bangunan. Usaha ini dikelola secara komersial serta
2. **Average length of stay** is the average stay duration of foreign visitor in Indonesia for one trip.
  3. *The business of providing accommodation is a business that provides specialty services that can be equipped with other tourism services. It includes hotel, villa, cottage, camping, caravan stop, and other accommodation that are used for tourism purposes.*
  4. **Hotel** is a daily supply of accommodation rooms within a building which can be equipped with eating and drinking services, entertainment activities and/or other facilities. Hotel consists of a classified hotel and a non-classified hotel.
  5. **A star hotel** is the business of providing an accommodation, eating and drinking as well as other services for the public by using a building or a part of a building. It is managed commercially and meets specified requirements as a star

memenuhi ketentuan persyaratan sebagai hotel bintang (termasuk berlian) yang ditetapkan dalam surat keputusan instansi yang membinanya. Misalnya hotel bintang lima, hotel bintang empat dan seterusnya.

*hotel (including diamonds) set forth in the decree of fostering agency. For example, five star hotel, four star hotel, and so on.*

6. **Tingkat penghunian kamar hotel** adalah persentase banyaknya malam kamar yang dihuni terhadap banyaknya malam kamar yang tersedia.
6. **Room occupancy rate** is the number of room-nights occupied divided by the number of room-nights available, multiplied by 100 percent.
7. **Rata-rata lamanya tamu menginap** adalah banyaknya malam tempat tidur yang terpakai (malam tamu) dengan banyaknya tamu yang menginap di hotel atau akomodasi lainnya.
7. **Average length of stay** is the number of bed-nights used (guest night) divided by the number of guests coming to spend the night at the accommodation.

**ULASAN**

**DESCRIPTION**

**Hotel**

Selama tahun 2015 jumlah akomodasi hotel di kabupaten Majene masih sama dengan jumlah akomodasi hotel pada tahun 2014 yaitu 14, dengan rincian 3 unit hotel di Kecamatan Banggae, 8 unit hotel di Kecamatan Banggae Timur, dan 3 unit di Kecamatan Malunda, jumlah kamar yang disediakan oleh hotel tersebut sebanyak 245 kamar dengan 394 tempat tidur.

**Hotel**

*During 2015 the number of hotel accommodation in Majene Regency is still equal to the number of hotel accommodation in 2014 which amounting to 14 units, with details of 3 units in Banggae Subdistrict, 8 units in Banggae timur Subdistrict, and 3 units in Malunda Subdistrict, number of rooms provided by the hotel are 245 rooms with 394 beds.*

**Pariwisata**

Pada tahun 2017 terjadi Peningkatan jumlah wisatawan di Kabupaten Majene, total jumlah wisatawan adalah 40.116 orang atau menurun sebesar 39 persen jika dibanding jumlah wisatawan pada tahun 2016 yang sebesar 28.761 orang. Jika dilihat dari asal wisatawan, wisatawan yang datang berkunjung ke Kabupaten Majene di dominasi oleh wisatawan domestik dengan persentase sebanyak 99,99 persen.

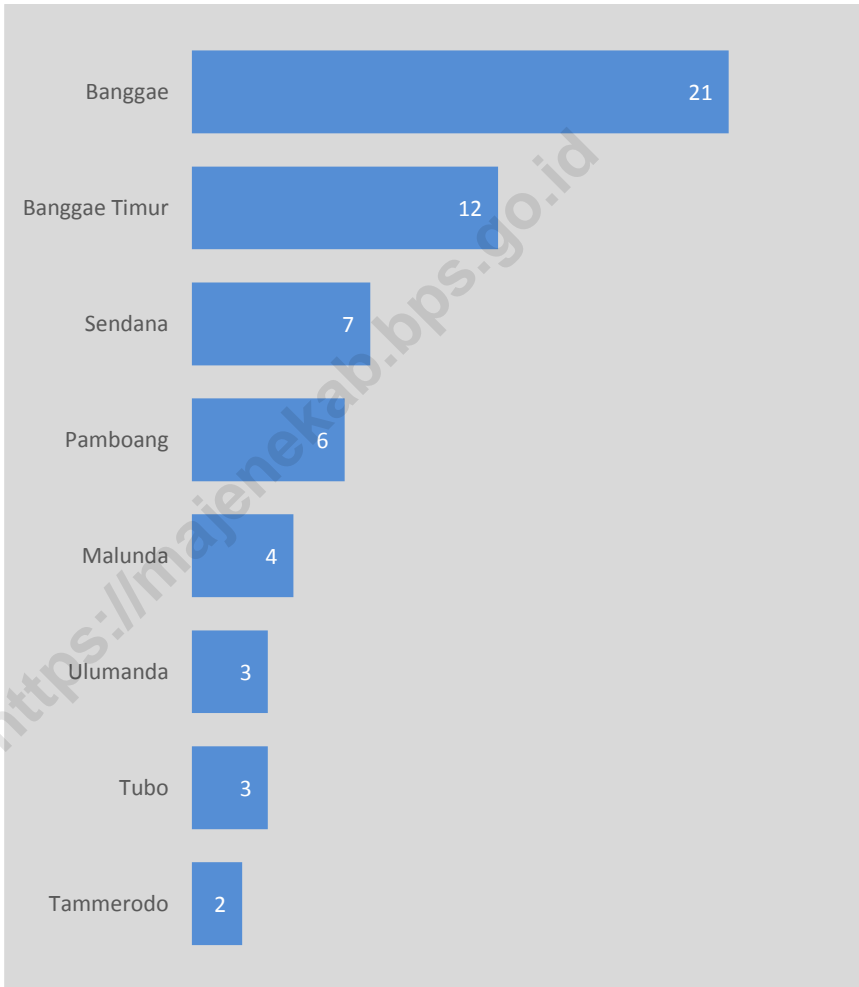
**Tourism**

*In 2017 there was increase number of visitors in Majene Regency, total number of visitors is 40,116 people or decrease by 39 percent when compared to the number of tourists in 2016 which amounted to 28.761 people, when viewed from the origin of visitors, visitors who come to visit to Majene Regency dominated by domestic Visitors with the percentage as much as 99.99 percent.*

Kabupaten Majene memiliki total 58 objek wisata dengan rincian 19 lokasi wisata alam, 21 lokasi wisata bahari dan 18 wisata budaya. Banggae merupakan kecamatan dengan objek wisata terbanyak

*Majene Regency has a total of 58 tourism object, with details 19 natural tourism locations, 21 marine tourism locations, and 18 culture tourism Banggae Subdistrict had the most tourism object.*

**Gambar 12** Jumlah Obyek Wisata Menurut Kecamatan di Kabupaten Majene, 2017  
**Picture** Number of Tourism Object by Subdistrict in Majene Regency, 2017



Sumber/Source: Dinas Kebudayaan dan Pariwisata Kabupaten Majene/Department of Culture and Tourism Majene Regency

**Gambar 13** Jumlah Wisatawan Mancanegara dan Domestik di Kabupaten Majene, 2012–2017  
*Picture* Jumlah Wisatawan Mancanegara dan Domestik di Kabupaten Majene, 2012–2017  
*Number of International and Domestic Visitors in Majene Regency, 2012–2017*



Sumber/Source: Dinas Kebudayaan dan Pariwisata Kabupaten Majene/Department of Culture and Tourism Majene Regency

## 8.1 HOTEL

**Tabel 8.1.1** Jumlah Akomodasi Hotel Menurut Kecamatan di Kabupaten Majene, 2014 dan 2015  
**Table** *Number of Hotel Accomodations by Subdistrict in Majene Regency, 2014 and 2015*

Kecamatan Subdistrict	Hotel Hotels		Kamar Rooms		Tempat Tidur Beds	
	2014	2015	2014	2015	2014	2015
(1)	(2)	(3)	(4)	(5)	(6)	(7)
Banggae	3	3	58	40	91	71
Banggae Timur	8	8	156	157	240	246
Pamboang	-	-	-	-	-	-
Sendana	-	-	-	-	-	-
Tammerodo	-	-	-	-	-	-
Tubo Sendana	-	-	-	-	-	-
Malunda	3	3	48	48	77	77
Ulumanda	-	-	-	-	-	-
<b>Majene</b>	<b>14</b>	<b>14</b>	<b>262</b>	<b>245</b>	<b>408</b>	<b>394</b>

Catatan/Note: Data 2016 tidak tersedia/2016 data are not available

Sumber/Source: Survei Perusahaan/Usaha Jasa Akomodasi/Accommodation Services Establishment Survey

**Tabel 8.1.2 Jumlah Wajib Pajak Hotel, Hiburan dan Restoran/Rumah Makan Pada Badan Pendapatan Daerah Menurut Kecamatan di Kabupaten Majene, 2017**  
**Number of Hotel, Entertainment and Restaurant Taxpayer at Department of Local Revenue by Subdistrict in Majene Regency, 2017**

Kecamatan Subdistrict	Hotel		Hiburan		Restoran	
	2016	2017	2016	2017	2016	2017
(1)	(2)	(3)	(4)	(5)	(6)	(7)
Banggae	2	2	3	3	39	27
Banggae Timur	9	8	4	4	45	37
Pamboang	-	-	-	-	9	8
Sendana	-	-	-	-	46	35
Tammerodo	-	-	-	-	6	3
Tubo Sendana	-	-	-	-	1	-
Malunda	2	2	1	1	5	6
Ulumanda	-	-	-	-	-	-
<b>Majene</b>	<b>13</b>	<b>12</b>	<b>7</b>	<b>7</b>	<b>151</b>	<b>116</b>

Sumber/Source: Badan Pendapatan Daerah Kabupaten Majene/Department of Local Revenue of Majene Regency

8.2 PARIWISATA/*TOURISM*

**Tabel 8.2.1** Jumlah Wisatawan Mancanegara dan Domestik di Kabupaten Majene, 2013–2017  
*Number of International and Domestic Visitors in Majene Regency, 2013–2017*

Tahun Year	Wisatawan Visitors		Jumlah Total
	Mancanegara International	Domestic Domestic	
(1)	(2)	(3)	(4)
2013	19	8 725	8 744
2014	27	12 100	12 127
2015	21	34 510	34 531
2016	12	28 749	28 761
2017	5	40 111	40 116

Sumber/Source: Dinas Kebudayaan dan Pariwisata Kabupaten Majene/Department of Culture and Tourism Majene Regency



**Tabel 8.2.2 Pariwisata di Kabupaten Majene, 2015-2017**  
**Table Tourism in Majene Regency, 2015-2017**

<b>Uraian Elucidation</b>	<b>2015</b>	<b>2016</b>	<b>2017</b>
(1)	(2)	(3)	(4)
Usaha Pariwisata yang Memiliki TDUP <i>Tourism Businesses Owns TDUP</i>	3	14	14
Zona Kreatif Sebagai Ruang Berekspresi <i>Creative Zone As Expression Space</i>	2	15	15
Daya Tarik Wisata <i>Tourist attraction</i>	5	67	73
Kawasan Starategis/ Pariwisata <i>Starategis Region/ Tourism</i>	4	-	4
Destinasi Pariwisata Unggulan <i>Leading Tourism Destination</i>	11	4	29
Kelompok Sadar Wisata <i>Travel Awareness Group</i>	14	17	20
Desa Wisata <i>Tourism Village</i>	8	8	8

Sumber/Source: Dinas Kebudayaan dan Pariwisata Kabupaten Majene/Department of Culture and Tourism Majene Regency

**Tabel 8.2.3 Jumlah Obyek Wisata dan Jenisnya Menurut Kecamatan di Kabupaten Majene, 2017**  
**Number of Tourism Object and The Type by Subdistrict in Majene Regency, 2017**

Kecamatan <i>Subdistrict</i>	Wisata Alam <i>Natural Tourism</i>	Wisata Bahari <i>Marine Tourism</i>	Wisata Budaya <i>Culture Tourism</i>	Jumlah <i>Total</i>	
(1)	(2)	(3)	(4)	(5)	
Banggae	8	4	9	21	
Banggae Timur	2	7	3	12	
Pamboang	1	3	2	6	
Sendana	2	3	2	7	
Tammerodo	1	1	-	2	
Tubo	2	-	1	3	
Malunda	1	2	1	4	
Ulumanda	2	1	-	3	
<b>Jumlah Total</b>	<b>2017</b>	<b>19</b>	<b>21</b>	<b>18</b>	<b>58</b>
	<b>2016</b>	<b>27</b>	<b>22</b>	<b>20</b>	<b>69</b>
	<b>2015</b>	<b>29</b>	<b>22</b>	<b>-</b>	<b>51</b>

Sumber/Source: Dinas Kebudayaan dan Pariwisata Kabupaten Majene/Department of Culture and Tourism Majene Regency



# 9 BAB Chapter

## TRANSPORTASI DAN KOMUNIKASI *TRANSPORTATION AND COMMUNICATION*

176 Kg  
Bongkar  
UnLoaded

1.367 Kg  
Muat / Load

Jumlah Bongkar Muat Barang di Pelabuhan Majene **2017**  
Number of Loading and Unloading Goods in Majene Port



## PENJELASAN TEKNIS

1. **Kendaraan bermotor** adalah setiap kendaraan yang digerakkan oleh peralatan teknik yang ada pada kendaraan tersebut, biasanya digunakan untuk angkutan orang atau barang di atas jalan raya selain kendaraan yang berjalan di atas rel. Kendaraan bermotor yang dicatat adalah semua jenis kendaraan kecuali kendaraan bermotor TNI/Polri dan Korps Diplomatik.
2. **Mobil penumpang** adalah setiap kendaraan bermotor yang dilengkapi dengan tempat duduk untuk sebanyak-banyaknya delapan orang, tidak termasuk tempat duduk untuk pengemudi, baik dilengkapi atau tidak dilengkapi bagasi.
3. **Mobil bis** adalah setiap kendaraan bermotor yang dilengkapi dengan tempat duduk untuk lebih dari delapan orang, tidak termasuk tempat duduk untuk pengemudi, baik dilengkapi atau tidak dilengkapi bagasi.
4. **Mobil truk** adalah setiap kendaraan bermotor yang digunakan untuk angkutan barang, selain mobil penumpang, mobil bis dan

## TECHNICAL NOTES

1. **Motor vehicles** are any kind of vehicles motorized by machine set up in those vehicles, they are usually used for transporting peoples or goods on roads except vehicles moving along a railway line. The data cover all kinds of motor vehicles except those belong to Indonesia Army Force Indonesian State Police and Diplomatic Corps.
2. **Passenger cars** are any motor vehicles with no more than eight seats, excluding seat for driver, it can be with or without hoot.
3. **Buses** are large passenger cars having seats for more than eight passengers, excluding seat for driver, it can be with or without hoot.
4. **Trucks** are any motor vehicles used to transport goods excluding passenger cars, buses, and motorcycles.

kendaraan bermotor roda dua.

5. **Kantor Pos** adalah tempat pemberi pelayanan komunikasi tertulis dan atau surat elektronik, layanan paket, layanan logistik, layanan transaksi keuangan, dan layanan keagenan pos untuk kepentingan umum. Rumah pos berfungsi sama seperti kantor pos dan kantor pos pembantu, bedanya rumah pos biasanya terletak di daerah terpencil.
6. **Telekomunikasi** adalah setiap pemancaran, pengiriman dan atau penerimaan dari setiap informasi dalam bentuk tanda-tanda, isyarat, tulisan, gambar, suara dan bunyi melalui sistem kawat, optik, radio atau sistem elektromagnetik lainnya.
7. **Jaringan telekomunikasi** adalah rangkaian perangkat telekomunikasi dan kelengkapannya yang digunakan dalam bertelekomunikasi.
8. Telepon tetap kabel dalam Susenas disebut **telepon rumah** adalah jaringan telekomunikasi menggunakan perangkat telepon tetap dengan kabel yang secara umum diatur oleh standar-standar
5. **Post Office** is a service provider facility of written communication and or electronic mail, parcel service, logistics services, financial transaction services, and postal services to the public. Postal house has the same function as the post office and subsidiary of post office, the difference is that postal house is usually located in remote areas.
6. **Telecommunication** includes every transmitting, delivering and or receiving from every information of marking, signal, article, picture, sound and voice through strand of wire system, optic, radio or other electromagnetic system.
7. **Telecommunication network** is peripheral network of telecommunication and its equipment used in the means of telecommunication.
8. **Fixed line telephone** based on Susenas called **home phone** is a telecommunication network using fixed line telephone device which is generally regulated by technical standards, using a phone number,

teknis dengan menggunakan suatu nomor telepon, dikenal pula sebagai Public Switched Telephone Network (PSTN). Pada umumnya dimanfaatkan untuk telepon rumah dan jaringan internet, memiliki kemampuan menghantarkan sinyal dengan kuat dan jelas dengan biaya yang relatif lebih murah.

9. **Telepon bergerak seluler** adalah perangkat telekomunikasi elektronik yang mempunyai kemampuan dasar yang sama dengan telepon tetap kabel, namun dapat dibawa ke mana-mana (portable, mobile) dan tidak perlu disambungkan dengan jaringan telekomunikasi kabel. Selain berfungsi sebagai telepon, telepon seluler modern biasanya mendukung layanan tambahan seperti Short Messages Services (SMS), Multimedia Messages Service (MMS), e-mail dan akses Internet, aplikasi bisnis dan permainan, serta fotografi. Saat ini, Indonesia mempunyai dua sistem jaringan telepon bergerak seluler yaitu Global System for Mobile Telecommunications (GSM) dan CDMA.

*also known as the Public Switched Telephone Network (PSTN). It is generally used for home phone and Internet networks, has the ability to deliver a strong and clear signal with a relatively low cost.*

9. **Cellular mobile phone** is an electronic telecommunication device which has the same basic capabilities with fixed cables, but can be taken anywhere (portable, mobile) and does not need to be connected to the wired telecommunications networks. In addition to functioning as a telephone, modern mobile phone typically supports additional services such as Short Messages Services (SMS), Multimedia Messages Service (MMS), e-mail and access to the Internet, business applications and games, as well as photography. Currently, Indonesia has two cellular mobile telephone network system that are GSM (Global System for Mobile Telecommunications) and Code Division Multiple Access (CDMA).



10. **Internet** adalah sebuah jaringan komputer publik di seluruh dunia. Internet menyediakan akses ke sejumlah layanan komunikasi termasuk World Wide Web dan membawa email, berita, hiburan dan file data.
10. *The internet is a worldwide public computer network. It provides access to a number of communication services including the World Wide Web and carries e-mail, news, entertainment and data files.*
11. **Penyiaran Radio** mencakup penyiaran sinyal suara melalui studio penyiaran radio dan fasilitas untuk transmisi program yang berhubungan dengan masyarakat, termasuk mengumpulkan dan menyalurkan program melalui kabel atau satelit, internet (stasiun radio internet), termasuk penyiaran data yang terintegrasi dengan penyiaran radio.
11. *Radio broadcasting includes voice signals broadcasting through radio broadcasting studios and facilities for the programs transmission related to community, including collecting and distributing programs via cable or satellite, internet (internet radio station), including integrated data broadcasting with radio broadcasting.*

**ULASAN****DESCRIPTION****Transportasi**

Panjang jalan di Kabupaten Majene 837,9 Km yang terdiri dari 103,29 Km jalan nasional, 109,83 Km jalan provinsi, 624,78 Km Kabupaten, jika dilihat dari kondisi jalan sebagian besar jalan di Majene dalam kondisi baik, menurut Dinas Pekerjaan Umum Kabupaten Majene, 39 persen jalan dalam kondisi baik, 21 persen sedang, 17 persen kondisi rusak, dan 23 persen dalam kondisi rusak berat.

Pada tahun 2017 jumlah barang yang dimuat di Pelabuhan Majene adalah sebesar 1.367,3 Kg, sedangkan barang yang dibongkar mencapai 176,4 Kg.

**Pos dan Telekomunikasi**

Pada tahun 2017 terjadi penurunan jumlah surat yang diterima dan dikirim melalui kantor Pos Kabupaten Majene, dengan persentase masing-masing sebesar 22 persen dan 90 persen, sedang jumlah pulsa yang diproduksi kantor Telkom majene mencapai 8.055.857, nilai ini mengalami peningkatan sebesar 2 persen dibandingkan tahun 2016.

**Transportation**

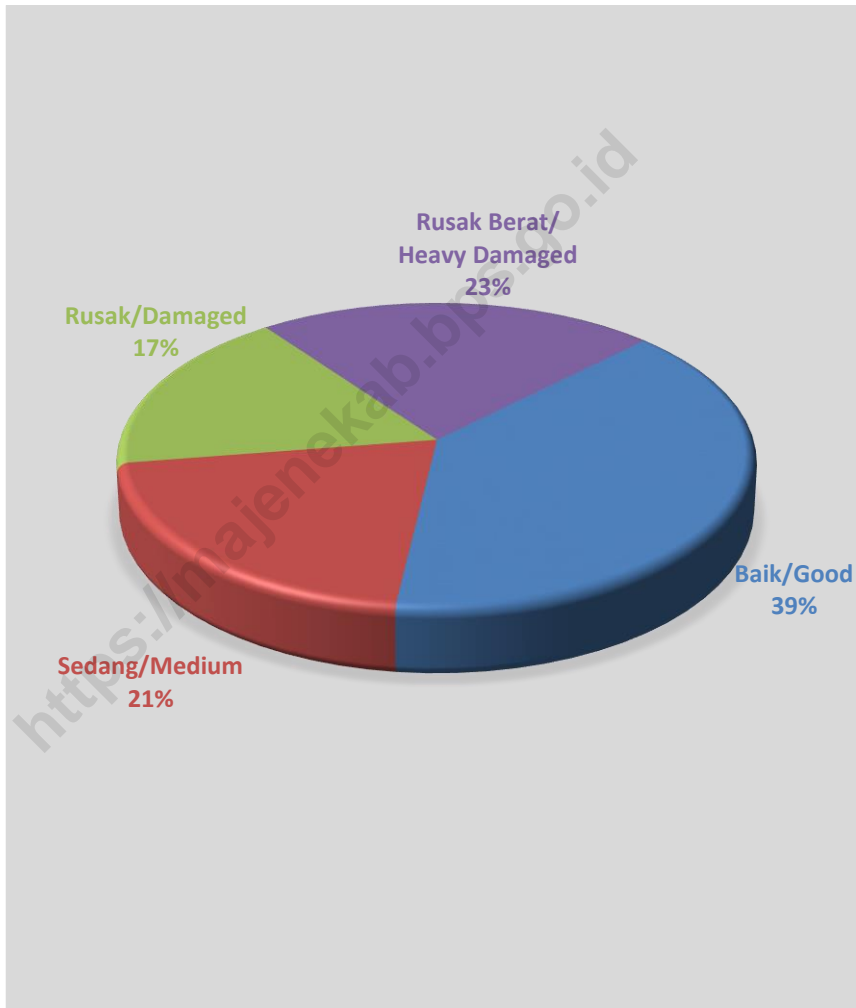
*The length of roads in Majene 837.9 Km consisting of 103.29 Km national road, 109.83 Km of Province roads, 624.78 Km Regency Road, if seen from the road condition most of the roads in Majene in good condition, according to Department of Public Work Majene Regency, 39 percent of roads in good condition, 21 percent medium condition, damage condition 17 percent, and 23 percent in heavy damaged condition.*

*In 2017 the amount of goods loaded in the Port of Majene was 1,367.3 Kg, while the goods unloaded reached 176.4 Kg.*

**Post and Telecommunication**

*In 2017 an increasing number of letters received and sent through Pos and Giro Office Majene Regency with the percentage of each about 22 percent and 90 percent, while the number of pulses produced Telecommunication Office of Majene Regency reaches 8,055,857, This value increased by 2 percent compared to 2016.*

**Gambar 14** **Persentase Panjang Jalan Menurut Kondisi Permukaan Jalan di Kabupaten Majene (km), 2017**  
*Percentage of Length of Roads by Type of Road Surface Condition in Majene Regency (km,) 2017*



Sumber/Source: Dinas PU Kabupaten Majene/ Department of Public Work Majene Regency

9.1 TRANSPORTASI/*TRANSPORTATION*

**Tabel 9.1.1 Panjang Jalan Menurut Kelas di Kabupaten Majene (km), 2015-2017**  
**Table** *Length of Roads by Class in Majene Regency (km), 2015-2017*

Kelas Jalan <i>Class Roads</i>	2015	2016	2017
(1)	(2)	(3)	(4)
Nasional/ <i>National</i>	103,50	103,29	103,29
Provinsi/ <i>Province</i>	96,38	109,83	109,83
Kabupaten/ <i>Regency</i>	621,20	624,78	624,78
<b>Jumlah/Total</b>	<b>821,08</b>	<b>837,9</b>	<b>837,9</b>

Catatan/*Note*: Data 2017 belum tersedia/*2016 data are not yet available*

Sumber/*Source*: Dinas Pekerjaan Umum Kabupaten Majene/*Department of Public Work Majene Regency*

**Tabel 9.1.2 Panjang Jalan Menurut Jenis Permukaan Jalan di Kabupaten Majene (km), 2015-2017**  
**Table Length of Roads by Type of Road Surface in Majene Regency (km), 2015-2017**

Jenis Permukaan Jalan <i>Type of Road Surface</i>	2015	2016	2017
(1)	(2)	(3)	(4)
Aspal/ <i>Pavement</i>	302,50	296,82	507,55
Kerikil/ <i>Gravel</i>	-	26,81	17,37
Tanah/ <i>Soil</i>	-	72,07	96,28
Tidak dirinci		229,08	3,58

Catatan/Note: Data 2016 belum tersedia/2016 data are not yet available

Sumber/Source: Dinas Pekerjaan Umum Kabupaten Majene/Department of Public Work Majene Regency

**Tabel 9.1.3 Panjang Jalan Menurut Kondisi Permukaan Jalan di Kabupaten Majene (km), 2015-2017**  
***Length of Roads by Type of Road Surface Condition in Majene Regency (km), 2015-2017***

Kondisi Permukaan Jalan <i>Type of Road Surface</i>	2015	2016	2017
(1)	(2)	(3)	(4)
Jalan Baik <i>Good Road</i>	447,14	442,22	246,15
Jalan Sedang <i>Medium Road</i>	72,06	74,39	129,11
Jalan Rusak <i>Damaged Road</i>	13,05	14,46	108,76
Jalan Rusak Berat <i>Heavy Damage Road</i>	88,96	93,71	140,76

Catatan/Note: Data 2017 belum tersedia/2016 data are not yet available

Sumber/Source: Dinas Pekerjaan Umum Kabupaten Majene/Department of Public Work Majene Regency

**Tabel 9.1.4 Jumlah Kendaraan dan Penumpang Masuk-Keluar Menurut Bulan di Kabupaten Majene, 2017**  
**Number of Vehicles and Passenger In-Out by Month in Majene Regency, 2017**

Bulan Month	Jumlah Kendaraan Number of vehicles		Jumlah Penumpang Number of Passengers		
	Masuk (Unit) In (Unit)	Keluar (Unit) Out (Unit)	Masuk (Orang) In (People)	Keluar (Orang) Out (People)	
(1)	(2)	(3)	(4)	(5)	
Januari/January	13 962	15 084	26 148	26 351	
Februari/February	13 283	14 121	27 486	27 747	
Maret/March	16 457	15 530	28 385	29 212	
April/April	16 608	16 323	31 237	31 513	
Mei/May	16 620	16 301	31 242	31 520	
Juni/June	16 626	16 304	31 262	31 526	
Juli/July	16 745	15 904	31 262	31 526	
Agustus/August	16 785	15 914	31 312	31 576	
September/September	16 798	16 024	31 412	31 609	
Oktober/October	16 278	16 024	31 412	31 613	
November/November	16 864	16 024	31 427	31 601	
Desember/December	16 877	16 024	31 470	31 630	
<b>Jumlah/Total</b>	<b>2017</b>	<b>193 903</b>	<b>189 577</b>	<b>364 055</b>	<b>367 424</b>
	<b>2016</b>	<b>201 801</b>	<b>191 073</b>	<b>368 181</b>	<b>352 091</b>
	<b>2015</b>	<b>372 840</b>	<b>335 584</b>	<b>812 772</b>	<b>697 246</b>

Sumber/Source: Dinas Perhubungan Kabupaten Majene/Department Transportation of Majene Regency

**Tabel 9.1.5** Jumlah Barang yang Dimuat dan Dibongkar Menurut Bulan di Pelabuhan Majene (Kg), 2017  
**Table** *Number of Goods Load and Unloaded by Month in Port of Majene (Kg), 2017*

<b>Bulan</b> <b>Month</b>	<b>Muat</b> <b>Load</b> <b>(Kg)</b>	<b>Bongkar</b> <b>Unloaded</b> <b>(Kg)</b>
(1)	(2)	(3)
Januari/January	133,0	23,5
Februari/February	165,0	44,2
Maret/March	151,3	14,7
April/April	163,0	17
Mei/May	176,0	11,2
Juni/June	27,0	5,3
Juli/July	98,0	10,5
Agustus/August	63,0	12,7
September/September	81,0	17,5
Oktober/October	104,0	16,6
November/November	117,0	2,2
Desember/December	89,0	1,0
<b>Jumlah</b> <b>Total</b>		
	<b>2017</b>	<b>1 367,3</b>
	<b>2016</b>	<b>1 239,9</b>
	<b>2015</b>	<b>2 690,7</b>

Sumber/Source: Kantor Unit Penyelenggara Pelabuhan Kelas III Majene/Office of Port Service Unit Class III Majene



**Tabel 9.1.6 Jumlah Kayu yang Dimuat dan Dibongkar Menurut Bulan di Pelabuhan Majene, 2017**  
**Number of Woods Load and Unloaded by Month in Port of Majene, 2017**

<b>Bulan Month</b>	<b>Muat Load (Mp<sup>3p</sup>)</b>	<b>Bongkar Unloaded (Mp<sup>3p</sup>)</b>
(1)	(2)	(3)
Januari/January	-	40
Februari/February	-	-
Maret/March	-	-
April/April	-	-
Mei/May	-	20
Juni/June	-	-
Juli/July	-	-
Agustus/August	-	10
September/September	-	12
Oktober/October	-	15
November/November	-	28
Desember/December	-	-
<b>Jumlah Total</b>		
<b>2017</b>	-	<b>125</b>
<b>2016</b>	-	<b>246</b>
<b>2015</b>	-	<b>92</b>

Sumber/Source: Kantor Unit Penyelenggara Pelabuhan Kelas III Majene/Office of Port Service Unit Class III Majene

**Tabel 9.1.7** Jumlah Kunjungan Kapal/Kapal Motor dan Jumlah DWT/Isi Kotor Menurut Bulan di Pelabuhan Majene, 2017  
**Table** *Number of Visit of Motorboat and Sum Up The Bruto by Month in Port of Majene, 2017*

Bulan <i>Month</i>	Kapal/Kapal Motor <i>Ship/Boat Motors</i>		
	Jumlah (Unit) <i>Total (Unit)</i>	DWT/Isi Kotor (Gram) <i>DWT/Gross Contents (Gram)</i>	
(1)	(2)	(3)	
Januari/ <i>January</i>	50	7 662	
Februari/ <i>February</i>	55	7 755	
Maret/ <i>March</i>	141	6 713	
April/ <i>April</i>	82	9 427	
Mei/ <i>May</i>	56	7 701	
Juni/ <i>June</i>	33	5 962	
Juli/ <i>July</i>	109	9 624	
Agustus/ <i>August</i>	86	8 380	
September/ <i>September</i>	130	9 234	
Oktober/ <i>October</i>	98	9 054	
November/ <i>November</i>	51	2 458	
Desember/ <i>December</i>	42	3 842	
<b>Jumlah Total</b>	<b>2017</b>	<b>933</b>	<b>87 812</b>
	<b>2016</b>	<b>899</b>	<b>81 862</b>
	<b>2015</b>	<b>559</b>	<b>29 823</b>

Sumber/*Source*: Kantor Unit Penyelenggara Pelabuhan Kelas III Majene/*Office of Port Service Unit Class III Majene*

**Tabel 9.1.8 Jumlah Ternak yang Dimuat dan Dibongkar Menurut Bulan di Pelabuhan Majene (Ekor), 2017**  
**Number of Livestock Load and Unloaded by Month in Port of Majene (Head), 2017**

Bulan Month	Jenis Ternak Type of Livestock			
	Sapi Cow	Kerbau Buffalo	Kambing Goat	
(1)	(2)	(3)	(4)	
Januari/January	20	-	-	
Februari/February	20	-	-	
Maret/March	21	5	14	
April/April	-	-	-	
Mei/May	-	-	-	
Juni/June	-	-	-	
Juli/July	110	-	165	
Agustus/August	182	-	156	
September/September	26	-	-	
Oktober/October	25	-	-	
November/November	-	-	-	
Desember/December	-	-	-	
<b>Jumlah Total</b>	<b>2017</b>	<b>404</b>	<b>5</b>	<b>335</b>
	<b>2016</b>	<b>821</b>	<b>-</b>	<b>857</b>
	<b>2015</b>	<b>1 054</b>	<b>-</b>	<b>927</b>

Sumber/Source: Kantor Unit Penyelenggara Pelabuhan Kelas III Majene/Office of Port Service Unit Class III Majene

**Tabel 9.1.9 Jumlah Penumpang Kapal yang Turun dan Naik Menurut Bulan di Pelabuhan Majene, 2017**  
***Number of Passenger Arrived and Departed by Month in Port of Majene, 2017***

<b>Bulan Month</b>	<b>Turun (Orang) Arrived (People)</b>	<b>Naik (Orang) Departed (People)</b>
(1)	(2)	(3)
Januari/January	836	409
Februari/February	684	431
Maret/March	1 023	818
April/April	1 639	1 019
Mei/May	942	1 020
Juni/June	1 202	561
Juli/July	1 178	1 415
Agustus/August	958	589
September/September	1 058	1 481
Oktober/October	1 001	1 196
November/November	-	-
Desember/December	120	82
<b>Jumlah Total</b>		
	<b>2017</b>	<b>10 641</b>
	<b>2016</b>	<b>5 351</b>
	<b>2015</b>	<b>1 002</b>

Sumber/Source: Kantor Unit Penyelenggara Pelabuhan Kelas III Majene/Office of Port Service Unit Class III Majene

**9.2 POS DAN TELEKOMUNIKASI/POST AND TELECOMMUNICATION**

**Tabel 9.2.1 Jumlah Kantor Pos Pembantu Menurut Kecamatan di Kabupaten Majene, 2013–2017**  
**Number of Auxiliary Post Office by Subdistrict in Majene Regency, 2013–2017**

Kecamatan <i>Subdistrict</i>	2014	2015	2016	2017
(1)	(2)	(3)	(4)	(5)
Banggae	1	1	1	1
Banggae Timur	-	-	-	-
Pamboang	-	-	-	-
Sendana	1	1	1	1
Tammerodo	-	-	-	-
Tubo Sendana	-	-	-	-
Malunda	1	1	1	1
Ulumanda	-	-	-	-
<b>Jumlah/Total</b>	<b>3</b>	<b>3</b>	<b>3</b>	<b>3</b>

Sumber/Source: Kantor Pos dan Giro Kabupaten Majene/Post and Giro Office Majene Regency

**Tabel 9.2.2 Jumlah Surat Pos yang Dikirim dan Diterima Melalui Kantor Pos dan Giro Menurut Bulan di Kabupaten Majene, 2017**  
**Number of Post Packet that Sent and Received at Post Office by Months in Majene Regency, 2017**

<b>Bulan</b> <b>Month</b>		<b>Dikirim</b> <b>Sent</b>	<b>Diterima</b> <b>Received</b>
(1)		(2)	(3)
Januari/January		319	2 724
Februari/February		308	2 631
Maret/March		267	3 202
April/April		213	2 469
Mei/May		228	2 475
Juni/June		115	2 221
Juli/July		194	2 504
Agustus/August		174	2 145
September/September		378	2 648
Oktober/October		227	2 262
November/November		207	2 357
Desember/December		181	1 724
<b>Jumlah</b>	<b>2017</b>	<b>2 811</b>	<b>29 362</b>
<b>Total</b>	<b>2016</b>	<b>27 548</b>	<b>37 872</b>
	<b>2015</b>	<b>29 005</b>	<b>39 406</b>

Sumber/Source: Kantor Pos dan Giro Kabupaten Majene/Post and Giro Office Majene Regency

TRANSPORTATION AND COMMUNICATION

**Tabel 9.2.3 Jumlah Barang yang Dikirim dan Diterima Melalui Kantor Pos dan Giro Menurut Bulan di Kabupaten Majene (Ton), 2017**  
**Number of Goods that Sent and Received at Post Office by Months in Majene Regency (Tons), 2017**

<b>Bulan</b> <b>Month</b>	<b>Dikirim</b> <b>Sent</b>	<b>Diterima</b> <b>Received</b>
(1)	(2)	(3)
Januari/January	22	155
Februari/February	81	145
Maret/March	104	160
April/April	99	147
Mei/May	97	136
Juni/June	79	143
Juli/July	115	130
Agustus/August	129	165
September/September	84	156
Oktober/October	38	133
November/November	61	150
Desember/December	86	145
<b>Jumlah</b> <b>Total</b>		
	<b>2017</b>	<b>995</b>
	<b>2016</b>	<b>1 017</b>
	<b>2015</b>	<b>956</b>
		<b>1 765</b>
		<b>1 689</b>
		<b>1 920</b>

Sumber/Source: Kantor Pos dan Giro Kabupaten Majene/Post and Giro Office Majene Regency

**Tabel 9.2.4 Jumlah Wesel yang Dikirim dan Diterima Melalui Kantor Pos dan Giro Menurut Bulan di Kabupaten Majene, 2017**  
***Number of Wesel that Sent and Received at Post Office by Months in Majene Regency, 2017***

<b>Bulan</b> <b>Month</b>	<b>Dikirim</b> <b>Sent</b>	<b>Diterima</b> <b>Received</b>
(1)	(2)	(3)
Januari/ <i>January</i>	60	76
Februari/ <i>February</i>	62	66
Maret/ <i>March</i>	77	71
April/ <i>April</i>	113	78
Mei/ <i>May</i>	68	82
Juni/ <i>June</i>	69	77
Juli/ <i>July</i>	83	73
Agustus/ <i>August</i>	68	89
September/ <i>September</i>	93	58
Oktober/ <i>October</i>	95	55
November/ <i>November</i>	84	61
Desember/ <i>December</i>	95	48
<b>Jumlah</b> <b>Total</b>		
	<b>2017</b>	<b>967</b>
	<b>2016</b>	<b>723</b>
	<b>2015</b>	<b>919</b>
		<b>834</b>
		<b>1 294</b>
		<b>1 596</b>

Sumber/Source: Kantor Pos dan Giro Kabupaten Majene/Post and Giro Office Majene Regency



TRANSPORTATION AND COMMUNICATION

**Tabel 9.2.5 Jumlah TV Kabel, Warnet, Menara Telekomunikasi, Radio di Kabupaten Majene, 2017**  
**Number of Cable Television, Internet Rental, Telecommunication Tower and Radio, 2017**

Kecamatan Subdistrict	TV Kabel Cable Television	Warung Internet Internet Rental	Menara Telekomunikasi Telecommunication Tower	Radio Radio
(1)	(2)	(3)	(4)	(5)
Banggae	9	7	13	1
Banggae Timur	7	17	12	2
Pamboang	6	-	10	-
Sendana	6	-	6	-
Tammerodo	2	-	2	-
Tubo	2	1	5	-
Malunda	3	-	5	-
Ulumanda	0	-	1	-
<b>Jumlah Total</b>	<b>35</b>	<b>25</b>	<b>54</b>	<b>3</b>

Sumber: Dinas Komunikasi Informatika, Statistik dan Persandian Kabupaten Majene  
 Source: Department Communications Information, Statistics and Encryption of Majene Regency

**Tabel 9.2.6** Jumlah Sambungan Induk Telepon di Kantor Cabang Telekomunikasi Kabupaten Majene, 2015-2017  
**Table** *Number of Central Telephone at Telecommunication Branch Office in Majene Regency, 2015-2017*

Jenis Sambungan <i>Type Connection</i>	2015	2016	2017
(1)	(2)	(3)	(4)
Sambungan Induk Telepon <i>Parent Connection Phone</i>	882 SST	936 SST	728 SST
Sambungan Speedy <i>Speedy Connection</i>	586 INET	715 INET	780 INET

Sumber/Source: Kantor Cabang Telekomunikasi Kabupaten Majene/Telecommunication Office of Majene Regency

TRANSPORTATION AND COMMUNICATION

**Tabel 9.2.7 Jumlah Pulsa yang Diproduksi di Kantor Cabang Telekomunikasi Kabupaten Majene, 2013-2017**  
*Production of Pulse at Telecommunication Branch Office in Majene Regency , 2013–2017*

<b>Tahun</b> <b>Year</b>	<b>Jumlah Pulsa</b> <b>Number of Pulses</b>
(1)	(2)
2014	7 576 078
2015	7 613 013
2016	7 892 016
2017	8 055 857

Sumber/Source: Kantor Cabang Telekomunikasi Kabupaten Majene/ Telecommunication Office of Majene Regency



# 10

BAB  
Chapter

## KEUANGAN DAERAH DAN HARGA LOCAL FINANCE AND PRICE



Realisasi Pendapatan Daerah Bersumber dari APBN (Dana Perimbangan)

Actual Revenues of Government From State Budget (Fund Balance)

2017



**PENJELASAN TEKNIS**

1. **Realisasi Penerimaan dan Pengeluaran Pemerintah Kabupaten** adalah realisasi/perhitungan APBD Kabupaten pada tiap tahun anggaran.
2. **Pendapatan Asli Daerah (PAD)** adalah pendapatan yang diperoleh daerah yang dipungut berdasarkan peraturan daerah sesuai dengan peraturan perundang-undangan, guna keperluan daerah yang bersangkutan dalam membiayai kegiatannya.
3. **Dana Perimbangan** adalah dana yang bersumber dari pendapatan APBN yang dialokasikan kepada Daerah untuk mendanai kebutuhan daerah dalam rangka pelaksanaan desentralisasi.
4. **Lain-lain Pendapatan yang Sah** adalah pendapatan lainnya dari pemerintah pusat dan atau dari instansi pusat, serta dari daerah lainnya.

**TECHNICAL NOTES**

1. **Actual revenue and expenditure of Regency Government** is the realization/Regency budget calculations for every fiscal year.
2. **Original Local Government Revenue** is revenue that withheld based on local regulations in accordance with the legislation, for the purposes of financing their activities.
3. **Balanced Budget** is the fund coming from the state budget that allocated to regions to fund their needs in the context of decentralization.
4. **Other Legal Revenue** is other income that coming from the central government and or from the central agencies, as well as from other local government.

**ULASAN**

**DESCRIPTION**

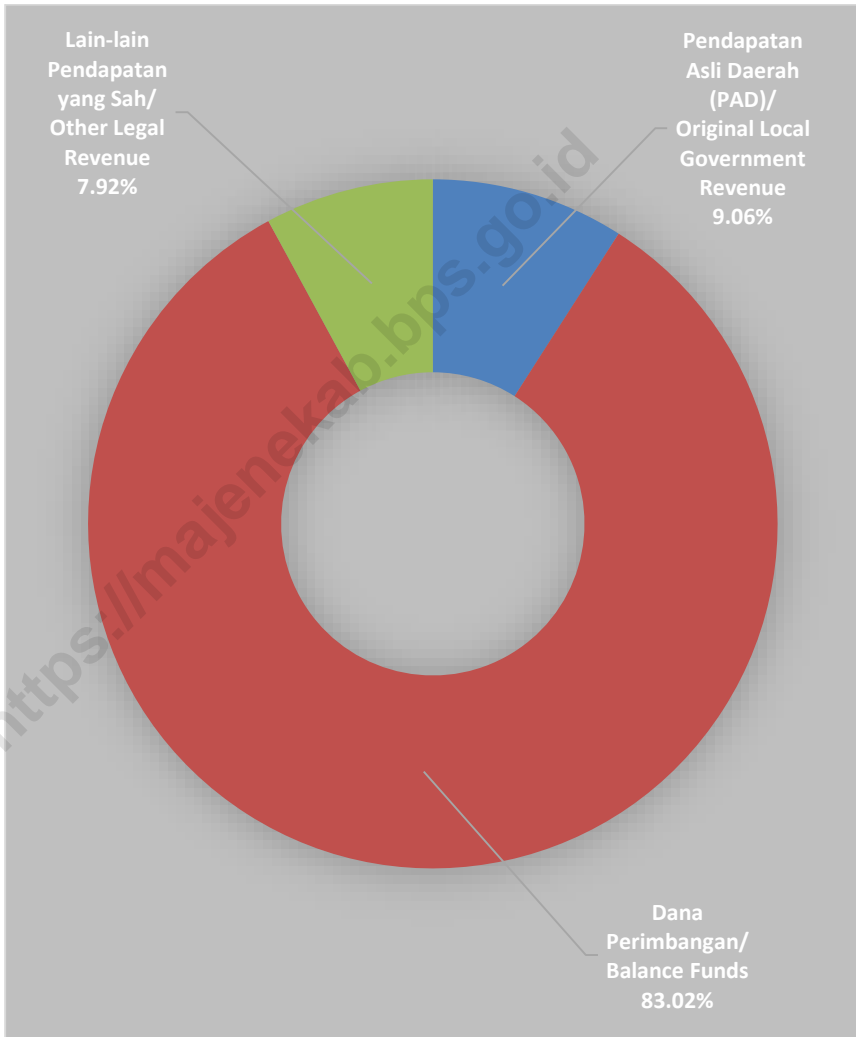
Pada tahun 2017, realisasi Pendapatan Pemerintah Daerah Kabupaten Majene tercatat sebesar 918.545.068 ribu rupiah, yang terdiri atas pendapatan asli daerah sebesar 83.238.104 ribu rupiah, dana perimbangan sebesar 762.600.542 ribu rupiah, dan pendapatan lain yang sah sebesar 72.545.068 ribu rupiah. Dibandingkan dengan tahun sebelumnya, realisasi penerimaan mengalami kenaikan sebesar 14,7 persen. Sumber terbesar penerimaan adalah pendapatan transfer dari pemerintah pusat, yaitu sebesar 732.543.941 ribu rupiah atau sebesar 79,8 persen dari seluruh penerimaan Pemerintah Kabupaten Majene. Pendapatan Asli Daerah Kabupaten Majene pada tahun 2017 meningkat 63,4 persen jika dibandingkan tahun 2016.

Realisasi pengeluaran Kabupaten Majene pada tahun 2017 adalah 782.632.420 ribu rupiah. Jika dirinci menurut fungsinya, 47,29 persen realisasi pengeluaran dimanfaatkan untuk belanja Pegawai. Angka selengkapnya disajikan pada Tabel 10.1.2.

*In 2017, the actual Majene Regency Regional Government revenue was 918,545,068 thousand rupiahs, of which as much as for 83,238,104 thousand rupiahs came from local government revenue, 762,600,542 thousand rupiahs came from balance budget, and 72,545,068 thousand rupiahs came from other legal revenue. Compared to previous year, actual revenue increased by 14.7 percent. The main source of revenue was transfer income from the central government, contributing around 732,543,941 thousand rupiahs or around 79.8 percent of total Majene Regency Government revenue. In 2017, local government revenue of Majene Regency increased by 63.4 percent if compared to 2016.*

*The actual government expenditure in 2017 was accounted for 782,632,420 thousand rupiahs. If specified by function, 47.29 percent of actual expenditure used for Personnel expenditure. For detail information on these matters illustrated on Table 10.1.2.*

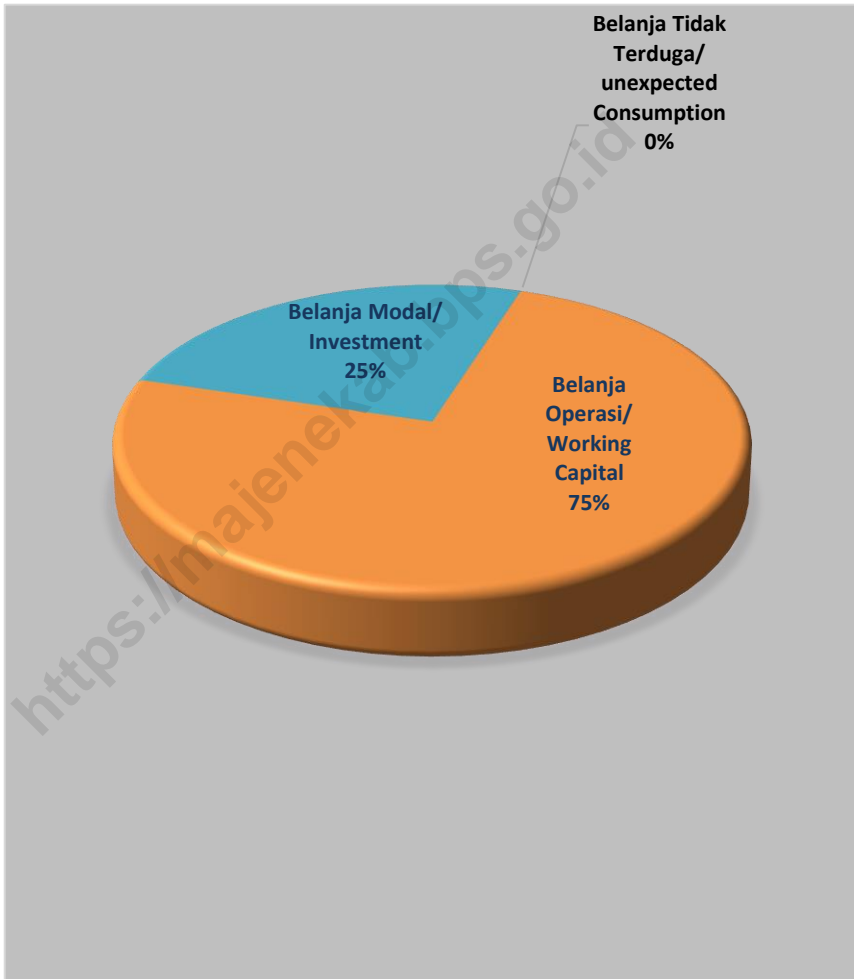
**Gambar 15** **Persentase Realisasi Pendapatan Pemerintah Menurut Jenis Pendapatan di Kabupaten Majene, 2017**  
*Percentage of Government Actual Revenues by Source of Revenue in Majene Regency, 2017*



Sumber: Dinas Pengelolaan Keuangan, Pendapatan dan Aset Daerah Kabupaten Majene  
Source: Regional Earnings Service of Majene Regency



**Gambar 16** **Persentase Belanja Pemerintah Menurut Jenis Belanja di Kabupaten Majene, 2017**  
*Actual Expenditures of Government of Majene Regency by Kind of Expenditures (thousand rupiahs), 2017*



Sumber/Source: Perwakilan Bank Indonesia Provinsi Sulawesi Barat/ Representative Office of Bank Indonesia Sulawesi Barat Province

**10.1 KEUANGAN DAERAH/LOCAL FINANCE**

**Tabel 10.1.1 Realisasi Pendapatan Pemerintah Kabupaten Majene Menurut Jenis Pendapatan (ribu rupiah), 2017**  
**Table Actual Revenues of Government of Majene Regency by Source of Revenues (thousand rupiahs), 2017**

Jenis Pendapatan <i>Source of Revenues</i>		2017
(1)		(2)
<b>1.</b>	<b>Pendapatan Asli Daerah (PAD)/Original Local Government Revenue</b>	<b>83 238 104</b>
1.1	Pajak Daerah/Local Taxes	6 763 364
1.2	Retribusi Daerah/Rebtributions	13 489 672
1.3	Hasil Perusahaan Milik Daerah dan Pengelolaan Kekayaan Daerah yang Dipisahkan <i>Income of Regional Gov. Corporate and Management of Separated Reg. Gov. Wealth</i>	3 345 799
1.4	Lain-lain PAD yang Sah/Other Original Local Gov. Revenue	59 639 268
<b>2.</b>	<b>Pendapatan Transfer</b>	<b>762 600 542</b>
2.1	Pendapatan Transfer Pemerintah Pusat	732 543 941
2.2	Pendapatan Transfer Pemerintah Pusat Lainnya	7 500 000
2.3	Pendapatan Transfer Pemerintah Daerah Lainnya	17 156 601
2.4	Bantuan Keuangan	5 400 000
<b>3</b>	<b>Lain-lain Pendapatan Daerah yang Sah/Other Legal Revenue</b>	<b>72 706 422</b>
3.1	Pendapatan Hibah	22 189 539
3.2	Pendapatan Lainnya	85 823
3.3	Pendapatan Dana Desa	50 431 060
<b>Jumlah/Total</b>		<b>918 545 068</b>

Sumber: Dinas Pengelolaan Keuangan, Pendapatan dan Aset Daerah Kabupaten Majene

Source: Regional Earnings Service of Majene Regency

**Tabel 10.1.2 Realisasi Belanja Pemerintah Kabupaten Majene Menurut Jenis Belanja (ribu rupiah), 2017**  
**Actual Expenditures of Government of Majene Regency by Kind of Expenditures (thousand rupiahs), 2017**

Jenis Belanja Kind of Expenditures		2017
(1)		(2)
<b>1.</b>	<b>Belanja Operasi</b>	<b>583 920 339</b>
1.1	Belanja Pegawai	370 121 493
1.2	Belanja Barang dan Jasa	206 474 645
1.3	Belanja Hibah	891 600
1.4	Belanja Bantuan Sosial	6 432 600
<b>2.</b>	<b>Belanja Modal</b>	<b>198 623 552</b>
2.1	Belanja Modal Tanah	10 399 315
2.2	Belanja Modal Peralatan dan Mesin	42 909 435
2.3	Belanja Modal Gedung dan Bangunan	41 997 928
2.4	Belanja Modal Jalan, Irigasi dan Jaringan	100 909 020
2.5	Belanja Modal Aset Tetap Lainnya	2 407 853
<b>3</b>	<b>Belanja Tidak Terduga</b>	<b>88 529</b>
<b>Jumlah/Total</b>		<b>782 632 420</b>

Sumber: Dinas Pengelolaan Keuangan, Pendapatan dan Aset Daerah Kabupaten Majene

Source: Regional Earnings Service of Majene Regency

**Tabel 10.1.3 Target dan Realisasi Hasil Pajak Daerah Menurut Jenis Pendapatan di Kabupaten Majene (Rupiah), 2016-2017**  
**Goals and Realization of Local Taxes by Source of Revenues in Majene Regency (Rupiahs), 2016-2017**

Jenis Pendapatan <i>Source of Revenues</i>	2016		2017	
	Target (Rp) <i>Goals</i>	Realisasi (Rp) <i>Realization</i>	Target (Rp) <i>Goals</i>	Realisasi (Rp) <i>Realization</i>
(1)	(2)	(3)	(4)	(5)
Pajak Hotel <i>Hotel Tax</i>	51 000 000	48 855 600	36 715 837	50 368 300
Pajak Hiburan <i>Entertainment Tax</i>	30 000 000	27 482 400	47 622 000	39 579 500
Pajak Reklame <i>Advertisement Tax</i>	120 000 000	203 057 075	190 476 000	196 097 610
Pajak Penerangan Jalan <i>Street Lighting Tax</i>	2 800 000 000	3 048 222 788	3 502 443 382	3 823 085 738
Pajak Bahan Galian Gol C <i>Minerals Gol C Tax</i>	3 500 000 000	1 274 526 155	-	-
Pajak Restoran <i>Restaurant Tax</i>	130 000 000	156 118 340	197 525 000	248 710 945
BPHTB	200 000 000	367 353 062	400 000 000	520 446 380
PBB-P2	1 300 000 000	939 947 882	1 300 000 000	877 647 835
Pajak Sarang Burung Walet	-	-	5 937 000	7 629 450
Pajak Mineral Bukan Logam dan Batuan	-	-	523 355 000	999 797 940
<b>Jumlah Total</b>	<b>8 131 000 000</b>	<b>6 065 563 302</b>	<b>6 204 074 219</b>	<b>6 763 363 698</b>

Sumber: Dinas Pengelolaan Keuangan, Pendapatan dan Aset Daerah Kabupaten Majene  
 Source: Regional Earnings Service of Majene Regency

**Tabel 10.1.4 Target dan Realisasi Pendapatan Asli Daerah Berupa Retribusi Daerah di Kabupaten Majene, 2017**  
**Target and Actual Retribution Receipts in Majene Regency Budgets, 2017**

Jenis Pendapatan <i>Source of Revenues</i>	Target (Rp) <i>Goals</i>	Realisasi (Rp) <i>Realization</i>
(1)	(2)	(3)
Retribusi Pelayanan Kesehatan/ <i>Health Care Retribution</i>	11 880 632 166	10 143 802 318
Retribusi Pelayanan Kebersihan/ <i>Cleanness Care Retribution</i>	170 000 000	188 414 000
Retribusi Parkir Tepi Jalan Umum/ <i>Parking Retribution</i>	167 268 000	18 727 000
Retribusi Pasar/ <i>Market Retribution</i>	1 083 243 424	1 054 842 000
Retribusi Pengujian Kendaraan Bermotor <i>Motor Vehicle Testing Retribution</i>	36 410 000	6 740 000
Retribusi Pelayanan Tera	880 000	880 000
Retribusi Pemakaian Kekayaan Daerah <i>Local Resources Retribution</i>	638 735 000	769 093 600
Retribusi Pertokoan/ <i>Shopping Complex Retribution</i>	37 476 000	40 602 800
Retribusi Terminal/ <i>Terminal Retribution</i>	300 000 000	147 718 000
Retribusi Tempat Khusus Parkir <i>Special Parking Places Retribution</i>	161 892 000	97 484 000
Retribusi Pelayanan ke Pelabuhan <i>Service to Harbor Retribution</i>	20 060 000	47 230 000
Retribusi Tempat Rekreasi dan Olahraga <i>Recreation and Sport Place Retribution</i>	180 200 000	190 380 000
Retribusi Penjualan Produksi Usaha Daerah <i>Production Sales Local Business Retribution</i>	15 000 000	15 000 000
Retribusi Izin Mendirikan Bangunan <i>Building Permit Retribution</i>	550 000 000	570 966 174
Retribusi Izin Gangguan/ <i>Disturbance Permit Retribution</i>	110 000 000	192 591 500
Retribusi Izin Trayek/ <i>Route Permit Retribution</i>	15 000 000	5 200 000
<b>Jumlah/ Total</b>		
	<b>2017</b>	<b>2016</b>
	<b>15 366 796 590</b>	<b>13 489 672 392</b>
	<b>2016</b>	<b>2015</b>
	<b>13 607 201 000</b>	<b>12 192 213 719</b>
	<b>2015</b>	<b>2014</b>
	<b>13 151 511 500</b>	<b>12 086 249 409</b>

Sumber: Dinas Pengelolaan Keuangan, Pendapatan dan Aset Daerah Kabupaten Majene

Source: Regional Earnings Service of Majene Regency

**Tabel 10.1.5 Target dan Realisasi Bagian Laba BUMD dan Pos Lain-Lain Pendapatan di Kabupaten Majene, 2017**  
**Goals and Realization Part of Profit of Regional Effort and Post of Earnings Others in Majene Regency, 2017**

Jenis Penerimaan <i>Source of Revenues</i>	Target (Rp) <i>Goals</i>	Realisasi (Rp) <i>Realization</i>
(1)	(2)	(3)
<b>1. Pendapatan Hasil Pengelolaan Kekayaan Daerah yang Dipisahkan</b>	<b>3 345 799 260</b>	<b>3 345 799 261</b>
- Bagian Laba atas Penyertaan Modal pada Perusahaan Milik Daerah /BUMD	3 345 799 260	3 345 799 261
<b>2. Lain-lain PAD yang Sah</b>	<b>63 745 873 547</b>	<b>59 639 268 496</b>
- Hasil Penjualan Aset Daerah yang Tidak Dipisahkan <i>Regional Property Sales Results</i>	1 250 000 000	1 194 172 800
- Hasil Penjualan Aset Lainnya	9 000 000	9 150 000
- Penerimaan Jasa Giro <i>Acceptance of Giro service</i>	3 000 000 000	1 700 531 295
- Penerimaan Dari Pengembalian <i>Acceptance of Return</i>	1 800 000 000	459 727 084
- Pendapatan dari Angsuran/Cicilan Penjualan	0	6 202 000
- Lain-lain PAD yang Sah Lainnya	28 836 448 796	27 215 346 072
- Pendapatan Dana BOS Sadik Negeri	28 850 424 751	29 054 139 245
<b>Jumlah Total</b>	<b>67 091 672 807</b>	<b>62 985 067 757</b>
	<b>2016</b>	<b>32 673 353 183</b>
	<b>2015</b>	<b>29 704 336 245</b>

Sumber: Dinas Pengelolaan Keuangan, Pendapatan dan Aset Daerah Kabupaten Majene  
 Source: Regional Earnings Service of Majene Regency

**Tabel 10.1.6 Target dan Realisasi Bagian Bagi Hasil Pajak/Bukan Pajak di Kabupaten Majene (Rupiah), 2017**  
**Goals and Realization of Tax/Non-Tax Revenue Sharing in Majene Regency (Rupiahs), 2017**

Jenis Pendapatan <i>Source of Revenues</i>		Target (Rp) <i>Goals</i>	Realisasi (Rp) <i>Realization</i>
(1)		(2)	(3)
<b>1.</b>	<b>Bagi Hasil Pajak/<i>Profit Sharing Tax</i></b>	<b>14 674 810 225</b>	<b>12 019 838 643</b>
-	Pajak Bumi dan Bangunan <i>Property Tax</i>	5 811 383 400	3 415 141 306
-	PPH Pasal 21, 25 dan 29 <i>Income Tax Clause 21, 25 and 29</i>	4 279 828 123	3 890 453 773
-	Bagi Hasil dari Bea Perolehan Hak Atas Tanah dan Bangunan	4 583 598 702	4 714 243 564
<b>2.</b>	<b>Bagi Hasil Bukan Pajak/<i>Profit Sharing non Tax</i></b>	<b>1 504 343 253</b>	<b>532 162 713</b>
-	Bagi Hasil dari Provisi Sumber Daya Hutan	9 413 621	5 167 054
-	Bagi Hasil dari Iuran Tetap	1 535 069	1 256 969
-	Bagi Hasil dari Iuran Eksplorasi dan Iuran Eksploitasi	270 563	166 563
-	Bagi Hasil dari Pungutan Hasil Perikanan	1 493 124 000	525 572 127
-	Bagi Hasil dari Pertambangan Umum	0	0
<b>3.</b>	<b>Dana Alokasi Umum (DAU) <i>General Allocation Fund</i></b>	<b>509 399 905 000</b>	<b>509 399 905 000</b>
<b>4.</b>	<b>Dana Alokasi Khusus (DAK) <i>Special Allocation Fund</i></b>	<b>215 929 129 000</b>	<b>210 592 034 690</b>
<b>Jumlah <i>Total</i></b>			
	<b>2017</b>	<b>741 508 187 478</b>	<b>732 543 941 046</b>
	<b>2016</b>	<b>809 375 155 000</b>	<b>747 933 259 225</b>
	<b>2015</b>	<b>749 681 240 366</b>	<b>742 261 316 230</b>

Sumber: Dinas Pengelolaan Keuangan, Pendapatan dan Aset Daerah Kabupaten Majene  
 Source: Regional Earnings Service of Majene Regency

**Tabel 10.1.7 Jumlah Penyetoran Uang Pemasukan Untuk Kas Negara Dari Penerbitan Sertifikat Tanah di Kabupaten Majene, 2013–2017**  
**The Number of Endorsement of Inclusion Money for The Treasury from Publication of Land Certificate in Majene Regency, 2013–2017**

Tahun Year	Volume Sertifikat Volume Certificate	Uang Pemasukan Money Entered	BPHTTB/ BPHTTB
(1)	(2)		(3)
2013	1 349	359 875 848	15 565 550
2014	2 447	131 990 953	252 010 000
2015	4 300	72 156 942	126 492 500
2016	3 749	218 561 592	249 280 350
2017	4 737	205 343 786	334 038 625

Sumber: Badan Pertanahan Nasional Kabupaten Majene  
 Source: National Board of Land of Majene Regency



**Tabel 10.1.8 Realisasi Pengeluaran Negara Pada Kantor Pelayanan Perbendaharaan Negara Majene Menurut Triwulan dan Jenis Pengeluaran (rupiah), 2017**  
*Actual States Expenditure in Finance Office by Quarter and Type of Expenditure in Majene Regency (rupiahs), 2017*

Triwulan Quarter	Jenis Pengeluaran Type of Expenditure			
	Belanja Pegawai Pusat Employee Expenditure	Belanja Barang Goods Expenditure	Jumlah Total	
(1)	(2)	(3)	(4)	
Triwulan I 1 <sup>st</sup> Quarter	68 356 703 319	29 759 250 074	98 115 953 393	
Triwulan II 2 <sup>nd</sup> Quarter	95 684 148 758	38 174 365 719	133 858 514 477	
Triwulan III 3 <sup>rd</sup> Quarter	88 016 792 936	55 538 179 230	143554 972 166	
Triwulan IV 4 <sup>th</sup> Quarter	104 390 216 423	61 243 381 464	165 633 597 887	
Jumlah Total				
	2017	356 447 861 436	184 715 176 487	541 163 037 923
	2016	324 890 637 185	228 686 703 868	553 577 341 053
	2015	278 325 301 690	219 467 600 835	497 792 902 525

Lanjutan Tabel/*Continued Tabel* 10.1.8

Triwulan Quarter	Jenis Pengeluaran Type of Expenditure			
	Belanja Modal Capital Expenditure	Belanja Lainnya Other Expenditure	Jumlah Total	
(1)	(5)	(6)	(7)	
Triwulan I 1 <sup>st</sup> Quarter	2 642 766 583	0	2 642 766 583	
Triwulan II 2 <sup>nd</sup> Quarter	8 809 796 390	289 811 593 660	298 621 390 050	
Triwulan III 3 <sup>rd</sup> Quarter	10 744 757 057	147 135 762 000	157 880 519 057	
Triwulan IV 4 <sup>th</sup> Quarter	42 410 901 302	284 779 526 840	327 190 428 142	
<b>Jumlah Total</b>				
	<b>2017</b>	<b>64 608 221 332</b>	<b>721 726 882 500</b>	<b>786 335 103 832</b>
	<b>2016</b>	<b>85 009 976 417</b>	<b>6 825 649 999</b>	<b>91 835 626 416</b>
	<b>2015</b>	<b>198 314 836 866</b>	<b>28 561 844 998</b>	<b>226 876 681 864</b>

Sumber/Source: Kantor Pelayanan Perbendaharaan Negara Majene/State Treasury Service Office of Majene

**Tabel 10.1.9 Nilai Pinjaman, Pelunasan, Lelang dan Uang Tunggakan Pada Perum Pegadaian Kabupaten Majene Menurut Bulan (ribu rupiah), 2017**  
**Value of Credit, Debit Repayment, Auction and Credit Balance at Region Inspectorate Pawnshop Service by Month (thousand rupiahs), 2017**

Bulan Month	Pinjaman Credits	Pelunasan Debt Repayment	Lelang Auction	Tunggakan Credit Balance	
(1)	(2)	(3)	(4)	(5)	
Januari/January	5 871 202	4 990 522	19 961	-	
Februari/February	6 596 985	5 772 362	22 429	-	
Maret/March	6 423 584	5 620 636	21 839	-	
April/April	6 777 021	6 099 318	23 041	-	
Mei/May	6 975 379	6 277 840	23 715	-	
Juni/June	6 846 204	6 161 583	23 383	-	
Juli/July	6 228 189	5 605 370	21 175	-	
Agustus/August	7 734 241	7 154 173	34 803	-	
September/September	5 837 190	5 253 471	26 266	-	
Oktober/October	6 308 430	5 835 297	28 387	-	
November/November	6 177 870	5 251 189	21 004	-	
Desember/December	6 598 264	5 608 524	22 433	-	
<b>Jumlah Total</b>					
	<b>2017</b>	<b>78 374 559</b>	<b>69 630 285</b>	<b>288 436</b>	-
	<b>2016</b>	<b>73 247 256</b>	<b>65 075 038</b>	<b>269 572</b>	-
	<b>2015</b>	<b>69 101 190</b>	<b>68 867 706</b>	<b>236 952</b>	-

Sumber/Source: PT. Pegadaian Cabang Majene/Pawnshop Branch of Majene

**Tabel 10.1.10** Perkembangan Dana Perbankan (Rupiah dan Valuta Asing) pada Bank Umum dan BPR di Kabupaten Majene (Juta Rupiah), 2013-2016  
**Table** *Bank Funds Development (Rupiah and Foreign Currency) of Commercial and Rural Banks in Majene Regency (Millions of Rp), 2013-2016*

Tahun Year	Dana Perbankan Bank Funds
(1)	(2)
2013	856 511
2014	885 733
2015	636 260
2016	909 988
2017	631 919

Sumber/Source: Perwakilan Bank Indonesia Provinsi Sulawesi Barat/ Representative Office of Bank Indonesia Sulawesi Barat Province

**Tabel 10.1.11 Posisi Pinjaman (Rupiah dan Valuta Asing) yang Diberikan Bank Umum dan BPR Menurut Jenis Penggunaan di Kabupaten Majene, 2013–2017**  
***Outstanding of Loans (Rupiah and Foreign Currency) of Commercial and Rural Banks by Type of Loans in Majene Regency, 2013- 2017***

Jenis Penggunaan <i>Type of Loans</i>	2013	2014	2015	2016	2017
(1)	(2)	(3)	(4)	(5)	(6)
Modal Kerja <i>Working Capital</i>	152 073	158 600	177 240	568 723	262 375
Investasi <i>Investment</i>	50 587	48 046	61 318	156 766	57 034
Konsumsi <i>Consumption</i>	436 125	471 273	511 746	1 047 664	729 956
<b>Jumlah <i>Total</i></b>	<b>638 785</b>	<b>677 919</b>	<b>750 304</b>	<b>1 773 153</b>	<b>1 049 366</b>

Sumber/Source: Perwakilan Bank Indonesia Provinsi Sulawesi Barat/ *Representative Office of Bank Indonesia Sulawesi Barat Province*

**Tabel 10.1.12 Posisi Kredit Usaha Mikro, Kecil, dan Menengah yang Diberikan Bank Umum dan BPR Menurut Skala Usaha di Kabupaten Majene (Juta Rp), 2013–2017**  
***Outstanding of Commercial Banks Credits to Micro, Small, and Medium Scale Enterprise by Business Scale in Majene Regency (Millions of Rp), 2013–2017***

<b>Skala Usaha Business Scale</b>	<b>2013</b>	<b>2014</b>	<b>2015</b>	<b>2016</b>	<b>2017</b>
(1)	(2)	(3)	(4)	(5)	(6)
Mikro <i>Micro</i>	53 760	62 907	83 908	329 211	189 400
Kecil <i>Small</i>	133 119	116 106	107 664	350 965	90 065
Menengah <i>Medium</i>	14 526	27 492	14 930	24 190	15 075
<b>Jumlah Total</b>	<b>201 405</b>	<b>206 505</b>	<b>206 502</b>	<b>704 366</b>	<b>294 539</b>

Sumber/Source: Perwakilan Bank Indonesia Provinsi Sulawesi Barat/ Representative Office of Bank Indonesia Sulawesi Barat Province

10.2 HARGA/PRICE

**Tabel 10.2.1 Rata-Rata Harga Eceran Beras Menurut Bulan dan Jenis di Kabupaten Majene (Rupiah/Kg), 2017**  
**Average Retail Price of Rice by Month and Type in Majene Regency (Rupiahs/Kg), 2017**

Bulan Month	Jenis Beras/Type of Rice		
	Mandi/Kepala	Ciliwung	Empat Dua
(1)	(2)	(3)	(4)
Januari/January	11 750	10 500	12 500
Februari/February	11 250	10 000	12 500
Maret/March	10 000	8 900	11 250
April/April	10 000	10 400	9 600
Mei/May	10 000	8 750	10 500
Juni/June	10 000	8 750	10 000
Juli/July	10 000	8 750	10 000
Agustus/August	10 000	8 750	9 250
September/September	10 000	8 750	8 500
Oktober/October	10 000	9 150	9 120
November/November	10 000	9 000	9 700
Desember/December	10 200	9 700	9 800

Sumber: Dinas Koperasi, UKM Perdagangan dan Perindustrian Kabupaten Majene  
 Source: Cooperation, Small and Medium Enterprises Trade, and Industry Of Regency Majene

**Tabel 10.2.2 Rata-Rata Harga Eceran Gula Pasir Menurut Bulan dan Jenis Gula Pasir di Kabupaten Majene (Rupiah/Kg), 2017**  
***Average Retail Price of Refined Sugar by Month and Type in Majene Regency (Rupiahs/Kg), 2017***

Bulan Month	Jenis Gula Pasir/Type of Refined Sugar	
	Lokal (Merk Gulaku) Local (Brand Gulaku)	Lokal Biasa Local Ordinary
(1)	(2)	(3)
Januari/January	16 000	14 400
Februari/February	16 000	14 300
Maret/March	16 000	14 400
April/April	18 000	10 000
Mei/May	13 900	12 780
Juni/June	14 333	12 500
Juli/July	18 000	12 500
Agustus/August	18 000	12 500
September/September	18 000	12 500
Oktober/October	18 000	11 900
November/November	18 000	11 250
Desember/December	18 000	10 000

Sumber: Dinas Koperasi, UKM Perdagangan dan Perindustrian Kabupaten Majene  
 Source: Cooperation, Small and Medium Enterprises Trade, and Industry Of Regency Majene



**Tabel 10.2.3 Rata-Rata Harga Eceran Minyak Goreng Menurut Bulan dan Jenis di Kabupaten Majene (Rupiah), 2017**  
**Average Retail Price of Coconut Oil by Month and Type in Majene Regency (Rupiahs), 2017**

Bulan Month	Jenis Minyak/Type of Coconut Oil		
	Bimoli Kemasan Packaging Bimoli 1000 ml/Btl	Minyak Kelapa Lokal Local Coconut Oil 620 ml/Btl	Eks Sawit Kuning (Curah) Ex Palm Yellow (Kg)
(1)	(2)	(3)	(4)
Januari/January	16 000	16 400	7 400
Februari/February	16 000	17 000	8 000
Maret/March	16 000	17 000	8 000
April/April	15 000	15 000	8 000
Mei/May	16 000	16 000	8 000
Juni/June	16 000	16 000	8 000
Juli/July	16 000	16 000	8 000
Agustus/August	16 000	16 000	8 000
September/September	16 000	16 000	8 000
Oktober/October	14 000	15 000	8 000
November/November	15 000	15 000	8 000
Desember/December	15 000	15 000	8 000

Sumber: Dinas Koperasi, UKM Perdagangan dan Perindustrian Kabupaten Majene  
 Source: Cooperation, Small and Medium Enterprises Trade, and Industry Of Regency Majene

**Tabel 10.2.4 Rata-Rata Harga Eceran Daging Menurut Bulan dan Jenis di Kabupaten Majene (Rupiah), 2017**  
**Average Retail Price of Meat by Month and Type in Majene Regency (Rupiahs), 2017**

Bulan Month	Jenis Daging/Type of Meat		
	Daging Sapi Beef (1 Kg)	Daging Ayam Potong Broiler Meat (Ekor)	Daging Ayam Kampung Native Chicken Meat (Ekor)
(1)	(2)	(3)	(4)
Januari/January	100 000	50 000	60 000
Februari/February	100 000	48 500	56 250
Maret/March	100 000	45 750	55 000
April/April	100 000	50 000	70 000
Mei/May	100 000	46 600	63 000
Juni/June	100 000	50 000	90 000
Juli/July	104 000	51 000	84 000
Agustus/August	102 500	51 250	81 250
September/September	100 000	50 000	67 500
Oktober/October	100 000	50 000	66 000
November/November	100 000	50 000	65 000
Desember/December	100 000	51 250	70 000

Sumber: Dinas Koperasi, UKM Perdagangan dan Perindustrian Kabupaten Majene  
 Source: Cooperation, Small and Medium Enterprises Trade, and Industry Of Regency Majene

**Tabel 10.2.5 Rata-Rata Harga Eceran Susu Menurut Bulan dan Jenis di Kabupaten Majene (Rupiah), 2017**  
**Average Retail Price of Milk by Month and Type in Majene Regency (Rupiahs), 2017**

Bulan Month	Jenis Susu/Type of Milk		
	Kental Manis Bendera Sweetened Condensed Bendera (Kaleng)	Bubuk Bendera Full Cream Milk Powder Full Cream Bendera (400 gr)	Bubuk Dancow Milk Powder Dancow (400 gr)
(1)	(2)	(3)	(4)
Januari/January	14 000	32 000	36 000
Februari/February	14 000	32 000	36 000
Maret/March	14 000	32 000	36 000
April/April	14 000	32 000	44 000
Mei/May	14 000	40 250	36 000
Juni/June	14 000	40 250	36 000
Juli/July	14 000	40 250	36 000
Agustus/August	14 000	34 063	42 000
September/September	14 000	32 000	44 000
Oktober/October	14 000	32 000	44 000
November/November	14 000	32 000	44 000
Desember/December	14 000	32 000	44 000

Sumber: Dinas Koperasi, UKM Perdagangan dan Perindustrian Kabupaten Majene  
 Source: Cooperation, Small and Medium Enterprises Trade, and Industry Of Regency Majene

**Tabel 10.2.6 Rata-Rata Harga Eceran Garam Beryodium Menurut Bulan dan Jenis di Kabupaten Majene (Rupiah), 2017**  
***Average Retail Price of Iodized Salt by Month and Type in Majene Regency (Rupiahs), 2017***

<b>Bulan Month</b>	<b>Jenis Garam Beryodium/Type of Iodized Salt</b>	
	<b>Garam Halus Smooth Salt (500 gram)</b>	<b>Garam Kasar Rough Salt (500 gram)</b>
(1)	(2)	(3)
Januari/January	2 000	1 500
Februari/February	2 000	1 500
Maret/March	2 000	1 500
April/April	2 000	1 500
Mei/May	2 000	1 500
Juni/June	2 000	1 500
Juli/July	2 200	1 700
Agustus/August	2 500	2 000
September/September	2 500	2 000
Oktober/October	4 000	2 500
November/November	5 000	3 000
Desember/December	5 000	3 000

Sumber: Dinas Koperasi, UKM Perdagangan dan Perindustrian Kabupaten Majene  
 Source: Cooperation, Small and Medium Enterprises Trade, and Industry Of Regency Majene

**Tabel 10.2.7 Rata-Rata Harga Eceran Cabe Merah Menurut Bulan dan Jenis di Kabupaten Majene (Rupiah/Kg), 2017**  
**Average Retail Price of Red Chili by Month and Type in Majene Regency (Rupiahs/Kg), 2017**

Bulan Month	Jenis Cabe Merah/Type of Red Chili		
	Cabe Kriting Curly Chilli	Cabe Biasa Ordinary Chilli	Cabe Rawit Cayenne Pepper
(1)	(2)	(3)	(4)
Januari/January	30 400	19 600	38 000
Februari/February	37 250	22 250	66 500
Maret/March	36 750	17 000	68 750
April/April	20 000	18 000	30 000
Mei/May	20 700	21 300	40 000
Juni/June	21 000	21 333	46 667
Juli/July	22 400	22 400	51 000
Agustus/August	24 750	24 500	44 250
September/September	18 000	16 875	51 000
Oktober/October	21 100	16 700	45 000
November/November	22 500	16 000	30 000
Desember/December	19 500	18 000	46 451

Sumber: Dinas Koperasi, UKM Perdagangan dan Perindustrian Kabupaten Majene  
 Source: Cooperation, Small and Medium Enterprises Trade, and Industry Of Regency Majene

**Tabel 10.2.8 Rata-Rata Harga Eceran Bawang Merah dan Bawang Putih Menurut Bulan di Kabupaten Majene (Rupiah/Kg), 2017**  
**Table Average Retail Price of Onion and Garlic by Month in Majene Regency (Rupiahs/Kg), 2017**

Bulan Month	Bawang Merah Onion	Bawang Putih Garlic
(1)	(2)	(3)
Januari/January	27 600	34 800
Februari/February	28 500	35 000
Maret/March	30 500	35 000
April/April	22 000	22 000
Mei/May	23 900	48 400
Juni/June	24 000	43 333
Juli/July	31 000	29 600
Agustus/August	25 000	27 500
September/September	22 875	25 000
Oktober/October	18 900	21 200
November/November	19 500	21 000
Desember/December	22 000	22 000

Sumber: Dinas Koperasi, UKM Perdagangan dan Perindustrian Kabupaten Majene  
 Source: Cooperation, Small and Medium Enterprises Trade, and Industry Of Regency Majene



# 11

BAB  
Chapter

## PENGELUARAN PENDUDUK DAN KONSUMSI POPULATION EXPENDITURE AND CONSUMPTION



12,5%

Makanan &  
Minuman Jadi

Prepared Food & Beverages



23,7%

Perumahan & Fasilitas  
Rumah Tangga

Housing & Household Facility



12,0%

Padi-Padian

Cereals



13,2%

Aneka Barang & Jasa

Goods & Services

Seafood  
Fish  
CRABS

7,3%

Ikan, Udang  
Cumi & Kerang

Fish, Prawn, Squid & Shell



3,5%

Barang Tahan Lama

Durable Goods

Makanan Food

Bukan Makanan Non Food





**PENJELASAN TEKNIS**

1. **Pengeluaran rata-rata per kapita** adalah biaya yang dikeluarkan untuk konsumsi semua anggota rumah tangga selama sebulan baik yang berasal dari pembelian, pemberian maupun produksi sendiri dibagi dengan banyaknya anggota rumah tangga dalam rumah tangga tersebut.

**TECHNICAL NOTES**

1. ***Per capita Average Expenditure*** is the cost spent for all household members consumption during the month, whether from purchasing, giving or own production, divided by the number of household members in the household.

<https://majenekab.bps.go.id>

**ULASAN**

**DESCRIPTION**

Data pengeluaran dan konsumsi penduduk menurut kelompok barang diperoleh dari Survei Sosial Ekonomi Nasional (Susenas) tahun 2017. Data konsumsi/pengeluaran dibagi menjadi dua kelompok yaitu konsumsi makanan dan bukan makanan.

Rata-rata pengeluaran per kapita sebulan dapat dilihat pada Tabel 11.1. Secara keseluruhan, pengeluaran rata-rata per kapita sebulan penduduk Kabupaten Majene mencapai 699.721 rupiah, masing-masing terdiri dari pengeluaran untuk makanan sebesar 52 persen dan untuk non makanan sebesar 48 persen. Secara nilai rupiah, pengeluaran rata-rata per kapita untuk makanan adalah sebesar 363.799 Rupiah dan untuk bukan makanan sebesar 335.922 Rupiah.

Proporsi pengeluaran rata-rata kelompok makanan, paling banyak dibelanjakan untuk makanan dan minuman jadi sebesar 12,5 persen, selanjutnya adalah konsumsi Padi-Padian seperti beras, jagung, dan tepung yaitu sebesar 12 persen.

*Data on consumer expenditure according to type of expenditure are obtained from the 2017 National Socio Economic Survey (Susenas). Consumption/expenditure is divided into two groups, food and non food.*

*Average per capita monthly expenditure is presented in Table 11.1. In general average per capita monthly expenditure of Majene Regency population was 669,712 rupiahs, and from which 52 percent was expenditure for food and 48 percent for non food. In Rupiahs, average expenditure per capita for food was about 363,799 and for non food 335,922 Rupiahs.*

*The proportion of the average expenditure of food groups, the most spent on fast food drinks by 12.5 percent, then is consumption of Grains such as rice, corn, and flour which is 12 percent.*

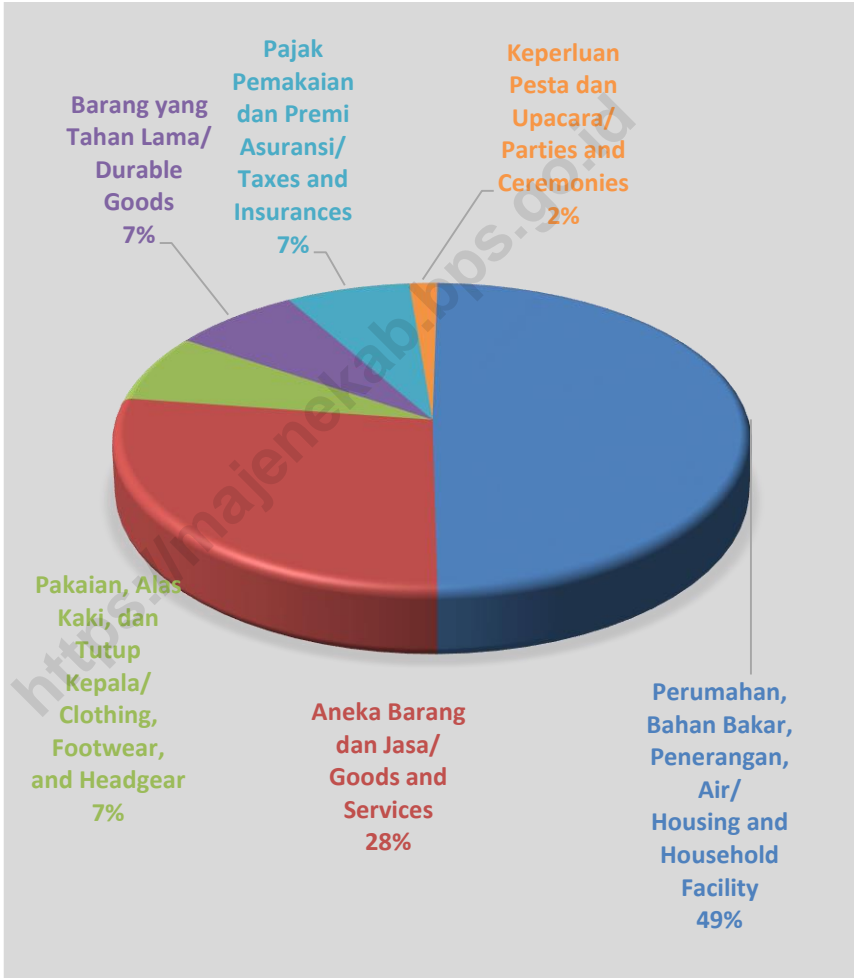
## PENGELUARAN PENDUDUK DAN KONSUMSI MAKANAN

Proporsi pengeluaran rata-rata kelompok non makanan, paling banyak dibelanjakan untuk perumahan, bahan bakar, penerangan dan air yaitu sebesar 23,7 persen.

*Proportion of Average per capita montly expenditure for non food, most widely spent for Housing and household facility, that is equal to 23.7 percent.*

<https://majenekab.bps.go.id>

**Gambar 17** **Persentase Pengeluaran Rata-rata Perkapita Sebulan Menurut Kelompok Bukan Makanan di Kabupaten Majene (rupiah), 2017**  
*Percentage of Average Expenditure Per Capita Per Month by Non Food Group in Majene Regency (rupiahs), 2017*



Sumber/Source: BPS, Survei Sosial Ekonomi Nasional, Maret/ BPS, National Socioeconomic Survey, March

PENGELUARAN PENDUDUK DAN KONSUMSI MAKANAN

**Tabel 11.1** Pengeluaran Rata-rata Perkapita Sebulan Menurut Golongan Pengeluaran dan Kelompok Barang di Kabupaten Majene (Rupiah), 2017  
*Average Expenditure Per Capita Per Month by Expenditure Class and Commodity Group in Majene Regency (Rupiahs), 2017*

Golongan Pengeluaran <i>Expenditure Class</i>	Kelompok Barang <i>Commodity Group</i>			
	Makanan <i>Food</i>	Bukan Makanan <i>Non Food</i>	Jumlah <i>Total</i>	
(1)	(2)	(3)	(4)	
150 000 – 199 999	124 961	47 709	172 670	
200 000 – 299 999	178 252	74 873	253 125	
300 000 – 499 999	262 685	130 757	393 442	
500 000 – 749 999	377 427	229 131	606 558	
750 000 – 999 999	454 532	401 994	856 526	
1 000 000 – 1 499 999	560 862	644 228	1 205 090	
>= 1 500 000	928 050	2 082 286	3 010 336	
<b>Jumlah/Total</b>				
	<b>2017</b>	<b>363 799</b>	<b>335 922</b>	<b>699 721</b>
	<b>2016</b>	<b>357 453</b>	<b>318 859</b>	<b>676 312</b>
	<b>2015</b>	<b>307 370</b>	<b>255 975</b>	<b>563 345</b>

Sumber/Source: BPS, Survei Sosial Ekonomi Nasional, Maret/BPS, National Socioeconomic Survey, March

**Tabel 11.2** Pengeluaran Rata-rata Perkapita Sebulan Menurut Kelompok Makanan di Kabupaten Majene (rupiah), 2017  
*Average Expenditure Per Capita Per Month by Food Group in Majene Regency (rupiahs), 2017*

Kelompok Makanan <i>Food Group</i>	Pengeluaran Rata-rata Perkapita Sebulan/ <i>Average Expenditure Per Capita Per Month</i>	
(1)	(2)	
Padi-padian/ <i>Cereals</i>	84 113	
Umbi-umbian/ <i>Tubers</i>	1 659	
Ikan/Udang/Cumi/Kerang <i>Fish/Prawn/Squid/Shell</i>	51 382	
Daging/ <i>Meat</i>	3 254	
Telur dan susu/ <i>Eggs and milk</i>	16 942	
Sayur-sayuran/ <i>Vegetables</i>	19 296	
Kacang-kacangan/ <i>Legumes</i>	3 331	
Buah-buahan/ <i>Fruits</i>	8 518	
Minyak dan lemak/ <i>Oil and fats</i>	11 622	
Bahan minuman/ <i>Beverage stuffs</i>	15 964	
Bumbu-bumbuan/ <i>Spices</i>	7 484	
Konsumsi lainnya/ <i>Miscellaneous food items</i>	6 548	
Makanan dan minuman jadi <i>Prepared food and beverages</i>	87 386	
Tembakau dan sirih/ <i>Tobacco and betel</i>	46 301	
<b>Jumlah/Total</b>	<b>2017</b>	<b>363 799</b>
	<b>2016</b>	<b>357 453</b>
	<b>2015</b>	<b>307 370</b>

Sumber/*Source*: BPS, Survei Sosial Ekonomi Nasional, Maret/BPS National Socioeconomic Survey, March

PENGELUARAN PENDUDUK DAN KONSUMSI MAKANAN

**Tabel 11.3** Pengeluaran Rata-rata Perkapita Sebulan Menurut Kelompok Bukan Makanan di Kabupaten Majene (Rupiah), 2017  
*Average Expenditure Per Capita Per Month by Non Food Group in Majene Regency (Rupiahs), 2017*

Kelompok Bukan Makanan <i>Non Food Group</i>	Pengeluaran Rata-rata Perkapita Sebulan/ <i>Average Expenditure Per Capita</i> Per Month
(1)	(2)
Perumahan, Bahan Bakar, Penerangan, Air <i>Housing and Household Facility</i>	166 260
Aneka Barang dan Jasa <i>Goods and Services</i>	92 459
Pakaian, Alas Kaki, dan Tutup Kepala <i>Clothing, Footwear, and headgear</i>	23 939
Barang yang Tahan Lama <i>Durable Goods</i>	24 434
Pajak Pemakaian dan Premi Asuransi <i>Taxes and Insurances</i>	23 521
Keperluan Pesta dan Upacara <i>Parties and Ceremonies</i>	5 309
<b>Jumlah/Total</b>	
	<b>2017</b>
	335 922
	<b>2016</b>
	318 859
	<b>2015</b>
	255 975

Sumber/Source: BPS, Survei Sosial Ekonomi Nasional, BPS, Maret/National Socioeconomic Survey, March





# 12

BAB  
Chapter

## PENDAPATAN REGIONAL REGIONAL INCOME

### PERTANIAN Agriculture



### -KEHUTANAN- Forestry



### PERIKANAN Fishery



Distribusi Persentase PDRB Terbesar 2017 Berada Pada Sektor Pertanian, Kehutanan dan Perikanan  
Biggest Percentage Distribution of GRDP 2017 was from Agriculture, Forestry and Fishery Sector



## PENJELASAN TEKNIS

1. Penghitungan statistik neraca nasional mengikuti buku petunjuk yang diterbitkan oleh Perserikatan Bangsa Bangsa (PBB) dikenal sebagai Sistem Neraca Nasional (SNN). SNN adalah rekomendasi internasional tentang bagaimana menyusun ukuran aktivitas ekonomi yang sesuai dengan standar neraca baku yang didasarkan pada prinsip-prinsip ekonomi. Rekomendasi yang dimaksud dinyatakan dalam sekumpulan konsep, definisi, klasifikasi, dan aturan neraca yang disepakati secara internasional dalam mengukur indikator tertentu seperti Produk Domestik Bruto (PDB). Salah satu bentuk adaptasi pencatatan statistik nasional adalah melakukan perubahan tahun dasar PDB Indonesia dari tahun 2000 ke 2010. Perubahan tahun dasar PDB dilakukan seiring dengan mengadopsi rekomendasi PBB yang tertuang dalam Sistem Neraca Nasional 2008 (SNA 2008).

2. Produk Domestik Bruto pada tingkat nasional serta Produk Domestik Regional Bruto (PDRB) pada tingkat regional (provinsi) menggambarkan kemampuan suatu wilayah untuk menciptakan nilai

## TECHNICAL NOTES

1. *The method used to estimate national accounts statistics is based on the standard guidelines formed by United Nation known as System of National Accounts (SNA). SNA is the internationally agreed standard set of recommendations on how to compile measures of economic activity in accordance with strict accounting conventions based on economic principles. The recommendations are expressed in term of a set of concepts, definitions, classifications and accounting rules that comprise the internationally agreed standard for measuring indicators such as Gross Domestic Product (GDP). One of the improvement in the national statistical system is to rebase GDP form base year 2000 to 2010 in order to capture current economic condition. It is in line with the United Nations (UN) recommendation on 2008 SNA.*

2. *The basic measure of the value added arising from economic activity is known as Gross Domestic Product at the national level and Gross Regional Domestic Product (GRDP) at the regional level*

tambah pada suatu waktu tertentu. Untuk menyusun PDB maupun PDRB digunakan 2 pendekatan, yaitu lapangan usaha dan pengeluaran. Keduanya menyajikan komposisi data nilai tambah dirinci menurut sumber kegiatan ekonomi (lapangan usaha) dan menurut komponen penggunaannya. PDB maupun PDRB dari sisi lapangan usaha merupakan penjumlahan seluruh komponen nilai tambah bruto yang mampu diciptakan oleh sektor-sektor ekonomi atas berbagai aktivitas produksinya. Sedangkan dari sisi pengeluaran menjelaskan tentang penggunaan dari nilai tambah tersebut.

3. PDB menurut lapangan usaha mengalami perubahan klasifikasi dari 9 lapangan usaha menjadi 17 lapangan usaha. PDB menurut lapangan usaha dirinci menurut total nilai tambah dari seluruh sektor ekonomi yang mencakup lapangan usaha Pertanian, Kehutanan, dan Perikanan; Pertambangan dan Penggalian; Industri Pengolahan; Pengadaan Listrik dan Gas; Pengadaan Air, Pengelolaan Sampah, Limbah dan Daur Ulang; Konstruksi; Perdagangan Besar dan Eceran, Reparasi Mobil dan Sepeda Motor;

*(provinces/regencies/municipalities). To compile these statistics, two approaches have been used, i.e. "production approach" and "expenditure approach". The first approach is to measure value added produced by various kinds of economic activities, while the second approach is to measure final uses of the country's output. In other words, GDP/GRDP is the sum of total value added produced by all economic industries (activities) and the way of using it.*

3. *GDP by industry classification changes from 9 sectors to 17 industries. GDP by industry is classified by types of economic activities such as Agriculture, Forestry and Fishing; Mining and Quarrying; Manufacturing; Electricity and Gas; Water supply, Sewerage, Waste Management and Remediation Activities; Construction; Wholesale and Retail Trade; Repair of Motor Vehicles and Motorcycles; Transportation and Storage; Accommodation and Food Service Activities; Information and Communication; Financial and*

Transportasi dan Pergudangan; Penyediaan Akomodasi dan Makan Minum; Informasi dan Komunikasi; Jasa Keuangan dan Asuransi; Real Estat; Jasa Perusahaan; Administrasi Pemerintahan, Pertahanan dan Jaminan Sosial Wajib; Jasa Pendidikan; Jasa Kesehatan dan Kegiatan Sosial; dan Jasa lainnya.

*Insurance Activities; Real Estate Activities; Business Activities; Public Administration; Defence and Compulsory Social Security; Education; Human Health and Social Work Activities; and Other Services Activities.*

4. PDB menurut pengeluaran mengalami perubahan klasifikasi dimana pengeluaran konsumsi Lembaga Non Profit yang Melayani Rumah Tangga (LNPR) yang sebelumnya termasuk bagian dari pengeluaran konsumsi rumah tangga menjadi komponen terpisah. Sehingga klasifikasi PDB menurut pengeluaran dirinci menjadi 7 komponen yaitu komponen pengeluaran konsumsi rumah tangga, pengeluaran konsumsi LNPR, pengeluaran konsumsi pemerintah, pembentukan modal tetap bruto, perubahan inventori, ekspor barang dan jasa, dan impor barang dan jasa.

4. *GDP by expenditure classification changes where consumption expenditure Non-profit Institutions Serving Households (NPISH) previously included as part of household consumption expenditure is taken out into separate component. So that, GDP by type of expenditures is classified into: household consumption expenditure, NPISH consumption expenditure, government consumption expenditure, gross fixed capital formation, changes in inventories, exports of goods and services, and imports of goods and services.*

5. Pengeluaran konsumsi rumah tangga mencakup berbagai pengeluaran konsumsi akhir rumah tangga atas barang dan jasa untuk memenuhi kebutuhan individu ataupun kelompok secara langsung.

5. *Household consumption expenditures consist of expenditures incurred by households, which are used for both individual or collective needs. Household consumptions are*

Pengeluaran rumah tangga di sini mencakup makanan dan minuman selain restoran; pakaian, alas kaki dan jasa perawatannya; perumahan dan perlengkapan rumah tangga; kesehatan dan pendidikan; transportasi dan komunikasi; restoran dan hotel serta lainnya.

6. Pengeluaran Konsumsi Pemerintah terdiri dari Pengeluaran Konsumsi Individu dan Pengeluaran Konsumsi Kolektif. Barang dan jasa individu merupakan barang dan jasa privat, dimana ciri-ciri barang privat adalah
- Scarcity, yaitu ada kelangkaan/keterbatasan dalam jumlah;
  - Excludable consumption, yaitu konsumsi suatu barang dapat dibatasi hanya pada mereka yang memenuhi persyaratan tertentu (biasanya harga);
  - Rivalrous competition, yaitu konsumsi oleh satu konsumen akan mengurangi atau menghilangkan kesempatan pihak lain untuk melakukan hal serupa. Contoh barang dan jasa yang dihasilkan pemerintah dan tergolong sebagai barang dan jasa individu adalah jasa pelayanan kesehatan pemerintah di rumah sakit/puskesmas dan jasa pendidikan di sekolah/universitas negeri. Sedangkan barang dan jasa kolektif ekuivalen dengan barang

*classified into food and beverages other than restaurants; clothing, footwear, and related maintenance services; housing and household equipment; health and education; transport and communication; restaurants and hotels; and others.*

6. *Government consumption expenditure consists of Individual Consumption Expenditure and Collective Consumption Expenditure. Individual goods and services are private goods and services, which the characteristics of private goods is a) Scarcity, that there is a scarcity/limited in number; b) Excludable consumption, the consumption of goods can be limited only to those who meet certain requirements (usually the price); c) Rivalrous competition, ie consumption by the consumer will reduce or eliminate the chance of another party to do so. Examples of goods and services produced by government and classified as goods and services of individuals is the government health services in hospitals/health centers and education services in schools/universities. Collective goods and services equivalent to public goods characterized by a)*

publik yang memiliki ciri a) Non rivalry, yaitu penggunaan satu konsumen terhadap suatu barang tidak mengurangi kesempatan konsumen lain untuk juga mengkonsumsi barang tersebut; b) Non excludable, yaitu apabila suatu barang publik tersedia, maka tidak ada yang dapat menghalangi siapapun untuk memperoleh manfaat dari barang tersebut atau dengan kata lain setiap orang memiliki akses ke barang tersebut. Contoh barang dan jasa yang dihasilkan pemerintah dan tergolong sebagai barang dan jasa kolektif adalah jasa pertahanan yang dilakukan TNI dan keamanan yang dilakukan kepolisian.

*Non-rivalry, namely the use of a consumer for an item does not reduce the chance of another consumer to also consume goods; b) Non-excludable, i.e. when a public good available, then nothing can hinder anyone to benefit from the goods or in other words everyone has access to the goods. Examples of goods and services produced by government and classified as collective goods and services is carried military defense services and the police's security.*

7. Pembentukan Modal Tetap Bruto (PMTB) mencakup pengadaan, pembuatan, dan pembelian barang modal. Barang modal dimaksud adalah barang-barang yang digunakan untuk proses produksi, tahan lama atau yang mempunyai umur pemakaian lebih dari satu tahun seperti bangunan, mesin-mesin dan alat angkutan. Termasuk pula di sini perbaikan besar (berat) yang sifatnya memperpanjang umur atau mengubah bentuk atau kapasitas barang modal tersebut. Pengeluaran barang modal untuk

7. *Gross Fixed Capital Formation (GFCF) includes procurement, manufacture, and the purchase of capital goods. Capital goods are goods which are used for the production process, durable or have a service life of more than one year such as buildings, machinery, and transportation equipment. Including here: huge improvement that are to extend the life or changing the shape or the capacity of the capital goods. Capital expenditures for military purposes are also covered as GFCF. GFCF*



## REGIONAL INCOME

keperluan militer juga dicakup sebagai PMTB. Klasifikasi komponen PMTB dibagi menjadi 6 sub komponen yaitu Konstruksi; Mesin dan Peralatan; Kendaraan; Peralatan Lainnya; Cultivated Biological Resources (CBR) dan Produk Kekayaan Intelektual.

8. Ekspor barang dan jasa merupakan transaksi perdagangan barang dan jasa dari penduduk (residen) ke bukan penduduk (nonresiden). Impor barang dan jasa adalah transaksi perdagangan dari bukan penduduk ke penduduk. Ekspor atau impor barang terjadi pada saat terjadi perubahan hak kepemilikan barang antara penduduk dengan bukan penduduk (dengan atau tanpa perpindahan fisik barang tersebut). Pada PDB dengan tahun dasar 2010, ekspor dan impor barang dirinci menjadi nonmigas dan migas.
9. Produk Domestik Bruto maupun agregat turunannya disajikan dalam 2 (dua) versi penilaian, yaitu atas dasar "harga berlaku" dan atas dasar "harga konstan". Disebut sebagai harga berlaku karena seluruh agregat dinilai dengan menggunakan harga pada tahun berjalan, sedangkan harga konstan

*component are classified into six sub-components: Construction; Machinery and Equipment; vehicle; Other equipment; Cultivated Biological Resources (CBR) and Intellectual Property Product.*

8. *Exports of goods and services consist of transactions of goods and services from residents to non-residents. Imports of goods and services consist of transaction of goods and services from non-residents to residents. Exports and imports of goods occur when there are changes in ownership of goods between residents and non-residents (with or without physical movements of goods across frontiers). On the GDP at 2010 basic year, exports and imports of goods specified into non oil and gas and oil and gas.*
9. *GDP and its aggregations are presented in two forms: at current market prices and at constant base year market prices. In presenting current market prices, all aggregates are valued at current market prices, while base year constant market prices are shown by valuing all aggregates at fixed*

penilaiannya didasarkan kepada harga satu tahun dasar tertentu, dalam publikasi ini digunakan harga tahun 2010.

*base year prices. Year of 2010 is used as the base year in this publication.*

10. Laju pertumbuhan Produk Domestik Bruto diperoleh dari perhitungan PDB atas dasar harga konstan. Diperoleh dengan cara mengurangi nilai PDB pada tahun ke-n terhadap nilai pada tahun ke n-1 (tahun sebelumnya), dibagi dengan nilai pada tahun ke n-1, dikalikan dengan 100 persen. Laju pertumbuhan menunjukkan perkembangan agregat pendapatan dari satu waktu tertentu terhadap waktu sebelumnya.

10. *Growth rate of Gross Domestic Product is derived from GDP at constant market prices. It is obtained by subtracting the value of GDP year n with the value of GDP year n-1, divided by the value of GDP year n-1 then multiplied by 100 percent. The growth rate of GDP explains the income growth during the given period.*

## ULASAN

## DESCRIPTION

Produk Domestik Regional Bruto (PDRB) merupakan salah satu pencerminan kemajuan ekonomi suatu daerah, yang didefinisikan sebagai keseluruhan nilai tambah barang dan jasa yang disajikan dalam satu tahun diwilayah tersebut.

PDRB Majene atas dasar harga berlaku pada tahun 2017 sekitar 4,2 triliun Rupiah dengan kontribusi terbesar diberikan oleh sektor pertanian yakni sebesar 35 persen dan disusul sektor Perdagangan Besar dan Eceran, Reparasi Mobil dan Sepeda Motor sebesar 11,32 persen. Sektor berikutnya yang kontribusinya relatif cukup besar adalah sektor Administrasi Pemerintahan, Pertahanan dan Jaminan Sosial Wajib dengan andil sebesar 10,81 persen. Penyumbang terkecil adalah sektor Jasa Perusahaan dan sector Pengadaan listrik dan gas yang masing-masing hanya sebesar 0,05 dan 0,07 persen.

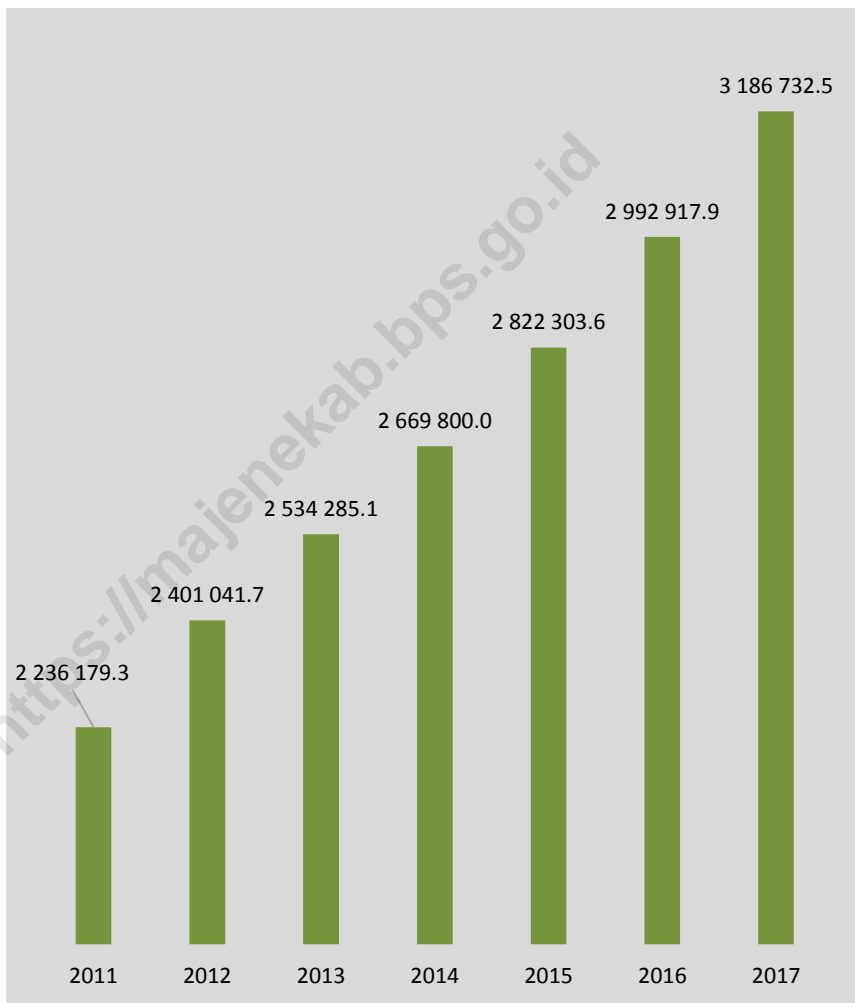
PDRB Majene atas dasar harga konstan 2010 untuk tahun 2017 sebesar 3,2 triliun rupiah atau meningkat sebesar 6,5 persen dari tahun sebelumnya.

*Gross Regional Domestic Product (GDRP) is the one of indicators of economics development, that defined as total value added of the goods and services produces in the certain period and the region.*

*In 2017, GDRP at current market prices of Majene recorded 4.2 trillion rupiahs, which the largest contributor was agriculture sector that recorded 35 percent. Then followed by Wholesale and Retail Trade, Repair of Motor Vehicles and Motorcycles was 11.32 percent. The next significant contributor to total GRDP was Public Administration, Defence, and Compulsory Social Security at 10.81 percent. The smallest contribution produced by Business Activities and Electricity and Gas each of which only amounted 0.05 and 0.07 percent.*

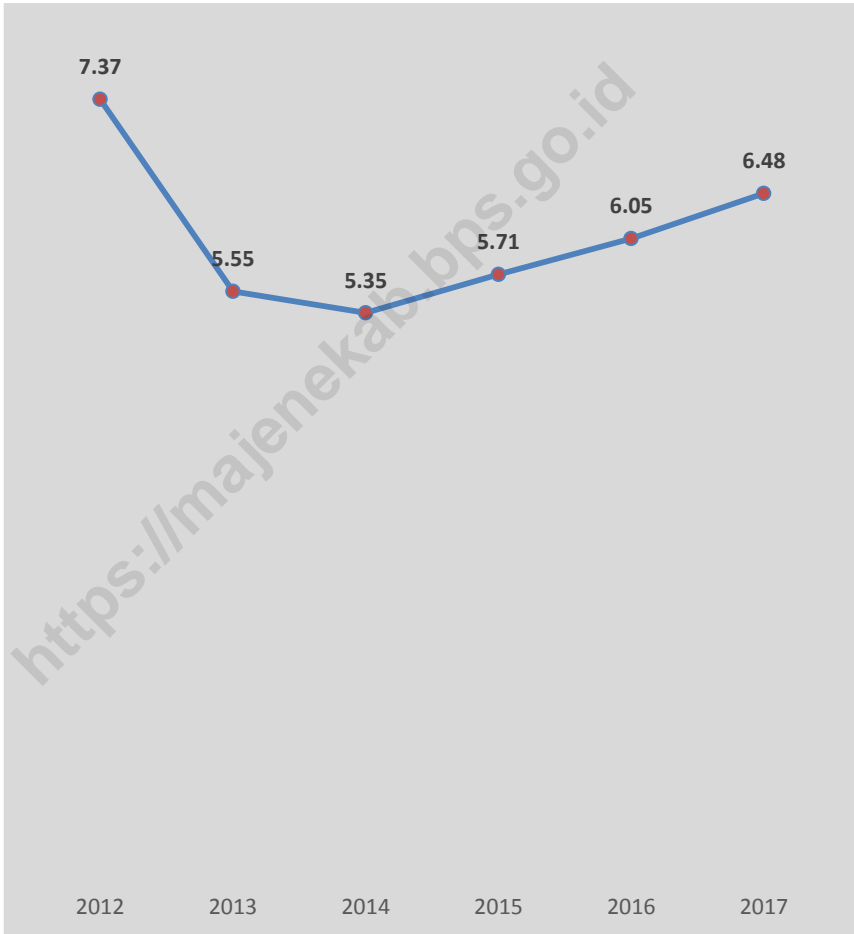
*In the same year, GDRP at constant 2010 market prices recorded 3.2 trillion rupiahs or increased 6.5 percent compared to the previous year.*

**Gambar 18** Produk Domestik Regional Bruto Atas Dasar Harga Konstan 2010 (Juta rupiah), 2011–2017  
*Gross Regional Domestic Product at 2010 Constant Market Prices in Majene Regency (Millions Rp), 2011–2017*



Sumber/Source : Diolah dari Hasil Sensus, Survei dan Berbagai Sumber Lainnya/ Based on Census, Surveys, and Other Sources

**Gambar 19** Laju Pertumbuhan Produk Domestik Regional Bruto Atas Dasar Harga Konstan 2010 di Kabupaten Majene (Persen), 2012–2017  
*Picture* **Growth Rate of Gross Regional Domestic Product at 2010 Constant Market Prices in Majene Regency (Millions rupiahs), 2012–2017**



Sumber/Source : Diolah dari Hasil Sensus, Survei dan Berbagai Sumber Lainnya/ Based on Census, Surveys, and Other Sources

**Tabel 12.1** Produk Domestik Regional Bruto Atas Dasar Harga Berlaku Menurut Lapangan Usaha di Kabupaten Majene (Juta Rupiah), 2016–2017  
**Gross Regional Domestic Product at Current Market Prices by Industry in Majene Regency (Million Rp), 2016–2017**

Lapangan Usaha <i>Industry</i>	2016	2017
(1)	(2)	(3)
<b>A. Pertanian, Kehutanan, dan Perikanan/<i>Agriculture, Forestry and Fishing</i></b>	<b>1 329 663,3</b>	<b>1 475 641,1</b>
1. Pertanian, Peternakan, Perburuan dan Jasa Pertanian/ <i>Agriculture, Livestock, Hunting, and Agriculture Services</i>	621 133,2	679 179,2
a. Tanaman Pangan/ <i>Food Crops</i>	63 605,6	86 188,4
b. Tanaman Hortikultura Semusim/ <i>Horticultura Crops</i>	24 312,1	29 189,4
c. Perkebunan Semusim/ <i>Plantation Crops</i>	119,7	122,6
d. Tanaman Hortikultura Tahunan dan Lainnya/ <i>Annual and Other Horticultural Crops</i>	111 920,2	113 890,3
e. Perkebunan Tahunan/ <i>Annual Plantation</i>	343 519,0	365 775,0
f. Peternakan/ <i>Livestock</i>	61 652,2	67 323,7
g. Jasa Pertanian dan Perburuan/ <i>Agriculture Services and Hunting</i>	16 004,5	16 689,8
2. Kehutanan dan Penebangan Kayu/ <i>Forestry and Logging</i>	6 722,6	7 039,0
3. Perikanan/ <i>Fishing</i>	701 807,5	789 422,9
<b>B. Pertambangan dan Penggalian/<i>Mining and Quarrying</i></b>	<b>105 061,1</b>	<b>113 815,8</b>
<b>C. Industri Pengolahan/<i>Manufacturing</i></b>	<b>190 584,4</b>	<b>217 086,7</b>
<b>D. Pengadaan Listrik dan Gas/<i>Electricity and Gas</i></b>	<b>2 541,9</b>	<b>2 932,4</b>
1. Ketenagalistrikan/ <i>Electricity</i>	1 776,1	2 127,5
2. Pengadaan Gas dan Produksi Es/ <i>Manufacture of Gas and Production of Ice</i>	765,8	805,0
<b>E. Pengadaan Air, Pengelolaan Sampah, Limbah dan Daur Ulang/ <i>Water Supply, Sewerage, waste Management, and Remediation Activities</i></b>	<b>4 512,1</b>	<b>4 690,9</b>
<b>F. Konstruksi/<i>Construction</i></b>	<b>265 182,0</b>	<b>299 556,6</b>
<b>G. Perdagangan Besar dan Eceran; Reparasi Mobil dan Sepeda <i>Motor/Wholesale and Retail Trade, Repair of Motor Vehicles and Motorcycles</i></b>	<b>427 052,7</b>	<b>474 864,8</b>
1. Perdagangan Mobil, Sepeda Motor dan Reparasinya/ <i>Wholesale and Retail Trade and Repair of Motor Vehicles and Motorcycles</i>	88 671,8	92 786,9
2. Perdagangan Besar dan Eceran, Bukan Mobil dan Sepeda <i>Motor/Wholesale and Retail Trade Except of Motor Vehicles and Motorcycles</i>	338 380,8	382 077,9

Lanjutan Tabel/Continued Tabel 12.1

Lapangan Usaha <i>Industry</i>	2016	2017
(1)	(2)	(3)
<b>H. Transportasi dan Pergudangan/Transportation and Storage</b>	<b>68 999,2</b>	<b>71 038,3</b>
1. Angkutan Rel/ <i>Railways Transport</i>	0,0	0,0
2. Angkutan Darat/ <i>Land Transport</i>	65 226,5	66 897,4
3. Angkutan Laut/ <i>Sea Transport</i>	1 283,9	1 410,0
4. Angkutan Sungai Danau dan Penyeberangan/ <i>River, Lake, and Ferry Transport</i>	0,0	0,0
5. Angkutan Udara/ <i>Air Transport</i>	0,0	0,0
6. Pergudangan dan Jasa Penunjang Angkutan, Pos dan Kurir/ <i>Warehousing and Support Services for Transportation, Postal and Courier</i>	2 488,7	2 730,9
<b>I. Penyediaan Akomodasi dan Makan Minum/Accommodation and Food Service Activities</b>	<b>11 103,1</b>	<b>11 888,3</b>
1. Penyediaan Akomodasi/ <i>Accommodation</i>	1 933,1	1 984,6
2. Penyediaan Makan Minum/ <i>Food and Beverage Service Activities</i>	9 170,0	9 903,8
<b>J. Informasi dan Komunikasi/Information and Communication</b>	<b>184 404,9</b>	<b>209 773,1</b>
<b>K. Jasa Keuangan dan Asuransi/Financial and Insurance Activities</b>	<b>141 606,2</b>	<b>151 173,0</b>
1. Jasa Perantara Keuangan/ <i>Financial Intermediary Services</i>	118 383,5	126 792,3
2. Asuransi dan Dana Pensiun/ <i>Insurance and Pension Fund</i>	531,8	574,6
3. Jasa Keuangan Lainnya/ <i>Other Financial Service</i>	22 651,7	23 765,3
4. Jasa Penunjang Keuangan/ <i>Financial Supporting Services</i>	39,1	40,9
<b>L. Real Estate/Real Estate Activities</b>	<b>134 530,2</b>	<b>144 309,7</b>
<b>M,N. Jasa Perusahaan/Business Activities</b>	<b>1 859,0</b>	<b>1 983,4</b>
<b>O. Administrasi Pemerintahan, Pertahanan dan Jaminan Sosial Wajib/Public Administration, Defence, and Compulsory Social Security</b>	<b>435 944,8</b>	<b>453 418,4</b>
<b>P. Jasa Pendidikan/Education</b>	<b>329 240,7</b>	<b>377 337,1</b>
<b>Q. Jasa Kesehatan dan Kegiatan Sosial/Human Health and Social Work Activities</b>	<b>53 809,0</b>	<b>58 610,9</b>
<b>R,S,T,U. Jasa lainnya/Other Services Activities</b>	<b>116 311,1</b>	<b>127 284,7</b>
<b>Produk Domestik Regional Bruto/Gross Regional Domestic Bruto</b>	<b>3 802 405.8</b>	<b>4 195 405,3</b>

Sumber/Source : BPS, Diolah dari Hasil Sensus, Survei dan Berbagai Sumber Lainnya/ BPS, Based on Census, Surveys, and Other Sources

**Tabel 12.2** Produk Domestik Regional Bruto Atas Dasar Harga Konstan 2010 Menurut Lapangan Usaha di Kabupaten Majene (Juta Rupiah), 2016–2017  
**Gross Regional Domestic Product at 2010 Constant Market Prices by Industry in Majene Regency (Million Rupiahs), 2016–2017**

Lapangan Usaha <i>Industry</i>	2016	2017
(1)	(2)	(3)
<b>A. Pertanian, Kehutanan, dan Perikanan/<i>Agriculture, Forestry and Fishing</i></b>	<b>1 002 273,3</b>	<b>1 061 542,2</b>
1. Pertanian, Peternakan, Perburuan dan Jasa Pertanian/ <i>Agriculture, Livestock, Hunting, and Agriculture Services</i>	470 687,9	502 252,5
a. Tanaman Pangan/ <i>Food Crops</i>	48 346,8	64 576,7
b. Tanaman Hortikultura Semusim/ <i>Horticultura Crops</i>	17 239,7	19 839,0
c. Perkebunan Semusim/ <i>Plantation Crops</i>	91,9	93,4
d. Tanaman Hortikultura Tahunan dan Lainnya/ <i>Annual and Other Horticultural Crops</i>	85 963,5	86 069,2
e. Perkebunan Tahunan/ <i>Annual Plantation</i>	260 379,8	269 837,9
f. Peternakan/ <i>Livestock</i>	46 867,1	49 834,3
g. Jasa Pertanian dan Perburuan/ <i>Agriculture Services and Hunting</i>	11 799,1	12 002,0
2. Kehutanan dan Penebangan Kayu/ <i>Forestry and Logging</i>	5 391,6	5 625,0
3. Perikanan/ <i>Fishing</i>	526 193,9	553 664,7
<b>B. Pertambangan dan Penggalian/<i>Mining and Quarrying</i></b>	<b>77 674,4</b>	<b>83 830,0</b>
<b>C. Industri Pengolahan/<i>Manufacturing</i></b>	<b>158 266,9</b>	<b>174 456,2</b>
<b>D. Pengadaan Listrik dan Gas/<i>Electricity and Gas</i></b>	<b>3 648,1</b>	<b>3 899,4</b>
1. Ketenagalistrikan/ <i>Electricity</i>	2 931,2	3 158,0
2. Pengadaan Gas dan Produksi Es/ <i>Manufacture of Gas and Production of Ice</i>	716,9	741,4
<b>E. Pengadaan Air, Pengelolaan Sampah, Limbah dan Daur Ulang/<i>Water Supply, Sewerage, waste Management, and Remediation Activities</i></b>	<b>4 346,8</b>	<b>4 516,8</b>
<b>F. Konstruksi/<i>Construction</i></b>	<b>229 482,3</b>	<b>251 937,4</b>
<b>G. Perdagangan Besar dan Eceran; Reparasi Mobil dan Sepeda Motor/<i>Wholesale and Retail Trade, Repair of Motor Vehicles and Motorcycles</i></b>	<b>290 637,9</b>	<b>307 658,4</b>
1. Perdagangan Mobil, Sepeda Motor dan Reparasinya/ <i>Wholesale and Retail Trade and Repair of Motor Vehicles and Motorcycles</i>	61 098,5	62 386,2
2. Perdagangan Besar dan Eceran, Bukan Mobil dan Sepeda Motor/ <i>Wholesale and Retail Trade Except of Motor Vehicles and Motorcycles</i>	229 539,4	245 272,2



Lanjutan Tabel/Continued Tabel 12.2

Lapangan Usaha Industry	2016	2017
(1)	(2)	(3)
<b>H. Transportasi dan Pergudangan/Transportation and Storage</b>	<b>53 986,5</b>	<b>55 326,7</b>
1. Angkutan Rel/ <i>Railways Transport</i>	0,0	0,0
2. Angkutan Darat/ <i>Land Transport</i>	50 749,0	51 794,4
3. Angkutan Laut/ <i>Sea Transport</i>	1 126,9	1 224,3
4. Angkutan Sungai Danau dan Penyeberangan/ <i>River, Lake, and Ferry Transport</i>	0,0	0,0
5. Angkutan Udara/ <i>Air Transport</i>	0,0	0,0
6. Pergudangan dan Jasa Penunjang Angkutan, Pos dan Kurir/ <i>Warehousing and Support Services for Transportation, Postal and Courier</i>	2 110,7	2 308,0
<b>I. Penyediaan Akomodasi dan Makan Minum/Accommodation and Food Service Activities</b>	<b>8 887,7</b>	<b>9 106,4</b>
1. Penyediaan Akomodasi/ <i>Accommodation</i>	1 698,6	1 729,0
2. Penyediaan Makan Minum/ <i>Food and Beverage Service Activities</i>	7 189,1	7 377,4
<b>J. Informasi dan Komunikasi/Information and Communication</b>	<b>155 271,7</b>	<b>171 985,2</b>
<b>K. Jasa Keuangan dan Asuransi/Financial and Insurance Activities</b>	<b>107 917,6</b>	<b>110 602,2</b>
1. Jasa Perantara Keuangan/ <i>Financial Intermediary Services</i>	86 966,4	88 873,5
2. Asuransi dan Dana Pensiun/ <i>Insurance and Pension Fund</i>	498,1	521,7
3. Jasa Keuangan Lainnya/ <i>Other Financial Service</i>	20 416,8	21 170,4
4. Jasa Penunjang Keuangan/ <i>Financial Supporting Services</i>	36,3	36,6
<b>L. Real Estate/Real Estate Activities</b>	<b>101 992,3</b>	<b>107 270,7</b>
<b>M,N. Jasa Perusahaan/Business Activities</b>	<b>1 600,3</b>	<b>1 692,5</b>
<b>O. Administrasi Pemerintahan, Pertahanan dan Jaminan Sosial Wajib/Public Administration, Defence, and Compulsory Social Security</b>	<b>364 179,2</b>	<b>374 757,4</b>
<b>P. Jasa Pendidikan/Education</b>	<b>287 265,9</b>	<b>312 590,3</b>
<b>Q. Jasa Kesehatan dan Kegiatan Sosial/Human Health and Social Work Activities</b>	<b>44 385,1</b>	<b>47 855,8</b>
<b>R,S,T,U. Jasa lainnya/Other Services Activities</b>	<b>101 101,8</b>	<b>107 704,9</b>
<b>Produk Domestik Regional Bruto/Gross Regional Domestic Bruto</b>	<b>2 992 917,9</b>	<b>3 186 732,5</b>

Sumber/Source : BPS, Diolah dari Hasil Sensus, Survei dan Berbagai Sumber Lainnya/ BPS, Based on Census, Surveys, and Other Sources

**Tabel 12.3 Distribusi Persentase Produk Domestik Regional Bruto Atas Dasar Harga Berlaku Menurut Lapangan Usaha di Kabupaten Majene (persen), 2016–2017**  
**Percentage Distribution of Gross Regional Domestic Product at Current Market Prices by Industry in Majene Regency (percent), 2016–2017**

Lapangan Usaha <i>Industry</i>	2016	2017
(1)	(2)	(3)
<b>A. Pertanian, Kehutanan, dan Perikanan/<i>Agriculture, Forestry and Fishing</i></b>	<b>34,97</b>	<b>35,17</b>
1. Pertanian, Peternakan, Perburuan dan Jasa Pertanian/ <i>Agriculture, Livestock, Hunting, and Agriculture Services</i>	16,34	16,19
a. Tanaman Pangan/ <i>Food Crops</i>	1,67	2,05
b. Tanaman Hortikultura Semusim/ <i>Horticultura Crops</i>	0,64	0,70
c. Perkebunan Semusim/ <i>Plantation Crops</i>	0,00	0,00
d. Tanaman Hortikultura Tahunan dan Lainnya/ <i>Annual and Other Horticultural Crops</i>	2,94	2,71
e. Perkebunan Tahunan/ <i>Annual Plantation</i>	9,03	8,72
f. Peternakan/ <i>Livestock</i>	1,62	1,60
g. Jasa Pertanian dan Perburuan/ <i>Agriculture Services and Hunting</i>	0,42	0,40
2. Kehutanan dan Penebangan Kayu/ <i>Forestry and Logging</i>	0,18	0,17
3. Perikanan/ <i>Fishing</i>	18,46	18,82
<b>B. Pertambangan dan Penggalian/<i>Mining and Quarrying</i></b>	<b>2,76</b>	<b>2,71</b>
<b>C. Industri Pengolahan/<i>Manufacturing</i></b>	<b>5,01</b>	<b>5,17</b>
<b>D. Pengadaan Listrik dan Gas/<i>Electricity and Gas</i></b>	<b>0,07</b>	<b>0,07</b>
1. Ketenagalistrikan/ <i>Electricity</i>	0,05	0,05
2. Pengadaan Gas dan Produksi Es/ <i>Manufacture of Gas and Production of Ice</i>	0,02	0,02
<b>E. Pengadaan Air, Pengelolaan Sampah, Limbah dan Daur Ulang/<i>Water Supply, Sewerage, waste Management, and Remediation Activities</i></b>	<b>0,12</b>	<b>0,11</b>
<b>F. Konstruksi/<i>Construction</i></b>	<b>6,97</b>	<b>7,14</b>
<b>G. Perdagangan Besar dan Eceran; Reparasi Mobil dan Sepeda Motor/<i>Wholesale and Retail Trade, Repair of Motor Vehicles and Motorcycles</i></b>	<b>11,23</b>	<b>11,32</b>
1. Perdagangan Mobil, Sepeda Motor dan Reparasinya/ <i>Wholesale and Retail Trade and Repair of Motor Vehicles and Motorcycles</i>	2,33	2,21
2. Perdagangan Besar dan Eceran, Bukan Mobil dan Sepeda Motor/ <i>Wholesale and Retail Trade Except of Motor Vehicles and Motorcycles</i>	8,90	9,11

Lanjutan Tabel/Continued Tabel 12.3

Lapangan Usaha Industry	2016	2017
(1)	(2)	(3)
<b>H. Transportasi dan Pergudangan/Transportation and Storage</b>	<b>1,81</b>	<b>1,69</b>
1. Angkutan Rel/ <i>Railways Transport</i>	0,00	0,00
2. Angkutan Darat/ <i>Land Transport</i>	1,72	1,59
3. Angkutan Laut/ <i>Sea Transport</i>	0,03	0,03
4. Angkutan Sungai Danau dan Penyeberangan/ <i>River, Lake, and Ferry Transport</i>	0,00	0,00
5. Angkutan Udara/ <i>Air Transport</i>	0,00	0,00
6. Pergudangan dan Jasa Penunjang Angkutan, Pos dan Kurir/ <i>Warehousing and Support Services for Transportation, Postal and Courier</i>	0,07	0,07
<b>I. Penyediaan Akomodasi dan Makan Minum/Accommodation and Food Service Activities</b>	<b>0,29</b>	<b>0,28</b>
1. Penyediaan Akomodasi/ <i>Accommodation</i>	0,05	0,05
2. Penyediaan Makan Minum/ <i>Food and Beverage Service Activities</i>	0,24	0,24
<b>J. Informasi dan Komunikasi/Information and Communication</b>	<b>4,85</b>	<b>5,00</b>
<b>K. Jasa Keuangan dan Asuransi/Financial and Insurance Activities</b>	<b>3,72</b>	<b>3,60</b>
1. Jasa Perantara Keuangan/ <i>Financial Intermediary Services</i>	3,11	3,02
2. Asuransi dan Dana Pensiun/ <i>Insurance and Pension Fund</i>	0,01	0,01
3. Jasa Keuangan Lainnya/ <i>Other Financial Service</i>	0,60	0,57
4. Jasa Penunjang Keuangan/ <i>Financial Supporting Services</i>	0,00	0,00
<b>L. Real Estate/Real Estate Activities</b>	<b>3,54</b>	<b>3,44</b>
<b>M,N. Jasa Perusahaan/Business Activities</b>	<b>0,05</b>	<b>0,05</b>
<b>O. Administrasi Pemerintahan, Pertahanan dan Jaminan Sosial Wajib/Public Administration, Defence, and Compulsory Social Security</b>	<b>11,46</b>	<b>10,81</b>
<b>P. Jasa Pendidikan/Education</b>	<b>8,66</b>	<b>8,99</b>
<b>Q. Jasa Kesehatan dan Kegiatan Sosial/Human Health and Social Work Activities</b>	<b>1,42</b>	<b>1,40</b>
<b>R,S,T,U. Jasa lainnya/Other Services Activities</b>	<b>3,06</b>	<b>3,03</b>
<b>Produk Domestik Regional Bruto/Gross Regional Domestic Bruto</b>	<b>100,00</b>	<b>100,00</b>

Sumber/Source :BPS, Diolah dari Hasil Sensus, Survei dan Berbagai Sumber Lainnya/ BPS, Based on Census, Surveys, and Other Sources

**Tabel 12.4 Laju Pertumbuhan Produk Domestik Regional Bruto Atas Dasar Harga Konstan 2010 Menurut Lapangan Usaha di Kabupaten Majene (Persen), 2016–2017**  
***Growth Rate of Gross Regional Domestic Product at 2010 Constant Market Prices by Industry in Majene Regency (Percent), 2016–2017***

Lapangan Usaha <i>Industry</i>	2016	2017
(1)	(2)	(3)
<b>A. Pertanian, Kehutanan, dan Perikanan/<i>Agriculture, Forestry and Fishing</i></b>	<b>4,69</b>	<b>5,91</b>
1. Pertanian, Peternakan, Perburuan dan Jasa Pertanian/ <i>Agriculture, Livestock, Hunting, and Agriculture Services</i>	3,09	6,71
a. Tanaman Pangan/ <i>Food Crops</i>	20,13	33,57
b. Tanaman Hortikultura Semusim/ <i>Horticultura Crops</i>	-0,12	15,08
c. Perkebunan Semusim/ <i>Plantation Crops</i>	7,28	1,65
d. Tanaman Hortikultura Tahunan dan Lainnya/ <i>Annual and Other Horticultural Crops</i>	4,00	0,12
e. Perkebunan Tahunan/ <i>Annual Plantation</i>	0,49	3,63
f. Peternakan/ <i>Livestock</i>	2,22	6,33
g. Jasa Pertanian dan Perburuan/ <i>Agriculture Services and Hunting</i>	3,71	1,72
2. Kehutanan dan Penebangan Kayu/ <i>Forestry and Logging</i>	1,18	4,33
3. Perikanan/ <i>Fishing</i>	6,21	5,22
<b>B. Pertambangan dan Penggalian/<i>Mining and Quarrying</i></b>	<b>4,25</b>	<b>7,92</b>
<b>C. Industri Pengolahan/<i>Manufacturing</i></b>	<b>4,34</b>	<b>10,23</b>
<b>D. Pengadaan Listrik dan Gas/<i>Electricity and Gas</i></b>	<b>20,21</b>	<b>6,89</b>
1. Ketenagalistrikan/ <i>Electricity</i>	24,56	7,74
2. Pengadaan Gas dan Produksi Es/ <i>Manufacture of Gas and Production of Ice</i>	5,20	3,42
<b>E. Pengadaan Air, Pengelolaan Sampah, Limbah dan Daur Ulang/<i>Water Supply, Sewerage, waste Management, and Remediation Activities</i></b>	<b>6,61</b>	<b>3,91</b>
<b>F. Konstruksi/<i>Construction</i></b>	<b>7,53</b>	<b>9,79</b>
<b>G. Perdagangan Besar dan Eceran; Reparasi Mobil dan Sepeda Motor/<i>Wholesale and Retail Trade, Repair of Motor Vehicles and Motorcycles</i></b>	<b>4,68</b>	<b>5,86</b>
1. Perdagangan Mobil, Sepeda Motor dan Reparasinya/ <i>Wholesale and Retail Trade and Repair of Motor Vehicles and Motorcycles</i>	1,44	2,11
2. Perdagangan Besar dan Eceran, Bukan Mobil dan Sepeda Motor/ <i>Wholesale and Retail Trade Except of Motor Vehicles and Motorcycles</i>	5,58	6,85

Lanjutan Tabel/Continued Tabel 12.4

Lapangan Usaha Industry	2016	2017
(1)	(2)	(3)
<b>H. Transportasi dan Pergudangan/Transportation and Storage</b>	<b>0.67</b>	<b>2,48</b>
1. Angkutan Rel/ <i>Reilways Transport</i>		-
2. Angkutan Darat/ <i>Land Transport</i>	0.48	2,06
3. Angkutan Laut/ <i>Sea Transport</i>	-1.23	8,64
4. Angkutan Sungai Danau dan Penyeberangan/ <i>River, Lake, and Ferry Transport</i>		-
5. Angkutan Udara/ <i>Air Transport</i>		-
6. Pergudangan dan Jasa Penunjang Angkutan, Pos dan Kurir/ <i>Warehousing and Support Services for Transportation, Postal and Courier</i>	6.59	9,35
<b>I. Penyediaan Akomodasi dan Makan Minum/Accommodation and Food Service Activities</b>	<b>9.73</b>	<b>2,46</b>
1. Penyediaan Akomodasi/ <i>Accommodation</i>	6.12	1,79
2. Penyediaan Makan Minum/ <i>Food and Beverage Service Activities</i>	10.61	2,62
<b>J. Informasi dan Komunikasi/Information and Communication</b>	<b>10.53</b>	<b>10,76</b>
<b>K. Jasa Keuangan dan Asuransi/Financial and Insurance Activities</b>	<b>18.12</b>	<b>2,49</b>
1. Jasa Perantara Keuangan/ <i>Financial Intermediary Services</i>	22.73	2,19
2. Asuransi dan Dana Pensiun/ <i>Insurance and Pension Fund</i>	4.37	4,73
3. Jasa Keuangan Lainnya/ <i>Other Financial Service</i>	2.14	3,69
4. Jasa Penunjang Keuangan/ <i>Financial Supporting Services</i>	2.22	0,94
<b>L. Real Estate/Real Estate Activities</b>	<b>5.04</b>	<b>5,18</b>
<b>M,N. Jasa Perusahaan/Business Activities</b>	<b>4.45</b>	<b>5,76</b>
<b>O. Administrasi Pemerintahan, Pertahanan dan Jaminan Sosial Wajib/Public Administration, Defence, and Compulsory Social Security</b>	<b>5.66</b>	<b>2,90</b>
<b>P. Jasa Pendidikan/Education</b>	<b>7.55</b>	<b>8,82</b>
<b>Q. Jasa Kesehatan dan Kegiatan Sosial/Human Health and Social Work Activities</b>	<b>8.12</b>	<b>7,82</b>
<b>R,S,T,U. Jasa lainnya/Other Services Activities</b>	<b>5.76</b>	<b>6,53</b>
<b>Produk Domestik Regional Bruto/Gross Regional Domestic Bruto</b>	<b>6,05</b>	<b>6,48</b>

Sumber/Source : BPS, Diolah dari Hasil Sensus, Survei dan Berbagai Sumber Lainnya/ BPS, Based on Census, Surveys, and Other Sources

**Tabel 12.5** Indeks Harga Implisit Produk Domestik Regional Bruto Menurut Lapangan Usaha di Kabupaten Majene (2010=100), 2016–2017  
**Table** *Implicit Price Index of Gross Regional Domestic Product by Industry in Majene Regency (2010=100), 2016–2017*

Lapangan Usaha <i>Industry</i>	2016	2017
(1)	(2)	(3)
<b>A. Pertanian, Kehutanan, dan Perikanan/<i>Agriculture, Forestry and Fishing</i></b>	<b>132,66</b>	<b>139,01</b>
1. Pertanian, Peternakan, Perburuan dan Jasa Pertanian/ <i>Agriculture, Livestock, Hunting, and Agriculture Services</i>	131,96	135,23
a. Tanaman Pangan/ <i>Food Crops</i>	131,56	133,47
b. Tanaman Hortikultura Semusim/ <i>Horticultural Crops</i>	141,02	147,13
c. Perkebunan Semusim/ <i>Plantation Crops</i>	130,28	131,33
d. Tanaman Hortikultura Tahunan dan Lainnya/ <i>Annual and Other Horticultural Crops</i>	130,20	132,32
e. Perkebunan Tahunan/ <i>Annual Plantation</i>	131,93	135,55
f. Peternakan/ <i>Livestock</i>	131,55	135,09
g. Jasa Pertanian dan Perburuan/ <i>Agriculture Services and Hunting</i>	135,64	139,06
2. Kehutanan dan Penebangan Kayu/ <i>Forestry and Logging</i>	124,69	125,14
3. Perikanan/ <i>Fishing</i>	133,37	142,58
<b>B. Pertambangan dan Penggalian/<i>Mining and Quarrying</i></b>	<b>135,26</b>	<b>135,77</b>
<b>C. Industri Pengolahan/<i>Manufacturing</i></b>	<b>120,42</b>	<b>124,44</b>
<b>D. Pengadaan Listrik dan Gas/<i>Electricity and Gas</i></b>	<b>69,68</b>	<b>75,20</b>
1. Ketenagalistrikan/ <i>Electricity</i>	60,59	67,37
2. Pengadaan Gas dan Produksi Es/ <i>Manufacture of Gas and Production of Ice</i>	106,81	108,57
<b>E. Pengadaan Air, Pengelolaan Sampah, Limbah dan Daur Ulang/<i>Water Supply, Sewerage, waste Management, and Remediation Activities</i></b>	<b>103,80</b>	<b>103,85</b>
<b>F. Konstruksi/<i>Construction</i></b>	<b>115,56</b>	<b>118,90</b>
<b>G. Perdagangan Besar dan Eceran; Reparasi Mobil dan Sepeda Motor/<i>Wholesale and Retail Trade, Repair of Motor Vehicles and Motorcycles</i></b>	<b>146,94</b>	<b>154,35</b>
1. Perdagangan Mobil, Sepeda Motor dan Reparasinya/ <i>Wholesale and Retail Trade and Repair of Motor Vehicles and Motorcycles</i>	145,13	148,73
2. Perdagangan Besar dan Eceran, Bukan Mobil dan Sepeda Motor/ <i>Wholesale and Retail Trade Except of Motor Vehicles and Motorcycles</i>	147,42	155,78

Lanjutan Tabel/Continued Tabel 12.5

Lapangan Usaha Industry	2016	2017
(1)	(2)	(3)
<b>H. Transportasi dan Pergudangan/Transportation and Storage</b>	<b>127,81</b>	<b>128,40</b>
1. Angkutan Rel/ <i>Railways Transport</i>		-
2. Angkutan Darat/ <i>Land Transport</i>	128,53	129,16
3. Angkutan Laut/ <i>Sea Transport</i>	113,93	115,17
4. Angkutan Sungai Danau dan Penyeberangan/ <i>River, Lake, and Ferry Transport</i>		-
5. Angkutan Udara/ <i>Air Transport</i>		-
6. Pergudangan dan Jasa Penunjang Angkutan, Pos dan Kurir/ <i>Warehousing and Support Services for Transportation, Postal and Courier</i>	117,91	118,32
<b>I. Penyediaan Akomodasi dan Makan Minum/Accommodation and Food Service Activities</b>	<b>124,93</b>	<b>130,55</b>
1. Penyediaan Akomodasi/ <i>Accommodation</i>	113,80	114,78
2. Penyediaan Makan Minum/ <i>Food and Beverage Service Activities</i>	127,55	134,25
<b>J. Informasi dan Komunikasi/Information and Communication</b>	<b>118,76</b>	<b>121,97</b>
<b>K. Jasa Keuangan dan Asuransi/Financial and Insurance Activities</b>	<b>131,22</b>	<b>136,68</b>
1. Jasa Perantara Keuangan/ <i>Financial Intermediary Services</i>	136,13	142,67
2. Asuransi dan Dana Pensiun/ <i>Insurance and Pension Fund</i>	106,77	110,14
3. Jasa Keuangan Lainnya/ <i>Other Financial Service</i>	110,95	112,26
4. Jasa Penunjang Keuangan/ <i>Financial Supporting Services</i>	107,81	111,65
<b>L. Real Estate/Real Estate Activities</b>	<b>131,90</b>	<b>134,53</b>
<b>M,N. Jasa Perusahaan/Business Activities</b>	<b>116,16</b>	<b>117,19</b>
<b>O. Administrasi Pemerintahan, Pertahanan dan Jaminan Sosial Wajib/Public Administration, Defence, and Compulsory Social Security</b>	<b>119,71</b>	<b>120,99</b>
<b>P. Jasa Pendidikan/Education</b>	<b>114,61</b>	<b>120,71</b>
<b>Q. Jasa Kesehatan dan Kegiatan Sosial/Human Health and Social Work Activities</b>	<b>121,23</b>	<b>122,47</b>
<b>R,S,T,U. Jasa lainnya/Other Services Activities</b>	<b>115,04</b>	<b>118,18</b>
<b>Produk Domestik Regional Bruto/Gross Regional Domestic Bruto</b>	<b>127,05</b>	<b>131,65</b>

Sumber/Source : BPS, Diolah dari Hasil Sensus, Survei dan Berbagai Sumber Lainnya/ BPS, Based on Census, Surveys, and Other Sources

**Tabel 12.6 Laju Implisit Produk Domestik Regional Bruto Menurut Lapangan Usaha di Kabupaten Majene, 2016–2017**  
***Implicit Growth Rate of Gross Regional Domestic Product by Industry in Majene Regency, 2016–2017***

Lapangan Usaha <i>Industry</i>	2016	2017
(1)	(2)	(3)
<b>A. Pertanian, Kehutanan, dan Perikanan/<i>Agriculture, Forestry and Fishing</i></b>	<b>3,87</b>	<b>4,78</b>
1. Pertanian, Peternakan, Perburuan dan Jasa Pertanian/ <i>Agriculture, Livestock, Hunting, and Agriculture Services</i>	4,16	2,47
a. Tanaman Pangan/ <i>Food Crops</i>	2,68	1,45
b. Tanaman Hortikultura Semusim/ <i>Horticultura Crops</i>	7,43	4,33
c. Perkebunan Semusim/ <i>Plantation Crops</i>	1,71	0,81
d. Tanaman Hortikultura Tahunan dan Lainnya/ <i>Annual and Other Horticultural Crops</i>	6,26	1,64
e. Perkebunan Tahunan/ <i>Annual Plantation</i>	4,00	2,75
f. Peternakan/ <i>Livestock</i>	2,29	2,70
g. Jasa Pertanian dan Perburuan/ <i>Agriculture Services and Hunting</i>	1,56	2,52
2. Kehutanan dan Penebangan Kayu/ <i>Forestry and Logging</i>	2,04	0,36
3. Perikanan/ <i>Fishing</i>	3,61	6,90
<b>B. Pertambangan dan Penggalian/<i>Mining and Quarrying</i></b>	<b>1,94</b>	<b>0,38</b>
<b>C. Industri Pengolahan/<i>Manufacturing</i></b>	<b>3,54</b>	<b>3,34</b>
<b>D. Pengadaan Listrik dan Gas/<i>Electricity and Gas</i></b>	<b>6,35</b>	<b>7,93</b>
1. Ketenagalistrikan/ <i>Electricity</i>	12,51	11,18
2. Pengadaan Gas dan Produksi Es/ <i>Manufacture of Gas and Production of Ice</i>	0,99	1,65
<b>E. Pengadaan Air, Pengelolaan Sampah, Limbah dan Daur Ulang/ <i>Water Supply, Sewerage, waste Management, and Remediation Activities</i></b>	<b>2,94</b>	<b>0,05</b>
<b>F. Konstruksi/<i>Construction</i></b>	<b>1,21</b>	<b>2,89</b>
<b>G. Perdagangan Besar dan Eceran; Reparasi Mobil dan Sepeda <i>Motor/Wholesale and Retail Trade, Repair of Motor Vehicles and Motorcycles</i></b>	<b>4,91</b>	<b>5,04</b>
1. Perdagangan Mobil, Sepeda Motor dan Reparasinya/ <i>Wholesale and Retail Trade and Repair of Motor Vehicles and Motorcycles</i>	3,97	2,48
2. Perdagangan Besar dan Eceran, Bukan Mobil dan Sepeda <i>Motor/Wholesale and Retail Trade Except of Motor Vehicles and Motorcycles</i>	5,16	5,67



Lanjutan Tabel/Continued Tabel 12.6

Lapangan Usaha Industry	2016	2017
(1)	(2)	(3)
<b>H. Transportasi dan Pergudangan/Transportation and Storage</b>	<b>1,81</b>	<b>0,46</b>
1. Angkutan Rel/ <i>Reilways Transport</i>		-
2. Angkutan Darat/ <i>Land Transport</i>	1,90	0,49
3. Angkutan Laut/ <i>Sea Transport</i>	0,66	1,09
4. Angkutan Sungai Danau dan Penyeberangan/ <i>River, Lake, and Ferry Transport</i>		-
5. Angkutan Udara/ <i>Air Transport</i>		-
6. Pergudangan dan Jasa Penunjang Angkutan, Pos dan Kurir/ <i>Warehousing and Support Services for Transportation, Postal and Courier</i>	0,23	0,35
<b>I. Penyediaan Akomodasi dan Makan Minum/Accommodation and Food Service Activities</b>	<b>2,82</b>	<b>4,50</b>
1. Penyediaan Akomodasi/ <i>Accommodation</i>	2,30	0,86
2. Penyediaan Makan Minum/ <i>Food and Beverage Service Activities</i>	2,84	5,25
<b>J. Informasi dan Komunikasi/Information and Communication</b>	<b>0,90</b>	<b>2,70</b>
<b>K. Jasa Keuangan dan Asuransi/Financial and Insurance Activities</b>	<b>4,54</b>	<b>4,16</b>
1. Jasa Perantara Keuangan/ <i>Financial Intermediary Services</i>	3,54	4,80
2. Asuransi dan Dana Pensiun/ <i>Insurance and Pension Fund</i>	1,92	3,15
3. Jasa Keuangan Lainnya/ <i>Other Financial Service</i>	5,70	1,18
4. Jasa Penunjang Keuangan/ <i>Financial Supporting Services</i>	0,56	3,55
<b>L. Real Estate/Real Estate Activities</b>	<b>3,73</b>	<b>1,99</b>
<b>M,N. Jasa Perusahaan/Business Activities</b>	<b>0,61</b>	<b>0,88</b>
<b>O. Administrasi Pemerintahan, Pertahanan dan Jaminan Sosial Wajib/Public Administration, Defence, and Compulsory Social Security</b>	<b>0,02</b>	<b>1,07</b>
<b>P. Jasa Pendidikan/Education</b>	<b>3,36</b>	<b>5,32</b>
<b>Q. Jasa Kesehatan dan Kegiatan Sosial/Human Health and Social Work Activities</b>	<b>2,63</b>	<b>1,02</b>
<b>R,S,T,U. Jasa lainnya/Other Services Activities</b>	<b>2,49</b>	<b>2,73</b>
<b>Produk Domestik Regional Bruto/Gross Regional Domestic Bruto</b>	<b>2,93</b>	<b>3,63</b>

Sumber/Source : BPS, Diolah dari Hasil Sensus, Survei dan Berbagai Sumber Lainnya/ BPS, Based on Census, Surveys, and Other Sources

# 13

BAB  
Chapter

## PERBANDINGAN ANTAR KABUPATEN REGENCY COMPARISON



Pengeluaran Perkapita Rill Disesuaikan (Ribu rupiah) Kabupaten Majene **2017**  
Menempati Urutan Kedua Terbesar di Sulbar

Adjusted per Capita Expenditure (Thousand Rupiahs) of Majene Regency is Second Large in Sulbar



## PENJELASAN TEKNIS

1. Penduduk Sulawesi Barat adalah semua orang yang berdomisili di wilayah teritorial Sulawesi Barat selama 6 bulan atau lebih dan atau mereka yang berdomisili kurang dari 6 bulan tetapi bertujuan menetap.
2. Laju pertumbuhan Produk Domestik Regional Bruto diperoleh dari perhitungan PDRB atas dasar harga konstan. Diperoleh dengan cara mengurangi nilai PDRB pada tahun ke-n terhadap nilai pada tahun ke n-1 (tahun sebelumnya), dibagi dengan nilai pada tahun ke n-1 dikalikan dengan 100 persen. Laju pertumbuhan menunjukkan perkembangan agregat pendapatan dari satu waktu tertentu terhadap waktu sebelumnya.
3. **Penduduk miskin** adalah penduduk yang memiliki rata-rata pengeluaran per kapita per bulan di bawah garis kemiskinan.
4. **Indeks Pembangunan Manusia (IPM)** menjelaskan bagaimana penduduk dapat mengakses hasil pembangunan dalam memperoleh pendapatan, kesehatan, pendidikan dan sebagainya. IPM diperkenalkan oleh UNDP pada tahun 1990 dan dipublikasikan secara berkala dalam laporan tahunan Human

## TECHNICAL NOTES

1. *The population of Sulawesi Barat are all residents of the entire territory of Sulawesi Barat who have stayed for six months or longer, and those who intended to stay more than six months even though their length of stay is less than six months.*
2. *Growth rate of Gross Regional Domestic Product is derived from GDRP at constant market prices. It is obtained by subtracting the value of GDRP year n with the value of GDRP year n-1 then multiplied by 100 percent. The growth rate of GDRP explains the income growth during the given period.*
3. ***Poor people** is a person whose expenditure per capita per month is below the poverty line is considered to be poor*
4. ***The Human Development Index (HDI)** explains how people can access development results in obtaining income, health, education and so forth. HDI was introduced by United Nations Development Programme (UNDP) in 1990 and published periodically in the annual report of the Human Development Report. HDI*

## REGENCY COMPARISON

Development Report (HDR). IPM dibentuk oleh 3 (tiga) dimensi dasar: Umur panjang dan hidup sehat; pengetahuan; dan standar hidup layak.

5. **Angka Harapan hidup saat lahir** adalah Suatu perkiraan rata-rata lamanya hidup sejak lahir yang akan dicapai oleh penduduk.
  6. **Angka Harapan lama sekolah** adalah Lamanya sekolah (dalam tahun) yang diharapkan akan dirasakan oleh anak pada umur tertentu di masa mendatang.
  7. **Rata-rata Lama Sekolah** adalah Jumlah tahun belajar penduduk usia 15 tahun ke atas yang telah diselesaikan dalam pendidikan formal (tidak termasuk tahun yang mengulang). Untuk menghitung Rata-rata Lama Sekolah dibutuhkan informasi: a. Partisipasi sekolah b. Jenjang dan jenis pendidikan yang pernah/sedang diduduki c. Ijasah tertinggi yang dimiliki d. Tingkat/kelas tertinggi yang pernah/sedang diduduki.
  8. **Rata-rata Pengeluaran Perkapita Riil Yang Disesuaikan (Daya Beli)** adalah kemampuan masyarakat dalam membelanjakan uangnya dalam bentuk barang maupun jasa.
- was formed by three basic dimensions: a long and healthy life; knowledge; and a decent standard of living.*
5. **Life expenctancy** is an estimate of the average length of life from birth to be achieved by the residents.
  6. **length of the school expectancy** is The length of the school (in years) are expected to be felt by children at a certain age in the future.
  7. **Average Length Of Schools** is the number of years of study of population aged 15 years and above who have completed formal education (not included in the repeat). To calculate the average Length of Schools needed information: a. School participation b. Levels and types of education that were / are being occupied c. The highest diploma owned d. Level / highest grade ever / being occupied.
  8. **Average Expenditure Per Capita Real Adjusted (Purchasing Power)** is society's ability to spend their money in the form of goods and services.

**ULASAN**

Perbandingan antar kabupaten disajikan untuk memberikan gambaran keadaan masing-masing kabupaten di Provinsi Sulawesi Barat untuk data-data penting seperti Kependudukan, Laju pertumbuhan Produk Domestik Regional Bruto, Kemiskinan dan Indeks Pembangunan Manusia.

Jumlah penduduk terbanyak tahun 2017 yaitu Kabupaten Polewali Mandar sebanyak 432,69 ribu jiwa, sedangkan jumlah penduduk kabupaten Majene hanya 13 persen dari jumlah penduduk Sulawesi Barat.

Laju pertumbuhan produk domestik regional bruto tertinggi terjadi di Kabupaten Mamuju 7,43 persen sedangkan Kabupaten Majene 6,48 persen.

Tingkat Pengangguran Terbuka (TPT) tertinggi tahun 2015 di Kabupaten Polewali Mandar 3,94 persen dan terendah di Kabupaten Mamuju sebesar 2,4 persen.

**DESCRIPTION**

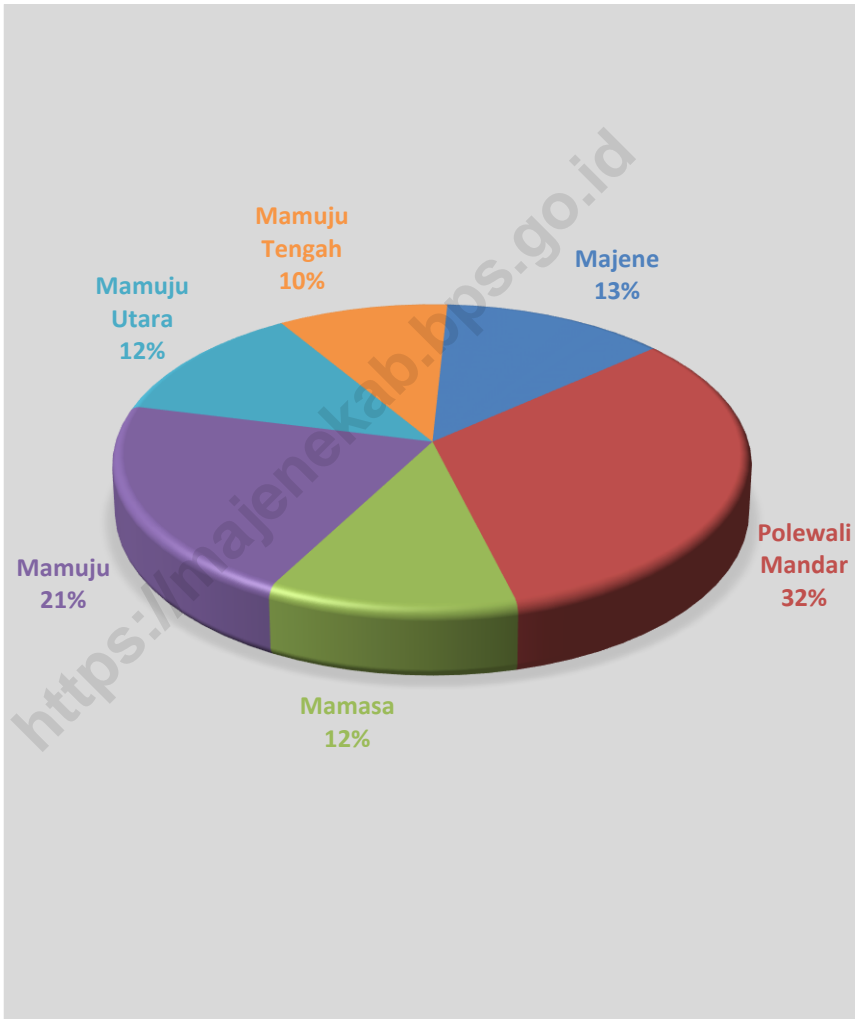
*Regency comparisons among regency in Sulawesi Barat Province are presented to illustrate the circumstances of each province for important data such as population, Growth Rate of Gross Regional Domestic Product, poverty, and Human Development Index (HDI).*

*The largest population in 2017 was at Polewali Mandar Regency as 432.69 thousand people, while the population of Majene Regency was only 13 percent of Sulawesi Barat Province Population.*

*Growth Rate of Gross Regional Domestic Product in Sulawesi Barat Province in 2016, highest growth rate was at Mamuju 7.43 percent and Majene Regency 6.48 percent.*

*Highest open un employment rate in 2015 were at Polewali Mandar Regency 3.94 persen and lowest was at Mamuju 2.4 percent.*

**Gambar 20** Persentase Penduduk Menurut Kabupaten di Provinsi Sulawesi Barat, 2017  
*Picture* Percentage of People by Regency in Sulawesi Barat Province, 2017



Sumber/Source: BPS, Proyeksi Penduduk Indonesia 2010–2035/BPS, Indonesia Population Projection 2010–2035

**Tabel 13.1** Jumlah Penduduk Menurut Kabupaten di Provinsi Sulawesi Barat (ribu), 2013–2017  
**Table** *Population by Regency in Sulawesi Barat Province (thousand), 2013–2017*

Kabupaten Regency	2013	2014	2015	2016	2017
(1)	(2)	(3)	(4)	(5)	(6)
Majene	158,89	161,13	163,90	166,40	169,07
Polewali Mandar	412,12	417,47	422,79	427,48	432,69
Mamasa	147,66	149,81	151,83	154,93	156,97
Mamuju	252,26	258,98	265,80	272,26	279,39
Mamuju Utara	148,13	152,51	156,46	161,03	165,23
Mamuju Tengah <sup>1</sup>	115,19	118,19	121,38	124,38	127,60
<b>Sulawesi Barat</b>	<b>1 234,25</b>	<b>1 258,09</b>	<b>1 282,16</b>	<b>1 306,48</b>	<b>1 330,96</b>

Sumber/Source: BPS, Proyeksi Penduduk Indonesia 2010–2035/BPS, *Indonesia Population Projection 2010–2035*



**Tabel 13.2 Laju Pertumbuhan Produk Domestik Regional Bruto Atas Dasar Harga Konstan 2010 Menurut Kabupaten di Provinsi Sulawesi Barat (persen), 2013–2017**  
***Growth Rate of Gross Regional Domestic Product at 2010 Constant Market Prices by Regency in Sulawesi Barat Province (percent), 2013–2017***

Kabupaten <i>Regency</i>	2013	2014	2015	2016*)	2017**)
(1)	(2)	(3)	(4)	(5)	(6)
Majene	5,55	5,35	5,73	6,01	6,48
Polewali Mandar	7,24	7,31	7,13	7,47	7,34
Mamasa	5,03	4,92	6,75	6,80	6,10
Mamuju	8,44	8,76	7,70	7,91	7,43
Mamuju Utara	8,25	16,40	8,61	4,03	6,71
Mamuju Tengah <sup>1</sup>	5,47	5,93	6,74	4,97	5,70
<b>Sulawesi Barat</b>	<b>6,93</b>	<b>8,86</b>	<b>7,39</b>	<b>6,03</b>	<b>6,67</b>

\*) Angka Sementara

\*\*) Angka Sangat Sementara

Sumber/Source : BPS, Diolah dari Hasil Sensus, Survei dan Berbagai Sumber Lainnya/BPS, Based on Census, Surveys, and Other Sources

**Tabel 13.3** Jumlah Penduduk Miskin Menurut Kabupaten di Provinsi Sulawesi Barat (ribu), 2013–2017  
**Table** *Number of Poor People by Regency in Sulawesi Barat Province (thousand), 2013–2017*

Kabupaten Regency	2013	2014	2015	2016	2017
(1)	(2)	(3)	(4)	(5)	(6)
Majene	24,30	24,74	25,79	24,69	23,48
Polewali Mandar	74,50	75,68	77,90	73,04	69,25
Mamasa	20,60	21,11	22,58	21,43	21,14
Mamuju	25,20	25,92	17,96	17,47	19,11
Mamuju Utara	7,00	7,25	7,86	7,67	7,95
Mamuju Tengah <sup>1</sup>	-	-	8,39	8,43	8,82
<b>Sulawesi Barat</b>	<b>151,60</b>	<b>154,70</b>	<b>160,48</b>	<b>152,73</b>	<b>149,76</b>

Sumber/Source: BPS, Survei Sosial Ekonomi Nasional/BPS, National Socio Economic Survey

REGENCY COMPARISON

**Tabel 13.4 Tingkat Pengangguran Terbuka Menurut Kabupaten di Provinsi Sulawesi Barat, 2013–2017**  
**Open Unemployment rate by Regency in Sulawesi Barat Province, 2013–2017**

Kabupaten Regency	2013	2014	2015	2017
(1)	(2)	(3)	(4)	(5)
Majene	2,18	2,06	5,51	3,51
Polewali Mandar	3,23	2,98	3,66	3,94
Mamasa	2,93	2,27	1,92	2,60
Mamuju	1,22	1,03	3,78	2,40
Mamuju Utara	2,04	2,15	1,44	3,29
Mamuju Tengah <sup>1</sup>	-	-	2,92	2,78
<b>Sulawesi Barat</b>	<b>2,35</b>	<b>2,08</b>	<b>3,35</b>	<b>3,21</b>

Catatan/Note: Data 2016 tidak tersedia/2016 data are not available

Sumber/Source: BPS, Survei Angkatan Kerja Nasional Agustus/ BPS, August National Labor Force Survey

**Tabel 13.5** Indeks Pembangunan Manusia (IPM) Menurut Kabupaten dan Komponen di Provinsi Sulawesi Barat, 2012–2017  
**Table** *Human Development Index (HDI) by Regency and Components in Sulawesi Barat Province, 2012–2017*

Kabupaten Regency	Angka Harapan Hidup Life Expectancy (Tahun/Year)					
	2012	2013	2014	2015	2016	2017
(1)	(2)	(3)	(4)	(5)	(6)	(7)
Majene	60,03	60,15	60,21	60,51	60,64	60,79
Polewali Mandar	61,09	61,12	61,14	61,54	61,65	61,76
Mamasa	70,20	70,25	70,28	70,38	70,43	70,48
Mamuju	66,10	66,28	66,37	66,38	66,51	66,65
Mamuju Utara	64,44	64,70	64,83	64,93	65,13	65,33
Mamuju Tengah <sup>1</sup>	66,78	66,93	67,00	67,20	67,36	67,52
<b>Sulawesi Barat</b>	<b>63,04</b>	<b>63,32</b>	<b>64,04</b>	<b>64,22</b>	<b>64,31</b>	<b>64,34</b>

Lanjutan Tabel/*Continued Tabel* 13.5

Kabupaten <i>Regency</i>	Harapan Lama Sekolah <i>Expected Years of Schooling</i> (Tahun/ <i>Year</i> )					
	2012	2013	2014	2015	2016	2017
(1)	(8)	(9)	(10)	(11)	(12)	(13)
Majene	12,69	12,74	13,11	13,52	13,54	13,57
Polewali Mandar	11,42	11,82	12,40	12,83	12,96	13,01
Mamasa	11,02	11,04	11,18	11,31	11,36	11,41
Mamuju	11,86	12,45	12,70	12,95	12,97	13,13
Mamuju Utara	10,85	10,87	10,97	11,21	11,27	11,37
Mamuju Tengah <sup>1</sup>	-	11,11	11,23	11,36	11,49	11,57
<b>Sulawesi Barat</b>	<b>11,28</b>	<b>11,46</b>	<b>11,78</b>	<b>12,22</b>	<b>12,34</b>	<b>12,48</b>

Lanjutan Tabel/*Continued Tabel* 13.5

Kabupaten <i>Regency</i>	Rata-rata Lama Sekolah <i>Mean Years of Schooling</i> (Tahun/Year)					
	2012	2013	2014	2015	2016	2017
(1)	(14)	(15)	(16)	(17)	(18)	(19)
Majene	7,59	7,70	7,72	7,74	7,81	8,14
Polewali Mandar	6,59	6,67	6,76	6,77	6,89	7,09
Mamasa	6,84	6,89	6,92	6,92	6,98	7,10
Mamuju	6,70	6,80	6,91	6,94	7,21	7,26
Mamuju Utara	6,96	7,12	7,15	7,30	7,47	7,48
Mamuju Tengah <sup>1</sup>	-	6,31	6,49	6,86	7,10	7,13
<b>Sulawesi Barat</b>	<b>6,76</b>	<b>6,87</b>	<b>6,88</b>	<b>6,94</b>	<b>7,14</b>	<b>7,31</b>

Lanjutan Tabel/Continued Tabel 13.5

Kabupaten Regency	Pengeluaran Perkapita Rill Disesuaikan Adjusted per Capita Expenditure (Ribu Rupiah/Thousand Rupiahs)					
	2012	2013	2014	2015	2016	2017
(1)	(20)	(21)	(22)	(23)	(24)	(25)
Majene	9 101	9 123	9 138	9 227	9 441	9 559
Polewali Mandar	7 024	7 121	7 220	7 331	7 559	7 947
Mamasa	6 639	6 963	7 022	7 102	7 231	7 353
Mamuju	8 318	8 406	8 494	8 557	8 689	9 019
Mamuju Utara	9 498	9 921	9 898	10 150	10 264	10 577
Mamuju Tengah <sup>1</sup>	-	7 353	3 374	7 404	7 521	7 931
<b>Sulawesi Barat</b>	<b>8 091</b>	<b>8 148</b>	<b>8 170</b>	<b>8 260</b>	<b>8 450</b>	<b>8 736</b>

Lanjutan Tabel/*Continued Tabel* 13.5

Kabupaten <i>Regency</i>	Indeks Pembangunan Manusia (IPM) <i>Human Development Index (HDI)</i>					
	2012	2013	2014	2015	2016	2017
(1)	(26)	(27)	(28)	(29)	(30)	(31)
Majene	63,06	63,32	63,74	64,40	64,80	65,40
Polewali Mandar	58,62	59,27	60,09	60,87	61,51	62,35
Mamasa	61,95	62,57	62,85	63,17	63,51	63,92
Mamuju	63,24	64,17	64,71	65,09	65,65	66,32
Mamuju Utara	63,00	63,76	64,04	64,69	65,17	65,67
Mamuju Tengah <sup>1</sup>	-	61,05	61,48	62,22	62,89	63,64
<b>Sulawesi Barat</b>	<b>61,01</b>	<b>61,53</b>	<b>62,24</b>	<b>62,96</b>	<b>63,60</b>	<b>64,30</b>

Catatan/Note: <sup>1</sup>Data tahun 2011-2012 masih tergabung dengan kabupaten Mamuju/Data 2011-2012 were Included in Mamuju Regency

Sumber/Source: BPS, Hasil Survei Sosial Ekonomi Nasional/ BPS, Result of National Socio Economic Survey



# DATA

## MENCERDASKAN BANGSA

— *Enlighten The Nations* —



**BADAN PUSAT STATISTIK  
KABUPATEN MAJENE**

*BPS-Statistics of Majene Regency*

Jl. Ahmad Yani No. 336 Rangas Banggae Majene, Sulawesi Barat 91415

Homepage: <http://majenekab.bps.go.id>; E-mail: [majenekab@bps.go.id](mailto:majenekab@bps.go.id)

