

KABUPATEN KOLAKA TIMUR DALAM ANGKA 2018

Kolaka Timur Regency in Figures



<https://kolaka.bps.go.id>



**BADAN PUSAT STATISTIK
KABUPATEN KOLAKA**

BPS - Statistic of Kolaka Regency

KABUPATEN KOLAKA TIMUR DALAM ANGKA 2018

Kolaka Timur Regency in Figures



Kabupaten Kolaka Timur Dalam Angka
Kolaka Regency in Figures
2018

ISSN: 2622-1497

No. Publikasi/Publication Number: 74110.1803

Katalog/Catalog: 1102001.7411

Ukuran Buku/Book Size: 21 cm x 14,8 cm

Jumlah Halaman/Number of Pages: lxx + 398 halaman /pages

Naskah/Manuscript:

Badan Pusat Statistik Kabuapten Kolaka

BPS-Statistics of Kolaka Regency

Gambar Kover oleh/Cover Designed by:

Badan Pusat Statistik Kabuapten Kolaka

BPS-Statistics of Kolaka Regency

Ilustrasi Kover/Cover Illustration:

Kantor Bupati Kolaka Timur/*Kolaka Timur Regent's Office*

Diterbitkan oleh/Published by:

© BPS Kabupaten Kolaka/*BPS-Statistics of Kolaka Regency*

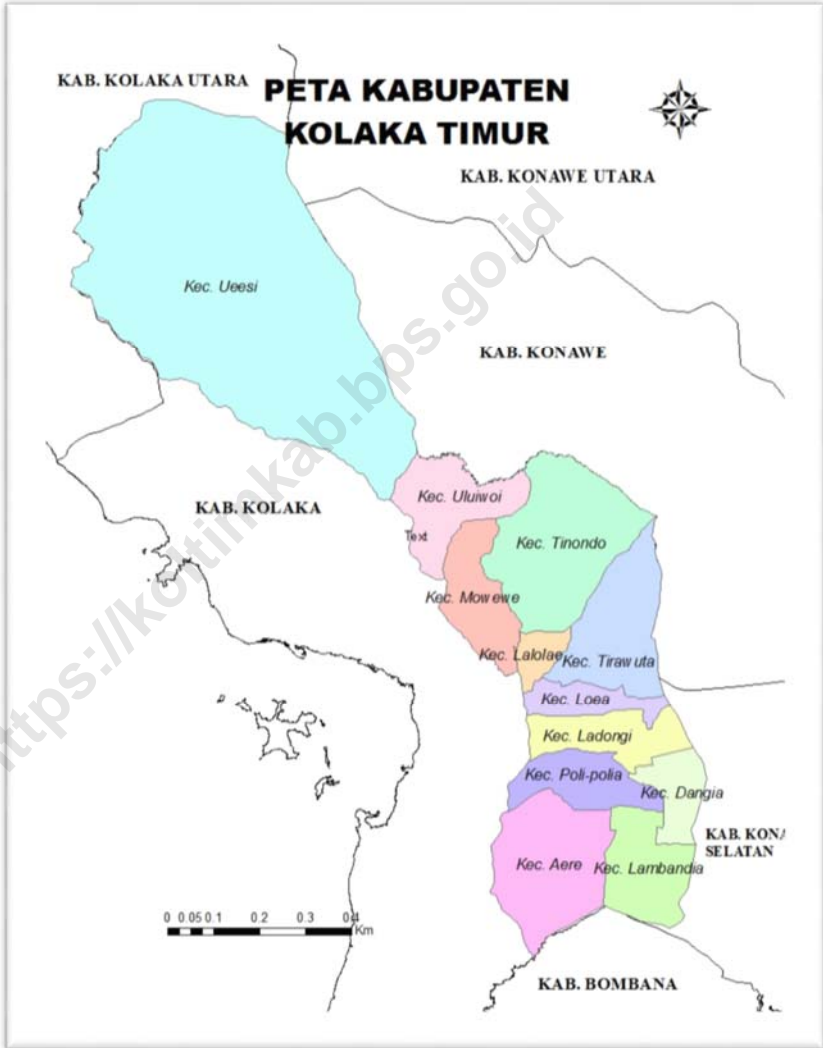
Dicetak oleh/Printed by:

CV. Aura Mandiri

**Dilarang mengumumkan, mendistribusikan, mengomunikasikan, dan/atau
menggandakan sebagian atau seluruh isi buku ini untuk tujuan komersial tanpa izin
tertulis dari Badan Pusat Statistik**

*Prohibited to announce, distribute, communicate, and/or copy part or all of this book
for commercial purpose without permission from BPS-Statistics Indonesia*

PETA WILAYAH KABUPATEN KOLAKA TIMUR
MAP OF KOLAKA TIMUR REGENCY



KEPALA BPS KABUPATEN KOLAKA
CHIEF STATISTICIAN OF KOLAKA REGENCY



Muhlis, SE, M.Si



KATA PENGANTAR


Kolaka Timur Dalam Angka 2018 merupakan publikasi tahunan yang diterbitkan oleh BPS Kabupaten Kolaka. Disadari bahwa publikasi ini belum sepenuhnya memenuhi harapan pihak pemakai data khususnya para perencana, namun diharapkan dapat membantu melengkapi penyusunan rencana pembangunan di Kabupaten Kolaka.

Publikasi ini dapat terwujud berkat kerja sama dan bantuan dari berbagai pihak baik instansi pemerintah maupun swasta. Kepada semua pihak yang telah memberikan bantuan disampaikan penghargaan dan terima kasih yang sebesar –besarnya.

Walaupun publikasi ini telah disiapkan sebaik-baiknya, namun disadari masih ada kekurangan dan kesalahan yang terjadi. Untuk perbaikan publikasi ini, tanggapan dan saran yang bersifat konstruktif dari para pemakai sangat diharapkan.

Kolaka, Agustus 2018

Kepala,



Muhlis, SE, M.Si



PREFACE


Kolaka Timur in Figures 2018 is an annual publication written by BPS Regency of Kolaka. Honestly, this publication has not perfect yet and has not filled the user's hope, especially for the planners yet, but hopely it can help to equip compilation of development planning in this new regency.

This comprehensive publication has been made possible with the assistance and contribution from several governmental institutions and private organizations. To all parties who have been involved in the preparation of this publication, I would like to express my sincerest appreciation and gratitude.

Comments and constructive suggestions for the improvement of this publication are always welcome.

Kolaka, August 2018

Chief,



Muhlis, SE, M.Si

SADAR STATISTIK

Statistical Conscious

Penyelenggara/Organizer

Sadar untuk menggunakan teknik statistik yang tepat guna dan untuk menjadikan data statistik yang diperlukan konsumen secara tepat waktu, akurat, dan mudah dipahami

Conscious to use appropriate statistic altechni ques and to make the statistical data needed by consumers in a timely, accurate, and under standable

Responden/Respondents

Sadar untuk memberikan jawaban apa adanya sesuai dengan kenyataan tanpa ragu-ragu

Conscious to givean answer as it is, consistent with the fact with out hesitation

Pengguna/Users

Sadar untuk memahami metode, konsep, definisi, serta memanfaatkan data statistik secara optimal

Conscious to optimally understand the methods, concepts, definitions, and the use of statistical data

DAFTAR ISI/CONTENTS

halaman
page

Peta Wilayah Kabupaten Kolaka/ <i>Map of Kolaka Regency</i>	iii
Kepala BPS Kabupaten Kolaka/ <i>Chief Statistician of Kolaka Regency</i>	v
Kata Pengantar/ <i>Preface</i>	vii
Daftar Isi/ <i>Contents</i>	x
Daftar Tabel/ <i>List of Tables</i>	xii
Daftar Gambar/ <i>List of Figures</i>	xliii
Penjelasan Teknis/ <i>Technical Notes</i>	xlv
Undang-Undang tentang Statistik	liv
Penjelasan Umum/ <i>Explanatory Notes</i>	lxix
1 Geografi dan Iklim/ <i>Geography and Climate</i>	1
1.1 Geografi/ <i>Geography</i>	11
1.2 Iklim/ <i>Climate</i>	15
2 Pemerintahan/ <i>Government</i>	19
2.1 Wilayah Administratif/ <i>Administrative Area</i>	29
2.2 Dewan Perwakilan Rakyat Daerah/ <i>The Regional House Of Representative</i>	30
2.3 Pegawai Negeri Sipil/ <i>Civil Servants</i>	36
2.4 Administrasi Pemerintahan/ <i>Government Administration</i>	70
3 Kependudukan dan Ketenagakerjaan/ <i>Population and Employment</i>	87
3.1 Kependudukan/ <i>Population</i>	99
3.2 Ketenagakerjaan/ <i>Employment</i>	102
3.3 Transmigrasi/ <i>Transmigration</i>	110
4 Sosial/ <i>Social</i>	113
4.1 Pendidikan/ <i>Education</i>	129
4.2 Kesehatan/ <i>Health</i>	158
4.3 Keamanan/ <i>Security</i>	190
4.4 Agama/ <i>Religion</i>	201
4.5 Sosial Lainnya/ <i>Others</i>	203

4.6	Kemiskinan dan Pembangunan Manusia/ <i>Poverty and Human Development</i>	206
5	Pertanian/ <i>Agriculture</i>	209
5.1	Tanaman Pangan/ <i>Food Crops</i>	222
5.2	Hortikultura/ <i>Horticulture</i>	232
5.3	Perkebunan/ <i>Plantation</i>	234
5.4	Kehutanan/ <i>Forestry</i>	239
5.5	Peternakan/ <i>Livestock</i>	241
5.6	Perikanan/ <i>Fishery</i>	252
6	Industri dan Energi/ <i>Industry and Energy</i>	259
6.1	Industri/ <i>Industry</i>	267
6.2	Energi/ <i>Energy</i>	277
7	Perdagangan/ <i>Trade</i>	283
7.1	Perdagangan/ <i>Trade</i>	289
8	Hotel dan Pariwisata/ <i>Hotel and Tourism</i>	293
8.1	Hotel/ <i>Hotel</i>	300
8.2	Pariwisata/ <i>Tourism</i>	304
9	Transportasi dan Komunikasi/ <i>Transportation and Communication</i>	307
9.1	Transportasi/ <i>Transportation</i>	315
9.2	Komunikasi/ <i>Communication</i>	319
10	Keuangan Daerah dan Harga/ <i>Local Finance and Price</i>	327
10.1	Keuangan Daerah/ <i>Local Finance</i>	332
10.2	Perbankan/ <i>Banking</i>	338
10.3	Harga/ <i>Price</i>	347
11	Pengeluaran Penduduk dan Konsumsi Makanan/ <i>Population Expenditure and Food Consumption</i>	353
11.1	Pengeluaran/ <i>Expenditure</i>	359
11.2	Konsumsi/ <i>Consumption</i>	361
12	Produk Domestik Regional Bruto/ <i>Gross Domestic Regional Product</i>	365
12.1	PDRB/ <i>GDRP</i>	377
13	Perbandingan Antar Kabupaten/Kota/ <i>Regency/Municipal Comparison</i>	385
13.1	Perbandingan Daerah/ <i>Comparison</i>	391

DAFTAR TABEL/LIST OF TABLES

1	GEOGRAFI DAN IKLIM/<i>GEOGRAPHY AND CLIMATE</i>	
1.1	GEOGRAFI/<i>GEOGRAPHY</i>	
1.1.1	Luas Wilayah Menurut Kecamatan di Kabupaten Kolaka Timur, 2017/ <i>Total Area by Subdistrict in Kolaka Timur Regency, 2017</i>	11
1.1.2	Tinggi Wilayah di Atas Permukaan Laut (MDPL) Menurut Kecamatan di Kabupaten Kolaka Timur (meter), 2017/ <i>Elevation Above Sea Level by Subdistrict in Kolaka Timur Regency, 2017</i>	12
1.1.3	Jarak dari Ibukota Kabupaten ke Ibukota Kecamatan di Kabupaten Kolaka Timur (Km), 2017/ <i>Distance from Regency's Capital to Subdistricts in Kolaka Timur Regency (Km), 2017</i>	13
1.1.4	Luas Wilayah kabupaten Kolaka Timur Menurut Jenis Tanah di Kabupaten Kolaka Timur, 2017/ <i>Area of Kolaka Timur Regency by Type of Soil (Km), 2017</i>	14
1.2	IKLIM/<i>CLIMATE</i>	
1.2.1	Rata-Rata Tekanan Udara dan Kecepatan Angin Setiap Bulan di Kabupaten Kolaka Timur, 2017/ <i>Monthly Average Atmospheric Pressure and Wind Velocity in Kolaka Timur Regency, 2017</i>	15
1.2.2	Suhu Udara dan Kelembaban Udara Setiap Bulan di Kabupaten Kolaka Timur, 2017/ <i>Monthly Temperature and Humidity in Kolaka Timur Regency, 2017</i>	16
1.2.3	Hari Hujan dan Curah Hujan di Pomalaa (Kabupaten Kolaka), 2017/ <i>Rainy Days and Rainfall at Pomalaa (Kolaka Regency), 2017</i>	17
2	PEMERINTAH/<i>GEVERNMENT</i>	
2.1	WILAYAH ADMINISTRATIF/<i>ADMINISTRATIVE AREA</i>	
2.1.1	Banyaknya Desa, Kelurahan, Lingkungan, dan Dusun Menurut Kecamatan di Kabupaten Kolaka Timur, 2017/ <i>Number of Villages, Urban Villages, Sub Villages and Sub Urban Villages by Subdistrict in Kolaka Timur Regency, 2017</i>	29
2.2	DEWAN PERWAKILAN RAKYAT DAERAH/<i>THE REGIONAL HOUSE OF REPRESENTATIVE</i>	

2.1.1	Komposisi Keanggotaan Dewan Perwakilan Rakyat Daerah (DPRD) Kabupaten Kolaka Timur menurut Partai Politik dan Jenis Kelamin, 2017/ <i>Membership Composition of the Regional House of Representatives of Kolaka Timur Regency by Political Parties and Gender, 2017</i>	30
2.2.2	Komposisi Keanggotaan Dewan Perwakilan Rakyat Daerah (DPRD) Kabupaten Kolaka Timur menurut Tingkat Pendidikan, 2017/ <i>Membership Composition of the Regional House of Representatives (DPRD) of Kolaka Timur Regency by Level of Education, 2017</i>	31
2.2.3	Jumlah Keputusan Dewan Perwakilan Rakyat Daerah (DPRD) kabupaten Kolaka Timur, 2017/ <i>Number of Decisions of the Regional House of Representatives of Kolaka Timur Regency, 2017</i>	32
2.2.4	Jumlah Keputusan Dewan Perwakilan Rakyat Daerah (DPRD) Kabupaten Kolaka Timur, 2017/ <i>Number of Decisions of the Regional House of Representatives of Kolaka Timur Regency, 2017</i>	33
2.2.5	Jumlah Kunjungan Kerja Komisi-komisi Keanggotaan Dewan Perwakilan Rakyat Daerah (DPRD) Kabupaten Kolaka Timur, 2017/ <i>Number of Working Visits of the Membership of Comission on Regional House of Representatives of Kolaka Timur Regency, 2017</i>	35
2.3	PEGAWAI NEGERI SIPIL/CIVIL SERVANTS	
2.3.1	Jumlah Pegawai Negeri Sipil pada Dinas menurut Eselon, Jenis Kelamin, dan Unit Organisasi di Lingkungan Pemerintah Kabupaten Kolaka Timur, 2017/ <i>Number of Civil Servants in Services by Echelon, Gender, and Organization Unit within the Government of Kolaka Timur Regency, 2017</i>	36
2.3.2	Jumlah Pegawai Negeri Sipil pada Badan menurut Eselon, Jenis Kelamin, dan Unit Organisasi di Lingkungan Pemerintah Kabupaten Kolaka Timur, 2017/ <i>Number of Civil Servants in Agencies by Echelon, Gender, and Organization Unit within the Government of Kolaka Timur Regency, 2017</i>	39
2.3.3	Jumlah Pegawai Negeri Sipil menurut Eselon, Jenis Kelamin, dan Unit Organisasi di Lingkungan Pemerintah Kabupaten Kolaka Timur, 2017/	

	<i>Number of Civil Servants by Echelon, Gender, and Organization Unit within the Government of Kolaka Timur Regency, 2017</i>	41
2.3.4	Jumlah Pegawai Negeri Sipil pada Dinas menurut Golongan, Jenis Kelamin, dan Unit Organisasi di Lingkungan Pemerintah Kabupaten Kolaka Timur, 2017/ <i>Number of Civil Servants in Services by Classification, Gender, and Organization Unit within the Government of Kolaka Timur Regency, 2017</i>	43
2.3.5	Jumlah Pegawai Negeri Sipil pada Badan menurut Golongan, Jenis Kelamin, dan Unit Organisasi di Lingkungan Pemerintah Kabupaten Kolaka Timur, 2017/ <i>Number of Civil Servants in Agencies by Classification, Gender, and Organization Unit within the Government of Kolaka Timur Regency, 2017</i>	49
2.3.6	Jumlah Pegawai Negeri Sipil menurut Golongan, Jenis Kelamin, dan Unit Organisasi di Lingkungan Pemerintah Kabupaten Kolaka Timur, 2017/ <i>Number of Civil Servants by Classification, Gender, and Organization Unit within the Government of Kolaka Timur Regency, 2017</i>	53
2.3.7	Jumlah Pegawai Negeri Sipil pada Dinas menurut Pendidikan, Jenis Kelamin, dan Unit Organisasi di Lingkungan Pemerintah Kabupaten Kolaka Timur, 2017/ <i>Number of Civil Servants in Services by Level of Education, Gender, and Organization Unit within the Government of Kolaka Timur Regency, 2017</i>	57
2.3.8	Jumlah Pegawai Negeri Sipil pada Badan menurut Pendidikan, Jenis Kelamin, dan Unit Organisasi di Lingkungan Pemerintah Kabupaten Kolaka Timur, 2017/ <i>Number of Civil Servants in Agencies by Level of Education, Gender, and Organization Unit within the Government of Kolaka Regency, 2017</i>	61
2.3.9	Jumlah Pegawai Negeri Sipil menurut Pendidikan, Jenis Kelamin, dan Unit Organisasi di Lingkungan Pemerintah Kabupaten Kolaka Timur, 2017/ <i>Number of Civil Servants by Level of Education, Gender, and Organization Unit within the Government of Kolaka Regency, 2017</i>	63
2.3.10	Jumlah Pegawai Negeri Sipil pada Dinas menurut Jenis Kelamin di Lingkungan Pemerintah Kabupaten Kolaka, 2017/ <i>Number of Civil</i>	

	<i>Servants in the Services by Level of Education within the Government of Kolaka Regency, 2017</i>	65
2.3.11	Jumlah Pegawai Negeri Sipil pada Badan menurut Jenis Kelamin di Lingkungan Pemerintah Kabupaten Kolaka, 2017/ <i>Number of Civil Servants in the Agencies by Level of Education within the Government of Kolaka Regency, 2017</i>	66
2.3.12	Jumlah Pegawai Negeri Sipil menurut Jenis Kelamin di Lingkungan Pemerintah Kabupaten Kolaka, 2017/ <i>Number of Civil Servants by Level of Education within the Government of Kolaka Regency, 2017</i> .	67
2.3.13	Jumlah Staf Kepolisian Resort Kolaka menurut Kesatuan dan Jenis Kepegawaian di wilayah Kabupaten Kolaka Timur, 2017/ <i>Number of Police Staff of Resort Kolaka by Corps and Type of Employment in the Region of Kolaka Timur Regency, 2017</i>	68
2.3.14	Jumlah Staf Kepolisian Resort Kolaka menurut Kesatuan dan Jenis Kelamin di Wilayah Kabupaten Kolaka Timur, 2017/ <i>Number of Police Staff of Resort Kolaka by Corps and Gender in the Region of Kolaka Timur Regency, 2017</i>	69
2.4	ADMINISTRASI PEMERINTAHAN	
2.4.1	Jumlah Pelayanan Pencetakan Kartu Keluarga (KK) dan Kartu Tanda Penduduk (KTP) menurut Kecamatan di Kabupaten Kolaka Timur sepanjang tahun, 2017/ <i>Number of Services for Family Card (KK) and the Identity Card (KTP) Making by Subdistrict in Kolaka Timur Regency, 2017</i>	70
2.4.2	Jumlah Sertifikat Tanah yang Dikeluarkan menurut Jenis Hak Atas Tanah dan Bulan di Kabupaten Kolaka Timur, 2017/ <i>Number of Certificates Issued by Type of Rights over Land and Month in Kolaka Timur Regency, 2017</i>	71
2.4.3	Jumlah Sertifikat Tanah yang Dikeluarkan menurut Jenis Hak Atas Tanah dan Jenis Sertifikat di Kabupaten Kolaka Timur, 2017/ <i>Number of Certificates Issued by Type of Rights over Land and Type of Certificate in Kolaka Timur Regency, 2017</i>	72
2.4.4	Banyaknya Pemohon dan Penyelesaian Pengukuran, Pendaftaran, Pencatatan Peralihan, dan PPAT, dan SKPT di Kabupaten Kolaka Timur, 2017/ <i>Number of Applicants and Completion for Measurement,</i>	

	<i>Registration, Recording Transition, and PPAT, and SKPT in Kolaka Timur Regency, 2017</i>	73
2.4.5	Jumlah Sertifikat tanah yang Diterbitkan dan Jumlah Luas Tanah yang Bersangkutan (Ha) di Kabupaten Kolaka Timur, 2017/ <i>Number of Land Certificate Issued and Its Total Area (Ha) in Kolaka Timur Regency, 2017</i>	74
2.4.6	Realisasi Perijinan yang Diterbitkan menurut Jenis Izin dan Bulan di Kabupaten Kolaka Timur, 2017/ <i>Realization of Licensing Issued by Type of License and Month in Kolaka Timur Regency, 2017</i>	75
2.4.7	Jumlah Pengawasan ke Satuan Kerja Perangkat Daerah (SKPD) di Kabupaten Kolaka Timur, 2017/ <i>Number of Supervision to Regional Working Unit (SKPD) in Kolaka Timur Regency, 2017</i>	77
2.4.8	Jumlah Pengawasan ke Satuan Kerja Perangkat Daerah (SKPD) Kecamatan di Kabupaten Kolaka Timur, 2017/ <i>Number of Supervision to Regional Working Unit (SKPD) in Kolaka Timur Regency, 2017</i>	78
2.4.9	Jumlah Bantuan Alokasi Dana Desa (ADD) di Kabupaten Kolaka Timur Dirinci menurut Kegiatan, 2017/ <i>Amount of Village Financial Aid Allocation in Kolaka Timur Regency Specified by Activity, 2017</i>	79
2.4.10	Jumlah Bantuan Alokasi Dana Desa (ADD) Kabupaten Kolaka Timur, 2017/ <i>Number of Funds of Village Fund Allocation (ADD) in Kolaka Timur Regency, 2017</i>	81
3	KEPENDUDUKAN DAN KETENAGAKERJAAN/POPULATION AND EMPLOYMENT	
3.1	KEPENDUDUKAN/POPULATION	
3.1.1	Kepadatan Penduduk Menurut Kecamatan di Kabupaten Kolaka,2017/ <i>Population Density of Kolaka by Subdistrict,2017</i>	99
3.1.2	Jumlah Penduduk Menurut Kecamatan dan Jenis Kelamin di Kabupaten Kolaka Timur, 2017/ <i>Number of Populations by Subsditricsand Sex, 2017</i>	100
3.1.3	Jumlah Penduduk Menurut Kelompok Umur dan Jenis Kelamin di Kabupaten Kolaka Timur, 2017/ <i>Number of Populations by Age Group and Sex, 2017</i>	101
3.2	KETENAGAKERJAAN/EMPLOYMENT	

3.2.1	Jumlah Penduduk Berumur 15 Tahun Ke Atas Menurut Jenis Kegiatan Selama Seminggu yang Lalu dan Jenis Kelamin di Kabupaten Kolaka Timur, 2017/ <i>Population Aged 15 Years and Over by Type of Activity During The Previous Week and Sex in Kolaka Regency, 2017</i>	102
3.2.2	Penduduk Berumur 15 Tahun Yang Bekerja Menurut Kelompok Umur dan Jenis Kelamin di Kabupaten Kolaka Timur, 2017/ <i>Population Age 15 Years Over who Working by Age Group And Sex, 2017</i>	103
3.2.3	Penduduk Berumur 15 Tahun Yang Bekerja Menurut Lapangan Usaha dan Jenis Kelamin di Kabupaten Kolaka, 2017/ <i>Population Age 15 Years Over who Working by Main Industry And Sex, 2017</i>	104
3.2.4	Penduduk Berumur 15 Tahun Yang Bekerja Menurut Status Pekerjaan Utama dan Jenis Kelamin di Kabupaten Kolaka, 2017/ <i>Population Age 15 Years Over who Working by Main Job Status And Sex, 2017</i>	105
3.2.5	Jumlah Angkatan Kerja menurut Pendidikan di Kabupaten Kolaka Timur, 2017/ <i>Number of Economically Active by Education in Kolaka Timur Regency, 2017</i>	106
3.2.6	Penduduk Berumur 15 Tahun Yang Bekerja Menurut Jumlah Jam Kerja dan Jenis Kelamin di Kabupaten Kolaka Timur, 2017/ <i>Population Age 15 Years Over who Working by Total Time Working And Sex, 2017</i> .	107
3.2.7	Pencari Kerja yang Terdaftar, Lowongan yang Terdaftar, Penempatan dan Penghapusan Pencari Kerja, 2013-2017/ <i>Job Seekers who Registered, Vacancies who Registered, Placement and Removal Job Seekers, 2013-2017</i>	108
3.2.8	Jumlah Pencari Kerja yang Terdaftar di Depnaker Kabupaten Kolaka Timur menurut Pendidikan dan Jenis Kelamin, 2017/ <i>Number of Job Seekers who Registered at Employment Offices of Kolaka Timur Regency by Education and Sex, 2017</i>	109
3.3	TRANSMIGRASI/TRANSMIGRATION	
3.3.1	Penerimaan Transmigrasi menurut Jenis Transmigrasi di Kabupaten Kolaka Timur 2017/ <i>Transmigration Acceptance in Kolaka Regency by Type of Transmigration, 2017</i>	110
3.3.2	Penerimaan Transmigrasi Umum menurut Daerah Penempatan, 2017/ <i>Transmigration General Acceptance by Regional Placement, 2017</i>	111

- 3.3.3 Penerimaan Transmigrasi Umum menurut Daerah Asal, 2017/
Transmigration General Acceptance by Regions of Origin, 2017 112

4 SOSIAL/SOCIAL

4.1 PENDIDIKAN/EDUCATION

- 4.1.1 Angka Partisipasi Sekolah (APS) Penduduk Berumur 5-18 Menurut Jenis Kelamin di Kabupaten Kolaka Timur, 2017/ *School Participation Age 5-18 by Sex in Kolaka Timur Regency, 2017* 129
- 4.1.2 Angka Partisipasi Kasar (APK) dan Angka Partisipasi Murni (APM) Tingkat SD/MI menurut Kecamatan di Kabupaten Kolaka Timur, Tahun ajaran 2016/2017 dan 2017/2018/ *Gross Enrollment Rate (GER) and Nett Enrollment Rate (NER) of Primary School Level by Subdistrict in Kolaka Timur Regency, School year 2016/2017 and 2017/2018*..... 130
- 4.1.3 Angka Partisipasi Kasar (APK) dan Angka Partisipasi Murni (APM) Tingkat SMP/MTs menurut Kecamatan di Kabupaten Kolaka Timur, Tahun ajaran 2016/2017 dan 2017/2018/ *Gross Enrollment Rate (GER) and Nett Enrollment Rate (NER) of Junior High School Level by Subdistrict in Kolaka Timur Regency, School year 2016/2017 and 2017/2018* 131
- 4.1.4 Jumlah Sekolah, Guru, dan Murid Madrasah Ibtidaiyah (MI) Negeri menurut Kecamatan di Kabupaten Kolaka Timur Tahun Ajaran 2017/2018/ *Number of Schools, Teachers, and Pupils of Public Islamic Kidergarten by Subdistrict in Kolaka Timur Regency Year School 2017/2018* 132
- 4.1.5 Jumlah Sekolah, Guru, dan Murid Madrasah Ibtidaiyah (MI) Swasta menurut Kecamatan di Kabupaten Kolaka Timur Tahun Ajaran 2017/2018/ *Number of Schools, Teachers, and Pupils of Private Islamic Kidergarten by Subdistrict in Kolaka Timur Regency Year School 2017/2018*..... 133
- 4.1.6 Jumlah Sekolah, Guru, dan Murid Raudhatul Athfal (RA) Negeri menurut Kecamatan di Kabupaten Kolaka Timur Tahun Ajaran 2017/2018/ *Number of Schools, Teachers, and Pupils of Public Primary School by Subdistrict in Kolaka Timur Regency Year School 2017/2018*
134

4.1.7	Jumlah Sekolah, Guru, dan Murid Raudhatul Athfal (RA) Swasta menurut Kecamatan di Kabupaten Kolaka Timur Tahun Ajaran 2017/2018/ <i>Number of Schools, Teachers, and Pupils of Private Primary School by Subdistrict in Kolaka Timur Regency Year School 2017/2018</i>	135
4.1.8	Jumlah Sekolah, Guru, dan Murid Sekolah Dasar (SD) Negeri menurut Kecamatan di Kabupaten Kolaka Timur Tahun Ajaran 2017/2018/ <i>Number of Schools, Teachers, and Pupils of Public Primary School by Subdistrict in Kolaka Timur Regency Year School 2017/2018</i>	136
4.1.9	Jumlah Sekolah, Guru, dan Murid Sekolah Dasar (SD) Swasta menurut Kecamatan di Kabupaten Kolaka Timur Tahun Ajaran 2017/2018/ <i>Number of Schools, Teachers, and Pupils of Private Primary School by Subdistrict in Kolaka Timur Regency Year School 2017/2018</i>	137
4.1.10	Jumlah Sekolah, Guru, dan Murid Sekolah Menengah Pertama (SMP) Negeri menurut Kecamatan di Kabupaten Kolaka Timur Tahun Ajaran 2017/2018/ <i>Number of Schools, Teachers, and Pupils of Public Junior High School by Subdistrict in Kolaka Timur Regency Year School 2017/2018</i>	138
4.1.11	Jumlah Sekolah, Guru, dan Murid Sekolah Menengah Pertama (SMP) Swasta menurut Kecamatan di Kabupaten Kolaka Timur Tahun Ajaran 2017/2018/ <i>Number of Schools, Teachers, and Pupils of Private Junior High School by Subdistrict in Kolaka Timur Regency Year School 2017/2018</i>	139
4.1.12	Jumlah Sekolah, Guru, dan Murid Madrasah Tsanawiah (MTs) Negeri menurut Kecamatan di Kabupaten Kolaka Timur Tahun Ajaran 2017/2018/ <i>Number of Schools, Teachers, and Pupils of Public Madrasah Tsanawiah (MTs) by Subdistrict in Kolaka Timur Regency Year School 2017/2018</i>	140
4.1.13	Jumlah Sekolah, Guru, dan Murid Madrasah Tsanawiah (MTs) Swasta menurut Kecamatan di Kabupaten Kolaka Timur Tahun Ajaran 2017/2018/ <i>Number of Schools, Teachers, and Pupils of Private Islamic Junior High School by Subdistrict in Kolaka Timur Regency Year School 2017/2018</i>	141

4.1.14	Jumlah Sekolah, Guru, dan Murid Sekolah Menengah Atas (SMA) Negeri menurut Kecamatan di Kabupaten Kolaka Timur Tahun Ajaran 2017/2018/ <i>Number of Schools, Teachers, and Pupils of Public Senior High School by Subdistrict in Kolaka Timur Regency Year School 2017/2018</i>	142
4.1.15	Jumlah Sekolah, Guru, dan Murid Sekolah Menengah Atas (SMA) Swasta menurut Kecamatan di Kabupaten Kolaka Timur Tahun Ajaran 2017/2018/ <i>Number of Schools, Teachers, and Pupils of Private Senior High School by Subdistrict in Kolaka Timur Regency Year School 2017/2018</i>	143
4.1.16	Jumlah Sekolah, Guru, dan Murid Sekolah Menengah Kejuruan (SMK) Negeri menurut Kecamatan di Kabupaten Kolaka Timur Tahun Ajaran 2017/2018/ <i>Number of Schools, Teachers, and Pupils of Public Vocational High School by Subdistrict in Kolaka Timur Regency Year School 2017/2018</i>	144
4.1.17	Jumlah Sekolah, Guru, dan Murid Sekolah Menengah Kejuruan (SMK) Swasta menurut Kecamatan di Kabupaten Kolaka Timur Tahun Ajaran 2017/2018/ <i>Number of Schools, Teachers, and Pupils of Private Vocational High School by Subdistrict in Kolaka Timur Regency Year School 2017/2018</i>	145
4.1.18	Jumlah Sekolah, Guru, dan Murid Madrasah Aliyah (MA) Negeri menurut Kecamatan di Kabupaten Kolaka Timur Tahun Ajaran 2017/2018/ <i>Number of Schools, Teachers, and Pupils of Public Madrasah Aliyah (MA) by Subdistrict in Kolaka Timur Regency Year School 2017/2018</i>	146
4.1.19	Jumlah Sekolah, Guru, dan Murid Madrasah Aliyah (MA) Swasta menurut Kecamatan di Kabupaten Kolaka Timur Tahun Ajaran 2017/2018/ <i>Number of Schools, Teachers, and Pupils of Private Madrasah Aliyah (MA) by Subdistrict in Kolaka Timur Regency Year School 2017/2018</i>	147
4.1.20	Jumlah Murid yang Mengikuti dan yang Lulus Ujian Nasional Tingkat Sekolah Dasar menurut Jenis Kelamin dan Kecamatan di Kabupaten Kolaka Timur di Tahun Ajaran 2017/2018/ <i>Number of Students Took</i>	

	<i>and Passed the National Test at Primary School by Gender and Subdistrict in Year School 2017/2018</i>	148
4.1.21	Jumlah Murid yang Mengikuti dan yang Lulus Ujian Nasional Tingkat Sekolah Menengah Pertama (SMP) menurut Jenis Kelamin dan Kecamatan di Kabupaten Kolaka Timur di Tahun Ajaran 2017/2018/ Number of Students Took and Passed the National Test at Junior High School by Gender and Subdistrict in Year School 2017/2018.....	149
4.1.22	Jumlah Guru menurut Status dan Jenis Kelamin pada Madrasah Ibtidaiyah (MI) Swasta menurut Kecamatan di Kabupaten Kolaka Timur Tahun Ajaran 2017/2018/ Number of Teachers by Status and Gender in Private Islamic Primary Schools by Subdistrict in Kolaka Timur Regency Year School 2017/2018.....	150
4.1.23	Jumlah Murid yang Tamat Madrasah Ibtidaiyah (Negeri dan Swasta) menurut Jenis Kelamin dan Kecamatan di Kabupaten Kolaka Timur Tahun Ajaran 2017/2018 Number of Pupils who Graduated Islamic Primary Schools (Public and Private) by Sex and Subdistrict in Kolaka Timur Regency Year School 2017/2018.....	151
4.1.24	Pondok Pesantren Yang Terdaftar di Kantor Kemen Agama Kabupaten Kolaka Timur Tahun 2017/ Number of Islamic Boarding Schools Registered in the Office of the Ministry of Religious of Kolaka Timur Regency, 2017.....	152
4.1.25	Jumlah Guru menurut Status dan Jenis Kelamin pada Murid Madrasah Tsanawiyah (MTs) Negeri menurut Kecamatan di Kabupaten Kolaka Timur Tahun Ajaran 2017/2018/ Number of Teachers by Status and Gender in Public Islamic Junior High Schools by Subdistrict in Kolaka Timur Regency Year School 2017/2018.....	153
4.1.26	Jumlah Guru menurut Status dan Jenis Kelamin pada Murid Madrasah Tsanawiyah (MTs) Swasta menurut Kecamatan di Kabupaten Kolaka Timur Tahun Ajaran 2017/2018/ Number of Teachers by Status and Gender in Private Islamic Junior High Schools by Subdistrict in Kolaka Timur Regency Year School 2017/2018.....	154
4.1.27	Jumlah Murid yang Tamat Murid Madrasah Tsanawiyah (Negeri dan Swasta) menurut Jenis Kelamin dan Kecamatan di Kabupaten Kolaka	

	Timur Tahun Ajaran 2017/2018/ Number of Pupils who Graduated Islamic Junior High Schools (Private and Private) by Sex and Subdistrict in Kolaka Timur Regency Year School 2017/2018	155
4.1.28	Jumlah Guru menurut Status dan Jenis Kelamin pada Murid Madrasah Aliyah (MA) Swasta menurut Kecamatan di Kabupaten Kolaka Timur Tahun Ajaran 2017/2018/ Number of Teachers by Status and Gender in Private Islamic Senior High Schools by Subdistrict in Kolaka Timur Regency Year School 2017/2018	156
4.1.29	Jumlah Murid yang Tamat Murid Madrasah Aliyah (Negeri dan Swasta) menurut Jenis Kelamin dan Kecamatan di Kabupaten Kolaka Timur Tahun Ajaran 2017/2018/ Number of Pupils who Graduated Islamic Senior High Schools (Private and Private) by Sex and Subdistrict in Kolaka Timur Regency Year School 2017/2018	157

4.2 KESEHATAN/HEALTH

- 4.2.1 Jumlah Fasilitas Kesehatan Menurut Kabupaten/kota di Kabupaten Kolaka Timur, 2017/ *Number of Health Facilities by Regency/City in Kolaka Timur Regency, 2017*..... 158
- 4.2.2 Jumlah Desa/Kelurahan Siaga Menurut Kecamatan di Kabupaten Kolaka Timur, 2017/ *Number Village Alert by Subdistrict in Kolaka Timur Regency, 2017* 159
- 4.2.3 Jumlah tenaga Kesehatan menurut Kecamatan di Kabupaten Kolaka Timur,2017/ *Number of Health Workers by Subdistrict in Kolaka Timur regency,2017* 160
- 4.2.4 Jumlah Kelahiran Bayi (Lahir Hidup dan Lahir Mati) menurut Kecamatan di Kabupaten Kolaka Timur,2017/ *Number of Baby (Live Birth and Stillbirth) by Subdistrict in Kolaka Timur Regency,2017*.... 162
- 4.2.5 Jumlah Kematian Bayi dan Anak Balita menurut Kecamatan di Kabupaten Kolaka Timur,2017/ *Number of Infant and Toddler Mortality by Subdistrict in Kolaka Timur Regency,2017* 163
- 4.2.6 Jumlah Bayi (0-11 bulan) dan Balita (12-59) per Desember 2017 menurut Kecamatan di kabupaten Kolaka Timur/ *Number of Infants (0-11) and Toddler (12-59 months) per Desember 2017 by Subdistrict in Kolaka Timur Regency*..... 164
- 4.2.7 Jumlah Ibu Hamil dan Ibu Menyusui (ASI Eksklusif) menurut Kecamatan di Kabupaten Kolaka Timur,2017/ *Number of Pregnant and Breastfeeding Women (Exclusive Breastfeeding) by Subdistrict in Kolaka Timur Regency,2017* 165
- 4.2.8 Jumlah Sasaran dan Realisasi Vaksinasi pada Bayi 0-11 Bulan menurut Jenis Vaksinasi dalam Kabupaten Kolaka Timur,2017/ *Number of Target and Realization of Vaccination of 0-11 Months Infants by Type of Vaccination in Kolaka Timur Regency,2017*..... 166
- 4.2.9 Jumlah Sasaran dan Realisasi Vaksinasi TT pada Ibu Hamil menurut Jenis Vaksinasi dalam Kabupaten Kolaka Timur,2017/ *Number of Target Realization off Vaccination of Pregnant Women by Type of Vaccination in Kolaka Timur Regency,2017*..... 167

4.2.10	Jumlah Balita (0-59 bulan) Bawah Garis Merah (BGM). Gizi Buruk/Sangat Kurus. Kurus. Dan Gizi Buruk dengan Tanda-tanda Klinis (Marasmus/Kwashiorkor) di Kabupaten Kolaka Timur,2017/ <i>Number of Bottom Line Red (BGM). Malnutrition/Very Thin. Thin. And Malnutrition with Clinical Signs (Marasmus/Kwashiorkor) Toodels in Kolaka Timur Regency,2017</i>	168
4.2.11	Jumlah Posyandu menurut Jenis dan Kecamatan di Kabupaten Kolaka Timur,2017/ <i>Number of Posyandu by Classification and Subdistrict in Kolaka Timur Regency,2017</i>	169
4.2.12	Jumlah Penderita Penyakit Tertentu menurut Jenis Penyakit di Kabupaten Kolaka Timur,2017/ <i>Number of People with Spesific Diseases by Type of Disease in Kolaka Timur Regency,2017</i>	170
4.2.13	Jumlah Kunjungan Pasien Rawat Jalan di Puskesmas-puskesmas Kecamatan di Kabupaten Kolaka Timur,2016/ <i>Number of Outpatient Visits in Subdistrict Public Health Centers in Kolaka Timur Regency,2016</i>	171
4.2.14	Jumlah Tenaga Paramedis Dokter di RSUD Kabupaten Kolaka Timur,2017/ <i>Number of Paramedical Doctors of the RSUD Kabupaten Kolaka Timur,2017</i>	172
4.2.15	Data Kegiatan Pelayanan Rawat Inap RSUD Kabupaten Kolaka menurut Jenis Pelayanan,2017/ <i>Date of Inpatient Service Activities in RSUD Kabupaten Kolaka Timur by Type of Service,2017</i>	173
4.2.16	Data Kegiatan Pelayanan Rawat Inap di RSUD Kabupaten Kolaka menurut Jenis Pelayanan,2017/ <i>Date of Inpatient Service Activities in RSUD Kabupaten Kolaka by Type of Service,2017</i>	174
4.2.17	Data Kegiatan Pelayanan Rawat Inap di RSUD Kabupaten Kolaka menurut Bulan,2017/ <i>Date of Inpatient Service Activity in RSUD Kabupaten Kolaka by Month,2017</i>	176
4.2.18	Jumlah Hari Perawatan menurut Kelas Ruangan dan Jenis Pelayanan di RSUD Kabupaten Kolaka Timur menurut Ruangan Rawat Inap, 2017/ <i>Number of Day Care by Type of Room and Type of Services in RSUD Kabupaten Kolaka Timur by Inpatient Room, 2017</i>	178

4.2.19	Data Kegiatan Pelayanan Rawat Jalan di RSUD Kabupaten Kolaka Timur menurut Bulan, 2017/ <i>Data of Outpatient Service Activity in RSUD Kabupaten Kolaka Timur by Month, 2017</i>	179
4.2.20	Tarif Rawat Inap dan Jasa Ambulans RSUD Kabupaten Kolaka Timur, 2017/ <i>Inpatient and Ambulance Service Tariff of RSUD Kabupaten Kolaka Timur, 2017</i>	180
4.2.21	Penduduk dengan Sarana Air Minum Terlindung, Pengolahan Air Limbah yang Sehat, dan Jamban Keluarga yang Sehat menurut Kecamatan di Kabupaten Kolaka Timur,2017/ <i>Number of Protected Drinking Water Facilities, Healthy Waste Water Disposal, and Healthy Family Latrines Facilities by Subdistrict in Kolaka Timur Regency,2017</i>	181
4.2.22	Jumlah Klinik Keluarga Berencana (KKB) dan pos Pelayanan Keluarga Berencana Desa (PPKBD) menurut Kecamatan di Kabupaten Kolaka Timur,2017/ <i>Number of Family Planning Clinics and Post of Village Family Planning Services by Subdistrict in Kolaka Timur Regency, 2017</i>	182
4.2.23	Jumlah Pasangan Usia Subur (PUS), Target, dan Realisasi Akseptor KB Baru menurut Kecamatan di Kabupaten Kolaka Timur,2017/ <i>Number of Reproductive Age Couples.Target.and Realization of KB New Acceptor by Subdistrict in Kolaka Timur Regency,2017</i>	183
4.2.24	Jumlah Pasangan Usia Subur (PUS) dan Peserta KB Aktif menurut Jenis Kontrasepsi dab Kecamatan di Kabupaten Kolaka Timur,2017/ <i>Number of Reproductive Age Couples and Active Family Planning Participants by Contraception Type and Subdistrict in Kolaka Timur Regency,2017</i>	184
4.2.25	Jumlah Penyampaian Peserta KB Baru Jalur Pemerintah dan Swasta menurut Jenis Kontrasepsi dan Kecamatan di Kabupaten Kolaka Timur,2017/ <i>Achieved Number of Family Planning New Participants of Public and Private Path by Type of Contraception and Subdistrict in Kolaka Timur Regency,2017</i>	185
4.2.26	Alasan Pasangan Usia Subur Bukan Peserta KB per Kecamatan di Kabupaten Kolaka Timur,2017/ <i>Excuses of Reproductive Age Couple</i>	

	<i>for Not Being Family Planning Participant by Subdistrict in Kolaka Timur Regency, 2017</i>	186
4.2.27	Rekapitulasi Laporan F/I/KEC/DAL Kabupaten Kolaka Timur, 2017/ <i>Recapitulation of F/KEC/DAL Report of Kolaka Timur Regency, 2017</i>	187
4.3	KEAMANAN/SECURITY	
4.3.1	Analisis dan Evaluasi Gangguan Kamtibmas menurut Polres/Polsek di Kabupaten Kolaka dan Kolaka Timur, 2017/ <i>Analysis and Evaluation of Security and Order Registered in Resort Police/Sector Police by Month in Kolaka and Kolaka Timur Regency, 2017</i>	190
4.3.2	Jumlah Tindak Pidana dan Penyelesaian Tindak Pidana yang Tercatat di Polres/Polsek menurut Bulan di Wilayah Hukum Polres Kolaka, 2017/ <i>Number of Criminal Act and Completion of Criminal Act Registered in Resort Police/Sector Police of Kolaka by Month Regency, 2017</i>	191
4.3.3	Penyidikan Kasus Kecelakaan Lalu Lintas menurut Bulan di Wilayah Hukum Polres Kolaka, 2017/ <i>Traffic Accident Cases Investigation by Month in Kolaka and Kolaka Timur Regency, 2017</i>	192
4.3.4	Data Pelanggaran Lalu Lintas menurut Bulan di Wilayah Hukum Polres Kolaka, 2017/ <i>Traffic Violation Data by Month in Kolaka and Kolaka Timur Regency, 2017</i>	193
4.3.5	Jumlah Kejahatan yang Dilaporkan dan Pelanggaran Lalu Lintas menurut Bulan di Wilayah Hukum Polres Kolaka, 2017/ <i>Number of Crime Reported and Traffic Violation by Month in Jurisdiction of POLRES of Kolaka Regency, 2017</i>	194
4.3.6	Jumlah Kejahatan menurut Jenis dan Bulan di Wilayah Hukum Polres Kabupaten Kolaka, 2017/ <i>Number of Crime by Type and Month in Jurisdiction of POLRES of Kolaka Regency, 2017</i>	195
4.3.7	Jumlah Korban Kekerasan terhadap Perempuan dan Anak-anak menurut Jenis Kekerasan di Wilayah Hukum Polres Kolaka, 2017/ <i>Number of Victims of Violence Againsts Women and Children by Type of Violence in Kolaka and Kolaka Timur Regency, 2017</i>	196

4.3.8	Jumlah Kasus, Tersangka, dan barang Bukti Narkoba di Daerah Hukum POLRES Kolaka, 2017/ <i>Number of Cases, Suspects, and Evidences of Drugs in Kolaka and Kolaka Timur Regency, 2017</i>	197
4.3.9	Jumlah Tahanan Dewasa di POLRES Kolaka menurut Bulan dan Jenis Kelamin, 2017/ <i>Number of Adult Prisoners in POLRES of Kolaka Regency by Month and Gender, 2017</i>	198
4.3.10	Jumlah Demonstrasi yang Terjadi menurut Lokasi di Wilayah Hukum Polres Kolaka, 2017/ <i>Number of Demonstration Occurred by Location in Kolaka and Kolaka Timur Regency, 2017</i>	199
4.3.11	Jumlah Linmas dan Pos Siskamling menurut Kecamatan di Kabupaten Kolaka Timur,2017/ <i>Number of Community Protective and Siskamling Post by District in Kolaka Timur Regency,2017</i>	200
4.4	AGAMA/RELIGION	
4.4.1	Jumlah Penduduk menurut Agama yang Dianut dan Kecamatan di Kabupaten Kolaka Timur,2017/ <i>Number of Population by Religion and Subdistrict in Kolaka Timur Regency,2017</i>	201
4.4.2	Jumlah Tempat Peribadatan menurut Agama dan Kecamatan di Kabupaten Kolaka Timur,2017/ <i>Number of Place of Religious Worship by Religion and Subdistrict in Kolaka Timur Regency,2017</i>	202
4.5	SOSIAL LAINNYA/OTHERS	
4.5.1	Jumlah Karang Taruna dan Anggotanya menurut Kecamatan di Kabupaten Kolaka Timur,2017/ <i>Number of Karang Taruna and the Members by Subdistrict in Kolaka Timur Regency,2017</i>	203
4.5.2	Jumlah Pekerja Sosial dan Payandang Disabilitas menurut Kecamatan di Kabupaten Kolaka Timur,2017/ <i>Number of Social Workers and People with Disability by Subdistrict in Kolaka Timur Regency, 2017</i>	204
4.5.3	Jumlah Lembaga Swadaya Masyarakat (LSM). Ormas. Dan OKP Aktif menurut Kecamatan di Kabupaten Kolaka Timur,2017/ <i>Number of Non-Governmental Organization (NGOs). Community Organizations. And Active OKP by Subdistrict in Kolaka Timur Regency,2017</i>	205
4.6	KEMISKINAN DAN PEMBANGUNAN MANUSIA/ POVERTY AND HUMAN DEVELOPMENT	

4.6.1	Jumlah Penyaluran/Distribusi Raskin (Kg) menurut Bulan oleh Perum BULOG Kansilog Kolaka di Kabupaten Kolaka Timur, 2017/ <i>Number of Distribution of Raskin (Kg) by Perum Bulog Kansilog Kolaka in Kolaka Timur Regency, 2017</i>	206
4.6.2	Jumlah Penyaluran/Distribusi Raskin (Kg) oleh Perum BULOG Kansilog Kolaka di Kabupaten Kolaka Timur, 2017/ <i>Number of Distribution of Raskin (Kg) by Perum BULOG Kansilog Kolaka in Kolaka Timur Regency, 2017</i>	207
4.6.3	Jumlah Penyaluran/Distribusi Raskin (Kg) oleh Perum BULOG Kansilog Kolaka di Kabupaten Kolaka Timur, 2017/ <i>Number of Distribution of Raskin (Kg) by Perum BULOG Kansilog Kolaka in Kolaka Timur Regency, 2017</i>	208

5	PERTANIAN/AGRICULTURE	
5.1	TANAMAN PANGAN/FOOD CROPS	
5.1.1	Luas Lahan Sawah menurut Penggunaan dan Kecamatan di Kabupaten Kolaka Timur, 2017/ <i>Wetland Area by Utilization and Subdistrict in Kolaka Timur Regency, 2017</i>	222
5.1.2	Luas Tanam, Luas Panen, dan Produksi Tanaman Padi Sawah menurut Kecamatan di Kabupaten Kolaka Timur, 2017/ <i>Planted Area, Harvested Area, and Production of Wetland Paddy by Subdistrict in Kolaka Timur Regency, 2017</i>	225
5.1.3	Luas Tanam, Luas Panen, dan Produksi Tanaman Ketela Pohon menurut Kecamatan di Kabupaten Kolaka Timur, 2017/ <i>Planted Area, Harvested Area, and Production of Cassava by Subdistrict in Kolaka Timur Regency, 2017</i>	226
5.1.4	Luas Tanam, Luas Panen, dan Produksi Tanaman Ketela Rambat menurut Kecamatan di Kabupaten Kolaka Timur, 2017/ <i>Planted Area, Harvested Area, and Production of Sweet Potato by Subdistrict in Kolaka Timur Regency, 2017</i>	227
5.1.5	Luas Tanam, Luas Panen, dan Produksi Tanaman Jagung menurut Kecamatan di Kabupaten Kolaka Timur, 2017/ <i>Planted Area, Harvested Area, and Production of Corn by Subdistrict in Kolaka Timur Regency, 2017</i>	228
5.1.6	Luas Tanam, Luas Panen, dan Produksi Tanaman Kacang Tanah menurut Kecamatan di Kabupaten Kolaka Timur, 2017/ <i>Planted Area, Harvested Area, and Production of Peanut by Subdistrict in Kolaka Timur Regency, 2017</i>	229
5.1.7	Luas Tanam, Luas Panen, dan Produksi Tanaman Kacang Hijau menurut Kecamatan di Kabupaten Kolaka Timur, 2017/ <i>Planted Area, Harvested Area, and Production of Mung Bean by Subdistrict in Kolaka Timur Regency, 2017</i>	230
5.1.8	Luas Tanam, Luas Panen, dan Produksi Tanaman Kacang Kedelai menurut Kecamatan di Kabupaten Kolaka Timur, 2017/ <i>Planted Area, Harvested Area, and Production of Soy Bean by Subdistrict in Kolaka Timur Regency, 2017</i>	231
5.2	HORTIKULTURA/HORTICULTURE	

5.2.1	Luas Tanam, Luas Panen, dan Produksi Tanaman Sayuran dan Buah-buahan Semusim di Kabupaten Kolaka Timur,2017/ <i>Planted Area, Harvested Area, and Production of Seasonal Vegetable Crops and Fruits by Subdistrict in Kolaka Timur Regency, 2017</i>	232
5.2.2	Luas Tanam, Luas Panen, dan Produksi Tanaman Buah-buahan dan Sayuran Tahunan di Kabupaten Kolaka Timur,2017/ <i>Planted Area, Harvested Area, and Production of Annual Fruits and Vegetable Crops in Kolaka Timur Regency, 2017</i>	233
5.3	PERKEBUNAN/PLANTATION	
5.3.1	Luas Areal, Produksi, dan Jumlah Petani Pekebun (KK) yang Mengusahakan Tanaman Kelapa Sawit Rakyat menurut Kecamatan di Kabupaten Kolaka Timur, 2017/ <i>Planted Area and Production of Smallholder Oil-Palm Plantation by Subdistrict in Kolaka Timur Regency, 2017</i>	234
5.3.2	Luas Areal, Produksi, dan Jumlah Petani Pekebun (KK) yang Mengusahakan Tanaman Kopi menurut Kecamatan di Kabupaten Kolaka Timur, 2017/ <i>Planted Area and Production of Coffee Plantation by Subdistrict in Kolaka Timur Regency, 2017</i>	235
5.3.3	Luas Areal, Produksi, dan Jumlah Petani Pekebun (KK) yang Mengusahakan Tanaman Pinang Rakyat menurut Kecamatan di Kabupaten Kolaka Timur, 2017/ <i>Planted Area and Production of Smallholder Areca-Palm Plantation by Subdistrict in Kolaka Timur Regency, 2017</i>	236
5.3.4	Luas Areal, Produksi, dan Jumlah Petani Pekebun (KK) yang Mengusahakan Tanaman Kakao Rakyat menurut Kecamatan di Kabupaten Kolaka Timur, 2017/ <i>Planted Area and Production of Smallholder Cocoa Plantation by Subdistrict in Kolaka Timur Regency, 2017</i>	237
5.3.5	Luas Areal, Produksi, dan Jumlah Petani Pekebun (KK) yang Mengusahakan Tanaman Kemiri Rakyat menurut Kecamatan di Kabupaten Kolaka Timur, 2017/ <i>Planted Area and Production of Smallholder Candlenut Plantation by Subdistrict in Kolaka Timur Regency, 2017</i>	262

5.4	KEHUTANAN/FORESTRY	
5.4.1	Luas Kawasan Hutan dan Perairan Menurut Kabupaten/Kota di Provinsi Sulawesi Tenggara (Hektar),2017/ <i>Forest and Inland Water Area by Regency/Municipality in Sulawesi Tenggara Province (Hectare), 2017</i>	239
5.4.2	Produksi Kayu Hutan Menurut Jenis Produksi di Provinsi Sulawesi Tenggara (m3),2013–2017/ <i>Timber Production by Type of Product in Sulawesi Tenggara Province (m3),2013–2017</i>	240
5.5	PETERNAKAN/LIVESTOCK	
5.5.1	Populasi Sapi Potong, Sapi Perah, dan Kerbau menurut Kecamatan di Kabupaten Kolaka Timur, 2017/ <i>Population of Beef Cattle, Dairy Cattle, and Buffaloes by Subdistrict in Kolaka Timur Regency, 2017</i>	241
5.5.2	Populasi Ternak Kecil menurut Jenis Ternak dan Kecamatan di Kabupaten Kolaka Timur,2017/ <i>Population of Small Livestock by Type of Livestock and Subdistrict in Kolaka Timur Regency,2017</i>	242
5.5.3	Populasi Ternak Unggas menurut Jenis Ternak dan Kecamatan di Kabupaten Kolaka Timur,2017/ <i>Population of Poultry by Type of Livestock and Subdistrict in Kolaka Timur Regency,2017</i>	243
5.5.4	Jumlah Pematangan Ternak Besar menurut Jenis Ternak dan Kecamatan di Kabupaten Kolaka Timur,2017/ <i>Number of Big Livestock Slaughtering by Type of Livestock and Subdistrict in Kolaka Timur Regency,2017</i>	244
5.5.5	Jumlah Pematangan Ternak Kecil menurut Jenis Ternak dan Kecamatan di Kabupaten Kolaka Timur,2017/ <i>Number of Small Livestock Slaughtering by Type of Livestock and Subdistrict in Kolaka Timur Regency,2017</i>	245
5.5.6	Jumlah Pematangan Ternak Unggas menurut Jenis Ternak dan Kecamatan di Kabupaten Kolaka Timur,2017/ <i>Number of Poltry Slaughtering by Type of Livestock and Subdistrict in Kolaka Timur Regency,2017</i>	246
5.5.7	Produksi Daging Ternak Besar menurut Jenis Ternak dan Kecamatan di Kabupaten Kolaka Timur,2017/ <i>Meat Production of Big Livestock by Type of Livestock and Subdistrict in Kolaka Timur Regency,2017</i>	247

5.5.8	Produksi Daging Ternak Kecil menurut Jenis Ternak dan Kecamatan di Kabupaten Kolaka Timur,2017/ <i>Meat Production of Small Livestock by Type of Livestock and Subdistrict in Kolaka Timur Regency,2017</i>	248
5.5.9	Produksi Daging Ternak Unggas menurut Jenis Ternak dan Kecamatan di Kabupaten Kolaka Timur,2017/ <i>Meat Production of Poultry by Type of Livestock and Subdistrict in Kolaka Timur Regency,2017.....</i>	249
5.5.10	Produksi dan Konsumsi Daging menurut Kecamatan di Kabupaten Kolaka Timur,2017/ <i>Production and Consumption of Meat by Subdistrict in Kolaka Timur Regency,2017</i>	250
5.5.11	Pelaksanaan Inseminasi Buatan (IB) menurut Bulan di Kabupaten Kolaka Timur,2017/ <i>Implementation of Artificial Insemination (AI) Monthly in Kolaka Timur Regency,2017.....</i>	251
5.6	PERIKANAN/FISHERY	
5.6.1	Jumlah Pemasaran Ikan hasil Perikanan Budidaya dan Perikanan Tangkap menurut Kecamatan di Kabupaten Kolaka Timur, 2017/ <i>Number of Marketing of Fishery by Subdistrict in Kolaka Timur Regency, 2017</i>	252
5.6.2	Jumlah Produksi Benih Ikan menurut Jenis dan Kecamatan di Kabupaten Kolaka Timur,2017/ <i>Number of Fish Seed Production by Type and Subdistrict in Kolaka Timur Regency,2017.....</i>	253
5.6.3	Produksi Ikan dan Nilainya menurut Kecamatan di Kabupaten Kolaka Timur,2017/ <i>Fish Production and the Value by Subdistrict in Kolaka Timur Regency,2017.....</i>	254
5.6.4	Sarana Penangkapan Ikan menurut Jenis dan Kecamatan di Kabupaten Kolaka Timur,2017/ <i>Facility of Fishing by Type and Subdistrict in Kolaka Timur Regency,2017</i>	255
5.6.5	Jumlah Nelayan menurut Status dan Kecamatan di Kabupaten Kolaka Timur,2017/ <i>Number of Fisherman by Status and Subdistrict in Kolaka Timur Regency,2017.....</i>	257
6	INDUSTRI, PERTAMBANGAN, ENERGI, DAN KONSTRUKSI/ INDUSTRY, MINING, ENERGY, AND CONSTRUCTION	
6.1	INDUSTRI/INDUSTRY	

6.1.1	Jumlah Perusahaan Industri menurut Jumlah Tenaga Kerja di Kecamatan di Kabupaten Kolaka Timur,2017/ <i>Number of Industrial Companies by Amount of Labor and Subdistrict in Kolaka Timur Regency,2017</i>	267
6.1.2	Jumlah Perusahaan Industri menurut Skala Usaha di Kabupaten Kolaka Timur,2017/ <i>Number of Industry Company and Workers by Business Scalein Kolaka Timur Regency,2017</i>	268
6.1.3	Jumlah Unit Usaha, Tenaga Kerja, dan Investasi menurutKelompok Industri di Kabupaten Kolaka Timur,2017/ <i>Number of Business Units, Employment, and Investment by Industry Groupin Kolaka Timur Regency,2017</i>	269
6.1.4	Jumlah Tanda Daftar yang Dikeluarkan menurut Jenisnya di Kabupaten Kolaka Timur,2017/ <i>Number of Registration Issued by Type in Kolaka Timur Regency,2017</i>	270
6.1.5	Jumlah Tanda Daftar Perusahaan (TDP) yang Diterbitkan menurut Jenis Usaha dan Bulan di Kabupaten Kolaka Timur,2017/ <i>Number of Company Registration Issued by Type of Enterprises and Month in Kolaka Timur Regency,2017</i>	271
6.1.6	Rekapitulasi Industri Kecil, Menengah, dan Besar Cabang Industri Pangan di Kabupaten Kolaka Timur,2017/ <i>Recapitulationof Small, Medium, and Large Food Industryin Kolaka Timur Regency,2016</i> ...	272
6.1.7	Rekapitulasi Industri Kecil, Menengah, dan Besar Cabang Industri Sandang dan Kulit serta Cabang Industri Kimia dan Bahan Bangunan di Kabupaten Kolaka Timur sampai dengan Tahun 2017/ <i>Recapitulationof Small, Medium, and Large Clothing and Leather Industry and Chemicals and Building Materials Industry in Kolaka Timur Regency up to Year 2017</i>	273
6.1.8	Rekapitulasi Industri Kecil, Menengah, dan Besar Cabang Industri Kerajinan dan Umum serta Cabang Industri Logam di Kabupaten Kolaka Timur sampai dengan Tahun 2017/ <i>Recapitulation of Small, Medium, and Large Craft and GeneralIndustryand Metal Industry in Kolaka Timur Regency up to Year 2017</i>	274

6.1.9	Jumlah Perusahaan dan Total Investasi Perusahaan Berskala Nasional di Kabupaten Kolaka Timur,2015 - 2017/ <i>Number of Company and Total of Investment of Nationalscale Company in Kolaka Timur Regency,2015 - 2017</i>	275
6.1.10	Perusahaan PMDN Berskala Nasional yang Berinvestasi di Kabupaten Kolaka Timur hingga Tahun 2017/ <i>National-Scale Domestic Investment Companies Investingin Kolaka Timur Regency 2017</i>	276
6.2	ENERGI/ENERGY	
6.2.1	Jumlah Keluarga Pengguna Listrik menurut Kecamatan di Kabupaten Kolaka Timur, 2017/ <i>Number of Families of Electricity Users by Subdistricts in Kolaka Timur Regency 2017</i>	277
6.2.2	Jumlah Desa/Kelurahan menurut Jenis Penerangan di Jalan Utama menurut Kecamatan di Kabupaten Kolaka Timur, 2017/ <i>Number Of Villages According To The Status Of The Lights On The Main Road By Subdistricts In Kolaka Timur Regency 2017</i>	278
6.2.3	Data Penyediaan Air Minum oleh PDAM Kabupaten Kolaka Timur,2017/ <i>Data of Water Supply by PDAM of Kolaka Timur Regency,2017</i>	279
6.2.4	Produksi Air Bersih yang Dihasilkan oleh PDAM Kabupaten Kolaka Timur,2017/ <i>Productions of Clean Water Provided by PDAM in Kolaka Timur Regency,2017</i>	280
6.2.5	Jumlah Pelanggan dan Volume Air Bersih yang Disalurkan oleh PDAM Kolaka Timur menurut Kategori Pelanggan di Kabupaten Kolaka Timur,2017/ <i>Number of Subscribers and Clean Water Volume Provided by PDAM Kolaka Timur in Kolaka Timur Regency,2017</i>	281
6.2.6	Jumlah Desa/Kelurahan yang Dijangkau Layanan Penyediaan Air Minum PDAM di Kabupaten Kolaka Timur,2017/ <i>Number of Rural/Urban Village Reached by the Service of Clean Water Supply by PDAM in Kolaka Timur Regency,2017</i>	282
7	PERDAGANGAN/TRADE	
7.1	PERDAGANGAN/TRADE	

7.1.1	Rekapitulasi Data Pasar di Kabupaten Kolaka Timur sampai dengan Tahun 2017/ <i>Recapitulation of Data of Markets in Kolaka Timur Regency until 2017</i>	289
7.1.2	Jumlah Sarana Perdagangan menurut Kecamatan di Kabupaten Kolaka Timur,2017/ <i>Number of Trade Facilities by Subdistricts in Kolaka Timur Regency,2017</i>	290
7.1.3	7.1.3Jumlah Sarana Tempat Makan menurut Kecamatan di Kabupaten Kolaka Timur, 2017/ <i>Number of Food Stalls by Subdistricts in Kolaka Timur Regency, 2017</i>	291
7.1.4	Jumlah Pasar Dirinci menurut Jenisnya dan Kecamatan di Kabupaten Kolaka Timur, 2017/ <i>Number of Markets Specified by Type and Subdistricts in Kolaka Timur Regency, 2017</i>	292
8	HOTEL DAN PARIWISATA/HOTEL AND TOURISM	
8.1	HOTEL/HOTEL	
8.1.1	Jumlah Akomodasi Hotel Menurut Kecamatan di Kabupaten Kolaka Timur,2017/ <i>Number of Hotel Accomodations by Regency/City in Kolaka Timur Regency,2017</i>	300
8.1.2	Jumlah Fasilitas Penunjang Pariwisata menurut Kecamatan di Kabupaten Kolaka Timur,2017/ <i>Number of Tourism-Supporting Facilities by Subdistrict in Kolaka Timur Regency,2017</i>	301
8.1.3	Nama Hotel atau Penginapan di Kabupaten Kolaka Timur,2017/ <i>Table Name of Hotel or Lodge in Kolaka Timur Regency,2017</i>	302
8.1.4	Tingkat Penghunian Kamar, Tingkat Pemakaian Tempat Tidur, dan Rata-Rata Lama Tamu Menginap Di Hotel Menurut Bulan Di Kabupaten Kolaka Timur,2017/ <i>Room Occupancy Rate, Bed Occupancy Rate, And Average Length Of Stay In Hotel By Month In Kolaka Timur Regency,2017</i>	303
8.2	PARIWISATA/TOURISM	
8.2.1	Nama Tarian Daerah di Kabupaten Kolaka Timur,2017/ <i>Name of Traditional Dance in Kolaka Timur Regency,2017</i>	304
8.2.2	Objek Wisata, Jenis Objek Wisata, Jarak dari Ibukota Kabupaten, dan Luas Kawasan Wisata di Kabupaten Kolaka Timur,2017/ <i>Name, Type, Distance from Capital of Subdistrict, and Wide Area of Turism Spots in Kolaka Timur Regency,2017</i>	305

9	TRANSPORTASI DAN KOMUNIKASI/TRANSPORTATION AND COMMUNICATION	
9.1	TRANSPORTASI/TRANSPORTATION	
9.1.1	Panjang Jalan menurut Status Jalan dan Keadaan di Kabupaten Kolaka Timur (Km),2016 – 2017/ <i>Length of Road by Road Status and Condition in Kolaka Timur Regency (Km),2016 – 2017</i>	315
9.1.2	Jumlah Kendaraan Bermotor yang Telah Uji menurut Jenis Kendaraan pada Dinas Perhubungan, Komunikasi, dan Informatika Kabupaten Kolaka Timur,2017/ <i>Number of Tested Motor Vehicles by Vehicle Type in the Service of Transportation, Communication, and Information of Kolaka Timur Regency,2017</i>	316
9.1.3	Jumlah Kendaraan Bermotor Wajib Uji menurut Jenis Kendaraan pada Dinas Perhubungan, Komunikasi, dan Informatika Kabupaten Kolaka Timur,2017/ <i>Number of Test-Requiring Motor Vehicles by Vehicle Type in the Service of Transportation, Communication, and Information of Kolaka Timur Regency,2017</i>	317
9.1.4	Sarana dan Prasarana Perhubungan Kabupaten Kolaka Timur, 2017/ <i>Transportation Infrastructure of Kolaka Timur Regency, 2017</i>	318
9.2	KOMUNIKASI/COMMUNICATION	
9.2.1	Jumlah Kantor Pos Cabang dan Pos Desa menurut Kecamatan di Kabupaten Kolaka Timur,2017/ <i>Number of Post Offices and Postal Assistantat Village by Subdistrict in Kolaka Timur Regency,2017</i>	319
9.2.2	Jumlah Tenaga Kerja dan Kurir menurut Kecamatan di Kabupaten Kolaka Timur,2017/ <i>Number of Labour and Courier by Subdistrict in Kolaka Timur Regency,2017</i>	320
9.2.3	Jumlah Surat Kilat Khusus yang Dikirim dan Diterima melalui Kantor Pos menurut Kecamatan di Kabupaten Kolaka Timur,2017/ <i>Number of Special Express Mail Sent and Received via Post Office by Subdistrict in Kolaka Timur Regency,2017</i>	321
9.2.4	Jumlah Surat Biasa yang Dikirim dan Diterima melalui Kantor Pos menurut Kecamatan di Kabupaten Kolaka Timur,2017/ <i>Number of Regular Mail Sent and Received via Post Office by Subdistrict in Kolaka Timur Regency,2017</i>	322

9.2.5	Jumlah Surat Kilat Biasa yang Dikirim dan Diterima melalui Kantor Pos menurut Kecamatan di Kabupaten Kolaka Timur,2017/ <i>Number of Regular Express Mail Sent and Received via Post Office by Subdistrict in Kolaka Timur Regency,2017</i>	323
9.2.6	Jumlah Paket POS yang Dikirim dan Diterima melalui Kantor Pos menurut Kecamatan di Kabupaten Kolaka Timur,2017/ <i>Number of Postage Package Mail Sent and Received via Post Office by Subdistrict in Kolaka Timur Regency,2017</i>	324
9.2.7	Jumlah Base Transceiver Station (BTS) menurut Kecamatan Kabupaten Kolaka Timur, 2017/ <i>Number of Base Transceiver Station (BTS) by Subdistricts of Kolaka Timur Regency, 2017</i>	325
9.2.8	Rata-rata Sinyal Telepon dan Rata-Rata Sinyal Internet menurut Kecamatan di Kabupaten Kolaka Timur, 2017/ <i>Number of Mobile Phone Networks/Stationary by Subdistrict in Kolaka Timur Regency, 2017</i>	326
10	KEUANGAN DAERAH DAN HARGA/LOCAL FINANCE AND PRICE	
10.1	KEUANGAN DAERAH/LOCAL FINANCE	
10.1.1	Anggaran dan Realisasi Penerimaan Pendapatan Daerah di Kabupaten Kolaka Timur menurut Jenis Penerimaan,2017/ <i>Budget and Realization of Regional Income Revenue in Kolaka Timur Regency by Type of Revenue,2017</i>	332
10.1.2	Anggaran dan Realisasi Pengeluaran Daerah menurut Jenis Pengeluaran di Kabupaten Kolaka Timur,2017/ <i>Budget and Realization of Regional Expenditure by Type of Expenditure in Kolaka Timur Regency,2017</i>	333
10.1.3	Realisasi Pembiayaan Kabupaten Kolaka Timur,2017/ <i>Realization of Financing in Kolaka Timur Regency,2017</i>	334
10.1.4	Target dan Realisasi Penerimaan Pajak Daerah menurut Jenis Pajak di Kabupaten Kolaka Timur,2017/ <i>Target and Realization of Tax Revenue by Type of Tax in Kolaka Timur Regency,2017</i>	335
10.1.5	Target dan Realisasi Penerimaan Retribusi Daerah menurut Jenis Retribusi di Kabupaten Kolaka Timur,2017/ <i>Target and Realization of Retribution Revenue by Type of Retribution in Kolaka Timur Regency,2017</i>	336

10.1.6	Target dan Realisasi Penerimaan Retribusi Daerah menurut Jenis Retribusi di Kabupaten Kolaka Timur,2017/ <i>Target and Realization of Retribution Revenue by Type of Retribution in Kolaka Timur Regency,2017</i>	337
10.2	PERBANKAN/BANKING	
10.2.1	Jumlah Bank Pemerintah di Kabupaten Kolaka Timur,2015-2017/ <i>Number of Government Banks in Kolaka Timur Regency, 2015-2017</i>	338
10.2.2	Jumlah Bank Swasta di Kabupaten Kolaka Timur,2015-2017/ <i>Number of Private Banks in Kolaka Timur Regency,2015-2017</i>	339
10.2.3	Posisi Simpanan Masyarakat (Rupiah dan Valas) menurut Jenis Simpanan dan Periode di Kabupaten Kolaka Timur,2012-2016 (Juta Rupiah)/ <i>Position of Public Deposits (in Rupiah and Foreign Currency) by Type of Deposits and Period in Kolaka Timur Regency,2012-2016 (in million Rupiahs)</i>	340
10.2.4	Posisi Pinjaman yang Diberikan (Rupiah dan Valas) Bank Umum dan BPR menurut Sektor Ekonomi berdasarkan Lokasi Proyek di Kabupaten Kolaka Timur,2016-2017 (Juta Rupiah), posisi akhir tahun/ <i>Position of Loans Given (in Rupiah and Foreign Currency) by Commercial Banks and Rural Banks by Economic Sectors based on Project Location in Kolaka Timur Regency,2016-2017 (in million Rupiahs), position at the end of year</i>	341
10.2.5	Posisi Kredit Mikro, Kecil, dan Menengah yang Diberikan Bank Umum menurut Lapangan Usaha berdasarkan Lokasi Proyek di Kabupaten Kolaka Timur,2017 (Juta Rupiah)/ <i>Position of Micro, Small, and Medium Business Loans Given by Commercial Banks by Industrial Origin based on Project Location in Kolaka Timur Regency,2017 (in million Rupiahs)</i>	343
10.2.6	Posisi Kredit Mikro, Kecil, dan Menengah yang Diberikan Bank Umum menurut Jenis Penggunaan berdasarkan Lokasi Proyek di Kabupaten Kolaka Timur,2017 (Juta Rupiah)/ <i>Position of Micro, Small, and Medium Business Loans Given by Commercial Banks by Type of Usage</i>	

	<i>based on Project Location in Kolaka Timur Regency,2017 (in million Rupiahs)</i>	344
10.2.7	Suku Bunga Simpanan Berjangka 3 (Tiga) Bulan pada Bank Umum,2013-2016 (persen per tahun)/ <i>Interest Rate of Time Deposites in Rupiah by Commercial Bank,2013-2017 (percent per annum)</i>	345
10.2.8	Kurs Tengah Rupiah Beberapa Mata Uang Asing terhadap Rupiah di Bank Indonesia,2013-2017/ <i>Middle Exchange Rate of Several Foreign Currency to Rupiah in Bank Indonesia,2013-2017</i>	346
10.3	HARGA/PRICE	
10.3.1	Rata-rata Harga Eceran Bahan Pokok di Tingkat Konsumen Kabupaten Kolaka Timur,2016/ <i>Average Retail Price of Commodities at the Consumer Level in Kolaka Timur Regency,2017</i>	347

11	PENGELUARAN PENDUDUK DAN KONSUMSI MAKANAN/ POPULATION EXPENDITURE AND FOOD CONSUMPTION	
11.1	PENGELUARAN/EXPENDITUR	
11.1.1	Pengeluaran Rata-rata per Kapita Sebulan pada Kelompok Barang Makanan di Kabupaten Kolaka Timur,2017/ <i>Average per Capita Expenditure per Month in Food Commodity Group in Kolaka Timur Regency,2017</i>	359
11.1.2	Pengeluaran Rata-rata per Kapita Sebulan pada Kelompok Barang Non-Makanan di Kabupaten Kolaka Timur,2017/ <i>Average per Capita Expenditure per Month in Non-Food Commodity Group in Kolaka Timur Regency,2017</i>	360
11.2	KONSUMSI/CONSUMPTION	
11.2.1	Rata-rata Konsumsi Kalori Perkapita Seminggu (Kkal) menurut Kelompok Makanan di Kabupaten Kolaka Timur,2017/ <i>Average Consumption of Calories (CCal) Per Capita Per Week in Kolaka Timur Regency,2017</i>	361
11.2.2	Rata-rata Konsumsi Protein Perkapita Seminggu (gram) menurut Kelompok Makanan di Kabupaten Kolaka Timur,2017/ <i>Average Consumption of Protein (grams) Per Capita Per Week in Kolaka Timur Regency,2017</i>	362
11.2.3	Rata-rata Konsumsi Karbohidrat Perkapita Seminggu (gram) menurut Kelompok Makanan di Kabupaten Kolaka Timur,2017/ <i>Average Consumption of Carbohydrate (grams) Per Capita Per Week in Kolaka Timur Regency,2017</i>	363
11.2.4	Rata-rata Konsumsi Lemak Perkapita Seminggu (gram) menurut Kelompok Makanan di Kabupaten Kolaka Timur,2017/ <i>Average Consumption of Fat (grams) Per Capita Per Week in Kolaka Timur Regency,2017</i>	364
12	PRODUK DOMESTIK REGIONAL BRUTO/GROSS DOMESTIC REGIONAL PRODUCT	
12.1	PDRB/GDRP	
12.1.1	Produk Domestik Regional Bruto Menurut Atas Dasar Harga Berlaku dan Atas Dasar Harga Konstan Kabupaten Kolaka Timur,2013 -2017/	

	<i>Gross Domestic Regional Product By At Current Prices and At Year 2000 Constant Price of Kolaka Timur Regency,2013 - 2017</i>	377
12.1.2	Produk Domestik Regional Bruto menurut Lapangan Usaha Atas Dasar Harga Berlaku Kabupaten Kolaka Timur,2015 – 2017 (juta rupiah)/ <i>Gross Domestic Regional Product (GDRP) by Sectors at Current Price of Kolaka Timur Regency,2015 – 2017 (million rupiahs).....</i>	378
12.1.3	Perkembangan Produk Domestik Regional Bruto menurut Lapangan Usaha Atas Dasar Harga Konstan Tahun 2000 Kabupaten Kolaka Timur,2015-2017 (juta rupiah)/ <i>Gross Domestic Regional Product (GDRP) by Sectors at Year 2000 Constant Price of Koalaka Regency, 2015 – 2017 (million rupiahs)</i>	379
12.1.4	Distribusi Persentase Produk Domestik Regional Bruto menurut Lapangan Usaha Atas Dasar Harga Berlaku Kabupaten Kolaka Timur,2015-2017/ <i>Percentage Distribution of Gross Domestic Regional Product (GDRP) by Sectors at Current Price of Kolaka Timur Regency,2015-2017</i>	380
12.1.5	Laju Pertumbuhan Produk Domestik Regional Bruto menurut Lapangan Usaha Atas Dasar Harga Berlaku Kabupaten Kolaka Timur,2015-2017/ <i>Growth of Gross Domestic Regional Product (GDRP) by Sectors at Current Price of Kolaka Timur Regency,2015-2017.....</i>	381
12.1.6	Indeks Harga Implisit Produk Domestik Regional Bruto Menurut Lapangan Usaha di Kabupaten Kolaka Timur (2010=100),2015-2017/ <i>Implicit Price Index Of Gross Regional Domestic Product By Industry in Kolaka Timur Regency (2010=100),2015-2017.....</i>	382
12.1.7	Laju Implisit Produk Domestik Regional Bruto menurut Lapangan Usaha di Kabupaten Kolaka Timur,2015-2017/ <i>Implicit Growth Rate of Gross Domestic Regional Product by Industry in Kolaka Timur Regency,2015-2017</i>	383
13	PERBANDINGAN ANTAR KABUPATEN/KOTA/ REGENCY/MUNICIPAL COMPARISON	
13.1	PERBANDINGAN DAERAH/COMPARISON	

13.1.1	Jumlah Penduduk Sulawesi Tenggara Menurut Kabupaten/Kota,2016-2017/ <i>Population of Sulawesi Tenggara by Regency/Municipality,2016-2017</i>	391
13.1.2	Angka Partisipasi Sekolah Menurut Kabupaten/Kota di Provinsi Sulawesi Tenggara,2017/ <i>School Participation Rate By Regency/Municipality in Sulawesi Tenggara Province,2017</i>	392
13.1.3	Jumlah Penduduk Berumur 15 Tahun Keatas Menurut Kabupaten/Kota dan Jenis Kegiatan Selama Seminggu yang Lalu di Provinsi Sulawesi Tenggara,2017/ <i>Population Aged 15 Years and Over by Regency/Municipality and Type of Activity During The Previous Week in Sulawesi Tenggara Province,2017</i>	393
13.1.4	Persentase Angkatan Kerja terhadap Penduduk 15 Tahun ke atas (TPAK) Provinsi Sulawesi Tenggara Menurut Kabupaten/Kota,2013-2017/ <i>Percentage of Economically Active to Population 15 Years of Age and over of Sulawesi Tenggara by Regency/Municipality, 2013-2017</i>	394
13.1.5	Indeks Pembangunan Manusia Provinsi Sulawesi Tenggara Menurut Kabupaten/Kota,2013-2017/ <i>Human Development Index of Sulawesi Tenggara Province by Regency/Municipality,2013-2017</i>	395
13.1.6	Pertumbuhan Ekonomi Sulawesi Tenggara Menurut Kabupaten/Kota, 2012-2016/ <i>Economic Growth of Sulawesi Tenggara by Regency/ Municipality,2012-2016</i>	396
13.1.7	Persentase Penduduk Miskin menurut Kabupaten di Provinsi Sulawesi Tenggara,2013-2017/ <i>Percentage of Poor People by Regency in South east Sulawesi Province,2013-2017</i>	397
13.1.8	Indeks Kemahalan Konstruksi menurut Kabupaten di Provinsi Sulawesi Tenggara,2013-2017/ <i>Construction Cost Index by Regency in South east Sulawesi Province,2013-2017</i>	398

DAFTAR GAMBAR/LIST OF FIGURES

halaman
page

1	Luas Wilayah Menurut Kecamatan Di Kabupaten Kolaka Timur (Km ²), 2017/ <i>Total Area By Subdistrict in Kolaka Timur Regency (Square Km), 2017</i>	9
2	Jarak dari Ibukota Kabupaten ke Ibukota Kecamatan di Kabupaten Kolaka Timur (Km), 2017/ <i>Distance from Capital of Regency to the Capital of Subdistricts in Kolaka Timur Regency(Km), 2017</i>	10
3	Banyaknya Desa dan Kelurahan menurut Kecamatan di Kabupaten Kolaka Timur, 2017/ <i>Number of Rural Village and Urban Village by Subdistrict in Kolaka Timur Regency, 2017</i>	27
4	Jumlah Pegawai Negeri Sipil Kabupaten Kolaka Timur menurut Tingkat Pendidikan dan Jenis Kelamin/ <i>Total Civil Servant by Education and Sex in Kolaka Timur Regency, 2017</i>	28
5	Penduduk Kabupaten Kolaka Timur menurut Jenis Kelamin dan Kecamatan, 2017/ <i>Populations of Kolaka Timur Regency by Sex and Subdistrict, 2017</i>	97
6	Penduduk Berumur 15 Tahun Ke Atas Menurut Jenis Kegiatan Di Kabupaten Kolaka Timur, 2017/ <i>Populations 15 Years of Age and Over by Type of Activity, 2017</i>	98
7	Jumlah Sekolah menurut Jenjang Pendidikan dan Kecamatan, 2017/2018/ <i>Number of School by Education Level and Subdistrict, 2017/2018</i>	127
8	Jumlah Tenaga Medis di Kabupaten Kolaka Timur, 2017/ <i>Number of Medical Personnel in Kolaka Timur Regency, 2017</i>	128
9	Produksi Tanaman Buah-Buahan di Kabupaten Kolaka Timur, 2017 (Kw)/ <i>Production of Fruits in Kolaka Timur Regency, 2017</i>	221
10	Jumlah Perusahaan Industri menurut Jumlah Tenaga Kerja dan Kecamatan di Kabupaten Kolaka Timur, 2017/ <i>Number of Industrial Companies by Amount of Labor and Subdistrict in Kolaka Timur Regency, 2017</i>	265

11	Jumlah Keluarga Pengguna Listrik menurut Kecamatan di Kabupaten Kolaka Timur, 2017/ <i>Number of Families of Electricity Users by Subdistricts in Kolaka Timur Regency 2017</i>	266
12	Jumlah Sarana Perdagangan menurut Kecamatan di Kabupaten Kolaka Timur, 2017/ <i>Number of Trade Facilities by Subdistricts in Kolaka Timur Regency, 2017</i>	288
13	Tingkat Penghunian Kamar menurut Bulan di Kabupaten Kolaka Timur/ <i>Room Occupancy Rate by Month in Kolaka Timur Regency, 2017</i>	299
14	Banyaknya Benda-Benda Pos Yang Dikirim Dan Diterima Menurut Jenis Pengiriman Di Kabupaten Kolaka Timur/ <i>Number Of Postal Material Sent And Received By Kind Of Dispatch In Kolaka Timur Regency, 2017</i>	314
15	Persentase Realisasi Penerimaan Pendapatan Daerah di Kabupaten Kolaka Timur, 2017/ <i>Percentage of Realization of Regional Income Revenue in Kolaka Timur Regency, 2017</i>	331
16	Pengeluaran Rata-rata per Kapita Sebulan pada Kelompok Barang Makanan di Kabupaten Kolaka Timur, 2017/ <i>Average per Capita Expenditure per Month in Food Commodity Group in Kolaka Timur Regency, 2017</i>	358
17	Laju Pertumbuhan Ekonomi Kabupaten Kolaka Timur Tahun 2013-2017/ <i>Economic Ingrowth In Kolaka Timur Regency Year 2013-2017</i>	376
18	Produk Domestik Bruto Atas dasar Harga Berlaku dan Atas Dasar Harga Konstan Kabupaten Kolaka Timur Tahun 2013-2017/ <i>Gross Domestic Regional Product By At Current Prices and At Year 2010 Constant Price of Kolaka Timur Regency, 2013 – 2017</i>	376
19	Jumlah Penduduk Sulawesi Tenggara Menurut Kabupaten/Kota, 2017/ <i>Population of Sulawesi Tenggara by Regency/ Municipality, 2017</i>	390

PENJELASAN TEKNIS

Technical Notes

Penduduk adalah seseorang atau sekelompok orang yang tinggal/menetap dalam suatu wilayah tertentu selama sekurang-kurangnya 6 bulan, atau kurang dari 6 bulan akan tetapi berniat untuk menetap/tinggal di wilayah tersebut.

Rumah tangga dibedakan menjadi dua:

1. **Rumah Tangga Biasa** adalah seorang atau sekelompok orang yang mendiami sebagian atau seluruh bangunan fisik/sensus, dan biasanya tinggal bersama dan makan dari satu dapur. Yang dimaksud dengan *makan dari satu dapur* adalah mengurus kebutuhan sehari-hari bersama menjadi satu. Ada bermacam-macam bentuk rumah tangga biasa, di antaranya:
 - o orang yang tinggal bersama isteri dan anaknya;
 - o orang yang menyewa kamar atau sebagian bangunan sensus dan mengurus makannya sendiri;

Population is all residents of the entire geographic territory of certain administrative region, who have stayed for six months or longer, and those who intended to stay even though their length of stay was less than six months.

Household is classified into two types:

1. **Ordinary Household** is a person or a group of people living in a physical/census building or part thereof who make common provision for food and other essentials of living. There are various forms of ordinary households, such as:
 - o a person who lives with his wife and children;
 - o a person who rents a room or part of a census building and arranges his own food;
 - o a family living separately in two census buildings, but eating from the one kitchen, provided the two census buildings in question are still in the one segment;

- keluarga yang tinggal terpisah di dua bangunan sensus, tetapi makannya dari satu dapur, asal kedua bangunan sensus tersebut masih dalam satu segmen;
- rumah tangga yang menerima pondokan dengan makan (indekos) yang pemondoknya kurang dari 10 orang;
- pengurus asrama, panti asuhan, lembaga pemasyarakatan dan sejenisnya yang tinggal sendiri maupun bersama anak, isteri serta anggota rumah tangga lainnya, makan dari satu dapur yang terpisah dari lembaga yang diurusnya;
- masing-masing orang yang bersama-sama menyewa kamar atau sebagian bangunan sensus tetapi mengurus makannya sendiri-sendiri.

2. **Rumah Tangga Khusus** adalah orang-orang yang tinggal di asrama, tangsi, panti asuhan, lembaga pemasyarakatan, atau rumah tahanan yang pengurusan kebutuhan sehari-harinya dikelola oleh suatu yayasan atau lembaga serta sekelompok orang yang mondok dengan makan (indekos) dan berjumlah 10 orang atau lebih.

- *a household which provides lodgings with food (rented room and board) where the boarders are less than ten (10) people;*
- *a manager of a dormitory or hostel, orphanage, correctional institution or the like, who lives alone or with his wife, children or other members of his household, and who all eat from the one kitchen which is separated from the institution which he manages;*
- *each person who is part of a group, which together rents a room or part of a census building, but which arranges its food individually.*

2. **Special Household** *is a group of people living in a dormitory, military barrack, orphanage, prison, detention center, where food provision is made by the institution organization, and other groups of people living in a boarding house and numbering ten*

(10) or more and not covered by the national census.

Anggota Rumah Tangga adalah semua orang yang biasanya bertempat tinggal di suatu rumah tangga, baik yang berada di rumah pada waktu pencacahan maupun yang sementara tidak ada. Anggota rumah tangga yang telah bepergian 6 bulan atau lebih, dan anggota rumah tangga yang bepergian kurang dari 6 bulan tetapi dengan tujuan pindah/akan meninggalkan rumah 6 bulan atau lebih tidak dianggap sebagai anggota rumah tangga. Tamu yang telah tinggal di rumah tangga 6 bulan atau lebih dan tamu yang tinggal di rumah tangga kurang dari 6 bulan tetapi akan bertempat tinggal 6 bulan atau lebih dianggap sebagai anggota rumah tangga.

Kepadatan Penduduk menunjukkan jumlah penduduk untuk setiap kilometer persegi suatu wilayah

Rasio Jenis Kelamin adalah perbandingan antara jumlah penduduk pria dan jumlah penduduk wanita pada suatu daerah dan pada waktu tertentu, yang biasanya dinyatakan dalam banyaknya penduduk pria per 100 wanita.

***Household Members** are those who usually live in a particular household regardless of their location at the time of enumeration. A person is no longer regarded as a member of his former household if he has been absent from home for six months or longer, or he has left home for the purpose of moving away even when the six-month limit has not been reached. On the other hand, a guest who has stayed for six months or more, or even for less than six months but intended to move in, is recorded as a household member.*

***Population Density** is the number of populations per square kilometer*

***Sex Ratio** is the ratio of males and females in a given population and year. Usually expressed as the number of males for every 100 females.*

Penduduk Usia Kerja adalah penduduk yang berumur 15 tahun ke atas.

Angkatan Kerja adalah mereka yang berumur 15 tahun ke atas dan selama seminggu yang lalu mempunyai pekerjaan, baik yang bekerja maupun yang sementara tidak bekerja karena suatu sebab, seperti sedang menunggu panen atau cuti. Di samping itu, mereka yang tidak mempunyai pekerjaan tetapi sedang mencari pekerjaan/mengharapkan dapat pekerjaan juga termasuk dalam kelompok angkatan kerja.

Bukan Angkatan Kerja adalah mereka yang berumur 10 tahun ke atas dan selama seminggu yang lalu hanya bersekolah, mengurus rumah tangga atau lainnya, serta tidak melakukan suatu kegiatan yang dapat dimasukkan dalam kategori bekerja, sementara tidak bekerja, atau mencari pekerjaan.

Bekerja adalah melakukan pekerjaan dengan maksud memperoleh atau membantu memperoleh pendapatan atau keuntungan dan lamanya bekerja paling sedikit 1 jam secara terus menerus dalam seminggu yang lalu (termasuk pekerja keluarga tanpa upah yang membantu dalam suatu usaha/kegiatan ekonomi

***Working Age Population** is the population aged 15 years and over*

***Labor Force** is the total number of persons, aged 15 years and over, who are genuinely in the labor market at a given time (a week ago). This includes those who work, including temporary work, employment in the government sector and those actively looking for work. In addition, those who do not have jobs but are looking for work / expecting to work are also included in the labor force.*

***Members Of The Non Labor Force** are those aged 10 and above who, during the previous week, have only attended school, managed a household or such like, and who did not carry out any activity which can be included in the category of work or looking for work.*

***Working** is where a person has continuous employment for at least one hour continuously during the reference week to earn/helping to earn income or profit (include the unpaid family worker(s) for any economic activity)*

Tenaga Kerja Tidak Dibayar adalah orang yang bekerja pada perusahaan dengan tidak menerima upah dan gaji sebagaimana yang berlaku di perusahaan tersebut. Tenaga kerja ini biasanya berasal dari pekerja pemilik/pengusaha dan pekerja keluarga lainnya.

Tingkat Partisipasi Angkatan Kerja (TPAK) adalah persentase angkatan kerja terhadap penduduk usia kerja

Tingkat Pengangguran Terbuka (TPT) adalah Persentase penduduk yang mencari pekerjaan, yang mempersiapkan usaha, yang tidak mencari pekerjaan, karena merasa tidak mungkin mendapatkan pekerjaan, yang sudah mempunyai pekerjaan tetapi belum mulai bekerja dari sejumlah angkatan kerja yang ada

Angka Partisipasi Kasar (APK) adalah Proporsi anak sekolah pada suatu jenjang tertentu dalam kelompok usia yang sesuai dengan jenjang pendidikan tersebut terhadap penduduk pada kelompok usia tertentu. Sejak tahun 2010 Pendidikan Non Formal (Paket A, Paket B dan Paket C) turut diperhitungkan

***Unpaid worker** is the person intended to work in an establishment without any salary and benefits as stated in the company policy. Such worker include member(s) of the family of the owner or neighbor who help at work.*

***Labor Force Participation Rate (LFPR)** is the percentage of labor force to working age population*

***Open Unemployment Rate (OUR)** is the percentage of residents who are looking for a job, preparing the business, those which did not find a job, because it was not possible to get a job, which already had a job but have not started to work from a number of existing labor force*

***Gross Enrolment Ratio (GER)** is a comparative figure for the number of students at a certain stage of education as compared to the number of people of particular age group among the population, expressed as a percentage. Since 2010, non formal educations are included*

Angka Partisipasi Murni (APM) adalah Proporsi anak sekolah pada satu kelompok usia tertentu yang bersekolah pada jenjang yang sesuai dengan kelompok usianya terhadap seluruh anak pada kelompok usia tersebut. Sejak tahun 2010, Pendidikan Non Formal (Paket A, Paket B dan Paket C) turut diperhitungkan.

Tidak/Belum Pernah Sekolah adalah mereka yang tidak/belum pernah terdaftar dan tidak/belum pernah aktif mengikuti pendidikan suatu jenjang pendidikan formal

Masih Bersekolah adalah mereka yang terdaftar dan aktif mengikuti pendidikan di suatu jenjang pendidikan formal dan non formal (Paket A, Paket B, Paket C). Bagi mahasiswa yang sedang cuti dianggap masih sekolah

Tidak Bersekolah Lagi adalah pernah mengikuti pendidikan dasar, menengah, atau tinggi

Tamat Sekolah adalah menyelesaikan pelajaran yang ditandai dengan lulus ujian akhir pada kelas atau tingkat terakhir suatu jenjang sekolah dan mendapatkan tanda tamat

Net Enrollment Rate (NER) is the proportion of children at a certain age group attending school at the appropriate level by the age of all children in that age group. Since 2010, Non-Formal Education (Package A, Package B and Package C) were taken into account

Never Studied/Not Yet Attended School refers to those who have never attended formal school or are yet to attend.

Attending School is those who is currently registered and actively attending school in particular level of education, formal and non-formal (Paket A, Paket B, and Paket C).

Not Attending School Anymore is those who had attended school in particular level of education, formal and non-formal (Paket A, Paket B, Paket C).

Graduated is the population who have completed the final level of any government or private school and received a certificate, diploma or degree. Students who have not

belajar/ijazah. Orang yang belum mengikuti pelajaran pada kelas tertinggi tapi telah mengikuti ujian akhir dan lulus dianggap tamat

Dapat Membaca Dan Menulis artinya dapat membaca dan menulis setidaknya kata/kalimat sederhana dengan suatu aksara tertentu atau dapat membaca dan menulis huruf Braille. Orang dengan keterbatasan fisik yang tidak dapat membaca dan menulis lagi masih diklasifikasikan dapat membaca dan menulis

Industri Pengolahan adalah suatu kegiatan ekonomi yang melakukan kegiatan mengubah suatu barang dasar secara mekanis, kimia, atau dengan tangan sehingga menjadi barang jadi/setengah jadi, dan atau barang yang kurang nilainya menjadi barang yang lebih tinggi nilainya, dan sifatnya lebih dekat kepada pengguna akhir. Termasuk dalam kegiatan ini adalah jasa industri dan pekerjaan perakitan (assembling)

Industri Besar adalah industri yang mempunyai pekerja 100 orang/lebih

Industri Sedang adalah industri yang mempunyai pekerja 20-99 orang

attended the final year but have taken examinations successfully are classified as graduates.

***Literate** is able to read and/or write. Ability to read and/or write indicated by ability to construct (write and read) simple sentences or can read and write Braille. Handicapped persons who were able to read and write but can no longer do so because of their handicap are classified as literate.*

***Manufacturing industry** is defined as an economic activity processing basic goods mechanically, chemically, or manually into final or intermediate goods. It is also defined as processing of lower value goods into higher value goods as final or intermediate products. The activity also includes services for manufacturing and assembling.*

***Large Scale manufacturing industry** is the industry which has 100 employees and over*

***Medium Scale Manufacturing Industry** is the industry which has 20-99 employees*

Industri Kecil adalah industri yang mempunyai pekerja 5-19 orang

***Small Scale Manufacturing Industry** is the industry which has 5-19 employees*

Industri Mikro/Kerajinan Rumah Tangga adalah industri yang mempunyai pekerja 1-4 orang

***Micro Industry** is the industry which has 1-4 employees*

Produk Domestik Regional Bruto (PDRB) secara sederhana dapat dijelaskan sebagai keseluruhan nilai tambah bruto yang dihasilkan dari kegiatan perekonomian dalam suatu wilayah dalam suatu jangka waktu tertentu (biasanya satu tahun).

***Gross Regional Domestic Product (GDRP)** can be simply described as the total gross value added generated from economic activities in an area within a specified period (usually one year).*

Laju Pertumbuhan PDRB adalah pertumbuhan produksi barang dan jasa di suatu wilayah perekonomian dalam selang waktu tertentu. Pertumbuhan ekonomi sama dengan pertumbuhan PDRB. Untuk menghitung pertumbuhan ekonomi digunakan PDRB atas dasar harga konstan dengan tahun dasar tertentu untuk mengeliminasi faktor kenaikan harga.

***Growth Rate Of GDRP** is the growth of production of goods and services in a region's economy in a certain time interval. Economic growth together with growth GDRP. To calculate the economic growth can use GDRP at constant prices with base year to eliminate the factor of price increase.*

Distribusi PDRB adalah Sumbangan dari setiap satuan unit pengamatan (lapangan usaha dalam PDRB/PDRB sektoral atau penggunaan dalam PDRB/PDRB pengeluaran) terhadap total agregat PDRB/PDRB yang dinyatakan dalam persentase

***Distribution of GDRP** is the contribution of each unit of observation units (in the business field PDRB / or use of the sectoral GDRP expenditure) to total aggregate GDRP, expressed as a percentage*

Produk Domestik Regional Bruto (PDRB) Per Kapita Merupakan nilai PDRB atau PDRB dibagi jumlah penduduk dalam suatu wilayah per periode tertentu

Pariwisata merupakan keseluruhan rangkaian kegiatan yang berhubungan dengan gerakan manusia yang melakukan perjalanan atau persinggahan sementara dari tempat tinggalnya ke suatu atau beberapa tempat tujuan di luar lingkungan tempat tinggalnya yang didorong oleh beberapa keperluan atau motif tanpa bermaksud mencari nafkah tetap.

Gross Regional Domestic Product (GDRP) per Capita is the value GDRP divided by the population in a region per period

Tourism encompasses the entire range of activities related to the movement of people who undertake travel or stopovers to one or several destinations away from their immediate home environment, and who are motivated by several needs or motives but without intending to make a permanent living.



**UNDANG-UNDANG REPUBLIK INDONESIA
NOMOR 16 TAHUN 1997
TENTANG
STATISTIK**

DENGAN RAHMAT TUHAN YANG MAHA ESA
PRESIDEN REPUBLIK INDONESIA,

- Menimbang:** a. Bahwa statistik penting artinya bagi perencanaan, pelaksanaan, pemantauan, dan evaluasi penyelenggaraan berbagai kegiatan di segenap aspek kehidupan bermasyarakat, berbangsa, dan bernegara dalam pembangunan nasional sebagai pengamalan Pancasila, untuk memajukan kesejahteraan rakyat dalam rangka mencapai cita-cita bangsa sebagaimana tercantum dalam Pembukaan Undang-Undang Dasar 1945;
- b. Bahwa dengan memperhatikan pentingnya peranan statistik tersebut, diperlukan langkah-langkah untuk mengatur penyelenggaraan statistik nasional terpadu dalam rangka mewujudkan Sistem Statistik Nasional yang andal, efektif, dan efisien;
- c. Bahwa Undang-undang Nomor 6 Tahun 1960 tentang Sensus dan Undang-undang Nomor 7 Tahun 1960 tentang Statistik pada saat ini tidak sesuai lagi dengan perkembangan keadaan, tuntutan masyarakat, dan kebutuhan pembangunan nasional;
- d. Bahwa berdasarkan pertimbangan sebagaimana dimaksud dalam huruf a, b, dan c di atas, dipandang perlu membentuk Undang-undang tentang Statistik yang baru;

Mengingat : Pasal 5 ayat (1) dan Pasal 20 ayat (1) Undang-Undang Dasar 1945;

Dengan persetujuan
DEWAN PERWAKILAN RAKYAT REPUBLIK INDONESIA
MEMUTUSKAN :

Menetapkan :

UNDANG-UNDANG TENTANG STATISTIK.

BAB I

KETENTUAN UMUM

Pasal 1

Dalam Undang-undang ini yang dimaksud dengan :

1. Statistik adalah data yang diperoleh dengan cara pengumpulan, pengolahan, penyajian, dan analisis serta sebagai sistem yang mengatur keterkaitan antar unsur dalam penyelenggaraan statistik.
2. Data adalah informasi yang berupa angka tentang karakteristik (ciri-ciri khusus) suatu populasi.
3. Sistem Statistik Nasional adalah suatu tatanan yang terdiri atas unsur-unsur yang secara teratur saling berkaitan, sehingga membentuk totalitas dalam penyelenggaraan statistik.
4. Kegiatan statistik adalah tindakan yang meliputi upaya penyediaan dan penyebarluasan data, upaya pengembangan ilmu statistik, dan upaya yang mengarah pada berkembangnya Sistem Statistik Nasional.
5. Statistik dasar adalah statistik yang pemanfaatannya ditujukan untuk keperluan yang bersifat luas, baik bagi pemerintah maupun masyarakat, yang memiliki ciri-ciri lintas sektoral, berskala nasional, makro, dan yang penyelenggaraannya menjadi tanggung jawab Badan.
6. Statistik sektoral adalah statistik yang pemanfaatannya ditujukan untuk memenuhi kebutuhan instansi tertentu dalam rangka penyelenggaraan tugas-tugas pemerintahan dan pembangunan yang merupakan tugas pokok instansi yang bersangkutan.
7. Statistik khusus adalah statistik yang pemanfaatannya ditujukan untuk memenuhi kebutuhan spesifik dunia usaha, pendidikan, sosial budaya, dan kepentingan lain dalam kehidupan masyarakat, yang penyelenggaraannya dilakukan oleh lembaga, organisasi, perorangan, dan atau unsur masyarakat lainnya.

8. Sensus adalah cara pengumpulan data yang dilakukan melalui pencacahan semua unit populasi di seluruh wilayah Republik Indonesia untuk memperoleh karakteristik suatu populasi pada saat tertentu.
9. Survei adalah cara pengumpulan data yang dilakukan melalui pencacahan sampel untuk memperkirakan karakteristik suatu populasi pada saat tertentu.
10. Kompilasi produk administrasi adalah cara pengumpulan, pengolahan, penyajian, dan analisis data yang didasarkan pada catatan administrasi yang ada pada pemerintah dan atau masyarakat.
11. Badan adalah Badan Pusat Statistik.
12. Populasi adalah keseluruhan unit yang menjadi objek kegiatan statistik baik yang berupa instansi pemerintah, lembaga, organisasi, orang, benda maupun objek lainnya.
13. Sampel adalah sebagian unit populasi yang menjadi objek penelitian untuk memperkirakan karakteristik suatu populasi.
14. Sinopsis adalah suatu ikhtisar penyelenggaraan statistik.
15. Penyelenggara kegiatan statistik adalah instansi pemerintah, lembaga, organisasi, perorangan, dan atau unsur masyarakat lainnya.
16. Petugas statistik adalah orang yang diberi tugas oleh penyelenggara kegiatan statistik untuk melaksanakan pengumpulan data, baik melalui wawancara, pengukuran, maupun cara lain terhadap objek kegiatan statistik.
17. Responden adalah instansi pemerintah, lembaga, organisasi, orang, dan atau unsur masyarakat lainnya yang ditentukan sebagai objek kegiatan statistik. Undang-undang tentang Statistik 3

BAB II

ASAS, ARAH, DAN TUJUAN

Pasal 2

Selain berlandaskan asas-asas pembangunan nasional, Undang-undang ini juga berasaskan :

- a. keterpaduan;
- b. keakuratan; dan
- c. kemutakhiran.

Pasal 3

Kegiatan statistik diarahkan untuk :

- a. mendukung pembangunan nasional;
- b. mengembangkan Sistem Statistik Nasional yang andal, efektif, dan efisien;
- c. meningkatkan kesadaran masyarakat akan arti dan kegunaan statistik; dan
- d. mendukung pengembangan ilmu pengetahuan dan teknologi.

Pasal 4

Kegiatan statistik bertujuan untuk menyediakan data statistik yang lengkap, akurat, dan mutakhir dalam rangka mewujudkan Sistem Statistik Nasional yang andal, efektif, dan efisien guna mendukung pembangunan nasional.

BAB III

JENIS STATISTIK DAN CARA PENGUMPULAN DATA

Bagian Pertama

Jenis Statistik

Pasal 5

Berdasarkan tujuan pemanfaatannya, jenis statistik terdiri atas :

- a. statistik dasar;
- b. statistik sektoral; dan
- c. statistik khusus.

Pasal 6

- (1) Statistik dasar dan statistik sektoral terbuka pemanfaatannya untuk umum, kecuali ditentukan lain oleh peraturan perundang-undangan yang berlaku.
- (2) Setiap orang memiliki kesempatan yang sama untuk mengetahui dan memanfaatkan statistik khusus dengan tetap memperhatikan hak seseorang atau lembaga yang dilindungi undang-undang.

Bagian Kedua
Cara Pengumpulan Data
Pasal 7

Statistik diselenggarakan melalui pengumpulan data yang dilakukan dengan cara :

- a. sensus;
- b. survei;
- c. kompilasi produk administrasi; dan
- d. cara lain sesuai dengan perkembangan ilmu pengetahuan dan teknologi.

Pasal 8

- (1) Sensus sebagaimana dimaksud dalam Pasal 7 huruf a diselenggarakan sekurang-kurangnya sekali dalam 10 (sepuluh) tahun oleh Badan, yang meliputi :
 - a. sensus penduduk;
 - b. sensus pertanian; dan
 - c. sensus ekonomi.
- (2) Penetapan tahun penyelenggaraan dan perubahan jenis sensus sebagaimana dimaksud dalam
- (3) ayat (1), diatur lebih lanjut dengan Peraturan Pemerintah.

Pasal 9

- (1) Survei sebagaimana dimaksud dalam Pasal 7 huruf b diselenggarakan secara berkala dan sewaktu-waktu untuk memperoleh data yang rinci.
- (2) Survei antar sensus dilakukan pada pertengahan 2 (dua) sensus sejenis untuk menjembatani 2 (dua) sensus tersebut.

Pasal 10

- (1) Kompilasi produk administrasi sebagaimana dimaksud dalam Pasal 7 huruf c dilaksanakan dengan memanfaatkan berbagai dokumen produk administrasi.

- (2) Hasil kompilasi produk administrasi milik instansi pemerintah terbuka pemanfaatannya untuk umum, kecuali ditentukan lain oleh peraturan perundang-undangan yang berlaku.
- (3) Setiap orang mempunyai kesempatan yang sama untuk mengetahui dan memanfaatkan hasil kompilasi produk administrasi milik lembaga, organisasi, perorangan, dan atau unsur masyarakat lainnya dengan tetap memperhatikan hak seseorang atau lembaga yang dilindungi undang-undang.

BAB IV PENYELENGGARAAN STATISTIK

Bagian Pertama Statistik Dasar

Pasal 11

- (1) Statistik dasar diselenggarakan oleh Badan.
- (2) Dalam menyelenggarakan statistik dasar sebagaimana dimaksud dalam ayat (1), Badan memperoleh data dengan cara :
 - a. sensus;
 - b. survei;
 - c. kompilasi produk administrasi; dan
 - d. cara lain sesuai dengan perkembangan ilmu pengetahuan dan teknologi.

Bagian Kedua Statistik Sektoral

Pasal 12

- (1) Statistik sektoral diselenggarakan oleh instansi pemerintah sesuai lingkup tugas dan fungsinya, secara mandiri atau bersama dengan Badan.
- (2) Dalam menyelenggarakan statistik sektoral, instansi pemerintah memperoleh data dengan cara:
 - a. survei;
 - b. kompilasi produk administrasi; dan

- c. cara lain sesuai dengan perkembangan ilmu pengetahuan dan teknologi.
- (4) Statistik sektoral harus diselenggarakan bersama dengan Badan apabila statistik tersebut hanya dapat diperoleh dengan cara sensus dan dengan jangkauan populasi berskala nasional.
- (5) Hasil statistik sektoral yang diselenggarakan sendiri oleh instansi pemerintah wajib diserahkan kepada Badan.

Bagian Ketiga **Statistik Khusus**

Pasal 13

- (1) Statistik khusus diselenggarakan oleh masyarakat baik lembaga, organisasi, perorangan maupun unsur masyarakat lainnya secara mandiri atau bersama dengan Badan.
- (2) Dalam menyelenggarakan statistik khusus sebagaimana dimaksud dalam ayat (1), masyarakat memperoleh data dengan cara :
 - a. survei;
 - b. kompilasi produk administrasi; dan
 - c. cara lain sesuai dengan perkembangan ilmu pengetahuan dan teknologi.

Pasal 14

- (1) Dalam rangka pengembangan Sistem Statistik Nasional, masyarakat sebagaimana dimaksud dalam Pasal 13 ayat (1) wajib memberitahukan sinopsis kegiatan statistik yang telah selesai diselenggarakannya kepada Badan.
- (2) Sinopsis sebagaimana dimaksud dalam ayat (1) memuat :
 - a. judul;
 - b. wilayah kegiatan statistik;
 - c. objek populasi;
 - d. jumlah responden;
 - e. waktu pelaksanaan;
 - f. metode statistik;
 - g. nama dan alamat penyelenggara; dan

- h. abstrak.
- (3) Penyampaian pemberitahuan sinopsis dapat dilakukan melalui pos, jaringan komunikasi data, atau cara penyampaian lainnya yang dianggap mudah bagi penyelenggara kegiatan statistik.
 - (4) Kewajiban memberitahukan sinopsis sebagaimana dimaksud dalam ayat (1), tidak berlaku bagi statistik yang digunakan untuk memenuhi kebutuhan intern.

BAB V

PENGUMUMAN DAN PENYEBARLUASAN

Pasal 15

- (1) Badan berwenang mengumumkan hasil statistik yang diselenggarakannya.
- (2) Pengumuman hasil statistik dimuat dalam Berita Resmi Statistik.

Pasal 16

Badan menyebarluaskan hasil statistik yang diselenggarakannya.

BAB VI

KOORDINASI DAN KERJA SAMA

Pasal 17

- (1) Koordinasi dan kerja sama penyelenggaraan statistik dilakukan oleh Badan dengan instansi pemerintah dan masyarakat, di tingkat pusat dan daerah.
- (2) Dalam rangka mewujudkan dan mengembangkan Sistem Statistik Nasional, Badan bekerja sama dengan instansi pemerintah dan masyarakat untuk membangun pembakuan konsep, definisi, klasifikasi, dan ukuran-ukuran.
- (3) Koordinasi dan kerja sama sebagaimana dimaksud dalam ayat (1) dilaksanakan atas dasar kemitraan dan dengan tetap mengantisipasi serta menerapkan perkembangan ilmu pengetahuan dan teknologi.

- (4) Ketentuan mengenai tata cara dan lingkup koordinasi dan kerja sama penyelenggaraan statistik antara Badan, instansi pemerintah, dan masyarakat diatur lebih lanjut dengan Keputusan Presiden.

Pasal 18

- (1) Kerja sama penyelenggaraan statistik dapat juga dilakukan oleh Badan, instansi pemerintahan atau masyarakat dengan lembaga internasional, negara asing, atau lembaga swasta asing sesuai dengan peraturan perundang-undangan yang berlaku.
- (2) Kerja sama penyelenggaraan statistik sebagaimana dimaksud dalam ayat (1) didasarkan pada prinsip bahwa penyelenggara utama adalah Badan, instansi pemerintah, atau masyarakat Indonesia.

BAB VII

HAK DAN KEWAJIBAN

Bagian Pertama

Penyelenggara Kegiatan Statistik

Pasal 19

Penyelenggara kegiatan statistik berhak memperoleh keterangan dari responden mengenai karakteristik setiap unit populasi yang menjadi objek.

Pasal 20

Penyelenggara kegiatan statistik wajib memberikan kesempatan yang sama kepada masyarakat untuk mengetahui dan memperoleh manfaat dari statistik yang tersedia, sesuai dengan ketentuan peraturan perundang-undangan yang berlaku.

Pasal 21

Penyelenggara kegiatan statistik wajib menjamin kerahasiaan keterangan yang diperoleh dari responden.

Bagian Kedua Petugas Statistik

Pasal 22

Setiap petugas statistik Badan berhak memasuki wilayah kerja yang telah ditentukan untuk memperoleh keterangan yang diperlukan.

Pasal 23

Setiap petugas statistik wajib menyampaikan hasil pelaksanaan statistik sebagaimana adanya.

Pasal 24

Ketentuan mengenai jaminan kerahasiaan keterangan sebagaimana dimaksud dalam Pasal 21 berlaku juga bagi petugas statistik.

Pasal 25

Setiap petugas statistik harus memperlihatkan surat tugas dan atau tanda pengenal, serta wajib memperhatikan nilai-nilai agama, adat-istiadat setempat, tata krama, dan ketertiban umum.

Bagian Ketiga Responden

Pasal 26

- (1) Setiap orang berhak menolak untuk dijadikan responden, kecuali dalam penyelenggaraan statistik dasar oleh Badan.
- (2) Setiap responden berhak menolak petugas statistik yang tidak dapat memenuhi ketentuan sebagaimana dimaksud dalam Pasal 25.

Pasal 27

Setiap responden wajib memberikan keterangan yang diperlukan dalam penyelenggaraan statistik dasar oleh Badan.

BAB VIII
KELEMBAGAAN

Pasal 28

- (1) Pemerintah membentuk Badan yang berada di bawah dan bertanggung jawab langsung kepada Presiden.
- (2) Badan mempunyai perwakilan wilayah di Daerah yang merupakan instansi vertikal.
- (3) Ketentuan mengenai tugas, fungsi, susunan organisasi, dan tata kerja Badan, sebagaimana dimaksud dalam ayat (1) dan ayat (2), diatur lebih lanjut dengan Keputusan Presiden.

Pasal 29

- (1) Pemerintah membentuk Forum Masyarakat Statistik yang bertugas memberikan saran dan pertimbangan di bidang statistik kepada Badan.
- (2) Forum sebagaimana dimaksud dalam ayat (1) bersifat nonstruktural dan independen, yang anggotanya terdiri atas unsur pemerintah, pakar, praktisi, dan tokoh masyarakat.

Pasal 30

- (1) Instansi pemerintah dapat membentuk satuan organisasi di lingkungannya untuk melaksanakan statistik sektoral.
- (2) Ketentuan mengenai tugas, fungsi, susunan organisasi, dan tata kerja satuan organisasi sebagaimana dimaksud dalam ayat (1) diatur oleh instansi yang bersangkutan berdasarkan peraturan perundang-undangan yang berlaku.
- (3) Dalam menyelenggarakan statistik sektoral, satuan organisasi sebagaimana dimaksud dalam ayat (1) harus mengadakan koordinasi dengan Badan untuk menerapkan penggunaan konsep, definisi, klasifikasi, dan ukuran-ukuran yang telah dibakukan dalam rangka pengembangan Sistem Statistik Nasional.

BAB IX PEMBINAAN

Pasal 31

Badan bekerja sama dengan instansi pemerintah dan unsur masyarakat melakukan pembinaan terhadap penyelenggara kegiatan statistik dan masyarakat, agar lebih meningkatkan kontribusi dan apresiasi masyarakat terhadap statistik, mengembangkan Sistem Statistik Nasional, dan mendukung pembangunan nasional.

Pasal 32

Dalam rangka pembinaan sebagaimana dimaksud dalam Pasal 31, Badan melakukan upaya-upaya sebagai berikut :

- a. meningkatkan kemampuan sumber daya manusia dalam penyelenggaraan statistik;
- b. mengembangkan statistik sebagai ilmu;
- c. meningkatkan penguasaan ilmu pengetahuan dan teknologi yang dapat mendukung penyelenggaraan statistik;
- d. mewujudkan kondisi yang mendukung terbentuknya pembakuan dan pengembangan konsep, definisi, klasifikasi, dan ukuran-ukuran dalam kerangka semangat kerja sama dengan para penyelenggara kegiatan statistik lainnya;
- e. mengembangkan sistem informasi statistik;
- f. meningkatkan penyebaran informasi statistik;
- g. meningkatkan kemampuan penggunaan dan pemanfaatan hasil statistik untuk mendukung pembangunan nasional; dan
- h. meningkatkan kesadaran masyarakat akan arti dan kegunaan statistik.

Pasal 33

Pelaksanaan pembinaan sebagaimana dimaksud dalam Pasal 31 diatur lebih lanjut dengan Peraturan Pemerintah.

BAB X

KETENTUAN PIDANA

Pasal 34

Setiap orang yang tanpa hak menyelenggarakan sensus sebagaimana dimaksud dalam Pasal 11 ayat (2) huruf a, dipidana dengan pidana penjara paling lama 2 (dua) tahun dan denda paling banyak Rp50.000.000,00 (lima puluh juta rupiah).

Pasal 35

Setiap orang yang dengan sengaja melanggar ketentuan sebagaimana dimaksud dalam Pasal 14 ayat (1), dipidana dengan pidana kurungan paling lama 1 (satu) tahun atau denda paling banyak Rp25.000.000,00 (dua puluh lima juta rupiah).

Pasal 36

- (1) Penyelenggara kegiatan statistik yang dengan sengaja dan tanpa alasan yang sah tidak memenuhi kewajiban sebagaimana dimaksud dalam Pasal 20, dipidana dengan pidana kurungan paling lama 1 (satu) tahun atau denda paling banyak Rp25.000.000,00 (dua puluh lima juta rupiah).
- (2) Penyelenggara kegiatan statistik yang dengan sengaja melanggar ketentuan sebagaimana dimaksud dalam Pasal 21, dipidana dengan pidana penjara paling lama 5 (lima) tahun dan denda paling banyak Rp100.000.000,00 (seratus juta rupiah).

Pasal 37

Petugas statistik yang dengan sengaja melanggar ketentuan sebagaimana dimaksud dalam Pasal 24, dipidana dengan pidana penjara paling lama 1 (satu) tahun 6 (enam) bulan dan denda paling banyak Rp15.000.000,00 (lima belas juta rupiah).

Pasal 38

Responden yang dengan sengaja melanggar ketentuan sebagaimana dimaksud dalam Pasal 27, dipidana dengan pidana penjara paling lama 1 (satu) tahun 6 (enam) bulan dan denda paling banyak Rp25.000.000,00 (dua puluh lima juta rupiah).

Pasal 39

Setiap orang yang dengan sengaja dan tanpa alasan yang sah mencegah, menghalang-halangi, atau menggagalkan jalannya penyelenggaraan statistik yang dilakukan oleh penyelenggara kegiatan statistik dasar dan atau statistik sektoral, dipidana dengan pidana penjara paling lama 5 (lima) tahun dan denda paling banyak Rp100.000.000,00 (seratus juta rupiah).

Pasal 40

- (1) Tindak pidana sebagaimana dimaksud dalam Pasal 34, Pasal 36 ayat (2), Pasal 37, Pasal 38, dan Pasal 39 adalah kejahatan.
- (2) Tindak pidana sebagaimana dimaksud dalam Pasal 35 dan Pasal 36 ayat (1) adalah pelanggaran.

BAB XI

KETENTUAN PERALIHAN

Pasal 41

Semua peraturan pelaksanaan Undang-undang Nomor 6 Tahun 1960 tentang Sensus dan Undang-undang Nomor 7 Tahun 1960 tentang Statistik dinyatakan tetap berlaku sepanjang tidak bertentangan atau belum diganti dengan yang baru berdasarkan Undang-undang ini.

BAB XII

KETENTUAN PENUTUP

Pasal 42

Pada saat mulai berlakunya Undang-undang ini, maka Undang-undang Nomor 6 Tahun 1960 tentang Sensus dan Undang-undang Nomor 7 Tahun 1960 tentang Statistik dinyatakan tidak berlaku.

Pasal 43

Undang-undang ini mulai berlaku pada tanggal diundangkan. Agar setiap orang dapat mengetahuinya, memerintahkan pengundangan Undang-undang ini dengan penempatannya dalam Lembaran Negara Republik Indonesia.

Disahkan di Jakarta
Pada tanggal 19 Mei 1997
PRESIDEN REPUBLIK INDONESIA
ttd.
SOEHARTO

Diundangkan di Jakarta
pada tanggal 19 Mei 1997
MENTERI NEGARA SEKRETARIS
NEGARA
REPUBLIK INDONESIA
ttd.
MOERDIONO

LEMBARAN NEGARA REPUBLIK INDONESIA TAHUN 1997 NOMOR 39

Salinan sesuai dengan aslinya
aslinya

SEKRETARIAT KABINET RI
Kepala Biro Hukum
Kepegawaian
dan Perundang-undangan dan Organisasi

ttd.
Lambock V. Nahattands

Salinan sesuai dengan salinan

BADAN PUSAT STATISTIK
Kepala Biro

ttd.
Pietojo, MSA

PENJELASAN UMUM/EXPLANATORY NOTES

Tanda-tanda, satuan-satuan, dan lain-lainnya yang digunakan dalam publikasi ini adalah sebagai berikut:

Symbols, measurement units, and acronyms which are used in this publication, are as follows:

1. TANDA-TANDA/SYMBOLS

Data tidak tersedia/ <i>Data not available</i>	:	...
Tidak ada atau nol / <i>Null or zero</i>	:	—
Data dapat diabaikan/ <i>Data negligible</i>	:	0
Tanda decimal/ <i>Decimal point</i>	:	,
Data tidak dapat ditampilkan/ <i>Not applicable</i>	:	NA
Angka perkiraan/ <i>Estimated figures</i>	:	e
Angka sementara/ <i>Preliminary figures</i>	:	*
Angka sangat sementara/ <i>Very preliminary figures</i>	:	**
Angka diperbaiki/ <i>Revised figures</i>	:	r

2. SATUAN/UNITS

barel/ <i>barrel</i>	:	158,99 liter/ <i>litres</i> = 1/6,2898 m ³
hektar (ha)/ <i>hectare (ha)</i>	:	10 000 m ²
kilometer (km)/ <i>kilometres (km)</i>	:	1 000 meter/ <i>meters</i> (m)
knot/ <i>knot</i>	:	1,8523 km/jam (km/hour)
kuintal/ <i>quintal</i>	:	100 kg
KWh	:	1 000 Watt <i>hour</i>
MWh	:	1 000 KWh
liter (untuk beras)/ <i>litre (for rice)</i>	:	0,80 kg
ons/ <i>ounce</i>	:	28,31 gram/ <i>grams</i>
ton	:	1 000 kg

Satuan lain: buah, dus, butir, helai/lembar, kaleng, batang, pulsa, ton kilometer (ton-km), jam, menit, persen (%).

Other units: unit, pack, pieces, sheet, tin, pulse, ton-kilometres(ton-km), hour, minute, percent (%).

Perbedaan angka di belakang koma disebabkan oleh pembulatan angka.

The difference in decimal numbers is caused by rounding.

<https://koltimkab.bps.go.id>

GEOGRAFI DAN IKLIM

BAB 1

GEOGRAPHY AND CLIMATE

TEMPERATUR UDARA SELAMA TAHUN 2017

Air temperature during 2017



21,2°

Minimum
Minimum

Maksimum
Maximum

36,4°

KEADAAN CUACA SELAMA TAHUN 2017

Weather Condition During 2017



230 Hari Hujan
Rainy days



2.529,0 mm³
Curah Hujan *Rainfall*



2,75 knot
Average wind velocity Kecepatan angin



78,75 %
Humidity Kelembaban Udara

PENJELASAN TEKNIS**TECHNICAL NOTES**

- | | |
|--|--|
| <p>1. Kabupaten Kolaka Timur terbentuk berdasarkan Undang-undang Nomor 8 Tahun 2013. Kabupaten Kolaka Timur merupakan pemekaran wilayah dari Kabupaten Kolaka.</p> | <p>1. <i>Kolaka Timur Regency was formed based on Law Number 8 Year 2013. Kolaka Timur Regency is a division of the region from Kolaka Regency.</i></p> |
| <p>2. Secara astronomis, Kabupaten Kolaka Timur terletak dibagian seltan garis khatulistiwa, memanjang dari Utara ke Selatan diantara 3°00' - 4°30' Lintang Selatan (LS) dan membentang dari Barat ke Timur di antara 121°45'-124°06' Bujur Timur (BT).</p> | <p>2. <i>Astronomically, Kolaka Timur Regency is located along the equator section of the equator, extending from North to South between 3°00'- 4°30' South Latitude (SL) and extending from West to East between 121°45'-124°06' East Longitude (EL).</i></p> |
| <p>3. Berdasarkan posisi geografisnya, batas-batas Kabupaten Kolaka Timur yaitu sebelah Utara berbatasan dengan Kabupaten Kolaka Utara, sebelah Selatan berbatasan dengan Kabupaten Konawe Selatan, sebelah Timur berbatasan Konawe, dan sebelah Barat berbatasan dengan Kabupaten Kolaka.</p> | <p>3. <i>Based on its geographical position, the territorial boundaries of Kolaka Timur Regency in the north is Kolaka Utara Regency, in the south is Konawe Selatan Regency, in the east is Konawe Regency and in the west is Kolaka Regency.</i></p> |
| <p>4. Sebagian besar wilayah Kolaka Timur merupakan daratan luas wilayah 3.981,38 km².</p> | <p>4. <i>Most of Kolaka Timur area is land area of 3,981.38 km².</i></p> |
| <p>5. Kabupaten Kolaka Timur terdiri dari 12 kecamatan. Kecamatan tersebut</p> | <p>5. <i>Kolaka Timur Regency consists of 12 Subdistricts. That's Subdistrict</i></p> |

GEOGRAPHY AND CLIMATE

melingkupi Ladongi, Lambandia, Tirawuta, Mowewe, Uluiwoi, Tinondo, Lalolae, Poli-Polia, ,Loea, Aere, Dangia, dan Ueesi.

are Ladongi, Lambandia, Tirawuta, Mowewe, Uluiwoi, Tinondo, Lalolae, Poli-Polia, ,Loea, Aere, Dangia, dan Ueesi.

6. Badan Pusat Statistik (BPS) telah melakukan pendataan Potensi Desa (Podes) sejak tahun 1980. Sejak saat itu, Podes dilaksanakan secara rutin sebanyak 3 kali dalam kurun waktu sepuluh tahun untuk mendukung kegiatan Sensus Penduduk, Sensus Pertanian, ataupun Sensus Ekonomi. Dengan demikian, fakta penting terkait ketersediaan infrastruktur dan potensi yang dimiliki oleh setiap wilayah dapat dipantau perkembangannya secara berkala dan terus menerus.

6. *BPS-Statistics Indonesia has already recorded village potential (Podes) since 1980. Since then, Podes regularly implemented 3 (three) times within ten years to support the activities of the Population Census, Agriculture Census, or Economic Census. Thus, important facts related to the availability of infrastructure and the potential possessed by each region can be monitored regularly and continually.*

7. Sejak tahun 2008, pendataan Podes mengalami perubahan dengan adanya penambahan kuesioner suplemen kecamatan dan kabupaten/kota. Penambahan kuesioner tersebut bertujuan untuk meningkatkan manfaat data Podes bagi para konsumen data dan pemerintah daerah dalam perencanaan pembangunan wilayah.

7. *Since 2008, Podes has been changed especially in providing additional information from Subdistrict and regency/municipality, using separate questionnaires. The goal of these changes is to provide more benefits for data users and local government in regional development planning.*

8. Data Podes merupakan satu-satunya sumber data kewilayahan yang

8. *Podes data is the only one source of spatial data consisting of various information and providing a picture*

muatannya beragam dan memberi gambaran tentang situasi pembangunan suatu wilayah (regional). Ini berbeda dengan data dari hasil pendekatan rumah tangga yang lebih menekankan pada dimensi aktivitas sektoral. Keduanya sama penting dan menjadi kekayaan BPS.

9. Pencacahan Podes dilakukan secara sensus terhadap seluruh wilayah administrasi pemerintahan terendah setingkat desa (yaitu desa, kelurahan, nagari, Unit Permukiman Transmigrasi (UPT)) yang masih dibina oleh kementerian terkait. Berdasarkan hasil Podes 2014, ada sebanyak 82.190 wilayah setingkat desa yang tersebar di 511 kabupaten/kota.
 10. Pengumpulan data Podes 2014 dilakukan melalui wawancara langsung oleh petugas terlatih dengan narasumber yang relevan. Petugas adalah aparatur ataupun mitra kerja BPS Kabupaten/Kota, sementara narasumber adalah kepala desa/lurah atau narasumber lain yang memiliki pengetahuan terhadap wilayah target pencacahan.
9. *Podes enumeration is implemented as a census of the lowest governmental administrative region equivalent to village (i.e. village, sub-Subdistrict, nagari, and Transmigration Settlement Unit which is still fostered by the relevant ministries). There were 82,190 village-level areas spread over 511 regencies/municipalities based on the result of Podes 2014.*
 10. *Data collection of Podes 2014 carried out through direct interviews by trained personnel with relevant respondents. The interviewers are BPS Regency/City personnel or partners, meanwhile, the selected respondents are the village head/sub-Subdistrict head or other respondents who have the knowledge towards the target area of enumeration.*

ULASAN

Kabupaten Kolaka Timur terletak di jazirah Tenggara Pulau Sulawesi. Secara geografis terletak di bagian barat Provinsi Sulawesi Tenggara, memanjang dari Utara ke Selatan diantara 3°00' - 4°30' Lintang Selatan (LS) dan membentang dari Barat ke Timur di antara 121°45' - 124°06' Bujur Timur (BT). Kabupaten Kolaka Timur di sebelah Utara berbatasan dengan Kabupaten Kolaka Utara, sebelah Selatan berbatasan dengan Kabupaten Konawe Selatan, sebelah Timur berbatasan Kabupaten Konawe, dan sebelah Barat Kabupaten Kolaka.

Secara administrasi Kabupaten Kolaka Timur pada tahun 2017 terdiri atas dua belas wilayah kecamatan, yaitu Ladongi, Lambandia, Tirawuta, Mowewe, Uluiwoi, Tinondo, Lalolae, Poli-Polia, ,Loea, Aere, Dangia, dan Ueesi.

Peta topografi menunjukkan bahwa Kolaka Timur umumnya memiliki permukaan tanah yang bergunung, bergelombang berbukit-bukit. Diantara gunung dan bukit-bukit, terbentang dataran-dataran yang merupakan daerah potensial untuk pengembangan sektor pertanian, dengan tingkat kemiringan sebagai berikut:

DESCRIPTION

Kolaka Timur Regency lies on the southeast peninsula of Sulawesi. Geographically, it is located in the western part of Sulwaesi Tenggara Province, between 3°00' - 4°30' latitude, and between 121°45' - 124°06' east longitude. The territorial boundaries of Kolaka Timur Regency are: north by Kolaka Utara Regency, south by Konawe Selatan Regency, east by Konawe regency, and west by Kolaka Regency.

In 2017, Kolaka Timur Regency was divided administratively into twelve Subdistricts, namely Ladongi, Lambandia, Tirawuta, Mowewe, Uluiwoi, Tinondo, Lalolae, Poli-Polia, ,Loea, Aere, Dangia, dan Ueesi.

Topographically, Kolaka Timur has a mountainous and undulated soil surface. Among the mountains and hills, there are stretches of plains potential for the development of agricultural sector, and the slopes are:

- *between 0-2 % , 9,94 % of Total Land Area.*
- *between 2-15 % , 8,84 % of Total*

- Antara 0-2 % (9,94% dari luas daratan).
- Antara 2-15 % (8,84% dari luas daratan).
- Antara 1 -40 % (19,99% dari luas wilayah daratan).
- Antara 40% ke atas (61,23% dari luas daratan).

Dari jenis tanah, Kabupaten Kolaka Timur memiliki sedikitnya tujuh jenis tanah, yaitu tanah Podzolik Merah Kuning seluas 167.235ha (24,17 persen dari luas tanah Kolaka Timur), Podzolik Cokelat Kelabu 103.780 ha (15,00 persen), Lithosol 131.145 ha (18,96 persen), Regosol 40.193 ha (5,81 persen), Alluvial 54.695 ha (7,91 persen), Rezina 67.271(9,72 persen), Mediteran Merah Kuning 127.519 (18,43 persen).

Kabupaten Kolaka Timur memiliki beberapa sungai yang terdapat di 14 kecamatan. Sungai-sungai tersebut pada umumnya potensial untuk dijadikan sebagai sumber energi, untuk kebutuhan industri, rumah tangga, irigasi, dan pariwisata.

Kolaka Timur memiliki dua musim, yaitu musim kemarau dan penghujan. Musim Kemarau terjadi antara Bulan Mei dan Oktober, dimana angin Timur yang bertiup dari Australia tidak banyak mengandung uap air, sehingga

Land Area.

- *between 1-40 %, 19,99 % of Total Land Area.*
- *approximately 40 %, 61,23 % of Total Land Area.*

Based on the soil type. There were at least seven types of soil found in Kolaka Timur Regency namely Red-Yellow Podzolik of 167.235 ha (24,17 percent), Brown-Grey Podzolik of 103.780 ha (15,00 percent), Lithosol of 131.145 ha (18,96 percent), Regosol of 40.193 ha (5,81 percent), Alluvial of 54.695 ha (7,91 percent), Rezina of 67.271(9,72 percent), Red-Yellow Mediteran of 127.519 (18,43 percent).

Kolaka Timur Regency has several rivers founded in 14 subdistrict. In general, these rivers are potential to be used as a source to meet the needs of industry, households, irrigation, and tourism.

Kolaka Timur has two seasons, dry season and rainy season. The dry season occurring from May to October, is influenced by the Australia continental air masses. The rainy season occurring from November to March is influenced

mengakibatkan musim kemarau. Sebaliknya Musim Hujan terjadi antara Bulan November dan Maret, dimana angin Barat yang bertiup dari Benua Asia dan Samudera Pasifik banyak mengandung uap air sehingga terjadi musim hujan. Khusus pada Bulan April arah angin tidak menentu, demikian pula curah hujan sehingga pada bulan ini dikenal sebagai musim pancaroba.

Curah hujan dipengaruhi oleh perbedaan iklim, orografi dan perputaran/pertemuan arus udara. Hal ini menimbulkan adanya perbedaan curah hujan menurut bulan. Di wilayah Kolaka Timur, curah hujan tertinggi terjadi pada bulan April dengan 368 mm. Sementara itu, curah hujan terendah berada pada bulan Januari dengan curah hujan sebesar 8,7mm.

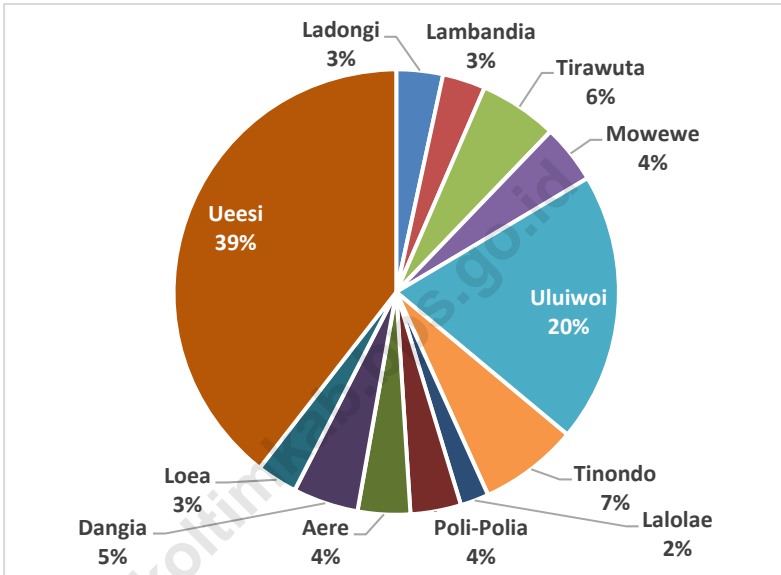
Tinggi rendahnya suhu udara dipengaruhi oleh letak geografis wilayah dan ketinggian dari permukaan laut. Wilayah Kolaka Timur pada umumnya berada pada ketinggian kurang dari 1.000 meter, sehingga beriklim tropis. Pada tahun 2017, suhu udara maksimum rata-rata berkisar antara 34,4°C – 36,4°C, dan suhu minimum rata-rata berkisar antara 21,2°C – 23,8°C.

by the Asia continental and the Pacific Ocean air masses passing over oceans. The air contains a great deal of moisture and causes rain to fall in Kolaka Timur. Especially in April, air masses and rainfall moves uncontrolled, so called Transition Period.

Rainfall is influenced by climate, orography and cycling of air flow. Therefore, the volume of rainfall were varied by month. In Kolaka Timur region, the highest rainfall occurred in April with 368 mm. Meanwhile, the lowest rainfall was in January with rainfall of 8.7 mm.

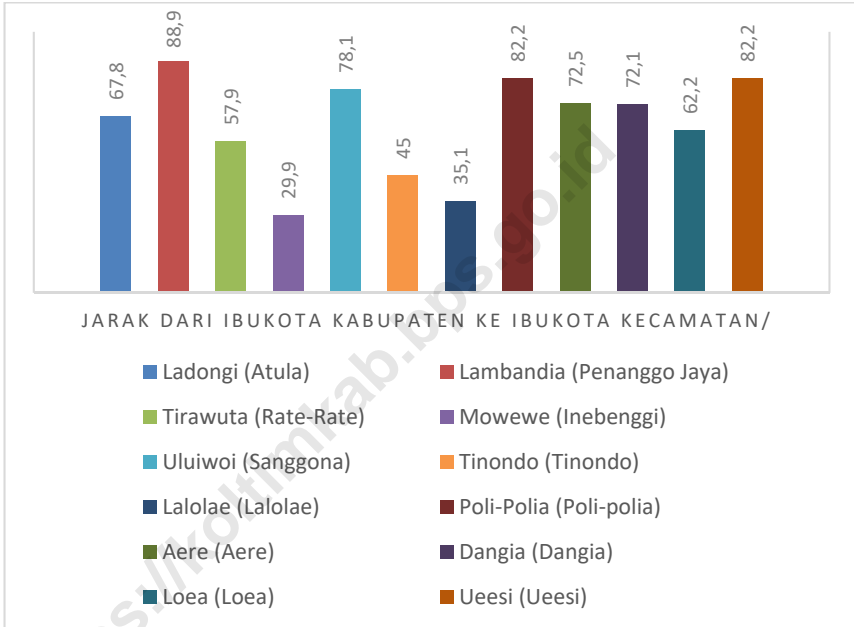
The air temperature is influenced by geographical position and the altitude above the sea level. Kolaka Timur which have altitude below 1000 meters, has a tropical climate. In 2017, the range of average maximum temperature was 34.4°C – 36.4°C. and the average minimum temperature was 21.2°C – 23.8°C.

Gambar 1 Luas Wilayah Menurut Kecamatan di Kabupaten Kolaka Timur (km²), 2017
Picture Total Area by Subdistrict In Kolaka Timur Regency (square km), 2017



Sumber/ Source: Badan Pertanahan Nasional Kabupaten Kolaka Timur/ National Land Board of Kolaka Timur Regency

Gambar 2 Jarak dari Ibukota Kabupaten ke Ibukota Kecamatan di Kabupaten Kolaka Timur (Km), 2017
Picture Distance from Capital of Regency to the Capital of Subdistricts in Kolaka Timur Regency(Km), 2017



1.1 GEOGRAFI/*GEOGRAPHY*

Tabel 1.1.1 Luas Wilayah Menurut Kecamatan di Kabupaten Kolaka Timur, 2017
Table *Area of Kolaka Timur Regency by Subdistrict, 2017*

Kecamatan/ <i>Subdistrict</i>	Luas/Area	
	Km ²	(%)
(1)	(2)	(3)
1. Ladongi	122,88	3,38
2. Lambandia	113	3,11
3. Tirawuta	206,8	5,69
4. Mowewe	155,29	4,27
5. Uluiwoi	712,39	19,60
6. Tinondo	261,13	7,18
7. Lalolae	75,39	2,07
8. Poli-Polia	133,53	3,67
9. Aere	138,35	3,81
10. Dangia	172,72	4,75
11. Loea	107,94	2,97
12. Ueesi	1 435,32	39,49
Kolaka Timur	3 634,74	100

Sumber/ *Source*: Badan Pertanahan Nasional Kabupaten Kolaka Timur/ *National Land Board of Kolaka Timur Regency*

Tabel 1.1.2 **Tinggi Wilayah di Atas Permukaan Laut (MDPL Menurut Kecamatan di Kabupaten Kolaka Timur (meter), 2017**
Elevation Above Sea Level by Subdistrict (meter), 2017

Kecamatan/ Subdistrict	Tinggi DPL/ Elevation Above Sea Level
(1)	(2)
1. Ladongi	90
2. Lambandia	120
3. Tirawuta	200
4. Mowewe	450
5. Uluiwoi	1 400
6. Tinondo	480
7. Lalolae	200
8. Poli-Polia	120
9. Aere	86
10. Dangia	90
11. Loea	200
12. Ueesi	1 400

Sumber/ Source: Olahan PODES 2014/ Village Potential Statistics 2014

Tabel 1.1.3 Jarak dari Ibukota Kabupaten ke Ibukota Kecamatan di Kabupaten Kolaka Timur (Km), 2017
Distance from Regency's Capital to Subdistrict's Capital (Km), 2017

Kecamatan/ Subdistrict	Ibukota Kecamatan/ Subdistrict's Capital	Jarak dari Ibukota Kabupaten ke Ibukota Kecamatan/ Distance from Regency's Capital to Subdistrict's Capital
(1)	(2)	(3)
1. Ladongi	Atula	67,8
2. Lambandia	Penanggo Jaya	88,9
3. Tirawuta	Rate-Rate	57,9
4. Mowewe	Inebenggi	29,9
5. Uluiwoi	Sanggon	78,1
6. Tinondo	Tinondo	45,0
7. Lalolae	Lalolae	35,1
8. Poli-Polia	Poli-polia	82,2
9. Aere	Aere	72,5
10. Dangia	Dangia	72,1
11. Loea	Loea	62,2
11. Ueesi	Ueesi	82,2

Sumber/ Source: Olahan PODES 2014/ Village Potential Statistics, 2014

Tabel 1.1.4 Luas Wilayah Kabupaten Kolaka Timur Menurut Jenis Tanah di Kabupaten Kolaka Timur, 2017 (Km²)
Area of Kolaka Timur Regency by Type of Soil (Km²), 2017

Jenis Tanah/ Type of Soil	Luas/Area	
	Hektar/ Hectare (Ha)	Persen/ Percentage (%)
(1)	(2)	(3)
Podzolik Merah Kuning	187 415	27,09
Podzolik Coklat Kelabu	132 478	19,15
Lithosol	124 215	17,95
Regosol	21 428	3,10
Alluvial	51 763	7,48
Rezina	76 264	11,02
Mediteran Merah Kuning	98 275	14,21
Jumlah	691 838	100,00

Sumber/ Source: BPN Kabupaten Kolaka Timur/ National Land Agency of Kolaka Timur Regency

1.2 IKLIM/*CLIMATE*

Tabel 1.2.1 Rata-Rata Tekanan Udara dan Kecepatan Angin Setiap Bulan di Kabupaten Kolaka Timur, 2017
Monthly Average Atmospheric Pressure and Wind Velocity in Kolaka Timur Regency, 2017

Bulan <i>Months</i>	Tekanan Udara <i>Atmospheric Pressure</i> (mb)			Rata-Rata Kecepatan Angin <i>Wind Velocity</i> (knot)
	Min <i>Min</i>	Maks <i>Max</i>	Rata- Rata <i>Average</i>	
(1)	(2)	(3)	(4)	(5)
Januari/ <i>January</i>	1 005,3	1 010,4	1011,7	3
Februari/ <i>February</i>	1 002,6	1 011,9	-	3
Maret/ <i>March</i>	1 002,7	1 011,7	1011,5	2
April/ <i>April</i>	1 005,8	1 014,1	1011,1	2
Mei/ <i>May</i>	1 006,3	1 012,1	1010,5	2
Juni/ <i>June</i>	1 004,9	1 012,3	1011,5	2
Juli/ <i>July</i>	1 007,4	1 013,8	1011,4	3
Agustus/ <i>August</i>	1 009,2	1 014,1	1011,5	3
September/ <i>September</i>	1 007,1	1 014,7	1011,3	3
Oktober/ <i>October</i>	1 007,2	1 014,1	1010,6	3
November/ <i>November</i>	1 005,3	1 012,8	1010,1	3
Desember/ <i>December</i>	1 005,4	1 012,5	1008,9	2

Sumber/ *Source*: Badan Meteorologi, Klimatologi dan Geofisika Kabupaten Kolaka/ *Meteorology Climatology and Geophysics Council of Kolaka Regency*

Tabel 1.2.2 Suhu Udara dan Kelembaban Udara Setiap Bulan di Kabupaten Kolaka Timur, 2017
Monthly Temperature and Humidity in Kolaka Timur Regency, 2017

Bulan/Month	Suhu Udara/Temperature (°C)			Kelembaban Udara Humidity (%)		
	Maks Max	Min	Rata-rata Average	Maks Max	Min	Rata-rata Average
(1)	(2)	(3)	(4)	(5)	(6)	(7)
Januari/January	34.6	23.8	28.9	86	70	77
Februari/February	35	23.2	28.7	88	62	78
Maret/March	34.6	23.6	28.1	90	74	81
April/April	35	23.5	28.5	87	74	80
Mei/May	34.4	23.4	27.5	94	73	83
Juni/June	34	23.2	26.8	94	72	84
Juli/July	34.8	21.2	26.8	93	70	82
Agustus/August	34.4	22.2	27	88	55	75
September/September	34.8	22.4	27.9	89	64	76
Oktober/October	35.4	23.4	28.8	86	68	77
November/November	36.4	23.4	29.3	84	66	76
Desember/December	34.9	22.4	29.3	86	66	76

Sumber/ Source: Badan Meteorologi, Klimatologi dan Geofisika Kabupaten Kolaka/
 Meteorology Climatology and Geophysics Council of Kolaka Regency

Tabel 1.2.3 Hari Hujan dan Curah Hujan di Pomalaa (Kabupaten Kolaka), 2017
Rainy Days and Rainfall at Pomalaa (Kolaka Regency), 2017

<i>Bulan Months</i>	<i>Jumlah Hari Hujan Rainy Days</i>	<i>Curah Hujan Rainfall (mm)</i>
(1)	(2)	(3)
Januari/January	17	228,5
Februari/February	18	267,0
Maret/March	18	144,5
April/April	15	234,1
Mei/May	23	267,8
Juni/June	25	262,4
Juli/July	20	202,3
Agustus/August	17	75,9
September/September	17	147,3
Oktober/October	20	200,5
November/November	21	284,6
Desember/December	19	214,1
Kolaka 2017	230	2 529,0
2016	205	2 579,70
2015	160	1 673,60
2014	200	1 676,00
2013	195	2 272,80

Sumber/ Source: Badan Meteorologi, Klimatologi dan Geofisika Kabupaten Kolaka/
 Meteorology Climatology and Geophysics Council of Kolaka Regency

<https://koltimkab.bps.go.id>

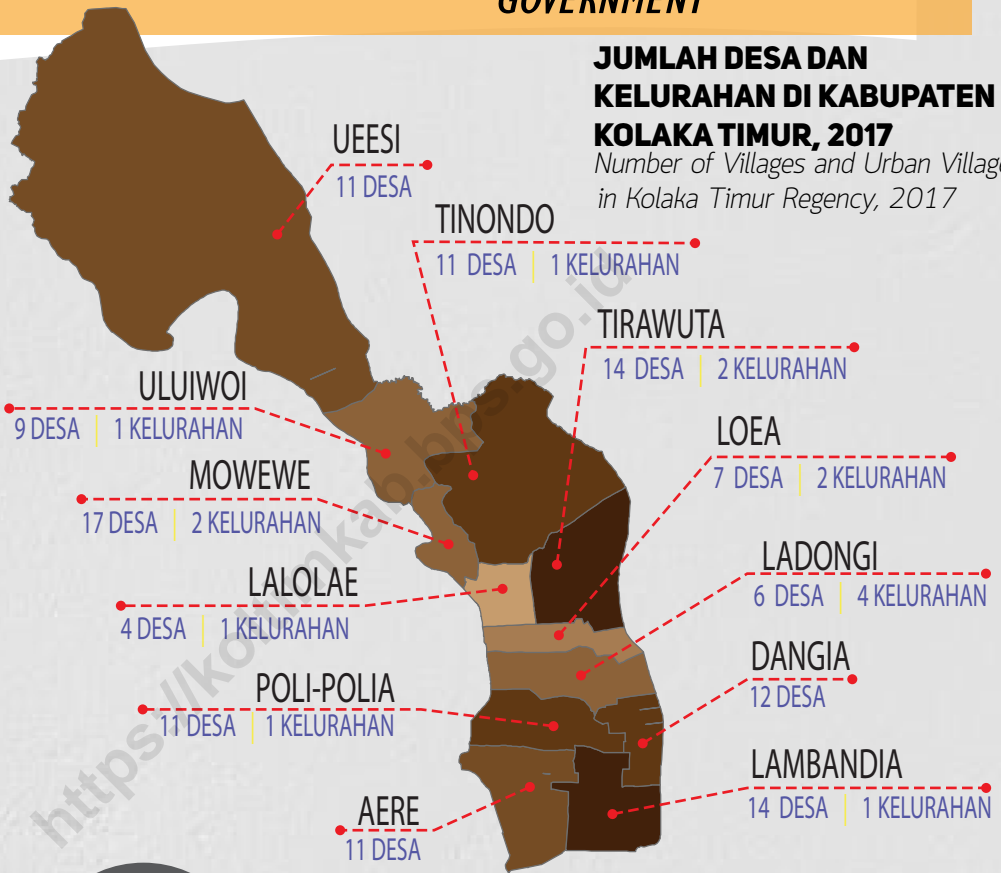
PEMERINTAHAN

GOVERNMENT

BAB 2

JUMLAH DESA DAN KELURAHAN DI KABUPATEN KOLAKA TIMUR, 2017

Number of Villages and Urban Villages in Kolaka Timur Regency, 2017



Jumlah PNS di Lingkup Pemerintahan Kolaka Timur, 2017

Number of Civil Servant in Kolaka Timur Government, 2017

934
orang | person

PNS PEREMPUAN
Female civil servant

PNS LAKI-LAKI
Male civil servant

1.274
orang | person



PENJELASAN TEKNIS**TECHNICAL NOTES**

- | | |
|---|--|
| <p>1. Secara administrasi, Kabupaten Kolaka Timur terbagi menjadi 12 kecamatan. Dari 12 kecamatan tersebut terbagi lagi menjadi wilayah administrasi lebih kecil dengan total 133 wilayah, yang terdiri dari 117 wilayah desa dan 16 wilayah kelurahan.</p> | <p>1. <i>Administratively, Kolaka Timur regency is divided into 12 Subdistricts. Those 12 Subdistricts are subdivided into smaller administrative areas, with a total of 133 regions, which consist of 117 rural villages and 16 urban villages.</i></p> |
| <p>2. Anggota Dewan Perwakilan Rakyat Daerah (DPRD) dipilih melalui pemilihan umum (pemilu) dan dilantik dalam masa jabatan lima tahun.</p> | <p>2. <i>Regional House of Representatives (DPRD) members are elected through a general election and appointed for a five-years membership.</i></p> |
| <p>3. Kabupaten Kolaka Timur dikepalai oleh seorang Bupati. Dalam melaksanakan tugasnya, selain didampingi oleh wakilnya, Bupati Kolaka Timur dibantu oleh Sekretaris Wilayah Daerah yang membawahi beberapa Asisten, Badan Perencanaan Pembangunan (BAPPEDA), dan Inspektorat Wilayah daerah serta dibantu oleh berbagai instansi dinas/vertikal yang masing-masing mempunyai lingkup tugas yang berbeda-beda. Di setiap kecamatan, kelurahan dan desa, masing-masing terdapat seorang Camat, Lurah, dan Kades dalam upaya untuk membentuk kelancaran pelaksanaan pemba-</p> | <p>3. <i>Kolaka Timur Regency headed by a Regent. In carrying out their duties, in addition, accompanied by his deputy, assisted by Regent Regional Secretary in charge of several Assistant, Regional Development Planning Agency (BAPPEDA), and the Regional Inspectorate and also assisted by various agency offices that each vertical the scope of one of them have different tasks. In every Subdistrict, urban village and village, there is each one Subdistrict head and a village chief in an effort to assist the smooth implementation of development and civil society to</i></p> |

GOVERNMENT

ngunan dan kemasyarakatan sampai ke bawah.

the bottom.

4. Dinas Kependudukan dan Catatan Sipil melayani masyarakat dibidang pembuatan Kartu Keluarga dan Kartu Tanda Penduduk (KTP).
 5. Pelayanan penerbitan sertifikat atas tanah yang dikeluarkan oleh Kantor Pertanahan Nasional Kabupaten Kolaka Timur.
4. *Service of Population and Civil Registration serves the community in the field of making the Family Card and Identity Card (KTP).*
 5. *Services on issuance of land certificates issued by the Office of National Land Board of Kolaka Timur Regency.*

ULASAN**DESCRIPTION**

Pembagian suatu wilayah administrasi menjadi wilayah administrasi yang lebih kecil memiliki manfaat di antaranya membantu kelancaran proses pemerintahan dan pembangunan wilayah serta peningkatan pelayanan kepada masyarakat.

Secara administrasi, Kabupaten Kolaka Timur terbagi menjadi 12 kecamatan, setelah disahkannya pemekaran wilayah Kabupaten Kolaka Timur dari Kabupaten Kolaka. 12 kecamatan tersebut terbagi lagi menjadi wilayah administrasi lebih kecil dengan total 133 wilayah, yang terdiri dari 117 wilayah desa dan 16 wilayah kelurahan.

Wilayah Kabupaten Kolaka terdiri dari 12 Kecamatan, yaitu :

- Kecamatan Ladongi terdiri atas 4 kelurahan dan 6 desa. Ibukotanya di Atula.
- Kecamatan Lambandia terdiri atas 1 kelurahan dan 14 desa. Ibukotanya di Penanggo Jaya.
- Kecamatan Tirawuta terdiri atas 2 kelurahan dan 14 desa. Ibukotanya di Rate-Rate.

Administrative division of a region into smaller administrative areas have some benefits including accelerate the process of governance and development of the region, as well as improvement in service to the community.

Administratively, Kolaka Timur regency is divided into 12 Subdistricts after the passing of regional division in regency level of Kolaka Timur Regency from Kolaka Regency. Those 12 Subdistricts are subdivided into smaller administrative areas, with a total of 133 regions, which consist of 117 rural villages and 16 urban villages.

Kolaka Regency area consists of 12 Subdistricts, i.e. :

- *Ladongi Subdistrict consist of 4 urban villages and 6 villages. The capital Subdistrict is Atula.*
- *Lambandia Subdistrict consist of 1 urban villages and 14 villages. The capital Subdistrict is Penanggo Jaya.*
- *Tirawuta Subdistrict consist of 2 urban villages and 14 villages. The capital Subdistrict is Rate-Rate.*

GOVERNMENT

- Kecamatan Mowewe terdiri atas 3 kelurahan dan 7 desa. Ibukotanya di Inebenggi.
 - Kecamatan Uluwoi terdiri atas 1 kelurahan dan 9 desa. Ibukotanya di Sanggona.
 - Kecamatan Tinondo terdiri atas 1 kelurahan dan 11 desa. Ibukotanya di Tinondo.
 - Kecamatan Lalolae terdiri atas 1 kelurahan dan 4 desa. Ibukotanya di Lalolae.
 - Kecamatan Poli-Polia terdiri atas 1 kelurahan dan 11 desa. Ibukotanya di Poli-Polia.
 - Kecamatan Aere terdiri atas 11 desa. Ibukotanya di Aere.
 - Kecamatan Dangia terdiri atas 12 desa. Ibukotanya di Dangia.
 - Kecamatan Loea terdiri atas 2 kelurahan dan 7 desa. Ibukotanya di Loea.
 - Kecamatan Ueesi terdiri atas 11 desa. Ibukotanya di Ueesi.
- *Mowewe Subdistrict consist of 3 urban villages and 7 villages. The capital Subdistrict is Inebenggi.*
 - *Uluwoi Subdistrict consist of 1 urban villages and 9 villages. The capital Subdistrict is Sanggona.*
 - *Tinondo Subdistrict consist of 1 urban villages and 11 villages. The capital Subdistrict is Tinondo.*
 - *Lalolae Subdistrict consist of 1 urban villages and 4 villages. The capital Subdistrict is Lalolae.*
 - *Poli-Polia Subdistrict consist of 1 urban villages and 11 villages. The capital Subdistrict is Poli-Polia.*
 - *Aere Subdistrict consist of 11 villages. The capital Subdistrict is Aere.*
 - *Dangia Subdistrict consist of 12 villages. The capital Subdistrict is Dangia.*
 - *Loea Subdistrict consist of 2 urban villages and 7 villages. The capital Subdistrict is Loea.*
 - *Ueesi Subdistrict consist of 11 villages. The capital Subdistrict is Ueesi.*

Komposisi keanggotaan Dewan Perwakilan Rakyat Daerah (DPRD) Kabupaten Kolaka Timur pada tahun

Composition of the Regional House of Representatives (DPRD) of Kolaka Timur Regency in 2017 are

2017 berjumlah 25 orang yang terdiri dari 22 orang anggota laki-laki dan 3 anggota perempuan.

Sepanjang tahun 2017, rapat anggota dewan menghasilkan sebanyak 12 keputusan dewan, 17 keputusan pimpinan dewan, dan 10 keputusan atas kesepakatan bersama dan telah mengesahkan sebanyak 6 raperda.

Adanya aparat pemerintahan sangat penting guna mendukung terlaksananya dengan sukses program-program serta kebijakan pemerintah didalam memenuhi kebutuhan masyarakatnya. Banyaknya aparatur sipil negara (ASN) pada Dinas, Badan, Kantor serta Sekretariat dan Kecamatan di lingkungan Pemerintah Daerah Kabupaten Kolaka Timur pada tahun 2017 mencapai 2.208 orang. Jumlah tersebut terdiri dari 934 pegawai wanita dan 1.274 pegawai laki-laki.

Kualitas SDM pegawai negeri sipil sangat menentukan kualitas pelayanan yang dapat diberikannya kepada publik. Salah satu penentu kualitas SDM pegawai adalah jenjang pendidikan yang ditamatkannya. Pada tahun 2017, mayoritas pegawai negeri sipil di Kabupaten Kolaka merupakan

about 25 people consisting of 22 male members and 3 female members.

Throughout the year 2017, the meeting of parliament members has produced 12 board decision, 17 board's chairman decision, and 10 decisions on mutual agreement and has approved as many as 6 draft of local regulations.

The presence of government apparatus is very important to support the implementation of the successful programs and government policies in fulfilling the needs of the community. The number of civil state apparatus (ASN) at the Office, Agency, Office and Secretariat and Subdistrict within the Subdistrict Government of Kolaka Timur Regency in 2017 reached 2,208 people. The number consists of 934 female employees and 1,274 male employees.

The quality of the civil servant human resources will determine the quality of service that can be provided to the public. One of the determinants of the quality of human resources is the attained level of education. In 2017, the majority of civil servants in Kolaka Regency is S1 graduated, only

GOVERNMENT

lulusan S1, hanya sedikit dari total pegawai yang hanya merupakan lulusan SD.

a few of the total personnel that only graduated elementary school.

Sepanjang tahun 2017, pelayanan pemerintah di Dinas Kependudukan dan Catatan Sipil berupa pembuatan Kartu Keluarga berjumlah 40.607 kartu sedangkan Kartu Tanda Penduduk (KTP) berjumlah 72.914 kartu.

Throughout the year 2017, the government service in the Service of Population and Civil Registration at the making of Family Cards totaled 40,607 cards, while the Identity Card (KTP) totaled 72,914 cards.

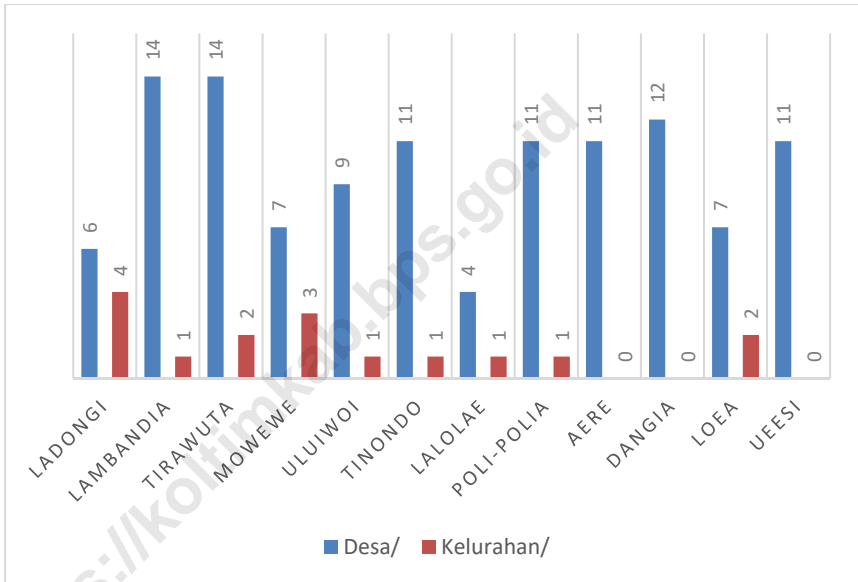
Pelayanan penerbitan sertifikat atas tanah yang dikeluarkan oleh Kantor Pertanahan Nasional Kabupaten Kolaka di tahun 2017 berjumlah 5.284 sertifikat, yang 5.174 sertifikat di antaranya merupakan sertifikat Hak Milik.

Services on issuance of land certificates issued by the Office of National Land Board of Kolaka Regency in 2017 totaled 5,284 certificates, 5,174 of them are the Property Rights.

Sementara itu, Realisasi Perijinan yang diterbitkan sepanjang tahun 2017 didominasi oleh izin mendirikan bangunan.

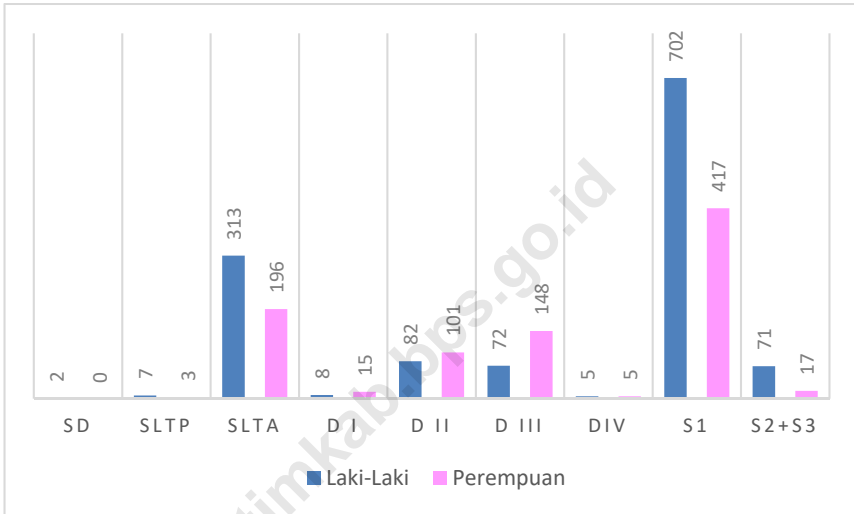
Meanwhile, the realization of permits issued during the year 2017 was dominated by Building Permit.

Gambar 3 Banyaknya Desa dan Kelurahan menurut Kecamatan di Kabupaten Kolaka Timur, 2017
Picture *Number of Rural Village and Urban Village by Subdistrict in Kolaka Timur Regency, 2017*



Sumber/ Source: Kecamatan dan Dinas Pemberdayaan Masyarakat dan Desa Kolaka Timur/
 Subdistrict and Community and Village Empowerment Services of Kolaka Timur Regency

Gambar 4 Jumlah Pegawai Negeri Sipil Kabupaten Kolaka menurut Tigtat Pendidikan dan Jenis Kelamin, 2017
Picture Number of Civil Servants by Education Level and Gender in Kolaka Timur Regency, 2017



Sumber/ Source: Badan Kepegawaian Dan Pengembangan Sumber Daya Manusia Kabupaten Kolaka Timur/ Agency of Civil Service and Human Resource Development of Kolaka Timur Regency

2.1 WILAYAH ADMINISTRATIF/ADMINISTRATIVE AREA

Tabel 2.1.1 Banyaknya Desa, Kelurahan, Lingkungan, dan Dusun Menurut Kecamatan di Kabupaten Kolaka Timur, 2017
Table *Number of Villages, Urban Villages, Sub Villages and Sub Urban Villages By Subdistricts in Kolaka Timur Regency, 2017*

Kecamatan/ Subdistrict	Desa/ Village	Kelurahan/ UrbanVillage	Lingkungan/ Suburban Village	Dusun/ Subvillage
(1)	(2)	(3)	(4)	(5)
1. Ladongi	6	4	20	24
2. Lambandia	14	1	5	68
3. Tirawuta	14	2	8	62
4. Mowewe	7	3	13	29
5. Uluiwoi	9	1	4	35
6. Tinondo	11	1	5	45
7. Lalolae	4	1	4	18
8. Poli-Polia	11	1	4	45
9. Aere	11	0	0	57
10. Dangia	12	0	0	59
11. Loea	7	2	8	26
12. Ueesi	11	0	0	39
Kolaka Timur	117	16	71	507

Sumber/ Source: Kecamatan dan Dinas Pemberdayaan Masyarakat dan Desa Kolaka Timur/
 Subdistrict and Community and Village Empowerment Services of Kolaka Timur Regency

2.2 DEWAN PERWAKILAN RAKYAT DAERAH/ *THE REGIONAL HOUSE OF REPRESENTATIVE*

Tabel 2.2.1 Komposisi Keanggotaan Dewan Perwakilan Rakyat Daerah (DPRD) Kabupaten Kolaka Timur menurut Partai Politik dan Jenis Kelamin, 2017
Membership Composition of the Regional House of Representatives of Kolaka Timur Regency by Political Parties and Gender, 2017

	Partai Politik/ <i>Political Parties</i>	Jenis Kelamin/Sex		
		Laki-Laki/ <i>Male</i>	Perempuan/ <i>Female</i>	Jumlah/ <i>Total</i>
	(1)	(2)	(3)	(4)
1.	Partai Amanat Nasional	3	1	4
2.	PPP	2	1	3
3.	Demokrat	3	-	3
4.	Nasdem	1	1	2
5.	PDIP	2	-	2
6.	PBB	2	-	2
7.	Golkar	2	-	2
8.	Hanura	1	-	1
9.	PKS	2	-	2
10.	PKB	1	-	1
11.	GERINDRA	1	-	1
12.	PKPI	2	-	2
	Kolaka Timur	22	3	25

Sumber/ *Source*: Sekretariat DPRD Kabupaten Kolaka Timur/ *Secretariat of Local Parliament of Kolaka Timur Regency*

Tabel 2.2.2 Komposisi Keanggotaan Dewan Perwakilan Rakyat Daerah (DPRD) Kabupaten Kolaka menurut Tingkat Pendidikan, 2017
Membership Composition of the Regional House of Representatives (DPRD) of Kolaka Regency by Level of Education, 2017

Partai Politik/ Political Parties	Tingkat Pendidikan/Level of Education								Jumlah/ Total
	Laki-laki/Male				Perempuan/Female				
	S2/S3	S1/ DIV	DI/DII/ DIII	SMA	S2/S3	S1/ DIV	DI/DII/ DIII	SMA	
(1)	(2)	(3)	(4)	(5)	(6)	(7)	(8)	(9)	(10)
1. PAN	-	2	-	1	1	-	-	-	4
2. PPP	1	-	1	-	-	-	1	-	3
3. DEMOKRAT	-	3	-	-	-	-	-	-	3
4. NASDEM	1	-	-	-	-	-	-	1	2
5. PDIP	-	2	-	-	-	-	-	-	2
6. PBB	1	-	-	1	-	-	-	-	2
7. GOLKAR	1	1	-	-	-	-	-	-	2
8. HANURA	-	1	-	-	-	-	-	-	1
9. PKS	-	-	1	1	-	-	-	-	2
10. PKB	1	-	-	-	-	-	-	-	1
11. GERINDRA	-	-	-	1	-	-	-	-	1
12. PKPI	-	1	-	1	-	-	-	-	2
Jumlah /Total	5	10	2	5	1	-	1	1	25

Sumber/ Source: Sekretariat DPRD Kabupaten Kolaka Timur/ Secretariat of Local Parliament of Kolaka Timur Regency

GOVERNMENT

Tabel 2.2.3 Jumlah Keputusan Dewan Perwakilan Rakyat Daerah (DPRD) Kabupaten Kolaka Timur, 2017
Number of Decisions of the Regional House of Representatives of Kolaka Timur Regency, 2017

Jenis Keputusan/ Type of Decree	Tahun/Year		
	2015	2016	2017
(1)	(2)	(3)	(4)
01. Keputusan DPRD	-	-	12
02. Keputusan Pimpinan DPRD	-	-	17
03. Keputusan Kesepakatan Bersama DPRD dan Bupati	-	-	10
Jumlah/ Total	-	-	39

Sumber/ Source: Sekretariat DPRD Kabupaten Kolaka Timur/ Secretariat of Local Parliament of Kolaka Timur Regency

Tabel 2.2.4 Jumlah Keputusan Dewan Perwakilan Rakyat Daerah (DPRD) Kabupaten Kolaka Timur, 2017
Number of Decisions of the Regional House of Representatives of Kolaka Timur Regency, 2017

Bulan/ Month	Jumlah Raperda/ Number of Regulation	Keterangan Isi Raperda/ Explanation about Regulation
(1)	(2)	(3)
01. Januari/ <i>January</i>	-	-
02. Februari/ <i>February</i>	-	-
03. Maret/ <i>March</i>	-	-
04. April/ <i>April</i>	-	-
05. Mei/ <i>May</i>	-	-
06. Juni/ <i>June</i>	-	-
07. Juli/ <i>July</i>	-	-
		- NOMOR 06 TAHUN 2017 Tentang Persetujuan atas rancangan persatuan daerah tentang pertanggungjawaban pelaksanaan APBN tahun anggaran 2016 menjadi peraturan daerah Kabupaten Kolaka Timur.
08. Agustus/ <i>August</i>	2	- NOMOR 05 TAHUN 2017 tentang persetujuan rancangan peraturan daerah Kabupaten Kolaka Timur menjadi Perda Kabupaten Kolaka Timur - NOMOR 08 TAHUN 2017 tentang persetujuan atas rancangan peraturan daerah
09. September/ <i>September</i>	1	tentang APBD perubahan tahun anggaran 2017 menjadi Peraturan Daerah Kabupaten Kolaka Timur

GOVERNMENT

Lanjutan Tabel 2.2.4
Continued Table 2.2.4

Bulan/ Month	Jumlah Raperda/ Number of Regulation	Keterangan Isi Raperda/ Explanation about Regulation
(1)	(2)	(3)
10. Oktober/October	1	<ul style="list-style-type: none"> - NOMOR 09 TAHUN 2017 tentang persetujuan penetapan beberapa rancangan peraturan daerah Kabupaten Kolaka Timur menjadi peraturan daerah Kabupaten Kolaka Timur.
11. November/November	2	<ul style="list-style-type: none"> - NOMOR 12 TAHUN 2017 tentang persetujuan atas rancangan peraturan daerah tentang APBD tahun anggaran 2018 menjadi peraturan daerah Kabupaten Kolaka Timur. - NOMOR 11 TAHUN 2018 tentang pembentukan rancangan peraturan daerah Kabupaten Kolaka Timur tahun 2018.
12. Desember/December		

Sumber/ Source: Sekretariat DPRD Kabupaten Kolaka Timur/ *Secretariat of Local Parliament of Kolaka Timur Regency*

Tabel 2.2.5 Jumlah Kunjungan Kerja Komisi – komisi Keanggotaan Dewan Perwakilan Rakyat Daerah (DPRD) Kabupaten Kolaka Timur, 2017
Number of Working Visits of the Membership of Commission on Regional House of Representatives of Kolaka Timur Regency, 2017

Komisi/ Comission	Jumlah Kunjungan/Number of Visits		
	Dalam Kabupaten	Luar Kabupaten	Luar Provinsi
(1)	(2)	(3)	(4)
01. Komisi I	12	1	2
02. Komisi II	12	1	2
03. Komisi III	12	1	2
Jumlah/ Total	36	3	6

Sumber/ Source: Sekretariat DPRD Kabupaten Kolaka Timur/ *Secretariat of Local Parliament of Kolaka Timur Regency*

2.3 PEGAWAI NEGERI SIPIL/CIVIL SERVANTS

Tabel 2.3.1 Jumlah Pegawai Negeri Sipil pada Dinas menurut Eselon, Jenis Kelamin, dan Unit Organisasi di Lingkungan Pemerintah Kabupaten Kolaka Timur, 2017
Table *Number of Civil Servants in Services by Echelon, Gender, and Organization Unit within the Government of Kolaka Timur Regency, 2017*

Unit Organisasi/ Organizational Unit	Laki-laki/Male						Jumlah/ Total
	II A	II B	III A	III B	IV A	IV B	
(1)	(2)	(3)	(4)	(5)	(6)	(7)	(8)
1. Dinas Pendidikan, Kepemudaan, dan Olahraga	0	0	1	3	5	0	9
2. Dinas Kesehatan	0	0	1	1	16	4	22
3. Dinas Sosial	0	1	0	2	4	0	7
4. Dinas Komunikasi, Informatika, dan Persandian	0	0	1	0	3	0	4
5. Dinas Kependudukan dan Pencatatan Sipil	0	1	1	2	2	0	6
6. Dinas Pekerjaan Umum, Tata Ruang, dan Perhubungan	0	1	0	4	7	0	12
7. Dinas Perdagangan, Perindustrian, Koperasi, Usaha Kecil dan Menengah	0	1	1	2	4	0	8
8. Dinas Pertanian	0	1	1	6	8	0	16
9. Dinas Pariwisata dan Kebudayaan	0	1	1	2	1	0	5
10. Dinas Transmigrasi dan Tenaga Kerja	0	1	1	2	4	0	8
11. Dinas Pangan	0	1	1	4	2	0	8
12. Dinas Pemberdayaan Masyarakat dan Desa	0	1	1	2	4	0	8
13. Dinas Penanaman Modal dan Perizinan Terpadu Satu Pintu	0	0	1	1	3	0	5
14. Dinas Pemberdayaan Perempuan dan Perlindungan Anak	0	2	1	2	1	0	6
15. Dinas Perumahan dan Kawasan Pemukiman	0	1	1	2	4	0	8
16. Dinas Kearsipan dan Perpustakaan	0	1	0	1	1	0	3
17. Dinas Lingkungan Hidup	0	1	1	3	2	0	7

Lanjutan Tabel 2.3.1
Continued Table 2.3.1

Unit Organisasi/ Organizational Unit	Laki-laki/Male						Jumlah/ Total
	II A	II B	III A	III B	IV A	IV B	
(1)	(2)	(3)	(4)	(5)	(6)	(7)	(8)
18. Dinas Pengendalian Penduduk dan Keluarga Berencana	0	1	1	0	8	0	10
19. Satuan Polisi Pamong Praja dan Kebakaran	0	1	1	3	0	0	5
Jumlah/Total	0	16	16	42	79	4	157

Sumber/ Source: Badan Kepegawaian Dan Pengembangan Sumber Daya Manusia Kabupaten Kolaka Timur/ Agency of Civil Service and Human Resource Development of Kolaka Timur Regency

GOVERNMENT

Lanjutan Tabel 2.3.1/ *Continued Table 2.3.1*

	Unit Organisasi/ <i>Organizational Unit</i>	Perempuan/ <i>Female</i>						Jumlah/ <i>Total</i>
		II A	II B	III A	III B	IV A	IV B	
	(1)	(2)	(3)	(4)	(5)	(6)	(7)	(8)
1.	Dinas Pendidikan, Kepemudaan, dan Olahraga	0	1	0	1	2	0	4
2.	Dinas Kesehatan	0	1	0	1	6	4	12
3.	Dinas Sosial	0	0	1	2	1	0	4
4.	Dinas Komunikasi, Informatika, dan Persandian	0	0	0	2	0	0	2
5.	Dinas Kependudukan dan Pencatatan Sipil	0	0	0	2	3	0	5
6.	Dinas Pekerjaan Umum, Tata Ruang, dan Perhubungan	0	0	0	0	0	0	0
7.	Dinas Perdagangan, Perindustrian, Koperasi, Usaha Kecil dan Menengah	0	0	0	2	2	0	4
8.	Dinas Pertanian	0	0	0	0	4	0	4
9.	Dinas Pariwisata dan Kebudayaan	0	0	0	1	2	0	3
10.	Dinas Transmigrasi dan Tenaga Kerja	0	0	0	2	1	0	3
11.	Dinas Pangan	0	0	0	0	2	0	2
12.	Dinas Pemberdayaan Masyarakat dan Desa	0	0	0	0	1	0	1
13.	Dinas Penanaman Modal dan Perizinan Terpadu Satu Pintu	0	0	0	2	3	0	5
14.	Dinas Pemberdayaan Perempuan dan Perlindungan Anak	0	0	0	1	4	0	5
15.	Dinas Perumahan dan Kawasan Pemukiman	0	0	0	0	1	0	1
16.	Dinas Kearsipan dan Perpustakaan	0	0	1	1	2	0	4
17.	Dinas Lingkungan Hidup	0	0	0	0	1	0	1
18.	Dinas Pengendalian Penduduk dan Keluarga Berencana	0	0	0	3	7	0	10
19.	Satuan Polisi Pamong Praja dan Kebakaran	0	0	0	0	0	0	0
Jumlah/Total		0	2	2	20	42	4	70

Sumber/ *Source*: Badan Kepegawaian Dan Pengembangan Sumber Daya Manusia Kabupaten Kolaka Timur/ *Agency of Civil Service and Human Resource Development of Kolaka Timur Regency*

Tabel 2.3.2 Jumlah Pegawai Negeri Sipil pada Badan menurut Eselon, Jenis Kelamin, dan Unit Organisasi di Lingkungan Pemerintah Kabupaten Kolaka Timur, 2017
Number of Civil Servants in Agencies by Echelon, Gender, and Organization Unit within the Government of Kolaka Timur Regency, 2017

Unit Organisasi/ Organizational Unit	Laki-laki/Male						Jumlah/ Total
	II A	II B	III A	III B	IV A	IV B	
(1)	(2)	(3)	(4)	(5)	(6)	(7)	(8)
1. Inspektorat	0	1	4	0	2	0	7
2. Badan Perencanaan Pembangunan Daerah, Penelitian, dan Pengembangan	0	1	0	3	2	0	6
3. Badan Politik dan Pemerintahan Umum	0	1	0	1	1	0	3
4. Badan Kepegawaian dan Pengembangan Sumber Daya Manusia	0	0	0	2	4	0	6
5. Badan Penanggulangan Bencana Daerah	0	1	1	2	4	0	8
6. Badan Keuangan Daerah	0	0	1	4	8	0	13
Jumlah/Total	0	4	6	12	21	0	43

Sumber/ Source: Badan Kepegawaian Dan Pengembangan Sumber Daya Manusia Kabupaten Kolaka Timur/ Agency of Civil Service and Human Resource Development of Kolaka Timur Regency

GOVERNMENT

Lanjutan Tabel 2.3.2
Continued Table 2.3.2

Unit Organisasi/ Organizational Unit (1)	Perempuan/Female						Jumlah/ Total (8)
	II A (2)	II B (3)	III A (4)	III B (5)	IV A (6)	IV B (7)	
1. Inspektorat	0	0	0	0	0	0	0
2. Badan Perencanaan Pembangunan Daerah, Penelitian, dan Pengembangan	0	0	0	0	1	0	1
3. Badan Politik dan Pemerintahan Umum	0	0	1	2	0	0	3
4. Badan Kepegawaian dan Pengembangan Sumber Daya Manusia	0	1	0	0	1	0	2
5. Badan Penanggulangan Bencana Daerah	0	0	0	0	1	0	1
6. Badan Keuangan Daerah	0	1	0	0	1	0	2
Jumlah/Total	0	2	1	2	4	0	9

Sumber/ Source: Badan Kepegawaian Dan Pengembangan Sumber Daya Manusia Kabupaten Kolaka Timur/ Agency of Civil Service and Human Resource Development of Kolaka Timur Regency

Tabel 2.3.3 Jumlah Pegawai Negeri Sipil menurut Eselon, Jenis Kelamin, dan Unit Organisasi di Lingkungan Pemerintah Kabupaten Kolaka Timur, 2017
Number of Civil Servant by Echelon, Gender, and Organization Unit within the Government of Kolaka Timur Regency, 2017

Unit Organisasi/ Organizational Unit	Laki-laki/Male						Jumlah/ Total
	II A	II B	III A	III B	IV A	IV B	
(1)	(2)	(3)	(4)	(5)	(6)	(7)	(8)
1. Sekretariat Daerah	1	5	9	0	13	0	28
2. Sekretariat DPRD	0	1	2	0	6	0	9
3. Kecamatan Tirawuta	0	0	1	1	7	5	14
4. Kecamatan Ladongi	0	0	1	0	6	4	11
5. Kecamatan Mowewe	0	0	1	1	8	3	13
6. Kecamatan Loea	0	0	1	1	7	4	13
7. Kecamatan Lambandia	0	0	1	0	3	1	5
8. Kecamatan Poli-Polia	0	0	1	1	0	3	5
9. Kecamatan Tinondo	0	0	1	1	1	0	3
10. Kecamatan Lalolae	0	0	1	1	6	2	10
11. Kecamatan Uluiwoi	0	0	1	0	0	3	4
12. Kecamatan Dangia	0	0	1	1	0	2	4
13. Kecamatan Ueesi	0	0	1	1	2	1	5
14. Kecamatan Aere	0	0	1	1	4	0	6
Jumlah/Total	1	6	23	9	63	28	130

Sumber/ Source: Badan Kepegawaian Dan Pengembangan Sumber Daya Manusia Kabupaten Kolaka Timur/ Agency of Civil Service and Human Resource Development of Kolaka Timur Regency

GOVERNMENT

Lanjutan Tabel 2.3.3
Continued Table 2.3.3

Unit Organisasi/ Organizational Unit	Perempuan/Female						Jumlah/ Total
	II A	II B	III A	III B	IV A	IV B	
(1)	(2)	(3)	(4)	(5)	(6)	(7)	(8)
1. Sekretariat Daerah	0	1	0	0	0	0	1
2. Sekretariat DPRD	0	0	1	0	0	0	1
3. Kecamatan Tirawuta	0	0	0	0	2	2	4
4. Kecamatan Ladongi	0	0	0	0	5	0	5
5. Kecamatan Mowewe	0	0	0	0	1	0	1
6. Kecamatan Loea	0	0	0	0	1	0	1
7. Kecamatan Lambandia	0	0	0	1	0	0	1
8. Kecamatan Poli-Polia	0	0	0	0	1	0	1
9. Kecamatan Tinondo	0	0	0	0	1	0	1
10. Kecamatan Lalolae	0	0	0	0	0	0	0
11. Kecamatan Uluiwoi	0	0	0	0	2	0	2
12. Kecamatan Dangia	0	0	0	0	1	0	1
13. Kecamatan Ueesi	0	0	0	0	0	0	0
14. Kecamatan Aere	0	0	0	0	0	0	0
Jumlah/Total	0	1	1	1	14	2	19

Sumber/ Source: Badan Kepegawaian Dan Pengembangan Sumber Daya Manusia Kabupaten Kolaka Timur/ Agency of Civil Service and Human Resource Development of Kolaka Timur Regency

Tabel 2.3.4 Jumlah Pegawai Negeri Sipil pada Dinas menurut Golongan, Jenis Kelamin, dan Unit Organisasi di Lingkungan Pemerintah Kabupaten Kolaka Timur, 2017
Number of Civil Servants in Services by Classification, Gender, and Organization Unit within the Government of Kolaka Timur Regency, 2017

Unit Organisasi/ Organizational Unit		Laki-laki/Male							
		I/a	I/b	I/c	I/d	II/a	II/b	II/c	II/d
(1)		(2)	(3)	(4)	(5)	(6)	(7)	(8)	(9)
1.	Dinas Pendidikan, Kepemudaan, dan Olahraga	0	1	2	3	32	5	12	18
2.	Dinas Kesehatan	0	0	0	0	2	2	19	20
3.	Dinas Sosial	0	0	0	0	0	0	1	0
4.	Dinas Komunikasi, Informatika, dan Persandian	0	0	0	0	0	0	0	0
5.	Dinas Kependudukan dan Pencatatan Sipil	0	0	0	0	0	0	3	0
6.	Dinas Pekerjaan Umum, Tata Ruang, dan Perhubungan	0	0	1	0	1	5	13	1
7.	Dinas Perdagangan, Perindustrian, Koperasi, Usaha Kecil dan Menengah	0	0	0	0	1	0	0	0
8.	Dinas Pertanian	0	0	0	0	3	3	2	0
9.	Dinas Pariwisata dan Kebudayaan	0	0	0	0	0	0	0	0
10.	Dinas Transmigrasi dan Tenaga Kerja	0	0	0	0	0	0	0	0
11.	Dinas Pangan	0	0	0	0	0	1	0	0
12.	Dinas Pemberdayaan Masyarakat dan Desa	0	0	0	0	0	0	0	0
13.	Dinas Penanaman Modal dan Perizinan Terpadu Satu Pintu	0	0	0	0	0	0	2	0
14.	Dinas Pemberdayaan Perempuan dan Perlindungan Anak	0	0	0	0	0	0	0	0
15.	Dinas Perumahan dan Kawasan Pemukiman	0	0	0	0	0	0	0	0
16.	Dinas Kearsipan dan Perpustakaan	0	0	0	0	0	0	0	0
17.	Dinas Lingkungan Hidup	0	0	0	0	0	0	1	1
18.	Dinas Pengendalian Penduduk dan Keluarga Berencana	0	0	0	0	0	1	0	0
19.	Satuan Polisi Pamong Praja dan Kebakaran	0	0	0	0	5	1	1	0
Jumlah/Total		0	1	3	3	44	18	54	40

GOVERNMENT

Lanjutan tabel 2.3.4
Continued table 2.3.4

Unit Organisasi/ Organizational Unit	Laki-laki/Male								Jumlah/ Total
	III/a	III/b	III/c	III/d	IV/a	IV/b	IV/c	IV/d	
(1)	(10)	(11)	(12)	(13)	(14)	(15)	(16)	(17)	
1. Dinas Pendidikan, Kepemudaan, dan Olahraga	88	57	50	58	156	28	0	0	510
2. Dinas Kesehatan	20	16	9	17	3	0	0	0	108
3. Dinas Sosial	3	1	3	2	1	1	0	0	12
4. Dinas Komunikasi, Informatika, dan Persandian	1	1	2	0	1	1	0	0	6
5. Dinas Kependudukan dan Pencatatan Sipil	3	0	3	0	1	1	1	0	12
6. Dinas Pekerjaan Umum, Tata Ruang, dan Perhubungan	13	6	8	2	2	0	0	0	52
7. Dinas Perdagangan, Perindustrian, Koperasi, Usaha Kecil dan Menengah	2	1	3	1	3	0	0	0	11
8. Dinas Pertanian	8	5	9	12	13	10	0	0	65
9. Dinas Pariwisata dan Kebudayaan	1	0	1	2	1	1	0	0	6
10. Dinas Transmigrasi dan Tenaga Kerja	1	2	2	2	2	1	1	0	11
11. Dinas Pangan	2	0	2	2	2	2	0	0	11
12. Dinas Pemberdayaan Masyarakat dan Desa	0	1	3	2	1	1	0	0	8
13. Dinas Penanaman Modal dan Perizinan Terpadu Satu Pintu	0	1	2	2	0	0	0	0	7
14. Dinas Pemberdayaan Perempuan dan Perlindungan Anak	0	1	0	0	4	1	0	0	6
15. Dinas Perumahan dan Kawasan Pemukiman	2	2	4	0	2	0	1	0	11

Lanjutan tabel 2.3.4
Continued table 2.3.4

Unit Organisasi/ Organizational Unit	Laki-laki/Male								Jumlah/ Total
	III/a	III/b	III/c	III/d	IV/a	IV/b	IV/c	IV/d	
(1)	(10)	(11)	(12)	(13)	(14)	(15)	(16)	(17)	
16. Dinas Kearsipan dan Perpustakaan	0	0	2	0	0	1	0	0	3
17. Dinas Lingkungan Hidup	1	3	2	4	4	0	0	0	16
18. Dinas Pengendalian Penduduk dan Keluarga Berencana	0	2	4	3	0	1	1	0	12
19. Satuan Polisi Pamong Praja dan Kebakaran	1	0	3	0	4	0	1	0	16
Jumlah/Total	146	99	112	109	200	49	5	0	883

GOVERNMENT

Lanjutan tabel 2.3.4
Continued table 2.3.4

	Unit Organisasi/ Organizational Unit	Perempuan/Female							
		I/a	I/b	I/c	I/d	II/a	II/b	II/c	II/d
	(1)	(2)	(3)	(4)	(5)	(6)	(7)	(8)	(9)
1.	Dinas Pendidikan, Kepemudaan, dan Olahraga	0	0	1	0	34	11	18	9
2.	Dinas Kesehatan	0	0	0	0	2	2	89	19
3.	Dinas Sosial	0	0	0	0	0	0	0	0
4.	Dinas Komunikasi, Informatika, dan Persandian	0	0	0	0	1	0	0	0
5.	Dinas Kependudukan dan Pencatatan Sipil	0	0	0	0	0	0	0	0
6.	Dinas Pekerjaan Umum, Tata Ruang, dan Perhubungan	0	0	0	0	0	0	2	1
7.	Dinas Perdagangan, Perindustrian, Koperasi, Usaha Kecil dan Menengah	0	0	0	0	0	0	0	0
8.	Dinas Pertanian	0	0	0	0	1	0	0	0
9.	Dinas Pariwisata dan Kebudayaan	0	0	0	0	0	0	0	1
10.	Dinas Transmigrasi dan Tenaga Kerja	0	0	0	0	0	0	0	0
11.	Dinas Pangan	0	0	0	0	0	0	0	0
12.	Dinas Pemberdayaan Masyarakat dan Desa	0	0	0	0	0	0	0	0
13.	Dinas Penanaman Modal dan Perizinan Terpadu Satu Pintu	0	0	0	0	0	0	0	0
14.	Dinas Pemberdayaan Perempuan dan Perlindungan Anak	0	0	0	0	0	0	0	0
15.	Dinas Perumahan dan Kawasan Pemukiman	0	0	0	0	0	0	0	0
16.	Dinas Kearsipan dan Perpustakaan	0	0	0	0	0	0	0	0
17.	Dinas Lingkungan Hidup	0	0	0	0	0	0	0	0
18.	Dinas Pengendalian Penduduk dan Keluarga Berencana	0	0	0	0	0	0	0	0
19.	Satuan Polisi Pamong Praja dan Kebakaran	0	0	0	0	0	0	0	0
Jumlah/Total		0	0	1	0	38	13	109	30

Lanjutan tabel 2.3.4
Continued table 2.3.4

Unit Organisasi/ Organizational Unit	Perempuan/Female								Jumlah/ Total
	III/a	III/b	III/c	III/d	IV/a	IV/b	IV/c	IV/d	
(1)	(10)	(11)	(12)	(13)	(14)	(15)	(16)	(17)	
1. Dinas Pendidikan, Kepemudaan, dan Olahraga	119	81	51	45	87	16	1	0	473
2. Dinas Kesehatan	37	23	11	12	6	0	0	0	201
3. Dinas Sosial	3	0	2	1	1	0	0	0	7
4. Dinas Komunikasi, Informatika, dan Persandian	0	0	0	2	0	1	0	0	4
5. Dinas Kependudukan dan Pencatatan Sipil	0	0	2	2	1	0	0	0	5
6. Dinas Pekerjaan Umum, Tata Ruang, dan Perhubungan	4	0	0	0	0	0	0	0	7
7. Dinas Perdagangan, Perindustrian, Koperasi, Usaha Kecil dan Menengah	2	0	1	2	1	0	0	0	6
8. Dinas Pertanian	10	1	5	2	3	1	0	0	23
9. Dinas Pariwisata dan Kebudayaan	0	0	2	1	0	0	0	0	4
10. Dinas Transmigrasi dan Tenaga Kerja	0	0	0	3	0	0	0	0	3
11. Dinas Pangan	1	0	1	1	0	0	0	0	3
12. Dinas Pemberdayaan Masyarakat dan Desa	0	2	0	0	0	0	0	0	2
13. Dinas Penanaman Modal dan Perizinan Terpadu Satu Pintu	1	0	3	3	0	0	0	0	7
14. Dinas Pemberdayaan Perempuan dan Perlindungan Anak	0	0	4	1	1	0	0	0	6

GOVERNMENT

Lanjutan tabel 2.3.4
Continued table 2.3.4

Unit Organisasi/ Organizational Unit	Perempuan/Female								Jumlah/ Total
	III/a	III/b	III/c	III/d	IV/a	IV/b	IV/c	IV/d	
(1)	(10)	(11)	(12)	(13)	(14)	(15)	(16)	(17)	
15. Dinas Perumahan dan Kawasan Pemukiman	1	0	1	0	0	0	0	0	2
16. Dinas Kearsipan dan Perpustakaan	0	0	2	1	1	0	0	0	4
17. Dinas Lingkungan Hidup	0	1	1	0	0	0	0	0	2
18. Dinas Pengendalian Penduduk dan Keluarga Berencana	1	3	2	4	1	0	0	0	11
19. Satuan Polisi Pamong Praja dan Kebakaran	0	0	0	0	0	0	0	0	0
Jumlah/Total	179	111	88	80	102	18	1	0	770

Sumber/ Source: Badan Kepegawaian Dan Pengembangan Sumber Daya Manusia Kabupaten Kolaka Timur/ Agency of Civil Service and Human Resource Development of Kolaka Timur Regency

Tabel 2.3.5 Jumlah Pegawai Negeri Sipil pada Badan menurut Golongan, Jenis Kelamin, dan Unit Organisasi di Lingkungan Pemerintah Kabupaten Kolaka Timur, 2017
Number of Civil Servants in Agencies by Classification, Gender, and Organization Unit within the Government of Kolaka Timur Regency, 2017

Unit Organisasi/ Organizational Unit	Laki-laki/Male							
	I/a	I/b	I/c	I/d	II/a	II/b	II/c	II/d
(1)	(2)	(3)	(4)	(5)	(6)	(7)	(8)	(9)
1. Inspektorat	0	0	1	0	0	0	0	5
2. Badan Perencanaan Pembangunan Daerah, Penelitian, dan Pengembangan	0	0	3	0	0	0	0	8
3. Badan Politik dan Pemerintahan Umum	0	0	3	0	0	0	0	8
4. Badan Kepegawaian dan Pengembangan Sumber Daya Manusia								
5. Badan Penanggulangan Bencana Daerah	0	0	4	0	0	0	0	6
6. Badan Keuangan Daerah	0	0	6	0	0	1	0	18
Jumlah/Total	0	0	17	0	0	1	0	45

GOVERNMENT

Lanjutan tabel 2.3.5
Continued table 2.3.5

Unit Organisasi/ Organizational Unit	Laki-laki/Male								Jumlah/ Total
	III/a	III/b	III/c	III/d	IV/a	IV/b	IV/c	IV/d	
(1)	(10)	(11)	(12)	(13)	(14)	(15)	(16)	(17)	
1. Inspektorat	0	0	1	0	0	0	0	5	12
2. Badan Perencanaan Pembangunan Daerah, Penelitian, dan Pengembangan	0	0	3	0	0	0	0	8	22
3. Badan Politik dan Pemerintahan Umum	0	0	0	0	0	0	0	5	16
4. Badan Kepegawaian dan Pengembangan Sumber Daya Manusia	0	0	1	0	1	0	0	11	13
5. Badan Penanggulangan Bencana Daerah	0	0	4	0	0	0	0	6	20
6. Badan Keuangan Daerah	0	0	6	0	0	1	0	18	50
Jumlah/Total	0	0	15	0	1	1	0	53	133

Lanjutan tabel 2.3.5
Continued table 2.3.5

Unit Organisasi/ Organizational Unit	Perempuan/Female							
	I/a	I/b	I/c	I/d	II/a	II/b	II/c	II/d
(1)	(2)	(3)	(4)	(5)	(6)	(7)	(8)	(9)
1. Inspektorat	0	0	1	0	0	0	0	0
2. Badan Perencanaan Pembangunan Daerah, Penelitian, dan Pengembangan	0	0	3	0	0	0	0	0
3. Badan Politik dan Pemerintahan Umum	0	0	0	0	0	0	0	0
4. Badan Kepegawaian dan Pengembangan Sumber Daya Manusia	0	0	1	0	1	0	0	0
5. Badan Penanggulangan Bencana Daerah	0	0	4	0	0	0	0	0
6. Badan Keuangan Daerah	0	0	6	0	0	1	0	0
Jumlah/Total								

GOVERNMENT

Lanjutan tabel 2.3.5
Continued table 2.3.5

Unit Organisasi/ Organizational Unit	Perempuan/Female								Jumlah/ Total
	III/a	III/b	III/c	III/d	IV/a	IV/b	IV/c	IV/d	
(1)	(10)	(11)	(12)	(13)	(14)	(15)	(16)	(17)	
1. Inspektorat	0	0	1	0	0	0	0	5	12
2. Badan Perencanaan Pembangunan Daerah, Penelitian, dan Pengembangan	0	0	3	0	0	0	0	8	22
3. Badan Politik dan Pemerintahan Umum	0	0	0	0	0	0	0	5	10
4. Badan Kepegawaian dan Pengembangan Sumber Daya Manusia	0	0	1	0	1	0	0	11	26
5. Badan Penanggulangan Bencana Daerah	0	0	4	0	0	0	0	6	20
6. Badan Keuangan Daerah	0	0	6	0	0	1	0	18	50
Jumlah/Total	0	0	15	0	1	1	0	53	

Sumber/ Source: Badan Kepegawaian Dan Pengembangan Sumber Daya Manusia Kabupaten Kolaka Timur/ Agency of Civil Service and Human Resource Development of Kolaka Timur Regency

Tabel 2.3.6 Jumlah Pegawai Negeri Sipil menurut Golongan, Jenis Kelamin, dan Unit Organisasi di Lingkungan Pemerintah Kabupaten Kolaka Timur, 2017
Number of Civil Servant by Classification, Gender, and Organization Unit within the Government of Kolaka Timur Regency, 2017

Unit Organisasi/ Organizational Unit	Laki-laki/Male							
	I/a	I/b	I/c	I/d	II/a	II/b	II/c	II/d
(1)	(2)	(3)	(4)	(5)	(6)	(7)	(8)	(9)
1. Sekretariat Daerah	0	0	0	0	10	4	4	3
2. Sekretariat DPRD	0	0	0	0	0	0	0	0
3. Kecamatan Tirawuta	0	0	0	0	0	0	4	0
4. Kecamatan Ladongi	0	0	0	0	0	0	2	0
5. Kecamatan Mowewe	0	0	0	0	0	1	4	0
6. Kecamatan Loea	0	0	0	0	0	1	0	0
7. Kecamatan Lambandia	0	0	0	0	0	1	1	0
8. Kecamatan Poli-Polia	0	0	0	0	0	0	0	0
9. Kecamatan Tinondo	0	0	0	0	0	3	2	0
10. Kecamatan Lalolae	0	0	0	0	0	0	2	0
11. Kecamatan Uluiwoi	0	0	0	0	1	1	3	0
12. Kecamatan Dangia	0	0	0	0	0	0	0	0
13. Kecamatan Ueesi	0	0	0	0	2	2	0	2
14. Kecamatan Aere	0	0	0	0	0	0	0	0
Jumlah/Total	0	0	0	0	13	13	22	5

GOVERNMENT

Lanjutan tabel 2.3.6
Continued table 2.3.6

Unit Organisasi/ Organizational Unit	Laki-laki/Male								Jumlah/ Total
	III/a	III/b	III/c	III/d	IV/a	IV/b	IV/c	IV/d	
(1)	(10)	(11)	(12)	(13)	(14)	(15)	(16)	(17)	
1. Sekretariat Daerah	24	17	25	20	19	17	4	1	148
2. Sekretariat DPRD	2	1	3	3	1	1	0	0	11
3. Kecamatan Tirawuta	6	3	3	3	2	0	0	0	21
4. Kecamatan Ladongi	7	5	2	2	0	0	0	0	18
5. Kecamatan Mowewe	1	1	8	4	1	0	0	0	20
6. Kecamatan Loea	8	1	3	4	0	0	0	0	17
7. Kecamatan Lambandia	7	1	1	1	1	0	0	0	13
8. Kecamatan Poli-Polia	2	3	1	1	1	0	0	0	8
9. Kecamatan Tinondo	0	0	0	0	4	0	0	0	9
10. Kecamatan Lalolae	2	4	0	4	0	1	0	0	13
11. Kecamatan Uluwoi	1	1	0	2	1	1	0	0	11
12. Kecamatan Dangia	2	0	0	0	1	1	0	0	4
13. Kecamatan Ueesi	1	0	3	0	1	0	0	0	11
14. Kecamatan Aere	1	3	0	1	1	0	0	0	6
Jumlah/Total	64	40	49	45	33	21	4	1	310

Lanjutan tabel 2.3.6
Continued table 2.3.6

Unit Organisasi/ Organizational Unit		Perempuan/Female							
		I/a	I/b	I/c	I/d	II/a	II/b	II/c	II/d
(1)		(2)	(3)	(4)	(5)	(6)	(7)	(8)	(9)
1.	Sekretariat Daerah	0	0	0	0	10	4	4	3
2.	Sekretariat DPRD	0	0	0	0	0	0	0	0
3.	Kecamatan Tirawuta	0	0	0	0	0	0	4	0
4.	Kecamatan Ladongi	0	0	0	0	0	0	2	0
5.	Kecamatan Mowewe	0	0	0	0	0	1	4	0
6.	Kecamatan Loea	0	0	0	0	0	1	0	0
7.	Kecamatan Lambandia	0	0	0	0	0	1	1	0
8.	Kecamatan Poli-Polia	0	0	0	0	0	0	0	0
9.	Kecamatan Tinondo	0	0	0	0	0	3	2	0
10.	Kecamatan Lalolae	0	0	0	0	0	0	2	0
11.	Kecamatan Uluiwoi	0	0	0	0	1	1	3	0
12.	Kecamatan Dangia	0	0	0	0	0	0	0	0
13.	Kecamatan Ueesi	0	0	0	0	2	2	0	2
14.	Kecamatan Aere	0	0	0	0	0	0	0	0
Jumlah/Total		0	0	0	0	13	13	22	5

GOVERNMENT

Lanjutan tabel 2.3.6
Continued table 2.3.6

Unit Organisasi/ Organizational Unit	Perempuan/Female								Jumlah/ Total
	III/a	III/b	III/c	III/d	IV/a	IV/b	IV/c	IV/d	
(1)	(10)	(11)	(12)	(13)	(14)	(15)	(16)	(17)	
1. Sekretariat Daerah	24	17	25	20	19	17	4	1	148
2. Sekretariat DPRD	2	1	3	3	1	1	0	0	11
3. Kecamatan Tirawuta	6	3	3	3	2	0	0	0	21
4. Kecamatan Ladongi	7	5	2	2	0	0	0	0	18
5. Kecamatan Mowewe	1	1	8	4	1	0	0	0	20
6. Kecamatan Loea	8	1	3	4	0	0	0	0	17
7. Kecamatan Lambandia	7	1	1	1	1	0	0	0	13
8. Kecamatan Poli-Polia	2	3	1	1	1	0	0	0	8
9. Kecamatan Tinondo	0	0	0	0	4	0	0	0	9
10. Kecamatan Lalolae	2	4	0	4	0	1	0	0	13
11. Kecamatan Uluiwoi	1	1	0	2	1	1	0	0	11
12. Kecamatan Dangia	2	0	0	0	1	1	0	0	4
13. Kecamatan Ueesi	1	0	3	0	1	0	0	0	11
14. Kecamatan Aere	1	3	0	1	1	0	0	0	6
Jumlah/Total	64	40	49	45	33	21	4	1	310

Sumber/ Source: Badan Kepegawaian Dan Pengembangan Sumber Daya Manusia Kabupaten Kolaka Timur/
Agency of Civil Service and Human Resource Development of Kolaka Timur Regency

Tabel 2.3.7 Jumlah Pegawai Negeri Sipil pada Dinas menurut Pendidikan, Jenis Kelamin, dan Unit Organisasi di Lingkungan Pemerintah Kabupaten Kolaka Timur, 2017
Number of Civil Servants in Services by Level of Education, Gender, and Organization Unit within the Government of Kolaka Regency, 2017

Unit Organisasi/ Organizational Unit	Laki-laki/Male									Jumlah/ Total
	SD	SLTP	SLTA	D I	D II	D III	DIV	S1	S2+S3	
(1)	(2)	(3)	(4)	(5)	(6)	(7)	(8)	(9)	(10)	(11)
1. Dinas Pendidikan, Kepemudaan, dan Olahraga	2	2	146	7	71	9	2	262	9	510
2. Dinas Kesehatan	0	0	20	0	1	37	1	39	0	98
3. Dinas Sosial	0	0	1	0	1	0	0	7	3	12
4. Dinas Komunikasi, Informatika, dan Persandian	0	0	2	0	0	0	0	3	1	6
5. Dinas Kependudukan dan Pencatatan Sipil	0	0	1	0	1	2	0	7	1	12
6. Dinas Pekerjaan Umum, Tata Ruang, dan Perhubungan	0	1	18	0	0	7	0	25	1	52
7. Dinas Perdagangan, Perindustrian, Koperasi, Usaha Kecil dan Menengah	0	0	2	0	0	1	1	5	2	11
8. Dinas Pertanian	0	0	12	1	0	1	0	49	2	65
9. Dinas Pariwisata dan Kebudayaan	0	0	0	0	0	1	0	4	1	6
10. Dinas Transmigrasi dan Tenaga Kerja	0	0	0	0	0	0	0	10	1	11
11. Dinas Pangan	0	0	2	0	0	0	0	8	1	11
12. Dinas Pemberdayaan Masyarakat dan Desa	0	0	0	0	0	0	0	6	2	8
13. Dinas Penanaman Modal dan Perizinan Terpadu Satu Pintu	0	0	2	0	0	1	0	4	0	7

GOVERNMENT

Lanjutan tabel 2.3.7
Continued table 2.3.7

Unit Organisasi/ Organizational Unit	Laki-laki/Male									Jumlah/ Total
	SD	SLTP	SLTA	D I	D II	D III	DIV	S1	S2+S3	
(1)	(2)	(3)	(4)	(5)	(6)	(7)	(8)	(9)	(10)	(11)
14. Dinas Pemberdayaan Perempuan dan Perlindungan Anak	0	0	1	0	0	0	0	3	2	6
15. Dinas Perumahan dan Kawasan Pemukiman	0	0	0	0	0	0	0	10	1	11
16. Dinas Kearsipan dan Perpustakaan	0	0	0	0	0	0	0	2	1	3
17. Dinas Lingkungan Hidup	0	0	2	0	2	1	0	9	2	16
18. Dinas Pengendalian Penduduk dan Keluarga Berencana	0	0	3	0	0	0	0	9	0	12
19. Satuan Polisi Pamong Praja dan Kebakaran	0	0	6	0	0	1	0	6	2	15
Jumlah/Total	2	3	218	8	76	61	4	468	32	872

Lanjutan tabel 2.3.7
Continued table 2.3.7

Unit Organisasi/ Organizational Unit	Perempuan/Female									Jumlah/ Total
	SD	SLTP	SLTA	D I	D II	D III	DIV	S1	S2+S3	
(1)	(2)	(3)	(4)	(5)	(6)	(7)	(8)	(9)	(10)	(11)
1. Dinas Pendidikan, Kepemudaan, dan Olahraga	0	3	127	7	100	6	1	226	3	473
2. Dinas Kesehatan	0	0	32	7	0	120	3	39	0	201
3. Dinas Sosial	0	0	0	0	0	0	0	6	1	7
4. Dinas Komunikasi, Informatika, dan Persandian	0	0	1	0	0	0	0	2	1	4
5. Dinas Kependudukan dan Pencatatan Sipil	0	0	2	0	0	1	0	1	1	5
6. Dinas Pekerjaan Umum, Tata Ruang, dan Perhubungan	0	0	1	0	0	2	0	4	0	7
7. Dinas Perdagangan, Perindustrian, Koperasi, Usaha Kecil dan Menengah	0	0	1	0	0	0	0	5	0	6
8. Dinas Pertanian	0	0	1	0	0	0	0	21	1	23
9. Dinas Pariwisata dan Kebudayaan	0	0	1	0	1	0	0	2	0	4
10. Dinas Transmigrasi dan Tenaga Kerja	0	0	0	0	0	1	0	1	1	3
11. Dinas Pangan	0	0	0	0	0	0	0	3	0	3
12. Dinas Pemberdayaan Masyarakat dan Desa	0	0	0	0	0	0	0	2	0	2
13. Dinas Penanaman Modal dan Perizinan Terpadu Satu Pintu	0	0	0	0	0	0	0	6	1	7
14. Dinas Pemberdayaan Perempuan dan Perlindungan Anak	0	0	1	0	0	0	0	5	0	6
15. Dinas Perumahan dan Kawasan Pemukiman	0	0	0	0	0	0	0	2	0	2

GOVERNMENT

Lanjutan tabel 2.3.7
Continued table 2.3.7

Unit Organisasi/ Organizational Unit	Perempuan/Female									Jumlah/ Total
	SD	SLTP	SLTA	D I	D II	D III	DIV	S1	S2+S3	
(1)	(2)	(3)	(4)	(5)	(6)	(7)	(8)	(9)	(10)	(11)
16. Dinas Kearsipan dan Perpustakaan	0	0	1	0	0	0	0	3	0	4
17. Dinas Lingkungan Hidup	0	0	0	0	0	1	0	1	0	2
18. Dinas Pengendalian Penduduk dan Keluarga Berencana	0	0	1	1	0	2	1	5	1	11
19. Satuan Polisi Pamong Praja dan Kebakaran	0	0	0	0	0	0	0	0	0	0
Jumlah/Total	0	3	169	15	101	133	5	334	10	770

Sumber/ Source: Badan Kepegawaian Dan Pengembangan Sumber Daya Manusia Kabupaten Kolaka Timur/
Agency of Civil Service and Human Resource Development of Kolaka Timur Regency

Tabel 2.3.8 Jumlah Pegawai Negeri Sipil pada Badan menurut Pendidikan, Jenis Kelamin, dan Unit Organisasi di Lingkungan Pemerintah Kabupaten Kolaka Timur, 2017
Number of Civil Servants in Agencies by Level of Education, Gender, and Organization Unit within the Government of Kolaka Regency, 2017

Unit Organisasi/ Organizational Unit	Laki-laki/Male									Jumlah/ Total
	SD	SLTP	SLTA	D I	D II	D III	DIV	S1	S2+S3	
(1)	(2)	(3)	(4)	(5)	(6)	(7)	(8)	(9)	(10)	(11)
1. Inspektorat	0	0	1	0	0	0	0	5	4	10
2. Badan Perencanaan Pembangunan Daerah, Penelitian, dan Pengembangan	0	0	3	0	0	0	0	8	2	13
3. Badan Politik dan Pemerintahan Umum	0	0	0	0	0	0	0	5	0	5
4. Badan Kepegawaian dan Pengembangan Sumber Daya Manusia	0	0	1	0	1	0	0	11	2	15
5. Badan Penanggulangan Bencana Daerah	0	0	4	0	0	0	0	6	1	11
6. Badan Keuangan Daerah	0	0	6	0	0	1	0	18	1	26
Jumlah/Total	0	0	15	0	1	1	0	53	10	80

GOVERNMENT

Lanjutan tabel 2.3.8
Continued table 2.3.8

Unit Organisasi/ Organizational Unit	Perempuan/Female									Jumlah/ Total
	SD	SLTP	SLTA	D I	D II	D III	DIV	S1	S2+S3	
(1)	(2)	(3)	(4)	(5)	(6)	(7)	(8)	(9)	(10)	(11)
1. Inspektorat	0	0	1	0	0	0	0	7	0	8
2. Badan Perencanaan Pembangunan Daerah, Penelitian, dan Pengembangan	0	0	0	0	0	0	0	5	0	5
3. Badan Politik dan Pemerintahan Umum	0	0	1	0	0	0	0	4	0	5
4. Badan Kepegawaian dan Pengembangan Sumber Daya Manusia	0	0	0	0	0	0	0	7	1	8
5. Badan Penanggulangan Bencana Daerah	0	0	0	0	0	0	0	3	0	3
6. Badan Keuangan Daerah	0	0	1	0	0	0	0	6	1	8
Jumlah/Total	0	0	3	0	0	0	0	32	2	37

Sumber/ Source: Badan Kepegawaian Dan Pengembangan Sumber Daya Manusia Kabupaten Kolaka Timur/
Agency of Civil Service and Human Resource Development of Kolaka Timur Regency

Tabel 2.3.9 Jumlah Pegawai Negeri Sipil menurut Pendidikan, Jenis Kelamin, dan Unit Organisasi di Lingkungan Pemerintah Kabupaten Kolaka Timur, 2017
Number of Civil Servants by Level of Education, Gender, and Organization Unit within the Government of Kolaka Regency, 2017

Unit Organisasi/ Organizational Unit	Laki-laki/Male									Jumlah/ Total
	SD	SLTP	SLTA	D I	D II	D III	DIV	S1	S2+S3	
(1)	(2)	(3)	(4)	(5)	(6)	(7)	(8)	(9)	(10)	(11)
1. Sekretariat Daerah	0	0	25	0	0	5	1	94	23	148
2. Sekretariat DPRD	0	0	0	0	0	0	0	10	1	11
3. Kecamatan Tirawuta	0	0	9	0	2	1	0	8	1	21
4. Kecamatan Ladongi	0	0	4	0	0	1	0	13	0	18
5. Kecamatan Mowewe	0	2	10	0	0	1	0	7	0	20
6. Kecamatan Loea	0	0	3	0	1	1	0	11	1	17
7. Kecamatan Lambandia	0	0	5	0	0	0	0	8	0	13
8. Kecamatan Poli-Polia	0	0	1	0	0	0	0	7	0	8
9. Kecamatan Tinondo	0	0	5	0	2	0	0	2	0	9
10. Kecamatan Lalolae	0	0	8	0	0	0	0	5	0	13
11. Kecamatan Uluiwoi	0	1	6	0	0	0	0	4	0	11
12. Kecamatan Dangia	0	0	0	0	0	0	0	3	1	4
13. Kecamatan Ueesi	0	1	4	0	0	1	0	3	2	11
14. Kecamatan Aere	0	0	0	0	0	0	0	6	0	6
Jumlah/Total	0	4	80	0	5	10	1	181	29	310

GOVERNMENT

Lanjutan tabel 2.3.9
Continued table 2.3.9

Unit Organisasi/ Organizational Unit	Perempuan/Female									Jumlah/ Total
	SD	SLTP	SLTA	D I	D II	D III	DIV	S1	S2+S3	
(1)	(2)	(3)	(4)	(5)	(6)	(7)	(8)	(9)	(10)	(11)
1. Sekretariat Daerah	0	0	11	0	0	13	0	32	5	61
2. Sekretariat DPRD	0	0	1	0	0	0	0	4	0	5
3. Kecamatan Tirawuta	0	0	4	0	0	1	0	1	0	6
4. Kecamatan Ladongi	0	0	2	0	0	1	0	3	0	6
5. Kecamatan Mowewe	0	0	1	0	0	0	0	1	0	2
6. Kecamatan Loea	0	0	2	0	0	0	0	2	0	4
7. Kecamatan Lambandia	0	0	1	0	0	0	0	2	0	3
8. Kecamatan Poli-Polia	0	0	0	0	0	0	0	1	0	1
9. Kecamatan Tinondo	0	0	1	0	0	0	0	1	0	2
10. Kecamatan Lalolae	0	0	0	0	0	0	0	1	0	1
11. Kecamatan Uluiwoi	0	0	1	0	0	0	0	2	0	3
12. Kecamatan Dangia	0	0	0	0	0	0	0	1	0	1
13. Kecamatan Ueesi	0	0	0	0	0	0	0	0	0	0
14. Kecamatan Aere	0	0	0	0	0	0	0	0	0	0
Jumlah/Total	0	0	24	0	0	15	0	51	5	95

Sumber/ Source: Badan Kepegawaian Dan Pengembangan Sumber Daya Manusia Kabupaten Kolaka Timur/
Agency of Civil Service and Human Resource Development of Kolaka Timur Regency

Tabel 2.3.10 Jumlah Pegawai Negeri Sipil pada Dinas menurut Jenis Kelamin di Lingkungan Pemerintah Kabupaten Kolaka, 2017
Number of Civil Servants in the Services by Level of Education within the Government of Kolaka Regency, 2017

Unit Organisasi/ <i>Organizational Unit</i>	Jenis Kelamin/ <i>Gender</i>		Jumlah/ <i>Total</i>
	Laki-laki/ <i>Male</i>	Perempuan/ <i>Female</i>	
(1)	(2)	(3)	(8)
1. Dinas Pendidikan, Kepemudaan, dan Olahraga	510	473	983
2. Dinas Kesehatan	98	201	299
3. Dinas Sosial	12	7	19
4. Dinas Komunikasi, Informatika, dan Persandian	6	4	10
5. Dinas Kependudukan dan Pencatatan Sipil	12	7	19
6. Dinas Pekerjaan Umum, Tata Ruang, dan Perhubungan	52	7	59
7. Dinas Perdagangan, Perindustrian, Koperasi, Usaha Kecil dan Menengah	11	6	17
8. Dinas Pertanian	65	23	88
9. Dinas Pariwisata dan Kebudayaan	6	4	10
10. Dinas Transmigrasi dan Tenaga Kerja	11	3	14
11. Dinas Pangan	11	3	14
12. Dinas Pemberdayaan Masyarakat dan Desa	8	2	10
13. Dinas Penanaman Modal dan Perizinan Terpadu Satu Pintu	7	7	14
14. Dinas Pemberdayaan Perempuan dan Perlindungan Anak	6	6	12
15. Dinas Perumahan dan Kawasan Pemukiman	11	2	13
16. Dinas Kearsipan dan Perpustakaan	3	4	7
17. Dinas Lingkungan Hidup	16	2	18
18. Dinas Pengendalian Penduduk dan Keluarga Berencana	12	11	23
19. Satuan Polisi Pamong Praja dan Kebakaran	15	0	15
Jumlah/Total	872	772	1 644

Sumber/ *Source*: Badan Kepegawaian Dan Pengembangan Sumber Daya Manusia Kabupaten Kolaka Timur/ *Agency of Civil Service and Human Resource Development of Kolaka Timur Regency*

Tabel 2.3.11 Jumlah Pegawai Negeri Sipil pada Badan menurut Jenis Kelamin di Lingkungan Pemerintah Kabupaten Kolaka, 2017
Number of Civil Servants in the Agencies by Level of Education within the Government of Kolaka Regency, 2017

Unit Organisasi/ Organizational Unit	Jenis Kelamin/Gender		Jumlah/ Total
	Laki-laki/ Male	Perempuan/ Female	
(1)	(2)	(3)	(8)
1. Inspektorat	10	8	18
2. Badan Perencanaan Pembangunan Daerah, Penelitian, dan Pengembangan	13	5	18
3. Badan Politik dan Pemerintahan Umum	5	5	10
4. Badan Kepegawaian dan Pengembangan Sumber Daya Manusia	15	8	23
5. Badan Penanggulangan Bencana Daerah	11	3	14
6. Badan Keuangan Daerah	26	8	34
Jumlah/Total	80	37	117

Sumber/ Source: Badan Kepegawaian Dan Pengembangan Sumber Daya Manusia Kabupaten Kolaka Timur/ Agency of Civil Service and Human Resource Development of Kolaka Timur Regency

Tabel 2.3.12 Jumlah Pegawai Negeri Sipil menurut Jenis Kelamin di Lingkungan Pemerintah Kabupaten Kolaka, 2017
Number of Civil Servants by Level of Education within the Government of Kolaka Regency, 2017

Unit Organisasi/ <i>Organizational Unit</i>	Jenis Kelamin/ <i>Gender</i>		Jumlah/ <i>Total</i>
	Laki-laki/ <i>Male</i>	Perempuan/ <i>Female</i>	
(1)	(2)	(3)	(8)
1. Sekretariat Daerah	148	61	209
2. Sekretariat DPRD	11	5	16
3. Kecamatan Tirawuta	21	6	27
4. Kecamatan Ladongi	18	6	24
5. Kecamatan Mowewe	20	2	22
6. Kecamatan Loea	17	4	21
7. Kecamatan Lambandia	13	3	16
8. Kecamatan Poli-Polia	8	1	9
9. Kecamatan Tinondo	9	2	11
10. Kecamatan Lalolae	13	1	14
11. Kecamatan Uluiwoi	11	3	14
12. Kecamatan Dangia	4	1	5
13. Kecamatan Ueesi	11	0	11
14. Kecamatan Aere	6	0	6
Jumlah/Total	310	95	405

Sumber/ *Source*: Badan Kepegawaian Dan Pengembangan Sumber Daya Manusia Kabupaten Kolaka
 Timur/ *Agency of Civil Service and Human Resource Development of Kolaka Timur Regency*

Tabel 2.3.13 Jumlah Staf Kepolisian Resort Kolaka menurut Kesatuan dan Jenis Kepegawaian di wilayah Kabupaten Kolaka Timur, 2017
Number of Police Staff of Resort Kolaka by Corps and Type of Employment in the Region of Kolaka Timur Regency, 2017

Kesatuan/ Corps	Jenis Kepegawaian/Type of Employment			Jumlah/ Total
	POLRI	PNS	Honor/PHL	
(1)	(2)	(3)	(4)	(5)
01. Mapolres Kolaka	297	3	-	300
02. Sektor Rate-rate	42	1	-	43
03. Sektor Ladongi	26	2	-	28
04. Sektor Lambandia	19	1	-	20
05. Sektor Mowewe	16	-	-	16
06. Sektor Uluiwoi	12	-	-	12
Jumlah/ Total	412	7	0	419

Sumber/ Source: Badan Kepegawaian Dan Pengembangan Sumber Daya Manusia Kabupaten Kolaka Timur/ Agency of Civil Service and Human Resource Development of Kolaka Timur Regency

Tabel 2.3.14 Jumlah Staf Kepolisian Resort Kolaka menurut Kesatuan dan Jenis Kelamin di Wilayah Kabupaten Kolaka Timur, 2017
Number of Police Staff of Resort Kolaka by Corps and Gender in the Region of Kolaka Timur Regency, 2017

Kesatuan/ Corps	Jenis Kelamin/ <i>Gender</i>		Jumlah/ <i>Total</i>
	Laki-laki/ <i>Male</i>	Perempuan/ <i>Female</i>	
(1)	(2)	(3)	(4)
01. Mapolres Kolaka	280	20	300
02. Sektor rate-rate	42	1	43
03. Sektor ladongi	26	2	28
04. Sektor lambandia	19	1	20
05. Sektor mowewe	16		16
06. Sektor uluiwoi	12		12
Jumlah/ Total	395	24	419

Sumber/ Source: POLRES Kolaka/ *POLRES of Kolaka*

2.4 ADMINISTRASI PEMERINTAHAN

Tabel 2.4.1 Jumlah Pelayanan Pencetakan Kartu Keluarga (KK) dan Kartu Tanda Penduduk (KTP) menurut Kecamatan di Kabupaten Kolaka Timur sepanjang tahun, 2017
Number of Services for Family Card (KK) and the Identity Card (KTP) Making by Subdistrict in Kolaka Timur Regency, 2017

Kecamatan/ <i>Subdistricts</i>	Jumlah KK/ <i>Number of Family Cards</i>	Jumlah KTP/ <i>Number of ID Card</i>
(1)	(2)	(3)
1. Ladongi	6 436	11 980
2. Lambandia	6 316	12 725
3. Tirawuta	5 727	12 373
4. Mowewe	3 296	4 201
5. Uluiwoi	1 957	2 475
6. Tinondo	3 066	3 198
7. Lalolae	1 426	2 430
8. Poli-Polia	3 547	6 946
9. Aere	2 716	4 586
10. Dangia	2 795	4 923
11. Loea	2 053	4 632
12. Ueesi	1 272	2 436
Jumlah/ Total	40 607	72 905

Sumber/ Source: Dinas Kependudukan dan Catatan Sipil Kabupaten Kolaka Timur/ Service of Population and Civil Registration of Kolaka Timur Regency

Tabel 2.4.2 Jumlah Sertifikat Tanah yang Dikeluarkan menurut Jenis Hak Atas Tanah dan Bulan di Kabupaten Kolaka Timur, 2017
Number of Certificates Issued by Type of Rights over Land and Month in Kolaka Timur Regency, 2017

Bulan/ Month	Jenis Hak Atas Tanah/ <i>Type of Rights over Land</i>					Jumlah/ Total
	Hak Milik/ Ownership Rights	Hak Guna Bangunan/ Building Utilization Rights	Hak Guna Usaha/ Business Rights	Hak Pakai/ Use Rights	Hak Wakaf/ Manag e Rights	
(1)	(2)	(3)	(4)	(5)	(6)	(7)
01. Januari/January	5	-	-	-	-	-
02. Februari/February	3	-	-	-	-	-
03. Maret/March	86	-	-	-	-	-
04. April/April	116	-	-	-	-	-
05. Mei/May	5	-	-	-	-	-
06. Juni/June	2	-	-	-	-	-
07. Juli/July	3	-	-	-	-	-
08. Agustus/August	901	-	-	-	-	-
09. September/September	1 773	-	-	-	-	-
10. Oktober/October	2 214	-	-	56	-	-
11. November/November	36	1	-	44	-	-
12. Desember/December	30	6	-	-	-	-
Jumlah/ Total	5 174	7	3	100	-	-

Sumber/ Source: Badan Pertanahan Nasional Kabupaten Kolaka Timur/ *National Land Board of Kolaka Timur Regency*

GOVERNMENT

Tabel 2.4.3 Jumlah Sertifikat Tanah yang Dikeluarkan menurut Jenis Hak Atas Tanah dan Jenis Sertifikat di Kabupaten Kolaka Timur, 2017
Table Number of Certificates Issued by Type of Rights over Land and Type of Certificate in Kolaka Timur Regency, 2017

Jenis Sertifikat/ Type of Certificate	Jenis Hak Atas Tanah/Type of Rights over Land					Jumlah/ Total
	Hak Milik/ Owner- ship Rights	Hak Guna Bangunan/ Building Utilization Rights	Hak Guna Usaha/ Business Rights	Hak Pakai/ Use Rights	Hak Wakaf/ Manage Rights	
(1)	(2)	(3)	(4)	(5)	(6)	(7)
01. Pemberian Hak/ Granting Right	5174	1	3	70	3	5251
02. Konversi/ Conversion	-	-	-	-	-	0
03. Pemindahan Hak/ Transfer of Right	-	-	-	-	-	0
04. Penggabungan/ Merger	1	-	-	-	-	1
05. Penghapusan/ Deletion	-	-	-	-	-	0
06. Penghapusan Royalti/ Royalti Deletion	41	-	-	-	-	41
07. Hak Tanggungan/ Mortgage	49	-	-	-	-	49
08. Pemisahan/ Separation	139	-	-	-	-	139
09. Pengganti/ Surrogate	4	-	-	-	-	4
10. Perubahan Hak/ Change of Right	1	-	-	-	-	1
Jumlah/ Total	5409	1	3	70	3	5486

Sumber/ Source: Badan Pertanahan Nasional Kabupaten Kolaka Timur/ National Land Board of Kolaka Timur Regency

Tabel 2.4.4 Banyaknya Pemohon dan Penyelesaian Pengukuran, Pendaftaran, Pencatatan Peralihan, dan PPAT, dan SKPT di Kabupaten Kolaka Timur, 2017
Number of Applicants and Completion for Measurement, Registration, Recording Transition, and PPAT, and SKPT in Kolaka Timur Regency, 2017

Uraian/ <i>Items</i>	Pemohon/ <i>Applier</i>	Penyelesaian/ <i>Completion</i>
(1)	(2)	(3)
01. Pengukuran	5 249	5 249
02. Pendaftaran Hak	5 249	5 249
03. Pencatatan Peralihan dan PPAT	152	152
04. SKPT	5	5
Jumlah/ Total	10 655	10 655

Sumber/ Source: Badan Pertanahan Nasional Kabupaten Kolaka Timur/ *National Land Board of Kolaka Timur Regency*

GOVERNMENT

Tabel **2.4.5** **Jumlah Sertifikat tanah yang Diterbitkan dan Jumlah Luas Tanah yang Bersangkutan (Ha) di Kabupaten Kolaka Timur, 2017**
Table **Number of Land Certificate Issued and Its Total Area (Ha) in Kolaka Timur Regency, 2017**

Uraian/ Items	Jumlah Diterbitkan/ Number of Issued	Luas Tanah (Ha)/ Total Area
(1)	(2)	(3)
01. Hak Milik	5 174	3 590
02. Hak Guna Usaha	3	47,89
03. Hak Guna Bangunan	1	2
04. Hak Pakai	70	49,89
05. Hak Pengelolaan	1	987,25
06. Hak Wakaf	3	1.80
Jumlah/ Total	5 252	4 678,83

Sumber/ Source: Badan Pertanahan Nasional Kabupaten Kolaka Timur/ National Land Board of Kolaka Timur Regency

Tabel 2.4.6 Realisasi Perijinan yang Diterbitkan menurut Jenis Izin dan Bulan di Kabupaten Kolaka Timur, 2017
Realization of Licensing Issued by Type of License and Month in Kolaka Timur Regency, 2017

Jenis Perizinan/ Type of Licensing	Bulan/Month					
	Jan	Feb	Mar	Apr	Mei	Jun
(1)	(2)	(3)	(4)	(5)	(6)	(7)
01. Izin Mendirikan Bangunan/ Building Permits	9	5	11	21	109	14
02. Izin Gangguan/ Disturbance Permits	27	21	33	36	18	9
03. Izin Tempat Penyimpanan Barang/ Goods Storage Permits	-	-	-	-	-	-
04. Izin Usaha Perdagangan/ Trade License	27	21	31	36	18	9
05. Izin Usaha Angkutan Jalan/ Transportation Business License	-	-	-	-	-	-
06. Izin Usaha Jasa Konstruksi/ Construction License	1	3	5	3	1	1
07. Izin Reklame/ Reklame Permits	-	-	-	-	-	-
08. Izin Usaha Industri/ Industrial Business License	2	3	3	6	2	0
09. Tanda Daftar Perusahaan/ Company Registration Certificate	27	21	31	36	18	9
Jumlah/ Total	93	74	114	138	166	42

GOVERNMENT

Lanjutan tabel 2.4.6
Continued table 2.4.6

Jenis Perizinan/ Type of Licensing (1)	Bulan/Month					
	Jul (8)	Ags (9)	Sept (10)	Okt (11)	Nov (12)	Des (13)
01. Izin Mendirikan Bangunan/ Building Permits	9	17	14	6	8	68
02. Izin Gangguan/ Disturbance Permits	10	13	15	20	11	12
03. Izin Tempat Penyimpanan Barang/ Goods Storage Permits	-	-	-	-	-	-
04. Izin Usaha Perdagangan/ Trade License	10	13	14	20	11	0
05. Izin Usaha Angkutan Jalan/ Transportation Business License	-	-	-	-	-	-
06. Izin Usaha Jasa Konstruksi/ Construction License	0	0	0	3	0	0
07. Izin Reklame/ Reklame Permits	-	-	-	-	-	-
08. Izin Usaha Industri/ Industrial Business License	2	1	0	0	1	0
09. Tanda Daftar Perusahaan/ Company Registration Certificate	10	13	14	20	11	12
Jumlah/ Total	41	57	57	69	42	92

Sumber/ Source: Dinas Penanaman Modal dan Perizinan Terpadu Satu Pintu Kabupaten Kolaka Timur/ Board of Investment and Integrated Services Licensing of Kolaka Timur Regency

Tabel 2.4.7 Jumlah Pengawasan ke Satuan Kerja Perangkat Daerah (SKPD) di Kabupaten Kolaka Timur, 2017
Number of Supervision to Regional Working Unit (SKPD) in Kolaka Timur Regency, 2017

SKPD/ SKPD	Jumlah Pengawasan/ Number of Supervision
(1)	(2)
1. Dinas Pendidikan, Kepemudaan, dan Olahraga	1
2. Dinas Kesehatan	1
3. Dinas Sosial	1
4. Dinas Komunikasi, Informatika, dan Persandian	1
5. Dinas Kependudukan dan Pencatatan Sipil	1
6. Dinas Pekerjaan Umum, Tata Ruang, dan Perhubungan	1
7. Dinas Perdagangan, Perindustrian, Koperasi, Usaha Kecil dan Menengah	1
8. Dinas Pertanian	1
9. Dinas Pariwisata dan Kebudayaan	1
10. Dinas Transmigrasi dan Tenaga Kerja	1
11. Dinas Pangan	1
12. Dinas Pemberdayaan Masyarakat dan Desa	1
13. Dinas Penanaman Modal dan Perizinan Terpadu Satu Pintu	1
14. Dinas Pemberdayaan Perempuan dan Perlindungan Anak	1
15. Dinas Perumahan dan Kawasan Pemukiman	1
16. Dinas Kearsipan dan Perpustakaan	1
17. Dinas Lingkungan Hidup	1
18. Dinas Pengendalian Penduduk dan Keluarga Berencana	1
19. Badan Perencanaan Pembangunan Daerah, Penelitian, dan Pengembangan	1
20. Badan Politik dan Pemerintahan Umum	1
21. Badan Kepegawaian dan Pengembangan Sumber Daya Manusia	1
22. Badan Penanggulangan Bencana Daerah	1
23. Badan Keuangan Daerah	1
24. Sekretariat Daerah	1
25. Sekretariat DPRD	1
Jumlah	25

Sumber/ Source: Inspektorat Kabupaten Kolaka Timur/ Inspectorate of Kolaka Regency Timur

Tabel 2.4.8 Jumlah Pengawasan ke Satuan Kerja Perangkat Daerah (SKPD) Kecamatan di Kabupaten Kolaka Timur, 2017
Number of Supervision to Regional Working Unit (SKPD) in Kolaka Timur Regency, 2017

SKPD Kecamatan/ Subdistrict	Jumlah Pengawasan/ Number of Supervision
(1)	(2)
1. Ladongi	3
2. Lambandia	3
3. Tirawuta	3
4. Mowewe	3
5. Uluiwoi	3
6. Tinondo	3
7. Lalolae	3
8. Poli-Polia	3
9. Aere	3
10. Dangia	3
11. Loea	3
12. Ueesi	3
Jumlah/ Total	36

Sumber/ Source: Inspektorat Kabupaten Kolaka Timur/ Inspectorate of Kolaka Timur Regency

Tabel 2.4.9 Jumlah Bantuan Alokasi Dana Desa (ADD) di Kabupaten Kolaka Timur Dirinci menurut Kegiatan, 2017
Amount of Village Financial Aid Allocation in Kolaka Timur Regency Specified by Activity, 2017

Kecamatan/ Subdistrict	Jumlah Desa/ Rural	Pembayaran/ Payment	
		APBD/Desa	Jumlah/Total
(1)	(2)	(3)	(4)
1. Ladongi	6	361 511 000	361,511,000
a. TPAD dan BPD		192 000 000	192,000,000
b. Bantuan Kabupaten per Desa		169 511 000	169,511,000
2. Lambandia	14	410 680 000	410,680,000
a. TPAD dan BPD		258 900 000	258,900,000
b. Bantuan Kabupaten per Desa		151 780 000	151,780,000
3. Tirawuta	14	368 290 000	368,290,000
a. TPAD dan BPD		197 850 000	197,850,000
b. Bantuan Kabupaten per Desa		170 440 000	170,440,000
4. Mowewe	7	368 519 000	368,519,000
a. TPAD dan BPD		221 400 000	221,400,000
b. Bantuan Kabupaten per Desa		147 119 000	147,119,000
5. Uluiwoi	9	343 377 000	343,377,000
a. TPAD dan BPD		217 200 000	217,200,000
b. Bantuan Kabupaten per Desa		126 177 000	126,177,000
6. Tinondo	11	355 870 000	355,870,000
a. TPAD dan BPD		235 068 000	235,068,000
b. Bantuan Kabupaten per Desa		120 802 000	120,802,000
7. Lalolae	4	397 576 000	397,576,000
a. TPAD dan BPD		230 400 000	230,400,000
b. Bantuan Kabupaten per Desa		167 176 000	167,176,000

GOVERNMENT

Lanjutan tabel 2.4.9
Continued table 2.4.9

Kecamatan/ Subdistrict	Jumlah Desa/ Rural	Pembayaran/ Payment	
		APBD/Desa	Jumlah/Total
(1)	(2)	(3)	(4)
8. Poli-Polia	11	351 211 000	351,211,000
a. TPAD dan BPD		238 500 000	238,500,000
b. Bantuan Kabupaten per Desa		112 711 000	112,711,000
9. Dangia	13	346 205 000	346,205,000
a. TPAD dan BPD		255 600 000	255,600,000
b. Bantuan Kabupaten per Desa		90 605 000	90,605,000
10. Aere	11	350 153 000	350,153,000
a. TPAD dan BPD		217 200 000	217,200,000
b. Bantuan Kabupaten per Desa		132 953 000	132,953,000
11. Loea	7	349 933 000	349,933,000
a. TPAD dan BPD		211 200 000	211,200,000
b. Bantuan Kabupaten per Desa		138 733 000	138,733,000
12. Ueesi	10	364 821 000	364,821,000
a. TPAD dan BPD		230 400 000	230,400,000
b. Bantuan Kabupaten per Desa		134 421 000	134,421,000
Jumlah		4 368 146 000	4 368 146 000

Sumber/ Source : Dinas Pemberdayaan Masyarakat & Desa Kabupaten Kolaka Timur/ Village
Community Empowerment Board of Kolaka Timur Regency

Tabel 2.4.10 Jumlah Bantuan Alokasi Dana Desa (ADD) Kabupaten Kolaka Timur, 2017
Number of Funds of Village Fund Allocation (ADD) in Kolaka Timur Regency, 2017

Kecamatan/ Subdistrict	Desa/Rural	Jumlah ADD	Jumlah TPAD dan BPD
(1)	(2)	(3)	(4)
Tirawuta	Simbune	368 290 000	197 850 000
	Poni-Poniki	359 916 000	211 200 000
	Tawainalu	353 028 000	235 200 000
	Woiha	360 415 000	226 200 000
	Tasahea	378 543 000	226 200 000
	Lara	367 312 000	448 000 000
	Tumbudadio	366 054 000	212 000 000
	Orawa	365 084 000	243 600 000
	Lalingato	375 865 000	196 200 000
	Tirawuta	350 470 000	211 200 000
	Roko-Roko	379 090 000	226 200 000
	Loka	365 419 000	196 200 000
	Matabondu	366 054 000	238 300 000
Karemotingge	349 292 000	208 000 000	
Jumlah Sub I		5 104 832 000	3 276 350 000
Loea	Lamoare	349 933 000	211 200 000
	Iwoikondo	351 147 000	223 200 000
	Peatoa	357 353 000	222 450 000
	Lalowura	354 150 000	222 600 000
	Mataiwoi	363 068 000	226 200 000
	Teposua	351 004 000	420 000 000
	Tinomu	342 945 000	211 200 000
Jumlah Sub II		2 469 600 000	1 736 850 000

GOVERNMENT

Lanjutan tabel 2.4.10
Continued table 2.4.10

Kecamatan/ Subdistrict	Desa/Rural	Jumlah ADD	Jumlah TPAD dan BPD
(1)	(2)	(3)	(4)
Ladongi	Putemata	361 511 000	192 000 000
	Lalowosula	369 552 000	210 000 000
	Wunggolaka	363 838 000	214 800 000
	Anggalosi	350 772 000	187 200 000
	Pombeyoha	343 322 000	196 200 000
	Tongandiu	341 802 000	191 400 000
Jumlah Sub III		2 130 797 000	1 191 600 000
Poli-Polia	Wia-Wia	351 211 000	238 500 000
	Pangi-Pangi	359 240 000	171 000 000
	Tokai	361 916 000	199 200 000
	Andowengga	366 690 000	207 600 000
	Taosu	353 824 000	218 600 000
	Polemajujaya	337 853 000	199 620 000
	Polengajaya	350 423 000	184 200 000
	Wundubite	354 304 000	192 600 000
	Hakambololi	357 445 000	207 600 000
	Inotumewao	347 094 000	214 320 000
	Puundokulo	350 430 000	207 000 000
Jumlah Sub IV		3 890 430 000	2 240 240 000

Lanjutan tabel 2.4.10
Continued table 2.4.10

Kecamatan/ Subdistrict	Desa/Rural	Jumlah ADD	Jumlah TPAD dan BPD
(1)	(2)	(3)	(4)
Lambandia	Wonuambuteo	410 680 000	258 900 000
	Mokupa	364 539 000	222 000 000
	Pananggoosi	369 791 000	226 800 000
	Lowa	370 865 000	186 600 000
	Atolanu	358 026 000	222 600 000
	Lerejaya	381 488 000	217 150 000
	Bou	386 330 000	255 600 000
	Lambandia	361 685 000	215 400 000
	Inotu	343 675 000	199 600 000
	Lalolera	354 172 000	216 600 000
	Pomburea	353 415 000	195 300 000
	Penanggootu	352 891 000	199 800 000
Mondoke	346 857 000	190 200 000	
Onemanu	348 190 000	213 600 000	
Jumlah Sub V		5 102 604 000	3 020 150 000
Lalolae	Keisio	397 576 000	230 400 000
	Talodo	360 211 000	207 000 000
	Lalosingi	353 416 000	192 600 000
	Wesalo	362 710 000	207 600 000
Jumlah Sub VI		1 473 913 000	837 600 000

GOVERNMENT

Lanjutan tabel 2.4.10
Continued table 2.4.10

Kecamatan/ Subdistrict	Desa/Rural	Jumlah ADD	Jumlah TPAD dan BPD
(1)	(2)	(3)	(4)
Mowewe	Nelumbu	368 519 000	221 400 000
	Watupute	376 426 000	221 400 000
	Puusu	345 906 000	226 200 000
	Ulumowewe	344 943 000	220 200 000
	Lapangisi	346 764 000	240 600 000
	Sabi-Sabila	346 020 000	223 050 000
	Lambotua	349 072 000	207 600 000
Jumlah Sub VII		2 477 650 000	1 560 450 000
Uluwoi	Pehango	343 377 000	217 200 000
	Tondowatu	373 029 000	242 400 000
	Tawanga	367 697 000	234 000 000
	Uete	368 308 000	235 200 000
	Undolo	358 665 000	238 200 000
	Lalombai	347 171 000	229 800 000
	Amokuni	347 245 000	194 100 000
	Amolulu	349 400 000	232 200 000
Aukora	346 634 000	217 800 000	
Jumlah Sub VIII		3 201 526 000	2 040 900 000

Lanjutan tabel 2.4.10
Continued table 2.4.10

Kecamatan/ Subdistrict	Desa/Rural	Jumlah ADD	Jumlah TPAD dan BPD
(1)	(2)	(3)	(4)
Tinondo	Solewatu	355 870 000	235 068 000
	Ambapa	365 374 000	239 400 000
	Ameroro	378 022 000	280 200 000
	Lamunde	369 995 000	240 000 000
	Tawarombadaka	356 461 000	236 400 000
	Talata	354 088 000	235 800 000
	Weamo	351 623 000	230 400 000
	Tawa-Tawaro	354 834 000	195 000 000
	Singgere	354 101 000	222 000 000
	Tutuwi	366 275 000	210 600 000
	Iwoimea	344 314 000	181 800 000
Jumlah Sub IX		3 950 957 000	2 506 668 000
Aere	Aere	346 205 000	255 600 000
	Pekorea	358 466 000	237 000 000
	Iwoimenggura	355 252 000	258 000 000
	Iwoimeajaya	387 801 000	236 400 000
	Awiu	370 907 000	251 400 000
	Aladadio	367 433 000	246 000 000
	Tinete	363 074 000	220 200 000
	Taore	358 411 000	243 000 000
	Ulundoro	357 152 000	240 150 000
	Watuwoha	349 624 000	218 400 000
	Rubia	345 539 000	202 800 000
Jumlah Sub X		3 959 864 000	2 608 950 000

GOVERNMENT

Lanjutan tabel 2.4.10
Continued table 2.4.10

Kecamatan/ Subdistrict	Desa/Rural	Jumlah ADD	Jumlah TPAD dan BPD
(1)	(2)	(3)	(4)
Ueesi	Ueesi	364 821 000	230 400 000
	Wesinggote	349 093 000	213 600 000
	Konawendepiha	342 159 000	213 600 000
	Porabua	350 562 000	228 600 000
	Watumendonga	343 872 000	213 600 000
	Silui	345 601 000	228 600 000
	Ahilulu	343 760 000	232 200 000
	Alaaha	359 386 000	231 000 000
	Likuwalanapo	351 202 000	228 600 000
	Tongauna	349 467 000	213 600 000
Jumlah Sub XI		3 499 923 000	2 233 800 000
Dangia	Puurau	350 153 000	217 200 000
	Gunungjaya	354 226 000	225 000 000
	Lembahsubur	382 505 000	252 900 000
	Dangia	354 025 000	190 000 000
	Lamosila	345 745 000	207 000 000
	Tetewua	343 063 000	216 000 000
	Anambada	350 033 000	198 600 000
	Talinduka	342 391 000	196 200 000
	Tetembuta	341 118 000	184 200 000
	Lalokateba	348 118 000	201 000 000
	Wande	350 984 000	228 000 000
	Mekarjaya	342 249 000	333 000 000
	Muliajaya	337 431 000	366 600 000
Jumlah Sub XII		4 542 041 000	3 015 700 000
Kolaka Timur		41 804 137 000	26 269 258 000

Sumber/ Source : Dinas Pemberdayaan Masyarakat & Desa Kabupaten Kolaka Timur/ Village Community Empowerment Board of Kolaka Timur Regency

KEPENDUDUKAN DAN KETENAGAKERJAAN

BAB 3

POPULATION AND EMPLOYMENT

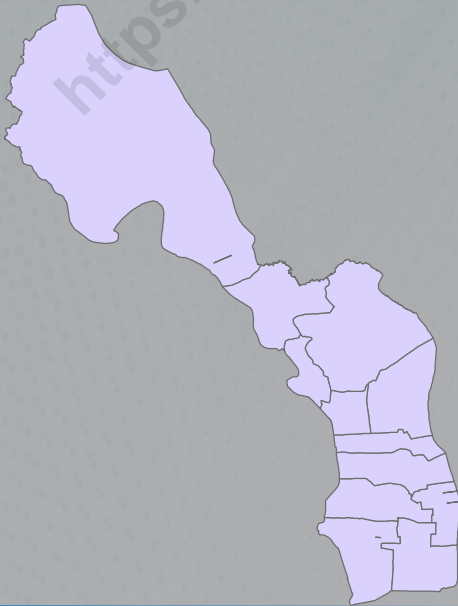


128.154

Jumlah Penduduk Kabupaten
Kolaka Timur, 2017 (Jiwa)
*Populations of Kolaka Timur
Regency, 2017 (People)*


DISTRIBUSI JUMLAH PENDUDUK (JIWA) MENURUT KECAMATAN, 2017

Population distribution (people) by Subdistrict , 2017




PENDUDUK KOLAKA TIMUR BERDASAR JENIS KELAMIN, 2017

Population of Kolaka Timur Regency by Sex, 2017



TINGKAT PENGANGGURAN TERBUKA KABUPATEN KOLAKA Timur, 2017

Unemployment rate of Kolaka Timur Regency, 2017



PENJELASAN TEKNIS

1. Sumber utama data kependudukan adalah sensus penduduk yang dilaksanakan setiap sepuluh tahun sekali. Sensus penduduk telah dilaksanakan sebanyak enam kali sejak Indonesia merdeka, yaitu tahun 1961, 1971, 1980, 1990, 2000, dan 2010. Selain Sensus Penduduk, untuk menjembatani ketersediaan data kependudukan diantara dua periode sensus, BPS melakukan Survei Penduduk Antar Sensus (SUPAS). SUPAS telah dilakukan sebanyak lima kali, tahun 1976, 1985, 1995, 2005 dan terakhir 2015. Data kependudukan selain SP dan SUPAS adalah proyeksi penduduk.

Di dalam sensus penduduk, pencacahan dilakukan terhadap seluruh penduduk yang berdomisili di wilayah teritorial Indonesia termasuk warga negara asing kecuali anggota korps diplomatik negara sahabat beserta keluarganya.

Metode pengumpulan data dalam sensus dilakukan dengan wawancara antara petugas sensus dengan responden dan juga melalui *e-census*. Pencatatan penduduk menggunakan konsep usual residence, yaitu konsep di mana

TECHNICAL NOTES

1. *The main source of demographic data is population census, which is conducted every ten years. Population Census has been conducted six times since Indonesia's independence: 1961, 1971, 1980, 1990, 2000, and 2010. In addition to the Cencus, BPS also conducted Intercensal Population Survey, called SUPAS which is designed to proceed demographic data between two census. SUPAS has been conducted five times: 1976, 1985, 1995, 2005 and 2015. Besides Population Census and SUPAS, this resport also uses population projection.*

The population census enumerates all residents who domicile in the entire territory of Indonesia including foreign citizens except the diplomatic corps members and their families. The method of data collection in a population census involves interviewing respondents and conducting e-census. Enumeration of the population uses the concept of "usual residence", which is the concept of "places where people usually live". De jure was applied to the

penduduk biasa bertempat tinggal. Bagi penduduk yang bertempat tinggal tetap dicacah di mana mereka biasa tinggal, sedangkan untuk penduduk yang tidak bertempat tinggal tetap dicacah di tempat di mana mereka ditemukan petugas sensus pada malam 'Hari Sensus'. Termasuk penduduk yang tidak bertempat tinggal tetap adalah tuna wisma, awak kapal berbendera Indonesia, penghuni perahu/rumah apung, masyarakat terpencil/ terasing, dan pengungsi. Bagi mereka yang mempunyai tempat tinggal tetap dan sedang bepergian ke luar wilayah lebih dari enam bulan, tidak dicacah di tempat tinggalnya, tetapi dicacah di tempat tujuannya. Untuk tahun yang tidak dilaksanakan sensus penduduk, data kependudukan diperoleh dari hasil proyeksi penduduk. Proyeksi penduduk merupakan suatu perhitungan ilmiah yang didasarkan pada asumsi dari komponen-komponen perubahan penduduk, yaitu kelahiran, kematian, dan migrasi. Proyeksi penduduk Indonesia 2010–2035 menggunakan data dasar penduduk hasil SP2010.

permanent residents, while de facto was applied to non-permanent residents. The permanent residents were enumerated in place where they normally live, the non-permanent residents were enumerated where they were found by the enumerators, on the night of 'Census Date'. The non permanent residents include homeless people, ship crew, boat people, remote area community, and internally displaced persons. Those who had permanent residence and had been travelling away from their home for six months or more were not enumerated in their permanent place, but in the place where they were during the census.

For the periods where the population census is not conducted, population projection is done to estimate population during those years. The population projection is an estimate based on the demographic components, such as birth, death, and migration. Indonesia's 2010–2035 population projection used the 2010 Population Census as the base population.

2. **Penduduk Indonesia** adalah semua orang yang berdomisili di wilayah teritorial Indonesia selama 6 bulan atau lebih dan atau mereka yang berdomisili kurang dari 6 bulan tetapi bertujuan menetap.
 3. **Laju pertumbuhan penduduk** adalah angka yang menunjukkan persentase penambahan penduduk dalam jangka waktu tertentu.
 4. **Kepadatan penduduk** adalah rasio banyaknya penduduk per kilometer persegi.
 5. **Rasio jenis kelamin** adalah perbandingan antara penduduk laki-laki dan penduduk perempuan pada suatu wilayah dan waktu tertentu. Biasanya dinyatakan dengan banyaknya penduduk laki-laki untuk 100 penduduk perempuan.
 6. **Distribusi penduduk** adalah pola persebaran penduduk di suatu wilayah, baik berdasarkan batas-batas geografis maupun berdasarkan batas-batas administrasi pemerintahan.
2. ***The population of Indonesia** are all residents of the entire territory of Indonesia who have stayed for six months or longer, and those who intended to stay more than six months even though their length of stay is less than six months.*
 3. ***The growth rate of population** is the number that show percentage of population growth within a specified period.*
 4. ***Population density** is ratio of population per square kilometer.*
 5. ***Sex ratio** is the ratio of males population to females population in a given area and time, usually expressed as the number of males for every 100 females.*
 6. ***Population distribution** is the pattern of population distribution in an area, either by geographic boundaries or by government administrative boundaries.*

POPULATION AND EMPLOYMENT

7. **Komposisi penduduk** adalah pola persebaran penduduk menurut karakteristiknya, contoh: penduduk menurut kelompok umur, penduduk menurut jenis kelamin
8. **Penduduk usia kerja** adalah penduduk yang berumur 15 tahun ke atas.
9. **Angkatan kerja** adalah penduduk usia kerja (15 tahun ke atas) yang bekerja, punya pekerjaan namun sementara tidak bekerja, dan pengangguran.
10. **Bekerja** adalah kegiatan ekonomi yang dilakukan oleh seseorang dengan maksud memperoleh atau membantu memperoleh pendapatan atau keuntungan dan lamanya bekerja paling sedikit 1 jam secara terus menerus dalam seminggu yang lalu (termasuk pekerja keluarga tanpa upah yang membantu dalam suatu usaha/kegiatan ekonomi).
11. **Sumber utama data ketenagakerjaan** adalah Survei Angkatan Kerja Nasional (Sakernas). Survei ini khusus dirancang untuk mengumpulkan informasi/data
7. **Population compotition** is the pattern of population distribution by its characteristics, example: population by age group, population by sex
8. **Working age population** is persons of 15 years and over.
9. **Labor force or economically active** are persons of 15 years and over, who in the previous week were working, temporarily absent from work but having jobs, and unemployment.
10. **Working** is economic activity conducted by a person and intended to earn income by doing work or helping to do work at least one hour continuously during the reference week (including unpaid family worker/s for any economic activity).
11. **The main source of employment data** is National Labour Forve Survey (Sakernas). This survey is specifically designed to collect information on employment

ketenagakerjaan. Pada beberapa survei sebelumnya, pengumpulan data ketenagakerjaan dipadukan dalam kegiatan lainnya, seperti survei sosial ekonomi nasional (SUSENAS), sensus penduduk (SP), dan survei penduduk antar sensus (SUPAS). Selain itu ada juga data dari Dinas Transmigrasi dan Ketenagakerjaan.

statistics. Previously, the collection of such data was integrated with other surveys, such as national socio-economic survey (Susenans), population census (SP), and intercensal population survey (SUPAS). The other source of employment data is from *Service of Labor and Transmigration*.

12. **Jumlah jam kerja seluruhnya** adalah jumlah jam kerja yang digunakan untuk bekerja (tidak termasuk jam kerja istirahat resmi dan jam kerja yang digunakan untuk hal-hal di luar pekerjaan).
12. **Total working hours** is the total hours spent by an employee to perform all jobs (excluding the time used for other activities which are not classified as work).
13. **Lapangan usaha** adalah bidang kegiatan dari pekerjaan/tempat bekerja di mana seseorang bekerja. Klasifikasi lapangan usaha mengikuti Klasifikasi Baku Lapangan Usaha Indonesia (KBLI) dalam 1 digit.
13. **Industry** is field of a person's activity or establishment. The classification of industries follows the Indonesia Standard Industrial Classification (KBLI) in one digit.
14. **Status pekerjaan** adalah kedudukan seseorang dalam unit usaha/kegiatan dalam melakukan pekerjaan.
14. **Employment status** is the status of a person at his place of work or establishment where he was employed.
15. **Berusaha sendiri tanpa dibantu orang lain** adalah bekerja atau berusaha dengan menanggung risiko secara ekonomis, yaitu
15. **Own-account worker** is a person who works at his own risk without assisted by paid per

POPULATION AND EMPLOYMENT

dengan tidak kembalinya ongkos produksi yang telah dikeluarkan dalam rangka usahanya tersebut, serta tidak menggunakan pekerja dibayar maupun pekerja tak dibayar, termasuk yang sifat pekerjaannya memerlukan teknologi atau keahlian khusus.

16. **Berusaha dibantu buruh tidak tetap/buruh tidak dibayar** adalah bekerja atau berusaha atas risiko sendiri, dan menggunakan buruh/pekerja tak dibayar dan atau buruh/pekerja tidak tetap.

17. **Berusaha dibantu buruh tetap/buruh dibayar** adalah berusaha atas risiko sendiri dan mempekerjakan paling sedikit satu orang buruh/pekerja tetap yang dibayar.

18. **Buruh/karyawan/pegawai** adalah seseorang yang bekerja pada orang lain atau instansi/kantor/perusahaan secara tetap dengan menerima upah/gaji baik berupa uang maupun barang. Buruh yang tidak mempunyai majikan tetap, tidak digolongkan sebagai buruh/karyawan, tetapi sebagai pekerja bebas. Seseorang dianggap memiliki majikan tetap jika

mount worker or unpaid worker include technical job or skill job.

16. **Employer assisted by temporary workers/unpaid worker** is a person who works at his own risk and assisted by temporary worker/unpaid worker.

17. **Employer assisted by permanent workers/paid workers** is a person who does his business at her/his own risk at least one assisted by paid permanent worker.

18. **Employee** is a person who work permanently for other people or institution/office/ company and gains some money/cash or goods as wage/salary. Labor who have no permanent employer is not categorized as a laborer/worker/employee but casual worker. A laborers in general is considered to have a permanent employer if he has the same

memiliki 1 (satu) majikan (orang/rumah tangga) yang sama dalam sebulan terakhir, khusus pada sektor bangunan batasannya tiga bulan. Apabila majikannya instansi/lembaga, boleh lebih dari satu.

employer during the past month, particularly for building construction sector is 3 months. If the employer is an institution, more than 1 (one) employer is allowed.

19. **Pekerja bebas** adalah seseorang yang bekerja pada orang lain/majikan/institusi yang tidak tetap (lebih dari 1 majikan dalam sebulan terakhir) di usaha pertanian baik berupa usaha rumah tangga maupun bukan usaha rumah tangga, ataupun di nonpertanian atas dasar balas jasa dengan menerima upah atau imbalan baik berupa uang maupun barang, dan baik dengan sistem pembayaran harian maupun borongan

19. **Casual employee** is a person who does not work permanently for other people/employer/institution (more than 1 employer during the last 1 month) in agricultural sector, either home industry or not home industry, or in non-agricultural sector based on remuneration paid with money or goods, and based on daily or contact payment system.

20. **Pekerja tak dibayar** adalah seseorang yang bekerja membantu usaha untuk memperoleh penghasilan/keuntungan yang dilakukan oleh salah seorang anggota rumah tangga atau bukan anggota rumah tangga tanpa mendapat upah/gaji baik berupa uang maupun barang.

20. **Unpaid worker** is a person who intended to work without pay, either with money or good, in an establishment run by other members of the family, relative or neighbour.

ULASAN

DESCRIPTION

Kependudukan

Penduduk Kabupaten Kolaka Timur berdasarkan proyeksi penduduk tahun 2017 sebanyak 128.154 jiwa yang terdiri atas 65.773 jiwa penduduk laki-laki dan 62.381 jiwa penduduk perempuan. Dibandingkan dengan proyeksi jumlah penduduk tahun 2016, penduduk Kolaka Timur mengalami pertumbuhan sebesar 1,82 persen dengan masing-masing persentase penurunan penduduk laki-laki sebesar 0,67 persen dan pertumbuhan penduduk perempuan sebesar 4,59 persen. Penurunan penduduk laki-laki ini disebabkan oleh banyaknya penduduk usia produktif yang sekolah dan bekerja di luar Kolaka Timur. Sementara itu besarnya angka rasio jenis kelamin tahun 2017 penduduk laki-laki terhadap penduduk perempuan sebesar 105.

Kepadatan penduduk di Kabupaten Kolaka Timur tahun 2017 mencapai 35 jiwa/Km². Kepadatan Penduduk di 12 kecamatan cukup beragam dengan kepadatan penduduk tertinggi terletak di Kecamatan Lambandia dengan kepadatan sebesar 208 jiwa/Km² dan terendah di Kecamatan Ueesi sebesar 2 jiwa/Km².

Population

Kolaka Timur population based population projections for 2017 were 128,154 people consisting of 65,773 inhabitants of the male and 62,381 female population people. This compares with a total Kolaka Timur Population in 2016, the Population growth of Kolaka are 1.82 percent with each percentage of the male population decreased by 0.67 percent and 4.59 percent growth for female population. The decreased in male population is due to the large number of people of productive age who attend school and work outside Kolaka Timur. While the magnitude of the sex ratio in 2017 the male population towards the female population are 105.

Population density of Kolaka Timur Regency in 2017 reached 35 people/Km². Population density in 12 Subdistricts are quite diverse with the highest population density of Subdistrict is located in the Subdistrict Lambandia with the number of density are 208 people/ Km² and the lowest in Subdistrict Ueesi with 2 people/Km².

Ketenagakerjaan

Jumlah Pencari Kerja Terdaftar di Kabupaten Kolaka Pada Dinas Tenaga Kerja dan Transmigrasi Kabupaten Kolaka Timur pada Tahun 2017 sebesar 438 orang.

Perbandingan pencari kerja laki-laki lebih sedikit dibandingkan perempuan, terdaftar 209 laki-laki dan 229 perempuan pencari kerja terdaftar pada Dinas Sosial dan Tenaga Kerja.

Proporsi terbesar pencari kerja yang mendaftarkan pada dinas Sosial dan Tenaga Kerja berpendidikan terakhir D III yaitu sebesar 62,30 persen (286 pekerja).

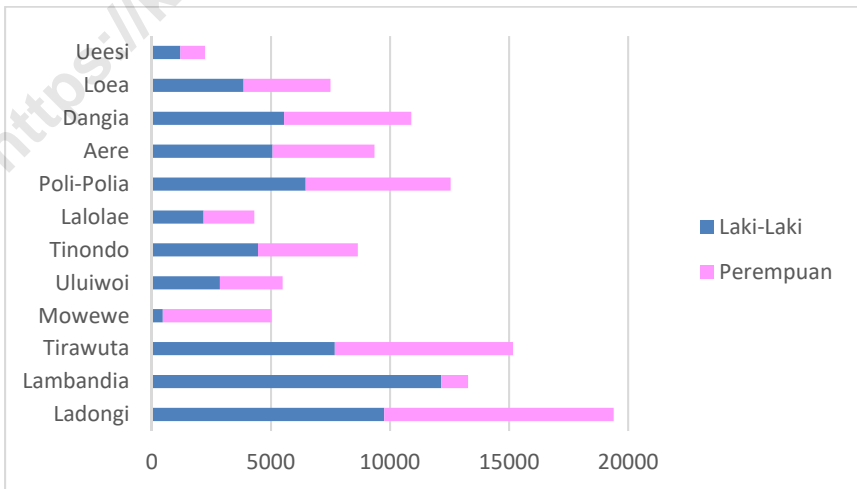
Employment

Number of Job Seekers Registered in Kolaka Timur In Employment and Transmigration Office of Kolaka Subdistrict in 2017 were 438 employee.

Comparison of the number of job seeker men fewer than women, which registered 209 men and 229 women job seekers registered with Social, Employment and Transmigration Office of Kolaka Subdistrict.

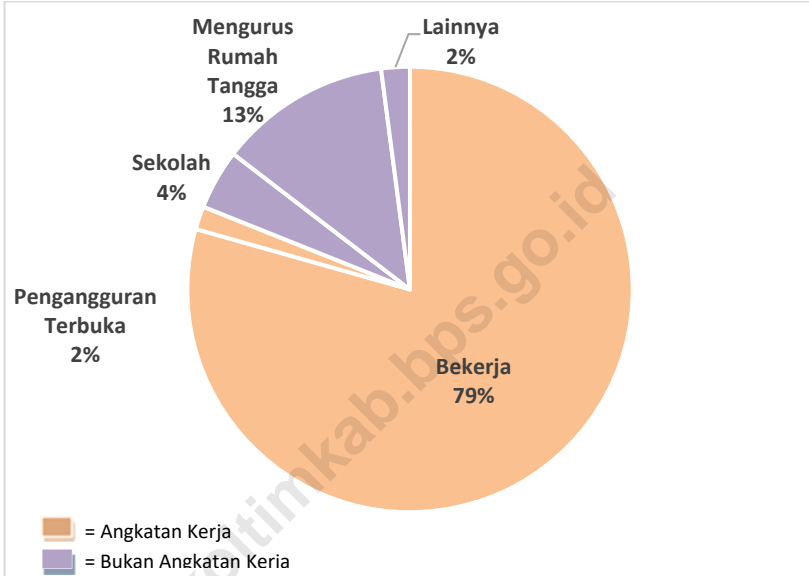
The largest proportion of job seekers who register with the Social, Employment and Transmigration Office of Kolaka Subdistrict have Last educated scholar as bachelor by 62.30 percent (286 workers).

Gambar 5 Penduduk Kabupaten Kolaka Timur menurut Jenis Kelamin dan Kecamatan, 2017
Picture Populations of Kolaka Timur Regency by Sex and Subdistrict, 2017



Sumber : Proyeksi Penduduk Indonesia 2010-2035

Gambar 6 Penduduk Berumur 15 Tahun Ke Atas Menurut Jenis Kegiatan Di Kabupaten Kolaka Timur, 2017
Picture Populations 15 Years of Age and Over by Type of Activity, 2017



Sumber: Sakernas 2017

3.1 KEPENDUDUKAN/*POPULATION*

Tabel 3.1.1 **Kepadatan Penduduk Menurut Kecamatan di Kabupaten Kolaka Timur, 2017**
Population Density of Kolaka Timur by Subdistricts, 2017

Kecamatan <i>Subdistrict</i>	Luas/Area (Km ²)	Penduduk <i>Populations</i>	Kepadatan Penduduk <i>Population Density</i> (Orang/Km ²) (<i>People/ Km²</i>)
(1)	(2)	(3)	(4)
1. Ladongi	122,88	19 393	158
2. Lambandia	113	23 486	208
3. Tirawuta	206,8	15 167	73
4. Mowewe	155,29	9 156	59
5. Uluiwoi	712,39	5 487	8
6. Tinondo	261,13	8 646	33
7. Lalolae	75,39	4 302	57
8. Poli-Polia	133,53	12 542	94
9. Aere	138,35	9 349	68
10. Dangia	172,72	10 894	63
11. Loea	107,94	7 499	69
12. Ueesi	1 435,32	2 233	2
Kolaka Timur	3 634,74	128 154	35

Sumber: BPS dan Kemendagri Kab. Kolaka Timur

Source: BPS and Ministry of Internal Affairs Kolaka Timur Regency

Tabel 3.1.2 Jumlah Penduduk Menurut Kecamatan dan Jenis Kelamin di Kabupaten Kolaka Timur, 2017
Number of Populations by Subdistricts and Sex, 2017

Kecamatan Subdistrict	Jumlah Penduduk Number of Populations			Rasio Jenis Kelamin Sex Ratio
	Laki-Laki Male	Perempuan Female	Jumlah Total	
(1)	(2)	(3)	(4)	(5)
1. Ladongi	9 758	9 635	19 393	101
2. Lambandia	12 146	11 34	23 486	107
3. Tirawuta	7 682	7 485	15 167	103
4. Mowewe	4 59	4 566	9 156	101
5. Uluiwoi	2 858	2 629	5 487	109
6. Tinondo	4 454	4 192	8 646	106
7. Lalolae	2 171	2 131	4 302	102
8. Poli-Polia	6 458	6 084	12 542	106
9. Aere	5 066	4 283	9 349	118
10. Dangia	5 548	5 346	10 894	104
11. Loea	3 848	3 651	7 499	105
12. Ueesi	1 194	1 039	2 233	115
Kolaka Timur	65 773	62 381	128 154	105

Sumber/ Source: Dinas Kependudukan dan Pencatatan Sipil Kabupaten Kolaka Timur/ Department of Population and Civil Registration Kolaka Timur Regency

Tabel 3.1.3 Jumlah Penduduk Menurut Kelompok Umur dan Jenis Kelamin di Kabupaten Kolaka Timur, 2017
Number of Populations by Age Group and Sex, 2017

Kelompok Umur <i>Age Group</i>	Jumlah Penduduk <i>Number of Populations</i>		
	Laki-Laki <i>Male</i>	Perempuan <i>Female</i>	Jumlah <i>Total</i>
(1)	(2)	(3)	(4)
0 - 4	6 58	6 437	13 017
5-9	7 067	7 029	14 096
10-14	6 585	6 278	12 863
15 - 19	5 652	4 954	10 606
20 - 24	4 738	4 623	9 361
25 - 29	5 138	5 168	10 306
30 - 34	5 262	5 548	10 81
35 - 39	5 383	5 189	10 572
40 - 44	4 812	4 402	9 214
45 - 49	4 231	3 588	7 819
50 - 54	3 052	2 735	5 787
55 - 59	2 426	2 186	4 612
60 - 64	1 902	1 693	3 595
65 - 69	1 318	1 064	2 382
70 - 74	838	718	1 556
75 +	789	769	1 558
Kolaka Timur	65 773	62 381	128 154

Sumber: Proyeksi Sensus Penduduk 2010-2035/ Housing and Population Census 2010-2035 Forecasting

3.2 KETENAGAKERJAAN/EMPLOYMENT

Tabel 3.2.1 Jumlah Penduduk Berumur 15 Tahun Ke Atas Menurut Jenis Kegiatan Selama Seminggu yang Lalu dan Jenis Kelamin di Kabupaten Kolaka Timur, 2017
Population Aged 15 Years and Over by Type of Activity During The Previous Week and Sex in Kolaka Regency, 2017

Kegiatan Utama/ Main Activity	Jenis Kelamin/Sex		Jumlah/ Total
	Laki-laki/ Male	Perempuan/ Female	
(1)	(2)	(3)	(4)
Angkatan Kerja/Economically Active	60 074	43 530	103 604
Bekerja/ Working	59 801	41 649	101 450
Pengangguran Terbuka/ Unemployment	273	1 881	2 154
Bukan Angkatan Kerja Economically Inactive	5 878	18 336	24 214
Sekolah/ School	2 872	2 690	5 562
Mengurus Rumah Tangga/ Taking Care of Household	970	15 026	15 996
Lainnya/ Others	2 036	620	2 656
Jumlah/Total	65 952	61 866	255 636
Tingkat Partisipasi Angkatan Kerja Economically Active Participation Rate	91,09	70,36	81,06
Tingkat Pengangguran Terbuka/ Unemployment Rate	0,45	4,32	2,08

Sumber: Sakernas 2017

Source: National Labor Force Survey 2017

Tabel 3.2.2 Penduduk Berumur 15 Tahun Yang Bekerja Menurut Kelompok Umur dan Jenis Kelamin di Kabupaten Kolaka Timur, 2017
Population Age 15 Years Over who Working by Age Group And Sex, 2017

Kelompok Umur/ Age Group	Jenis Kegiatan/Activity			Jumlah/ Total
	Bekerja/ Working	Pengangguran/ Unemployment	Bukan Angkatan Kerja/ Economically Inactive	
(1)	(2)	(3)	(4)	(5)
15-19	6 011	273	3 416	9 700
20-24	5 286	0	273	5 559
25-29	5 644	0	0	5 644
30-34	8 879	0	644	9 523
35-39	7 654	0	0	7 654
40-44	5 286	0	0	5 286
45-49	8 883	0	322	9 205
50-54	3 705	0	0	3 705
55-59	3 930	0	306	4 236
60-64	1 205	0	0	1 205
65-69	1 180	0	0	1 180
70-74	1 618	0	617	2 235
75-79	0	0	300	300
80+	520	0	0	520
Jumlah/Total	59 801	273	5 878	65 952

Sumber/ Source: Sakernas 2017/ National Labor Force Survey 2017

Catatan: Referensi Agustus

Tabel 3.2.3 Penduduk Berumur 15 Tahun Yang Bekerja Menurut Lapangan Usaha dan Jenis Kelamin di Kabupaten Kolaka, 2017
Population Age 15 Years Over who Working by Main Industry And Sex, 2017

Lapangan Usaha/ Main Industry	Jenis Kelamin/Sex		Jumlah/ Total
	Laki-laki/ Male	Perempuan/ Female	
(1)	(2)	(3)	(4)
1 Pertanian, Perkebunan, Kehutanan, Perburuan & Perikanan	29 031	16 329	45 360
2 Pertambangan dan Penggalian	269	-	269
3 Industri	1 715	3 128	4 843
4 Listrik, Gas dan Air Minum	272	-	272
5 Konstruksi	5 599	-	5 599
6 Perdagangan, Rumah Makan dan Jasa Akomodasi	6 811	11 598	18 409
7 Transportasi, Pergudangan dan Komunikasi	2 028	-	2 028
8 Lembaga Keuangan, Real Estate, Ush Persewaan & Js Perusahaan	2 289	1 281	3 570
9 Jasa Kemasyarakatan, Sosial dan Perorangan	11 787	9 313	21 100
Jumlah/Total	59 801	41 649	101 450

Sumber/ Source: Sakernas 2017/ National Labor Force Survey 2017

Tabel 3.2.4 Penduduk Berumur 15 Tahun Yang Bekerja Menurut Status Pekerjaan Utama dan Jenis Kelamin di Kabupaten Kolaka, 2017
Population Age 15 Years Over who Working by Main Job Status And Sex, 2017

Status Pekerjaan Utama/ Main Job Status	Jenis Kelamin/Sex		Jumlah/ Total
	Laki-laki/ Male	Perempuan/ Female	
(1)	(2)	(3)	(4)
1 Berusaha sendiri	3 601	3 006	6 607
2 Berusaha dibantu buruh tidak tetap/pekerja keluarga/tidak	27 280	5 899	33 179
3 Berusaha dibantu buruh tetap/dibayar	2 986	447	3 433
4 Buruh/karyawan/pegawai	15 480	10 640	26 120
5 Pekerja bebas di pertanian	-	-	-
6 Pekerja bebas di nonpertanian	903	-	903
7 Pekerja keluarga/tidak dibayar	9 551	21 657	31 208
Jumlah/Total	59 801	41 649	101 450

Sumber/ Source: Sakernas 2017/ National Labor Force Survey 2017

Tabel 3.2.5 Jumlah Angkatan Kerja menurut Pendidikan di Kabupaten Kolaka Timur, 2017
Number of Economically Active by Education in Kolaka Timur Regency, 2017

Pendidikan/ Education	Jenis Kelamin/Sex		Jenis Kelamin/Sex
	Laki-laki/ Male	Perempuan/ Female	
(1)	(2)	(3)	(4)
<= SD	21 994	15 308	37 302
Bekerja	21 994	14 758	36 752
Pengangguran	-	550	550
SMP	14 021	8 042	22 063
Bekerja	13 748	8 042	21 790
Pengangguran	273	-	273
SMA Umum	13 659	9 793	23 452
Bekerja	13 659	8 729	22 388
Pengangguran	-	1 064	1 064
SMA Kejuruan	2 229	1 331	3 560
Bekerja	2 229	1 064	3 293
Pengangguran	-	267	267
Diploma I/II/III	618	1 823	2 441
Bekerja	618	1 823	2 441
Pengangguran	-	-	-
Universitas	7 553	7 233	14 786
Bekerja	7 553	7 233	14 786
Pengangguran	-	-	-
Total	60 074	43 530	103 604
Bekerja	59 801	41 649	101 450
Pengangguran	273	1 881	2 154

Sumber/ Source: Sakernas 2017/ National Labor Force Survey 2017

Tabel 3.2.6 Penduduk Berumur 15 Tahun Yang Bekerja Menurut Jumlah Jam Kerja dan Jenis Kelamin di Kabupaten Kolaka Timur, 2017
Population Age 15 Years Over who Working by Total Time Working And Sex, 2017

Jumlah Jam Kerja/ <i>Total Time</i>	Jenis Kelamin/Sex		Jumlah/ <i>Total</i>
	Laki-laki/ <i>Male</i>	Perempuan/ <i>Female</i>	
(1)	(2)	(3)	(4)
0 *)	2 382	788	3 170
1 - 7	2 467	1 348	3 815
8 - 14	3 758	7 883	11 641
15 - 24	5 097	10 854	15 951
25 - 34	6 718	8 874	15 592
35 - 40	13 571	3 121	16 692
41 +	25 808	8 781	34 589
Jumlah/Total	59 801	41 649	101 450

Sumber/ Source: Sakernas 2017/ *National Labor Force Survey 2017*

POPULATION AND EMPLOYMENT

Tabel 3.2.7 Pencari Kerja yang Terdaftar, Lowongan yang Terdaftar, Penempatan dan Penghapusan Pencari Kerja, 2013-2017
Table Job Seekers who Registered, Vacancies who Registered, Placement and Removal Job Seekers, 2013-2017

Uraian/List	2013	2014	2015	2016	2017
(1)	(2)	(3)	(4)	(5)	(6)
1. Pencari Kerja yang Terdaftar 1. Registered Job Seekers	-	-	339	438	s/d Mei 293
2. Lowongan yang Terdaftar 2. Registered Vacancies	-	-	-	-	3
3. Penempatan Pencari Kerja 3. Placement	-	-	-	-	-
4. Penghapusan Pencari Kerja 4. Removal Job Seekers	-	-	-	-	-

Sumber: Dinas Tenaga Kerja dan Transmigrasi Kabupaten Kolaka Timur/ Office of Labor and Transmigration of Kolaka Timur Regency

Tabel 3.2.8 Jumlah Pencari Kerja yang Terdaftar di Depnaker Kabupaten Kolaka Timur menurut Pendidikan dan Jenis Kelamin, 2017
Table Number of Job Seekers who Registered at Employment Offices of Kolaka Timur Regency by Education and Sex, 2017

	Pendidikan/ <i>Education</i>	Laki-Laki/ <i>Male</i>	Perempuan/ <i>Female</i>	Jumlah/ <i>Total</i>
	(1)	(2)	(3)	(4)
1.	S D/ <i>Elementary School</i>	-	1	1
2.	S L T P/ <i>Junior High School</i>	3	-	3
3.	S L T A/ <i>Senior High School</i>	60	61	121
4.	D I/ D II <i>First Diploma</i>	-	-	-
5.	Sarjana Muda / DIII <i>Bachelor</i>	43	100	143
6.	Sarjana / S1 <i>Graduate</i>	103	67	102
7.	S 2 <i>Post Graduate</i>	-	-	-
	Kolaka Timur	209	229	438

Sumber : Dinas Tenaga Kerja dan Transmigrasi Kabupaten Kolaka Timur/ *Office of Labor and Transmigration of Kolaka Timur Regency*

3.3 TRANSMIGRASI/TRANSMIGRATION

Tabel 3.3.1 Penerimaan Transmigrasi menurut Jenis Transmigrasi di Kabupaten Kolaka Timur 2017
Table Transmigration Acceptance in Kolaka Regency by Type of Transmigration, 2017

Tahun/ Year	Umum/ General		Swakarsa Mandiri/ Self Finance		Jumlah/ Total	
	KK	Jiwa	KK	Jiwa	KK	Jiwa
(1)	(2)	(3)	(4)	(5)	(6)	(7)
2011	0	0	0	0	0	0
2012	0	0	0	0	0	0
2013	0	0	0	0	0	0
2014	0	0	0	0	0	0
2015	0	0	0	0	0	0
2016	75	266	-	-	75	266
2017	75	270	-	-	75	270

Sumber: Dinas Tenaga Kerja dan Transmigrasi Kabupaten Kolaka Timur/ *Office of Labor and Transmigration of Kolaka Timur Regency*

Tabel 3.3.2 **Penerimaan Transmigrasi Umum menurut Daerah Penempatan, 2017**
Transmigration General Acceptance by Regional Placement, 2017

Kecamatan/ Subdistrict		2013	2014	2015	2016	2017
(1)		(2)	(3)	(4)	(5)	(6)
1. Ueesi	KK	-	-	-	48	44
	Jiwa	-	-	-	170	152
Jumlah/Total	KK	-	-	-	48	44
	Jiwa	-	-	-	170	152

Sumber: Dinas Tenaga Kerja dan Transmigrasi Kabupaten Kolaka Timur/ Office of Labor and Transmigration of Kolaka Timur Regency

POPULATION AND EMPLOYMENT

Tabel 3.3.3 Penerimaan Transmigrasi Umum menurut Daerah Asal, 2017
Table Transmigration General Acceptance by Regions of Origin, 2017

Tahun/ Year	Jabar/ West Java	Jatim/ East Java	Jateng/ Central Java	DKI Jakarta/ Jakarta	Bali/ Bali	TPS/ Local Trans- miga- - tion	Juml h/ Total
(1)	(2)	(3)	(4)	(5)	(6)	(7)	(8)
2011	KK	-	-	-	-	-	-
	Jiwa	-	-	-	-	-	-
2012	KK	-	-	-	-	-	-
	Jiwa	-	-	-	-	-	-
2013	KK	-	-	-	-	-	-
	Jiwa	-	-	-	-	-	-
2014	KK	-	-	-	-	-	-
	Jiwa	-	-	-	-	-	-
2015	KK	-	-	-	-	-	-
	Jiwa	-	-	-	-	-	-
2016	KK	9	18	-	-	48	75
	Jiwa	33	63	-	-	170	266
		5	-	7	5	44	65
2017	KK	13	-	32	18	152	233
	Jiwa	60	81	39	23	414	639

Catatan: TPS = Transmigrasi Penduduk Setempat

Note : TLR = Transmigration Local Residents

Source : Dinas Tenaga Kerja dan Transmigrasi Kabupaten Kolaka Timur/ Office of Labor and Transmigration of Kolaka Timur Regency

SOSIAL

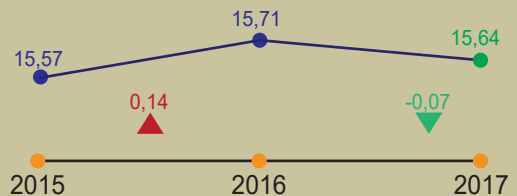
SOCIAL

BAB 4



PERSENTASE PENDUDUK MISKIN KABUPATEN KOLAKA TIMUR, 2017

Percentage of poor people in Kolaka Timur Regency, 2017



Jumlah tindak kejahatan
yang dilaporkan di Polres
Kolaka ada 574 kasus

*The number of crimes reported in
Kolaka Police Station is 574 cases*

* data masih tergabung antara
Kabupaten Kolaka dan Kolaka Timur



PENJELASAN TEKNIS

TECHNICAL NOTES

- | | |
|---|---|
| <p>1. Tidak/belum pernah sekolah adalah mereka yang tidak pernah atau belum pernah terdaftar dan tidak pernah atau belum pernah aktif mengikuti pendidikan di suatu jenjang pendidikan formal. Termasuk juga yang tamat/belum tamat taman kanak-kanak tetapi tidak melanjutkan ke sekolah dasar.</p> | <p>1. <i>Not/never attending school</i> is someone who has never attended or never been registered in a formal education, such as primary, secondary, and tertiary education. Those who just completed kindergarten are considered as never attended school.</p> |
| <p>2. Masih bersekolah adalah mereka yang terdaftar dan aktif mengikuti pendidikan formal dan nonformal (Paket A, B, atau C), baik pendidikan dasar, menengah maupun pendidikan tinggi. Bagi mahasiswa yang sedang cuti dianggap masih bersekolah.</p> | <p>2. <i>Attending school</i> is someone who is currently attending primary, secondary, or tertiary education, including package A, package B, or package C. College student who postpones his/her study is considered as attending school.</p> |
| <p>3. Tidak bersekolah lagi adalah mereka yang pernah terdaftar dan aktif mengikuti pendidikan di suatu jenjang pendidikan formal dan nonformal (Paket A, B, atau C), tetapi pada saat pencacahan tidak lagi terdaftar dan tidak aktif mengikuti pendidikan.</p> | <p>3. <i>Not attending school anymore</i> is someone who had enrolled and participated in formal and non-formal education in the past including package A, package B, or package C, but currently does not attend school.</p> |
| <p>4. Tamat sekolah adalah menyelesaikan pelajaran yang ditandai dengan lulus ujian akhir pada kelas atau tingkat terakhir suatu jenjang pendidikan di sekolah</p> | <p>4. <i>Completed particular level of education</i> is someone who has completed particular level of education in private or public school and accepting graduation</p> |

negeri maupun swasta dengan mendapatkan tanda tamat belajar/ijazah. Seseorang yang belum mengikuti pelajaran pada kelas tertinggi tetapi telah mengikuti ujian akhir dan lulus dianggap tamat sekolah.

5. **Dapat membaca dan menulis** artinya dapat membaca dan menulis kata-kata/kalimat sederhana dengan suatu aksara tertentu.

6. **Jalur Pendidikan di Indonesia** terdiri atas 1) pendidikan formal, 2) pendidikan nonformal, dan 3) pendidikan informal yang ketiganya dapat saling melengkapi dan memperkaya (Undang-Undang No. 20 Tahun 2013 tentang Sistem Pendidikan Nasional).

7. **Jenjang Pendidikan Formal** terdiri atas pendidikan dasar, pendidikan menengah, dan pendidikan tinggi. Jenis pendidikan yang diajarkan mencakup pendidikan umum, kejuruan, akademik, profesi, vokasi, keagamaan, dan khusus.

a. Pendidikan Dasar berbentuk Sekolah Dasar (SD) dan Madrasah Ibtidaiyah (MI) atau bentuk lain yang sederajat

certificate. Someone who has never attended the highest grade but passed the final exam is considered as completed particular level of education.

5. ***Able to read and write*** is the ability to read and write at least a simple sentence in any letter of alphabets.

6. ***The Education System in Indonesia*** consists of 1) a formal education, 2) non-formal education, and 3) informal education that all three can be complementary and enriching (Law No. 20 Year 2013 about The National Education System).

7. ***The Formal Education Level*** consists of primary education, secondary education, and high education. The kind of education that taught consists of general education, vocational, academic, professional, religious, and specific education.

a. *The Primary Education* consists of Elementary School and Islamic Elementary School

- serta Sekolah Menengah Pertama (SMP) dan Madrasah Tsanawiyah (MTs), atau bentuk lain yang sederajat.
- b. Pendidikan Menengah berbentuk Sekolah Menengah Atas (SMA), Madrasah Aliyah (MA), Sekolah Menengah Kejuruan (SMK), dan Madrasah Aliyah Kejuruan (MAK), atau bentuk lain yang sederajat.
 - c. Pendidikan Tinggi merupakan jenjang pendidikan setelah pendidikan menengah yang mencakup program pendidikan diploma, sarjana, magister, spesialis, dan doktor yang diselenggarakan oleh perguruan tinggi. Perguruan tinggi dapat berbentuk akademi, politeknik, sekolah tinggi, institut, atau universitas.
8. **Rumah Sakit** adalah tempat pemeriksaan dan perawatan kesehatan, biasanya berada di bawah pengawasan dokter/tenaga medis, yang melayani penderita yang sakit untuk berobat rawat jalan atau rawat inap.
 9. **Rumah Sakit Bersalin** adalah rumah sakit khusus untuk persalinan, dilengkapi pelayanan spesialis pemeriksaan kehamilan, *or other equivalent forms and Junior High School and MTs, or other equivalent forms.*
- b. *The Secondary Education consists of the senior high school, MA, Vocational School, and Vocational Madrasah Aliyah, or other equivalent forms.*
 - c. *The High Education consists of the education level after the secondary education that consists of diplomas, bachelor, master, specialist, and doctoral degrees that are held by the college. The colleges can be academy, polytechnic, high school, institute, or university.*
8. **Hospital** is a place for health check, usually controlled/supervised by doctors/medical personnel to serve the ill patients to get outpatient or inpatient treatment services.
 9. **Maternity Hospital** is a specialized hospital for childbirth, has specialist inspection service to

persalinan, rawat inap dan rawat jalan ibu dan anak yang berada di bawah pengawasan dokter spesialis kandungan.

pregnancy, childbirth, hospitalization and outpatient for mothers and children that is under the supervision of an obstetrician.

10. **Rumah Bersalin** adalah sarana pelayanan kesehatan dengan izin sebagai rumah bersalin, dilengkapi pelayanan pemeriksaan kehamilan, persalinan serta pemeriksaan ibu dan anak yang berada di bawah pengawasan bidan senior.

10. **Maternity House** is health care facility with a license as a maternity house, equipped with prenatal care, childbirth and examination of mothers and children which is under the supervision of a senior midwife.

11. **Poliklinik** adalah sarana kesehatan yang dipakai untuk pelayanan berobat jalan, biasanya berada di bawah pengawasan dokter/tenaga medis.

11. **Polyclinic** is a health facility in which to get outpatient services, usually under the control of doctor/medical personnel.

12. **Puskesmas (Pusat Kesehatan Masyarakat)** adalah unit pelaksana teknis dinas kesehatan kabupaten/kota yang mempunyai fungsi utama sebagai penyelenggara pelayanan kesehatan tingkat pertama. Wilayah kerja puskesmas maksimal adalah satu kecamatan dan untuk dapat menjangkau wilayah kerjanya, puskesmas mempunyai jaringan pelayanan yang meliputi unit Puskesmas Pembantu (Pustu), unit Puskesmas Keliling (Puskel), dan unit bidan desa/komunitas (Peraturan Menteri Kesehatan RI

12. **Public Health Center** is technical implementation unit of regency health department that have the primary function as a first-level health care providers. The working area standard of public health center is one Subdistrict and to reach their working areas, public health centers have a service network covering subsidiary of public health center, mobile public health center units, and midwife units (Regulation of the Minister of Health of Indonesia Number 75 Year 2014 about Public Health Center).

No. 75 Tahun 2014 Tentang Pusat Kesehatan Masyarakat).

13. **Apotek** adalah suatu tempat tertentu yang digunakan untuk melakukan pekerjaan kefarmasian, dan penyaluran/penjualan obat atau bahan farmasi dan persediaan kesehatan lainnya kepada masyarakat yang dikelola oleh tenaga apoteker (Peraturan Menteri Kesehatan RI No. 1332 Tahun 2002 Tentang Perubahan Atas Peraturan Menteri Kesehatan RI No. 922/MENKES/PER/X/1993 Tentang Ketentuan dan Tata Cara Pemberian Izin Apotek).
13. ***Pharmacy** is a specific place that is used for pharmaceutical jobs, and distribution/sale of drugs/pharmaceuticals and other medical supplies to people that are administered by trained pharmacist (Regulation of the Minister of Health of Indonesia Number 1332 Year 2002 about the Changes of Regulation of the Minister of Health of Indonesia Number 922/MENKES/PER/X/1993 about Pro-vision and Procedures for Administration of Licensed Pharmacies).*
14. **Imunisasi** adalah memasukkan kuman atau racun penyakit tertentu yang sudah dilemahkan (vaksin) ke dalam tubuh dengan cara disuntik atau diminum (diteteskan dalam mulut) dengan maksud agar terjadi kekebalan tubuh terhadap penyakit tersebut.
14. ***Immunization** is putting enervated microbe of a certain disease into human body by injection or drinking (dropping into mouth) to make the body immune to that disease.*
15. **BCG (Bacillus Calmette Guerin)** merupakan vaaksinasi untuk mencegah penyakit TBC, diberikan pada bayi baru lahir atau anak, dengan suntikan pada kulit pangkal
15. ***BCG (Bacillus Calmette Guerin)** is a vaccine to prevent TBC disease, given to newborns or children, by injection at the base of the skin of the upper arm. Injection site will form little bumps of scar tissue in*

lengan atas. Bekas suntikan kemudian akan membentuk tonjolan kecil jaringan parut pada kulit lengan atas. Suntikan BCG diberikan kepada anak sebanyak 1.

16. **DPT (Difteri, Pertusis, Tetanus)** merupakan vaksin untuk mencegah penyakit Difteri, Pertusis, dan Tetanus yang diberikan pada bayi berumur 3 bulan ke atas, dengan suntikan pada paha, diulang 1 bulan dan 2 bulan kemudian, sehingga suntikan inumisasi DPT lengkap pada balita berjumlah 3 kali (kadang-kadang selang waktu antar suntikan bisa lebih dari 1 bulan)

17. **Angka keberhasilan pengobatan tuberkulosis smear positive/Basil Tahan Asam (BTA) positif** adalah proporsi (dinyatakan sebagai persentase) kasus TB BTA positif yang terdaftar di bawah program pengendalian TB nasional pada tahun tertentu yang dinyatakan berhasil menyelesaikan pengobatan. Dengan atau tanpa bukti bakteriologi keberhasilan ("sembuh" dan "menyelesaikan pengobatan" masing-masing).

the skin of the upper arm. BCG injections given to children 1 times.

16. **DPT (Diphtheria, Pertussis, Tetanus)** is a vaccine to prevent the diphtheria, pertussis, and tetanus disease, given to infants aged 3 months and above, with a shot in the thigh, repeated one month and two months later, so that the complete DPT immunization shots at toddler totaling 3 times (sometimes the time interval between injections can be more than 1 month)

17. **The treatment success rate for new pulmonary smear-positive tuberculosis cases** is the proportion (expressed as a percentage) of new smear-positive tuberculosis cases registered under a national tuberculosis control programme in a given year that successfully completed treatment. With or without bacteriological evidence of success ("cured" and "treatment completed" respectively).

18. **Kasus kumulatif AIDS** adalah kumulatif kasus AIDS sampai dengan referensi waktu tertentu.

18. *Cummulative AIDS case is cummulative AIDS cases with reference to a particular time.*

19. **Peristiwa tindak pidana yang dilaporkan** ialah setiap peristiwa yang diterima kepolisian dari laporan masyarakat, atau peristiwa dimana pelakunya tertangkap tangan oleh kepolisian.

19. *Reported crime incidence includes all criminal cases reported and received by police office, and all crimes caught by police.*

20. **Jumlah tindak pidana** menggambarkan jumlah kasus tindak pidana yang terjadi pada kurun waktu tertentu.

20. *Crime total refers to the number of criminal cases occurring during a given period.*

21. **Persentase penyelesaian tindak pidana**

21. *Crime clearance rate*

$$= \frac{\text{Jumlah tindak pidana yang diselesaikan}}{\text{Jumlah peristiwa tindak pidana yang dilaporkan}} \times 100\%$$

$$= \frac{\text{Number of cleared criminal cases}}{\text{Number of reported criminal cases}} \times 100\%$$

Persentase penyelesaian peristiwa tindak pidana menyatakan persentase penyelesaian tindak pidana oleh polisi. Suatu tindak pidana dinyatakan sebagai kasus yang selesai di tingkat kepolisian, apabila:

Crime clearence rate refers to percentage of crime clearance by police. A criminal case is categorized as a cleared case by police, if:

1. berkas perkaranya sudah siap untuk diserahkan atau telah diserahkan kepada kejaksaan;
2. dalam hal delik aduan, pengaduannya dicabut dalam

1. *All documents are ready to submit or already submitted to justice court;*
2. *In the case of attense that warrants complaint, the complaint was withdraw within a given period state in the law;*

- tenggang waktu yang telah ditentukan menurut undang-undang;
3. telah diselesaikan oleh kepolisian berdasarkan azas *plichtmatigheid* (kewajiban berdasarkan kewenangan hukum);
 4. kasus yang dimaksud tidak termasuk kompetensi kepolisian
 5. tersangka meninggal dunia;
 6. kasus kadaluwarsa.
22. Untuk mengukur kemiskinan, BPS menggunakan konsep kemampuan memenuhi kebutuhan dasar (*basic needs approach*). Dengan pendekatan ini, kemiskinan dipandang sebagai ketidakmampuan dari sisi ekonomi untuk memenuhi kebutuhan dasar makanan dan bukan makanan yang diukur dari sisi pengeluaran. Metode yang digunakan adalah menghitung Garis Kemiskinan (GK), yang terdiri dari dua komponen yaitu Garis Kemiskinan Makanan (GKM) dan Garis Kemiskinan Non-Makanan (GKNM). Penghitungan Garis Kemiskinan dilakukan secara terpisah untuk daerah perkotaan dan perdesaan.
3. *The case was cleared by police based on the principle of *plichtmatigheid* (obligation on the basis of law authority);*
 4. *The case was not the responsibility of police office;*
 5. *The suspect died;*
 6. *The case was out of date.*
22. *To measure poverty, BPS-Statistics Indonesia has used the concept of basic needs approach. Therefore, poverty is viewed as economic inability to fulfill food and non-food basic needs which are measured by consumption/expenditure. The method used is calculating poverty line, which consists of two components that are Food Poverty Line (FPL) and Non-Food Poverty Line (NFPL). The poverty line was calculated separately for urban and rural areas.*

23. **Penduduk miskin** adalah penduduk yang memiliki rata-rata pengeluaran per kapita per bulan di bawah Garis Kemiskinan.
24. **Garis Kemiskinan Makanan (GKM)** merupakan nilai pengeluaran kebutuhan minimum makanan yang disetarakan dengan 2.100 kkalori per kapita per hari. Garis Kemiskinan Non-Makanan (GKNM) adalah kebutuhan minimum untuk perumahan, sandang, pendidikan, kesehatan, dan kebutuhan dasar lainnya.
25. Ukuran Kemiskinan
- Head Count Index (HCI- P_0)** adalah persentase penduduk miskin yang berada di bawah Garis Kemiskinan (GK).
 - Indeks Kedalaman Kemiskinan (Poverty Gap Index- P_1)** merupakan ukuran rata-rata kesenjangan pengeluaran masing-masing penduduk miskin terhadap garis kemiskinan. Semakin tinggi nilai indeks, semakin jauh rata-rata pengeluaran penduduk dari garis kemiskinan.
 - Indeks Keparahan Kemiskinan (Poverty Severity Index- P_2)** memberikan gambaran mengenai penyebaran
23. *A person whose expenditure per capita per month is below the poverty line is considered to be poor.*
24. *The Food Poverty Line refers to the daily minimum requirement of 2,100 kcal per capita per day. The Non-Food Poverty Line refers to the minimum requirement for household necessities for clothing, education, health, and other basic individual needs.*
25. *Poverty Measures*
- Head Count Index (HCI- P_0) simply measures the percentage of the population that is counted as poor, often denoted by P_0 .*
 - Poverty Gap Index- P_1 measures the extent to which individuals fall below the poverty line (the poverty gaps) as a proportion of the poverty line. Higher value of the index shows that the gap between average expenditure of the poor and the poverty line is wider.*
 - Poverty Severity Index- P_2 describes inequality among the poor. This is simply a weighted sum of poverty gaps (as a*

pengeluaran di antara penduduk miskin. Semakin tinggi nilai indeks, semakin tinggi ketimpangan pengeluaran di antara penduduk miskin.

Foster-Greer-Thorbecke (1984) merumuskan suatu ukuran yang digunakan untuk mengukur tingkat kemiskinan sebagai berikut:

$$P_{\alpha} = \frac{1}{n} \sum_{i=1}^q \left[\frac{z - y_i}{z} \right]^{\alpha}$$

dimana:

$\alpha=0, 1, 2$

z =Garis kemiskinan

y_i =Rata-rata pengeluaran perkapita sebulan penduduk yang berada di bawah garis kemiskinan ($i=1,2,\dots,q$), $y_i < z$

q =Banyaknya penduduk yang berada di bawah garis kemiskinan

n =Jumlah penduduk

Jika $\alpha=0$, diperoleh *Head Count Index* (P_0), jika $\alpha=1$ diperoleh indeks kedalaman kemiskinan (*Poverty Gap Index*- P_1) dan jika $\alpha=2$ disebut indeks keparahan kemiskinan (*Poverty Severity Index*- P_2).

proportion of the poverty line), where the weights are the proportionate poverty gaps themselves. Hence, by squaring the poverty gap index, the measure implicitly puts more weight on observations that fall well below the poverty line. Higher value of the index shows that inequality among the poor is higher.

Foster-Greer-Thorbecke (1984) developed poverty measures that may be written as:

$$P_{\alpha} = \frac{1}{n} \sum_{i=1}^q \left[\frac{z - y_i}{z} \right]^{\alpha}$$

where:

$\alpha=0, 1, 2$

z =the poverty line

y_i =Average expenditure per capita per month of the poor ($i=1,2,\dots,q$), $y_i < z$

q =the number of poor

n =the total population

if $\alpha=0$ is obtained Head Count Index (P_0), if $\alpha=1$ is obtained Poverty Gap Index- P_1 , and if $\alpha=2$ is obtained Poverty Severity Index- P_2 .

26. **Indeks Pembangunan Manusia** (IPM) menjelaskan bagaimana penduduk dapat mengakses hasil pembangunan dalam memperoleh pendapatan, kesehatan, pendidikan dan sebagainya. in diperkenalkan oleh UNDP pada tahun 1990 dan dipublikasikan secara berkala dalam laporan tahunan Human Development Report (HDR). IPM dibentuk oleh 3 (tiga) dimensi dasar: Umur panjang dan hidup sehat; pengetahuan; dan standar hidup layak.
26. ***The Human Development Index (HDI)*** explains how people can access development results in obtaining income, health, education and so forth. HDI was introduced by United Nations Development Programme (UNDP) in 1990 and published periodically in the annual report of the Human Development Report. HDI was formed by three basic dimensions: a long and healthy life; knowledge; and a decent standard of living.

ULASAN

Angka Partisipasi Sekolah adalah proporsi dari seluruh penduduk dari berbagai kelompok umur tertentu (7-12, 13-15, 16-18, dan 19-24) yang masih duduk di bangku sekolah. Salah satu cermin pemerataan akses pendidikan dasar, dapat dilihat dari Angka Partisipasi Sekolah (APS). Dengan melihat APS usia SD pada tahun 2017 yang mencapai 100,00 dapat dikatakan bahwa seluruh anak usia 7-12 tahun telah menikmati pendidikan dasar. Hal tersebut meningkat dibandingkan tahun sebelumnya.

Berbeda dengan APS, Angka Partisipasi Murni (APM) benar-benar melihat persentase penduduk yang bersekolah pada suatu jenjang pendidikan formal pada kelompok umur tertentu. Dengan kata lain, diperuntukan guna melihat penduduk yang sekolah tepat waktu sesuai usianya. APM SD adalah 79,30 sedangkan APM SMP adalah 72,46 pada tahun 2017.

Rasio murid terhadap guru adalah angka yang merupakan hasil pembagian antara jumlah murid dengan guru. Rasio ini, disamping menggambarkan tingkat ketersediaan guru, juga memperlihatkan beban seorang guru dalam menangani anak

DESCRIPTION

School Participation Rate is the proportion of the population of certain age groups (7-12, 13-15, 16-18, and 19-24) are still sitting in school. One reflection of equitable access to basic education, can be seen from the School Participation Rate (APS). By looking at APS, elementary school age in 2017 reached 100.00, it can be said that all children aged 7-12 years have enjoyed basic education. It is higher compared to the previous year.

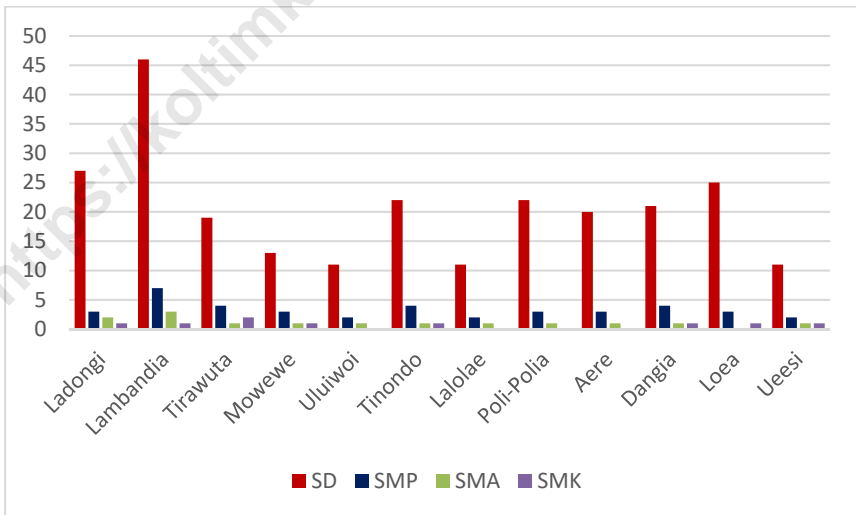
Unlike APS, the Pure Participation Rate (APM) actually sees the percentage of people who attend school at a formal education level in a certain age group. In other words, it is intended to see people who are in school on time as they are. APM for Elementary School age is 79,30 and APM for Junior High School is 72,46 in 2017.

The ratio of students to teachers is the number that is the result of the division between the number of students and teachers. This ratio, in addition to describing the level of teacher availability, also shows a teacher's burden in handling his or her

didikinya. Pada tahun ajaran 2017/2018, pada tingkat Sekolah Menengah Atas terlihat bahwa beban guru lebih berat dibandingkan dengan jenjang sekolah lainnya. Rasio murid SMA terhadap guru sebesar 13 sedangkan rasio murid SMK terhadap guru sebesar 11, rasio murid SMP terhadap guru sebesar 10, dan rasio murid SDN terhadap guru sebesar 11.

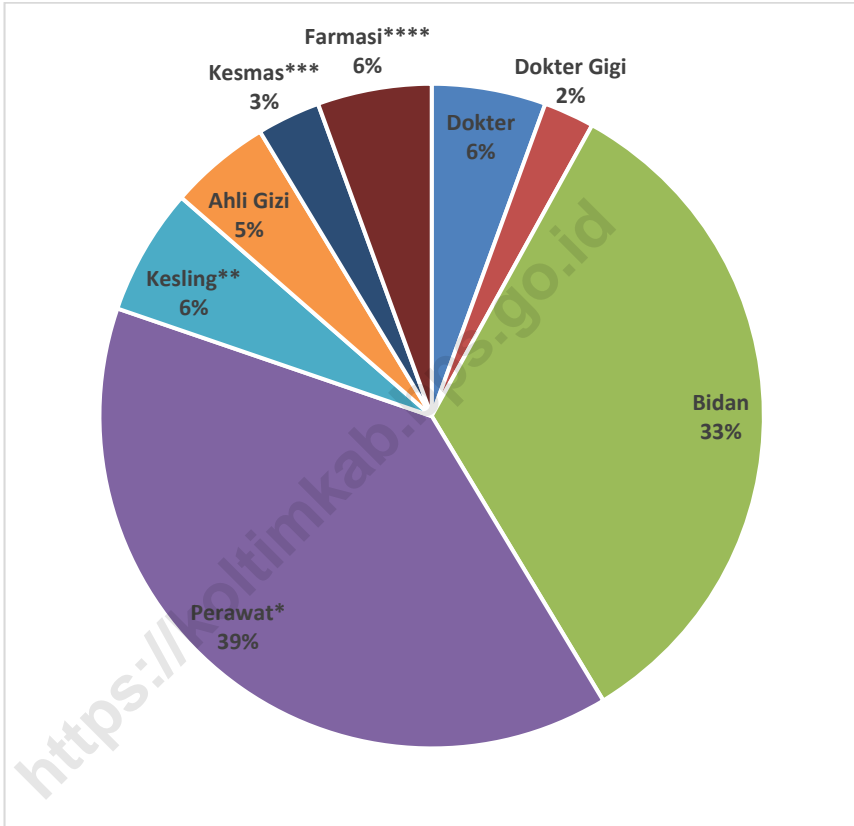
students. In the academic year 2017/2018, at the senior high school level it is seen that the burden of teachers is more severe than other school level. The ratio of high school students to teachers is 13 while the ratio of vocational students to teachers is 11, the ratio of junior high students to teachers is 10, and the ratio of elementary students to teachers is 11.

Gambar 7 Jumlah Sekolah menurut Jenjang Pendidikan dan Kecamatan, 2017/2018
Picture Number of School by Education Level and Subdistrict, 2017/2018



Sumber : Dinas Pendidikan dan Kebudayaan Kabupaten Kolaka

Gambar 8 Jumlah Tenaga Medis di Kabupaten Kolaka Timur, 2017
Picture Number of Medical Personnel in Kolaka Timur Regency, 2017



Sumber : Dinas Kesehatan Kabupaten Kolaka

Catatan :

- * termasuk perawat anastesi, perawat spesialis, dan perawat gigi
- ** termasuk tenaga sanitasi lingkungan, entomolog kesehatan, mikrobiolog kesehatan
- *** termasuk tenaga promosi kesehatan dan ilmu perilaku, pembimbing kesehatan kerja, tenaga biostatistik dan kependudukan, tenaga kesehatan reproduksi dan keluarga, tenaga administrasi dan kebijakan kesehatan, epidemiolog kesehatan
- **** Tenaga Farmasi meliputi analis farmasi, asisten apoteker, sarjana farmasi

4.1 PENDIDIKAN/*EDUCATION*

Tabel 4.1.1 Angka Partisipasi Sekolah (APS) Penduduk Berumur 5-18 Menurut Jenis Kelamin di Kabupaten Kolaka Timur, 2017
School Participation Age 5-18 by Sex in Kolaka Timur Regency, 2017

Kelompok Umur Sekolah/ <i>Sex and School Age Group</i>	Jenis Kelamin/ <i>Sex</i>		
	Laki-Laki/ <i>Male</i>	Perempuan/ <i>Female</i>	Laki-laki+ Perempuan/ <i>Male+Female</i>
(1)	(2)	(3)	(4)
APS 5-6	37,81	60,93	49,60
APS 7-12	100,00	100,00	100,00
APS 13-15	93,29	97,73	95,51
APS 16-18	65,63	68,10	66,69
APS 5-6+	37,81	60,93	49,60
APS 7-12+	100,00	100,00	100,00
APS 13-15+	93,29	97,73	95,51
APS 16-18+	65,63	68,10	66,69

Sumber/ Source: Survei Sosial Ekonomi Nasional Kor, Maret 2017/ *National Socio Economic Survey kor, March 2017*

Tabel 4.1.2 Angka Partisipasi Kasar (APK) dan Angka Partisipasi Murni (APM) Tingkat SD/MI menurut Kecamatan di Kabupaten Kolaka Timur, Tahun ajaran 2016/2017 dan 2017/2018
Gross Enrollment Rate (GER) and Nett Enrollment Rate (NER) of Primary School Level by Subdistrict in Kolaka Timur Regency, School year 2016/2017 and 2017/2018

Kecamatan/ Subdistrict	Angka Partisipasi Kasar/ Gross Enrollment Rate		Angka Partisipasi Murni/ Nett Enrollment Rate	
	2016/2017	2017/2018	2016/2017	2017/2018
(1)	(2)	(3)	(4)	(5)
1. Ladongi	105,86	113,78	99,80	72,69
2. Lambandia	101,27	108,30	96,20	73,07
3. Tirawuta	105,35	109,34	97,85	83,42
4. Mowewe	109,18	112,46	104,31	90,72
5. Uluiwoi	105,56	119,52	91,14	88,89
6. Tinondo	112,42	118,86	112,42	104,23
7. Lalolae	106,30	117,74	97,51	90,71
8. Poli-Polia	97,11	101,52	94,07	63,88
9. Aere	72,69	84,47	67,67	71,32
10. Dangia	97,99	112,68	95,02	63,86
11. Loea	129,11	133,03	129,11	94,39
12. Ueesi	85,05	87,03	84,86	76,94
Kolaka Timur	102,41	109,55	97,46	79,30

Sumber/Source : Dinas Pendidikan, Kepemudaan, dan Olahraga Kabupaten Kolaka Timur/
 Department of Education, Youth and Sports of Kolaka Timur Regency

Tabel 4.1.3 Angka Partisipasi Kasar (APK) dan Angka Partisipasi Murni (APM) Tingkat SMP/MTs menurut Kecamatan di Kabupaten Kolaka Timur, Tahun ajaran 2016/2017 dan 2017/2018
Gross Enrollment Rate (GER) and Nett Enrollment Rate (NER) of Junior High School Level by Subdistrict in Kolaka Timur Regency, School year 2016/2017 and 2017/2018

Kecamatan/ Subdistrict	Angka Partisipasi Kasar/ Gross Enrollment Rate		Angka Partisipasi Murni/ Nett Enrollment Rate	
	2016/2017	2017/2018	2016/2017	2017/2018
(1)	(2)	(3)	(4)	(5)
1. Ladongi	70,89	71,17	84,97	89,41
2. Lambandia	69,05	69,14	77,12	82,88
3. Tirawuta	72,29	72,41	96,27	94,53
4. Mowewe	83,71	83,26	91,96	71,65
5. Uluiwoi	45,95	45,05	48,00	37,84
6. Tinondo	104,42	103,82	87,95	82,73
7. Lalolae	72,97	70,27	74,13	44,40
8. Poli-Polia	66,81	81,24	63,06	46,75
9. Aere	45,53	45,53	39,43	25,81
10. Dangia	87,80	90,63	89,98	67,10
11. Loea	121,30	120,30	98,25	88,22
12. Ueesi	125,21	125,63	98,32	78,57
Kolaka Timur	76,52	77,96	79,67	72,46

Sumber/Source : Dinas Pendidikan, Kepemudaan, dan Olahraga Kabupaten Kolaka Timur/
 Department of Education, Youth and Sports of Kolaka Timur Regency

Tabel 4.1.4 Jumlah Sekolah, Guru, dan Murid Madrasah Ibtidaiyah (MI) Negeri menurut Kecamatan di Kabupaten Kolaka Timur Tahun Ajaran 2017/2018
Number of Schools, Teachers, and Pupils of Public Islamic Kindergarten by Subdistrict in Kolaka Timur Regency Year School 2017/2018

Kecamatan/ Subdistrict	Sekolah/ School	Murid/ Pupil	Guru/ Teacher	Rasio Murid-Guru/ Pupil-Teacher Ratio
(1)	(2)	(3)	(4)	(5)
1. Ladongi	1	87
2. Lambandia	-	-	-	-
3. Tirawuta	2	144
4. Mowewe	-	-	-	-
5. Uluiwoi	-	-	-	-
6. Tinondo	-	-	-	-
7. Lalolae	1	69
8. Poli-Polia	1	136
9. Aere	2	179
10. Dangia	1	59
11. Loea	1	86
12. Ueesi	-	-	-	-
Jumlah/ Total	9	760

Sumber/Source :Dinas Pendidikan, Kepemudaan, dan Olahraga Kabupaten Kolaka Timur/ Department of Education, Youth and Sports of Kolaka Timur Regency

Catatan : Data diambil pada tahun ajaran genap;

Tabel 4.1.5 Jumlah Sekolah, Guru, dan Murid Madrasah Ibtidaiyah (MI) Swasta menurut Kecamatan di Kabupaten Kolaka Timur Tahun Ajaran 2017/2018
Number of Schools, Teachers, and Pupils of Private Islamic Kindergarten by Subdistrict in Kolaka Timur Regency Year School 2017/2018

Kecamatan/ Subdistrict	Sekolah/ School	Murid/ Pupil	Guru/ Teacher	Rasio Murid-Guru/ Pupil-Teacher Ratio
(1)	(2)	(3)	(4)	(5)
1. Ladongi	1	87	12	7
2. Lambandia	-	-	-	-
3. Tirawuta	2	144	17	8
4. Mowewe	-	-	-	-
5. Uluiwoi	-	-	-	-
6. Tinondo	-	-	-	-
7. Lalolae	1	69	6	12
8. Poli-Polia	1	136	13	10
9. Aere	2	179	23	8
10. Dangia	1	59	9	7
11. Loea	1	86	10	9
12. Ueesi	-	-	-	-
Jumlah/ Total	9	760	90	8

Sumber/Source : Kantor Kementerian Agama Kabupaten Kolaka Timur/ Ministry of Religion Office of East Kolaka Timur Regency

Catatan : Data diambil pada tahun ajaran genap;

Tabel 4.1.6 Jumlah Sekolah, Guru, dan Murid Raudhatul Athfal (RA) Negeri menurut Kecamatan di Kabupaten Kolaka Timur Tahun Ajaran 2017/2018
Number of Schools, Teachers, and Pupils of Public Primary School by Subdistrict in Kolaka Timur Regency Year School 2017/2018

Kecamatan/ Subdistrict	Sekolah/ School	Murid/ Pupil	Guru/ Teacher	Rasio Murid-Guru/ Pupil-Teacher Ratio
(1)	(2)	(3)	(4)	(5)
1. Ladongi	2	93	6	16
2. Lambandia	-	-	-	-
3. Tirawuta	-	-	-	-
4. Mowewe	-	-	-	-
5. Uluiwoi	-	-	-	-
6. Tinondo	-	-	-	-
7. Lalolae	1	26
8. Poli-Polia	3	104	7	15
9. Aere	1	22	-	-
10. Dangia	1	26	4	...
11. Loea	1	27
12. Ueesi	-	-	-	-
Jumlah/ Total	7	205

Sumber/Source : Kantor Kementerian Agama Kabupaten Kolaka Timur/ Ministry of Religion Office of East Kolaka Timur Regency

Tabel 4.1.7 Jumlah Sekolah, Guru, dan Murid Raudhatul Athfal (RA) Swasta menurut Kecamatan di Kabupaten Kolaka Timur Tahun Ajaran 2017/2018
Number of Schools, Teachers, and Pupils of Private Primary School by Subdistrict in Kolaka Timur Regency Year School 2017/2018

Kecamatan/ Subdistrict	Sekolah/ School	Murid/ Pupil	Guru/ Teacher	Rasio Murid-Guru/ Pupil-Teacher Ratio
(1)	(2)	(3)	(4)	(5)
1. Ladongi
2. Lambandia
3. Tirawuta
4. Mowewe
5. Uluiwoi
6. Tinondo
7. Lalolae
8. Poli-Polia
9. Aere
10. Dangia
11. Loea
12. Ueesi
Jumlah/ Total

Sumber/Source : Kantor Kementrian Agama Kabupaten Kolaka Timur/ Ministry of Religion Office of East Kolaka Timur Regency

Tabel 4.1.8 Jumlah Sekolah, Guru, dan Murid Sekolah Dasar (SD) Negeri menurut Kecamatan di Kabupaten Kolaka Timur Tahun Ajaran 2017/2018
Table *Number of Schools, Teachers, and Pupils of Public Primary School by Subdistrict in Kolaka Timur Regency Year School 2017/2018*

Kecamatan/ Subdistrict	Sekolah/ School	Murid/ Pupil	Guru/ Teacher	Rasio Murid-Guru/ Pupil-Teacher Ratio
(1)	(2)	(3)	(4)	(5)
1. Ladongi	15	2 312	185	12
2. Lambandia	22	2 650	226	12
3. Tirawuta	15	2 084	77	27
4. Mowewe	10	1 200	58	21
5. Uluiwoi	9	796	86	9
6. Tinondo	13	1 292	130	10
7. Lalolae	6	710	116	6
8. Poli-Polia	12	1 335	107	12
9. Aere	10	925	91	10
10. Dangia	12	951	116	8
11. Loea	8	1 019	160	6
12. Ueesi	8	483	74	7
Jumlah/ Total	140	15 757	1 426	11

Sumber/Source : Kantor Kementerian Agama Kabupaten Kolaka Timur/ Ministry of Religion Office of East Kolaka Timur Regency

Tabel 4.1.9 Jumlah Sekolah, Guru, dan Murid Sekolah Dasar (SD) Swasta menurut Kecamatan di Kabupaten Kolaka Timur Tahun Ajaran 2017/2018
Number of Schools, Teachers, and Pupils of Private Primary School by Subdistrict in Kolaka Timur Regency Year School 2017/2018

Kecamatan/ Subdistrict	Sekolah/ School	Murid/ Pupil	Guru/ Teacher	Rasio Murid-Guru/ Pupil-Teacher Ratio
(1)	(2)	(3)	(4)	(5)
1. Ladongi	12	352	56	6
2. Lambandia	24	634	55	12
3. Tirawuta	4	99	41	2
4. Mowewe	3	89	27	3
5. Uluiwoi	2	61	8	8
6. Tinondo	9	270	8	34
7. Lalolae	5	129	10	13
8. Poli-Polia	10	216	26	8
9. Aere	10	241	24	10
10. Dangia	9	238	14	17
11. Loea	17	473	10	47
12. Ueesi	3	84	8	11
Jumlah/ Total	108	2 886	287	10

Sumber/Source : Dinas Pendidikan, Kepemudaan, dan Olahraga Kabupaten Kolaka Timur/ *Department of Education, Youth and Sports of Kolaka Timur Regency*

Catatan : Data diambil pada tahun ajaran genap

Tabel 4.1.10 Jumlah Sekolah, Guru, dan Murid Sekolah Menengah Pertama (SMP) Negeri menurut Kecamatan di Kabupaten Kolaka Timur Tahun Ajaran 2017/2018
Number of Schools, Teachers, and Pupils of Public Junior High School by Subdistrict in Kolaka Timur Regency Year School 2017/2018

Kecamatan/ Subdistrict	Sekolah/ School	Murid/ Pupil	Guru/ Teacher	Rasio Murid-Guru/ Pupil-Teacher Ratio
(1)	(2)	(3)	(4)	(5)
1. Ladongi	3	753	57	13
2. Lambandia	7	840	96	9
3. Tirawuta	4	622	72	9
4. Mowewe	3	373	32	12
5. Uluiwoi	2	150	19	8
6. Tinondo	4	517	41	13
7. Lalolae	2	182	24	8
8. Poli-Polia	3	563	45	13
9. Aere	3	224	27	8
10. Dangia	4	416	44	9
11. Loea	3	480	42	11
12. Ueesi	2	299	22	14
Jumlah/ Total	40	5419	521	10

Sumber/Source : Dinas Pendidikan, Kepemudaan, dan Olahraga Kabupaten Kolaka Timur/ Department of Education, Youth and Sports of Kolaka Timur Regency

Catatan : Data diambil pada tahun ajaran genap

Tabel 4.1.11 Jumlah Sekolah, Guru, dan Murid Sekolah Menengah Pertama (SMP) Swasta menurut Kecamatan di Kabupaten Kolaka Timur Tahun Ajaran 2017/2018
Number of Schools, Teachers, and Pupils of Private Junior High School by Subdistrict in Kolaka Timur Regency Year School 2017/2018

Kecamatan/ Subdistrict	Sekolah/ School	Murid/ Pupil	Guru/ Teacher	Rasio Murid-Guru/ Pupil-Teacher Ratio
(1)	(2)	(3)	(4)	(5)
1. Ladongi	0	0	0	-
2. Lambandia	0	0	0	-
3. Tirawuta	0	0	0	-
4. Mowewe	0	0	0	-
5. Uluiwoi	0	0	0	-
6. Tinondo	0	0	0	-
7. Lalolae	0	0	0	-
8. Poli-Polia	0	0	0	-
9. Aere	0	0	0	-
10. Dangia	0	0	0	-
11. Loea	0	0	0	-
12. Ueesi	0	0	0	-
Jumlah/ Total	0	0	0	-

Sumber/Source : Kantor Kementerian Agama Kabupaten Kolaka Timur/ Ministry of Religion Office of East Kolaka Timur Regency

Tabel 4.1.12 Jumlah Sekolah, Guru, dan Murid Madrasah Tsanawiah (MTs) Negeri menurut Kecamatan di Kabupaten Kolaka Timur Tahun Ajaran 2017/2018
Number of Schools, Teachers, and Pupils of Public Madrasah Tsanawiah (MTs) by Subdistrict in Kolaka Timur Regency Year School 2017/2018

Kecamatan/ Subdistrict	Sekolah/ School	Murid/ Pupil	Guru/ Teacher	Rasio Murid-Guru/ Pupil-Teacher Ratio
(1)	(2)	(3)	(4)	(5)
1. Ladongi	1	159
2. Lambandia	3	272
3. Tirawuta	1	344	20	17
4. Mowewe	1
5. Uluiwoi	1
6. Tinondo	-	-	-	-
7. Lalolae	2
8. Poli-Polia	3	215
9. Aere	1	38
10. Dangia	1	18
11. Loea	1	80
12. Ueesi	-	-	-	-
Jumlah/ Total	15	1 126

Sumber/Source : Kantor Kementerian Agama Kabupaten Kolaka Timur/ Ministry of Religion Office of East Kolaka Timur Regency

Catatan : Data diambil pada tahun ajaran genap

Tabel 4.1.13 Jumlah Sekolah, Guru, dan Murid Madrasah Tsanawiah (MTs) Swasta menurut Kecamatan di Kabupaten Kolaka Timur Tahun Ajaran 2017/2018
Number of Schools, Teachers, and Pupils of Private Islamic Junior High School by Subdistrict in Kolaka Timur Regency Year School 2017/2018

Kecamatan/ Subdistrict	Sekolah/ School	Murid/ Pupil	Guru/ Teacher	Rasio Murid-Guru/ Pupil-Teacher Ratio
(1)	(2)	(3)	(4)	(5)
1. Ladongi	1	159	14	11
2. Lambandia	3	272	42	6
3. Tirawuta	-	-	-	-
4. Mowewe	1	144	13	11
5. Uluiwoi	1	74	12	6
6. Tinondo	-	-	-	-
7. Lalolae	2	149	26	6
8. Poli-Polia	3	215	38	6
9. Aere	1	38	13	3
10. Dangia	-	-	-	-
11. Loea	1	80	16	5
12. Ueesi	-	-	-	-
Jumlah/ Total	13	1 131	174	7

Sumber/Source : Kantor Kementerian Agama Kabupaten Kolaka Timur/ Ministry of Religion Office of East Kolaka Timur Regency

Catatan : Data diambil pada tahun ajaran genap

Tabel 4.1.14 Jumlah Sekolah, Guru, dan Murid Sekolah Menengah Atas (SMA) Negeri menurut Kecamatan di Kabupaten Kolaka Timur Tahun Ajaran 2017/2018
Number of Schools, Teachers, and Pupils of Public Senior High School by Subdistrict in Kolaka Timur Regency Year School 2017/2018

Kecamatan/ Subdistrict	Sekolah/ School	Murid/ Pupil	Guru/ Teacher	Rasio Murid-Guru/ Pupil-Teacher Ratio
(1)	(2)	(3)	(4)	(5)
1. Ladongi	2	923	59	16
2. Lambandia	3	609	52	12
3. Tirawuta	1	400	39	10
4. Mowewe	1	336	19	18
5. Uluiwoi	1	210	14	15
6. Tinondo	1	196	13	15
7. Lalolae	1	172	10	17
8. Poli-Polia	1	330	22	15
9. Aere	1	72	11	7
10. Dangia	1	83	9	9
11. Loea	0	0	0	-
12. Ueesi	1	85	9	9
Jumlah/ Total	14	3 416	257	13

Sumber/Source : Dinas Pendidikan, Kepemudaan, dan Olahraga Kabupaten Kolaka Timur/ Department of Education, Youth and Sports of Kolaka Timur Regency

Catatan : Data diambil pada tahun ajaran genap

Tabel 4.1.15 Jumlah Sekolah, Guru, dan Murid Sekolah Menengah Atas (SMA) Swasta menurut Kecamatan di Kabupaten Kolaka Timur Tahun Ajaran 2017/2018
Number of Schools, Teachers, and Pupils of Private Senior High School by Subdistrict in Kolaka Timur Regency Year School 2017/2018

Kecamatan/ Subdistrict	Sekolah/ School	Murid/ Pupil	Guru/ Teacher	Rasio Murid-Guru/ Pupil-Teacher Ratio
(1)	(2)	(3)	(4)	(5)
1. Ladongi	0	0	0	-
2. Lambandia	0	0	0	-
3. Tirawuta	0	0	0	-
4. Mowewe	0	0	0	-
5. Uluiwoi	0	0	0	-
6. Tinondo	0	0	0	-
7. Lalolae	0	0	0	-
8. Poli-Polia	0	0	0	-
9. Aere	0	0	0	-
10. Dangia	0	0	0	-
11. Loea	0	0	0	-
12. Ueesi	0	0	0	-
Jumlah/ Total	0	0	0	-

Sumber/Source : Dinas Pendidikan, Kepemudaan, dan Olahraga Kabupaten Kolaka Timur/ *Department of Education, Youth and Sports of Kolaka Timur Regency*

Catatan : Data diambil pada tahun ajaran genap

Tabel 4.1.16 Jumlah Sekolah, Guru, dan Murid Sekolah Menengah Kejuruan (SMK) Negeri menurut Kecamatan di Kabupaten Kolaka Timur Tahun Ajaran 2017/2018
Number of Schools, Teachers, and Pupils of Public Vocational High School by Subdistrict in Kolaka Timur Regency Year School 2017/2018

Kecamatan/ Subdistrict	Sekolah/ School	Murid/ Pupil	Guru/ Teacher	Rasio Murid-Guru/ Pupil-Teacher Ratio
(1)	(2)	(3)	(4)	(5)
1. Ladongi	0	0	0	-
2. Lambandia	1	403	37	11
3. Tirawuta	1	481	35	14
4. Mowewe	1	109	14	8
5. Uluiwoi	0	0	0	-
6. Tinondo	1	141	14	10
7. Lalolae	0	0	0	-
8. Poli-Polia	0	0	0	-
9. Aere	0	0	0	-
10. Dangia	1	346	25	14
11. Loea	1	191	24	8
12. Ueesi	1	71	12	6
Jumlah/ Total	7	1742	161	11

Sumber/Source : Dinas Pendidikan, Kepemudaan, dan Olahraga Kabupaten Kolaka Timur/ Department of Education, Youth and Sports of Kolaka Timur Regency

Catatan : Data diambil pada tahun ajaran genap

Tabel 4.1.17 Jumlah Sekolah, Guru, dan Murid Sekolah Menengah Kejuruan (SMK) Swasta menurut Kecamatan di Kabupaten Kolaka Timur Tahun Ajaran 2017/2018
Number of Schools, Teachers, and Pupils of Private Vocational High School by Subdistrict in Kolaka Timur Regency Year School 2017/2018

Kecamatan/ Subdistrict	Sekolah/ School	Murid/ Pupil	Guru/ Teacher	Rasio Murid-Guru/ Pupil-Teacher Ratio
(1)	(2)	(3)	(4)	(5)
1. Ladongi	1	29	3	10
2. Lambandia	0	0	0	-
3. Tirawuta	1	37	9	4
4. Mowewe	0	0	0	-
5. Uluiwoi	0	0	0	-
6. Tinondo	0	0	0	-
7. Lalolae	0	0	0	-
8. Poli-Polia	0	0	0	-
9. Aere	0	0	0	-
10. Dangia	0	0	0	-
11. Loea	0	0	0	-
12. Ueesi	0	0	0	-
Jumlah/ Total	2	66	12	6

Sumber/Source : Dinas Pendidikan, Kepemudaan, dan Olahraga Kabupaten Kolaka Timur/ *Department of Education, Youth and Sports of Kolaka Timur Regency*

Catatan : Data diambil pada tahun ajaran genap

Tabel 4.1.18 Jumlah Sekolah, Guru, dan Murid Madrasah Aliyah (MA) Negeri menurut Kecamatan di Kabupaten Kolaka Timur Tahun Ajaran 2017/2018
Number of Schools, Teachers, and Pupils of Public Madrasah Aliyah (MA) by Subdistrict in Kolaka Timur Regency Year School 2017/2018

Kecamatan/ Subdistrict	Sekolah/ School	Murid/ Pupil	Guru/ Teacher	Rasio Murid-Guru/ Pupil-Teacher Ratio
(1)	(2)	(3)	(4)	(5)
1. Ladongi	1	57	-	-
2. Lambandia	1	23	-	-
3. Tirawuta	1	60	-	-
4. Mowewe	-	-	-	-
5. Uluiwoi	-	-	-	-
6. Tinondo	-	-	-	-
7. Lalolae	2	105	-	-
8. Poli-Polia	1	78	-	-
9. Aere	-	-	-	-
10. Dangia	-	-	-	-
11. Loea	-	-	-	-
12. Ueesi	-	-	-	-
Jumlah/ Total	6	323	-	-

Sumber/Source : Dinas Pendidikan, Kepemudaan, dan Olahraga Kabupaten Kolaka Timur/ Department of Education, Youth and Sports of Kolaka Timur Regency

Catatan : Data diambil pada tahun ajaran genap

Tabel 4.1.19 Jumlah Sekolah, Guru, dan Murid Madrasah Aliyah (MA) Swasta menurut Kecamatan di Kabupaten Kolaka Timur Tahun Ajaran 2017/2018
Number of Schools, Teachers, and Pupils of Private Madrasah Aliyah (MA) by Subdistrict in Kolaka Timur Regency Year School 2017/2018

Kecamatan/ Subdistrict	Sekolah/ School	Guru/ Teacher	Murid/ Pupil	Rasio Murid-Guru/ Pupil-Teacher Ratio
(1)	(2)	(3)	(4)	(5)
1. Ladongi	1	57	16	4
2. Lambandia	1	23	13	2
3. Tirawuta	1	60	13	5
4. Mowewe	-	-	-	-
5. Uluiwoi	-	-	-	-
6. Tinondo	-	-	-	-
7. Lalolae	2	105	24	4
8. Poli-Polia	1	78	14	6
9. Aere	-	-	-	-
10. Dangia	-	-	-	-
11. Loea	-	-	-	-
12. Ueesi	-	-	-	-
Jumlah/ Total	6	-	323	4

Sumber/Source : Kantor Kementerian Agama Kabupaten Kolaka Timur/ Ministry of Religion Office of East Kolaka Timur Regency

Catatan : Data diambil pada tahun ajaran genap

Tabel 4.1.20 Jumlah Murid yang Mengikuti dan yang Lulus Ujian Nasional Tingkat Sekolah Dasar menurut Jenis Kelamin dan Kecamatan di Kabupaten Kolaka Timur di Tahun Ajaran 2017/2018
Number of Students Took and Passed the National Test at Primary School by Gender and Subdistrict in Year School 2017/2018

Kecamatan/ Subdistrict	Ikut Ujian Nasional/ Public		Lulus Ujian Nasional/ Private	
	LK/Male	PR/Female	LK/Male	PR/Female
(1)	(2)	(3)	(4)	(5)
1. Ladongi	159	188	157	188
2. Lambandia	183	204	172	198
3. Tirawuta	167	177	165	175
4. Mowewe	89	99	86	99
5. Uluiwoi	53	59	51	59
6. Tinondo	96	95	95	92
7. Lalolae	56	49	54	45
8. Poli-Polia	107	93	104	92
9. Aere	67	64	64	63
10. Dangia	58	49	56	47
11. Loea	68	65	65	64
12. Ueesi	52	29	50	29
Jumlah/ Total	1 155	1 171	1 119	1 151

Sumber/Source : Dinas Pendidikan, Kepemudaan, dan Olahraga Kabupaten Kolaka Timur/ Department of Education, Youth and Sports of Kolaka Timur Regency

Tabel 4.1.21 Jumlah Murid yang Mengikuti dan yang Lulus Ujian Nasional Tingkat Sekolah Menengah Pertama menurut Jenis Kelamin dan Kecamatan di Kabupaten Kolaka Timur di Tahun Ajaran 2017/2018
Number of Students Took and Passed the National Test at Junior High School by Gender and Subdistrict in Year School 2017/2018

Kecamatan/ Subdistrict	Ikut Ujian Nasional/ Public		Lulus Ujian Nasional/ Private	
	LK/Male	PR/Female	LK/Male	PR/Female
(1)	(2)	(3)	(4)	(5)
1. Ladongi	102	144	101	140
2. Lambandia	148	109	145	105
3. Tirawuta	107	110	107	108
4. Mowewe	53	47	49	43
5. Uluiwoi	25	33	22	33
6. Tinondo	79	79	77	78
7. Lalolae	26	34	22	30
8. Poli-Polia	73	85	72	85
9. Aere	39	37	38	37
10. Dangia	67	63	61	60
11. Loea	72	93	70	91
12. Ueesi	58	46	54	44
Jumlah/ Total	849	880	818	854

Sumber/Source : Dinas Pendidikan, Kepemudaan, dan Olahraga Kabupaten Kolaka Timur/ Department of Education, Youth and Sports of Kolaka Timur Regency

Tabel 4.1.22 Jumlah Guru menurut Status dan Jenis Kelamin pada Madrasah Ibtidaiyah (MI) Swasta menurut Kecamatan di Kabupaten Kolaka Timur Tahun Ajaran 2017/2018

Number of Teachers by Status and Gender in Private Islamic Primary Schools by Subdistrict in Kolaka Timur Regency Year School 2017/2018

Kecamatan/ District	Jumlah Guru/ Number Of Teacher				Jumlah/ Total	
	Tetap/Permanent		Tidak Tetap/ Non Permanent		LK/Male	PR/Famale
	LK/Male	PR/Famale	LK/Male	PR/Famale		
(1)	(2)	(3)	(4)	(5)	(6)	
1. Ladongi	1	1	3	7	4	8
2. Lambandia	-	-	-	-	-	-
3. Tirawuta	1	3	3	10	4	13
4. Mowewe	-	-	-	-	-	-
5. Uluiwoi	-	-	-	-	-	-
6. Tinondo	-	-	-	-	-	-
7. Lalolae	-	-	1	5	1	5
8. Poli-Polia	-	1	3	9	3	10
9. Aere	-	-	11	12	11	12
10. Dangia	-	-	5	4	5	4
11. Loea	-	-	4	6	4	6
12. Ueesi	-	-	-	-	-	-
Jumlah/ Total	2	5	30	53	32	58

Sumber/Source : Kantor Kementerian Agama Kabupaten Kolaka Timur/ Ministry of Religion Office of East Kolaka Timur Regency

Tabel 4.1.23 Jumlah Murid yang Tamat Madrasah Ibtidaiyah (Negeri dan Swasta) menurut Jenis Kelamin dan Kecamatan di Kabupaten Kolaka Timur Tahun Ajaran 2017/2018 *Number of Pupils who Graduated Islamic Primary Schools (Public and Private) by Sex and Subdistrict in Kolaka Timur Regency Year School 2017/2018*

Kecamatan/ Subdistrict	Negeri/ Public		Swasta/ Private	
	LK/Male	PR/Famale	LK/Male	PR/Famale
(1)	(2)	(3)	(4)	(5)
1. Ladongi	5	5
2. Lambandia	-	-
3. Tirawuta	10	13
4. Mowewe	-	-
5. Uluiwoi	-	-
6. Tinondo	-	-
7. Lalolae	-	-
8. Poli-Polia	9	3
9. Aere	14	6
10. Dangia	6	1
11. Loea	7	11
12. Ueesi	-	-
Jumlah/ Total	65	56

Sumber/Source : Kantor Kementerian Agama Kabupaten Kolaka Timur/ Ministry of Religion Office of East Kolaka Timur Regency

Tabel 4.1.24 Pondok Pesantren Yang Terdaftar di Kantor Kemen Agama Kabupaten Kolaka Timur Tahun 2017
Number of Islamic Boarding Schools Registered in the Office of the Ministry of Religious of Kolaka Timur Regency, 2017

Kecamatan/ District	Pondok Pesantren/ Islamic Boarding School	Santri/ Pupils		Guru/ Teachers	
		L	P	L	P
(1)	(2)	(3)	(4)	(5)	(6)
1. Ladongi
2. Lambandia
3. Tirawuta
4. Mowewe
5. Uluiwoi
6. Tinondo
7. Lalolae	1	191	130	12	15
8. Poli-Polia	1	72	90	13	12
9. Aere
10. Dangia
11. Loea
12. Ueesi
Jumlah/ Total	2	263	220	25	27

Sumber/Source : Kantor Kementerian Agama Kabupaten Kolaka Timur/ Ministry of Religion Office of East Kolaka Timur Regency

Tabel 4.1.25 Jumlah Guru menurut Status dan Jenis Kelamin pada Murid Madrasah Tsanawiyah (MTs) Negeri menurut Kecamatan di Kabupaten Kolaka Timur Tahun Ajaran 2017/2018
Number of Teachers by Status and Gender in Public Islamic Junior High Schools by Subdistrict in Kolaka Timur Regency Year School 2017/2018

Kecamatan/ District	Jumlah Guru/ Number Of Teacher				Jumlah/ Total	
	Tetap/Permanent		Tidak Tetap/ Non Permanent		LK/Male	PR/Famale
	LK/Male	PR/Famale	LK/Male	PR/Famale		
(1)	(2)	(3)	(4)	(5)		
1. Ladongi	-
2. Lambandia	-
3. Tirawuta	8	3	3	9	11	12
4. Mowewe
5. Uluiwoi
6. Tinondo
7. Lalolae
8. Poli-Polia
9. Aere
10. Dangia
11. Loea
12. Ueesi
Jumlah/ Total	8	3	3	9	11	12

Sumber/Source : Kantor Kementerian Agama Kabupaten Kolaka Timur/ Ministry of Religion Office of East Kolaka Timur Regency

Tabel 4.1.26 Jumlah Guru menurut Status dan Jenis Kelamin pada Murid Madrasah Tsanawiyah (MTs) Swasta menurut Kecamatan di Kabupaten Kolaka Timur Tahun Ajaran 2017/2018
Number of Teachers by Status and Gender in Private Islamic Junior High Schools by Subdistrict in Kolaka Timur Regency Year School 2017/2018

Kecamatan/ District	Jumlah Guru/ Number Of Teacher				Jumlah/ Total	
	Tetap/Permanent		Tidak Tetap/ Non Permanent		LK/Male	PR/Famale
	LK/Male	PR/Famale	LK/Male	PR/Famale		
(1)	(2)	(3)	(4)	(5)	(5)	
1. Ladongi	4	3	3	4	7	7
2. Lambandia	5	2	13	22	1	24
3. Tirawuta	-	-	-	-	-	-
4. Mowewe	3	1	3	6	6	7
5. Uluiwoi	-	-	9	3	9	3
6. Tinondo	-	-	-	-	-	-
7. Lalolae	1	-	10	15	11	15
8. Poli-Polia	1	1	15	21	16	22
9. Aere	-	-	6	7	6	7
10. Dangia	-	-	-	-	-	-
11. Loea	1	-	10	5	11	5
12. Ueesi	-	-	-	-	-	-
Jumlah/ Total	15	7	69	83	84	90

Sumber/Source : Kantor Kementerian Agama Kabupaten Kolaka Timur/ Ministry of Religion Office of East Kolaka Timur Regency

Tabel 4.1.27 Jumlah Murid yang Tamat Murid Madrasah Tsanawiyah (Negeri dan Swasta) menurut Jenis Kelamin dan Kecamatan di Kabupaten Kolaka Timur Tahun Ajaran 2017/2018
Number of Pupils who Graduated Islamic Junior High Schools (Private and Private) by Sex and Subdistrict in Kolaka Timur Regency Year School 2017/2018

Kecamatan/ Subdistrict	Negeri/ Public		Swasta/ Private	
	LK/Male	PR/Female	LK/Male	PR/Female
(1)	(2)	(3)	(4)	(5)
1. Ladongi	-	-	17	37
2. Lambandia	-	-	-	-
3. Tirawuta	54	66	31	26
4. Mowewe	-	-	24	15
5. Uluiwoi	-	-	-	-
6. Tinondo	-	-	-	-
7. Lalolae	-	-	25	15
8. Poli-Polia	-	-	42	33
9. Aere	-	-	-	-
10. Dangia	-	-	-	-
11. Loea	-	-	13	9
12. Ueesi	-	-	9	3
Jumlah/ Total	54	66	198	184

Sumber/Source : Kantor Kementerian Agama Kabupaten Kolaka Timur/ Ministry of Religion Office of East Kolaka Timur Regency

Tabel 4.1.28 Jumlah Guru menurut Status dan Jenis Kelamin pada Murid Madrasah Aliyah (MA) Swasta menurut Kecamatan di Kabupaten Kolaka Timur Tahun Ajaran 2017/2018
Number of Teachers by Status and Gender in Private Islamic Senior High Schools by Subdistrict in Kolaka Timur Regency Year School 2017/2018

Kecamatan/ District	Jumlah Guru/ Number Of Teacher				Jumlah/ Total	
	Tetap/Permanent		Tidak Tetap/ Non Permanent		LK/Male	PR/Famale
	LK/Male	PR/Famale	LK/Male	PR/Famale		
(1)	(2)	(3)	(4)	(5)	(5)	
1. Ladongi	-	2	6	8	6	10
2. Lambandia	-	-	6	7	6	7
3. Tirawuta	-	2	4	7	4	9
4. Mowewe	-	-	-	-	-	-
5. Uluiwoi	-	-	-	-	-	-
6. Tinondo	-	-	-	-	-	-
7. Lalolae	1	1	9	13	10	14
8. Poli-Polia	1	-	7	6	8	6
9. Aere	-	-	-	-	-	-
10. Dangia	-	-	-	-	-	-
11. Loea	-	-	-	-	-	-
12. Ueesi	-	-	-	-	-	-
Jumlah/ Total	2	5	32	41	34	46

Sumber/Source : Kantor Kementrian Agama Kabupaten Kolaka Timur/ Ministry of Religion Office of East Kolaka Timur Regency

Tabel 4.1.29 Jumlah Murid yang Tamat Murid Madrasah Aliyah (Negeri dan Swasta) menurut Jenis Kelamin dan Kecamatan di Kabupaten Kolaka Timur Tahun Ajaran 2017/2018
Number of Pupils who Graduated Islamic Senior High Schools (Private and Private) by Sex and Subdistrict in Kolaka Timur Regency Year School 2017/2018

Kecamatan/ Subdistrict	Negeri/ Public		Swasta/ Private	
	LK/Male	PR/Female	LK/Male	PR/Female
(1)	(2)	(3)	(4)	(5)
1. Ladongi	-	-	13	5
2. Lambandia	9	1
3. Tirawuta	10	7
4. Mowewe	-	-
5. Uluwoi	-	-
6. Tinondo	-	-
7. Lalolae	18	21
8. Poli-Polia	16	9
9. Aere	-	-
10. Dangia	-	-
11. Loea	-	-
12. Ueesi	-	-
Jumlah/ Total	70	49

Sumber/Source : Kantor Kementerian Agama Kabupaten Kolaka Timur/ Ministry of Religion Office of East Kolaka Timur Regency

4.2 KESEHATAN/HEALTH

Tabel 4.2.1 Jumlah Fasilitas Kesehatan Menurut Kabupaten/kota di Kabupaten Kolaka Timur, 2017
Number of Health Facilities by Regency/City in Kolaka Timur Regency, 2017

Kecamatan/ Subdistrict	RS Umum/ General Hospital	Puskes mas/ Health Centers	Pustu/ Sub- Health Centers	Posy andu/ Pos yandu	BP/ Clinic	Rumah Bersalin/ Maternity Clinics	Posbindu/ Integrated Clinic	Poskes des/ Rural Health Post
(1)	(2)	(3)	(4)	(5)	(6)	(7)	(8)	(9)
1. Ladongi	1	1	...	7	7	3
2. Lambandia	-	1	...	5	5	5
3. Tirawuta	-	1	...	8	8	9
4. Mowewe	-	1	...	5	5	9
5. Uluiwoi	-	1	...	0	0	8
6. Tinondo	-	1	...	6	6	8
7. Lalolae	-	1	...	5	5	2
8. Poli-Polia	-	1	...	7	7	6
9. Aere	-	1	...	4	4	7
10. Dangia	-	1	...	3	3	3
11. Loea	-	1	...	4	4	6
12. Ueesi	-	1	...	0	0	3
Jumlah/ Total	1	12	...	54	54	69

Sumber/Source : Dinas Kesehatan Kabupaten Kolaka Timur/ Service of Health of Kolaka Timur Regency

Tabel 4.2.2 Jumlah Desa/Kelurahan Siaga Menurut Kecamatan di Kabupaten Kolaka Timur, 2017
Number Village Alert by Subdistrict in Kolaka Timur Regency, 2017

Kecamatan/ Subdistrict	Pratama/ Pratama	Madya/ Madya	Purnama/ Purnama	Mandiri/ Mandiri
(1)	(2)	(3)	(4)	(5)
1. Ladongi	6	0	0	0
2. Lambandia	0	6	0	0
3. Tirawuta	6	0	0	0
4. Mowewe	6	0	0	0
5. Uluiwoi	1	0	0	0
6. Tinondo	1	4	1	0
7. Lalolae	0	1	0	0
8. Poli-Polia	3	2	0	0
9. Aere	2	0	0	0
10. Dangia	5	0	0	0
11. Loea	4	0	0	0
12. Ueesi	4	0	0	0
Jumlah/Total	38	13	1	0

Sumber/Source : Dinas Kesehatan Kabupaten Kolaka Timur/ Service of Health of Kolaka Timur Regency

Tabel 4.2.3 **Jumlah Tenaga Kesehatan menurut Kecamatan di Kabupaten Kolaka Timur, 2017**
Table **Number of Health Workers by Subdistrict in Kolaka Timur Regency, 2017**

Kecamatan/ Subdistrict	Tenaga Medis/ Medical Personnel			
	Dokter/ Doctors	Dokter Gigi/ Dentists	Bidan/ Midwives	Perawat ^a / Nurses
(1)	(2)	(3)	(4)	(5)
1. Ladongi	0	0	4	5
2. Lambandia	1	1	16	8
3. Tirawuta	2	1	11	7
4. Mowewe	1	0	6	3
5. Uluiwoi	2	0	0	3
6. Tinondo	0	0	6	5
7. Lalolae	1	1	5	5
8. Poli-Polia	0	0	2	4
9. Aere	0	0	0	3
10. Dangia	0	0	0	4
11. Loea	1	0	2	12
12. Ueesi	1	1	2	4
Jumlah/Total	9	4	54	63

Lanjutan Tabel 4.2.3
Continued Table 4.2.3

Kecamatan/ Subdistrict	Tenaga Non-medis/ <i>Non-medical Personnel</i>			
	Kesling ^b / <i>Environment Health</i>	Ahli Gizi/ <i>Nutricionist</i>	Kesmas ^c / <i>Public Health</i>	Farmasi ^d / <i>Pharmacy</i>
(1)	(8)	(9)	(10)	(11)
1. Ladongi	2	0	0	1
2. Lambandia	0	1	0	2
3. Tirawuta	4	1	1	2
4. Mowewe	3	2	1	2
5. Uluwoi	0	1	1	0
6. Tinondo	0	0	0	0
7. Lalolae	0	2	0	0
8. Poli-Polia	1	1	2	0
9. Aere	0	0	0	0
10. Dangia	0	0	0	0
11. Loea	0	0	0	2
12. Ueesi	0	0	0	0
Jumlah/Total	10	8	5	9

Sumber/Source : Dinas Kesehatan Kabupaten Kolaka Timur/ *Service of Health of Kolaka Timur*

Regency Catatan :

^a termasuk perawat anastesi, perawat spesialis, dan perawat gigi

^b termasuk tenaga sanitasi lingkungan, entomolog kesehatan, mikrobiolog kesehatan

^c termasuk tenaga promosi kesehatan dan ilmu perilaku, pembimbing kesehatan kerja, tenaga biostatistik dan kependudukan, tenaga kesehatan reproduksi dan keluarga, tenaga administrasi dan kebijakan kesehatan, epidemiolog kesehatan

^d Tenaga Farmasi meliputi analis farmasi, asisten apoteker, sarjana farmasi

Tabel 4.2.4 Jumlah Kelahiran Bayi (Lahir Hidup dan Lahir Mati) menurut Kecamatan di Kabupaten Kolaka Timur, 2017
Table *Number of Baby Birth (Live Birth and Stillbirth) by Subdistrict in Kolaka Timur Regency, 2017*

Kecamatan/ Subdistrict	Lahir Hidup/ Live Birth	Lahir Mati/ Stillbirth
(1)	(2)	(3)
1. Ladongi	382	3
2. Lambandia	347	2
3. Tirawuta	332	3
4. Mowewe	142	4
5. Uluiwoi	92	0
6. Tinondo	213	3
7. Lalolae	85	1
8. Poli-Polia	209	2
9. Aere	161	1
10. Dangia	97	1
11. Loea	120	1
12. Ueesi	50	0
Jumlah/Total	2230	21

Sumber/Source : Dinas Kesehatan Kabupaten Kolaka Timur/ *Service of Health of Kolaka Timur Regency*

Tabel 4.2.5 **Jumlah Kematian Bayi dan Anak Balita menurut Kecamatan di Kabupaten Kolaka Timur, 2017**
Table *Number of Infant and Toddler Mortality by Subdistrict in Kolaka Timur Regency, 2017*

Keamatan/ <i>Subdistrict</i>	Bayi ^a / <i>Infant</i>	Anak Balita/ <i>Toddler</i>	Balita (Jumlah)/ <i>Children under five/(Total)</i>
(1)	(2)	(3)	(4)
1. Ladongi	0	0	0
2. Lambandia	3	1	4
3. Tirawuta	0	0	0
4. Mowewe	0	0	0
5. Uluiwoi	1	0	1
6. Tinondo	0	0	0
7. Lalolae	1	0	1
8. Poli-Polia	0	1	1
9. Aere	0	0	0
10. Dangia	1	0	1
11. Loea	0	0	0
12. Ueesi	1	0	1
Jumlah/Total	7	2	9
Angka Kematian (Dilaporkan)	3	1	4

Sumber/Source : Jumlah Kematian Bayi dan Anak Balita menurut Kecamatan di Kabupaten Kolaka Timur, 2017/ *Number of Infant and Toddler Mortality by Subdistrict in Kolaka Timur Regency, 2017*

Tabel 4.2.6 Jumlah Bayi (6-11 bulan) dan Balita (12-59 bulan) per Desember 2017 menurut Kecamatan di Kabupaten Kolaka Timur
Number of Infants (0-11 months) and Toddler (12-59 months) per December 2017 by Subdistrict in Kolaka Timur Regency

Kecamatan/ Subdistrict	Jumlah Bayi (6-11 bulan)/ Infants (6-11 months)			Jumlah Anak Balita (12-59 bulan)/ Toddler (12-59 months)		
	Laki-laki/ Male	Perempuan/ Female	Jumlah/ Total	Laki-laki/ Male	Perempuan/ Female	Jumlah/ Total
(1)	(2)	(3)	(4)	(5)	(6)	(7)
1. Ladongi	235	287	522	984	1 276	2 260
2. Lambandia	334	279	613	1 401	1 242	2 643
3. Tirawuta	224	192	416	941	856	1 797
4. Mowewe	147	97	244	618	432	1 050
5. Uluiwoi	82	70	152	342	312	654
6. Tinondo	117	112	229	490	499	989
7. Lalolae	67	59	126	281	263	544
8. Poli-Polia	177	167	344	742	744	1 486
9. Aere	130	138	268	545	614	1 159
10. Dangia	125	129	254	523	575	1 098
11. Loea	99	85	184	415	379	794
12. Ueesi	53	55	108	221	244	465
Jumlah/Total	1 790	1 670	3 460	7 503	7 436	14 939

Sumber/Source : Dinas Kesehatan Kabupaten Kolaka Timur/ *Service of Health of Kolaka Timur Regency*

Tabel 4.2.7 Jumlah Ibu Hamil dan Ibu Menyusui (ASI Eksklusif) menurut Kecamatan di Kabupaten Kolaka Timur, 2017
Table *Number of Pregnant and Breastfeeding Women (Exclusive Breastfeeding) by Subdistrict in Kolaka Timur Regency, 2017*

Kecamatan/ Subdistrict	Ibu Hamil/ Pregnant Women	Ibu Menyusui (ASI Eksklusif)/ Breastfeeding Women (Exclusive Breastfeeding)
(1)	(2)	(3)
1. Ladongi	632	87
2. Lambandia	742	66
3. Tirawuta	504	47
4. Mowewe	296	51
5. Uluiwoi	184	78
6. Tinondo	277	47
7. Lalolae	153	64
8. Poli-Polia	417	65
9. Aere	324	69
10. Dangia	308	51
11. Loea	223	100
12. Ueesi	130	0
Jumlah/Total	4 190	725

Sumber/Source : Dinas Kesehatan Kabupaten Kolaka Timur/ *Service of Health of Kolaka Timur Regency*

Tabel 4.2.8 Jumlah Sasaran dan Realisasi Vaksinasi pada Bayi 0-11 Bulan menurut Jenis Vaksinasi dalam Kabupaten Kolaka Timur, *Number of Target and Realization of Vaccination of 0-11 Months Infants by Type of Vaccination in Kolaka Timur Regency, 2017*

Kecamatan/ Subdistrict	Sasaran Bayi/ Target of Infants	Jenis Vaksinasi/Type of Vaccination		
		HB (<7 hari)	BCG	DPT-HB3
(1)	(2)	(3)	(4)	(5)
1. Ladongi	382	352	200	217
2. Lambandia	347	320	200	471
3. Tirawuta	332	298	219	238
4. Mowewe	142	144	278	134
5. Uluiwoi	92	52	215	44
6. Tinondo	213	170	210	135
7. Lalolae	85	62	302	76
8. Poli-Polia	209	192	161	109
9. Aere	161	138	200	186
10. Dangia	91	106	145	117
11. Loea	120	99	206	142
12. Ueesi	50	36	218	55
Jumlah/Total	2 224	1 969	2 554	1 924

Sumber/Source : Dinas Kesehatan Kabupaten Kolaka Timur/ *Service of Health of Kolaka Timur Regency*

Tabel 4.2.9 Jumlah Sasaran dan Realisasi Vaksinasi TT pada Ibu Hamil menurut Jenis Vaksinasi dalam Kabupaten Kolaka Timur, 2017
Number of Target and Realization of Vaccination of Pregnant Women by Type of Vaccination in Kolaka Timur Regency, 2017

Kecamatan/ Subdistrict	Sasaran Bumil/ Target of Pregnant Women	Jenis Vaksinasi/Type of Vaccination				
		TT-1	TT-2	TT-3	TT-4	TT-5
(1)	(2)	(3)	(4)	(5)	(6)	(7)
1. Ladongi	632	91	58	93	61	103
2. Lambandia	742	96	98	65	36	59
3. Tirawuta	504	163	156	84	51	33
4. Mowewe	296	12	16	21	12	14
5. Uluiwoi	184	15	12	14	9	7
6. Tinondo	277	94	52	38	21	17
7. Lalolae	153	20	33	3	13	16
8. Poli-Polia	417	54	59	39	20	40
9. Aere	324	43	35	8	4	6
10. Dangia	308	67	63	57	39	45
11. Loea	223	36	36	18	14	24
12. Ueesi	130	25	19	5	6	8
Jumlah/Total	4 190	716	637	445	286	372

Sumber/Source : Dinas Kesehatan Kabupaten Kolaka Timur/ *Service of Health of Kolaka Timur Regency*

Tabel 4.2.10 Jumlah Balita (0-59 bulan) Bawah Garis Merah (BGM). Gizi Buruk/Sangat Kurus. Kurus. dan Gizi Buruk dengan Tanda-tanda Klinis (Marasmus/Kwashiorkor) di Kabupaten Kolaka Timur, 2017
Table Number of Bottom Line Red (BGM). Malnutrition / Very Thin. Thin. and Malnutrition with Clinical Signs (Marasmus / Kwashiorkor) Toddlers in Kolaka Timur Regency, 2017

Puskesmas/ Public Health Center	Jumlah Balita (12-59 bulan)/ Number of Toddler	BGM/ BLR	Gizi Buruk/ Sangat Kurus/ Malnutrition/ Very Thin	Balita Kurus/ Thin	Marasmus/ Kwashiorkor
(1)	(2)	(3)	(4)	(5)	(6)
1. Ladongi	2 783	-	-
2. Lambandia	3 259	3	-
3. Tirawuta	2 217	2	-
4. Mowewe	1 297	3	-
5. Uluiwoi	807	15	-
6. Tinondo	1 219	12	-
7. Lalolae	672	4	-
8. Poli-Polia	1 832	-	-
9. Aere	1 428	5	-
10. Dangia	1 353	1	-
11. Loea	979	6	1
12. Ueesi	573	-	-
Jumlah/Total	18 419	51	1

Sumber/Source : Dinas Kesehatan Kabupaten Kolaka Timur/ Service of Health of Kolaka Timur Regency

Tabel 4.2.11 Jumlah Posyandu menurut Jenis dan Kecamatan di Kabupaten Kolaka Timur, 2017
Table *Number of Posyandu by Classification and Subdistrict in Kolaka Timur Regency, 2017*

Kecamatan/ Subdistrict	Jenis Posyandu/ <i>Public Health Center Classification</i>				Jumlah/ Total
	Pratama	Madya	Purnama	Mandiri	
(1)	(2)	(3)	(4)	(5)	(6)
1. Ladongi	-	2	9	0	11
2. Lambandia	-	20	0	0	20
3. Tirawuta	-	13	13	0	26
4. Mowewe	2	3	10	0	15
5. Uluiwoi	4	2	1	0	7
6. Tinondo	4	8	4	0	16
7. Lalolae	2	4	0	0	6
8. Poli-Polia	-	9	4	0	13
9. Aere	-	12	0	0	12
10. Dangia	-	10	2	0	12
11. Loea	-	0	9	1	10
12. Ueesi	4	2	0	0	6
Jumlah/Total	16	85	52	1	154

Sumber/Source : Dinas Kesehatan Kabupaten Kolaka Timur/ *Service of Health of Kolaka Timur Regency*

Tabel 4.2.12 Jumlah Penderita Penyakit Tertentu menurut Jenis Penyakit di Kabupaten Kolaka Timur, 2017
Table Number of People with Specific Diseases by Type of Disease in Kolaka Timur Regency, 2017

Kecamatan/ Subdistrict	Jenis Penyakit/Type of Disease					
	Pneumonia*/ Pneumonia	Diare/ Diarrhea	TBC/BTA+/ TB/AFB+	Kusta**/ Lepsory	DBD/ DBF	Malaria/ Malaria
(1)	(2)	(3)	(4)	(5)	(6)	(7)
1. Ladongi	2	42	19	0	10	15
2. Lambandia	6	139	18	10	1	20
3. Tirawuta	-	42	11	2	46	26
4. Mowewe	11	77	5	1	1	24
5. Uluwoi	7	9	3	0	0	0
6. Tinondo	-	109	7	4	0	17
7. Lalolae	-	29	5	0	0	26
8. Poli-Polia	-	87	26	0	0	14
9. Aere	4	55	30	1	0	22
10. Dangia	-	34	32	2	0	20
11. Loea	4	38	4	0	1	23
12. Ueesi	-	118	17	0	0	0
Jumlah/ Total	34	779	177	20	59	207

Sumber/Source : Dinas Kesehatan Kabupaten Kolaka Timur/ Service of Health of Kolaka Timur Regency

Catatan : *) Pneumonia pada kasus balita yang ditemukan dan ditangani

**) kasus kusta merupakan kasus baru yang dicatat, termasuk kusta basah dan kusta kering

Tabel 4.2.13 Jumlah Kunjungan Pasien Rawat Jalan di Puskesmas-Puskesmas Kecamatan di Kabupaten Kolaka Timur, 2017
Number of Outpatient Visits in Subdistrict Public Health Centers in Kolaka Timur Regency, 2017

Puskesmas/ Rumah Sakit/ <i>Public Health Center</i>	Jumlah Kunjungan/ <i>Total of Visits</i>	
	Rawat Jalan/ <i>Outpatient Visits</i>	Rawat Inap/ <i>Inpatient</i>
(1)	(2)	(3)
1. Ladongi	3 401	0
2. Lambandia	2 546	503
3. Tirawuta	5 372	384
4. Mowewe	2 566	0
5. Uluiwoi	878	0
6. Tinondo	2 049	0
7. Lalolae	1 328	0
8. Poli-Polia	3 695	0
9. Aere	2 267	0
10. Dangia	1 544	0
11. Loea	2 125	0
12. Ueesi	1 609	0
Jumlah/ Total	29 380	887

Sumber/Source : Dinas Kesehatan Kabupaten Kolaka Timur/ *Service of Health of Kolaka Timur Regency*

Tabel 4.2.14 Jumlah Tenaga Paramedis Dokter di RSUD Kabupaten Kolaka Timur, 2017
Number of Paramedical Doctors at the RSUD Kabupaten Kolaka Timur, 2017

Dokter/ Doctors	Jumlah Dokter/ Number of Doctors
(1)	(3)
01. Dokter Umum	6
02. Dokter Gigi	1
03. Spesialis Radiologi	-
04. Spesialis Obgyen	-
05. Spesialis Anak	1
06. Spesialis Saraf	-
07. Spesialis Interna	1
08. Spesialis THT	1
09. Spesialis Bedah	-
10. Spesialis Penyakit Jiwa	1
11. Spesialis Gigi	-
12. Spesialis Paru	-
13. Spesialis Mata	-
14. Spesialis Kulit Dan Kelamin	-
15. Spesialis Patologi Klinik	-
16. Spesialis Jantung	-
17. Spesialis Anetesi	-
Jumlah/Total	11

Sumber/ Source: RSUD Kabupaten Kolaka Timur/ RSUD Kolaka Timur Regency

Tabel 4.2.15 Data Kegiatan Pelayanan Rawat Inap di RSUD Kabupaten Kolaka Timur menurut Jenis Pelayanan, 2017
Table *Data of Inpatient Service Activities in RSUD Kabupaten Kolaka Timur by Type of Service, 2017*

Ruang Rawat/ Room	Pasien Awal Tahun/ Initial Patient	Pasien Masuk/ Entering Patient	Pasien Keluar Hidup/ Patient Out Life	Pasien Keluar Mati/ Patient Out Died			Jumlah Lama Dirawat/ Length of Treated	Pasien Akhir Tahun/ Remaining Patient
				<48 jam <48 hours	≥48 jam/ ≥48 hours	Jumlah/ Total		
(1)	(2)	(3)	(4)	(5)	(6)	(7)	(8)	(9)
1. Anak
2. Obgyn
3. ICU
4. Perinatologi
5. Umum
Jumlah/Total	4	1 272	1 256	13	3	16	2 815	6

Sumber/ Source: RSUD Kabupaten Kolaka Timur/ RSUD Kolaka Timur Regency

Tabel 4.2.16 Data Kegiatan Pelayanan Rawat Inap di RSUD Kabupaten Kolaka Timur menurut Bulan, 2017
Data of Inpatient Services Activity in RSUD Kabupaten Kolaka Timur by Month, 2017

Bulan/ Month	Hari Rawat Tersedia/ Available Day Care	Jumlah Tmpat Tidur/ Amount of Beds	Pasien Awal/ Initial Patient	Pasien Masuk/ Entering Patient	Pasien Keluar Hidup/ Patient Out Living	Pasien Keluar		Jumlah Hari Rawat/ Amount of Day Care	Lama di rawat/ Length of Treated	Sisa Rawat/ Remain- ing Patients
						Mati/ Patient Out Died <48 jam/ <48 hours	≥48 jam/ ≥48 hours			
(1)	(2)	(3)	(4)	(5)	(6)	(7)	(8)	(9)	(10)	(11)
01. Januari/ January	...	18	4	132	129	1	0	296	301	6
02. Februari/ February	...	12	6	98	99	0	0	204	202	5
03. Maret/ March	...	13	5	117	115	1	1	248	251	5
04. April/ April	...	14	5	105	98	3	0	237	215	8
05. Mei/ May	...	14	9	95	98	2	1	194	207	5
06. Juni/ June	...	14	5	104	98	1	0	248	230	10
07. Juli/ July	...	17	10	128	130	0	0	312	324	8
08. Agustus/ August	...	17	8	115	118	3	1	254	268	1
09. Septembe / September	...	15	1	121	115	1	0	285	273	6
10. Oktober/ October	...	13	6	114	110	1	0	253	242	9
11. November November	...	12	9	67	72	0	0	158	163	4
12. Desember December	...	12	4	76	74	0	0	136	137	6
Jumlah/ Total	...	171	72	1 272	1 256	13	3	2 825	2 813	73

Lanjutan tabel 4.2.16
Continued Table 4.2.16

Bulan/ Month	Indikator/Indicators					
	BOR (%)	LOS (hari/days)	TOI (hari/days)	BTO (kali/times)	GDR (%)	NDR (%)
(1)	(12)	(13)	(14)	(15)	(16)	(17)
01. Januari/ January	53,0	2	2	7	7,70	0
02. Februari/ February	60,7	2	1	8	0,00	0
03. Maret/ March	61,5	2	1	9	17,10	8,5
04. April/ April	56,4	2	2	7	29,70	0
05. Mei/ May	44,7	2	2	7	29,70	0
06. Juni/ June	59,0	2	2	7	10,10	0
07. Juli/ July	59,2	2	2	8	0,00	0
08. Agustus/ August	48,2	2	2	7	32,80	8,2
09. September/ September	63,3	2	1	8	8,60	0
10. Oktober/ October	62,8	2	1	9	9,00	0
11. November/ November	43,9	2	3	6	0,00	0
12. Desember/ December	36,6	2	3	6	0,00	0
Rata-Rata	54,1	2	1,83	106	12,08	1,39

Sumber/ Source: RSUD Kabupaten Kolaka Timur/ RSUD Kolaka Timur

Tabel 4.2.17 Data Kegiatan Pelayanan Rawat Inap di RSUD Kabupaten Kolaka Timur menurut Ruang Rawat Inap, 2017
Data of Inpatient Services Activity in RSUD Kabupaten Kolaka Timur by Inpatient Room, 2017

Nama Ruangan/ Room	Hari Rawat Tersedia/ Available Day Care	Jumlah Tempat Tidur/ Amount of Beds	Pasien Awal/ Initial Patient	Pasien Masuk/ Entering Patient	Pasien Keluar Hidup/ Patient Out Living	Pasien Keluar		Jumlah Hari Rawat/ Amount of Day Care	Lama dirawat/ Length of Treatment	Sisa Rawat/ Remaining Patients
						Mati/ Patient Out Died	Jam/ hours			
(1)	(2)	(3)	(4)	(5)	(6)	(7)	(8)	(9)	(10)	(11)
01. Anak
02. Obgyn
03. ICU
04. Perinatologi
Sub-jumlah/ Sub-total
Perinatologi
Jumlah/Total	...	12	4	1 272	1 256	13	3	2 825	2 815	6

Lanjutan tabel 4.2.17
Continued Table 4.2.17

Nama Ruangan/ Room	Indikator/Indicators					
	BOR (%)	LOS (hari/days)	TOI (hari/days)	BTO (kali/times)	GDR (⁰ / ₀₀)	NDR (⁰ / ₀₀)
(1)	(12)	(13)	(14)	(15)	(16)	(17)
01. Anak
02. Obgyn
03. ICU
04. Perinatologi
Sub-jumlah/ Sub-total
Perinatologi
Jumlah/Total	64,5	2	1	106	13	2

Sumber/ Source: RSUD Kabupaten Kolaka Timur/ RSUD Kolaka Timur

Tabel 4.2.18 Jumlah Hari Perawatan menurut Kelas Ruangan dan Jenis Pelayanan di RSUD Kabupaten Kolaka Timur menurut Ruang Rawat Inap, 2017
Number of Day Care by Type of Room and Type of Services in RSUD Kabupaten Kolaka Timur by Inpatient Room, 2017

Ruang Rawat/ Room Care	Jumlah Hari Perawatan/ Amount of Day Care	Rincian Hari Perawatan per Kelas/ Day Care Detailed per Class					
		VVIP	VIP	Kelas I	Kelas II	Kelas III	Non- Kelas
(1)	(2)	(3)	(4)	(5)	(6)	(7)	(8)
1. Anak
2. Obgyn
3. ICU
4. Perinatologi
5. Umum
Total	2 825	0	0	0	0	2 825	0

Sumber/ Source: RSUD Kabupaten Kolaka Timur/ RSUD Kolaka Timur

Tabel 4.2.19 Data Kegiatan Pelayanan Rawat Jalan di RSUD Kabupaten Kolaka Timur menurut Bulan, 2017
Data of Outpatient Service Activity in RSUD Kabupaten Kolaka Timur by Month, 2017

Bulan/ Month	Kunjungan Baru/ New Visits	Kunjungan Lama/ Old Visits	Jumlah/ Total	Rata-rata Kunjungan per Hari/ Daily Average Visits	Hari Buka/ Open Day	One Day care
(1)	(2)	(3)	(4)	(5)	(6)	(7)
01. Januari/January	341	218	559	18	31	...
02. Februari/February	311	217	528	19	28	...
03. Maret/March	443	250	693	22	31	...
04. April/April	392	205	597	20	30	...
05. Mei/May	429	202	631	20	31	...
06. Juni/June	331	180	511	17	30	...
07. Juli/July	463	296	759	24	31	...
08. Agustus/August	573	283	856	28	31	...
09. September/September	485	256	741	25	30	...
10. Oktober/October	510	266	776	25	31	...
11. November/November	467	252	719	24	30	...
12. Desember/December	338	332	670	22	31	...
Jumlah/ Total	5 083	2 957	8 040	264	365	...

Sumber/ Source: RSUD Kabupaten Kolaka Timur/ RSUD Kolaka Timur

Tabel 4.2.20 Tarif Rawat Inap dan Jasa Ambulans RSUD Kabupaten Kolaka Timur, 2017
Inpatient and Ambulance Service Tariff of RSUD Kabupaten Kolaka Timur, 2017

Nama Unit/ <i>Units</i>	Tarif (Rp)/ <i>Tariff (Rp)</i>
(1)	(2)
01. Biaya Rawat Inap/ <i>Inpatient Room Tariff</i>	
a. Kelas III	25 000/ hari
02. Biaya Jasa Ambulans/ <i>Ambulance Service Tariff</i>	
a. Luar Kota Pasien	
- Kolaka & Konawe	500 000
- Kendari	800 000
b. Jasa Sopir	
- Kolaka & Konawe	120 000
- Kendari	192 000
c. Jasa Paramedis (Pendamping)	
- Kolaka & Konawe	90 000
- Kendari	144 000

Sumber/ *Source*: RSUD Kabupaten Kolaka Timur/ RSUD Kolaka Timur

Tabel 4.2.21 Penduduk dengan Sarana Air Minum Terlindung, Pengelolaan Air Limbah yang Sehat, dan Jamban Keluarga yang Sehat menurut Kecamatan di Kabupaten Kolaka Timur, 2017
Number of Protected Drinking Water Facilities, Healthy Waste Water Disposal, and Healthy Family Latrines Facilities by Subdistrict in Kolaka Timur Regency, 2017

Kecamatan/ Subdistrict	Sumur Pompa/ Artesian Well	Sumur Terlindung/ Protected Well	Mata Air Terlindung/ Springs Preserve	Penampung an Air Hujan/ Rain Water	Perpipaan (PDAM,BPS PAM)/ Pipe
(1)	(2)	(3)	(4)	(5)	(6)
1. Ladongi	-	4 435	435	16	3 410
2. Lambandia	-	2 506	-	-	-
3. Tirawuta	-	2 601	-	-	6 690
4. Mowewe	-	2 275	77	-	4 770
5. Uluiwoi	-	630	-	-	-
6. Tinondo	-	889	-	-	-
7. Lalolae	-	755	49	-	-
8. Poli-Polia	-	3 050	230	-	-
9. Aere	-	1 285	105	-	-
10. Dangia	-	5 205	-	-	-
11. Loea	8	2 395	10	-	1 475
12. Ueesi	-	755	-	51	-
Jumlah/ Total	8	26 781	906	67	16 345

Sumber/Source : Dinas Kesehatan Kabupaten Kolaka Timur/ *Service of Health of Kolaka Timur Regency*

Tabel 4.2.22 Jumlah Klinik Keluarga Berencana (KKB) dan Pos Pelayanan Keluarga Berencana Desa (PPKBD) menurut Kecamatan di Kabupaten Kolaka Timur, 2017
Number of Family Planning Clinics and Post of Village Family Planning Services by Subdistrict in Kolaka Timur Regency, 2017

Kecamatan/ Subdistrict	Klinik Keluarga Berencana/ Family Planning Clinics	Pos Pelayanan Keluarga/ Post of Village Family Planning Services
(1)	(2)	(3)
1. Ladongi	2	2
2. Lambandia	2	2
3. Tirawuta	2	2
4. Mowewe	2	2
5. Uluiwoi	2	2
6. Tinondo	2	2
7. Lalolae	2	2
8. Poli-Polia	1	1
9. Aere	1	1
10. Dangia	1	1
11. Loea	2	2
12. Ueesi	1	1
Jumlah/ Total	20	20

Sumber/Source : Dinas Pengendalian Penduduk dan Keluarga Berencana Kabupaten Kolaka Timur/*Departement of population control and family planning in the district of Kolaka Timur Regency*

Tabel 4.2.23 Jumlah Pasangan Usia Subur (PUS). Target. dan Realisasi Akseptor KB Baru menurut Kecamatan di Kabupaten Kolaka Timur, 2017
Number of Reproductive Age Couples. Target. and Realization of KB New Acceptor by Subdistrict in Kolaka Timur Regency, 2017

Kecamatan/ Subdistrict	Pasangan Usia Subur/ Reproductive Age Couples	Akseptor Baru KB/ KB New Acceptor		
		Target/ Target	Realisasi/ Realization	Persentase/ Percentage
(1)	(2)	(3)	(4)	(5)
1. Ladongi	3 427	490	671	136,9
2. Lambandia	4 208	431	482	111,8
3. Tirawuta	2 469	253	189	74,7
4. Mowewe	1 587	176	247	140,3
5. Uluiwoi	1 186	203	120	59,1
6. Tinondo	1 505	277	122	44,0
7. Lalolae	782	107	114	106,5
8. Poli-Polia	2 653	519	146	28,1
9. Aere	2 162	71	626	882
10. Dangia	2 121	296	446	151
11. Loea	1 639	227	124	54
12. Ueesi	918	123	55	45
Jumlah/ Total	24 657	3 173	3 342	1 833,4

Sumber/Source : Dinas Pengendalian Penduduk dan Keluarga Berencana Kabupaten Kolaka Timur/*Departement of population control and family planning in the district of Kolaka Timur Regency*

Tabel 4.2.24 Jumlah Pasangan Usia Subur (PUS) dan Peserta KB Aktif menurut Jenis Kontrasepsi dan Kecamatan di Kabupaten Kolaka Timur, 2017
Number of Reproductive Age Couples and Active Family Planning Participants by Contraception Type and Subdistrict in Kolaka Timur Regency, 2017

Kecamatan/ Subdistrict	Pasangan Usia Subur/ Reproductive Age Couples	Peserta KB Aktif/ Active Family Planning Participants							
		IUD	MOW	MOP	Kon dom	Implan	Suntikan	Pil	Jumlah
(1)	(2)	(3)	(4)	(5)	(6)	(7)	(8)	(9)	(10)
1. Ladongi	3 427	119	100	12	0	670	964	395	2 260
2. Lambandia	4 208	80	39	0	13	145	1 429	1 267	2 973
3. Tirawuta	2 469	25	37	15	0	216	764	979	2 063
4. Mowewe	1 587	10	4	112	0	452	228	245	1 062
5. Uluiwoi	1 186	5	2	4	0	19	415	315	760
6. Tinondo	1 505	17	1	6	0	81	553	284	942
7. Lalolae	782	4	0	5	0	65	269	136	479
8. Poli-Polia	2 653	17	40	0	0	319	675	323	1 374
9. Aere	2 162	1	2	0	0	93	952	238	1 286
10. Dangia	2 121	10	4	122	0	452	228	245	1 061
11. Loea	1 639	81	47	39	0	155	392	155	869
12. Ueesi	918	0	0	0	0	36	300	232	568
Jumlah/ Total	24 657	398	297	203	13	2 437	7 272	4 850	15 922

Sumber/Source : Dinas Pengendalian Penduduk dan Keluarga Berencana Kabupaten Kolaka Timur/*Department of population control and family planning in the district of Kolaka Timur Regency*

Tabel 4.2.25 Jumlah Pencapaian Peserta KB Baru Jalur Pemerintah dan Swasta menurut Jenis Kontrasepsi dan Kecamatan di Kabupaten Kolaka Timur, 2017
Achieved Number of Family Planning New Participants of Public and Private Path by Type of Contraception and Subdistrict in Kolaka Timur Regency, 2017

Kecamatan/ Subdistrict	PPM PB	Mix Kontrasepsi/Mix Contraception							Total PB
		IUD	MOW	MOP	Kondom	Implan	Suntikan	Pil	
(1)	(2)	(3)	(4)	(5)	(6)	(7)	(8)	(9)	(11)
1. Ladongi	490	1	0	3	0	35	430	202	671
2. Lambandia	431	0	0	0	0	14	322	136	482
3. Tirawuta	253	0	0	0	0	3	119	67	189
4. Mowewe	176	0	1	1	0	143	59	41	247
5. Uluiwoi	203	0	0	0	0	0	12	0	12
6. Tinondo	277	0	0	0	0	0	80	42	122
7. Lalolae	107	0	0	0	0	0	80	34	114
8. Poli-Polia	519	0	0	0	0	9	108	29	146
9. Aere	71	0	0	0	0	25	358	243	626
10. Dangia	296	2	0	0	0	6	277	161	446
11. Loea	227	1	1	0	0	30	74	18	124
12. Ueesi	123	0	0	0	0	0	39	15	55
Jumlah/ Total	3 173	4	2	4	0	267	1 968	989	3 234

Sumber/Source : Dinas Pengendalian Penduduk dan Keluarga Berencana Kabupaten Kolaka

Timur/Department of population control and family planning in the district of Kolaka Timur Regency

Tabel 4.2.26 Alasan Pasangan Usia Subur Bukan Peserta KB per Kecamatan di Kabupaten Kolaka Timur, 2017
Excuses of Reproductive Age Couple for Not Being Family Planning Participant by Subdistrict in Kolaka Timur Regency, 2017

Kecamatan/ Subdistrict	Hamil/ Pregnant	Ingin Anak Segera/ Want Child Soon	Ingin Anak Tunda/ Want Child Later	Tidak Ingin Anak Lagi/ Don't Want More Child
(1)	(2)	(3)	(4)	(5)
1. Ladongi	58	177	225	286
2. Lambandia	85	277	417	475
3. Tirawuta	68	151	450	320
4. Mowewe	47	43	189	258
5. Uluiwoi	42	94	155	145
6. Tinondo	63	149	135	218
7. Lalolae	22	87	108	93
8. Poli-Polia	87	106	252	261
9. Aere	67	231	318	260
10. Dangia	72	116	216	275
11. Loea	18	25	233	191
12. Ueesi	35	73	130	119
Jumlah/ Total	664	1 529	2 828	2 901

Sumber/Source : Dinas Pengendalian Penduduk dan Keluarga Berencana Kabupaten Kolaka Timur/*Departement of population control and family planning in the district of Kolaka Timur Regency*

Tabel 4.2.27 Rekapitulasi Laporan F/I/KEC/DAL Kabupaten Kolaka Timur, 2017
Recapitulation of F/I/KEC/DAL Report of Kolaka Timur Regency, 2017

Kecamatan/ Subdistrict	Desa/Kel	PPKBD	Sub PPKBD	KEL KEG BKB	KEL KEG BKR	KEL KEG BKL	KEL KEG UPPKS
(1)	(2)	(3)	(4)	(5)	(6)	(7)	(8)
1. Ladongi	10	10	43	10	10	10	0
2. Lambandia	15	15	66	15	15	15	0
3. Tirawuta	16	16	54	16	16	16	0
4. Mowewe	10	10	41	10	10	10	0
5. Uluiwoi	10	10	34	10	10	10	0
6. Tinondo	12	12	39	12	12	12	0
7. Lalolae	5	5	21	5	5	5	5
8. Poli-Polia	12	12	12	12	0	1	0
9. Aere	11	11	42	11	11	11	0
10. Dangia	12	12	29	12	0	0	0
11. Loea	9	9	32	9	1	1	2
12. Ueesi	11	11	34	11	0	0	0
Jumlah/ Total	133	133	449	133	90	91	7

SOCIAL

Lanjutan tabel 4.2.27

Continued Table 4.2.27

Kecamatan/ Subdistrict	Jumlah Keluarga yang Menjadi Anggota KEL KEG/ <i>Number of Family Becoming KEL KEG Member</i>			Jumlah Pertemuan/Penyuluhan/ <i>Number of Meeting/Counseling</i>		
	BKB	BKR	BKL	BKB	BKR	BKL
	(9)	(10)	(11)	(12)	(13)	(14)
1. Ladongi	236	50	50	10	1	1
2. Lambandia	432	210	158	10	1	1
3. Tirawuta	250	80	80	8	1	1
4. Mowewe	160	50	50	10	10	3
5. Uluwoi	210	160	160	10	0	0
6. Tinondo	273	196	83	12	12	12
7. Lalolae	89	50	50	10	0	0
8. Poli-Polia	410	490	163	12	0	0
9. Aere	252	150	100	10	0	0
10. Dangia	200	65	25	4	0	0
11. Loea	224	50	10	4	1	1
12. Ueesi	220	110	50	6	1	1
Jumlah/ Total	2 956	1 661	979	106	27	20

Lanjutan tabel 4.2.27
Continued Table 4.2.27

Kecamatan/ Subdistrict	Jumlah Anggota yang Hadir Pertemuan/Penyuluhan/ <i>Amount of Family Attending the Meeting/Counseling</i>			Rakor Kecamatan/ Subdistrict <i>Coordination Meeting</i>	TKBK dari Kecamatan ke Desa/ Kelurahan/ TKBK from Subdistrict to Villages	Anggota UPPKS/ UPPKS Member	Anggota UPPKS Pra S/KS I/ UPPKS Pra S/KS/I Member
	BKB	BKR	BKL	(18)	(19)	(20)	(21)
(1)	(15)	(16)	(17)	(18)	(19)	(20)	(21)
1. Ladongi	210	20	10	6	1	0	0
2. Lambandia	266	70	50	5	2	75	0
3. Tirawuta	190	20	21	4	2	10	0
4. Mowewe	70	30	30	5	1	60	60
5. Uluiwoi	166	114	114	5	1	0	0
6. Tinondo	207	128	79	6	2	0	0
7. Lalolae	82	20	15	3	1	25	0
8. Poli-Polia	351	110	58	6	2	0	0
9. Aere	250	87	25	6	2	0	0
10. Dangia	80	25	15	4	1	0	0
11. Loea	180	14	8	4	2	15	10
12. Ueesi	260	95	20	2	1	0	0
Jumlah/ Total	2 312	733	445	56	18	185	70

Sumber/Source : Dinas Pengendalian Penduduk dan Keluarga Berencana Kabupaten Kolaka Timur/*Departement of population control and family planning in the district of Kolaka Timur Regency*

4.3 KEAMANAN/SECURITY

Tabel 4.3.1 Analisis dan Evaluasi Gangguan Kamtibmas menurut Polres/Polsek di Kabupaten Kolaka dan Kolaka Timur, Analysis and Evaluation of Security and Order Registered in Resort Police/Sector Police by Month in Kolaka and Kolaka Timur Regency, 2017

Polres/Polsek/ Resort Police/Sector Police	Jumlah Tindak Pidana/ Number of Criminal Act	Penyelesaian Tindak Pidana/ Completion of Criminal Act
(1)	(2)	(3)
Sektor Rate-Rate	28	16
Sektor Ladongi	12	7
Sektor Lambandia	7	4
Sektor Mowewe	17	9
Sektor Uluiwoi	5	2
Jumlah/ Total	69	38

Sumber/Source : Kepolisian Resor Kolaka/ Resort Police of Kolaka

Tabel 4.3.2 Jumlah Tindak Pidana dan Penyelesaian Tindak Pidana yang Tercatat di Polres/Polsek menurut Bulan di Wilayah Hukum Polres Kolaka, 2017
Number of Criminal Act and Completion of Criminal Act Registered in Resort Police/Sector Police of Kolaka by Month Regency, 2017

Bulan/Month	Jumlah Tindak Pidana/ Number of Criminal Act	Penyelesaian Tindak Pidana/ Completion of Criminal Act
(1)	(2)	(3)
01. Januari/January	79	48
02. Februari/February	52	32
03. Maret/March	53	33
04. April/April	53	32
05. Mei/May	56	34
06. Juni/June	40	24
07. Juli/July	44	27
08. Agustus/August	39	24
09. September/September	36	22
10. Oktober/October	30	18
11. November/November	58	31
12. Desember/December	34	27
Jumlah/ Total	574	352

Sumber/Source : Kepolisian Resor Kolaka/ Resort Police of Kolaka

Tabel 4.3.3 Penyidikan Kasus Kecelakaan Lalu Lintas menurut Bulan di Wilayah Hukum Polres Kolaka, 2017
Table *Traffic Accident Cases Investigation by Month in Kolaka and Kolaka Timur Regency, 2017*

Bulan/Month	Jumlah Kecelakaan / Number of Accident	Meninggal/Died	Luka Berat/Serious Wounds	Luka Ringan/Minor Wounds	Kerugian Material/Material Losses (Rp)	Kasus Selesai/Finished Cases
(1)	(2)	(3)	(4)	(5)	(6)	(7)
01. Januari/January	17	5	13	13	84 050 000	18
02. Februari/February	18	4	14	4	24 400 000	17
03. Maret/March	17	1	6	11	52 100 000	16
04. April/April	15	7	6	11	52 100 000	15
05. Mei/May	23	6	20	14	22 830 000	32
06. Juni/June	18	4	18	15	25 900 000	15
07. Juli/July	10	0	10	6	93 600 000	13
08. Agustus/August	14	4	13	10	34 000 000	15
09. September/September	12	2	7	8	34 950 000	16
10. Oktober/October	16	4	8	29	79 400 000	15
11. November/November	11	3	7	13	32 000 000	6
12. Desember/December	23	6	8	24	52 350 000	8
Jumlah/ Total	194	46	130	158	587 680 000	194

Sumber/Source: Kepolisian Resor Kolaka/ Resort Police of Kolaka

Tabel 4.3.4 Data Pelanggaran Lalu Lintas menurut Bulan di Wilayah Hukum Polres Kolaka, 2017
Traffic Violation Data by Month in Kolaka and Kolaka Timur Regency, 2017

Bulan/Month	Jumlah Pelanggaran/ Number of Violation	Tilang/ Traffic Violation Evidence	Non Tilang/ Non-Traffic Violation Evidence	Denda (Rp)/ Fine (Rp)
(1)	(2)	(3)	(4)	(5)
01. Januari/January	82	82	0	1 782 000
02. Februari/February	219	219	0	12 740 000
03. Maret/March	323	66	257	3 450 000
04. April/April	148	148	0	10 430 000
05. Mei/May	408	408	-	8 516 000
06. Juni/June	91	91	-	950 000
07. Juli/July	209	209	-	3 291 000
08. Agustus/August	360	360	-	7 869 000
09. September/September	341	341	-	8 241 000
10. Oktober/October	247	248	-	6 550 000
11. November/November	954	954	-	17 040 000
12. Desember/December	225	225	-	6 000 000
Jumlah/ Total	3 607	3 351	257	86 859 000

Sumber/Source: Kepolisian Resor Kolaka/ Resort Police of Kolaka

Tabel 4.3.5 Jumlah Kejahatan yang Dilaporkan dan Pelanggaran Lalu Lintas menurut Bulan di Wilayah Hukum Polres Kolaka, 2017
Table *Number of Crime Reported and Traffic Violation by Month in Jurisdiction of POLRES of Kolaka Regency, 2017*

Bulan/Month	Jumlah Tindak Kejahatan/ Number of Crime		Jumlah Pelanggaran/ Number of Violation		Denda (Rp)/ Fine (Rp)
	Dilaporkan/ Reported	Selesai/ Settled	Dilaporkan/ Reported	Selesai/ Settled	
(1)	(2)	(3)	(4)	(5)	(6)
01. Januari/ January	79	48	17	18	84 050 000
02. Februari/ February	52	32	18	17	24 400 000
03. Maret/ March	53	33	17	16	15 100 000
04. April/ April	53	32	15	15	52 100 000
05. Mei/ May	56	34	23	32	22 830 000
06. Juni/ June	40	24	18	15	25 900 000
07. Juli/ July	44	27	10	13	93 600 000
08. Agustus/ August	39	24	14	15	34 000 000
09. September/ September	36	22	12	16	34 950 000
10. Oktober/ October	30	18	16	15	79 400 000
11. November/ November	58	31	11	6	32 000 000
12. Desember/ December	34	27	23	8	52 350 000
Jumlah/ Total	574	352	194	186	550 680 000

Sumber/Source: Kepolisian Resor Kolaka/ Resort Police of Kolaka

Tabel 4.3.6 Jumlah Kejahatan menurut Jenis dan Bulan di Wilayah Hukum Polres Kabupaten Kolaka, 2017
Table *Number of Crime by Type and Month in Jurisdiction of POLRES of Kolaka Regency, 2017*

Bulan/Month	Jenis Kejahatan/Type of Crime				
	Penganiayaan	Pencurian	Perkosaan	Kecelakaan	Pembunuhan
(1)	(2)	(3)	(4)	(5)	(6)
01. Januari/ January	14	22	1	17	-
02. Februari/ February	10	24	1	18	-
03. Maret/ March	4	24	1	17	-
04. April/ April	9	20	-	15	-
05. Mei/ May	4	27	-	23	-
06. Juni/ June	8	18	-	18	-
07. Juli/ July	7	18	1	10	-
08. Agustus/ August	3	7	1	14	-
09. September/ September	9	6	-	12	-
10. Oktober/ October	5	7	-	16	-
11. November/ November	12	13	-	11	-
12. Desember/ December	5	10	1	23	-
Jumlah/ Total	90	196	6	194	0

Sumber/Source: Kepolisian Resor Kolaka/ Resort Police of Kolaka

Tabel 4.3.7 Jumlah Korban Kekerasan terhadap Perempuan dan Anak-anak menurut Jenis Kekerasan di Wilayah Hukum Polres Kolaka, 2017
Number of Victims of Violence Againsts Women and Children by Type of Violence in Kolaka and Kolaka Timur Regency, 2017

Jenis Kekerasan/ Type of Violence	Jumlah Korban/ Number of Victims		
	Perempuan/ Women	Anak Laki-laki/ Boys	Anak Perempuan/ Girls
(1)	(2)	(3)	(4)
01. Kekerasan dalam Rumah Tangga	12	4	5
02. Pemerkosaan	6	-	-
03. Pelecehan Seksual	-	1	14
04. Trafficking	-	-	-
05. Kekerasan dalam Pacaran	-	-	-
06. Kekerasan Lainnya	-	-	-
Jumlah/ Total	18	5	19

Sumber/Source: Kepolisian Resor Kolaka/ Resort Police of Kolaka

Tabel 4.3.8 Jumlah Kasus, Tersangka, dan barang Bukti Narkoba di Daerah Hukum POLRES Kolaka, 2017
Number of Cases, Suspects, and Evidences of Drugs in Kolaka and Kolaka Timur Regency, 2017

Tahun/ Year	Jumlah Kasus/ Number of Cases	Tersangka/ Suspects	Barang Bukti/ Evidence
(1)	(2)	(3)	(4)
2013	13	16	Shabu, Uang,Bong, dll
2014	5	8	Shabu, Uang,Bong, dll
2015	18	25	Shabu, Uang,Bong, dll
2016	28	33	Shabu, Uang,Bong, dll
2017	18	25	Shabu, Uang,Bong, dll

Sumber/Source: Kepolisian Resor Kolaka/ *Resort Police of Kolaka*

Tabel 4.3.9 Jumlah Tahanan Dewasa di POLRES Kolaka menurut Bulan dan Jenis Kelamin, 2017
Table *Number of Adult Prisoners in POLRES of Kolaka Regency by Month and Gender, 2017*

Bulan/ Month	Laki-laki/ Male	Perempuan/ Female	Jumlah/ Total
(1)	(2)	(3)	(4)
01. Januari/January	32	2	34
02. Februari/February	51	2	53
03. Maret/March	47	4	51
04. April/April	28	4	32
05. Mei/May	34	2	36
06. Juni/June	25	-	25
07. Juli/July	27	-	27
08. Agustus/August	30	1	31
09. September/September	38	2	40
10. Oktober/October	37	1	38
11. November/November	36	1	37
12. Desember/December	34	1	35

Sumber/Source: Kepolisian Resor Kolaka/ Resort Police of Kolaka

Tabel 4.3.10 Jumlah Demonstrasi yang Terjadi menurut Lokasi di Wilayah Hukum Polres Kolaka, 2017
Number of Demonstration Occurred by Location in Kolaka and Kolaka Timur Regency, 2017

Kecamatan/ Subdistrict	Jumlah Demonstrasi/ Number of Demonstration	Jumlah Demonstasi Anarkis/ Number of Anarchist Demonstration
(1)	(2)	(3)
01. Januari/ <i>January</i>	1	-
02. Februari/ <i>February</i>	1	-
03. Maret/ <i>March</i>	3	-
04. April/ <i>April</i>	2	-
05. Mei/ <i>May</i>	5	-
06. Juni/ <i>June</i>	2	-
07. Juli/ <i>July</i>	3	-
08. Agustus/ <i>August</i>	4	-
09. September/ <i>September</i>	1	-
10. Oktober/ <i>October</i>	1	-
11. November/ <i>November</i>	2	-
12. Desember/ <i>December</i>	5	-
Jumlah	30	-

Sumber/Source: Kepolisian Resor Kolaka/ *Resort Police of Kolaka*

Tabel 4.3.11 Jumlah Linmas dan Pos Siskamling menurut Kecamatan di Kabupaten Kolaka Timur, 2017
Number of Community Protective and Siskamling Post by Subdistrict in Kolaka Timur Regency, 2017

Kecamatan/ Subdistrict	Jumlah Linmas (orang)/ Community Protective	Jumlah Pos Siskamling (unit)/ Siskamling Post
(1)	(2)	(3)
1. Ladongi	76	4
2. Lambandia	74	2
3. Tirawuta	68	3
4. Mowewe	54	3
5. Uluiwoi	34	2
6. Tinondo	36	3
7. Lalolae	16	3
8. Poli-Polia	40	3
9. Aere	50	2
10. Dangia	39	2
11. Loea	32	2
12. Ueesi	24	-
Jumlah	543	29

Sumber/ Source: Badan Politik dan Pemerintahan Umum Kabupaten Kolaka Timur/ Political and Public Administration Agency Kolaka Timur Regency

4.4 AGAMA/RELIGION

Tabel 4.4.1 Jumlah Penduduk menurut Agama yang Dianut dan Kecamatan di Kabupaten Kolaka Timur, 2017
Number of Population by Religion and Subdistrict in Kolaka Timur Regency, 2017

Kecamatan/ Subdistrict	Islam	Katholik	Protestan	Hindu	Budha	Khong Hu Chu
(1)	(2)	(3)	(4)	(5)	(6)	(7)
1. Ladongi	16 639	317	125	2 312	-	-
2. Lambandia	23 01	375	54	47	-	-
3. Tirawuta	13 323	552	18	1 274	-	-
4. Mowewe	8 744	401	9	2	-	-
5. Uluwoi	5 467	20	-	-	-	-
6. Tinondo	8 183	287	176	-	-	-
7. Lalolae	4 164	138	-	-	-	-
8. Poli-Polia	10 714	363	34	1 431	-	-
9. Aere	9 16	149	21	19	-	-
10. Dangia	9 347	178	70	1 299	-	-
11. Loea	5 322	27	89	2 061	-	-
12. Ueesi	2 225	8	-	-	-	-
Jumlah/ Total	116 298	2 815	596	8 445	-	-

Sumber/Source: BPS Kabupaten Kolaka / BPS-Statistics of Kolaka

Tabel 4.4.2 Jumlah Tempat Peribadatan menurut Agama dan Kecamatan di Kabupaten Kolaka Timur, 2017
Table *Number of Place of Religious Worship by Religion and Subdistrict in Kolaka Timur Regency, 2017*

Kecamatan/ Subdistrict	Islam		Gereja Katholik	Gereja Protestan	Pura Hindu	Vihara Budha
	Masjid	Langgar				
(1)	(2)	(3)	(4)	(5)	(6)	(7)
1. Ladongi	28	5	1	3	0	0
2. Lambandia	38	4	0	0	0	0
3. Tirawuta	19	2	0	1	0	0
4. Mowewe	17	5	0	0	0	0
5. Uluiwoi	24	11	1	2	0	0
6. Tinondo	7	2	0	0	0	0
7. Lalolae	28	2	0	3	0	0
8. Poli-Polia	10	2	0	0	0	0
9. Aere	18	3	1	1	0	0
10. Dangia	23	8	1	2	0	0
11. Loea	10	1	0	2	0	0
12. Ueesi	11	1	0	0	0	0
Jumlah/ Total	28	5	1	3	0	0

Sumber/ Source: Kecamatan / Subdistricts

4.5 SOSIAL LAINNYA/*OTHERS*

Tabel 4.5.1 Jumlah Karang Taruna dan Anggotanya menurut Kecamatan di Kabupaten Kolaka Timur, 2017
Number of Karang Taruna and the Members by Subdistrict in Kolaka Timur Regency, 2017

Kecamatan/ Subdistrict	Jumlah Karang Taruna/ Number of Karang Taruna	Anggota/Members		Jumlah Anggota/ Amount of Members
		Laki-laki/ Male	Perempuan/ Female	
(1)	(2)	(3)	(4)	(5)
1. Ladongi	10
2. Lambandia	15
3. Tirawuta	16
4. Mowewe	10
5. Uluiwoi	10
6. Tinondo	12
7. Lalolae	5
8. Poli-Polia	12
9. Aere	11
10. Dangia	12
11. Loea	9
12. Ueesi	11
Jumlah/ Total	133

Sumber/Source: Dinas Sosial Kabupaten Kolaka Timur/ Service of Social of Kolaka Timur Regency

Tabel 4.5.2 Jumlah Pekerja Sosial dan Penyandang Disabilitas menurut Kecamatan di Kabupaten Kolaka Timur, 2017
Number of Social Workers and People with Disability by Subdistrict in Kolaka Timur Regency, 2017

Kecamatan/ Subdistrict	Pekerja Sosial Masyarakat/ Community Social Workers	Jenis Penyandang Disabilitas/Type of Disability			
		Tuna Mental/ Mental Disability	Tuna Netra/ Blind	Tuna Rungu/ Deaf	Tuna Daksa/ Disabled
(1)	(2)	(3)	(4)	(5)	(6)
1. Ladongi	1	25	10	12	24
2. Lambandia	2	16	15	16	53
3. Tirawuta	3	38	14	7	16
4. Mowewe	2	1	1	-	8
5. Uluiwoi	-	2	21	10	14
6. Tinondo	1	5	-	-	17
7. Lalolae	1	3	4	-	20
8. Poli-Polia	-	23	1	1	4
9. Aere	-	29	1	3	11
10. Dangia	1	31	11	10	19
11. Loea	-	3	-	-	1
12. Ueesi	-	3	4	-	3
Jumlah/ Total	11	179	82	59	190

Sumber/Source: Dinas Sosial Kabupaten Kolaka Timur/ Service of Social of Kolaka Timur Regency

Tabel 4.5.3 Jumlah Lembaga Swadaya Masyarakat (LSM). Ormas. dan OKP Aktif menurut Kecamatan di Kabupaten Kolaka Timur, 2017
Number of Non-Governmental Organizations (NGOs). Community Organizations. and Active OKP by Subdistrict in Kolaka Timur Regency, 2017

Kecamatan/ <i>Subdistrict</i>	LSM Aktif/ <i>Active NGO's</i>	Ormas/ <i>Community Org.</i>	OKP
(1)	(2)	(3)	(4)
1. Ladongi	5	-	1
2. Lambandia	3	-	-
3. Tirawuta	13	5	3
4. Mowewe	1	-	-
5. Uluiwoi	-	-	-
6. Tinondo	-	-	-
7. Lalolae	2	-	-
8. Poli-Polia	-	-	-
9. Aere	-	-	-
10. Dangia	-	-	-
11. Loea	-	-	-
12. Ueesi	-	-	-
Jumlah/ Total	24	5	4

Sumber/Source: Badan Politik dan Pemerintahan Umum Kabupaten Kolaka Timur/ *Political and Public Administration Agency Kolaka Timur Regency*

4.6 KEMISKINAN DAN PEMBANGUNAN MANUSIA/*POVERTY AND HUMAN DEVELOPMENT*

Tabel 4.6.1 Jumlah Penyaluran/Distribusi Raskin (Kg) oleh Perum BULOG Kansilog Kolaka di Kabupaten Kolaka Timur, 2017
Table *Number of Distribution of Raskin (Kg) by Perum Bulog Kansilog Kolaka in Kolaka Timur Regency, 2017*

Kecamatan/ Subdistricts	Rencana Penyaluran Raskin	
	Jumlah Raskin (Kg)	Jumlah RTS (KK)
(1)	(2)	(3)
01. Januari/ <i>January</i>	168 675	11 245
02. Februari/ <i>February</i>	168 675	11 245
03. Maret/ <i>March</i>	168 675	11 245
04. April/ <i>April</i>	168 675	11 245
05. Mei/ <i>May</i>	168 675	11 245
06. Juni/ <i>June</i>	168 675	11 245
07. Juli/ <i>July</i>	168 675	11 245
08. Agustus/ <i>August</i>	168 675	11 245
09. September/ <i>September</i>	168 675	11 245
10. Oktober/ <i>October</i>	168 675	11 245
11. November/ <i>November</i>	168 675	11 245
12. Desember/ <i>December</i>	168 675	11 245
Jumlah /Total	2 024 100	134 940

Sumber/Source: Perum BULOG Kansilog Kolaka Timur/ *Perum BULOG Kansilog Kolaka Timur*

Tabel 4.6.2 Jumlah Penyaluran/Distribusi Raskin (Kg) oleh Perum BULOG Kansilog Kolaka di Kabupaten Kolaka Timur, 2017
Number of Distribution of Raskin (Kg) by Perum BULOG Kansilog Kolaka in Kolaka Timur Regency, 2017

Kecamatan/ Subdistricts	Rencana Penyaluran Raskin	Realisasi Penyaluran Raskin		
	Jumlah Raskin (Kg)	Jumlah RTS (KK)	Jumlah Raskin (Kg)	Jumlah RTS (KK)
(1)	(2)	(3)	(4)	(5)
1. Ladongi	253 800	16 920	253 800	16 920
2. Lambandia	164 700	10 980	164 700	10 980
3. Tirawuta	255 240	17 016	255 240	17 016
4. Mowewe	284 220	23 685	284 220	23 685
5. Uluiwoi	156 060	10 404	156 060	10 404
6. Tinondo	89 820	5 988	89 820	5 988
7. Lalolae	135 900	9 060	135 900	9 060
8. Poli-Polia	168 120	11 208	168 120	11 208
9. Aere	153 360	10 244	153 360	10 244
10. Dangia	132 660	8 844	132 660	8 844
11. Loea	135 720	9 048	135 720	9 048
12. Ueesi	94 500	6 300	94 500	6 300
Jumlah /Total	2 024 100	134 940	2 024 100	134 940

Sumber/Source: Perum BULOG Kansilog Kolaka Timur / Perum BULOG Kansilog Kolaka Timur

Tabel 4.6.3 Jumlah Penyaluran/Distribusi Raskin (Kg) oleh Perum BULOG Kansilog Kolaka di Kabupaten Kolaka Timur, 2017
Table Number of Distribution of Raskin (Kg) by Perum BULOG Kansilog Kolaka in Kolaka Timur Regency, 2017

Tahun/ Year	Angka Harapan Hidup (Tahun)	Harapan Lama Sekolah (Tahun)	Rata- rata Lama Sekolah (Tahun)	Pengeluaran Perkapita yang d disesuaikan (Ribuan Rp/Bulan)	Indeks Pembangunan Manusia (IPM)
(1)	(2)	(3)	(4)	(5)	(6)
2016	71,58	11,33	6,65	7 283	63,60
2017	71,66	11,58	6,9	7 499	64,55

Sumber: Badan Pusat Statistik/ BPS – Statistics of Indonesia

PERTANIAN

AGRICULTURE

BAB 5

PRODUKSI PERTANIAN DI KABUPATEN KOLAKA, 2017

Agriculture Production in Kolaka Regency, 2017



10,4 Ton
Budidaya
Aquaculture




165,05 Ton
Ayam
Chicken

1,96 Ton
Itik/Entok
Duck/Wild Duck




8,9 Ton
Tangkap
Capture

271,66 Ton
Babi
Pig



3213 Kg
Kambing
Goat



55,02 Ton
Sapi
Beef Cattle



100.869 Ton
Padi Sawah
Paddy



15 Kw
Tomat
Tomatoes



22,64 Ton
Kakao
Cocoa



345 Ton
Ketela Pohon
Cassava



25.042 Kw
Pisang
Banana



297 Ton
Kopi
Coffe

PENJELASAN TEKNIS

1. **Lahan sawah** adalah lahan pertanian yang berpetak-petak dan dibatasi oleh pematang (galengan), saluran untuk menahan/ menyalurkan air, yang biasanya ditanami padi sawah tanpa memandang dari mana diperoleh atau status lahan tersebut. Lahan yang dimaksud termasuk lahan yang terdaftar di Pajak Bumi Bangunan, luran Pembangunan Daerah, lahan bengkok, lahan serobotan, lahan rawa yang ditanami padi dan lahan bekas tanaman tahunan yang telah dijadikan sawah, baik yang ditanami padi, palawija atau tanaman semusim lainnya.
2. **Tegal/Kebun** adalah lahan pertanian bukan sawah (lahan kering) yang ditanami tanaman semusim atau tahunan dan terpisah dengan halaman sekitar rumah serta penggunaannya tidak berpindah pindah.
3. **Ladang/Huma** adalah lahan pertanian bukan sawah (lahan kering) yang biasanya ditanami tanaman semusim dan penggunaannya hanya semusim atau dua musim, kemudian akan

TECHNICAL NOTES

1. **Wetland** is agricultural land that separated by small dykes to resist water, where the main crop is usually wetland paddy without considering where it is got from or the status of the land. It includes the land that is registered at land income tax office, regional development contribution, 'bengkok' land, illegal ownership, swamps for rice cultivation, and annual crop land mark that has been used as rice field, which are both planted with paddy, secondary crops or the other seasonal crops.
2. **Dry field/Garden** is an dryland (unirrigated land) which is planted with seasonal or annual crops and separately from the yard around the house without shifting
3. **Unirrigated agricultural field /Shifting cultivation land** is dryland (unirrigated land) that usually is cultivated for seasonal crops and utilized only for one or two seasons, then it will be left

AGRICULTURE

ditinggalkan bila sudah tidak subur lagi (berpindah-pindah). Kemungkinan lahan ini beberapa tahun kemudian akan dikerjakan kembali jika sudah subur.

4. **Lahan yang sementara tidak diusahakan** adalah lahan yang biasanya diusahakan tetapi untuk sementara (lebih dari 1 (satu) tahun tetapi kurang dari atau sama dengan 2 (dua) tahun) tidak diusahakan, termasuk lahan sawah yang tidak diusahakan selama lebih dari 2 (dua) tahun.

5. Data pokok tanaman pangan yang dikumpulkan adalah luas panen dan produktivitas (hasil per hektar). Produksi tanaman pangan merupakan hasil perkalian antara luas panen dengan produktivitas. Pengumpulan data luas panen dilakukan setiap bulan dengan pendekatan area kecamatan di seluruh wilayah Indonesia. Pengumpulan data produktivitas dilakukan melalui pengukuran langsung pada plot ubinan berukuran 2½ m x 2½ m. Pengumpulan data produktivitas dilakukan setiap subround (empat bulanan) pada waktu panen petani.

when it is not fertile (shifting). Maybe, this land will be used again in a few years if it has been fertile.

4. **Temporarily unused land** is land that is regularly used but temporarily (more than a year but less or equal than two years) is unused, it includes wetland that is not cultivated more than two years.

5. *The main food crops data collected consists of harvested area and productivity (yield per hectare). Food crops production is generated by harvested area multiplied by productivity. The harvested area data is collected every month using sub Subdistrict area approach in all sub Subdistrict in Indonesia. The productivity data collection is conducted by a direct measurement in 2½m x 2½m crop cutting plot. The productivity measurement is conducted in every subround (four monthly) at the time when farmers are harvesting their crops.*

6. Data produksi padi dan palawija yang disajikan adalah dalam kualitas: gabah kering giling (padi), pipilan kering (jagung), biji kering (kedelai dan kacang tanah), dan umbi basah (ubi kayu dan ubi jalar).
6. *Production of paddy and secondary crops data are presented in the form of: dry unhusked rice (paddy), dry loose maize (maize), dry shells crops (soybeans and peanuts), and fresh roots (cassava and sweet potatoes).*
7. **Tanaman sayuran dan buah-buahan semusim**
Tanaman sayuran semusim adalah tanaman sumber vitamin, garam mineral dan lain-lain yang dikonsumsi dari bagian tanaman yang berupa daun, bunga, buah, dan umbinya, yang berumur kurang dari satu tahun.
Tanaman buah-buahan semusim adalah tanaman sumber vitamin, garam mineral, dan lain-lain yang dikonsumsi dari bagian tanaman yang berupa buah, berumur kurang dari satu tahun, tidak berbentuk pohon/rumpun tetapi menjalar dan berbatang lunak.
7. ***Seasonal vegetable and fruit plants***
Seasonal vegetable plants are plants which are the sources of vitamin, mineral salt, etc, consumed from the part of the plant in the form of leaf, flower, fruit, and root with the age of less than one year.
Seasonal fruit plants are plants which are the sources of vitamin, mineral salt, etc, consumed from the part of the plant in the form of fruits. These plants are creeps with the age of less than one year.
8. **Tanaman buah-buahan dan sayuran tahunan**
Tanaman buah-buahan tahunan adalah tanaman sumber vitamin, garam mineral, dan lain-lain yang dikonsumsi dari bagian tanaman yang berupa buah dan merupakan tanaman tahunan.
8. ***Annual fruit and vegetable plants***
Annual fruit plants are plants which are the sources of vitamin, contained mineral salt, etc, consumed from the part of plant in the form of fruit and more than one year of age.
Annual vegetable plants are plants

Tanaman sayuran tahunan adalah tanaman sumber vitamin, garam mineral, dan lain-lain yang dikonsumsi dari bagian tanaman yang berupa daun dan atau buah yang berumur lebih dari satu tahun.

9. **Luas panen tanaman hortikultura** adalah luas tanaman sayuran, buah-buahan, biofarmaka, dan tanaman hias yang diambil hasilnya/dipanen pada periode pelaporan.

10. **Luas panen untuk tanaman sayuran** adalah luas tanaman yang dipanen sekaligus/habis/dibongkar dan luas tanaman yang dipanen berkali-kali (lebih dari satu kali)/belum habis.

Tanaman yang dipanen sekaligus/habis/dibongkar adalah tanaman yang sehabis panen langsung dibongkar/dicabut, terdiri dari bawang merah, bawang putih, bawang daun, kentang, kol/kubis, kembang kol, petsai/sawi, wortel, lobak, dan kacang merah.

Tanaman yang dipanen berkali-kali (lebih dari satu kali)/belum habis adalah tanaman yang pemanenannya lebih dari satu kali dan biasanya dibongkar apabila panen terakhir sudah tidak memadai lagi, terdiri dari: kacang panjang, cabe besar, cabe rawit,

which are the sources of vitamin, contained mineral salt, etc, consumed from the part of the plant in the form of vegetable and more than one year of age.

9. **Harvested area of horticulture** is area which vegetable, fruit, medicinal and ornamental plant of crop harvested during the period of report.

10. **Harvested area of vegetables** is area of entirely plant harvested/demolished and plant harvested several times/undemolished.

Entirely plants harvested/demolished are plants usually harvested once and demolished to be substituted by other plants, consisting of: shallots, garlic, leeks, potato, cabbage, cauli flower, mustard green, carrots, chinese radish, and red kidney beans.

Plants harvested several times/undemolished are plants usually harvested more than once and demolished in the case that the last harvest was economically not profitable. They consist of : yard long beans, chili, small chili, mushroom, tomatoes, egg plant, french beans, cucumber,

jamur, tomat, terung, buncis, ketimun, labu siam, kangkung, bayam, melon, semangka, dan blewah.

pumpkin/chajota, swamp cabbage, spinach, melon, watermelon, and blewah.

11. Produksi hortikultura adalah hasil menurut bentuk produk dari setiap tanaman sayuran, buah-buahan, biofarmaka dan tanaman hias yang diambil berdasarkan luas yang dipanen/tanaman yang menghasilkan pada bulan/triwulan laporan.
 12. Penghitungan luas tanaman perkebunan besar adalah pada keadaan akhir tahun dan tidak termasuk yang luasnya kurang dari 5 hektar.
 13. Bentuk produksi perkebunan adalah; karet kering (karet), daun kering (teh dan tembakau), biji kering (kopi dan coklat), kulit kering (kayu manis dan kina), serat kering (rami), bunga kering (cengkeh), refined sugar (tebu dari perkebunan besar), gula mangkok (tebu dari perkebunan rakyat), ekivalen kopra (kopra), biji dan bunga (pala) serta minyak daun (sereh).
 14. Persediaan akhir tahun produksi perkebunan besar bukan merupakan cadangan penyangga
11. *Horticulture production is the standard production quantity form of vegetable, fruit, medicinal and ornamental plant based on harvested area/the number of production plants reported monthly/quarterly.*
 12. *Planted areas of estates refer to condition at the end of the year, and exclude areas less than 5 hectares.*
 13. *Production of estates crops are follows: dry rubber (rubber); dry leaves (tea and tobacco); dry beans (coffee and cocoa); dry bark (cassia vera and cinchona); dry fibre (rosella); dry flowers/buds (cloves); refined sugar (sugar cane from estate); cup sugar (sugar cane from smallholders); copra (copra); seeds and buds (nutmeg); and leaf oil (citronella).*
 14. *The production availability of estates at the end of year is not the buffer stock.*

AGRICULTURE

(buffer stock).

15. Pemanfaatan hasil hutan kayu adalah segala bentuk usaha yang memanfaatkan dan mengusahakan hasil hutan kayu dengan tidak merusak lingkungan dan tidak mengurangi fungsi pokok hutan. Kegiatan ini hanya dapat dilaksanakan pada areal hutan yang memiliki potensi untuk dilakukan kegiatan pemanfaatan hasil hutan kayu dan dapat dilaksanakan setelah diperoleh izin usaha.
 16. Produksi hasil hutan utama yang dihasilkan dari hutan adalah kayu bulat. Produksi kayu bulat ini dihasilkan dari hutan alam melalui kegiatan perusahaan Hak Pengusahaan Hutan (HPH/IUPHHK), kegiatan ijin pemanfaatan kayu (IPK) dalam rangka pembukaan wilayah hutan, pembangunan Hutan Tanaman Industri (HTI), serta kegiatan hutan rakyat.
 17. Kayu Gergajian merupakan kayu hasil konversi kayu bulat dengan menggunakan mesin gergaji, mempunyai bentuk yang teratur dengan sisi-sisi sejajar dan sudut-sudutnya siku dengan ketebalan tidak lebih dari 6 cm dan kadar air tidak lebih dari 18 persen. Kayu
15. *Commercial utilization of timber as forest product is activities to utilize timber without destructing the environment and undermining the main functions of the forest area. Those activities could only be executed in forest area with high commercial timber value with license.*
 16. *The main product of commercial forest operation is log. The log is harvested from various sources such as natural forest granted to concessionaires (IUPHHK/HPH), land clearing activities (IPK), industrial forest plantation (HTI) and community forest.*
 17. *Sawn Timber Constitutes a sawmill product derived from logs as raw material. The product is characterized with regular forms having parallel sides at right angle to each other, thickness not more than 6 cm and moisture content not to exceed 18 percent. Sawn*

gergajian yang diolah langsung dari kayu bulat, wajib didukung dengan dokumen yang sah.

timber produced directly from logs must be certified by a legal document.

18. Kayu Lapis adalah panel kayu yang tersusun dari lapisan veneer dibagian luarnya, sedangkan dibagian intinya (core) bisa berupa veneer atau material lain, diikat dengan lem kemudian di-press (ditekan) sedemikian rupa sehingga menjadi panel yang kuat. Termasuk dalam artian ini adalah kayu lapis yang dilapisi lagi dengan material lain.

18. Plywood is wood panel consisting of layers pressed together in between veneers; the core may be veneer or some other material, bound together with glue and pressed tightly together to make a strong panel. Included to this definition is plywood covered with other materials.

19. Data populasi ternak bersumber dari Direktorat Jenderal Peternakan dan Kesehatan Hewan Kementerian Pertanian, sedangkan jumlah pemotongan ternak merupakan hasil Survei Laporan Pemotongan Ternak. Pengumpulan data pemotongan ternak dilakukan secara lengkap setiap triwulan di seluruh Rumah Potong Hewan (RPH) dan Tempat Pemotongan.

19. Data of domestic livestock population are obtain from the Directorate General of Livestock and Animal Health Service, while data on the number of animals slaughtered are based on the quarterly survey conducted by BPS. This survey is a complete enumeration on all slaughterhouses and abattoirs.

20. Data statistik perikanan merupakan data sekunder yang bersumber dari Direktorat Jenderal Perikanan Tangkap dan Direktorat Jenderal Budidaya. Statistik perikanan dibedakan atas data Perikanan Tangkap dan Perikanan Budidaya.

20. Fishery Statistics are secondary data obtained from the Directorate General of Capture Fisheries and Directorate General of Aquaculture. Fishery statistics are categorized into capture fisheries and aquaculture. Capture fisheries

AGRICULTURE

Perikanan Tangkap diklasifikasikan atas penangkapan ikan di laut dan penangkapan ikan di perairan umum. Perikanan Budidaya diklasifikasikan atas jenis budidaya yaitu budidaya laut, tambak, kolam, karamba, jaring apung, dan sawah.

are further classified into marine capture fisheries and inland open water capture fisheries. Aquaculture are further classified into several types of culture: marine culture, brackish water pond, fresh water pond, cage, floating net, and fish breeding in paddy fields.

21. Rumah Tangga Perikanan Budidaya adalah rumah tangga yang melakukan kegiatan budidaya ikan/binatang air lainnya/tanaman air dengan tujuan sebagian/seluruh hasilnya untuk dijual.

21. *An aquaculture fishery household is a household conducting activities in culturing fishes/other aquatic animals/aquatic plants, for which the products are wholly or partly to be sold. different types of parameters.*

ULASAN**DESCRIPTION****Tanaman Pangan**

Tanaman pangan yang diusahakan di Kabupaten Kolaka Timur pada tahun 2017 hanya tujuh jenis tanaman yang utama yaitu : padi sawah, ketela pohon, ketela rambat, jagug, kacang tanah, kacang hijau, dan kacang kedelai.

Produksi padi sawah di Kabupaten Kolaka Timur yaitu sebesar 100.869 ton. Untuk tanaman jagung, produksi di Kabupaten Kolaka sebesar 9.353,6 ton.

Hortikultura

Produksi tanaman hortikultura di kabupaten Kolaka Timur cukup bervariasi. Untuk tanaman sayuran terdapat daun bawang, kacang panjang, petsai/sawi, dan lainnya. Produksi dominan dihasilkan oleh cabai rawit yaitu 1.200 Kw.

Untuk tanaman buah-buahan di Kabupaten Kolaka Timur terdapat beberapa macam diantaranya jeruk siam, mangga, pisang, duku dan buah-buahan lainnya. Pisang merupakan komoditi yang paling besar produksinya yaitu sebesar 25.042 kuintal.

Perkebunan

Komoditi perkebunan terbesar di Kabupaten Kolaka Timur adalah nilam. Pada tahun 2017 produksi Kopi di Kabupaten Kolaka mencapai 297 ton.

Food Crops

Food crops cultivated in Kolaka Timur Regency in 2017 only seven main types of crops i.e. paddy rice, cassava, sweet potatoes, corn, peanuts, green beans, and soybeans.

Wet rice production in Kolaka Timur Regency is 100.869 tons. For corn plants, the production in Kolaka Regency is 9.353,6 tons.

Horticulture

Production of horticultural crops in Kolaka Timur Regency varies considerably. For vegetable crops there are leek, long bean, petsai, and others. The dominant production produced by cayenne pepper is 1.200 Kw.

For fruit plants in Kolaka Timur Regency there are several types, like orange, mango, banana, duku and other fruits. Banana is the largest commodity of production that is equal to 25.042 quintal.

Plantation

The largest plantation commodity in Kolaka Timur Regency is patchouli. In 2017, Coffee production in Kolaka Regency is 297 tons. Then followed by a cocoa commodity with a production of

AGRICULTURE

Kemudian disusul oleh komoditi kelapa sawit dengan produksi sebesar 36 ton di tahun 2017.

Kehutanan

Kabupaten Kolaka (masih tergabung dengan Kabupaten Kolaka Timur) memiliki luas kawasan hutan lindung terbesar di Provinsi Sulawesi Tenggara bila dibandingkan dengan kabupaten lainnya, yaitu sebesar 26,98%. Selain itu, Luas kawasan hutan dan perairan di Kabupaten Kolaka memiliki luas sebesar 501.838 hektar.

Peternakan

Produksi daging hewan ternak di Kabupten Kolaka Timur tahun 2017 yaitu 329.894 Kg. Sedangkan untuk ternak unggas, produksinya sebesar 167.010 Kg.

Perikanan

Produksi ikan budidaya terbesar berada pada Kecamatan Poli-Polia dengan total produksi sebesar 2,7 Ha serta nilai produksi sebesar 67,5 juta rupiah. Total produksi ini memiliki peran sebesar 25,96 %. Kemudian disusul oleh Kecamatan Tirawuta dengan produksi sebesar 2,4 Ha atau sebesar 23,08%.

36 tons in 2017.

Forestry

Kolaka regency (still affiliated with Kolaka Timur Regency) has the largest protected forest area in Sulawesi Tenggara province when compared with other region, which is 26.98%. In addition, the area of forest and water in Kolaka Regency has an area of 501,838 hectares.

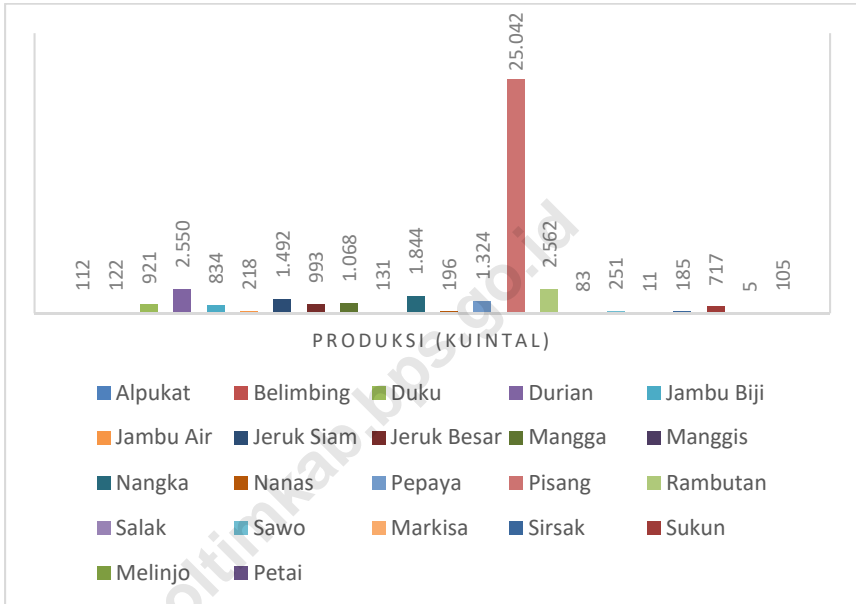
Livestock

Meat production of livestock in 2017 Kolaka Timur Regency is 329,894 Kg. As for poultry, the production is 167,010 Kg.

Fishery

The largest aquaculture fish production is in Poli-Polia District with a total production of 2.7 Ha and a production value of 67.5 million rupiah. This total production has a role of 25.96%. Then followed by Tirawuta Subdistrict with a production of 2.4 Ha or 23.08%.

Gambar 9 Produksi Tanaman Buah-Buahan di Kabupaten Kolaka Timur, 2017 (Kw)
Picture Production of Fruits in Kolaka Timur Regency, 2017



Sumber/ Source: Dinas Pertanian Kabupaten Kolaka Timur/ Department of Agriculture of Kolaka Timur Regency

5.1 TANAMAN PANGAN/FOOD CROPS

Tabel 5.1.1 Luas Lahan Sawah menurut Penggunaan dan Kecamatan di Kabupaten Kolaka Timur, 2017
Wetland Area by Utilization and Subdistrict in Kolaka Timur Regency, 2017

Kecamatan/ Subdistricts	Irigasi (Ditanami dalam 1 Tahun)/ With Irrigation(Planted in 1 Year)					Jumlah
	1 kali	2 kali	≥3 kali	Ditanami tanaman lainnya	Tidak ditanami apapun	
(1)	(2)	(3)	(4)	(5)	(6)	(7)
1. Ladongi	243	2 764	-	-	-	3 007
2. Lambandia	-	4 303	-	100	50	4 453
3. Tirawuta	-	826	-	-	-	826
4. Mowewe	-	1 132	-	-	-	1 132
5. Uluiwoi	-	-	-	-	-	-
6. Tinondo	-	1 057,4	-	-	-	1 057,4
7. Lalolae	-	-	-	-	-	-
8. Poli-Polia	505	-	-	-	-	505
9. Aere	-	-	-	-	-	-
10. Dangia	-	383,5	-	-	-	383,5
11. Loea	-	1 440	-	-	-	1 440
12. Ueesi	-	-	-	-	-	-
Jumlah/ Total	748	11 905,9	-	100	50	12 803,9

Lanjutan Tabel 5.1.1
Continued Table 5.1.1

Kecamatan/ Subdistricts	Tadah Hujan (Ditanami dalam 1 Tahun)/ Rainfed (Planted in 1 Year)					
	1 kali	2 kali	≥3 kali	Ditanami tanaman lainnya	Tidak ditanami apapun	Jumlah
(1)	(2)	(3)	(4)	(5)	(6)	(7)
1. Ladongi	-	114	-	-	-	114
2. Lambandia	-	-	-	-	-	-
3. Tirawuta	-	-	-	-	-	-
4. Mowewe	53	-	-	-	-	53
5. Uluiwoi	-	-	-	-	-	-
6. Tinondo	98,8	101,2	-	-	40,6	241
7. Lalolae	733	-	-	-	-	733
8. Poli-Polia	246	-	-	-	25	271
9. Aere	-	226	-	-	-	226
10. Dangia	-	234	-	-	-	234
11. Loea	25	-	-	-	-	25
12. Ueesi	-	-	-	-	-	-
Jumlah/ Total	1 155,8	675,2	0	0	65,6	1 896,6

AGRICULTURE

Lanjutan Tabel 5.1.1
Continued Table 5.1.1

Kecamatan/ Subdistricts	Rawa Lebak (Ditanami dalam 1 Tahun)/ Lowland Swamp (Planted in 1 Year)					Jumlah
	1 kali	2 kali	≥3 kali	Ditanami tanaman lainnya	Tidak ditanami apapun	
(1)	(2)	(3)	(4)	(5)	(6)	(7)
1. Ladongi	-	-	-	-	-	-
2. Lambandia	-	-	-	-	-	-
3. Tirawuta	-	-	-	-	-	-
4. Mowewe	-	-	-	-	-	-
5. Uluiwoi	-	-	-	-	-	-
6. Tinondo	-	-	-	-	-	-
7. Lalolae	-	-	-	-	-	-
8. Poli-Polia	-	-	-	-	-	-
9. Aere	-	-	-	-	-	-
10. Dangia	-	-	-	-	-	-
11. Loea	-	-	-	-	-	-
12. Ueesi	-	-	-	-	-	-
Jumlah/ Total	-	-	-	-	-	-

Sumber/ Source: Dinas Pertanian Kabupaten Kolaka Timur/ Department of Agriculture of Kolaka Timur Regency

Tabel 5.1.2 Luas Tanam, Luas Panen, dan Produksi Tanaman Padi Sawah menurut Kecamatan di Kabupaten Kolaka Timur, 2017
Planted Area, Harvested Area, and Production of Wetland Paddy by Subdistrict in Kolaka Timur Regency, 2017

Kecamatan/ Subdistricts	Luas Tanam(Ha)/ Planted Area(Ha)	Luas Panen (Ha)/ Harvested Area(Ha)	Produksi(Ton)/ Production (Ton)	Produktivitas (Ton/Ha)/ Productivity (Ton/Ha)
(1)	(2)	(3)	(4)	(5)
1. Ladongi	5 405,8	5 177,4	22 263	4,3
2. Lambandia	7 053,3	7 052,3	30 325	4,3
3. Tirawuta	1 376,2	1 355,5	5 829	4,3
4. Mowewe	1 943,0	2 241,5	9 638	4,3
5. Uluiwoi	-	-	-	-
6. Tinondo	2 375,6	1 937,4	8 331	4,3
7. Lalolae	783,0	759,6	3 266	4,3
8. Poli-Polia	1 129,7	1 209,9	5 203	4,3
9. Aere	410,9	410,8	1 766	4,3
10. Dangia	722,5	722,6	3 107	4,3
11. Loea	2 725,0	2 590,9	11 141	4,3
12. Ueesi	-	-	-	-
Jumlah/ Total	23 925,0	23 457,9	100 869,0	4,3
2016	22 681	19 019	113 973	6,0

Sumber/ Source: Dinas Pertanian Kabupaten Kolaka Timur/ Department of Agriculture of Kolaka Timur Regency

Tabel 5.1.3 Luas Tanam, Luas Panen, dan Produksi Tanaman Ketela Pohon menurut Kecamatan di Kabupaten Kolaka Timur, 2017
Planted Area, Harvested Area, and Production of Cassava by Subdistrict in Kolaka Timur Regency, 2017

Kecamatan/ Subdistricts	Luas Tanam (Ha)/ Planted Area (Ha)	Luas Panen (Ha)/ Harvested Area (Ha)	Produksi (Ton)/ Production (Ton)	Produktivitas (Ton/Ha)/ Productivity (Ton/Ha)
(1)	(2)	(3)	(4)	(5)
1. Ladongi	17	16	16	1
2. Lambandia	30	40	40	1
3. Tirawuta	12	14	14	1
4. Mowewe	12	12	12	1
5. Uluwoi	77	116	116	1
6. Tinondo	15.0	26.0	26	1
7. Lalolae	18	23	23	1
8. Poli-Polia	3	3	3	1
9. Aere	4	-	-	1
10. Dangia	17	18	18	1
11. Loea	19	20	20	1
12. Ueesi	87	57	57	1
Jumlah/ Total	311	345	345	1
2016	261	175	175	1

Sumber/ Source: Dinas Pertanian Kabupaten Kolaka Timur/ Department of Agriculture of Kolaka Timur Regency

Table 5.1.4 Luas Tanam, Luas Panen, dan Produksi Tanaman Ketela Rambat menurut Kecamatan di Kabupaten Kolaka Timur, 2017
Planted Area, Harvested Area, and Production of Sweet Potato by Subdistrict in Kolaka Timur Regency, 2017

Kecamatan/ <i>Subdistricts</i>	Luas Tanam (Ha)/ <i>Planted Area</i> (Ha)	Luas Panen (Ha)/ <i>Harvested</i> <i>Area (Ha)</i>	Produksi (Ton)/ <i>Production</i> (Ton)	Produktivitas (Ton/Ha)/ <i>Productivity</i> (Ton/Ha)
(1)	(2)	(3)	(4)	(5)
1. Ladongi	5	6	6	1
2. Lambandia	-	-	-	1
3. Tirawuta	-	-	-	1
4. Mowewe	16	17	17	1
5. Uluiwoi	20	39	39	1
6. Tinondo	7	8	8	1
7. Lalolae	17	18	18	1
8. Poli-Polia	1	2	2	1
9. Aere	-	-	-	1
10. Dangia	5	4	4	1
11. Loea	15	12	12	1
12. Ueesi	12	8	8	1
Jumlah/ Total	98	114	114	1
2016	94	94	94	1

Sumber/ Source: Dinas Pertanian Kabupaten Kolaka Timur/ *Department of Agriculture of Kolaka Timur Regency*

Tabel 5.1.5 Luas Tanam, Luas Panen, dan Produksi Tanaman Jagung menurut Kecamatan di Kabupaten Kolaka Timur, 2017
Table *Planted Area, Harvested Area, and Production of Corn by Subdistrict in Kolaka Timur Regency, 2017*

Kecamatan/ Subdistricts	Luas Tanam (Ha)/ <i>Planted Area (Ha)</i>	Luas Panen (Ha)/ <i>Harvested Area (Ha)</i>	Produksi (Ton)/ <i>Production (Ton)</i>	Produktivitas (Ton/Ha)/ <i>Productivity (Ton/Ha)</i>
(1)	(2)	(3)	(4)	(5)
1. Ladongi	190	215	881,5	4,1
2. Lambandia	532,7	390,2	1 599,8	4,1
3. Tirawuta	62,2	63,3	259,5	4,1
4. Mowewe	25	3	12,3	4,1
5. Uluiwoi	1 308	307	1 258,7	4,1
6. Tinondo	236	177	725,7	4,1
7. Lalolae	146	130	533	4,1
8. Poli-Polia	36	34	139,4	4,1
9. Aere	109,9	76,9	315,2	4,1
10. Dangia	555	605	2 480,5	4,1
11. Loea	36	47	192,7	4,1
12. Ueesi	1 153	233	955,3	4,1
Jumlah/ Total	4 389,8	2 281,4	9 353,6	4,1
2016	1 022	1 524	10 421	7

Sumber/ Source: Dinas Pertanian Kabupaten Kolaka Timur/ *Department of Agriculture of Kolaka Timur Regency*

Tabel 5.1.6 Luas Tanam, Luas Panen, dan Produksi Tanaman Kacang Tanah menurut Kecamatan di Kabupaten Kolaka Timur, 2017
Planted Area, Harvested Area, and Production of Peanut by Subdistrict in Kolaka Timur Regency, 2017

Kecamatan/ Subdistricts	Luas Tanam (Ha)/ <i>Planted Area</i> (Ha)	Luas Panen (Ha)/ <i>Harvested</i> <i>Area (Ha)</i>	Produksi (Ton)/ <i>Production</i> (Ton)	Produktivitas (Ton/Ha)/ <i>Productivity</i> (Ton/Ha)
(1)	(2)	(3)	(4)	(5)
1. Ladongi	3	4	4	1
2. Lambandia	2	-	-	1
3. Tirawuta	-	-	-	1
4. Mowewe	13	12	12	1
5. Uluwoi	19	19	19	1
6. Tinondo	9,2	4	4	1
7. Lalolae	11	9	9	1
8. Poli-Polia	6	6	6	1
9. Aere	-	-	-	1
10. Dangia	-	-	-	1
11. Loea	-	-	-	1
12. Ueesi	27	18	18	1
Jumlah/ Total	90,2	72	72	1
2016	129	136	136	1

Sumber/ Source: Dinas Pertanian Kabupaten Kolaka Timur/ Department of Agriculture of Kolaka Timur Regency

Tabel 5.1.7 Luas Tanam, Luas Panen, dan Produksi Tanaman Kacang Hijau menurut Kecamatan di Kabupaten Kolaka Timur, 2017
Planted Area, Harvested Area, and Production of Mung Bean by Subdistrict in Kolaka Timur Regency, 2017

Kecamatan/ Subdistricts	Luas Tanam (Ha)/ <i>Planted Area</i> (Ha)	Luas Panen (Ha)/ <i>Harvested</i> Area (Ha)	Produksi (Ton)/ <i>Production</i> (Ton)	Produktivitas (Ton/Ha)/ <i>Productivity</i> (Ton/Ha)
(1)	(2)	(3)	(4)	(5)
1. Ladongi	-	1	1	1
2. Lambandia	14,2	-	-	1
3. Tirawuta	-	-	-	1
4. Mowewe	-	-	-	1
5. Uluwoi	-	-	-	1
6. Tinondo	2	2	2	1
7. Lalolae	-	-	-	1
8. Poli-Polia	1	3	3	1
9. Aere	-	-	-	1
10. Dangia	-	-	-	1
11. Loea	3	1	1	1
12. Ueesi	7	7	7	1
Jumlah/ Total	27,2	13,9	13,9	1
2016	37	55	55	1

Sumber/ Source: Dinas Pertanian Kabupaten Kolaka Timur/ Department of Agriculture of Kolaka Timur Regency

Tabel 5.1.8 Luas Tanam, Luas Panen, dan Produksi Tanaman Kacang Kedelai menurut Kecamatan di Kabupaten Kolaka Timur, 2017
Table **Planted Area, Harvested Area, and Production of Soy Bean by Subdistrict in Kolaka Timur Regency, 2017**

Kecamatan/ Subdistricts	Luas Tanam (Ha)/ Planted Area (Ha)	Luas Panen (Ha)/ Harvested Area (Ha)	Produksi (Ton)/ Production (Ton)	Produktivitas (Ton/Ha)/ Productivity (Ton/Ha)
(1)	(2)	(3)	(4)	(5)
1. Ladongi	-	-	-	-
2. Lambandia	-	-	-	-
3. Tirawuta	-	-	-	-
4. Mowewe	-	-	-	-
5. Uluiwoi	-	-	-	-
6. Tinondo	-	-	-	-
7. Lalolae	-	-	-	-
8. Poli-Polia	-	-	-	-
9. Aere	-	-	-	-
10. Dangia	-	-	-	-
11. Loea	-	-	-	-
12. Ueesi	-	-	-	-
Jumlah/ Total	0	0	0	-
2016	467	44	44	1

Sumber/ Source: Dinas Pertanian Kabupaten Kolaka Timur/ Department of Agriculture of Kolaka Timur Regency

5.2 HORTIKULTURA/HORTICULTURE

Tabel 5.2.1 Luas Tanam, Luas Panen, dan Produksi Tanaman Sayuran dan Buah-buahan Semusim di Kabupaten Kolaka Timur, 2017
Planted Area, Harvested Area, and Production of Seasonal Vegetable Crops and Fruits by Subdistrict in Kolaka Timur Regency, 2017

Komoditas/ <i>Commodity</i>	Luas Tanam/ <i>Planted Area (Ha)</i>	Luas Panen (Ha)/ <i>Harvested Area (Ha)</i>	Produksi (Kw)/ <i>Production (Kw)</i>	Produktivitas (Kw/Ha)/ <i>Productivity (Kw/Ha)</i>	Potensi Pengembang an/ <i>Potensial</i>
(1)	(2)	(3)	(4)	(5)	(6)
1. Kacang Panjang	27	27	162	6,0	-
2. Cabe Besar	56	56	560	10,0	-
3. Cabe Rawit	138,25	100	1 200	12,0	-
4. Tomat	31	22	330	15,0	-
5. Terong	25	15	150	10,0	-
6. Buncis	3	3	33	11,0	-
7. Ketimun	16	13	117	9,0	-
8. Labu Siam	-	-	-	-	-
9. Kangkung	24	19	114	6,0	-
10. Bayam	18	15	37,5	2,5	-
11. Semangka	21	18	198	11,0	-
Jumlah/ Total	359	288	2 902	92,5	-

Sumber/ Source: Dinas Pertanian Kabupaten Kolaka Timur/ *Department of Agriculture of Kolaka Timur Regency*

Tabel 5.2.2 Luas Tanam, Luas Panen, dan Produksi Tanaman Buah-buahan dan Sayuran Tahunan di Kabupaten Kolaka Timur, 2017
Planted Area, Harvested Area, and Production of Annual Fruits and Vegetable Crops in Kolaka Timur Regency, 2017

Komoditas/ Commodity	Luas Tanam (Ha)/ Planted Area (Ha)	Tanaman yang Menghasilkan (Ha)/ Yield Crops (Ha)	Produksi (Kuintal)/ Production (Quintal)	Produktivitas (Kuintal/Ha)/ Productivity (Quintal/Ha)	Potensi Pengemba ngan/ Potential
(1)	(2)	(3)	(4)	(5)	(6)
1. Alpukat	1,102	112	112	1.0	...
2. Belimbing	884	153	122	0.8	...
3. Duku	26,699.00	1,083	921	0.9	...
4. Durian	44,704	2,125	2 550	1.2	...
5. Jambu Biji	2,753	1,283	834	0.7	...
6. Jambu Air	4,666	336	218	0.6	...
7. Jeruk Siam	6,237	1,866	1 492	0.8	...
8. Jeruk Besar	2,263	662	993	1.5	...
9. Mangga	21,583	1,187	1 068	0.9	...
10. Manggis	7,377	175	131,0	0.7	...
11. Nangka	8,399	1,604	1 844	1.1	...
12. Nanas	13,757	4,350	196	0.0	...
13. Pepaya	17,363	1,615	1 324	0.8	...
14. Pisang	41,235	38,527	25 042	0.6	...
15. Rambutan	34,645	3,660	2 562	0.7	...
16. Salak	4,713	550	83	0.2	...
17. Sawo	1,405	209	251,0	1.2	...
18. Markisa	81	15	11	0.7	...
19. Sirsak	3,961	528	185	0.4	...
20. Sukun	6,292	780	717	0.9	...
21. Melinjo	181	10	5	0.5	...
22. Petai	634	138	105	0.8	...
Jumlah/ Total	250,934	60,968	40,766	17.1	...

Sumber/ Source: Dinas Pertanian Kabupaten Kolaka Timur/ Department of Agriculture of Kolaka Timur Regency

5.3 PERKEBUNAN/PLANTATION

Tabel 5.3.1 Luas Areal, Produksi, dan Jumlah Petani Pekebun (KK) yang Mengusahakan Tanaman Kelapa Sawit Rakyat menurut Kecamatan di Kabupaten Kolaka Timur, 2017
Planted Area and Production of Smallholder Oil-Palm Plantation by Subdistrict in Kolaka Timur Regency, 2017

Kecamatan/ Subdistricts	Luas Areal (Ha)/ Plantation Area (Ha)			Jumlah/ Total	Jumlah Petani Pekebun (KK)	Produksi (Kg)/ Production (Kg)
	TBM	TM	TTM/TTR			
(1)	(2)	(3)	(4)	(5)	(6)	(7)
1. Ladongi	30,0	12,0	0,0	42,0	50,0	6 000
2. Lambandia	9,0	10,0	0,0	19,0	34,0	8 700
3. Tirawuta	12,0	0,0	0,0	12,0	9,0	0
4. Mowewe	28,8	0,0	0,0	28,0	0,0	0
5. Uluiwoi	6,0	61,0	0,0	67,0	54,0	12 200
6. Tinondo	12,5	3,0	0,0	15,5	11,0	2 700
7. Lalolae	0,0	0,0	0,0	0,0	0,0	0
8. Poli-Polia	12,0	33,0	0,0	45,0	42,0	6 000
9. Aere	5,0	0,0	0,0	5,0	2,0	0
10. Dangia	64,0	0,0	0,0	64,0	46,0	0
11. Loea	0,0	0,0	0,0	0,0	0,0	0
12. Ueesi	0,0	0,0	0,0	0,0	0,0	0
Jumlah/ Total	179	119	0,0	298	248	36 000
2016	555	72	-	627	271	11 421

Sumber/ Source: Dinas Pertanian Kabupaten Kolaka Timur/ Department of Agriculture of Kolaka Timur Regency

Tabel 5.3.2 Luas Areal, Produksi, dan Jumlah Petani Pekebun (KK) yang Mengusahakan Tanaman Kopi menurut Kecamatan di Kabupaten Kolaka Timur, 2017
Planted Area and Production of Coffee Plantation by Subdistrict in Kolaka Timur Regency, 2017

Kecamatan/ Subdistricts	Luas Areal (Ha)/ Plantation Area (Ha)				Jumlah Petani Pekebun (KK)	Produksi (Kg)/ Production (Kg)
	TBM	TM	TTM/TTR	Jumlah/ Total		
(1)	(2)	(3)	(4)	(5)	(6)	(7)
1. Ladongi	3,0	15,0	0,0	18,0	16,0	7 000
2. Lambandia	5,0	1,0	0,0	6,0	10,0	0
3. Tirawuta	0,0	66,5	0,0	66,5	149,0	27 500
4. Mowewe	0,0	150,0	21,3	171,3	228,0	37 100
5. Uluiwoi	2,0	36,5	5,0	43,5	154,0	13 900
6. Tinondo	8,8	107,8	29,8	146,3	129,0	43 500
7. Lalolae	0,0	82,8	21,5	104,3	118,0	31 600
8. Poli-Polia	0,0	63,3	17,5	80,8	151,0	19 300
9. Aere	13,2	166,0	22,4	201,6	360,0	34 200
10. Dangia	0,0	58,0	224,0	282,0	357,0	11 600
11. Loea	23,3	118,7	23,1	165,0	143,0	32 900
12. Ueesi	13,3	125,3	74,0	212,5	198,0	37 900
Jumlah/ Total	68	991	438	1 498	2 013	297 000
2016	151	943	410	1 504	2 015	26 264

Sumber/ Source: Dinas Pertanian Kabupaten Kolaka Timur/ Department of Agriculture of Kolaka Timur Regency

Tabel 5.3.3 Luas Areal, Produksi, dan Jumlah Petani Pekebun (KK) yang Mengusahakan Tanaman Pinang Rakyat menurut Kecamatan di Kabupaten Kolaka Timur, 2017
Planted Area and Production of Smallholder Areca-Palm Plantation by Subdistrict in Kolaka Timur Regency, 2017

Kecamatan/ Subdistricts	Luas Areal (Ha)/ Plantation Area (Ha)				Jumlah Petani Pekebun (KK)	Produksi (Kg)/ Production (Kg)
	TBM	TM	TTM/TTR	Jumlah/ Total		
(1)	(2)	(3)	(4)	(5)	(6)	(7)
1. Ladongi	0,0	0,0	0,0	0,0	0,0	0,0
2. Lambandia	0,0	0,0	0,0	0,0	0,0	0,0
3. Tirawuta	0,0	0,0	0,0	0,0	0,0	0,0
4. Mowewe	5,3	4,3	3,3	12,8	73,0	0,0
5. Uluiwoi	0,0	0,0	0,0	0,0	0,0	0,0
6. Tinondo	4,8	6,8	0,0	0,0	204,0	4,1
7. Lalolae	0,0	13,3	0,0	13,3	93,0	6,1
8. Poli-Polia	0,0	0,0	0,0	0,0	0,0	0,0
9. Aere	0,0	19,0	0,0	19,0	370,0	4,3
10. Dangia	0,0	44,3	0,0	44,3	407,0	7,4
11. Loea	0,0	0,0	0,0	0,0	0,0	0,0
12. Ueesi	0,0	0,0	0,0	0,0	0,0	0,0
Jumlah/ Total	10	88	3	101	1 147	21,9
2016	11	88	3	102	1 147	58

Sumber/ Source: Dinas Pertanian Kabupaten Kolaka Timur/ Department of Agriculture of Kolaka Timur Regency

Tabel 5.3.4 Luas Areal, Produksi, dan Jumlah Petani Pekebun (KK) yang Mengusahakan Tanaman Kakao Rakyat menurut Kecamatan di Kabupaten Kolaka Timur, 2017
Planted Area and Production of Smallholder Cocoa Plantation by Subdistrict in Kolaka Timur Regency, 2017

Kecamatan/ Subdistricts	Luas Areal (Ha)/ Plantation Area (Ha)			Jumlah/ Total	Jumlah Petani Pekebun (KK)	Produksi (Kg)/ Production (Kg)
	TBM	TM	TTM/TTR			
(1)	(2)	(3)	(4)	(5)	(6)	(7)
1. Ladongi	900,5	4 855,0	4 700,2	10 455,7	2 231,0	3 409,0
2. Lambandia	451,7	2 088,5	4 406,0	6 944,2	2 816,0	1 399,5
3. Tirawuta	511,0	3 100,0	4 619,0	8 230,0	3 434,0	1 525,7
4. Mowewe	35,8	422,3	525,8	983,8	1 008,0	189,1
5. Uluiwoi	280,0	16 794,5	8 428,0	25 502,5	4 121,0	10 741,5
6. Tinondo	50,3	735,3	959,0	1 744,6	1 084,0	224,4
7. Lalolae	175,5	871,0	1 278,0	2 324,5	1 528,0	660,8
8. Poli-Polia	674,1	2 892,5	1 754,0	5 320,6	3 069,0	2 258,0
9. Aere	144,5	1 479,0	912,3	2 535,8	3 734,0	698,9
10. Dangia	251,0	1 664,0	785,0	2 700,0	3 763,0	1 249,2
11. Loea	59,8	423,9	604,3	1 088,0	635,0	127,3
12. Ueesi	144,0	625,2	732,0	1 501,1	1 008,0	156,5
Jumlah/ Total	3,678	35,949	29,703	69 331	28,431	22,64
2016	12 508	49 820	8 989	71 317	28 591	5 751

Sumber/ Source: Dinas Pertanian Kabupaten Kolaka Timur/ Department of Agriculture of Kolaka Timur Regency

Tabel 5.3.5 Luas Areal, Produksi, dan Jumlah Petani Pekebun (KK) yang Mengusahakan Tanaman Kemiri Rakyat menurut Kecamatan di Kabupaten Kolaka Timur, 2017
Planted Area and Production of Smallholder Candlenut Plantation by Subdistrict in Kolaka Timur Regency, 2017

Kecamatan/ Subdistricts	Luas Areal (Ha)/ Plantation Area (Ha)				Jumlah Petani Pekebun (KK)	Produksi (Kg)/ Production (Kg)
	TBM	TM	TTM/TTR	Jumlah/ Total		
(1)	(2)	(3)	(4)	(5)	(6)	(7)
1. Ladongi	3.0	3.0	0.0	6.0	50.0	0.5
2. Lambandia	0.0	2.0	0.0	2.0	8.0	0.6
3. Tirawuta	0.0	42.0	26.0	68.0	185.0	10.9
4. Mowewe	0.0	22.8	37.3	60.0	120.0	1.3
5. Uluiwoi	0.3	3.3	4.0	7.5	55.0	1.8
6. Tinondo	24.4	31.4	0.0	55.7	128.0	7.2
7. Lalolae	0.0	67.7	59.0	126.7	277.0	9.3
8. Poli-Polia	0.0	23.0	0.0	23.0	28.0	0.5
9. Aere	0.0	44.0	0.0	44.0	185.0	6.2
10. Dangia	0.0	112.8	0.0	112.0	332.0	22.0
11. Loea	0.0	30.3	25.5	55.8	125.0	5.0
12. Ueesi	0.0	6.5	9.0	15.5	116.0	0.3
Jumlah/ Total	28	389	161	577	1.609	66
2016	87	391	107	585	1 617	2 300

Sumber/ Source: Dinas Pertanian Kabupaten Kolaka Timur/ Department of Agriculture of Kolaka Timur Regency

5.4 KEHUTANAN/FORESTRY

Tabel 5.4.1 Luas Kawasan Hutan dan Perairan Menurut Kabupaten/Kota di Provinsi Sulawesi Tenggara (Hektar), 2017
Table Forest and Inland Water Area by Regency/Municipality in Sulawesi Tenggara Province (Hectare), 2017

Kabupaten/Kota Regency/ Municipality	Hutan Lindung/ Protection Forest	Suaka Alam dan Pelestarian Alam/ Sanctuary Reserve and Nature Conservati- on Area	Hutan Produksi/Production Forest			Jumlah Luas Hutan dan Perairan Total Forest and Water Area
			Terbatas Limited	Tetap Permanent	Dapat Dikonversi Convertible	
(1)	(2)	(3)	(4)	(5)	(6)	(7)
1. Buton	28 918	28 138	29 737	44 558	305	131 656
2. Muna	31 829	7 401	1 136	42 947	8 940	92 253
3. Konawe	236 190	17 115	107 463	52 041	24 913	437 722
4. Kolaka	291 745	21 965	133 646	42 890	11 137	501 838
5. Konawe Selatan	44 251	77 588	3 707	65 017	-	190 563
6. Bombana	48 579	44 160	24 473	81 823	8 285	207 320
7. Wakatobi	10 022	-	-	-	-	10 022
8. Kolaka Utara	159 133	-	71 733	-	-	230 866
9. Buton Utara	15 634	83 668	9 464	6 417	10 363	125 546
10. Konawe Utara	209 661	-	80 490	65 999	33 052	389 202
11. Kolaka Timur	-	-	-	-	-	-
12. Konawe Kepulauan	-	-	-	-	-	-
13. Muna Barat	-	-	-	-	-	-
14. Buton Tengah	-	-	-	-	-	-
15. Buton Selatan	-	-	-	-	-	-
16. Kendari	973	2 419	-	1 300	-	4 692
17. Baubau	4 554	470	5 005	1 901	-	11 930
Sulawesi Tenggara	1 081 489	282 924	466 854	404 893	96 995	2 333 155

Sumber/ Source: Dinas Kehutanan Provinsi Sulawesi Tenggara/ Service of Forestry of Sulawesi Tenggara

Keterangan: Kolaka Timur bergabung dengan Kolaka

Tabel 5.4.2 **Produksi Kayu Hutan Menurut Jenis Produksi di Provinsi Sulawesi Tenggara (m³), 2013–2017**
Timber Production by Type of Product in Sulawesi Tenggara Province (m³), 2013–2017

Tahun Year	Kayu Bulat Logs	Kayu Gergajian Sawn Timber	Kayu Lapis Plywood
(1)	(2)	(3)	(4)
2013	39 398,44	13 384,04	-
2014	6 577,79	3 756,40	-
2015	13 833,63	1 487,86	-
2016	20 561,22	18 989,81	-
2017	46 462,07	44 826,79	-

Sumber/ Source: Dinas Kehutanan Provinsi Sulawesi Tenggara/ Service of Forestry of Sulawesi Tenggara

5.5 PETERNAKAN/*LIVESTOCK*

Tabel 5.5.1 **Populasi Sapi Potong, Sapi Perah, dan Kerbau menurut Kecamatan di Kabupaten Kolaka Timur, 2017**
Population of Beef Cattle, Dairy Cattle, and Buffaloes by Subdistrict in Kolaka Timur Regency, 2017

Kecamatan/ Subdistricts	Sapi Potong/ Beef Cattle		Sapi Perah/ Dairy Cattle		Kerbau/ Buffaloes	
	Populasi Population	Persentase Percentage	Populasi Population	Persentase Percentage	Populasi Population	Persentase Percentage
(1)	(2)	(3)	(4)	(5)	(6)	(7)
1. Ladongi	2 398	-	-	-	3	-
2. Lambandia	2 923	-	-	-	3	-
3. Tirawuta	1 245	-	-	-	36	-
4. Mowewe	1 683	-	-	-	7	-
5. Uluiwoi	3 125	-	-	-	18,0	-
6. Tinondo	1 732	-	-	-	-	-
7. Lalolae	479	-	-	-	-	-
8. Poli-Polia	595	-	-	-	-	-
9. Aere	235	-	-	-	-	-
10. Dangia	667	-	-	-	-	-
11. Loea	1 086	-	-	-	-	-
12. Ueesi	3 321	-	-	-	-	-
Jumlah/ Total	19 489	-	-	-	67	-

Sumber/ Source: Dinas Pertanian Kabupaten Kolaka Timur/ *Department of Agriculture of Kolaka Timur Regency*

Tabel 5.5.2 Populasi Ternak Kecil menurut Jenis Ternak dan Kecamatan di Kabupaten Kolaka Timur, 2017
Table Population of Small Livestock by Type of Livestock and Subdistrict in Kolaka Timur Regency, 2017

Kecamatan/ Subdistrict	Populasi (ekor)/Population		
	Kambing/ Goat	Domba/ Sheep	Babi/ Pig
(1)	(2)	(3)	(4)
1. Ladongi	560	-	3,164
2. Lambandia	487	-	43
3. Tirawuta	379	-	930
4. Mowewe	374	-	-
5. Uluiwoi	458	-	-
6. Tinondo	168	-	-
7. Lalolae	105	-	-
8. Poli-Polia	376	-	243
9. Aere	124	-	63
10. Dangia	249	-	468
11. Loea	334	-	10,495
12. Ueesi	372	-	-
Jumlah/ Total	3,986	-	15,406
2016	3 349	0	15 316

Sumber/ Source: Dinas Pertanian Kabupaten Kolaka Timur/ Department of Agriculture of Kolaka Timur Regency

Tabel 5.5.3 **Populasi Ternak Unggas menurut Jenis Ternak dan Kecamatan di Kabupaten Kolaka Timur, 2017**
Population of Poultry by Type of Livestock and Subdistrict in Kolaka Timur Regency, 2017

Kecamatan/ Subdistrict	Populasi (ekor)/Population			
	Ayam Ras Pedaging/ Broiler	Ayam Ras Petelur/ Laying Chicken	Ayam Buras/ Domestic Chicken	Itik/Entok/ Duck/Wild Duck
(1)	(2)	(3)	(4)	(5)
1. Ladongi	7,500	1,500	270,000	2,290
2. Lambandia	10,000	30,000	290,000	2,597
3. Tirawuta	10,000	-	190,294	1,795
4. Mowewe	3,000	2,500	204,178	890
5. Uluiwoi	-	-	228,422	-
6. Tinondo	2,500	-	231,137	325
7. Lalolae	-	1,000	198,300	257
8. Poli-Polia	4,500	-	236,160	2,533
9. Aere	5,000	10,000	234,908	2,500
10. Dangia	5,500	-	264,830	5,000
11. Loea	2,000	-	246,048	1,018
12. Ueesi	-	-	230,000	560
Jumlah/ Total	50,000	45,000	2,824,277	19,765
2016	422 539	39 300	5 670	467 509

Sumber/ Source: Dinas Pertanian Kabupaten Kolaka Timur/ Department of Agriculture of Kolaka Timur Regency

Tabel 5.5.4 Jumlah Pemotongan Ternak Besar menurut Jenis Ternak dan Kecamatan di Kabupaten Kolaka Timur, 2017
Number of Big Livestock Slaughtering by Type of Livestock and Subdistrict in Kolaka Timur Regency, 2017

Kecamatan/ Subdistrict	Jumlah Pemotongan (ekor)/Amount of Slaughtering			
	Sapi Perah/ Dairy Cattle	Sapi/ Beef Cattle	Kerbau/ Buffalo	Kuda/ Horse
(1)	(2)	(3)	(4)	(5)
1. Ladongi	-	98	-	-
2. Lambandia	-	49	-	-
3. Tirawuta	-	30	-	-
4. Mowewe	-	22	-	-
5. Uluiwoi	-	16	-	-
6. Tinondo	-	15	-	-
7. Lalolae	-	16	-	-
8. Poli-Polia	-	23	-	-
9. Aere	-	19	-	-
10. Dangia	-	27	-	-
11. Loea	-	27	-	-
12. Ueesi	-	13	-	-
Jumlah/ Total	-	355	-	-

Sumber/ Source: Dinas Pertanian Kabupaten Kolaka Timur/ Department of Agriculture of Kolaka Timur Regency

Tabel 5.5.5 Jumlah Pemotongan Ternak Kecil Menurut Jenis Ternak dan Kecamatan di Kabupaten Kolaka Timur, 2017
Number of Small Livestock Slaughtering by Type of Livestock and Subdistrict in Kolaka Timur Regency Timur, 2017

Kecamatan/ Subdistrict	Jumlah Pemotongan (ekor)/Amount of Slaughtering		
	Kambing/ Goat	Domba/ Sheep	Babi/ Pig
(1)	(2)	(3)	(4)
1. Ladongi	37	-	1 395
2. Lambandia	35	-	84
3. Tirawuta	30	-	1 265
4. Mowewe	35	-	30
5. Uluiwoi	17	-	-
6. Tinondo	20	-	285
7. Lalolae	15	-	45
8. Poli-Polia	13	-	1 125
9. Aere	17	-	20
10. Dangia	15	-	965
11. Loea	10	-	925
12. Ueesi	13	-	35
Jumlah/ Total	257	-	6 174

Sumber/ Source: Dinas Pertanian Kabupaten Kolaka Timur/ Department of Agriculture of Kolaka Timur Regency

Tabel 5.5.6 Jumlah Pemotongan Ternak Unggas menurut Jenis Ternak dan Kecamatan di Kabupaten Kolaka Timur, 2017
Number of Poltry Slaughtering by Type of Livestock and Subdistrict in Kolaka Timur Regency, 2017

Kecamatan/ Subdistrict	Jumlah Pemotongan (ekor)/Amount of Slaughtering			
	Ayam Ras Pedaging/ Broiler	Ayam Ras Petelur/ Laying Chicken	Ayam Buras/ DomesticChicken	Itik/Entok/ Duck/Wild Duck
(1)	(2)	(3)	(4)	(5)
1. Ladongi	8,500	2,160	14,500	650
2. Lambandia	7,800	1,850	15,460	450
3. Tirawuta	8,500	1,750	13,600	225
4. Mowewe	1,250	1,325	12,700	350
5. Uluiwoi	450	860	9,210	65
6. Tinondo	600	1,250	10,375	75
7. Lalolae	1,200	1,100	8,930	55
8. Poli-Polia	1,100	1,325	11,500	150
9. Aere	550	1,450	9,400	85
10. Dangaia	3,250	1,730	13,400	125
11. Loea	2,500	1,650	12,350	150
12. Ueesi	-	550	9,225	70
Jumlah/ Total	35,700	17,000	140,650	2,450

Sumber/ Source: Dinas Pertanian Kabupaten Kolaka Timur/ Department of Agriculture of Kolaka Timur Regency

Tabel 5.5.7 **Produksi Daging Ternak Besar menurut Jenis Ternak dan Kecamatan di Kabupaten Kolaka Timur, 2017**
Meat Production of Big Livestock by Type of Livestock and Subdistrict in Kolaka Timur Regency, 2017

Kecamatan/ Subdistrict	Produksi Daging (Kg)/Meat Production			
	Sapi Perah/ Dairy Cattle	Sapi/ Beef Cattle	Kerbau/ Buffalo	Kuda/ Horse
Prakiraan Karkas (Kg)	290-300	160-175	180-200	125
(1)	(2)	(3)	(4)	(5)
1. Ladongi	-	15 190	-	-
2. Lambandia	-	7 595	-	-
3. Tirawuta	-	4 650	-	-
4. Mowewe	-	3 410	-	-
5. Uluiwoi	-	2 480	-	-
6. Tinondo	-	2 325	-	-
7. Lalolae	-	2 480	-	-
8. Poli-Polia	-	3 565	-	-
9. Aere	-	2 945	-	-
10. Dangia	-	4 185	-	-
11. Loea	-	4 185	-	-
12. Ueesi	-	2 015	-	-
Jumlah/ Total	-	55 025	-	-

Sumber/ Source: Dinas Pertanian Kabupaten Kolaka Timur/ Department of Agriculture of Kolaka Timur Regency

AGRICULTURE

Tabel 5.5.8 **Produksi Daging Ternak Kecil menurut Jenis Ternak dan Kecamatan di Kabupaten Kolaka Timur, 2017**
Table **Meat Production of Small Livestock by Type of Livestock and Subdistrict in Kolaka Timur Regency, 2017**

Kecamatan/ Subdistrict	Produksi Daging (Kg)/Meat Production		
	Kambing/Goat	Domba/Sheep	Babi/Pig
<i>Prkiraan Karkas (Kg)</i>	12,5	12,5	44
(1)	(2)	(3)	(4)
1. Ladongi	463	-	61 380
2. Lambandia	438	-	3 696
3. Tirawuta	375	-	55 660
4. Mowewe	438	-	1 320
5. Uluiwoi	213	-	-
6. Tinondo	250	-	12 540
7. Lalolae	188	-	1 980
8. Poli-Polia	163	-	49 500
9. Aere	213	-	880
10. Dangia	188	-	42 460
11. Loea	125	-	40 700
12. Ueesi	163	-	1 540
Jumlah/ Total	3 213	-	271 656

Sumber/ Source: Dinas Pertanian Kabupaten Kolaka Timur/ Department of Agriculture of Kolaka Timur Regency

Tabel 5.5.9 Produksi Daging Ternak Unggas menurut Jenis Ternak dan Kecamatan di Kabupaten Kolaka Timur, 2017
Table Meat Production of Poultry by Type of Livestock and Subdistrict in Kolaka Timur Regency, 2017

Kecamatan/ Subdistrict	Produksi Daging (Kg)/Meat Production			
	Ayam Ras Pedaging/ Broiler	Ayam Ras Petelur/ Laying Chicken	Ayam Buras/ Domestic Chicken	Itik/Entok/ Duck/Wild Duck
Prakiraan Karkas (Kg)	0,9	1,2	0,8	0,8
(1)	(2)	(3)	(4)	(5)
1. Ladongi	7 650	2 592	11 600	520
2. Lambandia	7 020	2 220	12 368	360
3. Tirawuta	7 650	2 100	10 880	180
4. Mowewe	1 125	1 590	10 160	280
5. Uluiwoi	405	1 032	7 368	52
6. Tinondo	540	1 500	8 300	60
7. Lalolae	1 080	1 320	7 144	44
8. Poli-Polia	990	1 590	9 200	120
9. Aere	495	1 740	7 520	68
10. Dangia	2 925	2 076	10 720	100
11. Loea	2 250	1 980	9 880	120
12. Ueesi	-	660	7 380	56
Jumlah/ Total	32 130	20 400	112 520	1 960

Sumber/ Source: Dinas Pertanian Kabupaten Kolaka Timur/ Department of Agriculture of Kolaka Timur Regency

Tabel 5.5.10 **Produksi dan Konsumsi Daging menurut Kecamatan di Kabupaten Kolaka Timur, 2017**
Table **Production and Consumption of Meat by Subdistrict in Kolaka Timur Regency, 2017**

Kecamatan/ Subdistrict	Produksi Daging (Kg)/ Meat Production		Konsumsi Daging (Kg)/ Meat Consumption	
	Daging Ternak/ Cattle Meat	Daging Unggas/ Poultry Meat	Daging Ternak/ Cattle Meat	Daging Unggas/ Poultry Meat
	(1)	(2)	(3)	(4)
1. Ladongi	77 033	22 362	-	-
2. Lambandia	11 729	21 968	-	-
3. Tirawuta	60 685	20 810	-	-
4. Mowewe	5 168	13 155	-	-
5. Uluiwoi	2 693	8 857	-	-
6. Tinondo	15 115	10 400	-	-
7. Lalolae	4 648	9 588	-	-
8. Poli-Polia	53 228	11 900	-	-
9. Aere	4 038	9 823	-	-
10. Dangia	46 833	15 821	-	-
11. Loea	45 010	14 230	-	-
12. Ueesi	3 718	8 096	-	-
Jumlah/ Total	329 894	167 010	-	-

Sumber/ Source: Dinas Pertanian Kabupaten Kolaka Timur/ Department of Agriculture of Kolaka Timur Regency

Tabel 5.5.11 Pelaksanaan Inseminasi Buatan (IB) menurut Bulan di Kabupaten Kolaka Timur, 2017
Implementation of Artificial Insemination (AI) Monthly in Kolaka Timur Regency, 2017

Kecamatan/ Subdistrict	Inseminasi Buatan/ Artificial Insemination			Akseptor/ Acceptor		
	Target (Dosis)	Realisasi (Dosis)	%	Target (Dosis)	Realisasi (Dosis)	%
(1)	(2)	(3)	(4)	(5)	(6)	(7)
1. Ladongi	130	123	94,6	700	652	93,1
2. Lambandia	450	417	92,7	1 500	1 219	81,3
3. Tirawuta	50	24	48,0	500	433	86,6
4. Mowewe	150	121	80,7	400	360	90,0
5. Uluiwoi	270	268	99,3	500	411	82,2
6. Tinondo	150	129	86,0	500	467	93,4
7. Lalolae	10	1	10,0	400	305	76,3
8. Poli-Polia	15	5	33,3	400	293	73,3
9. Aere	20	20	100,0	150	52	34,7
10. Dangia	10	-	-	500	409	81,8
11. Loea	200	146	73,0	700	673	96,1
12. Ueesi	130	111	85,4	400	267	66,8
Jumlah/ Total	1 585	1 365	86,1	6 650	5 541	83,3

Sumber/ Source: Dinas Pertanian Kabupaten Kolaka Timur/ Department of Agriculture of Kolaka Timur Regency

5.6 PERIKANAN/FISHERY

Tabel 5.6.1 Jumlah Pemasaran Ikan hasil Perikanan Budidaya dan Perikanan Tangkap menurut Kecamatan di Kabupaten Kolaka Timur, 2017
Table *Number of Marketing of Fishery by Subdistrict in Kolaka Timur Regency, 2017)*

Kecamatan/ Subdistrict	Pemasaran (Ton)/ Marketing		Jumlah/ Total
	Dalam Daerah/ In The Region	Luar Daerah/ Out The Region	
(1)	(2)	(3)	(4)
1. Ladongi	5.0	2.1	7.1
2. Lambandia	-	-	-
3. Tirawuta	2.4	-	2.4
4. Mowewe	1.9	-	1.9
5. Uluiwoi	-	-	-
6. Tinondo	-	-	-
7. Lalolae	1.2	-	1.2
8. Poli-Polia	2.7	-	2.7
9. Aere	-	-	-
10. Dangia	0.7	1.4	2.1
11. Loea	1.9	-	1.9
12. Ueesi	-	-	-
Jumlah/Total	15.8	3.5	19.3

Sumber/ Source: Dinas Pertanian Kabupaten Kolaka Timur/ Department of Agriculture of Kolaka Timur Regency

Tabel 5.6.2 Jumlah Produksi Benih Ikan menurut Jenis dan Kecamatan di Kabupaten Kolaka Timur, 2017
Number of Fish Seed Production by Type and Subdistrict in Kolaka Timur Regency, 2017

Kecamatan/ Subdistrict	Mas (000 ekor)	Nila (000 ekor)	Lele Dumbo (000 ekor)	Gurami (000 ekor)	Jumlah (000 ekor)
(1)	(2)	(3)	(4)	(5)	(8)
1. Ladongi	19 000	12 000	15 000	-	46 000
2. Lambandia	-	-	-	-	0
3. Tirawuta	-	-	-	-	0
4. Mowewe	20 000	-	-	-	20 000
5. Uluiwoi	-	-	-	-	0
6. Tinondo	-	-	-	-	0
7. Lalolae	-	-	-	-	0
8. Poli-Polia	23 000	10 000	11 000	-	44 000
9. Aere	-	-	-	-	0
10. Dangia	35 000	25 000	40 000	-	100 000
11. Loea	-	-	-	-	0
12. Ueesi	-	-	-	-	0
Jumlah/Total	97 000	47 000	66 000	-	210 000

Sumber/ Source: Dinas Pertanian Kabupaten Kolaka Timur/ Department of Agriculture of Kolaka Timur Regency

AGRICULTURE

Tabel 5.6.3 Produksi Ikan dan Nilainya menurut Kecamatan di Kabupaten Kolaka Timur, 2017
Fish Production and the Value by Subdistrict in Kolaka Timur Regency, 2017

Kecamatan/ Subdistrict	Budidaya/Aquaculture		Tangkap/Capture		Jumlah/Total	
	Prod. (Ha)	Nilai/Value (Rp. 000)	Prod. (Ha)	Nilai/Value (Rp. 000)	Prod. (Ha)	Nilai/Value (Rp. 000)
(1)	(2)	(3)	(4)	(5)	(6)	(7)
1. Ladongi	2,3	57 500	4,8	120 000	7,1	177 500
2. Lambandia	-	-	-	-	-	-
3. Tirawuta	2,4	60 000	-	-	2,4	60 000
4. Mowewe	1,9	47 500	-	-	1,9	47 500
5. Uluiwoi	-	-	-	-	-	-
6. Tinondo	-	-	-	-	-	-
7. Lalolae	-	-	1,2	30 000	1,2	30 000
8. Poli-Polia	2,7	67 500	-	-	2,7	67 500
9. Aere	-	-	-	-	-	-
10. Dangia	-	-	2,1	52 500	2,1	52 500
11. Loea	1,1	27 500	0,8	20 000	1,9	47 500
12. Ueesi	-	-	-	-	-	-
Jumlah/Total	10,4	260 000	8,9	222 500	19,3	482 500

Sumber/ Source: Dinas Pertanian Kabupaten Kolaka Timur/ Department of Agriculture of Kolaka Timur Regency

Tabel 5.6.4 Sarana Penangkapan Ikan menurut Jenis dan Kecamatan di Kabupaten Kolaka Timur, 2017
Facility of Fishing by Type and Subdistrict in Kolaka Timur Regency, 2017

Kecamatan/ Subdistrict	Perahu Jukung (Unit)	Perahu Papan Kecil (Unit)	Perahu Papan Sedang (Unit)	Perahu Papan Besar (Unit)	Motor Tempel (Unit)	Kapal Motor (Unit)	Jumlah (Unit)
(1)	(2)	(3)	(4)	(5)	(6)	(7)	(8)
1. Ladongi	30	-	-	-	-	-	30
2. Lambandia	-	-	-	-	-	-	-
3. Tirawuta	-	-	-	-	-	-	-
4. Mowewe	-	-	-	-	-	-	-
5. Uluiwoi	-	-	-	-	-	-	-
6. Tinondo	-	-	-	-	-	-	-
7. Lalolae	-	-	-	-	-	-	-
8. Poli-Polia	-	-	-	-	-	-	-
9. Aere	-	-	-	-	-	-	-
10. Dangia	7	-	-	-	-	-	7
11. Loea	-	-	-	-	-	-	-
12. Ueesi	-	-	-	-	-	-	-
Jumlah/Total	37	-	-	-	-	-	37

Sumber/ Source: Dinas Pertanian Kabupaten Kolaka Timur/ *Department of Agriculture of Kolaka Timur Regency*

Tabel 5.6.5 Jumlah Nelayan menurut Status dan Kecamatan di Kabupaten Kolaka Timur, 2017
Number of Fisherman by Status and Subdistrict in Kolaka Timur Regency, 2017

Kecamatan/ Subdistrict	Status Nelayan/ <i>Fisherman Status</i>			
	Penuh/ <i>Full time</i>	Sambilan/ <i>Part time</i>	Musiman/ <i>Seasonal</i>	Jumlah/ <i>Total</i>
(1)	(2)	(3)	(4)	(5)
1. Ladongi	70	120	133	323
2. Lambandia	-	-	-	-
3. Tirawuta	-	-	-	-
4. Mowewe	-	-	-	-
5. Uluiwoi	-	-	-	-
6. Tinondo	-	-	-	-
7. Lalolae	-	-	-	-
8. Poli-Polia	-	-	-	-
9. Aere	-	-	-	-
10. Dangia	30	15	26	71
11. Loea	-	-	-	-
12. Ueesi	-	-	-	-
Jumlah/Total	100	135	159	394

Sumber/ Source: Dinas Pertanian Kabupaten Kolaka Timur/ *Department of Agriculture of Kolaka Timur Regency*

Tabel 5.6.6 Jumlah Pembudidaya Ikan menurut Status dan Kecamatan di Kabupaten Kolaka Timur, 2017
Number of Aquaculture Fish Farmer by Status and Subdistrict in Kolaka Timur Regency, 2017

Kecamatan/ Subdistrict	Status Petani Ikan/Aquaculture Fisherman Status			
	Penuh/ Full time	Sambilan/ Part time	Musiman/ Seasonal	Jumlah/ Total
(1)	(2)	(3)	(4)	(5)
1. Ladongi	28	124	45	197
2. Lambandia	9	63	48	120
3. Tirawuta	15	75	-	90
4. Mowewe	32	71	24	127
5. Uluiwoi	16	29	24	69
6. Tinondo	33	39	69	141
7. Lalolae	20	17	34	71
8. Poli-Polia	13	55	21	89
9. Aere	12	21	13	46
10. Dangia	18	11	23	52
11. Loea	24	37	47	108
12. Ueesi	6	21	37	64
Jumlah/Total	226	563	385	1 174

Sumber/ Source: Dinas Pertanian Kabupaten Kolaka Timur/ Department of Agriculture of Kolaka Timur Regency

<https://koltimkab.bps.go.id>

INDUSTRI, PERTAMBANGAN, DAN ENERGI

BAB 6

INDUSTRY, MINING, AND ENERGY

Jumlah Keluarga Pengguna Listrik di Kolaka Timur, 2017 Number of Families of Electricity Users in Kolaka Timur, 2017



23531
Pengguna Listrik PLN
PLN Users



4383
Pengguna Listrik Non-PLN
Non PLN Users



5186
Bukan Pengguna Listrik
Not Electricity Users



Jumlah Pelanggan PDAM di Kolaka Timur, 2017 Number of PDAM Customer in Kolaka Timur, 2017

28
Instansi Pemerintahan
Government Institution



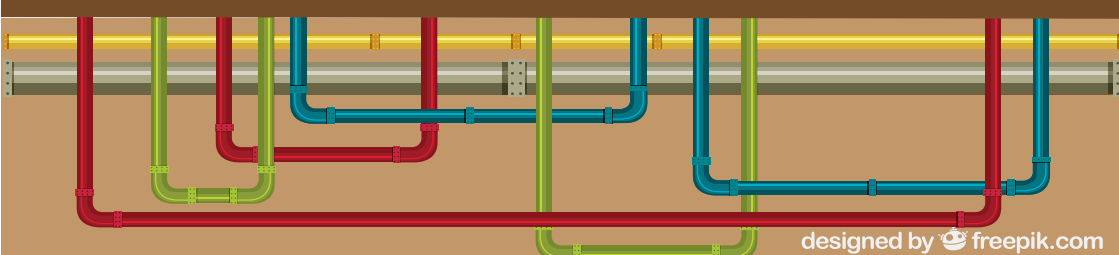

45 Sosial
Sosial



1752
Rumah Tangga
Household



47 Bisnis
Business



PENJELASAN TEKNIS

1. Pengumpulan data industri besar dan sedang dilakukan melalui Survei Industri Besar dan Sedang yang dilaksanakan setiap tahun secara lengkap (sensus) sejak tahun 1975. Survei Industri Besar dan Sedang mencakup semua perusahaan industri yang mempunyai tenaga kerja 20 orang atau lebih dengan menggunakan kuesioner II A.
2. Klasifikasi industri yang digunakan dalam survei ini berdasar kepada Klasifikasi Baku Lapangan Usaha Indonesia (KBLI). KBLI adalah klasifikasi lapangan usaha yang berdasar kepada *International Standard Industrial Classification of All Economic Activities* (ISIC) revisi 4 yang telah disesuaikan dengan kondisi Indonesia.
3. **Industri manufaktur** adalah suatu kegiatan ekonomi yang melakukan kegiatan mengubah suatu barang dasar secara mekanis, kimia, atau dengan tangan sehingga menjadi barang jadi/setengah jadi, dan atau barang yang kurang nilainya menjadi barang yang lebih tinggi nilainya, dan sifatnya lebih dekat

TECHNICAL NOTES

1. *Data collection of large and medium scale manufacturing is conducted through The Large and Medium Manufacturing Establishment Survey that has been done annually for all industries (census) since 1975. Large and Medium Manufacturing Establishment Survey covers all manufactures/industries with 20 workers or more by questionnaire II A.*
2. *The industrial classification adopted in this survey refers to the Klasifikasi Baku Lapangan Usaha Indonesia (KBLI). KBLI is classification of economic activities based on the International Standard Industrial Classification of All Economic Activities (ISIC rev 4) that has been modified according to the local condition in Indonesia.*
3. **Manufacturing industry** is defined as an economic activity processing basic goods mechanically, chemicals or manually into final or intermediate goods. It is also defined as processing of lower value goods into higher value goods as final or intermediate products. The

kepada pemakai akhir. Termasuk dalam kegiatan ini adalah jasa industri dan pekerjaan perakitan.

4. **Jasa industri** adalah kegiatan industri yang melayani keperluan pihak lain. Pada kegiatan ini bahan baku disediakan oleh pihak lain sedangkan pihak pengolah hanya melakukan pengolahannya dengan mendapat imbalan sebagai balas jasa (upah maklon).
5. **Perusahaan atau usaha industri** adalah suatu unit (kesatuan) usaha yang melakukan kegiatan ekonomi, bertujuan menghasilkan barang atau jasa, terletak pada suatu bangunan atau lokasi tertentu, dan mempunyai catatan administrasi tersendiri mengenai produksi dan struktur biaya serta ada seorang atau lebih yang bertanggung jawab atas usaha tersebut.
6. Industri manufaktur dikelompokkan ke dalam 4 golongan berdasarkan banyaknya pekerja, yaitu: industri besar (100 orang pekerja atau lebih), industri sedang/menengah (20–99 orang pekerja), industri kecil (5–19 orang pekerja), dan industri mikro (1–4 orang pekerja).

activities also include services for manufacturing and assembling.

4. **Services for manufacturing** is defined as a manufacturing activity which serving other manufacturing establishments. In this case, raw materials are supplied by others while the workers are paid as a compensation for processing raw materials.
5. **A manufacturing establishment** is defined as a production unit engaged in economic activity, producing goods or services, located in a building or in a certain location, keeping a business record concerning the production and cost structure, and having a person or more that are responsible to those activities.
6. *Manufacturing industries are categorized into four groups, based on the number of employees: large scale manufacturing (100 employees or more), medium scale manufacturing (20–99 employees), small scale manufacturing (5–19 employees), and micro industry (1–4 employees).*

- | | |
|--|--|
| <p>7. Jenis barang yang dihasilkan adalah jenis barang yang dihasilkan dalam proses produksi</p> | <p>7. <i>Type of outcome products is type of goods related in the production process</i></p> |
| <p>8. Pertambangan adalah suatu kegiatan pengambilan endapan bahan galian berharga dan bernilai ekonomis dari dalam kulit bumi, di bawah permukaan bumi dan di bawah permukaan laut</p> | <p>8. <i>Mining is an activity of taking economically valued material from within the earth skin, under earth surface and under the water level</i></p> |
| <p>9. Perusahaan Listrik Negara (PLN) adalah perusahaan umum milik negara yang mempunyai aktivitas kegiatan pembangkitan, transmisi, dan distribusi tenaga listrik.</p> | <p>9. <i>State Electricity Company (PLN) is a state owned company that has activities for electricity production, transmission and electricity distribution</i></p> |
| <p>10. Perusahaan Daerah Air Minum adalah perusahaan yang mempunyai aktifitas dalam penampungan, penjernihan, dan penyaluran air baku atau air bersih dari terminal air melalui saluran air, pipa atau mobil, tangki (dalam satu pengelolaan administrasi dengan kegiatan ekonomi) kepada rumah tangga, perusahaan industri, atau pengguna komersial lainnya</p> | <p>10. <i>The Water Supply Company (PDAM) is a company with several activities such as the collection and purification of water to households, industries, and other commercial users.</i></p> |
| <p>11. Biaya input adalah pengeluaran yang digunakan untuk pembelian bahan bakar dan pelumas tenaga</p> | <p>11. <i>Input values include expenditures for fuel and lubricant, electricity consumed maintenance,</i></p> |

INDUSTRY AND ENERGY

Isitrik yang dibeli, alat-alat tulis, onderdil, ongkos pemeliharaan dan perbaikan kecil alat produksi, sewa gedung dan mesin serta jasa lainnya

stationaries, spareparts, maintenanc costs of machineries and vehicles, building and machineries rental costs, and costs of other services.

12. Nilai output adalah nilai tenaga listrik/air bersih yang dijual atau didistribusikan kepada para pelanggan dan ditambah dengan pendapatan atau penerimaan dari kegiatan jasa perusahaan

12. Output cover electricity/cleaned water sold and distributed to consumers added by income from other services

13. Pelanggan adalah individu atau kelompok, baik rumah tangga, perusahaan atau institusi non profit yang membeli air bersih dari perusahaan air bersih.

13. Customers are individuals or groups, whether household, company or non-profit institutions that buy water supply from water supply establishment.

14. Air disalurkan adalah volume air bersih dari perusahaan air bersih

14. Distributed water is the volume of water supply from water supply establishment.

ULASAN

DESCRIPTION

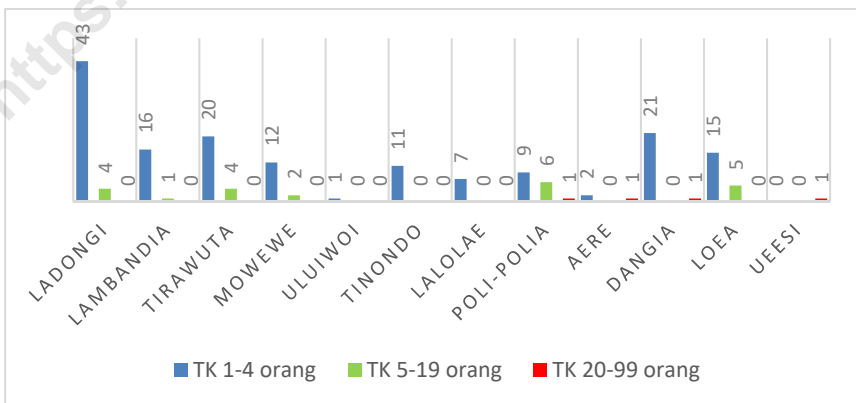
Jumlah pelanggan listrik PLN di Kabupaten Kolaka tahun 2017 tercatat sebanyak 44.268 pelanggan. Sedangkan jumlah daya tersambung 105.640,5 KVA. Jenis pelanggan listrik didominasi oleh rumah tangga yang mencapai 40.083 pelanggan dengan kontribusi sebesar 92,17 persen.

Number of electricity customers in Kolaka in 2017 were 44,268 customers. Meanwhile the number of electricity power transmitted 105,640.5 KVA. Type of electricity customers are dominated by households reached 40,083 customers or contributed 92.17 percent.

Pada tahun 2017, Perusahaan Daerah Air Minum (PDAM) Kabupaten Kolaka memproduksi air sebanyak 34.738.656 M³. Sedangkan total air yang terjual sebanyak 12.986.148 M³.

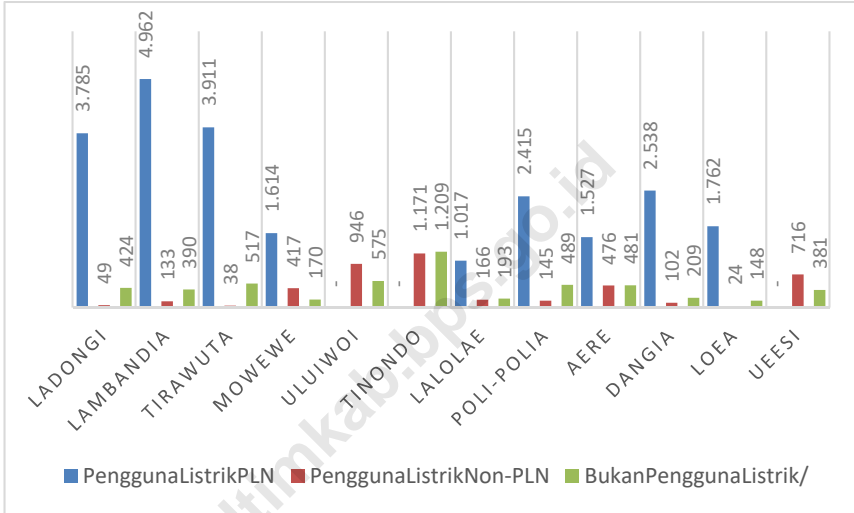
By 2017, the Regional Water Supply Company (PDAM) of Kolaka produces water of 34,738,656 M³.

Gambar 10 Jumlah Perusahaan Industri menurut Jumlah Tenaga Kerja dan Kecamatan di Kabupaten Kolaka Timur, 2017
Picture Number of Industrial Companies by Amount of Labor and Subdistrict in Kolaka Timur Regency, 2017



Sumber: Dinas Perdagangan, Perindustrian, Koperasi, Usaha Kecil dan Menengah Kabupaten Kolaka Timur

Gambar 11 Jumlah Keluarga Pengguna Listrik menurut Kecamatan di Kabupaten Kolaka Timur, 2017
Picture Number of Families of Electricity Users by Subdistricts in Kolaka Timur Regency 2017



Sumber/ Source: Kecamatan/ Subdistricts

6.1 INDUSTRI/INDUSTRY

Tabel 6.1.1 Jumlah Perusahaan Industri menurut Jumlah Tenaga Kerja dan Kecamatan di Kabupaten Kolaka Timur, 2017
Number of Industrial Companies by Amount of Labor and Subdistrict in Kolaka Timur Regency, 2017

Kecamatan/ Subdistrict	Jumlah Perusahaan/Number of Companies			
	Tenaga Kerja 1-4 orang	Tenaga Kerja 5-19 orang	Tenaga Kerja 20-99 orang	Tenaga Kerja ≥100 orang
(1)	(2)	(3)	(4)	(5)
1. Ladongi	43	4	-	-
2. Lambandia	16	1	-	-
3. Tirawuta	20	4	-	-
4. Mowewe	12	2	-	-
5. Uluiwoi	1	-	-	-
6. Tinondo	11	-	-	-
7. Lalolae	7	-	-	-
8. Poli-Polia	9	6	1	-
9. Aere	2	-	1	-
10. Dangka	21	-	1	-
11. Loea	15	5	-	-
12. Ueesi	-	-	1	-
Jumlah/Total	157	22	4	-

Sumber/ Source: Dinas Perdagangan, Perindustrian, Koperasi, Usaha Kecil dan Menengah Kabupaten Kolaka Timur/ Department of Trade, Industry, Cooperatives, Small and Medium Enterprises of Kolaka Timur Regency

Tabel
Table**6.1.2 Jumlah Perusahaan Industri menurut Skala Usaha di Kabupaten Kolaka Timur, 2017**
Number of Industry Company and Workers by Business Scale in Kolaka Timur Regency, 2017

Skala Usaha/ Business Scale	Usaha/Business	
	Terdaftar/ Registered	Aktif/ Active
(1)	(2)	(3)
01. Besar/ <i>Large</i>	-	-
02. Sedang/ <i>Medium</i>	-	-
03. Kecil/ <i>Small</i>	59	59
04. Mikro/ <i>Micro</i>	125	124
Jumlah/Total	184	183

Sumber/ Source: Dinas Perdagangan, Perindustrian, Koperasi, Usaha Kecil dan Menengah Kabupaten Kolaka Timur/ *Department of Trade, Industry, Cooperatives, Small and Medium Enterprises of Kolaka Timur Regency*

Tabel **6.1.3** **Jumlah Unit Usaha, Tenaga Kerja, dan Investasi menurut Kelompok Industri di Kabupaten Kolaka Timur, 2017**
Table **Number of Business Units, Employment, and Investment by Industry Group in Kolaka Timur Regency, 2017**

Kelompok Industri/ <i>Industry Group</i>	Unit Usaha/ <i>Business Unit</i>	Tenaga Kerja/ <i>Labor</i>	Investasi (000 Rp)/ <i>Investment</i>
(1)	(2)	(3)	(4)
01. Industri Dasar/ <i>Basic Industry</i>	-	-	-
02. Industri Aneka <i>Various Industry</i>	2	55	90
Jumlah/Total	2	55	90

Sumber/ Source: Dinas Perdagangan, Perindustrian, Koperasi, Usaha Kecil dan Menengah Kabupaten Kolaka Timur/ *Department of Trade, Industry, Cooperatives, Small and Medium Enterprises of Kolaka Timur Regency*

Tabel **6.1.4** **Jumlah Tanda Daftar yang Dikeluarkan menurut**
Table **Jenisnya di Kabupaten Kolaka Timur, 2017**
Number of Registration Issued by Type in Kolaka
Timur Regency, 2017

Uraian/ Item	Jumlah/Total	
	2016	2017
(1)	(2)	(3)
1. Perseroan Terbatas (PT)/ Incorporated Company	-	-
2. Koperasi/ Cooperatives	-	-
3. Perusahaan Komanditer (CV) Commanditaire Company	-	-
4. Firma (Fa)/ Firm	-	-
5. Perusahaan Otobis (PO)/ Autobus Company	-	-
6. Badan Usaha Lain (BUL)/ Other Business Entities	-	-
7. Perusahaan Perorangan (PO)/ Individual Company	-	-
Jumlah/Total	-	-

Sumber/ Source: Dinas Perdagangan, Perindustrian, Koperasi, Usaha Kecil dan Menengah Kabupaten Kolaka Timur/ Department of Trade, Industry, Cooperatives, Small and Medium Enterprises of Kolaka Timur Regency

Tabel 6.1.5 Jumlah Tanda Daftar Perusahaan (TDP) yang Diterbitkan menurut Jenis Usaha dan Bulan di Kabupaten Kolaka Timur, 2017
Number of Company Registration Issued by Type of Enterprises and Month in Kolaka Timur Regency, 2017

Bulan/ Month	Jenis Usaha/Type of Enterprises						Jumlah/ Total
	PT	Koperasi	CV	Firma	PO	BUL	
(1)	(2)	(3)	(4)	(5)	(6)	(7)	(8)
01. Januari/ January	-	-	-	-	-	-	-
02. Februari/ February	-	-	-	-	-	-	-
03. Maret/ March	-	-	-	-	-	-	-
04. April/ April	-	-	-	-	-	-	-
05. Mei/ May	-	-	-	-	-	-	-
06. Juni/ June	-	-	-	-	-	-	-
07. Juli/ July	-	-	-	-	-	-	-
08. Agustus/ August	-	-	-	-	-	-	-
09. September/ September	-	-	-	-	-	-	-
10. Oktober/ October	-	-	-	-	-	-	-
11. November/ November	-	-	-	-	-	-	-
12. Desember/ December	-	-	-	-	-	-	-
Jumlah/Total	-	-	-	-	-	-	-

Sumber/ Source: Dinas Perdagangan, Perindustrian, Koperasi, Usaha Kecil dan Menengah Kabupaten Kolaka Timur/ Department of Trade, Industry, Cooperatives, Small and Medium Enterprises of Kolaka Timur Regency

Tabel 6.1.6 Rekapitulasi Industri Kecil, Menengah, dan Besar Cabang Industri Pangan di Kabupaten Kolaka Timur, 2017
Table Recapitulation of Small, Medium, and Large Food Industry in Kolaka Timur Regency, 2017

Jenis Industri/ Type of Industry	Jumlah Unit Usaha/ Business Unit	Jumlah Tenaga Kerja/ Labor	Nilai Investasi (Rp. 000)/ Investment Value	Jenis Produk Utama/ Main Product	Nilai Produksi (Rp. 000)/ Production Value
(1)	(2)	(3)	(4)		(5)
01. Ind. Penghasil Ikan/ Fish Processing Industry	-	-	-	-	-
02. Ind. Minyak Sawit Mentah/ Crude Oil Industry	-	-	-	-	-
03. Ind. Penggilingan Padi/ Rice Milling Industry	39	159	4 870 325	Beras	9 633 403
04. Ind. Pengupasan dan Pembibitan Kopi/ Dried Cocoa Industry	2	6	550	Bibit Cengkeh, pala, dan Lada	260 000
05. Ind. Sirup/ Syrup industry	-	-	-	-	-
06. Ind. Roti dan Sejenisnya/ Bread Industry, etc	3	6	20	Roti dan aneka kue kring	450 000
07. Ind. Gula Merah/ Brown Sugar Industry	3	36	10	Gula merah	909 000
08. Ind. Es/ Ice Industry	-	-	-	-	-
09. Ind. Tempe / Soybean Industry	12	29	67,5	Tempe/ Tahu	691 200
10. Ind. Kerupuk dsj./ Chips Industry	7	19	4 500	Kripik Pisan dan ubi	376 800
11. Ind. Jamu/ Herbs Industry	-	-	-	-	-

Sumber/ Source: Dinas Perdagangan, Perindustrian, Koperasi, Usaha Kecil dan Menengah Kabupaten Kolaka Timur/ Department of Trade, Industry, Cooperatives, Small and Medium Enterprises of Kolaka Timur Regency

Tabel 6.1.7 Rekapitulasi Industri Kecil, Menengah, dan Besar Cabang Industri Sandang dan Kulit serta Cabang Industri Kimia dan Bahan Bangunan di Kabupaten Kolaka Timur sampai dengan Tahun 2017
Recapitulation of Small, Medium, and Large Clothing and Leather Industry and Chemicals and Building Materials Industry in Kolaka Timur Regency up to Year 2017

Jenis Industri/ Type of Industry	Jumlah Unit Usaha/ Business Unit	Jumlah Tenaga Kerja/ Labor	Nilai Investasi (Rp. 000)/ Investment Value	Jenis Produk Utama/ Main Product	Nilai Produksi/Thn (Rp. 000)/ Production Value
(1)	(2)	(3)	(4)	(5)	(6)
01. Ind. Bordir/Sulaman/ Embroidery/Tapestry Industry	29	47	1 190 000	Baju/Celana	7 776 000
02. Ind.Moulding/ Moulding Industry	-	-	-	-	-
03. Ind. Karet Remah/ Crumb Rubber Industry	-	-	-	-	-
04. Ind. Batu Bata dari Tanah Liat/ Clay Bricks Industry	17	59	161 000	Batu-Bata	585
05. Ind. Genteng dari Tanah/ Clay Tile Industry	-	-	-	-	-
06. Ind. Pertenunan/ Weaving Industry	-	-	-	-	-
07. Ind. Komponen Bahan Bangunan/ Building Components Industry	2	5	100 000	Batako/ Paving Block	144 000
08. Ind. Percetakan/ Printing Industry	1	2	250 000	Baliho/ Spanduk	162
09. Ind. Barang dari Semen/ Goods of Cement Industry	2	3	13 000	Cincin Sumur	432 000

Sumber/ Source: Dinas Perdagangan, Perindustrian, Koperasi, Usaha Kecil dan Menengah Kabupaten Kolaka Timur/ Department of Trade, Industry, Cooperatives, Small and Medium Enterprises of Kolaka Timur Regency

Tabel 6.1.8 Rekapitulasi Industri Kecil, Menengah, dan Besar Cabang Industri Kerajinan dan Umum serta Cabang Industri Logam di Kabupaten Kolaka Timur sampai dengan Tahun 2017
Recapitulation of Small, Medium, and Large Craft and General Industry and Metal Industry in Kolaka Timur Regency up to Year 2017

Jenis Industri/ Type of Industry	Jumlah Unit Usaha/ Business Unit	Jumlah Tenaga Kerja/ Labor	Nilai Investasi (Rp. 000)/ Investment Value	Jenis Produk Utama/ Main Product	Nilai Produksi/Thn (Rp. 000)/ Production Value
(1)	(2)	(3)	(4)	(5)	(6)
01. Ind. Anyaman Bambu/ Woven Bamboo Industry	-	-	-	-	-
02. Ind. Barang Kerajinan dari Tanah Liat/ Clay Handicraft Industry	3	14	1 500	Tungkul Gerobah	57 600
03. Ind. Furnitur dari Kayu/ Wooden Furniture	27	78	1 242 406	Lemari Meja Kursi	3 480 000
04. Ind. Barang Perhiasan dari Logam Mulia/ Noble Metal Jewelry Industry	-	-	-	-	-
05. Ind. Kerajinan Lainnya/ Other Craft Industry	1	16	40 000	Alat Musik Gong	324 000
06. Ind. Pengolahan Lainnya/ Other Processing Industry	34	53	1 175 000	Pengolahan Sagu Air Minum dan Minyak Nilam	6 579 000
07. Ind. Barang Logam Siap Pasang/ Install-ready Metal Item Industry	-	-	-	-	-
08. Ind. Alat Pertanian dari Logam/ Metal Agricultural Tools Industry	1	5	30 000	Alat Pertanian Parang Cangkul Pisau dll	72 000

Sumber/ Source: Dinas Perdagangan, Perindustrian, Koperasi, Usaha Kecil dan Menengah Kabupaten Kolaka Timur/ Department of Trade, Industry, Cooperatives, Small and Medium Enterprises of Kolaka Timur Regency

Tabel 6.1.9 Jumlah Perusahaan dan Total Investasi Perusahaan Berskala Nasional di Kabupaten Kolaka Timur, 2015 - 2017
Number of Company and Total of Investment of National-scale Company in Kolaka Timur Regency, 2015 - 2017

Uraian/ Items	2015	2016	2017
(1)	(2)	(3)	(4)
01. Jumlah Perusahaan			
a. Penanaman Modal Asing (PMA)	-	-	-
b. Penanaman Modal Dalam Negeri	1	-	1
02. Jumlah Proyek Investasi			
a. Proyek Investasi PMA	-	-	-
b. Proyek Investasi PMDN	244 466 432 285	-	4 000 000 000
03. Nilai Total Investasi			
a. Total Investasi PMA	-	-	-
b. Total Investasi PMDN	77 768 450 000	-	4 000 000 000

Sumber/ Source: Dinas Perdagangan, Perindustrian, Koperasi, Usaha Kecil dan Menengah Kabupaten Kolaka Timur/ *Department of Trade, Industry, Cooperatives, Small and Medium Enterprises of Kolaka Timur Regency*

Tabel 6.1.10 Perusahaan PMDN Berskala Nasional yang Berinvestasi di Kabupaten Kolaka Timur hingga Tahun 2017
National-Scale Domestic Investment Companies Investing in Kolaka Timur Regency 2017

Nama Perusahaan/ <i>Company</i>	Sektor/ <i>Sector</i>	Tahun/ <i>Year</i>
(1)	(2)	(3)
01.PT Asri Rezeki Indonesia	Pertanian	2015
02.PT Indomarco Prismatama	Perdagangan	2017

Sumber/ Source: Dinas Perdagangan, Perindustrian, Koperasi, Usaha Kecil dan Menengah Kabupaten Kolaka Timur/ *Department of Trade, Industry, Cooperatives, Small and Medium Enterprises of Kolaka Timur Regency*

6.2 ENERGI/ENERGY

Tabel 6.2.1 Jumlah Keluarga Pengguna Listrik menurut Kecamatan di Kabupaten Kolaka Timur, 2017
Number of Families of Electricity Users by Subdistricts in Kolaka Timur Regency 2017

Kecamatan/ Subdistrict	Pengguna Listrik/ Electricity Users		Bukan Pengguna Listrik/ Not Electricity Users
	PLN	Non-PLN	
(1)	(2)	(3)	(4)
1. Ladongi	3 785	49	424
2. Lambandia	4 962	133	390
3. Tirawuta	3 911	38	517
4. Mowewe	1 614	417	170
5. Uluwoi	-	946	575
6. Tinondo	-	1 171	1 209
7. Lalolae	1 017	166	193
8. Poli-Polia	2 415	145	489
9. Aere	1 527	476	481
10. Dangia	2 538	102	209
11. Loea	1 762	24	148
12. Ueesi	-	716	381
Jumlah/Total	23 531	4 383	5 186

Sumber/ Source: Kecamatan/ Subdistricts

Tabel 6.2.2 Jumlah Desa/Kelurahan menurut Jenis Penerangan di Jalan Utama menurut Kecamatan di Kabupaten Kolaka Timur, 2017
Table Number Of Villages According To The Status Of The Lights On The Main Road By Subdistricts In Kolaka Timur Regency 2017

Kecamatan/ Subdistrict	Penerangan di Jalan Utama/ Lights On The Main Road		
	Ada, Sebagian Besar/ Most	Ada, Sebagian Kecil/ Small Part	Tidak Ada/ None
(1)	(2)	(3)	(4)
1. Ladongi	0	6	4
2. Lambandia	0	6	9
3. Tirawuta	9	2	5
4. Mowewe	2	1	7
5. Uluiwoi	2	2	6
6. Tinondo	1	1	10
7. Lalolae	0	1	4
8. Poli-Polia	1	3	8
9. Aere	1	0	10
10. Dangia	3	9	0
11. Loea	0	5	4
12. Ueesi	2	0	9
Jumlah/Total	21	36	76

Sumber/ Source: Kecamatan/ Subdistricts

Tabel 6.2.3 Data Penyediaan Air Minum oleh PDAM Kabupaten Kolaka Timur, 2017
Data of Water Supply by PDAM of Kolaka Timur Regency, 2017

Bulan/ Month	Kapasitas Produksi (liter/detik)/ Production Capacity (liter/second)	Pelanggan/ Customers	Air yang Diproduksi (M ³)/ Produced Water	Air yang Terjual (M ³)/ Sold Water	Nilai/ Value
(1)	(2)	(3)	(4)	(5)	(6)
01. Januari/ January	75	1 742	167 400	23 008	120 232 600
02. Februari/ February	75	1 752	151 200	23 093	120 107 100
03. Maret/ March	75	1 732	167 400	20 160	111 273 900
04. April/ April	75	1 760	162 000	18 962	109 887 900
05. Mei/ May	75	1 706	167 400	20 490	108 362 250
06. Juni/ June	75	1 699	162 000	21 015	108 540 150
07. Juli/ July	75	1 833	167 400	22 146	115 405 250
08. Agustus/ August	75	1 836	167 400	22 339	117 350 000
09. September/ September	75	1 863	162 000	23 674	124 126 500
10. Oktober/ October	75	1 865	167 400	22 414	119 474 300
11. November/ November	75	1 868	162 000	22 532	116 881 000
12. Desember/ December	75	1 872	167 400	22 571	102 591 200

Sumber: Perusahaan Daerah Air Minum Kabupaten Kolaka Timur/ *Public Service Agency of Water Supply System Kolaka Timur Regency*

Tabel 6.2.4 **Produksi Air Bersih yang Dihasilkan oleh PDAM Kabupaten Kolaka Timur, 2017**
Productions of Clean Water Provided by PDAM in Kolaka Timur Regency, 2017

Kategori/ Category	Air yang Disalurkan (m ³)/ Water Provided
(1)	(2)
1. Produksi/Production	
a. Produksi Air Minum (m ³)/ Clean Water Provided (m ³)	1 970 000
b. Air yang Didistribusikan/ Clean Water Distributed	1 971 000
c. Air yang Terjual/ Clean Water Consumed	262 404
2. Harga Jual per Satuan/ Selling Price per Unit	...
3. Nilai Produksi/ Value of Production	...
4. Nilai Penjualan/ Value of Sales	1 374 232 150
5. Pendapatan /Penerimaan Lainnya/ Others Revenue	...

Sumber: Perusahaan Daerah Air Minum Kabupaten Kolaka Timur/ *Public Service Agency of Water Supply System Kolaka Timur Regency*

Tabel 6.2.5 Jumlah Pelanggan dan Volume Air Bersih yang Disalurkan oleh PDAM Kolaka menurut Kategori Pelanggan di Kabupaten Kolaka Timur, 2017
Number of Subscribers and Clean Water Volume Provided by PDAM Kolaka in Kolaka Timur Regency, 2017

Kategori/ Category	Jumlah Pelanggan/ Number of Subscribers	Air yang Disalurkan (m ³)/ Water Provided
(1)	(2)	(3)
1. Sosial/ <i>Social</i>		
a. Umum/ <i>General</i>	20	3 299
b. Khusus/ <i>Specific</i>	25	5 585
2. Rumah Tangga/ <i>Household</i>	1 752	234 409
3. Instansi Pemerintah/ <i>Government Institution</i>	28	7 772
4. Niaga/ <i>Commerce</i>		
a. Kecil/ <i>Small</i>	44	10 207
b. Besar/ <i>Large</i>	3	1 132
5. Industri/ <i>Industry</i>		
a. Kecil/ <i>Small</i>	-	-
b. Besar/ <i>Large</i>	-	-
6. Lainnya/ <i>Others</i>	-	-

Sumber: Perusahaan Daerah Air Minum Kabupaten Kolaka Timur/ *Public Service Agency of Water Supply System Kolaka Timur Regency*

Tabel 6.2.6 Jumlah Desa/Kelurahan yang Dijangkau Layanan Penyediaan Air Minum PDAM di Kabupaten Kolaka Timur, 2017
Number of Rural/Urban Village Reached by the Service of Clean Water Supply by PDAM in Kolaka Timur Regency, 2017

Kecamatan/ Subdistrict	Jumlah Desa/Kelurahan Terlayani PDAM Amount of Rural/Urban Village Serviced by PDAM
(1)	(2)
1. Ladongi	3
2. Lambandia	3
3. Tirawuta	12
4. Mowewe	5
5. Uluiwoi	-
6. Tinondo	-
7. Lalolae	-
8. Poli-Polia	-
9. Aere	-
10. Dangia	-
11. Loea	5
12. Ueesi	-

Sumber: Perusahaan Daerah Air Minum Kabupaten Kolaka Timur/ *Public Service Agency of Water Supply System Kolaka Timur Regency*

PERDAGANGAN

TRADE

BAB 7

0 RESTORAN/
RUMAH MAKAN

113 WARUNG/
KEDAI MAKAN

1.544 TOKO

387 TOKO
SEMBAKO

5 PASAR
PERMANEN

22 PASAR SEMI
PERMANEN

3 PASAR TANPA
BANGUNAN



PENJELASAN TEKNIS**TECHNICAL NOTES**

- | | |
|--|--|
| <p>1. Sistem pencatatan Statistik Ekspor dan Impor adalah “General Trade” dengan wilayah pencatatan meliputi seluruh wilayah kepabeanaan Indonesia.</p> | <p>1. <i>The recording of export and import statistics is based on General Trade System covering all Indonesian customs areas.</i></p> |
| <p>2. Pengesahan dokumen kepabeanaan ekspor dan impor dilakukan oleh Bea dan Cukai berdasarkan Persetujuan Muat/Bongkar Barang.</p> | <p>2. <i>The legalization of customs export and import documents is conducted by the Customs and Excise Office.</i></p> |
| <p>3. Data ekspor berasal dari dokumen kepabeanaan BC 3.0 atau yang disebut dokumen Pemberitahuan Ekspor Barang (PEB) yang diisi oleh eksportir.</p> | <p>3. <i>The export data are compiled based on customs export documents BC 3.0 or known as Export Declarations (PEB), filled by exporters.</i></p> |
| <p>4. Data impor berasal dari dokumen kepabeanaan BC 2.0 atau yang disebut dokumen Pemberitahuan Impor Barang (PIB), Pemberitahuan Impor Barang Khusus (PIBK), Pemberitahuan Pabean Free Trade Zone (PPFTZ) dan dokumen kepabeanaan BC 2.3 yang mencatat impor barang dari Luar Negeri ke Kawasan Berikat.</p> | <p>4. <i>The import data are compiled based on customs import documents BC 2.0 or known as Import Declarations Form (PIB), Import Declarations Form for Special Commodity (PIBK), Customs Declaration Form for Free Trade Zone (PPFTZ), and customs import documents BC 2.3 which records import goods from foreign country to Bounded Zones Area.</i></p> |
| <p>5. Barang-barang yang dikirim ke luar negeri untuk diolah dicatat sebagai ekspor, sedangkan hasil olahan</p> | <p>5. <i>Goods send abroad for processing purposes are recorded as export</i></p> |

TRADE

- yang dikembalikan ke Indonesia dicatat sebagai impor. *while its product sent to Indonesia are recorded as import.*
6. Barang-barang luar negeri yang diolah di dalam negeri dicatat sebagai barang impor meskipun barang olahan tersebut akan kembali ke luar negeri. *6. Foreign goods processed in Indonesia are still recorded as imports although the products will be sent to abroad.*
7. Barang-barang yang tidak dicakup dalam pencatatan: *7. The following goods are not included in the statistics:*
- a. Pakaian dan barang-barang perhiasan penumpang. *a. Clothings and passengers' jewelry.*
 - b. Barang-barang bawaan penumpang dari/ke luar negeri untuk dipakai sendiri, kecuali lemari es, pesawat televisi, dan sebagainya. *b. Luggage of passengers for own use, except refrigerators, television sets, etc.*
 - c. Barang-barang untuk keperluan perwakilan kedutaan suatu negara. *c. Goods imported/exported for the use of foreign representative countries/embassies.*
 - d. Barang-barang ekspedisi dan ekshibisi atau pameran. *d. Goods for expeditions, and shows or exhibitions.*
 - e. Barang-barang untuk militer yang diimpor langsung oleh angkatan bersenjata. *e. Military goods directly imported by the Armed Forces.*
 - f. Pembungkus/peti kemas untuk diisi kembali. *f. Packings/containers to be refilled.*
 - g. Uang dan surat-surat berharga. *g. Bank notes and securities*
 - h. Barang-barang contoh *h. Sample goods*
8. Sistem pengolahan dokumen impor/ekspor Indonesia adalah sistem "Carry Over" yaitu dokumen ditunggu selama satu *8. The carry-over system is used in processing Indonesian export and import documents. Documents are processed one month after the*

bulan, setelah bulan berjalan, sedangkan dokumen-dokumen yang terlambat akan diolah pada bulan berikutnya. Dengan demikian dokumen bulan-bulan sebelumnya yang terlambat diterima dan masuk pada bulan berjalan, diperlakukan sebagai dokumen bulan pengolahan.

current month, while those received later will be processed for the succeeding month. This means previous documents received in the current month will be treated as processed documents.

9. **Pelabuhan Muat** adalah pelabuhan darimana barang diangkut ke luar negeri atau diekspor

9. **Port of loading** is port where the goods are transported out of the country or exported.

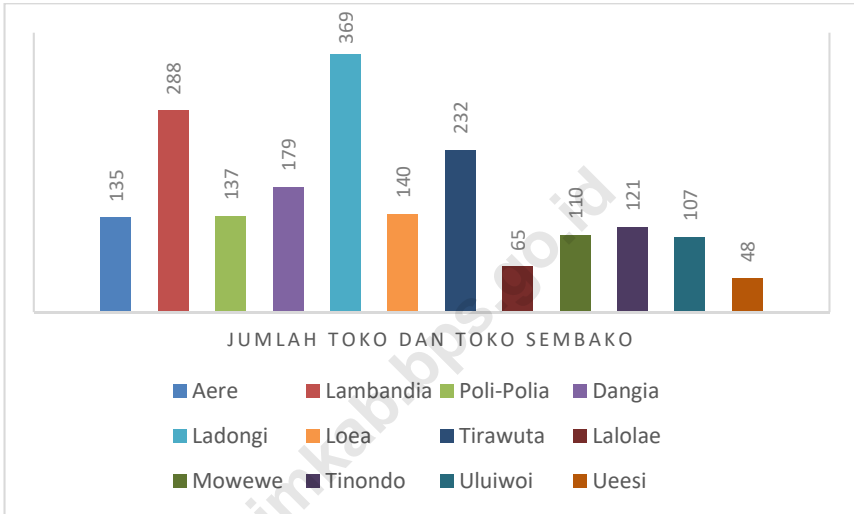
10. **Negara tujuan** adalah negara tujuan akhir yang diketahui untuk barang ekspor yang dikirim ke luar negeri

10. **Country of destination** is country that is known to export goods sent abroad.

11. **Jenis komoditi** adalah barang ekspor yang dicatat sesuai kode *Harmonized System* (HS)

11. **Type commodity** is exported goods recorded based on *Harmonized System* (HS) code.

Gambar 12 Jumlah Sarana Perdagangan menurut Kecamatan di Kabupaten Kolaka, 2017
Picture Number of Trade Facilities by Subdistricts in Kolaka Regency, 2017



Sumber: Kecamatan di Kabupaten Kolaka Timur

Source: Subdistrict in Kolaka Regency Timur

7.1 PERDAGANGAN/TRADE

Tabel 7.1.1 Rekapitulasi Data Pasar di Kabupaten Kolaka Timur sampai dengan Tahun 2017
Table *Recapitulation of Data of Markets in Kolaka Timur Regency until 2017*

Kecamatan/ Subdistrict	Desa/Kelurahan / Village/Ward	Lama Berdiri/ Long Established	Aktivitas/ Activity	Jumlah Pedagang/ Number of seller
(1)	(2)	(3)	(4)	(5)
1. Ladongi	Ladongi	23 tahun	harian	350
2. Lambandia	Penanggo Jaya	28 tahun	mingguan	150
3. Tirawuta	Poni-poniki	2 tahun	2 Kali Seminggu	250
	Tumbudadio	1 tahun	Mingguan	100
4. Mowewe	Woitombo	48 tahun	mingguan	150
5. Uluiwoi	Tondowatu	28 tahun	mingguan	75
6. Tinondo	Tinengi	33 tahun	mingguan	65
7. Lalolae	Keisio	38 tahun	mingguan	150
8. Poli-Polia	Taosu	21 tahun	mingguan	80
	Poli-polia	46 tahun	mingguan	50
9. Aere	Aere	18 tahun	mingguan	100
10. Dangia	Gunung jaya	28 tahun	mingguan	100
	Lembah subur	22 tahun	mingguan	65
11. Loea	Peatoa	18 tahun	mingguan	50
12. Ueesi	Porabua	15 tahun	mingguan	50

Sumber/ Source: Dinas Perdagangan, Perindustrian, Koperasi, Usaha Kecil dan Menengah Kabupaten Kolaka Timur/ Department of Trade, Industry, Cooperatives, Small and Medium Enterprises of Kolaka Timur Regency

Tabel 7.1.2 Jumlah Sarana Perdagangan menurut Kecamatan di Kabupaten Kolaka Timur, 2017
Table *Number of Trade Facilities by Subdistricts in Kolaka Timur Regency, 2017*

Kecamatan	Toko	Toko Sembako	Jumlah
(1)	(2)	(3)	(4)
010 Aere	108	27	135
020 Lambandia	210	78	288
030 Poli-Polia	114	23	137
040 Dangia	108	71	179
050 Ladongi	255	114	369
060 Loea	119	21	140
070 Tirawuta	227	5	232
080 Lalolae	62	3	65
090 Mowewe	96	14	110
100 Tinondo	121	0	121
110 Uluiwoi	76	31	107
120 Ueesi	48	0	48
Jumlah	1544	387	1 931

Sumber: Kecamatan di Kabupaten Kolaka Timur

Source: Subdistrict in Kolaka Regency Timur

Tabel 7.1.3 Jumlah Sarana Tempat Makan menurut Kecamatan di Kabupaten Kolaka Timur, 2017
Number of Food Stalls by Subdistricts in Kolaka Timur Regency, 2017

Kecamatan	Restoran/Rumah Makan	Warung/Kedai Makan	Jumlah
(1)	(2)	(3)	(4)
010 Aere	0	1	1
020 Lambandia	0	10	10
030 Poli-Polia	0	4	4
040 Dangia	0	3	3
050 Ladongi	0	38	38
060 Loea	0	7	7
070 Tirawuta	0	23	23
080 Lalolae	0	11	11
090 Mowewe	0	10	10
100 Tinondo	0	1	1
110 Uluiwoi	0	5	5
120 Ueesi	0	0	0
Jumlah	0	113	113

Sumber: Kecamatan di Kabupaten Kolaka Timur

Source: Subdistrict in Kolaka Timur Regency

Tabel 7.1.4 Jumlah Pasar Dirinci menurut Jenisnya dan Kecamatan di Kabupaten Kolaka Timur, 2017
Number of Markets Specified by Type and Subdistricts in Kolaka Timur Regency, 2017

Kecamatan	Pasar Permanen	Pasar Semi Permanen	Pasar Tanpa Bangunan
(1)	(2)	(3)	(4)
010 Aere	0	1	1
020 Lambandia	1	2	0
030 Poli-Polia	0	4	0
040 Dangia	1	1	0
050 Ladongi	1	1	0
060 Loea	0	1	0
070 Tirawuta	1	3	0
080 Lalolae	1	0	0
090 Mowewe	0	1	1
100 Tinondo	0	2	0
110 Uluiwoi	0	4	1
120 Ueesi	0	2	0
Jumlah	5	22	3

Sumber: Kecamatan di Kabupaten Kolaka Timur

Source: Subdistrict in Kolaka Regency Timur

HOTEL DAN PARIWISATA

HOTEL AND TOURISM

BAB 8

Jumlah Penginapan di Kabupaten Kolaka Timur, 2017 *Number of Lodge in Kolaka Timur Regency, 2017*



67
Kamar
Room



9
Penginapan
Lodge



90
Tempat Tidur
Bed

Beberapa Tempat Wisata di Kabupaten Kolaka Timur, 2017 *Tourist Attraction in Kolaka Timur Regency, 2017*



Puncak Sorombipi



Puncak Wesalo



Puncak Mowewe



Air Terjun Tetewa

PENJELASAN TEKNIS

1. **Wisatawan mancanegara** (wisman) ialah setiap pengunjung yang mengunjungi suatu negara di luar tempat tinggalnya, didorong oleh satu atau beberapa keperluan tanpa bermaksud memperoleh penghasilan di tempat yang dikunjungi dan lamanya kunjungan tersebut tidak lebih dari satu tahun (12 bulan). Definisi ini mencakup 2 (dua) kategori wisatawan mancanegara, yaitu :
 - a. Wisatawan (turis) ialah setiap pengunjung seperti definisi di atas yang tinggal paling sedikit 24 jam, akan tetapi tidak lebih dari 1 (satu) tahun di tempat yang dikunjungi, dengan maksud antara lain: berlibur, rekreasi, olah raga, bisnis, menghadiri pertemuan, studi, dan kunjungan dengan alasan kesehatan.
 - b. *Excursionist* ialah setiap pengunjung seperti definisi di atas yang tinggal kurang dari 24 jam di tempat yang dikunjungi (termasuk “Cruise passengers”). *Cruise Passengers* ialah setiap pengunjung yang tiba di suatu negara di mana mereka tidak

TECHNICAL NOTES

1. *An International Visitor* is any person visiting a country other than his usual place of residence for any reason other than for earning income in the country visited, and the length of stay is no more than one year (12 months). This definition covers two categories of foreign visitors, namely :
 - a. “*Tourist*” is any visitor staying for at least 24 hours, but no more than one year, in the country visited, with the intention of visiting, and for any of these purposes: Pleasure, recreation and sports, Business, visiting friends and relatives, missions, attending meetings, conferences, visit for health reasons and study.
 - b. “*Excursionist*” is any visitor staying less than 24 hours in the country visited including, “*Cruise Passengers*”, i.e. visitors arriving in a country without staying in any accommodation available in the visited country.

menginap di akomodasi yang tersedia di negara tersebut, misalnya dengan kapal laut.

2. **Rata-rata lama tinggal** adalah rata-rata waktu tinggal wisatawan mancanegara di Indonesia untuk satu kali kunjungan.
 3. Usaha penyediaan akomodasi adalah usaha yang menyediakan pelayanan penginapan yang dapat dilengkapi dengan pelayanan pariwisata lainnya. Usaha penyediaan akomodasi dapat berupa hotel, vila, pondok wisata, bumi perkemahan, persinggahan karavan, dan akomodasi lainnya yang digunakan untuk tujuan pariwisata.
 4. **Hotel** adalah penyediaan akomodasi secara harian berupa kamar-kamar di dalam satu bangunan yang dapat dilengkapi dengan jasa pelayanan makan dan minum, kegiatan hiburan dan atau fasilitas lainnya. Hotel terdiri dari hotel berbintang dan hotel non-bintang.
 5. **Hotel bintang** adalah usaha penyediaan jasa pelayanan penginapan, makan minum serta
2. ***Average length of stay*** is the average stay duration of foreign visitor in Indonesia for one trip.
 3. ***The business of providing accommodation*** is a business that provides specialty services that can be equipped with other tourism services. It includes hotel, villa, cottage, camping, caravan stop, and other accommodation that are used for tourism purposes.
 4. ***Hotel*** is a daily supply of accommodation rooms within a building which can be equipped with eating and drinking services, entertainment activities and/or other facilities. Hotel consists of a classified hotel and a non-classified hotel.
 5. ***A star hotel*** is the business of providing an accommodation, eating and drinking as well as other services for the public by

jasa lainnya bagi umum dengan menggunakan sebagian atau seluruh bangunan. Usaha ini dikelola secara komersial serta memenuhi ketentuan persyaratan sebagai hotel bintang (termasuk berlian) yang ditetapkan dalam surat keputusan instansi yang membinanya. Misalnya hotel bintang lima, hotel bintang empat dan seterusnya.

using a building or a part of a building. It is managed commercially and meets specified requirements as a star hotel (including diamonds) set forth in the decree of fostering agency. For example, five star hotel, four star hotel, and so on.

6. **Tingkat penghunian kamar hotel** adalah persentase banyaknya malam kamar yang dihuni terhadap banyaknya malam kamar yang tersedia.
7. **Rata-rata lamanya tamu menginap** adalah banyaknya malam tempat tidur yang terpakai (malam tamu) dengan banyaknya tamu yang menginap di hotel atau akomodasi lainnya.

6. **Room occupancy rate** is the number of room-nights occupied divided by the number of room-nights available, multiplied by 100 percent.
7. **Average length of stay** is the number of bed-nights used (guest night) divided by the number of guests coming to spend the night at the accommodation.

ULASAN

Perkembangan fasilitas akomodasi hotel dalam satu wilayah, secara tidak langsung akan ikut menggairahkan dan menunjang aktivitas ekonomi secara luas. Ketersediaan fasilitas akomodasi hotel yang semakin memadai, akan mendorong aktivitas sektor perdagangan, sektor angkutan, kepariwisataan serta berbagai sektor ekonomi lain. Akomodasi merupakan suatu usaha yang menggunakan suatu bangunan atau sebagian bangunan yang disediakan secara khusus, dan setiap orang dapat menginap, makan serta memperoleh pelayanan dan fasilitas lainnya dengan pembayaran.

Tingkat penghunian kamar hotel adalah persentase banyaknya malam kamar yang dihuni terhadap banyaknya malam kamar yang tersedia dikalikan 100 persen. Tingkat hunian kamar hotel di Kabupaten Kolaka Timur pada tahun 2017 tertinggi pada bulan Januari (31,72 persen) dan terendah pada bulan September (4,44 persen).

Rata-rata lamanya tamu menginap adalah hasil bagi antara banyaknya malam tempat tidur yang terpakai dengan banyaknya tamu yang menginap di hotel dan akomodasi lainnya. Rata-rata lama tamu menginap pada tahun 2017 di Kabupaten Kolaka Timur adalah 1-2 malam.

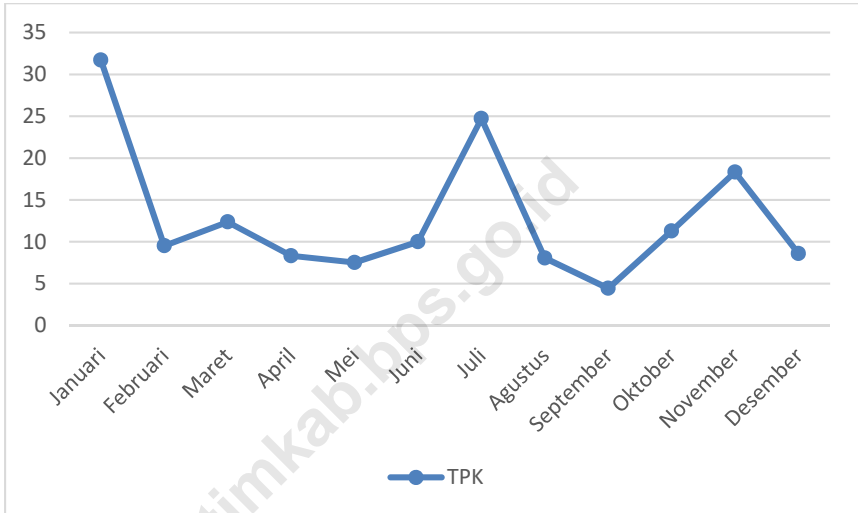
DESCRIPTION

The development of hotel accommodation facilities in a region, will indirectly participate stimulating and supporting economic activity broadly. The availability of hotel accommodation facilities are increasingly inadequate, will encourage the activity of the trade sector. Accomodation is an establishment using a buiding or a part of a building, prepared commercially for any person to stay, eat and obtain service as well as other facilities.

Room occupancy rate is the number of room-nights occupied divided by the number of room-nights available, multiplied by 100 percent. Hotel room occupancy in Kolaka Timur Regency in 2017, the highest in January (31.72 percent) and the lowest in September (4.44 percent).

Average length of stay is the number of bed-nights used divided by the number of guests staying at the accomodation. The average length of stay in 2017 in Kolaka Timur Regency is 1-2 nights.

Gambar 13 Tingkat Penghunian Kamar menurut Bulan di Kabupaten Kolaka Timur, 2017
Picture
Room Occupancy Rate by Month in Kolaka Timur Regency, 2017



Sumber: Survei Perusahaan/Usaha Jasa Akomodasi

8.1 HOTEL/HOTEL

Tabel 8.1.1 Jumlah Akomodasi Hotel Menurut Kecamatan di Kabupaten Kolaka Timur, 2017
Number of Hotel Accomodations by Regency/City in Kolaka Timur Regency, 2017

Kabupaten/Kota <i>Regency/City</i>	Hotel <i>Hotels</i>	Kamar <i>Rooms</i>	Tempat Tidur <i>Beds</i>
(1)	(2)	(3)	(4)
1. Ladongi	-	-	-
2. Lambandia	-	-	-
3. Tirawuta	-	-	-
4. Mowewe	-	-	-
5. Uluiwoi	-	-	-
6. Tinondo	-	-	-
7. Lalolae	-	-	-
8. Poli-Polia	-	-	-
9. Aere	-	-	-
10. Dangia	-	-	-
11. Loea	-	-	-
12. Ueesi	-	-	-
Jumlah / Total	-	-	-

Sumber/ Source: Olahan VH TL, BPS Kabupaten Kolaka/ BPS-Statistic of Kolaka Regency

Tabel 8.1.2 Jumlah Fasilitas Penunjang Pariwisata menurut Kecamatan di Kabupaten Kolaka Timur, 2017
Number of Tourism-Supporting Facilities by Subdistrict in Kolaka Timur Regency, 2017

Kecamatan/ Subdistricts	Hotel/ Hotel	Penginapan/ Lodge	Restoran/ Restaurant	Toko Souvenir,dsb/ Souvenir shop, etc
(1)	(2)	(3)	(4)	(5)
1. Ladongi	-	6	-	...
2. Lambandia	-	-	-	...
3. Tirawuta	-	1	-	...
4. Mowewe	-	-	-	...
5. Uluiwoi	-	-	-	...
6. Tinondo	-	-	-	...
7. Lalolae	-	1	-	...
8. Poli-Polia	-	-	-	...
9. Aere	-	-	-	...
10. Dangia	-	-	-	...
11. Loea	-	1	-	...
12. Ueesi	-	-	-	...
Jumlah/ Total	-	9	-	...

Sumber/ Source: Survei Updating Jasa Akomodasi/ *Updating Survey of Accommodation Services*

Tabel 8.1.3 Nama Hotel atau Penginapan di Kabupaten Kolaka Timur, 2017
Table Name of Hotel or Lodge in Kolaka Regency Timur, 2017

Nama Hotel/Penginapan/ Name of Hotel/Lodge	Alamat/ Address	Jumlah Kamar/ Rooms	Jumlah T. Tidur/ Beds
(1)	(2)	(3)	(4)
Arni	Jln Poros Ladongi Kel Loea	8	8
Dua Putri Penginapan	Depan Pasar Kecamatan, Desa Keisio Lalolae	6	6
Sidodadi	Jalan.Poros Rate Rate Ladongi	12	23
Dian <Zion Nico Sidupa> Penginapan	Lingkungan 4 Lebo	8	8
Inesti Penginapan	Lingkungan 4 Papawu	10	10
Resky Ananda Penginapan	Jln Blok E Welala	6	6
Harapan Jaya Penginapan	Jalan Poros Lamoare-Ladongi	6	7
Az Zahra Penginapan	Jalan Poros Lalowosula-Ladongi	11	22

Sumber/ Source: Olahan VHTL, BPS Kabupaten Kolaka/ BPS-Statistic of Kolaka Regency

Tabel 8.1.4 Tingkat Penghunian Kamar, Tingkat Pemakaian Tempat Tidur, dan Rata-Rata Lama Tamu Menginap Di Hotel Menurut Bulan Di Kabupaten Kolaka Timur, 2017
Room Occupancy Rate, Bed Occupancy Rate, And Average Length Of Stay In Hotel By Month In Kolaka Timur Regency, 2017

Kecamatan/ Subdistricts	TPK/ TPK	TPTT/ TPTT	Rata-Rata Lama Tamu Menginap/ Average Length Of Stay
(1)	(2)	(3)	(4)
Januari/January	31,72	31,18	1,98
Februari/February	9,52	9,52	2,31
Maret/March	12,37	11,83	2,14
April/April	8,33	8,89	2,38
Mei/May	7,53	7,53	2,36
Juni/June	10,00	9,44	2,29
Juli/July	24,73	24,73	2,02
Agustus/August	8,06	8,06	1,93
September/September	4,44	4,44	2,00
Oktober/October	11,29	11,29	1,90
November/November	18,33	18,33	0,45
Desember/December	8,60	8,60	2,31
Jumlah/ Total	12,97	12,88	1,91

Sumber/ Source: Olahan VHTL, BPS Kabupaten Kolaka/ BPS-Statistic of Kolaka Regency

8.2 PARIWISATA/TOURISM

Tabel 8.2.1 Nama Tarian Daerah di Kabupaten Kolaka Timur, 2017
Table Name of Traditional Dance in Kolaka Timur Regency, 2017

Judul Tarian Daerah/ Title of Traditional Dance	Asal Daerah/ Origin
(1)	(2)
01. Tari Dinggu	...
02. Tari Umoara	...
03. Mondotambe	...
04. Lulo	...
05. Sumaku	...
06. Bosara	...
07. Panjemrahma	...
08. Kuda Lumping	...
09. Kecak	...

Sumber/ Source: Dinas Pariwisata dan Kebudayaan Kabupaten Kolaka Timur/ *Department of Tourism and Culture of Kolaka Timur Regency*

Tabel 8.2.2 Objek Wisata, Jenis Objek Wisata, Jarak dari Ibukota Kabupaten, dan Luas Kawasan Wisata di Kabupaten Kolaka Timur, 2016
Name, Type, Distance from Capital of Subdistrict, and Wide Area of Turism Spots in Kolaka Timur Regency, 2016

Nama Objek Wisata/ <i>Tourism Spots</i>	Lokasi/ <i>Location</i>	Jenis Objek Wisata/ <i>Type of Tourism Spots</i>	Jarak / <i>Distance</i>
(1)	(2)	(3)	(4)
1. Air Terjun Karemotingge	Karemotingge	Wisata Alam	...
2. Rest Area Agrowisata Bendungan Roko-roko	Roko-roko	Wisata Alam	...
3. Rest Area Puncak Talodo,	Desa Talodo	Wisata Alam	...
4. Air Terjun Wondubite	Kec. Lambandia	Wisata Alam	...
5. Bendungan Ladongi	Ladongi	Wisata Alam	...
6. Rawa Kaloimba	Lalolae	Wisata Alam	...
7. Air Terjun Lalolae Puumberi	Lalolae	Wisata Alam	...
8. Puncak Wesalo	Wesalo	Wisata Alam	...
9. Puncak Sorombipi	Kel. Lalingato	Wisata Alam	...
10. Puncak Mowewe	Kec. Mowewe	Wisata Alam	...
11. Ambopa	Wesalo	Wisata Alam	...
12. Air Terjun Aere	Kec. Lambandia	Wisata Alam	...
13. AIR Terjun Mendoke	Kec. Lambandia	Wisata Alam	...
14. Agrowisata Kakao Mondoke	Desa Mondoke	Wisata Alam	...
15. Air Terjun Tinondo	Desa Ameroro	Wisata Alam	...
16. Rawa Tinondo	Desa Weamo	Wisata Alam	...
17. Batu Tapak Kapal	Desa Ulumowewe	Wisata Alam	...
18. Air Terjun Ululambo	Desa Lambotua	Wisata Alam	...
19. Air Terjun Ueesi	Ueesi	Wisata Alam	...
20. Air Terjun Tetewa	Desa Liku Walanapo	Wisata Alam	...


Lanjutan Tabel 8.2.2

Continued Table 8.2.2

Nama Objek Wisata/ <i>Tourism Spots</i>	Lokasi/ <i>Location</i>	Jenis Objek Wisata/ <i>Type of Tourism Spots</i>	Jarak / <i>Distance</i>
(1)	(2)	(3)	(4)
21. Air Terjun Taore	Desa Taore	Wisata Alam	...
22. Air Terjun Menggura	Desa Menggura	Wisata Alam	...
23. Gua Istana Porobua	Porobua	Wisata Sejarah	...
24. Gua Walehopa	Silui	Wisata Sejarah	...
25. Gua Rusumio	Watumendonga	Wisata Sejarah	...
26. Makam Bokeo Robe	Onemboteo	Wisata Sejarah	...
27. Makam Mokole Taho	Onemboteo	Wisata Sejarah	...
28. Watu Kalangari	Lalolae	Wisata Budaya	...
29. Tari Paduppa	...	Wisata Budaya	...
30. Tari Kuda Lumping	...	Wisata Budaya	...
31. Kalosara	...	Wisata Budaya	...
32. Umoara	...	Wisata Budaya	...
33. Mondotambe	...	Wisata Budaya	...
34. Tari Panjambranne	...	Wisata Budaya	...
35. Lulo	...	Wisata Budaya	...
36. Watu Kalangari	...	Wisata Budaya	...
37. Tari Batara	...	Wisata Budaya	...
38. Musik bambu (Baasi)	...	Wisata Budaya	...
39. Lulo Hada	...	Wisata Budaya	...
40. Ngaben	...	Wisata Budaya	...
41. Ogoh-ogoh	...	Wisata Budaya	...

Sumber/ Source: Olahan VHTL, BPS Kabupaten Kolaka/ BPS-Statistic of Kolaka Regency

**PERSENTASE PANJANG JALAN
Menurut Kondisi Jalan
di Kabupaten Kolaka Timur, 2017
Percentage of Road Length by Road Condition
in Kolaka Timur Regency, 2017**



PENJELASAN TEKNIS

1. **Kendaraan bermotor** adalah setiap kendaraan yang digerakkan oleh peralatan teknik yang ada pada kendaraan tersebut, biasanya digunakan untuk angkutan orang atau barang di atas jalan raya selain kendaraan yang berjalan di atas rel. Kendaraan bermotor yang dicatat adalah semua jenis kendaraan kecuali kendaraan bermotor TNI/Polri dan Korps Diplomatik.
2. **Mobil penumpang** adalah setiap kendaraan bermotor yang dilengkapi dengan tempat duduk untuk sebanyak-banyaknya delapan orang, tidak termasuk tempat duduk untuk pengemudi, baik dilengkapi atau tidak dilengkapi bagasi.
3. **Mobil bis** adalah setiap kendaraan bermotor yang dilengkapi dengan tempat duduk untuk lebih dari delapan orang, tidak termasuk tempat duduk untuk pengemudi, baik dilengkapi atau tidak dilengkapi bagasi.
4. **Mobil truk** adalah setiap kendaraan bermotor yang

TECHNICAL NOTES

1. **Motor vehicles** are any kind of vehicles motorized by machine set up in those vehicles, they are usually used for transporting peoples or goods on roads except vehicles moving along a railway line. The data cover all kinds of motor vehicles except those belong to Indonesia Army Force Indonesian State Police and Diplomatic Corps.
2. **Passenger cars** are any motor vehicles with no more than eight seats, excluding seat for driver, it can be with or without hoot.
3. **Buses** are large passenger cars having seats for more than eight passengers, excluding seat for driver, it can be with or without hoot.
4. **Trucks** are any motor vehicles used to transport goods excluding

TRANSPORTATION AND COMMUNICATION

digunakan untuk angkutan barang, selain mobil penumpang, mobil bis dan kendaraan bermotor roda dua.

passenger cars, buses, and motorcycles.

5. **Kunjungan kapal** adalah kapal yang datang di pelabuhan baik untuk berlabuh di perairan maupun bersandar di dermaga.

5. **Ship call** is a ship arriving at a port either for mooring or berthing.

6. **Gross Ton (GT)** adalah volume ruangan kapal dalam m³, kecuali terowongan, lubang poros baling-baling, tempat jangkar, dan alas ganda.

6. **Gross Ton (GT)** is total volume of all room in a ship (m³), excluding the volume of tunnel, the axle of propellers, the anchor, and the chain locker.

7. **Kantor Pos** adalah tempat pemberi pelayanan komunikasi tertulis dan atau surat elektronik, layanan paket, layanan logistik, layanan transaksi keuangan, dan layanan keagenan pos untuk kepentingan umum. Rumah pos berfungsi sama seperti kantor pos dan kantor pos pembantu, bedanya rumah pos biasanya terletak di daerah terpencil.

7. **Post Office** is a service provider facility of written communication and or electronic mail, parcel service, logistics services, financial transaction services, and postal services to the public. Postal house has the same function as the post office and subsidiary of post office, the difference is that postal house is usually located in remote areas.

8. **Telekomunikasi** adalah setiap pemancaran, pengiriman dan atau penerimaan dari setiap informasi dalam bentuk tanda-tanda, isyarat, tulisan, gambar, suara dan bunyi melalui sistem kawat, optik, radio atau sistem elektromagnetik lainnya.

8. **Telecommunication** includes every transmitting, delivering and or receiving from every information of marking, signal, article, picture, sound and voice through strand of wire system, optic, radio or other electromagnetic system.

9. **Jaringan telekomunikasi** adalah rangkaian perangkat telekomunikasi dan kelengkapannya yang digunakan dalam bertelekomunikasi.
9. *Telecommunication network is peripheral network of telecommunication and its equipment used in the means of telecommunication.*
10. Telepon tetap kabel dalam Susenas disebut **telepon rumah** adalah jaringan telekomunikasi menggunakan perangkat telepon tetap dengan kabel yang secara umum diatur oleh standar-standar teknis dengan menggunakan suatu nomor telepon, dikenal pula sebagai Public Switched Telephone Network (PSTN). Pada umumnya dimanfaatkan untuk telepon rumah dan jaringan internet, memiliki kemampuan menghantarkan sinyal dengan kuat dan jelas dengan biaya yang relatif lebih murah.
10. *Fixed line telephone based on Susenas called home phone is a telecommunication network using fixed line telephone device which is generally regulated by technical standards, using a phone number, also known as the Public Switched Telephone Network (PSTN). It is generally used for home phone and Internet networks, has the ability to deliver a strong and clear signal with a relatively low cost.*
11. **Telepon bergerak seluler** adalah perangkat telekomunikasi elektronik yang mempunyai kemampuan dasar yang sama dengan telepon tetap kabel, namun dapat dibawa ke mana-mana (portable, mobile) dan tidak perlu disambungkan dengan jaringan telekomunikasi kabel. Selain berfungsi sebagai telepon,
11. *Cellular mobile phone is an electronic telecommunication device which has the same basic capabilities with fixed cables, but can be taken anywhere (portable, mobile) and does not need to be connected to the wired telecommunications networks. In addition to functioning as a telephone, modern mobile phone*

telepon selular modern biasanya mendukung layanan tambahan seperti Short Messages Services (SMS), Multimedia Messages Service (MMS), e-mail dan akses Internet, aplikasi bisnis dan permainan, serta fotografi. Saat ini, Indonesia mempunyai dua sistem jaringan telepon bergerak selular yaitu Global System for Mobile Telecommunications (GSM) dan CDMA.

typically supports additional services such as Short Messages Services (SMS), Multimedia Messages Service (MMS), e-mail and access to the Internet, business applications and games, as well as photography. Currently, Indonesia has two cellular mobile telephone network system that are GSM (Global System for Mobile Telecommunications) and Code Division Multiple Access (CDMA).

ULASAN**DESCRIPTION**

Jalan merupakan prasarana yang dilalui angkutan darat dimana sangat memegang peranan penting dalam memperlancar hubungan kegiatan perekonomian baik antara satu daerah ke daerah lainnya.

Kondisi jalan yang baik akan mempermudah mobilitas penduduk dan memperlancar transportasi memin-dahkan barang dalam hubungan kegiatan ekonomi dan sosial lainnya. Sebaliknya bilamana kondisi jalan kurang baik maka penduduk akan mendapat kesulitan dalam hubungan kegiatan ekonomi maupun aktifitas lainnya. Pada tahun 2017, untuk panjang jalan Kabupaten Kolaka, terdapat 8,24 persen kondisi baik, 23,87 persen kondisi sedang, 33,80 persen kondisi rusak, dan 34,09 persen lainnya dalam kondisi rusak berat.

Pembangunan sektor Pos diarahkan untuk memperlancar pelayanan arus informasi ke seluruh penjuru tanah air. Kantor pos adalah tempat pemberi pelayanan komunikasi tertulis dan atau surat elektronik, layanan paket, layanan logistik, layanan keagenan pos untuk kepentingan umum. Pengguna pelayanan biasanya diharuskan menempel perangko yang cukup pada

Roads are impassable road transport infrastructure in which the very important role in economic activity to increase relationship between one region to another region.

A good road conditions would facilitate the mobility of people and facilitate the transportation of goods moving in relation to other social and economic activities. Conversely when road conditions are less good, then people will have difficulties in the relationship of economic activity and other activities. In 2017, on the Kolaka's road, there were 8.24 percent in good condition, 23.87 percent in not bad condition, 33.80 percent in damage condition, and 34.09 percent in heavily damaged condition.

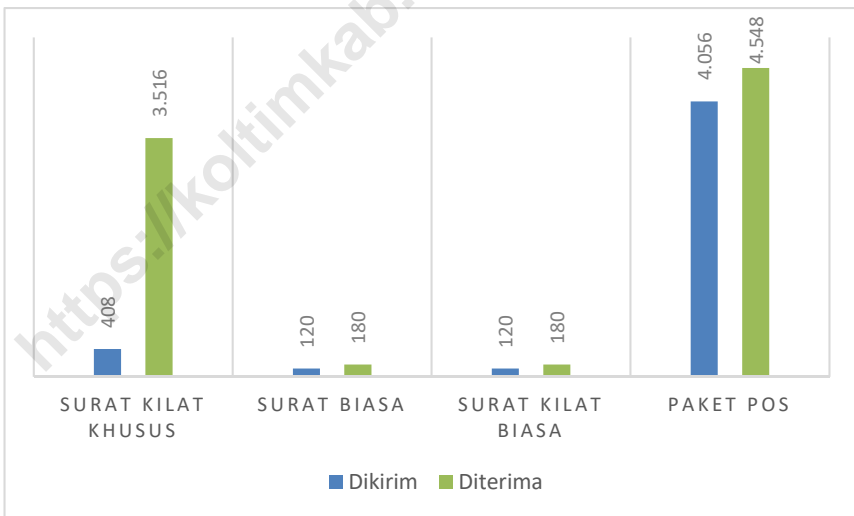
Post office is an establishment dealing with the delivery of goods, letters, money, etc. from one place to another place. Post office is a place of service giver of writing communication, electronic mail, package service, logistic service, finance transaction service, and operating agency for public. Users usually put postage stamps on the envelope and postcard or are charged with amount of money in obtaining services such as money order, aerogramme, package post.

sampul surat, kartu pos, pos wesel, warkat pos, paket dan sebagainya.

Pada tahun 2017, terjadi peningkatan pada jumlah paket pos yang dikirim sebanyak 4.056 paket dan jumlah paket pos yang diterima sebanyak 4.548 paket.

In 2017, there were an increase in the number of postal parcels sent to 4,056 packages and the number of postal parcels received were 4,548 packages.

Gambar 14 Banyaknya Benda-Benda Pos Yang Dikirim Dan Diterima Menurut Jenis Pengiriman Di Kabupaten Kolaka Timur, 2017
Picture **Number Of Postal Material Sent And Received By Kind Of Dispatch In Kolaka Timur Regency, 2017**



Sumber : Kantor Pos Kolaka

9.1 TRANSPORTASI/*TRANSPORTATION*

Tabel 9.1.1 Panjang Jalan menurut Status Jalan dan Keadaan di Kabupaten Kolaka Timur (Km), 2016 – 2017
Table *Length of Road by Road Status and Condition in Kolaka Timur Regency (Km), 2016 – 2017*

KEADAAN	STATUS JALAN					
	JALAN NEGARA		JALAN PROVINSI		JALAN KABUPATEN	
	2016	2017	2016	2017	2016	2017
(1)	(2)	(3)	(4)	(5)	(6)	(7)
I. JENIS PERMUKAAN						
a. Diaspal	50,00	50,00	24,20	24,20	41,07	41,07
b. Kerikil	-	-	43,70	43,70	457,63	457,63
c. Tanah	-	-	-	-	-	-
d. Tidak dirinci	-	-	-	-	-	-
JUMLAH	-	50,00	50,00	67,90	67,90	498,70
II. KONDISI JALAN						
a. Baik	42,50	42,50	24,20	24,20	41,09	41,09
b. Sedang	7,50	7,50	8,73	8,73	119,03	119,03
c. Rusak	-	-	15,30	15,30	168,56	168,56
d. Rusak Berat	-	-	19,67	19,67	170,02	170,02
JUMLAH	-	50,00	50,00	67,90	67,90	498,70
III. KELAS JALAN						
a. Kelas I	50,00	50,00	-	-	-	-
b. Kelas II	-	-	67,90	67,90	-	-
c. Kelas III	-	-	-	-	-	-
d. Kelas III A	-	-	-	-	-	-
e. Kelas III B	-	-	-	-	-	-
f. Kelas III C	-	-	-	-	-	-
g. Kelas tidak dirinci	-	-	-	-	498,70	498,70
JUMLAH		50,00	50,00	67,90	67,90	498,70

Sumber: Dinas Pekerjaan Umum, Tata Ruang, dan Perhubungan Kabupaten Kolaka Timur/
Department of Public Works, Spatial, and Transportation of Kolaka Timur Regency

TRANSPORTATION AND COMMUNICATION

Tabel **9.1.2** **Jumlah Kendaraan Bermotor yang Telah Uji menurut Jenis Kendaraan pada Dinas Perhubungan, Komunikasi, dan Informatika Kabupaten Kolaka Timur, 2017**
Table **Number of Tested Motor Vehicles by Vehicle Type in the Service of Transportation, Communication, and Information of Kolaka Timur Regency, 2017**

Jenis Kendaraan/ Type of Vehicles	Jumlah Kendaraan/ Number of Vehicles
(1)	(2)
01. Mobil Penumpang Umum/ General Passenger Cars	-
02. Mobil Bus Umum/ General Bus	-
03. Mobil Bus Tak Umum Non-General Bus	-
04. Mobil Barang Umum/ General Goods Cars	-
05. Mobil Barang Tak Umum/ Non-General Goods Cars	95
06. Kendaraan Khusus Umum/ General Specific Vehicles	-
07. Kendaraan Khusus Tak Umum/ Non-General Specific Vehicles	-
08. Kereta Tempel/Gandeng Umum/ General Trailer	-
09. Kereta Tempel/Gandeng Tak Umum/ Non-General Trailer	-
Jumlah/ Total	95

Sumber: Dinas Pekerjaan Umum, Tata Ruang, dan Perhubungan Kabupaten Kolaka Timur/ *Department of Public Works, Spatial, and Transportation of Kolaka Timur Regency*

Tabel 9.1.3 Jumlah Kendaraan Bermotor Wajib Uji menurut Jenis Kendaraan pada Dinas Perhubungan, Komunikasi, dan Informatika Kabupaten Kolaka Timur, 2017
Number of Test-Requiring Motor Vehicles by Vehicle Type in the Service of Transportation, Communication, and Information of Kolaka Timur Regency, 2017

Jenis Kendaraan/ Type of Vehicles	Jumlah Kendaraan/ Number of Vehicles	
	2016	2017
(1)	(2)	(3)
01. Mobil Penumpang Umum/ General Passenger Cars	7	15
02. Mobil Bus Umum/ General Bus	-	-
03. Mobil Bus Tak Umum Non-General Bus	-	-
04. Mobil Barang Umum/ General Goods Cars	35	40
05. Mobil Barang Tak Umum/ Non-General Goods Cars	120	157
06. Kendaraan Khusus Umum/ General Specific Vehicles	-	-
07. Kendaraan Khusus Tak Umum/ Non-General Specific Vehicles	-	-
08. Kereta Tempel/Gandeng Umum/ General Trailer	-	-
09. Kereta Tempel/Gandeng Tak Umum/ Non-General Trailer	-	-
Jumlah/ Total	162	212

Sumber: Dinas Pekerjaan Umum, Tata Ruang, dan Perhubungan Kabupaten Kolaka Timur/
 Department of Public Works, Spatial, and Transportation of Kolaka Timur Regency

TRANSPORTATION AND COMMUNICATION

Tabel **9.1.4** **Sarana dan Prasarana Perhubungan Kabupaten Kolaka Timur, 2017**
Table **Transportation Infrastructure of Kolaka Timur Regency, 2017**

Infrastruktur Perhubungan/ <i>Transportation Infrastructure</i>	Pelabuhan Laut/ <i>Sea Port</i>	Bandar Udara/ <i>Airport</i>	Terminal/ <i>Terminal</i>	Stasiun KA/ <i>Train Station</i>	Pelabuhan Sungai/ <i>River Port</i>
(1)	(2)	(3)	(4)	(5)	(6)
Jumlah (Unit) <i>Amount (Unit)</i>	-	-	2	-	-
Kondisi Fisik (Baik/Sedang)/ <i>Physical Condition (Good/Moderate)</i>	-	-	sedang	-	-
Kapasitas (Daya Tampung)/ <i>Capacity</i>	-	-	40 unit	-	-
Jumlah Rata-rata Kapal, Pesawat, Bis, atau Angkutan lainnya Setiap Hari/ <i>Daily Average Number of Vessels, Aircraft, Bus, or Other Transportation</i>	-	-	120	-	-

Sumber: Dinas Pekerjaan Umum, Tata Ruang, dan Perhubungan Kabupaten Kolaka Timur/ *Department of Public Works, Spatial, and Transportation of Kolaka Timur Regency*

9.2 KOMUNIKASI/*COMMUNICATION*

Tabel 9.2.1 Jumlah Kantor Pos Cabang dan Pos Desa menurut Kecamatan di Kabupaten Kolaka Timur, 2017
Table *Number of Post Offices and Postal Assistantat Village by Subdistrict in Kolaka Timur Regency, 2017*

Kecamatan/ <i>Subdistricts</i>	Kantor Pos Cabang/ <i>Post Office</i>	Pos Desa/ <i>Village Post</i>	Jumlah/ <i>Total</i>
(1)	(2)	(3)	(4)
1. Ladongi	1	-	-
2. Lambandia	-	-	-
3. Tirawuta	1	-	-
4. Mowewe	1	-	-
5. Uluwoi	-	-	-
6. Tinondo	-	-	-
7. Lalolae	-	-	-
8. Poli-Polia	-	-	-
9. Aere	-	-	-
10. Dangia	-	-	-
11. Loea	-	-	-
12. Ueesi	-	-	-
Jumlah /<i>Total</i>	3	-	-

Sumber: Kantor Pos Kolaka Timur/ Kolaka Timur Post Office

TRANSPORTATION AND COMMUNICATION

Tabel 9.2.2 Jumlah Tenaga Kerja dan Kurir menurut Kecamatan di Kabupaten Kolaka Timur, 2017
Number of Labour and Courier by Subdistrict in Kolaka Timur Regency, 2017

Kecamatan/ Subdistricts	Tenaga Kerja/ Labour	Kurir/ Courier	Jumlah/ Total
(1)	(2)	(3)	(4)
1. Ladongi	2	1	-
2. Lambandia	-	-	-
3. Tirawuta	2	1	-
4. Mowewe	2	1	-
5. Uluiwoi	-	-	-
6. Tinondo	-	-	-
7. Lalolae	-	-	-
8. Poli-Polia	-	-	-
9. Aere	-	-	-
10. Dangia	-	-	-
11. Loea	-	-	-
12. Ueesi	-	-	-
Jumlah/ Total	6	-	-

Sumber: Kantor Pos Kolaka Timur/ Kolaka Timur Post Office

Tabel 9.2.3 Jumlah Surat Kilat Khusus yang Dikirim dan Diterima melalui Kantor Pos menurut Kecamatan di Kabupaten Kolaka Timur, 2017
Number of Special Express Mail Sent and Received via Post Office by Subdistrict in Kolaka Timur Regency, 2017

Kecamatan/ Subdistricts	Kirim/Sent			Terima/Received		
	Dalam Negeri/ Domesti c	Luar Negeri/ Abroad	Jumlah/ Total	Dalam Negeri/ Domesti c	Luar Negeri/ Abroad	Jumlah/ Total
(1)	(2)	(3)	(4)	(5)	(6)	(7)
1. Ladongi	-	-	-	-	-	-
2. Lambandia	-	-	-	-	-	-
3. Tirawuta	408	-	408	-	3 516	3 516
4. Mowewe	-	-	-	-	-	-
5. Uluiwoi	-	-	-	-	-	-
6. Tinondo	-	-	-	-	-	-
7. Lalolae	-	-	-	-	-	-
8. Poli-Polia	-	-	-	-	-	-
9. Aere	-	-	-	-	-	-
10. Dangia	-	-	-	-	-	-
11. Loea	-	-	-	-	-	-
12. Ueesi	-	-	-	-	-	-
Jumlah/ Total	408	-	408	-	3 516	3 516

Sumber: Kantor Pos Kolaka Timur/ Kolaka Timur Post Office

Tabel **9.2.4** **Jumlah Surat Biasa yang Dikirim dan Diterima melalui Kantor Pos menurut Kecamatan di Kabupaten Kolaka Timur, 2017**
Table **Number of Regular Mail Sent and Received via Post Office by Subdistrict in Kolaka Timur Regency, 2017**

Kecamatan/ Subdistricts	Kirim/Sent			Terima/Received		
	Dalam Negeri/ Domestic	Luar Negeri/ Abroad	Jumlah/ Total	Dalam Negeri/ Domestic	Luar Negeri/ Abroad	Jumlah/ Total
(1)	(2)	(3)	(4)	(5)	(6)	(7)
1. Ladongi	-	-	-	-	-	-
2. Lambandia	-	-	-	-	-	-
3. Tirawuta	-	120	120	180	-	180
4. Mowewe	-	-	-	-	-	-
5. Uluiwoi	-	-	-	-	-	-
6. Tinondo	-	-	-	-	-	-
7. Lalolae	-	-	-	-	-	-
8. Poli-Polia	-	-	-	-	-	-
9. Aere	-	-	-	-	-	-
10. Dangia	-	-	-	-	-	-
11. Loea	-	-	-	-	-	-
12. Ueesi	-	-	-	-	-	-
Jumlah/ Total	-	120	120	180	-	180

Sumber: Kantor Pos Kolaka Timur/ Kolaka Timur Post Office

**Tabel
Table**

9.2.5 Jumlah Surat Kilat Biasa yang Dikirim dan Diterima melalui Kantor Pos menurut Kecamatan di Kabupaten Kolaka Timur, 2017
Number of Regular Express Mail Sent and Received via Post Office by Subdistrict in Kolaka Timur Regency, 2017

Kecamatan/ Subdistricts	Kirim/Sent			Terima/Received		
	Dalam Negeri/ Domestic	Luar Negeri/ Abroad	Jumlah/ Total	Dalam Negeri/ Domestic	Luar Negeri/ Abroad	Jumlah/ Total
(1)	(2)	(3)	(4)	(5)	(6)	(7)
1. Ladongi	-	-	-	-	-	-
2. Lambandia	-	-	-	-	-	-
3. Tirawuta	120	-	120	180	-	180
4. Mowewe	-	-	-	-	-	-
5. Uluiwoi	-	-	-	-	-	-
6. Tinondo	-	-	-	-	-	-
7. Lalolae	-	-	-	-	-	-
8. Poli-Polia	-	-	-	-	-	-
9. Aere	-	-	-	-	-	-
10. Dangia	-	-	-	-	-	-
11. Loea	-	-	-	-	-	-
12. Ueesi	-	-	-	-	-	-
Jumlah/ Total	120	-	120	180	-	180

Sumber/ Source: Kantor Pos Kolaka Timur/ Kolaka Timur Post Office

TRANSPORTATION AND COMMUNICATION

Tabel 9.2.6 **Jumlah Paket POS yang Dikirim dan Diterima melalui Kantor Pos menurut Kecamatan di Kabupaten Kolaka Timur, 2017**
Number of Postage Package Mail Sent and Received via Post Office by Subdistrict in Kolaka Timur Regency, 2017

Kecamatan/ Subdistricts	Kirim/Sent			Terima/Received		
	Dalam Negeri/ Domestic	Luar Negeri/ Abroad	Jumlah/ Total	Dalam Negeri/ Domestic	Luar Negeri/ Abroad	Jumlah/ Total
(1)	(2)	(3)	(4)	(5)	(6)	(7)
1. Ladongi	-	-	-	-	-	-
2. Lambandia	-	-	-	-	-	-
3. Tirawuta	4 056	-	4 056	4 548	-	4 548
4. Mowewe	-	-	-	-	-	-
5. Uluiwoi	-	-	-	-	-	-
6. Tinondo	-	-	-	-	-	-
7. Lalolae	-	-	-	-	-	-
8. Poli-Polia	-	-	-	-	-	-
9. Aere	-	-	-	-	-	-
10. Dangia	-	-	-	-	-	-
11. Loea	-	-	-	-	-	-
12. Ueesi	-	-	-	-	-	-
Jumlah/ Total	4 056	-	4 056	4 548	-	4 548

Sumber/ Source: Kantor Pos Kolaka Timur/ Kolaka Timur Post Office

Tabel 9.2.7 Jumlah Base Transceiver Station (BTS) menurut Kecamatan Kabupaten Kolaka Timur, 2017
Table *Number of Base Transceiver Station (BTS) by Subdistricts of Kolaka Timur Regency, 2017*

Jenis Kendaraan/ <i>Type of Vehicles</i>	Jumlah BTS/ <i>Total of BTS</i>
(1)	(2)
1. Ladongi	3
2. Lambandia	3
3. Tirawuta	6
4. Mowewe	2
5. Uluiwoi	-
6. Tinondo	-
7. Lalolae	1
8. Poli-Polia	2
9. Aere	-
10. Dangia	2
11. Loea	-
12. Ueesi	-
Jumlah/ Total	19

Sumber: Dinas Pekerjaan Umum, Tata Ruang, dan Perhubungan Kabupaten Kolaka Timur/ *Department of Public Works, Spatial, and Transportation of Kolaka Timur Regency*

Tabel **9.2.8** **Rata-rata Sinyal Telepon dan Rata-Rata Sinyal Internet**
Table **menurut Kecamatan di Kabupaten Kolaka Timur, 2017**
Number of Mobile Phone Networks/Stationary by
Subdistrict in Kolaka Timur Regency, 2017

Kecamatan/ Subdistricts	Rata-Rata Sinyal	
	Telepon	Internet
(1)	(2)	(3)
1. Ladongi	Sinyal Sangat Kuat	4G
2. Lambandia	Sinyal Kuat	3G
3. Tirawuta	Sinyal Kuat	4G
4. Mowewe	Sinyal Kuat	3G
5. Uluiwoi	Sinyal Sangat Lemah	GPRS
6. Tinondo	Sinyal Sangat Lemah	GPRS
7. Lalolae	Sinyal Kuat	3G
8. Poli-Polia	Sinyal Kuat	3G
9. Aere	Sinyal Lemah	3G
10. Dangja	Sinyal Kuat	3G
11. Loea	Sinyal Sangat Kuat	3G
12. Ueesi	Sinyal Sangat Lemah	GPRS
Jumlah/ Total	Sinyal Sangat Kuat	4G

Sumber/ Source: Dinas Perhubungan, Komunikasi, dan Informatika Kabupaten Kolaka Timur/ Service of Transportation, Communications, and Information of Kolaka Timur Regency

KEUANGAN DAERAH DAN HARGA

LOCAL FINANCE AND PRICE

BAB 10

RATA-RATA HARGA ECERAN BAHAN POKOK KABUPATEN KOLAKA TIMUR

*Average Retail Price of Primary Commodities
in Kolaka Timur Regency*

2017



BERAS
Rice

Rp **8.200** /Kg



MINYAK GORENG
Cooking Oil

Rp **12.000** /Kg



GULA PASIR
Sugar

Rp **15.200** /Kg



TELUR AYAM RAS
Eggs

Rp **22.300** /Kg



IKAN BANDENG
Milkfish

Rp **16.500** /Kg



DAGING SAPI
Beef

Rp **110.000** /Kg

PENJELASAN TEKNIS

1. **Realisasi Penerimaan dan Pengeluaran Pemerintah Provinsi** adalah realisasi/perhitungan APBD Provinsi pada tiap tahun anggaran.
2. **Pendapatan Asli Daerah (PAD)** adalah pendapatan yang diperoleh daerah yang dipungut berdasarkan peraturan daerah sesuai dengan peraturan perundang-undangan, guna keperluan daerah yang bersangkutan dalam membiayai kegiatannya.
3. **Dana Perimbangan** adalah dana yang bersumber dari pendapatan APBN yang dialokasikan kepada Daerah untuk mendanai kebutuhan daerah dalam rangka pelaksanaan desentralisasi.
4. **Lain-lain Pendapatan yang Sah** adalah pendapatan lainnya dari pemerintah pusat dan atau dari instansi pusat, serta dari daerah lainnya.

TECHNICAL NOTES

1. **Actual revenue and expenditure of Provincial Government** is the realization/provincial budget calculations for every fiscal year.
2. **Original Local Government Revenue** is revenue that withheld based on local regulations in accordance with the legislation, for the purposes of financing their activities.
3. **Balanced Budget** is the fund coming from the state budget that allocated to regions to fund their needs in the context of decentralization.
4. **Other Legal Revenue** is other income that coming from the central government and or from the central agencies, as well as from other local government.

ULASAN

DESCRIPTION

Kegiatan pemerintahan dan pemabngunan akan berjalan lancar apabila didukung oleh tersedianya biaya yang memadai. Sehubungan dengan hal tersebut, pemerintah Kabupaten Kolaka menyediakan biaya dari tiga sumber : pertama bersumber dari Pendapatan Asli Daerah (PAD, seperti penerimaan pajak pajak daerah, retribusi daerah, bagian laba dari perusahaan daerah, lain lain pendapatan daerah, retribusi daerah, bagian laba dari perusahaan daerah, lain lain pendapatan asli daerah). Kedua, bersumber dari dana perimbangan yang dialokasikan oleh Pemerintah Pusat atau pemerintah daerah Tingkat I. Ketiga dari lain-lain pendapatan yang sah.

Sumber keuangan pemerintah daerah Kabupaten Kolaka Timur tahun ini pada prinsipnya sama saja dengan yang dilakukan pada tahun sebelumnya, walaupun pada setiap tahunnya selalu dilakukan konsentrasi pada sumber-sumber pendapatan tertentu yang masih memungkinkan untuk ditingkatkan guna mengantisipasi tantangan kebutuhan yang terus meningkat sebagai dinamika pembangunan itu sendiri.

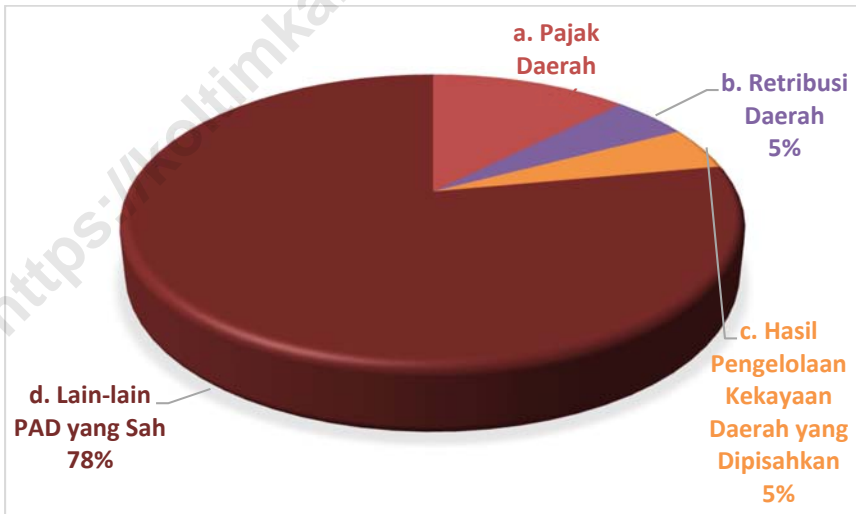
Governance and development activities will run smoothly when supported by the availability of an adequate fee. In this regard, the government of Kolaka Regency provide funds from three sources : first comes from local revenue (PAD, such as tax revenue, local taxes, levies. The profits of local firms, revenue, etc.). Second, sourced from the balance funds allocated by the central government or local government level I. Three from other legitimate income.

Financial resources of local governement of Kolaka Timur Regency in this year, in principle, the same as that conducted in previous years, although in each year always carried a concentration on specific revenue sources that are still allowed to be increased in order to anticipate the challenges of the growing need as the dynamics of the construction own.

In 2017, the realization of income in Kolaka Timur Regency decreased by 5.1 percent compared to previous year. Meanwhile, local tax revenues increased by 75.4% compared with the previous year.

Pada tahun 2017, realisasi pendapatan daerah di Kabupaten Kolaka Timur melebihi target yang ditetapkan sebesar 4,16 persen. Sedangkan realisasi pengeluaran daerah di Kabupaten Kolaka Timur Rp 74.190.481.716 atau sebesar 5,87 persen dibandingkan anggaran yang ditetapkan.

Gambar 15 Persentase Realisasi Penerimaan Pendapatan Daerah di Kabupaten Kolaka Timur, 2017
Percentage of Realization of Regional Income Revenue in Kolaka Regency Timur, 2017



Sumber: Badan Pengelola Keuangan dan Aset Daerah Kabupaten Kolaka Timur

10.1 KEUANGAN DAERAH/LOCAL FINANCE

Tabel 10.1.1 Anggaran dan Realisasi Penerimaan Pendapatan Daerah di Kabupaten Kolaka Timur menurut Jenis Penerimaan, 2017
Table Budget and Realization of Regional Income Revenue in Kolaka Timur Regency by Type of Revenue, 2017

Penerimaan/ Revenue	Anggaran/Budget	Realisasi/Realization
(1)	(2)	(3)
1. Pendapatan Asli Daerah	17 304 138 000	34 381 357 159
a. Pajak Daerah	3 877 782 000	4 264 580 185
b. Retribusi Daerah	2 139 450 000	1 655 898 626
c. Hasil Pengelolaan Kekayaan Daerah yang Dipisahkan	1 300 000 000	1 650 675 654
d. Lain-lain PAD yang Sah	9 986 906 000	26 810 202 694
2. Dana Perimbangan	520 656 898 000	524 073 129 041
a. Bagi Hasil Pajak	7 504 647 000	5 945 780 156
b. Bagi Hasil Bukan Pajak	5 186 565 000	2 537 775 371
c. Dana Alokasi Umum (DAU)	404 812 045 000	401 256 422 000
d. Dana Alokasi Khusus (DAK)	103 153 641 000	114 333 151 514
3. Lain-lain Pendapatan Daerah yang Sah	94 505 686 000	100 295 108 860
a. Pendapatan Hibah	-	-
b. Dana Bagi Hasil Pajak Dari Pemprov dan Pemda lain	3 484 650 000	9 214 708 860
c. Dana Penyesuaian dan Otonomi Khusus	-	-
d. Bantuan Keuangan dari Provinsi	-	-
e. Pendapatan lainnya : Pendapatan Kontribusi Pembangunan Daerah dari Pihak Ketiga	91 021 036 000	91 021 036 000
Jumlah/Total	632 466 722 000	658 749 595 060

Sumber/ Source: BKD Kabupaten Kolaka Timur/ Regional Finance Agency of Kolaka Timur

Tabel 10.1.2 Anggaran dan Realisasi Pengeluaran Daerah menurut Jenis Pengeluaran di Kabupaten Kolaka Timur, 2017
Budget and Realization of Regional Expenditure by Type of Expenditure in Kolaka Timur Regency, 2017

Jenis Pengeluaran/ <i>Type of Expenditure</i>	Anggaran (Rp)/ <i>Budget</i>	Realisasi/ <i>Realization</i>
(1)	(2)	(4)
1. Belanja Tidak Langsung	313 844 444 000	293 709 182 799
1.1. Belanja Pegawai	172 523 881 000	154 454 944 702
1.2. Belanja Bunga	-	-
1.3. Belanja Hibah	4 738 800 000	4 217 978 497
1.4. Belanja Bantuan Sosial	1 000 000 000	1 000 000 000
1.5. Belanja Bantuan Keuangan kpd Prov/Kab/Kota dan Pemerintah Desa	134 081 763 000	134 036 259 600
1.6. Belanja Tidak Terduga	1 500 000 000	-
2. Belanja Langsung	318 622 080 000	375 852 582 059
2.1. Belanja Pegawai	7 458 133 000	10 637 022 994
2.2. Belanja Barang dan Jasa	126 644 824 000	141 850 615 462
2.3. Belanja Modal	184 519 123 000	223 364 943 603
Jumlah/Total	1 264 933 048 000	1 339 123 529 716

Sumber/ *Source*: BKD Kabupaten Kolaka Timur/ *Regional Finance Agency of Kolaka Timur*

Tabel 10.1.3 Realisasi Pembiayaan Kabupaten Kolaka Timur, 2017
Table Realization of Financing in Kolaka Timur Regency, 2017

Uraian/ Description	Anggaran (Rp)/ Budget	Realisasi (Rp)/ Realization
(1)	(2)	(3)
1. Penerimaan Pembiayaan Daerah/ Regional Revenue Financing	-	43 037 119 853,3
1.1. Penggunaan Sisa Lebih Perhitungan Anggaran (SiLPA)/ Leftover Budget Calculation	-	43 037 119 854,3
1.2. Penerimaan Pinjaman Daerah/ Regional Receivables Reception	-	-
2. Pengeluaran Pembiayaan Daerah/ Regional Expenditure Financing	198 000	6 110 574 625
1.1. Penyertaan Modal (Investasi) Pemerintah Daerah/	198 000	6 110 574 626
1.2. Pembayaran Pokok Utang/	-	-
Pembiayaan Netto	- 198 000	36 926 545 228,3
Sisa Lebih Pembiayaan Anggaran (SiLPA)/ Leftover Budget Calculation	-	26 114 375 430,3

Sumber/ Source: BKD Kabupaten Kolaka Timur/ Regional Finance Agency of Kolaka Timur

Tabel 10.1.4 Target dan Realisasi Penerimaan Pajak Daerah menurut Jenis Pajak di Kabupaten Kolaka Timur, 2017
Target and Realization of Tax Revenue by Type of Tax in Kolaka Timur Regency, 2017

Jenis Pajak/ <i>Type of Tax</i>	Target (Rp)/ <i>Target</i>	Realisasi (Rp)/ <i>Realization</i>
(1)	(2)	(4)
01. Pajak Hotel	2 200 000	-
02. Pajak Restoran	10 000 000	195 249 509
03. Pajak Hiburan	-	-
04. Pajak Reklame	60 400 000	61 926 438
05. Pajak Penerangan Jalan	1 200 000 000	1 503 546 145
06. Pajak Mineral Bukan Logam dan Batuan	-	-
07. Pajak Pengambilan Bahan Galian Gol. C	-	-
08. Pajak Parkir	-	-
09. Pajak Air Tanah	-	-
10. Pajak Sarang Burung Walet	-	-
11. Biaya Perolehan Hak Atas Tanah dan Bangunan	75 000 000	199 504 032
12. PBB Perdesaan dan Perkotaan	2 530 182 000	2 304 354 061
Jumlah/Total	3 877 782 000	4 264 580 185

Sumber/ Source: BKD Kabupaten Kolaka Timur/ Regional Finance Agency of Kolaka Timur

Tabel 10.1.5 Target dan Realisasi Penerimaan Retribusi Daerah menurut Jenis Retribusi di Kabupaten Kolaka Timur, 2017
Target and Realization of Retribution Revenue by Type of Retribution in Kolaka Timur Regency , 2017

Jenis Retribusi/ Type of Retribution (1)	Target (Rp)/ Target (2)	Realisasi (Rp)/ Realization (3)
<u>Retribusi Jasa Umum</u>	818 450 000	945 427 783
01. Retr. Pelayanan Kesehatan	213 950 000	603 042 783
02. Retr. Pelayanan Persampahan/Kebersihan	5 000 000	-
03. Retr. Jasa Laboratorium		-
04. Retr. Pelayanan Pasar	517 000 000	295 590 000
05. Retr. Pengujian Kendaraan Bermotor		-
06. Retr. Penggantian Biaya Cetak Peta	82 500 000	46 795 000
07. Retr. Pengendalian Menara Telekomunikasi		-
08. Retr. Pelayanan Tera/Tera Ulang		-
<u>Retribusi Jasa Usaha</u>	316 000 000	213 200 000
01. Retr. Pemakaian Kekayaan Daerah	200 000 000	199 500 000
02. Retr. Tempat pelelangan	10 000 000	12 700 000
03. Retr. Terminal	6 000 000	1 000 000
04. Retr. Tempat Khusus Parkir	100 000 000	-
05. Retr. Rumah Potong Hewan		-
06. Retr. Pelayanan Kepelabuhan		-

Sumber/ Source: BKD Kabupaten Kolaka Timur/ Regional Finance Agency of Kolaka Timur

Tabel **10.1.6** **Target dan Realisasi Penerimaan Pajak Bumi dan Bangunan menurut Sektor di Kabupaten Kolaka Timur, 2017**
Table **Assessment and Actual Land and Building Taxes by Sector in Kolaka Timur Regency, 2017**

Sektor/ Sector	Ketetapan/ Assessment	Realisasi/ Actual
(1)	(2)	(3)
01. Perdesaan/ Rural	2 530 182 000	1 377 560 691
02. Perkotaan/ Urban		926 793 370
03. Perkebunan/ Plantation	0	0
04. Kehutanan/ Forestry	0	0
05. Pertambangan Migas/ Oil and Gas Mining	0	0
06. Pertambangan Non-Migas/ Non-Oil and Gas Mining	0	0
07. Panas Bumi/ Geothermal	0	0
Jumlah/Total	2 530 182 000	2 304 354 061

Sumber/ Source: BKD Kabupaten Kolaka Timur/ Regional Finance Agency of Kolaka Timur

10.2 PERBANKAN/BANKING

Tabel 10.2.1 Jumlah Bank Pemerintah di Kabupaten Kolaka Timur, 2015-2017
Number of Government Banks in Kolaka Timur Regency, 2015-2017

Bank Pemerintah/ Government Bank	2015	2016	2017
(1)	(2)	(3)	(4)
1. BRI	3	3	3
2. BNI	-	-	-
3. Mandiri	-	-	-
4. BTN	-	-	-
5. BPD	4	4	4
Jumlah/Total	7	7	7

Sumber/ Source: Kantor Perwakilan Bank Indonesia Provinsi Sulawesi Tenggara/ Bank Indonesia Office of Southeast Sulawesi Province

Tabel 10.2.2 Jumlah Bank Swasta di Kabupaten Kolaka Timur, 2015-2017
Table Number of Private Banks in Kolaka Timur Regency, 2015-2017

Bank Swasta/ Private Bank	2015	2016	2017
(1)	(2)	(3)	(4)
1. BII	-	-	-
2. BDI	1	1	1
3. BCA	-	-	-
4. Artha Graha	-	-	-
5. BMI	-	-	-
6. PANIN	-	-	-
7. MEGA	-	-	-
8. BPR	-	-	-
9. OCBC NSIP	-	-	-
10. BTPN	-	-	-
11. Sinar Mas	-	-	-
12. BSM	-	-	-
13. Maya Pada	-	-	-
14. Pundi	-	-	-
15. CIMB Niaga	-	-	-
16. BNI Syariah	-	-	-
17. BRI Syariah	-	-	-
18. Mega Syariah	-	-	-
19. Bank National NOBU	-	-	-
20. Bank Permata	-	-	-
21. BTPN Syariah	-	-	-
Jumlah/Total	1	1	1

Sumber/ Source : Kantor Perwakilan Bank Indonesia Provinsi Sulawesi Tenggara/ Bank Indonesia Office of Southeast Sulawesi Province

Tabel 10.2.3 **Posisi Simpanan Masyarakat (Rupiah dan Valas)**
Table menurut Jenis Simpanan dan Periode di Kabupaten Kolaka Timur, 2012-2016 (Juta Rupiah)
Position of Public Deposits (in Rupiah and Foreign Currency) by Type of Deposits and Period in Kolaka Timur Regency, 2012-2016 (in million Rupiahs)

Akhir Periode/ End of Period		Giro	Deposito	Tabungan	Jumlah
(1)		(2)	(3)	(4)	(5)
2013	TW 1/Q1	-	-	-	-
2014	TW 1/Q1	-	-	-	-
2015	TW 1/Q1	-	-	-	-
2016	TW 1/Q1	-	-	-	-
2017	TW 1/Q1	-	-	-	-
	TW 2/Q2	-	-	-	-
	TW 3/Q3	-	-	-	-
	TW 4/Q4	-	-	5 434	5 434

Sumber/ Source: Kantor Perwakilan Bank Indonesia Provinsi Sulawesi Tenggara/ Bank Indonesia Office of Southeast Sulawesi Province

Tabel 10.2.4 **Posisi Pinjaman yang Diberikan (Rupiah dan Valas) Bank Umum dan BPR menurut Sektor Ekonomi berdasarkan Lokasi Proyek di Kabupaten Kolaka Timur, 2016-2017 (Juta Rupiah), posisi akhir tahun**
Position of Loans Given (in Rupiah and Foreign Currency) by Commercial Banks and Rural Banks by Economic Sectors based on Project Location in Kolaka Timur Regency, 2016-2017 (in million Rupiahs), position at the end of year

Sektor Ekonomi/ Economic Sectors	2016	2017
(1)	(2)	(3)
Pinjaman Berdasarkan Lapangan Usaha	-	2.902
▪ Pertanian, Kehutanan, & Perikanan	-	33
▪ Pertambangan dan Penggalian	-	-
▪ Industri Pengolahan	-	2.387
▪ Pengadaan Listrik dan Gas	-	-
▪ Pengadaan Air, Pengolahan Sampah, Limbah	-	-
▪ Konstruksi	-	-
▪ Pengangkutan dan Komunikasi	-	395
▪ Transportasi dan Pergudangan	-	-
▪ Penyediaan Akomodasi dan Makan Minum	-	-
▪ Informasi dan Komunikasi	-	-
▪ Jasa Keuangan dan Asuransi	-	-
▪ Real Estate	-	-
▪ Jasa Perusahaan	-	-
▪ Administrasi Pemerintahan, Pertahanan	-	-
▪ Jasa Pendidikan	-	-
▪ Jasa Kesehatan dan Kegiatan Lainnya	-	-
▪ Jasa Lainnya	-	87

Lanjutan Tabel 10.2.4/
Continued Table 10.2.4

Sektor Ekonomi/ Economic Sectors	2016	2017
(1)	(2)	(3)
Pinjaman kepada Bukan Lapangan Usaha	-	77.636
▪ Rumah Tinggal	-	244
▪ Flat dan Apartemen	-	-
▪ Rumah Toko (Ruko) dan Rumah Kantor (Rukan)	-	-
▪ Kendaraan Bermotor	-	-
▪ Lainnya	-	77.392
Jumlah/Total	-	80.538

Sumber/ Source: Kantor Perwakilan Bank Indonesia Provinsi Sulawesi Tenggara/ Bank Indonesia Office of Southeast Sulawesi Province

Tabel 10.2.5 **Posisi Kredit Mikro, Kecil, dan Menengah yang Diberikan Bank Umum menurut Lapangan Usaha berdasarkan Lokasi Proyek di Kabupaten Kolaka Timur, 2017 (Juta Rupiah)**
Position of Micro, Small, and Medium Business Loans Given by Commercial Banks by Industrial Origin based on Project Location in Kolaka Timur Regency, 2017 (in million Rupiahs)

Sektor Ekonomi/ <i>Economic Sectors</i>	2016	2017
(1)	(2)	(3)
▪ Pertanian, Kehutanan, & Perikanan	-	33
▪ Pertambangan dan Penggalian	-	-
▪ Industri Pengolahan	-	96
▪ Pengadaan Listrik dan Gas	-	-
▪ Pengadaan Air, Pengolahan Sampah, Limbah	-	-
▪ Konstruksi	-	-
▪ Pengangkutan dan Komunikasi	-	395
▪ Transportasi dan Pergudangan	-	-
▪ Penyediaan Akomodasi dan Makan Minum	-	-
▪ Informasi dan Komunikasi	-	-
▪ Jasa Keuangan dan Asuransi	-	-
▪ Real Estate	-	-
▪ Jasa Perusahaan	-	-
▪ Administrasi Pemerintahan, Pertahanan	-	-
▪ Jasa Pendidikan	-	-
▪ Jasa Kesehatan dan Kegiatan Lainnya	-	-
▪ Jasa Lainnya	-	87
Jumlah/Total	-	611

Sumber : Kantor Perwakilan Bank Indonesia Provinsi Sulawesi Tenggara
 Source : Bank Indonesia Office of Southeast Sulawesi Province

Tabel **10.2.6** **Posisi Kredit Mikro, Kecil, dan Menengah yang Diberikan Bank Umum menurut Jenis Penggunaan berdasarkan Lokasi Proyek di Kabupaten Kolaka Timur, 2017 (Juta Rupiah)**
Table ***Position of Micro, Small, and Medium Business Loans Given by Commercial Banks by Type of Usage based on Project Location in Kolaka Timur Regency, 2017 (in million Rupiahs)***

Sektor Ekonomi/ <i>Economic Sectors</i>	2016	2017
(1)	(2)	(3)
1. Modal Kerja	-	2.815
2. Investasi	-	87
3. Konsumsi	-	77.636
Jumlah/Total	-	80.538

Sumber : Kantor Perwakilan Bank Indonesia Provinsi Sulawesi Tenggara
 Source : *Bank Indonesia Office of Southeast Sulawesi Province*

Tabel 10.2.7 Suku Bunga Simpanan Berjangka 3 (Tiga) Bulan pada Bank Umum, 2013-2016 (persen per tahun)
Interest Rate of Time Deposites in Rupiah by Commercial Bank, 2013-2016 (percent per annum)

Akhir Periode/ End of Period		Jenis Pinjaman Jangka Waktu (Bulan)/ Type of Maturity (Month)				
		1	3	6	12	24
(1)		(2)	(3)	(4)	(5)	(6)
2013	TW 1/Q1	5,51	5,64	6,00	5,86	5,45
	TW 2/Q2	5,60	5,72	5,93	5,91	5,68
	TW 3/Q3	6,73	6,56	6,41	6,12	7,78
	TW 4/Q4	7,92	7,61	7,49	6,89	8,17
2014	TW 1/Q1	7,99	8,28	8,24	7,43	8,67
	TW 2/Q2	8,32	8,34	868	8,19	9,05
	TW 3/Q3	8,48	9,37	9,33	8,71	9,32
	TW 4/Q4	8,58	8,94	9,30	8,79	926
2015	TW 1/Q1	8,31	8,81	9,11	892	9,23
	TW 2/Q2	7,76	8,27	873	8,80	9,10
	TW 3/Q3	7,62	7,95	8,58	8,53	895
	TW 4/Q4	7,60	7,99	8,54	8,47	9,07
2016	TW 1/Q1	7,06	7,75	9,31	819	9,12
	TW 2/Q2	6,80	7,00	775	7,81	9,16
	TW 3/Q3	6,63	6,84	7,31	7,66	7,68
	TW 4/Q4	6,46	6,69	7,11	7,31	7,38

Sumber : Kantor Perwakilan Bank Indonesia Provinsi Sulawesi Tenggara

Source : Bank Indonesia Office of Southeast Sulawesi Province

Tabel 10.2.8 Kurs Tengah Rupiah Beberapa Mata Uang Asing terhadap Rupiah di Bank Indonesia, 2013-2017
Middle Exchange Rate of Several Foreign Currency to Rupiah in Bank Indonesia, 2013-2017

Mata Uang/ Currency	Tahun/Year				
	2013	2014	2015	2016	2017
(1)	(2)	(3)	(4)	(5)	(6)
1. Australian Dollar/ AUD	10 876	10 218	10 064	9 724	10 557
2. Canadian Dollar/CAD	11 443	10 734	9 948	9 971	10 779
3. Swiss Franc/CHF	13 732	12 583	13 951	13 178	13 842
4. Euro/EUR	16 821	15 133	15 070	14 162	16 174
5. Poundsterling/ GBP	20 097	19 370	20 451	16 508	18 218
6. Hong Kong Dollar/ HKD	1 572	1 604	1 780	1 732	1 733
7. Yen Jepang/ JPY/100	11 617	10 425	11 452	11 540	12 022
8. Ringgit Malaysia/ MYR	3 708	3 562	3 210	2 996	3 335
9. Dolar Singapura/ SGD	9 628	9 422	9 751	9 299	10 134
10. Dolar Amerika/ USD	12 189	12 440	13 795	13 436	13 548

Sumber : Kantor Perwakilan Bank Indonesia Provinsi Sulawesi Tenggara
 Source : *Bank Indonesia Office of Southeast Sulawesi Province*

10.3 HARGA/PRICE

Tabel 10.3.1 Rata-rata Harga Eceran Bahan Pokok di Tingkat Konsumen Kabupaten Kolaka, 2017
Average Retail Price of Commodities at the Consumer Level in Kolaka Regency, 2017

Bulan/ Month	Beras IR-36	Daging Sapi	Cakalang	Telur Ayam Ras	Gula Pasir Curah	Garam Hancur Cap Anoa
	(Kg)	(Kg)	(Kg)	(Butir)	(Kg)	(250 gr)
(1)	(2)	(3)	(4)	(5)	(6)	(7)
01. Januari/ January	7 865	110 000	19 000	25 000	15 500	4 000
02. Februari/ February	7 865	110 000	18 000	25 000	15 500	4 000
03. Maret/ March	8 235	110 000	18 000	25 000	15 500	4 000
04. April/ April	8 235	110 000	18 000	25 000	15 500	4 000
05. Mei/ May	8 235	110 000	20 000	25 000	15 500	4 000
06. Juni/ June	8 235	110 000	20 000	22 500	15 000	4 000
07. Juli/ July	8 235	110 000	20 000	20 000	15 000	4 000
08. Agustus/ August	8 235	110 000	19 000	20 000	15 000	4 000
09. September/ September	8 235	110 000	25 000	20 000	15 000	4 000
10. Oktober/ October	8 235	110 000	20 000	20 000	15 000	4 000
11. November/ November	8 235	110 000	20 000	20 000	15 000	4 000
12. Desember/ December	8 235	110 000	20 000	20 000	15 000	4 000

LOCAL FINANCE AND PRICE

Lanjutan Tabel / Continued Table 10.3.1

Bulan/ Month	SKM cap Bendera	Minyak Goreng Curah	Susu Bubuk Cap Bendera	Sabun Krim Cap B.29	Minyak Tanah	Baju Kaos
	(kaleng)	(liter)	(400 gr)	(400 gr)	(liter)	(helai)
(1)	(8)	(9)	(10)	(11)	(12)	(13)
01. Januari/ January	14 000	12 000	23 000	3 000	13 000	75 000
02. Februari/ February	14 000	12 000	23 000	3 000	13 000	75 000
03. Maret/ March	14 000	12 000	23 000	3 000	13 000	75 000
04. April/ April	14 000	12 000	23 000	3 000	13 000	75 000
05. Mei/ May	14 000	12 000	23 000	3 000	13 000	75 000
06. Juni/ June	14 000	12 000	23 000	3 000	13 000	75 000
07. Juli/ July	14 000	12 000	23 000	3 000	13 000	75 000
08. Agustus/ August	14 000	12 000	23 000	3 000	13 000	75 000
09. September /September	14 000	12 000	23 000	3 000	13 000	75 000
10. Oktober/ October	14 000	12 000	23 000	3 000	13 000	75 000
11. November/ November	14 000	12 000	23 000	3 000	13 000	75 000
12. Desember/ December	14 000	12 000	23 000	3 000	13 000	75 000

Lanjutan Tabel / *Continued Table* 10.3.1

Bulan/ <i>Month</i>	Jagung	Ubi Kayu	Teri Diawetkan	Bandeng	Kakap	Udang Windu
	(Kg)	(Kg)	(Kg)	(Kg)	(Kg)	(Kg)
(1)	(14)	(15)	(16)	(17)	(18)	(19)
01. Januari/ <i>January</i>	5 000	-	35 000	16 000	41 000	90 000
02. Februari/ <i>February</i>	5 000	-	35 000	16 000	40 000	90 000
03. Maret/ <i>March</i>	5 000	-	35 000	16 000	40 000	90 000
04. April/ <i>April</i>	5 000	-	35 000	16 000	40 000	90 000
05. Mei/ <i>May</i>	5 000	-	35 000	16 000	40 000	90 000
06. Juni/ <i>June</i>	6 000	-	35 000	17 280	40 000	90 000
07. Juli/ <i>July</i>	6 000	-	35 000	17 000	40 000	90 000
08. Agustus/ <i>August</i>	6 000	-	35 000	17 000	40 000	90 000
09. September <i>/September</i>	6 000	-	35 000	17 000	40 000	90 000
10. Oktober/ <i>October</i>	6 000	-	35 000	16 704	40 000	90 000
11. November/ <i>November</i>	6 000	-	35 000	16 700	35 000	90 000
12. Desember/ <i>December</i>	6 000	-	35 000	16 700	35 000	90 000

LOCAL FINANCE AND PRICE

Lanjutan Tabel / Continued Table 10.3.1

Bulan/ Month	Cumi- Cumi	Ikan Kaleng	Bayam	Kangkung	Kacang Panjang	Terong Panjang
	(Kg)	(425 gr)	(Kg)	(Kg)	(Kg)	(Kg)
(1)	(20)	(21)	(22)	(23)	(24)	(25)
01. Januari/ January	30 000	-	5 000	5 000	7 000	2 500
02. Februari/ February	30 000	-	4 000	5 000	7 500	2 500
03. Maret/ March	30 000	-	4 000	5 000	7 500	2 500
04. April/ April	30 000	-	5 000	5 000	4 500	2 500
05. Mei/ May	30 000	-	5 000	6 000	7 500	2 500
06. Juni/ June	35 000	-	10 000	6 000	20 000	7 000
07. Juli/ July	35 000	-	18 000	12 000	25 000	10 000
08. Agustus/ August	33 000	-	10 000	8 000	10 000	8 000
09. September /September	33 000	-	5 000	5 000	5 000	8 000
10. Oktober/ October	33 000	-	5 000	5 000	8 000	5 000
11. November/ November	30 000	-	5 000	5 000	7 000	7 000
12. Desember/ December	30 000	-	5 000	5 000	7 000	7 000

Lanjutan Tabel / *Continued Table* 10.3.1

Bulan/ <i>Month</i>	Cabai Merah	Bawang Merah	Bawang Putih
	(Kg)	(Kg)	(Kg)
(1)	(26)	(27)	(28)
01. Januari/ <i>January</i>	12 000	35 000	50 000
02. Februari/ <i>February</i>	17 000	35 000	40 000
03. Maret/ <i>March</i>	17 000	35 000	40 000
04. April/ <i>April</i>	12 000	35 000	40 000
05. Mei/ <i>May</i>	13 000	30 000	45 000
06. Juni/ <i>June</i>	13 000	30 000	60 000
07. Juli/ <i>July</i>	20 000	30 000	45 000
08. Agustus/ <i>August</i>	30 000	30 000	45 000
09. September/ <i>September</i>	25 000	30 000	45 000
10. Oktober/ <i>October</i>	18 000	30 000	45 000
11. November/ <i>November</i>	15 000	30 000	45 000
12. Desember/ <i>December</i>	15 000	30 000	45 000

Sumber: Survei Harga Pedesaan BPS Kabupaten Kolaka

Source : *Price Survey of BPS-Statistics of Kolaka Regency*

<https://koltimkab.bps.go.id>

PENGELUARAN PENDUDUK DAN KONSUMSI MAKANAN

POPULATION EXPENDITURE AND CONSUMPTION FOOD

PENGELUARAN TERBESAR

RATA-RATA PER KAPITA SEBULAN

UNTUK **BAHAN MAKANAN**

DI KABUPATEN KOLAKA TIMUR, 2017

*The Highest Expenditure Average Per Capita
Per Month of Food, 2017*



**MAKANAN & MINUMAN
JADI**

Rp 91.516,-

Prepared Food & Beverages

PENGELUARAN RATA-RATA PER
KAPITA SEBULAN UNTUK **BARANG
NON MAKANAN YANG TERBESAR**
DI KABUPATEN KOLAKA TIMUR,
2017

*The Highest Expenditure Average Per Capita
Per Month of Non Food, 2017*



**PERUMAHAN &
FASILITAS RUMAH TANGGA**

Rp 321.927,-

Housing and Household Facility

PENJELASAN TEKNIS

1. **Pengeluaran rata-rata per kapita** adalah biaya yang dikeluarkan untuk konsumsi semua anggota rumah tangga selama sebulan baik yang berasal dari pembelian, pemberian maupun produksi sendiri dibagi dengan banyaknya anggota rumah tangga dalam rumah tangga tersebut.
2. Mulai tahun 2015, Susenas dilaksanakan tiap semester. Susenas bulan Maret 2016 dilakukan untuk estimasi sampai tingkat kabupaten/kota (300.000 rumah tangga sampel). Bulan September 2016 untuk estimasi sampai tingkat provinsi dengan 75.000 rumah tangga sampel.
3. Data pengeluaran dan konsumsi penduduk menurut kelompok barang diperoleh dari Survei Sosial Ekonomi Nasional (Susenas) BPS Semester I 2016, yang mencakup semua wilayah kota/kabupaten di Indonesia
4. Data konsumsi/pengeluaran yang dikumpulkan pada Susenas Semester I 2016 dibagi menjadi dua kelompok, yaitu konsumsi

TECHNICAL NOTES

1. ***Per capita Average Expenditure** is the cost spent for all household members consumption during the month, whether from purchasing, giving or own production, divided by the number of household members in the household.*
2. *Starting 2015, Susenas implemented every semester. Susenas first semester (March) is conducted for estimation up to regency/municipality level (with 300.000 sample household). The second semester (September) for estimation up to province level with 75.000 sample households.*
3. *Data on consumer expenditure by commodity group of expenditure are obtained from the 2015 National Socio-Economic Survey (Susenas) First Semester which covers all municipality/regency in Indonesia*
4. *The data of consumption/ expenditure collected in the first semester of 2016 Susenas are divided into two groups, namely food and non-food consumption.*

POPULATION EXPENDITURE AND FOOD CONSUMPTION

makanan dan bukan makanan. Untuk konsumsi bukan makanan, pada umumnya yang dikumpulkan hanya data nilainya, kecuali untuk beberapa jenis pengeluaran tertentu, seperti penggunaan listrik, air, gas, dan bahan bakar minyak (BBM) yang juga dikumpulkan kuantitasnya.

For consumption of non-food, the data collected in general are only their values, except for certain types of expenditure, such as electricity, water, gas, and fuel, which are also collected for their quantity data.

<https://koltimkab.bps.go.id>

ULASAN

Berdasarkan persentase pengeluaran rata-rata perkapita sebulan pada tahun 2017, nilai rupiah yang dikeluarkan untuk konsumsi pangan masyarakat Kolaka didominasi oleh kelompok makanan dan minuman jadi. Konsumsi pangan kedua berada pada kelompok tembakau dan sirih. Sedangkan untuk konsumsi nonmakanan masyarakat Kolaka, pengeluaran untuk perumahan menempati posisi tertinggi. Kemudian diikuti oleh pengeluaran barang tahan lama yaitu masing-masing sebesar 321.927,47 dan 94.986,19 rupiah.

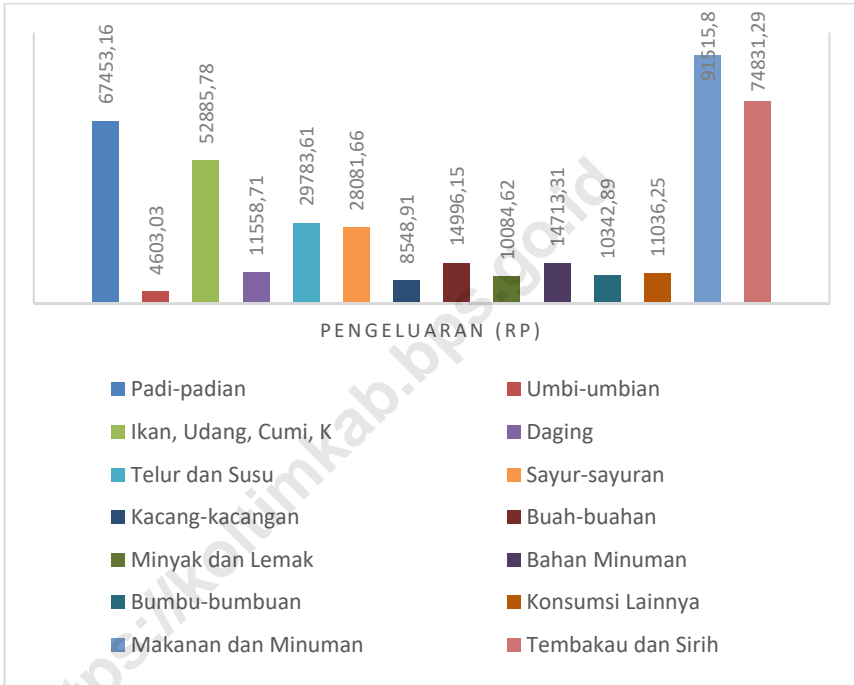
Berdasarkan standar kecukupan konsumsi kalori dan protein perkapita sehari menurut WNPG X tahun 2012, masing-masing sebesar 2.150 kkal dan 57 gram protein. Pada tahun 2017, berdasarkan konsumsi kalori perkapita seminggu, rata-rata konsumsi kalori penduduk Kolaka adalah sebesar 16.098,01 kkal. Hal tersebut berarti sudah sesuai dengan standar kecukupan gizi nasional sesuai WNPG. Sementara itu, pada tahun 2017, rata-rata konsumsi protein perkapita seminggu penduduk Kolaka adalah 444,58 gram. Hal tersebut berarti rata-rata konsumsi protein sudah sesuai dengan standar kecukupan gizi nasional.

DESCRIPTION

Based on the percentage of the average expenditure percapita a month in 2017, the value of rupiahs spent on food consumption Kolaka is still dominated by food and beverages. The second consumption is dominated by tobacco and betel. As for non-food consumption of Kolaka, expenditure on housing in the highest position. Next followed by durable goods spending is respectively 321,927.47 and 94,986.19 rupiahs.

By the standards of adequacy of calories and protein consumption percapita a day by WNPG X in 2012, respectively amounted to 2,150 kcal and 57 grams of protein. In 2017, based on the percapita consumption of calories a week, the average calorie consumption Kolaka population amounted 16,098.01 kcal. It means that it is in accordance with national standard WNPG nutritional adequacy. Meanwhile, in 2017, the average consumption of protein percapita a week on Kolaka population was 444.58 grams. This means that the average consumption of protein is higher than the national standard of nutritional adequacy.

Gambar 16 Pengeluaran Rata-rata per Kapita Sebulan pada Kelompok Barang Makanan di Kabupaten Kolaka, 2017
Picture Average per Capita Expenditure per Month in Food Commodity Group in Kolaka Regency, 2017



11.1 PENGELUARAN/*EXPENDITUR*

Tabel 11.1.1 Pengeluaran Rata-rata per Kapita Sebulan pada Kelompok Barang Makanan di Kabupaten Kolaka Timur, 2017
Table *Average per Capita Expenditure per Month in Food Commodity Group in Kolaka Timur Regency, 2017*

Komoditas/ <i>Commodity</i>	Kelompok Barang Makanan/Food <i>Commodity Group</i>	
	Pengeluaran (Rp)/ <i>Expenditure (Rp)</i>	Persentase/ <i>Percentage</i>
(1)	(2)	(3)
01. Padi-padian/ <i>Grains</i>	67 453,16	15,67
02. Umbi-umbian/ <i>Tubers</i>	4 603,03	1,07
03. Ikan, Udang, Cumi, Kerang/ <i>Fish, Shrimp, Squid, Scallop</i>	52 885,78	12,29
04. Daging/ <i>Meats</i>	11 558,71	2,69
05. Telur dan Susu/ <i>Eggs and Milk</i>	29 783,61	6,92
06. Sayur-sayuran/ <i>Vegetables</i>	28 081,66	6,52
07. Kacang-kacangan/ <i>Beans</i>	8 548,91	1,99
08. Buah-buahan/ <i>Fruits</i>	14 996,15	3,48
09. Minyak dan Lemak/ <i>Oil and Fats</i>	10 084,62	2,34
10. Bahan Minuman/ <i>Beverages Ingredients</i>	14 713,31	3,42
11. Bumbu-bumbuan/ <i>Spices</i>	10 342,89	2,40
12. Konsumsi Lainnya/ <i>Other Consumptions</i>	11 036,25	2,56
13. Makanan dan Minuman Jadi/ <i>Prepared Foods and Beverages</i>	91 515,80	21,26
14. Tembakau dan Sirih/ <i>Tobacco and Betel</i>	74 831,29	17,39
Jumlah Pengeluaran/ <i>Total of Expenditure</i>	430 435,19	100,00

Sumber/ *Source*: Hasil Susenas Modul 2017, diolah/ *Result of Susenas Modul 2017*

Tabel 11.1.2 Pengeluaran Rata-rata per Kapita Sebulan pada Kelompok Barang Non-Makanan di Kabupaten Kolaka Timur, 2017
Average per Capita Expenditure per Month in Non-Food Commodity Group in Kolaka Timur Regency, 2017

Komoditas/ Commodity	Kelompok Barang Non Makanan/ Non Food Commodity Group	
	Pengeluaran (Rp)/ Expenditure (Rp)	Persentase/ Percentage
(1)	(2)	(3)
01. Perumahan dan Fasilitas Rumah Tangga/ <i>Housing and Facilities</i>	321 927,47	55,44
02. Aneka Barang dan Jasa/ <i>Miscellaneous Goods and Services</i>	78 894,63	13,59
03. Pakaian, Alas Kaki, dan Tutup Kepala/ <i>Clothing, Footwear, and Headgear</i>	44 417,10	7,65
04. Barang Tahan Lama/ <i>Durable Goods</i>	94 986,19	16,36
05. Pajak, Pungutan dan Asuransi/ <i>Taxes, Charges and Insurance</i>	32 380,24	5,58
06. Keperluan Pesta dan Upacara/Kenduri/ <i>Party Supplies dan Ceremony</i>	8 107,21	1,40
Jumlah Pengeluaran/ Total of Expenditure	580 712,84	100,00

Sumber/ Source: Hasil Susenas Modul 2017, diolah/ Result of Susenas Modul 2017

11.2 KONSUMSI/*CONSUMPTION*

Tabel 11.2.1 Rata-rata Konsumsi Kalori Perkapita Seminggu (KKal) menurut Kelompok Makanan di Kabupaten Kolaka Timur, 2017
Table *Average Consumption of Calories (CCal) Per Capita Per Week in Kolaka Timur Regency, 2017*

Kelompok Makanan <i>Food Group</i>		Rata-Rata Konsumsi Kalori Perkapita <i>Average Consumption of Calories Per Capita</i>
(1)		(2)
01	Padi-Padian/ <i>Cereals</i>	7 714,10
02	Umbi-Umbian/ <i>Tubers</i>	633,65
03	Ikan/ <i>Fish</i>	625,32
04	Daging/ <i>Meat</i>	204,10
05	Telur Dan Susu/ <i>Eggs And Milk</i>	368,34
06	Sayur-Sayuran/ <i>Vegetables</i>	278,46
07	Kacang-Kavangan/ <i>Legumes</i>	241,18
08	Buah-Buahan/ <i>Fruits</i>	519,72
09	Minyak Dan Lemak/ <i>Oil And Fats</i>	1 522,14
10	Bahan Minuman/ <i>Beverage Stuffs</i>	697,57
11	Bumbu-Bumbuan/ <i>Spices</i>	80,34
12	Konsumsi Lainnya/ <i>Miscellaneous Food Items</i>	508,97
13	Makanan Dan Minuman Jadi/ <i>Prepared Food And Beverages</i>	2 704,11
Jumlah/Total		16 098,01

Sumber/ *Source*: Hasil Susenas Modul 2017, diolah/ *Result of Susenas Modul 2017*

POPULATION EXPENDITURE AND FOOD CONSUMPTION

Tabel **11.2.2** **Rata-rata Konsumsi Protein Perkapita Seminggu**
Table **(gram) menurut Kelompok Makanan di Kabupaten**
 Kolaka Timur, 2017
 Average Consumption of Protein (grams) Per Capita
 Per Week in Kolaka Timur Regency, 2017

Kelompok Makanan		Rata-Rata Konsumsi Protein
Food Group		Perkapita
(1)		(2)
Average Consumption of		Protein Per Capita
01	Padi-Padian/ <i>Cereals</i>	181,44
02	Umbi-Umbian/ <i>Tubers</i>	2,02
03	Ikan/ <i>Fish</i>	101,40
04	Daging/ <i>Meat</i>	12,36
05	Telur Dan Susu/ <i>Eggs And Milk</i>	18,02
06	Sayur-Sayuran/ <i>Vegetables</i>	18,83
07	Kacang-Kavangan/ <i>Legumes</i>	23,14
08	Buah-Buahan/ <i>Fruits</i>	4,72
09	Minyak Dan Lemak/ <i>Oil And Fats</i>	2,19
10	Bahan Minuman/ <i>Beverage Stuffs</i>	5,61
11	Bumbu-Bumbuan/ <i>Spices</i>	2,43
12	Konsumsi Lainnya/ <i>Miscellaneous</i> <i>Food Items</i>	10,80
13	Makanan Dan Minuman Jadi/ <i>Prepared Food And Beverages</i>	61,61
Jumlah/Total		444.58

Sumber/ Source: Hasil Susenas Modul 2017, diolah/ Result of Susenas Modul 2017

Tabel 11.2.3 Rata-rata Konsumsi Karbohidrat Perkapita Seminggu (gram) menurut Kelompok Makanan di Kabupaten Kolaka Timur, 2017
Average Consumption of Carbohydrate (grams) Per Capita Per Week in Kolaka Timur Regency, 2017

Kelompok Makanan <i>Food Group</i>		Rata-Rata Konsumsi karbohidrat Perkapita <i>Average Consumption of</i> <i>Carbohydrate Per Capita</i>
(1)		(2)
01	Padi-Padian/ <i>Cereals</i>	1 656,53
02	Umbi-Umbian/ <i>Tubers</i>	154,48
03	Ikan/ <i>Fish</i>	5,05
04	Daging/ <i>Meat</i>	0,01
05	Telur Dan Susu/ <i>Eggs And Milk</i>	34,59
06	Sayur-Sayuran/ <i>Vegetables</i>	50,40
07	Kacang-Kavangan/ <i>Legumes</i>	14,09
08	Buah-Buahan/ <i>Fruits</i>	123,32
09	Minyak Dan Lemak/ <i>Oil And Fats</i>	8,65
10	Bahan Minuman/ <i>Beverage Stuffs</i>	175,17
11	Bumbu-Bumbuan/ <i>Spices</i>	10,66
12	Konsumsi Lainnya/ <i>Miscellaneous Food Items</i>	69,69
13	Makanan Dan Minuman Jadi/ <i>Prepared Food</i> <i>And Beverages</i>	365,29
Jumlah/Total		2 667,94

Sumber/ Source: Hasil Susenas Modul 2017, diolah/ Result of Susenas Modul 2017

POPULATION EXPENDITURE AND FOOD CONSUMPTION

Tabel 11.2.4 Rata-rata Konsumsi Lemak Perkapita Seminggu (gram) menurut Kelompok Makanan di Kabupaten Kolaka Timur, 2017
Average Consumption of Fat (grams) Per Capita Per Week in Kolaka Timur Regency, 2017

Kelompok Makanan <i>Food Group</i>		Rata-Rata Konsumsi Lemak Perkapita <i>Average Consumption of Fat Per Capita</i>
(1)		(2)
01	Padi-Padian/ <i>Cereals</i>	30,71
02	Umbi-Umbian/ <i>Tubers</i>	0,76
03	Ikan/ <i>Fish</i>	19,07
04	Daging/ <i>Meat</i>	16,85
05	Telur Dan Susu/ <i>Eggs And Milk</i>	17,55
06	Sayur-Sayuran/ <i>Vegetables</i>	4,20
07	Kacang-Kavangan/ <i>Legumes</i>	12,08
08	Buah-Buahan/ <i>Fruits</i>	3,07
09	Minyak Dan Lemak/ <i>Oil And Fats</i>	93,45
10	Bahan Minuman/ <i>Beverage Stuffs</i>	6,63
11	Bumbu-Bumbuan/ <i>Spices</i>	3,72
12	Konsumsi Lainnya/ <i>Miscellaneous Food Items</i>	19,41
13	Makanan Dan Minuman Jadi/ <i>Prepared Food And Beverages</i>	99,19
Jumlah/Total		326,70

Sumber/ Source: Hasil Susenas Modul 2017, diolah/ Result of Susenas Modul 2017

PENDAPATAN REGIONAL

REGIONAL INCOME

BAB 12

PDRB KABUPATEN KOLAKA TIMUR
GRDP KOLAKA TIMUR REGENCY

ATAS DASAR
HARGA BERLAKU

3.797.540.739

Juta Rupiah

*at Current Prices
(Million Rupiahs)*

2017

ATAS DASAR
HARGA KONSTAN

2.943.932.794

Juta Rupiah

*at Constant Prices
(Million Rupiahs)*

2017

2016

ATAS DASAR
HARGA KONSTAN

2.800.746.391

Juta Rupiah

*at Constant Prices
(Million Rupiahs)*

Pertumbuhan PDRB
GRDP GROWTH

5,11 %

PENJELASAN TEKNIS

TECHNICAL NOTES

1. Penghitungan statistik neraca nasional mengikuti buku petunjuk yang diterbitkan oleh Perserikatan Bangsa Bangsa (PBB) dikenal sebagai Sistem Neraca Nasional (SNN). SNN adalah rekomendasi internasional tentang bagaimana menyusun ukuran aktivitas ekonomi yang sesuai dengan standar neraca baku yang didasarkan pada prinsip-prinsip ekonomi. Rekomendasi yang dimaksud dinyatakan dalam sekumpulan konsep, definisi, klasifikasi, dan aturan neraca yang disepakati secara internasional dalam mengukur indikator tertentu seperti Produk Domestik Bruto (PDB). Salah satu bentuk adaptasi pencatatan statistik nasional adalah melakukan perubahan tahun dasar PDB Indonesia dari tahun 2000 ke 2010. Perubahan tahun dasar PDB dilakukan seiring dengan mengadopsi rekomendasi PBB yang tertuang dalam Sistem Neraca Nasional 2008 (SNA 2008).

1. *The method used to estimate national accounts statistics is based on the standard guidelines formed by United Nation known as System of National Accounts (SNA). SNA is the internationally agreed standard set of recommendations on how to compile measures of economic activity in accordance with strict accounting conventions based on economic principles. The recommendations are expressed in term of a set of concepts, definitions, classifications and accounting rules that comprise the internationally agreed standard for measuring indicators such as Gross Domestic Product (GDP). One of the improvement in the national statistical system is to rebase GDP form base year 2000 to 2010 in order to capture current economic condition. It is in line with the United Nations (UN) recommendation on 2008 SNA.*

2. Produk Domestik Bruto pada tingkat nasional serta Produk Domestik Regional Bruto (PDRB) pada tingkat regional (provinsi) menggambarkan kemampuan suatu

2. The basic measure of the value added arising from economic activity is known as Gross Domestic Product at the national level and Gross Regional Domestic Product

GROSS DOMESTIC REGIONAL PRODUCT

wilayah untuk menciptakan nilai tambah pada suatu waktu tertentu. Untuk menyusun PDB maupun PDRB digunakan 2 pendekatan, yaitu lapangan usaha dan pengeluaran. Keduanya menyajikan komposisi data nilai tambah dirinci menurut sumber kegiatan ekonomi (lapangan usaha) dan menurut komponen penggunaannya. PDB maupun PDRB dari sisi lapangan usaha merupakan penjumlahan seluruh komponen nilai tambah bruto yang mampu diciptakan oleh sektor-sektor ekonomi atas berbagai aktivitas produksinya. Sedangkan dari sisi pengeluaran menjelaskan tentang penggunaan dari nilai tambah tersebut.

3. PDB menurut lapangan usaha mengalami perubahan klasifikasi dari 9 lapangan usaha menjadi 17 lapangan usaha. PDB menurut lapangan usaha dirinci menurut total nilai tambah dari seluruh sektor ekonomi yang mencakup lapangan usaha Pertanian, Kehutanan, dan Perikanan; Pertambangan dan Penggalian; Industri Pengolahan; Pengadaan Listrik dan Gas; Pengadaan Air, Pengelolaan Sampah, Limbah dan Daur Ulang; Konstruksi; Perdagangan Besar dan Eceran,

(GRDP) at the regional level (provinces/regencies/municipalities). To compile these statistics, two approaches have been used, i.e. "production approach" and "expenditure approach". The first approach is to measure value added produced by various kinds of economic activities, while the second approach is to measure final uses of the country's output. In other words, GDP/GRDP is the sum of total value added produced by all economic industries (activities) and the way of using it.

3. *GDP by industry classification changes from 9 sectors to 17 industries. GDP by industry is classified by types of economic activities such as Agriculture, Forestry and Fishing; Mining and Quarrying; Manufacturing; Electricity and Gas; Water supply, Sewerage, Waste Management and Remediation Activities; Construction; Wholesale and Retail Trade; Repair of Motor Vehicles and Motorcycles; Transportation and Storage; Accommodation and Food Service Activities; Information*

Reparasi Mobil dan Sepeda Motor; Transportasi dan Pergudangan; Penyediaan Akomodasi dan Makan Minum; Informasi dan Komunikasi; Jasa Keuangan dan Asuransi; Real Estat; Jasa Perusahaan; Administrasi Pemerintahan, Pertahanan dan Jaminan Sosial Wajib; Jasa Pendidikan; Jasa Kesehatan dan Kegiatan Sosial; dan Jasa lainnya.

and Communication; Financial and Insurance Activities; Real Estate Activities; Business Activities; Public Administration; Defence and Compulsory Social Security; Education; Human Health and Social Work Activities; and Other Services Activities.

4. PDB menurut pengeluaran mengalami perubahan klasifikasi dimana pengeluaran konsumsi Lembaga Non Profit yang Melayani Rumah Tangga (LNPRT) yang sebelumnya termasuk bagian dari pengeluaran konsumsi rumah tangga menjadi komponen terpisah. Sehingga klasifikasi PDB menurut pengeluaran dirinci menjadi 7 komponen yaitu komponen pengeluaran konsumsi rumah tangga, pengeluaran konsumsi LNPRT, pengeluaran konsumsi pemerintah, pembentukan modal tetap bruto, perubahan inventori, ekspor barang dan jasa, dan impor barang dan jasa.

4. *GDP by expenditure classification changes where consumption expenditure Non-profit Institutions Serving Households (NPISH) previously included as part of household consumption expenditure is taken out into separate component. So that, GDP by type of expenditures is classified into: household consumption expenditure, NPISH consumption expenditure, government consumption expenditure, gross fixed capital formation, changes in inventories, exports of goods and services, and imports of goods and services.*

5. Pengeluaran konsumsi rumah tangga mencakup berbagai pengeluaran konsumsi akhir rumah tangga atas barang dan jasa untuk memenuhi kebutuhan individu

5. *Household consumption expenditures consist of expenditures incurred by households, which are used for both individual or collective needs.*

GROSS DOMESTIC REGIONAL PRODUCT

ataupun kelompok secara langsung. Pengeluaran rumah tangga di sini mencakup makanan dan minuman selain restoran; pakaian, alas kaki dan jasa perawatannya; perumahan dan perlengkapan rumah tangga; kesehatan dan pendidikan; transportasi dan komunikasi; restoran dan hotel serta lainnya.

6. Pengeluaran Konsumsi Pemerintah terdiri dari Pengeluaran Konsumsi Individu dan Pengeluaran Konsumsi Kolektif. Barang dan jasa individu merupakan barang dan jasa privat, dimana ciri-ciri barang privat adalah
- Scarcity, yaitu ada kelangkaan/keterbatasan dalam jumlah;
 - Excludable consumption, yaitu konsumsi suatu barang dapat dibatasi hanya pada mereka yang memenuhi persyaratan tertentu (biasanya harga);
 - Rivalrous competition, yaitu konsumsi oleh satu konsumen akan mengurangi atau menghilangkan kesempatan pihak lain untuk melakukan hal serupa. Contoh barang dan jasa yang dihasilkan pemerintah dan tergolong sebagai barang dan jasa individu adalah jasa pelayanan kesehatan pemerintah di rumah sakit/puskesmas dan jasa pendidikan di sekolah/universitas negeri. Sedangkan barang dan jasa

Household consumptions are classified into food and beverages other than restaurants; clothing, footwear, and related maintenance services; housing and household equipment; health and education; transport and communication; restaurants and hotels; and others.

6. *Government consumption expenditure consists of Individual Consumption Expenditure and Collective Consumption Expenditure. Individual goods and services are private goods and services, which the characteristics of private goods is a) Scarcity, that there is a scarcity/limited in number; b) Excludable consumption, the consumption of goods can be limited only to those who meet certain requirements (usually the price); c) Rivalrous competition, ie consumption by the consumer will reduce or eliminate the chance of another party to do so. Examples of goods and services produced by government and classified as goods and services of individuals is the government health services in hospitals/health centers and education services in schools/universities. Collective goods and services equivalent to*

kolektif ekuivalen dengan barang publik yang memiliki ciri a) Non rivalry, yaitu penggunaan satu konsumen terhadap suatu barang tidak mengurangi kesempatan konsumen lain untuk juga mengkonsumsi barang tersebut; b) Non excludable, yaitu apabila suatu barang publik tersedia, maka tidak ada yang dapat menghalangi siapapun untuk memperoleh manfaat dari barang tersebut atau dengan kata lain setiap orang memiliki akses ke barang tersebut. Contoh barang dan jasa yang dihasilkan pemerintah dan tergolong sebagai barang dan jasa kolektif adalah jasa pertahanan yang dilakukan TNI dan keamanan yang dilakukan kepolisian.

public goods characterized by a) Non-rivalry, namely the use of a consumer for an item does not reduce the chance of another consumer to also consume goods; b) Non-excludable, i.e. when a public good available, then nothing can hinder anyone to benefit from the goods or in other words everyone has access to the goods. Examples of goods and services produced by government and classified as collective goods and services is carried military defense services and the police's security.

7. Pembentukan Modal Tetap Bruto (PMTB) mencakup pengadaan, pembuatan, dan pembelian barang modal. Barang modal dimaksud adalah barang-barang yang digunakan untuk proses produksi, tahan lama atau yang mempunyai umur pemakaian lebih dari satu tahun seperti bangunan, mesin-mesin dan alat angkutan. Termasuk pula di sini perbaikan besar (berat) yang sifatnya memperpanjang umur atau mengubah bentuk atau kapasitas barang modal tersebut.

7. *Gross Fixed Capital Formation (GFCF) includes procurement, manufacture, and the purchase of capital goods. Capital goods are goods which are used for the production process, durable or have a service life of more than one year such as buildings, machinery, and transportation equipment. Including here: huge improvement that are to extend the life or changing the shape or the capacity of the capital goods. Capital expenditures for military purposes*

GROSS DOMESTIC REGIONAL PRODUCT

Pengeluaran barang modal untuk keperluan militer juga dicakup sebagai PMTB. Klasifikasi komponen PMTB dibagi menjadi 6 sub komponen yaitu Konstruksi; Mesin dan Peralatan; Kendaraan; Peralatan Lainnya; Cultivated Biological Resources (CBR) dan Produk Kekayaan Intelektual.

are also covered as GFCF. GFCF component are classified into six sub-components: Construction; Machinery and Equipment; vehicle; Other equipment; Cultivated Biological Resources (CBR) and Intellectual Property Product.

8. Ekspor barang dan jasa merupakan transaksi perdagangan barang dan jasa dari penduduk (residen) ke bukan penduduk (nonresiden). Impor barang dan jasa adalah transaksi perdagangan dari bukan penduduk ke penduduk. Ekspor atau impor barang terjadi pada saat terjadi perubahan hak kepemilikan barang antara penduduk dengan bukan penduduk (dengan atau tanpa perpindahan fisik barang tersebut). Pada PDB dengan tahun dasar 2010, ekspor dan impor barang dirinci menjadi nonmigas dan migas.

8. Exports of goods and services consist of transactions of goods and services from residents to non-residents. Imports of goods and services consist of transaction of goods and services from non-residents to residents. Exports and imports of goods occur when there are changes in ownership of goods between residents and non-residents (with or without physical movements of goods across frontiers). On the GDP at 2010 basic year, exports and imports of goods specified into non oil and gas and oil and gas.

9. Produk Domestik Bruto maupun agregat turunannya disajikan dalam 2 (dua) versi penilaian, yaitu atas dasar "harga berlaku" dan atas dasar "harga konstan". Disebut sebagai harga berlaku karena seluruh agregat dinilai dengan menggunakan harga pada tahun

9. GDP and its aggregations are presented in two forms: at current market prices and at constant base year market prices. In presenting current market prices, all aggregates are valued at current market prices, while base year constant market prices are shown

berjalan, sedangkan harga konstan penilaiannya didasarkan kepada harga satu tahun dasar tertentu, dalam publikasi ini digunakan harga tahun 2010.

by valuing all aggregates at fixed base year prices. Year of 2010 is used as the base year in this publication.

10. Laju pertumbuhan Produk Domestik Bruto diperoleh dari perhitungan PDB atas dasar harga konstan. Diperoleh dengan cara mengurangi nilai PDB pada tahun ke-n terhadap nilai pada tahun ke n-1 (tahun sebelumnya), dibagi dengan nilai pada tahun ke n-1, dikalikan dengan 100 persen. Laju pertumbuhan menunjukkan perkembangan agregat pendapatan dari satu waktu tertentu terhadap waktu sebelumnya.

10. *Growth rate of Gross Domestic Product is derived from GDP at constant market prices. It is obtained by subtracting the value of GDP year n with the value of GDP year n-1, divided by the value of GDP year n-1 then multiplied by 100 percent. The growth rate of GDP explains the income growth during the given period.*

ULASAN

DESCRIPTION

Secara umum, perekonomian suatu wilayah dapat diketahui melalui distribusi tiap sektor terhadap PDRB atas dasar harga berlaku. Berdasarkan distribusi tiap sektor dapat diperoleh struktur ekonomi di wilayah tersebut.

Berdasarkan PDRB atas dasar harga berlaku tahun 2017, Perekonomian kabupaten Kolaka Timur masih didominasi oleh sektor Pertanian, Kehutanan, dan Perikanan. Kontribusinya mencapai 42,66 persen, kemudian diikuti oleh sektor perdagangan dan konstruksi. Kontribusi masing-masing sektor tersebut mencapai 13,46 persen dan 11,19 persen.

Laju pertumbuhan ekonomi suatu wilayah yang dihitung dari pertumbuhan PDRB atas dasar harga konstan menjadi salah satu indikator keberhasilan pembangunan yang dilakukan oleh pemerintah wilayah tersebut, khususnya dalam bidang ekonomi.

Di tahun 2017, perekonomian Kabupaten Kolaka Timur secara umum mengalami pertumbuhan sebesar 5,11 persen dibandingkan tahun sebelumnya. Jika dibandingkan dengan tahun 2016, perekonomian kabupaten Kolaka Timur mengalami perlambatan pertumbuhan yang karena pada tahun 2016

Generally, region's economic can be obtained by the share distribution of each sector in GDRP at current prices, Based on the distribution of each sector can be calculated structure of economic in the region.

Based on GDRP at current prices in 2017, the economy of Kolaka Timur Regency is still dominated Agriculture, Forestry and Fisheries sector. The contribution of mining sector reach 42,66 percent. Then followed by trading and construction sector. The Contribution of each sector are 13.46 percent and 11.19 percent.

The rate of economic growth of a region which is calculated from the growth of GDRP at constant prices is one indicator of the success of development undertaken by the government of a region., particularly in the economic field.

In 2017, the economy of the East Kolaka Regency in general experienced a growth of 5.11 percent compared to the previous year. When compared to 2016, the economy of the district of East Kolaka experienced a slowdown in growth because in 2016 the economy of the Regency of East Kolaka was able to grow

PRODUK DOMESTIK REGIONAL BRUTO

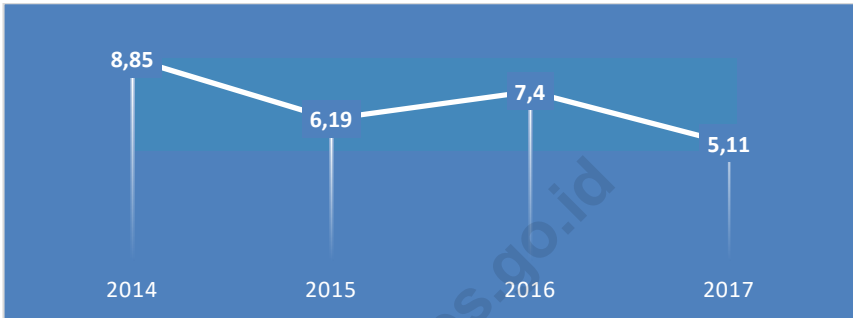
perekonomian Kabupaten Kolaka Timur mampu tumbuh sebesar 7,40 persen. Walaupun mengalami perlambatan, secara umum terjadi peningkatan produksi di setiap sektor lapangan usaha.

by 7.40 percent. Despite experiencing a slowdown, in general there was an increase in production in each sector of the business field.

Pertumbuhan tertinggi terjadi pada sektor informasi dan komunikasi yang mampu tumbuh 8,44 persen. Kemudian berturut-turut diikuti oleh sektor Perdagangan Besar dan Eceran, Reparasi Mobil dan Sepeda Motor; dan Industri Pengolahan yang masing-masing mengalami pertumbuhan sebesar 7,46 persen dan 7,21 persen.

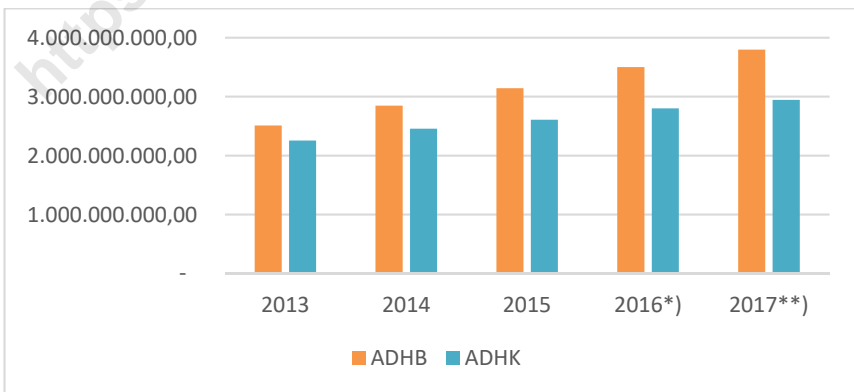
The highest growth occurred in the information and communication sector which was able to grow 8.44 percent. Then it was followed by the Big and Retail Trade, Car and Motorcycle Repair sectors; and the Manufacturing Industry, each of which grew by 7.46 percent and 7.21 percent.

Gambar 18 Laju Pertumbuhan Ekonomi Kabupaten Kolaka Timur Tahun 2014-2017
Picture
Economic Ingrowth In Kolaka Timur Regency Year 2014-2017



Sumber: Badan Pusat Statistik Kabupaten Kolaka

Gambar 19 Produk Domestik Bruto Atas dasar Harga Berlaku dan Atas Dasar Harga Konstan Kabupaten Kolaka Timur Tahun 2012-2016
Picture
Gross Domestic Regional Product By At Current Prices and At Year 2000 Constant Price of Kolaka Timur Regency, 2012 – 2016



Sumber: Badan Pusat Statistik Kabupaten Kolaka

12.1 PDRB/GDRP

Tabel 12.1.1 Produk Domestik Regional Bruto Menurut Atas Dasar Harga Berlaku dan Atas Dasar Harga Konstan Kabupaten Kolaka Timur, 2013 - 2017
Gross Domestic Regional Product By At Current Prices and At Year 2000 Constant Price of Kolaka Timur Regency, 2013 - 2017

Tahun / Year	Atas Dasar Harga Berlaku (Juta Rp)/ At Current Prices (Million Rp)		Atas Dasar Harga Konstan (Juta Rp)/ At Year 2000 Constant Prices (Million Rp)	
	Dengan Migas/ With Oil and Gas	Tanpa Migas/ Without Oil and Gas	Dengan Migas/ With Oil and Gas	Tanpa Migas/ Without Oil and Gas
(1)	(2)	(3)	(4)	(5)
2013	2 511 756 283	2 511 756 283	2 256 163 116	2 256 163 116
2014	2 848 511 901	2 848 511 901	2 455 735 288	2 455 735 288
2015	3 142 685 531	3 142 685 531	2 607 699 386	2 607 699 386
2016*)	3 502 791 519	3 502 791 519	2 800 746 391	2 800 746 391
2017**)	3 797 540 739	3 797 540 739	2 943 932 794	2 943 932 794

Sumber: Badan Pusat Statistik Kabupaten Kolaka/ *BPS-Statistics of Kolaka Timur Regency*

Keterangan:

*) : angka sementara

**): angka sangat sementara

GROSS DOMESTIC REGIONAL PRODUCT

Tabel 12.1.2 Produk Domestik Regional Bruto menurut Lapangan Usaha Atas Dasar Harga Berlaku Kabupaten Kolaka Timur, 2015 – 2017 (juta rupiah)
Gross Domestic Regional Product (GDRP) by Sectors at Current Price of Kolaka Timur Regency, 2015 – 2017 (million rupiahs)

Lapangan Usaha/ Sectors	2015	2016*)	2017**)
(1)	(2)	(3)	(4)
1. Pertanian, Kehutanan, dan Perikanan	1 401 406,07	1 491 838,56	1 619 900,17
2. Pertambangan dan Penggalian	278 409,67	337 817,19	357 652,49
3. Industri Pengolahan	98 867,29	114 373,04	128 574,46
4. Pengadaan Listrik dan Gas	553,03	670,50	802,91
5. Pengadaan Air, Pengelolaan Sampah, Limbah dan Daur Ulang	5 467,57	6 256,56	6 384,81
6. Konstruksi	326 443,56	400 399,65	424 793,89
7. Perdagangan Besar dan Eceran, Reparasi Mobil dan Sepeda Motor	394 081,21	451 796,26	511 121,58
8. Transportasi dan Pergudangan	70 550,38	77 636,41	82 398,30
9. Penyediaan Akomodasi dan Makan Minum	15 404,30	17 482,62	19 077,63
10. Informasi dan Komunikasi	37 242,57	41 730,75	46 198,68
11. Jasa Keuangan dan Asuransi	66 581,56	73 172,17	79 587,12
12. Real estate	42 910,67	47 565,11	50 773,05
13. Jasa Perusahaan	6 180,30	7 151,93	7 791,12
14. Administrasi Pemerintahan, Pertahanan dan Jaminan Sosial Wajib	206 511,27	219 000,75	232 775,41
15. Jasa Pendidikan	112 682,43	129 105,78	138 248,97
16. Jasa Kesehatan dan Kegiatan Sosial	27 520,19	30 624,17	32 462,60
17. Jasa Lainnya	51 873,46	56 170,06	58 997,55
PDRB/GDRP (dengan migas)	3 142 685,53	3 502 791,52	3 797 540,74
PDRB/GDRP (tanpa migas)	3 142 685,53	3 502 791,52	3 797 540,74

Sumber: Badan Pusat Statistik Kabupaten Kolaka/ *BPS-Statistics of Kolaka Timur Regency*

Keterangan:

*) : angka sementara

**): angka sangat sementara

Tabel 12.1.3 Perkembangan Produk Domestik Regional Bruto menurut Lapangan Usaha Atas Dasar Harga Konstan Tahun 2000 Kabupaten Kolaka Timur, 2015 – 2017 (juta rupiah) Gross Domestic Regional Product (GDRP) by Sectors at Year 2000 Constant Price of Kolak Timur Regency, 2015 – 2017 (million rupiahs)

Lapangan Usaha/ Sectors	2015	2016*)	2017**)
(1)	(2)	(3)	(4)
1. Pertanian, Kehutanan, dan Perikanan	1 154 878,85	1 206 477,96	1 271 500,61
2. Pertambangan dan Penggalian	221 652,19	249 300,92	257 823,20
3. Industri Pengolahan	82 771,28	90 977,80	97 539,10
4. Pengadaan Listrik dan Gas	613,62	671,21	711,11
5. Pengadaan Air, Pengelolaan Sampah, Limbah dan Daur Ulang	4 502,40	4 688,21	4 693,78
6. Konstruksi	264 215,29	300 733,00	311 834,02
7. Perdagangan Besar dan Eceran, Reparasi Mobil dan Sepeda Motor	335 178,30	366 026,69	393 330,59
8. Transportasi dan Pergudangan	66 927,22	73 737,12	76 942,55
9. Penyediaan Akomodasi dan Makan Minum	12 528,52	13 246,52	13 990,38
10. Informasi dan Komunikasi	38 806,51	42 593,93	46 190,67
11. Jasa Keuangan dan Asuransi	51 252,70	54 656,33	57 176,49
12. Real estate	37 015,57	38 193,81	39 787,63
13. Jasa Perusahaan	5 225,71	5 757,07	6 101,27
14. Administrasi Pemerintahan, Pertahanan dan Jaminan Sosial Wajib	166 351,31	172 252,93	179 364,49
15. Jasa Pendidikan	96 727,28	107 347,08	110 711,35
16. Jasa Kesehatan dan Kegiatan Sosial	23 562,91	25 742,31	26 569,50
17. Jasa Lainnya	45 489,72	48 343,50	49 666,05
PDRB/GDRP (dengan migas)	2 607 699,39	2 800 746,39	2 943 932,79
PDRB/GDRP (tanpa migas)	2 607 699,39	2 800 746,39	2 943 932,79

Sumber: Badan Pusat Statistik Kabupaten Kolaka/ BPS-Statistics of Kolaka Timur Regency

Keterangan:

*) : angka sementara

**): angka sangat sementara

GROSS DOMESTIC REGIONAL PRODUCT

Tabel 12.1.4 Distribusi Persentase Produk Domestik Regional Bruto menurut Lapangan Usaha Atas Dasar Harga Berlaku Kabupaten Kolaka Timur, 2015 – 2017
Percentage Distribution of Gross Domestic Regional Product (GDRP) by Sectors at Current Price of Kolaka Timur Regency, 2015 – 2017

Lapangan Usaha/ Sectors	2015	2016*)	2017**)
(1)	(2)	(3)	(4)
1. Pertanian, Kehutanan, dan Perikanan	44,59	42,59	42,66
2. Pertambangan dan Penggalian	8,86	9,64	9,42
3. Industri Pengolahan	3,15	3,27	3,39
4. Pengadaan Listrik dan Gas	0,02	0,02	0,02
5. Pengadaan Air, Pengelolaan Sampah, Limbah dan Daur Ulang	0,17	0,18	0,17
6. Konstruksi	10,39	11,43	11,19
7. Perdagangan Besar dan Eceran, Reparasi Mobil dan Sepeda Motor	12,54	12,9	13,46
8. Transportasi dan Pergudangan	2,24	2,22	2,17
9. Penyediaan Akomodasi dan Makan Minum	0,49	0,5	0,5
10. Informasi dan Komunikasi	1,19	1,19	1,22
11. Jasa Keuangan dan Asuransi	2,12	2,09	2,1
12. Real estate	1,37	1,36	1,34
13. Jasa Perusahaan	0,2	0,2	0,21
14. Administrasi Pemerintahan, Pertahanan dan Jaminan Sosial Wajib	6,57	6,25	6,13
15. Jasa Pendidikan	3,59	3,69	3,64
16. Jasa Kesehatan dan Kegiatan Sosial	0,88	0,87	0,85
17. Jasa Lainnya	1,65	1,6	1,55
PDRB/GDRP (dengan migas)	100	100	100
PDRB/GDRP (tanpa migas)	100	100	100

Sumber: Badan Pusat Statistik Kabupaten Kolaka/ BPS-Statistics of Kolaka Timur Regency

Keterangan:

*) : angka sementara

**): angka sangat sementara

PRODUK DOMESTIK REGIONAL BRUTO

Tabel 12.1.5 Laju Pertumbuhan Produk Domestik Regional Bruto menurut Lapangan Usaha Atas Dasar Harga Berlaku Kabupaten Kolaka Timur, 2015 – 2017
Growth of Gross Domestic Regional Product (GDRP) by Sectors at Current Price of Kolaka Timur Regency, 2015 – 2017

Lapangan Usaha/ Sectors	2015	2016*)	2017**)
(1)	(2)	(3)	(4)
1. Pertanian, Kehutanan, dan Perikanan	1,85	4,47	5,39
2. Pertambangan dan Penggalian	12,54	12,47	3,42
3. Industri Pengolahan	11,86	9,91	7,21
4. Pengadaan Listrik dan Gas	2,93	9,38	5,94
5. Pengadaan Air, Pengelolaan Sampah, Limbah dan Daur Ulang	1,32	4,13	0,12
6. Konstruksi	15,07	13,82	3,69
7. Perdagangan Besar dan Eceran, Reparasi Mobil dan Sepeda Motor	4,52	9,2	7,46
8. Transportasi dan Pergudangan	12,56	10,18	4,35
9. Penyediaan Akomodasi dan Makan Minum	4,88	5,73	5,62
10. Informasi dan Komunikasi	5,23	9,76	8,44
11. Jasa Keuangan dan Asuransi	3,76	6,64	4,61
12. Real estate	8,21	3,18	4,17
13. Jasa Perusahaan	10,31	10,17	5,98
14. Administrasi Pemerintahan, Pertahanan dan Jaminan Sosial Wajib	12,34	3,55	4,13
15. Jasa Pendidikan	10,92	10,98	3,13
16. Jasa Kesehatan dan Kegiatan Sosiasl	8,96	9,25	3,21
17. Jasa Lainnya	8,19	6,27	2,74
PDRB/GDRP (dengan migas)	6,19	7,4	5,11
PDRB/GDRP (tanpa migas)	6,19	7,4	5,11

Sumber: Badan Pusat Statistik Kabupaten Kolaka/ BPS-Statistics of Kolaka Timur Regency

Keterangan:

*) : angka sementara

**): angka sangat sementara

GROSS DOMESTIC REGIONAL PRODUCT

Tabel 12.1.6 Indeks Harga Implisit Produk Domestik Regional Bruto Menurut Lapangan Usaha di Kabupaten Kolaka Timur (2010=100), 2015 – 2017
Implicit Price Index Of Gross Regional Domestic Product By Industry in Kolaka Timur Regency (2010=100), 2015 – 2017

Lapangan Usaha/ Sectors	2015	2016*)	2017**)
(1)	(2)	(3)	(4)
1. Pertanian, Kehutanan, dan Perikanan	121,35	123,65	127,4
2. Pertambangan dan Penggalian	125,61	135,51	138,72
3. Industri Pengolahan	119,45	125,72	131,82
4. Pengadaan Listrik dan Gas	90,13	99,9	112,91
5. Pengadaan Air, Pengelolaan Sampah, Limbah dan Daur Ulang	121,44	133,45	136,03
6. Konstruksi	123,55	133,14	136,22
7. Perdagangan Besar dan Eceran, Reparasi Mobil dan Sepeda Motor	117,57	123,43	129,95
8. Transportasi dan Pergudangan	105,41	105,29	107,09
9. Penyediaan Akomodasi dan Makan Minum	122,95	131,98	136,36
10. Informasi dan Komunikasi	95,97	97,97	100,02
11. Jasa Keuangan dan Asuransi	129,91	133,88	139,2
12. Real estate	115,93	124,54	127,61
13. Jasa Perusahaan	118,27	124,23	127,7
14. Administrasi Pemerintahan, Pertahanan dan Jaminan Sosial Wajib	124,14	127,14	129,78
15. Jasa Pendidikan	116,49	120,27	124,87
16. Jasa Kesehatan dan Kegiatan Sosiasl	116,79	118,96	122,18
17. Jasa Lainnya	114,03	116,19	118,79
PDRB/GDRP (dengan migas)	120,52	125,07	129
PDRB/GDRP (tanpa migas)	120,52	125,07	129

Sumber: Badan Pusat Statistik Kabupaten Kolaka/ BPS-Statistics of Kolaka Timur Regency

Keterangan:

*) : angka sementara

**) : angka sangat sementara

PRODUK DOMESTIK REGIONAL BRUTO

Tabel 12.1.7 Laju Implisit Produk Domestik Regional Bruto menurut Lapangan Usaha di Kabupaten Kolaka Timur, 2015 – 2017
Implicit Growth Rate of Gross Domestic Regional Product by Industry in Kolaka Timur Regency, 2015 – 2017

Lapangan Usaha/ Sectors	2015	2016*)	2017**)
(1)	(2)	(3)	(4)
1. Pertanian, Kehutanan, dan Perikanan	3,39	1,9	3,03
2. Pertambangan dan Penggalian	8,03	7,88	2,37
3. Industri Pengolahan	4,18	5,25	4,85
4. Pengadaan Listrik dan Gas	-0,04	10,84	13,03
5. Pengadaan Air, Pengelolaan Sampah, Limbah dan Daur Ulang	3,07	9,9	1,93
6. Konstruksi	5,98	7,76	2,32
7. Perdagangan Besar dan Eceran, Reparasi Mobil dan Sepeda Motor	4,32	4,98	5,28
8. Transportasi dan Pergudangan	1,02	-0,12	1,71
9. Penyediaan Akomodasi dan Makan Minum	5,05	7,34	3,32
10. Informasi dan Komunikasi	-0,93	2,09	2,09
11. Jasa Keuangan dan Asuransi	4	3,05	3,97
12. Real estate	3,58	7,43	2,47
13. Jasa Perusahaan	6,22	5,04	2,79
14. Administrasi Pemerintahan, Pertahanan dan Jaminan Sosial Wajib	-0,02	2,41	2,08
15. Jasa Pendidikan	3,64	3,24	3,83
16. Jasa Kesehatan dan Kegiatan Sosiasl	4,31	1,86	2,7
17. Jasa Lainnya	4,52	1,89	2,24
PDRB/GDRP (dengan migas)	3,9	3,78	3,14
PDRB/GDRP (tanpa migas)	3,9	3,78	3,14

Sumber: Badan Pusat Statistik Kabupaten Kolaka/ BPS-Statistics of Kolaka Timur Regency

Keterangan:

*) : angka sementara

**): angka sangat sementara

Halaman Ini Sengaja Dikosongkan
This Page is Initially Blank

<https://koltimkab.go.id>

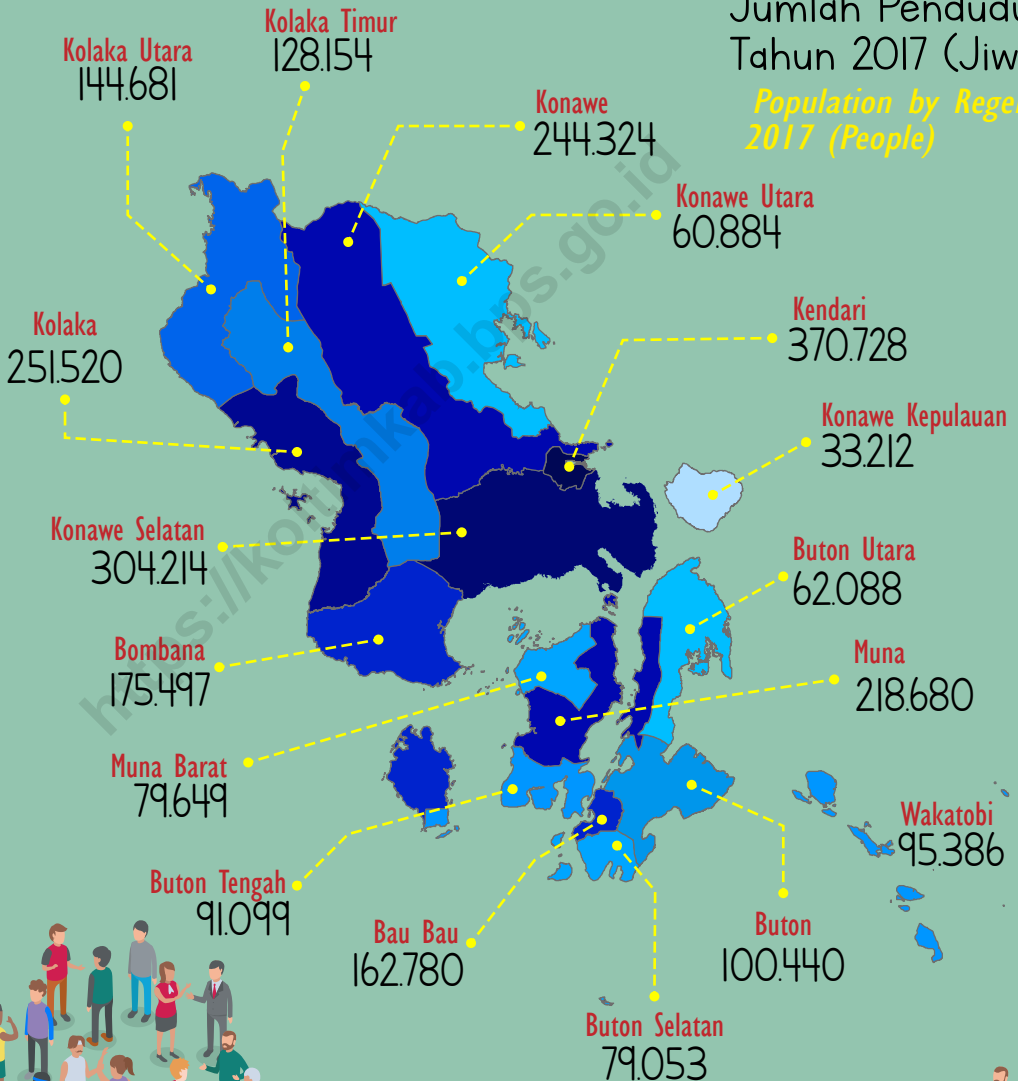
PERBANDINGAN ANTAR KABUPATEN/KOTA

BAB 13

REGENCY/MUNICIPALITY COMPARISON

Jumlah Penduduk
Tahun 2017 (Jiwa)

*Population by Regency
2017 (People)*



PENJELASAN TEKNIS

1. Jumlah penduduk dan angka harapan hidup penduduk setiap negara merupakan hasil estimasi yang merujuk pada data sensus yang dilakukan setiap kabupaten/kota. Misalnya Kabupaten Kolaka mengacu pada hasil Sensus Penduduk (SP) 2010. Estimasi tersebut memperhatikan perubahan tingkat kelahiran, kematian, dan perpindahan penduduk.
2. Laju pertumbuhan produk domestik regional bruto (PDRB) per kapita atas dasar harga konstan. Diperoleh dengan cara mengurangi nilai PDRB per kapita pada tahun ke-n dengan nilai pada tahun ke n-1 (tahun sebelumnya), dibagi dengan nilai pada tahun ke n-1, kemudian dikalikan dengan 100 persen. Laju pertumbuhan tersebut menunjukkan perkembangan agregat pendapatan perkapita penduduk dari satu waktu tertentu terhadap waktu sebelumnya (perkembangan berantai).
3. Aspek lain yang sering digunakan untuk perbandingan antar wilayah dalam bidang sosial adalah tingkat kemiskinan dan pembangunan

TECHNICAL NOTES

1. *Population data and life expectancy at birth data of each country refer to the population census-based estimation result conducted by each regency/municipality. For example, Kolaka Regency population data refer to the result of the 2010 Population Census. The estimates took into account the trends in fertility, mortality, and migration.*
2. *Growth rate of per capita gross domestic regional product (GDRP) is derived from per capita GDRP at constant market prices. It is obtained by subtracting the value of per capita GDRP year in n with the value per capita GDRP year n-1, divided by the value of per capita GDRP year n-1 then multiplied by 100 percent. The growth rate of per capita GDRP explains the per capita income growth during the given period.*
3. *Another aspect that is often used for comparisons between regions in the social field is the level of poverty and human development.*

REGENCY/MUNICIPAL COMPARISON

manusia. Kedua aspek ini sering digunakan sebagai alat ukur keberhasilan pembangunan di suatu wilayah secara umum. Angka kemiskinan masih menjadi perhatian bagi pemerintah untuk meningkatkan kesejahteraan penduduknya.

Both of these aspects are often used as a measure of the success of development in the region in general. The poverty rate remains a concern for the government to *improve the welfare of the population*.

<https://koltimkab.bps.go.id>

ULASAN

Jumlah penduduk SETIAP Kabupaten/Kota merupakan hasil dari proyeksi penduduk 2010-2035. Bila dilihat dari jumlah penduduk, Kabupaten Kolaka menempati posisi ketiga terbanyak setelah Kota Kendari dan Kabupaten Konawe Selatan dengan jumlah penduduk 251.520 jiwa. Sementara itu, Kabupaten Konawe Kepulauan memiliki jumlah penduduk terendah yaitu sebesar 33.212 jiwa.

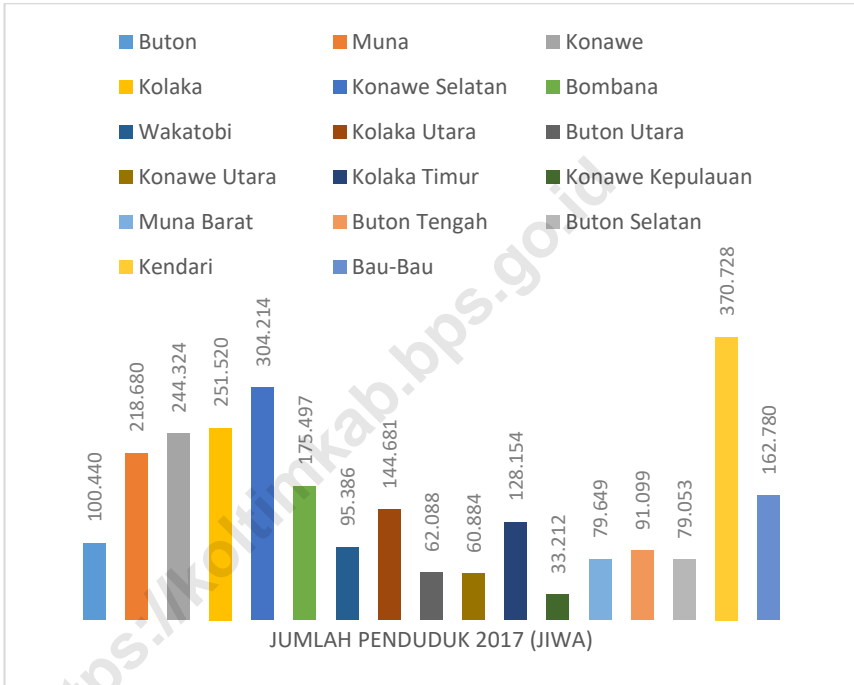
Pengukuran kemiskinan yang dapat dipercaya dapat menjadi instrumen tangguh bagi pengambil kebijakan dalam memfokuskan perhatian pada kondisi hidup orang miskin. Data kemiskinan yang baik dapat digunakan untuk mengevaluasi kebijakan pemerintah terhadap kemiskinan, membandingkan kemiskinan antar daerah dan antar waktu, serta menentukan target penduduk miskin dengan tujuan untuk memperbaiki kondisi mereka. Melalui pengukuran kemiskinan, dapat dilihat persentase jumlah penduduk miskin pada tahun 2017, dimana Buton Tengah merupakan kabupaten dengan persentase tertinggi yaitu 18,35 persen, sedangkan Kota Kendari memiliki persentase terendah yaitu 5,01 persen.

DESCRIPTION

The Population of each regency/municipality is the result of Population Projection 2010-2035. When viewed from the population, Kolaka is the third rank after Kendari and Konawe Selatan, its has population of 251.520 people. Meanwhile, Konawe Kepulauan has the least population of 33.212 people.

Reliable measurement of poverty can be a formidable instrument for policy makers in focusing attention on the poor living conditions. A good poverty data can be used to evaluate government policies on poverty, comparing poverty between regions and inter temporal, and determined target the poor with the aim of improving their condition. Though the measurement of poverty, can be seen the percentage of poor population in 2017, where Buton Tengah as a regency with the highest percentage taht is equal to 18,35 percent, while Kendari had the lowest percentage of 5,01 percent.

Gambar 20 Jumlah Penduduk Sulawesi Tenggara Menurut Kabupaten/Kota, 2017
Picture **Population of Sulawesi Tenggara by Regency/Municipality, 2017**



Sumber: Proyeksi Sensus Penduduk 2010-2035

13.1 PERBANDINGAN DAERAH/COMPARISON

Tabel 13.1.1 Jumlah Penduduk Sulawesi Tenggara Menurut Kabupaten/Kota, 2016–2017
Population of Sulawesi Tenggara by Regency/Municipality, 2016–2017

Kabupaten/Kota Regency/Municipality	Jumlah Penduduk / Population		Laju Pertumbuhan Penduduk Tahun 2016- 2017 / Population Growth Rate (%)
	2016	2017	
(1)	(2)	(3)	(4)
01. Buton	99 352	100 440	1,10
02. Muna	215 442	218 680	1,50
03. Konawe	238 067	244 324	2,63
04. Kolaka	246 918	251 520	1,86
05. Konawe Selatan	299 928	304 214	1,43
06. Bombana	170 020	175 497	3,22
07. Wakatobi	95 209	95 386	0,19
08. Kolaka Utara	142 614	144 681	1,45
09. Buton Utara	61 124	62 088	1,58
10. Konawe Utara	59 673	60 884	2,03
11. Kolaka Timur	125 859	128 154	1,82
12. Konawe Kepulauan	32 307	33 212	2,80
13. Muna Barat	78 476	79 649	1,49
14. Buton Tengah	90 159	91 099	1,04
15. Buton Selatan	78 218	79 053	1,07
16. Kendari	359 371	370 728	3,16
17. Bau-Bau	158 271	162 780	2,85
Sulawesi Tenggara	2 551 008	2 602 389	2,01

Sumber/ Source: Proyeksi Sensus Penduduk 2010-2035/ Housing and Population Census 2010-2035 Forecasting

Tabel 13.1.2 Angka Partisipasi Sekolah Menurut Kabupaten/Kota di Provinsi Sulawesi Tenggara, 2017
Table School Participation Rate By Regency/Municipality in Sulawesi Tenggara Province, 2017

Kabupaten/Kota Regency/Municipality	5-6	7-12	13-15	16-18
(1)	(2)	(3)	(4)	(5)
01. Buton	24,13	100,00	98,28	75,99
02. Muna	31,55	99,19	97,71	85,41
03. Konawe	47,58	99,67	91,14	68,66
04. Kolaka	43,15	99,83	94,49	62,22
05. Konawe Selatan	34,52	99,82	95,19	63,59
06. Bombana	34,05	100,00	86,68	63,36
07. Wakatobi	28,66	98,74	96,81	85,53
08. Kolaka Utara	26,09	100,00	87,07	60,31
09. Buton Utara	30,26	99,78	96,39	77,43
10. Konawe Utara	36,22	99,09	94,41	68,19
11. Kolaka Timur	49,60	100,00	95,51	66,69
12. Konawe Kepulauan	61,01	100,00	98,26	75,75
13. Muna Barat	36,98	100,00	88,81	83,17
14. Buton Tengah	9,29	90,25	95,50	91,55
15. Buton Selatan	35,48	100,00	96,22	52,63
16. Kendari	46,52	100,00	94,07	77,72
17. Bau-Bau	33,24	100,00	95,72	83,16
Sulawesi Tenggara	37,37	99,32	94,08	72,94

Sumber/ Source: Survei Sosial Ekonomi Nasional Kor, Maret 2017/ *National Socio Economic Survey Kor, March 2017*

PERBANDINGAN ANTAR KABUPATEN/KOTA

Tabel 13.1.3 Jumlah Penduduk Berumur 15 Tahun Keatas Menurut Kabupaten/Kota dan Jenis Kegiatan Selama Seminggu yang Lalu di Provinsi Sulawesi Tenggara, 2017
Population Aged 15 Years and Over by Regency/Municipality and Type of Activity During The Previous Week in Sulawesi Tenggara Province, 2017

Kabupaten/Kota <i>Regency/Municipality</i>	Angkatan Kerja/ <i>Economically Active</i>			Bukan Angkatan Kerja <i>Economically Inactive</i>	Jumlah <i>Total</i>
	Bekerja <i>Working</i>	Pengangguran Terbuka <i>Unemployment</i>	Jumlah <i>Total</i>		
(1)	(2)	(3)	(4)	(5)	(6)
01. Buton	39 852	1 008	40 860	59 580	100.440
02. Muna	78 791	4 716	83 507	135 173	218.680
03. Konawe	114 224	2 260	116 484	127 840	244.324
04. Kolaka	90 067	2 753	92 820	158 700	251.520
05. Konawe Selatan	139 005	2 335	141 340	162 874	304.214
06. Bombana	87 990	417	88 407	87 090	175.497
07. Wakatobi	40 954	1 020	41 974	53 412	95.386
08. Kolaka Utara	72 089	1 942	74 031	70 650	144.681
09. Buton Utara	28 766	433	29 199	32 889	62.088
10. Konawe Utara	27 181	1 201	28 382	32 502	60.884
11. Kolaka Timur	101 450	2 154	103 604	24 550	128.154
12. Konawe Kepulauan	13 783	788	14 571	18 641	33.212
13. Muna Barat	45 888	260	46 148	33 501	79.649
14. Buton Tengah	32 177	553	32 730	58 369	91.099
15. Buton Selatan	28 647	769	29 416	49 637	79.053
16. Kendari	154 567	12 035	166 602	204 126	370.728
17. Baubau	65 543	4 987	70 530	92 250	162.780
Sulawesi Tenggara	1 160 974	39 631	1 200 605	1 401 784	2 602 389

Sumber/ *Source*: Survei Angkatan Kerja Nasional Agustus/ *August National Labour Force Survey*

REGENCY/MUNICIPAL COMPARISON

Tabel 13.1.4 **Persentase Angkatan Kerja terhadap Penduduk 15 Tahun ke atas (TPAK) Provinsi Sulawesi Tenggara Menurut Kabupaten/Kota, 2013-2017**
Percentage of Economically Active to Population 15 Years of Age and over of Sulawesi Tenggara by Regency/ Municipality, 2013-2017

Kabupaten/ Regency/Municipality (1)	Tahun/Year				
	2013 (2)	2014 (3)	2015 (4)	2016* (5)	2017 (6)
01. Buton	63,24	65,89	65,40	...	65,92
02. Muna	64,61	64,00	70,72	...	64,45
03. Konawe	64,98	68,54	59,67	...	70,83
04. Kolaka	71,89	73,03	72,86	...	69,93
05. Konawe Selatan	67,71	69,58	73,60	...	69,16
06. Bombana	63,53	63,83	63,89	...	74,47
07. Wakatobi	66,35	69,00	67,73	...	64,88
08. Kolaka Utara	79,67	80,59	81,41	...	74,97
09. Buton Utara	71,41	72,44	69,37	...	73,46
10. Konawe Utara	66,83	65,29	71,52	...	70,26
11. Kolaka Timur	65,40	...	81,06
12. Konawe Kepulauan	70,72	...	68,40
13. Muna Barat	74,86
14. Buton Tengah	57,44
15. Buton Selatan	62,02
16. Kendari	55,90	56,08	59,61	...	62,93
17. Bau-Bau	65,26	64,14	66,40	...	62,85
Sulawesi Tenggara	65,79	66,87	68,35	73,47	68,70

Sumber/ Source: Survei Angkatan Kerja Nasional Agustus/ August National Labour Force Survey

Catatan : *data per kabupaten tidak tersedia

Tabel 13.1.5 Indeks Pembangunan Manusia Provinsi Sulawesi Tenggara Menurut Kabupaten/Kota, 2013-2017
Human Development Index of Sulawesi Tenggara Province by Regency/Municipality, 2013-2017

Kabupaten/Kota Regency/Municipality	2013	2014	2015	2016	2017
(1)	(2)	(3)	(4)	(5)	(6)
01. Buton	61,83	62,31	62,78	63,69	64,47
02. Muna	64,67	65,09	65,99	66,96	67,61
03. Konawe	68,23	68,68	69,56	69,84	70,24
04. Kolaka	69,55	70,20	70,47	71,12	71,46
05. Konawe Selatan	65,02	65,60	66,32	66,97	67,23
06. Bombana	62,82	63,38	63,65	64,02	64,49
07. Wakatobi	66,50	66,95	67,22	67,50	67,99
08. Kolaka Utara	65,35	65,76	66,90	67,60	67,77
09. Buton Utara	64,20	64,65	65,23	65,95	66,40
10. Konawe Utara	65,54	66,03	66,44	67,20	67,71
11. Kolaka Timur	61,78	62,13	62,74	63,60	64,55
12. Konawe Kepulauan	61,15	61,31	61,72	62,56	63,44
13. Muna Barat	...	61,92	62,29	65,57	63,43
14. Buton Tengah	...	61,69	62,13	62,56	62,82
15. Buton Selatan	...	61,51	62,00	62,55	63,20
16. Kendari	80,91	81,3	81,43	81,66	81,83
17. Baubau	72,55	73,13	73,59	73,99	74,14
Sulawesi Tenggara	67,07	67,55	68,75	69,31	69,86

Sumber/ Source: BPS Provinsi Sulawesi Tenggara/ BPS-Statistics of Sulawesi Tenggara Province

Tabel 13.1.6 **Pertumbuhan Ekonomi Sulawesi Tenggara Menurut Kabupaten/Kota, 2012–2016**
Economic Growth of Sulawesi Tenggara by Regency/ Municipality, 2012–2016

Kabupaten/ Regency/Municipality (1)	Tahun/Year				
	2013 (2)	2014 (3)	2015 (4)	2016* (5)	2017** (6)
01. Buton	8,09	-54,71	4,17	4,74	4,93
02. Muna	6,68	-18,64	7,15	6,08	5,02
03. Konawe	-7,86	7,98	6,11	5,53	5,19
04. Kolaka	-8,16	0,48	7,65	3,74	10,40
05. Konawe Selatan	6,95	7,15	8,09	6,97	6,69
06. Bombana	8,35	7,35	8,22	5,63	6,50
07. Wakatobi	7,81	7,87	7,68	7,97	5,96
08. Kolaka Utara	8,70	8,36	7,05	7,69	6,03
09. Buton Utara	8,83	9,59	4,13	6,04	6,28
10. Konawe Utara	7,01	3,15	6,75	5,64	6,00
11. Kolaka Timur	...	8,85	6,19	7,40	5,11
12. Konawe Kepulauan	...	7,69	7,79	7,82	7,10
13. Muna Barat	8,08	7,21	5,31
14. Buton Tengah	2,86	8,08	6,35
15. Buton Selatan	4,09	7,16	6,98
16. Kendari	8,68	9,83	8,92	9,00	6,39
17. Bau-Bau	7,99	8,63	8,97	8,01	6,87
Sulawesi Tenggara	7,50	6,26	6,88	6,51	6,81

Sumber/ Source: BPS Provinsi Sulawesi Tenggara/ BPS-Sattistics of Sulawesi Tenggara Province

Catatan./ Note :*) Angka Sementara

**) Angka Sangat Sementara

Tabel 13.1.7 **Persentase Penduduk Miskin menurut Kabupaten di Provinsi Sulawesi Tenggara, 2013–2017**
Percentage of Poor People by Regency in South east Sulawesi Province, 2013–2017

Kabupaten/ Regency/Municipality	Tahun/Year				
	2013	2014	2015	2016	2017
(1)	(2)	(3)	(4)	(5)	(6)
01. Buton	15,25	14,31	13,75	13,22	13,46
02. Muna	15,32	14,46	15,45	15,22	14,85
03. Konawe	16,58	15,47	16,09	16,09	15,65
04. Kolaka	16,20	14,99	14,68	15,05	13,78
05. Konawe Selatan	12,45	11,60	11,58	11,36	11,14
06. Bombana	14,28	13,20	12,55	13,06	12,36
07. Wakatobi	17,40	16,27	16,88	16,46	16,19
08. Kolaka Utara	17,41	16,10	16,53	17,11	16,24
09. Buton Utara	17,53	16,35	15,86	15,78	15,58
10. Konawe Utara	10,62	10,15	9,97	9,75	13,93
11. Kolaka Timur	15,57	15,71	15,64
12. Konawe Kepulauan	16,73	17,72	18,10
13. Muna Barat	15,77	16,24
14. Buton Tengah	13,69	18,35
15. Buton Selatan	13,74	15,99
16. Kendari	6,07	5,56	5,59	5,51	5,01
17. Bau-Bau	10,11	9,25	9,24	8,81	8,39
Sulawesi Tenggara	13,73	12,77	12,90	12,88	12,81

Sumber/ Source: Survei Sosial Ekonomi Nasional (Susenas)/ National Socio Economic Survey

REGENCY/MUNICIPAL COMPARISON

Tabel 13.1.8 Indeks Kemahalan Konstruksi menurut Kabupaten di Provinsi Sulawesi Tenggara, 2013-2017
Table *Construction Cost Index by Regency in South east Sulawesi Province, 2013–2017*

Kabupaten/ Regency/Municipality	Tahun/Year				
	2013	2014	2015	2016	2017
(1)	(2)	(3)	(4)	(5)	(6)
01. Buton	123,29	121,19	101,79	101,91	97,23
02. Muna	105,35	103,88	98,63	101,81	101,93
03. Konawe	99,60	100,57	94,22	95,25	96,83
04. Kolaka	103,60	105,50	92,72	93,21	91,30
05. Konawe Selatan	97,51	98,51	95,72	96,33	91,12
06. Bombana	101,76	102,88	96,29	101,51	96,52
07. Wakatobi	111,54	113,6	108,49	111,65	109,58
08. Kolaka Utara	119,50	115,28	97,22	102,53	101,42
09. Buton Utara	113,60	115,59	108,27	112,53	114,33
10. Konawe Utara	110,52	108,14	101,38	98,06	88,93
11. Kolaka Timur	-	109,33	92,53	89,94	91,53
12. Konawe Kepulauan	-	128,31	108,7	103,01	106,15
13. Muna Barat	-	-	103,09	107,20	105,68
14. Buton Tengah	-	-	95,97	105,55	106,29
15. Buton Selatan	-	-	101,89	111,22	103,16
16. Kendari	100,77	101,74	100,01	97,76	92,65
17. Bau-Bau	104,93	108,34	102,92	107,79	105,47
Sulawesi Tenggara	96,42	99,67	105,85	107,98	99,75

Sumber/ Source: Survei Harga Kemahalan Konstruksi/ Construction Cost Survey

<https://kolakareg.bps.go.id>

DATA

MENCERDASKAN BANGSA

—*Enlighten The Nation*—




**BADAN PUSAT STATISTIK
KABUPATEN KOLAKA**

BPS - Statistic of Kolaka Regency

Jl. Pahlawan, No. 75 Kab. Kolaka

Telp: (0405) 2321031, Email: bps7404@bps.go.id



9 772622 149009