

Kabupaten

SINJAI DALAM ANGKA

Sinjai Regency in Figures

2018



**BADAN PUSAT STATISTIK
KABUPATEN SINJAI**
BPS - Statistics of Sinjai Regency

Kabupaten

SINJAI DALAM ANGKA

Sinjai Regency in Figures

2018



**BADAN PUSAT STATISTIK
KABUPATEN SINJAI**
BPS - Statistics of Sinjai Regency

Kabupaten Sinjai Dalam Angka

Sinjai Regency in Figures

2018

ISSN : 0215-708X

No.Publikasi / *Publication Number* : 73070.1803

Katalog / *Catalog* : 1102001.7307

Ukuran Buku / *Book Size* : 14,8 cm X 21 cm

Jumlah Halaman / *Total Pages* : lii + 494 Halaman/*Pages*

Naskah / *Manuscript* :

Seksi Integrasi Pengolahan dan Diseminasi Statistik - BPS Kabupaten Sinjai
Integrated Processing and Statistics Dissemination Division – Statistics of Sinjai Regency

Gambar Kover oleh / *Cover Design by* :

Seksi Integrasi Pengolahan dan Diseminasi Statistik - BPS Kabupaten Sinjai
Integrated Processing and Statistics Dissemination Division – Statistics of Sinjai Regency

Ilustrasi Kover / *Cover Illustration*:

Rumah Adat Karampuang/*Karampuang Traditional House*

Diterbitkan oleh / *Published by* :

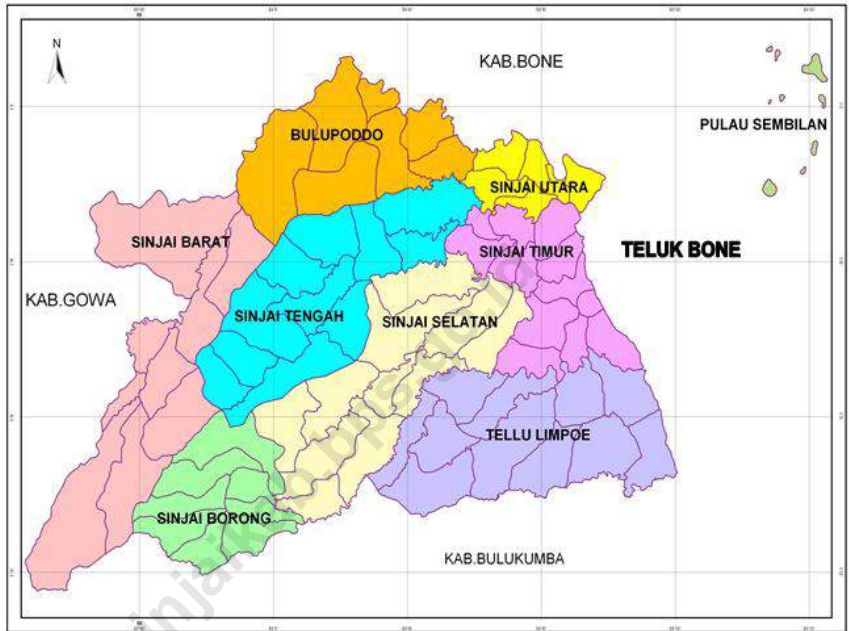
©BPS Kabupaten Sinjai/*BPS-Statistics of Sinjai Regency*

Dilarang mengumumkan, mendistribusikan, mengkomunikasikan, dan/atau Menggandakan sebagian atau seluruh isi buku ini untuk tujuan komersial tanpa izin tertulis dari Badan Pusat Statistik

Prohibited to announce, distribute, communicate, and/or copy part or all of this book for commercial purpose without permission from BPS-Statistics Indonesia.

PETA KABUPATEN SINJAI

Map of Sinjai Regency



<https://sinjai.go.id>

KEPALA BPS KABUPATEN SINJAI
Chief Statistician of Sinjai Regency



Suparno Pani, SE.

<https://sinjaikab.bps.go.id>



KATA PENGANTAR

Kabupaten Sinjai Dalam Angka 2018 merupakan publikasi tahunan yang diterbitkan oleh BPS Kabupaten Sinjai. Disadari bahwa publikasi ini belum sepenuhnya harapan pihak pemakai data khususnya para perencana, namun diharapkan dapat membantu melengkapi penyusunan rencana pembangunan di Kabupaten Sinjai.

Publikasi ini dapat terwujud berkat kerjasama dan bantuan dari berbagai pihak baik instansi pemerintah maupun swasta. Kepada semua pihak yang telah memberikan bantuan disampaikan penghargaan dan terima kasih yang sebesar-besarnya.

Walaupun publikasi ini telah disusun sebaik-baiknya, namun disadari masih ada kekurangan dan kesalahan yang terjadi. Untuk perbaikan publikasi ini, tanggapan dan saran yang bersifat konstruktif dari para pemakai sangat diharapkan.

Sinjai, Agustus 2018
Kepala Badan Pusat Statistik
Kabupaten Sinjai

Suparno Pani, SE.



PREFACE

Sinjai in Figures 2018 is an annual publication issued by BPS Sinjai . It is recognized that this publication has not been fully expectations of the users of the data , especially the planners , but is expected to help complete the preparation of development plans in the district of Sinjai

This publication can be realized thanks to the cooperation and assistance from various parties, both government and private agencies . To all those who have provided assistance appreciation and thank you profusely .

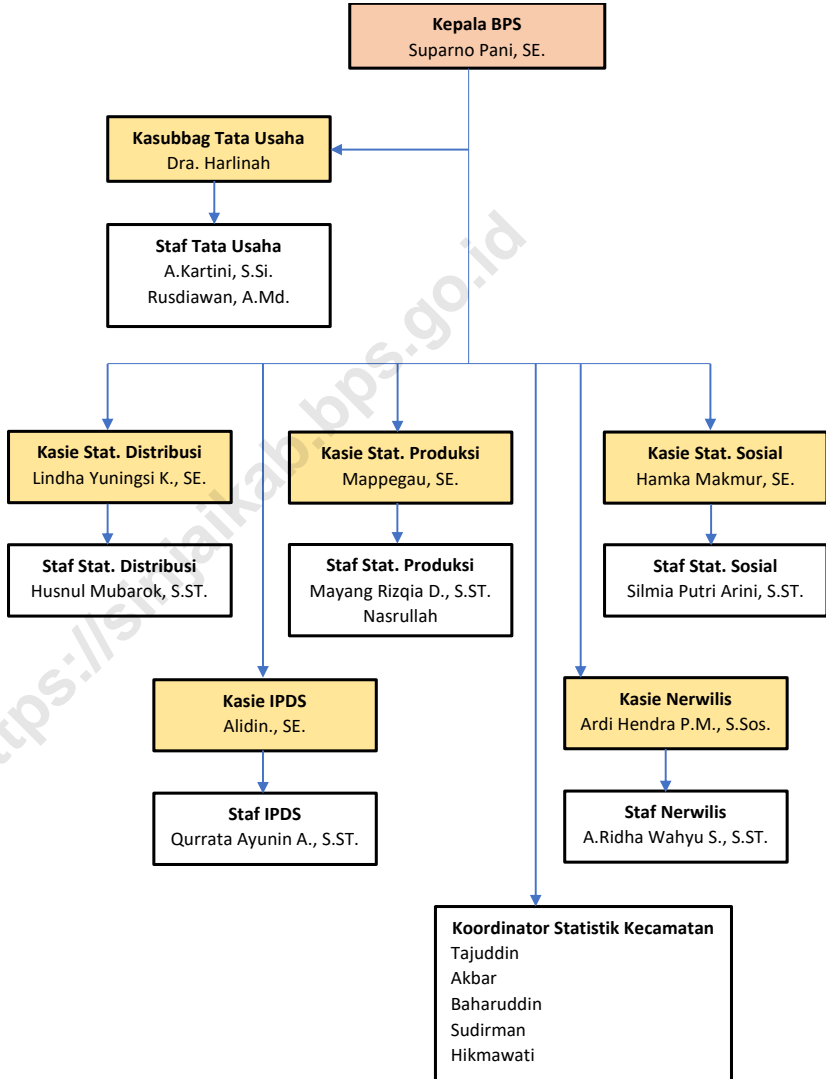
Although this publication has been prepared as well as possible , but realize there are still shortcomings and mistakes. For the improvement of this publication , feedback and constructive suggestions from users is expected.

Sinjai, August 2018
Chief Statistician of
Sinjai Regency

Suparno Pani, SE.

STRUKTUR ORGANISASI

Organizational Structure



DAFTAR ISI/*List of Contents*

	Halaman/ <i>Page</i>
Peta Wilayah Kabupaten Sinjai/ <i>Map of Sinjai Regency</i>	iii
Kepala BPS Kabupaten Sinjai/ <i>Chief Statistician of Sinjai Regency</i>	v
Kata Pengantar	vii
<i>Preface</i>	viii
Struktur Organisasi/ <i>Organization Structure</i>	ix
Daftar Isi/ <i>Contents</i>	xi
Daftar Tabel/ <i>List of Tables</i>	xv
Daftar Gambar/ <i>List if Figures</i>	xlvii
Penjelasan Umum/ <i>Explanatory Notes</i>	li
1 Geografi dan Iklim/ <i>Geography and Climate</i>	1
1.1 Geografi/ <i>Geography</i>	8
1.2 Iklim/ <i>Climate</i>	25
2 Pemerintahan/ <i>Government</i>	33
2.1 Wilayah Administrasi/ <i>Administrative Area</i>	39
2.2 Dewan Perwakilan Rakyat Daerah/ <i>Parliament</i>	43
2.3 Sertifikat/ <i>Certificate</i>	49
2.4 Pegawai Negeri Sipil/ <i>Civil Servants</i>	52
3 Kependudukan dan Ketenagakerjaan/ <i>Population and Employment</i>	61
3.1 Kependudukan/ <i>Population</i>	75
3.2 Ketenagakerjaan/ <i>Employment</i>	108
4 Sosial/ <i>Social</i>	115
4.1 Pendidikan / <i>Education</i>	128
4.2 Kesehatan/ <i>Health</i>	136
4.3 Kriminalitas/ <i>Crime</i>	166

4.4	Agama/ <i>Religion</i>	179
4.5	Sosial Masyarakat/ <i>Social Community</i>	184
4.6	Kemiskinan/ <i>Poverty</i>	203
5	Pertanian/ <i>Agriculture</i>	215
5.1	Tanaman Pangan/ <i>Food Crops</i>	232
5.2	Hortikultura/ <i>Horticulture</i>	237
5.3	Perikanan/ <i>Fishery</i>	241
5.4	Peternakan/ <i>Livestock</i>	251
5.5	Kehutanan/ <i>Forestry</i>	260
5.6	Pengairan/ <i>Irrigation</i>	267
5.7	Perkebunan/ <i>Estate Crops</i>	308
5.8	Lainnya/ <i>Others</i>	340
6	Industri/ <i>Industry</i>	343
6.1	Industri/ <i>Industry</i>	351
6.2	Energy/ <i>Energy</i>	363
7	Perdagangan/ <i>Trading</i>	371
7.1	Pelabuhan/ <i>Port</i>	377
7.2	Perdagangan/ <i>Trading</i>	381
8	Hotel dan Pariwisata/ <i>Hotels and Tourism</i>	385
8.1	Hotel/ <i>Hotels</i>	391
8.2	Pariwisata/ <i>Tourism</i>	399
9	Transportasi dan Komunikasi/ <i>Transportation and Communication</i>	401
9.1	Transportasi/ <i>Transportation</i>	408
9.2	Komunikasi/ <i>Communication</i>	428
10	Keuangan dan Harga-harga	435
10.1	Keuangan/ <i>Finance</i>	441
10.2	Harga-harga/ <i>Prices</i>	449

11	Pengeluaran Penduduk dan Konsumsi Makanan/ <i>Population Expenditure and Food Consumption</i>	465
12	Pendapatan Regional/ <i>Regional Income</i>	473
13	Perbandingan Antar Kabupaten-Kota/ <i>Regency/Municipality Comparison</i>	487

<https://sinjaikab.bps.go.id>

DAFTAR TABEL / *List of Tables*

Halaman
page

1	Geografi dan Iklim/<i>Geography and Climate</i>	
1.1	Geografi/<i>Geography</i>	
1.1.1	Keadaan Geografi dan Batas Administrasi Kabupaten Sinjai / <i>Geographical Condition and Administration Location of Sinjai Regency</i>	8
1.1.2	Luas Wilayah Menurut Kecamatan di Kabupaten Sinjai, 2017 / <i>Total Area by Subdistrict in Sinjai Regency, 2017</i>	9
1.1.3	Jarak dari Ibukota Kecamatan ke Ibukota Kabupaten di Kabupaten Sinjai (km), 2017 / <i>Distance Between Subdistrict Capital and Regency Capital in Sinjai Regency (km), 2017</i>	10
1.1.4	Jarak Ibukota Kecamatan ke Ibukota Kecamatan Lainnya di Kabupaten Sinjai (km), 2017 / <i>Distance inter-Subdistrict Capital in Sinjai Regency (km), 2017</i>	11
1.1.5	Tinggi Wilayah Diatas Permukaan Laut (DPL) Menurut Kecamatan di Kabupaten Sinjai (meter), 2017 / <i>Height Above Mean Sea Level (AMSL) by Subdistrict in Sinjai Regency (meter), 2017</i>	12
1.1.6	Kemiringan Tanah Menurut Kecamatan di Kabupaten Sinjai, 2017 / <i>Ground Slope by Subdistrict in Sinjai Regency, 2017</i>	14
1.1.7	Jenis Tanah Menurut Kecamatan di Kabupaten Sinjai, 2017 / <i>Type of Ground by Subdistrict in Sinjai Regency, 2017</i>	16
1.1.8	Nama-Nama Daerah Aliran Sungai di Kabupaten Sinjai, 2017 / <i>Name of Rivers Flow Area in Sinjai Regency, 2017</i>	18
1.1.9	Nama-Nama Orde Anak Sungai di Kabupaten Sinjai, 2017 / <i>Name of Rivers Child in Sinjai Regency, 2017</i>	19

1.2 **Iklm/Climate**

1.2.1	Jumlah Curah Hujan dan Jumlah Hari Hujan Pada Stasiun No. 418 Biringere Menurut Bulan di Kabupaten Sinjai, 2016-2017 / <i>Number of Precipitations and Number of Rainy Days at No. 418 Biringere Station by Month in Sinjai Regency, 2016-2017.....</i>	25
1.2.2	Jumlah Curah Hujan dan Jumlah Hari Hujan Pada Stasiun No. 418a Pasir Putih Menurut Bulan di Kabupaten Sinjai, 2016-2017 / <i>Number of Precipitations and Number of Rainy Days at No. 418a Pasir Putih Station by Month in Sinjai Regency, 2016-2017.....</i>	26
1.2.3	Jumlah Curah Hujan dan Jumlah Hari Hujan Pada Stasiun No. 419 Tassililu Menurut Bulan di Kabupaten Sinjai, 2016-2017 / <i>Number of Precipitation and Number of Rainy Days at No. 419 Tassililu Station by Month in Sinjai Regency, 2016-2017.....</i>	27
1.2.4	Jumlah Curah Hujan dan Jumlah Hari Hujan Pada Stasiun No. 420 Bikeru Menurut Bulan di Kabupaten Sinjai, 2016-2017 / <i>Number of Precipitation and Number of Rainy Days at No. 420 Bikeru Station by Month in Sinjai Regency, 2016-2017.....</i>	28
1.2.5	Jumlah Curah Hujan dan Jumlah Hari Hujan Pada Stasiun No. 420a Lappadata Menurut Bulan di Kabupaten Sinjai, 2016-2017 / <i>Number of Precipitation and Number of Rainy Days at No. 420a Lappadata Station by Month in Sinjai Regency, 2016-2017.....</i>	29
1.2.6	Jumlah Curah Hujan dan Jumlah Hari Hujan Pada Stasiun No. 420g Aska Menurut Bulan di Kabupaten Sinjai, 2016-2017 / <i>Number of Precipitation and Number of Rainy Days at No. 420g Aska Station by Month in Sinjai Regency, 2016-2017.....</i>	30
1.2.7	Jumlah Curah Hujan dan Jumlah Hari Hujan Pada Stasiun No. SWS/7 Bulupoddo Menurut Bulan di Kabupaten Sinjai, 2016-2017 / <i>Number of Precipitation and Number of Rainy Days at No. SWS/7 Bulupoddo Station by Month in Sinjai Regency, 2016-2017</i>	31

1.2.8	Jumlah Curah Hujan dan Jumlah Hari Hujan Pada Stasiun No. SSO3 Panaikang Menurut Bulan di Kabupaten Sinjai, 2016-2017 / <i>Number of Precipitation and Number of Rainy Days at No. SSO3 Panaikang Station by Month in Sinjai Regency, 2016-2017</i>	32
-------	---	----

2 Pemerintahan/Government

2.1 Wilayah Administrasi/Administrative Area

2.1.1	Jumlah Desa/Kelurahan, Lingkungan/Dusun, RW dan RT Menurut Kecamatan di Kabupaten Sinjai, 2017 / <i>Number of Villages and Subvillages by Subdistrict in Sinjai Regency, 2017</i>	39
-------	---	----

2.1.2	Nama Ibukota Kecamatan dan Batas-Batas Kecamatan Menurut Kecamatan di Kabupaten Sinjai, 2017 / <i>Capital of Subdistrict and Subdistrict Boundaries by Subdistrict in Sinjai Regency, 2017</i>	40
-------	--	----

2.1.3	Klasifikasi Tingkat Perkembangan Desa Menurut Kecamatan di Kabupaten Sinjai, 2017/ <i>Classification of Village Development Level by Subdistrict in Sinjai Regency, 2017</i>	41
-------	--	----

2.1.4	Jumlah Lembaga Pemberdayaan Masyarakat (LPM) Menurut Kecamatan di Kabupaten Sinjai, 2017 / <i>Number of Community Empowerment Corporation by Subdistrict in Sinjai Regency, 2017</i>	42
-------	--	----

2.2 Dewan Perwakilan Rakyat Daerah/Parliament

2.2.1	Jumlah Anggota Dewan Perwakilan Rakyat Menurut Partai Politik di Kabupaten Sinjai, 2017 / <i>Number of Member of Representatives in The House of Representative by Political Parties in Sinjai Regency, 2017</i>	43
-------	--	----

2.2.2	Jurnal Kegiatan Dewan Perwakilan Rakyat (DPRD) Kabupaten Sinjai, 2017/ <i>Journal Activity of Representatives in The Regional House of Representative in Sinjai Regency, 2017</i>	44
-------	---	----

2.2.3	Ikhtisar Produk Legislatif Kabupaten Sinjai, 2017 / <i>Parliament Product in Sinjai Regency, 2017</i>	46
2.2.4	Jumlah Anggota DPRD Menurut Asal Partai dan Jenis Kelamin Kabupaten Sinjai, 2017 / <i>Number of Parliament Members by Political Parties and Sex in Sinjai Regency, 2017</i>	48
2.3	Sertifikat/Certificate	
2.3.1	Persentase Kepemilikan Akta Kelahiran Menurut Kecamatan di Kabupaten Sinjai, 2017 / <i>The Percentage of Birth Certificates by Subdistrict in Sinjai Regency, 2017</i>	49
2.3.2	Persentase Kepemilikan Akta Kelahiran Menurut Golongan Umur dan Kecamatan di Kabupaten Sinjai, 2017 / <i>The Percentage of Birth Certificates Ownership by Age group and Subdistrict in Sinjai Regency, 2017</i>	50
2.3.3	Jumlah Wajib KTP dan Kepemilikan KTP Menurut Jenis Kelamin dan Kecamatan di Kabupaten Sinjai, 2017 / <i>Number of People that Must Have Identity Card and The Ownership by Sex and Subdistrict in Sinjai Regency, 2017</i>	51
2.4	Pegawai Negeri Sipil/Civil Servants	
2.4.1	Jumlah Pegawai Negeri Sipil Menurut Dinas/Instansi Pemerintahan dan Jenis Kelamin di Kabupaten Sinjai, 2017 / <i>Number of Civil Servants by Institution/Office and Sex in Sinjai Regency, 2017</i>	52
2.4.2	Jumlah Pegawai Negeri Sipil Menurut Dinas/Instansi Pemerintahan dan Golongan Kepangkatan di Kabupaten Sinjai, 2017 / <i>Number of Civil Servants by Institution/Office and Hierarchy in Sinjai Regency, 2017</i>	54
2.4.3	Jumlah Pegawai Negeri Sipil Menurut Dinas/Instansi Pemerintah dan Pendidikan Tertinggi di Kabupaten Sinjai, 2017 / <i>Number of Civil Servants by Institution/Office and Educational Attainment in Sinjai Regency, 2017</i>	56

3 Kependudukan dan Ketenagakerjaan/*Population and Employment*

3.1 Kependudukan/*Population*

3.1.1	Jumlah Penduduk dan Laju Pertumbuhan Penduduk Menurut Kecamatan di Kabupaten Sinjai, 2011-2017 / <i>Population and Population Growth Rate by Subdistrict in Sinjai Regency, 2011-2017</i>	75
3.1.2	Jumlah Penduduk dan Rasio Jenis Kelamin Menurut Kecamatan di Kabupaten Sinjai, 2017 / <i>Population and Sex Ratio by Subdistrict in Sinjai Regency, 2017</i>	76
3.1.3	Jumlah Penduduk dan Rasio Jenis Kelamin Menurut Desa/Kelurahan di Kabupaten Sinjai, 2017 / <i>Population and Sex Ratio by Village in Sinjai Regency, 2017</i>	77
3.1.4	Jumlah Penduduk dan Kepadatan Penduduk Menurut Kecamatan di Kabupaten Sinjai, 2017 / <i>Population and Population Density by Subdistrict in Sinjai Regency, 2017</i>	86
3.1.5	Jumlah Penduduk dan Kepadatan Menurut Desa/Kelurahan di Kabupaten Sinjai, 2017 / <i>Population and Population Density by Village in Sinjai Regency, 2017</i>	87
3.1.6	Jumlah Penduduk Menurut Kelompok Umur dan Jenis Kelamin di Kabupaten Sinjai, 2017 / <i>Population by Age Group and Sex in Sinjai Regency, 2017</i>	96
3.1.7	Jumlah Penduduk Kecamatan Sinjai Barat Menurut Kelompok Umur dan Jenis Kelamin di Kabupaten Sinjai, 2017 / <i>Population of Sinjai Barat by Age Group and Sex in Sinjai Regency, 2017</i>	97
3.1.8	Jumlah Penduduk Kecamatan Sinjai Borong Menurut Kelompok Umur dan Jenis Kelamin di Kabupaten Sinjai, 2017 / <i>Population of Sinjai Borong by Age Group and Sex in Sinjai Regency, 2017</i> ...	98
3.1.9	Jumlah Penduduk Kecamatan Sinjai Selatan Menurut Kelompok	

	Umur dan Jenis Kelamin di Kabupaten Sinjai, 2017 / <i>Population of Sinjai Selatan by Age Group and Sex in Sinjai Regency, 2017</i>	99
3.1.10	Jumlah Penduduk Kecamatan Tellu Limpoe Menurut Kelompok Umur dan Jenis Kelamin di Kabupaten Sinjai, 2017 / <i>Population of Tellu Limpoe by Age Group and Sex in Sinjai Regency, 2017</i>	100
3.1.11	Jumlah Penduduk Kecamatan Sinjai Timur Menurut Kelompok Umur dan Jenis Kelamin di Kabupaten Sinjai, 2017 / <i>Population of Sinjai Timur by Age Group and Sex in Sinjai Regency, 2017</i>	101
3.1.12	Jumlah Penduduk Kecamatan Sinjai Tengah Menurut Kelompok Umur dan Jenis Kelamin di Kabupaten Sinjai, 2017 / <i>Population of Sinjai Tengah by Age Group and Sex in Sinjai Regency, 2017</i>	102
3.1.13	Jumlah Penduduk Kecamatan Sinjai Utara Menurut Kelompok Umur dan Jenis Kelamin di Kabupaten Sinjai, 2017 / <i>Population of Sinjai Utara by Age Group and Sex in Sinjai Regency, 2017</i>	103
3.1.14	Jumlah Penduduk Kecamatan Bulupoddo Menurut Kelompok Umur dan Jenis Kelamin di Kabupaten Sinjai, 2017 / <i>Population of Bulupoddo by Age Group and Sex in Sinjai Regency, 2017</i>	104
3.1.15	Jumlah Penduduk Kecamatan Pulau Sembilan Menurut Kelompok Umur dan Jenis Kelamin di Kabupaten Sinjai, 2017 / <i>Population of Pulau Sembilan by Age Group and Sex in Sinjai Regency, 2017</i>	105
3.1.16	Jumlah Penduduk Menurut Agama dan Kecamatan di Kabupaten Sinjai, 2017 / <i>Population by Religion and Subdistrict in Sinjai Regency, 2017</i>	106
3.1.17	Jumlah Penduduk Menurut Kewarganegaraan dan Kecamatan di Kabupaten Sinjai, 2017 / <i>Population by Religion and</i>	

<i>Subdistrict in Sinjai Regency, 2017</i>	107
--	-----

3.2 Ketenagakerjaan/Employment

3.2.1	Jumlah Penduduk Berumur 15 Tahun Keatas Menurut Jenis Kegiatan Selama Seminggu yang Lalu dan Jenis Kelamin di Kabupaten Sinjai, 2017 / <i>Population 15 Years of Age and Over by Type of Activity During The Previous Week and Sex in Sinjai Regency, 2017</i>	108
3.2.2	Jumlah Penduduk Berumur 15 Tahun Keatas Menurut Pendidikan Tertinggi yang Ditamatkan dan Jenis Kegiatan Selama Seminggu yang Lalu di Kabupaten Sinjai, 2017 / <i>Population 15 Years of Age and Over by Educational Attainment and Type of Activity During The Previous Week in Sinjai Regency, 2017</i>	109
3.2.3	Jumlah Penduduk Berumur 15 Tahun Keatas yang Bekerja Selama Seminggu yang Lalu Menurut Kelompok Umur dan Jenis Kelamin di Kabupaten Sinjai, 2017 / <i>Population 15 Years of Age and Over Who Worked During The Previous Week by Age Group and Sex in Sinjai Regency, 2017</i>	110
3.2.4	Jumlah Penduduk Berumur 15 Tahun Keatas yang Bekerja Selama Seminggu yang Lalu Menurut Lapangan Pekerjaan Utama dan Jenis Kelamin di Kabupaten Sinjai, 2017 / <i>Population 15 Years of Age and Over Who Worked During The Previous Week by Main Industry and Sex in Sinjai Regency, 2017</i>	111
3.2.5	Jumlah Penduduk Berumur 15 Tahun Keatas yang Bekerja Selama Seminggu yang Lalu Menurut Jumlah Jam Kerja Seluruhnya dan Jenis Kelamin di Kabupaten Sinjai, 2017 / <i>Population 15 Years of Age and Over Who Worked During The Previous Week by Total Working Hours and Sex in Sinjai Regency, 2017</i>	112
3.2.6	Jumlah Penduduk Berumur 15 Tahun Keatas yang Bekerja Selama Seminggu yang Lalu Menurut Status Pekerjaan Utama dan Jenis Kelamin di Kabupaten Sinjai, 2017 / <i>Population 15</i>	

	<i>Years of Age and Over Who Worked During The Previous Week by Main Employment Status and Sex in Sinjai Regency, 2017.....</i>	113
--	---	-----

4 Sosial/Social

4.1 Pendidikan /Education

4.1.1	Persentase Penduduk Usia 7-24 Tahun Menurut Jenis Kelamin, dan Partisipasi Sekolah di Kabupaten Sinjai, 2017 / <i>Percentage of Population 7-24 Years of Age by Sex and School Participation in Sinjai Regency, 2017</i>	128
4.1.2	Angka Partisipasi Murni (APM) dan Angka partisipasi kasar (APK) Menurut Jenjang Pendidikan di Kabupaten Sinjai, 2017 / <i>Net Enrolment Rate and Gross Enrolment Rate by Educational Level in Sinjai Regency, 2017.....</i>	129
4.1.3	Jumlah Sekolah, Murid, Guru dan Rasio Murid-Guru Sekolah Dasar (SD) Menurut Kecamatan di Kabupaten Sinjai, 2017 / <i>Number of School, Pupils, Teachers and School Teachers Ratio of Primary School by Subdistrict in Sinjai Regency, 2017.....</i>	130
4.1.4	Jumlah Sekolah, Murid, Guru dan Rasio Murid-Guru Sekolah Menengah Pertama (SMP) Menurut Kecamatan di Kabupaten Sinjai, 2017 / <i>Number of School, Pupils, Teachers and School Teachers Ratio of Junior High School by Subdistrict in Sinjai Regency, 2017</i>	131
4.1.5	Jumlah Sekolah, Murid, Guru dan Rasio Murid-Guru Sekolah Menengah Atas (SMA dan SMK) Menurut Kecamatan di Kabupaten Sinjai, 2017 / <i>Number of School, Pupils, Teachers and School Teachers Ratio of Senior High School by Subdistrict in Sinjai Regency, 2017</i>	132
4.1.6	Jumlah Sekolah, Murid, Guru dan Rasio Murid-Guru Madrasah Ibtidaiyah (MI) Menurut Kecamatan di Kabupaten Sinjai, 2017 / <i>Number of School, Pupils, Teachers and Pupil-Teacher Ratio of Madrasah Ibtidaiyah (MI) by Subdistrict in Sinjai Regency, 2017</i>	133

4.1.7	Jumlah Sekolah, Murid, Guru dan Rasio Murid-Guru Madrasah Tsanawiyah (MTs) Menurut Kecamatan di Kabupaten Sinjai, 2017 / <i>Number of School, Pupils, Teachers and Pupil-Teacher Ratio of Madrasah Tsanawiyah (MTs) by Subdistrict in Sinjai Regency, 2017</i>	134
4.1.8	Jumlah Sekolah, Murid, Guru dan Rasio Murid-Guru Madrasah Aliyah (MA) Menurut Kecamatan di Kabupaten Sinjai, 2017 / <i>Number of School, Pupils, Teachers and Pupil-Teacher Ratio of Madrasah Aliyah (MA) by Subdistrict in Sinjai Regency, 2017</i>	135
4.2	Kesehatan/Health	
4.2.1	Jumlah Fasilitas Kesehatan Menurut Kecamatan di Kabupaten Sinjai, 2017 / <i>Number of Health Facilities by Subdistrict in Sinjai Regency, 2017</i>	131
4.2.2	Jumlah Tenaga Kesehatan Menurut Kecamatan di Kabupaten Sinjai, 2017 / <i>Number of Health Personnel by Subdistrict in Sinjai Regency, 2017</i>	132
4.2.3	Jumlah Penderita dan Kematian oleh Penyakit Menular Menurut Jenis Penyakit di Kabupaten Sinjai, 2017 / <i>Number of Patient and Died by The Type of Disease in Sinjai Regency, 2017</i>	139
4.2.4	Jumlah Kunjungan Pasien Pada Puskesmas Menurut Kecamatan di Kabupaten Sinjai, 2013-2017 / <i>Number of Visit Patient at Public Health Centers by Subdistrict in Sinjai Regency, 2013-2017</i>	140
4.2.5	Jumlah Balita Menurut Kecamatan di Kabupaten Sinjai, 2017 / <i>Number of Children Under Five Years (Balita) by Subdistrict in Sinjai Regency, 2012-2017</i>	141
4.2.6	Persentase Balita yang Pernah Mendapatkan Imunisasi Menurut Jenis Imunisasi dan Kecamatan di Kabupaten Sinjai, 2017 / <i>Percentage of Children Under Five Years Who Had Immunization by Type of Immunization and Subdistrict in Sinjai</i>	

	<i>Regency, 2017</i>	143
4.2.7	Persentase Penduduk*) yang Pernah Mendapatkan Vaksinasi Menurut Jenis Vaksinasi dan Kecamatan di Kabupaten Sinjai, 2017 / <i>Percentage of Population*) Who Had Vaccination by Type of Vaccination and Subdistrict in Sinjai Regency, 2017</i>	145
4.2.8	Jumlah Persalinan Oleh Tenaga Kesehatan dan Dukun terlatih Menurut Kecamatan di Kabupaten Sinjai, 2017 / <i>Number of Maternity Process (Persalinan) by Health Personnel and Trained Midwife by Subdistrict in Sinjai Regency, 2017</i>	149
4.2.9	Jumlah Kelahiran Pada Rumah Sakit, Rumah Bersalin dan Puskesmas Menurut Kecamatan di Kabupaten Sinjai, 2017 / <i>Number of Births at Hospital, Maternity Hospital and Public Health Centers by Subdistrict in Sinjai Regency, 2017</i>	150
4.2.10	Distribusi Penyakit Menurut Wilayah Puskesmas di Kabupaten Sinjai, 2017 / <i>Disease Distribution by Type of Disease and Public Health Centre in Sinjai Regency, 2017</i>	151
4.2.11	Jenis dan Bobot Kegiatan Rumah Sakit Umum Daerah Kabupaten Sinjai, 2017 / <i>Type and Number of Activities of General Hospital in Sinjai Regency, 2017</i>	156
4.2.12	Jumlah Klinik Keluarga Berencana Menurut Kecamatan di Kabupaten Sinjai, 2013-2017 / <i>Number of Clinic of Family Planning by Subdistrict in Sinjai Regency, 2013-2017</i>	159
4.2.13	Jumlah Pencapaian Akseptor Baru Kumulatif Per Metode Kontrasepsi Menurut Kecamatan di Kabupaten Sinjai, 2017 / <i>Number of New Comulative Acceptor Accomplishment by Contraception Methode and Subdistrict in Sinjai Regency, 2017</i>	160
4.2.14	Jumlah Pencapaian Akseptor Aktif Kumulatif Per Metode Kontrasepsi Menurut Kecamatan di Kabupaten Sinjai, 2017 / <i>Number of Active Comulative Acceptor Accomplishment by Contraception Methode and Subdistrict in Sinjai Regency,</i>	

	2017.....	162
4.2.15	Jumlah Pembantu Pembina KB Desa (PPKBD) Menurut Kecamatan di Kabupaten Sinjai, 2017 / <i>Number of Assistant of Village Family Planning Maker by Subdistrict in Sinjai Regency, 2017</i>	164
4.2.16	Jumlah Sub Pembantu Pembina KB Desa (PPKBD) Menurut Kecamatan di Kabupaten Sinjai, 2017 / <i>Number of Sub Assistant of Village Family Planning Maker by Subdistrict in Sinjai Regency, 2017</i>	165
4.3 Kriminalitas/Crime		
4.3.1	Jumlah Kejahatan/Pelanggaran Yang Dilaporkan dan Diselesaikan Menurut Jenis Kejahatan di Kabupaten Sinjai, 2017 / <i>Number of Crimes by Type of Crime in Sinjai Regency, 2017</i>	166
4.3.2	Jumlah Perkara Pidana Menurut Jenisnya dan Bulan Pelaporan Perkara di Kabupaten Sinjai, 2017 / <i>Number of Crime by Type of Cases and Month in Sinjai Regency, 2017</i>	167
4.3.3	Jumlah Perkara Pidana Menurut Jenisnya di Kabupaten Sinjai, 2013-2017 / <i>Number of Criminal Cases by Type of Cases in Sinjai Regency, 2013-2017</i>	168
4.3.4	Rincian Perkara Perdata di Kabupaten Sinjai, 2013-2017 / <i>Details of Civil Cases in Sinjai Regency, 2013-2017</i>	169
4.3.5	Rincian Perkara Pidana di Kabupaten Sinjai, 2013-2017 / <i>Details of Civil Cases by Type of Cases in Sinjai Regency, 2013-2017</i>	170
4.3.6	Jumlah Perkara Yang Diterima dan Diselesaikan Serta Persidangan Yang Telah Dilaksanakan di Kabupaten Sinjai, 2013-2017 / <i>Number of Cases Who Had Reported and Finished and Number of Court Session in Sinjai Regency, 2013-2017</i>	171
4.3.7	Jumlah Penghuni Rumah Tahanan Negara Menurut Status Tahanan dan Jenis Kelamin di Kabupaten Sinjai, 2017 /	

	<i>Number of Prisoners by Status and Sex in Sinjai Regency, 2017.....</i>	172
4.3.8	Jumlah Penghuni Rumah Tahanan Negara (Narapidana) Menurut Jenis Kejahatan/Pelanggaran di Kabupaten Sinjai, 2017 / <i>Number of Prisoners by Type of Crimes/Violation (Prisoners) in Sinjai Regency, 2017</i>	173
4.3.9	Jumlah Penghuni Rumah Tahanan Negara (Tahanan) Menurut Jenis Kejahatan/Pelanggaran di Kabupaten Sinjai, 2017 / <i>Number of Prisoners by Type of Crimes/Violation (Arrest) in Sinjai Regency, 2017.....</i>	175
4.3.10	Jumlah Tindakan Pidana Menurut Wilayah Administrasi dan Tahun di Kabupaten Sinjai, 2017 / <i>Number of Criminal Action by Administration Area and Year in Sinjai Regency, 2017</i>	177
4.3.11	Jumlah Penyelesaian Tindakan Pidana Menurut Wilayah Administrasi dan Tahun di Kabupaten Sinjai, 2017 / <i>Number of Completion Criminal Action by Administration Area and Year in Sinjai Regency, 2017</i>	178
4.4	Agama/Religion	
4.4.1	Jumlah Tempat Peribadatan Menurut Kecamatan di Kabupaten Sinjai, 2017 / <i>Number of Worship Facilities by Subdistrict in Sinjai Regency, 2017</i>	179
4.4.2	Jumlah Nikah, Talaq, Cerai dan Rujuk Menurut Kecamatan di Kabupaten Sinjai, 2017 / <i>Number of Marriages, Separates, Divorces, and Reconciliation by Subdistrict in Sinjai Regency, 2017</i>	180
4.4.3	Jumlah Calon Jemaah Haji Menurut Jenis Kelamin dan Kecamatan di Kabupaten Sinjai, 2017 / <i>Number of Moslem Pilgrims Departing by Sex and Subdistrict in Sinjai Regency, 2017</i>	181
4.4.4	Jumlah Ulama, Mubaliq dan Khotib Menurut Kecamatan di Kabupaten Sinjai, 2017 / <i>Number of Mufti, Inkrediat and</i>	

	<i>Preacher, by Subdistrict in Sinjai Regency, 2017</i>	182
4.4.5	Jumlah Jiwa yang Berzakat dan Menerima Zakat Fitrah Menurut Kecamatan di Kabupaten Sinjai, 2017 / <i>Number of Person Who Paid Tithe and Recipient of Tithe by Subdistrict in Sinjai Regency, 2017</i>	183
4.5	Sosial Masyarakat/Social Community	
4.5.1	Jumlah Korban Bencana Alam dan Yang Telah Mendapatkan Bantuan Menurut Kecamatan di Kabupaten Sinjai, 2017 / <i>Number of Victims Due to Natural Disaster and Who Get Assist by Subdistrict in Sinjai Regency, 2017</i>	184
4.5.2	Jumlah Bencana Alam Menurut Jenisnya dan Kecamatan di Kabupaten Sinjai, 2017 / <i>Number of Natural Disaster by Type and Subdistrict in Sinjai Regency, 2017</i>	185
4.5.3	Jumlah Penyandang Masalah Kesejahteraan Sosial (PMKS) dan Potensi Sumber Kesejahteraan Sosial (PSKS) Yang Telah Mendapat Bantuan Menurut Kecamatan di Kabupaten Sinjai, 2017	186
4.5.4	Jumlah Anak Penerima Bantuan Tambahan Makanan Dalam Lembaga Kesejahteraan Sosial (LKS) Menurut Kecamatan di Kabupaten Sinjai, 2017	188
4.5.5	Frekuensi Kegiatan Operasional Dinas Komunikasi Informatika dan Persandian di Kabupaten Sinjai, 2017 / <i>Frequency of Operational Activities in Sinjai Regency, 2017</i>	189
4.5.6	Frekuensi Penyampaian Materi Penerangan di Kabupaten Sinjai, 2017 / <i>Frequency of Providing Information in Sinjai Regency, 2017</i>	190
4.5.7	Frekuensi Kegiatan Penerangan Berdasarkan Aparat Penyelenggara di Kabupaten Sinjai, 2017 / <i>Frequency of Providing Information Activities by Institutional in Sinjai Regency, 2017</i>	191

4.5.8	Frekuensi Kegiatan Penerangan Berdasarkan Lokasi Penerangan di Kabupaten Sinjai, 2017 / <i>Frequency of Providing Information Activities by Location in Sinjai Regency, 2017</i>	192
4.5.9	Frekuensi Penggunaan Media dan Sarana Pengolahan Data dan Informasi di Kabupaten Sinjai, 2017 / <i>Frequency of Utilizing Media Information in Sinjai Regency, 2017</i>	193
4.5.10	Jumlah Gugus Depan dan Anggota Gerakan Pramuka yang Sudah Dilantik Menurut Kecamatan di Kabupaten Sinjai, 2017 / <i>Number of Gugus Depan and Scout Members Inaugurate by Subdistrict in Sinjai Regency, 2017</i>	194
4.5.11	Jumlah Koleksi Perpustakaan Daerah Menurut Jenisnya di Kabupaten Sinjai, 2017 / <i>Number of Book Collection by Type in Sinjai Regency, 2017</i>	196
4.5.12	Jumlah Pengunjung Perpustakaan Daerah Menurut Profesi di Kabupaten Sinjai, 2017 / <i>Number of Visitors by Profession in Sinjai Regency, 2017</i>	197
4.5.13	Jumlah Anggota Perpustakaan Daerah Menurut Profesi di Kabupaten Sinjai, 2017 / <i>Number of Member by Profession in Sinjai Regency, 2017</i>	198
4.5.14	Jumlah Kartu Pencari Kerja/AK I yang Dikeluarkan Dinas Sosial dan Tenaga Kerja di Kabupaten Sinjai, 2017	199
4.5.15	Jumlah Tenaga Kerja yang Telah Diberi Pelatihan Keterampilan Khusus Pada Dinas Sosial dan Tenaga Kerja di Kabupaten Sinjai, 2014-2017 / <i>Number of Staff That Had Been Trained by Skill in Sinjai Regency, 2014-2017</i>	200
4.5.16	Jumlah Perusahaan dan Jumlah Tenaga Kerja Berdasarkan Sektor Lapangan di Kabupaten Sinjai, 2017 / <i>Number of Company and Personnel by Sector in Sinjai Regency, 2017</i>	201
4.5.17	Jumlah Surat Izin Mendirikan Bangunan yang Dikeluarkan Dinas Permukiman dan Tata Ruang Menurut Kecamatan dan Bulan di Kabupaten Sinjai, 2017 / <i>Number of Construction Licenses by</i>	

	<i>Subdistrict and Month in Sinjai Regency, 2017</i>	202
4.6	Kemiskinan/Poverty	
4.6.1	Garis Kemiskinan dan Penduduk Miskin di Kabupaten Sinjai, 2017 / <i>Poverty Line and Number of Poor People in Sinjai Regency, 2017</i>	203
4.6.2	Jumlah Keluarga Sejahtera Menurut Kecamatan di Kabupaten Sinjai, 2017 / <i>Number of Prosperous Family by Subdistrict in Sinjai Regency, 2017</i>	204
5	Pertanian/Agriculture	
5.1	Tanaman Pangan/Food Crops	
5.1.1	Luas Panen dan Produksi Tanaman Bahan Makanan Utama Komoditi Padi Menurut Bulan di Kabupaten Sinjai, 2017 / <i>Harvested Area and Total Production of Paddy by Month in Sinjai Regency, 2017.....</i>	232
5.1.2	Luas Panen dan Produksi Tanaman Bahan Makanan Utama Komoditi Jagung Menurut Bulan di Kabupaten Sinjai, 2017 / <i>Harvested Area and Total Production of Maize by Month in Sinjai Regency, 2017.....</i>	233
5.1.3	Luas Panen dan Produksi Tanaman Bahan Makanan Utama Komoditi Ubi Kayu Menurut Bulan di Kabupaten Sinjai, 2017 / <i>Harvested Area and Total Production of Cassava by Month in Sinjai Regency, 2017.....</i>	234
5.1.4	Luas Panen dan Produksi Tanaman Bahan Makanan Utama Komoditi Ubi Jalar Menurut Bulan di Kabupaten Sinjai, 2017/ <i>/Harvested Area and Total Production of Sweet Cassava by Month in Sinjai Regency, 2017.....</i>	235
5.1.5	Luas Panen dan Produksi Tanaman Bahan Makanan Utama Komoditi Kacang Tanah Menurut Bulan di Kabupaten Sinjai, 2017 / <i>Harvested Area and Total Production of Peanut by Month in Sinjai Regency, 2017.....</i>	236

5.2 Hortikultura/*Horticulture*

- 5.2.1 Luas Panen dan Produksi Padi, Palawija dan Hortikultura di Kabupaten Sinjai, 2017 / *Harvested Area and Total Production of Food Crop and Horticulture in Sinjai Regency, 2017*..... 237
- 5.2.2 Luas Panen dan Produksi Buah-Buahan di Kabupaten Sinjai, 2017 / *Harvested Area and Total Production of Fruits in Sinjai Regency, 2017*..... 239

5.3 Perikanan/*Fishery*

- 5.3.1 Volume Pendaratan Ikan di TPI Lappa Kabupaten Sinjai, 2017 / *Volume of Fish at TPI Lappa in Sinjai Regency, 2017*..... 241
- 5.3.2 Jumlah RTP, Perahu/Kapal Perikanan Serta Unit Penangkapan yang Dioperasikan Menurut Jenis Kapal di Kabupaten Sinjai, 2017 / *Number of Fishery Household, Fishing Boat and Catching Unit by Type of Boat in Sinjai Regency, 2017*..... 242
- 5.3.3 Jumlah Masing-Masing Unit Penangkapan Ikan yang Dioperasikan dan Hasil Produksi Menurut Jenis Alat di Kabupaten Sinjai, 2017 / *Number of Catching Unit and Total Production by Type of Tools in Sinjai Regency, 2017*..... 243
- 5.3.4 Produksi Perikanan Tangkap dan Nilainya Menurut Bidang Kegiatan di Kabupaten Sinjai, 2017 / *Production and Value of Fish Capture by Activity Field in Sinjai Regency, 2017*..... 244
- 5.3.5 Produksi Budidaya Air Payau dan Air Tawar Menurut Komoditi di Kabupaten Sinjai, 2012-2017 / *Production of Brackish and Fresh Water Cultivation by Commodity in Sinjai Regency, 2012-2017*..... 245
- 5.3.6 Produksi Perikanan Menurut Kecamatan di Kabupaten Sinjai, 2017 / *Fish Production by Subdistrict in Sinjai Regency, 2017*..... 246
- 5.3.7 Jumlah Rumah Tangga Perikanan (RTP) Menurut Kecamatan di Kabupaten Sinjai, 2016-2017 / *Number of Fishery Households*

	<i>by Subdistrict in Sinjai Regency, 2016-2017.....</i>	248
5.4	Peternakan/Livestock	
5.4.1	Populasi Ternak dan Unggas Menurut Kecamatan, Jenis Ternak dan Jenis Kelamin di Kabupaten Sinjai, 2017 / <i>Livestock Population and Poultry by Subdistrict, Kind of Livestock/Poultry and Sex of Livestock/Poultry in Sinjai Regency, 2017.....</i>	251
5.4.2	Vaksinasi Ternak/Unggas Menurut Jenis Ternak dan Jenis Penyakit di Kabupaten Sinjai, 2017 / <i>Livestock/Poultry Vaccination by Kind of Livestock/Poultry and Kind of Disease in Sinjai Regency, 2017.....</i>	255
5.4.3	Jumlah Pemotongan Ternak/Unggas Menurut Kecamatan , Jenis Ternak dan Lokasi Pemotongan di Kabupaten Sinjai, 2017 / <i>Number of Slaughter by Subdistrict, Kind of Livestock/Poultry and Location in Sinjai Regency, 2017.....</i>	256
5.4.4	Jumlah Rumah Tangga yang Mengusahakan/Memelihara Ternak Menurut Kecamatan dan Jenis Ternak di Kabupaten Sinjai, 2017 / <i>Number of Household That Breeding Livestock/Poultry by Subdistrict and Kind of Livestock/Poultry in Sinjai Regency, 2017.....</i>	257
5.4.5	Jumlah Produksi Ternak Menurut Jenis Ternak di Kabupaten Sinjai, 2017 / <i>Number of Livestock/Poultry Production by Kind of Livestock/Poultry in Sinjai Regency, 2017.....</i>	258
5.4.6	Pemasukan dan Pengeluaran Ternak Menurut Jenis Ternak di Kabupaten Sinjai, 2017 / <i>Number of Livestock/Poultry Input and Output by Kind of Livestock/Poultry in Sinjai Regency, 2017.....</i>	259
5.5	Kehutanan/Forestry	
5.5.1	Luas Kawasan Hutan Menurut Kecamatan dan Kelurahan/Desa Berdasarkan Tata Guna Kesepakatan Daerah di Kabupaten Sinjai, 2017 / <i>Extent of Forest Base On Forest System Plant by Subdistrict and Village in Sinjai Regency, 2017.....</i>	260

5.5.2	Luas Lahan Kritis Dalam Kawasan Hutan Menurut Kecamatan di Kabupaten Sinjai, 2017 / <i>Crisis Area in Forest by Subdistrict in Sinjai Regency, 2017</i>	262
5.5.3	Realisasi Pelaksanaan Proyek GN-RHL/Gerhan dan Penanggulangan Lahan Kritis Lainnya di Kabupaten Sinjai, 2017 / <i>Realization of Reforestation Project Activity in Sinjai Regency, 2017</i>	263
5.5.4	Luas Lahan Kritis di Luar Kawasan Hutan yang Akan Dihijaukan Menurut Kecamatan di Kabupaten Sinjai, 2017.....	264
5.5.5	Luas Potensi Hutan Rakyat Menurut Kecamatan di Kabupaten Sinjai, 2017.....	265
5.5.6	Luas Lahan Bakau dan Luas Lahan Kritis Bakau Menurut Kecamatan di Kabupaten Sinjai, 2017 / <i>Mangrove Area and Crisis Mangrove Area by Subdistrict in Sinjai Regency, 2017</i>	266
5.6 Pengairan/Irrigation		
5.6.1	Inventarisasi Luas Areal Jaringan Irigasi di Kabupaten Sinjai, 2017.....	267
5.6.2	Inventarisasi Bendungan Tetap Jaringan Irigasi di Kabupaten Sinjai, 2017.....	274
5.6.3	Inventarisasi Bangunan Utama Jaringan Irigasi di Kabupaten Sinjai, 2017.....	280
5.6.4	Inventarisasi Saluran Pembawa Jaringan Irigasi di Kabupaten Sinjai, 2017.....	298
5.6.5	Luas Tanah Sawah Menurut Kecamatan dan Jenis Pengairan di Kabupaten Sinjai, 2017 / <i>Rice Field Area by Subdistrict and Kind of Irrigation in Sinjai Regency, 2017</i>	304
5.6.6	Luas Tanah Kering Dirinci Per Kecamatan di Kabupaten Sinjai, 2017 / <i>Area of Dry Land by District in Sinjai Regency, 2017</i>	306

5.7 Perkebunan/*Estate Crops*

5.7.1	Luas dan Produksi Tanaman Perkebunan Menurut Kecamatan di Kabupaten Sinjai, 2017 / <i>Planted Area and Production of Estate Crops by Subdistrict in Sinjai Regency, 2017</i>	308
5.7.2	Jumlah Rumah Tangga yang Mengusahakan Tanaman Perkebunan Menurut Kecamatan dan Jenis Tanaman di Kabupaten Sinjai, 2017 / <i>Number of Estate Crop Household by Subdistrict and Kind of Estate Crops in Sinjai Regency, 2017</i>	317
5.7.3	Luas Panen dan Produksi Tanaman Cabe Besar Menurut Bulan di Kabupaten Sinjai, 2017 / <i>Harvested Area and Total Production of Big Chili by Month in Sinjai Regency, 2017</i>	321
5.7.4	Luas Panen dan Produksi Tanaman Cabe Rawit Menurut Bulan di Kabupaten Sinjai, 2017 / <i>Harvested Area and Total Production of Rawit Chili by Month in Sinjai Regency, 2017</i>	322
5.7.5	Luas Panen dan Produksi Tanaman Ketimun Menurut Bulan di Kabupaten Sinjai, 2017 / <i>Harvested Area and Total Production of Cucumber by Month in Sinjai Regency, 2017</i>	323
5.7.6	Luas Panen dan Produksi Tanaman Terong Menurut Bulan di Kabupaten Sinjai, 2017 / <i>Harvested Area and Total Production of Terong by Month in Sinjai Regency, 2017</i>	324
5.7.7	Luas Panen dan Produksi Tanaman Bayam Menurut Bulan di Kabupaten Sinjai, 2017 / <i>Harvested Area and Total Production of Spinach by Month in Sinjai Regency, 2017</i>	325
5.7.8	Luas Panen dan Produksi Tanaman Kacang Panjang Menurut Bulan di Kabupaten Sinjai, 2017 / <i>Harvested Area and Total Production of Long Beans by Month in Sinjai Regency, 2017</i>	326
5.7.9	Luas Panen dan Produksi Tanaman Kangkung Menurut Bulan di Kabupaten Sinjai, 2017 / <i>Harvested Area and Total Production of Kangkung by Month in Sinjai Regency, 2017</i>	327

5.7.10	Luas Panen dan Produksi Tanaman Buncis Menurut Bulan di Kabupaten Sinjai, 2017 / <i>Harvested Area and Total Production of Beans by Month in Sinjai Regency, 2017</i>	328
5.7.11	Luas Panen dan Produksi Tanaman Tomat Menurut Bulan di Kabupaten Sinjai, 2017 / <i>Harvested Area and Total Production of Tomatoes by Month in Sinjai Regency, 2017</i>	329
5.7.12	Luas Panen dan Produksi Tanaman Labu Siam Menurut Bulan di Kabupaten Sinjai, 2017 / <i>Harvested Area and Total Production of Labu Siam by Month in Sinjai Regency, 2017</i>	330
5.7.13	Luas Panen dan Produksi Tanaman Kubis Menurut Bulan di Kabupaten Sinjai, 2017 / <i>Harvested Area and Total Production of Cabbages by Month in Sinjai Regency, 2017</i>	331
5.7.14	Luas Panen dan Produksi Tanaman Kentang Menurut Bulan di Kabupaten Sinjai, 2017 / <i>Harvested Area and Total Production of Pottatoes by Month in Sinjai Regency, 2017</i>	332
5.7.15	Luas Panen dan Produksi Tanaman Sawi Menurut Bulan di Kabupaten Sinjai, 2017 / <i>Harvested Area and Total Production of Sawi by Month in Sinjai Regency, 2017</i>	333
5.7.16	Luas Panen dan Produksi Tanaman Bawang Daun Menurut Bulan di Kabupaten Sinjai, 2017 / <i>Harvested Area and Total Production of Bawang Daun by Month in Sinjai Regency, 2017</i>	334
5.7.17	Luas Panen dan Produksi Tanaman Wortel Menurut Bulan di Kabupaten Sinjai, 2017 / <i>Harvested Area and Total Production of Wortel by Month in Sinjai Regency, 2017</i>	335
5.7.18	Luas Panen dan Produksi Tanaman Kacang Merah Menurut Bulan di Kabupaten Sinjai, 2017 / <i>Harvested Area and Total Production of Red Beans by Month in Sinjai Regency, 2017</i>	336
5.7.19	Luas Panen dan Produksi Tanaman Bawang Merah Menurut Bulan di Kabupaten Sinjai, 2017 / <i>Harvested Area and Total Production of Onions by Month in Sinjai Regency, 2017</i>	337

5.7.20	Luas Panen dan Produksi Tanaman Kembang Kol Menurut Bulan di Kabupaten Sinjai, 2017 / <i>Harvested Area and Total Production of Cauliflower by Month in Sinjai Regency, 2017.....</i>	338
5.7.21	Luas Panen dan Produksi Tanaman Jamur Menurut Bulan di Kabupaten Sinjai, 2017 / <i>Harvested Area and Total Production of Mushrooms by Month in Sinjai Regency, 2017.....</i>	339
5.8	Lainnya/Others	
5.8.1	Jumlah Kelompok Tani dan Penyuluh Pertanian Menurut Kecamatan di Kabupaten Sinjai, 2017 / <i>Number of Farmer Groups and Agricultural Extension Fields by Subdistrict in Sinjai Regency, 2017.....</i>	340
6	Industri/Industry	
6.1	Industri/Industry	
6.1.1	Jumlah Industri Kecil Menurut Unit Usaha di Kabupaten Sinjai, 2017 / <i>Number of Small-Scale Manufactures by Establishment in Sinjai Regency, 2017.....</i>	351
6.1.2	Jumlah Tenaga Kerja Industri Kecil Menurut Unit Usaha di Kabupaten Sinjai, 2017 / <i>Number of Workers Engaged by Establishment in Sinjai Regency, 2017.....</i>	355
6.1.3	Jumlah Nilai Produksi, Nilai Bahan Baku dan Nilai Tambah Menurut Klasifikasi Industri di Kabupaten Sinjai, 2017 / <i>Number of Production Value, Raw Material Value and Value Added by Industrial Classification in Sinjai Regency, 2017.....</i>	360
6.1.4	Pertumbuhan Industri Menurut Variabel di Kabupaten Sinjai, 2013-2017 / <i>Growth of Manufactures by Variable in Sinjai Regency, 2013-2017.....</i>	361
6.1.5	Jumlah Unit Usaha, Tenaga Kerja dan Investasi Menurut Klasifikasi Usaha Pertumbuhan Industri di Kabupaten Sinjai, 2017 / <i>Number of Establishment, Workers Engaged and Investment by Industrial Classification in Sinjai Regency,</i>	

	2017.....	362
6.2	Energy/Energy	
6.2.1	Produksi dan Distribusi Tenaga Listrik Pada PT PLN (Persero) Menurut Ranting/Unit Perusahaan Listrik Negara di Kabupaten Sinjai, 2017 / <i>Production and Distribution of Electricity of State Electricity Company at Branch Level in Sinjai Regency, 2017.....</i>	363
6.2.2	Jumlah Langganan/KVA Tersambung dan KWH Daya Tersambung Menurut Ranting/Unit Perusahaan Listrik Negara di Kabupaten Sinjai, 2017 / <i>Installed Capacity of Electricity of State Electricity Company at Branch Level in Sinjai Regency, 2017.....</i>	364
6.2.3	Produksi Tenaga Listrik Diesel Pada PT PLN (Persero) Menurut Ranting/Unit Perusahaan Listrik Negara di Kabupaten Sinjai, 2017 / <i>Diesel Production of Electricity of State Electricity Company at Branch Level in Sinjai Regency, 2017.....</i>	365
6.2.4	Jumlah Pelanggan dan Air yang Disalurkan Menurut Pelanggan di Kabupaten Sinjai, 2017 / <i>Number of Customer and Distributed Clean Water by Type of Customer in Sinjai Regency, 2017.....</i>	366
6.2.5	Potensi Tambang Bahan Galian Menurut Jenis, Bahan Galian, Golongan dan Lokasi di Kabupaten Sinjai, 2017 / <i>Potential of Mine by Material in Sinjai Regency, 2017.....</i>	367
7	Perdagangan/Trading	
7.1	Pelabuhan/Port	
7.1.1	Aktivitas Bongkar Muat di Pelabuhan Kabupaten Sinjai, 2017 / <i>Loading and Unloading Activity at Port Sinjai, 2017.....</i>	377
7.1.2	Aktivitas Bongkar Muat di Pelabuhan 77, 2017 / <i>Loading and Unloading Activity at Port 77, 2017.....</i>	378
7.1.3	Bongkar Muat Barang Angkutan Antar Pulau di Pelabuhan	

	Kabupaten Sinjai, 2017 / <i>Number of Loading and Unloading at Port Sinjai, 2017</i>	379
7.1.4	Bongkar Muat Barang Angkutan Antar Pulau di Pelabuhan 77, 2017 / <i>Number of Loading and Unloading at Port 77, 2017</i>	380
7.2	Perdagangan/Trading	
7.2.1	Banyaknya Surat Ijin (SIUP) yang Diterbitkan Oleh Dinas Penanaman Modal dan Pelayanan Terpadu Satu Pintu Tiap Bulan di Kabupaten Sinjai, 2017 / <i>Number of License That Issued by Investment and One Stop Services Agency of Sinjai Regency Every Month, 2017</i>	381
7.2.2	Banyaknya Surat Ijin (SIUP) yang Diterbitkan Oleh Dinas Penanaman Modal dan Pelayanan Terpadu Satu Pintu Tiap Bulan di Kabupaten Sinjai, 2017 / <i>Number of License That Issued by Investment and One Stop Services Agency of Sinjai Regency Every Month, 2017</i>	382
7.2.3	Jumlah Tanda Daftar Perusahaan (TDP) yang Diterbitkan Oleh Dinas Penanaman Modal dan Pelayanan Terpadu Satu Pintu Menurut Kecamatan di Kabupaten Sinjai, 2017 / <i>Number of Trade Mark That Issued by Investment and One Stop Services Agency of Sinjai Regency at Each Subdistrict, 2017</i>	383
7.2.4	Jumlah Perusahaan yang Terdaftar di Dinas Penanaman Modal dan Pelayanan Terpadu Satu Pintu Tiap Bulan di Kabupaten Sinjai / <i>Number of Establishment That Registered at Investment and One Stop Services Agency in Sinjai Regency Every Month, 2017</i>	384
8	Hotel dan Pariwisata/Hotels and Tourism	
8.1	Hotel/Hotels	
8.1.1	Jumlah Akomodasi Kamar dan Tempat Tidur di Kabupaten Sinjai, 2008-2017 / <i>Number of Accomodations, Rooms and Beds in Sinjai Regency, 2008-2017</i>	391

8.1.2	Daftar Nama dan Alamat Losmen/Wisma, Jumlah Kamar dan Tempat Tidur Serta Banyaknya Tenaga Kerja di Kabupaten Sinjai, 2017 / <i>List of Inn Names and Address, Number of Rooms, Number of Beds and Number of Employees in Sinjai Regency, 2017</i>	392
8.1.3	Tingkat Penghunian Kamar (TPK) Hotel Melati di Kabupaten Sinjai, 2017 / <i>Room Occupancy Rate of Melati Hotel in Sinjai Regency, 2017</i>	393
8.1.4	Tingkat Pemakaian Tempat Tidur (TPTT) Hotel Melati di Kabupaten Sinjai, 2017 / <i>Bed Occupancy Rate of Melati Hotel in Sinjai Regency, 2017</i>	394
8.1.5	Rata-Rata Lama Menginap Tamu Asing dan Tamu Domestik di Hotel Melati Kabupaten Sinjai, 2017 / <i>Average Length of Stay of Foreign and Domestic Visitors in Melati Hotel Sinjai Regency, 2017</i>	395
8.1.6	Tingkat Penghunian Kamar (TPK) Hotel Bintang di Kabupaten Sinjai, 2017 / <i>Room Occupancy Rate of Star Hotel in Sinjai Regency, 2017</i>	396
8.1.7	Tingkat Pemakaian Tempat Tidur (TPTT) Hotel Bintang di Kabupaten Sinjai, 2017 / <i>Bed Occupancy Rate of Star Hotel in Sinjai Regency, 2017</i>	397
8.1.8	Rata-Rata Lama Menginap Tamu Asing dan Tamu Domestik di Hotel Bintang Kabupaten Sinjai, 2017 / <i>Average Length of Stay of Foreign and Domestic Visitors in Star Hotel Sinjai Regency, 2017</i>	398
8.2	Pariwisata/Tourism	
8.2.1	Jumlah Fasilitas Rekreasi Menurut Jenis dan Kecamatan di Kabupaten Sinjai, 2017 / <i>Number of Recreation Facility by Kind and Subdistrict in Sinjai Regency, 2017</i>	399

9	Transportasi dan Komunikasi/<i>Transportation and Communication</i>	
9.1	Transportasi/<i>Transportation</i>	
9.1.1	Panjang Jalan Provinsi Menurut Jenis Permukaan Jalan di Kabupaten Sinjai, 2013-2017 / <i>Length of Government (Province) Road by Type of Road Surface in Sinjai Regency, 2013-2017</i>	408
9.1.2	Panjang Jalan Provinsi Menurut Jenis Kondisi Jalan di Kabupaten Sinjai, 2013-2017 / <i>Length of Government (Province) Road by Type of Road Condition in Sinjai Regency, 2013-2017</i>	409
9.1.3	Panjang Jalan Kabupaten Menurut Jenis Permukaan Jalan di Kabupaten Sinjai, 2013-2017 / <i>Length of Government (Regency) Road by Type of Road Surface in Sinjai Regency, 2013-2017</i>	410
9.1.4	Panjang Jalan Kabupaten Menurut Jenis Kondisi Jalan di Kabupaten Sinjai, 2013-2017 / <i>Length of Government (Regency) Road by Type of Road Condition in Sinjai Regency, 2013-2017</i>	411
9.1.5	Jumlah Kendaraan Bermotor dan Tidak Bermotor Menurut Kecamatan di Kabupaten Sinjai, 2017 / <i>Number of Registered Motor and Non Registered Motor Vehicles by Subdistrict in Sinjai Regency, 2017</i>	412
9.1.6	Jumlah Pengeluaran Kartu Pengawasan Angkutan yang Dikeluarkan Menurut Bulan di Kabupaten Sinjai, 2017.....	417
9.1.7	Jumlah Kendaraan yang Diuji di UPTD PKB Dinas Perhubungan Menurut Bulan di Kabupaten Sinjai, 2017.....	419
9.1.8	Jumlah Kapal Dibawah GT Menurut Kecamatan di Kabupaten Sinjai, 2017 / <i>Number of Boat Under 7 GT by Subdistrict in Sinjai Regency, 2017</i>	421

9.1.9	Jumlah Kapal Motor / Perahu Layar yang Keluar dan Masuk Pelabuhan Menurut Bulan di Kabupaten Sinjai, 2017 / <i>Number of In-Out Motorship / Yacht at Port by Month in Sinjai Regency, 2017</i>	422
9.1.10	Jumlah Kapal Motor / Perahu Layar yang Keluar dan Masuk di Pelabuhan 77 Menurut Bulan, 2017 / <i>Number of In-Out Motorship / Yacht at Port 77 by Month, 2017</i>	423
9.1.11	Jumlah Kecelakaan Lalu Lintas Menurut Bulan di Kabupaten Sinjai, 2017 / <i>Number of Traffic Accident by Month in Sinjai Regency, 2017</i>	424
9.1.12	Jumlah Pelanggaran Lalu Lintas Menurut Jenisnya di Kabupaten Sinjai, 2017 / <i>Number of Traffic Violation by Type in Sinjai Regency, 2017</i>	425
9.1.13	Jumlah Pelanggaran Lalu Lintas Menurut Perlakuan dan Bulan di Kabupaten Sinjai, 2017 / <i>Number of Traffic Violation by Treatment and Month in Sinjai Regency, 2017</i>	426
9.1.14	Jumlah Surat Izin Mengemudi (SIM) yang Dikeluarkan Menurut Bulan dan Jenisnya di Kabupaten Sinjai, 2017 / <i>Number of Driving License by Month and Kind in Sinjai Regency, 2017</i>	427
9.2	Komunikasi/Communication	
9.2.1	Jumlah Surat Kilat Khusus, Express dan Luar Negeri Pada Kantor Pos di Kabupaten Sinjai, 2017 / <i>Number of Special Delivery, Express and Overseas Mail at State of Indonesia Post Company in Sinjai Regency, 2017</i>	428
9.2.2	Jumlah Paket Pos yang Dikirim dan Diserahkan Pada Kantor Pos di Kabupaten Sinjai, 2017 / <i>Number of Regular and Express Mail at State of Indonesia Post Company in Sinjai Regency, 2017</i>	429
9.2.3	Jumlah Penerimaan dan Pengeluaran Wesel Pos Pada Kantor Pos di Kabupaten Sinjai, 2017 / <i>Number of Receive and Unreceive of Post Draft at State of Indonesia Post Company in</i>	

	<i>Sinjai Regency, 2017</i>	430
9.2.4	Jumlah Gaji Pensiunan yang Dibayarkan Pada Kantor Pos di Kabupaten Sinjai, 2017 / <i>Number of Pensioner Salary That Paid at State of Indonesia Post Company in Sinjai Regency, 2017</i>	431
9.2.5	Jumlah Penabung Tabanas Pada Kantor Pos di Kabupaten Sinjai, 2017 / <i>Number of National Development Saving Accounts at State of Indonesia Post Company in Sinjai Regency, 2017</i>	432
9.2.6	Jumlah Satuan Sambungan Telepon Jaringan Fisik di Kabupaten Sinjai, 2017.....	433
9.2.7	Jumlah Satuan Sambungan Telepon Menurut Jenis Pelanggan dan Kecamatan di Kabupaten Sinjai, 2017.....	434
10	Keuangan dan Harga-harga	
10.1	Keuangan/Finance	
10.1.1	Realisasi Anggaran Pendapatan dan Belanja Daerah di Kabupaten Sinjai Tahun Anggaran 2017 / <i>Actual Local Revenue and Expenditure in Sinjai Regency Year Budget 2017</i>	441
10.1.2	Anggaran Pembiayaan Daerah di Kabupaten Sinjai Tahun Anggaran 2017 / <i>Local Development Funding in Sinjai Regency Year Budget 2017</i>	443
10.1.3	Jumlah Uang Pinjaman, Pelunasan, Lelang, dan Tunggakan Pada Jawatan Pegadaian di Kabupaten Sinjai, 2017.....	444
10.1.4	Perkembangan Jumlah Koperasi Menurut Kecamatan di Kabupaten Sinjai, 2013-2017 / <i>Progress of Cooperative Unit by Subdistrict in Sinjai Regency, 2013-2017</i>	445
10.1.5	Jumlah Koperasi Non KUD, Anggota dan Simpanan Menurut Kecamatan di Kabupaten Sinjai, 2013-2017 / <i>Number of Non</i>	

	<i>Village Cooperative Unit, Members and Saving by Subdistrict in Sinjai Regency, 2013-2017.....</i>	446
10.1.8	Jumlah Koperasi Unit Desa (KUD), Anggota dan Simpanan Menurut Kecamatan di Kabupaten Sinjai, 2013-2017 / <i>Number of Village Cooperative Unit, Members and Saving by Subdistrict in Sinjai Regency, 2013-2017.....</i>	447
10.1.9	Jumlah Koperasi, Anggota dan Simpanan Menurut Jenisnya di Kabupaten Sinjai, 2017 / <i>Number of Cooperative Unit, Members and Saving by Kind in Sinjai Regency, 2017.....</i>	448
10.2	Harga-harga/Prices	
10.2.1	Rata-Rata Harga Eceran Beras (rupiah/liter) di Kabupaten Sinjai, 2012- 2017 / <i>Average Retail Price of Rice (rupiahs/liter) in Sinjai Regency, 2012-2017.....</i>	449
10.2.2	Rata-Rata Harga Eceran Ikan yang Diawetkan (rupiah/kg) di Kabupaten Sinjai, 2012- 2017 / <i>Average Retail Price of Sunu Fish (rupiahs/kg) in Sinjai Regency, 2012-2017.....</i>	450
10.2.3	Rata-Rata Harga Eceran Minyak Goreng (rupiah/kg) di Kabupaten Sinjai, 2012- 2017 / <i>Average Retail Price of Cooking Oil (rupiahs/kg) in Sinjai Regency, 2012-2017.....</i>	451
10.2.4	Rata-Rata Harga Eceran Gula Pasir (rupiah/liter) di Kabupaten Sinjai, 2012- 2017 / <i>Average Retail Price of Sugar (rupiahs/liter) in Sinjai Regency, 2012-2017.....</i>	452
10.2.5	Rata-Rata Harga Eceran Garam (rupiah/liter) di Kabupaten Sinjai, 2012- 2017 / <i>Average Retail Price of Salt (rupiahs/liter) in Sinjai Regency, 2012-2017.....</i>	453
10.2.6	Rata-Rata Harga Eceran Minyak Tanah (rupiah/liter) di Kabupaten Sinjai, 2012- 2017 / <i>Average Retail Price of Karosene (rupiahs/liter) in Sinjai Regency, 2012-2017.....</i>	454
10.2.7	Rata-Rata Harga Eceran Tekstil Kasar (rupiah/meter) di Kabupaten Sinjai, 2012- 2017 / <i>Average Retail Price of Textile</i>	

	<i>(rupiahs/meter) in Sinjai Regency, 2012-2017.....</i>	455
10.2.8	Rata-Rata Harga Eceran Batik Kasar (rupiah/helai) di Kabupaten Sinjai, 2012- 2017 / <i>Average Retail Price of Batik (rupiahs/helai) in Sinjai Regency, 2012-2017.....</i>	456
10.2.9	Rata-Rata Harga Eceran Komoditi Palawija (rupiah) di Kabupaten Sinjai, 2017 / <i>Average Retail Price of Crop Commodity (rupiahs) in Sinjai Regency, 2017.....</i>	457
10.2.10	Rata-Rata Harga Eceran Sayur-Sayuran (rupiah/kg) di Kabupaten Sinjai, 2017 / <i>Average Retail Price of Vegetables (rupiahs/kg) in Sinjai Regency, 2017.....</i>	458
10.2.11	Rata-Rata Harga Eceran Buah-Buahan di Kabupaten Sinjai, 2017 / <i>Average Retail Price of Fruits in Sinjai Regency, 2017.....</i>	460
10.2.12	Rata-Rata Harga Eceran Telur di Kabupaten Sinjai, 2017 / <i>Average Retail Price of Eggs in Sinjai Regency, 2017.....</i>	461
10.2.13	Rata-Rata Harga Eceran Daging Sapi, Kerbau, Ayam dan Kambing di Kabupaten Sinjai, 2017 / <i>Average Retail Price of Eggs in Sinjai Regency, 2017.....</i>	462
10.2.14	Rata-Rata Harga Eceran Rempah-Rempah di Kabupaten Sinjai, 2017 / <i>Average Retail Price of Spices in Sinjai Regency, 2017.....</i>	463
10.2.15	Rata-Rata Harga Eceran Pupuk (rupiah/kg) di Kabupaten Sinjai, 2017 / <i>Average Retail Price of Fertilizer (rupiahs/kg) in Sinjai Regency, 2017.....</i>	464
11	Pengeluaran Penduduk dan Konsumsi Makanan / <i>Population Expenditure and Food Consumption</i>	
11.1	Persentase Penduduk Menurut Golongan Pengeluaran Per Kapita Sebulan di Kabupaten Sinjai, 2017 / <i>Percentage of Population by Class of Expenditure Per Capita Per Month in Sinjai Regency, 2017.....</i>	470
11.2	Rata-rata Pengeluaran Per Kapita Sebulan Menurut Kelompok	

	Makanan di Kabupaten Sinjai, 2017 / <i>Monthly Average Expenditure Per Capita by Food Group in Sinjai Regency, 2017</i>	471
11.3	Rata-rata Pengeluaran dan Persentase Rata-rata Pengeluaran Per Kapita Sebulan Menurut Kelompok Bukan Makanan di Kabupaten Sinjai, 2017 / <i>Average Expenditure and Percentage of Monthly Average Expenditure Per Capita by Non-Food Group in Sinjai Regency, 2017</i>	472
12	Pendapatan Regional/Regional Income	
12.1	Produk Domestik Regional Bruto Atas Dasar Harga Berlaku Menurut Lapangan Usaha di Kabupaten Sinjai (miliar rupiah), 2013-2017 / <i>Gross Regional Domestic Product at Current Market Prices by Industry in Sinjai Regency (billion rupiahs), 2013- 2017</i>	481
12.2	Produk Domestik Regional Bruto Atas Dasar Harga Konstan 2010 Menurut Lapangan Usaha di Kabupaten Sinjai (miliar rupiah), 2013-2017 / <i>Gross Regional Domestic Product at 2010 Constant Market Prices by Industry in Sinjai Regency (billion rupiahs), 2013- 2017</i>	482
12.3	Distribusi Persentase Produk Domestik Regional Bruto (2010=100) Menurut Lapangan Usaha di Kabupaten Sinjai (persen), 2013-2017 / <i>Percentage Distribution of Gross Regional Domestic Product (2010=100) by Industry in Sinjai Regency (percent), 2013-2017</i>	483
12.4	Laju Pertumbuhan Produk Domestik Regional Bruto (2010=100) Menurut Lapangan Usaha di Kabupaten Sinjai (miliar rupiah), 2013-2017 / <i>Growth Rate of Gross Regional Domestic Product (2010=100) by Industry in Sinjai Regency (billion rupiahs), 2013-2017</i>	484

12.5	Indeks Harga Implisit Produk Domestik Regional Bruto Menurut Lapangan Usaha di Kabupaten Sinjai (2010=100), 2013–2017 / <i>Implicit Price Index of Gross Regional Domestic Product by Industry in Sinjai Regency (2010=100), 2013–2017</i>	485
12.6	Laju Implisit Produk Domestik Regional Bruto (2010=100) Menurut Lapangan Usaha di Kabupaten Sinjai, 2013–2017 / <i>Implicit Growth Rate of Gross Regional Domestic Product (2010=100) by Industry in Sinjai Regency, 2013–2017</i>	486
13 Perbandingan Antar Kabupaten-Kota/Regency/Municipal Comparison		
13.1	Jumlah Penduduk Menurut Kabupaten/Kota di Provinsi Sulawesi Selatan (jiwa), 2015-2017 / <i>Population by Regency in Sulawesi Selatan Province, 2015-2017</i>	492
13.2	Laju Pertumbuhan Produk Domestik Regional Bruto (2010=100) Menurut Kabupaten/Kota di Provinsi Sulawesi Selatan (ribu jiwa), 2014-2017 / <i>Growth Rate of Gross Regional Domestic Product (2010=100) by Regency in Sulawesi Selatan Province, 2014-2017</i>	493
13.3	Produk Domestik Regional Bruto Atas Dasar Harga Berlaku Menurut Kabupaten/Kota di Provinsi Sulawesi Selatan (ribu jiwa), 2015-2017 / <i>Gross Regional Domestic Product Per Capita at Current Market Prices by Regency in Sulawesi Selatan Province, 2015-2017</i>	494

DAFTAR GAMBAR/*List of Pictures*

No. Gambar <i>Pictures Number</i>	Judul Gambar/ <i>Pictures Title</i>	Halaman <i>Pages</i>
Gambar 1.	Persentase Luas Wilayah Menurut Kecamatan Kabupaten Sinjai, 2017 / <i>Percentage of Area by Subdistrict in Sinjai Regency, 2017</i>	7
Gambar 2.	Jumlah PNS Menurut Golongan Kepangkatan di Lingkup Pemerintah Daerah Kabupaten Sinjai, 2017 / <i>Number of Civil Servants by Level Government at Local Government in Sinjai Regency, 2017</i>	38
Gambar 3.	Piramida Penduduk Menurut Kelompok Umur dan Jenis Kelamin di Kabupaten Sinjai, 2017 / <i>Population pyramid by Age Group and Sex in Sinjai Regency, 2017</i>	72
Gambar 4.	Penduduk Kabupaten Sinjai Menurut Kecamatan Dan Jenis Kelamin, 2017 / <i>Population of Sinjai Regency by Subdistrict and Sex, 2017</i>	73
Gambar 5.	Laju Pertumbuhan Penduduk Tahun 2010-2017 Menurut Kecamatan di Kabupaten Sinjai / <i>Population Growth Rate 2010-2017 by Subdistrict in Sinjai Regency</i>	74
Gambar 6.	Grafik Perkembangan Pemantauan Pertumbuhan Balita Di Kabupaten Sinjai, 2013-2017 / <i>Number of Children Under Five Years (Balita) by Subdistrict in Sinjai Regency, 2013-2017</i>	125
Gambar 7.	Rasio Murid Dan Guru Menurut Kecamatan Dan Jenjang Pendidikan Di Kabupaten Sinjai, 2017 / <i>Pupil-Teachers Ratio by Subdistrict and Educational Level in Sinjai Regency, 2017</i>	126
Gambar 8.	Perkembangan Jumlah Tenaga Kesehatan Dan Fasilitas Kesehatan Menurut Jenisnya Di Kabupaten Sinjai Tahun 2013-2017 / <i>Number of Health Workers and Health Facilities</i>	

	<i>By Type in Slnjai Regency, 2013-2017</i>	127
Gambar 9.	Persentase Luas Lahan Sawah Menurut Kecamatan di Kabupaten Sinjai, 2017 / <i>Percentage of Wetland Area of Rice Field by Subdistrict in Slnjai Regency, 2017</i>	228
Gambar 10.	Perkembangan Produksi Padi Dan Palawija Kabupaten Sinjai, 2013-2017 / <i>Growth of Paddy Production and Palawija of Slnjai Regency, 2013-2017.....</i>	229
Gambar 11.	Volume dan Nilai Pendaratan Ikan di TPI Lappa Kabupaten Sinjai, 2013-2017 / <i>Volume and Value of Fish at TPI Lappa in Slnjai Regency, 2013-2017.....</i>	230
Gambar 12.	Perkembangan Populasi Ternak dan Unggas Menurut Kecamatan dan Jenis Ternak di Kabupaten Sinjai, 2013-2017 / <i>Growth of Livestock Population and Poultry by Subdistrict and Kind of Livestock/Poultry in Slnjai Regency, 2013-2017.....</i>	231
Gambar 13.	Jumlah Unit Usaha, Tenaga Kerja, Nilai Investasi, Nilai Produksi Dan Nilai Bahan Baku Usaha Industri Di Kabupaten Sinjai, 2013-2017 / <i>Number of Establishment, Employees, Investment Production Value and Industry Standard Value in Slnjai Regency, 2013-2017.....</i>	349
Gambar 14.	Jumlah Pelanggan, Suplai Air dan Nilai PDAM Kabupaten Sinjai, 2013-2017 / <i>Number of Customers, Water Supply and Value of Drinking Water Regional Company Slnjai Regency, 2013-2017.....</i>	350
Gambar 15.	Aktivitas Bongkar Muat Barang di Pelabuhan Kabupaten Sinjai dan Pelabuhan 77, 2017 / <i>Activities of Loading and Unloading of Goods at Port of Slnjai and Port 77, 2017.....</i>	375
Gambar 16.	Banyaknya Surat Ijin (SIUP dan SITU) yang Diterbitkan oleh Dinas Penanaman Modal dan Pelayanan Terpadu Satu Pintu di Kabupaten Sinjai, 2013-2017 / <i>Number of License (SIUP and SITU) Issued by Investment and One Stop Services Agency in Slnjai Regency, 2013-2017</i>	376

Gambar 17	Perkembangan Tingkat Penghunian Kamar (TPK) Dan Tingkat Pemakaian Tempat Tidur (TPTT) Di Kabupaten Sinjai, 2013-2017 / <i>The Growth of Room Occupancy Rate and Bed Occupancy Rate in Sinjai, 2013-2017</i>	390
Gambar 18	Panjang Jalan Kabupaten Menurut Jenis Kondisi Permukaan Jalan di Kabupaten Sinjai, 2013-2017 / <i>Length of Government (Regency) Road by Type of Road Surfaces in Sinjai Regency, 2013-2017</i>	406
Gambar 19.	Jumlah Pelanggaran Lalu Lintas Menurut Jenisnya di Kabupaten Sinjai, 2013-2017 / <i>Number of Traffic Violation by Type in Sinjai Regency, 2013-2017</i>	407
Gambar 20.	Anggaran dan Realisasi Pendapatan APBD (<i>Audited</i>) Kabupaten Sinjai Menurut Sumber Pendapatan (milyar rupiah) Tahun Anggaran 2017 / <i>Budgets and Actual Revenues of Government of Sinjai Regency by Source of Revenues (billion rupiahs), 2017</i>	440
Gambar 21.	Persentase Penduduk Menurut Golongan Pengeluaran Per Kapita Sebulan di Kabupaten Sinjai, 2017 / <i>Percentage of Population by Class of Expenditure Per Capita Per Month in Sinjai Regency, 2017</i>	469
Gambar 22.	Struktur Perekonomian Kabupaten Sinjai Menurut Lapangan Usaha, 2017 / <i>The Economic Structure In Sinjai by Industry, 2017</i>	479
Gambar 23.	Produk Domestik Regional Bruto (PDRB) Kabupaten Sinjai, 2013-2017 / <i>Gross Regional Domestic Bruto (GRDP) of Sinjai, 2013-2017</i>	480
Gambar 24.	Jumlah Penduduk Se-Sulawesi Selatan Menurut Kabupaten/Kota, 2017 / <i>Population of South Sulawesi by Regency/Municipality, 2017</i>	490
Gambar 25.	Produk Domestik Regional Bruto Atas Dasar Harga Berlaku Menurut Kabupaten/Kota, 2017 / <i>Gross Regional Domestic Bruto at Current Market Prices by Regency/Municipality, 2017</i>	491

PENJELASAN UMUM/*Explanatory Notes*

Tanda-tanda, satuan-satuan, dan lain-lainnya yang digunakan dalam publikasi ini adalah sebagai berikut:

Symbols, measurement units, and acronyms which are used in this publication, are as follows:

1. TANDA-TANDA/*SYMBOLS*

Data tidak tersedia/ <i>Data not available</i>	:	...
Tidak ada atau nol / <i>Null or zero</i>	:	—
Data dapat diabaikan/ <i>Data negligible</i>	:	0
Tanda decimal/ <i>Decimal point</i>	:	,
Data tidak dapat ditampilkan/ <i>Not applicable</i>	:	NA
Angka perkiraan/ <i>Estimated figures</i>	:	e
Angka sementara/ <i>Preliminary figures</i>	:	x
Angka sangat sementara/ <i>Very preliminary figures</i>	:	xx
Angka diperbaiki/ <i>Revised figures</i>	:	r

2. SATUAN/*UNITS*

barel/ <i>barrel</i>	:	158,99 liter/ <i>litres</i> = 1/6,2898 m ³
hektar (ha)/ <i>hectare (ha)</i>	:	10 000 m ²
kilometer (km)/ <i>kilometres (km)</i>	:	1 000 meter/ <i>meters</i> (m)
knot/ <i>knot</i>	:	1,8523 km/jam (km/hour)
kuintal/ <i>quintal</i>	:	100 kg
KWh	:	1 000 Watt <i>hour</i>
MWh	:	1 000 KWh
liter (untuk beras)/ <i>litre (for rice)</i>	:	0,80 kg
ons/ <i>ounce</i>	:	28,31 gram/ <i>grams</i>
ton	:	1 000 kg

Satuan lain: buah, dus, butir, helai/lembar, kaleng, batang, pulsa, ton kilometer (ton-km), jam, menit, persen (%).

Other units: unit, pack, pieces, sheet, tin, pulse, ton-kilometres(ton-km), hour, minute, percent (%).

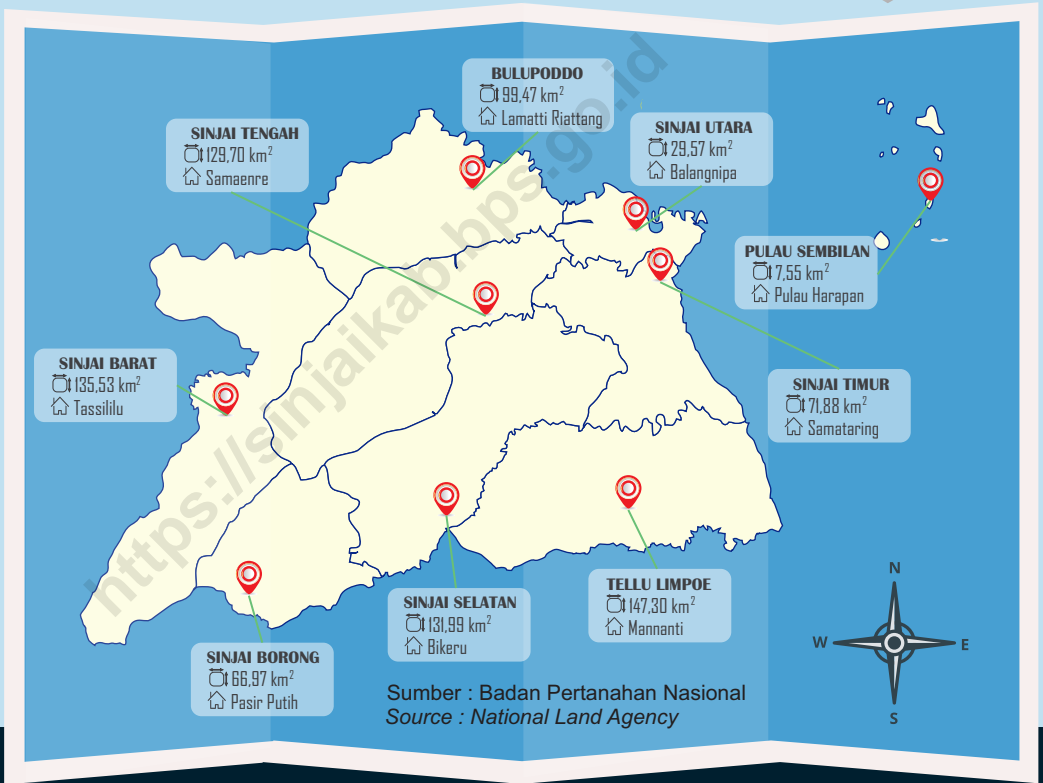
Perbedaan angka di belakang koma disebabkan oleh pembulatan angka.

The difference in decimal numbers is caused by rounding.

GEOGRAFI DAN IKLIM

1

Geography and Climate



TOTAL LUAS WILAYAH : 819,96 KM²

Total area of Sinjai Regency is 819,96 km²

Batas-batas Wilayah :

This Regency was bounded by :



KABUPATEN BONE
Bone Regency



TELUK BONE
Bone Gulf



KABUPATEN BULUKUMBA
Bulukumba Regency



KABUPATEN GOWA
Gowa Regency



PENJELASAN TEKNIK**TECHNICAL NOTES**

1. Secara astronomis, Kabupaten Sinjai Kabupaten Sinjai terletak antara $5^{\circ}2'56''$ - $5^{\circ}21'16''$ Lintang Selatan dan antara $119^{\circ}56'30''$ - $120^{\circ}25'33''$ Bujur Timur.
 2. Berdasarkan posisi geografis, Kabupaten Sinjai memiliki batas-batas: Utara – Kabupaten Bone; Selatan – Kabupaten Bulukumba; Barat – Kabupaten Gowa; Timur – Teluk Bone.
 3. Sinjai Terdiri dari 9 kecamatan, yaitu:
 - Sinjai Barat
 - Sinjai Borong
 - Sinjai Selatan
 - Tellulimpoe
 - Sinjai Timur
 - Sinjai Tengah
 - Sinjai Utara
 - Bulupoddo
 - Pulau Sembilan
 4. Badan Pusat Statistik (BPS) telah melakukan Pendataan Potensi Desa (Podes) sejak tahun 1980. Sejak saat itu, Podes dilaksanakan secara rutin sebanyak 3 kali dalam kurun waktu sepuluh tahun untuk mendukung kegiatan Sensus Penduduk, Sensus Pertanian, ataupun Sensus Ekonomi.
1. *Astronomically, Sinjai District of Sinjai Regency is located between $5^{\circ}2'56''$ - $5^{\circ}21'16''$ South Latitude and between $119^{\circ}56'30''$ - $120^{\circ}25'33''$ East Longitude.*
 2. *In terms of geographic position, Sinjai district has boundaries: North - Bone District; South - Bulukumba District; West - Gowa District; East - Bone Bay.*
 3. *Sinjai has 9 districts, these include:*
 - *Sinjai Barat*
 - *Sinjai Borong*
 - *Sinjai Selatan*
 - *Tellulimpoe*
 - *Sinjai Timur*
 - *Sinjai Tengah*
 - *Sinjai Utara*
 - *Bulupoddo*
 - *Pulau Sembilan*
 4. *BPS- Statistics already recorded village potential (Podes) since 1980. Since then Podes regularly implemented 3 (three) times within ten years to support the activities of the Population Census, Agriculture Census, or Economic Census. Thus, important facts related to the availability of infrastructure and*

Dengan demikian, fakta potensi yang penting terkait ketersediaan infrastruktur potensi yang dimiliki oleh setiap wilayah dapat dipantau perkembangannya secara berkala dan terus menerus.

the potential possessed by each region can be monitored regularly and continually.

5. Sejak tahun 2008, pendataan Podes mengalami perubahan dengan adanya penambahan kuesioner suplemen kecamatan dan kabupaten/kota. Penambahan kuesioner tersebut bertujuan untuk meningkatkan manfaat data Podes bagi para konsumen data dan pemerintah daerah dalam perencanaan pembangunan wilayah.

5. Since 2008, Podes has been changed especially in providing additional information from subdistrict and regency /municipality, using separate questionnaires. The goal of these changes is to provide more benefits for data users and local government in regional development planning.

6. Data Podes merupakan satusatunya sumber data kewilayahan yang muatannya beragam dan memberi gambaran tentang situasi pembangunan suatu wilayah (regional). Ini berbeda dengan data dari hasil pendekatan rumah tangga yang lebih menekankan pada dimensi aktivitas sektoral. Keduanya sama penting dan menjadi kekayaan BPS.

6. Podes data is the only one source of spatial data consisting of various information and providing a picture of development progress in a region. The Podes data are different from data resulted from household surveys focusing on the dimension of sectoral activities. Both kind of data are important and become the trade mark of BPS on the data richness aspect.

7. Cakupan Wilayah Pencacahan Podes dilakukan secara sensus terhadap seluruh wilayah,

7. Podes Coverage Podes enumeration is implemented as a census of the governmental

administrasi pemerintahan terendah setingkat desa (yaitu desa, kelurahan, nagari Unit Pemukiman Transmigrasi (UPT) yang masih dibina oleh kementerian terkait.

8. Metode Pengumpulan Data Pengumpulan data Podes 2014 dilakukan melalui wawancara langsung oleh petugas terlatih dengan narasumber yang relevan. Petugas adalah aparatur ataupun mitra kerja BPS Kabupaten/Kota, sementara narasumber adalah kepala desa/lurah atau narasumber lain yang memiliki pengetahuan terhadap wilayah target pencacahan.
9. Desa/Kelurahan Tepi Laut adalah desa/kelurahan yang sebagian atau seluruh wilayahnya bersinggungan langsung dengan laut, baik berupa pantai maupun tebing karang.
10. Desa/Kelurahan bukan tepi laut adalah desa/kelurahan yang wilayahnya tidak bersinggungan langsung dengan laut.

administrative region equivalent to village (i.e. village, sub-district, nagari, and Transmigration Settlement Unit which is still fostered by the relevant ministries).

8. *Method of Data Collection*
Data collection of Podes 2014 carried out through direct interviews by trained personnel with relevant respondents. The interviewers are BPS Regency /Municipality personnel or partners meanwhile, the selected respondents are the village head/sub-district head or other respondents who have the knowledge towards the target area of enumeration.
9. *Coastal Village/Coastal Sub-District is a village/sub-district which some areas are intersect/directly adjacent to the sea, either gently sloping/flat beach or cliffs/reef.*
10. *Non Coastal Village/Non Coastal Sub-District is a village which has no area that intersect/directly adjacent to the sea.*

ULASAN

Kabupaten Sinjai terletak antara 5°2'56" sampai 5°21'16" Lintang Selatan dan antara 119°56'30" sampai dengan 120°25'33" Bujur Timur, yang berbatasan dengan Kabupaten Bone di sebelah Utara dan Teluk Bone di sebelah Timur. Batas sebelah Barat dan Selatan masing-masing adalah Kabupaten Gowa dan Bulukumba.

Luas wilayah Kabupaten Sinjai tercatat 819,96 km² yang meliputi 9 kecamatan dengan jarak 223 km² dari ibu kota Provinsi Sulawesi Selatan. Kecamatan Tellulimpoe merupakan kecamatan terluas dengan luas 147,30 km² atau 17,96 persen dari seluruh wilayah Kabupaten Sinjai.

Jumlah sungai yang mengalir wilayah Kabupaten Sinjai tercatat sekitar 6 aliran sungai. Sungai Bua merupakan sungai terpanjang dengan panjang 81,45 km² dan lebar 30,00 km². Kabupaten Sinjai berada di wilayah satuan sungai Je'ne Berang.

Kabupaten Sinjai dan pada umumnya daerah di Indonesia mempunyai dua musim yaitu musim kemarau yang terjadi pada bulan September sampai dengan Maret dan musim penghujan yang terjadi pada bulan April sampai dengan Juli.

DESCRIPTION

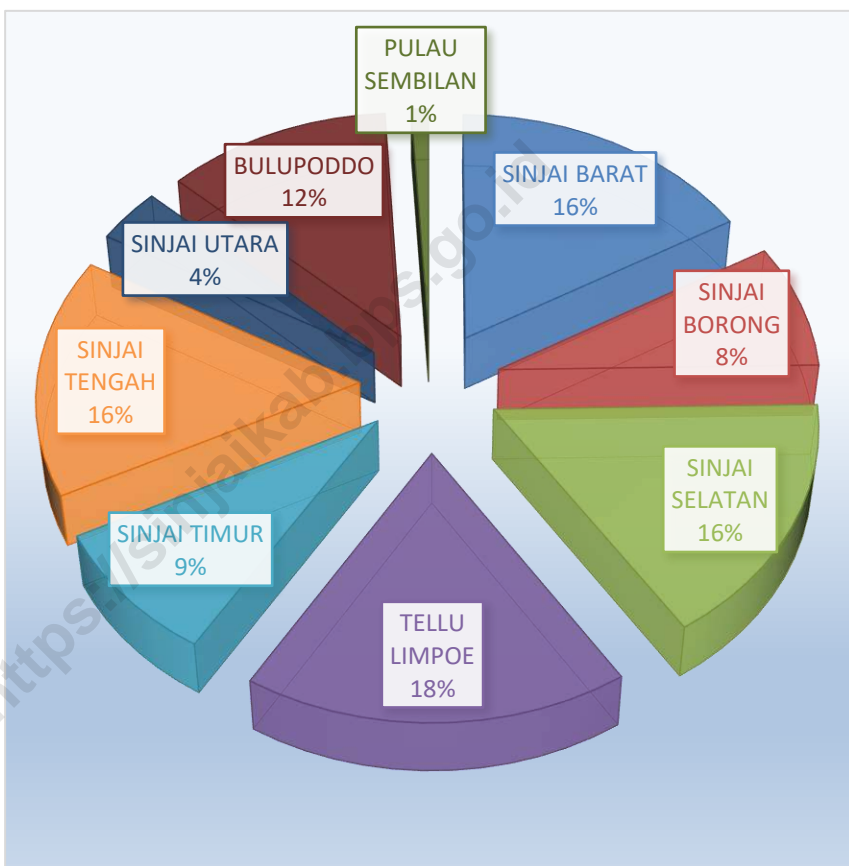
Sinjai Regency is located between 5°2'56" to 5°21'16" South Latitude and between 119°56'30" to 120°25'33" East Longitude, which borders Bone County on the North and Bone Bay on the East. On the western and southern boundaries there are Gowa and Bulukumba .

Sinjai Regency has an area of 819.96 km² covering 9 regencies with a distance of 223 km² from the capital of South Sulawesi Province. Tellulimpoe is the widest subdistrict, it's about 147,30 sq km respectively or 17,96 percent of total area of Sinjai.

There are 6 rivers in Sinjai. Bua river is the longest river with the length is about 81,45 sq km and the wide is 30 sq km. Sinjai Regency is located in Je'ne Berang river squad.

Sinjai Regency and in general the area in Indonesia has two seasons namely the dry season that occurred in September to March and rainy season that occurred in April to July.

Gambar 1 Persentase Luas Wilayah Menurut Kecamatan di Kabupaten Sinjai, 2017
Picture Percentage of Area by Subdistrict in Sinjai Regency, 2017



Sumber/Source : Badan Pertanahan Nasional Kabupaten Sinjai/National Land Agency of Sinjai

1.1 GEOGRAFI/GEOGRAPHY

Tabel **1.1.1** **Keadaan Geografi dan Batas Administrasi Kabupaten Sinjai**
Table ***Geographical Condition and Administrative Boundaries of Sinjai Regency***

KEADAAN GEOGRAFI / *Geographical Condition*

KABUPATEN SINJAI SECARA GEOGRAFIS TERLETAK ANTARA /
Geographically, The Regency of Sinjai lies between :

5° 2' 56" - 5° 21' 16" LINTANG SELATAN / *South Latitude*
119° 56' 30" - 120° 25' 33" BUJUR TIMUR / *East Longitude*

KABUPATEN INI DI BATASI OLEH /
This Regency was bounded by :

SEBELAH UTARA	= KABUPATEN BONE
<i>At the North side by</i>	= <i>Bone Regency</i>
SEBELAH TIMUR	= TELUK BONE
<i>At the East side by</i>	= <i>Bone Gulf</i>
SEBELAH SELATAN	= KABUPATEN BULUKUMBA
<i>At the South side by</i>	= <i>Bulukumba Regency</i>
SEBELAH BARAT	= KABUPATEN GOWA
<i>At the North side by</i>	= <i>Gowa Regency</i>

LUAS WILAYAH KABUPATEN SINJAI ADALAH 819,96 KM² (81.996 Ha), SECARA ADMINISTRASI PEMERINTAHAN KABUPATEN SINJAI TERBAGI MENJADI 9 KECAMATAN DEFINITIF DAN TERDIRI DARI 80 DESA / KELURAHAN /
The area of Regency of Sinjai is 819,96 km², Administrative, this Regency divided of 9 definitife District and that consist of 80 Village / Wards.

Sumber : Badan Pertanahan Nasional Kabupaten Sinjai
Source : National Land Agency in Sinjai

Tabel 1.1.2 Luas Wilayah Menurut Kecamatan di Kabupaten Sinjai, 2017
Table *Total Area by Subdistrict in Sinjai Regency, 2017*

Kecamatan Subdistrict	Luas (km ²) Total Area (square.km)	Persentase Percentage
(1)	(2)	(3)
010. Sinjai Barat	135,53	16,53
020. Sinjai Borong	66,97	8,17
030. Sinjai Selatan	131,99	16,10
040. Tellu Limpoe	147,30	17,96
050. Sinjai Timur	71,88	8,77
060. Sinjai Tengah	129,70	15,82
070. Sinjai Utara	29,57	3,61
080. Bulupoddo	99,47	12,13
090. Pulau Sembilan	7,55	0,92
SINJAI	819,96	100,00

Sumber : Badan Pertanahan Nasional Kabupaten Sinjai

Source : National Land Agency in Sinjai

Tabel 1.1.3 **Jarak dari Ibukota Kecamatan ke Ibukota Kabupaten di Kabupaten Sinjai (km), 2017**
Table *Distance Between Subdistrict Capital and Regency Capital in Sinjai Regency (km), 2017*

Kecamatan Subdistrict	Ibukota Kecamatan Capital of Subdistrict	Jarak ke Ibukota Kabupaten Distance to Regency Capital
(1)	(2)	(3)
010. Sinjai Barat	Tassililu	48
020. Sinjai Borong	Pasir Putih	43
030. Sinjai Selatan	Bikeru	27
040. Tellu Limpoe	Mannanti	38
050. Sinjai Timur	Samataring	4
060. Sinjai Tengah	Samaenre	12
070. Sinjai Utara	Balangnipa	0
080. Bulupoddo	Lamatti Riattang	18
090. Pulau Sembilan	Pulau Harapan	13

Sumber : Badan Pusat Statistik Kabupaten Sinjai

Source : *Central Bureau of Statistics in Sinjai*

Tabel
Table 1.1.4

Jarak Ibukota Kecamatan ke Ibukota Kecamatan Lainnya di Kabupaten Sinjai (km), 2017
Distance inter-Subdistrict Capital in Sinjai Regency (km), 2017

Ibukota Kecamatan	Tassi-lilu	Pasir Putih	Bikeru	Man-nanti	Sama-taring	Sama-enre	Balang-nipa	Lamatti Riattang	Pulau Harapan
Tassi-lilu	0	82	69	80	52	36	48	66	61
Pasir Putih	82	0	16	27	47	43	43	61	58
Bikeru	69	16	0	11	31	33	27	55	40
Mannanti	80	27	11	0	42	50	38	66	51
Samataring	52	47	31	42	0	16	4	22	17
Samaenre	36	43	33	50	16	0	12	30	25
Balangnipa	48	43	27	38	4	12	0	18	13
Lamatti Riattang	66	61	55	66	22	30	18	0	21
Pulau Harapan	61	58	40	51	17	25	13	21	0

Sumber : Badan Pusat Statistik Kabupaten Sinjai

Source : Central Bureau of Statistics in Sinjai

Tinggi Wilayah Diatas Permukaan Laut (DPL) Menurut Kecamatan di Kabupaten Sinjai (meter), 2017
Table 1.1.5 Height Area Above Mean Sea Level (AMSL) by Subdistrict in Sinjai Regency (meter), 2017

Kecamatan Subdistrict	Luas (Ha) Total Area (Ha)	< 25		25 – 100	
		Ha	%	Ha	%
(1)	(2)	(3)	(4)	(5)	(6)
010. Sinjai Barat	13 553	-	-	-	-
020. Sinjai Borong	6 697	-	-	-	-
030. Sinjai Selatan	13 199	-	-	-	-
040. Tellu Limpoe	14 730	387	2,63	2 474	16,80
050. Sinjai Timur	7 188	2 128	29,60	3 210	44,66
060. Sinjai Tengah	12 970	-	-	616	4,75
070. Sinjai Utara	2 957	1 513	51,17	1 444	48,83
080. Bulupoddo	9 947	-	-	1 716	17,25
090. Pulau Sembilan	755	621	82,25	134	17,75
SINJAI	81 996	4 649	5,67	9 594	11,70

Sumber : Badan Pertanahan Nasional Kabupaten Sinjai

Source : National Land Agency in Sinjai

Lanjutan Tabel 1.1.5 / *Continued Table 1.1.5*

Kecamatan Subdistrict	Luas (Ha) Total Area (Ha)	100-500		500-1000		>1000	
		Ha	%	Ha	%	Ha	%
(1)	(2)	(7)	(8)	(9)	(10)	(11)	(12)
010. Sinjai Barat	13 553	1 717	12,67	6 261	46,20	5 575	41,13
020. Sinjai Borong	6 697	156	2,33	4 273	63,80	2 268	33,87
030. Sinjai Selatan	13 199	12 687	96,12	512	3,88	-	-
040. Tellu Limpoe	14 730	11 869	80,58	-	-	-	-
050. Sinjai Timur	7 188	1 850	25,74	-	-	-	-
060. Sinjai Tengah	12 970	9 419	72,62	2 935	22,63	-	-
070. Sinjai Utara	2 957	-	-	-	-	-	-
080. Bulupoddo	9 947	6 597	66,32	1 634	16,43	-	-
090. P. Sembilan	755	-	-	-	-	-	-
SINJAI	81 996	44 295	54,02	15 615	19,04	7 843	9,57

Sumber : Badan Pertanahan Nasional Kabupaten Sinjai

Source : *National Land Agency in Sinjai*

Tabel 1.1.6 Kemiringan Tanah Menurut Kecamatan di Kabupaten
Sinjai, 2017
Table *Ground Slope by Subdistrict in Sinjai Regency, 2017*

Kecamatan Subdistrict	Luas (Ha) Total Area (Ha)	Rata Sampai Hampir Rata Almost Flat		Landai Sampai Berombak Waving	
		Ha	%	Ha	%
(1)	(2)	(3)	(4)	(5)	(6)
010. Sinjai Barat	13 553	5 333	39,35	6 846	50,51
020. Sinjai Borong	6 697	1 655	24,71	3 540	52,86
030. Sinjai Selatan	13 199	1 302	9,86	2 659	20,15
040. Tellu Limpoe	14 730	7 771	52,76	1 672	11,35
050. Sinjai Timur	7 188	637	8,86	147	2,05
060. Sinjai Tengah	12 970	4 612	35,56	6 607	50,94
070. Sinjai Utara	2 957	206	6,97	28	0,95
080. Bulupoddo	9 947	4 107	41,29	2 734	27,49
090. Pulau Sembilan	755	-	-	-	-
SINJAI	81 996	25 623	31,25	24 233	29,55

Sumber : Badan Pertanahan Nasional Kabupaten Sinjai
Source : National Land Agency in Sinjai

Lanjutan Tabel 1.1.6 / *Continued Table 1.1.6*

Kecamatan <i>Subdistrict</i>	Luas (Ha) <i>Total Area (Ha)</i>	Bergelombang Sampai Bergunung <i>Waving into Mountaining</i>		Bergunung Sampai Jurang <i>Montaining into Steeping</i>	
		Ha	%	Ha	%
(1)	(2)	(7)	(8)	(9)	(10)
010. Sinjai Barat	13 553	155	1,14	1 219	8,99
020. Sinjai Borong	6 697	-	-	1 502	22,43
030. Sinjai Selatan	13 199	5 218	39,53	4 020	30,46
040. Tellu Limpoe	14 730	1 475	10,01	3 812	25,88
050. Sinjai Timur	7 188	2 383	33,15	4 021	55,94
060. Sinjai Tengah	12 970	348	2,68	1 403	10,82
070. Sinjai Utara	2 957	1 671	56,51	1 052	35,58
080. Bulupoddo	9 947	998	10,03	2 108	21,19
090. Pulau Sembilan	755	276	36,56	479	63,44
SINJAI	81 996	12 524	15,27	19 616	23,92

Sumber : Badan Pertanahan Nasional Kabupaten Sinjai

Source : *National Land Agency in Sinjai*

Tabel 1.1.7 Jenis Tanah Menurut Kecamatan di Kabupaten Sinjai, 2017
Table Type of Ground by Subdistrict in Sinjai Regency, 2017

Kecamatan Subdistrict	Luas (Ha) Total Area (Ha)	Brown Forest		Latosol	
		Ha	%	Ha	%
(1)	(2)	(3)	(4)	(5)	(6)
010. Sinjai Barat	13 553	4 616	34,06	-	-
020. Sinjai Borong	6 697	4 363	65,15	611	9,12
030. Sinjai Selatan	13 199	-	-	6 248	47,34
040. Tellu Limpoe	14 730	-	-	244	1,66
050. Sinjai Timur	7 188	-	-	-	-
060. Sinjai Tengah	12 970	-	-	129	0,99
070. Sinjai Utara	2 957	-	-	-	-
080. Bulupoddo	9 947	-	-	-	-
090. Pulau Sembilan	755	-	-	-	-
SINJAI	81 996	8 979	10,95	7 232	8,82

Sumber : Badan Pertanahan Nasional Kabupaten Sinjai
 Source : National Land Agency in Sinjai

Lanjutan Tabel 1.1.7 / Continued Table 1.1.7

Kecamatan Subdistrict	Luas (Ha) Total Area (Ha)	Brown Latosal		Yellow Red Latosal		Reddish Brown	
		Ha	%	Ha	%	Ha	%
(1)	(2)	(7)	(8)	(9)	(10)	(11)	(12)
010. Sinjai Barat	13 553	-	-	6 180	45,60	2 757	20,34
020. Sinjai Borong	6 697	-	-	-	-	1 723	25,73
030. Sinjai Selatan	13 199	3 543	26,84	466	3,53	2 942	22,29
040. Tellu Limpoe	14 730	3 236	21,97	7 862	53,37	3 388	23,00
050. Sinjai Timur	7 188	-	-	6 941	96,56	247	3,44
060. Sinjai Tengah	12 970	-	-	5 585	43,06	7 256	55,94
070. Sinjai Utara	2 957	-	-	2 957	100,00	-	-
080. Bulupoddo	9 947	849	8,54	9 098	91,46	-	-
090. Pulau Sembilan	755	-	-	755	100,00	-	-
SINJAI	81 996	7 628	9,30	39 844	48,59	18 313	22,33

Sumber : Badan Pertanahan Nasional Kabupaten Sinjai

Source : National Land Agency in Sinjai

Tabel 1.1.8 Nama-Nama Daerah Aliran Sungai di Kabupaten Sinjai, 2017
Table Name of Rivers Flow Area in Sinjai Regency, 2017

Nama Sungai Name of Rivers	Panjang (km) Length (km)	Lebar Wide (meter)	Debet (meter ³ /detik)	
			Maks	Min
(1)	(2)	(3)	(4)	(5)
01. Tangka	72,00	90,00	25,00	10,00
02. Mangottong	47,00	55,00	25,00	8,00
03. Kalamisu	57,00	40,00	30,00	11,00
04. Bua	81,45	30,00	10,20	3,53
05. Lolisang	29,40	25,00	10,00	4,50
06. Balangtieng	20,00	15,00	7,50	2,42

Sumber : Dinas Pekerjaan Umum dan Penataan Ruang Kabupaten Sinjai
 Source : Public Works Agency in Sinjai

Tabel 1.1.9 Nama-Nama Orde Anak Sungai di Kabupaten Sinjai, 2017
Table Name of Rivers Child in Sinjai Regency, 2017

Nama Anak Sungai Name of Rivers Child	Panjang (km) Length (km)	Panjang Sungai Sesuai Orde (meter)				
		1	2	3	4	5
(1)	(2)	(3)	(4)	(5)	(6)	(7)
Tangka	72 100	5,90	-	66,20	-	-
01. Mamingko	5 900	5,90	-	-	-	-
02. Tassoso	6 900	3,10	3,80	-	-	-
03. Bintula	10 800	-	9,30	1,50	-	-
04. Arango	12 500	2,75	9,75	-	-	-
05. Rumpala	10 600	9,75	0,85	-	-	-
06. Magala	2 950	2,95	-	-	-	-
07. Bilulu	7 750	7,75	-	-	-	-
08. Udonengneng	3 100	2,10	1,00	-	-	-
09. Balangpangi	3 250	3,25	-	-	-	-
10. Laliako	9 300	2,50	6,80	-	-	-
11. Laure	10 000	10,00	-	-	-	-
12. Lopi	3 800	3,80	-	-	-	-
13. Lamole	7 850	7,85	-	-	-	-
14. Minraleng	5 200	-	1,90	3,30	-	-
15. Bulu-Bulu	5 250	5,25	-	-	-	-
16. Tobalo	6 550	3,20	3,35	-	-	-
17. Bulupoddo	5 200	5,20	-	-	-	-
18. Batang	3 000	3,00	-	-	-	-
19. Kaliho	1 150	1,15	-	-	-	-
20. Tungo	2 800	2,80	-	-	-	-
TOTAL	195 950	88,20	36,75	71,00		

Sumber : Dinas Pekerjaan Umum dan Penataan Ruang Kabupaten Sinjai

Source : Public Works Agency in Sinjai

Lanjutan Tabel 1.1.9 / *Continued Table 1.1.9*

Nama Anak Sungai <i>Name of Rivers Child</i>	Panjang (km) <i>Length (km)</i>	Panjang Sungai Sesuai Orde (meter)				
		1	2	3	4	5
(1)	(2)	(3)	(4)	(5)	(6)	(7)
Mangottong	47 000	8,75	34,75	3,50	-	-
01. Balasangan	1 750	1,75	-	-	-	-
02. Bosang	2 500	2,50	-	-	-	-
03. Likuepe	1 700	1,70	-	-	-	-
04. Kassi	3 250	3,25	-	-	-	-
05. Cobbu	3 900	3,90	-	-	-	-
06. Suleppang	4 250	4,25	-	-	-	-
07. Panampobbo	1 750	1,75	-	-	-	-
08. Saligara	1 900	1,90	-	-	-	-
09. Tujue	1 500	1,50	-	-	-	-
10. Topalla	3 000	3,00	-	-	-	-
11. Bettasa	2 000	2,00	-	-	-	-
12. Pallampeng	2 050	2,05	-	-	-	-
13. Mangasa	11 350	11,35	-	-	-	-
14. Taipa	3 800	3,80	-	-	-	-
15. Batu Lotong	5 000	2,60	2,40	-	-	-
16. Lappangeng	4 200	4,20	-	-	-	-
TOTAL	100 900	60,25	37,15	3,50	-	-

Sumber : Dinas Pekerjaan Umum dan Penataan Ruang Kabupaten Sinjai

Source : *Public Works Agency in Sinjai*

Lanjutan Tabel 1.1.9 / *Continued Table 1.1.9*

Nama Anak Sungai <i>Name of Rivers Child</i>	Panjang (km) <i>Length (km)</i>	Panjang Sungai Sesuai Orde (meter)				
		1	2	3	4	5
(1)	(2)	(3)	(4)	(5)	(6)	(7)
Kalamisu	57 000	15,00	23,00	8,75	10,25	-
01. Bihulo	9 500	4,50	3,00	2,00	-	-
02. Paggalang	1 800	1,80	-	-	-	-
03. Buloang	3 000	3,00	-	-	-	-
04. Gantarang	3 000	3,00	-	-	-	-
05. Tonrong	4 000	4,00	-	-	-	-
06. Ambi	4 650	4,65	-	-	-	-
07. Barehangan	8 500	8,50	-	-	-	-
08. Banyira	2 200	2,20	-	-	-	-
09. Lopi	2 350	2,35	-	-	-	-
10. Messa	8 000	8,00	-	-	-	-
11. Ammesang	1 600	1,60	-	-	-	-
12. Kaherang	2 300	2,30	-	-	-	-
13. Topangka	6 500	6,50	-	-	-	-
14. Bigang	4 000	4,00	-	-	-	-
15. Jekka	2 750	2,75	-	-	-	-
16. Bokkere	2 750	2,75	-	-	-	-
17. Caboro	4 000	-	4,00	-	-	-
18. Tanete Lampe	3 250	3,25	-	-	-	-
19. Hodi	1 400	-	1,40	-	-	-
20. Bainang	3 000	3,00	-	-	-	-
21. Palapala	4 000	4,00	-	-	-	-
22. Maccini	4 500	1,25	3,25	-	-	-
TOTAL	144 050	88,40	34,65	10,75	10,25	-

Sumber : Dinas Pekerjaan Umum dan Penataan Ruang Kabupaten Sinjai

Source : *Public Works Agency in Sinjai*

Lanjutan Tabel 1.1.9 / *Continued Table 1.1.9*

Nama Anak Sungai <i>Name of Rivers Child</i>	Panjang (km) <i>Length (km)</i>	Panjang Sungai Sesuai Orde (meter)				
		1	2	3	4	5
(1)	(2)	(3)	(4)	(5)	(6)	(7)
Bua	81 450	2,00	5,30	51,65	16,00	6,50
01. Galung Siri	2 350	2,35	-	-	-	-
02. Kassika	3 000	3,00	-	-	-	-
03. Sapu Lambere	1 150	1,15	-	-	-	-
04. Saleo	3 200	1,05	2,15	-	-	-
05. Bontonitu	2 750	2,75	-	-	-	-
06. Cobbu	1 600	1,60	-	-	-	-
07. Pattekekang	2 250	2,25	-	-	-	-
08. Jenna	2 500	2,50	-	-	-	-
09. Coddong	3 400	1,40	2,00	-	-	-
10. Tonasa	3 750	3,75	-	-	-	-
11. Punranga	3 500	3,50	-	-	-	-
12. Tabbibi	3 150	3,15	-	-	-	-
13. Babara	7 450	3,75	3,70	-	-	-
14. Bontoasa	1 600	1,60	-	-	-	-
15. Bontopaddu	1 100	1,10	-	-	-	-
16. Balimengko	4 200	4,20	-	-	-	-
17. Haru	7 250	3,00	4,25	-	-	-
18. Honto	2 800	2,80	-	-	-	-
19. Bulujampi	3 300	3,30	-	-	-	-
20. Taipa	2 700	2,70	-	-	-	-
21. Lajangnge	3 900	3,90	-	-	-	-
22. Talleang	2 750	2,75	-	-	-	-
23. Pitohoni	1 450	1,45	-	-	-	-
24. Jeppara	9 950	1,45	8,50	-	-	-

Sumber : Dinas Pekerjaan Umum dan Penataan Ruang Kabupaten Sinjai

Source : *Public Works Agency in Sinjai*

Lanjutan Tabel 1.1.9 / *Continued Table 1.1.9*

Nama Anak Sungai <i>Name of Rivers Child</i>	Panjang (km) <i>Length (km)</i>	Panjang Sungai Sesuai Orde (meter)				
		1	2	3	4	5
(1)	(2)	(3)	(4)	(5)	(6)	(7)
25. Balang	1 650	1,65	-	-	-	-
26. Aparangkeke	2 850	-	2,85	-	-	-
27. Bintino	4 850	4,85	-	-	-	-
28. Kebungnge	2 900	2,90	-	-	-	-
29. Kalimbu	3 650	3,65	-	-	-	-
30. Lembang	4 800	4,80	-	-	-	-
31. Panrere	5 900	-	5,90	-	-	-
32. Tagentung	5 600	5,60	-	-	-	-
33. Kambuno	4 350	2,75	1,60	-	-	-
34. Kahu	6 850	2,35	4,50	-	-	-
35. Manalohe	6 200	2,70	3,50	-	-	-
36. Barue	6 300	6,10	0,20	-	-	-
37. Sompong	3 400	3,40	-	-	-	-
38. Padangnge	7 900	7,90	-	-	-	-
39. Kalamium	3 700	3,70	-	-	-	-
40. Bontoheru	1 600	1,60	-	-	-	-
41. Parunge	3 050	3,05	-	-	-	-
42. Bontomangape	2 600	-	2,60	-	-	-
43. Bacoapie	13 250	13,25	-	-	-	-
44. Kambuno	13 250	-	-	13,25	-	-
45. Parangkeke	10 700	7,50	3,20	-	-	-
46. Bisutae	10 200	1,75	2,35	6,10	-	-
47. Biroro	5 000	5,00	-	-	-	-
48. Lempangan	3 200	3,20	-	-	-	-
TOTAL	296 250	150 150	52,60	71,00	16,00	6,50

Sumber : Dinas Pekerjaan Umum dan Penataan Ruang Kabupaten Sinjai

Source : *Public Works Agency in Sinjai*

Lanjutan Tabel 1.1.9 / *Continued Table 1.1.9*

Nama Anak Sungai <i>Name of Rivers Child</i>	Panjang (km) <i>Length (km)</i>	Panjang Sungai Sesuai Orde (meter)				
		1	2	3	4	5
(1)	(2)	(3)	(4)	(5)	(6)	(7)
Lolisang	29 400	18,75	8,90	1,75	-	-
01. Pakoko	3 800	3,80	-	-	-	-
02. Lembang Lohe	3 750	3,75	-	-	-	-
03. Kosang	9 400	3,80	5,60	-	-	-
04. Lembang Gogoso	3 000	3,00	-	-	-	-
05. Bonto Tappalang	4 250	3,25	1,00	-	-	-
06. Lambari	3 750	3,75	-	-	-	-
07. Bangka	3 150	3,15	-	-	-	-
08. Batu Santung	5 250	5,25	-	-	-	-
09. Lamberasa	7 150	-	7,15	-	-	-
TOTAL	72 900	48,50	22,65	1,75	-	-
Balangtieng	20 000	20,00	-	-	-	-
01. Parang Lohe	2 750	2,75	-	-	-	-
02. Sapu Beru	3 000	3,00	-	-	-	-
03. Balangtieng I	7 850	7,85	-	-	-	-
04. Balang Tieng II	6 900	6,90	-	-	-	-
05. Porong	7 750	7,75	-	-	-	-
TOTAL	48 250	48,25	-	-	-	-
KESELURUHAN PANJANG ANAK SUNGAI	858 300	483,75	183,80	158,00	26,25	6,50

Sumber : Dinas Pekerjaan Umum dan Penataan Ruang Kabupaten Sinjai

Source : *Public Works Agency in Sinjai*

1.2 IKLIM/CLIMATE

Tabel
Table 1.2.1

Jumlah Curah Hujan dan Jumlah Hari Hujan Pada Stasiun No. 418 Biringere Menurut Bulan di Kabupaten Sinjai, 2015-2017
Number of Precipitations and Number of Rainy Days at No. 418 Biringere Station by Month in Sinjai Regency, 2015-2017

Bulan Month	2015		2016		2017	
	Curah Hujan Percipi- tation	Hari Hujan Rainy Days	Curah Hujan Percipi- tation	Hari Hujan Rainy Days	Curah Hujan Percipi- tation	Hari Hujan Rainy Days
(1)	(2)	(3)	(4)	(5)	(6)	(7)
01. Januari	27	8	43	5	54	8
02. Pebruari	114	14	290	13	90	14
03. Maret	91	6	109	7	145	15
04. April	185	10	283	13	99	7
05. Mei	300	20	267	14	987	19
06. Juni	411	15	241	13	621	30
07. Juli	20	3	273	17	298	18
08. Agustus	4	1	36	6	25	2
09. September	-	-	39	9	99	5
10. Oktober	11	2	244	16	25	1
11. November	-	-	71	5	57	4
12. Desember	486	10	77	9	-	-
JUMLAH	1 649	89	1 973	127	2 500	123

Sumber : Dinas Tanaman Pangan Hortikultura dan Perkebunan Kabupaten Sinjai
Source : Agriculture, Horticulture and Estate Crops Agency in Sinjai

Tabel
Table 1.2.2

Jumlah Curah Hujan dan Jumlah Hari Hujan Pada Stasiun No. 418a Pasir Putih Menurut Bulan di Kabupaten Sinjai, 2015-2017
Number of Precipitations and Number of Rainy Days at No. 418a Pasir Putih Station by Month in Sinjai Regency, 2015-2017

Bulan Month	2015		2016		2017	
	Curah Hujan Percipi- tation	Hari Hujan Rainy Days	Curah Hujan Percipi- tation	Hari Hujan Rainy Days	Curah Hujan Percipi- tation	Hari Hujan Rainy Days
(1)	(2)	(3)	(4)	(5)	(6)	(7)
01. Januari	397	21	249	18	258	31
02. Pebruari	284	23	454	26	409	28
03. Maret	779	25	757	31	214	28
04. April	275	25	323	22	233	20
05. Mei	398	26	344	23	658	29
06. Juni	624	16	361	24	903	29
07. Juli	63	8	258	15	538	16
08. Agustus	-	-	103	6	45	10
09. September	-	-	164	15	106	8
10. Oktober	-	-	267	15	31	5
11. November	13	2	209	17	358	19
12. Desember	565	24	274	30	348	18
JUMLAH	3 398	170	3 763	242	4 101	241

Sumber : Dinas Tanaman Pangan Hortikultura dan Perkebunan Kabupaten Sinjai
Source : Agriculture, Horticulture and Estate Crops Agency in Sinjai

Tabel
Table 1.2.3

**Jumlah Curah Hujan dan Jumlah Hari Hujan Pada Stasiun
No. 419 Tassililu Menurut Bulan di Kabupaten Sinjai,
2015-2017**
**Number of Precipitations and Number of Rainy Days at
No. 419 Tassililu Station by Month in Sinjai Regency,
2015-2017**

Bulan Month	2015		2016		2017	
	Curah Hujan Percipi- tation	Hari Hujan Rainy Days	Curah Hujan Percipi- tation	Hari Hujan Rainy Days	Curah Hujan Percipi- tation	Hari Hujan Rainy Days
(1)	(2)	(3)	(4)	(5)	(6)	(7)
01. Januari	182	21	151	10	52	14
02. Pebruari	177	21	177	18	346	24
03. Maret	270	22	228	23	167	19
04. April	180	23	440	25	113	13
05. Mei	342	21	29	19	572	20
06. Juni	481	16	265	15	731	24
07. Juli	55	13	355	20	325	14
08. Agustus	8	6	86	10	45	5
09. September	-	-	96	12	44	4
10. Oktober	-	-	220	20	31	10
11. November	-	-	71	16	240	32
12. Desember	-	-	40	13	160	17
JUMLAH	1 695	143	2 158	201	2 826	196

Sumber : Dinas Tanaman Pangan Hortikultura dan Perkebunan Kabupaten Sinjai
Source : Agriculture, Horticulture and Estate Crops Agency in Sinjai

**Jumlah Curah Hujan dan Jumlah Hari Hujan Pada Stasiun
No. 420 Bikeru Menurut Bulan di Kabupaten Sinjai,
2015-2017**

Tabel 1.2.4
Table

***Number of Precipitations and Number of Rainy Days at
No. 420 Bikeru Station by Month in Sinjai Regency,
2015-2017***

Bulan Month	2015		2016		2017	
	Curah Hujan <i>Percipi- tation</i>	Hari Hujan <i>Rainy Days</i>	Curah Hujan <i>Percipi- tation</i>	Hari Hujan <i>Rainy Days</i>	Curah Hujan <i>Percipi- tation</i>	Hari Hujan <i>Rainy Days</i>
(1)	(2)	(3)	(4)	(5)	(6)	(7)
01. Januari	116	14	96	8	92	16
02. Pebruari	60	14	257	21	140	20
03. Maret	67	21	253	23	186	23
04. April	15	11	211	20	86	14
05. Mei	89	17	240	19	297	22
06. Juni	117	18	87	14	316	23
07. Juli	2	8	91	17	223	18
08. Agustus	-	-	8	7	41	8
09. September	-	-	6	6	28	5
10. Oktober	-	-	49	14	57	10
11. November	-	-	110	13	229	13
12. Desember	-	-	88	12	175	19
JUMLAH	466	103	1 496	174	1 870	191

Sumber : Dinas Tanaman Pangan Hortikultura dan Perkebunan Kabupaten Sinjai
Source : Agriculture, Horticulture and Estate Crops Agency in Sinjai

Tabel
Table 1.2.5

Jumlah Curah Hujan dan Jumlah Hari Hujan Pada Stasiun No. 420a Lappadata Menurut Bulan di Kabupaten Sinjai, 2015-2017
Number of Precipitations and Number of Rainy Days at No. 420a Lappadata Station by Month in Sinjai Regency, 2015-2017

Bulan Month	2015		2016		2017	
	Curah Hujan Percipi- tation	Hari Hujan Rainy Days	Curah Hujan Percipi- tation	Hari Hujan Rainy Days	Curah Hujan Percipi- tation	Hari Hujan Rainy Days
(1)	(2)	(3)	(4)	(5)	(6)	(7)
01. Januari	101	16	23	6	14	2
02. Pebruari	91	11	176	18	88	17
03. Maret	113	13	147	16	212	19
04. April	243	17	135	16	49	8
05. Mei	393	24	-	-	520	22
06. Juni	330	22	-	-	651	24
07. Juli	26	9	-	-	372	17
08. Agustus	7	2	-	-	55	70
09. September	-	-	-	-	185	11
10. Oktober	-	-	-	-	16	1
11. November	-	-	-	-	124	8
12. Desember	-	-	-	-	124	13
JUMLAH	1 304	114	481	56	2 410	212

Sumber : Dinas Tanaman Pangan Hortikultura dan Perkebunan Kabupaten Sinjai
Source : Agriculture, Horticulture and Estate Crops Agency in Sinjai

**Jumlah Curah Hujan dan Jumlah Hari Hujan Pada Stasiun
No. 420g Aska Menurut Bulan di Kabupaten Sinjai,
2015-2017**

Tabel
Table 1.2.6

**Number of Precipitations and Number of Rainy Days at
No. 420g Aska Station by Month in Sinjai Regency, 2015-
2017**

Bulan Month	2015		2016		2017	
	Curah Hujan Percipi- tation	Hari Hujan Rainy Days	Curah Hujan Percipi- tation	Hari Hujan Rainy Days	Curah Hujan Percipi- tation	Hari Hujan Rainy Days
(1)	(2)	(3)	(4)	(5)	(6)	(7)
01. Januari	R	R	89	9
02. Pebruari	R	R	158	19
03. Maret	R	R	235	17
04. April	R	R	44	8
05. Mei	R	R	967	20
06. Juni	R	R	838	24
07. Juli	R	R	256	12
08. Agustus	R	R	10	2
09. September	R	R	59	3
10. Oktober	R	R	12	1
11. November	R	R	231	12
12. Desember	R	R	117	6
JUMLAH	****	****	****	****	3 016	133

Keterangan/Note:

R = mesin rusak/broken machine

Sumber : Dinas Tanaman Pangan Hortikultura dan Perkebunan Kabupaten Sinjai

Source : Agriculture, Horticulture and Estate Crops Agency in Sinjai

Jumlah Curah Hujan dan Jumlah Hari Hujan Pada Stasiun No. SWS/7 Bulupoddo Menurut Bulan di Kabupaten Sinjai, 2015-2017

Tabel 1.2.7 *Number of Precipitations and Number of Rainy Days at No. SWS/7 Bulupoddo Station by Month in Sinjai Regency, 2015-2017*

Bulan Month	2015		2016		2017	
	Curah Hujan <i>Percipitation</i>	Hari Hujan <i>Rainy Days</i>	Curah Hujan <i>Percipitation</i>	Hari Hujan <i>Rainy Days</i>	Curah Hujan <i>Percipitation</i>	Hari Hujan <i>Rainy Days</i>
(1)	(2)	(3)	(4)	(5)	(6)	(7)
01. Januari	174	13	93	6	111	7
02. Pebruari	44	4	295	21	146	10
03. Maret	301	21	223	21	230	18
04. April	77	26	352	25	113	11
05. Mei	492	19	326	10	861	21
06. Juni	372	21	386	19	737	21
07. Juli	32	3	451	22	364	10
08. Agustus	13	5	76	11	58	5
09. September	-	-	86	14	105	4
10. Oktober	-	-	162	20	72	2
11. November	-	-	55	10	154	10
12. Desember	-	-	140	13	298	21
JUMLAH	1 505	112	2 645	192	3 249	140

Sumber : Dinas Tanaman Pangan Hortikultura dan Perkebunan Kabupaten Sinjai
 Source : Agriculture, Horticulture and Estate Crops Agency in Sinjai

Tabel
Table 1.2.8

Jumlah Curah Hujan dan Jumlah Hari Hujan Pada Stasiun No. SSO3 Panaikang Menurut Bulan di Kabupaten Sinjai, 2015-2017
Number of Precipitations and Number of Rainy Days at No. SSO3 Panaikang Station by Month in Sinjai Regency, 2015-2017

Bulan Month	2015		2016		2017	
	Curah Hujan Percipi- tation	Hari Hujan Rainy Days	Curah Hujan Percipi- tation	Hari Hujan Rainy Days	Curah Hujan Percipi- tation	Hari Hujan Rainy Days
(1)	(2)	(3)	(4)	(5)	(6)	(7)
01. Januari	64	16	71	17	59	18
02. Pebruari	112	20	202	21	123	20
03. Maret	107	19	113	17	141	19
04. April	184	62	750	23	124	16
05. Mei	382	20	295	18	823	23
06. Juni	460	22	239	19	821	26
07. Juli	38	28	272	19	387	21
08. Agustus	14	6	69	14	31	10
09. September	-	-	87	12	95	9
10. Oktober	22	3	264	19	29	5
11. November	-	-	102	16	109	12
12. Desember	419	18	233	16	166	13
JUMLAH	1 802	214	2 697	211	2 908	192

Sumber : Dinas Tanaman Pangan Hortikultura dan Perkebunan Kabupaten Sinjai
Source : Agriculture, Horticulture and Estate Crops Agency in Sinjai

PEMERINTAHAN

2

Government

JUMLAH PNS Civil Servants 4906

2076
Laki-laki
Male

2830
Perempuan
Female

Sumber : Badan Kepegawaian dan Pengembangan SDM Aparatur
Source : Civil Services and Human Resources Development Agency

171.990
WAJIB KTP
Must Have Identity Card

167.679
PUNYA KTP
Have Identity Card

4311

BELUM PUNYA KTP
Don't Have Identity Card Yet

Sumber : Dinas Kependudukan dan Catatan Sipil
Source : Civil Registry Agency

JUMLAH ANGGOTA DPRD KABUPATEN SINJAI

Number of Parliament Members in Sinjai



4



4



1



2



2



3



4



4



4



1



1

Sumber : Dewan Perwakilan Rakyat Daerah
Source : The Regional House of Representatives



PENJELASAN TEKNIS

1. **Anggota Dewan Perwakilan Rakyat Daerah (DPRD)** dipilih melalui pemilihan umum (pemilu) dan dilantik dalam masa jabatan lima tahun.
2. **Pegawai Negeri Sipil (PNS)** adalah setiap warga negara Republik Indonesia yang telah memenuhi syarat yang ditentukan, diangkat oleh pejabat yang berwenang dan disertai tugas negara lainnya, dan digaji berdasarkan peraturan perundang-undangan yang berlaku. PNS terdiri dari PNS pusat dan PNS daerah.
3. **Desa** adalah kesatuan masyarakat hukum yang memiliki batas wilayah yang berwenang untuk mengatur dan mengurus urusan pemerintahan, kepentingan masyarakat setempat berdasarkan prakarsa masyarakat, hak asal usul, dan/atau hak tradisional yang diakui dan dihormati dalam sistem Pemerintahan Negara Kesatuan Republik Indonesia (Undang-Undang Nomor 6 Tahun 2014 tentang Desa).

TECHNICAL NOTES

1. **Regional House of Representatives (DPRD) members** are elected through a general election and appointed for a five-years membership.
2. **Civil servants (PNS)** is every citizen of the Republic of Indonesia which have been determined eligible, be appointed by the competent authority and assigned the task in a country office, or charge of any other country, and paid based on legislation and regulations. PNS consists of the central and regional civil servants.
3. **Village** is the unity of the legal community who have territorial boundaries that are authorized to regulate and manage government affairs, the interest of local communities based on community initiatives, the origin and local customs that are acknowledged and respected within the unitary System of Government Republic of Indonesia (Law No. 6 Year 2014 about Village)

GOVERNMENT

4. **Kelurahan** adalah suatu wilayah yang dipimpin oleh seorang Lurah sebagai perangkat daerah kabupaten dan atau daerah kota di bawah kecamatan (Undang-Undang No. 32 Tahun 2004 tentang Pemerintahan Daerah).
4. **Special village** is an area that is led by a special village head (Lurah) as an apparatus of regency and or municipality under the district (Law No.32 Year 2004 about Local Governmental).

<https://sinjaikab.bps.go.id>

ULASAN

DESCRIPTION

Pemerintahan Kabupaten Sinjai secara administrasi memiliki 9 kecamatan definitif yang terdiri dari 67 Desa, 13 Kelurahan, dan 357 Dusun/Lingkungan. Menurut klasifikasi Desa/Kelurahan, terdapat 11 Desa/Kelurahan Swadaya, 40 Desa/Kelurahan Swakarya, dan 29 Desa/Kelurahan Swasembada.

Terdapat 30 orang anggota DPRD di lingkup Pemerintah Daerah Kabupaten Sinjai yang terdiri dari 22 laki-laki dan 8 perempuan. Ada 38 Partai Politik yang dimiliki Indonesia namun hanya 11 Partai Politik yang menduduki DPRD Kabupaten Sinjai.

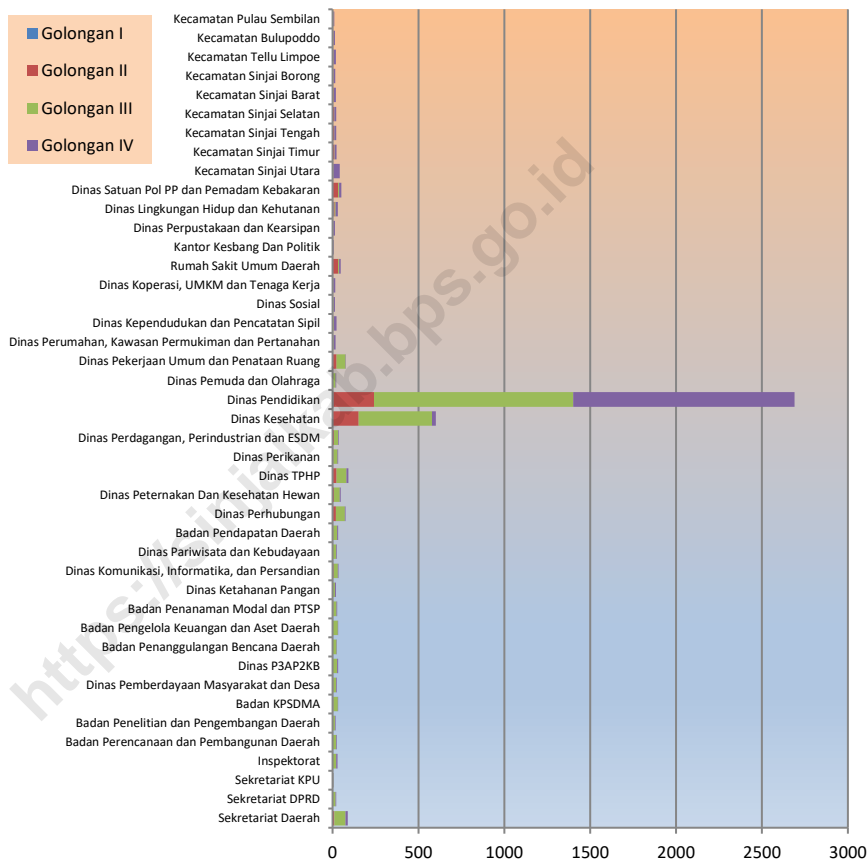
Jumlah Pegawai Negeri Sipil (PNS) termasuk tenaga fungsional guru menurut Badan Kepegawaian Daerah Kabupaten Sinjai tahun 2017 tercatat sebanyak 4.906 orang PNS dengan rincian 2.076 laki-laki dan 2.830 perempuan yang tersebar di 56 instansi pemerintahan. Adapun persentase PNS menurut jenis kelamin, golongan kepangkatan dapat dilihat pada grafik di bawah.

Second Level Local-Government of Sinjai administrates 9 definitive districts. According to the data source from Community Empowerment Agency, in 2017 consist 67 Villages, 13 wards and 357 first level sub villages/wards. According to the classification of rural / urban villages, there are still 11 villages /village self-help and 40 villages /village self-employment, while the remaining 19 who had selfsufficiency.

There are 30 members of parliament in the scope of the Local Government Sinjai regency consisting of 22 men and 8 women. There are 38 political parties shall be owned by Indonesia but only 11 parties sitting Sinjai Rgency Parliament.

Number of the government employee aacording Civil Services and Human Resources Development Agency of Sinjai its about 4.906 peoples, including 2.076 male and 2.830 female spread in 56 government agencies. We can see the persentation of government employee by sex, grade job level at the graph below.

Gambar 2 Jumlah PNS Menurut Golongan Kepangkatan di Lingkup Pemerintahan Daerah Kabupaten Sinjai, 2017
Picture **Number of Civil Servants by Level at Local Government in Sinjai Regency, 2017**



Sumber/Source : Badan Kepegawaian dan Pengembangan SDM Aparatur Kabupaten Sinjai/*Civil Services and Human Resources Development Agency of Sinjai*

2.1 WILAYAH ADMINISTRATIF/ADMINISTRATIVE AREA

Tabel 2.1.1 Jumlah Desa/Kelurahan, Lingkungan/Dusun, RW dan RT Menurut Kecamatan di Kabupaten Sinjai, 2017
Table *Number of Villages and Subvillages by Subdistrict in Sinjai Regency, 2017*

Kecamatan <i>Subdistrict</i>	Desa Definitif <i>Definitive Village</i>	Kelurahan <i>Village</i>	Dibawah Desa/Kelurahan <i>Subvillage</i>		
			Ling/ Dusun	RW	RT
(1)	(2)	(3)	(4)	(5)	(6)
010. Sinjai Barat	7	2	47	106	258
020. Sinjai Borong	7	1	29	55	120
030. Sinjai Selatan	10	1	55	82	189
040. Tellu Limpoe	10	1	50	91	201
050. Sinjai Timur	12	1	51	89	184
060. Sinjai Tengah	10	1	47	101	231
070. Sinjai Utara	-	6	29	69	195
080. Bulupoddo	7	-	36	65	145
090. Pulau Sembilan	4	-	13	18	41
SINJAI	67	13	357	676	1 564

Sumber : Dinas Pemberdayaan Masyarakat dan Desa Kabupaten Sinjai
 Source : *Community Empowerment Agency in Sinjai*

Tabel
Table

2.1.2

Nama Ibukota Kecamatan dan Batas-Batas Kecamatan Menurut Kecamatan di Kabupaten Sinjai, 2017
Capital of Subdistrict and Subdistrict Boundaries by Subdistrict in Sinjai Regency, 2017

Kecamatan Subdistrict	Ibukota Kecamatan Capital of District	Batas Kecamatan Subdistrict Boundaries
(1)	(2)	(3)
010. Sinjai Barat	Tassililu	Kab.Gowa, Kec.Sinjai Utara, Kec.Sinjai Tengah, Kec.Sinjai Borong Dan Kab.Bulukumba
020. Sinjai Borong	Pasir Putih	Kec.Sinjai Selatan, Kec.Sinjai Barat, Kec.Sinjai Tengah Dan Kab.Bulukumba
030. Sinjai Selatan	Bikeru	Kec.Sinjai Timur, Kec.Sinjai Borong, Kec.Sinjai Tengah, Kec.Tellu Limpoe Dan Kab.Bulukumba
040. Tellu Limpoe	Mannanti	Kec.Sinjai Selatan, Kec.Sinjai Timur, Teluk Bone Dan Kab.Bulukumba
050. Sinjai Timur	Samataring	Kec.Sinjai Utara, Kec.Sinjai Selatan, Kec.Sinjai Tengah, Kec.Tellu Limpoe Dan Teluk Bone
060. Sinjai Tengah	Samaenre	Kec.Sinjai Barat, Kec.Bulupoddo, Kec.Sinjai Utara, Kec.Sinjai Timur, Kec.Sinjai Selatan Dan Kec.Sinjai Borong
070. Sinjai Utara	Balangnipa	Kab.Bone, Kec.Bulupoddo, Kec.P.Sembilan, Kec.Sinjai Timur, Kec.Sinjai Tengah
080. Bulupoddo	Lamatti Riattang	Kab.Gowa, Kec.Sinjai Utara, Kab.Bone Dan Kec.Sinjai Tengah, Kec.Sinjai Barat Dan Kab.Maros
090. Pulau Sembilan	Pulau Harapan	Kec.Sinjai Utara, Teluk Bone

Sumber : Dinas Pemberdayaan Masyarakat dan Desa Kabupaten Sinjai

Source : *Community Empowerment Agency in Sinjai*

Tabel 2.1.3 **Klasifikasi Tingkat Perkembangan Desa Menurut Kecamatan di Kabupaten Sinjai, 2017**
Table *Classification of Village Development Level by Subdistrict in Sinjai Regency, 2017*

Kecamatan <i>Subdistrict</i>	Tingkat Perkembangan Desa <i>Village Development Level</i>		
	Swadaya <i>Self Help</i>	Swakarya <i>Self Work</i>	Swasembada <i>Self Support</i>
(1)	(2)	(3)	(4)
010. Sinjai Barat	1	8	-
020. Sinjai Borong	1	2	5
030. Sinjai Selatan	1	6	4
040. Tellu Limpoe	1	8	2
050. Sinjai Timur	1	6	6
060. Sinjai Tengah	1	4	6
070. Sinjai Utara	5	1	-
080. Bulupoddo	-	4	3
090. Pulau Sembilan	-	1	3
SINJAI	11	40	29

Sumber : Dinas Pemberdayaan Masyarakat dan Desa Kabupaten Sinjai
 Source : *Community Empowerment Agency in Sinjai*

Tabel 2.1.4 Jumlah Lembaga Pemberdayaan Masyarakat (LPM) Menurut Kecamatan di Kabupaten Sinjai, 2017
Table *Number of Community Empowerment Corporation by Subdistrict in Sinjai Regency, 2017*

Kecamatan <i>Subdistrict</i>	Kategori Tingkat Perkembangan <i>Development Level Category</i>			Jumlah LPM Number Of LPM
	I	II	III	
(1)	(2)	(3)	(4)	(5)
010. Sinjai Barat	-	6	3	9
020. Sinjai Borong	-	4	4	8
030. Sinjai Selatan	-	10	1	11
040. Tellu Limpoe	-	9	2	11
050. Sinjai Timur	-	12	1	13
060. Sinjai Tengah	-	10	1	11
070. Sinjai Utara	-	6	-	6
080. Bulupoddo	-	2	5	7
090. Pulau Sembilan	-	4	-	4
SINJAI	-	63	17	80

Sumber : Dinas Pemberdayaan Masyarakat dan Desa Kabupaten Sinjai
 Source : *Community Empowerment Agency in Sinjai*

2.2 DEWAN PERWAKILAN RAKYAT DAERAH/PARLIAMENT

Tabel 2.2.1 **Jumlah Anggota Dewan Perwakilan Rakyat Menurut Partai Politik di Kabupaten Sinjai, 2017**
Table 2.2.1 **Number of Member of Representatives in The House of Representative by Political Parties in Sinjai Regency, 2017**

Partai Politik Political Parties	Anggota Member	Persentase Percentage
(1)	(2)	(3)
1. Fraksi Demokrat	4	13,3
2. Fraksi Partai Gerindra	4	13,3
3. Fraksi Partai Golongan Karya	4	13,3
4. Fraksi Persatuan Pembangunan	4	13,3
5. Fraksi Hanura	4	13,3
6. Fraksi Partai Kebangkitan Bangsa	3	10
7. Fraksi Amanat Sejahtera	3	10
8. Fraksi Restorasi Bintang Perjuangan	4	13,3
SINJAI	30	100

Sumber : Dewan Perwakilan Rakyat Daerah Kabupaten Sinjai

Source : *Representatives in The Regional House of Representative in Sinjai*

Tabel 2.2.2 Jurnal Kegiatan Dewan Perwakilan Rakyat (DPRD) Kabupaten Sinjai, 2017
Journal Activity of Representatives in The Regional House of Representative in Sinjai Regency, 2017

Triwulan	Jumlah Sidang / Rapat				
	Paripurna	Pimpinan Diperluas	Badan Musyawarah	Panitia Anggaran	Gabungan Komisi/ Pleno
(1)	(2)	(3)	(4)	(5)	(6)
I	3	1	2	-	-
II	5	-	4	1	2
III	5	-	3	7	7
IV	7	-	5	6	2
2017	20	1	14	14	11

Sumber : Dewan Perwakilan Rakyat Daerah Kabupaten Sinjai

Source : *Representatives in The Regional House of Representative n Sinjai*

Lanjutan Tabel 2.2.2 / Continued Table 2.2.2

Triwulan	Jumlah Sidang / Rapat				
	Pariwisata Istimewa	Pansus	Panitia Kerja	Komisi	Rapat
(1)	(7)	(8)	(9)	(10)	(11)
I	1	-	-	20	27
II	1	11	-	20	44
III	-	5	-	35	62
IV	-	18	-	24	62
2017	2	34	-	99	195

Sumber : Dewan Perwakilan Rakyat Daerah Kabupaten Sinjai

Source : Representatives in The Regional House of Representative in Sinjai

Tabel 2.2.3 Ikhtisar Produk Legislatif Kabupaten Sinjai, 2017
Table *Parliament Product in Sinjai Regency, 2017*

Triwulan	Produk Perda	Produk SK	Keputusan Pimpinan	Persetujuan Prinsip
(1)	(2)	(3)	(4)	(5)
I	-	2	1	1
II	-	9	-	-
III	15	4	-	-
IV	15	9	-	-
2017	30	24	1	1

Sumber : Dewan Perwakilan Rakyat Daerah Kabupaten Sinjai

Source : *Representatives in The Regional House of Representative in Sinjai*

Lanjutan Tabel 2.2.3 / *Continued Table 2.2.3*

Triwulan	Nota Kesepakatan	Berita Acara	SK Sekwan	Jumlah
(1)	(6)	(7)	(8)	(9)
I	-	-	23	27
II	-	-	1	10
III	-	2	5	26
IV	4	1	3	31
2017	4	3	32	94

Sumber : Dewan Perwakilan Rakyat Daerah Kabupaten Sinjai

Source : *Representatives in The Regional House of Representative in Sinjai*

Tabel
Table

2.2.4

Jumlah Anggota DPRD Menurut Asal Partai dan Jenis Kelamin
Kabupaten Sinjai, 2017
*Number of Parliament Members by Political Parties and Sex in
Sinjai Regency, 2017*

Nama Fraksi <i>Fraction Name</i>	Laki-laki <i>Male</i>	Perempuan <i>Female</i>	Total <i>Total</i>
(1)	(2)	(3)	(4)
1. Partai Demokrat	3	1	4
2. Partai Gerindra	3	1	4
3. Partai Golkar	1	3	4
4. Partai Hanura	3	1	4
5. Partai Persatuan Pembangunan	3	1	4
6. Partai Kebangkitan Bangsa	2	1	3
7. Partai Nasdem	2	-	2
8. Partai Amanat Nasional	2	-	2
9. Partai Keadilan Sejahtera	1	-	1
10. Partai Bulan Bintang	1	-	1
11. Partai PDI-P	1	-	1
SINJAI	22	8	30

Sumber : Dewan Perwakilan Rakyat Daerah Kabupaten Sinjai

Source : *The Regional House of Representative in Sinjai*

2.3 SERTIFIKAT/CERTIFICATE

Tabel 2.3.1 Persentase Kepemilikan Akta Kelahiran Menurut Kecamatan di Kabupaten Sinjai, 2017
The Percentage of Birth Certificates by Subdistrict in Sinjai Regency, 2017

Kecamatan <i>Subdistrict</i>	Akta Kelahiran <i>Birth Certificates</i>		Jumlah Penduduk <i>Population</i>	Persentase Kepemilikan <i>Percentage</i>
	Memiliki <i>Had</i>	Tidak memiliki <i>No Had</i>		
(1)	(2)	(3)	(4)	(6)
010. Sinjai Barat	13 263	11 585	24 848	53,38
020. Sinjai Borong	22 424	18 004	40 433	55,46
030. Sinjai Selatan	18 681	14 117	32 807	56,94
040. Tellu Limpoe	14 846	12 973	27 822	53,36
050. Sinjai Timur	29 030	19 468	48 516	59,84
060. Sinjai Tengah	8 776	8 225	17 002	51,62
070. Sinjai Utara	9 253	7 991	17 244	53,66
080. Bulupoddo	19 048	17 400	36 451	52,26
090. Pulau Sembilan	4 515	2 987	7 504	60,17
SINJAI	139 836	112 750	252 627	55,35

Sumber : Kantor Kependudukan dan Catatan Sipil Kabupaten Sinjai
Source : Office of Civil Registry in Sinjai

Tabel
Table

2.3.2

Persentase Kepemilikan Akta Kelahiran Menurut Golongan Umur dan Kecamatan di Kabupaten Sinjai, 2017

The Percentage of Birth Certificates Ownership by Age group and Subdistrict in Sinjai Regency, 2017

Kecamatan Subdistrict	Golongan Umur Age Group				
	0-4	5-9	10-14	15-19	>20
(1)	(2)	(3)	(4)	(5)	(6)
010. Sinjai Barat	1 745	2 267	2 737	2 129	4 385
020. Sinjai Borong	1 165	1 432	1 903	1 648	3 105
030. Sinjai Selatan	2 857	3 621	4 594	4 351	7 001
040. Tellu Limpoe	2 417	3 365	4 006	3 802	5 458
050. Sinjai Timur	2 466	3 084	3 504	3 226	6401
060. Sinjai Tengah	1 937	2 563	3 051	2 749	4 546
070. Sinjai Utara	4 001	4 902	5 204	4 803	10 120
080. Bulupoddo	1 072	1 505	1 813	1 456	2 930
090. Pulau Sembilan	586	776	867	708	1 578
SINJAI	18 246	23 515	27 679	24 872	45 524

Sumber : Kantor Kependudukan dan Catatan Sipil Kabupaten Sinjai

Source : Office of Civil Registry in Sinjai

Tabel 2.3.3 Jumlah Wajib KTP dan Kepemilikan KTP Menurut Jenis Kelamin dan Kecamatan di Kabupaten Sinjai, 2017
Table *Number of People that Must Have Identity Card and The Ownership by Sex and Subdistrict in Sinjai Regency, 2017*

Kecamatan Subdistrict	Wajib KTP <i>People that Must Have Identity Card</i>		Kepemilikan KTP <i>Ownership of Identity Card</i>	
	Laki-laki <i>Male</i>	Perempuan <i>Female</i>	Laki-laki <i>Male</i>	Perempuan <i>Female</i>
(1)	(2)	(3)	(4)	(5)
010. Sinjai Barat	8 481	8 577	8 330	8 453
020. Sinjai Borong	13 202	14 214	12 786	13 887
030. Sinjai Selatan	10 698	11 694	10 356	11 397
040. Tellu Limpoe	9 331	9 722	9 082	9 498
050. Sinjai Timur	15 305	16 913	14 826	16 473
060. Sinjai Tengah	5 749	6 152	5 675	6 081
070. Sinjai Utara	6 104	5 892	5 941	5 767
080. Bulupoddo	12 054	12 936	11 664	12 631
090. Pulau Sembilan	2 408	2 558	2 340	2 492
SINJAI	83 332	88 658	81 000	86 679

Sumber : Kantor Kependudukan dan Catatan Sipil Kabupaten Sinjai
 Source : *Office of Civil Registry in Sinjai*

2.4 PEGAWAI NEGERI SIPIL/CIVIL SERVANTS

Tabel 2.4.1 Jumlah Pegawai Negeri Sipil Menurut Dinas/Instansi Pemerintahan dan Jenis Kelamin di Kabupaten Sinjai, 2017
Table 2.4.1 *Number of Civil Servants by Institution/Office and Sex in Sinjai Regency, 2017*

No	Dinas/Instansi Pemerintah <i>Institution/Office</i>	Jenis Kelamin/Sex		Jumlah <i>Total</i>
		Laki-Laki <i>Male</i>	Perempuan <i>Female</i>	
(1)	(2)	(3)	(4)	(5)
1	Sekretariat Daerah	61	28	89
2	Sekretariat DPRD	14	8	22
3	Sekretariat KPU	6	-	6
4	Inspektorat	18	11	29
5	Badan Perencanaan Pembangunan Daerah	16	9	25
6	Badan Penelitian dan Pengembangan Daerah	12	6	18
7	Badan Kepegawaian dan Pengembangan Sumber Daya Manusia Aparatur	17	16	33
8	Dinas Pemberdayaan Masyarakat dan Desa	15	10	25
9	Dinas Pemberdayaan Perempuan, Perlindungan Anak, Pengendalian Penduduk dan Keluarga Berencana	13	20	33
10	Badan Penanggulangan Bencana Daerah	19	6	25
11	Badan Pengelola Keuangan Dan Aset Daerah	18	14	32
12	Dinas Penanaman Modal Dan PTSP	10	17	27
13	Dinas Ketahanan Pangan	9	10	19
14	Dinas Komunikasi, Informatika, dan Persandian	18	17	35
15	Dinas Pariwisata dan Kebudayaan	15	10	25
16	Badan Pendapatan Daerah	21	11	32
17	Dinas Perhubungan	68	8	76
18	Dinas Peternakan Dan Kesehatan Hewan	32	16	48
19	Dinas Tanaman Pangan, Hortikultura dan Perkebunan	53	40	93
20	Dinas Perikanan	23	9	32
21	Dinas Perdagangan, Perindustrian dan ESDM	23	14	37
22	Dinas Kesehatan	130	472	602
23	Dinas Pendidikan	1 007	1 682	2 689
24	Dinas Pemuda dan Olahraga	16	5	21
25	Dinas Pekerjaan Umum dan Penataan Ruang	60	18	78

Sumber : Badan Kepegawaian dan Pengembangan SDM Aparatur Kabupaten Sinjai
 Source : *Civil Services and Human Resources Development Agency of Sinjai*

Lanjutan Tabel 2.4.1 / *Continued Table 2.4.1*

No	Dinas/Instansi Pemerintah <i>Institution/Office</i>	Jenis Kelamin/ <i>Sex</i>		Jumlah <i>Total</i>
		Laki-Laki <i>Male</i>	Perempuan <i>Female</i>	
(1)	(2)	(3)	(4)	(5)
26	Dinas Perumahan, Kawasan Pemukiman Dan Pertanahan	17	9	26
27	Dinas Kependudukan dan Pencatatan Sipil	17	14	31
28	Dinas Sosial	9	9	18
29	Dinas Koperasi, UMKM dan Tenaga Kerja	8	15	23
30	Rumah Sakit Umum Daerah	52	231	283
31	Kantor Kesatuan Bangsa dan Politik	6	4	10
32	Dinas Perpustakaan dan Kearsipan	10	12	22
33	Dinas Lingkungan Hidup dan Kehutanan	28	9	37
34	Dinas Satuan Polisi Pramong Praja dan Pemadam Kebakaran	68	8	76
35	Kantor Kecamatan Sinjai Utara	4	7	11
36	Kantor Kelurahan Balangnipa	5	2	7
37	Kantor Kelurahan Biringere	4	3	7
38	Kantor Kelurahan Bongki	4	1	5
39	Kantor Kelurahan Lamatti Rilau	7	1	8
40	Kantor Kelurahan Alehanuae	4	2	6
41	Kantor Kelurahan Lappa	3	3	6
42	Kantor Kecamatan Sinjai Timur	19	4	23
43	Kantor Kelurahan Samatarang	3	2	5
44	Kantor Kecamatan Sinjai Tengah	16	5	21
45	Kantor Kelurahan Samaenre	4	2	6
46	Kantor Kecamatan Sinjai Selatan	12	7	19
47	Kantor Kelurahan Sangiasseri	6	3	9
48	Kantor Kecamatan Sinjai Barat	13	2	15
49	Kantor Kelurahan Balakia	2	1	3
50	Kantor Kelurahan Tassililu	4	3	7
51	Kantor Kecamatan Sinjai Borong	12	3	15
52	Kantor Kelurahan Pasir Putih	3	1	4
53	Kantor Kecamatan Tellu Limpoe	16	2	18
54	Kantor Kelurahan Mannanti	5	1	6
55	Kantor Kecamatan Bulupoddo	12	4	16
56	Kantor Kecamatan Pulau Sembilan	9	3	12
J U M L A H		2 076	2 830	4 906

Sumber : Badan Kepegawaian dan Pengembangan SDM Aparatur Kabupaten Sinjai
Source : Civil Services and Human Resources Development Agency of Sinjai

**Jumlah Pegawai Negeri Sipil Menurut Dinas/Instansi
Pemerintahan dan Golongan Kepangkatan di Kabupaten**

Tabel 2.4.2 Sinjai, 2017

**Table Number of Civil Servants by Institution/Office and
Hierarchy in Sinjai Regency, 2017**

No	Dinas/Instansi Pemerintah <i>Institution/Office</i>	Golongan Kepangkatan <i>Hierarchy</i>				Jumlah <i>Total</i>
		I	II	III	IV	
(1)	(2)	(3)	(4)	(5)	(6)	(7)
1	Sekretariat Daerah	-	11	65	13	89
2	Sekretariat DPRD	1	2	15	4	22
3	Sekretariat KPU	-	1	4	1	6
4	Inspektorat	-	1	21	7	29
5	Badan Perencanaan Pembangunan Daerah	-	3	19	3	25
6	Badan Penelitian dan Pengembangan Daerah	-	2	12	4	18
7	Badan Kepegawaian dan Pengembangan Sumber Daya Manusia Aparatur	-	5	25	3	33
8	Dinas Pemberdayaan Masyarakat dan Desa	1	4	17	3	25
9	Dinas Pemberdayaan Perempuan, Perlindungan Anak, Pengendalian Penduduk dan Keluarga Berencana	-	3	23	7	33
10	Badan Penanggulangan Bencana Daerah	-	3	20	2	25
11	Badan Pengelola Keuangan Dan Aset Daerah	-	2	28	2	32
12	Dinas Penanaman Modal Dan PTSP	-	4	20	3	27
13	Dinas Ketahanan Pangan	-	2	12	5	19
14	Dinas Komunikasi, Informatika, dan Persandian	-	6	25	4	35
15	Dinas Pariwisata dan Kebudayaan	-	3	18	4	25
16	Badan Pendapatan Daerah	-	5	22	5	32
17	Dinas Perhubungan	1	19	52	4	76
18	Dinas Peternakan Dan Kesehatan Hewan	1	7	33	7	48
19	Dinas Tanaman Pangan, Hortikultura dan Perkebunan	-	23	58	12	93
20	Dinas Perikanan	-	4	24	4	32
21	Dinas Perdagangan, Perindustrian dan ESDM	-	8	24	5	37
22	Dinas Kesehatan	-	151	428	23	602
23	Dinas Pendidikan	4	237	1 160	1 288	2689
24	Dinas Pemuda dan Olahraga	-	-	18	3	21
25	Dinas Pekerjaan Umum dan Penataan Ruang	2	22	51	3	78

Sumber : Badan Kepegawaian dan Pengembangan SDM Aparatur Kabupaten Sinjai

Source : Civil Services and Human Resources Development Agency of Sinjai

Lanjutan Tabel 2.4.2 / Continued Table 2.4.2

No	Dinas/Instansi Pemerintah <i>Institution/Office</i>	Golongan/Hierarchy				Jumlah <i>Total</i>
		I	II	III	IV	
(1)	(2)	(3)	(4)	(5)	(6)	(7)
26	Dinas Perumahan, Kawasan Pemukiman Dan Pertanahan	-	3	20	3	26
27	Dinas Kependudukan dan Pencatatan Sipil	-	4	21	6	31
28	Dinas Sosial	-	3	12	3	18
29	Dinas Koperasi, UMKM dan Tenaga Kerja	-	-	19	4	23
30	Rumah Sakit Umum Daerah	1	32	234	16	283
31	Kantor Kesatuan Bangsa dan Politik	-	2	8	-	10
32	Dinas Perpustakaan dan Kearsipan	-	-	17	5	22
33	Dinas Lingkungan Hidup dan Kehutanan	6	6	22	3	37
34	Dinas Satuan Polisi Pramong Praja dan Pemadam Kebakaran	1	32	39	4	76
35	Kantor Kecamatan Sinjai Utara	-	2	8	1	11
36	Kantor Kelurahan Balangnipa	-	-	7	-	7
37	Kantor Kelurahan Biringere	-	-	7	-	7
38	Kantor Kelurahan Bongki	-	-	5	-	5
39	Kantor Kelurahan Lamatti Rilau	-	3	5	-	8
40	Kantor Kelurahan Alehanuae	-	-	6	-	6
41	Kantor Kelurahan Lappa	-	1	5	-	6
42	Kantor Kecamatan Sinjai Timur	-	10	12	1	23
43	Kantor Kelurahan Samataring	-	-	5	-	5
44	Kantor Kecamatan Sinjai Tengah	-	8	11	2	21
45	Kantor Kelurahan Samaenre	-	-	6	-	6
46	Kantor Kecamatan Sinjai Selatan	-	9	9	1	19
47	Kantor Kelurahan Sangiasserri	-	3	6	-	9
48	Kantor Kecamatan Sinjai Barat	-	6	8	1	15
49	Kantor Kelurahan Balakia	-	1	2	-	3
50	Kantor Kelurahan Tassililu	-	3	4	-	7
51	Kantor Kecamatan Sinjai Borong	-	5	9	1	15
52	Kantor Kelurahan Pasir Putih	-	1	3	-	4
53	Kantor Kecamatan Tellu Limpoe	-	5	11	2	18
54	Kantor Kelurahan Mannanti	-	1	5	0	6
55	Kantor Kecamatan Bulupoddo	-	4	10	2	16
56	Kantor Kecamatan Pulau Sembilan	-	3	8	1	12
JUMLAH		18	675	2 738	1 475	4 906

Sumber : Badan Kepegawaian dan Pengembangan SDM Aparatur Kabupaten Sinjai
 Source : Civil Services and Human Resources Development Agency of Sinjai

Tabel
Table

2.4.3

**Jumlah Pegawai Negeri Sipil Menurut Dinas/Instansi
Pemerintah dan Pendidikan Tertinggi di Kabupaten Sinjai, 2017**
*Number of Civil Servants by Institution/Office and Educational
Attainment in Sinjai Regency, 2017*

No	Dinas/Instansi Pemerintah <i>Institution/Office</i>	Pendidikan Terakhir <i>Educational Attainment</i>					
		SD	SMP	SMA	D1	D2	D3
(1)	(2)	(3)	(4)	(5)	(6)	(7)	(8)
1	Sekretariat Daerah	-	-	14	-	-	1
2	Sekretariat DPRD	-	1	2	-	-	-
3	Sekretariat KPU	-	-	1	-	-	-
4	Inspektorat	-	-	1	-	-	-
5	Badan Perencanaan Pembangunan Daerah	-	-	4	-	-	-
6	Badan Penelitian dan Pengembangan Daerah	-	-	3	-	-	1
7	Badan Kepegawaian dan Pengembangan Sumber Daya Manusia Aparatur	-	-	12	1	-	3
8	Dinas Pemberdayaan Masyarakat dan Desa	1	-	7	-	-	1
9	Dinas Pemberdayaan Perempuan, Perlindungan Anak, Pengendalian Penduduk dan Keluarga Berencana	-	-	7	-	-	2
10	Badan Penanggulangan Bencana Daerah	-	-	7	-	-	-
11	Badan Pengelola Keuangan Dan Aset Daerah	-	-	2	-	-	-
12	Dinas Penanaman Modal Dan PTSP	-	-	5	-	-	2
13	Dinas Ketahanan Pangan	-	-	3	-	-	-
14	Dinas Komunikasi, Informatika, dan Persandian	-	-	7	-	-	2
15	Dinas Pariwisata dan Kebudayaan	-	-	4	-	-	1
16	Badan Pendapatan Daerah	-	-	4	-	-	1
17	Dinas Perhubungan	1	1	27	-	-	5
18	Dinas Peternakan Dan Kesehatan Hewan	-	1	7	-	-	-
19	Dinas Tanaman Pangan, Hortikultura dan Perkebunan	-	-	22	1	-	7
20	Dinas Perikanan	1	-	7	-	-	2
21	Dinas Perdagangan, Perindustrian dan ESDM	-	-	9	-	-	-
22	Dinas Kesehatan	-	-	71	2	-	239
23	Dinas Pendidikan	1	23	247	6	553	14
24	Dinas Pemuda dan Olahraga	-	-	5	-	-	-
25	Dinas Pekerjaan Umum dan Penataan Ruang	6	-	22	-	-	1

Sumber : Badan Kepegawaian dan Pengembangan SDM Aparatur Kabupaten Sinjai
Source : *Civil Services and Human Resources Development Agency of Sinjai*

Lanjutan Tabel 2.4.3 / Continued Table 2.4.3

No	Dinas/Instansi Pemerintah <i>Institution/Office</i>	Pendidikan Terakhir <i>Educational Attainment</i>					
		SD	SMP	SMA	D1	D2	D3
(1)	(2)	(3)	(4)	(5)	(6)	(7)	(8)
26	Dinas Perumahan, Kawasan Pemukiman Dan Pertanahan	-	-	2	-	-	3
27	Dinas Kependudukan dan Pencatatan Sipil	-	-	7	-	-	-
28	Dinas Sosial	-	-	4	-	-	-
29	Dinas Koperasi, UMKM dan Tenaga Kerja	-	-	2	-	-	-
30	Rumah Sakit Umum Daerah	1	-	21	-	-	127
31	Kantor Kesatuan Bangsa dan Politik	-	-	2	-	-	-
32	Dinas Perpustakaan dan Kearsipan	-	-	5	-	-	2
33	Dinas Lingkungan Hidup dan Kehutanan	7	1	7	-	-	-
34	Dinas Satuan Polisi Pramong Praja dan Pemadam Kebakaran	-	-	36	-	-	-
35	Kantor Kecamatan Sinjai Utara	-	-	3	-	-	1
36	Kantor Kelurahan Balangnipa	-	-	-	-	-	-
37	Kantor Kelurahan Biringere	-	-	1	-	-	-
38	Kantor Kelurahan Bongki	-	-	1	-	-	-
39	Kantor Kelurahan Lamatti Rilau	-	-	5	-	-	-
40	Kantor Kelurahan Alehanuae	-	-	1	-	-	-
41	Kantor Kelurahan Lappa	-	-	-	-	-	-
42	Kantor Kecamatan Sinjai Timur	-	-	11	-	-	-
43	Kantor Kelurahan Samatarang	-	-	-	-	-	-
44	Kantor Kecamatan Sinjai Tengah	-	1	9	-	-	-
45	Kantor Kelurahan Samaenre	-	-	2	-	-	-
46	Kantor Kecamatan Sinjai Selatan	-	-	14	-	-	1
47	Kantor Kelurahan Sangiasseri	-	-	4	-	-	1
48	Kantor Kecamatan Sinjai Barat	-	-	7	-	-	1
49	Kantor Kelurahan Balakia	-	-	2	-	-	-
50	Kantor Kelurahan Tassililu	-	-	3	-	-	1
51	Kantor Kecamatan Sinjai Borong	-	-	7	-	-	-
52	Kantor Kelurahan Pasir Putih	-	-	1	-	-	-
53	Kantor Kecamatan Tellu Limpoe	-	-	7	-	-	1
54	Kantor Kelurahan Mannanti	-	-	1	-	-	-
55	Kantor Kecamatan Bulupoddo	-	-	6	-	-	-
56	Kantor Kecamatan Pulau Sembilan	-	-	4	-	-	-
J U M L A H		18	28	675	10	553	420

Sumber : Badan Kepegawaian dan Pengembangan SDM Aparatur Kabupaten Sinjai
 Source : Regional Civil Service Agency in Sinjai

Lanjutan Tabel 2.4.3 / Continued Table 2.4.3

No	Dinas/Instansi Pemerintah Institution/Office	Pendidikan Terakhir Educational Attainment					Jumlah Total
		D4	STPDN	S1	S2	S3	
(1)	(2)	(9)	(10)	(11)	(12)	(13)	(14)
1	Sekretariat Daerah	-	2	60	12	-	89
2	Sekretariat DPRD	-	-	17	2	-	22
3	Sekretariat KPU	-	-	3	2	-	6
4	Inspektorat	-	-	18	10	-	29
5	Badan Perencanaan Pembangunan Daerah	-	2	14	5	-	25
6	Badan Penelitian dan Pengembangan Daerah	-	-	8	6	-	18
7	Badan Kepegawaian dan Pengembangan Sumber Daya Manusia Aparatur	-	-	14	3	-	33
8	Dinas Pemberdayaan Masyarakat dan Desa	-	-	15	1	-	25
9	Dinas Pemberdayaan Perempuan, Perlindungan Anak, Pengendalian Penduduk dan Keluarga Berencana	-	-	20	4	-	33
10	Badan Penanggulangan Bencana Daerah	-	-	16	2	-	25
11	Badan Pengelola Keuangan Dan Aset Daerah	-	-	25	5	-	32
12	Dinas Penanaman Modal Dan PTSP	-	-	14	6	-	27
13	Dinas Ketahanan Pangan	-	-	11	5	-	19
14	Dinas Komunikasi, Informatika, dan Persandian	-	-	23	2	1	35
15	Dinas Pariwisata dan Kebudayaan	2	-	13	5	-	25
16	Badan Pendapatan Daerah	-	-	21	6	-	32
17	Dinas Perhubungan	-	-	40	2	-	76
18	Dinas Peternakan Dan Kesehatan Hewan	-	-	37	3	-	48
19	Dinas Tanaman Pangan, Hortikultura dan Perkebunan	-	-	54	9	-	93
20	Dinas Perikanan	-	-	21	1	-	32
21	Dinas Perdagangan, Perindustrian dan ESDM	-	-	19	9	-	37
22	Dinas Kesehatan	40	1	233	16	-	602
23	Dinas Pendidikan	-	1	1 810	34	-	2689
24	Dinas Pemuda dan Olahraga	-	-	12	4	-	21
25	Dinas Pekerjaan Umum dan Penataan Ruang	1	1	42	5	-	78

Sumber : Badan Kepegawaian dan Pengembangan SDM Aparatur Kabupaten Sinjai
 Source : Regional Civil Service Agency in Sinjai

Lanjutan Tabel 2.4.3 / Continued Table 2.4.3

No	Dinas/Instansi Pemerintah <i>Institution/Office</i>	Pendidikan Terakhir <i>Educational Attainment</i>					Jumlah <i>Total</i>
		D4	STPDN	S1	S2	S3	
(1)	(2)	(9)	(10)	(11)	(12)	(13)	(14)
26	Dinas Perumahan, Kawasan Pemukiman Dan Pertanahan	-	-	16	5	-	26
27	Dinas Kependudukan dan Pencatatan Sipil	-	1	18	5	-	31
28	Dinas Sosial	-	-	13	-	1	18
29	Dinas Koperasi, UMKM dan Tenaga Kerja	-	-	19	2	-	23
30	Rumah Sakit Umum Daerah	8	-	121	5	-	283
31	Kantor Kesatuan Bangsa dan Politik	-	-	7	1	-	10
32	Dinas Perpustakaan dan Kearsipan	-	-	14	1	-	22
33	Dinas Lingkungan Hidup dan Kehutanan	-	1	14	7	-	37
34	Dinas Satuan Polisi Pramong Praja dan Pemadam Kebakaran	-	1	38	1	-	76
35	Kantor Kecamatan Sinjai Utara	-	1	4	2	-	11
36	Kantor Kelurahan Balangnipa	1	-	6	-	-	7
37	Kantor Kelurahan Biringere	1	-	5	-	-	7
38	Kantor Kelurahan Bongki	-	-	4	-	-	5
39	Kantor Kelurahan Lamatti Rilau	-	-	3	-	-	8
40	Kantor Kelurahan Alehanuae	-	-	5	-	-	6
41	Kantor Kelurahan Lappa	-	-	6	-	-	6
42	Kantor Kecamatan Sinjai Timur	-	1	8	3	-	23
43	Kantor Kelurahan Samataring	1	-	4	-	-	5
44	Kantor Kecamatan Sinjai Tengah	-	-	11	-	-	21
45	Kantor Kelurahan Samaenre	-	-	4	-	-	6
46	Kantor Kecamatan Sinjai Selatan	-	-	4	-	-	19
47	Kantor Kelurahan Sangiasseri	-	1	3	-	-	9
48	Kantor Kecamatan Sinjai Barat	2	-	5	-	-	15
49	Kantor Kelurahan Balakia	-	-	1	-	-	3
50	Kantor Kelurahan Tassililu	-	-	3	-	-	7
51	Kantor Kecamatan Sinjai Borong	-	-	8	-	-	15
52	Kantor Kelurahan Pasir Putih	1	-	2	-	-	4
53	Kantor Kecamatan Tellu Limpoe	-	-	9	1	-	18
54	Kantor Kelurahan Mannanti	-	-	4	1	-	6
55	Kantor Kecamatan Bulupoddo	-	1	6	3	-	16
56	Kantor Kecamatan Pulau Sembilan	-	-	7	1	-	12
J U M L A H		57	14	2 932	197	2	4 906

Sumber : Badan Kepegawaian dan Pengembangan SDM Aparatur Kabupaten Sinjai

Source : Regional Civil Service Agency in Sinjai

KEPENDUDUKAN DAN KETENAGAKERJAAN

3

Population and Employment

Jumlah Penduduk / *Population*
di Kabupaten Sinjai saat ini berjumlah

241.208

Jiwa / *People*

Laki-Laki
Men

Perempuan
Female

48%



52%



LAJU PERTUMBUHAN PENDUDUK

Jika dibandingkan dengan tahun 2010,
pada tahun 2017 pertumbuhan penduduk
meningkat sebesar **5,06 %**.

KEPADATAN / *DENSITY*

290

 PENDUDUK
per
KM²

PENJELASAN TEKNIS

1. Sumber utama data kependudukan adalah sensus penduduk yang dilaksanakan setiap sepuluh tahun sekali. Sensus penduduk telah dilaksanakan sebanyak enam kali sejak Indonesia merdeka, yaitu tahun 1961, 1971, 1980, 1990, 2000, dan 2010. Di dalam sensus penduduk, pencacahan dilakukan terhadap seluruh penduduk yang berdomisili di wilayah teritorial Indonesia termasuk warga negara asing kecuali anggota korps diplomatic negara sahabat beserta keluarganya. Metode pengumpulan data dalam sensus dilakukan dengan wawancara antara petugas sensus dengan responden dan juga melalui e-census. Pencatatan penduduk menggunakan konsep usual residence, yaitu konsep di mana penduduk biasa bertempat tinggal. Bagi penduduk yang bertempat tinggal tetap dicacah di mana mereka biasa tinggal, sedangkan untuk penduduk yang tidak bertempat tinggal tetap dicacah ditempat di mana mereka ditemukan petugas sensus pada malam bertempat tinggal tetap adalah tunawisma,

TECHNICAL NOTES

1. *The main source of demographic data is population census, which is conducted every ten years. Population Census has been conducted six times since Indonesia's independence: 1961, 1971, 1980, 1990, 2000, and 2010. The population census enumerates all residents who domicile in the entire territory of Indonesia including foreign citizens except the diplomatic corps members and their families. The method of data collection in a population census involves interviewing respondents and conducting e-census. Enumeration of the population uses the concept of "usual residence", which is the concept of "places where people usually live". De jure was applied to the permanent residents, while de facto was applied to the non-permanent residents were enumerated where they were found by the enumerators, on the night of 'Census Date'. The non permanent residents include homeless people, ship crew, boat people, remote area community, and internally displaced months or more were not enumerated in their persons. Those who had permanent residence and had been travelling away from their*

awak 'Hari Sensus'. Termasuk penduduk yang tidak kapal berbendera Indonesia, penghuni perahu/rumah apung, masyarakat terpencil/ terasing, dan pengungsi. Bagi mereka yang mempunyai tempat tinggal tetap dan sedang bepergian ke luar wilayah lebih dari enam bulan, tidak dicacah di tempat tinggalnya, tetapi dicacah di tempat tujuannya.

Untuk tahun yang tidak dilaksanakan sensus penduduk, data kependudukan diperoleh dari hasil proyeksi penduduk. Proyeksi penduduk merupakan suatu perhitungan ilmiah yang didasarkan pada asumsi dari komponen-komponen perubahan penduduk, yaitu kelahiran, kematian, dan migrasi. Proyeksi penduduk Indonesia 2010–2035 menggunakan data dasar penduduk hasil SP2010.

2. **Penduduk Indonesia** adalah semua orang yang berdomisili di wilayah teritorial Indonesia selama 6 bulan atau lebih dan atau mereka yang berdomisili kurang dari 6 bulan tetapi bertujuan menetap.
3. **Laju pertumbuhan penduduk** adalah angka yang menunjukkan persentase pertambahan penduduk dalam jangka waktu tertentu.

home for six permanent place, but in the place where they were during the census.

For the periods where the population census is not conducted, population projection is done to estimate population during those years. The population projection is an estimate based on the demographic components, such as birth, death, and migration. Indonesia's 2010–2035 population projection used the 2010 Population Census as the base population

2. **The population of Indonesia** are all residents of the entire territory of Indonesia who have stayed for six months or longer, and those who intended to stay more than six months even though their length of stay is less than six months.
3. **The growth rate of population** is the number that show percentage of population growth within a specified period.

4. **Kepadatan penduduk** adalah rasio banyaknya penduduk per kilometer persegi.
 5. **Rasio jenis kelamin** adalah perbandingan antara penduduk laki-laki dan penduduk perempuan pada suatu wilayah dan waktu tertentu. Biasanya dinyatakan dengan banyaknya penduduk laki-laki untuk 100 penduduk perempuan.
 6. **Distribusi penduduk** adalah pola persebaran penduduk di suatu wilayah, baik berdasarkan batas-batas geografis maupun berdasarkan batas-batas administrasi pemerintahan.
 7. **Komposisi penduduk** adalah pola persebaran penduduk menurut karakteristiknya, contoh: penduduk menurut kelompok umur, penduduk menurut jenis kelamin.
 8. **Rumah tangga** adalah seseorang atau sekelompok orang yang mendiami sebagian atau seluruh bangunan fisik/sensus dan biasanya tinggal bersama serta pengelolaan makan dari satu dapur. Yang dimaksud makan dari satu dapur adalah jika pengurusan kebutuhan sehari-harinya dikelola bersama-sama jadi satu.
4. **Population density** is ratio of population per square kilometer.
 5. **Sex ratio** is the ratio of males population to females population in a given area and time, usually expressed as the number of males for every 100 females.
 6. **Population distribution** is the pattern of population distribution in an area, either by geographic boundaries or by government administrative boundaries.
 7. **Population composition** is the pattern of population distribution by its characteristics, example: population by age group, population by sex.
 8. **Household** is an individual or group of people living in a physical/census building unit or part of it and usually commit on a common provision for food and other essentials of living. Common provision for food means one organising daily needs for all household members.

9. **Anggota rumah tangga** adalah semua orang yang biasanya bertempat tinggal di suatu rumah tangga, baik yang berada di rumah saat pencacahan maupun yang sementara tidak ada.
10. **Rata-rata anggota rumah tangga** adalah angka yang menunjukkan rata-rata jumlah anggota rumah tangga per rumah tangga
11. **Istilah migrasi seumur hidup** disebut bila provinsi tempat tinggal seseorang pada saat pencacahan berbeda dengan provinsi tempat lahirnya.
12. **Istilah migrasi risen** disebut bila provinsi tempat tinggal seseorang pada saat pencacahan berbeda dengan provinsi tempat tinggalnya 5 tahun yang lalu.
13. **Penduduk usia kerja** adalah penduduk yang berumur 15 tahun ke atas.
14. **Angkatan kerja** adalah penduduk yang usia kerja (15 tahun ke atas) yang bekerja, punya pekerjaan namun sementara tidak bekerja, dan pengangguran.
15. **Bekerja** adalah kegiatan ekonomi yang dilakukan oleh seseorang dengan maksud memperoleh
9. **Household member** are those who usually lives in a household regardless of their location at the time of enumeration.
10. **Average household size** is the average number of household members per household
11. **Lifetime migration terminology** if someone's province of residence at the time of enumeration was different from his/her province of birthplace.
12. **Recent migration terminology** if someone's of residence at the time of different from his/her province of residence 5 years ago.
13. **Working age population** is persons of 15 years and over.
14. **Labor force or economically active** are persons of 15 years and over, who in the previous week were working, temporarily absent from work but having jobs, and unemployment.
15. **Working** is economic activity conducted by a person and intended to earn income by doing

dengan maksud membantu memperoleh pendapatan atau keuntungan dan lamanya bekerja paling sedikit 1 jam secara terus menerus dalam seminggu yang lalu (termasuk pekerja keluarga tanpa upah yang membantu dalam suatu usaha/kegiatan ekonomi).

16. **Jumlah jam kerja seluruhnya** adalah jumlah jam kerja yang digunakan untuk bekerja (tidak termasuk jam kerja istirahat resmi dan jam kerja yang digunakan untuk hal-hal diluar pekerjaan).

17. **Lapangan usaha** adalah bidang kegiatan dari pekerjaan /tempat bekerja dimana seseorang bekerja. Klasifikasi lapangan usaha mengikuti klasifikasi Baku Lapangan Usaha Indonesia (KBLI) dalam 1 digit.

18. **Status pekerjaan** adalah kedudukan seseorang dalam unit usaha/kegiatan dalam melakukan pekerjaan.

19. **Berusaha sendiri tanpa dibantu orang lain** adalah bekerja atau berusaha dengan menanggung risiko secara ekonomis, yaitu dengan tidak kembalinya ongkos produksi yang telah dikeluarkan dalam rangka usahanya tersebut, serta tidak menggunakan pekerja

work or helping to do work at least one hour continuously during the reference week (including unpaid family worker/s for any economic activity)

16. **Total working hours** is the total hours spent by an employee to perform all jobs (excluding the time used for other activities which are not classified as work).

17. **Industry** is field of a person's activity or establishment. The classification of industries follows the Indonesia Standard Industrial Classification (KBLI) in one digit.

18. **Employment status** is the status of a person at his place of work or establishment where he was employed.

19. **Own-account worker** is a person who works at his own risk without assisted by paid per mount worker or unpaid worker include technical job or skill job.

dibayar maupun pekerja tak dibayar, termasuk yang sifat pekerjaannya memerlukan teknologi atau keahlian khusus.

20. **Berusaha dibantu buruh tidak tetap/buruh tidak dibayar** adalah bekerja atau berusaha atas risiko sendiri, dan menggunakan buruh/pekerja tak dibayar dan atau buruh/pekerja tidak tetap.
21. **Berusaha dibantu tetap/buruh dibayar** adalah berusaha atas risiko sendiri dan mempekerjakan paling sedikit satu orang buruh/pekerja tetap yang dibayar.
22. **Buruh/karyawan/pegawai** adalah seseorang yang bekerja pada orang lain atau instansi/kantor/perusahaan secara tetap dengan menerima upah/gaji baik berupa uang maupun barang. Buruh yang tidak mempunyai majikan tetap, tidak digolongkan sebagai buruh/karyawan, tetapi sebagai pekerja bebas. Seseorang dianggap memiliki majikan tetap jika memiliki 1 (satu) majikan (orang/rumah tangga) yang sama dalam sebulan terakhir, khusus pada sektor bangunan batasannya tiga bulan. Apabila majikannya instansi/lembaga, boleh lebih dari satu.
23. **Pekerja bebas** adalah seseorang yang bekerja pada
20. ***Employer assisted by temporary workers/unpaid worker** is a person who works at his own risk and assisted by temporary worker/unpaid worker.*
21. ***Employer assisted by permanent workers/paid workers** is a person who does his business at her/his own risk at least one assisted by paid permanent worker.*
22. ***Employee** is a person who work permanently for other people or institution/office/ company and gains some money/cash or goods as wage/salary. Labor who have no permanent employer is not categorized as a laborer/worker/employee but casual worker. A laborers in general is considered to have a permanent employer if he has the same employer during the past month, particularly for building construction sector is 3 months. If the employer is an institution, more than 1 (one) employer is allowed.*
23. ***Casual employee** is a person who does not work permanently*

orang lain/majikan/institusi yang tidak tetap (lebih dari 1 majikan dalam sebulan terakhir) di usaha pertanian baik berupa usaha pertanian baik berupa usaha rumah tangga maupun bukan usaha rumah tangga, ataupun di non pertanian atas dasar balas jasa dengan memberi upah menerima upah atau imbalan baik berupa uang maupun barang, dan baik dengan system pembayaran harian maupun borongan.

24. **Pekerja tak dibayar** adalah seseorang yang bekerja membantu usaha untuk memperoleh penghasilan/keuntungan yang dilakukan oleh salah seorang anggota rumah tangga atau bukan anggota rumah tangga tanpa mendapat upah/gaji baik berupa uang maupun barang.

for other people/employer/institution (more than 1 employer during the last 1 month) in agricultural sector, either home industry or not home industry, or in non-agricultural sector based on remuneration paid with money or goods, and based on daily or contact payment system.

24. **Unpaid worker** is a person who intended to work without pay, either with money or good, in an establishment run by other members of the family, relative or neighbour.

ULASAN

DESCRIPTION

Kependudukan

Jumlah penduduk disetiap kabupaten sangat beragam dan bertambah dengan laju pertumbuhan yang sangat beragam pula. Kabupaten Sinjai merupakan salah satu kabupaten dengan jumlah penduduk sebesar 241.208. Pada tahun 2010 jumlah penduduk kabupaten Sinjai 229.583 jiwa, lalu tahun 2017 laju pertumbuhan meningkat 5,06% menjadi 241.208 jiwa. Dengan kepadatan penduduk Kabupaten Sinjai adalah 294 jiwa per km².

Rasio jenis kelamin yang dimiliki Kabupaten Sinjai berjumlah 94% dengan jumlah laki-laki 116.766 jiwa dan perempuan 124.442 jiwa. Rasio jenis kelamin paling banyak berada di kecamatan Sinjai Barat dengan jumlah rasio 99%, akan tetapi Kecamatan Sinjai Utara merupakan daerah yang memiliki kepadatan terbesar yaitu 1.592 jiwa per km². Hal itu dikarenakan Sinjai Utara menjadi pusat pemerintahan Kabupaten Sinjai.

Ketenagakerjaan

Pada tahun 2017, jumlah angkatan kerja di Kabupaten Sinjai sebanyak 118.332 orang, dengan jumlah penduduk bekerja sejumlah

Population

The population in each district is very diverse and increases with a very diverse growth rate as well. Sinjai regency is one district with a population of 241,208. In 2010 the population of Sinjai district was 229,583 inhabitants, then in 2017 the rate of growth increased 5.06% to 241,208 inhabitants. The population density of Sinjai Regency is 294 people per km².

Sex ratio of Sinjai Regency is 94% with 116,766 men and 124,442 female. The highest gender ratio in sub-districts is West Sinjai with 99% ratio, but North Sinjai District is the region with the biggest density of 1,592 people per km². It is in the North Sinjai shirt to become the center of government of Sinjai Regency.

Employment

In 2017, the labor force in Sinjai is 118.332 people, with the number of persons employed 112.970 people and persons unemployed

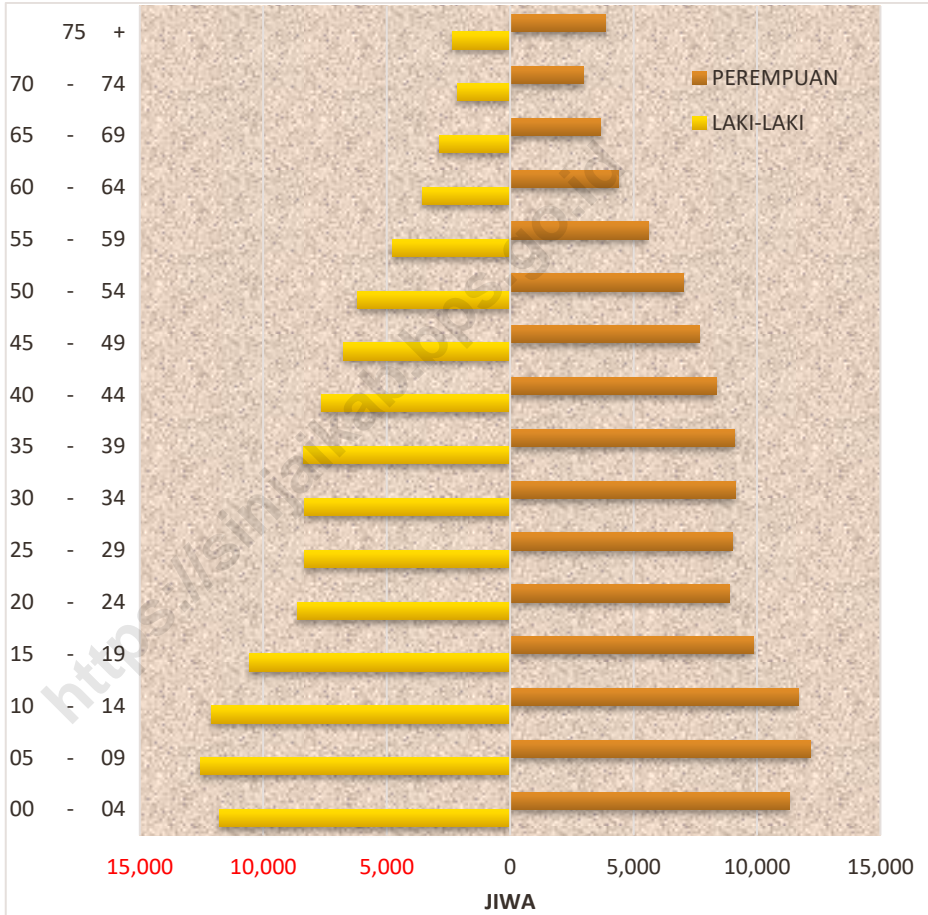
112.970 orang dan pengangguran sejumlah 5.362 orang. Dari penduduk yang bekerja, sebagian besar sejumlah 57.949 penduduk merupakan penduduk yang tidak/belum pernah sekolah dan tidak/belum/tamat Sekolah Dasar (SD).

Menurut sektor lapangan usaha, sektor pertanian merupakan sektor yang menyerap tenaga kerja paling banyak yaitu sekitar 61,29%. Sektor ini banyak diminati oleh penduduk laki-laki berumur 15 tahun ke atas dengan jam kerja keseluruhan minimal 35 jam. Penduduk laki-laki yang bekerja di sektor pertanian, sebagian besar berminat bekerja atau berusaha atas resiko sendiri dengan dibantu buruh tidak tetap/tidak dibayar.

5.362 people. From the persons who doing work, about 57.949 people are not schooling/did not complete/not yet completed/completed primary school.

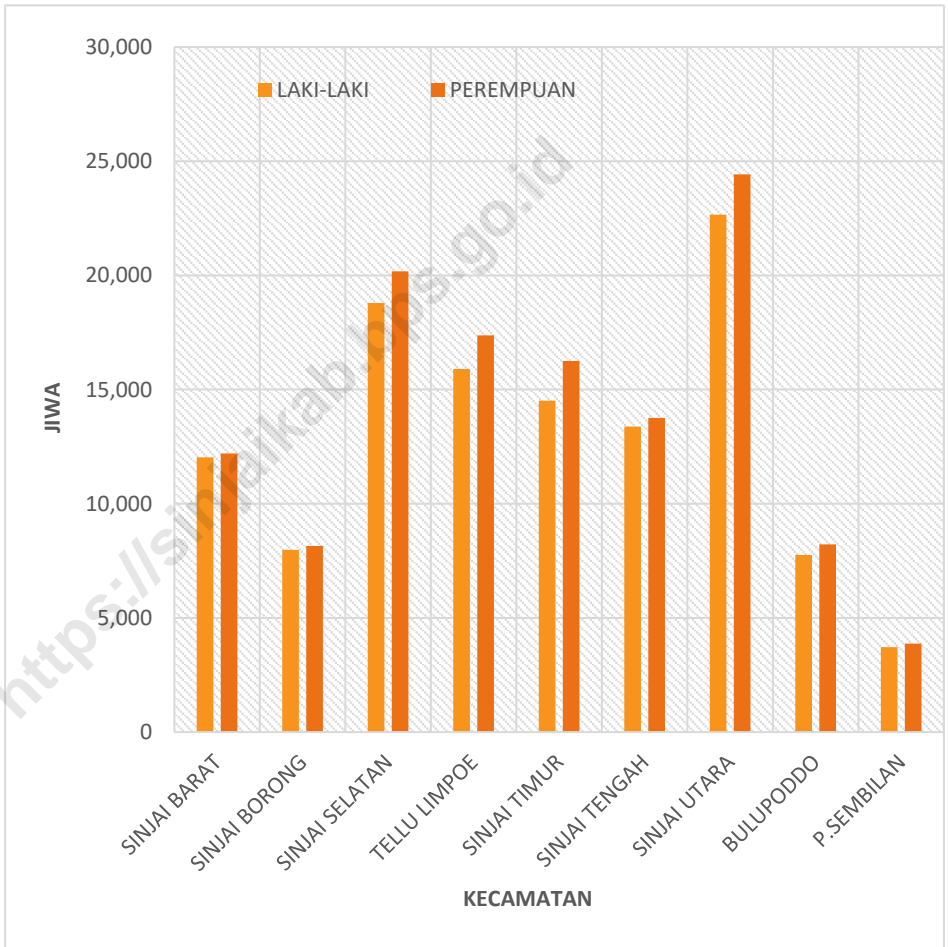
According to the field of industry, agricultural is a sector which absorbs most of labor, which is about 61,29 percent. Most of male population above 15 years old work on agricultural sector with total working hours at least 35 hours. Male population who work on agricultural sector prefer to work at his own risk and assisted by temporary worker/unpaid worker.

Gambar 3 Piramida Penduduk Menurut Kelompok Umur dan Jenis Kelamin di Kabupaten Sinjai , 2017
Population Pyramid by Age Group and Sex in Sinjai Regency,2017



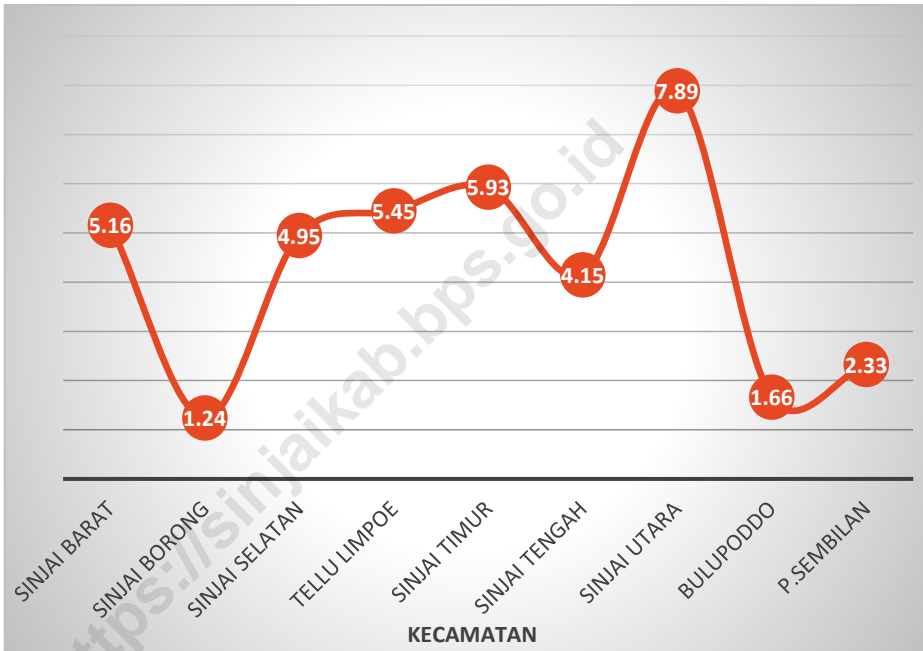
Sumber/Source : Badan Pusat Statistik Kabupaten Sinjai/Central Bureau of Statistics of Sinjai

Gambar 4 Penduduk Kabupaten Sinjai Menurut Kecamatan dan Jenis Kelamin, 2017
Picture Population of Sinjai Regency by Subdistrict and Sex, 2017



Sumber/Source : Badan Pusat Statistik Kabupaten Sinjai/Central Bureau of Statistics of Sinjai

Gambar 5 Laju Pertumbuhan Penduduk Tahun 2010- 2017 Menurut Kecamatan di Kabupaten Sinjai
Picture **Population Growth Rate 2010-2017 by Subdistrict in Sinjai Regency**



Sumber/Source : Badan Pusat Statistik Kabupaten Sinjai/Central Bureau of Statistics of Sinjai

3.1 KEPENDUDUKAN/POPULATIONS

Tabel 3.1.1 **Jumlah Penduduk dan Laju Pertumbuhan Penduduk Menurut Kecamatan di Kabupaten Sinjai, 2010-2017**
Table 3.1.1 **Population and Population Growth Rate by Subdistrict in Sinjai Regency, 2010-2017**

Kecamatan Subdistrict	Penduduk Population		Laju Pertumbuhan Penduduk Tahun 2010-2017 (%) Population Growth Rate 2010- 2017 (%)
	2010	2017	
(1)	(2)	(3)	(4)
010. Sinjai Barat	23 053	24 243	5,16
020. Sinjai Borong	15 935	16 133	1,24
030. Sinjai Selatan	37 139	38 976	4,95
040. Tellu Limpoe	31 560	33 279	5,45
050. Sinjai Timur	29 049	30 772	5,93
060. Sinjai Tengah	26 056	27 137	4,15
070. Sinjai Utara	43 648	47 091	7,89
080. Bulupoddo	15 722	15 983	1,66
090. Pulau Sembilan	7 421	7 594	2,33
SINJAI	229 583	241 208	5,06

Sumber : Badan Pusat Statistik Kabupaten Sinjai

Source : Central Bureau of Statistics in Sinjai

Tabel 3.1.2 Jumlah Penduduk dan Rasio Jenis Kelamin Menurut Kecamatan di Kabupaten Sinjai, 2017
Table 3.1.2 Population and Sex Ratio by Subdistrict in Sinjai Regency, 2017

Kecamatan Subdistrict	Jenis Kelamin/Sex			Rasio Jenis Kelamin Sex Ratio
	Laki-Laki Male	Perempuan Female	Jumlah Total	
(1)	(2)	(3)	(4)	(5)
010. Sinjai Barat	12 039	12 204	24 243	99
020. Sinjai Borong	7 989	8 144	16 133	98
030. Sinjai Selatan	18 793	20 183	38 976	93
040. Tellu Limpoe	15 904	17 375	33 279	92
050. Sinjai Timur	14 516	16 256	30 772	89
060. Sinjai Tengah	13 384	13 753	27 137	97
070. Sinjai Utara	22 664	24 427	47 091	93
080. Bulupoddo	7 760	8 223	15 983	94
090. Pulau Sembilan	3 717	3 877	7 594	96
SINJAI	116 766	124 442	241 208	94

Sumber : Badan Pusat Statistik Kabupaten Sinjai

Source : Central Bureau of Statistics in Sinjai

Tabel 3.1.3 Jumlah Penduduk dan Rasio Jenis Kelamin Menurut Desa/Kelurahan di Kabupaten Sinjai, 2017
Table *Population and Sex Ratio by Village in Sinjai Regency, 2017*

Desa / Kelurahan <i>Village</i>	Jenis Kelamin/Sex			Rasio Jenis Kelamin <i>Sex Ratio</i>
	Laki-Laki <i>Male</i>	Perempuan <i>Female</i>	Jumlah <i>Total</i>	
(1)	(2)	(3)	(4)	(5)
01. Gunung Perak	1 559	1 591	3 150	98
02. Balakia	571	613	1 184	93
03. Tassililu	2 290	2 518	4 808	91
04. Arabika	1 287	1 326	2 613	97
05. Barania	989	997	1 986	99
06. Boto Lempangan	1 393	1 456	2 849	96
07. Bonto Salama	1 548	1 538	3 086	101
08. Turungan Baji	881	863	1 744	102
09. Terasa	1 521	1 302	2 823	117
SINJAI BARAT	12 039	12 204	24 243	99

Sumber : Badan Pusat Statistik Kabupaten Sinjai
 Source : *Central Bureau of Statistics in Sinjai*

Lanjutan Tabel 3.1.3 / Continued Table 3.1.3

Desa / Kelurahan <i>Village</i>	Jenis Kelamin/Sex			Rasio Jenis Kelamin <i>Sex Ratio</i>
	Laki-Laki <i>Male</i>	Perempuan <i>Female</i>	Jumlah <i>Total</i>	
(1)	(2)	(3)	(4)	(5)
01. Batu Belerang	907	869	1 776	104
02. Kassi Buleng	906	1 060	1 969	85
03. Pasir Putih	1 100	1 180	2 280	93
04. Bonto Sinala	653	708	1 361	92
05. Biji Nangka	1 001	1 041	2 042	96
06. Barambang	1 245	1 235	2 480	101
07. Bonto Katute	1 477	1 325	2 802	111
08. Bonto Tengnga	700	726	1 426	96
SINJAI BORONG	7 989	8 144	16 133	98

Sumber : Badan Pusat Statistik Kabupaten Sinjai

Source : Central Bureau of Statistics in Sinjai

Lanjutan Tabel 3.1.3 / Continued Table 3.1.3

Desa / Kelurahan <i>Village</i>	Jenis Kelamin/ <i>Sex</i>			Rasio Jenis Kelamin <i>Sex Ratio</i>
	Laki-Laki <i>Male</i>	Perempuan <i>Female</i>	Jumlah <i>Total</i>	
(1)	(2)	(3)	(4)	(5)
01. Palangka	1 634	1 665	3 299	98
02. Sangiasseri	3 104	3 508	6 612	88
03. Puncak	1 581	1 600	3 181	99
04. Polewali	900	930	1 830	97
05. Songing	1 015	1 223	2 238	83
06. Aska	1 848	1 935	3 783	96
07. Palae	1 619	1 730	3 349	94
08. Talle	2 519	2 656	5 175	95
09. Bulukamase	1 597	1 692	3 289	94
10. Alenangka	1 911	2 148	4 059	89
11. Gareccing	1 065	1 096	2 161	97
SINJAI SELATAN	18 793	20 183	38 976	93

Sumber : Badan Pusat Statistik Kabupaten Sinjai

Source : Central Bureau of Statistics in Sinjai

Lanjutan Tabel 3.1.3 / Continued Table 3.1.3

Desa / Kelurahan <i>Village</i>	Jenis Kelamin/Sex			Rasio Jenis Kelamin <i>Sex Ratio</i>
	Laki-Laki <i>Male</i>	Perempuan <i>Female</i>	Jumlah <i>Total</i>	
(1)	(2)	(3)	(4)	(5)
01. Kalobba	1 725	1 815	3 540	95
02. Mannanti	1 987	2 102	4 089	95
03. Tellu Limpoe	1 731	1 809	3 540	96
04. Era Baru	1 406	1 637	3 043	86
05. Pattongko	1 205	1 354	2 559	89
06 Bua	1 388	1 596	2 984	87
07. Suka Maju	1 392	1 586	2 978	88
08. Lembang Lohe	1 052	1 132	2 184	93
09. Sao Tengah	1 680	1 766	3 446	95
10. Massaile	1 241	1 434	2 675	87
11. Samaturue	1 097	1 144	2 241	96
TELLU LIMPOE	15 904	17 375	33 279	92

Sumber : Badan Pusat Statistik Kabupaten Sinjai

Source : Central Bureau of Statistics in Sinjai

Lanjutan Tabel 3.1.3 / Continued Table 3.1.3

Desa / Kelurahan <i>Village</i>	Jenis Kelamin/Sex			Rasio Jenis Kelamin <i>Sex Ratio</i>
	Laki-Laki <i>Male</i>	Perempuan <i>Female</i>	Jumlah <i>Total</i>	
(1)	(2)	(3)	(4)	(5)
01. Biroro	1 030	1 093	2 123	94
02. Lasiai	920	1 083	2 003	85
03. Sanjai	1 377	1 631	3 008	84
04. Pasimarannu	943	1 010	1 953	93
05. Pattalassang	987	1 075	2 062	92
06. Panaikang	846	1 015	1 861	83
07. Samataring	2 001	2 234	4 235	90
08. Kaloling	816	875	1 691	93
09. Saukang	1 125	1 227	2 352	92
10. Kampala	1 205	1 425	2 630	85
11. Tongke-Tongke	2 013	2 224	4 237	91
12. Salohe	784	835	1 691	94
13. Bongki Lengkesse	469	529	998	89
SINJAI TIMUR	14 516	16 256	30 772	89

Sumber : Badan Pusat Statistik Kabupaten Sinjai

Source : Central Bureau of Statistics in Sinjai

Lanjutan Tabel 3.1.3 / Continued Table 3.1.3

Desa / Kelurahan <i>Village</i>	Jenis Kelamin/Sex			Rasio Jenis Kelamin <i>Sex Ratio</i>
	Laki-Laki <i>Male</i>	Perempuan <i>Female</i>	Jumlah <i>Total</i>	
(1)	(2)	(3)	(4)	(5)
01. Kompang	1 100	1 084	2 184	101
02. Saotanre	866	878	1 744	99
03. Baru	1 004	1 051	2 055	96
04. Sao Tengnga	1 481	1 681	3 162	88
05. Pattongko	1 968	1 954	3 922	101
06. Bonto	881	863	1 744	102
07. Sao Hiring	1 290	1 277	2 567	101
08. Kanrung	1 504	1 579	3 083	95
09. Samaenre	1 157	1 258	2 415	92
10. Mattunreng Tellu	1 296	1 333	2 629	97
11. Gantarang	837	795	1 632	105
SINJAI TENGAH	13 384	13 753	27 137	97

Sumber : Badan Pusat Statistik Kabupaten Sinjai
 Source : Central Bureau of Statistics in Sinjai

Lanjutan Tabel 3.1.3 / Continued Table 3.1.3

Desa / Kelurahan <i>Village</i>	Jenis Kelamin/Sex			Rasio Jenis Kelamin <i>Sex Ratio</i>
	Laki-Laki <i>Male</i>	Perempuan <i>Female</i>	Jumlah <i>Total</i>	
(1)	(2)	(3)	(4)	(5)
01. Alewanuae	914	1 016	1 930	90
02. Biringere	4 513	5 051	9 564	89
03. Lamatti Rilau	1 162	1 268	2 430	92
04. Bongki	4 740	5 357	10 097	88
05. Balangnipa	5 481	5 936	11 417	92
06. Lappa	5 854	5 799	11 653	101
SINJAI UTARA	22 664	24 427	47 091	93

Sumber : Badan Pusat Statistik Kabupaten Sinjai

Source : Central Bureau of Statistics in Sinjai

Lanjutan Tabel 3.1.3 / Continued Table 3.1.3

Desa / Kelurahan <i>Village</i>	Jenis Kelamin/Sex			Rasio Jenis Kelamin <i>Sex Ratio</i>
	Laki-Laki <i>Male</i>	Perempuan <i>Female</i>	Jumlah <i>Total</i>	
(1)	(2)	(3)	(4)	(5)
01. Tompobulu	1 238	1 233	2 471	100
02. Bulu Tellu	1 363	1 525	2 888	89
03. Duampanuae	1 524	1 549	3 073	98
04. Lamatti Riattang	935	1 004	1 939	93
05. Lamatti Riaja	1 216	1 359	2 575	89
06. Lamatti Riawang	1 005	1 092	2 097	92
07. Lappa Cinrana	479	461	940	104
BULUPODDO	7 760	8 223	15 983	94

Sumber : Badan Pusat Statistik Kabupaten Sinjai

Source : Central Bureau of Statistics in Sinjai

Lanjutan Tabel 3.1.3 / Continued Table 3.1.3

Desa / Kelurahan <i>Village</i>	Jenis Kelamin/ <i>Sex</i>			Rasio Jenis Kelamin <i>Sex Ratio</i>
	Laki-Laki <i>Male</i>	Perempuan <i>Female</i>	Jumlah <i>Total</i>	
(1)	(2)	(3)	(4)	(5)
01. P.Buhung Pitue	1 004	1 030	2 034	97
02 . P.Harapan	1 612	1 687	3 299	96
03. P.Padaelo	567	580	1 147	98
04. P.Persatuan	534	580	1 114	92
P. SEMBILAN	3 717	3 877	7 594	96

Sumber : Badan Pusat Statistik Kabupaten Sinjai

Source : *Central Bureau of Statistics in Sinjai*

Tabel 3.1.4 Jumlah Penduduk dan Kepadatan Penduduk Menurut Kecamatan di Kabupaten Sinjai, 2017
Table 3.1.4 Population and Population Density Member by Subdistrict in Sinjai Regency, 2017

Kecamatan Subdistrict	Luas (km ²) Total Area (km ²)	Penduduk Population	Kepadatan Penduduk Population Density
(1)	(2)	(3)	(4)
010. Sinjai Barat	135,53	24 243	179
020. Sinjai Borong	66,97	16 133	241
030. Sinjai Selatan	131,99	38 976	295
040. Tellu Limpoe	147,30	33 279	226
050. Sinjai Timur	71,88	30 772	428
060. Sinjai Tengah	129,70	27 137	209
070. Sinjai Utara	29,57	47 091	1592
080. Bulupoddo	99,47	15 983	161
090. Pulau Sembilan	7,55	7 594	1006
SINJAI	819,96	241 208	294

Sumber : Badan Pusat Statistik Kabupaten Sinjai
 Source : Central Bureau of Statistics in Sinjai

Tabel 3.1.5 Jumlah Penduduk dan Kepadatan Penduduk Menurut Desa/Kelurahan di Kabupaten Sinjai, 2017
Table *Population and Population Density by Village in Sinjai Regency, 2017*

Desa/Kelurahan <i>Village</i>	Luas (km ²) <i>Total Area (km²)</i>	Penduduk <i>Population</i>	Kepadatan Penduduk <i>Population Density</i>
(1)	(2)	(3)	(4)
01. Gunung Perak	22,99	3 150	137
02. Balakia	3,70	1 184	320
03. Tassililu	5,44	4 808	884
04. Arabika	9,46	2 613	276
05. Barania	18,78	1 986	106
06. Boto Lempangan	18,22	2 849	156
07. Bonto Salama	14,50	3 086	213
08. Turungan Baji	18,60	1 744	94
09. Terasa	23,84	2 823	118
SINJAI BARAT	135,53	24 243	179

Sumber : Badan Pusat Statistik Kabupaten Sinjai
 Source : *Central Bureau of Statistics in Sinjai*

Lanjutan Tabel 3.1.5 / Continued Table 3.1.5

Desa/Kelurahan <i>Village</i>	Luas (km ²) <i>Total Area</i> (km ²)	Penduduk <i>Population</i>	Kepadatan Penduduk <i>Population</i> <i>Density</i>
(1)	(2)	(3)	(4)
01. Batu Belerang	9,05	1 776	196
02. Kassi Buleng	5,30	1 969	372
03. Pasir Putih	10,12	2 280	225
04. Bonto Sinala	3,09	1 361	440
05. Biji Nangka	3,00	2 042	681
06. Barambang	14,03	2 480	177
07. Bonto Katute	15,63	2 802	179
08. Bonto Tengnga	6,75	1 426	211
SINJAI BORONG	66,97	16 133	241

Sumber : Badan Pusat Statistik Kabupaten Sinjai

Source : Central Bureau of Statistics in Sinjai

Lanjutan Tabel 3.1.5 / Continued Table 3.1.5

Desa/Kelurahan <i>Village</i>	Luas (km ²) <i>Total Area</i> (km ²)	Penduduk <i>Population</i>	Kepadatan Penduduk <i>Population</i> <i>Density</i>
(1)	(2)	(3)	(4)
01. Palangka	9,20	3 299	358
02. Sangasseri	16,72	6 612	395
03. Puncak	9,02	3 181	353
04. Polewali	8,63	1 830	212
05. Songing	9,25	2 238	242
06. Aska	8,03	3 783	471
07. Palae	17,00	3 349	197
08. Talle	18,19	5 175	284
09. Bulu Kamase	19,23	3 289	171
10. Alenangka	8,70	4 059	466
11. Gareccing	8,02	2 161	269
SINJAI SELATAN	131,99	38 976	295

Sumber : Badan Pusat Statistik Kabupaten Sinjai

Source : *Central Bureau of Statistics in Sinjai*

Lanjutan Tabel 3.1.5 / Continued Table 3.1.5

Desa/Kelurahan <i>Village</i>	Luas (km ²) <i>Total Area</i> (km ²)	Penduduk <i>Population</i>	Kepadatan Penduduk <i>Population</i> <i>Density</i>
(1)	(2)	(3)	(4)
01. Kalobba	20,69	3 540	171
02. Mannati	9,27	4 089	441
03. Tellu Limpoe	26,73	3 540	132
04. Era Baru	11,23	3 043	271
05. Pattongko	25,21	2 559	102
06. Bua	11,58	2 984	258
07. Suka Maju	12,33	2 978	242
08. Lembang Lohe	8,20	2 184	266
09. Sao Tengah	6,15	3 446	560
10. Massaile	6,19	2 675	432
11. Samaturue	9,72	2 241	230
TELLU LIMPOE	147,30	33 279	226

Sumber : Badan Pusat Statistik Kabupaten Sinjai

Source : Central Bureau of Statistics in Sinjai

Lanjutan Tabel 3.1.5 / Continued Table 3.1.5

Desa/Kelurahan <i>Village</i>	Luas (km ²) <i>Total Area (km²)</i>	Penduduk <i>Population</i>	Kepadatan Penduduk <i>Population Density</i>
(1)	(2)	(3)	(4)
01. Biroro	5,97	2 123	356
02. Lasiai	7,14	2 003	280
03. Sanjai	8,20	3 008	367
04. Pasimarannu	3,40	1 953	574
05. Pattalassang	7,50	2 062	275
06. Panaikang	4,72	1 861	394
07. Samataring	4,50	4 235	941
08. Kaloling	5,09	1 691	332
09. Saukang	6,00	2 352	392
10. Kampala	6,09	2 630	432
11. Tongke-Tongke	4,75	4 237	892
12. Salohe	3,22	1 691	525
13. Bongki Lengkese	5,30	998	188
SINJAI TIMUR	71,88	30 772	428

Sumber : Badan Pusat Statistik Kabupaten Sinjai

Source : Central Bureau of Statistics in Sinjai

Lanjutan Tabel 3.1.5 / Continued Table 3.1.5

Desa/Kelurahan <i>Village</i>	Luas (km ²) <i>Total Area</i> (km ²)	Penduduk <i>Population</i>	Kepadatan Penduduk <i>Population</i> <i>Density</i>
(1)	(2)	(4)	(5)
01. Kompang	14,23	2 184	153
02. Sao Tanre	13,85	1 744	126
03. Baru	10,54	2 055	195
04. Sao Tengnga	11,45	3 162	276
05. Pattongko	13,85	3 922	283
06. Bonto	7,44	1 744	234
07. Sao Hiring	16,30	2 567	157
08. Kanrung	6,18	3 083	499
09. Samaenre	8,67	2 415	278
10. Mattunreng Tellu	12,99	2 629	207
11. Gantarang	14,20	1 632	115
SINJAI TENGAH	129,70	27 137	209

Sumber : Badan Pusat Statistik Kabupaten Sinjai
 Source : Central Bureau of Statistics in Sinjai

Lanjutan Tabel 3.1.5 / Continued Table 3.1.5

Desa/Kelurahan Village	Luas (km²) Total Area (km²)	Penduduk Population	Kepadatan Penduduk Population Density
(1)	(2)	(3)	(4)
01. Alewanuae	5,35	1 930	361
02. Biringere	6,27	9 564	1 525
03. Lamatti Rilau	7,02	2 430	505
04. Bongki	4,81	10 097	2 099
05. Balangnipa	2,17	11 417	5 261
06. Lappa	3,95	11 653	2 950
SINJAI UTARA	29,57	47 091	1 592

Sumber : Badan Pusat Statistik Kabupaten Sinjai

Source : Central Bureau of Statistics in Sinjai

Lanjutan Tabel 3.1.5 / Continued Table 3.1.5

Desa/Kelurahan <i>Village</i>	Luas (km ²) <i>Total Area</i> (km ²)	Penduduk <i>Population</i>	Kepadatan Penduduk <i>Population</i> <i>Density</i>
(1)	(2)	(3)	(4)
01. Tompobulu	32,03	2 471	77
02. Bulutellu	10,81	2 888	267
03. Duampanuae	19,52	3 073	157
04. Lamatti Riattang	10,12	1 939	192
05. Lamatti Riaja	8,82	2 575	292
06. Lamatti Riawang	11,90	2 097	176
07. Lappa Cinrana	6,27	940	150
BULUPODDO	99,47	15 983	161

Sumber : Badan Pusat Statistik Kabupaten Sinjai

Source : Central Bureau of Statistics in Sinjai

Lanjutan Tabel 3.1.5 / Continued Table 3.1.5

Desa/Kelurahan Village	Luas (km ²) Total Area (km ²)	Penduduk Population	Kepadatan Penduduk Population Density
(1)	(2)	(3)	(4)
01. P. Buhung Pitue	2,15	2 034	950
02. P. Harapan	1,75	3 299	1885
03. P. Padaelo	1,80	1 147	637
04. P. Persatuan	1,85	1 114	602
P.SEMBILAN	7,55	7 594	1006

Sumber : Badan Pusat Statistik Kabupaten Sinjai

Source : Central Bureau of Statistics in Sinjai

Tabel 3.1.6 Jumlah Penduduk Menurut Kelompok Umur dan Jenis Kelamin di Kabupaten Sinjai, 2017
Table 3.1.6 *Population by Age Group and Sex in Sinjai Regency, 2017*

Kelompok Umur <i>Age Group</i>	Jenis Kelamin <i>Sex</i>		
	Laki-Laki <i>Male</i>	Perempuan <i>Female</i>	Jumlah <i>Total</i>
(1)	(2)	(3)	(4)
00 - 04	11 760	11 325	23 085
05 - 09	12 537	12 152	24 689
10 - 14	12 105	11 682	23 787
15 - 19	10 539	9 840	20 379
20 - 24	8 621	8 669	17 290
25 - 29	8 330	8 989	17 319
30 - 34	8 317	9 132	17 449
35 - 39	8 374	9 097	17 471
40 - 44	7 647	8 347	15 994
45 - 49	6 767	7 686	14 453
50 - 54	6 167	7 020	13 187
55 - 59	4 758	5 589	10 347
60 - 64	3 555	4 384	7 939
65 - 69	2 847	3 681	6 528
70 - 74	2 116	2 972	5 088
75 +	2 326	3 877	6 208
J U M L A H	116 766	124 442	241 208

Sumber : Badan Pusat Statistik Kabupaten Sinjai
 Source : *Central Bureau of Statistics in Sinjai*

Tabel 3.1.7 Jumlah Penduduk Kecamatan Sinjai Barat Menurut Kelompok Umur dan Jenis Kelamin di Kabupaten Sinjai, 2017
Table *Population of Sinjai Barat by Age Group and Sex in Sinjai Regency, 2017*

Kelompok Umur <i>Age Group</i>	Jenis Kelamin <i>Sex</i>		
	Laki-Laki <i>Male</i>	Perempuan <i>Female</i>	Jumlah <i>Total</i>
(1)	(2)	(3)	(4)
00 - 04	1 216	1 203	2 419
05 - 09	1 249	1 201	2 450
10 - 14	1 017	1 052	2 069
15 - 19	1 001	871	1 872
20 - 24	930	786	1 716
25 - 29	973	868	1 841
30 - 34	829	875	1 704
35 - 39	799	856	1 655
40 - 44	805	840	1 645
45 - 49	702	809	1 511
50 - 54	717	799	1 516
55 - 59	562	527	1 089
60 - 64	384	401	785
65 - 69	290	340	630
70 - 74	242	315	557
75 +	323	461	784
J U M L A H	12 039	12 204	24 243

Sumber : Badan Pusat Statistik Kabupaten Sinjai

Source : Central Bureau of Statistics in Sinjai

**Jumlah Penduduk Kecamatan Sinjai Borong Menurut
Kelompok Umur dan Jenis Kelamin di Kabupaten Sinjai,**

Tabel 3.1.8 2017

Table Population of Sinjai Borong by Age Group and Sex in Sinjai Regency, 2017

Kelompok Umur <i>Age Group</i>	Jenis Kelamin <i>Sex</i>		
	Laki-Laki <i>Male</i>	Perempuan <i>Female</i>	Jumlah <i>Total</i>
(1)	(2)	(3)	(4)
00 - 04	790	785	1 575
05 - 09	874	819	1 693
10 - 14	839	784	1 623
15 - 19	650	556	1 206
20 - 24	612	559	1 171
25 - 29	546	590	1 136
30 - 34	523	510	1 033
35 - 39	523	574	1 097
40 - 44	517	546	1 063
45 - 49	510	527	1 037
50 - 54	427	477	904
55 - 59	362	381	743
60 - 64	244	266	510
65 - 69	219	265	484
70 - 74	154	230	384
75 +	199	275	474
J U M L A H	7 989	8 144	16 133

Sumber : Badan Pusat Statistik Kabupaten Sinjai

Source : Central Bureau of Statistics in Sinjai

**Jumlah Penduduk Kecamatan Sinjai Selatan Menurut
Kelompok Umur dan Jenis Kelamin di Kabupaten**

Tabel 3.1.9 Sinjai, 2017
Table Population of Sinjai Selatan by Age Group and Sex in Sinjai Regency, 2017

Kelompok Umur <i>Age Group</i>	Jenis Kelamin <i>Sex</i>		
	Laki-Laki <i>Male</i>	Perempuan <i>Female</i>	Jumlah <i>Total</i>
(1)	(2)	(3)	(4)
00 - 04	1 835	1 761	3 596
05 - 09	2 091	2 070	4 161
10 - 14	2 046	1 965	4 011
15 - 19	1 714	1 672	3 386
20 - 24	1 279	1 314	2 593
25 - 29	1 218	1 380	2 598
30 - 34	1 384	1 534	2 918
35 - 39	1 412	1 467	2 879
40 - 44	1 233	1 353	2 586
45 - 49	1 079	1 148	2 227
50 - 54	913	1 060	1 973
55 - 59	744	928	1 672
60 - 64	585	763	1 348
65 - 69	462	615	1 077
70 - 74	383	507	890
75 +	415	646	1 061
J U M L A H	18 793	20 183	38 976

Sumber : Badan Pusat Statistik Kabupaten Sinjai
Source : Central Bureau of Statistics in Sinjai

**Jumlah Penduduk Kecamatan Tellu Limpoe Menurut
Kelompok Umur dan Jenis Kelamin di Kabupaten Sinjai,**

Tabel 3.1.10**2017****Table**

**Population of Tellu Limpoe by Age Group and Sex in
Sinjai Regency, 2017**

Kelompok Umur <i>Age Group</i>	Jenis Kelamin <i>Sex</i>		
	Laki-Laki <i>Male</i>	Perempuan <i>Female</i>	Jumlah <i>Total</i>
(1)	(2)	(3)	(4)
00 - 04	1 591	1 513	3 104
05 - 09	1 772	1 698	3 470
10 - 14	1 843	1 814	3 657
15 - 19	1 490	1 354	2 884
20 - 24	1 013	1 149	2 162
25 - 29	1 027	1 288	2 315
30 - 34	1 124	1 342	2 466
35 - 39	1 250	1 354	2 604
40 - 44	1 003	1 162	2 165
45 - 49	927	1 046	1 973
50 - 54	803	963	1 766
55 - 59	665	757	1 422
60 - 64	468	555	1 023
65 - 69	349	533	882
70 - 74	295	364	659
75 +	284	483	767
J U M L A H	15 904	17 375	33 279

Sumber : Badan Pusat Statistik Kabupaten Sinjai

Source : Central Bureau of Statistics in Sinjai

Tabel 3.1.11 Jumlah Penduduk Kecamatan Sinjai Timur Menurut Kelompok Umur dan Jenis Kelamin di Kabupaten Sinjai, 2017
Table Population of Sinjai Timur by Age Group and Sex in Sinjai Regency, 2017

Kelompok Umur Age Group	Jenis Kelamin Sex		
	Laki-Laki Male	Perempuan Female	Jumlah Total
(1)	(2)	(3)	(4)
00 - 04	1 461	1 409	2 870
05 - 09	1 570	1 515	3 085
10 - 14	1 629	1 529	3 158
15 - 19	1 363	1 346	2 709
20 - 24	1 094	1 110	2 204
25 - 29	952	1 082	2 034
30 - 34	928	1 083	2 011
35 - 39	986	1 131	2 117
40 - 44	933	1 041	1 974
45 - 49	729	986	1 715
50 - 54	754	975	1 729
55 - 59	650	811	1 461
60 - 64	474	656	1 130
65 - 69	413	509	922
70 - 74	300	483	783
75 +	280	590	870
J U M L A H	14 516	16 256	30 772

Sumber : Badan Pusat Statistik Kabupaten Sinjai
 Source : Central Bureau of Statistics in Sinjai

**Jumlah Penduduk Kecamatan Sinjai Tengah Menurut
Kelompok Umur dan Jenis Kelamin di Kabupaten Sinjai,**

Tabel 3.1.12 2017

**Table Population of Sinjai Tengah by Age Group and Sex in
Sinjai Regency, 2017**

Kelompok Umur <i>Age Group</i>	Jenis Kelamin <i>Sex</i>		
	Laki-Laki <i>Male</i>	Perempuan <i>Female</i>	Jumlah <i>Total</i>
(1)	(2)	(3)	(4)
00 - 04	1 361	1 281	2 642
05 - 09	1 406	1 319	2 725
10 - 14	1 392	1 220	2 612
15 - 19	1 123	963	2 086
20 - 24	978	918	1 8896
25 - 29	915	988	1 903
30 - 34	957	1 071	2 028
35 - 39	1 030	1 065	2 095
40 - 44	806	894	1 700
45 - 49	766	822	1 588
50 - 54	731	780	1 511
55 - 59	501	642	1 143
60 - 64	426	520	946
65 - 69	400	433	833
70 - 74	249	351	600
75 +	343	486	829
J U M L A H	13 384	13 753	27 137

Sumber : Badan Pusat Statistik Kabupaten Sinjai

Source : Central Bureau of Statistics in Sinjai

Tabel 3.1.13 Jumlah Penduduk Kecamatan Sinjai Utara Menurut Kelompok Umur dan Jenis Kelamin di Kabupaten Sinjai, 2017
Table *Population of Sinjai Utara by Age Group and Sex in Sinjai Regency, 2017*

Kelompok Umur <i>Age Group</i>	Jenis Kelamin <i>Sex</i>		
	Laki-Laki <i>Male</i>	Perempuan <i>Female</i>	Jumlah <i>Total</i>
(1)	(2)	(3)	(4)
00 - 04	2 394	2 281	4 630
05 - 09	2 353	2 368	4 721
10 - 14	2 250	2 269	4 519
15 - 19	2 291	2 295	4 586
20 - 24	1 850	1 946	3 796
25 - 29	1 809	1 951	3 760
30 - 34	1 708	1 841	3 522
35 - 39	1 564	1 727	3 291
40 - 44	1 531	1 693	3 224
45 - 49	1 400	1 597	2 997
50 - 54	1 205	1 232	2 437
55 - 59	815	976	1 791
60 - 64	598	755	1 353
65 - 69	389	585	974
70 - 74	295	420	715
75 +	257	518	775
J U M L A H	22 664	24 427	47 091

Sumber : Badan Pusat Statistik Kabupaten Sinjai

Source : *Central Bureau of Statistics in Sinjai*

**Jumlah Penduduk Kecamatan Bulupoddo Menurut
Kelompok Umur dan Jenis Kelamin di Kabupaten Sinjai,**

Tabel 3.1.14 2017

Table *Population of Bulupoddo by Age Group and Sex in
Sinjai Regency, 2017*

Kelompok Umur <i>Age Group</i>	Jenis Kelamin <i>Sex</i>		
	Laki-Laki <i>Male</i>	Perempuan <i>Female</i>	Jumlah <i>Total</i>
(1)	(2)	(3)	(4)
00 - 04	745	708	1 453
05 - 09	812	761	1 573
10 - 14	753	726	1 479
15 - 19	573	503	1 076
20 - 24	520	521	1 041
25 - 29	516	544	1 060
30 - 34	543	585	1 128
35 - 39	571	651	1 222
40 - 44	561	583	1 144
45 - 49	461	511	972
50 - 54	449	511	960
55 - 59	336	420	756
60 - 64	293	345	638
65 - 69	267	295	562
70 - 74	166	220	386
75 +	194	339	533
J U M L A H	7 760	8 223	15 983

Sumber : Badan Pusat Statistik Kabupaten Sinjai

Source : Central Bureau of Statistics in Sinjai

Tabel 3.1.15 Jumlah Penduduk Kecamatan Pulau Sembilan Menurut Kelompok Umur dan Jenis Kelamin di Kabupaten Sinjai, 2017
Table Population of Pulau Sembilan by Age Group and Sex in Sinjai Regency, 2017

Kelompok Umur Age Group	Jenis Kelamin Sex		Jumlah Total
	Laki-Laki Male	Perempuan Female	
(1)	(2)	(3)	(4)
00 - 04	412	384	796
05 - 09	410	401	811
10 - 14	336	323	659
15 - 19	334	280	614
20 - 24	345	366	711
25 - 29	374	298	672
30 - 34	321	318	639
35 - 39	239	272	511
40 - 44	258	235	493
45 - 49	193	240	433
50 - 54	168	223	391
55 - 59	123	147	270
60 - 64	83	123	206
65 - 69	58	106	164
70 - 74	32	82	114
75 +	31	79	110
J U M L A H	3 717	3 877	7 594

Sumber : Badan Pusat Statistik Kabupaten Sinjai
 Source : Central Bureau of Statistics in Sinjai

Tabel 3.1.16 Jumlah Penduduk Menurut Agama dan Kecamatan di Kabupaten Sinjai, 2017
Table 3.1.16 *Population by Religion and Subdistrict in Sinjai Regency, 2017*

Kecamatan <i>Subdistrict</i>	Islam <i>Moslem</i>	Kristen <i>Christian</i>	Hindu <i>Hindu</i>	Budha <i>Budhe</i>	Khatolik <i>Khatolik</i>	Jumlah Penduduk <i>Population</i>
(1)	(2)	(3)	(4)	(5)	(6)	(7)
1. Sinjai Barat	24 237	-	-	-	6	24 243
2. Sinjai Borong	16 133	-	-	-	-	16 133
3. Sinjai Selatan	38 973	3	-	-	-	38 976
4. Tellu Limpoe	33 279	-	-	-	-	33 279
5. Sinjai Timur	30 772	-	-	-	-	30 772
6. Sinjai Tengah	27 137	-	-	-	-	27 137
7. Sinjai Utara	46 892	113	6	14	66	47 091
8. Bulupoddo	15 983	-	-	-	-	15 983
9. P.Sembilan	7 594	-	-	-	-	7 594
SINJAI 2017	241 000	116	6	14	72	241 208
2016	239 417	138	26	16	92	239 689
2015	237 888	142	6	14	49	238 099
2014	236 264	159	4	14	56	236 497
2013	234 784	77	7	-	18	234 886

Sumber : Badan Pusat Statistik Kabupaten Sinjai
 Source : Central Bureau of Statistics in Sinjai

Tabel
Table

3.1.17

**Jumlah Penduduk Menurut Kewarganegaraan dan
Kecamatan di Kabupaten Sinjai, 2017**
*Population by Religion and Subdistrict in Sinjai
Regency, 2017*

Kecamatan <i>Subdistrict</i>	Warga Negara <i>Indonesia</i>	Warga Negara <i>Asing</i>	Jumlah <i>Total</i>
(1)	(2)	(3)	(4)
1. Sinjai Barat	24 243	-	24 243
2. Sinjai Borong	16 133	-	16 133
3. Sinjai Selatan	38 976	-	38 976
4. Tellu Limpoe	33 279	-	33 279
5. Sinjai Timur	30 772	-	30 772
6. Sinjai Tengah	27 137	-	27 137
7. Sinjai Utara	47 091	-	47 091
8. Bulupoddo	15 983	-	15 983
9. P.Sembilan	7 594	-	7 594
SINJAI	241 208	-	241 208

Sumber : Badan Pusat Statistik Kabupaten Sinjai

Source : *Central Bureau of Statistics in Sinjai*

3.2 KETENAGAKERJAAN/EMPLOYMENT

Jumlah Penduduk Berumur 15 Tahun Keatas Menurut Jenis Kegiatan Selama Seminggu yang Lalu dan Jenis Kelamin di Kabupaten Sinjai, 2017

Tabel 3.2.1 *Population 15 Years of Age and Over by Type of Activity During The Previous Week and Sex in Sinjai Regency, 2017*

Kegiatan Utama <i>Main Activity</i>	Jenis Kelamin/Sex		
	Laki-laki <i>Male</i>	Perempuan <i>Female</i>	Jumlah <i>Total</i>
(1)	(2)	(3)	(4)
Angkatan Kerja/ <i>Economically Active</i>	67 912	50 420	118 332
Bekerja/ <i>Working</i>	66 284	46 686	112 970
Pengangguran Terbuka/ <i>Unemployment</i>	1 628	3 734	5 362
Bukan Angkatan Kerja/ <i>Economically Inactive</i>	12 602	39 047	51 649
Sekolah/ <i>Attending School</i>	6 929	6 436	13 365
Mengurus Rumah Tangga/ <i>Housekeeping</i>	2 469	29 724	32 193
Lainnya/ <i>Others</i>	3 204	2 887	6 091
Jumlah/<i>Total</i>	80 514	89 467	169 981
Tingkat Partisipasi Angkatan Kerja			
<i>Economically Active Participation Rate</i>	84,35	56,36	69,61
Tingkat Pengangguran			
<i>Unemployment Rate</i>	2,40	7,41	4,53

Sumber : Survei Angkatan Kerja Nasional Agustus 2017

Source : August National Labor Force Survey, 2017

Jumlah Penduduk Berumur 15 Tahun Keatas Menurut Pendidikan Tertinggi yang Ditamatkan dan Jenis Kegiatan Selama Seminggu yang Lalu di Kabupaten Sinjai, 2017

Tabel 3.2.2
Table *Population 15 Years of Age and Over by Educational Attainment and Type of Activity During The Previous Week in Sinjai Regency, 2017*

Pendidikan Tertinggi yang Ditamatkan <i>Educational Attainment</i>	Bekerja <i>Working</i>	Pengangguran <i>Unemployment</i>
(1)	(2)	(3)
Tidak/Belum Pernah Sekolah dan Tidak/Belum/Tamat SD <i>No Schoolling And Did Not Not Complete /Not Yet Completed/Completed Primary School</i>	57 949	1 322
Sekolah Menengah Pertama <i>Junior High School</i>	15 212	543
Sekolah Menengah Atas <i>Senior High School</i>	18 628	1 529
Sekolah Menengah Atas Kejuruan <i>Vacational Senior High School</i>	3 740	446
Diploma I/II.III/Akademi <i>Diploma I/II.III/Academy</i>	2 560	350
Universitas <i>University</i>	14 881	1 172
Jumlah/Total	112 970	5 362

Sumber : Survei Angkatan Kerja Nasional Agustus 2017
Source : August National Labor Force Survey, 2017

Tabel
Table

3.2.3

Jumlah Penduduk Berumur 15 Tahun Keatas yang Bekerja Selama Seminggu yang Lalu Menurut Kelompok Umur dan Jenis Kelamin di Kabupaten Sinjai, 2017
Population 15 Years of Age and Over who Worked During The Previous Week by Age Group and Sex in Sinjai Regency, 2017

Kelompok Umur <i>Age Group</i>	Jenis Kelamin/Sex		
	Laki-laki <i>Male</i>	Perempuan <i>Female</i>	Jumlah <i>Total</i>
(1)	(2)	(3)	(4)
15-19	5 209	2 178	7 387
20-24	5 498	3 074	8 572
25-29	6 620	4 851	11 471
30-34	10 064	6 602	16 666
35-39	7 311	7 308	14 619
40-44	7 003	7 695	14 698
45-49	9 480	4 156	13 636
50-54	4 431	4 521	8 952
55-59	3 027	2 840	5 867
60+	7 641	3 461	11 102
Jumlah/Total	66 284	46 686	112 970

Sumber : Survei Angkatan Kerja Nasional Agustus 2017

Source : August National Labor Force Survey, 2017

Jumlah Penduduk Berumur 15 Tahun Keatas yang Bekerja Selama Seminggu yang Lalu Menurut Lapangan Pekerjaan Utama dan Jenis Kelamin di Kabupaten Sinjai, 2017

Tabel 3.2.4
Table *Population 15 Years of Age and Over who Worked During The Previous Week by Main Industry and Sex in Sinjai Regency, 2017*

Lapangan Pekerjaan Utama ¹ <i>Main Industry</i> ¹	Jenis Kelamin/Sex		
	Laki-laki <i>Male</i>	Perempuan <i>Female</i>	Jumlah <i>Total</i>
(1)	(2)	(3)	(4)
1	44 824	24 419	69 243
2	1 124	2 203	3 327
3	4 018	8 857	12 875
4	9 496	10 665	20 161
5	6 822	542	7 364
Jumlah/Total	66 284	46 686	112 970

Keterangan/Note ¹:

1. Pertanian, Kehutanan, Perburuan dan Perikanan/*Agriculture, Forestry, Hunting and Fisheries*
2. Industry Pengolahan/*Manufacturing Industry*
3. Perdagangan Besar, Eceran, Rumah Makan dan Hotel/*wholesale Trade, Retail Trade, Restaurants and Hotels*
4. Jasa Kemasyarakatan, Sosial dan Perorangan/*Community, Social and Personal Services*
5. Lainnya/*Others*

Sumber : Survei Angkatan Kerja Nasional Agustus 2017

Source : August National Labor Force Survey, 2017

Jumlah Penduduk Berumur 15 Tahun Keatas yang Bekerja Selama Seminggu yang Lalu Menurut Jumlah Jam Kerja Seluruhnya dan Jenis Kelamin di Kabupaten Sinjai, 2017

Tabel 3.2.5

Table

Population 15 Years of Age and Over Who Worked During The Previous Week by Total Working Hours and Sex in Sinjai Regency, 2017

Jumlah Jam Kerja Seluruhnya (jam) <i>Total Working Hours (hours)</i>	Jenis Kelamin/Sex		
	Laki-laki <i>Male</i>	Perempuan <i>Female</i>	Jumlah <i>Total</i>
(1)	(2)	(3)	(4)
0 ¹	638	971	1 609
1-14	4 407	10 666	15 073
15-34	12 518	16 704	29 222
35+	48 721	18 345	67 066
Jumlah/Total	66 284	46 686	112 970

Keterangan/Note ¹: Sementara tidak bekerja/*Temporarily out of work*

Sumber : Survei Angkatan Kerja Nasional Agustus 2017

Source : August National Labor Force Survey, 2017

Jumlah Penduduk Berumur 15 Tahun Keatas yang Bekerja Selama Seminggu yang Lalu Menurut Status Pekerjaan Utama dan Jenis Kelamin di Kabupaten Sinjai, 2017

Tabel 3.2.6
Table *Population 15 Years of Age and Over Who Worked During The Previous Week by Main Employment Status and Sex in Sinjai Regency, 2017*

Status Pekerjaan Utama <i>Main Employment Status</i>	Jenis Kelamin/Sex		
	Laki-laki <i>Male</i>	Perempuan <i>Female</i>	Jumlah <i>Total</i>
(1)	(2)	(3)	(4)
Berusaha sendiri <i>Own account worker</i>	4 999	4 439	9 438
Berusaha dibantu buruh tidak tetap/buruh tak dibayar <i>Employer assisted by temporary worker/unpaid worker</i>	29 413	10 282	39 695
Berusaha dibantu buruh tetap/buruh dibayar <i>Employer assisted by permanent worker/paid worker</i>	1 267	376	1 643
Buruh/karyawan/pegawai <i>Reguler employee</i>	15 068	10 983	26 051
Perkeja bebas di pertanian <i>Casual employee in agriculture</i>	818	224	1 042
Perkeja bebas di non pertanian <i>Casual employee out of agriculture</i>	857	159	1 016
Pekerja keluarga/tak dibayar <i>Familiy worker/unpaid worker</i>	13 862	20 223	34 085
Jumlah/Total	66 284	46 686	112 970

Sumber : Survei Angkatan Kerja Nasional Agustus 2017

Source : August National Labor Force Survey, 2017

SOSIAL

4

Social

PERSENTASE PENDUDUK USIA 7-24 TAHUN MENURUT PERTISIPASI SEKOLAH

Percentage of Population 7-24 Year of Age School Participation

0,81%

36,76%

14,99%

6,28%

24,80%

TIDAK/ BELUM PERNAH SEKOLAH

SD / MI

SMP / MTS

PERGURUAN TINGGI

TIDAK BERSEKOLAH LAGI

Sumber : Survei Sosial Ekonomi Nasional Kor, Maret 2016
Source : National Socio Economic Survey Kor, March 2016

JUMLAH SEKOLAH

Number Of School

SD 242

SMP 40

SMA/SMK 27



30 MI

39 MTS

27 MA

Sumber : Dinas Pendidikan Kabupaten Sinjai
Source : National Education Office in Sinjai

Sumber : Kementerian Agama Kabupaten Sinjai
Source : Ministry of Religious Affairs in Sinjai

PENJELASAN TEKNIS

1. **Tidak/belum pernah sekolah** adalah mereka yang tidak pernah atau belum pernah terdaftar dan tidak pernah atau belum pernah aktif mengikuti pendidikan di suatu jenjang pendidikan formal. Termasuk juga yang tamat/belum tamat taman kanak-kanak tetapi tidak melanjutkan ke sekolah dasar.
2. **Masih bersekolah** adalah mereka yang terdaftar dan aktif mengikuti pendidikan formal dan nonformal (Paket A, B, atau C), baik pendidikan dasar, menengah maupun pendidikan tinggi. Bagi mahasiswa yang sedang cuti dianggap masih bersekolah.
3. **Tidak bersekolah lagi** adalah mereka yang pernah terdaftar dan aktif mengikuti pendidikan di suatu jenjang pendidikan formal dan nonformal (Paket A, B, atau C), tetapi pada saat pencacahan tidak lagi terdaftar dan tidak aktif mengikuti pendidikan.
4. **Tamat sekolah** adalah menyelesaikan pelajaran yang ditandai dengan lulus ujian akhir pada kelas atau tingkat terakhir suatu jenjang pendidikan di sekolah negeri maupun swasta dengan mendapatkan tanda

TECHNICAL NOTES

1. **Not/never attending school** is someone who has never attended or never been registered in a formal education, such as primary, secondary, and tertiary education. Those who just completed kindergarten are considered as never attended school.
2. **Attending school** is someone who is currently attending primary, secondary, or tertiary education, including package A, package B, or package C. College student who postpones his/her study is considered as attending school.
3. **Not attending school anymore** is someone who had enrolled and participated in formal and nonformal education in the past including package A, package B, or package C, but currently does not attend school.
4. **Completed particular level of education** is someone who has completed particular level of education in private or public school and accepting graduation certificate. Someone who has never attended the highest grade

tamat belajar/ijazah. Seseorang yang belum mengikuti pelajaran pada kelas tertinggi tetapi telah mengikuti ujian akhir dan lulus dianggap tamat sekolah.

5. **Jalur Pendidikan di Indonesia** terdiri atas 1) pendidikan formal, 2) pendidikan nonformal, dan 3) pendidikan informal yang ketiganya dapat saling melengkapi dan memperkaya (Undang-Undang No. 20 Tahun 2013 tentang Sistem Pendidikan Nasional).

6. **Jenjang Pendidikan Formal** terdiri atas pendidikan dasar, pendidikan menengah, dan pendidikan tinggi. Jenis pendidikan yang diajarkan mencakup pendidikan umum, kejuruan, akademik, profesi, vokasi, keagamaan, dan khusus.

a. Pendidikan Dasar berbentuk Sekolah Dasar (SD) dan Madrasah Ibtidaiyah (MI) atau bentuk lain yang sederajat serta Sekolah Menengah Pertama (SMP) dan Madrasah Tsanawiyah (MTs), atau bentuk lain yang sederajat.

b. Pendidikan Menengah berbentuk Sekolah Menengah Atas (SMA), Madrasah Aliyah (MA), Sekolah Menengah Kejuruan (SMK), dan Madrasah Aliyah Kejuruan (MAK), atau bentuk yang lain.

but passed the final exam is considered as completed particular level of education.

5. **The Education System in Indonesia** consists of 1) a formal education, 2) non-formal education, and 3) informal education that all three can be complementary and enriching (Law No.20 Year 2013 about The National Education System).

6. **The Formal Education Level** consists of primary education, secondary education, and high education. The kind of education that taught consists of general education, vocational, academic, professional, religious, and specific education.

a. *The Primary Education consists of Elementary School and Islamic Elementary School or other equivalent forms and Junior High School and MTs, or other equivalent forms.*

b. *The secondary Education consists of the senior high school. MA, Vocational School, and Vocational Madrasah Aliyah, or other equivalent forms.*

c. *The High Education consists of the education level after the*

- c. Pendidikan Tinggi merupakan jenjang pendidikan setelah pendidikan menengah yang mencakup program pendidikan diploma, sarjana, magister, spesialis, dan doktor yang diselenggarakan oleh perguruan tinggi. Perguruan tinggi dapat berbentuk akademi, politeknik, sekolah tinggi, institut, atau universitas.
7. **Rumah Sakit** adalah tempat pemeriksaan dan perawatan kesehatan, biasanya berada di bawah pengawasan dokter/tenaga medis, yang melayani penderita yang sakit untuk berobat rawat jalan atau rawat inap.
8. **Rumah Sakit Bersalin** adalah rumah sakit khusus untuk persalinan, dilengkapi pelayanan spesialis pemeriksaan kehamilan, persalinan, rawat inap dan rawat jalan ibu dan anak yang berada di bawah pengawasan dokter spesialis kandungan.
9. **Puskesmas (Pusat Kesehatan Masyarakat)** adalah unit pelaksana teknis dinas kesehatan kabupaten/kota yang mempunyai fungsi utama sebagai penyelenggara pelayanan kesehatan tingkat pertama. Wilayah kerja puskesmas maksimal adalah satu *master*, kecamatan dan untuk dapat *secondary education that consists of diplomas, specialist, and doctoral degrees that are held by the college. The colleges can be academy, polytechnic, high school, institute, or university.*
7. **Hospital** is a place for health check, usually controlled/supervised by doctors/medical personnel to serve the ill patients to get outpatient or inpatient treatment services.
8. **Maternity House** is health care facility with a license as a maternity house, equipped with prenatal care, childbirth and examination of mothers and children which is under the supervision of a senior midwife.
9. **Public Health Center** is technical implementation unit of regency health department that have the primary function as a first-level health care providers. The working area standard of public health center is one district and to reach their working areas, public health centers have a service network

menjangkau wilayah kerjanya, puskesmas mempunyai jaringan pelayanan yang meliputi unit Puskesmas Pembantu (Pustu), unit Puskesmas Keliling (Puskel), dan unit bidan desa/komunitas (Peraturan Menteri Kesehatan RI No. 75 Tahun 2014 Tentang Pusat Kesehatan Masyarakat).

covering subsidiary of public health center, mobile public health center units, and midwife units (Regulation of the Minister of Health of Indonesia Number 75 Year 2014 about Public Health Center).

10. **Imunisasi** adalah memasukkan kuman atau racun penyakit tertentu yang sudah dilemahkan (vaksin) ke dalam tubuh dengan cara disuntik atau diminum (diteteskan dalam mulut) dengan maksud agar terjadi kekebalan tubuh terhadap penyakit tersebut.

10. **Immunization** is putting enervated microbe of a certain disease into human body by injection or drinking (dropping into mouth) to make the body immune to that disease.

11. **Kasus kumulatif AIDS** adalah kumulatif kasus AIDS sampai dengan referensi waktu tertentu.

11. **Cummulative AIDS case** is cummulative AIDS cases with reference to a particular time.

12. **BCG (Bacillus Calmette Guerin)** merupakan vaksinasi untuk mencegah penyakit TBC, diberikan pada bayi baru lahir atau anak, dengan suntikan pada kulit pangkal lengan atas. Bekas suntikan kemudian akan membentuk tonjolan kecil jaringan parut pada kulit lengan atas. Suntikan BCG diberikan kepada anak sebanyak 1 kali.

12. **BCG (Bacillus Calmette Guerin)** is a vaccine to prevent TBC disease, given to newborns or children, by injection at the base of the skin of the upper arm. Injection site will form little bumps of scar tissue in the skin of the upper arm. BCG injections given to children 1 times.

13. **DPT (Difteri, Pertusis, Tetanus)** merupakan vaksin untuk mencegah penyakit Difteri, Pertusis, dan Tetanus yang diberikan pada bayi

13. **DPT (Diphtheria, Pertussis, Tetanus)** is a vaccine to prevent the diphtheria, pertussis, and tetanus disease, given to infants

berumur 3 bulan ke atas, dengan suntikan pada paha, diulang 1 bulan dan 2 bulan kemudian, sehingga suntikan imunisasi DPT lengkap pada balita berjumlah 3 kali (kadang-kadang selang waktu antar suntikan bisa lebih dari 1 bulan).

14. **Peristiwa tindak pidana yang dilaporkan** ialah setiap peristiwa yang diteima kepolisian dari laporan masyarakat, atau peristiwa dimana pelakunya tertangkap tangan oleh kepolisian.

15. **Jumlah tindak pidana** menggambarkan jumlah kasus tindak pidana yang terjadi pada kurun waktu tertentu.

16. Untuk mengukur kemiskinan, BPS menggunakan konsep kemampuan memenuhi kebutuhan dasar (basic needs approach). Dengan pendekatan ini, kemiskinan dipandang sebagai ketidakmampuan dari sisi ekonomi untuk memenuhi kebutuhan dasar makanan dan bukan makanan yang diukur dari sisi pengeluaran. Metode yang digunakan adalah menghitung Garis Kemiskinan (GK), yang terdiri dari dua komponen yaitu Garis Kemiskinan Makanan (GKM) dan Garis Kemiskinan Non-Makanan (GKNM). Penghitungan Garis Kemiskinan dilakukan secara terpisah untuk daerah kota dan desa.

aged 3 months and above, with a shot in the thigh, repeated one month and two months later, so that the complete DPT immunization shots at toddler totaling 3 times (sometimes the time interval between injections can be more than 1 month).

14. **Reported crime incidence** includes all criminal cases reported and received by police office, and all crimes caught by police.

15. **Crime total** refers to the number of criminal cases occurring during a given period.

16. *To measure poverty, BPS-Statistics Indonesia has used the concept of basic needs approach. Therefore, poverty is viewed as economic inability to fulfill food and non-food basic needs which are measured by consumption/expenditure. The method used is calculating poverty line, which consists of twocomponents that are Food Poverty Line (FPL) and Non-Food Poverty Line (NFPL). The poverty line was calculated separately for urban and rural areas.*

17. **Penduduk miskin** adalah penduduk yang memiliki rata-rata pengeluaran per kapita per bulan di bawah Garis Kemiskinan.
18. **Garis Kemiskinan Makanan (GKM)** merupakan nilai pengeluaran kebutuhan minimum makanan yang disetarakan dengan 2.100 kkalori per kapita per hari. Garis Kemiskinan Non-Makanan (GKNM) adalah kebutuhan minimum untuk perumahan, sandang, pendidikan, kesehatan, dan kebutuhan dasar lainnya.
19. **Ukuran Kemiskinan**
- Head Count Index (HCI-P0) adalah persentase penduduk miskin yang berada di bawah Garis Kemiskinan (GK).
 - Indeks Kedalaman Kemiskinan (Poverty Gap Index-P1) merupakan ukuran rata-rata kesenjangan pengeluaran masing-masing penduduk miskin terhadap garis kemiskinan. Semakin tinggi nilai indeks, semakin jauh rata-rata pengeluaran penduduk dari garis kemiskinan.
 - Indeks Keparahan Kemiskinan (Poverty Severity Index-P2) memberikan gambaran mengenai penyebaran pengeluaran di antara penduduk miskin.
17. *A person whose expenditure per capita per month is below the poverty line is considered to be poor.*
18. *The Food Poverty Line refers to the daily minimum requirement of 2,100 kcal per capita per day. The Non-Food Poverty Line refers to the minimum requirement for household necessities for clothing, education, health, and other basic individual needs.*
19. **Poverty Measures**
- Head Count Index (HCI-P₀)** simply measures the percentage of the population that is counted as poor, often denoted by P₀.
 - Poverty Gap Index-P₁** measures the extent to which individuals fall below the poverty line (the poverty gaps) as a proportion of the poverty line. Higher value of the index shows that the gap between average expenditure of the poor and the poverty line is wider.
 - Poverty Severity Index-P₂** describes inequality among the poor. This is simply a weighted sum of poverty gaps (as a proportion of the poverty line), where the weights are the proportionate poverty gaps themselves.

ULASAN**DESCRIPTION****Pendidikan**

Penduduk usia 7-24 tahun yang belum pernah sekolah sebanyak 0,81%, sedang bersekolah sebanyak 74,39% dan tidak bersekolah lagi sebanyak 24,80%.

Kesehatan

Selain pendidikan, fasilitas kesehatan juga menjadi prasyarat penting dalam kemajuan suatu daerah. Pada tahun 2017, di Kabupaten Sinjai terdapat 1 rumah sakit, 0 rumah bersalin, 16 puskesmas, 62 puskesmas pembantu, 15 puskesmas keliling, 338 posyandu. Pada gambar 6 dapat dilihat bahwa pada tahun 2017 semua balita yang lahir telah memiliki KMS.

Kriminalitas

Kasus kejahatan yang dilaporkan pada tahun 2017 semua terselesaikan tetapi pada dasarnya mengalami peningkatan sebesar 50% atau mengalami peningkatan 2 kali lipat dari tahun 2016.

Agama

Fasilitas keagamaan yang mengalami peningkatan di Kabupaten Sinjai yang mengalami peningkatan pada Tahun 2017 yaitu masjid sebanyak 654 bangunan dan musallah sebanyak 120 bangunan, sedangkan langgar tersisa 4

Education

From 7 to 24 year-old citizens, there is 0.81% who never went to school, 74.39% who is currently going to school, and 24.80% who is not going to school anymore.

Health

In addition to education, health facility is also one of the important factors of the progress of an area. In 2017, there are 1 hospitals, 0 maternity hospitals, 16 health centers, 62 auxiliary health centre, 15 mobile health centre, 338 posyandu. As it can be seen from Figure 6, in 2017, all toddlers already had KMS by the time they were born.

Criminality

All cases reported in 2017 were solved. However basically, there was a 50% increase or 2-fold increase in the number of crimes, compared to that of 2016.

Religion

There was an increase the number of religious facilities in Sinjai on 2017. There were 654 mosques and 120 islamic prayer rooms. In other hand, there were only 4 langgar left from 11 langgar in 2017.

bangunan dari 11 bangunan pada tahun 2017. Peningkatan fasilitas keagamaan seiring dengan bertambahnya jumlah jamaah haji Sinjai yang diberangkatkan pada tahun 2017 sebesar 234 orang.

Sosial Masyarakat

Jumlah tenaga kerja yang yang tercatat yaitu sebanyak 10.010 orang, sedangkan yang memiliki BPJS ketenagakerjaan hanya sebesar 16% dari total tenaga kerja atau sebesar 1657 orang.

Kemiskinan

Peningkatan Garis kemiskinan sebesar 10.306 di Sinjai tidak menyebabkan jumlah penduduk miskin mengalami peningkatan tapi sebaliknya jumlah penduduk miskin mengalami penurunan sebesar 0.17% dari tahun 2016.

This increase is in line with increase number of Hajj Pilgrims from Sinjai. There were 234 people departed from Sinjai in 2017.

Social Community

The total number of registered laborers is 10,010 people, while those with BPJS employment are only 16% of the total workforce or 1657 people.

Poverty

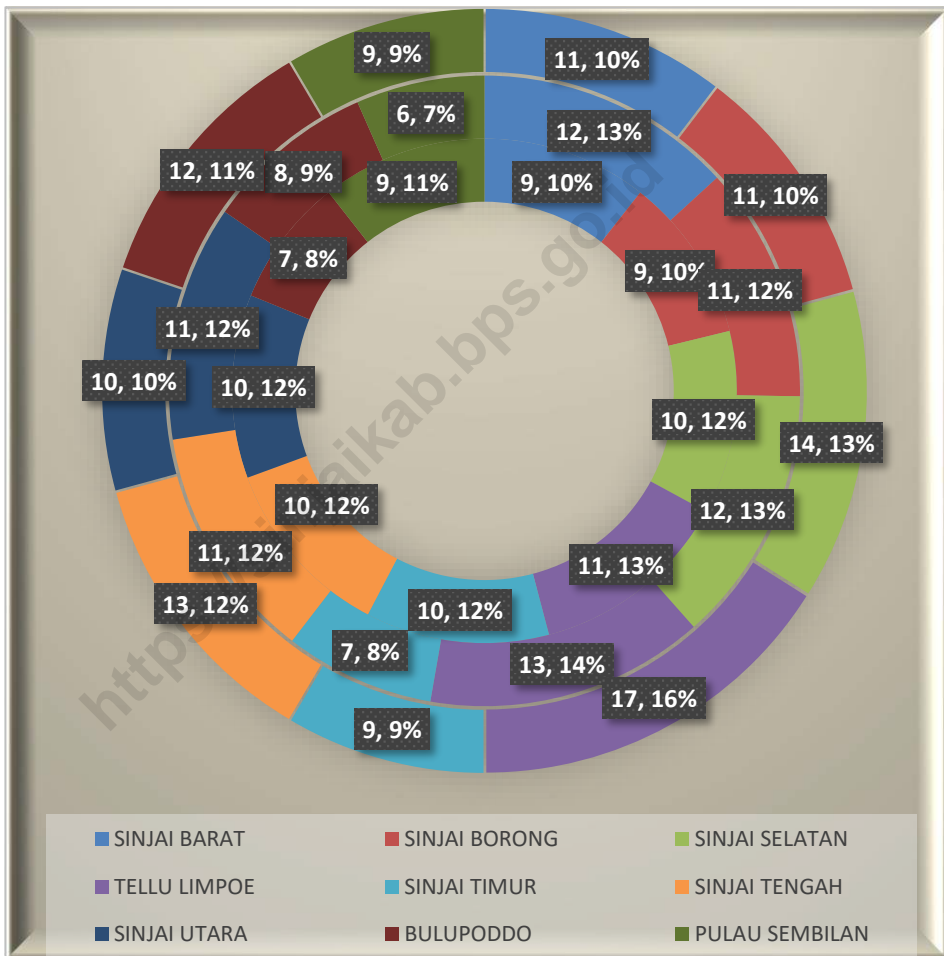
Increase the poverty line of 10.306 in Sinjai did not cause the number of poor to increase but the number of poor people decreased by 0.17% from 2016.

Gambar 6 Grafik Perkembangan Pemantauan Pertumbuhan Balita Di Kabupaten Sinjai, 2013-2017
Picture *Number of Children Under Five Years (Balita) by Subdistrict in Sinjai Regency, 2013-2017*



Sumber/Source : Dinas Kesehatan Kabupaten Sinjai/ Public Health Office in Sinjai

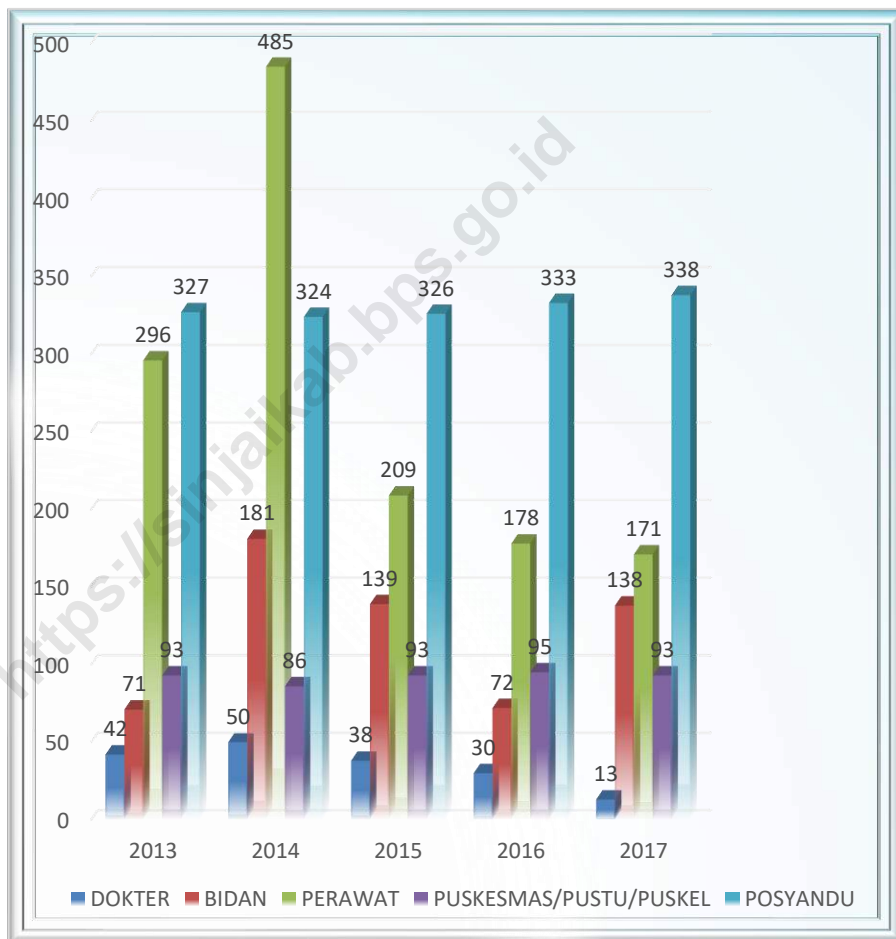
Gambar 7 Rasio Murid Dan Guru Menurut Kecamatan Dan Jenjang Pendidikan Di Kabupaten Sinjai, 2017
Picture **Pupil-Teacher Ratio by Subdistrict and Educational Level in Sinjai Regency, 2017**



Sumber/Source : Dinas Pendidikan Kabupaten Sinjai/ National Education Office in Sinjai

Gambar 8 Perkembangan Jumlah Tenaga Kesehatan dan Fasilitas Kesehatan Menurut Jenisnya di Kabupaten Sinjai, 2013-2017

Number of Health Workers and Health Facilities by Type in Sinjai Regency, 2013-2017



Sumber/Source : Dinas Kesehatan Kabupaten Sinjai/ Public Health Office in Sinjai

4.1 PENDIDIKAN/EDUCATION

Tabel 4.1.1 Persentase Penduduk Usia 7-24 Tahun Menurut Jenis Kelamin dan Partisipasi Sekolah di Kabupaten Sinjai, 2017
Table *Percentage of Population 7-24 Years of Age by Sex and School Participation in Sinjai Regency, 2017*

Partisipasi Sekolah <i>School Participation</i>	Jenis Kelamin / Sex		
	Laki-Laki <i>Male</i>	Perempuan <i>Female</i>	Jumlah <i>Total</i>
(1)	(2)	(3)	(4)
Tidak/Belum Pernah Sekolah <i>Not/Never Attending School</i>	0,40	1,22	0,81
SD/MI <i>Elementary School</i>	37,45	36,05	36,76
SMP <i>Junior High School</i>	16,86	13,07	14,99
SMA/SMK/MA <i>Senior High School</i>	16,02	16,70	16,36
Perguruan Tinggi <i>College</i>	5,18	7,42	6,28
Tidak Bersekolah Lagi <i>Not Attending School Anymore</i>	24,08	25,55	24,80

Sumber : Survei Sosial Ekonomi Nasional Kor, Maret 2016

Source : National Socio Economic Survey Kor, March 2016

Angka Partisipasi Murni (APM) dan Angka Partisipasi Kasar (APK) Menurut Jenjang Pendidikan di Kabupaten Sinjai, 2017

Tabel 4.1.2
Table *Net Enrolment Rate and Gross Enrolment Rate by Educational Level in Sinjai Regency, 2017*

Jenjang Pendidikan <i>Education Level</i>	APM <i>(Angka Partisipasi Murni)</i> Net Enrollment Rate	APK <i>(Angka Partisipasi Kasar)</i> Gross Enrollment Rate	APS <i>(Angka Partisipasi Sekolah)</i> School Enrollment Rate
(1)	(2)	(3)	(4)
SD/MI <i>Elementary school</i>	99,02	113,98	99,40
SMP/MTs <i>Junior High School</i>	78,77	82,08	93,34
SMA/SMK/MA <i>Senior High School</i>	72,62	83,82	77,94

Sumber : Survei Sosial Ekonomi Nasional Kor, Maret 2017

Source : National Socio Economic Survey Kor, March 2017

Tabel
Table

4.1.3

Jumlah Sekolah, Murid, Guru dan Rasio Murid-Guru Sekolah Dasar (SD) Menurut Kecamatan di Kabupaten Sinjai, 2017
Number of School, Pupils, Teachers and Pupil-Teacher Ratio of Primary School by Subdistrict in Sinjai Regency, 2017

Kecamatan Subdistrict	Sekolah Schools	Murid Pupils	Guru Teachers	Rasio Murid Guru Pupil-Teacher Ratio
(1)	(2)	(3)	(4)	(5)
1. Sinjai Barat	27	2 590	313	8
2. Sinjai Borong	25	2 248	257	9
3. Sinjai Selatan	35	4 056	413	10
4. Tellu Limpoe	32	3 805	342	11
5. Sinjai Timur	27	3 645	363	10
6. Sinjai Tengah	31	3 173	329	10
7. Sinjai Utara	31	5 695	555	10
8. Bulupoddo	24	2 073	279	7
9. Pulau Sembilan	10	947	103	9
JUMLAH	242	28 232	2 954	10

Catatan : Termasuk sekolah negeri dan swasta
 Note : Including public school and private school

Sumber : Dinas Pendidikan Kabupaten Sinjai
 Source : National Education Office in Sinjai

Tabel
Table 4.1.4

Jumlah Sekolah, Murid, Guru dan Rasio Murid-Guru Sekolah Menengah Pertama (SMP) Menurut Kecamatan di Kabupaten Sinjai, 2017
Number of School, Pupils, Teachers and Pupil-Teacher Ratio of Junior High School by Subdistrict in Sinjai Regency, 2017

Kecamatan Subdistrict	Sekolah Schools	Murid Pupils	Guru Teachers	Rasio Murid Guru Pupil-Teacher Ratio
(1)	(2)	(3)	(4)	(5)
1. Sinjai Barat	5	1 092	92	12
2. Sinjai Borong	2	441	44	10
3. Sinjai Selatan	7	2 195	183	12
4. Tellu Limpoe	4	1 456	119	12
5. Sinjai Timur	3	1 136	154	7
6. Sinjai Tengah	5	1 020	90	11
7. Sinjai Utara	6	2 023	178	11
8. Bulupoddo	5	823	94	9
9. Pulau Sembilan	3	265	44	6
JUMLAH	40	10 451	998	10

Catatan : Termasuk sekolah negeri dan swasta
Note : Including public school and private school

Sumber : Dinas Pendidikan Kabupaten Sinjai
Source : National Education Office in Sinjai

Jumlah Sekolah, Murid, Guru dan Rasio Murid-Guru Sekolah Menengah Atas (SMA dan SMK) Menurut Kecamatan di Kabupaten Sinjai, 2017
Number of School, Pupils, Teachers and Pupil-Teacher Ratio of Senior High School by Subdistrict in Sinjai Regency, 2017

Kecamatan Subdistrict	Sekolah Schools	Murid Pupils	Guru Teachers	Rasio Murid Guru Pupil-Teacher Ratio
(1)	(2)	(3)	(4)	(5)
1. Sinjai Barat	2	607	48	13
2. Sinjai Borong	1	434	27	16
3. Sinjai Selatan	4	1 816	133	14
4. Tellu Limpoe	2	853	49	17
5. Sinjai Timur	5	1 251	141	9
6. Sinjai Tengah	3	1 106	79	14
7. Sinjai Utara	8	3 313	288	11
8. Bulupoddo	1	426	32	13
9. Pulau Sembilan	1	119	14	8
JUMLAH	27	9 925	811	12

Catatan : Termasuk sekolah negeri dan swasta
 Note : Including public school and private school

Sumber : Data Pokok Pendidikan Dasar dan Menengah (Dapodikdasmen)
 Source : Basic Data of Basic and Secondary Education (Dapodikdasmen)

Tabel 4.1.6 Jumlah Sekolah, Murid, Guru dan Rasio Murid-Guru Madrasah Ibtidaiyah (MI) Menurut Kecamatan di Kabupaten Sinjai, 2017
Table *Number of School, Pupils, Teachers and Pupil-Teacher Ratio of Madrasah Ibtidaiyah (MI) by Subdistrict in Sinjai Regency, 2017*

Kecamatan Subdistrict	Sekolah Schools	Murid Pupils	Guru Teachers	Rasio Murid Guru Pupil-Teacher Ratio
(1)	(2)	(3)	(4)	(5)
1. Sinjai Barat	5	305	59	5
2. Sinjai Borong	2	232	42	6
3. Sinjai Selatan	7	546	64	9
4. Tellu Limpoe	3	235	33	7
5. Sinjai Timur	4	210	35	6
6. Sinjai Tengah	5	426	34	13
7. Sinjai Utara	3	414	75	6
8. Bulupoddo	1	39	11	4
9. Pulau Sembilan	-	-	-	-
JUMLAH	30	2 407	353	7

Catatan : Termasuk sekolah negeri dan swasta
Note : Including public school and private school

Sumber : Kementerian Agama Kabupaten Sinjai
Source : Ministry of Religious Affairs in Sinjai

Jumlah Sekolah, Murid, Guru dan Rasio Murid-Guru Madrasah Tsanawiyah (MTs) Menurut Kecamatan di Kabupaten Sinjai, 2017

Tabel 4.1.7
Table *Number of School, Pupils, Teachers and Pupil-Teacher Ratio of Madrasah Tsanawiyah (MTs) by Subdistrict in Sinjai Regency, 2017*

Kecamatan Subdistrict	Sekolah Schools	Murid Pupils	Guru Teachers	Rasio Murid Guru Pupil-Teacher Ratio
(1)	(2)	(3)	(4)	(5)
1. Sinjai Barat	5	320	67	5
2. Sinjai Borong	3	395	47	8
3. Sinjai Selatan	5	427	86	5
4. Tellu Limpoe	5	504	81	6
5. Sinjai Timur	5	505	64	8
6. Sinjai Tengah	6	635	117	5
7. Sinjai Utara	5	732	152	5
8. Bulupoddo	4	315	70	5
9. Pulau Sembilan	1	47	9	5
JUMLAH	39	3 880	693	6

Catatan : Termasuk sekolah negeri dan swasta
Note : Including public school and private school

Sumber : Kementerian Agama Kabupaten Sinjai
Source : Ministry of Religious Affairs in Sinjai

Tabel
Table 4.1.8

**Jumlah Sekolah, Murid, Guru dan Rasio Murid-Guru
Madrasah Aliyah (MA) Menurut Kecamatan di Kabupaten
Sinjai, 2017**
**Number of School, Pupils, Teachers and Pupil-Teacher
Ratio of Madrasah Aliyah (MA) by Subdistrict in Sinjai
Regency, 2017**

Kecamatan Subdistrict	Sekolah Schools	Murid Pupils	Guru Teachers	Rasio Murid Guru Pupil-Teacher Ratio
(1)	(2)	(3)	(4)	(5)
1. Sinjai Barat	5	454	89	5
2. Sinjai Borong	2	188	42	4
3. Sinjai Selatan	5	411	80	5
4. Tellu Limpoe	4	321	61	5
5. Sinjai Timur	5	606	132	5
6. Sinjai Tengah	2	154	31	5
7. Sinjai Utara	3	738	108	7
8. Bulupoddo	1	32	10	3
9. Pulau Sembilan	-	-	-	-
JUMLAH	27	2 904	553	5

Catatan : Termasuk sekolah negeri dan swasta
Note : Including public school and private school

Sumber : Kementerian Agama Kabupaten Sinjai
Source : Ministry of Religious Affairs in Sinjai

4.2 KESEHATAN/HEALTH

Tabel 4.2.1 Jumlah Fasilitas Kesehatan Menurut Kecamatan di Kabupaten Sinjai, 2017
Table 4.2.1 *Number of Health Facilities by Subdistrict in Sinjai Regency, 2017*

Kecamatan Subdistrict	Rumah Sakit General Hospital	Puskes- mas Public Health Centers	Puskesmas Pembantu Support Public Health Centers	Puskesmas Keliling Mobile Public Health Centers	Posyandu Maternal & Child Health Centers	Rumah Bersalin Maternity Hospital
(1)	(2)	(3)	(4)	(5)	(6)	(7)
1. Sinjai Barat	-	2	7	1	46	-
2. Sinjai Borong	-	2	6	2	29	-
3. Sinjai Selatan	-	2	9	2	43	-
4. Tellulimpo	-	2	9	2	52	-
5. Sinjai Timur	-	3	9	3	47	-
6. Sinjai Tengah	-	2	9	2	44	-
7. Sinjai Utara	1	1	4	1	35	-
8. Bulupoddo	-	1	6	1	29	-
9. Pulau Sembilan	-	1	3	1	13	-
JUMLAH	1	16	62	15	338	-

Sumber : Dinas Kesehatan Kabupaten Sinjai

Source : Public Health Office in Sinjai

Tabel
Table 4.2.2

**Jumlah Tenaga Kesehatan Menurut Kecamatan di
Kabupaten Sinjai, 2017**
*Number of Health Personnel by Subdistrict in Sinjai
Regency, 2017*

Kecamatan Subdistrict	Dokter Umum General Medical Doctor	Dokter Gigi Dentist	Dokter Ahli Medical Specialist	Apoteker Pharmacist	Sarjana Kesehatan Other Health Graduate
(1)	(2)	(3)	(4)	(5)	(6)
1. Sinjai Barat	2	1	-	-	-
2. Sinjai Borong	1	1	-	-	-
3. Sinjai Selatan	-	-	-	1	2
4. Tellulimpoe	2	2	-	-	-
5. Sinjai Timur	-	-	-	-	2
6. Sinjai Tengah	2	1	-	-	3
7. Sinjai Utara	-	-	-	1	-
8. Bulupoddo	1	-	-	-	4
9. Pulau Sembilan	-	-	-	-	1
JUMLAH	8	5	-	2	12

Sumber : Dinas Kesehatan Kabupaten Sinjai

Source : Public Health Office in Sinjai

Lanjutan Tabel 4.2.2 / Continued Table 4.2.2

<i>Kecamatan Subdistrict</i>	S 2	Tenaga Perawat Nurses	Bidan Midwives	Tenaga Medis Medical Personnel	Tenaga Kesehatan Lainnya Other	Tenaga Kesehatan Diluar Depkes Non Dept of Health
(1)	(7)	(8)	(9)	(10)	(11)	(12)
1. Sinjai Barat	2	18	19	3	1	-
2. Sinjai Borong	-	10	11	2	2	-
3. Sinjai Selatan	1	26	17	-	4	-
4. Tellulimpoe	2	26	22	4	2	-
5. Sinjai Timur	2	34	19	-	4	-
6. Sinjai Tengah	1	21	24	3	3	-
7. Sinjai Utara	17	18	9	-	1	-
8. Bulupoddo	2	14	12	1	1	-
9. Pulau Sembilan	1	4	5	-	1	-
JUMLAH	28	171	138	13	19	-

Sumber : Dinas Kesehatan Kabupaten Sinjai

Source : Public Health Office in Sinjai

Tabel
Table 4.2.3

Jumlah Penderita dan Kematian oleh Penyakit Menular Menurut Jenis Penyakit di Kabupaten Sinjai, 2017
Number of Patient and Died by The Type of Disease in Sinjai Regency, 2017

<i>Jenis Penyakit</i> <i>Type of Disease</i>	<i>Penderita</i> <i>Patient</i>	<i>Meninggal</i> <i>Died</i>
(1)	(2)	(3)
1. Demam Berdarah / <i>Dengue</i>	41	-
2. K o l e r a / <i>Cholei</i>	-	-
3. D i a r e / <i>Diarhea</i>	386	-
4. Demam Thypoid	-	-
5. T B C	203	9
6. T e t a n u s	-	-
7. K u s t a / <i>Ceproc</i>	-	-
8. M a l a r i a / <i>Fever</i>		
- Klinis	408	-
- Positif	30	-
9. Diphtheria	-	-
10. Penyakit Kelamin / <i>Veneral Disease</i>		
- G O	-	-
- Simplek	-	-
11. Suspek Rabies	-	-
12. AIDS	19	3
JUMLAH	1 087	12

Sumber : Dinas Kesehatan Kabupaten Sinjai
Source : Public Health Office in Sinjai

Tabel 4.2.4 Jumlah Kunjungan Pasien Pada Puskesmas Menurut Kecamatan di Kabupaten Sinjai, 2016-2017
Table *Number of Visit Patient at Public Health Centers by Subdistrict in Sinjai Regency, 2013-2017*

<i>Kecamatan Subdistrict</i>	2013	2014	2015	2016	2017
(1)	(2)	(3)	(4)	(5)	(6)
1. Sinjai Barat	10 246	20 994	23 575	26 539	15 420
2. Sinjai Borong	2 130	7 454	9 423	12 743	8 573
3. Sinjai Selatan	5 409	20 632	24 412	36 550	23 758
4. Tellulimpo	8 949	25 992	28 657	22 926	28 657
5. Sinjai Timur	9 411	41 803	42 129	39 998	41 908
6. Sinjai Tengah	5 341	15 752	25 500	37 097	25 500
7. Sinjai Utara	8 741	28 796	30 613	55 053	30 177
8. Bulupoddo	4 291	5 820	9 811	5 622	9 811
9. Pulau Sembilan	4 533	12 483	14 960	12 167	14 925
J U M L A H	59 051	179 726	209 080	284 695	198 729

Sumber : Dinas Kesehatan Kabupaten Sinjai

Source : *Public Health Office in Sinjai*

Tabel 4.2.5 Jumlah Balita Menurut Kecamatan di Kabupaten Sinjai, 2017
Table *Number of Children Under Five Years (Balita) by Subdistrict in Sinjai Regency, 2017*

<i>Kecamatan Subdistrict</i>	<i>Jumlah Balita Number of Balita (S)</i>	<i>Jumlah Balita Memiliki KMS Number of Have KMS (K)</i>	<i>Jumlah Balita Ditimbang Number of Weighting (D)</i>	<i>Jumlah Balita BB Naik Number of Upper Green Line (N)</i>	<i>Jumlah Balita BGM Number of Under Red Line</i>
(1)	(2)	(3)	(4)	(5)	(6)
1. Sinjai Barat	1 949	1 949	1 743	1 511	15
2. Sinjai Borong	1 213	1 213	990	853	10
3. Sinjai Selatan	3 027	3 027	2 707	2 378	19
4. Tellulimpoe	2 708	2 708	2 343	2 142	22
5. Sinjai Timur	2 349	2 349	2 056	1 425	29
6. Sinjai Tengah	2 102	2 102	1 883	1 595	20
7. Sinjai Utara	3 325	3 325	2 415	1 626	15
8. Bulupoddo	1 194	1 194	723	210	6
9. Pulau Sembilan	569	569	536	355	28
JUMLAH	18 436	18 436	15 396	12 095	164

Sumber : Dinas Kesehatan Kabupaten Sinjai
 Source : Public Health Office in Sinjai

Lanjutan Tabel 4.2.5 / Continued Table 4.2.5

<i>Kecamatan Subdistrict</i>	PENCAPAIAN Accomplishment			
	K / S (%)	D / S (%)	N / S (%)	BGM / S (%)
(1)	(7)	(8)	(9)	(10)
1. Sinjai Barat	100,00	89,43	77,53	0,77
2. Sinjai Borong	100,00	81,62	70,32	0,82
3. Sinjai Selatan	100,00	89,43	78,56	0,63
4. Tellulimpoe	100,00	86,52	79,10	0,81
5. Sinjai Timur	100,00	87,53	60,66	1,23
6. Sinjai Tengah	100,00	89,58	75,88	0,95
7. Sinjai Utara	100,00	72,63	48,90	0,45
8. Bulupoddo	100,00	60,55	17,59	0,50
9. Pulau Sembilan	100,00	94,20	62,39	4,92
JUMLAH	100,00	83,51	65,61	0,89

Sumber : Dinas Kesehatan Kabupaten Sinjai

Source : Public Health Office in Sinjai

Tabel
Table 4.2.6

Persentase Balita yang Pernah Mendapatkan Imunisasi Menurut Jenis Imunisasi dan Kecamatan di Kabupaten Sinjai, 2017
Percentage of Children Under Five Years Who Had Immunization by Type of Immunization and Subdistrict in Sinjai Regency, 2017

Kecamatan Subdistrict	Jenis Imunisasi Type of Immunization			
	B C G (%)	D P T (%)	POLIO (IV) (%)	CAMPAK (%)
(1)	(2)	(3)	(4)	(5)
1. Sinjai Barat	100,56	89,00	84,26	91,10
2. Sinjai Borong	93,77	91,50	91,46	96,09
3. Sinjai Selatan	86,48	87,00	86,87	89,19
4. Tellulimpoe	105,10	95,00	94,73	95,40
5. Sinjai Timur	95,60	94,33	94,14	93,28
6. Sinjai Tengah	96,86	104,50	104,41	94,57
7. Sinjai Utara	91,32	96,00	96,18	104,23
8. Bulupoddo	86,35	95,00	95,04	99,62
9. Pulau Sembilan	96,12	84,00	84,13	88,10
J U M L A H	95,55	93,74	92,95	95,06

Sumber : Dinas Kesehatan Kabupaten Sinjai
Source : Public Health Office in Sinjai

Lanjutan Tabel 4.2.6 / Continued Table 4.2.6

Kecamatan Subdistrict	Jenis Imunisasi Type of Immunization	
	DASAR LENGKAP (%)	Hb ₀ (%)
(1)	(6)	(7)
1. Sinjai Barat	89,27	100,97
2. Sinjai Borong	93,60	93,54
3. Sinjai Selatan	87,91	84,02
4. Tellulimpo	89,92	98,43
5. Sinjai Timur	92,36	94,60
6. Sinjai Tengah	91,75	97,40
7. Sinjai Utara	100,41	93,23
8. Bulupoddo	99,62	86,72
9. Pulau Sembilan	85,71	91,47
J U M L A H	92,89	94,71

Sumber : Dinas Kesehatan Kabupaten Sinjai

Source : Public Health Office in Sinjai

Tabel 4.2.7 **Persentase Penduduk yang Pernah Mendapatkan Vaksinasi Menurut Jenis Vaksinasi dan Kecamatan di Kabupaten Sinjai, 2017**
Table **Percentage of Population Who Had Vaccination by Type of Vaccination and Subdistrict in Sinjai Regency, 2017**

Kecamatan Subdistrict	Jenis Vaksinasi Type of Vaccination		
	TT-1 (WUS) %	TT-2 (WUS) %	TT-3 (WUS) %
(1)	(2)	(3)	(4)
1. Sinjai Barat	2,95	-	1,60
2. Sinjai Borong	2,35	-	0,05
3. Sinjai Selatan	2,95	0,95	0,75
4. Tellulimpoe	0,05	-	-
5. Sinjai Timur	1,93	0,20	0,17
6. Sinjai Tengah	2,00	0,50	-
7. Sinjai Utara	1,00	-	-
8. Bulupoddo	3,10	-	-
9. Pulau Sembilan	-	-	-
J U M L A H	26,94	22,80	15,00

Catatan : Wanita Usia Subur (WUS) dan Ibu Hamil (Bumil)

Notes : Women of Child-Bearing Age and Pregnant Women

Sumber : Dinas Kesehatan Kabupaten Sinjai

Source : Public Health Office in Sinjai

Lanjutan Tabel 4.2.7 / Continued Table 4.2.7

Kecamatan Subdistrict	Jenis Vaksinasi Type of Vaccination	
	TT-4 (WUS) %	TT-5 (WUS) %
(1)	(5)	(6)
1. Sinjai Barat	0,80	0,10
2. Sinjai Borong	-	-
3. Sinjai Selatan	0,35	0,25
4. Tellulimpoe	-	-
5. Sinjai Timur	-	-
6. Sinjai Tengah	-	-
7. Sinjai Utara	-	0,40
8. Bulupoddo	-	-
9. Pulau Sembilan	-	-
J U M L A H	9,36	7,76

Catatan : Wanita Usia Subur (WUS) dan Ibu Hamil (Bumil)
Notes : Women of Child-Bearing Age and Pregnant Women

Sumber : Dinas Kesehatan Kabupaten Sinjai
Source : Public Health Office in Sinjai

Lanjutan Tabel 4.2.7 / Continued Table 4.2.7

<i>Kecamatan Subdistrict</i>	<i>Jenis Vaksinasi Type of Vaccination</i>		
	TT-1 (Bumil) %	TT-2 (Bumil) %	TT-3 (Bumil) %
(1)	(7)	(8)	(9)
1. Sinjai Barat	27,40	22,90	20,70
2. Sinjai Borong	55,55	38,90	10,70
3. Sinjai Selatan	29,50	15,35	14,65
4. Tellulimpoe	22,90	20,25	10,20
5. Sinjai Timur	16,13	24,97	19,90
6. Sinjai Tengah	32,25	23,30	16,50
7. Sinjai Utara	13,20	14,30	14,60
8. Bulupoddo	13,30	22,80	16,70
9. Pulau Sembilan	33,80	20,80	14,90
J U M L A H	26,93	22,80	15,00

Catatan : Wanita Usia Subur (WUS) dan Ibu Hamil (Bumil)

Notes : Women of Child-Bearing Age and Pregnant Women

Sumber : Dinas Kesehatan Kabupaten Sinjai

Source : Public Health Office in Sinjai

Lanjutan Tabel 4.2.7 / Continued Table 4.2.7

Kecamatan Subdistrict	Jenis Vaksinasi Type of Vaccination		
	TT-4 (Bumil) %	TT-5 (Bumil) %	TT2+ (Bumil) %
(1)	(10)	(11)	(12)
1. Sinjai Barat	12,35	5,20	61,20
2. Sinjai Borong	7,20	4,00	60,85
3. Sinjai Selatan	8,10	5,50	43,65
4. Tellulimpoe	4,10	3,55	38,00
5. Sinjai Timur	11,13	7,83	57,20
6. Sinjai Tengah	8,45	8,00	52,40
7. Sinjai Utara	9,00	8,80	46,70
8. Bulupoddo	9,00	12,30	60,80
9. Pulau Sembilan	14,30	13,60	63,60
J U M L A H	9,35	7,75	54,91

Catatan : Wanita Usia Subur (WUS) dan Ibu Hamil (Bumil)

Notes : Women of Child-Bearing Age and Pregnant Women

Sumber : Dinas Kesehatan Kabupaten Sinjai

Source : Public Health Office in Sinjai

Tabel Jumlah Persalinan Oleh Tenaga Kesehatan dan Dukun terlatih Menurut Kecamatan di Kabupaten Sinjai, 2017
Table 4.2.8 *Number of Maternity Process (Persalinan) by Health Personnel and Trained Midwife by Subdistrict in Sinjai Regency, 2017*

<i>Kecamatan Subdistrict</i>	<i>Tenaga Kesehatan Health Personnel</i>		<i>Dukun Terlatih Trained Midwife</i>	<i>Jumlah Total</i>
	<i>Dokter Doctor</i>	<i>Bidan Midwife</i>		
(1)	(2)	(3)	(4)	(5)
1. Sinjai Barat	-	28	-	28
2. Sinjai Borong	-	18	-	18
3. Sinjai Selatan	-	39	-	39
4. Tellulimpoe	-	60	-	60
5. Sinjai Timur	-	42	-	42
6. Sinjai Tengah	-	45	-	45
7. Sinjai Utara	-	76	-	76
8. Bulupoddo	-	20	-	20
9. Pulau Sembilan	-	14	-	14
JUMLAH	-	342	-	342

Sumber : Dinas Kesehatan Kabupaten Sinjai

Source : *Public Health Office in Sinjai*

Tabel
Table

4.2.9

Jumlah Kelahiran Pada Rumah Sakit, Rumah Bersalin dan Puskesmas Menurut Kecamatan di Kabupaten Sinjai, 2017
Number of Births at Hospital, Maternity Hospital and Public Health Centre by Subdistrict in Sinjai Regency, 2017

Kecamatan Subdistrict	K E L A H I R A N Birth		
	Hidup Alive	Mati Death	Jumlah Total
(1)	(2)	(3)	(4)
1. Sinjai Barat	442	7	449
2. Sinjai Borong	267	1	268
3. Sinjai Selatan	597	9	606
4. Tellulimpoe	606	8	614
5. Sinjai Timur	529	7	536
6. Sinjai Tengah	471	12	483
7. Sinjai Utara	759	4	763
8. Bulupoddo	241	4	245
9. Pulau Sembilan	135	-	135
JUMLAH	4 047	52	4 099

Sumber : Dinas Kesehatan Kabupaten Sinjai

Source : *Public Health Office in Sinjai*

Tabel
Table

4.2.10

**Distribusi Penyakit Menurut Wilayah Puskesmas di
Kabupaten Sinjai, 2017**
*Disease Distribution by Type of Disease and Public
Health Centre in Sinjai Regency, 2017*

NO	Jenis Penyakit <i>Type of Disease</i>	PUSKESMAS <i>Public Health Centers</i>		
		Balangnipa	Bulupoddo	Pulau Sembilan
(1)	(2)	(3)	(4)	(5)
1	Demam Thypoid	-	-	-
2	Diare dan gastroenteritis oleh penyebab infeksi tt	105	32	116
3	Skabies	-	-	-
4	Anemia lain tidak spesifik	-	-	53
5	Diabetes mellitus tidak spesifik	-	12	-
6	Hipertensi esensial (primer)	144	-	24
7	Tonsilitis akut	210	-	-
8	Infeksi saluran napas bagian atas	262	19	64
9	Influenza	-	-	-
10	Asma	-	-	-
11	Karies gigi	241	27	-
12	Gangguan perkembangan dan erupsi gigi	-	-	-
13	Gastritis	-	-	51
14	Infeksi Kulit dan jaringan sub kutan/ploderma	-	-	-
15	Dermatitis dan eksim	-	-	-
16	Batuk	262	11	303
17	Demam yang tidak diketahui sebabnya	366	36	347
18	Sakit kepala	-	-	-
19	Gejala dan tanda umumnya	-	-	-
20	Luka akibat kecelakaan	-	-	-
21	Artritis lainnya	-	-	-
22	Gangguan jaringan lunak lainnya (myalgia)	89	-	81
23	Rematik	-	-	-
J U M L A H		1 679	137	1 039

Sumber : Dinas Kesehatan Kabupaten Sinjai

Source : Public Health Office in Sinjai

Lanjutan Tabel 4.2.10 / Continued Table 4.2.10

NO	Jenis Penyakit <i>Type of Disease</i>	PUSKESMAS <i>Public Health Centers</i>		
		Samataring	Panaikang	Kampala
(1)	(2)	(6)	(7)	(8)
1	Demam Thypoid	49	-	-
2	Diare dan gastroenteritis oleh penyebab infeksi tt	80	35	-
3	Skabies	-	-	-
4	Anemia lain tidak spesifik	-	-	-
5	Diabetes mellitus tidak spesifik	11	29	-
6	Hipertensi esensial (primer)	130	219	-
7	Tonsilitis akut	78	53	-
8	Infeksi saluran napas bagian atas	-	307	-
9	Influenza	-	176	-
10	Asma	49	22	-
11	Karies gigi	3	36	43
12	Gangguan perkembangan dan erupsi gigi	-	-	-
13	Gastritis	-	-	-
14	Infeksi Kulit dan jaringan sub kutan/ploderma	-	-	-
15	Dermatitis dan eksim	-	-	-
16	Batuk	-	-	-
17	Demam yang tidak diketahui sebabnya	66	-	-
18	Sakit kepala	-	-	-
19	Gejala dan tanda umumnya	-	-	-
20	Luka akibat kecelakaan	-	-	-
21	Artritis lainnya	-	-	-
22	Gangguan jaringan lunak lainnya (myalgia)	-	-	-
23	Rematik	-	-	-
J U M L A H		466	877	43

Sumber : Dinas Kesehatan Kabupaten Sinjai

Source : *Public Health Office in Sinjai*

Lanjutan Tabel 4.2.10 / Continued Table 4.2.10

NO	Jenis Penyakit <i>Type of Disease</i>	PUSKESMAS <i>Public Health Centers</i>		
		Lappadata	Manimpahoi	Samaenre
(1)	(2)	(9)	(10)	(11)
1	Demam Thyroid	-	-	31
2	Diare dan gastroenteritis oleh penyebab infeksi tt	-	55	25
3	Skabies	-	-	-
4	Anemia lain tidak spesifik	-	-	-
5	Diabetes mellitus tidak spesifik	-	-	31
6	Hipertensi esensial (primer)	77	55	60
7	Tonsilitis akut	-	-	57
8	Infeksi saluran napas bagian atas	-	464	-
9	Influenza	121	-	-
10	Asma	-	-	-
11	Karies gigi	-	1	9
12	Gangguan perkembangan dan erupsi gigi	-	-	-
13	Gastritis	-	112	-
14	Infeksi Kulit dan jaringan sub kutan/ploderma	-	-	-
15	Dermatitis dan eksim	40	113	-
16	Batuk	113	-	-
17	Demam yang tidak diketahui sebabnya	-	36	199
18	Sakit kepala	-	-	-
19	Gejala dan tanda umumnya	-	-	-
20	Luka akibat kecelakaan	-	-	-
21	Artritis lainnya	-	38	-
22	Gangguan jaringan lunak lainnya (myalgia)	55	94	-
23	Rematik	53	-	-
J U M L A H		459	968	412

Sumber : Dinas Kesehatan Kabupaten Sinjai

Source : *Public Health Office in Sinjai*

Lanjutan Tabel 4.2.10 / Continued Table 4.2.10

NO	Jenis Penyakit <i>Type of Disease</i>	PUSKESMAS <i>Public Health Centers</i>		
		Aska	Mannanti	Lappae
(1)	(2)	(12)	(13)	(14)
1	Demam Thypoid	-	32	-
2	Diare dan gastroenteritis oleh penyebab infeksi tt	66	-	16
3	Skabies	-	-	-
4	Anemia lain tidak spesifik	-	-	-
5	Diabetes mellitus tidak spesifik	-	-	7
6	Hipertensi esensial (primer)	83	20	36
7	Tonsilitis akut	-	108	-
8	Infeksi saluran napas bagian atas	-	-	26
9	Influenza	-	-	-
10	Asma	27	7	-
11	Karies gigi	24	122	40
12	Gangguan perkembangan dan erupsi gigi	-	-	-
13	Gastritis	-	-	-
14	Infeksi Kulit dan jaringan sub kutan/ploderma	-	-	-
15	Dermatitis dan eksim	44	-	-
16	Batuk	-	-	-
17	Demam yang tidak diketahui sebabnya	-	33	-
18	Sakit kepala	-	-	-
19	Gejala dan tanda umumnya	-	-	-
20	Luka akibat kecelakaan	-	-	-
21	Artritis lainnya	-	-	-
22	Gangguan jaringan lunak lainnya (myalgia)	-	-	133
23	Rematik	-	-	-
J U M L A H		244	322	258

Sumber : Dinas Kesehatan Kabupaten Sinjai

Source : *Public Health Office in Sinjai*

Lanjutan Tabel 4.2.10 / Continued Table 4.2.10

NO	Jenis Penyakit <i>Type of Disease</i>	PUSKESMAS <i>Public Health Centers</i>		
		Borong Kompleks	Manipi	Tengnga Lembang
(1)	(2)	(15)	(16)	(17)
1	Demam Thypoid	35	9	2
2	Diare dan gastroenteritis oleh penyebab infeksi tt	15	-	17
3	Skabies	-	-	-
4	Anemia lain tidak spesifik	-	-	-
5	Diabetes mellitus tidak spesifik	-	138	8
6	Hipertensi esensial (primer)	38	413	25
7	Tonsilitis akut	-	25	-
8	Infeksi saluran napas bagian atas	80	-	-
9	Influenza	-	-	43
10	Asma	-	54	6
11	Karies gigi	201	3	1
12	Gangguan perkembangan dan erupsi gigi	33	-	-
13	Gastritis	-	-	-
14	Infeksi Kulit dan jaringan sub kutan/ploderma	-	-	-
15	Dermatitis dan eksim	-	-	-
16	Batuk	-	-	28
17	Demam yang tidak diketahui sebabnya	-	163	-
18	Sakit kepala	-	-	-
19	Gejala dan tanda umumnya	-	-	-
20	Luka akibat kecelakaan	-	-	-
21	Artritis lainnya	30	-	-
22	Gangguan jaringan lunak lainnya (myalgia)	-	-	-
23	Rematik	-	-	-
JUMLAH		432	805	130

Sumber : Dinas Kesehatan Kabupaten Sinjai

Source : *Public Health Office in Sinjai*

Tabel 4.2.11 **Jenis dan Bobot Kegiatan Rumah Sakit Umum Daerah Kabupaten Sinjai, 2017**
Table 4.2.11 **Type and Number of Activities of General Hospital in Sinjai Regency, 2017**

Jenis Kegiatan <i>Kind of Activity</i>	Jumlah Bobot Kegiatan <i>Number of Activity</i>
(1)	(2)
<i>I. Unit Rawat Jalan Umum</i>	
a. Poliklinik Umum / <i>General Polyclinic</i>	
1. Jumlah Kunjungan Rawat Jalan Baru	688
2. Jumlah Kunjungan Rawat Jalan Lama	285
b. Poliklinik Gigi / <i>Dental Polyclinic</i>	
1. Jumlah Kunjungan Rawat Jalan Gigi Baru	1 033
2. Jumlah Kunjungan Rawat Jalan Gigi Lama	1 833
c. K I A / <i>Mother and Child Care</i>	
1. Jumlah Kunj. Ibu Hamil baru	804
2. Jumlah Kunj. Ibu hamil Lama	267
3. Jumlah Kunj. Anak Balita baru	210
4. Jumlah Kunj. Anak balita lama	183
5. Jumlah Persalinan	2 038
6. Jumlah hari perawatan nipas	6 210
7. Jumlah rawat tinggal ginocologis	493
8. Jumlah hari rawat ginocologis	1 603
d. L a b o r a t o r i u m / <i>Laboratory</i>	
1. Jumlah Pemeriksaan darah lengkap	9 540
2. Jumlah Pemeriksaan Urine	1 690
3. Jumlah Pemeriksaan Feces	295
4. Jumlah Test Kehamilan	378
5. Jumlah Pemeriksaan DDR	46
6. Jumlah Pemeriksaan BTS Lepra	15

Sumber : Rumah Sakit Umum Daerah Kabupaten Sinjai

Source : *General Hospital in Sinjai*

Lanjutan Tabel 4.2.11 / Continued Table 4.2.11

Jenis Kegiatan <i>Kind of Activity</i>	Jumlah Bobot Kegiatan <i>Number of Activity</i>
(1)	(2)
7. Jumlah Pemeriksaan GDS	10 684
8. Jumlah Pemeriksaan Kolesterol	1 437
9. Jumlah Pemeriksaan GOT	2 576
10. Jumlah Pemeriksaan GPT	2 671
11. Jumlah Pemeriksaan Kreatinin	2 588
12. Jumlah Pemeriksaan Golongan Darah	3 002
13. Jumlah Pemeriksaan Ureum	2 408
14. Jumlah Pemeriksaan Uric Acid	1 131
15. Jumlah Pemeriksaan Albumin	838
16. Jumlah Pemeriksaan Hbs.Ag	4 204
17. Jumlah Pemeriksaan Bilirubin T	100
18. Jumlah Pemeriksaan Bilirubin Direc	76
19. Waktu Pembekuan (CT)	2 199
20. Waktu Pendarahan(BT)	2 188
21. Hb Spektro	1 785
22. Jumlah Pemeriksaan BTA TBC	829
23. Jumlah Pemeriksaan Widal	181
24. HDL	1 023
25. Proteins	401
26. Irigsetiond	1 044

Sumber : Rumah Sakit Umum Daerah Kabupaten Sinjai

Source : *General Hospital in Sinjai*

Lanjutan Tabel 4.2.11 / Continued Table 4.2.11

Jenis Kegiatan <i>Kind of Activity</i>	Jumlah Bobot Kegiatan <i>Number of Activity</i>
(1)	(2)
e. Unit Bedah / <i>Surgery Unit</i>	
1. Jumlah Kunjungan rawat jalan baru	1 960
2. Jumlah Kunjungan rawat jalan lama	1 771
3. Jumlah Operasi Kecil	8
4. Jumlah Operasai Sedang	866
5. Jumlah Operasi Besar	2 067
6. Jumlah Operasi Khusus	-
II. RAWAT INAP UMUM / <i>Spent the Night</i>	
1. Jumlah Penderita rawat inap umum	557
2. Jumlah hari perawatan inap umum	2 057
3. Jumlah penderita rawat inap gratis	19
4. Jumlah hari rawat inap gratis	122
III. UNIT PKBRS / <i>PKBRS Unit</i>	
1. Jumlah Akseptor baru	352
2. Jumlah Akseptor lama	84
IV. UNIT PHB / <i>PHB unit</i>	
1. Jumlah rawat jalan PHB	-
2. Jumlah rawat inap PHB	-
3. Jumlah hari rawat inap PHB	-
V. ANALISA DAMPAK PEMANFAATAN PELAYANAN KESEHATAN	
1. B O R	67 %
2. L O S	3 Hari
3. B T O	56 Kali
4. N D R	18/1000
5. G D R	34/1000
6. T O I	2 Hari
7. Kunjungan	
- Rawat Inap	9 012
- Rawat Jalan	29 059

Sumber : Rumah Sakit Umum Daerah Kabupaten Sinjai

Source : *General Hospital in Sinjai*

Tabel
Table 4.2.12

Jumlah Klinik Keluarga Berencana Menurut Kecamatan di Kabupaten Sinjai, 2013-2017
Number of Clinic of Family Planning by Subdistrict in Sinjai Regency, 2013-2017

Kecamatan Subdistrict	2013	2014	2015	2016	2017
(1)	(2)	(3)	(4)	(5)	(6)
1. Sinjai Barat	2	2	3	3	2
2. Sinjai Borong	1	2	2	2	1
3. Sinjai Selatan	2	2	2	2	2
4. Tellulimpoe	2	2	2	2	2
5. Sinjai Timur	5	5	10	10	4
6. Sinjai Tengah	3	3	3	3	2
7. Sinjai Utara	5	10	10	10	7
8. Bulupoddo	1	2	2	2	1
9. Pulau Sembilan	2	2	2	2	1
SINJAI	23	30	36	36	22

Sumber : Dinas Pemberdayaan Perempuan, Perlindungan Anak, Pengendalian Penduduk dan Keluarga Berencana Kabupaten Sinjai

Source : Office of Women Empowerment, Child Protection, Population Control and Family Planning in Sinjai

Tabel
Table

4.2.13

Jumlah Pencapaian Akseptor Baru Kumulatif Per Metode Kontrasepsi Menurut Kecamatan di Kabupaten Sinjai, 2017
Number of New Cumulative Acceptor Accomplishment by Contraception Methode and Subdistrict in Sinjai Regency, 2017

Kecamatan <i>Subdistrict</i>	Target PPM	Akseptor Baru Kumulatif Per Methode Kontrasepsi <i>New Cumulative Acceptor By Contraception Methode</i>			
		IUD	MOW	IMPLANT	SUNTIKAN
(1)	(2)	(3)	(4)	(5)	(6)
1. Sinjai Barat	437	7	2	84	190
2. Sinjai Borong	206	1	1	69	229
3. Sinjai Selatan	709	9	5	35	450
4. Tellulimpoe	745	9	0	149	351
5. Sinjai Timur	803	9	6	101	442
6 Sinjai Tengah	523	20	9	136	295
7. Sinjai Utara	325	68	288	89	244
8. Bulupoddo	348	2	4	60	141
9. Pulau Sembilan	82	16	2	31	100
JUMLAH	4 178	141	317	754	2 442

Sumber : Dinas Pemberdayaan Perempuan, Perlindungan Anak, Pengendalian
Penduduk dan Keluarga Berencana Kabupaten Sinjai

*Source : Office of Women Empowerment, Child Protection, Population Control and
Family Planning in Sinjai*

Lanjutan Tabel 4.2.13 / Continued Table 4.2.13

Kecamatan <i>Subdistrict</i>	Akseptor Baru Kumulatif <i>New Cumulative Acceptor</i>			Jumlah <i>Total</i>	Persentase Pencapaian <i>Percentage of Accomplishment</i>
	P I L	KDM	MOP		
(1)	(7)		(8)	(9)	(10)
1. Sinjai Barat	42	1	-	326	74,60
2. Sinjai Borong	49	9	-	358	173,79
3. Sinjai Selatan	179	9	-	687	96,90
4. Tellulimpoe	75	6	-	590	79,19
5. Sinjai Timur	108	-	-	666	82,94
6. Sinjai Tengah	40	2	-	502	95,98
7. Sinjai Utara	21	1	-	711	218,77
8. Bulupoddo	15	-	-	222	63,79
9. Pulau Sembilan	5	-	-	154	187,80
JUMLAH	534	28	-	4 216	100,91

Sumber : Dinas Pemberdayaan Perempuan, Perlindungan Anak, Pengendalian
Penduduk dan Keluarga Berencana Kabupaten Sinjai

Source : *Office of Women Empowerment, Child Protection, Population Control and
Family Planning in Sinjai*

Tabel
Table 4.2.14

Jumlah Pencapaian Akseptor Aktif Kumulatif Per Metode Kontrasepsi Menurut Kecamatan di Kabupaten Sinjai, 2017

Number of Active Comulative Acceptor Accomplishment by Contraception Methode and Subdistrict in Sinjai Regency, 2017

Kecamatan <i>Subdistrict</i>	Target PPM	Akseptor Aktif Kumulatif Per Metode Kontrasepsi <i>Active Comulative Acceptor By Contraception Methode</i>			
		IUD	MOW	IMPLANT	SUNTIKAN
(1)	(2)	(3)	(4)	(5)	(6)
1. Sinjai Barat	2 419	24	8	711	1 257
2. Sinjai Borong	1 972	11	6	240	1 525
3. Sinjai Selatan	4 228	113	56	617	2 673
4. Tellulimpo	4 243	25	36	380	2 761
5. Sinjai Timur	3 689	41	55	331	2 903
6. Sinjai Tengah	3 087	52	63	401	2 113
7. Sinjai Utara	4 427	166	206	226	2 798
8. Bulupoddo	2 380	13	25	950	1 005
9. Pulau Sembilan	960	78	20	141	438
JUMLAH	27 405	523	475	3 997	17 473

Sumber : Dinas Pemberdayaan Perempuan, Perlindungan Anak, Pengendalian Penduduk dan Keluarga Berencana Kabupaten Sinjai

Source : Office of Women Empowerment, Child Protection, Population Control and Family Planning in Sinjai

Lanjutan Tabel 4.2.14 / Continued Table 4.2.14

Kecamatan <i>Subdistrict</i>	Akseptor Baru Kumulatif <i>New Cumulative Acceptor</i>			Jumlah <i>Total</i>	Persentase Pencapaian <i>Percentage of Accomplishment</i>
	P I L	KDM	MOP		
(1)	(7)		(8)	(9)	(10)
1. Sinjai Barat	481	77	-	2 558	105,75
2. Sinjai Borong	503	35	-	2 320	117,65
3. Sinjai Selatan	1155	154	-	4 768	112,77
4. Tellulimpoe	817	196	13	4 228	99,65
5. Sinjai Timur	545	15	4	3 894	105,56
6. Sinjai Tengah	636	80	1	3 346	108,39
7. Sinjai Utara	306	73	7	3 782	85,43
8. Bulupoddo	195	26	1	2 215	93,07
9. Pulau Sembilan	336	12	-	1 025	106,77
JUMLAH	4 974	668	26	28 136	102,67

Sumber : Dinas Pemberdayaan Perempuan, Perlindungan Anak, Pengendalian
Penduduk dan Keluarga Berencana Kabupaten Sinjai

Source : *Office of Women Empowerment, Child Protection, Population Control and
Family Planning in Sinjai*

Tabel
Table 4.2.15

Jumlah Pembantu Pembina KB Desa (PPKBD) Menurut Kecamatan di Kabupaten Sinjai, 2017
Number of Assistant of Village Family Planning Maker by Subdistrict in Sinjai Regency, 2017

Kecamatan <i>Subdistrict</i>	PPKBD			Jumlah
	Dasar	Berkembang	Mandiri	
(1)	(2)	(3)	(4)	(5)
1. Sinjai Barat	3	6	-	9
2. Sinjai Borong	8	-	-	8
3. Sinjai Selatan	8	3	-	11
4. Tellulimpoe	11	-	-	11
5. Sinjai Timur	5	8	-	13
6. Sinjai Tengah	2	9	-	11
7. Sinjai Utara	3	3	-	6
8. Bulupoddo	1	6	-	7
9. Pulau Sembilan	2	2	-	4
JUMLAH	43	37	-	80

Sumber : Dinas Pemberdayaan Perempuan, Perlindungan Anak, Pengendalian Penduduk dan Keluarga Berencana Kabupaten Sinjai

Source : Office of Women Empowerment, Child Protection, Population Control and Family Planning in Sinjai

Tabel
Table 4.2.16

**Jumlah Sub Pembantu Pembina KB Desa (PPKBD)
Menurut Kecamatan di Kabupaten Sinjai, 2017**
**Number of Sub Assistant of Village Family Planning
Maker by Subdistrict in Sinjai Regency, 2017**

Kecamatan <i>Subdistrict</i>	SUB PPKBD			Jumlah
	Dasar	Berkembang	Mandiri	
(1)	(2)	(3)	(4)	(5)
1. Sinjai Barat	34	16	-	50
2. Sinjai Borong	29	-	-	29
3. Sinjai Selatan	45	9	-	54
4. Tellulimpoe	50	3	-	53
5. Sinjai Timur	47	2	-	49
6. Sinjai Tengah	8	40	-	48
7. Sinjai Utara	27	2	-	29
8. Bulupoddo	9	27	-	36
9. Pulau Sembilan	5	8	-	13
JUMLAH	254	107	-	361

Sumber : Dinas Pemberdayaan Perempuan, Perlindungan Anak, Pengendalian
Penduduk dan Keluarga Berencana Kabupaten Sinjai

Source : *Office of Women Empowerment, Child Protection, Population Control and
Family Planning in Sinjai*

4.3 KRIMINALITAS/*CRIME*

Tabel 4.3.1 Jumlah Kejahatan Yang Dilaporkan dan Diselesaikan Menurut Jenis Kejahatan di Kabupaten Sinjai, 2017
Table 4.3.1 Number of Crimes by Type of Crime in Sinjai Regency, 2017

Jenis Kejahatan <i>Type of Crime</i>	Yang Dilaporkan <i>Reported</i>	Selesai <i>Cleared</i>	Persentase <i>Percentage</i>
(1)	(2)	(3)	(4)
1. Pembunuhan	3	3	100
2. Curas	-	-	100
3. Pencurian	14	14	100
4. Aniaya Ringan	23	23	100
5. Aniaya Berat	1	1	100
6. Kebakaran	-	-	100
7. Laka Lantas Org Mati	5	5	100
8. Laka Lantas Org Luka-Luka	3	3	100
9. Pemalsuan	1	1	100
10. Penemuan Mayat	-	-	100
11. Penggelapan	2	2	100
12. Pengrusakan	3	3	100
13. Memfitnah	-	-	100
14. Laka Laut	-	-	100
15. Sajam	4	4	100
16. Angkut Kayu Tanpa Dokumen	1	1	100
17. Gangguan			
• Banjir	-	-	100
• Tanah Longsor	-	-	100
18. Narkotika	35	35	100
JUMLAH	95	95	100

Sumber : Kejaksaan Negeri Kabupaten Sinjai

Source : Attorney General Office in Sinjai

Tabel
Table 4.3.2

**Jumlah Perkara Pidana Menurut Jenisnya dan Bulan
Pelaporan Perkara di Kabupaten Sinjai, 2017**
**Number of Crime by Type of Cases and Month in Sinjai
Regency, 2017**

	Bulan Month	Jenis Perkara Type Of Case			Jumlah Total
		Pidana Umum General Criminal	Pidana Khusus Special Criminal	Pidana Ringan Unheavy Criminal	
	(1)	(2)	(3)	(4)	(6)
1.	Januari	10	-	-	10
2.	Februari	12	-	1	13
3.	Maret	4	-	-	4
4.	April	7	-	-	7
5.	Mei	12	-	1	13
6.	Juni	7	2	-	9
7.	Juli	9	-	1	10
8.	Agustus	10	-	-	10
9.	September	7	-	-	7
10.	Oktober	5	2	1	8
11.	Nopember	8	-	-	8
12.	Desember	5	-	2	7
JUMLAH		96	4	6	106

Sumber : Kejaksaan Negeri Kabupaten Sinjai

Source : Attorney General Office in Sinjai

Tabel 4.3.3 **Jumlah Perkara Pidana Menurut Jenisnya di Kabupaten Sinjai, 2013-2017**
Table *Number of Crime by Type of Cases in Sinjai Regency, 2013-2017*

Jenis Perkara <i>Kind Of Case</i>	2013	2014	2015	2016	2017
(1)	(2)	(3)	(4)	(5)	(6)
1. Pidana Umum <i>General Criminal</i>	119	96	96	86	96
2. Pidana Khusus <i>Special Criminal</i>	3	4	4	4	4
3. Pidana Ringan <i>Unheavy Criminal</i>	7	6	6	6	6
J U M L A H	106	106	106	96	106

Sumber : Kejaksaan Negeri Kabupaten Sinjai
 Source : Attorney General Office in Sinjai

Tabel 4.3.4 Rincian Perkara Perdata di Kabupaten Sinjai, 2013-2017
Table Details of Civil Cases in Sinjai Regency, 2013-2017

Jenis Perkara <i>Kind Of Case</i>	2013	2014	2015	2016	2017
(1)	(2)	(3)	(4)	(5)	(6)
Perkara Perdata Gugatan					
<i>Claim of Civil Cases</i>					
- Sisa akhir tahun lalu / <i>Rest of Last Year</i>	9	6	-	8	1
- Masuk tahun laporan / <i>Reported</i>	11	4	18	16	13
- Putus tahun laporan / <i>Cleared</i>	13	10	10	22	12
- Dicabut	1	-	-	1	-
- Para pihak menerima / <i>Accepted</i>	2	1	4	8	5
- Para pihak minta banding / <i>To appeal a case</i>	9	9	3	11	7
- Para pihak minta kasasi / <i>Cassation</i>	6	5	3	5	5
- Dilaksanakan / <i>Word it</i>	3	6	-	1	-
JUMLAH / Total	54	41	38	72	33
Perkara Perdata Permohonan/					
<i>Request of Civil Cases</i>					
- Sisa tahun lalu / <i>Rest of Last Year</i>	16	-	1	1	-
- Masuk tahun laporan / <i>Reported</i>	338	11	31	99	83
- Selesai tahun laporan / <i>Finished</i>	354	9	30	100	83
JUMLAH / Total	708	20	62	200	83

Sumber : Pengadilan Negeri Kabupaten Sinjai

Source : General Court of Justice Office in Sinjai

Tabel Rincian Perkara Pidana di Kabupaten Sinjai, 2013-2017
Table 4.3.5 *Details of Civil Cases by Type of Cases in Sinjai Regency, 2013-2017*

Jenis Perkara Type Of Cases	2013	2014	2015	2016	2017
(1)	(2)	(3)	(4)	(5)	(6)
Perkara Pidana Biasa					
- Sisa Akhir Tahun Lalu/ <i>Rest Of Last Year</i>	20	11	12	14	15
- Masuk Tahun Laporan/ <i>Reported</i>	95	91	91	127	102
- Putus Tahun Laporan/ <i>Cleared</i>	104	90	89	126	109
Perkara Pidana Sumir					
- Sisa Akhir Tahun Lalu/ <i>Rest Of Last Year</i>	-	-	-	-	-
- Masuk Tahun Laporan/ <i>Reported</i>	-	-	-	-	-
- Putus Tahun Laporan/ <i>Cleared</i>	-	-	-	-	-
Perkara Pidana Cepat/Ringan					
- Sisa Akhir Tahun Lalu/ <i>Rest Of Last Year</i>	-	-	-	-	-
- Masuk Tahun Laporan/ <i>Reported</i>	16	8	9	5	8
- Putus Tahun Laporan/ <i>Cleared</i>	16	8	9	5	8
Perkara Lalu Lintas					
- Sisa Akhir Tahun Lalu/ <i>Rest Of Last Year</i>	-	-	-	-	-
- Masuk Tahun Laporan/ <i>Reported</i>	693	470	716	2 285	1 658
- Putus Tahun Laporan/ <i>Cleared</i>	693	470	716	2 285	1 658

Sumber : Pengadilan Negeri Kabupaten Sinjai
 Source : *General Court of Justice Office in Sinjai*

Tabel 4.3.6 Jumlah Perkara Yang Diterima dan Diselesaikan Serta Persidangan Yang Telah Dilaksanakan di Kabupaten Sinjai, 2012-2016
Table Number of Cases Who Had Reported and Finished and Number of Court Session in Sinjai Regency, 2012-2016

Perkara Cases	2013	2014	2015	2016	2017
(1)	(2)	(3)	(4)	(5)	(6)
PERKARA					
<i>Cases</i>					
- Sisa Perkara Tahun Lalu	71	86	76	30	20
- Perkara Yang Diterima Tahun Laporan	364	326	333	459	609
- Perkara Yang Diterima Prodeo	9	10	9	12	11
- Perkara Yang Diputuskan	349	336	379	441	613
- Perkara Yang dicabut	14	18	17	15	13
- Perkara Yang Ditolak	2	6	3	3	15
- Perkara Yang Digugur	9	14	9	8	8
- Sisa Perkara Tahun Laporan	86	76	30	20	16
- Jumlah Persidangan Tahun Laporan	790	801	799	128	1200
- Jumlah Persidangan Keliling	6	6	7	9	14

Sumber : Pengadilan Agama Kabupaten Sinjai

Source : *Religious Court of Justice Office in Sinjai*

Tabel 4.3.7 Jumlah Penghuni Rumah Tahanan Negara Menurut Status Tahanan dan Jenis Kelamin di Kabupaten Sinjai, 2017
Number of Prisoners by Status and Sex in Sinjai Regency, 2017

URAIAN <i>Description</i>	Laki-Laki <i>Male</i>	Perempuan <i>Female</i>	Jumlah <i>Total</i>
(1)	(2)	(3)	(4)
I. NARAPIDANA / Prisoners			
1. Pidana seumur hidup / <i>Life Long Chriminal</i>	-	-	-
2. Pidana mati / <i>Dead Criminal</i>	-	-	-
3. Pidana penjara lebih 1 tahun (B1) / <i>Over 1 Year Criminal</i>	860	35	895
4. Pidana penjara lebih 3 bulan (BIIa) / <i>Between 3 to 1 Year Criminal</i>	159	13	172
5. Pidana Penjara s/d 3 bulan (BIIb) / <i>Until 3 Month Criminal</i>	6	-	6
6. Pidana kurungan (BIII) / <i>Cage Criminal</i>	21	-	21
7. Residivist	31	-	31
JUMLAH NARAPIDANA	1 077	48	1 125
II. TAHANAN / Arrest			
1. Dalam pemeriksaan pihak Kejaksaan / <i>Under Preosecutor Watch</i>	46	4	50
2. Dalam pemeriksaan Hakim pertama (III) / <i>Under First Judge Watch</i>	177	14	191
3. Dalam surat keputusan yang masih dapat dirobah (IV)/ <i>Under Resolution Letter that can be Change</i>	48	-	48
4. Tahanan lainnya / <i>Other</i>	73	8	81
JUMLAH TAHANAN	344	26	370
JUMLAH	1 421	74	1 495

Sumber : Rumah Tahanan Negara Kabupaten Sinjai

Source : *County Jail of Sinjai*

Tabel
Table 4.3.8

**Jumlah Narapidana Menurut Jenis Kejahatan/Pelanggaran
di Kabupaten Sinjai, 2017**
**Number of Prisoners by Type of Crimes/Violation
(Prisoners) in Sinjai Regency, 2017**

Jenis Kejahatan / Pelanggaran <i>Type of Crimes / Violation</i>	Tingkat Status Penahanan <i>Status</i>				Jumlah <i>Total</i>
	BI	BIIa	BIIb	BIII	
(1)	(2)	(3)	(4)	(5)	(6)
1. POLITIK / <i>Politics</i>	-	-	-	-	-
2. TERHADAP KEPALA NEGARA (130 – 139) / <i>on President</i>	-	-	-	-	-
3. TERHADAP KETERTIBAN/ <i>General Order</i>	-	8	-	-	8
4. PEMBAKARAN (187 – 188) / <i>Burning</i>	-	4	-	-	4
5. PENYUAPAN (219 –220) / <i>Briberies</i>	-	-	-	-	-
6. MATA UANG (244 – 251) / <i>Currency</i>	5	-	-	-	5
7. PEMALSUAN SURAT / MATERAI (253-257) / <i>Falsification Letter</i>	10	-	-	-	10
8. KESUSILAAN (281 –297) / <i>Morality</i>	153	8	-	4	165
9. PERJUDIAN (303) / <i>Gambling</i>	-	-	-	-	-
10. PENCULIKAN (324 –336) / <i>Kidnapping</i>	-	-	-	-	-
11. PEMBUNUHAN (338 – 350) / <i>Murder</i>	63	-	-	-	63
12. PENGANIAYAAN (351 – 356) / <i>Mistreatment</i>	11	32	4	1	47

Sumber : Rumah Tahanan Negara Kabupaten Sinjai
Source : *County Jail of Sinjai*

Lanjutan Tabel 4.3.8 / Continued Table 4.3.8

Jenis Kejahatan / Pelanggaran <i>Type of Crimes / Violation</i>	Tingkat Status Penahanan <i>Status</i>				Jumlah <i>Total</i>
	BI	BIIa	BIIb	BIII	
	(1)	(7)	(8)	(9)	
13. PENCURIAN (352 – 364)/ <i>Thieving</i>	128	52	-	-	180
14. PERAMPOKAN (365) / <i>Robberies</i>	8	2	-	-	10
15. PEMERASAN (368-369)/ <i>Threat</i>	-	-	-	-	-
16. PENGGELAPAN (372 – 375) / <i>Embezzlement</i>	59	-	-	-	59
17. PENIPUAN (378 – 395) / <i>Swindle</i>	11	9	-	-	20
18. MERUSAK BARANG (406 – 410) / <i>Destroying</i>	-	-	2	-	2
19. DALAM JABATAN (413 – 436) / <i>In a position</i>	-	-	-	-	-
20. PENADAHAN (480 – 481) / <i>Cistenrner</i>	-	-	-	-	-
21. KORUPSI (UU No.3/71)/ <i>Corruption</i>	31	-	-	0	31
22. NARKOTIKA (UU No.35/2009) / <i>Narkotika</i>	429	20	-	6	455
23. LAIN –LAIN / <i>Other</i>	18	37	-	11	66
24. EKONOMI (UU No. 7 Th. 2014)/ <i>Economically</i>	-	-	-	-	-
JUMLAH	926	172	6	21	1 125

Sumber : Rumah Tahanan Negara Kabupaten Sinjai

Source : County Jail

Tabel
Table 4.3.9

**Jumlah Tahanan Menurut Jenis Kejahatan/Pelanggaran
di Kabupaten Sinjai, 2017**
**Number of Prisoners by Type of Crimes/Violation
(Arrest) in Sinjai Regency, 2017**

Jenis Kejahatan / Pelanggaran <i>Type of Crimes / Violation</i>	Tingkat Status Penahanan <i>Status</i>				Jumlah <i>Total</i>
	AI	All	Alll	Lainnya	
(1)	(2)	(3)	(4)	(5)	(6)
1. POLITIK / <i>Polities</i>	-	-	-	-	-
2. TERHADAP KEPALA NEGARA (130 – 139) / <i>on President</i>	-	-	-	-	-
3. TERHADAP KETERTIBAN / <i>General Order</i>	9	5	9	-	23
4. PEMBAKARAN (187 – 188) / <i>Burning</i>	-	-	-	-	-
5. PENYUAPAN (219 – 220) / <i>Briberies</i>	-	-	-	-	-
6. MATA UANG (244 – 251) / <i>Currency</i>	-	-	-	-	-
7. PEMALSUAN SURAT / MATERAI (253 – 257) / <i>Falsification Letter</i>	-	-	-	-	-
8. KESUSILAAN (281 – 297) / <i>Morality</i>	3	1	15	24	43
9. PERJUDIAN (303) / <i>Gambling</i>	-	2	-	-	2
10. PENCULIKAN (324 – 336) / <i>Kidnapping</i>	-	3	3	-	6
11. PEMBUNUHAN (338 – 350) / <i>Murder</i>	1	6	1	6	14
12. PENGANIAYAAN (351 – 356) / <i>Mistreatment</i>	11	5	37	-	53

Sumber : Rumah Tahanan Negara Kabupaten Sinjai
Source : *County Jail*

Lanjutan Tabel 4.3.9 / Continued Table 4.3.9

Jenis Kejahatan / Pelanggaran <i>Type of Crimes / Violation</i>	Tingkat Status Penahanan <i>Status</i>				Jumlah <i>Total</i>
	AI	All	Alll	Lainnya	
(1)	(7)	(8)	(9)	(10)	(11)
13. PENCURIAN (352 – 364) / <i>Thieving</i>	14	8	36	-	58
14. PERAMPOKAN (365) / <i>Robberies</i>	-	2	2	-	4
15. PEMERASAN (368-369) / <i>Threat</i>	-	-	-	-	-
16. PENGGELAPAN (372 – 375) / <i>Embezzlement</i>	1	1	6	-	8
17. PENIPUAN (378 – 395) / <i>Swindle</i>	-	2	7	-	9
18. MERUSAK BARANG (406 – 410) / <i>Destroying</i>	1	-	2	-	3
19. DALAM JABATAN (413 – 436) / <i>In a position</i>	-	-	-	-	-
20. PENADAHAN (480 – 481) / <i>Cistenrner</i>	-	2	2	-	4
21. KORUPSI (UU No.3/71)/ <i>Corruption</i>	-	-	-	-	-
22. NARKOTIKA (UU No.35/2009) / <i>Narkotika</i>	19	13	34	23	89
23. LAIN –LAIN / <i>Other</i>	17	5	32	-	54
24. EKONOMI (UU No. 7 Th. 2014)/ <i>Economically</i>	-	-	-	-	-
JUMLAH	76	55	186	53	370

Sumber : Rumah Tahanan Negara Kabupaten Sinjai

Source : County Jail

Tabel 4.3.10 Jumlah Tindakan Pidana Menurut Wilayah Administrasi dan Tahun di Kabupaten Sinjai, 2017
Table *Number of Crime Action by Administration Area and Year in Sinjai Regency, 2017*

	Kecamatan <i>Subdistrict</i>	Kepolisian Sektor <i>Police Sector</i>	Tahun <i>Year</i>		
			2015	2016	2017
	(1)	(2)	(3)	(4)	(5)
1.	Kecamatan Sinjai Barat	Polsek Sinjai Barat	11	1	3
2.	Kecamatan Sinjai Borong	Polsek Sinjai Borong	2	7	4
3.	Kecamatan Sinjai Selatan	Polsek Sinjai Selatan	6	-	15
4.	Kecamatan Tellu Limpoe	Polsek Tellu Limpoe	29	18	22
5.	Kecamatan Sinjai Timur	Polsek Sinjai Timur	17	16	13
6.	Kecamatan Sinjai Tengah	Polsek Sinjai Tengah	43	21	5
7.	Kecamatan Sinjai Utara	Polsek Sinjai Utara	46	20	20
8.	Kecamatan Bulupoddo	Polsek Bulupoddo	7	5	5
9.	Kecamatan Pulau Sembilan	Polsek Pulau Sembilan	1	-	1
10.	Kabupaten Sinjai	Polres Sinjai	199	198	207
JUMLAH			361	286	295

Sumber : Kepolisian Resort Kabupaten Sinjai

Source : Resort Police in Sinjai

Tabel
Table 4.3.11

Jumlah Penyelesaian Tindakan Pidana Menurut Wilayah Administrasi dan Tahun di Kabupaten Sinjai, 2017
Number of Completion Crime Action by Administration Area and Year in Sinjai Regency, 2017

	Kecamatan <i>Subdistrict</i>	Kepolisian Sektor <i>Police Sector</i>	Tahun <i>Year</i>		
			2015	2016	2017
	(1)	(2)	(3)	(4)	(5)
1.	Kecamatan Sinjai Barat	Polsek Sinjai Barat	5	1	2
2.	Kecamatan Sinjai Borong	Polsek Sinjai Borong	1	4	3
3.	Kecamatan Sinjai Selatan	Polsek Sinjai Selatan	8	1	7
4.	Kecamatan Tellu Limpoe	Polsek Tellu Limpoe	18	12	21
5.	Kecamatan Sinjai Timur	Polsek Sinjai Timur	13	16	9
6.	Kecamatan Sinjai Tengah	Polsek Sinjai Tengah	22	14	4
7.	Kecamatan Sinjai Utara	Polsek Sinjai Utara	24	18	10
8.	Kecamatan Bulupoddo	Polsek Bulupoddo	4	4	7
9.	Kecamatan Pulau Sembilan	Polsek Pulau Sembilan	3	-	1
10.	Kabupaten Sinjai	Polres Sinjai	199	142	121
JUMLAH			297	212	185

Sumber : Kepolisian Resort Kabupaten Sinjai

Source : Resort Police in Sinjai

4.4 AGAMA/RELIGION

Tabel 4.4.1 Jumlah Tempat Peribadatan Menurut Kecamatan di Kabupaten Sinjai, 2017
Table 4.4.1 *Number of Worship Facilities by Subdistrict in Sinjai Regency, 2017*

Kecamatan Subdistrict	Masjid Mosque	Langgar Worship House	Musallah Small Mosque	Gereja Church	Pura Temple	Wihara Buddhist Monastery
(1)	(2)	(3)	(4)	(5)	(6)	(7)
1. Sinjai Barat	72	-	15	-	-	-
2. Sinjai Borong	43	-	15	-	-	-
3. Sinjai Selatan	113	3	16	-	-	-
4. Tellulimpoe	113	-	9	-	-	-
5. Sinjai Timur	88	-	15	-	-	-
6. Sinjai Tengah	84	-	18	-	-	-
7. Sinjai Utara	64	1	24	-	-	-
8. Bulupoddo	68	-	6	-	-	-
9. Pulau Sembilan	9	-	2	-	-	-
JUMLAH						
2017	654	4	120	-	-	-
2016	640	11	103	-	-	-
2015	640	11	103	-	-	-
2014	610	11	52	-	-	-
2013	612	-	43	-	-	-

Sumber : Kementerian Agama Kabupaten Sinjai

Source : Ministry of Religious Affairs in Sinjai

Tabel 4.4.2 Jumlah Nikah, Talaq, Cerai dan Rujuk Menurut Kecamatan di Kabupaten Sinjai, 2017
Table 4.4.2 *Number of Marriages, Separates, Divorces, and Reconciliation by Subdistrict in Sinjai Regency, 2017*

Kecamatan Subdistrict	Nikah Marriages	Talaq Separates	Cerai Divorces	Rujuk Reconciliation	
(1)	(2)	(3)	(4)	(5)	
1. Sinjai Barat	185	2	13	-	
2. Sinjai Borong	151	1	22	-	
3. Sinjai Selatan	327	4	31	-	
4. Tellulimpoe	241	-	6	-	
5. Sinjai Timur	254	8	21	-	
6. Sinjai Tengah	215	3	19	-	
7. Sinjai Utara	379	5	59	-	
8. Bulupoddo	120	-	4	-	
9. Pulau Sembilan	56	1	7	-	
JUMLAH	2017	1 928	24	182	-
	2016	1 761	55	191	1
	2015	1 961	34	188	-
	2014	2 229	25	188	-
	2013	2 266	37	161	1

Sumber : Kementerian Agama Kabupaten Sinjai

Source : Ministry of Religious Affairs in Sinjai

Tabel
Table 4.4.3

Jumlah Calon Jemaah Haji Menurut Jenis Kelamin dan Kecamatan di Kabupaten Sinjai, 2017
Number of Hajj Pilgrims Departured by Sex and Subdistrict in Sinjai Regency, 2017

Kecamatan Subdistrict	Laki – Laki Male	Perempuan Female	Jumlah Total
(1)	(2)	(3)	(4)
1. Sinjai Barat	7	5	12
2. Sinjai Borong	2	5	7
3. Sinjai Selatan	14	22	36
4. Tellulimpoe	8	10	18
5. Sinjai Timur	11	17	28
6. Sinjai Tengah	5	21	26
7. Sinjai Utara	34	55	89
8. Bulupoddo	1	10	11
9. Pulau Sembilan	2	5	7
JUMLAH	2017	84	150
	2016	54	132
	2015	54	131
	2014	53	134
	2013	51	137

Sumber : Kementerian Agama Kabupaten Sinjai
Source : Ministry of Religious Affairs in Sinjai

Tabel 4.4.4 Jumlah Ulama, Mubaliq dan Khotib Menurut Kecamatan di Kabupaten Sinjai, 2017
Table *Number of Mufti, Inkrediat and Preacher, by Subdistrict in Sinjai Regency, 2017*

Kecamatan Subdistrict	Ulama Canonis	Mubaliq Inkrediat	Khotib Preacher
(1)	(2)	(3)	(4)
1. Sinjai Barat	1	125	216
2. Sinjai Borong	-	22	73
3. Sinjai Selatan	-	178	132
4. Tellulimpoe	-	260	250
5. Sinjai Timur	-	64	88
6. Sinjai Tengah	-	220	201
7. Sinjai Utara	2	47	64
8. Bulupoddo	-	37	73
9. Pulau Sembilan	-	-	-
JUMLAH	2017	953	1 097
	2016	408	1 102
	2015	408	1 102
	2014	406	1 138
	2013	433	1 013

Sumber : Kementerian Agama Kabupaten Sinjai

Source : Ministry of Religious Affairs in Sinjai

Tabel
Table 4.4.5

Jumlah Jiwa yang Berzakat dan Menerima Zakat Fitrah Menurut Kecamatan di Kabupaten Sinjai, 2017
Number of Person Who Paid Tithe and Recipient of Tithe by Subdistrict in Sinjai Regency, 2017

Kecamatan <i>Subdistrict</i>	Jumlah Muzakki Donor (Jiwa / Person)	Jumlah Mustahiq Recipient (Jiwa / Person)	Jenis Zakat Fitrah			
			Beras <i>Rice</i> (Kg)	Jagung <i>Corn</i> (Kg)	Uang <i>Money</i> (Rp 000)	
(1)	(2)	(3)	(4)	(5)	(6)	
1. Sinjai Barat	17 139	3 423	53 597,50	-	270 133	
2. Sinjai Borong	14 621	1 958	-	-	310 117	
3. Sinjai Selatan	25 624	2 675	-	-	508 380	
4. Tellulimpo	19 349	3 122	-	-	387 086	
5. Sinjai Timur	10 208	2 454	-	-	250 096	
6. Sinjai Tengah	22 112	2 470	40 292,00	-	259 700	
7. Sinjai Utara	8 149	1 979	-	-	228 172	
8. Bulupoddo	15 051	1 627	-	-	348 773	
9. Pulau Sembilan	2 431	770	7,00	-	60 725	
JUMLAH	2017	134 684	20 478	93 896,50	-	2 623 183
	2016	136 521	20 769	47 526,00	771	2 775 228
	2015	128 411	20 872	43 379,50	-	1 871 903
	2014	105 424	20 360	38 119,50	-	2 150 566
	2013	112 347	16 979	104 926,50	1 393	2 063 754

Sumber : Kementerian Agama Kabupaten Sinjai

Source : Ministry of Religious Affairs in Sinjai

4.5 SOSIAL MASYARAKAT/SOCIAL COMMUNITY

Jumlah Korban Bencana Alam dan Yang Telah Mendapatkan Bantuan Menurut Kecamatan di Kabupaten Sinjai, 2017

Tabel 4.5.1

Table

Number of Victims Due to Natural Disaster and Who Get Assist by Subdistrict in Sinjai Regency, 2017

Kecamatan Subdistrict	Korban Bencana Alam Victims (KK)	Yang Mendapat Bantuan Who Get Assist (KK)
(1)	(2)	(3)
1. Sinjai Barat	3	3
2. Sinjai Borong	36	36
3. Sinjai Selatan	4	4
4. Tellulimpoe	9	9
5. Sinjai Timur	12	12
6 Sinjai Tengah	4	4
7. Sinjai Utara	4	4
8. Bulupoddo	1	1
9. Pulau Sembilan	2	2
JUMLAH	75	75

Sumber : Dinas Sosial Kabupaten Sinjai

Source : Social Office in Sinjai

Tabel 4.5.2 Jumlah Bencana Alam Menurut Jenisnya dan Kecamatan di Kabupaten Sinjai, 2017
Table 4.5.2 *Number of Natural Disaster by Type and Subdistrict in Sinjai Regency, 2017*

Kecamatan <i>Subdistrict</i>	Banjir <i>Flood</i>	Kebakaran <i>Burning</i>	Angin Topan <i>Hurricane</i>	Tanah Longsor <i>Land Slide</i>	Lainnya <i>Other</i>	Jumlah <i>Total</i>
(1)	(2)	(3)	(4)	(5)	(6)	(7)
1. Sinjai Barat	-	3	-	-	-	3
2. Sinjai Borong	-	1	35	-	-	36
3. Sinjai Selatan	-	3	1	-	-	4
4. Tellulimpo	-	1	8	-	-	9
5. Sinjai Timur	-	3	9	-	-	12
6. Sinjai Tengah	-	4	-	-	-	4
7. Sinjai Utara	-	4	-	-	-	4
8. Bulupoddo	-	1	-	-	-	1
9. Pulau Sembilan	-	2	-	-	-	2
JUMLAH	-	22	53	-	-	75

Sumber : Dinas Sosial Kabupaten Sinjai

Source : Social Office in Sinjai

Tabel 4.5.3 Jumlah Penyandang Masalah Kesejahteraan Sosial (PMKS) dan Potensi Sumber Kesejahteraan Sosial (PSKS) Yang Telah Mendapat Bantuan Menurut Kecamatan di Kabupaten Sinjai, 2017

Kecamatan Subdistrict	JENIS PMKS/PSKS					
	AT (org)	PC (org)	WRSE (org)	LUT (org)	PCB PK (org)	BN (org)
(1)	(2)	(3)	(4)	(5)	(6)	(7)
1. Sinjai Barat	-	2	-	-	-	-
2. Sinjai Borong	-	3	-	-	-	-
3. Sinjai Selatan	-	-	-	-	-	-
4. Tellulimpoe	-	-	-	-	-	-
5. Sinjai Timur	-	-	-	-	-	-
6. Sinjai Tengah	-	1	-	-	-	-
7. Sinjai Utara	-	4	-	-	-	-
8. Bulupoddo	-	-	-	-	-	-
9. Pulau Sembilan	-	-	-	-	-	-
JUMLAH	-	10	-	-	-	-

Sumber : Dinas Sosial Kabupaten Sinjai

Source : Social Office in Sinjai

Ket :

- | | | | |
|----------|---|---------|-----------------------------|
| 1. AT | : Anak Terlantar | 7. KFM | : Keluarag fakir Miskin |
| 2. PC | : Penyandang Cacat | 8. KBA | : Korban Bencana Alam |
| 3. WRSE | : Wanita Rawan Sosial Ekonomi | 9. PSM | : Pekerja Sosial Masyarakat |
| 4. LUT | : Lanjut Usia Terlantar | 10. KT | : Karang Taruna |
| 5. PCBPK | : Penyandang Cacat Bekas Penderta Kusta | 11. PA | : Panti Asuhan |
| 6. BN | : Bekas Narapidana | 12. KMM | : Keluarga Muda Mandiri |

Lanjutan Tabel 4.5.3 / Continued Table 4.5.3

Kecamatan <i>Subdistrict</i>	JENIS PMKS/PSKS						
	KFM (KK)	KBA (KK)	PSM (org)	KT (Bh)	PA (Bh)	KMM (KK)	KBTLH (KK)
(1)	(8)	(9)	(10)	(11)	(12)	(13)	(14)
1. Sinjai Barat	-	3	1	2	-	-	-
2. Sinjai Borong	-	36	1	1	-	-	-
3. Sinjai Selatan	-	4	1	-	1	-	-
4. Tellulimpo	-	9	1	1	3	-	-
5. Sinjai Timur	-	12	1	2	3	-	-
6. Sinjai Tengah	-	4	1	1	-	-	-
7. Sinjai Utara	-	4	1	1	4	-	-
8. Bulupoddo	-	1	1	1	1	-	-
9. Pulau Sembilan	-	2	1	-	-	-	-
JUMLAH	-	75	9	9	12	-	-

Sumber : Dinas Sosial Kabupaten Sinjai

Source : Social Office in Sinjai

Ket :

- | | | | |
|----------|---|---------|-----------------------------|
| 1. AT | : Anak Terlanatar | 7. KFM | : Keluarag fakir Miskin |
| 2. PC | : Penyandang Cacat | 8. KBA | : Korban Bencana Alam |
| 3. WRSE | : Wanita Rawan Sosial Ekonomi | 9. PSM | : Pekerja Sosial Masyarakat |
| 4. LUT | : Lanjut Usia Terlanatar | 10. KT | : Karang Taruna |
| 5. PCBPK | : Penyandang Cacat Bekas Penderta Kusta | 11. PA | : Panti Asuhan |
| 6. BN | : Bekas Narapidana | 12. KMM | : Keluarga Muda Mandiri |

Tabel 4.5.4 Jumlah Anak Penerima Bantuan Tambahan Makanan Dalam Lembaga Kesejahteraan Sosial (LKS) Menurut Kecamatan di Kabupaten Sinjai, 2017

Kecamatan <i>Subdistrict</i>	Jumlah Panti Asuhan (Buah) <i>Orphanage</i>	Jumlah Anak Asuh (Orang) <i>Orphan</i>
(1)	(2)	(3)
1. Sinjai Barat	-	-
2. Sinjai Borong	-	-
3. Sinjai Selatan	2	114
4. Tellulimpoe	3	214
5. Sinjai Timur	3	212
6. Sinjai Tengah	-	-
7. Sinjai Utara	4	220
8. Bulupoddo	1	55
9. Pulau Sembilan	-	-
JUMLAH	13	815

Sumber : Dinas Sosial Kabupaten Sinjai

Source : *Social Office in Sinjai*

Tabel 4.5.5 Frekuensi Kegiatan Operasional Dinas Komunikasi Informatika dan Persandian di Kabupaten Sinjai, 2017
Table *Frequency of Operational Activities in Sinjai Regency, 2017*

Bulan <i>Month</i>	Target <i>Target</i>	Realisasi <i>Realization</i>	Persentase <i>Percentage</i>
(1)	(2)	(3)	(4)
1. Januari	18	-	-
2. Februari	32	3	9
3. Maret	22	20	91
4. April	27	28	104
5. Mei	23	19	83
6. Juni	20	19	95
7. Juli	23	19	83
8. Agustus	19	15	79
9. September	21	15	75
10. Oktober	24	21	87
11. Nopember	23	28	122
12. Desember	19	26	137
JUMLAH	271	213	79

Sumber : Dinas Komunikasi Informatika dan Persandian Kabupaten Sinjai
 Source : *Information and Communication Office in Sinjai*

Tabel 4.5.6 Frekuensi Penyampaian Materi Penerangan di Kabupaten Sinjai, 2017
Table *Frequency of Providing Information in Sinjai Regency, 2017*

Bulan Month	Perundang- Undangan <i>Laws</i>	PERDA <i>Government Rules</i>	Kebijakan Umum <i>Policy</i>	Jumlah <i>Total</i>
(1)	(2)	(3)	(4)	(5)
1. Januari	-	-	-	-
2. Februari	-	-	-	-
3. Maret	-	-	-	-
4. April	-	3	-	3
5. Mei	-	-	-	-
6. Juni	-	-	-	-
7. Juli	2	-	-	2
8. Agustus	1	-	-	1
9. September	-	-	-	-
10. Oktober	-	-	-	-
11. Nopember	-	-	-	-
12. Desember	-	-	-	-
JUMLAH	3	3	-	6

Sumber : Dinas Komunikasi Informatika dan Persandian Kabupaten Sinjai

Source : *Information and Communication Office in Sinjai*

Tabel
Table 4.5.7

Frekuensi Kegiatan Penerangan Berdasarkan Aparat Penyelenggara di Kabupaten Sinjai, 2017
Frequency of Providing Information Activities by Institutional in Sinjai Regency, 2017

Bulan Month	DKIKK Information Dept.	Terpadu Union	Jumlah Total
(1)	(2)	(3)	(4)
1. Januari	4	3	7
2. Februari	20	4	24
3. Maret	4	1	5
4. April	4	3	7
5. Mei	4	4	8
6. Juni	4	1	5
7. Juli	4	4	8
8. Agustus	10	10	20
9. September	6	3	9
10. Oktober	6	1	7
11. Nopember	6	3	9
12. Desember	6	2	8
JUMLAH	78	39	117

Sumber : Dinas Komunikasi Informatika dan Persandian Kabupaten Sinjai
Source : Information and Communication Office in Sinjai

Tabel
Table

4.5.8

**Frekuensi Kegiatan Penerangan Berdasarkan Lokasi
Penerangan di Kabupaten Sinjai, 2017**
*Frequency of Providing Information Activities by Location
in Sinjai Regency, 2017*

	Bulan <i>Month</i>	Kabupaten <i>Regency</i>	Kecamatan <i>Subdistrict</i>	Desa/Kelurahan <i>Village</i>	Jumlah <i>Total</i>
	(1)	(2)	(3)	(4)	(5)
1.	Januari	1	2	8	11
2.	Februari	2	8	20	30
3.	Maret	1	5	11	17
4.	April	-	2	2	4
5.	Mei	-	3	11	14
6.	Juni	1	2	6	9
7.	Juli	-	1	10	11
8.	Agustus	2	8	20	30
9.	September	-	2	10	12
10.	Oktober	-	2	10	12
11.	Nopember	1	2	11	14
12.	Desember	1	2	10	13
	JUMLAH	9	39	129	177

Sumber : Dinas Komunikasi Informatika dan Persandian Kabupaten Sinjai
Source : *Information and Communication Office in Sinjai*

Tabel
Table 4.5.9

Frekuensi Penggunaan Media dan Sarana Pengolahan Data dan Informasi di Kabupaten Sinjai, 2017
Frequency of Utilizing Media Information in Sinjai Regency, 2017

	Bulan <i>Month</i>	Sosiali- sasi <i>Social- zation</i>	Film <i>Film</i>	Radio <i>Radio</i>	Pamer- an <i>Exhibi- tion</i>	Per- tunjuk- an <i>People Show</i>	Majalah Cetak <i>News Paper</i>	Publikasi <i>Publica- tions</i>	Kelompok Info Masyarakat <i>Society Information Group</i>
	(1)	(2)	(3)	(4)	(5)	(6)	(7)	(8)	(9)
1.	Januari	-	-	31	-	-	-	4	-
2.	Februari	-	1	28	1	1	-	6	-
3.	Maret	1	-	31	-	-	-	4	2
4.	April	-	-	30	-	-	150	4	1
5.	Mei	-	1	30	-	-	-	4	6
6.	Juni	-	-	31	-	-	-	4	-
7.	Juli	-	-	31	-	-	-	4	5
8.	Agustus	-	9	31	-	-	-	6	-
9.	September	-	9	30	-	-	150	4	-
10.	Oktober	1	-	31	-	-	-	4	-
11.	Nopember	1	-	30	-	-	-	4	-
12.	Desember	-	-	31	-	-	150	4	12
	JUMLAH	3	20	365	1	1	450	52	26

Sumber : Dinas Komunikasi Informatika dan Persandian Kabupaten Sinjai
Source : *Information and Communication Office in Sinjai*

Jumlah Gugus Depan dan Anggota Gerakan Pramuka yang Sudah Dilantik Menurut Kecamatan di Kabupaten Sinjai,

Tabel 4.5.10

2017

Table

Number of Gugus Depan and Scout Members Inaugurate by Subdistrict in Sinjai Regency, 2017

Kecamatan <i>Subdistrict</i>	Banyaknya Gugus Depan <i>Number of Gugus Depan</i>	Pembina <i>Builder</i>
(1)	(2)	(6)
1. Sinjai Barat	93	186
2. Sinjai Borong	70	140
3. Sinjai Selatan	121	242
4. Tellulimpoe	92	184
5. Sinjai Timur	86	168
6. Sinjai Tengah	103	206
7. Sinjai Utara	106	212
8. Bulupoddo	66	132
9. Pulau Sembilan	28	56
JUMLAH	765	1 526

Sumber : Kwartir Cabang Gerakan Pramuka Kabupaten Sinjai

Lanjutan Tabel 4.5.10 / Continued Table 4.5.10

Kecamatan <i>Subdistrict</i>	Anak Didik / Sasaran Didik <i>Target</i>					Jumlah Pramuka <i>Total Of Scout</i>
	<i>Pan- dega</i>	<i>Pene- gak</i>	<i>Peng- galang</i>	<i>Siaga</i>	<i>Jumlah</i>	
(1)	(7)	(8)	(9)	(10)	(11)	(12)
1. Sinjai Barat	10	430	1 817	2 175	4 432	4 618
2. Sinjai Borong	18	270	1 385	3 440	5 113	5 253
3. Sinjai Selatan	23	380	1 217	3 655	5 275	5 517
4. Tellulimpoe	15	250	970	2 618	3 853	4 037
5. Sinjai Timur	11	384	870	2 657	3 922	4 128
6. Sinjai Tengah	18	207	1 270	2 348	3 843	4 049
7. Sinjai Utara	30	680	2 115	3 284	6 109	6 321
8. Bulupoddo	17	287	1 242	2 620	4 166	4 298
9. Pulau Sembilan	5	63	860	1 520	2 448	2 504
JUMLAH	147	2951	11746	24 317	39 161	40 725

Sumber : Kwartir Cabang Gerakan Pramuka Kabupaten Sinjai

Tabel 4.5.11 Jumlah Koleksi Perpustakaan Daerah Menurut Jenisnya di Kabupaten Sinjai, 2017
Table *Number of Book Collection by Type in Sinjai Regency, 2017*

No	JENIS <i>Type of Book</i>	JUMLAH	
		JUDUL <i>Title</i>	EXAMPLAR <i>Exampler</i>
(1)	(2)	(3)	(4)
1	Karya Umum	360	525
2	Filsafat	262	450
3	Agama	1 402	2 359
4	Ilmu-ilmu Sosial	3 762	6 358
5	Bahasa	738	875
6	Ilmu –ilmu Murni	1 459	1 961
7	Ilmu-ilmu Terapan	1 964	3 523
8	Kesenian/olahraga	524	776
9	Kesusastraan	343	583
10	Sejarah/Geografi	536	746
11	Fiksi	213	228
12	Kliping	8	46
13	Majalah	57	6 351
14	Karya Tulis	610	629
15	Makalah/Laporan	15	20
16	Surat Kabar/Tabloid	27	31 897
17	Audio visual	19	30
JUMLAH		12 299	57 357

Sumber : Kantor Perpustakaan, Arsip dan Dokumentasi Kabupaten Sinjai

Tabel 4.5.12 Jumlah Pengunjung Perpustakaan Daerah Menurut Profesi di Kabupaten Sinjai, 2017
Table Number of Visitors by Profession in Sinjai Regency, 2017

Bulan Month	Profesi Profession					
	SD	SMP	SMA	PERGURUAN TINGGI	PNS	UMUM
(1)	(2)	(3)	(4)	(5)	(6)	(7)
Januari	65	110	328	1 212	315	379
Pebruari	76	195	429	1 321	301	307
Maret	65	110	328	801	315	379
April	130	209	603	866	110	124
Mei	225	296	754	1 569	258	405
Juni	191	188	418	916	138	270
Juli	54	74	183	1 005	84	215
Agustus	50	118	506	1 061	71	215
September	30	78	471	1 241	93	307
Oktober	51	123	597	3 948	63	121
Nopember	32	125	213	2 288	198	87
Desember	80	191	350	2 140	100	100
JUMLAH	1 049	1 817	5 180	18 368	2 046	2 909

Sumber : Kantor Perpustakaan, Arsip dan Dokumentasi Kabupaten Sinjai

Jumlah Anggota Perpustakaan Daerah Menurut Profesi di Kabupaten Sinjai, 2017
Tabel 4.5.13
Table Number of Member by Profession in Sinjai Regency, 2017

Bulan Month	Profesi Profession					
	SD	SMP	SMA	PERGURUAN TINGGI	PNS	UMUM
(1)	(2)	(3)	(4)	(5)	(6)	(7)
Januari	-	-	3	-	-	-
Pebruari	-	-	3	3	-	-
Maret	-	-	3	-	-	1
April	-	-	3	1	6	3
Mei	-	-	-	-	-	-
Juni	-	-	-	36	-	4
Juli	-	-	1	15	8	33
Agustus	-	-	4	7	1	4
September	-	-	1	13	1	2
Oktober	-	-	-	20	2	2
Nopember	-	-	4	57	2	8
Desember	-	-	7	167	-	5
JUMLAH	-	-	29	319	20	62

Sumber : Kantor Perpustakaan, Arsip dan Dokumentasi Kabupaten Sinjai

Tabel 4.5.14 **Jumlah Kartu Pencari Kerja/AK I yang Dikeluarkan Dinas Sosial dan Tenaga Kerja di Kabupaten Sinjai, 2017**

BULAN	KARTU BARU	PERPANJANGAN KARTU
(1)	(2)	(3)
Januari	15	2
Pebruari	34	-
Maret	16	1
April	11	-
Mei	10	-
Juni	9	1
Juli	103	1
Agustus	251	2
September	51	-
Oktober	31	-
Nopember	59	-
Desember	24	1
JUMLAH	614	8

Sumber : Dinas Sosial dan Tenaga Kerja Kabupaten Sinjai

Source : *Workforce and Social Agency in Sinjai*

**Jumlah Tenaga Kerja yang Telah Diberi Pelatihan
Keterampilan Khusus Pada Kantor Sosial dan Tenaga**

Tabel 4.5.15 Kerja di Kabupaten Sinjai, 2014-2017

Table Number of Staff That Had Been Trained by Skill in Sinjai Regency, 2014-2017

Jenis Pelatihan	Tahun Pelatihan			
	2014 (Orang)	2015 (Orang)	2016 (Orang)	2017 (Orang)
(1)	(2)	(3)	(4)	(5)
1. Keterampilan otomotif roda empat	-	-	-	-
2. Keterampilan otomotif roda dua	-	20	-	16
3. Keterampilan elektronik dasar	-	-	-	-
4. Keterampilan las	20	15	16	-
5. Keterampilan pendingin AC/kulkas	-	-	-	-
6. Keterampilan elektronik TV	-	-	-	-
7. Keterampilan instalasi listrik	-	-	-	-
8. Processing pengolahan ikan laut	-	-	-	-
9. Processing hasil pertanian	-	-	-	-
10. Keterampilan tata rias	-	20	-	-
11. Keterampilan percetakan	-	-	-	-
12. Keterampilan Menjahit/Bordir	-	-	16	16
JUMLAH	20	55	32	32

Sumber : Dinas Sosial dan Tenaga Kerja Kabupaten Sinjai

Source : *Workforce and Social Agency in Sinjai*

Tabel
Table 4.5.16

Jumlah Perusahaan dan Jumlah Tenaga Kerja Berdasarkan Sektor Lapangan di Kabupaten Sinjai, 2017
Number of Company and Personnel by Sector in Sinjai Regency, 2017

No	Sektor Lapangan Usaha	Jumlah Perusahaan	Jumlah Tenaga Kerja		Jumlah	Kepemilikan BPJS Ketenagakerjaan
			LK	PR		
(1)	(2)	(3)	(4)	(5)	(6)	(7)
1	Pertanian, Perkebunan, Peternakan	-	-	-	-	-
2	Pertambangan, Penggalian	-	-	-	-	-
3	Industri Pengolahan	18	88	55	143	16
4	Listrik, Gas dan Air	2	50	8	58	53
5	Bangunan	95	8 750	92	8 842	1 095
6	Perdagangan	79	286	205	491	112
7	Angkutan, Pengguna Komunikasi	5	18	9	27	26
8	Keuangan, Asuransi/Persewaan Tanah dan Jasa	20	250	119	369	339
9	Jasa Kemasyarakatan	10	23	57	80	16
10	Lain-lain	-	-	-	-	-
JUMLAH		229	9 465	545	10 010	1 657

Sumber : Dinas Sosial dan Tenaga Kerja Kabupaten Sinjai

Source : Workforce and Social Agency in Sinjai

**Jumlah Surat Izin Mendirikan Bangunan yang Dikeluarkan
Dinas Permukiman dan Tata Ruang Menurut Kecamatan**

Tabel 4.5.17

dan Bulan di Kabupaten Sinjai, 2017

Table

**Number of Construction Licenses by Subdistrict and
Month in Sinjai Regency, 2017**

Bulan	Kecamatan									Jumlah
	Sinjai Barat	Sinjai Borong	Sinjai Selatan	Tellu Limpoe	Sinjai Timur	Sinjai Tengah	Sinjai Utara	Bulu-poddo	Pulau Sembilan	
(1)	(2)	(3)	(4)	(5)	(6)	(7)	(8)	(9)	(10)	(11)
Januari	-	-	-	-	1	-	1	-	-	2
Pebruari	-	-	-	-	-	-	-	-	-	-
Maret	-	-	-	-	-	-	12	-	-	12
April	-	-	-	-	1	-	20	-	-	21
Mei	-	-	1	-	20	-	164	-	-	185
Juni	-	-	-	-	-	-	4	-	-	4
Juli	-	-	-	-	14	-	6	-	-	20
Agustus	-	-	-	-	-	1	397	-	-	398
September	-	1	2	-	-	-	4	-	-	7
Oktober	-	-	-	-	2	-	6	-	-	8
Nopember	-	-	-	-	-	-	2	-	-	2
Desember	-	-	-	-	2	1	205	-	-	208
JUMLAH	-	1	3	-	40	2	821	-	-	867

Sumber : Dinas Penanaman Modal dan Pelayanan Terpadu Satu Pintu Kab. Sinjai

Source : Investment and One Stop Services Agency of Sinjai Regency

4.6 KEMISKINAN/POVERTY

Tabel 4.6.1 Garis Kemiskinan dan Penduduk Miskin di Kabupaten Sinjai, 2012-2017
Table *Poverty Line and Number of Poor People in Sinjai Regency, 2012- 2017*

Tahun Year	Garis Kemiskinan Poverty Line	Penduduk Miskin Number of Poor People	
		Jumlah (Ribuan) Total (Thousands)	Persentase Percentage
(1)	(2)	(3)	(4)
2012	204 253	21,70	9,29
2013	215 481	24,30	10,32
2014	222 751	22,63	9,56
2015	231 732	21,19	9,26
2016	240 245	22,51	9,41
2017	250 551	22,25	9,24

Sumber : Survei Sosial Ekonomi Nasional Kabupaten Sinjai

Source : National Socio Economic Survey

Tabel 4.6.2 Jumlah Keluarga Sejahtera Menurut Kecamatan di Kabupaten Sinjai, 2017
Table *Number of Prosperous Family by Subdistrict in Sinjai Regency, 2017*

Kecamatan <i>Subdistrict</i>	Pra Sejahtera <i>Under privilage</i>	Keluarga Sejahtera <i>Properous Family</i>				Jumlah <i>Total</i>
		I	II	III	IV	
(1)	(2)	(3)	(4)	(5)	(6)	(7)
010. Sinjai Barat	360	1 143	2 388	1 747	556	6 194
020. Sinjai Borong	91	554	3 426	590	-	4 661
030. Sinjai Selatan	1 005	1 316	3 670	3 829	17	9 837
040. Tellu Limpoe	1 743	2 104	4 611	1 161	66	9 685
050. Sinjai Timur	737	2 280	3 629	1 752	309	8 707
060. Sinjai Tengah	668	632	806	4 821	85	7 012
070. Sinjai Utara	1 010	2 177	5 881	-	-	9 068
080. Bulupoddo	779	956	1 737	1 216	-	4 688
090. Pulau Sembilan	16	250	1 178	305	18	1 767
SINJAI	6 409	11 412	27 326	15 421	1 051	61 619

Sumber : Dinas Pemberdayaan Perempuan, Perlindungan Anak, Pengendalian Penduduk dan Keluarga Berencana Kabupaten Sinjai

Source : *Office of Women Empowerment, Child Protection, Population Control and Family Planning in Sinjai*

Lanjutan Tabel 4.6.2 / Continued Table 4.6.2

Kecamatan <i>Subdistrict</i>	Pra Sejahtera <i>Under privilege</i>	Keluarga Sejahtera <i>Properous Family</i>				Jumlah <i>Total</i>
		I	II	III	IV	
(1)	(2)	(3)	(4)	(5)	(6)	(7)
01. Gunung Perak	36	184	215	254	54	743
02. Balakia	5	52	187	89	23	356
03. Tassililu	20	117	430	402	180	1 149
04. Arabika	23	153	297	131	40	644
05. Barania	11	100	248	208	53	620
06. Boto Lempangan	58	202	332	154	39	785
07. Bonto Salama	154	173	127	200	73	727
08. Turungan Baji	15	79	176	184	34	488
09. Terasa	38	83	376	125	60	682
SINJAI	360	1 143	2 388	1 747	556	6 194

Sumber : Dinas Pemberdayaan Perempuan, Perlindungan Anak, Pengendalian
Penduduk dan Keluarga Berencana Kabupaten Sinjai

Source : *Office of Women Empowerment, Child Protection, Population Control and
Family Planning in Sinjai*

Lanjutan Tabel 4.6.2 / Continued Table 4.6.2

Kecamatan <i>Subdistrict</i>	Pra Sejahtera <i>Underprivilage</i>	Keluarga Sejahtera <i>Properous Family</i>				Jumlah <i>Total</i>
		I	II	III	IV	
(1)	(2)	(3)	(4)	(5)	(6)	(7)
01. Batu Belerang	18	61	442	81	-	602
02. Kassi Buleng	13	76	400	80	-	569
03. Pasir Putih	7	48	533	108	-	696
04. Bonto Sinala	2	55	298	47	-	402
05. Biji Nangka	7	91	379	85	-	562
06. Barambang	26	72	455	80	-	633
07. Bonto Katute	10	114	554	70	-	748
08. Bonto Tenggara	8	37	365	39	-	449
SINJAI	91	554	3 426	590	-	4 661

Sumber : Dinas Pemberdayaan Perempuan, Perlindungan Anak, Pengendalian Penduduk dan Keluarga Berencana Kabupaten Sinjai

Source : Office of Women Empowerment, Child Protection, Population Control and Family Planning in Sinjai

Lanjutan Tabel 4.6.2 / Continued Table 4.6.2

Kecamatan <i>Subdistrict</i>	Pra Sejahtera <i>Underprivilage</i>	Keluarga Sejahtera <i>Properous Family</i>				Jumlah <i>Total</i>
		I	II	III	IV	
(1)	(2)	(3)	(4)	(5)	(6)	(7)
01. Palangka	83	145	512	153	-	893
02. Sangiasseri	47	107	243	1 231	12	1 640
03. Puncak	50	62	327	317	-	756
04. Polewali	64	116	243	84	-	507
05. Songing	78	163	257	72	-	570
06. Aska	58	161	520	214	5	958
07. Palae	108	46	47	658	-	859
08. Talle	58	127	699	386	-	1 270
09. Bulukamase	185	115	340	100	-	740
10. Alenangka	146	200	435	245	-	1 026
11. Gareccing	128	74	47	369	-	618
SINJAI	1 005	1 316	3 670	3 829	17	9 837

Sumber : Dinas Pemberdayaan Perempuan, Perlindungan Anak, Pengendalian
Penduduk dan Keluarga Berencana Kabupaten Sinjai

Source : *Office of Women Empowerment, Child Protection, Population Control and
Family Planning in Sinjai*

Lanjutan Tabel 4.6.2 / Continued Table 4.6.2

Kecamatan <i>Subdistrict</i>	Pra Sejahtera <i>Underprivilage</i>	Keluarga Sejahtera <i>Properous Family</i>				Jumlah <i>Total</i>
		I	II	III	IV	
(1)	(2)	(3)	(4)	(5)	(6)	(7)
01. Kalobba	139	137	748	170	8	1 202
02. Mannanti	205	248	472	121	7	1 053
03. Tellu Limpoe	245	260	355	45	5	910
04. Era Baru	180	234	496	74	8	992
05. Pattongko	115	146	379	113	5	758
06 Bua	120	226	470	145	7	968
07. Suka Maju	172	173	452	141	6	944
08. Lembang Lohe	113	159	345	69	5	691
09. Sao Tengah	175	197	430	119	6	927
10. Massaile	124	144	268	84	4	624
11. Samaturue	155	180	196	80	5	616
SINJAI	1 743	2 104	4 611	1 161	66	9 685

Sumber : Dinas Pemberdayaan Perempuan, Perlindungan Anak, Pengendalian Penduduk dan Keluarga Berencana Kabupaten Sinjai

Source : Office of Women Empowerment, Child Protection, Population Control and Family Planning in Sinjai

Lanjutan Tabel 4.6.2 / Continued Table 4.6.2

Kecamatan <i>Subdistrict</i>	Pra Sejahtera <i>Underprivilage</i>	Keluarga Sejahtera <i>Properous Family</i>				Jumlah <i>Total</i>
		I	II	III	IV	
(1)	(2)	(3)	(4)	(5)	(6)	(7)
01. Biroro	21	259	293	111	9	693
02. Lasiai	48	91	360	90	4	593
03. Sanjai	58	295	301	145	41	840
04. Pasimarannu	10	282	175	100	11	578
05. Pattalassang	73	176	211	109	13	582
06. Panaikang	49	119	233	98	31	530
07. Samatarang	93	274	382	244	64	1 057
08. Kaloling	101	152	169	133	8	563
09. Saukang	102	165	226	146	33	672
10. Kampala	63	155	358	153	30	759
11. Tongke-Tongke	76	183	506	285	54	1 104
12. Salohe	35	99	235	52	8	429
13. Bongki Lengcese	8	30	180	86	3	307
SINJAI	737	2 280	3 629	1 752	309	8 707

Sumber : Dinas Pemberdayaan Perempuan, Perlindungan Anak, Pengendalian
Penduduk dan Keluarga Berencana Kabupaten Sinjai

Source : *Office of Women Empowerment, Child Protection, Population Control and
Family Planning in Sinjai*

Lanjutan Tabel 4.6.2 / Continued Table 4.6.2

Kecamatan <i>Subdistrict</i>	Pra Sejahtera <i>Under privilege</i>	Keluarga Sejahtera <i>Properous Family</i>				Jumlah <i>Total</i>
		I	II	III	IV	
(1)	(2)	(3)	(4)	(5)	(6)	(7)
01. Kompang	73	43	138	245	1	500
02. Saotanre	51	57	130	301	-	539
03. Baru	47	41	17	372	-	477
04. Sao Tengnga	75	68	140	541	32	856
05. Pattongko	142	91	78	636	1	948
06. Bonto	68	51	41	258	-	418
07. Sao Hiring	40	65	194	424	34	757
08. Kanrung	41	69	59	641	15	825
09. Samaenre	42	47	2	508	2	601
10. Mattunreng Tellu	41	53	-	604	-	698
11. Gantarang	48	47	7	291	-	393
SINJAI	668	632	806	4 821	85	7 012

Sumber : Dinas Pemberdayaan Perempuan, Perlindungan Anak, Pengendalian Penduduk dan Keluarga Berencana Kabupaten Sinjai

Source : Office of Women Empowerment, Child Protection, Population Control and Family Planning in Sinjai

Lanjutan Tabel 4.6.2 / Continued Table 4.6.2

Kecamatan <i>Subdistrict</i>	Pra Sejahtera <i>Underprivilage</i>	Keluarga Sejahtera <i>Properous Family</i>				Jumlah <i>Total</i>
		I	II	III	IV	
(1)	(2)	(3)	(4)	(5)	(6)	(7)
01. Alewanuae	28	107	384	-	-	519
02. Biringere	127	436	1 127	-	-	1 690
03. Lamatti Rilau	73	150	447	-	-	670
04. Bongki	202	441	1 187	-	-	1 830
05. Balangnipa	364	388	906	-	-	1 658
06. Lappa	216	655	1 830	-	-	2 701
SINJAI	1 010	2 177	5 881	-	-	9 068

Sumber : Dinas Pemberdayaan Perempuan, Perlindungan Anak, Pengendalian Penduduk dan Keluarga Berencana Kabupaten Sinjai

Source : *Office of Women Empowerment, Child Protection, Population Control and Family Planning in Sinjai*

Lanjutan Tabel 4.6.2 / Continued Table 4.6.2

Kecamatan <i>Subdistrict</i>	Pra Sejahtera <i>Underprivilage</i>	Keluarga Sejahtera <i>Properous Family</i>				Jumlah <i>Total</i>
		I	II	III	IV	
(1)	(2)	(3)	(4)	(5)	(6)	(7)
01. Tompobulu	110	162	263	199	-	734
02. Bulu Tellu	131	176	356	209	-	872
03. Duampanuae	202	217	428	267	-	1 114
04. Lamatti Riattang	72	91	150	176	-	489
05. Lamatti Riaja	106	123	306	197	-	732
06. Lamatti Riawang	97	113	129	90	-	429
07. Lappa Cinrana	61	74	105	78	-	318
SINJAI	779	956	1 737	1 216	-	4 688

Sumber : Dinas Pemberdayaan Perempuan, Perlindungan Anak, Pengendalian
Penduduk dan Keluarga Berencana Kabupaten Sinjai

Source : *Office of Women Empowerment, Child Protection, Population Control and
Family Planning in Sinjai*

Lanjutan Tabel 4.6.2 / Continued Table 4.6.2

Kecamatan <i>Subdistrict</i>	Pra Sejahtera <i>Underprivilage</i>	Keluarga Sejahtera <i>Properous Family</i>				Jumlah <i>Total</i>
		I	II	III	IV	
(1)	(2)	(3)	(4)	(5)	(6)	(7)
01. P.Buhung Pitue	2	82	397	76	5	562
02 . P.Harapan	11	97	459	72	7	646
03. P.Padaelo	2	39	163	79	2	285
04. P.Persatuan	1	32	159	78	4	274
SINJAI	16	250	1 178	305	18	1 767

Sumber : Dinas Pemberdayaan Perempuan, Perlindungan Anak, Pengendalian Penduduk dan Keluarga Berencana Kabupaten Sinjai

Source : *Office of Women Empowerment, Child Protection, Population Control and Family Planning in Sinjai*

PERTANIAN

5

Agriculture



1.323.021



105.806



36.230



28.729




2.482



1.135

POPULASI (Ekor)

Population (Head)



Sumber : Dinas Peternakan dan Kesehatan Hewan
Source : Livestock and Animal Health Agency

PRODUKSI (Ton)

Production (Ton)



PADI

Paddy

126.815



JAGUNG

Corn

26.406



PERIKANAN DARAT

Shore Fishery

20.055



PERIKANAN LAUT

Marine Fishery

57.264

Sumber : Dinas Perikanan dan Kelautan
Source : Marine and Fishery Agency

Sumber : Dinas Tanaman Pangan, Hortikultura dan Perkebunan
Source : Agriculture, Horticulture and Estate Crops Agency

PENJELASAN TEKNIS

TECHNICAL NOTES

1. **Lahan sawah** adalah lahan pertanian yang berpetak-petak dan dibatasi oleh pematang (galengan), saluran untuk menahan/menyalurkan air, yang biasanya ditanami padi sawah tanpa memandang dari mana diperoleh atau status lahan tersebut. Lahan yang dimaksud termasuk lahan yang terdaftar di Pajak Bumi Bangunan, luran Pembangunan Daerah, lahan bengkok, lahan serobotan, lahan rawa yang ditanami padi dan lahan bekas tanaman tahunan yang telah dijadikan sawah, baik yang ditanami padi, palawija atau tanaman semusim lainnya.
 2. **Tegal/Kebun** adalah lahan pertanian bukan sawah (lahan kering) yang ditanami tanaman semusim atau tahunan dan terpisah dengan halaman sekitar rumah serta penggunaannya tidak berpindah pindah.
 3. **Ladang/Huma** adalah lahan pertanian bukan sawah (lahan kering) yang biasanya ditanami tanaman semusim dan penggunaannya hanya semusim atau dua musim, kemudian akan ditinggalkan bila sudah tidak subur lagi (berpindah-pindah). Kemungkinan lahan ini beberapa tahun kemudian akan dikerjakan
1. **Wetland** is agricultural land that separated by small dykes to resist water, where the main crop is usually wetland paddy without considering where it is got from or the status of the land. It includes the land that is registered at land income tax office, regional development contribution, 'bengkok' land, illegal ownership, swamps for rice cultivation, and annual crop land mark that has been used as rice field, which are both planted with paddy, secondary crops or the other seasonal crops.
 2. **Dry field/Garden** is an dryland (unirrigated land) which is planted with seasonal or annual crops and separately from the yard around the house without shifting
 3. **Unirrigated agricultural field /Shifting cultivation land** is dryland (unirrigated land) that usually is cultivated for seasonal crops and utilized only for one or two seasons, then it will be left when it is not fertile (shifting). Maybe, this land will be used again in a few years if it has been fertile.

kembali jika sudah subur.

4. **Lahan yang sementara tidak diusahakan** adalah lahan yang biasanya diusahakan tetapi untuk sementara (lebih dari 1 (satu) tahun tetapi kurang dari atau sama dengan 2 (dua) tahun) tidak diusahakan, termasuk lahan sawah yang tidak diusahakan selama lebih dari 2 (dua) tahun.
4. *Temporarily unused land is land that is regularly used but temporarily (more than a year but less or equal than two years) is unused, it includes wetland that is not cultivated more than two years.*
5. Data pokok tanaman pangan yang dikumpulkan adalah luas panen dan produktivitas (hasil per hektar). Produksi tanaman pangan merupakan hasil perkalian antara luas panen dengan produktivitas. Pengumpulan data luas panen dilakukan setiap bulan dengan pendekatan area kecamatan di seluruh wilayah Indonesia. Pengumpulan data produktivitas dilakukan melalui pengukuran langsung pada plot ubinan berukuran 2½ m x 2½ m. Pengumpulan data produktivitas dilakukan setiap subround (empat bulanan) pada waktu panen petani.
5. *The main food crops data collected consists of harvested area and productivity (yield per hectare). Food crops production is generated by harvested area multiplied by productivity. The harvested area data is collected every month using sub district area approach in all sub district in Indonesia. The productivity data collection is conducted by a direct measurement in 2½m x 2½m crop cutting plot. The productivity measurement is conducted in every subround (four monthly) at the time when farmers are harvesting their crops.*
6. Data produksi padi dan palawija yang disajikan adalah dalam kualitas: gabah kering giling (padi), pipilan kering (jagung), biji kering (kedelai dan kacang tanah), dan umbi basah (ubi kayu dan ubi jalar).
6. *Production of paddy and secondary crops data are presented in the form of: dry unhusked rice (paddy), dry loose maize (maize), dry shells crops (soybeans and peanuts), and fresh roots (cassava and sweet potatoes).*

7. **Tanaman sayuran dan buah-buahan semusim**
Tanaman sayuran semusim adalah tanaman sumber vitamin, garam mineral dan lain-lain yang dikonsumsi dari bagian tanaman yang berupa daun, bunga, buah, dan umbinya, yang berumur kurang dari satu tahun.
Tanaman buah-buahan semusim adalah tanaman sumber vitamin, garam mineral, dan lain-lain yang dikonsumsi dari bagian tanaman yang berupa buah, berumur kurang dari satu tahun, tidak berbentuk pohon/rumpun tetapi menjalar dan berbatang lunak.
7. **Seasonal vegetable and fruit plants**
Seasonal vegetable plants are plants which are the sources of vitamin, mineral salt, etc, consumed from the part of the plant in the form of leaf, flower, fruit, and root with the age of less than one year.
Seasonal fruit plants are plants which are the sources of vitamin, mineral salt, etc, consumed from the part of the plant in the form of fruits. These plants are creeps with the age of less than one year.
8. **Tanaman buah-buahan dan sayuran tahunan**
Tanaman buah-buahan tahunan adalah tanaman sumber vitamin, garam mineral, dan lain-lain yang dikonsumsi dari bagian tanaman yang berupa buah dan merupakan tanaman tahunan.
Tanaman sayuran tahunan adalah tanaman sumber vitamin, garam mineral, dan lain-lain yang dikonsumsi dari bagian tanaman yang berupa daun dan atau buah yang berumur lebih dari satu tahun.
8. **Annual fruit and vegetable plants**
Annual fruit plants are plants which are the sources of vitamin, contained mineral salt, etc, consumed from the part of plant in the form of fruit and more than one year of age.
Annual vegetable plants are plants which are the sources of vitamin, contained mineral salt, etc, consumed from the part of the plant in the form of vegetable and more than one year of age.
9. **Tanaman biofarmaka** adalah tanaman yang bermanfaat untuk obat-obatan, kosmetik, dan kesehatan yang dikonsumsi atau digunakan dari bagian-bagian tanaman seperti daun, batang,
9. **Medicinal plants** are plants which are useful for medicine. It is consumed from part of the plant such as leaf, flower, fruit, tuber, and root.

buah, umbi (rimpang) ataupun akar.

10. **Tanaman hias** adalah tanaman yang mempunyai nilai keindahan baik bentuk, warna daun, tajuk maupun bunganya, sering digunakan untuk penghias pekarangan dan lain sebagainya.
10. **Ornamental plants** are plants which have a beauty value, either in shape, colour of leaf or crown of flower, and they are often used as a yard decorator.
11. **Luas panen tanaman hortikultura** adalah luas tanaman sayuran, buah-buahan, biofarmaka, dan tanaman hias yang diambil hasilnya/dipanen pada periode pelaporan.
11. **Harvested area of horticulture** is area which vegetable, fruit, medicinal and ornamental plant of crop harvested during the period of report.
12. **Luas panen untuk tanaman sayuran** adalah luas tanaman yang dipanen sekaligus/habis/dibongkar dan luas tanaman yang dipanen berkali-kali (lebih dari satu kali)/belum habis.
12. **Harvested area of vegetables** is area of entirely plant harvested/demolished and plant harvested several times/undemolished.
13. **Tanaman yang dipanen sekaligus/habis/dibongkar** adalah tanaman yang sehabis panen langsung dibongkar/dicabut, terdiri dari bawang merah, bawang putih, bawang daun, kentang, kol/kubis, kembang kol, petsai/sawi, wortel, lobak, dan kacang merah.
13. **Entirely plants harvested/demolished** are plants usually harvested once and demolished to be substituted by other plants, consisting of: shallots, garlic, leeks, potato, cabbage, cauliflower, mustard green, carrots, chinese radish, and red kidney beans.
14. **Tanaman yang dipanen berkali-kali (lebih dari satu kali)/belum habis** adalah tanaman yang pemanenannya lebih dari satu kali dan biasanya dibongkar apabila panen terakhir sudah tidak memadai lagi, terdiri dari: kacang
14. **Plants harvested several times/undemolished** are plants usually harvested more than once and demolished in the case that the last harvest was economically not profitable. They consist of : yard long beans, chili, small chili,

panjang, cabe besar, cabe rawit, jamur, tomat, terung, buncis, ketimun, labu siam, kangkung, bayam, melon, semangka, dan blewah.

mushroom, tomatoes, egg plant, frech beans, cucumber, pumpkin/chajota, swamp cabbage, spinach, melon, watermelon, and blewah .

15. **Produksi hortikultura** adalah hasil menurut bentuk produk dari setiap tanaman sayuran, buah-buahan, biofarmaka dan tanaman hias yang diambil berdasarkan luas yang dipanen/tanaman yang menghasilkan pada bulan/triwulan laporan.

15. **Horticulture production** is the standard production quantity form of vegetable, fruit, medicinal and ornamental plant based on harvested area/the number of production plants reported monthly/quarterly.

16. Data perkebunan besar dikumpulkan oleh BPS setiap bulan secara lengkap (sensus bulanan) dengan sistem surat pos. Khusus untuk tanaman kelapa, cengkeh, dan kapok, datanya diperoleh dari Direktorat Jenderal Perkebunan. Data perkebunan rakyat juga diperoleh dari Direktorat Jenderal Perkebunan.

16. *Data on estates are collected by the BPS every month on complete basis through a mailing system. Data on coconut, clove, and kapok, as well as on smallholder plantation, are acquired from the Directorate General of Estates.*

17. Penghitungan luas tanaman perkebunan besar adalah pada keadaan akhir tahun dan tidak termasuk yang luasnya kurang dari 5 hektar.

17. *Planted areas of estates refer to condition at the end of the year, and exclude areas less than 5 hectares.*

18. Bentuk produksi perkebunan adalah; karet kering (karet), daun kering (teh dan tembakau), biji kering (kopi dan coklat), kulit kering (kayu manis dan kina), serat kering (rami), bunga kering (cengkeh), refined sugar (tebu dari perkebunan

18. *Production of estates crops are follows: dry rubber (rubber); dry leaves (tea and tobacco); dry beans (cofee and cocoa); dry bark (cassiavera and cinchona); dry fibre (rosella); dry flowers/buds (cloves); refined sugar (sugar cane*

besar), gula mangkok (tebu dari perkebunan rakyat), ekivalen kopra (kopra), biji dan bunga (pala) serta minyak daun (sereh).

from estate); cup sugar (sugar cane from smallholders); copra (copra); seeds and buds (nutmeg); and leaf oil (citronella).

19. Persediaan akhir tahun produksi perkebunan besar bukan merupakan cadangan penyangga (buffer stock).

19. The production availability of estates at the end of year is not the buffer stock.

20. Data Statistik Kehutanan sebagian besar merupakan data sekunder yang bersumber dari Kementerian Kehutanan.

20. Most of forestry statistics are secondary data obtained from the Ministry of Forestry.

21. **Kawasan hutan** adalah wilayah tertentu yang berupa hutan, yang ditunjuk dan atau ditetapkan oleh pemerintah untuk dipertahankan keberadaannya sebagai hutan tetap. Hal ini untuk menjamin kepastian hukum mengenai status kawasan hutan, letak batas dan luas suatu wilayah tertentu yang sudah ditunjuk menjadi kawasan hutan tetap.

*21. **Forest Area** is a specific territory of forest ecosystem determined and or decided by the government as a permanent forest. Such decision is important to maintain the size of forest area and to ensure its legitimation and boundary demarcation of permanent forest.*

22. Kawasan hutan Indonesia ditetapkan oleh Menteri Kehutanan dalam bentuk Surat Keputusan Menteri Kehutanan tentang Penunjukan Kawasan Hutan dan Perairan Provinsi. Penunjukan Kawasan Hutan ini disusun berdasarkan hasil pepaduserasian antara Rencana Tata Ruang Wilayah Provinsi (RTRWP) dengan Tata Guna Hutan Kesepakatan (TGHK).

22. Indonesian forest area is determined by the Minister of Forestry in the format of Ministerial Decree on the Designation of Provincial Forest Area and Inland Water, Coastal and Marine Ecosystem. The designation of Forest Area is formulated based on integrated and harmonized of Provincial Spatial Planning (RTRWP) and Forest Land Use by Concensus

(TGHK).

23. Berdasarkan Undang-Undang No. 41 Tahun 1999 tentang Kehutanan, kawasan hutan dibagi ke dalam kelompok Hutan Konservasi, Hutan Lindung, dan Hutan Produksi.
24. **Hutan Konservasi** adalah kawasan hutan dengan ciri khas tertentu, yang mempunyai fungsi pokok pengawetan keanekaragaman tumbuhan dan satwa serta ekosistemnya.
25. **Hutan Lindung** adalah kawasan hutan yang mempunyai fungsi pokok sebagai perlindungan sistem penyangga kehidupan untuk mengatur tata air, mencegah banjir, mengendalikan erosi, mencegah intrusi air laut, dan memelihara kesuburan tanah.
26. **Hutan Produksi** adalah kawasan hutan yang mempunyai fungsi pokok memproduksi hasil hutan. Hutan produksi terdiri dari Hutan Produksi Tetap (HP), Hutan Produksi Terbatas (HPT), dan Hutan Produksi yang dapat dikonversi.
27. Penetapan lahan kritis mengacu pada lahan yang telah sangat rusak karena kehilangan penutupan vegetasinya, sehingga kehilangan atau berkurang fungsinya sebagai penahan air, pengendali erosi, siklus hara, pengatur iklim mikro, dan
23. *In accordance to the Act on Forestry No. 41/1999, forest area is categorized as Conservation Forest, Protection Forest and Production Forest.*
24. **Conservation Forest** is a forest area having specific characteristic established for the purposes of conservation of animal and plant species as well as their ecosystem.
25. **Protection Forest** is a forest area designated to serve life support system, maintain hydrological system, prevent of flood, erosion control, seawater intrusion, and maintain soil fertility.
26. **Production Forest** is a forest area designated mainly to promote sustainable forest production. Production forest is classified as permanent production forest, limited production forest, and convertible production forest.
27. *Critical land refers to a piece of land severely damaged due to lost of its vegetation cover so that its functions as water retention, erosion control, nutrient cycling, micro climate regulator and*

retensi karbon. Berdasarkan kondisi vegetasinya, kondisi lahan dapat diklasifikasikan sebagai: sangat kritis, kritis, agak kritis, potensial kritis, dan kondisi normal.

carbon retention are completely depleted. Based upon its vegetation condition, the land could be classified as : very critical, critical, slight critical, potential critical, and normal condition.

28. Data populasi ternak bersumber dari Direktorat Jenderal Peternakan dan Kesehatan Hewan Kementerian Pertanian, sedangkan jumlah pemotongan ternak merupakan hasil Survei Laporan Pemotongan Ternak. Pengumpulan data pemotongan ternak dilakukan secara lengkap setiap triwulan di seluruh Rumah Potong Hewan (RPH) dan Tempat Pemotongan Hewan (TPH) yang ada di Indonesia.

28. Data of domestic livestock population are obtain from the Directorate General of Livestock and Animal Health Service, while data on the number of animals slaughtered are based on the quarterly survey conducted by BPS. This survey is a complete enumeration on all slaughterhouses and abattoirs in Indonesia.

29. Data statistik perikanan merupakan data sekunder yang bersumber dari Direktorat Jenderal Perikanan Tangkap dan Direktorat Jenderal Budidaya. Statistik perikanan dibedakan atas data Perikanan Tangkap dan Perikanan Budidaya. Perikanan Tangkap diklasifikasikan atas penangkapan ikan di laut dan penangkapan ikan di perairan umum. Perikanan Budidaya diklasifikasikan atas jenis budidaya yaitu budidaya laut, tambak, kolam, karamba, jaring apung, dan sawah.

29. Fishery Statistics are secondary data obtained from the Directorate General of Capture Fisheries and Directorate General of Aquaculture. Fishery statistics are categorized into capture fisheries and aquaculture. Capture fisheries are further classified into marine capture fisheries and inland open water capture fisheries. Aquaculture are further classified into several types of culture: marine culture, brackish water pond, fresh water pond, cage, floating net, and fish breeding in paddy fields.

30. **Rumah Tangga Perikanan Tangkap** adalah rumah tangga yang

30. A capture fishery household is a household conducting activities in

melakukan kegiatan penangkapan ikan/binatang air lainnya/tanaman air dengan tujuan sebagian/seluruh hasilnya untuk dijual.

catching fishes/other aquatic animals/aquatic plants, for which the products are wholly or partly to be sold.

31. **Rumah Tangga Perikanan Budidaya** adalah rumah tangga yang melakukan kegiatan budidaya ikan/binatang air lainnya/tanaman air dengan tujuan sebagian/seluruh hasilnya untuk dijual.

31. **An aquaculture fishery household** is a household conducting activities in culturing fishes/other aquatic animals/aquatic plants, for which the products are wholly or partly to be sold. different types of parameters.

<https://sinjaikab.bps.go.id>

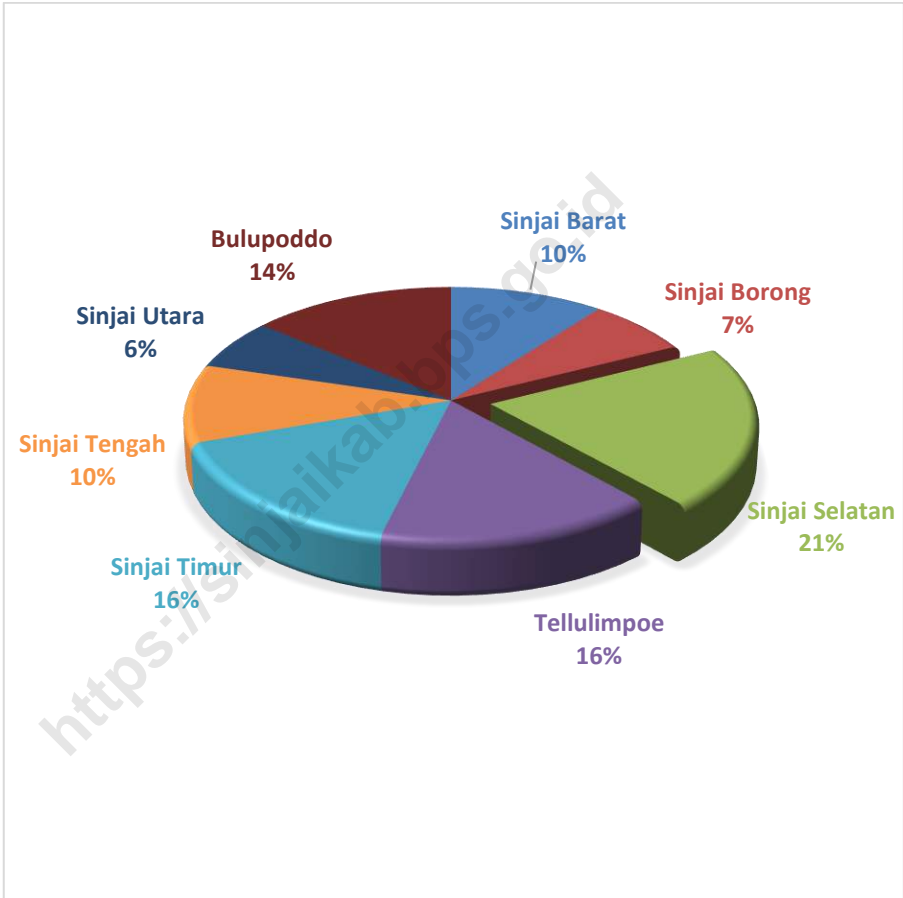
ULASAN	DESCRIPTION
<p>Luas lahan sawah di Kabupaten Sinjai sebesar 16.136 hektar dan sekitar 64 persen merupakan sawah irigasi. Kecamatan Sinjai Selatan merupakan kecamatan dengan lahan sawah terluas.</p>	<p><i>Wetland area in Sinjai regency amounted to 16.136 hectares and around 64 percent are irrigated. Sinjai Selatan subdistrict is a subdistrict with the largest wetland.</i></p>
<p>Jumlah produksi padi di Kabupaten Sinjai tahun 2017 adalah 126.814 ton dari 24.686 hektar panen bersih, dibanding tahun 2016 sekitar 113.762 ton, produksi tersebut mengalami peningkatan 11 persen dan rata-rata produksinya mengalami peningkatan yaitu dari 45,84 kwintal per hektar tahun 2016 menjadi 51,37 kwintal per hektar di tahun 2017</p>	<p><i>Number of paddy production in Sinjai year 2017 is 126.814 tons from 24.686 hectares harvested, compared year 2016, production of paddy 113.762 ton has increased about 11 percent , its followed by average of production that increasing from 45,84 Kw / Ha in year 2016 to 51,37 Kw / Ha in 2017.</i></p>
<p>Tanaman sayuran dengan luas panen terluas tahun 2017 adalah cabai besar yaitu 257 hektar, dengan produksinya mencapai 36.367 ton. Sementara itu, produksi buah-buahan terbesar adalah pisang yaitu sebesar 3.435 ton.</p>	<p><i>Harvested area of vegetables at the widest in 2017 is chilli with 257 hectares, with production 36.367 tons. Meanwhile, highest production of fruits is bananas in the amount of 3.435 tons.</i></p>
<p>Tanaman perkebunan unggulan kabupaten Wajo adalah kelapa dalam. Pada tahun 2017, luas panen kelapa dalam mencapai 3.999 hektar dengan produksi sebesar 4.063 ton.</p>	<p><i>Potential estate crops in Wajo regency is in coconut. In 2017, in coconut harvested area reached 3.999 hectares with amount of production is 4.063 tons.</i></p>
<p>Jumlah ternak besar di Kabupaten Sinjai tahun 2017 adalah 105.718 ekor sapi potong, 1.135 ekor kerbau, 2.482 ekor kuda dan 28.729 ekor kambing..</p>	<p><i>Number of livestock in Sinjai year 2017 is 105.718 cows, 1.135 buffalos, 2.482 horses and 28.729 goats.</i></p>

Volume produksi perikanan di Kabupaten Sinjai yang terbesar adalah dari bidang kegiatan penangkapan ikan di laut, dimana tercatat volume pendaratan ikan pada TPI Lappa yaitu 2.838.341 Kg, mengalami peningkatan sebesar 18 persen dari tahun 2016

Number of production in fishery of Sinjai that most from the sea fishery field, the Volume of Landing Fish at TPI Lappa, it is about 2.838.341 kilograms. It's increasing from before about 18 percent from last year.

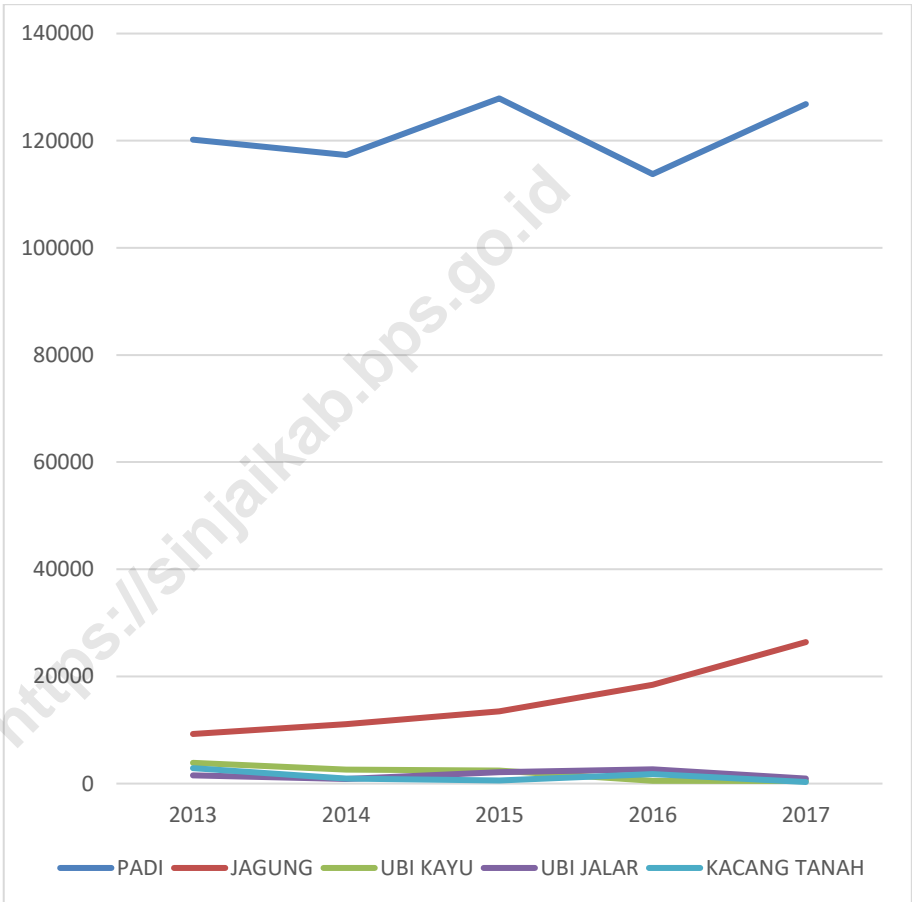
<https://sinjaikab.bps.go.id>

Gambar 9 **Persentase Luas Lahan Sawah Menurut Kecamatan di Kabupaten Sinjai, 2017**
Picture *Percentage of Wetland Area of Rice Field by Subdistrict in Sinjai Regency, 2017*



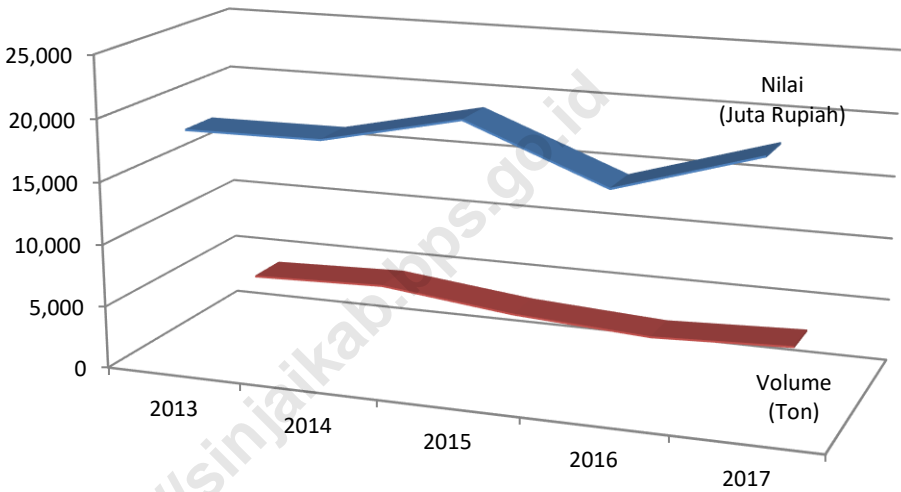
Sumber/ Source : Dinas Tanaman Pangan Hortikultura dan Perkebunan Kab. Sinjai/ Agriculture, Horticulture and Estate Crops Agency in Sinjai

Gambar 10 Perkembangan Produksi Padi dan Palawija Kabupaten Sinjai, 2013 – 2017 (ton)
Picture Growth of Paddy Production and Palawija of Sinjai Regency, 2013 – 2017 (tons)



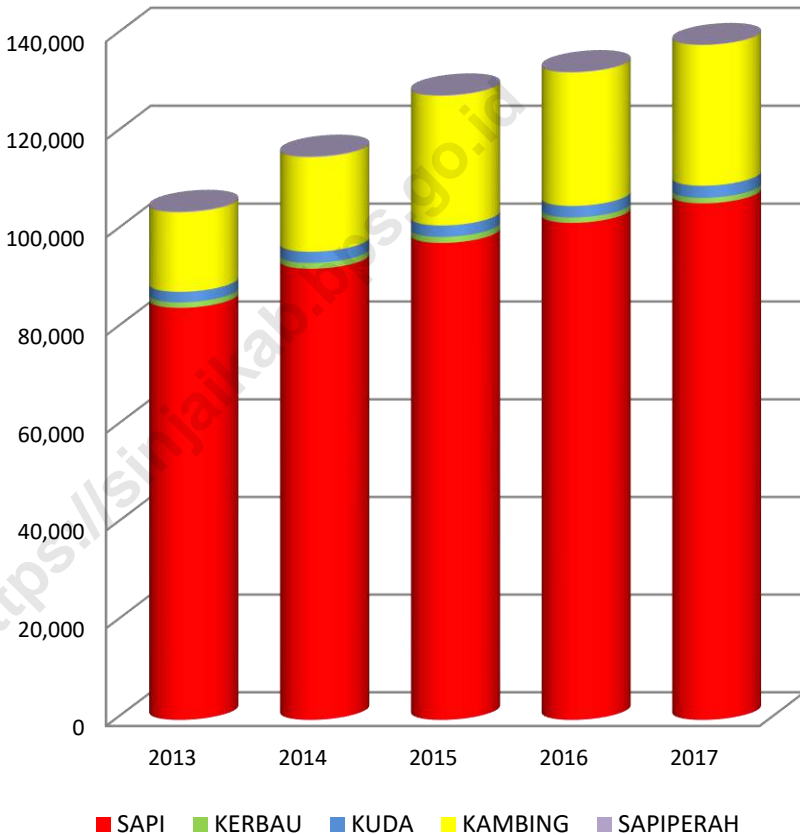
Sumber/ Source : Dinas Tanaman Pangan Hortikultura dan Perkebunan Kab. Sinjai/
 Agriculture, Horticulture and Estate Crops Agency in Sinjai

Gambar 11 Volume dan Nilai Pendaratan Ikan di TPI Lappa Kabupaten Sinjai, 2013-2017
Picture **Volume and Value of Fish at TPI Lappa in Sinjai Regency, 2013-2017**



Sumber/ Source : Dinas Perikanan dan Kelautan Kabupaten Sinjai/ Marine and Fishery Agency in Sinjai

Gambar 12 Perkembangan Populasi Ternak dan Unggas Menurut Kecamatan dan Jenis Ternak di Kabupaten Sinjai, 2013-2017
Picture Growth of Livestock Population and Poultry by Subdistrict and Kind of Livestock/Poultry in Sinjai Regency, 2013-2017



Sumber/ Source : Dinas Peternakan dan Kesehatan Hewan Kabupaten Sinjai/
 Livestock and Animal Health Agency in Sinjai

5.1 TANAMAN PANGAN/FOOD CROPS

Luas Panen dan Produksi Tanaman Bahan Makanan
Utama Komoditi Padi Menurut Bulan di Kabupaten
Sinjai, 2017
*Harvested Area and Total Production of Paddy by
Month in Sinjai Regency, 2017*

Bulan Month	Panen Bersih Harvested (HA)	Produksi GKG Production (TON)	Rata-Rata Produksi Average (KW /HA)
(1)	(2)	(3)	(4)
Januari	74,60	366,81	49,17
Pebruari	842,60	4 143,91	49,18
Maret	2 475,10	12 175,02	49,19
April	3 222,60	15 855,19	49,20
Mei	2 071,90	10 276,62	49,60
Juni	497,40	2 447,21	49,20
Juli	1 496,10	7 374,28	49,29
Agustus	8 621,10	42 821,00	49,67
September	2 726,30	15 880,70	58,25
Oktober	1 125,20	6 548,66	58,20
Nopember	1 280,20	7 452,04	58,21
Desember	253,20	1 473,37	58,19
JUMLAH	2017*)	24 686,30	126 814,80
	2016	24 814,50	117 079,00
	2015	22 734,00	127 891,00
	2014	24 626,00	117 335,00
	2013	24 856,00	120 222,00

*) Angka Sementara/Preliminary Figures

Sumber : Dinas Tanaman Pangan Hortikultura dan Perkebunan Kab. Sinjai
Source : Agriculture, Horticulture and Estate Crops Agency in Sinjai

Tabel 5.1.2
Table

**Luas Panen dan Produksi Tanaman Bahan Makanan Utama
Komoditi Jagung Menurut Bulan di Kabupaten Sinjai,
2017**
**Harvested Area and Total Production of Maize by Month in
Sinjai Regency, 2017**

Bulan Month	Panen Bersih Harvested (HA)	Produksi GKG Production (TON)	Rata-Rata Produksi Average (KW /HA)
(1)	(2)	(3)	(4)
Januari	988,30	5 200,40	52,62
Pebruari	2 456,40	12 974,70	52,82
Maret	1 068,10	5 643,80	52,84
April	42,00	220,70	52,54
Mei	183,30	961,60	52,46
Juni	9,80	51,40	52,44
Juli	15,90	83,40	52,43
Agustus	134,90	707,70	52,46
September	19,00	77,90	41,00
Oktober	-	-	-
Nopember	18,00	73,80	41,00
Desember	100,00	410,30	41,03
JUMLAH	2017*)	5 035,70	26 405,70
	2016	4 501,80	24 473,00
	2015	3 217,00	13 458,00
	2014	3 046,00	11 065,00
	2013	3 125,00	9 258,00

*) Angka Sementara/*Preliminary Figures*

Sumber : Dinas Tanaman Pangan Hortikultura dan Perkebunan Kab. Sinjai
Source : *Agriculture, Horticulture and Estate Crops Agency in Sinjai*

Tabel 5.1.3 **Luas Panen dan Produksi Tanaman Bahan Makanan Utama Komoditi Ubi Kayu Menurut Bulan di Kabupaten Sinjai, 2017**
Table 5.1.3 **Harvested Area and Total Production of Cassava by Month in Sinjai Regency, 2017**

Bulan Month	Panen Bersih Harvested (HA)	Produksi GKG Production (TON)	Rata-Rata Produksi Average (KW /HA)
(1)	(2)	(3)	(4)
Januari	11,90	142,00	119,47
Pebruari	2,00	24,00	119,43
Maret	4,00	48,00	119,45
April	6,00	72,00	119,46
Mei	4,00	43,00	107,57
Juni	1,00	11,00	107,55
Juli	7,00	75,00	107,58
Agustus	1,00	11,00	107,55
September	1,00	11,00	111,41
Oktober	1,00	11,00	111,41
Nopember	2,00	22,00	111,42
Desember	1,00	11,00	111,41
JUMLAH			
2017*)	41,90	481,00	114,82
2016	30,90	508,00	164,38
2015	96,00	2 404,00	250,42
2014	111,00	2 630,00	236,94
2013	38,00	3 871,00	231,77

*) Angka Sementara/Preliminary Figures

Sumber : Dinas Tanaman Pangan Hortikultura dan Perkebunan Kab. Sinjai
 Source : Agriculture, Horticulture and Estate Crops Agency in Sinjai

Tabel
Table 5.1.4

**Luas Panen dan Produksi Tanaman Bahan Makanan Utama
Komoditi Ubi Jalar Menurut Bulan di Kabupaten Sinjai,
2017**
*Harvested Area and Total Production of Sweet Cassava by
Month in Sinjai Regency, 2017*

Bulan Month	Panen Bersih Harvested (HA)	Produksi GKG Production (TON)	Rata-Rata Produksi Average (KW /HA)
(1)	(2)	(3)	(4)
Januari	65,00	584,00	89,87
Pebruari	4,90	44,00	89,86
Maret	2,00	18,00	89,85
April	-	-	-
Mei	6,90	66,00	95,55
Juni	2,00	19,00	95,54
Juli	13,90	132,00	95,56
Agustus	3,90	37,00	95,53
September	1,00	10,00	98,05
Oktober	1,00	10,00	98,05
Nopember	2,00	20,00	98,10
Desember	1,00	10,00	98,05
JUMLAH			
2017*)	103,60	950,00	91.73
2016	201,90	2 371,00	117,44
2015	192,00	2 110,00	109,90
2014	69,00	858,00	124,35
2013	124,00	1 528,00	123,22

*) Angka Sementara/*Preliminary Figures*

Sumber : Dinas Tanaman Pangan Hortikultura dan Perkebunan Kab. Sinjai
Source : Agriculture, Horticulture and Estate Crops Agency in Sinjai

Tabel 5.1.5 **Luas Panen dan Produksi Tanaman Bahan Makanan Utama Komoditi Kacang Tanah Menurut Bulan di Kabupaten Sinjai, 2017**
Table 5.1.5 **Harvested Area and Total Production of Peanut by Month in Sinjai Regency, 2017**

Bulan Month	Panen Bersih Harvested (HA)	Produksi GKG Production (TON)	Rata-Rata Produksi Average (KW /HA)
(1)	(2)	(3)	(4)
Januari	168,00	114,00	6,79
Pebruari	92,60	63,00	6,78
Maret	-	-	-
April	-	-	-
Mei	29,60	46,00	15,67
Juni	4,90	8,00	15,65
Juli	-	-	-
Agustus	-	-	-
September	-	-	-
Oktober	-	-	-
Nopember	58,00	60,00	10,29
Desember	-	-	-
JUMLAH			
2017*)	353,10	291,00	8,23
2016	853,30	1 075,00	12,60
2015	1 259,00	590,87	4,69
2014	925,00	914,93	9,89
2013	1 282,00	2 883,00	22,49

*) Angka Sementara/Preliminary Figures

Sumber : Dinas Tanaman Pangan Hortikultura dan Perkebunan Kab. Sinjai
 Source : Agriculture, Horticulture and Estate Crops Agency in Sinjai

5.2 HORTIKULTURA/HORTICULTURE

Tabel 5.2.1 Luas Panen dan Produksi Padi, Palawija dan Hortikultura di Kabupaten Sinjai, 2017
Table Harvested Area and Total Production of Food Crop and Horticulture in Sinjai Regency, 2017

Jenis Tanaman <i>Type of Crop</i>	Panen Bersih <i>Harvested (HA)</i>	Produksi GKG <i>Production (TON)</i>	Rata-Rata Produksi <i>Average (KW /HA)</i>
(1)	(2)	(3)	(4)
1. Padi / <i>Paddy</i>	24 686,30	126 815,0	51,37
2. Jagung / <i>Maize</i>	5 035,70	26 407,0	52,44
3. Ubi Kayu / <i>Cassava</i>	41,90	481,0	114,82
4. Ubi Jalar / <i>Sweet Potatoes</i>	103,60	950,0	91,73
5. Kacang Tanah / <i>Peanuts</i>	353,10	291,0	8,23
6. Kacang Hijau / <i>Small Green Pea</i>	-	-	-
7. Kedelai/ <i>Soy Bean</i>	557,50	749,0	13,43
8. Wijen	-	-	-
9. Bawang Merah / <i>Onions</i>	52	3 855	74,13
10. Bawang Putih / <i>Garlic</i>	-	-	-
11. Bawang Daun / <i>Spring Onion</i>	37	2 850	77,03
12. Kentang / <i>Potatoes</i>	13	1 110	85,38
13. Kubis / <i>Cabbage</i>	27	2 610	96,67
14. Kembang Kol	-	-	-
15. Petsai / Sawi / <i>Mustard Green</i>	9	705	78,33

Sumber : Dinas Tanaman Pangan Hortikultura dan Perkebunan Kab. Sinjai
 Source : *Agriculture, Horticulture and Estate Crops Agency in Sinjai*

Lanjutan Tabel 5.2.1 / Continued Table 5.2.1

Jenis Tanaman <i>Type of Crop</i>	Panen Bersih <i>Harvested (HA)</i>	Produksi GKG <i>Production (TON)</i>	Rata-Rata Produksi <i>Average (KW /HA)</i>
(1)	(2)	(3)	(4)
16. Wortel	32	2 348	73,38
17. Lobak	-	-	-
18. Kacang Merah	-	-	-
19. Kacang Panjang / <i>Yardlong / Cow Pea</i>	11	530	48,18
20. Cabe Besar	257	36 367	141,51
21. Cabe Rawit	185	24 226	131,00
22. Jamur	-	-	-
23. Tomat / <i>Tomatoes</i>	32	2 820	88,13
24. Terong / <i>Enggplant</i>	10	852	85,20
25. Buncis / <i>French / Sap Beans</i>	11	1 040	95,55
26. Ketimun / <i>Cucumber</i>	4	580	145,00
27. Labu Siam / <i>Pumpkins / Chajota</i>	7	619	88,43
28. Kangkung / <i>Swam Cabbage</i>	6	177	29,50
29. Bayam / <i>Spinach</i>	10	395	39,50

Sumber : Dinas Tanaman Pangan Hortikultura dan Perkebunan Kab. Sinjai

Source : Agriculture, Horticulture and Estate Crops Agency in Sinjai

Tabel 5.2.2 **Luas Panen dan Produksi Buah-Buahan di Kabupaten Sinjai, 2017**
Table 5.2.2 **Harvested Area and Total Production of Fruits in Sinjai Regency, 2017**

Buah-Buahan <i>Fruits</i>	Panen Bersih <i>Harvested</i> (Pohon/Rumpun)	Produksi GKG <i>Production</i> (TON)	Rata-Rata Produksi <i>Average</i> (KW /HA)
(1)	(2)	(3)	(4)
1. Alpokat / <i>Avocado</i>	2 920	142,80	0,49
2. Belimbing	-	-	-
3. Duku/Langsat	-	-	-
4. Durian	800	56,9	0,82
5. Jambu Biji / <i>Guava</i>	610	23,2	0,38
6. Jambu Air	200	12,8	0,64
7. Jeruk Siam/Keprook	58	54,20	0,50
8. Jeruk Besar	2 822	719,1	2,55
9. Mangga/ <i>Mango</i>	7 670	492,8	0,64
10. Manggis	2 000	280,0	1,40
11. Nangka/Cempedak	26 376	2 237,0	0,85
12. Nenas / <i>Pineapple</i> *)	50 684	171,1	0,03
13. Pepaya / <i>Papaya</i>	3 943	355,1	0,89
14. Pisang / <i>Banana</i> *)	98 171	3 435,2	0,35
15. Rambutan	2 250	267,4	1,19
16. Salak *)	400	1,8	0,05
17. Sawo	140	2,4	0,17
18. Markisa Konyal	9 148	281,2	0,31

Sumber : Dinas Tanaman Pangan Hortikultura dan Perkebunan Kab. Sinjai
 Source : *Agriculture, Horticulture and Estate Crops Agency in Sinjai*

Lanjutan Tabel 5.2.2 / *Continued Table 5.2.2*

Buah-Buahan <i>Fruits</i>	Panen Bersih <i>Harvested</i> (HA)	Produksi GKG <i>Production</i> (TON)	Rata-Rata Produksi <i>Average</i> (KW /HA)
(1)	(2)	(3)	(4)
19. Sirsak	276	9,5	0,34
20. Sukun	506	12,1	0,24
21. Apel	-	-	-
22. Melinjo	-	-	-
23. Petai	853	72,2	0,85
22. Jengkol	-	-	-

Sumber : Dinas Tanaman Pangan Hortikultura dan Perkebunan Kab. Sinjai

Source : *Agriculture, Horticulture and Estate Crops Agency in Sinjai*

5.3 PERIKANAN/FISHERY

Tabel 5.3.1 **Volume Pendaratan Ikan di TPI Lappa Kabupaten Sinjai, 2017**
Table 5.3.1 **Volume of Fish at TPI Lappa in Sinjai Regency, 2017**

Bulan Month	Volume (Kg) Volume (Kg)	Nilai (Rp) Value (Rp)
(1)	(2)	(3)
Januari	258 020	1 820 020 000
Pebruari	201 251	1 480 000 000
Maret	305 300	2 266 667 000
April	249 611	1 707 333 000
Mei	189 889	1 400 000 000
Juni	103 970	810 000 000
Juli	275 825	1 938 244 000
Agustus	284 868	1 970 050 000
September	239 711	1 663 334 000
Oktober	278 982	2 127 639 000
Nopember	215 800	1 496 623 000
Desember	235 114	1 683 334 000
JUMLAH	2017	2 838 341
	2016	17 040 922 000
	2015	21 311 217 400
	2014	18 927 355 850
	2013	18 850 000 103

Sumber : Dinas Perikanan dan Kelautan Kabupaten Sinjai

Source : Marine and Fishery Agency in Sinjai

Jumlah RTP, Perahu/Kapal Perikanan Serta Unit Penangkapan yang Dioperasikan Menurut Jenis Kapal di Kabupaten Sinjai, 2017
Number of Fishery Household, Fishing Boat and Catching Unit by Type of Boat in Sinjai Regency, 2017

Jenis Kapal <i>Type of Boat</i>	Jumlah Kapal <i>Number of Boat</i>	Jumlah Unit Penangkapan <i>Number of Catching Unit</i>	Jumlah RTP <i>Number of Fishery Household</i>
(1)	(2)	(3)	(4)
1. Perahu Tanpa Motor <i>No Powered Motor</i>	104	112	102
2. Perahu Motor Tempel <i>Out Motor Boat</i>	614	582	541
3. Kapal Motor <i>Motor Boat</i>	1 336	1 310	1 255
JUMLAH	2 054	2 004	1.989
	2 218	3 441	1 860
	2 189	2 386	1 995
	5 967	1 599	1 804
	2 070	2 214	1 778

Sumber : Dinas Perikanan dan Kelautan Kabupaten Sinjai
 Source : Marine and Fishery Agency in Sinjai

Tabel
Table 5.3.3

Jumlah Masing-Masing Unit Penangkapan Ikan yang Dioperasikan dan Hasil Produksi Menurut Jenis Alat di Kabupaten Sinjai, 2017
Number of Catching Unit and Total Production by Type of Tools in Sinjai Regency, 2017

Jenis Alat Type Of Tools	Jumlah Unit Number Of Unit	Produksi (Ton) Total Production
(1)	(2)	(3)
1. Payang (<i>Pelagic Danish Seine</i>)	-	-
2. Pukat Cincin (<i>Purse Seine</i>)	296	7 850,00
3. Jaring Insang Hanyut (<i>Drift Gill Net</i>)	252	4 498,50
4. Jaring Insang Lingkar (<i>Encircling Gill Net</i>)	-	-
5. Jaring Insang Tetap (<i>Set Gill Net</i>)	242	1 999,30
6. Jaring Klitik (<i>Shrimp Gill Net</i>)	-	-
7. Jaring Tiga Lapis (<i>Trammel Net</i>)	-	-
8. Bagang Perahu (<i>Boat Lift Net</i>)	20	1 273,80
9. Bagang Tancap (<i>Stationary Lift Net</i>)	26	48,30
10. Rawai (<i>Drift Long Line</i>)	-	-
11. Huhate (<i>Polle End Line</i>)	3	70,00
12. Pancing Ladung (<i>Other Line</i>)	-	-
13. Pancing Tonda (<i>Troll Line</i>)	578	20 807,20
14. Bubu (<i>Portable Traps</i>)	109	284,30
15. Lain-Lain (<i>Others</i>)	-	-
JUMLAH	2017	1 526
	2016	1 596
	2015	2 388
	2014	1 495
	2013	2 214
		36.831,40
		40 833,00
		29 230,55
		17 585,88
		28 864,45

Sumber : Dinas Perikanan dan Kelautan Kabupaten Sinjai

Source : Marine and Fishery Agency in Sinjai

Tabel 5.3.4 **Produksi Perikanan Tangkap dan Nilainya Menurut Bidang Kegiatan di Kabupaten Sinjai, 2017**
Table **5.3.4** **Production and Value of Fish Capture by Activity Field in Sinjai Regency, 2017**

Bidang Kegiatan <i>Activity Field</i>	Volume <i>Volume</i>	Nilai (000 Rp.) <i>Value</i>
(1)	(2)	(3)
1. Perikanan Laut/ <i>Marine Fishery</i>		
A. Penangkapan		
- Ikan (Ton)	35 086,56	438 739 301
- Udang (Ton)	136,65	4 319 000
- Jenis Lainnya (Ton)	3 155,59	69 617 108
B. Budidaya Laut		
- Rumput Laut (Ton)	18 834,29	28 251 435
- Ikan (Ton)	-	-
- Lobster (Ton)	-	-
- Teripang (Ton)	-	-
2. Perikanan Darat		
A. Budidaya Ditambak		
- Ikan (Ton)	382,98	9 369. 500
- Udang (Ton)	160,19	11 055 525
- Kepiting (Ton)	-	-
- Rumput Laut (Ton)	19 342,89	29 014 335
B. Budidaya Air Tawar		
- Ikan (Ton)	169,02	3 739 850
- Udang (Ton)	0,05	5 250
3. Perikanan Perairan Umum		
- Ikan (Ton)	-	-
4. Produksi Benih		
- Nener (000 Ekor)	-	-
- Benur (000 Ekor)	-	-
- Benih Ikan Air Tawar (000 Ekor)	474 000	47 400 000

Sumber : Dinas Perikanan dan Kelautan Kabupaten Sinjai
 Source : *Marine and Fishery Agency in Sinjai*

Tabel
Table 5.3.5

Produksi Budidaya Air Payau dan Air Tawar Menurut Komoditi di Kabupaten Sinjai, 2012-2017
Production of Brackish and Fresh Water Cultivation by Commodity in Sinjai Regency, 2012-2017

No	Komoditi / Comodity	Volume (ton)					
		2012	2013	2014	2015	2016	2017
(1)	(2)	(3)	(4)	(5)	(6)	(7)	(8)
1	Ikan Mas	43,80	49,74	51,00	33,00	65,00	66,22
2	Ikan Lele	22,70	20,00	2,00	0,40	3,00	5,67
3	Ikan Mujair	61,00	62,00	8,60	13,00	18,50	20,50
4	Udang Windu	132,00	125,43	117,64	98,70	130,50	71,54
5	Udang Putih	-	-	-	-	-	55,17
6	Ikan Bandeng	300,00	297,00	312,00	230,50	322,73	362,48
7	Udang Api-Api	22,00	11,20	12,00	13,00	23,97	33,48
8	Rumput Laut	3 760,00	11,52	16,96	11 520,00	17 980,00	38 177,18
9	Ikan Lain	26,30	27,60	-	-	11,00	97,18
JUMLAH		4 367,80	604,49	520,20	11 908,60	18 554,70	38 889,42

Sumber : Dinas Perikanan dan Kelautan Kabupaten Sinjai

Source : Marine and Fishery Agency in Sinjai

Tabel 5.3.6 **Produksi Perikanan Menurut Kecamatan di Kabupaten Sinjai, 2017**
Table **Fish Production by Subdistrict in Sinjai Regency, 2017**

No	Kecamatan <i>Subdistrict</i>	Produksi Perikanan Darat <i>Production of Shore Fishery</i>				
		Tambak <i>Brackish Water</i>	Kolam <i>Fresh Water</i>	Cekdam, Sungai & Rawa <i>Cekdam, River And Bog</i>	Sawah <i>Paddy Field</i>	
(1)	(2)	(3)	(4)	(5)	(6)	
1	Sinjai Barat	-	14,77	-	116,88	
2	Sinjai Borong	-	4,69	-	12,88	
3	Sinjai Selatan	-	10,12	-	4,29	
4	Tellu Limpoe	586,03	5,39	-	-	
5	Sinjai Timur	9 204,00	-	-	-	
6	Sinjai Tengah	-	-	-	-	
7	Sinjai Utara	10 096,03	-	-	-	
8	Bulupoddo	-	-	-	-	
9	Pulau Sembilan	-	-	-	-	
JUMLAH		2017	19.886,06	34,97	-	134,05
		2016	18 490,60	42,50	-	46,50
		2015	11 881,20	23,80	-	23,30
		2014	9 440,53	34,91	-	25,50
		2013	11 961,63	31,80	-	25,20

Sumber : Dinas Perikanan dan Kelautan Kabupaten Sinjai
 Source : *Marine and Fishery Agency in Sinjai*

Lanjutan Tabel 5.3.6 / *Continued Table 5.3.7*

No	Kecamatan <i>Subdistrict</i>	Produksi Perikanan Laut <i>Production of Marine Fishery</i>		Jumlah <i>Total</i>
		Tangkap <i>Fishing</i>	Budidaya <i>Cultivation</i>	
(1)	(2)	(7)	(8)	(9)
1	Sinjai Barat	-	-	131,65
2	Sinjai Borong	-	-	17,57
3	Sinjai Selatan	-	-	14,41
4	Tellu Limpoe	1 003,00	-	1 594,42
5	Sinjai Timur	13 036,80	-	22 240,80
6	Sinjai Tengah	-	-	-
7	Sinjai Utara	14 767,00	-	24 863,03
8	Bulupoddo	-	-	-
9	Pulau Sembilan	9 572,00	18 886,06	28 458,06
JUMLAH		38.378,80	18.886,06	77 319,94
		2016	12 220,00	67 682,10
		2015	7 680,00	19 608,30
		2014	29 564,54	58 794,53
		2013	8 820,00	37 674,45

Sumber : Dinas Perikanan dan Kelautan Kabupaten Sinjai
Source : Marine and Fishery Agency in Sinjai

Tabel 5.3.7 **Jumlah Rumah Tangga Perikanan (RTP) Menurut Kecamatan di Kabupaten Sinjai, 2016-2017**
Table 5.3.7 **Number of Fishery Households by Subdistrict in Sinjai Regency, 2016-2017**

No	Kecamatan Subdistrict	Perikanan Laut Marine Fishery			
		Penangkapan Ikan Fishing		Budidaya Ikan Fish Cultivation	
		2016	2017	2016	2017
(1)	(2)	(3)	(4)	(5)	(6)
1	Sinjai Barat	-	-	151	118
2	Sinjai Borong	-	-	57	105
3	Sinjai Selatan	-	-	40	20
4	Tellu Limpoe	72	85	19	32
5	Sinjai Timur	696	658	306	358
6	Sinjai Tengah	-	-	-	-
7	Sinjai Utara	693	705	420	350
8	Bulupoddo	-	-	-	-
9	Pulau Sembilan	494	548	698	698
JUMLAH		1 955	1 996	1 691	1 681

Sumber : Dinas Perikanan dan Kelautan Kabupaten Sinjai
 Source : Marine and Fishery Agency in Sinjai

Lanjutan Tabel 5.3.7 / *Continued Table 5.3.7*

No	Kecamatan Subdistrict	Perikanan Darat Shore Fishery			
		Tambak Brackish Water		Kolam & Mina Padi Fresh Water and Paddy Field	
		2016 (7)	2017 (8)	2016 (9)	2017 (10)
1	Sinjai Barat	-	-	151	118
2	Sinjai Borong	-	-	57	105
3	Sinjai Selatan	-	-	40	20
4	Tellu Limpoe	12	20	7	12
5	Sinjai Timur	306	358	-	-
6	Sinjai Tengah	-	-	-	-
7	Sinjai Utara	420	350	-	-
8	Bulupoddo	-	-	-	-
9	Pulau Sembilan	-	-	-	-
JUMLAH		738	728	255	255

Sumber : Dinas Perikanan dan Kelautan Kabupaten Sinjai

Source : *Marine and Fishery Agency in Sinjai*

Lanjutan Tabel 5.3.7 / Continued Table 5.3.8

No	Kecamatan Subdistrict	Pengolahan Processing		Jumlah Total	
		2016	2017	2016	2017
(1)	(2)	(11)	(12)	(13)	(14)
1	Sinjai Barat	8	6	310	242
2	Sinjai Borong	2	1	116	211
3	Sinjai Selatan	-	-	80	40
4	Tellu Limpoe	3	4	113	153
5	Sinjai Timur	64	68	1 372	1 442
6	Sinjai Tengah	1	1	1	1
7	Sinjai Utara	144	144	1 677	1549
8	Bulupoddo	-	-	-	-
9	Pulau Sembilan	75	75	1 267	1321
JUMLAH		297	299	4 936	4 959

Sumber : Dinas Perikanan dan Kelautan Kabupaten Sinjai
 Source : Marine and Fishery Agency in Sinjai

5.4 PETERNAKAN/LIVE STOCK

Populasi Ternak dan Unggas Menurut Kecamatan, Jenis Ternak dan Jenis Kelamin di Kabupaten Sinjai, 2017

Tabel 5.4.1 *Livestock Population and Poultry by Subdistrict, Kind of Livestock/Poultry and Sex of Livestock/Poultry in Sinjai Regency, 2017*

Kecamatan Subdistrict	Sapi Potong Cow			Sapi Perah Dairy Cow		
	Jantan Male	Betina Female	Jumlah Total	Jantan Male	Betina Female	Jumlah Total
(1)	(2)	(3)	(4)	(5)	(6)	(7)
1 Sinjai Barat	3 420	6 649	10 069	15	73	88
2 Sinjai Borong	2 113	4 106	6 219	-	-	-
3 Sinjai Selatan	6 229	12 090	18 319	-	-	-
4 Tellu Limpoe	6 139	11 934	18 073	-	-	-
5 Sinjai Timur	5 357	9 929	15 286	-	-	-
6 Sinjai Tengah	5 024	9 766	14 790	-	-	-
7 Sinjai Utara	1 967	3 822	5 789	-	-	-
8 Bulupoddo	5 834	11 339	17 173	-	-	-
9 Pulau Sembilan	-	-	-	-	-	-
JUMLAH	2017	36 083	69 635	15	73	88
	2016	34 558	67 176	65	102	167
	2015	33 166	64 471	66	100	166
	2014	26 589	65 768	182
	2013	28 662	55 712	33	164	197

Sumber : Dinas Peternakan dan Kesehatan Hewan Kabupaten Sinjai

Source : *Livestock and Animal Health Agency in Sinjai*

Lanjutan Tabel 5.4.1 / Continued Table 5.4.1

Kecamatan <i>Subdistrict</i>	Kerbau <i>Buffalo</i>			Kuda <i>Horse</i>		
	Jantan <i>Male</i>	Betina <i>Female</i>	Jumlah <i>Total</i>	Jantan <i>Male</i>	Betina <i>Female</i>	Jumlah <i>Total</i>
(1)	(8)	(9)	(10)	(11)	(12)	(13)
1 Sinjai Barat	-	-	-	288	142	430
2 Sinjai Borong	-	-	-	114	50	164
3 Sinjai Selatan	98	189	287	162	69	231
4 Tellu Limpoe	19	37	56	534	228	762
5 Sinjai Timur	134	261	395	350	160	510
6 Sinjai Tengah	19	35	54	181	80	261
7 Sinjai Utara	49	97	146	22	10	32
8 Bulupoddo	70	127	197	64	28	92
9 Pulau Sembilan	-	-	-	-	-	-
JUMLAH	2017	389	746	1 135	1 715	2 482
	2016	380	728	1 108	1 652	2 360
	2015	425	805	1 230	1 641	2 340
	2014	456	745	1 201	1 599	2 283
	2013	384	744	1 128	1 510	2 156

Sumber : Dinas Peternakan dan Kesehatan Hewan Kabupaten Sinjai

Source : Livestock and Animal Health Agency in Sinjai

Lanjutan Tabel 5.4.1 / *Continued Table 5.4.1*

	Kecamatan <i>Subdistrict</i>	Kambing <i>Goat</i>		
		Jantan <i>Male</i>	Betina <i>Female</i>	Jumlah <i>Total</i>
	(1)	(14)	(15)	(16)
1	Sinjai Barat	1 929	5 625	7 554
2	Sinjai Borong	800	2 333	3 133
3	Sinjai Selatan	1 243	3 625	4 868
4	Tellu Limpoe	617	1 800	2 417
5	Sinjai Timur	598	1 742	2 340
6	Sinjai Tengah	791	2 306	3 097
7	Sinjai Utara	479	1 397	1 876
8	Bulupoddo	683	1 991	2 674
9	Pulau Sembilan	197	573	770
	JUMLAH			
	2017	7 337	21 392	28 729
	2016	6 957	20 285	27 242
	2015	26 474
	2014	4 931	14 374	19 305
	2013	4 140	12 067	16 207

Sumber : Dinas Peternakan dan Kesehatan Hewan Kabupaten Sinjai

Source : *Livestock and Animal Health Agency in Sinjai*

Lanjutan Tabel 5.4.1 / Continued Table 5.4.1

Kecamatan Subdistrict	Unggas Poultry				
	Ayam Ras		Ayam Buras Non Broiler	I T I K Duck	
	Broiler	Petelur			
(1)	(17)	(18)	(19)	(20)	
1 Sinjai Barat	-	-	118 619	3 157	
2 Sinjai Borong	-	-	130 644	3 337	
3 Sinjai Selatan	31 000	10 503	224 497	6 491	
4 Tellu Limpoe	21 500	5 300	185 578	6 677	
5 Sinjai Timur	22 000	7 500	151 611	6 787	
6 Sinjai Tengah	-	-	145 284	4 524	
7 Sinjai Utara	101 500	2 500	48 606	1 992	
8 Bulupoddo	-	-	114 284	2 670	
9 Pulau Sembilan	-	-	2 095	595	
JUMLAH	2017	176 000	25 803	1 121 218	36 230
	2016	368 160	66 900	1 984 583	36 602
	2015	186 835	46 200	1 803 069	32 217
	2014	87 919	19 173	1 402 270	26 665
	2013	86 489	45 900	1 185 132	23 889

Sumber : Dinas Peternakan dan Kesehatan Hewan Kabupaten Sinjai

Source : Livestock and Animal Health Agency in Sinjai

Tabel
Table 5.4.2

Vaksinasi Ternak/Unggas Menurut Jenis Ternak dan Jenis Penyakit di Kabupaten Sinjai, 2017
Livestock/Poultry Vaccination by Kind of Livestock/Poultry and Kind of Disease in Sinjai Regency, 2017

Jenis Ternak <i>Kind of Livestock / Poultry</i>	Jenis Penyakit <i>Kind of Disease</i>					
	Septichaemia Epzootiche	Anthrax	Rabies	Newcastle Disease (Nd)	Brucel Losis	AI
(1)	(2)	(3)	(4)	(5)	(6)	(7)
1. Sapi / <i>Cow</i>	-	-	-	-	-	-
2. Kerbau / <i>Buffalo</i>	-	-	-	-	-	-
3. Kuda / <i>Horse</i>	-	-	-	-	-	-
4. Kambing Dan Domba / <i>Goat And Sheep</i>	-	-	-	-	-	-
5. Anjing / <i>Dog</i>	-	-	1	-	-	-
6. Unggas / <i>Poultry</i>	-	-	-	-	-	80
JUMLAH						
2017	-	-	1	-	-	80
2016	10	1	8	82	15	56
2015	43 142	-	2 000	-	-	15 000
2014	1	-	22	71	-	1
2013	-	-	12	1 114	3	863

Sumber : Dinas Peternakan dan Kesehatan Hewan Kabupaten Sinjai

Source : *Livestock and Animal Health Agency in Sinjai*

Jumlah Pemotongan Ternak/Unggas Menurut Kecamatan, Jenis Ternak dan Lokasi Pemotongan di Kabupaten Sinjai, 2017
Number of Slaughter by Subdistrict, Kind of Livestock/ Poultry and Location in Sinjai Regency, 2017

Jenis Ternak <i>Kind of Livestock / Poultry</i>	Lokasi Pemotongan <i>Location of Slaughter</i>		<i>Jumlah Total</i>
	RPH <i>Slaughter House</i>	DRPH <i>Out of Slaughter House</i>	
(1)	(2)	(3)	(4)
1 Sapi Potong	1 694	5 240	6 934
2 Kerbau	-	197	197
3 Kuda	14	263	277
4 Kambing	-	5 385	5 385
5 Ayam Buras	-	554 604	554 604
6 Ayam Ras Pedaging	-	287 350	287 350
7 Ayam Ras Petelur	-	55 500	55 50
8 Itik	-	2 953	2 953
JUMLAH 2017	1 708	911 492	913 200
2016	1 851	1 265 952	1 267 803
2015	1 642	1 101 791	1 103 433
2014	1 715	1 064 493	1 066 208
2013	1 123	1 157 568	1 158 691

Sumber : Dinas Peternakan dan Kesehatan Hewan Kabupaten Sinjai
 Source : Livestock and Animal Health Agency in Sinjai

Tabel
Table 5.4.4

Jumlah Rumah Tangga yang Mengusahakan/Memelihara Ternak Menurut Kecamatan dan Jenis Ternak di Kabupaten Sinjai, 2017
Number of Households That Breeding Livestock/Poultry by Subdistrict and Kind of Livestock/Poultry in Sinjai Regency, 2017

	Kecamatan <i>Subdistrict</i>	Jenis Ternak / Unggas <i>Kind of Livestock / Poultry</i>				
		Sapi <i>Cow</i>	Kerbau <i>Buffalo</i>	Kuda <i>Horse</i>	Kambing <i>Goat</i>	Unggas <i>Poultry</i>
	(1)	(2)	(3)	(4)	(5)	(6)
1	Sinjai Barat	2 878	-	218	2 158	4 815
2	Sinjai Borong	1 776	-	79	1 253	3 321
3	Sinjai Selatan	5 233	143	129	1 947	5 693
4	Tellu Limpoe	5 163	28	575	967	4 816
5	Sinjai Timur	4 367	198	388	936	3 946
6	Sinjai Tengah	4 225	27	154	1 239	3 842
7	Sinjai Utara	1 654	73	21	750	1 274
8	Bulupoddo	4 907	98	61	1 069	3 074
9	Pulau Sembilan	-	-	-	309	76
	JUMLAH					
	2017	30 203	567	1 625	10 628	30 857
	2016	32 817	554	1 574	11 061	52 591
	2015	31 497	560	1 214	6 662	78 073
	2014	23 397	224	468	3 069	60 544
	2013	31 301	565	1 438	6 483	60 544

Catatan/Notes : Termasuk sapi perah/Including dairy cows

Sumber : Dinas Peternakan dan Kesehatan Hewan Kabupaten Sinjai

Source : Livestock and Animal Health Agency in Sinjai

Tabel 5.4.5 Jumlah Produksi Ternak Menurut Jenis Ternak di Kabupaten Sinjai, 2017
Table 5.4.5 Number of Livestock/Poultry Production by Kind of Livestock/Poultry in Sinjai Regency, 2017

No	Jenis Ternak <i>Kind of Livestock/Poultry</i>	Produksi <i>Production</i>		
		Daging (Kg) <i>Meat</i>	Telur (Kg) <i>Egg</i>	Susu (Ltr) <i>Milk</i>
(1)	(2)	(3)	(4)	(5)
1	Sapi Perah	-	-	9 146,5
2	Sapi Potong	974 141,00	-	-
3	Kerbau	31 888,39	-	-
4	Kuda	35 816,10	-	-
5	Kambing	66 404,80	-	-
6	Ayam Buras	682 162,98	62 171,11	-
7	Ayam Ras Petelur	87 690,00	76 471,59	-
8	Ayam Ras Pedaging	499 548,00	-	-
9	Itik	4 252,32	21 473,17	-

Sumber : Dinas Peternakan dan Kesehatan Hewan Kabupaten Sinjai
 Source : *Livestock and Animal Health Agency in Sinjai*

Tabel
Table 5.4.6

Pemasukan dan Pengeluaran Ternak Menurut Jenis Ternak di Kabupaten Sinjai, 2017
Number of Livestock/Poultry Input and Output by Kind of Livestock/Poultry in Sinjai Regency, 2017

No	Jenis Ternak <i>Kind of Livestock/Poultry</i>	Pemasukan (ekor) <i>Input</i>	Daerah Asal	Pengeluaran (ekor) <i>Output</i>	Daerah Tujuan
(1)	(2)	(3)	(4)	(5)	(6)
1	Sapi Perah	-	-	5	Gowa
2	Sapi Potong	85	Bone, Bulukumba	3 883	Kaltim, Bone, Makassar, Gowa, Bulukumba, Sulbar
3	Kerbau	-	-	13	Tana Toraja
4	Kuda	21	Bone, Jeneponto, Gowa	-	-
5	Kambing	1 132	Bone, Gowa, NTB, Bulukumba	953	Makassar, Bulukumba, Bone, Gowa
6	Ayam Buras	5 000	Sukabumi	71 306	Makassar, Wajo, Bone, Bulukumba, Gowa
7	Ayam Ras Petelur	25 000	Makassar, Sidrap, Bone	-	-
8	Ayam Ras Pedaging	213 218	Makassar, Pinrang, Sidrap, Bone	-	-
9	Itik	590	Sidrap	-	-

Sumber : Dinas Peternakan dan Kesehatan Hewan Kabupaten Sinjai

Source : Livestock and Animal Health Agency in Sinjai

5.5 KEHUTANAN/FORESTY

Tabel 5.5.1 Luas Kawasan Hutan Menurut Kecamatan dan Kelurahan/Desa Berdasarkan Tata Guna Kesepakatan Daerah di Kabupaten Sinjai, 2017
Extent of Forest Area Base On Forest System Plant by Subdistrict and Village in Sinjai Regency, 2017

Kecamatan <i>Subdistrict</i>	Kelurahan / Desa <i>Village</i>	Kelompok Kawasan/ <i>Groups of areas</i>	Hutan Lindung <i>Protected Forest (Ha)</i>	Hutan Produksi <i>Productive Forest (Ha)</i>	Hutan Konser- Vasi <i>(Ha)</i>
(1)	(2)	(3)	(4)	(5)	(6)
1. Sinjai Barat	Turungan Baji	Bakung, Tongkoloe
	Bontosalama	Lompobattang
	Arabika	Lompobattang
	Botolempangan	Apareng
	Balakia	Apareng
	Gunung Perak	Apareng
	Barania	Aparaeng
Jumlah		
2. Sinjai Borong	Batu Belerang	Apareng
	Barambang	Apareng
	Bonto Katute	Bolalangiri
Jumlah		
3. Sinjai Selatan	Talle	Balang Lajange
	Songing	Aparang II
	Palangka	Aparang I
	Polewali	Aparang II
	Puncak	Aparang I
Jumlah		
4. Tellu Limpoe	Kalobba	Balangpesoang
	Saotengah	Balangjatie
Jumlah		

Sumber : Dinas Lingkungan Hidup dan Kehutanan Kabupaten Sinjai
 Source : *Environment and Foresty Agency in Sinjai*

Lanjutan Tabel 5.5.1 / *Continued Table 5.5.1*

Kecamatan <i>Subdistrict</i>	Kelurahan / Desa <i>Village</i>	Kelompok Kawasan/ <i>Groups of areas</i>	Hutan Lindung <i>Protected Forest</i> (Ha)	Hutan Produksi <i>Productive Forest</i> (Ha)	Hutan Konser- Vasi (Ha)
(1)	(2)	(3)	(4)	(5)	(6)
5. Sinjai Tengah	Kompang	Tangka 1
	Bonto	Alehanuae
	Saohiring	Tangka 1
	Saotanre	Loua
	Baru	Balanglajange
	Pattongko	Tangka 1
	Saotengnga	Tangka 1
Jumlah		
6. Bulupoddo	Duampanuae	S.Tangka li
	Tompobulu	S.Tangka II
	Lamatti	
	Riattang	Bappajeng Rappa
Jumlah		
J U M L A H		

Sumber : Dinas Lingkungan Hidup dan Kehutanan Kabupaten Sinjai

Source : *Environment and Forestry Agency in Sinjai*

Tabel 5.5.2 **Luas Lahan Kritis Dalam Kawasan Hutan Menurut Kecamatan di Kabupaten Sinjai, 2017**
Table 5.5.2 **Crisis Area in Forest by Subdistrict in Sinjai Regency, 2017**

Kecamatan <i>Subdistrict</i>	Hutan Lindung / Hutan Produksi <i>Protected Forest/ Productive Forest</i> (Ha)
(1)	(2)
1. Sinjai Barat	...
2. Sinjai Borong	...
3. Sinjai Selatan	...
4. Tellulimpoe	...
5. Sinjai Tengah	...
6. Bulupoddo	...
J U M L A H	...

Sumber : Dinas Lingkungan Hidup dan Kehutanan Kabupaten Sinjai
 Source : *Environment and Forestry Agency in Sinjai*

Tabel
Table 5.5.3

**Realisasi Pelaksanaan Proyek GN-RHL/Gerhan dan
Penanggulangan Lahan Kritis Lainnya di Kabupaten Sinjai,
2017**
**Realization of Reforestation Project Activity in Sinjai
Regency, 2017**

Jenis Kegiatan <i>Kind of Activity</i>	Banyaknya (Ha/Pohon/Unit)
(1)	(2)
I. Gerakan Nasional Rehabilitasi Hutan dan Lahan	...
1. Pemeliharaan Th I tanaman reboisasi	...
2. Pemeliharaan Th II tanaman reboisasi	...
II. Rehabilitasi Hutan dan Lahan (Non GN-RHL)	
1. Pengkayaan tanaman reboisasi (DAK bidang kehutanan th 2016- dilaksanakan th 2017)	...
2. Pengkayaan tanaman reboisasi (DAK bidang kehutanan th 2017)	...
3. Pembuatan tanaman hutan rakyat (DAK bidang kehutanan th 2017)	...
4. Pembuatan tanaman reboisasi (DAK bidang kehutanan th 2017)	...
5. Pembuatan dan penahan (DAK bidang kehutanan th 2016- dilaksanakan th 2017)	...
6. Pembuatan dan penahan (DAK bidang kehutanan th 2017)	...
7. Pembuatn <i>gully plug</i> (DAK bidang kehutanan th 2016- dilaksanakan th 2017)	...

Sumber : Dinas Lingkungan Hidup dan Kehutanan Kabupaten Sinjai
Source : *Environment and Forestry Agency in Sinjai*

Tabel 5.5.4 **Luas Lahan Kritis di Luar Kawasan Hutan yang Akan**
Table **Dihijaukan Menurut Kecamatan di Kabupaten Sinjai, 2017**

Kecamatan <i>Subdistrict</i>	Lahan Kritis Di Luar Kawasan Hutan (Ha)
(1)	(2)
1. Sinjai Barat	...
2. Sinjai Borong	...
3. Sinjai Selatan	...
4. Tellu Limpoe	...
5. Sinjai Timur	...
6. Sinjai Tengah	...
7. Sinjai Utara	...
8. Bulupoddo	...
9. Pulau Sembilan	...
JUMLAH	...
	2017
	2016
	2015
	2014
	2013
	6 032,18
	6 122,18
	6 172,18
	6 192,18

Sumber : Dinas Lingkungan Hidup dan Kehutanan Kabupaten Sinjai

Source : *Environment and Foresty Agency in Sinjai*

Tabel 5.5.5 **Luas Potensi Hutan Rakyat Menurut Kecamatan di Kabupaten Sinjai, 2017**

Kecamatan <i>Subdistrict</i>	Potensi Hutan Rakyat (Ha)
(1)	(2)
1. Sinjai Barat	...
2. Sinjai Borong	...
3. Sinjai Selatan	...
4. Tellu Limpoe	...
5. Sinjai Timur	...
6. Sinjai Tengah	...
7. Sinjai Utara	...
8. Bulupoddo	...
9. Pulau Sembilan	...
JUMLAH	2017
	2016
	2015
	2014
	2013
	8 804,95
	8 801,45
	8 686,70
	9 522,75

Sumber : Dinas Lingkungan Hidup dan Kehutanan Kabupaten Sinjai
 Source : *Environment and Forestry Agency in Sinjai*

Tabel 5.5.6 Luas Lahan Bakau dan Luas Lahan Kritis Bakau Menurut Kecamatan di Kabupaten Sinjai, 2017
Table 5.5.6 *Mangrove Area and Crisis Mangrove Area by Subdistrict in Sinjai Regency, 2017*

Kecamatan <i>Subdistrict</i>	Kelurahan / Desa <i>Village</i>	Hutan Bakau <i>Mangrove</i>	Lahan Kritis <i>Crisis Area</i>
(1)	(2)	(3)	(4)
1. Sinjai Utara	Lappa
	Balangnipa
2. Sinjai Timur	Samtaring
	Tongke-tongke
	Panaikang
	Pasimarannu
	Sanjai
3. Tellu Limpoe	Bua
	Pattongko
JUMLAH		2017	...
		2016	1 205,00
		2015	1 205,00
		2014	1 157,50
		2013	955,50
			35,00
			-
			-

Sumber : Dinas Lingkungan Hidup dan Kehutanan Kabupaten Sinjai
 Source : *Environment and Foresty Agency in Sinjai*

5.6 PENGAIRAN/IRRIGATION

Tabel 5.6.1 **Inventarisasi Luas Areal Jaringan Irigasi di Kabupaten Sinjai, 2017**
Table

No	Nama Daerah Irigasi	Lokasi Kec/Desa/Kel	Luasan Areal (Ha)		
			Rencana	Utuh Potensial	Fungsional
(1)	(2)	(3)	(4)	(5)	(6)
	Sinjai Barat				
1	Balakia I & II	Balakia, Tassililu	851	851	851
2	Swadaya	Balakia	97	97	97
3	Arango I	Barania, Arabika	518	518	518
4	Arango II	Arabika	202	202	202
5	Lembanna	Bonto Salama	346	346	346
6	Bunga Satta I	Barania	50	50	50
7	Bunga Satta	Barania, Boto Lempangan	35	35	35
8	Bunga Satta II	Barania	50	50	50
9	Lestari	Boto Lempangan	70	70	70
10	Galung Lompoa	Turungan Baji	51	51	51
11	Nyenyeng Toa	Turungan Baji	75	75	75
12	Buke I	Gunung Perak	150	150	150
13	Bonto Sunggu	Balakia	100	100	100
14	Buke II	Gunung Perak	50	50	50
15	Bihulo I	Boto Lempangan	40	40	40
16	Bihulo II	Boto Lempangan	40	40	40
17	Cobbu	Bonto Salama	25	25	25
18	Papangkungan	Arabika	56	56	56
19	Lamberia	Boto Lempangan	25	25	25
20	Lestari Kampala	Boto Lempangan	148	148	148
21	Galung Lohe	Terasa	57	57	57
22	Magala	Bonto Salama	53	53	53
23	Kampala	Turungan Baji	71	71	71

Sumber : Dinas Pekerjaan Umum dan Penataan Ruang Kabupaten Sinjai

Lanjutan Tabel 5.6.1 / Continued Table 5.6.1

No	Nama Daerah Irigasi	Lokasi Kec/Desa/Kel	Luasan Areal (Ha)		
			Rencana	Utuh Potensial	Fungsional
(1)	(2)	(3)	(4)	(5)	(6)
24	Pammuntuleng	Terasa	27	27	27
25	Batu Gulung	Bonto Salama	25	25	25
26	Passuliang	Turungan Baji	12	12	12
27	Mallenreng	Boto Lempangan	35	35	35
28	Sengka Tallu	Boto Lempangan	42	42	10
29	Bentengia	Turungan Baji	15	15	15
30	Tambariang	Turungan Baji	64	64	64
31	Passahungan	Turungan Baji	26	26	26
32	Junggena	Gunung Perak	30	30	30
33	Hengan	Terasa	25	25	25
34	Baku Bodoa	Turungan Baji	30	30	30
35	Lajoa	Turungan Baji	25	25	25
36	Barasa Tonrong	Terasa	35	35	35
37	Kaju Mate	Terasa	18	18	18
38	Tassala	Boto Lempangan	37	37	37
39	Esa Songka	Gunung Perak	25	25	25
40	Passimbungan	Turungan Baji	55	55	55
41	Tambaria	Gunung Perak	64	64	64
42	Barehangan Sinjai Borong	Boto Lempangan	45	45	45
43	Mappekkkae	B.Belerang, B. Nangka	150	150	150
44	Pakelli	B.Tengnga, K.Buleng	150	150	150
45	Paroppo Pettunge	Kassi Buleng, Pasir Putih	50	50	50
46	Maddakko	Pasir Putih	50	50	50
47	Liu Sirie	Barambang	101	101	36
48	Bonto Sinala	Bonto Sinala	25	25	25
49	Lembangnge	Biji Nangka	66	66	66
50	Anyorang	Kassi Buleng, Pasir Putih	189	189	189

Sumber : Dinas Pekerjaan Umum dan Penataan Ruang Kabupaten Sinjai

Lanjutan Tabel 5.6.1 / Continued Table 5.6.1

No	Nama Daerah Irigasi	Lokasi Kec/Desa/Kel	Luasan Areal (Ha)		
			Rencana	Utuh Potensial	Fungsional
(1)	(2)	(3)	(4)	(5)	(6)
51	Lombo	Bonto Katute	25	25	10
52	Balang/Padangnge	Bonto Katute	40	40	20
53	Manumbung	Bonto Katute	75	75	75
54	Batu/Ili	Kassi Buleng	25	25	25
55	Patikalae	Barambang	35	35	35
56	Barang	Batu Belerang	93	93	35
	Sinjai Selatan				
57	Aparang III	Palangka	730	730	730
58	Tonasa	Songing	96	96	96
59	Balimengko I	Songing	45	45	45
60	Hilalang	Songing	98	98	98
61	Lompoa	Puncak	500	500	500
62	Bilanri	Puncak	98	98	98
63	Galung Siri	Sangiasseri	142	142	142
64	Kucang	Puncak	50	50	50
65	Kambuno	Puncak	15	15	15
66	Lampe-Lampe	Talle	41	41	41
67	Kati-Kati	Talle	52	52	52
68	Galung Lappa	Talle	65	65	65
69	Tadi	Talle	79	79	79
70	Demme	Talle	35	35	35
71	Jene Arahulu	Bulu Kamase	50	50	50
72	Karampuang	Talle	21	21	21
73	Bonto Paddu	Polewali	50	50	50
74	Lajangnge	Talle	45	45	45
75	Tingkasae	Talle	45	45	45
76	Pitohoni	Talle	15	15	15

Sumber : Dinas Pekerjaan Umum dan Penataan Ruang Kabupaten Sinjai

Lanjutan Tabel 5.6.1 / Continued Table 5.6.1

No	Nama Daerah Irigasi	Lokasi Kec/Desa/Kel	Luasan Areal (Ha)		
			Rencana	Utuh Potensial	Fungsional
(1)	(2)	(3)	(4)	(5)	(6)
77	Labacceng	Songing	22	22	22
78	Bakung	Puncak	15	15	15
79	Caboro	Palae	20	20	20
80	Lajangge Hulu	Talle	15	15	15
81	Maroangin	Talle/Palae	35	35	35
82	Balimengko II	Songing	20	20	20
83	Kanyame	Talle	15	15	15
84	Ulu Galung	Talle	12	12	12
	Tellu Limpoe				
85	Lappa Uranga	Massaile	158	158	158
86	Manalohe I	Sao Tengah, Massaile	309	309	309
87	Manalohe II	Samaturue, Massaile	129	129	129
88	Lembang Lohe	Lembang Lohe	60	60	15
89	Balang Riri/ Lembang Gogoso	Mannanti	95	95	95
90	Balang	Kalobba	70	70	70
91	Aparang Keke	Mannanti	73	73	50
92	Tippulue	Kalobba	173	173	173
93	Toribi	Kalobba	36	36	36
94	Sapawae	Kalobba, Mannanti	130	130	130
95	Massaile I	Massaile	100	100	15
96	Malembong I	Era Baru	35	35	35
97	Borong Kalukue	Sao Tengah	30	30	30
98	Lappa Batu	Lembang Lohe, Sao Tengah	90	90	22
99	Arungan	Massaile	40	40	40
100	Pattongko	Pattongko	70	70	8

Sumber : Dinas Pekerjaan Umum dan Penataan Ruang Kabupaten Sinjai

Lanjutan Tabel 5.6.1 / *Continued Table 5.6.1*

No	Nama Daerah Irigasi	Lokasi Kec/Desa/Kel	Luasan Areal (Ha)		
			Rencana	Utuh Potensial	Fungsional
(1)	(2)	(3)	(4)	(5)	(6)
101	Sampaga/ Batu Santung	Era Baru	30	30	30
102	Pakkoko	Tellu Limpoe	35	35	35
103	Pokko	Tellu Limpoe	70	70	70
104	Kasoso	Mannanti	23	23	23
105	Balang Jatie	Samaturue	25	25	10
106	Batu Liputang	Era Baru	115	115	80
107	Banda Banua Tobenni	Sukamaju	35	35	35
108	Bikali	Sao Tengah	46	46	20
109	Balla Kengkeng	Sukamaju	30	30	30
110	Bua Sinjai Timur	Bua	35	35	35
111	Biroro	Biroro	29	29	29
112	Borong Pao	Patallasang	35	35	35
113	Batu Lotong Sinjai Tengah	Lasiai	12	12	12
114	Kalamisu Kanan	Baru	97	97	97
115	Galung Langi	Bonto	95	95	95
116	Maroangin	Bonto	70	70	70
117	Parigi	Kompang	175	175	175
118	Pattongkoe	Pattongko	75	75	75
119	Bole	Saohiring	85	85	85
120	Pakue	Bonto	75	75	75
121	Saohiring	Saohiring	85	85	85
122	Sahuneng	Bonto	34	34	34
123	Tapillasa	Pattongko	40	40	40
124	Lapparae	Gantarang	35	35	35
125	Lajemma	Bonto	65	65	65
126	Alleperengnge	Saotanre	40	40	40
127	Keke	Saotengah	40	40	40
128	Pangisoreng	Saotengah	55	55	55

Sumber : Dinas Pekerjaan Umum dan Penataan Ruang Kabupaten Sinjai

Lanjutan Tabel 5.6.1 / Continued Table 5.6.1

No	Nama Daerah Irigasi	Lokasi Kec/Desa/Kel	Luasan Areal (Ha)		
			Rencana	Utuh Potensial	Fungsional
(1)	(2)	(3)	(4)	(5)	(6)
129	Tallua/Laminnya	Baru	30	30	30
130	Syeping	Baru	25	25	25
131	Cempaga	Gantarang	30	30	30
132	Tonrong	Kompang	30	30	30
133	Palisue	Pattongko	30	30	30
134	Agalancenge	Bonto	62	62	62
135	Pasalu	Bonto	25	25	25
136	Mallembong II	Bonto	35	35	35
137	Galung Beru	Bonto	35	35	35
138	Tangkulu	Pattongko	99	99	99
139	Topala Tanatoa	Mattunreng Tellue	15	15	15
140	Barae	Saotanre	35	35	35
141	Harue	Saotanre	96	96	96
142	Jira Bonto	Bonto	11	11	11
	Bulupoddo				
143	Lopi	Duampanuae	76	76	31
144	Batang	Lamatti Riawang	16	16	16
145	Bulu Ase	Lamatti Riattang	55	55	55
	Waeputtang				
146	Cangka-Cangka	Duampanuae	69	69	69
147	Kalibong/Laiya	Tompo Bulu	13	13	13
148	Lampungan	Bulu Tellue	21	21	21
149	Tobalo	Bulu Tellue, Lamatti Riattang	25	25	25
150	Barang Cenrana	Lamatti Riattang	55	55	55
151	Lappa Majelling	Bulu Tellue	88	88	88
152	Luppereng	Bulu Tellue	95	95	95
153	Bulo	Duampanuae	65	65	65
154	Jira	Lamatti Riattang	35	35	35

Sumber : Dinas Pekerjaan Umum dan Penataan Ruang Kabupaten Sinjai

Lanjutan Tabel 5.6.1 / *Continued Table 5.6.1*

No	Nama Daerah Irigasi	Lokasi Kec/Desa/Kel	Luasan Areal (Ha)		
			Rencana	Utuh Potensial	Fungsional
(1)	(2)	(3)	(4)	(5)	(6)
155	Mangkola	Lamatti Riattang	40	40	40
156	Tomisseng/ Balang Pangi	Duampanuae	65	65	65
157	Tanassangge	Duampanuae	30	30	30
158	Masessa	Tompo Bulu	17	17	17
159	Ceppie Hilalang	Lamatti Riaja	68	68	68
160	Lompo Siri/ Alehanuae	Bulu Tellue	57	57	57
161	Bulu-Bulu	Lamatti Riawang	55	55	55

Sumber : Dinas Pekerjaan Umum dan Penataan Ruang Kabupaten Sinjai

Tabel 5.6.2 **Inventarisasi Bendungan Tetap Jaringan Irigasi di**
Table **Kabupaten Sinjai, 2017**

No	Nama Daerah Irigasi	Lokasi Kec/Desa/Kel	Bendungan Tetap	
			Utama	Suplesi
(1)	(2)	(3)	(4)	(5)
	Sinjai Barat			
1	Balakia I & II	Balakia, Tassililu	1	6
2	Swadaya	Balakia	1	1
3	Arango I	Barania, Arabika	1	3
4	Arango II	Arabika	1	2
5	Lembanna	Bonto Salama	1	2
6	Bunga Satta I	Barania	1	-
7	Bunga Satta	Barania, Boto Lempangan	1	-
8	Bunga Satta II	Barania	1	-
9	Lestari	Boto Lempangan	1	-
10	Galung Lompoa	Turungan Baji	1	-
11	Nyenyeng Toa	Turungan Baji	1	1
12	Buke I	Gunung Perak	1	1
13	Bonto Sunggu	Balakia	1	1
14	Buke II	Gunung Perak	1	1
15	Bihulo I	Boto Lempangan	1	-
16	Bihulo II	Boto Lempangan	1	-
17	Cobbu	Bonto Salama	1	-
18	Papangkungan	Arabika	1	-
19	Lamberia	Boto Lempangan	1	-
20	Lestari Kampala	Boto Lempangan	1	1
21	Galung Lohe	Terasa	1	-
22	Magala	Bonto Salama	1	1
23	Kampala	Turungan Baji	1	-
24	Pammuntuleng	Terasa	1	-
25	Batu Gulung	Bonto Salama	-	-
26	Passuliang	Turungan Baji	1	-
27	Mallenreng	Boto Lempangan	1	-
28	Sengka Tallu	Boto Lempangan	1	-
29	Bentengia	Turungan Baji	-	-

Sumber : Dinas Pekerjaan Umum dan Penataan Ruang Kabupaten Sinjai

Lanjutan Tabel 5.6.2 / *Continued Table 5.6.2*

No	Nama Daerah Irigasi	Lokasi Kec/Desa/Kel	Bendungan Tetap	
			Utama	Suplesi
(1)	(2)	(3)	(4)	(5)
30	Tambariang	Turungan Baji	1	-
31	Passahungan	Turungan Baji	1	-
32	Junggena	Gunung Perak	1	-
33	Hengan	Terasa	1	-
34	Baku Bodoa	Turungan Baji	1	-
35	Lajoa	Turungan Baji	1	-
36	Barasa Tonrong	Terasa	1	1
37	Kaju Mate	Terasa	1	-
38	Tassala	Boto Lempangan	1	-
39	Esa Songka	Gunung Perak	1	1
40	Passimbungan	Turungan Baji	1	-
41	Tambaria	Gunung Perak	1	1
42	Barehangan	Boto Lempangan	1	1
43	Mappekkae	Batu Belerang,	1	1
		Biji Nangka		
44	Pakelli	Bonto Tengnga,	1	1
		Kassi Buleng		
45	Paroppo Pettunge	Pasir Putih, Kassi Buleng	1	1
46	Maddakko	Pasir Putih	1	-
47	Liu Sirie	Barambang	1	1
48	Bonto Sinala	Bonto Sinala	1	-
49	Lembangnge	Biji Nangka	1	1
50	Anyorang	Kassi Buleng, Pasir Putih	1	3
51	Lombo	Bonto Katute	1	-
52	Balang/Padangnge	Bonto Katute	1	-
53	Manumbung	Bonto Katute	1	-
54	Batu/Ili	Kassi Buleng	1	1
55	Patikalae	Barambang	1	-
56	Barang	Batu Belerang	1	1

Sumber : Dinas Pekerjaan Umum dan Penataan Ruang Kabupaten Sinjai

Lanjutan Tabel 5.6.2 / Continued Table 5.6.2

No	Nama Daerah Irigasi	Lokasi Kec/Desa/Kel	Bendungan Tetap	
			Utama	Suplesi
(1)	(2)	(3)	(4)	(5)
	Sinjai Selatan			
57	Aparang III	Palangka	1	1
58	Tonasa	Songing	1	1
59	Balimengko I	Songing	1	-
60	Hilalang	Songing	1	1
61	Lompoa	Puncak	1	2
62	Bilanri	Puncak	1	-
63	Galung Siri	Sangiasseri	1	-
64	Kucang	Puncak	1	1
65	Kambuno	Puncak	1	2
66	Lampe-Lampe	Talle	1	1
67	Kati-Kati	Talle	1	-
68	Galung Lappa	Talle	1	-
69	Tadi	Talle	1	1
70	Demme	Talle	1	2
71	Jene Arahulu	Bulu Kamase	1	-
72	Karampuang	Talle	1	-
73	Bonto Paddu	Polewali	1	-
74	Lajangnge	Talle	1	-
75	Tingkasae	Talle	1	-
76	Pitohoni	Talle	1	-
77	Labacceng	Songing	1	-
78	Bakung	Puncak	1	-
79	Caboro	Palae	1	-
80	Lajangnge Hulu	Talle	1	1
81	Maroangin	Talle/Palae	1	1
82	Balimengko II	Songing	1	-
83	Kanyame	Talle	1	-
84	Ulu Galung	Talle	1	-

Sumber : Dinas Pekerjaan Umum dan Penataan Ruang Kabupaten Sinjai

Lanjutan Tabel 5.6.2 / *Continued Table 5.6.2*

No	Nama Daerah Irigasi	Lokasi Kec/Desa/Kel	Bendungan Tetap	
			Utama	Suplesi
(1)	(2)	(3)	(4)	(5)
	Tellu Limpoe			
85	Lappa Uranga	Massaile	1	-
86	Manalohe I	Sao Tengah, Massaile	1	1
87	Manalohe II	Samaturue, Massaile	1	1
88	Lembang Lohe	Lembang Lohe	1	2
89	Balang Riri/ Lembang Gogoso	Mannanti	1	1
90	Balang	Kalobba	1	-
91	Aparang Keke	Mannanti	1	-
92	Tippulue	Kalobba	1	2
93	Toribi	Kalobba	1	1
94	Sapawae	Kalobba, Mannanti	1	1
95	Massaile I	Massaile	1	-
96	Malembong I	Era Baru	1	-
97	Borong Kalukue	Sao Tengah	1	1
98	Lappa Batu	Lembang Lohe, Sao Tengah	1	-
99	Arungan	Massaile	1	-
100	Pattongko	Pattongko	1	1
101	Sampaga/ Batu Santung	Era Baru	1	-
102	Pakkoko	Tellu Limpoe	1	-
103	Pokko	Tellu Limpoe	1	-
104	Kasoso	Mannanti	1	-
105	Balang Jatie	Samaturue	1	-
106	Batu Liputang	Era Baru	1	-
107	Banda Banua Tobenni	Sukamaju	1	-
108	Bikali	Sao Tengah	1	-
109	Balla Kengkeng	Sukamaju	1	-
110	Bua	Bua	1	-
	Sinjai Timur			
111	Biroro	Biroro	1	-

Sumber : Dinas Pekerjaan Umum dan Penataan Ruang Kabupaten Sinjai

Lanjutan Tabel 5.6.2 / Continued Table 5.6.2

No	Nama Daerah Irigasi	Lokasi Kec/Desa/Kel	Bendungan Tetap	
			Utama	Suplesi
(1)	(2)	(3)	(4)	(5)
112	Borong Pao	Patallasang	1	-
113	Batu Lotong Sinjai Tengah	Lasiai	1	-
114	Kalamisu Kanan	Baru	1	-
115	Galung Langi	Bonto	1	-
116	Maroangin	Bonto	1	-
117	Parigi	Kompang	1	1
118	Pattongkoe	Pattongko	1	4
119	Bole	Saohiring	1	-
120	Pakue	Bonto	1	-
121	Saohiring	Saohiring	1	1
122	Sahuneng	Bonto	1	-
123	Tapillasa	Pattongko	1	-
124	Lapparae	Gantarang	1	-
125	Lajemma	Bonto	1	-
126	Alleperengnge	Saotanre	1	-
127	Keke	Saotengah	1	-
128	Pangisoreng	Saotengah	1	-
129	Tallua/Laminnya	Baru	1	-
130	Syeping	Baru	1	-
131	Cempaga	Gantarang	1	-
132	Tonrong	Kompang	1	-
133	Palisue	Pattongko	1	-
134	Agalancenge	Bonto	1	-
135	Pasalu	Bonto	1	-
136	Mallembong II	Bonto	1	-
137	Galung Beru	Bonto	1	-
138	Tangkulu	Pattongko	1	-
139	Topala Tanatoa	Mattunreng Tellue	1	-
140	Barae	Saotanre	1	-
141	Harue	Saotanre	1	1
142	Jira Bonto	Bonto	1	-

Sumber : Dinas Pekerjaan Umum dan Penataan Ruang Kabupaten Sinjai

Lanjutan Tabel 5.6.2 / *Continued Table 5.6.2*

No	Nama Daerah Irigasi	Lokasi Kec/Desa/Kel	Bendungan Tetap	
			Utama	Suplesi
(1)	(2)	(3)	(4)	(5)
	Bulupoddo			
143	Lopi	Duampanuae	1	-
144	Batang	Lamatti Riawang	1	-
145	Bulu Ase Waeputtang	Lamatti Riattang	1	1
146	Cangka-Cangka	Duampanuae	1	-
147	Kalibong/Laiya	Tompo Bulu	1	-
148	Lampungan	Bulu Tellue	1	-
149	Tobalo	Bulu Tellue, Lamatti Riattang	1	-
150	Barang Cenrana	Lamatti Riattang	1	-
151	Lappa Majelling	Bulu Tellue	1	3
152	Luppereng	Bulu Tellue	1	-
153	Bulo	Duampanuae	1	-
154	Jira	Lamatti Riattang	1	-
155	Mangkola	Lamatti Riattang	1	-
156	Tomisseng/ Balang Pangi	Duampanuae	1	-
157	Tanassangge	Duampanuae	1	-
158	Masessa	Tompo Bulu	1	1
159	Ceppie Hilalang	Lamatti Riaja	1	-
160	Lompo Siri/ Alehanuae	Bulu Tellue	1	-
161	Bulu-Bulu	Lamatti Riawang	1	-

Sumber : Dinas Pekerjaan Umum dan Penataan Ruang Kabupaten Sinjai

Tabel 5.6.3 Inventarisasi Bangunan Utama Jaringan Irigasi di Kabupaten Sinjai, 2017

No	Nama Daerah Irigasi	Lokasi Kec/Desa/Kel	Bangunan Utama		
			Bagi Sadap	Sadap	Talang
(1)	(2)	(3)	(4)	(5)	(6)
	Sinjai Barat				
1	Balakia I & II	Balakia, Tassililu	-	15	1
2	Swadaya	Balakia	-	2	-
3	Arango I	Barania, Arabika	-	12	-
4	Arango II	Arabika	-	12	-
5	Lembanna	Bonto Salama	-	2	-
6	Bunga Satta I	Barania	-	1	-
7	Bunga Satta	Barania, Botolempangan	1	-	-
8	Bunga Satta II	Barania	-	2	-
9	Lestari	Boto Lempangan	-	2	1
10	Galung Lompoa	Turungan Baji	-	-	-
11	Nyenyeng Toa	Turungan Baji	-	7	-
12	Buke I	Gunung Perak	-	3	-
13	Bonto Sunggu	Balakia	-	-	-
14	Buke II	Gunung Perak	-	5	9
15	Bihulo I	Boto Lempangan	-	2	4
16	Bihulo II	Boto Lempangan	-	1	1
17	Cobbu	Bonto Salama	-	11	-
18	Papangkungan	Arabika	-	-	-
19	Lamberia	Boto Lempangan	-	2	-
20	Lestari Kampala	Boto Lempangan	-	3	-
21	Galung Lohe	Terasa	-	2	-
22	Magala	Bonto Salama	-	1	3
23	Kampala	Turungan Baji	-	-	-
24	Pamuntuleng	Terasa	-	-	-
25	Batu Gulung	Bonto Salama	-	-	-
26	Passuliang	Turungan Baji	1	-	1
27	Mellenreng	Boto Lempangan	-	3	-
28	Sengka Tallu	Boto Lempangan	-	-	-
29	Bentengia	Turungan Baji	-	-	-

Sumber : Dinas Pekerjaan Umum dan Penataan Ruang Kabupaten Sinjai

Lanjutan Tabel 5.6.3 / Continued Table 5.6.3

No	Nama Daerah Irigasi	Lokasi Kec/Desa/Kel	Bangunan Utama		
			Bagi Sadap	Sadap	Talang
(1)	(2)	(3)	(4)	(5)	(6)
30	Tambariang	Turungan Baji	-	4	-
31	Passahungan	Turungan Baji	-	-	-
32	Junggena	Gunung Perak	-	4	-
33	Hengan	Terasa	-	-	-
34	Baku Bodoa	Turungan Baji	-	-	-
35	Lajoa	Turungan Baji	-	-	-
36	Barasa Tonrong	Terasa	-	-	-
37	Kaju Mate	Terasa	-	-	-
38	Tassala	Boto Lempangan	-	-	-
39	Esa Songka	Gunung Perak	-	1	-
40	Passimbungan	Turungan Baji	-	-	-
41	Tambaria	Gunung Perak	-	-	-
42	Barehangan	Boto Lempangan	-	-	-
43	Mappekkkae	Batu Bulerang, Biji Nangka	-	-	-
44	Pakelli	Bonto Tangnga, Kassi Buleng	-	-	-
45	Paroppo Pettunge	Pasir Putih, Kessi Buleng	-	-	-
46	Maddakko	Pasir Putih	-	-	-
47	Liu Sirie	Barambang	-	1	-
48	Bonto Sinala	Bonto Sinala	-	-	-
49	Lembangge	Biji Nangka	-	-	-
50	Anyorang	Kassi Buleng, Pasir Putih	-	9	1
51	Lombo	Bonto Katute	-	-	1
52	Balang/Padangge	Bonto Katute	-	-	-
53	Manumbung	Bonto Katute	-	-	1
54	Batu/Ili	Kassi Buleng	-	-	-
55	Patikalae	Barambang	-	-	-
56	Barang	Batu Bulerang	-	3	1

Sumber : Dinas Pekerjaan Umum dan Penataan Ruang Kabupaten Sinjai

Lanjutan Tabel 5.6.3 / *Continued Table 5.6.3*

No	Nama Daerah Irigasi	Lokasi Kec/Desa/Kel	Bangunan Utama		
			Bagi Sadap	Sadap	Talang
(1)	(2)	(3)	(4)	(5)	(6)
	Sinjai Selatan				
57	Aparang III	Palangka	1	1	-
58	Tonasa	Songing	-	4	2
59	Balimengko I	Songing	-	2	-
60	Hilalang	Songing	-	2	1
61	Lompoa	Puncak	-	-	-
62	Bilanri	Puncak	-	1	1
63	Galung Siri	Sangiasseri	1	1	
64	Kucang	Puncak	-	-	-
65	Kambuno	Puncak	-	-	-
66	Lampe-Lampe	Talle	-	-	-
67	Kati-Kati	Talle	-	2	-
68	Galung Lappa	Talle	-	-	-
69	Tadi	Talle	-	-	-
70	Demme	Talle	-	-	-
71	Jene Arahulu	Bulu Kamase	-	1	1
72	Karampuang	Talle	-	-	-
73	Bonto Paddu	Polewali	-	-	-
74	Lajangnge	Talle	-	1	-
75	Tingkasae	Talle	-	-	-
76	Pitohoni	Talle	-	-	-
77	Labacceng	Songing	-	-	-
78	Bakung	Puncak	-	-	1
79	Caboro	Palae	-	2	-
80	Lajangnge Hulu	Talle	-	-	-
81	Maroangin	Talle/Palae	-	3	1
82	Balimengko II	Songing	-	-	-
83	Kanyame	Talle	-	-	-
84	Ulu Galung	Talle	-	-	-

Sumber : Dinas Pekerjaan Umum dan Penataan Ruang Kabupaten Sinjai

Lanjutan Tabel 5.6.3 / Continued Table 5.6.3

No	Nama Daerah Irigasi	Lokasi Kec/Desa/Kel	Bangunan Utama		
			Bagi Sadap	Sadap	Talang
(1)	(2)	(3)	(4)	(5)	(6)
	Tellu Limpoe				
85	Lappa Uranga	Massaile	-	5	1
86	Manalohe I	Sao Tengah, Massaile	-	3	2
87	Manalohe II	Samaturue, Massaile	-	4	-
88	Lembang Lohe	Lembang Lohe	1	-	1
89	Balang Riri/Lembang Gogoso	Mannanti	-	6	1
90	Balang	Kalobba	-	1	-
91	Aparang Keke	Mannanti	-	-	-
92	Tippulue	Kalobba	-	-	-
93	Toribi	Kalobba	-	3	-
94	Sapawae	Kalobba, Mannanti	-	4	-
95	Massaile I	Massaile	-	-	-
96	Mallembong I	Era Baru	-	2	-
97	Borong Kalukue	Sao Tengah	-	-	-
98	Lappa Batu	Lembang Lohe	-	1	-
99	Arungan	Massaile	-	-	-
100	Pattongko	Pattongko	-	-	-
101	Sampaga/Batu Santung	Era Baru	-	3	-
102	Pakkoko	Tellulimpoe	-	-	-
103	Pokko	Tellulimpoe	-	-	-
104	Kasoso	Mannanti	-	-	-
105	Balang Jatie	Samaturue	-	-	-
106	Batu Liputang	Era Baru	-	4	4
107	Banda Banua Tobenni	Sukamaju	-	-	-
108	Bikali	Sao Tengah	-	-	-
109	Balla Kengkeng	Suka Maju	-	-	-
110	Bua	Bua	-	-	-
	Sinjai Timur				
111	Biroro	Biroro	-	-	-

Sumber : Dinas Pekerjaan Umum dan Penataan Ruang Kabupaten Sinjai

Lanjutan Tabel 5.6.3 / *Continued Table 5.6.3*

No	Nama Daerah Irigasi	Lokasi Kec/Desa/Kel	Bangunan Utama		
			Bagi Sadap	Sadap	Talang
(1)	(2)	(3)	(4)	(5)	(6)
112	Borong Pao	Patallasang	-	-	-
113	Batu Lotong Sinjai Tengah	Lasiai	-	-	-
114	Kalamisu Kanan	Baru	-	2	-
115	Galung Langi	Bonto	-	-	-
116	Maroangin	Bonto	-	3	-
117	Parigi	Kompang	-	2	1
118	Pattongkoe	Pattongko	-	4	-
119	Bole	Saohiring	-	3	-
120	Pakue	Bonto	-	-	-
121	Saohiring	Saohiring	-	3	3
122	Sahuneng	Bonto	-	-	-
123	Tapillasa	Pattongko	-	-	-
124	Lapparae	Gantarang	-	-	-
125	Lajemma	Bonto	-	-	-
126	Alleperengnge	Saotanre	-	1	-
127	Keke	Saotengah	-	4	-
128	Pangisoreng	Saotengah	-	-	-
129	Tallua/Laminnya	Baru	-	1	-
130	Syeping	Baru	-	-	-
131	Cempaga	Gantarang	-	2	-
132	Tonrong	Kompang	-	4	-
133	Palisue	Pattongko	-	-	-
134	Agalancenge	Bonto	-	-	-
135	Pasalu	Bonto	-	1	-
136	Mallembong li	Bonto	-	2	-
137	Galung Beru	Bonto	-	-	1
138	Tangkulu	Pattongko	-	2	-
139	Topala Tanatoa	Mattunreng Tellue	-	-	-
140	Barae	Saotanre	-	-	-
141	Harue	Saotanre	-	-	-
142	Jira Bonto	Bonto	-	-	-

Sumber : Dinas Pekerjaan Umum dan Penataan Ruang Kabupaten Sinjai

Lanjutan Tabel 5.6.3 / *Continued Table 5.6.3*

No	Nama Daerah Irigasi	Lokasi Kec/Desa/Kel	Bangunan Utama		
			Bagi Sadap	Sadap	Talang
(1)	(2)	(3)	(4)	(5)	(6)
	Bulupoddo				
143	Lopi	Duampanuae	-	1	-
144	Batang	Lamatti Riawang		3	1
145	Bulu Ase Waeputtang	Lamatti Riattang	2	-	-
146	Cangka-Cangka	Duampanuae	-	2	-
147	Kalibong/Laiya	Tompo Bulu	-	-	-
148	Lampungan	Bulu Tellue	-	-	1
149	Tobalo	Bulu Tellue, Lamatti Riattang	-	1	-
150	Barang Cenrana	Lamatti Riattang	-	3	-
151	Lappa Majelling	Bulu Tellue	-	1	1
152	Luppereng	Bulu Tellue	-	2	1
153	Bulo	Duampanuae	-	-	-
154	Jira	Lamatti Riattang	-	1	-
155	Mangkola	Lamatti Riattang	-	-	-
156	Balangpangi/Tomisseng	Duampanuae	-	-	-
157	Tanassangnge	Duampanuae	-	1	-
158	Masessa	Tompo Bulu	-	3	3
159	Cepie Hilalang	Lamatti Riaja	-	-	-
160	Lompo Siri/Alehanuae	Bulu Tellue	-	-	-
161	Bulu-Bulu	Lamatti Riawang	-	-	-

Sumber : Dinas Pekerjaan Umum dan Penataan Ruang Kabupaten Sinjai

Lanjutan Tabel 5.6.3 / *Continued Table 5.6.3*

No	Nama Daerah Irigasi	Lokasi Kec/Desa/Kel	Bangunan Utama		
			Gorong	Jembatan	Penerjun
(1)	(2)	(3)	(7)	(8)	(9)
	Sinjai Barat				
1	Balakia I & II	Balakia, Tassililu	8	4	25
2	Swadaya	Balakia	1	-	-
3	Arango I	Barania, Arabika	8	1	12
4	Arango II	Arabika	13	1	4
5	Lembanna	Bonto Salama	2	4	-
6	Bunga Satta I	Barania	-	-	-
7	Bunga Satta	Barania, Botolempangan	3	-	-
8	Bunga Satta II	Barania	-	4	-
9	Lestari	Boto Lempangan	-	-	-
10	Galung Lompoa	Turungan Baji	-	-	-
11	Nyenyeng Toa	Turungan Baji	-	-	-
12	Buke I	Gunung Perak	2	-	-
13	Bonto Sunggu	Balakia	-	-	-
14	Buke II	Gunung Perak	1	-	-
15	Bihulo I	Boto Lempangan	-	-	-
16	Bihulo II	Boto Lempangan	1	-	-
17	Cobbu	Bonto Salama	-	-	-
18	Papangkungan	Arabika	-	-	-
19	Lamberia	Boto Lempangan	-	1	-
20	Lestari Kampala	Boto Lempangan	1	-	-
21	Galung Lohe	Terasa	-	2	-
22	Magala	Bonto Salama	1	-	-
23	Kampala	Turungan Baji	-	-	-
24	Pamuntuleng	Terasa	-	-	-
25	Batu Gulung	Bonto Salama	-	-	-
26	Passuliang	Turungan Baji	1	-	-
27	Mellenreng	Boto Lempangan	-	-	-
28	Sengka Tallu	Boto Lempangan	-	-	-
29	Bentengia	Turungan Baji	-	-	-

Sumber : Dinas Pekerjaan Umum dan Penataan Ruang Kabupaten Sinjai

Lanjutan Tabel 5.6.3 / Continued Table 5.6.3

No	Nama Daerah Irigasi	Lokasi Kec/Desa/Kel	Bangunan Utama		
			Horongan	Jembatan	Penerjun
(1)	(2)	(3)	(7)	(8)	(9)
30	Tambariang	Turungan Baji	-	-	-
31	Passahungan	Turungan Baji	-	-	-
32	Junggena	Gunung Perak	5	-	-
33	Hengan	Terasa	-	-	-
34	Baku Bodoa	Turungan Baji	-	-	-
35	Lajoa	Turungan Baji	-	-	-
36	Barasa Tonrong	Terasa	-	-	-
37	Kaju Mate	Terasa	-	-	-
38	Tassala	Boto Lempangan	-	-	-
39	Esa Songka	Gunung Perak	1	-	-
40	Passimbungan	Turungan Baji	-	-	-
41	Tambaria	Gunung Perak	-	-	-
42	Barehangan	Boto Lempangan	-	-	-
43	Mappekkkae	Batu Bulerang, Biji Nangka	-	1	-
44	Pakelli	Bonto Tangnga, Kassi Buleng	-	3	-
45	Paroppo Pettunge	Pasir Putih, Kessi Buleng	-	2	-
46	Maddakko	Pasir Putih	1	4	-
47	Liu Sirie	Barambang	-	1	-
48	Bonto Sinala	Bonto Sinala	1	-	-
49	Lembangge	Biji Nangka	1	-	-
50	Anyorang	Kassi Buleng, Pasir Putih	3	3	-
51	Lombo	Bonto Katute	-	-	-
52	Balang/Padangge	Bonto Katute	-	2	-
53	Manumbung	Bonto Katute	-	-	-
54	Batu/Ili	Kassi Buleng	2	-	-
55	Patikalae	Barambang	-	-	-
56	Barang	Batu Bulerang	-	-	-

Sumber : Dinas Pekerjaan Umum dan Penataan Ruang Kabupaten Sinjai

Lanjutan Tabel 5.6.3 / *Continued Table 5.6.3*

No	Nama Daerah Irigasi	Lokasi Kec/Desa/Kel	Bangunan Utama		
			Gorongan	Jembatan	Penerjun
(1)	(2)	(3)	(7)	(8)	(9)
	Sinjai Selatan				
57	Aparang III	Palangka	2	10	-
58	Tonasa	Songing	5	3	-
59	Balimengko I	Songing	-	3	2
60	Hilalang	Songing	1	-	-
61	Lompoa	Puncak	-	-	-
62	Bilanri	Puncak	-	1	-
63	Galung Siri	Sangiasseri	-	-	-
64	Kucang	Puncak	-	-	-
65	Kambuno	Puncak	-	-	-
66	Lampe-Lampe	Talle	-	-	-
67	Kati-Kati	Talle	-	-	-
68	Galung Lappa	Talle	-	5	-
69	Tadi	Talle	-	1	-
70	Demme	Talle	1	1	-
71	Jene Arahulu	Bulu Kamase	1	1	-
72	Karampuang	Talle	-	-	-
73	Bonto Paddu	Polewali	-	-	-
74	Lajangnge	Talle	-	-	-
75	Tingkasae	Talle	-	-	-
76	Pitohoni	Talle	1	-	-
77	Labacceng	Songing	-	-	-
78	Bakung	Puncak	-	1	-
79	Caboro	Palae	1	1	-
80	Lajangnge Hulu	Talle	-	-	-
81	Maroangin	Talle/Palae	-	-	-
82	Balimengko II	Songing	-	-	-
83	Kanyame	Talle	-	-	-
84	Ulu Galung	Talle	-	-	-

Sumber : Dinas Pekerjaan Umum dan Penataan Ruang Kabupaten Sinjai

Lanjutan Tabel 5.6.3 / *Continued Table 5.6.3*

No	Nama Daerah Irigasi	Lokasi Kec/Desa/Kel	Bangunan Utama		
			Gorongang	Jembatan	Penerjun
(1)	(2)	(3)	(7)	(8)	(9)
	Tellu Limpoe				
85	Lappa Uranga	Massaile	-	-	-
86	Manalohe I	Sao Tengah, Massaile	3	15	-
87	Manalohe II	Samaturue, Massaile	3	4	-
88	Lembang Lohe	Lembang Lohe	-	-	-
89	Balang Riri/Lembang Gogoso	Mannanti	11	1	-
90	Balang	Kalobba	-	1	-
91	Aparang Keke	Mannanti	-	8	-
92	Tippulue	Kalobba	-	-	-
93	Toribi	Kalobba	-	-	-
94	Sapawae	Kalobba, Mannanti	3	2	-
95	Massaile I	Massaile	-	-	-
96	Mallembong I	Era Baru	-	-	-
97	Borong Kalukue	Sao Tengah	-	-	-
98	Lappa Batu	Lembang Lohe	-	3	-
99	Arungan	Massaile	-	1	-
100	Pattongko	Pattongko	-	1	-
101	Sampaga/Batu Santung	Era Baru	1	1	-
102	Pakkoko	Tellulimpoe	-	-	-
103	Pokko	Tellulimpoe	-	1	-
104	Kasoso	Mannanti	-	-	-
105	Balang Jatie	Samaturue	-	-	-
106	Batu Liputang	Era Baru	-	2	-
107	Banda Banua Tobenni	Sukamaju	-	-	-
108	Bikali	Sao Tengah	-	-	-
109	Balla Kengkeng	Suka Maju	1	-	-
110	Bua	Bua	-	-	-
	Sinjai Timur				
111	Biroro	Biroro	-	2	-

Sumber : Dinas Pekerjaan Umum dan Penataan Ruang Kabupaten Sinjai

Lanjutan Tabel 5.6.3 / Continued Table 5.6.3

No	Nama Daerah Irigasi	Lokasi Kec/Desa/Kel	Bangunan Utama		
			Gorongang	Jembatan	Penerjun
(1)	(2)	(3)	(7)	(8)	(9)
112	Borong Parao	Patallasang	-	1	-
113	Batu Lotong	Lasiai	-	-	-
	Sinjai Tengah				
114	Kalamisu Kanan	Baru	-	-	-
115	Galung Langi	Bonto	-	1	-
116	Maroangin	Bonto	-	-	-
117	Parigi	Kompang	-	2	3
118	Pattongkoe	Pattongko	-	-	-
119	Bole	Saohiring	1	-	-
120	Pakue	Bonto	-	-	-
121	Saohiring	Saohiring	-	-	-
122	Sahuneng	Bonto	-	-	-
123	Tapillasa	Pattongko	1	-	-
124	Lapparae	Gantarang	-	-	-
125	Lajemma	Bonto	2	2	-
126	Alleperengnge	Saotanre	-	-	-
127	Keke	Saotengah	2	2	-
128	Pangisoreng	Saotengah	1	-	-
129	Tallua/Laminnya	Baru	-	2	-
130	Syeping	Baru	-	1	-
131	Cempaga	Gantarang	-	-	-
132	Tonrong	Kompang	-	1	-
133	Palisue	Pattongko	-	-	-
134	Agalancenge	Bonto	-	-	-
135	Pasalu	Bonto	-	1	-
136	Mallembong II	Bonto	3	-	-
137	Galung Beru	Bonto	1	-	-
138	Tangkulu	Pattongko	-	-	-
139	Topala Tanatoa	Mattunreng Tellue	-	-	-
140	Barae	Saotanre	-	-	-
141	Harue	Saotanre	2	-	-
142	Jira Bonto	Bonto	-	-	-

Sumber : Dinas Pekerjaan Umum dan Penataan Ruang Kabupaten Sinjai

Lanjutan Tabel 5.6.3 / *Continued Table 5.6.3*

No	Nama Daerah Irigasi	Lokasi Kec/Desa/Kel	Bangunan Utama		
			Gorongnan	Jembatan	Penerjun
(1)	(2)	(3)	(7)	(8)	(9)
	Bulupoddo				
143	Lopi	Duampanuae	1	-	-
144	Batang	Lamatti	1	-	-
		Riawang			
145	Bulu Ase Waeputtang	Lamatti	-	1	-
		Riattang			
146	Cangka-Cangka	Duampanuae	2	-	-
147	Kalibong/Laiya	Tompo Bulu	-	-	-
148	Lampungan	Bulu Tellue	1	2	-
149	Tobalo	Bulu Tellue,	-	2	-
		Lamatti			
		Riattang			
150	Barang Cenrana	Lamatti	-	1	-
		Riattang			
151	Lappa Majelling	Bulu Tellue	3	-	-
152	Luppereng	Bulu Tellue	-	-	-
153	Bulo	Duampanuae	-	-	-
154	Jira	Lamatti	-	-	-
		Riattang			
155	Mangkola	Lamatti	2	-	-
		Riattang			
156	Balangpangi/Tomisseng	Duampanuae	2	1	-
157	Tanassangnge	Duampanuae	-	-	-
158	Masessa	Tompo Bulu	1	-	-
159	Ceppie Hilalang	Lamatti Riaja	-	-	-
160	Lompo Siri/Alehanuae	Bulu Tellue	2	1	-
161	Bulu-Bulu	Lamatti	-	2	-
		Riawang			

Sumber : Dinas Pekerjaan Umum dan Penataan Ruang Kabupaten Sinjai

Lanjutan Tabel 5.6.3 / Continued Table 5.6.3

No	Nama Daerah Irigasi	Lokasi Kec/Desa/Kel	Bangunan Utama	
			Pelimpah	Suplesi
(1)	(2)	(3)	(10)	(11)
	Sinjai Barat			
1	Balakia I & II	Balakia, Tassililu	1	2
2	Swadaya	Balakia	1	-
3	Arango I	Barania, Arabika	1	3
4	Arango II	Arabika	1	2
5	Lembanna	Bonto Salama	1	1
6	Bunga Satta I	Barania	1	1
7	Bunga Satta	Barania, Botolempangan	1	1
8	Bunga Satta II	Barania	1	-
9	Lestari	Boto Lempangan	1	-
10	Galung Lompoa	Turungan Baji	1	1
11	Nyenyeng Toa	Turungan Baji	1	1
12	Buke I	Gunung Perak	1	1
13	Bonto Sunggu	Balakia	1	1
14	Buke II	Gunung Perak	1	-
15	Bihulo I	Boto Lempangan	1	-
16	Bihulo II	Boto Lempangan	1	-
17	Cobbu	Bonto Salama	1	-
18	Papangkungan	Arabika	-	-
19	Lamberia	Boto Lempangan	1	-
20	Lestari Kampala	Boto Lempangan	1	-
21	Galung Lohe	Terasa	1	1
22	Magala	Bonto Salama	3	1
23	Kampala	Turungan Baji	-	-
24	Pamuntuleng	Terasa	-	-
25	Batu Gulung	Bonto Salama	-	-
26	Passuliang	Turungan Baji	-	-
27	Mellenreng	Boto Lempangan	1	-
28	Sengka Tallu	Boto Lempangan	1	-
29	Bentengia	Turungan Baji	1	-

Sumber : Dinas Pekerjaan Umum dan Penataan Ruang Kabupaten Sinjai

Lanjutan Tabel 5.6.3 / *Continued Table 5.6.3*

No	Nama Daerah Irigasi	Lokasi Kec/Desa/Kel	Bangunan Utama	
			Pelimpah	Suplesi
(1)	(2)	(3)	(10)	(11)
30	Tambariang	Turungan Baji	1	-
31	Passahungan	Turungan Baji	1	1
32	Junggena	Gunung Perak	1	-
33	Hengan	Terasa	-	-
34	Baku Bodoa	Turungan Baji	1	1
35	Lajoa	Turungan Baji	-	-
36	Barasa Tonrong	Terasa	-	-
37	Kaju Mate	Terasa	-	-
38	Tassala	Boto Lempangan	-	-
39	Esa Songka	Gunung Perak	1	-
40	Passimbungan	Turungan Baji	-	-
41	Tambaria	Gunung Perak	1	1
42	Barehangan	Boto Lempangan	1	-
	Sinjai Borong			
43	Mappekkkae	Batu Bulerang, Biji Nangka	1	-
44	Pakelli	Bonto Tangnga, Kassi Buleng	1	1
45	Paroppo Pettunge	Pasir Putih, Kessi Buleng	1	-
46	Maddakko	Pasir Putih	1	-
47	Liu Sirie	Barambang	1	-
48	Bonto Sinala	Bonto Sinala	1	1
49	Lembangnge	Biji Nangka	1	-
50	Anyorang	Kassi Buleng, Pasir Putih	1	2
51	Lombo	Bonto Katute	-	-
52	Balang/Padangnge	Bonto Katute	1	3
53	Manumbung	Bonto Katute	1	-
54	Batu/Ili	Kassi Buleng	1	-
55	Patikalae	Barambang	1	1
56	Barang	Batu Bulerang	3	1

Sumber : Dinas Pekerjaan Umum dan Penataan Ruang Kabupaten Sinjai

Lanjutan Tabel 5.6.3 / Continued Table 5.6.3

No	Nama Daerah Irigasi	Lokasi Kec/Desa/Kel	Bangunan Utama	
			Pelimpah	Suplesi
(1)	(2)	(3)	(10)	(11)
	Sinjai Selatan			
57	Aparang III	Palangka	3	2
58	Tonasa	Songing	1	1
59	Balimengko I	Songing	1	-
60	Hilalang	Songing	1	1
61	Lompoa	Puncak	1	1
62	Bilanri	Puncak	1	-
63	Galung Siri	Sangiasseri	1	-
64	Kucang	Puncak	1	-
65	Kambuno	Puncak	1	-
66	Lampe-Lampe	Talle	1	-
67	Kati-Kati	Talle	1	-
68	Galung Lappa	Talle	1	1
69	Tadi	Talle	1	2
70	Demme	Talle	1	2
71	Jene Arahulu	Bulu Kamase	1	-
72	Karampuang	Talle	1	-
73	Bonto Paddu	Polewali	1	1
74	Lajangnge	Talle	1	1
75	Tingkasae	Talle	1	-
76	Pitohoni	Talle	1	-
77	Labacceng	Songing	1	-
78	Bakung	Puncak	1	-
79	Caboro	Palae	1	-
80	Lajangnge Hulu	Talle	-	-
81	Maroangin	Talle/Palae	-	-
82	Balimengko II	Songing	1	-
83	Kanyame	Talle	1	-
84	Ulu Galung	Talle	1	-

Sumber : Dinas Pekerjaan Umum dan Penataan Ruang Kabupaten Sinjai

Lanjutan Tabel 5.6.3 / *Continued Table 5.6.3*

No	Nama Daerah Irigasi	Lokasi Kec/Desa/Kel	Bangunan Utama	
			Pelimpah	Suplesi
(1)	(2)	(3)	(10)	(11)
	Tellu Limpoe			
85	Lappa Uranga	Massaile	1	-
86	Manalohe I	Sao Tengah, Massaile	1	3
87	Manalohe II	Samaturue, Massaile	1	1
88	Lembang Lohe	Lembang Lohe	1	-
89	Balang Riri/Lembang Gogoso	Mannanti	1	-
90	Balang	Kalobba	1	-
91	Aparang Keke	Mannanti	1	-
92	Tippulue	Kalobba	1	2
93	Toribi	Kalobba	-	-
94	Sapawae	Kalobba, Mannanti	1	1
95	Massaile I	Massaile	2	-
96	Mallembong I	Era Baru	1	-
97	Borong Kalukue	Sao Tengah	2	1
98	Lappa Batu	Lembang Lohe	1	-
99	Arungan	Massaile	1	-
100	Pattongko	Pattongko	1	1
101	Sampaga/Batu Santung	Era Baru	1	-
102	Pakkoko	Tellulimpoe	1	-
103	Pokko	Tellulimpoe	-	-
104	Kasoso	Mannanti	1	-
105	Balang Jatie	Samaturue	1	-
106	Batu Liputang	Era Baru	1	-
107	Banda Banua Tobenni	Sukamaju	2	-
108	Bikali	Sao Tengah	1	-
109	Balla Kengkeng	Suka Maju	1	-
110	Bua	Bua	-	-
	Sinjai Timur			
111	Biroro	Biroro	-	-

Sumber : Dinas Pekerjaan Umum dan Penataan Ruang Kabupaten Sinjai

Lanjutan Tabel 5.6.3 / Continued Table 5.6.3

No	Nama Daerah Irigasi	Lokasi Kec/Desa/Kel	Bangunan Utama	
			Pelimpah	Suplesi
(1)	(2)	(3)	(10)	(11)
112	Borong Pao	Pattallassang	2	-
113	Batu Lotong Sinjai Tengah	Lasiai	-	-
114	Kalamisu Kanan	Baru	1	-
115	Galung Langi	Bonto	-	-
116	Maroangin	Bonto	-	-
117	Parigi	Kumpang	-	-
118	Pattongkoe	Pattongko	-	1
119	Bole	Saohiring	2	-
120	Pakue	Bonto	-	-
121	Saohiring	Saohiring	2	-
122	Sahuneng	Bonto	-	-
123	Tapillasa	Pattongko	-	-
124	Lapparae	Gantarang	1	-
125	Lajemma	Bonto	-	-
126	Alleperengnge	Saotanre	-	-
127	Keke	Saotengah	-	-
128	Pangisoreng	Saotengah	-	-
129	Tallua/Laminnya	Baru	-	-
130	Syeping	Baru	-	-
131	Cempaga	Gantarang	-	-
132	Tonrong	Kumpang	-	-
133	Palisue	Pattongko	-	-
134	Agalancenge	Bonto	-	-
135	Pasalu	Bonto	-	-
136	Mallembong II	Bonto	-	-
137	Galung Beru	Bonto	-	-
138	Tangkulu	Pattongko	1	-
139	Topala Tanatoa	Mattunreng Tellue	-	-
140	Barae	Saotanre	-	-
141	Harue	Saotanre	-	-
142	Jira Bonto	Bonto	-	-

Sumber : Dinas Pekerjaan Umum dan Penataan Ruang Kabupaten Sinjai

Lanjutan Tabel 5.6.3 / *Continued Table 5.6.3*

No	Nama Daerah Irigasi	Lokasi Kec/Desa/Kel	Bangunan Utama	
			Pelimpah	Suplesi
(1)	(2)	(3)	(10)	(11)
	Bulupoddo			
143	Lopi	Duampanuae	1	-
144	Batang	Lamatti	1	-
		Riawang		
145	Bulu Ase Waeputtang	Lamatti	-	-
		Riattang		
146	Cangka-Cangka	Duampanuae	-	-
147	Kalibong/Laiya	Tompo Bulu	-	-
148	Lampungan	Bulu Tellue	-	-
149	Tobalo	Bulu Tellue,	-	-
		Lamatti		
		Riattang		
150	Barang Cenrana	Lamatti	-	-
		Riattang		
151	Lappa Majelling	Bulu Tellue	-	2
152	Luppereng	Bulu Tellue	-	-
153	Bulo	Duampanuae	-	-
154	Jira	Lamatti	-	-
		Riattang		
155	Mangkola	Lamatti	-	-
		Riattang		
156	Balangpangi/Tomisseng	Duampanuae	-	-
157	Tanassangnge	Duampanuae	-	-
158	Masessa	Tompo Bulu	-	-
159	Ceppie Hilalang	Lamatti Riaja	1	-
160	Lompo Siri/Alehanuae	Bulu Tellue	-	1
161	Bulu-Bulu	Lamatti	-	-
		Riawang		

Sumber : Dinas Pekerjaan Umum dan Penataan Ruang Kabupaten Sinjai

Tabel 5.6.4 Inventarisasi Saluran Pembawa Jaringan Irigasi di Kabupaten Sinjai, 2016

No	Nama Daerah Irigasi	Lokasi Kec/Desa/Kel	Saluran Pembawa (meter)		
			Primer	Sekunder	Suplesi
(1)	(2)	(3)	(4)	(5)	(6)
	Sinjai Barat				
1	Balakia I & II	Balakia Tassililu	8 303	690	1 885
2	Swadaya	Balakia	1 928	-	-
3	Arango I	Barania Arabika	2 768	4 751	2 800
4	Arango II	Arabika	3 571	-	1 750
5	Lembanna	Bonto Salama	6 175	3 271	1 425
6	Bunga Satta I	Barania	2 510	-	-
7	Bunga Satta	Barania Botolempangan	3 259	-	-
8	Bunga Satta II	Barania	1 389	-	-
9	Lestari	Boto Lempangan	1 133	-	-
10	Galung Lompoa	Turungan Baji	1 332	-	-
11	Nyenyeng Toa	Turungan Baji	1 089	-	-
12	Buke I	Gunung Perak	3 123	-	-
13	Bonto Sunggu	Balakia	2 457	-	-
14	Buke II	Gunung Perak	3 455	-	-
15	Bihulo I	Boto Lempangan	2 995	-	-
16	Bihulo II	Boto Lempangan	1 188	-	-
17	Cobbu	Bonto Salama	935	-	-
18	Papangkungan	Arabika	1 111	-	-
19	Lamberia	Boto Lempangan	1 376	-	-
20	Lestari Kampala	Boto Lempangan	2 676	-	-
21	Galung Lohe	Terasa	1 477	-	-
22	Magala	Bonto Salama	4 125	-	-
23	Kampala	Turungan Baji	1 136	-	-
24	Pamuntuleng	Terasa	326	-	-
25	Batu Gulung	Bonto Salama	772	-	-
26	Passuliang	Turungan Baji	287	-	-
27	Mellenreng	Boto Lempangan	1 454	-	-
28	Sengka Tallu	Boto Lempangan	1 313	-	-
29	Bentengia	Turungan Baji	1 161	-	-

Sumber : Dinas Pekerjaan Umum dan Penataan Ruang Kabupaten Sinjai

Lanjutan Tabel 5.6.4 / *Continued Table 5.6.4*

No	Nama Daerah Irigasi	Lokasi Kec/Desa/Kel	Saluran Pembawa (meter)		
			Primer	Sekunder	Suplesi
(1)	(2)	(3)	(4)	(5)	(6)
30	Tambariang	Turungan Baji	992	-	-
31	Passahungan	Turungan Baji	1 081	-	-
32	Junggena	Gunung Perak	3 222	-	-
33	Hengan	Terasa	321	-	-
34	Baku Bodoa	Turungan Baji	601	-	-
35	Lajoa	Turungan Baji	280	-	-
36	Barasa Tonrong	Terasa	1 101	-	-
37	Kaju Mate	Terasa	875	-	-
38	Tassala	Boto Lempangan	1 325	-	-
39	Esa Songka	Gunung Perak	2 840	-	-
40	Passimbungan	Turungan Baji	369	-	-
41	Tambaria	Gunung Perak	1 267	-	-
42	Barehangan	Boto Lempangan	3 488	-	-
43	Mappekkkae	Batu Bulerang, Biji Nangka	1 977	-	-
44	Pakelli	Bonto Tangnga, Kassi Buleng	2 705	-	-
45	Paroppo Pettunge	Pasir Putih, Kessi Buleng	1 702	-	-
46	Maddakko	Pasir Putih	1 221	-	-
47	Liu Sirie	Barambang	3 073	-	-
48	Bonto Sinala	Bonto Sinala	828	-	-
49	Lembangnge	Biji Nangka	1 372	-	-
50	Anyorang	Kassi Buleng, Pasir Putih	5 454	-	-
51	Lombo	Bonto Katute	367	-	-
52	Balang/Padangnge	Bonto Katute	822	-	-
53	Manumbung	Bonto Katute	775	-	-
54	Batu/Ili	Kassi Buleng	1 188	-	-
55	Patikalae	Barambang	1 161	-	-
56	Barang	Batu Bulerang	2 358	-	-

Sumber : Dinas Pekerjaan Umum dan Penataan Ruang Kabupaten Sinjai

Lanjutan Tabel 5.6.4 / Continued Table 5.6.4

No	Nama Daerah Irigasi	Lokasi Kec/Desa/Kel	Saluran Pembawa (meter)		
			Primer	Sekunder	Suplesi
(1)	(2)	(3)	(4)	(5)	(6)
	Sinjai Selatan				
57	Aparang III	Palangka	3 967	14 125	-
58	Tonasa	Songing	3 722	-	-
59	Balimengko I	Songing	1 248	-	-
60	Hilalang	Songing	1 262	-	-
61	Lompoa	Puncak	7 217	-	-
62	Bilanri	Puncak	1 457	-	-
63	Galung Siri	Sangiasseri	1 962	-	-
64	Kucang	Puncak	1 417	-	-
65	Kambuno	Puncak	208	-	-
66	Lampe-Lampe	Talle	1 423	-	-
67	Kati-Kati	Talle	1 376	-	-
68	Galung Lappa	Talle	2 000	-	-
69	Tadi	Talle	889	-	-
70	Demme	Talle	2 659	-	-
71	Jene Arahulu	Bulu Kamase	1 191	-	-
72	Karampuang	Talle	1 163	-	-
73	Bonto Paddu	Polewali	1 663	-	-
74	Lajangnge	Talle	1 924	-	-
75	Tingkasae	Talle	606	-	-
76	Pitohoni	Talle	344	-	-
77	Labacceng	Songing	1 318	-	-
78	Bakung	Puncak	569	-	-
79	Caboro	Palae	603	-	-
80	Lajangnge Hulu	Talle	1 161	-	-
81	Maroangin	Talle/Palae	688	-	-
82	Balimengko II	Songing	444	-	-
83	Kanyame	Talle	473	-	-
84	Ulu Galung	Talle	650	-	-

Sumber : Dinas Pekerjaan Umum dan Penataan Ruang Kabupaten Sinjai

Lanjutan Tabel 5.6.4 / *Continued Table 5.6.4*

No	Nama Daerah Irigasi	Lokasi Kec/Desa/Kel	Saluran Pembawa (meter)		
			Primer	Sekunder	Suplesi
(1)	(2)	(3)	(4)	(5)	(6)
	Tellu Limpoe				
85	Lappa Uranga	Massaile	2 622	-	-
86	Manalohe I	Sao Tengah Massaile	4 364	-	1 768
87	Manalohe li	Samaturue Massaile	1 800	-	3 700
88	Lembang Lohe	Lembang Lohe	842	-	-
89	Balang Riri/Lembang Gogoso	Mannanti	5 808	-	-
90	Balang	Kalobba	1 194	-	-
91	Aparang Keke	Mannanti	6 167	-	-
92	Tippulue	Kalobba	2 485	-	1 049
93	Toribi	Kalobba	2 975	-	-
94	Sapawae	Kalobba Mannanti	4 938	-	531
95	Massaile I	Massaile	1 787	-	-
96	Mallembong I	Era Baru	707	-	-
97	Borong Kalukue	Sao Tengah	1 142	-	-
98	Lappa Batu	Lembang Lohe	853	-	-
99	Arungan	Massaile	1 010	-	-
100	Pattongko	Pattongko	2 462	-	-
101	Sampaga/Batu Santung	Era Baru	1 364	-	-
102	Pakkoko	Tellulimpoe	2 400	-	-
103	Pokko	Tellulimpoe	2 320	-	-
104	Kasoso	Mannanti	1 100	-	-
105	Balang Jatie	Samaturue	629	-	-
106	Batu Liputang	Era Baru	987	-	-
107	Banda Banua Tobenni	Sukamaju	899	-	-
108	Bikali	Sao Tengah	3 114	-	-
109	Balla Kengkeng	Suka Maju	743	-	-
110	Bua Sinjai Timur	Bua	644	-	-
111	Biroro	Biroro	2 566	-	-

Sumber : Dinas Pekerjaan Umum dan Penataan Ruang Kabupaten Sinjai

Lanjutan Tabel 5.6.4 / *Continued Table 5.6.4*

No	Nama Daerah Irigasi	Lokasi Kec/Desa/Kel	Saluran Pembawa (meter)		
			Primer	Sekunder	Suplesi
(1)	(2)	(3)	(4)	(5)	(6)
112	Borong Pao	Pattallassang	936	-	-
113	Batu Lotong	Lasiai	600	-	-
	Sinjai Tengah				
114	Kalamisu Kanan	Baru	1 878	-	-
115	Galung Langi	Bonto	480	-	-
116	Maroangin	Bonto	1 332	-	-
117	Parigi	Kompang	3 485	-	-
118	Pattongkoe	Pattongko	2 347	-	-
119	Bole	Saohiring	868	-	-
120	Pakue	Bonto	1 105	-	-
121	Saohiring	Saohiring	1 691	-	-
122	Sahuneng	Bonto	698	-	-
123	Tapillasa	Pattongko	990	-	-
124	Lapparae	Gantarang	979	-	-
125	Lajemma	Bonto	517	-	-
126	Alleperengnge	Saotanre	1 726	-	-
127	Keke	Saotengah	519	-	-
128	Pangisoreng	Saotengah	350	-	-
129	Tallua/Laminnya	Baru	751	-	-
130	Syeping	Baru	366	-	-
131	Cempaga	Gantarang	404	-	-
132	Tonrong	Kompang	1 110	-	-
133	Palisue	Pattongko	564	-	-
134	Agalancenge	Bonto	978	-	-
135	Pasalu	Bonto	235	-	-
136	Mallembong II	Bonto	716	-	-
137	Galung Beru	Bonto	627	-	-
138	Tangkulu	Pattongko	2 607	-	-
139	Topala Tanatoa	Mattunreng Tellue	1 420	-	-
140	Barae	Saotanre	1 904	-	-
141	Harue	Saotanre	1 243	-	-
142	Jira Bonto	Bonto	631	-	-

Sumber : Dinas Pekerjaan Umum dan Penataan Ruang Kabupaten Sinjai

Lanjutan Tabel 5.6.4 / *Continued Table 5.6.4*

No	Nama Daerah Irigasi	Lokasi Kec/Desa/Kel	Saluran Pembawa (meter)		
			Primer	Sekunder	Suplesi
(1)	(2)	(3)	(4)	(5)	(6)
	Bulupoddo				
143	Lopi	Duampanuae	940	-	-
144	Batang	Lamatti Riawang	1 024	-	-
145	Bulu Ase Waeputtang	Lamatti Riattang	703	-	-
146	Cangka-Cangka	Duampanuae	479	-	-
147	Kalibong/Laiya	Tompo Bulu	131	-	-
148	Lampungan	Bulu Tellue	99	-	-
149	Tobalo	Bulu Tellue, Lamatti Riattang	911	-	-
150	Barang Cenrana	Lamatti Riattang	1 113	-	-
151	Lappa Majelling	Bulu Tellue	1 376	-	-
152	Luppereng	Bulu Tellue	1 228	-	-
153	Bulo	Duampanuae	1 055	-	-
154	Jira	Lamatti Riattang	108	-	-
155	Mangkola	Lamatti Riattang	645	-	-
156	Balangpangi/Tomisseng	Duampanuae	860	-	-
157	Tanassangnge	Duampanuae	294	-	-
158	Masessa	Tompo Bulu	369	-	557
159	Ceppie Hilalang	Lamatti Riaja	632	-	-
160	Lompo Siri/Alehanuae	Bulu Tellue	857	-	-
161	Bulu-Bulu	Lamatti Riawang	823	-	-

Sumber : Dinas Pekerjaan Umum dan Penataan Ruang Kabupaten Sinjai

Tabel 5.6.5 Luas Tanah Sawah Menurut Kecamatan dan Jenis Pengairan di Kabupaten Sinjai 2017
Table Wetland Area of Rice Field by Subdistrict and Kind of Irrigation in Sinjai Regency 2017

Kecamatan <i>Subdistrict</i>	Irigasi (Ha)	Tadah Hujan (Ha)	Rawa Pasang Surut (Ha)	Rawa Lebak (Ha)
(1)	(2)	(3)	(4)	(5)
1. Sinjai Barat	1 688	-	-	-
2. Sinjai Borong	1 150	-	-	-
3. Sinjai Selatan	2 981	372	-	-
4. Tellu Limpoe	1 600	900	-	-
5. Sinjai Timur	782	1 767	-	-
6. Sinjai Tengah	1 378	230	-	-
7. Sinjai Utara	-	1 036	-	-
8. Bulupoddo	800	1 452	-	-
9. Pulau Sembilan	-	-	-	-
JUMLAH	10 379	5 757	-	-

Sumber : Dinas Tanaman Pangan Hortikultura dan Perkebunan Kab. Sinjai
 Source : Agriculture Horticulture and Estate Crops Agency in Sinjai

Lanjutan Tabel 5.6.5 / *Continued Table 5.6.5*

Kecamatan <i>Subdistrict</i>	Ditanami		Ditanami Tanaman Lainnya	Sementara Tidak Diusahakan	Jumlah <i>Total</i>
	2 X	1 X			
(1)	(6)	(7)	(8)	(9)	(10)
1. Sinjai Barat	1 619	-	69	-	1 688
2. Sinjai Borong	1 150	-	-	-	1 150
3. Sinjai Selatan	2 981	372	-	-	3 353
4. Tellu Limpoe	1 600	900	-	-	2 500
5. Sinjai Timur	1 419	1 130	-	-	2 549
6. Sinjai Tengah	1 378	230	-	-	1 608
7. Sinjai Utara	71	965	-	-	1 036
8. Bulupoddo	1 380	872	-	-	2 252
9. Pulau Sembilan	-	-	-	-	-
JUMLAH	11 598	4 469	69	-	16 136

Sumber : Dinas Tanaman Pangan Hortikultura dan Perkebunan Kab. Sinjai
Source : Agriculture Horticulture and Estate Crops Agency in Sinjai

Tabel 5.6.6 Luas Tanah Kering Dirinci Per Kecamatan di Kabupaten Sinjai 2017
Table Extent of Dry Land by District in Sinjai Regency 2017

Kecamatan <i>Subdistrict</i>	Tegal/ Kebun (Ha)	Ladang/ Huma	Perkebunan (Ha)	Ditanami Pohon/ Hutan Rakyat	Padang Pengembalaan/ Padang Rumput
(1)	(2)	(3)	(4)	(5)	(6)
1. Sinjai Barat	1 833	220	1 966	570	35
2. Sinjai Borong	1 798	535	1 851	890	23
3. Sinjai Selatan	3 361	157	3 588	296	29
4. Tellu Limpoe	672	-	10 749	-	-
5. Sinjai Timur	2 455	665	165	348	36
6. Sinjai Tengah	193	342	6 028	1 075	119
7. Sinjai Utara	232	-	25	7	-
8. Bulupoddo	651	-	2 918	150	-
9. Pulau Sembilan	61	-	-	-	-
JUMLAH	11 256	1 919	27 290	3 336	242

Sumber : Dinas Tanaman Pangan Hortikultura dan Perkebunan Kab. Sinjai
 Source : Agriculture Horticulture and Estate Crops Agency in Sinjai

Lanjutan Tabel 5.6.6 / Table Continued 5.6.6

Kecamatan <i>Subdistrict</i>	Sementara Tidak Diusahakan (Ha)	Lainnya (Tambak Kolam Empang Hutan Negara DII) (Ha)	Lahan Bkn Pertanian (Jalan Pemukiman Perkantoran Sungai) (Ha)	Jumlah Tanah Kering <i>Total Of Dry Land (Ha)</i>
(1)	(7)	(8)	(9)	(10)
1. Sinjai Barat	12	59	7 170	11 865
2. Sinjai Borong	10	75	365	5 547
3. Sinjai Selatan	-	51	2 364	9 846
4. Tellu Limpoe	-	363	446	12 230
5. Sinjai Timur	-	363	607	4 639
6. Sinjai Tengah	-	487	3 118	11 362
7. Sinjai Utara	-	413	1 244	1 921
8. Bulupoddo	15	-	2 836	7 695
9. Pulau Sembilan	-	-	694	755
JUMLAH	37	1 811	18 844	65 860

Sumber : Dinas Tanaman Pangan Hortikultura dan Perkebunan Kab. Sinjai
 Source : Agriculture Horticulture and Estate Crops Agency in Sinjai

5.7 PERKEBUNAN/ESTATE CROPS

Tabel 5.7.1 Luas dan Produksi Tanaman Perkebunan Menurut Kecamatan di Kabupaten Sinjai, 2017
Table 5.7.1 Planted Area and Production of Estate Crops by Subdistrict in Sinjai Regency, 2017

Kecamatan Subdistrict	Kelapa Dalam In Coconut		Kelapa Hibrida Hybrida Coconut	
	Luas Planted Area (Ha)	Produksi Production (Ton)	Luas Planted Area (Ha)	Produksi Production (Ton)
(1)	(2)	(3)	(4)	(5)
1. Sinjai Barat	333	200	6	2
2. Sinjai Borong	7	1	22	14
3. Sinjai Selatan	665	743	20	15
4. Tellu Limpoe	694	757	22	15
5. Sinjai Timur	1 072	1 200	6	24
6. Sinjai Tengah	460	509	16	11
7. Sinjai Utara	220	38	15	11
8. Bulupoddo	532	603	14	10
9. Pulau Sembilan	16	12	-	-
JUMLAH				
2017	3 999	4 063	121	102
2016	4 006	4 063	134	123
2015	3 999	4 063	126	106
2014	3 999	4 063	126	106
2013	3 999	4 063	126	123

Sumber : Dinas Tanaman Pangan Hortikultura dan Perkebunan Kab. Sinjai
 Source : Agriculture Horticulture and Estate Crops Agency in Sinjai

Lanjutan Tabel 5.7.1 / *Continued Table 5.7.1*

Kecamatan <i>Subdistrict</i>	Kopi Robusta <i>Robusta Coffee</i>		Cengkeh <i>Clave</i>	
	Luas <i>Planted Area</i> (Ha)	Produksi <i>Production</i> (Ton)	Luas <i>Planted Area</i> (Ha)	Produksi <i>Production</i> (Ton)
(1)	(6)	(7)	(8)	(9)
1. Sinjai Barat	835	588	425	97
2. Sinjai Borong	647	398	800	455
3. Sinjai Selatan	342	236	1 100	413
4. Tellu Limpoe	319	247	1 400	400
5. Sinjai Timur	68	53	240	13
6. Sinjai Tengah	380	376	900	235
7. Sinjai Utara	15	7	3	1
8. Bulupoddo	76	67	200	65
9. Pulau Sembilan	-	-	-	-
JUMLAH				
2017	2 682	1 972	5 068	1 679
2016	3 128	2 836	5 090	1 679
2015	3 125	2 836	5 068	1 679
2014	3 126	2 836	5 068	1 679
2013	3 125	2 836	5 068	1 679

Sumber : Dinas Tanaman Pangan Hortikultura dan Perkebunan Kab. Sinjai

Source : *Agriculture Horticulture and Estate Crops Agency in Sinjai*

Lanjutan Tabel 5.7.1 / Continued Table 5.7.1

Kecamatan Subdistrict	Lada Pepper		Coklat Cocoa		
	Luas Planted Area (Ha)	Produksi Production (Ton)	Luas Planted Area (Ha)	Produksi Production (Ton)	
(1)	(10)	(11)	(12)	(13)	
1. Sinjai Barat	60	47	741	283	
2. Sinjai Borong	100	64	557	197	
3. Sinjai Selatan	300	199	1 225	432	
4. Tellu Limpoe	500	338	1 607	795	
5. Sinjai Timur	112	75	733	322	
6. Sinjai Tengah	325	205	1 292	644	
7. Sinjai Utara	2	7	340	44	
8. Bulupoddo	160	97	816	306	
9. Pulau Sembilan	-	-	-	-	
JUMLAH	2017	1 559	1 032	7 311	3 023
	2016	1 641	2 137	6 407	3 023
	2015	1 599	2 137	6 407	3 023
	2014	1 572	1 100	7 311	3 023
	2013	1 599	2 137	6 407	3 023

Sumber : Dinas Tanaman Pangan Hortikultura dan Perkebunan Kab. Sinjai
 Source : Agriculture Horticulture and Estate Crops Agency in Sinjai

Lanjutan Tabel 5.7.1 / *Continued Table 5.7.1*

Kecamatan <i>Subdistrict</i>	Kemiri <i>Condlenut</i>		Jambu Mente <i>Cardium Occidentale</i>		
	Luas <i>Planted Area</i> (Ha)	Produksi <i>Production</i> (Ton)	Luas <i>Planted Area</i> (Ha)	Produksi <i>Production</i> (Ton)	
(1)	(14)	(15)	(16)	(17)	
1. Sinjai Barat	686	252	-	-	
2. Sinjai Borong	357	113	-	-	
3. Sinjai Selatan	29	7	525	217	
4. Tellu Limpoe	22	5	700	264	
5. Sinjai Timur	16	3	1 322	506	
6. Sinjai Tengah	778	284	-	-	
7. Sinjai Utara	31	3	110	36	
8. Bulupoddo	676	250	600	266	
9. Pulau Sembilan	-	-	35	12	
JUMLAH	2017	2 595	917	3 292	1 301
	2016	2 595	917	3 840	1 597
	2015	2 595	913	3 902	1 597
	2014	2 595	907	3 892	1 597
	2013	2 595	917	3 902	1 597

Sumber : Dinas Tanaman Pangan Hortikultura dan Perkebunan Kab. Sinjai

Source : *Agriculture Horticulture and Estate Crops Agency in Sinjai*

Lanjutan Tabel 5.7.1 / Continued Table 5.7.1

Kecamatan Subdistrict	Kapuk Kapok		Panili Vanili		
	Luas Planted Area (Ha)	Produksi Production (Ton)	Luas Planted Area (Ha)	Produksi Production (Ton)	
(1)	(18)	(19)	(20)	(21)	
1. Sinjai Barat	21	2	156	26	
2. Sinjai Borong	32	5	130	33	
3. Sinjai Selatan	46	4	425	97	
4. Tellu Limpoe	376	101	213	45	
5. Sinjai Timur	273	52	50	11	
6. Sinjai Tengah	337	70	456	124	
7. Sinjai Utara	304	74	12	1	
8. Bulupoddo	421	89	106	35	
9. Pulau Sembilan	-	-	-	-	
JUMLAH	2017	1 810	397	1 548	372
	2016	1 795	397	1 498	372
	2015	1 810	397	1 548	374
	2014	1 810	391	785	198
	2013	1 810	397	1 548	372

Sumber : Dinas Tanaman Pangan Hortikultura dan Perkebunan Kab. Sinjai
 Source : Agriculture Horticulture and Estate Crops Agency in Sinjai

Lanjutan Tabel 5.7.1 / *Continued Table 5.7.1*

Kecamatan <i>Subdistrict</i>	Pala <i>Nutmeg</i>		Tembakau <i>Tobacco</i>	
	Luas <i>Planted Area</i> (Ha)	Produksi <i>Production</i> (Ton)	Luas <i>Planted Area</i> (Ha)	Produksi <i>Production</i> (Ton)
(1)	(18)	(19)	(20)	(21)
1. Sinjai Barat	59	9	246	1,2
2. Sinjai Borong	8	2	1 019	1,3
3. Sinjai Selatan	47	9	-	-
4. Tellu Limpoe	47	12	-	-
5. Sinjai Timur	8	1	-	-
6. Sinjai Tengah	90	18	-	-
7. Sinjai Utara	-	-	-	-
8. Bulupoddo	-	-	-	-
9. Pulau Sembilan	-	-	-	-
JUMLAH				
2017	259	51	1 265	2,5
2016	246	48	900	541,0
2015	238	48	900	541,0
2014	247	48	900	541,0
2013	232	48	900	541,0

Sumber : Dinas Tanaman Pangan Hortikultura dan Perkebunan Kab. Sinjai

Source : *Agriculture Horticulture and Estate Crops Agency in Sinjai*

Lanjutan Tabel 5.7.1 / Continued Table 5.7.1

Kecamatan Subdistrict	Aren		Karet	
	Luas Planted Area (Ha)	Produksi Production (Ton)	Luas Planted Area (Ha)	Produksi Production (Ton)
(1)	(18)	(19)	(20)	(21)
1. Sinjai Barat	101	30	-	-
2. Sinjai Borong	8	22	-	-
3. Sinjai Selatan	20	4	-	-
4. Tellu Limpoe	15	2	98	82
5. Sinjai Timur	-	-	48	30
6. Sinjai Tengah	41	11	-	-
7. Sinjai Utara	-	-	-	-
8. Bulupoddo	21	5	-	-
9. Pulau Sembilan	-	-	-	-
JUMLAH	206	74	146	112
2017	206	74	146	112
2016	211	74	95	42
2015	206	74	95	42
2014	206	69	162	112
2013	206	74	95	42

Sumber : Dinas Tanaman Pangan Hortikultura dan Perkebunan Kab. Sinjai

Source : Agriculture Horticulture and Estate Crops Agency in Sinjai

Lanjutan Tabel 5.7.1 / *Continued Table 5.7.1*

Kecamatan <i>Subdistrict</i>	Kayu Manis		Jarak Pagar	
	Luas <i>Planted Area (Ha)</i>	Produksi <i>Production (Ton)</i>	Luas <i>Planted Area (Ha)</i>	Produksi <i>Production (Ton)</i>
(1)	(18)	(19)	(20)	(21)
1. Sinjai Barat	120	11	-	-
2. Sinjai Borong	18	3	-	-
3. Sinjai Selatan	-	-	-	-
4. Tellu Limpoe	-	-	-	-
5. Sinjai Timur	-	-	-	-
6. Sinjai Tengah	-	-	-	-
7. Sinjai Utara	-	-	-	-
8. Bulupoddo	-	-	-	-
9. Pulau Sembilan	-	-	-	-
JUMLAH				
2017	138	14	-	-
2016	138	14	-	-
2015	138	14	55	12
2014	138	14	46	4
2013	138	14	55	12

Sumber : Dinas Tanaman Pangan Hortikultura dan Perkebunan Kab. Sinjai

Source : *Agriculture Horticulture and Estate Crops Agency in Sinjai*

Lanjutan Tabel 5.7.1 / Continued Table 5.7.1

Kecamatan Subdistrict	Kopi Arabika Arabika Coffee		Wijen	
	Luas Planted Area (Ha)	Produksi Production (Ton)	Luas Planted Area (Ha)	Produksi Production (Ton)
(1)	(18)	(19)	(20)	(21)
1. Sinjai Barat	835	588	-	-
2. Sinjai Borong	565	455	-	-
3. Sinjai Selatan	157	103	75	35
4. Tellu Limpoe	85	49	83	39
5. Sinjai Timur	18	4	125	56
6. Sinjai Tengah	112	57	95	43
7. Sinjai Utara	-	-	60	2
8. Bulupoddo	24	10	95	45
9. Pulau Sembilan	-	-	-	-
JUMLAH				
2017	1 796	1 266	533	220
2016	1 796	1 266	534	220
2015	1 796	1 266	533	220
2014	1 796	1 266	533	220
2013	1 796	1 266	534	220

Sumber : Dinas Tanaman Pangan Hortikultura dan Perkebunan Kab. Sinjai
 Source : Agriculture Horticulture and Estate Crops Agency in Sinjai

Tabel

Table 5.7.2

Jumlah Rumah Tangga yang Mengusahakan Tanaman Perkebunan Menurut Kecamatan dan Jenis Tanaman di Kabupaten Sinjai, 2017
Number of Estate Crop Household by Subdistrict and Kind of Estate Crops in Sinjai Regency, 2017

Kecamatan <i>Subdistrict</i>	Jenis Tanaman Perkebunan <i>Kind of Estate Crops</i>			
	Kelapa <i>Coconut</i>	Kopi <i>Coffee</i>	Cengkeh <i>Clave</i>	Lada <i>Peper</i>
(1)	(2)	(3)	(4)	(5)
1. Sinjai Barat	315	3 315	1 375	325
2. Sinjai Borong	867	3 114	1 425	487
3. Sinjai Selatan	961	315	1 856	1 650
4. Tellu Limpoe	1 315	360	1 969	1 975
5. Sinjai Timur	1 450	256	885	587
6. Sinjai Tengah	945	375	1 435	1 028
7. Sinjai Utara	847	120	25	15
8. Bulupoddo	975	315	915	575
9. Pulau Sembilan	125	-	-	-
JUMLAH				
2017	7 800	8 170	9 885	6 642
2016	8 569	10 892	10 141	6 642
2015	8 569	9 992	10 091	6 642
2014	8 577	7 393	9 885	6 642
2013	8 569	9 992	10 141	6 642

Sumber : Dinas Tanaman Pangan Hortikultura dan Perkebunan Kab. Sinjai
 Source : *Agriculture Horticulture and Estate Crops Agency in Sinjai*

Lanjutan Tabel 5.7.2 / Continued Table 5.7.2

Kecamatan <i>Subdistrict</i>	Jenis Tanaman Perkebunan <i>Kind of Estate Crops</i>				
	Coklat <i>Cocoa</i>	Kemiri <i>Condlenut</i>	J. Mente <i>Cardium</i>	Vanili <i>Vanili</i>	
(1)	(6)	(7)	(8)	(9)	
1. Sinjai Barat	305	1 263	-	176	
2. Sinjai Borong	806	506	-	217	
3. Sinjai Selatan	1 175	285	675	785	
4. Tellu Limpoe	1 450	650	1 910	481	
5. Sinjai Timur	1 117	17	2 307	248	
6. Sinjai Tengah	876	1 476	-	878	
7. Sinjai Utara	847	47	367	87	
8. Bulupoddo	912	762	1 882	685	
9. Pulau Sembilan	-	-	28	-	
JUMLAH	2017	7 488	5 006	7 169	3 557
	2016	7 513	4 986	7 113	3 557
	2015	7 513	4 986	7 113	3 557
	2014	7 488	5 006	7 229	3 557
	2013	7 513	4 986	7 113	3 557

Sumber : Dinas Tanaman Pangan Hortikultura dan Perkebunan Kab. Sinjai

Source : Agriculture Horticulture and Estate Crops Agency in Sinjai

Lanjutan Tabel 5.7.2 / *Continued Table 5.7.2*

Kecamatan <i>Subdistrict</i>	Jenis Tanaman Perkebunan <i>Kind of Estate Crops</i>				
	Kapuk Kapok	Pala Nutmeg	Tembakau Tobacco	Rami Haramay	
(1)	(10)	(11)	(12)	(13)	
1. Sinjai Barat	215	146	1 790	-	
2. Sinjai Borong	206	73	1 482	-	
3. Sinjai Selatan	86	113	-	-	
4. Tellu Limpoe	481	96	-	-	
5. Sinjai Timur	179	23	-	-	
6. Sinjai Tengah	845	184	-	-	
7. Sinjai Utara	772	-	-	-	
8. Bulupoddo	835	-	-	-	
9. Pulau Sembilan	-	-	-	-	
JUMLAH	2017	3 619	635	3 272	-
	2016	3 617	635	3 271	7
	2015	3 619	635	3 272	-
	2014	3 619	635	3 272	20
	2013	3 617	635	3 271	7

Sumber : Dinas Tanaman Pangan Hortikultura dan Perkebunan Kab. Sinjai

Source : *Agriculture Horticulture and Estate Crops Agency in Sinjai*

Lanjutan Tabel 5.7.2 / Continued Table 5.7.2

Kecamatan Subdistrict	Jenis Tanaman Perkebunan Kind of Estate Crops				
	Aren	Karet	Kayu Manis	Jarak Pagar	
(1)	(10)	(11)	(12)	(13)	
1. Sinjai Barat	271	-	485	-	
2. Sinjai Borong	42	-	165	-	
3. Sinjai Selatan	75	-	-	-	
4. Tellu Limpoe	46	42	-	-	
5. Sinjai Timur	-	21	-	-	
6. Sinjai Tengah	187	-	-	-	
7. Sinjai Utara	-	-	-	-	
8. Bulupoddo	35	-	-	-	
9. Pulau Sembilan	-	-	-	-	
JUMLAH	2017	656	63	650	-
	2016	656	77	650	97
	2015	656	63	650	97
	2014	656	63	650	107
	2013	656	77	650	97

Sumber : Dinas Tanaman Pangan Hortikultura dan Perkebunan Kab. Sinjai

Source : Agriculture Horticulture and Estate Crops Agency in Sinjai

Tabel 5.7.3 Luas Panen dan Produksi Tanaman Cabe Besar Menurut Bulan di Kabupaten Sinjai, 2017
Table 5.7.3 Harvested Area and Total Production of Big Chili by Month in Sinjai Regency, 2017

Bulan (1)	Panen (Ha)		Produksi (Ton)		Rata-Rata Produksi (Kw/Ha) (6)
	Habis (2)	Belum Habis (3)	Habis (4)	Belum Habis (5)	
Januari	19,00	94,00	152,00	367,00	45,93
Pebruari	11,00	85,00	96,00	144,70	25,07
Maret	28,00	89,00	147,00	298,00	38,03
April	13,00	92,00	71,00	270,00	32,48
Mei	18,00	79,00	103,00	149,00	25,98
Juni	25,00	72,00	138,00	184,00	33,20
Juli	17,00	65,00	139,00	135,00	33,41
Agustus	12,00	54,00	98,00	431,00	80,15
September	12,00	47,00	70,00	98,00	28,47
Oktober	6,00	49,00	29,00	103,00	24,00
Nopember	15,00	55,00	78,00	127,00	29,29
Desember	13,00	68,00	76,00	133,00	25,80
JUMLAH 2017	189,00	849,00	1 197,00	2 439,70	141,51
2016	37,00	148,00	292,00	1 892,30	118 07
2015	46,00	133,00	321,50	1 109,50	79 94
2014	106,00	209,00	81,20	478,60	27 30
2013	116,00	321,00	272,60	518,60	18 11

Sumber : Dinas Tanaman Pangan Hortikultura dan Perkebunan Kab. Sinjai
 Source : Agriculture Horticulture and Estate Crops Agency in Sinjai

Tabel 5.7.4 **Luas Panen dan Produksi Tanaman Cabe Rawit Menurut Bulan di Kabupaten Sinjai, 2017**
Table 5.7.4 **Harvested Area and Total Production of Rawit Chili by Month in Sinjai Regency, 2017**

Bulan	Panen (Ha)		Produksi (Ton)		Rata-Rata Produksi (Kw/Ha)
	Habis	Belum Habis	Habis	Belum Habis	
(1)	(2)	(3)	(4)	(5)	(6)
Januari	31,00	59,00	186,00	206,70	43,63
Pebruari	9,00	57,00	59,00	103,20	24,58
Maret	15,00	24,00	90,30	109,80	51,31
April	7,00	49,00	37,00	219,50	45,80
Mei	9,00	42,00	60,00	103,00	31,96
Juni	13,00	34,00	83,00	163,00	52,34
Juli	15,00	36,00	45,00	88,50	26,18
Agustus	3,00	33,00	26,00	259,00	79,17
September	8,00	34,00	51,00	72,50	29,40
Oktober	5,00	29,00	38,00	59,10	28,56
Nopember	5,00	34,00	28,00	92,00	30,77
Desember	12,00	53,00	75,00	168,00	37,38
JUMLAH 2017	132,00	484,00	778,30	1 644,30	130,95
2016	56,00	262,00	379,20	1 326,40	53,64
2015	60,00	299,00	315,30	1 893,00	61,51
2014	89,00	454,00	277,20	739,50	18,72
2013	60,00	457,00	236,80	935,40	22,67

Sumber : Dinas Tanaman Pangan Hortikultura dan Perkebunan Kab. Sinjai
 Source : Agriculture Horticulture and Estate Crops Agency in Sinjai

Tabel 5.7.5 Luas Panen dan Produksi Tanaman Ketimun Menurut Bulan di Kabupaten Sinjai, 2017
Table 5.7.5 Harvested Area and Total Production of Cucumber by Month in Sinjai Regency, 2017

Bulan	Panen (Ha)		Produksi (Ton)		Rata-Rata Produksi (Kw/Ha)
	Habis	Belum Habis	Habis	Belum Habis	
(1)	(2)	(3)	(4)	(5)	(6)
Januari	-	2,00	-	6,00	30,00
Pebruari	1,00	1,00	13,00	14,00	135,00
Maret	-	-	-	-	-
April	-	-	-	-	-
Mei	-	-	-	-	-
Juni	-	-	-	-	-
Juli	1,00	-	5,00	-	50,00
Agustus	-	-	-	-	-
September	-	-	-	-	-
Oktober	-	-	-	-	-
Nopember	1,00	-	10,00	-	100,00
Desember	1,00	-	10,00	-	100,00
JUMLAH 2017	4,00	3,00	38,00	20,00	145,00
2016	14,00	26,00	82,00	122 00	51 00
2015	24,00	22,00	121,00	161 00	61 30
2014	14,00	9,00	92 50	58 60	65 70
2013	6,00	20,00	11 00	37 90	18 81

Sumber : Dinas Tanaman Pangan Hortikultura dan Perkebunan Kab. Sinjai
 Source : Agriculture Horticulture and Estate Crops Agency in Sinjai

Tabel 5.7.6 Luas Panen dan Produksi Tanaman Terong Menurut Bulan di Kabupaten Sinjai, 2017
Table 5.7.6 Harvested Area and Total Production of Terong by Month in Sinjai Regency, 2017

Bulan	Panen (Ha)		Produksi (Ton)		Rata-Rata Produksi (Kw/Ha)
	Habis	Belum Habis	Habis	Belum Habis	
(1)	(2)	(3)	(4)	(5)	(6)
Januari	-	3,00	-	10,00	33,33
Pebruari	-	2,00	-	16,20	81,00
Maret	-	1,00	-	2,00	20,00
April	2,00	1,00	5,00	1,50	21,67
Mei	-	1,00	-	0,10	1,00
Juni	1,00	3,00	2,00	8,20	25,50
Juli	4	1,00	8,20	8,00	32,40
Agustus	1	-	8,00	-	80,00
September	-	-	-	-	-
Oktober	2	-	16,00	-	80,00
Nopember	-	-	-	-	-
Desember	-	-	-	-	-
JUMLAH 2017	10,00	12,00	39,20	46,00	85,20
2016	17,00	23,00	34,80	66,20	25,25
2015	18,00	21,00	177,50	183,50	92,56
2014	27,00	31,00	250,30	204,70	78,45
2013	30,00	62,00	310,20	218,20	57,43

Sumber : Dinas Tanaman Pangan Hortikultura dan Perkebunan Kab. Sinjai
 Source : Agriculture Horticulture and Estate Crops Agency in Sinjai

Tabel 5.7.7 Luas Panen dan Produksi Tanaman Bayam Menurut Bulan di Kabupaten Sinjai, 2017
Table 5.7.7 Harvested Area and Total Production of Spinach by Month in Sinjai Regency, 2017

Bulan	Panen (Ha)		Produksi (Ton)		Rata-Rata Produksi (Kw/Ha)
	Habis	Belum Habis	Habis	Belum Habis	
(1)	(2)	(3)	(4)	(5)	(6)
Januari	1,00	1,00	3,00	3,00	30,00
Pebruari	1,00	-	2,00	-	20,00
Maret	3,00	1,00	12,00	6,00	45,00
April	1,00	-	2,00	-	20,00
Mei	1,00	-	2,50	-	25,00
Juni	1,00	-	3,00	-	30,00
Juli	-	-	-	-	-
Agustus	-	-	-	-	-
September	2,00	-	6,00	-	30,00
Oktober	-	-	-	-	-
Nopember	-	-	-	-	-
Desember	-	-	-	-	-
JUMLAH 2017	10,00	2,00	30,50	9,00	39,50
2016	26,00	1,00	50,10	3,00	19,67
2015	33,00	17,00	104,00	82,00	37,20
2014	43,00	13,00	68,00	64,80	23,71
2013	47,00	23,00	74,40	62,80	19,60

Sumber : Dinas Tanaman Pangan Hortikultura dan Perkebunan Kab. Sinjai
 Source : Agriculture Horticulture and Estate Crops Agency in Sinjai

Tabel 5.7.8 Luas Panen dan Produksi Tanaman Kacang Panjang Menurut Bulan di Kabupaten Sinjai, 2017
Table 5.7.8 Harvested Area and Total Production of Long Beans by Month in Sinjai Regency, 2017

Bulan (1)	Panen (Ha)		Produksi (Ton)		Rata-Rata Produksi (Kw/Ha) (6)
	Habis (2)	Belum Habis (3)	Habis (4)	Belum Habis (5)	
Januari	-	2,00	-	7,00	35,00
Pebruari	-	-	-	-	-
Maret	1,00	2,00	3,00	3,00	20,00
April	3,00	1,00	7,00	2,00	22,50
Mei	-	-	-	-	-
Juni	2,00	-	14,00	-	70,00
Juli	3,00	-	9,00	-	30,00
Agustus	-	-	-	-	-
September	-	-	-	-	-
Oktober	2,00	-	8,00	-	40,00
Nopember	-	-	-	-	-
Desember	-	-	-	-	-
JUMLAH 2017	11,00	5,00	41,00	12,00	48,18
2016	23,00	5,00	98,00	11,00	38,93
2015	36,00	24,00	222,50	210,00	72,08
2014	50,00	41,00	220,10	289,00	55,95
2013	65,00	90,00	816,00	823,30	105,76

Sumber : Dinas Tanaman Pangan Hortikultura dan Perkebunan Kab. Sinjai
 Source : Agriculture Horticulture and Estate Crops Agency in Sinjai

Tabel
Table 5.7.9

Luas Panen dan Produksi Tanaman Kangkung Menurut Bulan di Kabupaten Sinjai, 2017
Harvested Area and Total Production of Kangkung by Month in Sinjai Regency, 2017

Bulan	Panen (Ha)		Produksi (Ton)		Rata-Rata Produksi (Kw/Ha)
	Habis	Belum Habis	Habis	Belum Habis	
(1)	(2)	(3)	(4)	(5)	(6)
Januari	1,00	1,00	3,00	3,00	30,00
Pebruari	-	-	-	-	-
Maret	1,00	1,00	3,00	3,00	30,00
April	2,00	-	3,00	-	15,00
Mei	1,00	-	2,00	-	20,00
Juni	-	-	-	-	-
Juli	-	-	-	-	-
Agustus	-	-	-	-	-
September	-	1,00	-	0,40	4,00
Oktober	1,00	-	0,30	-	3,00
Nopember	-	-	-	-	-
Desember	-	-	-	-	-
JUMLAH 2017	6,00	3,00	11,30	6,40	29,50
2016	19,00	7,00	35,80	17,00	20,31
2015	34,00	34,00	192,00	257,50	66,10
2014	61,00	30,00	192,00	164,60	39,19
2013	62,00	44,00	231,10	189,40	39,67

Sumber : Dinas Tanaman Pangan Hortikultura dan Perkebunan Kab. Sinjai
Source : Agriculture Horticulture and Estate Crops Agency in Sinjai

Tabel 5.7.10 Luas Panen dan Produksi Tanaman Buncis Menurut Bulan di Kabupaten Sinjai 2017
Table *Harvested Area and Total Production of Beans by Month in Sinjai Regency 2017*

Bulan	Panen (Ha)		Produksi (Ton)		Rata-Rata Produksi (Kw/Ha)
	Habis	Belum Habis	Habis	Belum Habis	
(1)	(2)	(3)	(4)	(5)	(6)
Januari	1,00	1,00	5,00	5,00	50,00
Pebruari	-	1,00	-	12,00	120,00
Maret	1,00	-	8,00	-	80,00
April	-	1,00	-	12,00	120,00
Mei	-	1,00	-	5,00	50,00
Juni	-	-	-	-	-
Juli	5,00	-	12,00	-	24,00
Agustus	1,00	-	12,00	-	120,00
September	-	1,00	-	10,00	100,00
Oktober	1,00	-	9,00	-	90,00
Nopember	1,00	-	9,00	-	90,00
Desember	1,00	-	5,00	-	50,00
JUMLAH 2017	11,00	5,00	60,00	44,00	94,55
2016	13,00	33,00	38,30	100,60	30,20
2015	12,00	36,00	60,00	201,30	54,44
2014	25,00	24,00	26,40	25,90	10,67
2013	31,00	49,00	40,50	34,20	9,34

Sumber : Dinas Tanaman Pangan Hortikultura dan Perkebunan Kab. Sinjai
 Source : Agriculture Horticulture and Estate Crops Agency in Sinjai

Tabel 5.7.11 Luas Panen dan Produksi Tanaman Tomat Menurut Bulan di Kabupaten Sinjai, 2017
Table 5.7.11 Harvested Area and Total Production of Tomatoes by Month in Sinjai Regency, 2017

Bulan	Panen (Ha)		Produksi (Ton)		Rata-Rata Produksi (Kw/Ha)
	Habis	Belum Habis	Habis	Belum Habis	
(1)	(2)	(3)	(4)	(5)	(6)
Januari	6,00	5,00	24,00	13,50	34,09
Pebruari	1,00	3,00	12,00	11,30	58,25
Maret	1,00	4,00	2,00	24,00	52,00
April	2,00	2,00	4,50	3,00	18,75
Mei	2,00	1,00	5,10	0,30	18,00
Juni	1,00	-	5,00	-	50,00
Juli	2,00	4,00	10,00	20,00	50,00
Agustus	2,00	4,00	18,00	2,50	34,17
September	2,00	5,00	10,10	22,00	45,86
Oktober	1,00	5,00	10,00	21,50	52,50
Nopember	4,00	7,00	15,20	21,00	32,91
Desember	2,00	6,00	10,00	17,00	33,75
JUMLAH 2017	26,00	46,00	125,90	156,10	88,13
2016	32,00	142,00	282,70	1 191,50	84,72
2015	38,00	141,00	352,00	756,60	61,93
2014	63,00	89,00	176,80	275,00	29,72
2013	49,00	105,00	70,20	129,00	12,94

Sumber : Dinas Tanaman Pangan Hortikultura dan Perkebunan Kab. Sinjai
 Source : Agriculture Horticulture and Estate Crops Agency in Sinjai

Tabel 5.7.12 Luas Panen dan Produksi Tanaman Labu Siam Menurut Bulan di Kabupaten Sinjai, 2017
Table 5.7.12 Harvested Area and Total Production of Labu Siam by Month in Sinjai Regency, 2017

Bulan (1)	Panen (Ha)		Produksi (Ton)		Rata-Rata Produksi (Kw/Ha) (6)
	Habis (2)	Belum Habis (3)	Habis (4)	Belum Habis (5)	
Januari	1,00	2,00	5,00	0,80	19,33
Pebruari	-	2,00	-	0,50	2,5
Maret	1,00	1,00	2,00	3,00	25,00
April	-	1,00	-	2,00	20,00
Mei	-	1,00	-	4,00	40,00
Juni	-	1,00	-	5,00	50,00
Juli	1,00	1,00	5,00	0,20	26,00
Agustus	-	1,00	-	0,20	2,00
September	-	2,00	-	12,00	60,00
Oktober	2,00	1,00	7,00	0,50	25,00
Nopember	1,00	1,00	7,00	0,70	38,50
Desember	1,00	-	7,00	-	70,00
JUMLAH 2017	7,00	14,00	33,00	28,90	88,43
2016	3,00	46,00	7,50	99,80	21,90
2015	7,00	78,00	41,90	915,50	112,64
2014	3,00	75,00	5,80	318,50	41,58
2013	4,00	146,00	4,40	156,00	10,69

Sumber : Dinas Tanaman Pangan Hortikultura dan Perkebunan Kab. Sinjai
 Source : Agriculture Horticulture and Estate Crops Agency in Sinjai

Tabel
Table 5.7.13

**Luas Panen dan Produksi Tanaman Kubis Menurut Bulan
di Kabupaten Sinjai, 2017**
**Harvested Area and Total Production of Cabbages by
Month in Sinjai Regency, 2017**

Bulan	Panen (Ha)	Produksi (Ton)	Rata-Rata Produksi (Kw/Ha)
(1)	(2)	(3)	(4)
Januari	4,00	25,00	62,50
Pebruari	1,00	2,00	20,00
Maret	3,00	46,00	153,33
April	4,00	37,00	92,50
Mei	2,00	21,00	105,00
Juni	3,00	35,00	116,67
Juli	2,00	20,00	100,00
Agustus	1,00	12,00	120,00
September	2,00	18,00	90,00
Oktober	1,00	10,00	100,00
Nopember	2,00	18,00	90,00
Desember	2,00	17,00	85,00
JUMLAH			
2017	27,00	261,00	96,67
2016	35,00	197,90	56,54
2015	59,00	679,50	115,17
2014	83,00	337,90	40,71
2013	59,00	122,00	20,68

Sumber : Dinas Tanaman Pangan Hortikultura dan Perkebunan Kab. Sinjai

Source : Agriculture Horticulture and Estate Crops Agency in Sinjai

Tabel 5.7.14 Luas Panen dan Produksi Tanaman Kentang Menurut Bulan di Kabupaten Sinjai, 2017
Table 5.7.14 *Harvested Area and Total Production of Pottatoes by Month in Sinjai Regency, 2017*

Bulan	Panen (Ha)	Produksi (Ton)	Rata-Rata Produksi (Kw/Ha)
(1)	(2)	(3)	(4)
Januari	2,00	12,00	60,00
Pebruari	1,00	16,00	160,00
Maret	2,00	35,00	175,00
April	2,00	12,00	60,00
Mei	3,00	19,00	63,33
Juni	2,00	12,00	60,00
Juli	1,00	5,00	50,00
Agustus	-	-	-
September	-	-	-
Oktober	-	-	-
Nopember	-	-	-
Desember	-	-	-
JUMLAH			
2017	13,00	111,00	85,38
2016	20,00	89,60	44,80
2015	14,00	113,60	81,14
2014	50,00	148,70	29,74
2013	80,00	228,70	28,59

Sumber : Dinas Tanaman Pangan Hortikultura dan Perkebunan Kab. Sinjai
 Source : *Agriculture Horticulture and Estate Crops Agency in Sinjai*

Tabel 5.7.15 Luas Panen dan Produksi Tanaman Sawi Menurut Bulan di Kabupaten Sinjai, 2017
Table *Harvested Area and Total Production of Sawi by Month in Sinjai Regency, 2017*

Bulan	Panen (Ha)	Produksi (Ton)	Rata-Rata Produksi (Kw/Ha)
(1)	(2)	(3)	(4)
Januari	2,00	10,00	50,00
Pebruari	1,00	18,00	180,00
Maret	1,00	6,50	65,00
April	-	-	-
Mei	-	-	-
Juni	1,00	12,00	120,00
Juli	1,00	5,00	50,00
Agustus	-	-	-
September	1,00	7,00	70,00
Oktober	-	-	-
Nopember	1,00	6,00	60,00
Desember	1,00	6,00	60,00
JUMLAH			
2017	9,00	70,50	78,33
2016	14,00	74,10	52,93
2015	20,00	164,00	82,00
2014	45,00	183,30	40,73
2013	36,00	60,70	16,86

Sumber : Dinas Tanaman Pangan Hortikultura dan Perkebunan Kab. Sinjai

Source : *Agriculture Horticulture and Estate Crops Agency in Sinjai*

Tabel 5.7.16 **Luas Panen dan Produksi Tanaman Bawang Daun Menurut Bulan di Kabupaten Sinjai, 2017**
Table 5.7.16 **Harvested Area and Total Production of Bawang Daun by Month in Sinjai Regency, 2017**

Bulan	Panen (Ha)	Produksi (Ton)	Rata-Rata Produksi (Kw/Ha)
(1)	(2)	(3)	(4)
Januari	1,00	5,00	50,00
Pebruari	7,00	57,00	81,43
Maret	3,00	45,00	150,00
April	-	-	-
Mei	5,00	40,00	80,00
Juni	3,00	36,00	120,00
Juli	10,00	23,00	23,00
Agustus	3,00	30,00	100,00
September	1,00	13,00	130,00
Oktober	2,00	18,00	90,00
Nopember	1,00	13,00	130,00
Desember	1,00	5,00	50,00
JUMLAH	2017	37,00	285,00
	2016	89,00	247,00
	2015	91,00	535,50
	2014	107,00	343,20
	2013	145,00	366,40

Sumber : Dinas Tanaman Pangan Hortikultura dan Perkebunan Kab. Sinjai
 Source : Agriculture Horticulture and Estate Crops Agency in Sinjai

Tabel
Table 5.7.17

**Luas Panen dan Produksi Tanaman Wortel Menurut
Bulan di Kabupaten Sinjai, 2017**
*Harvested Area and Total Production of Wortel by Month
in Sinjai Regency, 2017*

Bulan	Panen (Ha)	Produksi (Ton)	Rata-Rata Produksi (Kw/Ha)
(1)	(2)	(3)	(4)
Januari	6,00	42,00	70,00
Pebruari	2,00	28,00	140,00
Maret	2,00	25,00	125,00
April	3,00	12,80	42,67
Mei	3,00	15,00	50,00
Juni	5,00	15,00	30,00
Juli	1,00	15,00	150,00
Agustus	2,00	15,00	75,00
September	2,00	15,00	75,00
Oktober	3,00	22,00	73,33
Nopember	2,00	15,00	75,00
Desember	1,00	15,00	150,00
JUMLAH			
2017	32,00	234,80	73,38
2016	45,00	237,00	52,67
2015	54,00	512,00	94,81
2014	109,00	204,60	18,77
2013	128,00	233,20	18,22

Sumber : Dinas Tanaman Pangan Hortikultura dan Perkebunan Kab. Sinjai
Source : Agriculture Horticulture and Estate Crops Agency in Sinjai

Tabel 5.7.18 Luas Panen dan Produksi Tanaman Kacang Merah Menurut Bulan di Kabupaten Sinjai, 2017
Table 5.7.18 Harvested Area and Total Production of Red Beans by Month in Sinjai Regency, 2017

Bulan	Panen (Ha)	Produksi (Ton)	Rata-Rata Produksi (Kw/Ha)
(1)	(2)	(3)	(4)
Januari	-	-	-
Pebruari	-	-	-
Maret	-	-	-
April	-	-	-
Mei	-	-	-
Juni	-	-	-
Juli	-	-	-
Agustus	-	-	-
September	-	-	-
Oktober	-	-	-
Nopember	-	-	-
Desember	-	-	-
JUMLAH			
2017	-	-	-
2016	-	-	-
2015	-	-	-
2014	-	-	-
2013	4 00	5 20	13 00

Sumber : Dinas Tanaman Pangan Hortikultura dan Perkebunan Kab. Sinjai
 Source : *Agriculture Horticulture and Estate Crops Agency in Sinjai*

Tabel 5.7.19 Luas Panen dan Produksi Tanaman Bawang Merah Menurut Bulan di Kabupaten Sinjai, 2017
Table *Harvested Area and Total Production of Onions by Month in Sinjai Regency, 2017*

Bulan	Panen (Ha)	Produksi (Ton)	Rata-Rata Produksi (Kw/Ha)
(1)	(2)	(3)	(4)
Januari	5,00	40,00	80,00
Pebruari	2,00	21,00	105,00
Maret	5,00	29,00	58,00
April	2,00	13,60	68,00
Mei	4,00	24,90	62,25
Juni	4,00	36,00	90,00
Juli	3,00	24,00	80,00
Agustus	2,00	19,00	95,00
September	3,00	27,00	90,00
Oktober	3,00	26,00	86,67
Nopember	3,00	27,00	90,00
Desember	16,00	98,00	61,25
JUMLAH			
2017	52,00	385,50	74,13
2016	13,00	75,60	58,15
2015	5,00	54,00	108,00
2014	-	-	-
2013	3,00	0,60	2,00

Sumber : Dinas Tanaman Pangan Hortikultura dan Perkebunan Kab. Sinjai
 Source : *Agriculture Horticulture and Estate Crops Agency in Sinjai*

Tabel 5.7.20 **Luas Panen dan Produksi Tanaman Kembang Kol Menurut Bulan di Kabupaten Sinjai, 2017**
Table *Harvested Area and Total Production of Cauliflower by Month in Sinjai Regency, 2017*

Bulan	Panen (Ha)	Produksi (Ton)	Rata-Rata Produksi (Kw/Ha)
(1)	(2)	(3)	(4)
Januari	-	-	-
Pebruari	-	-	-
Maret	-	-	-
April	-	-	-
Mei	-	-	-
Juni	-	-	-
Juli	-	-	-
Agustus	-	-	-
September	-	-	-
Oktober	-	-	-
Nopember	-	-	-
Desember	-	-	-
JUMLAH			
2017	-	-	-
2016	3 00	5 40	18 00
2015	8 00	31 00	38 75
2014	-	-	-
2013	3 00	0 60	2 00

Sumber : Dinas Tanaman Pangan Hortikultura dan Perkebunan Kab. Sinjai
 Source : *Agriculture Horticulture and Estate Crops Agency in Sinjai*

Tabel 5.7.21 **Luas Panen dan Produksi Tanaman Jamur Menurut Bulan di Kabupaten Sinjai, 2017**
Table 5.7.21 **Harvested Area and Total Production of Mushrooms by Month in Sinjai Regency, 2017**

Bulan	Panen (Ha)		Produksi (Ton)		Rata-Rata Produksi (Kw/Ha)
	Habis	Belum Habis	Habis	Belum Habis	
(1)	(2)	(3)	(4)	(5)	(6)
Januari	-	-	-	-	-
Pebruari	-	-	-	-	-
Maret	-	-	-	-	-
April	-	-	-	-	-
Mei	-	-	-	-	-
Juni	-	-	-	-	-
Juli	-	-	-	-	-
Agustus	-	-	-	-	-
September	-	-	-	-	-
Oktober	-	-	-	-	-
Nopember	-	-	-	-	-
Desember	-	-	-	-	-
JUMLAH 2017	-	-	-	-	-
2016	-	-	-	-	-
2015	-	-	-	-	-
2014	7 00	-	14 50	-	20 71
2013	-	-	-	-	-

Sumber : Dinas Tanaman Pangan Hortikultura dan Perkebunan Kab. Sinjai
 Source : Agriculture Horticulture and Estate Crops Agency in Sinjai

5.8 LAINNYA/OTHERS

Tabel 5.8.1 Jumlah Kelompok Tani dan Penyuluh Pertanian Menurut Kecamatan di Kabupaten Sinjai, 2017
Table 5.8.1 Number of Farmer Groups and Agricultural Extension Fields by Subdistrict in Sinjai Regency, 2017

Kecamatan	Kelompok Tani Farmer Groups				Jumlah
	P	L	M	U	
(1)	(2)	(3)	(4)	(5)	(6)
1. Sinjai Barat	72	88	27	4	191
2. Sinjai Borong	49	62	15	1	127
3. Sinjai Selatan	63	120	19	-	202
4. Tellu Limpoe	94	146	9	-	249
5. Sinjai Timur	92	56	8	-	156
6. Sinjai Tengah	90	64	4	-	158
7. Sinjai Utara	28	17	10	3	58
8. Bulupoddo	54	81	35	1	171
9. P.Sembilan	11	-	-	-	11
JUMLAH	553	634	127	9	1 323

Ket:

P = Pemula L = Lanjut M = Madya U = Utama /

Sumber : Dinas Tanaman Pangan Hortikultura dan Perkebunan Kab. Sinjai

Source : Agriculture Horticulture and Estate Crops Agency in Sinjai

Lanjutan Tabel 5.8.1 / *Continued Table 5.8.1*

Kecamatan	Penyuluh Pertanian <i>Agricultural Extension Fields</i>						
	Pertanian	Kehutanan	Perikanan	THL_TBPP	Swadaya	Jumlah	
(1)	(10)	(11)	(12)	(13)	(14)	(15)	
1. Sinjai Barat	6	1	2	1	11	21	
2. Sinjai Borong	5	1	1	1	8	16	
3. Sinjai Selatan	5	2	-	3	13	23	
4. Tellu Limpoe	3	1	1	4	11	20	
5. Sinjai Timur	9	1	5	1	12	28	
6. Sinjai Tengah	7	2	-	1	11	21	
7. Sinjai Utara	6	1	2	-	7	16	
8. Bulupoddo	7	2	-	-	7	16	
9. P.Sembilan	1	-	4	-	-	5	
10. Fungsional Kabupaten	5	-	-	-	-	5	
JUMLAH	2017	54	11	15	11	80	171
	2016	66	14	12	14	131	237
	2015	65	14	16	14	133	95
	2014	54	14	15	29	80	192
	2013	54	16	14	29	*)	113

Ket:

THL-TBPP = Tenaga Harian Lepas-Tenaga Bantu Penyuluh Pertanian

Sumber : Dinas Tanaman Pangan Hortikultura dan Perkebunan Kab. Sinjai

Source : *Agriculture Horticulture and Estate Crops Agency in Sinjai*


INDUSTRI, PERTAMBANGAN, ENERGI DAN KONSTRUKSI

6


Industry, Mining, Energy and Construction

PERKEMBANGAN INDUSTRI

Growth of Industry



KONSUMSI ENERGI / Energy Consumption



Power

DAYA

50.348.263 VA



Customers

PELANGGAN

naik 9,04 %

VOLUME

1.754.519 meter³



Volume

PELANGGAN

naik 12,99 %



Customers

Sumber : PT. PLN dan PDAM

Source : State of Electricity Company and State of Water Supply Company

PENJELASAN TEKNIS

1. Pengumpulan data industri besar dan sedang dilakukan melalui Survei Industri Besar dan Sedang yang dilaksanakan setiap tahun secara lengkap (sensus) sejak tahun 1975. Survei Industri Besar dan Sedang mencakup semua perusahaan industri yang mempunyai tenaga kerja 20 orang atau lebih dengan menggunakan kuesioner II A.
2. Klasifikasi industri yang digunakan dalam survei ini berdasar kepada Klasifikasi Baku Lapangan Usaha Indonesia (KBLI). KBLI adalah klasifikasi lapangan usaha yang berdasar kepada International Standard Industrial Classification of All Economic Activities (ISIC) revisi 4 yang telah disesuaikan dengan kondisi Indonesia.
3. **Industri manufaktur** adalah suatu kegiatan ekonomi yang melakukan kegiatan mengubah suatu barang dasar secara mekanis, kimia, atau dengan tangan sehingga menjadi barang jadi/setengah jadi, dan atau barang yang kurang nilainya menjadi barang yang lebih tinggi nilainya, dan sifatnya lebih dekat, kepada pemakai akhir.

TECHNICAL NOTES

1. *Data collection of large and medium scale manufacturing is conducted through The Large and Medium Manufacturing Establishment Survey that has been done annually for all industries (census) since 1975. Large and Medium Manufacturing Establishment Survey covers all manufactures/industries with 20 workers or more by questionnaire II A.*
2. *The industrial classification adopted in this survey refers to the Klasifikasi Baku Lapangan Usaha Indonesia (KBLI). KBLI is classification of economic activities based on the International Standard Industrial Classification of All Economic Activities (ISIC rev 4) that has been modified according to the local condition in Indonesia.*
3. **Manufacturing industry** is defined as an economic activity processing basic goods mechanically, chemicals or manually into final or intermediate goods. It is also defined as processing of lower value goods into higher value goods as final or services for manufacturing and assembling

Termasuk dalam kegiatan ini adalah jasa industri dan pekerjaan perakitan.

intermediate products. The activities also include

4. **Jasa industry** adalah kegiatan industri yang melayani keperluan pihak lain. Pada kegiatan ini bahan baku disediakan oleh pihak lain sedangkan pihak pengolah hanya melakukan pengolahannya dengan mendapat imbalan sebagai balas jasa (upah maklon).
5. Perusahaan atau usaha industri adalah suatu unit (kesatuan) usaha yang melakukan kegiatan ekonomi, bertujuan menghasilkan barang atau jasa, terletak pada suatu bangunan atau lokasi tertentu, dan mempunyai catatan administrasi tersendiri mengenai produksi dan struktur biaya serta ada seorang atau lebih yang bertanggung jawab atas usaha tersebut.
6. Industri manufaktur dikelompokkan ke dalam 4 golongan berdasarkan banyaknya pekerja, yaitu: industri besar (100 orang pekerja atau lebih), industri sedang/menengah (20-99 orang pekerja), industri kecil (5-19 orang pekerja) dan industri mikro (1-4 orang pekerja).

4. **Services for manufacturing** is defined as a manufacturing activity which serving other manufacturing establishments. In this case, raw materials are supplied by other while the workers are paid as a compensation for processing raw materials.
5. **A manufacturing establishment** is defined as a production unit gaged in economic activity, producing goods or services, located a building or in a certain location, keeping a business record concerning the production and cost ructure, and having a person or ore that are responsible to those ctivities.
6. **Manufacturing industries** are categorized into four groups, based on the number of employees: large scale manufacturing (100 employees or more), medium scale manufacturing (20–99 employees), small scale manufacturing (5– 19 employees), and microindustry (1–4 employees).

7. Pelanggan adalah individu atau kelompok, baik rumah tangga, perusahaan atau institusi non profit yang membeli air bersih dari perusahaan air bersih.
8. Air disalurkan adalah volume air bersih dari perusahaan air bersih.
7. *Customers are individuals or groups, whether household, company or non-profit institutions that buy water supply from water supply establishment.*
8. *Distributed water is the volume of water supply from water supply establishment.*

<https://sinjaikab.bps.go.id>

ULASAN

Sektor Industri merupakan sektor utama dalam perekonomian Indonesia. Industri pengolahan dibagi menjadi tiga kelompok, yaitu industri besar, industri sedang/menengah, dan industri kecil. Pengelompokan ini didasarkan pada modal yang ditanamkan. Data industri formal dan informal di Kabupaten Sinjai Tahun 2017 adalah 1.588 buah unit usaha formal dan 2.175 unit usaha informal dengan tenaga kerja 4.549 orang di bidang formal dan 6.440 orang di bidang informal.

Tenaga listrik yang diproduksi oleh PLN Ranting dan sub rating di Kabupaten Sinjai Tahun 2017 adalah sebesar 63.185.158 KWH.

Jumlah pelanggan PDAM semakin tahun semakin meningkat, jenis konsumennya terbagi menjadi 3 bagian yaitu sosial, rumah tangga dan instansi pemerintahan. Sejauh ini yang paling banyak menggunakan PDAM adalah rumah tangga sebesar 89 % dan disusul oleh Hotel, Industri 8% dan instansi pemerintahan hanya 2%. Banyaknya air minum yang disalurkan kepada 10.410 pelanggan oleh Perusahaan Daerah Air Minum Sinjai Tahun 2017 adalah sebesar 1.754.519 m³ air bersih.

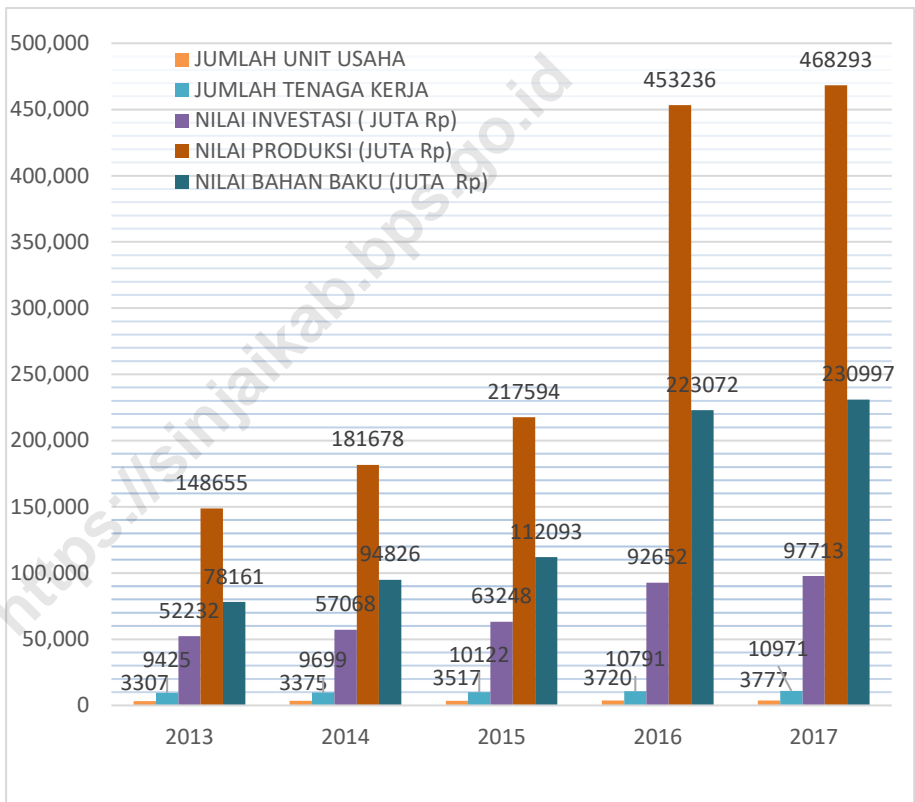
DESCRIPTION

Manufacturing sector is a leading sector in the Indonesian economy. The manufacturing sector consists of four categories: large, and medium, small manufacturing industries. This grouping is for production or capital. Data of formal and informal small industry in Sinjai year 2017 is 1.588 units of formal establishment and 2.175 unit of informal establishment with 4.549 labour of formal and 6.440 labour of informal.

Production of electricity by State Electricity Establishment in Sinjai year 2017 is 63.185.158 KWH.

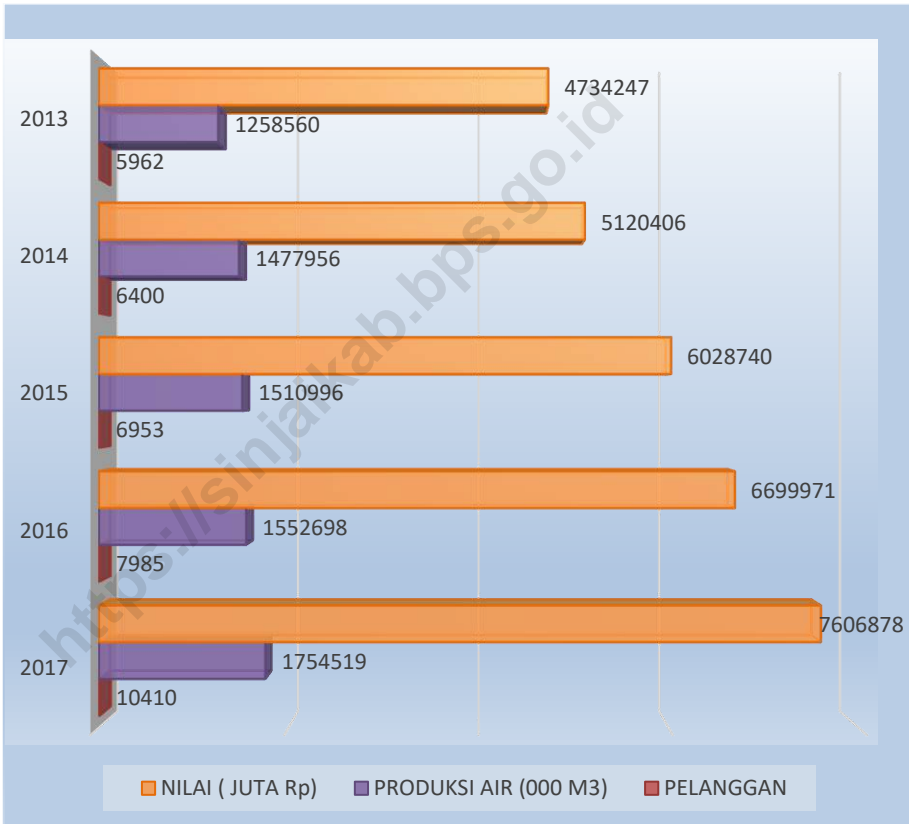
The number of subscribers increased taps growing years , an advanced type of customers divided three parts, namely social , household and government agencies . By far the most widely used is the household taps by 89% and was followed by a Hotel, Industry, etc with the number 8% and government agency with the number 2%. Number of water supply that sold out to 10.410 customers by Water Supply Establishment of Sinjai in year 2017 is 1.754.519 M³ of Wat.

Gambar 13 Jumlah Unit Usaha, Tenaga Kerja, Nilai Investasi, Nilai Produksi, dan Nilai Bahan Baku Usaha Industri di Kabupaten Sinjai, 2013-2017
Picture **Number of Establishment, Employees, Investment Production Value and Industry Standard Value in Sinjai Regency, 2013-2017**



Sumber/ Source : Dinas Perdagangan, Perindustrian dan ESDM Kabupaten Sinjai/
 Trade, Industry and Energy-Mineral Agency in Sinjai

Gambar 14 Jumlah Pelanggan, Suplai Air dan Nilai PDAM Kabupaten Sinjai, 2013-2017
Picture *Number of Costumers, Water Supply and Value of Drinking Water Regional Company of Sinjai Regency, 2013-2017*



Sumber/ Source : Perusahaan Daerah Air Minum Kabupaten Sinjai/ State Water Supply Company in Sinjai.

6.1 INDUSTRI/INDUSTRY

Tabel 6.1.1 **Jumlah Industri Kecil Menurut Unit Usaha di Kabupaten Sinjai, 2017**
Table 6.1.1 **Number of Small-Scale Manufactures by Establishment in Sinjai Regency, 2017**

No. KBLI Classification Code	Bidang Usaha Manufacture	Unit Usaha Establishment	
		Formal	Non Formal
(1)	(2)	(3)	(4)
10120	Industri Pemotongan Hewan	11	5
15139	Industri Pengolahan Buah Markisa	11	-
15122	Industri Penggaraman / Pengeringan Ikan	7	92
15123	Industri Pengasapan Ikan	3	20
10219	Ind. Pengolahan / Pengawetan Ikan Lainnya	4	1
15143	Industri Pembuatan Minyak Goreng / Kelapa	2	94
10631	Ind. Penggilingan Dan Pembersihan Padi – Padi	352	9
15315	Ind. Pengupasan / Pembersihan Biji Kemiri	1	1
15322	Industri Pembuatan Tepung Beras	1	33
10710	Industri Pengolahan Roti / Kue Kering	51	19
15422	Industri Gula Merah	3	625
15431	Industri Pengeringan Biji Coklat	-	28
15491	Industri Pengolahan Kopi	15	1
15492	Industri Es Balok	11	1
15494	Industri Pembuatan Tempe/Tahu	14	2
15499	Industri Pembuatan Cuka	3	4
15424	Industri Pembuatan Sirup Aren	1	-
16001	Industri Pengeringan Daun Tembakau	-	320
14120	Industri Pakaian Jadi Dari Tekstil	69	29

Sumber : Dinas Perdagangan, Perindustrian dan ESDM Kabupaten Sinjai

Source : Trade, Industry and Energy-Mineral Agency in Sinjai

Lanjutan Tabel 6.1.1 / *Continued Table 6.1.1*

No. KBLI <i>Classification Code</i>	Bidang Usaha <i>Manufacture</i>	Unit Usaha <i>Establishment</i>	
		Formal	Non Formal
(1)	(2)	(3)	(4)
13921	Industri Barang Jadi Tekstil Keperluan Rumahtangga	4	-
19111	Industri Pengawetan Kulit	1	2
17293	Industri Sulaman / Bordir	3	1
16221	Industri Barang Bangunan dari Kayu	20	-
16101	Industri Penggergajian Kayu	84	21
20291	Industri Anyaman Rotan Dan Bambu	-	15
20292	Industri Pembuatan Atap Nipa	-	23
15495	Industri Makanan Ringan Dari Kacang-Kacangan	3	-
10794	Industri Kripik, Krupuk dan sejenisnya	14	100
28995	Industri Pembuatan Bronjong	1	-
15493	Industri Pembuatan Kecap	1	-
55220	Industri Makanan Minuman /Warung Makan	160	30
17112	Industri Pemintalan Benang Sutra	2	-
93050	Industri Pemeliharaan / Reparasi Sepeda Motor	144	80
28111	Industri Las Dico	22	-
11050	Industri Air Minum Isi Ulang	43	-
31001	Industri Pembuatan Mebel Dari Kayu	87	254
36102	Industri Pembuatan Mebel Dari Bambu	1	23
22210	Industri Percetakan/Fotocopy	129	23
20294	Industri Penyulingan Minyak Atsiri	9	11
36993	Industri Sabut Kepala Dan Serat Lontar	-	118
36999	Industri Pengolahan Serat Ijuk	-	3

Sumber : Dinas Perdagangan, Perindustrian dan ESDM Kabupaten Sinjai

Source : *Trade, Industry and Energy-Mineral Agency in Sinjai*

Lanjutan Tabel 6.1.1 / *Continued Table 6.1.1*

No. KBLI <i>Classification Code</i>	Bidang Usaha <i>Manufacture</i>	Unit Usaha <i>Establishment</i>	
		Formal	Non Formal
(1)	(2)	(3)	(4)
26423	Industri Pembuatan Barang Dari Semen Untuk Konstruksi	21	7
26412	Industri Pembuatan Kapur Bangunan	1	1
26321	Industri Pembuatan Kerajinan Gerabah		19
26322	Industri Pembuatan Batu Bata	-	33
31402	Industri Pembuatan Air Akki / Accu	1	-
28931	Industri Pembuatan Alat Pertanian / Pande Besi	17	90
29211	Pembuatan Alat Pertanian / Perontok Gabah	23	14
35111	Industri Pembuatan Perahu Dari Kayu	8	13
36912	Industri Pembuatan Perhiasan Dari Emas	6	2
36104	Industri Mebel Dari Logam	6	6
24123	Industri Pupuk Pertanian	11	-
15540	Industri Minuman Ringan	6	-
15124	Pembekuan Ikan	7	-
20254	industri Alat Rumah Tangga Dari Alumunium	5	1
35410	Industri Pemecah Batu	5	1
17231	Industri Pemintalan Tali Rafia	2	-
15211	Industri Pasteurisasi Susu	1	-
15499	Industri Pembuatan Vco	1	-
15112	Industri Penggilingan Daging	4	-
93022	Industi Salon Kecantikan	28	-
93062	Industri Reparasi Barang Elektronik/Komp.	10	-
10799	Industri Telur	4	-
93040	Industri Pemeliharaan Dan Reparasi Mobil	33	-

Sumber : Dinas Perdagangan, Perindustrian dan ESDM Kabupaten Sinjai

Source : *Trade, Industry and Energy-Mineral Agency in Sinjai*

Lanjutan Tabel 6.1.1 / *Continued Table 6.1.1*

No. KBLI <i>Classification Code</i>	Bidang Usaha <i>Manufacture</i>	Unit Usaha <i>Establishment</i>	
		Formal	Non Formal
(1)	(2)	(3)	(4)
25111	Industri Barang Dari Logam Bukan Aluminium Siap Pasang Untuk Bangunan	34	-
25112	Industri Barang Dari Logam Aluminium Siap Pasang Untuk Bangunan	24	-
10622	Industri berbagai macam pati palma(tepung sagu, kanji)	1	-
10079	Industri produk masakan lainnya (madu)	1	-
10294	Industri pemindangan biota air laut (rumput laut)	1	-
32300	Industri alat olah raga	1	-
16292	Industri barang anyaman dari tanaman bukan bambu dan rotan	4	-
10293	Industri pembekuan biota air lainnya (teripang)	2	-
	Industri Pembibitan Dan Budidaya Sapi Potong	23	-
	Industri Pembuatan Mie	3	-
	Industri Kunyit Bubuk	2	-
	Industri Speaker Aktif	1	-
	Industri Pengolahan Garam	1	-
	Industri Pengolahan Sari Buah Dan Sayuran	1	-
	Industri Barang Dari Kertas Dan Papan Kertas Lainnya Ytdl	1	-
56210	Industri Jasa Boga Untuk Event Tertentu (Cathering)	1	-
JUMLAH		1 588	2 175

Sumber : Dinas Perdagangan, Perindustrian dan ESDM Kabupaten Sinjai
 Source : *Trade, Industry and Energy-Mineral Agency in Sinjai*

Tabel 6.1.2 Jumlah Tenaga Kerja Industri Kecil Menurut Unit Usaha di Kabupaten Sinjai, 2017
Table *Number of Workers Engaged by Establishment in Sinjai Regency, 2017*

No. KBLI Classification Code	Bidang Usaha Manufacture	Tenaga Kerja Employees	
		Formal	Non Formal
(1)	(2)	(3)	(4)
10120	Industri Pemotongan Hewan	23	19
15139	Industri Pengolahan Buah Markisa	99	-
15122	Industri Penggaraman / Pengeringan Ikan	30	292
15123	Industri Pengasapan Ikan	32	70
10219	Ind. Pengolahan / Pengawetan Ikan Lainnya	24	-
15143	Industri Pembuatan Minyak Goreng / Kelapa	2	212
10631	Ind. Penggilingan Dan Pembersihan Padi – Padi	776	138
15315	Ind. Pengupasan / Pembersihan Biji Kemiri	2	24
15322	Industri Pembuatan Tepung Beras	3	52
10710	Industri Pengolahan Roti / Kue Kering	224	55
15422	Industri Gula Merah	36	1 322
15431	Industri Pengeringan Biji Coklat	-	101
15491	Industri Pengolahan Kopi	45	12
15492	Industri Es Balok	90	2

Sumber : Dinas Perdagangan, Perindustrian dan ESDM Kabupaten Sinjai
 Source : Trade, Industry and Energy-Mineral Agency in Sinjai

Lanjutan Tabel 6.1.2 / *Continued Table 6.1.2*

No. KBLI <i>Classification Code</i>	Bidang Usaha <i>Manufacture</i>	Tenaga Kerja <i>Employees</i>	
		Formal	Non Formal
(1)	(2)	(3)	(4)
15494	Industri Pembuatan Tempe/Tahu	30	6
15499	Industri Pembuatan Cuka	9	20
15424	Industri Pembuatan Sirup Aren	2	-
16001	Industri Pengeringan Daun Tembakau	-	818
14120	Industri Pakaian Jadi Dari Tekstil	192	115
13921	Industri Barang Jadi Tekstil Keperluan Rumah tangga	11	-
19111	Industri Pengawetan Kulit	4	6
17293	Industri Sulaman / Bordir	23	34
16221	Industri Barang Bangunan dari Kayu	37	-
16101	Industri Penggergajian Kayu	299	359
20291	Industri Anyaman Rotan Dan Bambu	-	17
20292	Industri Pembuatan Atap Nipa	-	23
15495	Industri Makanan Ringan Dari Kacang-Kacangan	13	-
10794	Industri Kripik, Krupuk dan sejenisnya	81	1 000
28995	Industri Pembuatan Bronjong	17	-
15493	Industri Pembuatan Kecap	2	-
55220	Industri Makanan Minuman /Warung Makan	476	9
17112	Industri Pemintalan Benang Sutra	40	-

Sumber : Dinas Perdagangan, Perindustrian dan ESDM Kabupaten Sinjai

Source : *Trade, Industry and Energy-Mineral Agency in Sinjai*

Lanjutan Tabel 6.1.2 / *Continued Table 6.1.2*

No. KBLI <i>Classification Code</i>	Bidang Usaha <i>Manufacture</i>	Tenaga Kerja <i>Employees</i>	
		Formal	Non Formal
(1)	(2)	(3)	(4)
93050	Industri Pemeliharaan / Reparasi Sepeda Motor	318	180
28111	Industri Las Dico	60	-
11050	Industri Air Minum Isi Ulang	67	-
31001	Industri Pembuatan Mebel Dari Kayu	296	517
36102	Industri Pembuatan Mebel Dari Bambu	6	23
22210	Industri Percetakan/Fotocopy	268	98
20294	Industri Penyulingan Minyak Atsiri	3	32
36993	Industri Sabut Kepala Dan Serat Lontar	-	293
36999	Industri Pengolahan Serat Ijuk	-	16
26423	Industri Pembuatan Barang Dari Semen Untuk Konstruksi	95	11
26412	Industri Pembuatan Kapur Bangunan	4	1
26321	Industri Pembuatan Kerajinan Gerabah	-	47
26322	Industri Pembuatan Batu Bata	26	101
31402	Industri Pembuatan Air Akki / Accu	4	-
28931	Industri Pembuatan Alat Pertanian / Pande Besi	64	269
29211	Pembuatan Alat Pertanian / Perontok Gabah	14	44
35111	Industri Pembuatan Perahu Dari Kayu	43	59
36912	Industri Pembuatan Perhiasan Dari Emas	8	2
36104	Industri Mebel Dari Logam	16	22
24123	Industri Pupuk Pertanian	58	-

Sumber : Dinas Perdagangan, Perindustrian dan ESDM Kabupaten Sinjai

Source : *Trade, Industry and Energy-Mineral Agency in Sinjai*

Lanjutan Tabel 6.1.2 / *Continued Table 6.1.2*

No. KBLI <i>Classification Code</i>	Bidang Usaha <i>Manufacture</i>	Tenaga Kerja <i>Employees</i>	
		Formal	Non Formal
(1)	(2)	(3)	(4)
15540	Industri Minuman Ringan	14	-
15124	Pembekuan Ikan	38	-
20254	industri Alat Rumah Tangga Dari Aluminium	12	3
35410	Industri Pemecah Batu	44	10
17231	Industri Pemintalan Tali Rafia	6	-
15211	Industri Pasteurisasi Susu	5	-
15499	Industri Pembuatan Vco	12	-
15112	Industri Penggilingan Daging	14	-
93022	Industri Salon Kecantikan	85	-
93040	Industri Pemeliharaan Dan Reparasi Mobil	44	-
93062	Industri Reparasi Barang Elektronik/Komp.	14	6
25111	Industri Barang Dari Logam Bukan Aluminium Siap Pasang Untuk Bangunan	59	-
25112	Industri Barang Dari Logam Aluminium Siap Pasang Untuk Bangunan	56	-
10799	Industri Telur	26	-
10622	industri berbagai macam pati palma(tepung sagu, kanji)	6	-
10079	Industri produk masakan lainnya (madu)	7	-
10294	Industri pemindangan biota air laut (rumput laut)	8	-
32300	industri alat olah raga	5	-

Sumber : Dinas Perdagangan, Perindustrian dan ESDM Kabupaten Sinjai

Source : *Trade, Industry and Energy-Mineral Agency in Sinjai*

Lanjutan Tabel 6.1.2 / *Continued Table 6.1.2*

No. KBLI <i>Classification Code</i>	Bidang Usaha <i>Manufacture</i>	Tenaga Kerja <i>Employees</i>	
		Formal	Non Formal
(1)	(2)	(3)	(4)
16292	Industri barang anyaman dari tanaman bukan bambu dan rotan	31	-
10293	Industri pembekuan biota air lainnya (teripang)	6	-
	Industri Pembibitan Dan Budidaya Sapi Potong	56	-
	Industri Pembuatan Mie	3	-
	Industri Kunyit Bubuk	13	-
	Industri Speaker Aktif	3	-
	Industri Pengolahan Garam	4	-
	Industri Pengolahan Sari Buah Dan Sayuran	3	-
	Industri Barang Dari Kertas Dan Papan Kertas Lainnya Ytdl	1	-
56210	Industri Jasa Boga Untuk Suatu Event Tertentu (Cathering)	2	-
JUMLAH		4 549	6 440

Sumber : Dinas Perdagangan, Perindustrian dan ESDM Kabupaten Sinjai

Source : *Trade, Industry and Energy-Mineral Agency in Sinjai*

Jumlah Nilai Produksi, Nilai Bahan Baku dan Nilai Tambah Menurut Klasifikasi Industri di Kabupaten Sinjai, 2017
Number of Production Value, Raw Material Value and Value Added by Industrial Classification in Sinjai Regency, 2017

Klasifikasi Usaha Industrial Classification	Nilai Produksi Production Value (000 Rp.)	Nilai Bahan Baku Raw Materials Value (000 Rp.)	Nilai Tambah Vallue Added (000 Rp.)
(1)	(2)	(3)	(4)
1. Industri Pangan / <i>Crops Industry</i>	32 987 994	11 364 525	21 623 469
2. Industri Sandang Dan Kulit / <i>Cloths And Leather Industry</i>	1 629 300	487 022	1 142 278
3. Industri Kimia Dan Bahan Bangunan / <i>Chemical And Material Industry</i>	99 464 200	49 798 020	49 666 180
4. Industri Kerajinan Dan Umum / <i>Home And General Industry</i>	2 233 600	967 158	1 266 442
5. Industri Logam, Alat Angkut Dan Jasa / <i>Metal, Trans Tools And Service Industry</i>	114 383 870	56 287 150	58 096 720
J U M L A H	250 698 964	118 903 875	131 795 089

Sumber : Dinas Perdagangan, Perindustrian dan ESDM Kabupaten Sinjai
 Source : Trade, Industry and Energy-Mineral Agency in Sinjai

Tabel
Table 6.1.4

**Pertumbuhan Industri Menurut Variabel di Kabupaten
Sinjai, 2013-2017**
***Growth of Manufactures by Variable in Sinjai Regency,
2013-2017***

Variabel <i>Variable</i>	Pertumbuhan <i>Growth</i>				
	2013	2014	2015	2016	2017
(1)	(2)	(3)	(4)	(5)	(6)
1. Jumlah Unit Usaha (Buah) <i>Number of Establishment</i>	3 307	3 375	3 517	3 720	3 777
2. Jumlah Tenaga Kerja (Orang) <i>Number of Employee</i>	9 425	9 699	10 122	10 791	10 971
3. Nilai Investasi (000 Rp.) <i>Value of Investment</i>	52 232 608	57 068 843	63 248 255	92 652 735	97 713 735
4. Nilai Produksi (000 Rp.) <i>Value of Product</i>	148 655 499	181 678 939	217 594 079	453 236 389	468 293 043
5. Nilai Bahan Baku (000 Rp.) <i>Value of Material</i>	78 161 941	94 826 153	112 093 348	223 072 877	230 997 223

Sumber : Dinas Perdagangan, Perindustrian dan ESDM Kabupaten Sinjai
Source : Trade, Industry and Energy-Mineral Agency in Sinjai

**Jumlah Unit Usaha, Tenaga Kerja dan Investasi Menurut
Klasifikasi Usaha Pertumbuhan Industri di Kabupaten
Sinjai, 2017**

Tabel
Table 6.1.5

***Number of Establishment, Workers Engaged and
Investment by Industrial Classification in Sinjai Regency,
2017***

Klasifikasi Usaha <i>Industrial Classification</i>	Unit Usaha <i>Establishment</i>	Tenaga Kerja <i>Employment</i>	Investasi <i>Investment</i> <i>(000 Rp.)</i>
(1)	(2)	(3)	(4)
1. Industri Pangan <i>Crops Industry</i>	1 845	5 550	42 460 413
2. Industri Sandang Dan Kulit <i>Cloth And Leather Industry</i>	359	841	4 565 982
3. Industri Kimia Dan Bahan Bangunan <i>Chemical And Material Industry</i>	556	1 724	22 287 490
4. Industri Kerajinan Dan Umum <i>Chemical And General Industry</i>	287	624	5 809 394
5. Industri Logam, Alat Angkutan dan Jasa <i>Metal, Trans Tools And Service Industry</i>	697	1 958	19 723 006
JUMLAH	3 744	10 697	94 846 285

Sumber : Dinas Perdagangan, Perindustrian dan ESDM Kabupaten Sinjai

Source : Trade, Industry and Energy-Mineral Agency in Sinjai.

6.2 ENERGI/ENERGY

Tabel 6.2.1 **Produksi dan Distribusi Tenaga Listrik Pada PT PLN (Persero) Menurut Ranting/Unit Perusahaan Listrik Negara di Kabupaten Sinjai, 2017**
Table **6.2.1** **Production and Distribution of Electricity of State Electricity Company at Branch Level in Sinjai Regency, 2017**

Ranting / Unit PLN <i>State Electricity Company</i>	Daya Terpasang <i>Installed Capacity (KW)</i>	Dipakai Sendiri <i>Own Usage (KWh)</i>	Listrik Terjual <i>Sold electricity (Rupiah)</i>
(1)	(2)	(3)	(4)
1. Sinjai Utara
2. Tassililu
3. Gunung Perak
4. Bonto Salama
5. Pasir Putih
6. Bikeru
7. Kampala
8. Samaenre
9. Kambuno
JUMLAH	50 348 263	63 185 158	65 194 257 849

Sumber : PLN Wilayah VIII Ranting Kabupaten Sinjai
 Source : State Electricity Company in Sinjai

**Jumlah Langganan/KVA Tersambung dan KWH Daya
Tersambung Menurut Ranting/Unit Perusahaan Listrik**

Tabel 6.2.2 Negara di Kabupaten Sinjai, 2017

**Table Installed Capacity of Electricity of State Electricity
Company at Branch Level in Sinjai Regency, 2017**

Ranting / Unit PLN <i>State Electricity Company</i>	Langganan <i>Costumer</i>	KVA Tersambung <i>KVA Connected</i>	KWH Terpakai <i>Kwh Using</i>
(1)	(2)	(3)	(4)
1. Sinjai Utara
2. Tassililu
3. Gunung Perak
4. Bonto Salama
5. Pasir Putih
6. Bikeru
7. Kampala
8. Samaenre
9. Kambuno
JUMLAH	50 023	50 348 263	63 185 158

Sumber : PLN Wilayah VIII Ranting Kabupaten Sinjai

Source : State Electricity Company in Sinjai

Tabel 6.2.3 **Produksi Tenaga Listrik Diesel Pada PT PLN (Persero) Menurut Ranting/Unit Perusahaan Listrik Negara di Kabupaten Sinjai, 2017**
Table ***Diesel Production of Electricity of State Electricity Company at Branch Level in Sinjai Regency, 2017***

Ranting / Unit PLN <i>State Electricity Company</i>	DIESEL
(1)	(2)
1. Sinjai Utara	-
2. Tassililu	-
3. Gunung Perak	-
4. Bonto Salama	-
5. Pasir Putih	-
6. Bikeru	-
7. Kampala	-
8. Samaenre	-
9. Kambuno	152 897
JUMLAH	152 897

Sumber : PLN Wilayah VIII Ranting Kabupaten Sinjai

Source : *State Electricity Company in Sinjai*

Tabel
Table

6.2.4

**Jumlah Pelanggan dan Air yang Disalurkan Menurut
Pelanggan di Kabupaten Sinjai, 2017**
*Number of Customer and Distributed Clean Water by
Type of Customer in Sinjai Regency, 2017*

Pelanggan <i>Customers</i>	Banyaknya Pelanggan <i>Number of Customers</i>	Air Minum Yang Disalurkan <i>Distributed Water</i>	
		Banyaknya <i>Number Of Water Supply (meter³)</i>	Nilai <i>Value (000 Rp.)</i>
(1)	(2)	(3)	(4)
1. Rumah Tempat Tinggal/ <i>Households</i>	9 290	1 420 578	5 667 048
2. Hotel, Obyek Wisata, Industri Dan Toko/ <i>Hotel, Industry, Etc</i>	820	219 725	1 442 875
3. Badan – Badan Sosial, Rumah Sakit, Masjid/ <i>Social Institution</i>	72	19 619	48 750
4. Instansi Pemerintah/ <i>Government Institution</i>	215	86 502	411 155
5. Kran Umum, Lain – Lain/ <i>Others</i>	13	8 095	37 050
JUMLAH	10 410	1 754 519	7 606 878

Sumber : Perusahaan Daerah Air Minum Kabupaten Sinjai

Source : State Water Supply Company in Sinjai

Tabel 6.2.5 Potensi Tambang Bahan Galian Menurut Jenis, Bahan Galian, Golongan dan Lokasi di Kabupaten Sinjai, 2017
Table Potential of Mine by Material in Sinjai Regency, 2017

No	Bahan Galian	Golongan	Lokasi	Potensi / Cadangan Perkiraan (1000 M ³)
(1)	(2)	(3)	(4)	(5)
1.	Andesit	Batuan	Manubu, Bulu Banyira Kec.Sinjai Tengah Saukang Kec.Sinjai Timur	...
2.	Trakit	Batuan	Tompobulu Kec.Bulupoddo Bulu Cinaga, Lamatti Riaja, Batute, Duampanua, Bulukunyi, Lamatti Riattang Kec.Bulupoddo Bulu Maroangin Kec.Sinjai Selatan Kasuarang, Bonto salama, Kec.Sinjai Barat	...
3.	Basalt	Batuan	Hoddi, Palae, Labettang, Topangka Kec.Sinjai Selatan Kec.Sinjai Tengah	...
4.	Granodiorit	Batuan	Laiya, Tompobulu Kec.Bulupoddo	...

Sumber : Dinas Perdagangan, Perindustrian dan ESDM Kabupaten Sinjai

Source : Trade, Industry and Energy-Mineral Agency in Sinjai

Lanjutan Tabel 6.2.5 / *Continued Table 6.2.5*

No	Bahan Galian	Golongan	Lokasi	Potensi / Cadangan Perkiraan (1000 M ³)
(1)	(2)	(3)	(4)	(5)
5.	Jasperoid	Batuan	Sapulambere, Puncak Kec.Sinjai Selatan	...
6.	Lempung Merah	Batuan	Laiya, Tompobulu Kec.Bulupoddo Lamatti Riaja, Kec.Bulupoddo	...
7.	Pasir Silika	Batuan	Panreng Kec.Sinjai Utara Tajjuru Kec.Sinjai Borong	...
8.	Sirtu Sungai	Batuan	Sungai Pajukukeng, Patiloang, Tangka, Kalamisu, Cepe, Bua, Gareccing, Apareng Labettang Kec.Sinjai Selatan	...
9.	Diorit	Batuan	Tana Eja, Saotengah Kec.Tellu Limpoe	...
10.	Batu Apung	Batuan	Leppakomai, Lamatti Rilau Kec.Sinjai Utara Pangasa, Samataring Kec.Sinjai Timur	...
11.	Lempung Coklat	Batuan	Pao-pao , Palangka Kec.Sinjai Selatan Buntuku, Kampala Kec.Sinjai Timur	...
12.	Kaolin	Bukan Logam	Bolalangiri, Bonto Katute Kec.Sinjai Borong	...

Sumber : Dinas Perdagangan, Perindustrian dan ESDM Kabupaten Sinjai

Source : *Trade, Industry and Energy-Mineral Agency in Sinjai*

Lanjutan Tabel 6.2.5 / *Continued Table 6.2.5*

No	Bahan Galian	Golongan	Lokasi	Potensi / Cadangan Perkiraan (1000 M ³)
(1)	(2)	(3)	(4)	(5)
13.	Batu Pasir	Batuan	Tersebar di semua kecamatan di Kabupaten Sinjai	...
14.	Batu Gamping	Batuan	Leppang, Talle Kec.Sinjai Selatan	...
15.	Pasir Besi	Logam	Sinjai Timur	...
16.	Batu Bara	Batubara	Sinjai Timur, Sinjai Utara, Bulupoddo, Sinjai Selatan	...
17.	Nodul Mangan	Logam	Bulupoddo	...
18.	Emas	Logam	Sinjai Borong, Bulupoddo	...
19.	Timah Hitam (Galena)	Logam	Bolalangiri, Bonto Katute Kec.Sinjai Borong	...

Sumber : Dinas Perdagangan, Perindustrian dan ESDM Kabupaten Sinjai

Source : *Trade, Industry and Energy-Mineral Agency in Sinjai*

PERDAGANGAN

7

Trade

Jumlah Kapal yang Bongkar Muat Pertahun
Number of Ships that Loading and Unloading Per Year

NAIK ↑

12,14%



Aktifitas di Pelabuhan Sinjai
Activity at Sinjai Port

Bongkar/Unloaded

25.724,40
Ton

Muat/Loaded

59.524,10
Ton

Aktifitas di Pelabuhan 77
Activity at 77 Port

Bongkar/Unloaded

3.647,02
Ton

Muat/Loaded

69.497,00
Ton

PENJELASAN TEKNIS

1. **Bongkar barang** adalah pembongkaran barang dari kapal, yang diangkut dari pelabuhan asal.
2. **Pelabuhan bongkar** adalah pelabuhan dimana barang dibongkar di pelabuhan tersebut.
3. **Muat barang** adalah pemuatan barang ke kapal untuk diangkut ke pelabuhan tujuan.
4. **Pelabuhan muat** adalah pelabuhan dimana barang akan diangkut ke pelabuhan tujuan.

TECHNICAL NOTES

1. **Unloading goods** is unpacking the goods that transported from the initial port of loading.
2. **Port of unloading** is port where the goods are unpacked in the initial port.
3. **Loading goods** is packing the goods that transported to the destination port of unloading.
4. **Port of loading** is port where the goods are transported to the destination port.

ULASAN

DESCRIPTION

Pelabuhan

Aktifitas bongkar muat barang di Pelabuhan Kabupaten Sinjai dan Pelabuhan 77 tahun 2017 mengalami peningkatan dibandingkan tahun 2016. Pada Pelabuhan Sinjai, nilai aktifitas muat yaitu sejumlah 59.524,10 ton dan bongkar 25.724,40 ton. Aktifitas bongkar muat barang yang dilakukan di Pelabuhan Kabupaten Sinjai melibatkan sebanyak 5.013 kapal dengan isi kotor bruto sebesar 107.828 GT.

Pada Pelabuhan 77, nilai aktifitas muat yaitu sejumlah 69.497,00 ton dan bongkar 3.647,02 ton. Aktifitas bongkar muat barang yang dilakukan di Pelabuhan 77 melibatkan sebanyak 1.152 kapal dengan isi kotor bruto sebesar 39.165 GT.

Perdagangan

Jumlah SIUP dan SITU yang diterbitkan oleh Dinas Penanaman Modal dan Pelayanan Terpadu Satu Pintu Kabupaten Sinjai pada tahun 2017 tercatat 1 perusahaan besar, 19 perusahaan menengah dan 383 perusahaan kecil. Sedangkan untuk perusahaan yang terdaftar yaitu terdapat 13 PT, 4 Koperasi, 84 CV, 281 Perorangan, dan 1 BUL.

Port

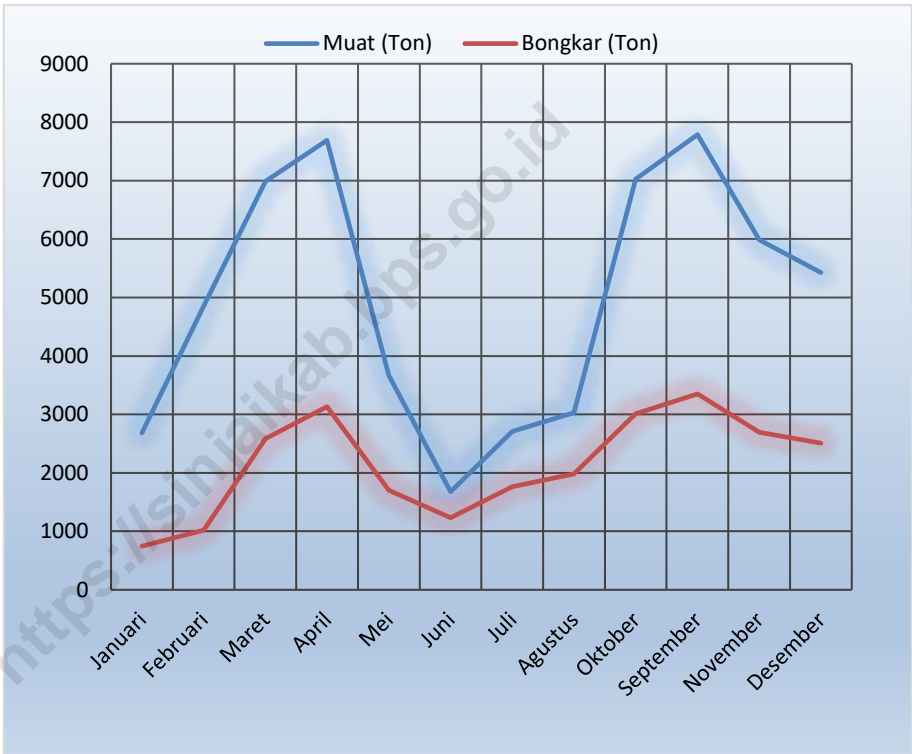
Loading and unloading activities at Port of Sinjai and Port 77 in the fiscal year 2017 has increased compared to 2016. At Port of Sinjai, value of loading activity is about 59,524.10 tons and unloading 25,724.40 tons. Loading and unloading activity in Port of Sinjai involves 5.013 ships with the volume 107.828 gross tonnage.

Loading and unloading activities at Port 77, value of loading activity is about 69.497,00 tons and unloading 3.647,02 tons. Loading and unloading activity in Port 77 involves 1.152 ships with the volume 39.165 gross tonnage.

Trade

SIUP and SITU that issued by Investment and One Stop Services Agency in the fiscal year 2017 consists of 1 large company, 19 mediums and 383 small companies. Otherwise, there are 13 PT, 4 KOP, 84 CV, 281 PO, and 1 BUL that are registered at the Investment and One Stop Services Agency in Sinjai .

Gambar 15 **Aktivitas Bongkar Muat Barang di Pelabuhan Kabupaten Sinjai dan Pelabuhan 77, 2017**
Picture **Activities of Loading and Unloading of Goods at Port of Sinjai and Port 77, 2017**



Sumber/ Source : Kantor Unit Penyelenggara Pelabuhan Kabupaten Sinjai/Office of Harbor Master Division of Sinjai

Gambar 16 Banyaknya Surat Ijin (SIUP dan SITU) yang Diterbitkan Oleh Dinas Penanaman Modal dan Pelayanan Terpadu Satu Pintu di Kabupaten Sinjai, 2013-2017
Picture **Number of License (SIUP and SITU) Issued by Investment and One Stop Services Agency in Sinjai Regency, 2013-2017**



Sumber/ Source : Dinas Penanaman Modal dan Pelayanan Terpadu Satu Pintu Kab.Sinjai/ Investment and One Stop Services Agency of Sinjai Regency

7.1 PELABUHAN/PORT

Tabel 7.1.1 **Aktivitas Bongkar Muat di Pelabuhan Kabupaten Sinjai, 2017**
Table **Loading and Unloading Activity at Port Sinjai , 2017**

Bulan Month	Muat (Ton) Loaded (Ton)	Bongkar (Ton) Unloaded (Ton)
(1)	(2)	(3)
1. Januari	2 686,00	746,00
2. Pebruari	4 852,30	1 018,00
3. Maret	6 989,00	2 582,85
4. April	7 688,00	3 135,00
5. Mei	3 671,50	1 701,30
6. Juni	1 678,00	1 234,00
7. Juli	2 709,00	1 761,00
8. Agustus	3 028,00	1 983,00
9. September	7 026,00	3 013,00
10. Oktober	7 787,00	3 351,00
11. Nopember	5 984,30	2 692,25
12. Desember	5 425,00	2 507,00
JUMLAH	59 524,10	25 724,40

Sumber : Kantor Unit Penyelenggara Pelabuhan Kabupaten Sinjai
 Source : Office of Harbor Master Division of Sinjai

Tabel 7.1.2 **Aktivitas Bongkar Muat di Pelabuhan 77, 2017**
Table **Loading and Unloading Activity at Port 77, 2017**

Bulan Month	Muat (Ton) Loaded (Ton)	Bongkar (Ton) Unloaded (Ton)
(1)	(2)	(3)
1. Januari	3 831,00	222,00
2. Pebruari	4 700,00	50,55
3. Maret	5 649,00	198,12
4. April	5 026,00	215,20
5. Mei	4 998,00	216,95
6. Juni	5 108,00	1 111,00
7. Juli	6 093,00	321,90
8. Agustus	5 340,00	237,80
9. September	10 772,00	365,75
10. Oktober	7 902,00	337,50
11. Nopember	6 211,00	247,70
12. Desember	3 867,00	122,55
JUMLAH	69 497,00	3 647,02

Sumber : Kantor Unit Penyelenggara Pelabuhan Kabupaten Sinjai

Source : Office of Harbor Master Division of Sinjai

Tabel 7.1.3 Bongkar Muat Barang Angkutan Antar Pulau di Pelabuhan Kabupaten Sinjai, 2017
Table Number of Loading and Unloading at Port Sinjai, 2017

Bulan <i>Month</i>	Banyak Kapal (Buah)	Isi Kotor Bruto (GT)
(1)	(2)	(3)
1. Januari	236	4 050
2. Pebruari	296	6 012
3. Maret	592	12 364
4. April	603	13 872
5. Mei	323	6 451
6. Juni	210	4 058
7. Juli	332	6 515
8. Agustus	350	7 552
9. September	530	12 090
10. Oktober	592	13 600
11. Nopember	475	10 833
12. Desember	474	10 431
JUMLAH	5 013	107 828

Sumber : Kantor Unit Penyelenggara Pelabuhan Kabupaten Sinjai

Source : *Office of Harbor Master Division of Sinjai*

Tabel 7.1.4 Bongkar Muat Barang Angkutan Antar Pulau di Pelabuhan 77, 2017
Table Number of Loading and Unloading at Port 77, 2017

Bulan Month	Banyak Kapal (Buah)	Isi Kotor Bruto (GT)
(1)	(2)	(3)
1. Januari	67	2 470
2. Pebruari	38	1 138
3. Maret	112	3 465
4. April	90	3 069
5. Mei	89	3 041
6. Juni	89	3 008
7. Juli	102	3 510
8. Agustus	90	3 107
9. September	174	5 983
10. Oktober	125	4 551
11. Nopember	108	3 518
12. Desember	68	2 305
JUMLAH	1 152	39 165

Sumber : Kantor Unit Penyelenggara Pelabuhan Kabupaten Sinjai
 Source : Office of Harbor Master Division of Sinjai

7.2 PERDAGANGAN/TRADING

Tabel 7.2.1 Banyaknya Surat Ijin (SIUP) yang Diterbitkan Oleh Dinas Penanaman Modal dan Pelayanan Terpadu Satu Pintu Tiap Bulan di Kabupaten Sinjai, 2017
Table *Number of License That Issued by Investment and One Stop Services Agency of Sinjai Regency Every Month, 2017*

Bulan Month	Golongan Usaha Category		
	Perusahaan Besar Large Establishment	Perusahaan Menengah Medium Establishment	Perusahaan Kecil Small Establishment
(1)	(2)	(3)	(4)
1. Januari	-	1	30
2. Pebruari	-	2	44
3. Maret	-	7	61
4. April	-	3	39
5. Mei	1	-	29
6. Juni	-	-	23
7. Juli	-	-	19
8. Agustus	-	1	23
9. September	-	1	20
10. Oktober	-	-	21
11. Nopember	-	1	23
12. Desember	-	3	31
JUMLAH			
2017	1	19	363
2016	2	29	886
2015	3	18	584
2014	4	30	319
2013	1	14	394

Sumber : Dinas Penanaman Modal dan Pelayanan Terpadu Satu Pintu Kab. Sinjai
 Source : *Investment and One Stop Services Agency of Sinjai Regency*

Banyaknya Surat Ijin (SITU) yang Diterbitkan Oleh Dinas Penanaman Modal dan Pelayanan Terpadu Satu Pintu Tiap Bulan di Kabupaten Sinjai, 2017

Tabel 7.2.2
Table *Number of License That Issued by Investment and One Stop Services Agency of Sinjai Regency Every Month, 2017*

Bulan Month	Golongan Usaha Category		
	Perusahaan Besar Large Establishment	Perusahaan Menengah Medium Establishment	Perusahaan Kecil Small Establishment
(1)	(2)	(3)	(4)
1. Januari	-	1	30
2. Pebruari	-	2	44
3. Maret	-	7	61
4. April	-	3	39
5. Mei	1	-	29
6. Juni	-	-	23
7. Juli	-	-	19
8. Agustus	-	1	23
9. September	-	1	20
10. Oktober	-	-	21
11. Nopember	-	1	23
12. Desember	-	3	31
JUMLAH			
2017	1	19	363
2016	2	29	886
2015	3	21	584
2014	4	31	310
2013	1	14	400

Sumber : Dinas Penanaman Modal dan Pelayanan Terpadu Satu Pintu Kab. Sinjai
Source : Investment and One Stop Services Agency of Sinjai Regency

Tabel
Table 7.2.3

Jumlah Tanda Daftar Perusahaan (TDP) yang Diterbitkan Oleh Dinas Penanaman Modal dan Pelayanan Terpadu Satu Pintu Menurut Kecamatan di Kabupaten Sinjai, 2017
Number of Trade Mark That Issued by Investment and One Stop Services Agency of Sinjai Regency at Each Subdistrict, 2017

Kecamatan <i>Subistrict</i>	Bentuk Perusahaan <i>Establishment Form</i>						
	PT	CV	PA	BUL	Koperasi <i>Cooperative</i>	Perorangan <i>Individual</i>	
(1)	(2)	(3)	(4)	(5)	(6)	(7)	
1. Sinjai Barat	1	2	-	-	-	24	
2. Sinjai Borong	-	1	-	-	-	5	
3. Sinjai Selatan	-	14	-	-	-	26	
4. Tellu Limpoe	-	4	-	-	-	32	
5. Sinjai Timur	1	7	-	1	2	15	
6. Sinjai Tengah	-	1	-	-	1	14	
7. Sinjai Utara	11	51	-	-	1	153	
8. Bulupoddo	-	4	-	-	-	5	
9. Pulau Sembilan	-	-	-	-	-	7	
JUMLAH	2017	13	84	-	1	4	281
	2016	18	36	-	-	2	862
	2015	16	51	-	-	12	534
	2014	20	71	-	-	8	244
	2013	17	76	-	-	14	308

Sumber : Dinas Penanaman Modal dan Pelayanan Terpadu Satu Pintu Kab. Sinjai
Source : Investment and One Stop Services Agency of Sinjai Regency

Tabel
Table 7.2.4

Jumlah Perusahaan yang Terdaftar di Dinas Penanaman Modal dan Pelayanan Terpadu Satu Pintu Tiap Bulan di Kabupaten Sinjai, 2017
Number of Establishment That Registered at Investment and One Stop Services Agency in Sinjai Regency Every Month, 2017

Bulan Month	Bentuk Perusahaan Establishment Form						
	PT	KOP	CV	FA	PO	BUL	
(1)	(2)	(3)	(4)	(5)	(6)	(7)	
1. Januari	-	-	4	-	27	-	
2. Pebruari	1	-	10	-	35	-	
3. Maret	1	-	24	-	43	-	
4. April	1	1	12	-	28	-	
5. Mei	2	-	7	-	21	-	
6. Juni	-	1	6	-	16	-	
7. Juli	-	-	3	-	16	-	
8. Agustus	1	1	1	-	20	1	
9. September	1	-	3	-	17	-	
10. Oktober	2	1	1	-	17	-	
11. Nopember	1	-	4	-	19	-	
12. Desember	3	-	9	-	22	-	
JUMLAH	2017	13	4	84	-	281	1
	2016	18	2	36	-	862	-
	2015	16	12	51	-	529	-
	2014	20	8	71	-	247	-
	2013	17	14	76	-	308	-

Sumber : Dinas Penanaman Modal dan Pelayanan Terpadu Satu Pintu Kab. Sinjai
Source : Investment and One Stop Services Agency of Sinjai Regency

HOTEL DAN PARIWISATA

8

Hotel and Tourism

71 **Wisata Budaya dan Sejarah**
Cultural and Historical Tourism

21 **Wisata Alam dan Buatan**
Natural and Artificial Tourism

16 **Wisata Bahari**
Marine Tourism

Sumber : Dinas Pariwisata dan Kebudayaan Kabupaten Sinjai
Source : Tourism and Culture Office in Sinjai

1

Hotel Bintang

Classified Hotel



19

Hotel Nonbintang dan Akomodasi Lainnya

Non-Classified Hotel and Other Accommodations

15,32

Tingkat Penghunian Kamar
Room Occupancy Rate

19,96

Tingkat Pemakaian Tempat Tidur
Bed Occupancy Rate

1,86

Rata-rata Lama Menginap
Average Length of Stay

17,48

Tingkat Penghunian Kamar
Room Occupancy Rate

15,85

Tingkat Pemakaian Tempat Tidur
Bed Occupancy Rate

1,05

Rata-rata Lama Menginap
Average Length of Stay



Sumber : Badan Pusat Statistik Kabupaten Sinjai
Source : Central Bureau of Statistics in Sinjai

PENJELASAN TEKNIS

1. **Usaha penyediaan akomodasi** adalah usaha yang menyediakan pelayanan penginapan yang dapat dilengkapi dengan pelayanan pariwisata lainnya. Usaha penyediaan akomodasi dapat berupa hotel, vila, pondok wisata, bumi perkemahan, persinggahan karavan, dan akomodasi lainnya yang digunakan untuk tujuan pariwisata.
2. **Hotel** adalah penyediaan akomodasi secara harian berupa kamar-kamar di dalam satu bangunan yang dapat dilengkapi dengan jasa pelayanan makan dan minum, kegiatan hiburan dan atau fasilitas lainnya. Hotel terdiri dari hotel berbintang dan hotel non- bintang.
3. **Hotel bintang** adalah usaha penyediaan jasa pelayanan penginapan, makan minum serta jasa lainnya bagi umum dengan menggunakan sebagian atau seluruh bangunan. Usaha ini dikelola secara komersial serta memenuhi ketentuan persyaratan sebagai hotel bintang (termasuk berlian) yang ditetapkan dalam surat keputusan instansi yang membinanya.

TECHNICAL NOTES

1. ***The business of providing accommodation** is a business that provides specialty services that can be equipped with other tourism services. It includes hotel, villa, cottage, camping, caravan stop, and other accommodation that are used for tourism purposes.*
2. ***Hotel** is a daily supply of accommodation rooms within a building which can be equipped with eating and drinking services, entertainment activities and/or other facilities. Hotel consists of a classified hotel and a non-classified hotel.*
3. ***A star hotel** is the business of providing an accommodation, eating and drinking as well as other services for the public by using a building or a part of a building. It is managed commercially and meets specified requirements as a star hotel (including diamonds) set forth in the decree of fostering agency. For example, five star hotel, four star hotel, and so on.*

4. **Tingkat penghunian kamar hotel** adalah persentase banyaknya malam kamar yang dihuni terhadap banyaknya malam kamar yang tersedia.
5. **Rata-rata lamanya tamu menginap** adalah banyaknya malam tempat tidur yang terpakai (malam tamu) dengan banyaknya tamu yang menginap di hotel atau akomodasi lainnya.

4. **Room occupancy rate** is the number of room-nights occupied divided by the number of room-nights available, multiplied by 100 percent.
5. **Average length of stay** is the number of bed-nights used (guest night) divided by the number of guests coming to spend the night at the accommodation.

ULASAN**DESCRIPTION**

Pada tahun 2017, rata-rata tingkat penghunian kamar hotel bintang tercatat 15,32 persen atau menurun 5,56 poin dibandingkan tahun 2016 yang sebesar 20,88 persen. Hal tersebut dipengaruhi oleh menurunnya preferensi tamu hotel terhadap fasilitas hotel yang ditawarkan.

Rata-rata tingkat penghunian kamar hotel non bintangnya sebesar 17,47 atau menurun 9,83 poin dibandingkan tahun sebelumnya yang sebesar 27,30 persen. Beda halnya dengan hotel bintang, penurunan ini dipengaruhi oleh beberapa hotel melati yang sudah tutup dan tidak ada lagi pengunjung yang menginap.

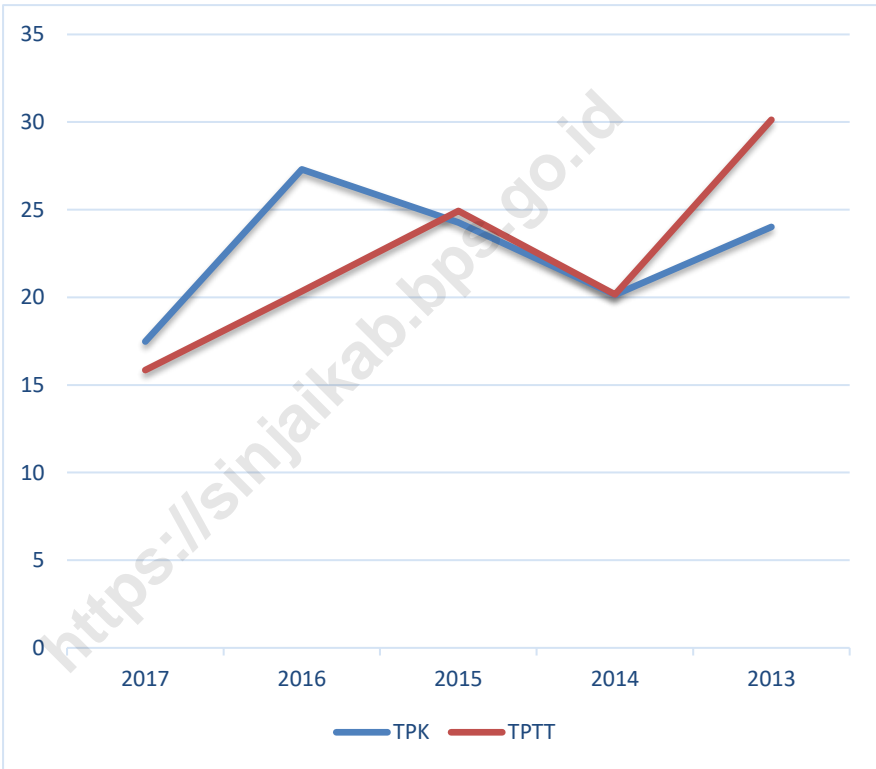
Pada periode yang sama, rata-rata tingkat pemakaian tempat tidur hotel bintang selama tahun 2017 sebesar 19,96 persen atau meningkat 6,27 poin dibandingkan tahun 2016 yang sebesar 13,69 persen. Sedangkan rata-rata tingkat pemakaian tempat tidur hotel non bintangnya sebesar 15,85 persen atau menurun 4,5 poin dibandingkan tahun sebelumnya sebesar 20,35 persen.

The average occupancy rate of star hotel during 2017 recorded 15,32 percent, down 5,56 points compared to 2016 which amounted 20,88 percent. That's matter influenced by preferences guests about hotel facilities that has been down.

Otherwise, the average occupancy rate of non-star hotel during 2017 recorded 17,47 percent, down 9,83 points compared to 2016 which amounted 27,30 percent. That's matter influenced by some non-star hotels that has been closed and no more guests.

At the same period, the average level hotel bed utilization during 2017 amounted to 19,96 percent, down 6,27 points compared to 2016 which amounted to 13,69 percent. While the average rate of use of non-star hotel bed by 15,85 percent, down 4,5 points compared to the previous year by 20,35 percent.

Gambar 17 Perkembangan Tingkat Penghunian Kamar (TPK) dan Tingkat Pemakaian Tempat Tidur (TPTT) di Kabupaten Sinjai, 2013-2017
The Growth of Room Occupancy Rate and Bed Occupancy Rate in Sinjai, 2013-2017



Sumber/Source : Badan Pusat Statistik Kabupaten Sinjai/ *Central Bureau of Statistics of Sinjai Regency*

8.1 HOTEL/HOTEL

Tabel 8.1.1 **Jumlah Akomodasi Kamar dan Tempat Tidur di Kabupaten Sinjai, 2008-2017**
Table 8.1.1 **Number of Accomodations, Rooms and Beds in Sinjai Regency, 2008-2017**

Tahun	Hotel dan Akomodasi Lainnya	Kamar	Tempat Tidur
(1)	(2)	(3)	(4)
1. 2008	24	236	408
2. 2009	24	240	408
3. 2010	26	259	428
4. 2011	25	266	437
5. 2012	25	266	437
6. 2013	25	296	499
7. 2014	25	229	489
8. 2015	25	296	490
9. 2016	26	304	500
10. 2017	20	297	515

Sumber : Badan Pusat Statistik Kabupaten Sinjai

Source : Central Bureau of Statistics in Sinjai

Daftar Nama dan Alamat Losmen/Wisma, Jumlah Kamar dan Tempat Tidur Serta Banyaknya Tenaga Kerja di

Tabel 8.1.2 Kabupaten Sinjai, 2017

Table List of Inn Names and Address, Number of Rooms, Number of Beds and Number of Employees in Sinjai Regency, 2017

Nama Losmen / Wisma <i>Name of Inn</i>	Alamat <i>Address</i>	Jumlah Kamar <i>Number of Rooms</i>	Jumlah Tempat Tidur <i>Number of Beds</i>
(1)	(2)	(3)	(4)
1.Abadi Wisma	Jl. Bulu Kunyi No.15	10	20
2.Arwini Wisma	Jl. Kh. Agus Salim No. 38	9	16
3.Belitung Wisma	Jl. Kh. Agus Salim No. 51	4	4
4.Faisal Wisma	Jl. Kh. Agus Salim No. 45	16	32
5.Hawai Wisma	Jl. Persatuan Raya No. 161	18	36
6.Grand Rofina Hotel	Jln Jendral Sudirman	40	60
7.Rosyida Hotel	Jalan Gunung Lompobattang No 19	14	15
8.Sinjai Hotel	Jln Persatuan Raya	16	27
9.Srikandi Hotel	Jalan Gunung Lompobattang	11	19
10.Suryani Penginapan	Jalan A Pangeran Pettarani	10	20
11.Sandika Wisma	Jl.Kh Agus Salim No.70	30	70
12.Sanjaya Putra Wisma	Jl. Dr. Samratulangi	44	84
13.Simpaty Penginapan	Jl. Persatuan Raya Manipi	7	7
14.Sinar Lise Wisma	Jl. Jenderal Sudirman No. 24 B	16	32
15.Tangka Wisma	Jl. Ap. Petta Rani No. 19	8	16
16.Tenrisanna Wisma	Jl. Bulu Bicara No. 67	2	4
17.Thalita Wisma	Jl. Sultan Isma No 7	9	13
18.Tamara Wisma	Jl.Emmy Saelan	18	18
19.Sumber Hidup Penginapan	Jl Bung Tomo	6	12
20.Saripan Hismar Wisma	Jl. Wolter Monginsidi	9	10
JUMLAH		297	515

Sumber : Badan Pusat Statistik Kabupaten Sinjai

Source : Central Bureau of Statistics in Sinjai

Tabel 8.1.3 Tingkat Penghunian Kamar (TPK) Hotel Melati di Kabupaten Sinjai, 2017
Table *Room Occupancy Rate of Melati Hotel in Sinjai Regency, 2017*

Bulan Month	Kamar Tersedia Available Room	Kamar Terjual Occupained Room	TPK Room Occupancy Rate
(1)	(2)	(3)	(4)
1. Januari	5 859	1 129	19,27
2. Februari	5 096	1 240	24,33
3. Maret	5 952	1 090	18,31
4. April	6 000	1 189	19,82
5. Mei	5 890	977	16,59
6. Juni	5 670	790	13,93
7. Juli	6 076	996	16,39
8. Agustus	5 146	617	11,99
9. September	6 150	879	14,29
10. Oktober	5 890	1 116	18,95
11. Nopember	5 700	1 144	20,07
12. Desember	6 293	994	15,80
JUMLAH 2017	69 722	12 161	17,48
2016	53 106	14 502	27,30
2015	52 302	12 694	24,27
2014	42 337	8 528	20,14
2013	34 256	8 227	24,02

Sumber : Badan Pusat Statistik Kabupaten Sinjai
 Source : Central Bureau of Statistics in Sinjai

Tabel 8.1.4 Tingkat Pemakaian Tempat Tidur (TPTT) Hotel Melati di Kabupaten Sinjai, 2017
Table 8.1.4 Bed Occupancy Rate of Melati Hotel in Sinjai Regency, 2017

Bulan Month	Tempat Tidur Tersedia Available Bed	Tempat Tidur Terpakai Used Bed	TPTT Bed Occupancy Rate
(1)	(2)	(3)	(4)
1. Januari	9 858	1 694	17,18
2. Februari	8 512	1 860	21,85
3. Maret	9 889	1 635	16,53
4. April	9 900	1 784	18,02
5. Mei	9 765	1 466	15,01
6. Juni	9 390	1 185	12,62
7. Juli	10 168	1 494	14,69
8. Agustus	8 680	926	10,66
9. September	9 840	1 319	13,40
10. Oktober	9 703	1 674	17,25
11. Nopember	9 390	1 716	18,27
12. Desember	10 168	1 491	14,66
JUMLAH 2017	115 263	18 244	15,85
2016	85 410	17 361	20,35
2015	85 410	10 037	24,93
2014	77 745	15 685	20,17
2013	51 054	15 382	30,13

Sumber : Badan Pusat Statistik Kabupaten Sinjai
 Source : Central Bureau of Statistics in Sinjai

Tabel 8.1.5 Rata-Rata Lama Menginap Tamu Asing dan Tamu Domestik di Hotel Melati Kabupaten Sinjai, 2017
Table *Average Length of Stay of Foreign and Domestic Visitors in Melati Hotel Sinjai Regency, 2017*

Bulan Month	Jumlah Tamu Menginap Number of Guest			Rata-Rata Lama Menginap Average Length of Stay		
	Asing Overseas	Domestik Domestic	Jumlah Total	Asing Overseas	Domestik Domestic	Jumlah Total
(1)	(2)	(3)	(4)	(5)	(6)	(7)
1. Januari	-	1129	1129	-	1,50	1,50
2. Februari	-	1684	1684	-	1,10	1,10
3. Maret	-	1706	1706	-	1,00	1,00
4. April	-	2234	2234	-	1,00	1,00
5. Mei	-	1834	1834	-	1,00	1,00
6. Juni	-	1462	1462	-	1,00	1,00
7. Juli	-	1973	1973	-	1,00	1,00
8. Agustus	-	1188	1188	-	1,00	1,00
9. September	-	1694	1694	-	1,00	1,00
10. Oktober	-	2163	2163	-	1,00	1,00
11. November	-	2276	2276	-	1,00	1,00
12. Desember	-	1902	1902	-	1,00	1,00
JUMLAH 2017	-	21 245	21 245	-	1,05	1,05
2016	-	17 794	17 794	-	1,00	1,00
2015	1	17 466	17 467	1,00	1,26	1,26
2014	5	10 818	10 823	8,00	1,28	1,29
2013	8	14 906	14 914	1,00	1,03	1,03

Sumber : Badan Pusat Statistik Kabupaten Sinjai

Source : Central Bureau of Statistics in Sinjai

**Tingkat Penghunian Kamar (TPK) Hotel Bintang di
Kabupaten Sinjai, 2017**
Room Occupancy Rate of Star Hotel in Sinjai Regency, 2017

Bulan Month	Kamar Tersedia Available Room	Kamar Terjual Occupained Room	TPK Room Occupancy Rate
(1)	(2)	(3)	(4)
1. Januari	930	111	11,94
2. Februari	930	91	9,78
3. Maret	930	101	10,86
4. April	930	171	18,39
5. Mei	930	97	10,43
6. Juni	930	84	9,03
7. Juli	930	106	11,40
8. Agustus	930	69	7,42
9. September	930	87	9,35
10. Oktober	930	272	29,25
11. Nopember	930	214	23,01
12. Desember	930	307	33,01
JUMLAH 2017	11 160	1 710	15,32
2016	10 980	2 246	20,88
2015	11 880	3 197	26,91
2014	10 950	2 174	19,85
2013	10 950	1 335	12,19

Sumber : Badan Pusat Statistik Kabupaten Sinjai
Source : Central Bureau of Statistics in Sinjai

Tabel 8.1.7 Tingkat Pemakaian Tempat Tidur (TPTT) Hotel Bintang di Kabupaten Sinjai, 2017
Table Bed Occupancy Rate of Star Hotel in Sinjai Regency, 2017

Bulan Month	Tempat Tidur Tersedia Available Bed	Tempat Tidur Terpakai Used Bed	TPTT Bed Occupancy Rate
(1)	(2)	(3)	(4)
1. Januari	1 302	100	7,68
2. Februari	1 176	136	11,56
3. Maret	1 302	182	13,98
4. April	1 260	384	30,48
5. Mei	1 302	306	23,50
6. Juni	1 260	234	18,57
7. Juli	1 302	346	26,57
8. Agustus	1 302	218	16,74
9. September	1 260	142	11,27
10. Oktober	1 302	356	27,34
11. Nopember	1 260	300	23,81
12. Desember	1 302	364	27,96
JUMLAH 2017	15 330	3 068	19,96
2016	15 372	2 102	13,69
2015	15 330	2 965	20,02
2014	15 330	3 092	20,17
2013	15 330	1 675	10,93

Sumber : Badan Pusat Statistik Kabupaten Sinjai

Source : Central Bureau of Statistics in Sinjai

Tabel 8.1.8 Rata-Rata Lama Menginap Tamu Asing dan Tamu Domestik di Hotel Bintang Kabupaten Sinjai, 2017
Table 8.1.8 *Average Length of Stay of Foreign and Domestic Visitors in Star Hotel Sinjai Regency, 2017*

Bulan Month	Jumlah Tamu Menginap Number of Guest			Rata-Rata Lama Menginap Average Length of Stay		
	Asing Overseas	Domestik Domestic	Jumlah Total	Asing Overseas	Domestik Domestic	Jumlah Total
(1)	(2)	(3)	(4)	(5)	(6)	(7)
1. Januari	3	47	50	-	2,22	2,22
2. Februari	-	68	68	-	1,34	1,34
3. Maret	-	91	91	-	1,11	1,11
4. April	-	192	192	-	1,78	1,78
5. Mei	-	153	153	-	1,16	1,16
6. Juni	-	117	117	-	2,10	2,10
7. Juli	-	173	173	-	1,20	1,20
8. Agustus	-	109	109	-	1,26	1,26
9. September	-	71	71	-	2,35	2,35
10. Oktober	-	178	178	-	2,73	2,73
11. Nopember	-	150	150	-	2,85	2,85
12. Desember	-	182	182	-	2,27	2,27
JUMLAH 2017	3	1 531	1 534	-	1,86	1,86
2016	-	1 107	1 107	-	1,85	1,85
2015	-	1 184	1 184	-	2,81	2,81
2014	-	1 047	1 049	1,00	1,97	1,97
2013	-	1 675	1 675	-	1,00	1,00

Sumber : Badan Pusat Statistik Kabupaten Sinjai

Source : Central Bureau of Statistics in Sinjai

8.2 PARIWISATA/TOURISM

Tabel 8.2.1 Jumlah Fasilitas Rekreasi Menurut Jenis dan Kecamatan di Kabupaten Sinjai, 2017
Table *Number of Recreation Facility by Kind and Subdistrict in Sinjai Regency, 2017*

Kecamatan <i>Subdistrict</i>	Obyek Wisata Alam Dan Buatan	Obyek Wisata Budaya Dan Sejarah	Obyek Wisata Bahari	Obyek Wisata Minat Khusus
(1)	(2)	(3)	(4)	(5)
1. Sinjai Barat	4	4	-	-
2. Sinjai Borong	2	1	-	2
3. Sinjai Selatan	1	7	-	2
4. Tellu Limpoe	3	1	2	-
5. Sinjai Timur	6	11	-	-
6. Sinjai Tengah	-	18	-	-
7. Sinjai Utara	2	14	-	1
8. Bulupoddo	-	8	-	-
9. Pulau Sembilan	-	3	6	-
JUMLAH	18	67	8	7

Sumber : Dinas Pariwisata dan Kebudayaan Kabupaten Sinjai

Source : *The Sinjai Tourism and Culture Office*

TRANSPORTASI DAN KOMUNIKASI

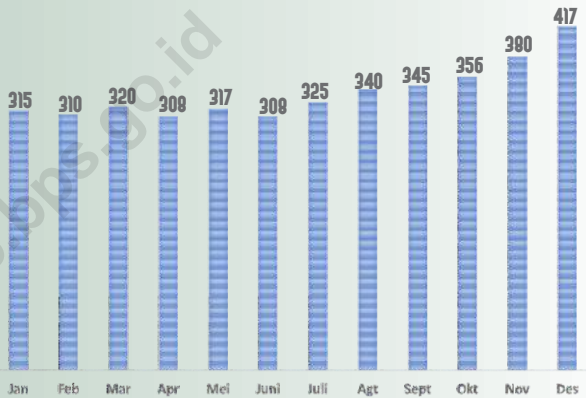
9

*Transportation
and Communication*



PELANGGAN TELEPON
Telephone Users

**TURUN
49,06%**



Sumber/Source : PT. Telkom / State of Telecommunication Company

JUMLAH KENDARAAN

Number of Vehicles

239

27

69.249

1.026



Sumber/Source : Dinas Perhubungan / Transportation Agency

PENJELASAN TEKNIS

1. **Kendaraan bermotor** adalah setiap kendaraan yang digerakkan oleh peralatan teknik yang ada pada kendaraan tersebut, biasanya digunakan untuk angkutan orang atau barang di atas jalan raya selain kendaraan yang berjalan di atas rel.
2. **Mobil penumpang** adalah setiap kendaraan bermotor yang dilengkapi dengan tempat duduk untuk sebanyak-banyaknya delapan orang, tidak termasuk tempat duduk untuk pengemudi, baik dilengkapi atau tidak dilengkapi bagasi.
3. **Mobil bis** adalah setiap kendaraan bermotor yang dilengkapi dengan tempat duduk untuk lebih dari delapan orang, tidak termasuk tempat duduk untuk pengemudi, baik dilengkapi atau tidak dilengkapi bagasi.
4. **Mobil truk** adalah setiap kendaraan bermotor yang digunakan untuk angkutan barang, selain mobil penumpang, mobil bis dan kendaraan bermotor roda dua.

TECHNICAL NOTES

1. **Motor vehicles** are any kind of vehicles motorized by machine set up in those vehicles, they are usually used for transporting peoples or goods on roads except vehicles moving along a railway line.
2. **Passenger cars** are any motor vehicles with no more than eight seats, excluding seat for driver, it can be with or without hoot.
3. **Buses** are large passenger cars having seats for more than eight passengers, excluding seat for driver, it can be with or without hoot.
4. **Trucks** are any motor vehicles used to transport goods excluding passenger cars, buses, and motorcycles.

5. **Kantor Pos** adalah tempat pemberi pelayanan komunikasi tertulis dan atau surat elektronik, layanan paket, layanan logistik, layanan transaksi keuangan, dan layanan keagenan pos untuk kepentingan umum. Rumah pos berfungsi sama seperti kantor pos dan kantor pos pembantu, bedanya rumah pos biasanya terletak di daerah terpencil.
6. **Telekomunikasi** adalah setiap pemancaran, pengiriman dan atau penerimaan dari setiap informasi dalam bentuk tanda-tanda, isyarat, tulisan, gambar, suara dan bunyi melalui sistem kawat, optik, radio atau sistem elektromagnetik lainnya.
5. **Post Office** is a service provider facility of written communication and or electronic mail, parcel service, logistics services, financial transaction services, and postal services to the public. Postal house has the same function as the post office and subsidiary of post office, the difference is that postal house is usually located in remote areas.
6. **Telecommunication** includes every transmitting, delivering and or receiving from every information of marking, signal, article, picture, sound and voice through strand of wire system, optic, radio or other electromagnetic system.

ULASAN**DESCRIPTION**

Perhubungan darat merupakan prasarana pengangkutan yang penting untuk memperlancar kegiatan perekonomian. Tersedianya jalan yang berkualitas akan meningkatkan usaha pembangunan khususnya dalam upaya memudahkan mobilitas penduduk dan memperlancar lalu lintas barang dari satu daerah ke daerah lain.

Panjang jalan Kabupaten di Sinjai tahun 2017 adalah sepanjang 1.256,91 Km dimana 486,10 km jalan dengan kondisi baik, 221,40 km jalan kondisi sedang, 402,09 jalan kondisi rusak dan 147,48 km jalan kondisi rusak berat. Sedangkan jalan provinsi di Kabupaten Sinjai mencapai 95,94 km dengan 29,10 km jalan dengan kondisi baik, 23,80 km jalan kondisi sedang, dan jalan kondisi rusak sepanjang 43,04 Km. Perkembangan panjang jalan beserta jenis permukaan jalan disajikan pada gambar 19.

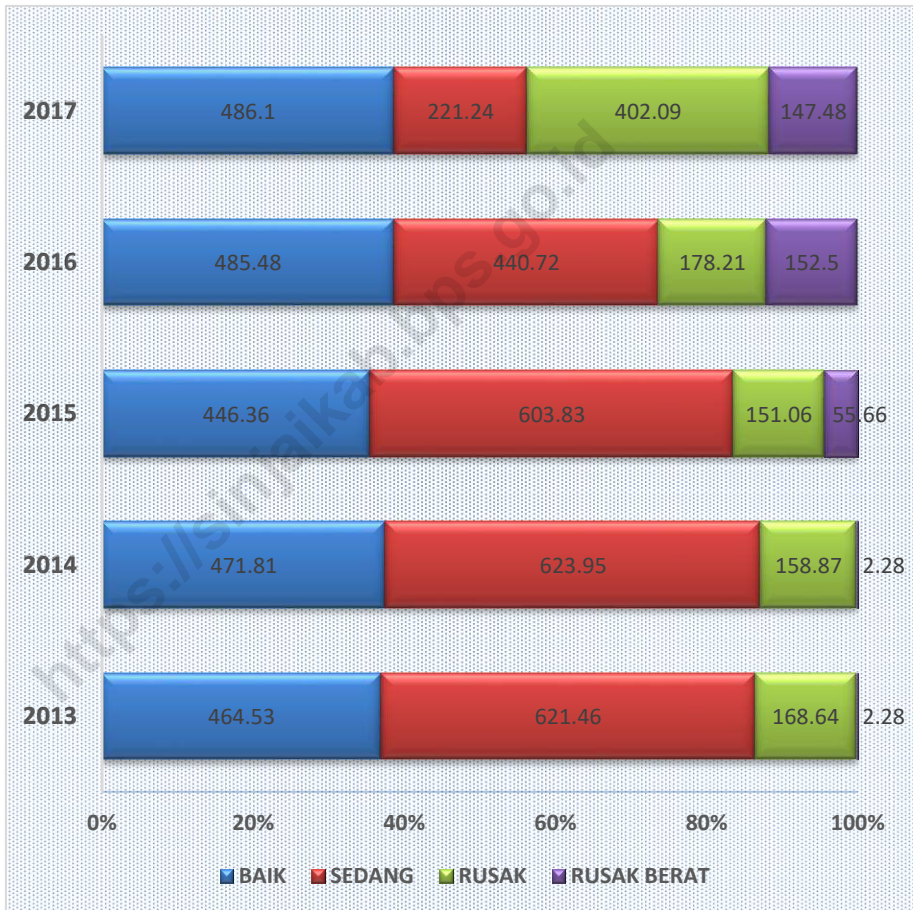
Jumlah kendaraan bermotor di tahun 2017 adalah terdiri dari 27 buah Bus, 69.249 buah sepeda motor, 187 buah mini bus dan 239 buah truk, 2.176 sepeda. Jumlah pelanggaran lalu lintas yang terjadi sepanjang tahun 2017 di Kabupaten Sinjai mengalami penurunan sebesar 41.3% dari tahun 2016.

Road Transportation one of the important infrastructures supporting economic activities is the availability of road transportation. Improvement in the quality of road will support the development process and distribution of trade from one region to another

Length of second Government Road in Sinjai year 2017 is 1.256,91 Km, it divided into 486,10 km good roads, 221,40 moderate roads, 402,09 damaged roads and 147,48 km severely damaged road. While the first government road about 95,94 km it divided into 29,10 km good roads, 23,80 moderate roads, 43,04 damaged roads. Detail information about road length and the classification of the road displayed in picture 19.

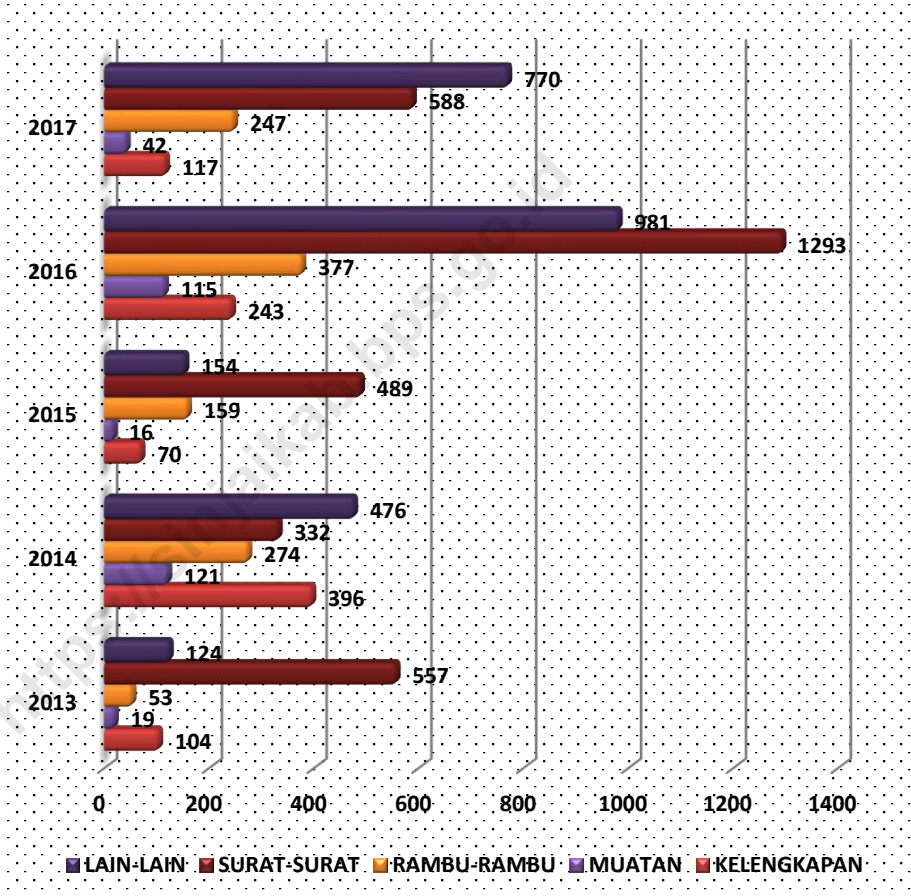
Number of motorized vehicles in year 2017 is 27 Bus, 69.249 motorcycles, 187 mini bus, 239 truck and 2.176 bicycles. The number of traffic violations that occurred during 2017 in Sinjai decreased by 41.3% from 2016.

Gambar 18 Panjang Jalan Kabupaten Menurut Jenis Kondisi Permukaan Jalan di Kabupaten Sinjai, 2013-2017
Length of Government (Regency) Road by Type of Road Surface in Sinjai Regency, 2013-2017



Sumber/ Source : Dinas Pekerjaan Umum dan Penataan Ruang Kabupaten Sinjai/ Public Works Agency in Sinjai

Gambar 19 Jumlah Pelanggaran Lalu Lintas Menurut Jenisnya di Kabupaten Sinjai, 2013-2017
Picture **Number of Traffic Violation by Type in Sinjai Regency, 2013-2017**



Sumber/ Source : Kepolisian Resort Kabupaten Sinjai/ Resort Police in Sinjai

9.1 TRANSPORTASI/TRANSPORTATION

Tabel 9.1.1 Panjang Jalan Provinsi Menurut Jenis Permukaan Jalan di Kabupaten Sinjai, 2013-2017
Table 9.1.1 Length of Government (Province) Road by Type of Road Surface in Sinjai Regency, 2013-2017

Permukaan Jalan	2013	2014	2015	2016	2017
(1)	(2)	(3)	(4)	(5)	(6)
1. Diaspal / <i>Asphalted</i>	71,800	71,800	71,800	71,800	71,800
2. Kerikil / <i>Gravel</i>	-	-	-	-	-
3. Tanah / <i>Soil</i>	-	-	-	-	-
4. Tidak Diperinci / <i>No Description</i>	-	-	-	-	-
J U M L A H	71,800	71,800	71,800	71,800	71,800

Sumber : Dinas Pekerjaan Umum dan Penataan Ruang Kabupaten Sinjai
 Source : *Public Works Agency in Sinjai*

Tabel 9.1.2 Panjang Jalan Provinsi Menurut Jenis Kondisi Jalan di Kabupaten Sinjai, 2013-2017
Table *Length of Government (Province) Road by Type of Road Condition in Sinjai Regency, 2013-2017*

Kondisi Jalan	2013	2014	2015	2016	2017
(1)	(2)	(3)	(4)	(5)	(6)
1. Baik / <i>Good</i>	27,200	28,350	25,820	30,300	29,100
2. Sedang / <i>Medium Level</i>	28,650	29,600	28,900	18,100	23,800
3. Rusak / <i>Bad</i>	15,800	13,700	17,080	23,400	43,040
4. Rusak Berat / <i>Critical</i>	0,150	0,150	-	-	-
J U M L A H	71,800	71,800	71,800	71,800	95,940

Sumber : Dinas Pekerjaan Umum dan Penataan Ruang Kabupaten Sinjai

Source : *Public Works Agency in Sinjai*

Tabel 9.1.3 Panjang Jalan Kabupaten Menurut Jenis Permukaan Jalan di Kabupaten Sinjai, 2013-2017
Table *Length of Government (Regency) Road by Type of Road Surface in Sinjai Regency, 2013-2017*

Permukaan Jalan	2013	2014	2015	2016	2017
(1)	(2)	(3)	(4)	(5)	(6)
1. Diaspal / <i>Asphalted</i>	565,71	562,08	562,54	558,89	558,80
2. Kerikil / <i>Gravel</i>	464,94	457,17	453,02	380,84	303,65
3. Tanah / <i>Soil</i>	74,31	73,24	71,78	70,05	65,37
4. Tidak Diperinci / <i>No Description</i>	151,95	164,42	169,57	247,13	329,09
J U M L A H	1 256,91	1 256,91	1 256,91	1 256,91	1 256,91

Sumber : Dinas Pekerjaan Umum dan Penataan Ruang Kabupaten Sinjai
 Source : *Public Works Agency in Sinjai*

Tabel 9.1.4 Panjang Jalan Kabupaten Menurut Jenis Kondisi Jalan di Kabupaten Sinjai, 2013-2017
Table *Length of Government (Regency) Road by Type of Road Condition in Sinjai Regency, 2013-2017*

Kondisi Jalan	2013	2014	2015	2016	2017
(1)	(2)	(3)	(4)	(5)	(6)
1. Baik / <i>Good</i>	464,53	471,81	446,36	485,48	486,10
2. Sedang / <i>Medium Level</i>	621,46	623,95	603,83	440,72	221,24
3. Rusak / <i>Bad</i>	168,64	158,87	151,06	178,21	402,09
4. Rusak Berat / <i>Critical</i>	2,28	2,28	55,66	152,52	147,48
J U M L A H	1 256,91	1 256,91	1 256,91	1 256,91	1 256,91

Sumber : Dinas Pekerjaan Umum dan Penataan Ruang Kabupaten Sinjai

Source : *Public Works Agency in Sinjai*

Tabel 9.1.5 Jumlah Kendaraan Bermotor dan Tidak Bermotor Menurut Kecamatan di Kabupaten Sinjai, 2017
Table 9.1.5 *Number of Registered Motor and Non Registered Motor by Subdistrict in Sinjai Regency, 2017*

Kecamatan Subdistrict	Jenis Kendaraan Bermotor											
	Bus			Mini Bus			Pick-Up			Truk		
	U	P	D	U	P	D	U	P	D	U	P	D
(1)	(2)	(3)	(4)	(5)	(6)	(7)	(8)	(9)	(10)	(11)	(12)	(13)
1. Sinjai Barat	1	-	4	-	5	3	-	57	-	-	15	-
2. Sinjai Borong	-	-	-	-	5	2	-	36	-	-	5	-
3. Sinjai Selatan	5	-	-	-	40	5	-	42	2	-	32	-
4. Tellu Limpoe	-	-	-	-	-	3	-	34	-	-	7	-
5. Sinjai Timur	6	-	-	-	-	2	-	32	-	-	20	-
6. Sinjai Tengah	-	-	-	-	-	5	-	34	2	-	36	-
7. Sinjai Utara	5	2	4	-	30	80	-	119	20	-	97	21
8. Bulupoddo	-	-	-	-	5	2	-	29	-	-	6	-
9. Pulau Sembilan	-	-	-	-	-	-	-	-	-	-	-	-
JUMLAH	17	2	8	-	85	102	-	383	24	-	218	21

Catatan/Notes :

U = Umum/*Public*

P = Pribadi/*Private*

D = Dinas/*Government*

Sumber : Dinas Perhubungan Kabupaten Sinjai

Source : *Transportation Agency of Sinjai Regency*

Lanjutan Tabel 9.1.5 / *Continued Table 9.1.5*

Kecamatan	Jenis Kendaraan Bermotor						
	Mobil Tangki			Ambulance		Mobil Jenazah	
	U	P	D	P	D	P	D
(1)	(14)	(15)	(16)	(17)	(18)	(19)	(20)
1. Sinjai Barat	-	-	-	-	2	-	1
2. Sinjai Borong	-	-	-	-	2	-	1
3. Sinjai Selatan	-	-	-	-	4	-	1
4. Tellu Limpoe	-	-	-	-	3	-	1
5. Sinjai Timur	-	-	-	-	3	-	1
6. Sinjai Tengah	-	-	-	-	4	-	1
7. Sinjai Utara	-	3	2	-	15	3	2
8. Bulupoddo	-	-	-	-	3	-	1
9. Pulau Sembilan	-	-	-	-	-	-	-
JUMLAH	-	3	2	-	36	3	9

Catatan/Notes :

U = Umum/*Public*

P = Pribadi/*Private*

D = Dinas/*Government*

Sumber : Dinas Perhubungan Kabupaten Sinjai

Source : *Transportation Agency of Sinjai Regency*

Catatan :

Lanjutan Tabel 9.1.5 / *Continued Table 9.1.5*

Kecamatan <i>Subdistrict</i>	Jenis Kendaraan Bermotor					
	Mikrolet			Mobil Penumpang		
	U	P	D	U	P	D
(1)	(21)	(22)	(23)	(24)	(25)	(26)
1. Sinjai Barat	19	15	-	18	66	2
2. Sinjai Borong	30	10	-	11	40	2
3. Sinjai Selatan	55	20	-	10	36	2
4. Tellu Limpoe	117	7	-	12	30	4
5. Sinjai Timur	42	20	-	17	60	4
6. Sinjai Tengah	50	10	-	8	29	2
7. Sinjai Utara	45	45	-	52	490	90
8. Bulupoddo	30	6	-	3	36	2
9. Pulau Sembilan	-	-	-	-	-	-
JUMLAH	388	133	-	131	787	108

Catatan/Notes :

U = Umum/*Public*

P = Pribadi/*Private*

D = Dinas/*Government*

Sumber : Dinas Perhubungan Kabupaten Sinjai

Source : *Transportation Agency of Sinjai Regency*

Lanjutan Tabel 9.1.5 / *Continued Table 9.1.5*

Kecamatan <i>Subdistrict</i>	Jenis Kendaraan Bermotor						
	Mobil P.Keb	Sepeda Motor		Jeep		Sedan	
	D	P	D	P	D	P	D
(1)	(27)	(28)	(29)	(30)	(31)	(32)	(33)
1. Sinjai Barat	-	1 540	78	4	-	-	-
2. Sinjai Borong	-	1 428	73	3	-	2	-
3. Sinjai Selatan	-	2 352	89	9	1	11	-
4. Tellu Limpoe	-	2 660	72	7	-	-	-
5. Sinjai Timur	-	27 692	84	10	-	6	-
6. Sinjai Tengah	-	1 904	89	5	1	3	-
7. Sinjai Utara	5	28 657	908	84	13	93	-
8. Bulupoddo	-	1 540	83	5	-	2	-
9. Pulau Sembilan	-	-	-	-	-	-	-
JUMLAH	5	67 773	1 476	127	15	117	-

Catatan/Notes :

U = Umum/*Public*P = Pribadi/*Private*D = Dinas/*Government*

Sumber : Dinas Perhubungan Kabupaten Sinjai

Source : *Transportation Agency of Sinjai Regency*

Lanjutan Tabel 9.1.5 / *Continued Table 9.1.5*

Kecamatan <i>Subdistrict</i>	Jenis Kendaraan Tidak Bermotor	
	Sepeda	Becak
	P	P
(1)	(34)	(35)
1. Sinjai Barat	12	-
2. Sinjai Borong	53	-
3. Sinjai Selatan	303	1
4. Tellu Limpoe	270	-
5. Sinjai Timur	430	1
6. Sinjai Tengah	6	-
7. Sinjai Utara	772	65
8. Bulupoddo	330	-
9. Pulau Sembilan	-	-
JUMLAH	2 176	67

Catatan/Notes :

U = Umum/*Public*P = Pribadi/*Private*D = Dinas/*Government*

Sumber : Dinas Perhubungan Kabupaten Sinjai

Source : *Transportation Agency of Sinjai Regency*

Tabel 9.1.6 Jumlah Pengeluaran Kartu Pengawasan Angkutan yang Dikeluarkan Menurut Bulan di Kabupaten Sinjai, 2017

Bulan Month	Truck Truck	Pick-Up Pick-Up	Bus Bus	Mobil Penumpang Umum
(1)	(2)	(3)	(4)	(5)
1. Januari	19	80	11	72
2. Februari	19	99	5	45
3. Maret	38	110	-	89
4. April	35	111	5	52
5. Mei	34	92	5	83
6. Juni	17	61	3	63
7. Juli	38	120	3	62
8. Agustus	35	124	12	108
9. September	24	101	9	58
10. Oktober	34	78	5	1
11. Nopember	30	103	7	69
12. Desember	45	115	8	85
JUMLAH	368	1 194	73	787

Sumber : Dinas Perhubungan Kabupaten Sinjai

Source : *Transportation Agency of Sinjai Regency*

Lanjutan Tabel 9.1.6 / *Continued Table 9.1.6*

Bulan <i>Month</i>	Angkutan Pedesaan	Tangki	Kereta Tempelan	Kereta Gandeng
(1)	(6)	(7)	(8)	(9)
1. Januari	49	-	-	-
2. Februari	22	-	-	-
3. Maret	33	-	-	-
4. April	30	-	-	-
5. Mei	74	-	-	-
6. Juni	36	-	-	-
7. Juli	56	-	-	-
8. Agustus	27	-	-	-
9. September	23	-	-	-
10. Oktober	53	-	-	-
11. Nopember	45	-	-	-
12. Desember	63	-	-	-
JUMLAH	511	-	-	-

Sumber : Dinas Perhubungan Kabupaten Sinjai
Source : Transportation Agency of Sinjai Regency

Tabel 9.1.7 Jumlah Kendaraan yang Diuji di UPTD PKB Dinas Perhubungan Menurut Bulan di Kabupaten Sinjai, 2017

Bulan <i>Month</i>	Bus			Truck		
	U	TU	D	U	TU	D
(1)	(2)	(3)	(4)	(5)	(6)	(7)
1. Januari	65	-	-	-	46	1
2. Februari	41	-	-	-	45	-
3. Maret	59	-	-	-	63	-
4. April	67	-	-	-	62	-
5. Mei	60	-	-	-	59	-
6. Juni	24	-	-	-	42	-
7. Juli	46	-	-	-	54	-
8. Agustus	35	-	-	-	44	-
9. September	38	-	-	-	28	13
10. Oktober	38	-	-	-	34	-
11. Nopember	38	-	-	-	40	-
12. Desember	34	-	-	-	32	-
JUMLAH 2017	545	-	-	-	549	14
2016	644	3	1	-	537	13
2015	827	-	-	1	608	4
2014	824	-	-	-	556	11
2013	60	-	-	-	99	-

Sumber : Dinas Perhubungan Kabupaten Sinjai
 Source : *Transportation Agency of Sinjai Regency*

Lanjutan Tabel 9.1.7/ *Continued Table 9.1.7*

Bulan <i>Month</i>	Pick Up			Mobil Penumpang Umum	Jumlah
	U	TU	D		
(1)	(8)	(9)	(10)	(11)	(12)
1. Januari	-	157	-	8	277
2. Februari	-	152	-	6	244
3. Maret	-	212	-	7	341
4. April	-	218	-	8	355
5. Mei	-	177	-	8	304
6. Juni	-	120	-	5	191
7. Juli	-	167	-	7	274
8. Agustus	-	155	-	5	239
9. September	-	137	-	7	223
10. Oktober	-	135	-	4	211
11. Nopember	-	108	-	10	196
12. Desember	-	106	-	3	175
JUMLAH 2017	-	1 844	-	78	3 030
2016	-	1 586	1	65	2 850
2015	-	1 651	-	55	3 146
2014	-	1 659	-	88	3 138
2013	-	57	-	82	2 591

Sumber : Dinas Perhubungan Kabupaten Sinjai
 Source : *Transportation Agency of Sinjai Regency*

Tabel 9.1.8 **Jumlah Kapal Dibawah GT Menurut Kecamatan di Kabupaten Sinjai, 2017**
Table 9.1.8 **Number of Boat Under 7 GT by Subdistrict in Sinjai Regency, 2017**

Kecamatan	1 GT	2 GT	3GT	4GT	5GT	<= 6GT	Total
(1)	(2)	(3)	(4)	(5)	(6)	(7)	(8)
1. Sinjai Barat	-	-	-	-	-	-	-
2. Sinjai Borong	-	-	-	-	-	-	-
3. Sinjai Selatan	-	-	-	-	-	-	-
4. Tellu Limpoe	42	39	-	-	1	3	85
5. Sinjai Timur	73	62	34	21	331	405	926
6. Sinjai Tengah	-	-	-	-	-	-	-
7. Sinjai Utara	150	74	62	41	69	120	516
8. Bulupoddo	-	-	-	-	-	-	-
9. Pulau Sembilan	291	361	75	27	21	73	848
JUMLAH	2017	556	536	171	89	422	2 375
	2016	520	519	167	84	419	2 306
	2015	551	500	157	76	417	2 288
	2014	433	459	140	84	417	2 118
	2013	254	291	105	79	472	1 532

Sumber : Dinas Perhubungan Kabupaten Sinjai
 Source : *Transportation Agency of Sinjai Regency*

Tabel 9.1.9 Jumlah Kapal Motor / Perahu Layar yang Keluar dan Masuk Pelabuhan Menurut Bulan di Kabupaten Sinjai, 2017
Table *Number of In-Out Motorship / Yacht at Port by Month in Sinjai Regency, 2017*

Bulan Month	Perahu Layar Yacht		KM / KLM Dibawah 424, 50 meter ³ Motor Ship Under 424, 50 M ³	
	Call (buah)	Isi Kotor (meter ³)	Call (Buah)	Isi Kotor (M ³)
(1)	(2)	(3)	(4)	(5)
1. Januari	-	-	245	5 235
2. Februari	-	-	296	6 026
3. Maret	-	-	592	12 362
4. April	-	-	592	12 735
5. Mei	-	-	323	6 451
6. Juni	-	-	210	4 058
7. Juli	-	-	332	6 505
8. Agustus	-	-	350	7 552
9. September	-	-	530	12 060
10. Oktober	-	-	592	13 600
11. Nopember	-	-	475	10 762
12. Desember	-	-	474	10 431
JUMLAH 2017	-	-	5 011	107 777
2016	-	-	4 705	53 925
2015	-	-	4 430	72 441
2014	-	-	3 800	50 659
2013	-	-	4 717	83 300

Sumber : Kantor Unit Penyelenggara Pelabuhan Kabupaten Sinjai

Source : Office of Harbor Master Division of Sinjai

Tabel 9.1.10 Jumlah Kapal Motor / Perahu Layar yang Keluar dan Masuk di Pelabuhan 77 Menurut Bulan, 2017
Table *Number of In-Out Motorship / Yacht at Port 77 by Month, 2017*

Bulan <i>Month</i>	Perahu Layar <i>Yacht</i>		KM / KLM Dibawah 424, 50 meter ³ <i>Motor Ship Under 424, 50 M³</i>	
	Call (buah)	Isi Kotor (meter ³)	Call (Buah)	Isi Kotor (M ³)
(1)	(2)	(3)	(4)	(5)
1. Januari	-	-	67	2 176
2. Februari	-	-	84	2 827
3. Maret	-	-	112	3 549
4. April	-	-	90	3 069
5. Mei	-	-	89	3 041
6. Juni	-	-	89	3 008
7. Juli	-	-	102	3 510
8. Agustus	-	-	90	3 107
9. September	-	-	174	5 983
10. Oktober	-	-	125	4 266
11. Nopember	-	-	108	3 497
12. Desember	-	-	68	2 305
JUMLAH 2017	-	-	1 198	40 338
2016	-	-	1 046	35 944
2015	-	-	981	32 933
2014	-	-	2 289	44 843
2013	-	-	1 031	38 537

Sumber : Kantor Unit Penyelenggara Pelabuhan Kabupaten Sinjai

Source : Office of Harbor Master Division of Sinjai

Tabel 9.1.11 Jumlah Kecelakaan Lalu Lintas Menurut Bulan di Kabupaten Sinjai, 2017
Table *Number of Traffic Accident by Month in Sinjai Regency, 2017*

Bulan Month	Banyak Kecelakaan <i>Number of Traffic Accident</i>		Banyaknya Korban <i>Number of Victims</i>		
	Laporan <i>Reported</i>	Selesai <i>Finished</i>	Mati <i>Dead</i>	Luka Berat <i>Bad Injured</i>	Luka Ringan <i>Light Injured</i>
(1)	(2)	(3)	(4)	(5)	(6)
1. Januari	10	10	3	-	11
2. Februari	10	10	3	-	12
3. Maret	8	8	1	-	12
4. April	3	3	1	-	3
5. Mei	8	8	4	-	9
6. Juni	6	6	-	-	10
7. Juli	7	7	-	-	12
8. Agustus	14	14	2	-	17
9. September	3	3	2	-	3
10. Oktober	8	8	-	-	12
11. Nopember	2	2	2	-	2
12. Desember	5	3	1	-	6
JUMLAH 2017	84	82	19	-	109
2016	121	110	29	-	165
2015	106	102	26	-	132
2014	65	52	22	7	70
2013	54	53	23	24	19

Sumber : Kepolisian Resort Kabupaten Sinjai
 Source : Resort Police in Sinjai

Tabel 9.1.12 Jumlah Pelanggaran Lalu Lintas Menurut Jenisnya di Kabupaten Sinjai, 2017
Table 9.1.12 *Number of Traffic Violation by Type in Sinjai Regency, 2017*

Bulan <i>Month</i>	Jenis Pelanggaran <i>Type of Violation</i>						Jumlah <i>Total</i>
	Trayek <i>Out Of Track</i>	Ke- Leng- Kap- An	Muatan <i>Over Load</i>	Rambu - Rambu <i>Boundary Post</i>	Surat Surat <i>icences</i>	Lain <i>Other</i>	
(1)	(2)	(3)	(4)	(5)	(6)	(7)	(8)
1. Januari	-	7	5	30	21	52	115
2. Februari	-	11	4	27	70	75	187
3. Maret	-	2	-	27	13	53	95
4. April	-	12	-	17	43	63	135
5. Mei	-	15	2	20	83	86	206
6. Juni	-	6	3	24	11	21	65
7. Juli	-	4	3	7	17	23	54
8. Agustus	-	12	3	22	67	75	179
9. September	-	7	5	13	20	43	88
10. Oktober	-	10	3	11	25	50	99
11. Nopember	-	22	12	19	166	134	353
12. Desember	-	9	2	30	52	95	188
JUMLAH 2017	-	117	42	247	588	770	1 764
2016	-	243	115	377	1 293	981	3 009
2015	-	70	16	159	489	154	888
2014	-	396	121	274	332	476	1 599
2013	-	104	19	53	557	124	857

Sumber : Kepolisian Resort Kabupaten Sinjai

Source : *Resort Police in Sinjai*

*)data tdk tersedia

Tabel 9.1.13 Jumlah Pelanggaran Lalu Lintas Menurut Perlakuan dan Bulan di Kabupaten Sinjai, 2017
Number of Traffic Violation by Treatment and Month in Sinjai Regency, 2017

Bulan Month	Ditindak Executed	Divonis Finished	Jumlah Denda Fined Total (Rp.)
(1)	(2)	(3)	(4)
1. Januari	115	115	6 450 000
2. Februari	187	187	10 040 000
3. Maret	95	95	5 100 000
4. April	135	135	7 900 000
5. Mei	206	206	11 990 000
6. Juni	65	65	3 350 000
7. Juli	54	54	3 050 000
8. Agustus	179	179	11 275 000
9. September	88	88	4 950 000
10. Oktober	99	99	8 075 000
11. Nopember	353	353	30 690 000
12. Desember	188	188	11 575 000
JUMLAH 2017	1 764	1 764	114 445 000
2016	3 532	3 009	110 648 000
2015	888	888	43 110 000
2014	1 072	572	23 853 000
2013	857	857	46 365 000

Sumber : Kepolisian Resort Kabupaten Sinjai
 Source : Resort Police in Sinjai

Tabel 9.1.14 Jumlah Surat Izin Mengemudi (SIM) yang Dikeluarkan Menurut Bulan dan Jenisnya di Kabupaten Sinjai, 2017
Table *Number of Driving License by Month and Kind in Sinjai Regency, 2017*

Bulan Month	Jenis Surat Izin Mengemudi Kind of Driving Licences			
	SIM A	SIM B.1	SIM B.2	SIM C
(1)	(2)	(3)	(4)	(5)
1. Januari	171	30	28	551
2. Februari	104	18	13	281
3. Maret	100	20	15	273
4. April	159	22	17	482
5. Mei	164	16	18	556
6. Juni	101	14	14	374
7. Juli	219	23	23	737
8. Agustus	182	13	19	614
9. September	142	15	14	483
10. Oktober	188	25	12	486
11. Nopember	299	34	27	1 177
12. Desember	300	35	29	1 134
JUMLAH 2017	2 129	265	229	7 148
2016	2 351	396	199	8 113
2015	2 274	424	262	9 313
2014	2 351	537	265	10 456
2013	2 077	633	357	9 320

Sumber : Kepolisian Resort Kabupaten Sinjai
 Source : Resort Police in Sinjai

9.2 KOMUNIKASI/COMMUNICATION

Tabel 9.2.1 Jumlah Surat Kilat Khusus, Express dan Luar Negeri Pada Kantor Pos di Kabupaten Sinjai, 2017
Number of Special Delivery, Express and Overseas Mail at State of Indonesia Post Company in Sinjai Regency, 2017

Bulan Month	Masuk Di Kantor Pos Incoming			Keluar Dari Kantor Pos Outgoing		
	Kilat Khusus Special Delivery	Express Express	Luar Negeri Overseas	Kilat Khusus Special Delivery	Express Express	Luar Negeri Overseas
(1)	(2)	(3)	(4)	(5)	(6)	(7)
1. Januari	1 640	214	17	864	92	11
2. Februari	989	115	31	594	98	4
3. Maret	1 760	310	19	643	79	7
4. April	2 641	160	11	719	92	3
5. Mei	2 104	180	6	690	64	5
6. Juni	2 305	173	9	611	101	4
7. Juli	1 908	162	16	680	93	6
8. Agustus	2869	98	9	819	80	9
9. September	2 672	136	16	542	94	8
10. Oktober	1 964	142	24	534	85	7
11. Nopember	3 010	189	19	658	64	9
12. Desember	2 810	104	12	590	112	8
JUMLAH	26 672	1 983	189	7 944	1 054	81

Sumber : PT POS Indonesia Kabupaten Sinjai
 Source : State of Indonesia Post Company in Sinjai

Tabel 9.2.2 Jumlah Paket Pos yang Dikirim dan Diserahkan Pada Kantor Pos di Kabupaten Sinjai, 2017
Table *Number of Regular and Express Mail at State of Indonesia Post Company in Sinjai Regency, 2017*

Diposkan Di Kantor Sendiri <i>Posting To Itself</i>	Masuk Di Kantor Pos <i>Incoming</i>			Keluar Dari Kantor Pos <i>Outgoing</i>		
	Biasa <i>Regular</i>	Kilat <i>Express</i>	Luar Negeri <i>Overseas</i>	Biasa <i>Regular</i>	Kilat <i>Express</i>	Luar Negeri <i>Overseas</i>
(1)	(2)	(3)	(4)	(5)	(6)	(7)
1. Januari	203	110	11	31	41	12
2. Februari	179	152	4	22	67	9
3. Maret	189	169	9	20	107	11
4. April	216	214	12	14	89	6
5. Mei	219	209	19	28	97	10
6. Juni	319	292	20	25	107	5
7. Juli	212	165	13	21	87	11
8. Agustus	198	172	14	29	108	7
9. September	162	181	7	18	67	9
10. Oktober	172	163	9	12	108	6
11. Nopember	180	174	8	13	125	10
12. Desember	211	201	15	18	114	7
JUMLAH	2 460	2 202	141	251	1 117	103

Sumber : PT POS Indonesia Kabupaten Sinjai

Source : *State of Indonesia Post Company in Sinjai*

Tabel 9.2.3 Jumlah Penerimaan dan Pengeluaran Wesel Pos Pada Kantor Pos di Kabupaten Sinjai, 2017
Table *Number of Receive and Unreceive of Post Draft at State of Indonesia Post Company in Sinjai Regency, 2017*

Bulan Month	Wesel Pos Post Draft					
	BIL	Penerimaan Receive (000 Rp.)	BIL	Pengeluaran Unreceive (000 Rp.)	BIL	Luar Negeri Overseas (000 Rp.)
(1)	(2)	(3)	(4)	(5)	(6)	(7)
1. Januari	51	79 768	40	30 827	15	45 282
2. Februari	62	100 865	33	27 532	20	31 571
3. Maret	55	85 334	27	38 522	23	33 850
4. April	47	80 756	56	29 321	18	21 551
5. Mei	67	43 284	38	41 738	22	31 358
6. Juni	54	91 523	45	38 771	18	20 787
7. Juli	63	110 284	55	37 457	19	25 734
8. Agustus	51	77 521	31	44 728	25	23 829
9. September	71	83 633	28	25 824	27	34 571
10. Oktober	45	75 653	54	31 564	31	40 357
11. Nopember	53	84 213	57	33 724	21	28 232
12. Desember	68	121 560	65	47 285	35	51 423
JUMLAH	687	1 034 394	529	427 293	274	388 545

Sumber : PT POS Indonesia Kabupaten Sinjai
 Source : State of Indonesia Post Company in Sinjai

Tabel 9.2.4 Jumlah Gaji Pensiunan yang Dibayarkan Pada Kantor Pos di Kabupaten Sinjai, 2017
Table 9.2.4 *Number of Pensioner Salary That Paid at State of Indonesia Post Company in Sinjai Regency, 2017*

Bulan Month	Gaji Pensiunan Pensioner Salary	
	BIL	Pembayaran Paying (000 Rp.)
(1)	(2)	(3)
1. Januari	518	919 584
2. Februari	514	910 633
3. Maret	510	901 720
4. April	508	897 632
5. Mei	506	894 756
6. Juni	503	889 723
7. Juli	500	885 431
8. Agustus	498	883 245
9. September	495	876 532
10. Oktober	492	873 335
11. Nopember	490	865 073
12. Desember	486	859 783
JUMLAH	6 020	10 657 447

Sumber : PT POS Indonesia Kabupaten Sinjai

Source : *State of Indonesia Post Company in Sinjai*

Tabel 9.2.5 Jumlah Penabung Tabanas Pada Kantor Pos di Kabupaten Sinjai, 2017
Table *Number of National Development SavingAccounts at State of Indonesia Post Company in Sinjai Regency, 2017*

Bulan Month	Penabung Number of Accounts (PARM IV)		Pembayaran Paying (PARM VIII)	
	BIL	Penerimaan Receive (000 Rp.)	BIL	Pengeluaran Unreceive (000 Rp.)
(1)	(2)	(3)	(4)	(5)
1. Januari	105	390 844	50	210 420
2. Februari	110	350 762	53	189 505
3. Maret	103	289 825	40	190 335
4. April	78	300 741	57	205 635
5. Mei	115	345 716	45	199 543
6. Juni	120	401 232	70	210 175
7. Juli	99	289 565	55	198 710
8. Agustus	125	395 746	37	184 725
9. September	150	435 857	40	197 273
10. Oktober	130	428 281	33	185 102
11. Nopember	145	485 000	37	186 370
12. Desember	155	498 788	50	207 840
JUMLAH	1 435	4 612 357	567	2 365 633

Sumber : PT POS Indonesia Kabupaten Sinjai
 Source : *State of Indonesia Post Company in Sinjai*

Tabel 9.2.6 Jumlah Satuan Sambungan Telepon Jaringan Fisik di Kabupaten Sinjai, 2017

Bulan	Jumlah Jenis Satuan Sambungan Telepon				Jumlah
	Pelanggan/ SST	Wartel Type		Coin Box	
		A.Lokasi / SST	B.Lokasi / 2SST		
(1)	(2)	(3)	(4)	(5)	(6)
1. Januari	315	-	-	-	315
2. Februari	310	-	-	-	310
3. Maret	320	-	-	-	320
4. April	308	-	-	-	308
5. Mei	317	-	-	-	317
6. Juni	308	-	-	-	308
7. Juli	325	-	-	-	325
8. Agustus	340	-	-	-	340
9. September	345	-	-	-	345
10. Oktober	356	-	-	-	356
11. Nopember	380	-	-	-	380
12. Desember	417	-	-	-	417

Sumber : PT Telkom Kabupaten Sinjai

Source : State of Telecommunication Company in Sinjai

Tabel 9.2.7 Jumlah Satuan Sambungan Telepon Menurut Jenis Pelanggan dan Kecamatan di Kabupaten Sinjai, 2017

Kecamatan	Jenis Pelanggan	
	Rumah Tangga	Usaha / Bisnis/ Kantor
(1)	(2)	(3)
1. Sinjai Barat	-	-
2. Sinjai Borong	-	-
3. Sinjai Selatan	-	-
4. Tellu Limpoe	-	-
5. Sinjai Timur	3	4
6. Sinjai Tengah	7	3
7. Sinjai Utara	300	100
8. Bulupoddo	-	-
9. Pulau Sembilan	-	-
JUMLAH	310	107

Sumber : PT Telkom Kabupaten Sinjai

Source : State of Telecommunication Company in Sinjai

KEUANGAN DAERAH DAN HARGA

10

Local Finance and Price

PENDAPATAN DAERAH
LOCAL REVENUE

1.060.745.356
(000 RUPIAH)

1.032.745.356
(000 RUPIAH)

BELANJA DAERAH
LOCAL EXPENDITURE

PEMBIAYAAN DAERAH
DEVELOPMENT FUNDING

28.000.000
(000 RUPIAH)



Sumber : Badan Pengelola Keuangan dan Aset Daerah
Source : Financial and Asset Management Agency

KENAIKAN DAN PENURUNAN HARGA BAHAN MAKANAN TERTINGGI

Highest Increasing and Decreasing Price of Food



Sawi
Bok Choy

Rp6.250,-/kg
↑ 30,43%

Rp4.154,-/kg
↓ 47,03%



Pisang Raja
King's Bananas

Sumber : Badan Pusat Statistik Kab.Sinjai
Source : Central Bureau of Statistics of Sinjai

PENJELASAN TEKNIS

TECHNICAL NOTES

- 1. Realisasi Penerimaan dan Pengeluaran Pemerintah Daerah** adalah realisasi/perhitungan APBD Daerah pada tiap tahun anggaran.
 - 2. Pendapatan Asli Daerah (PAD)** adalah pendapatan yang diperoleh daerah yang dipungut berdasarkan peraturan daerah sesuai dengan peraturan perundang-undangan, guna keperluan daerah yang bersangkutan dalam membiayai kegiatannya.
 - 3. Dana Perimbangan** adalah dana yang bersumber dari pendapatan APBD yang dialokasikan kepada Daerah untuk mendanai kebutuhan daerah dalam rangka pelaksanaan desentralisasi.
 - 4. Lain-lain Pendapatan yang Sah** adalah pendapatan lainnya dari pemerintah pusat dan atau dari instansi pusat, serta dari daerah lainnya.
 - 5. Koperasi** adalah badan usaha yang beranggotakan orang-orang atau badan hukum dengan melaksanakan kegiatannya berdasarkan prinsip koperasi sehingga sebagai gerakan ekonomi rakyat yang berdasar asas kekeluargaan.
- 1. Actual revenue and expenditure of Regional Government** is the realization/regional budget calculations for every fiscal year.
 - 2. Original Local Government Revenue** is revenue that withheld based on local regulations in accordance with the legislation, for the purposes of financing their activities.
 - 3. Balanced Budget** is the fund coming from the state budget that allocated to regions to fund their needs in the context of decentralization.
 - 4. Other Legal Revenue** is other income that coming from the central government and or from the central agencies, as well as from other local government.
 - 5. Cooperative** is a business entity consisting of persons or legal entities to carry out its activities based on the principle of cooperation so as people's economic movement based on the principle of the family.

6. **Sumber Modal Koperasi**

Adapun modal koperasi terdiri atas modal sendiri dan modal pinjaman.

a. **Modal Sendiri**

- Simpanan pokok
- Simpanan wajib
- Dana cadangan
- Hibah

b. **Modal Luar**

- Anggota dan calon anggota
- Koperasi lainnya/anggotanya yang didasari dengan perjanjian kerjasama antar koperasi
- Bank atau lembaga keuangan lainnya
- Penerbitan obligasi dan surat hutang lainnya
- Sumber lain yang sah.

6. **Capital Resources Cooperative**

The cooperative capital consists of equity and loan capital.

a. **Owner's equity**

- *Saves principal*
- *Deposit required*
- *Reserved fund*
- *Grants*

b. **Foreign capital**

- *Members and prospective members*
- *Other cooperative / members constituted with cooperation agreements among cooperatives*
- *Bank or other financial institutions*
- *Issuance of bonds and other debt securities*
- *Another source of legitimate.*

ULASAN

Untuk membiayai pembangunan memerlukan dana yang tidak sedikit. Pemerintah daerah dipacu untuk meningkatkan kemampuan seoptimal mungkin di dalam membelanjai urusan rumah tangga sendiri, dengan cara menggali segala sumber dana potensial yang ada di daerah tersebut. Hubungannya, pengelolaan APBD terus disempurnakan agar dapat menghimpun dana yang cukup untuk membiayai pembangunan.

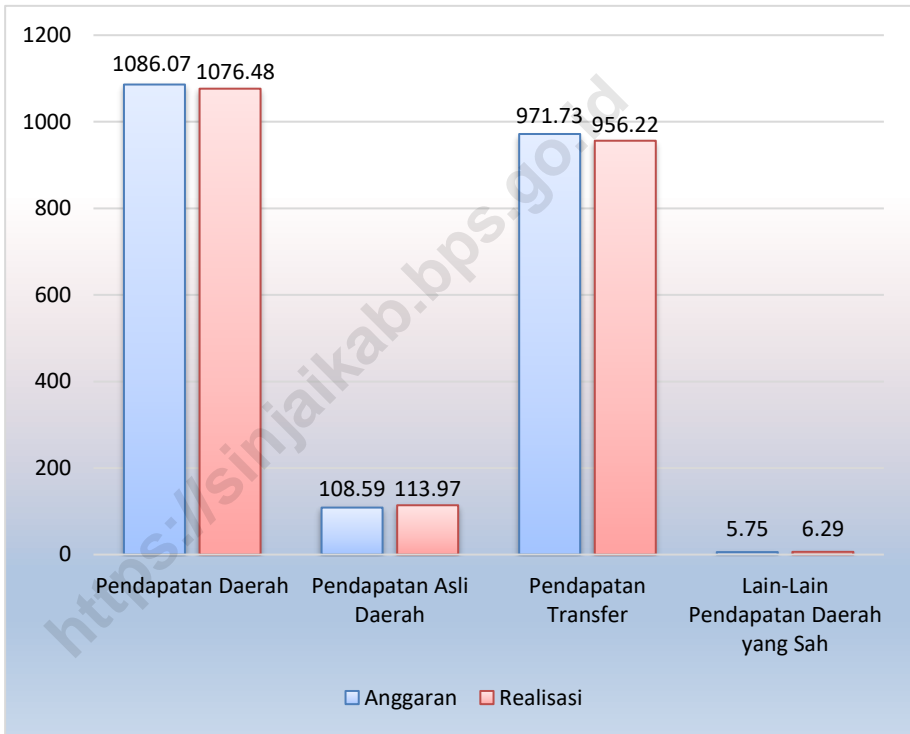
Menurut data Badan Pengelolaan Keuangan dan Aset Daerah, realisasi pendapatan Pemerintah Daerah Kabupaten Sinjai pada tahun 2017 yaitu sebesar 1.076,48 milyar rupiah. Dari jumlah tersebut, Pendapatan Asli daerah (PAD) sendiri mencapai 113,97 milyar rupiah dengan kontribusi utama berada pada pajak daerah sebesar 14,33 milyar rupiah.

DESCRIPTION

To finance the construction requires a lot of fund. Local governments encouraged to improve as optimally as possible in the affairs of finance houses stairs alone, by digging all potential funding sources available in the area. That's why, the management of the budget continue to be refined in order to collect sufficient funds to finance the construction.

According to the data of Regional Financial and Asset Management Agency in Sinjai, the realization of revenue in the fiscal year 2017 is about 1.076,48 billion rupiahs. Of this amount, PAD of local government of Sinjai Regency is 113,97 billion rupiahs. The main contributor of PAD is local tax about 14,33 billion rupiahs.

Gambar 20 Anggaran dan Realisasi Pendapatan APBD (*Audited*) Kabupaten Sinjai Menurut Sumber Pendapatan (milyar rupiah), Tahun Anggaran 2017
Budgets and Actual Revenues of Government of Sinjai Regency by Source of Revenues (billion rupiahs), 2017



Sumber/Source : Badan Pengelola Keuangan dan Asset Daerah Kabupaten Sinjai/
Regional Financial and Asset Management Agency of Sinjai Regency

10.1 KEUANGAN/FINANCE

Tabel 10.1.1 **Realisasi Anggaran Pendapatan dan Belanja Daerah di Kabupaten Sinjai Tahun Anggaran 2017**
Table 10.1.1 **Actual Local Revenue and Expenditure in Sinjai Regency Year Budget 2017**

Rincian <i>Description</i>	(000 Rp)
(1)	(2)
PENDAPATAN	1 076 481 145
<i>Pendapatan Asli Daerah</i>	113 973 757
Pajak Daerah	14 326 760
Retribusi Daerah	6 180 733
Hasil pengelolaan kekayaan daerah yang dipisahkan	5 855 149
Lain-lain Pendapatan Asli Daerah yang sah	87 611 115
<i>Dana Perimbangan</i>	864 137 113
Dana bagi Hasil Pajak	13 139 150
Dana Bagi Hasil Sumber Daya Alam	3 600 694
Dana Alokasi Umum	585 821 629
Dana Alokasi Khusus	261 575 640
<i>Lain-lain Pendapatan Daerah yang sah</i>	6 287 498
Pendapatan Hibah	-
Pendapatan Dana Darurat	-
Pendapatan Lainnya	6 287 498
Transfer Pemerintah Provinsi	36 556 929
Dana Penyesuaian dan Otonomi khusus	55 525 848
Dana Bantuan	-

Sumber : Badan Pengelola Keuangan dan Asset Daerah Kabupaten Sinjai

Source : Regional Financial and Asset Management Agency of Sinjai Regency

Lanjutan Tabel 10.1.1 / Continued Table 10.1.1

Rincian <i>Description</i>	(000 Rp)
(1)	(2)
BELANJA	999 083 136
<i>Belanja Operasi</i>	718 705 784
Belanja pegawai	427 282 587
Belanja barang dan jasa	236 144 975
Belanja bunga	-
Belanja subsidi	-
Belanja hibah	49 714 266
Belanja bantuan sosial	5 563 956
<i>Belanja Modal</i>	279 131 921
Belanja tanah	245 753
Belanja peralatan dan mesin	49 855 865
Belanja gedung dan bangunan	55 212 784
Belanja jalan, irigasi dan jaringan	171 374 855
Belanja aset tetap lainnya	1 638 794
Belanja aset lainnya	803 870
<i>Belanja Tak Terduga</i>	1 245 431
TRANSFER	118 973 503
<i>Transfer Bagi Hasil ke Desa</i>	118 973 503
<i>Transfer/Bantuan Keuangan</i>	-

Sumber : Badan Pengelola Keuangan dan Asset Daerah Kabupaten Sinjai
 Source : Regional Financial and Asset Management Agency of Sinjai Regency

Tabel 10.1.2 **Realisasi Anggaran Pembiayaan Daerah di Kabupaten Sinjai Tahun Anggaran 2017**
Table 10.1.2 **Local Development Funding in Sinjai Regency Year Budget 2017**

Rincian <i>Description</i>	(000 Rp)
(1)	(2)
PEMBIAYAAN DAERAH	
<i>Penerimaan Pembiayaan</i>	90 675 519
Sisa lebih perhitungan anggaran tahun sebelumnya (SILPA)	90 675 519
Pencairan dana cadangan	-
Hasil penjualan kekayaan daerah yang dipisahkan	-
Penerimaan pinjaman daerah	-
Penerimaan kembali pemberian pinjaman	-
Penerimaan piutang daerah	-
<i>Pengeluaran Pembiayaan</i>	2 000 000
Pembentukan dana cadangan	-
Penyertaan modal (investasi) daerah	2 000 000
Pembayaran pokok utang	-
Pemberian pinjaman daerah	-
<i>Pembiayaan Netto</i>	88 675 519
Sisa lebih pembiayaan anggaran tahun berkenaan	47 100 024

Sumber : Badan Pengelola Keuangan dan Asset Daerah Kabupaten Sinjai

Source : *Regional Financial and Asset Management Agency of Sinjai Regency*

Tabel 10.1.3 Jumlah Uang Pinjaman, Pelunasan, Lelang, dan Tunggakan Pada Jawatan Pegadaian di Kabupaten Sinjai, 2017
Table

Bulan Month	Pinjaman Credits (Rp 000)	Pelunasan Cash Return (Rp 000)	Lelang Auction (Rp 000)	Sisa Uang Pinjaman Out Standing Loan (Rp 000)
(1)	(2)	(3)	(4)	(5)
1. Januari	6 449 943	7 588 371	97 240	25 371 765
2. Februari	6 506 048	5 614 848	171 830	26 091 136
3. Maret	7 596 399	6 931 513	221 480	26 534 541
4. April	6 176 372	5 626 402	235 870	26 848 642
5. Mei	7 223 893	6 104 844	570 400	27 397 292
6. Juni	5 533 796	5 380 178	293 040	27 257 870
7. Juli	8 029 006	8 406 497	274 560	26 605 820
8. Agustus	6 830 324	6 822 469	305 720	26 307 954
9. September	6 764 500	6 419 601	271 410	26 381 443
10. Oktober	6 827 283	6 618 718	122 140	26 467 868
11. Nopember	7 285 991	7 255 421	255 900	26 242 539
12. Desember	5 834 420	6 268 796	245 240	25 562 923
JUMLAH	81 057 975	79 037 655	3 064 830	317 069 793

Sumber : Pegadaian Kabupaten Sinjai

Source : Pegadaian Office in Sinjai

Tabel 10.1.4 Perkembangan Jumlah Koperasi Menurut Kecamatan di Kabupaten Sinjai, 2013-2017
Table *10.1.4 Progress of Cooperative Unit by Subdistrict in Sinjai Regency, 2013-2017*

Kecamatan Subdistrict	2013	2014	2015	2016	2017
(1)	(2)	(3)	(4)	(5)	(6)
1 Sinjai Barat	13	14	16	17	16
2 Sinjai Borong	3	3	3	3	3
3 Sinjai Selatan	11	11	11	11	10
4 Tellu Limpoe	5	5	5	5	5
5 Sinjai Timur	15	15	15	16	16
6 Sinjai Tengah	6	7	7	7	7
7 Sinjai Utara	70	71	72	75	66
8 Bulupoddo	6	6	6	6	6
9 Pulau Sembilan	-	-	-	-	-
J U M L A H	129	132	135	140	129

Sumber : Dinas Koperasi UKM dan Tenaga Kerja Kabupaten Sinjai
 Source : *Cooperative and Workforce Office in Sinjai*

Tabel 10.1.5 Jumlah Koperasi Non KUD, Anggota dan Simpanan Menurut Kecamatan di Kabupaten Sinjai, 2013-2017
Table 10.1.5 Number of Non Village Cooperative Unit, Members and Saving by Subdistrict in Sinjai Regency, 2013-2017

Kecamatan Subdistrict	Koperasi Cooperative (Unit)	Anggota Penuh Full Member (Orang / Person)	Simpanan Saving (000)
(1)	(2)	(3)	(4)
1 Sinjai Barat	14	546	323 828
2 Sinjai Borong	2	77	316 660
3 Sinjai Selatan	8	360	1 662 467
4 Tellu Limpoe	4	648	188 553
5 Sinjai Timur	14	913	1 447 270
6 Sinjai Tengah	5	413	1 303 826
7 Sinjai Utara	64	8 182	19 447 713
8 Bulupoddo	5	300	1 321 821
9 Pulau Sembilan	-	-	-
JUMLAH 2017	116	11 439	26 012 138
2016	127	11 964	24 044 972
2015	122	11 134	22 535 075
2014	119	11 751	19 018 364
2013	116	11 277	15 660 799

Sumber : Dinas Koperasi UKM dan Tenaga Kerja Kabupaten Sinjai
 Source : Cooperative and Workforce Office in Sinjai

Tabel 10.1.6 Jumlah Koperasi Unit Desa (KUD), Anggota dan Simpanan Menurut Kecamatan di Kabupaten Sinjai, 2013-2017
Table *Number of Village Cooperative Unit, Members and Saving by Subdistrict in Sinjai Regency, 2013-2017*

Kecamatan Subdistrict	Koperasi Cooperative (Unit)	Anggota Penuh Full Member (Orang / Person)	Simpanan Saving (000)
(1)	(2)	(3)	(4)
1 Sinjai Barat	2	2 092	76 185
2 Sinjai Borong	1	351	17 278
3 Sinjai Selatan	2	1 746	57 520
4 Tellu Limpoe	1	859	62 365
5 Sinjai Timur	2	1 739	97 578
6 Sinjai Tengah	2	807	12 869
7 Sinjai Utara	2	3 247	79 645
8 Bulupoddo	1	948	38 117
9 Pulau Sembilan	-	-	-
JUMLAH 2017	13	11 789	441 557
2016	13	11 789	437 090
2015	13	11 972	427 010
2014	13	11 756	431 507
2013	13	11 756	344 937

Sumber : Dinas Koperasi UKM dan Tenaga Kerja Kabupaten Sinjai
 Source : *Cooperative and Workforce Office in Sinjai*

Tabel 10.1.7 Jumlah Koperasi, Anggota dan Simpanan Menurut Jenisnya di Kabupaten Sinjai, 2017
Table 10.1.7 Number of Cooperative Unit, Members and Saving by Kind in Sinjai Regency, 2017

Jenis Koperasi Kind of Cooperative	Koperasi Cooperative (Unit)	Anggota Penuh Full Member (Orang / Person)	Simpanan Saving (000)
(1)	(2)	(3)	(4)
1 K U D	13	11 789	441 558
2 KPRI/KPN	47	4 031	18 718 625
3 KOPKAR	4	369	862 519
4 KSU	8	859	551 571
5 KSP	13	1 928	884 500
6 KOPPAS	2	1 087	49 947
7 KOPWAN	5	614	230 197
8 KOPONTREN	7	374	118 603
9 ABRI/POLRI	2	475	2 338 656
10 LAINNYA	27	1 701	219 668
11 P K P R I (Sekunder)	1	-	2 037 851
JUMLAH 2017	129	23 227	26 453 695
2016	140	23 753	24 482 063
2015	135	23 106	22 962 085
2014	132	23 487	19 449 872
2013	129	23 210	16 259 019

Sumber : Dinas Koperasi UKM dan Tenaga Kerja Kabupaten Sinjai
 Source : Cooperative and Workforce Office in Sinjai

10.2 HARGA-HARGA/PRICES

Tabel 10.2.1 **Rata-Rata Harga Eceran Beras (rupiah/liter) di Kabupaten Sinjai, 2013- 2017**
Table *Average Retail Price of Rice (rupiahs/liter) in Sinjai Regency, 2013-2017*

Bulan Month	2013	2014	2015	2016	2017
(1)	(2)	(3)	(4)	(5)	(6)
1. Januari	6 625	6 375	8 125	10 000	8 542
2. Februari	6 875	6 875	8 750	10 000	8 167
3. Maret	6 500	6 625	9 375	10 625	8 017
4. April	6 250	6 875	7 500	8 125	7 600
5. Mei	6 250	6 250	7 500	8 125	7 183
6. Juni	6 875	6 000	7 500	8 125	7 500
7. Juli	6 875	6 375	8 125	8 750	7 917
8. Agustus	6 875	6 875	8 750	7 917	7 917
9. September	5 625	6 250	9 750	7 917	7 500
10. Oktober	6 250	6 500	10 000	8 125	7 500
11. Nopember	6 250	6 875	9 375	8 542	8 333
12. Desember	6 250	8 125	9 375	8 542	8 413
RATA - RATA	6 458	6 667	8 677	8 733	7 882

Sumber : Badan Pusat Statistik Kabupaten Sinjai

Source : Central Bureau of Statistics in Sinjai

Tabel 10.2.2 Rata-Rata Harga Eceran Ikan yang Diawetkan (rupiah/kg) di Kabupaten Sinjai, 2013- 2017
Table *Average Retail Price of Sunu Fish (rupiahs/kg) in Sinjai Regency, 2013-2017*

Bulan Month	2013	2014	2015	2016	2017
(1)	(2)	(3)	(4)	(5)	(6)
1. Januari	30 667	45 500	48 000	69 375	67 143
2. Februari	32 667	46 000	52 000	69 375	64 286
3. Maret	32 667	45 500	56 000	69 375	53 571
4. April	34 333	45 500	56 000	69 375	54 429
5. Mei	36 333	46 500	60 000	74 375	55 714
6. Juni	36 333	48 750	60 000	76 563	56 286
7. Juli	38 667	58 250	60 000	73 125	60 000
8. Agustus	59 750	48 750	60 000	68 438	60 000
9. September	63 750	48 750	53 000	68 438	60 000
10. Oktober	33 500	48 750	53 000	61 563	57 143
11. Nopember	39 500	49 500	53 000	61 563	60 000
12. Desember	41 250	51 250	53 000	61563	62 429
RATA - RATA	39 951	48 583	55 333	68 594	59 250

Sumber : Badan Pusat Statistik Kabupaten Sinjai
 Source : Central Bureau of Statistics in Sinjai

Tabel 10.2.3 Rata-Rata Harga Eceran Minyak Goreng (rupiah/kg) di Kabupaten Sinjai, 2013- 2017
Table *Average Retail Price of Cooking Oil (rupiahs/kg) in Sinjai Regency, 2013-2017*

Bulan Month	2013	2014	2015	2016	2017
(1)	(2)	(3)	(4)	(5)	(6)
1. Januari	17 000	12 500	13 000	13 367	14 500
2. Februari	13 500	12 750	13 000	13 612	14 214
3. Maret	13 500	13 000	13 000	13 367	14 357
4. April	13 500	13 250	13 000	13 531	14 357
5. Mei	13 500	13 500	13 000	14 020	14 214
6. Juni	15 000	13 250	13 000	13 857	14 500
7. Juli	17 000	13 000	13 500	13 694	14 357
8. Agustus	15 000	13 000	13 000	13 694	14 357
9. September	15 000	13 000	12 500	14 020	14 214
10. Oktober	15 000	13 000	13 000	14 020	14 500
11. Nopember	15 000	13 000	13 000	14 684	14 643
12. Desember	15 000	13 000	12 500	14 520	14 500
RATA - RATA	14 833	13 021	12 958	13 866	14 393

Sumber : Badan Pusat Statistik Kabupaten Sinjai

Source : Central Bureau of Statistics in Sinjai

Tabel 10.2.4 Rata-Rata Harga Eceran Gula Pasir (rupiah/liter) di Kabupaten Sinjai, 2013- 2017
Table Average Retail Price of Sugar (rupiahs/liter) in Sinjai Regency, 2013-2017

Bulan Month	2013	2014	2015	2016	2017
(1)	(2)	(3)	(4)	(5)	(6)
1. Januari	13 750	14 000	15 250	16 750	18 125
2. Februari	13 750	14 500	15 250	16 750	18 625
3. Maret	13 750	14 500	15 250	16 750	18 625
4. April	15 000	14 500	15 750	16 750	18 625
5. Mei	15 000	14 500	15 750	16 750	17 750
6. Juni	14 000	14 500	16 500	18 125	17 750
7. Juli	14 000	14 500	16 500	17 875	17 500
8. Agustus	14 000	14 500	16 500	17 875	17 500
9. September	14 000	14 500	16 500	17 875	17 500
10. Oktober	14 000	14 500	16 500	18 125	17 500
11. Nopember	14 000	14 500	16 500	18 125	17 500
12. Desember	14 000	15 250	16 500	18 125	17 375
RATA - RATA	14 104	14 521	16 063	17 490	17 865

Sumber : Badan Pusat Statistik Kabupaten Sinjai
 Source : Central Bureau of Statistics in Sinjai

Tabel 10.2.5 **Rata-Rata Harga Eceran Garam (rupiah/liter) di Kabupaten Sinjai, 2012- 2016**
Table 10.2.5 **Average Retail Price of Salt (rupiahs/liter) in Sinjai Regency, 2012-2016**

Bulan Month	2013	2014	2015	2016	2017
(1)	(2)	(3)	(4)	(5)	(6)
1. Januari	8 000	8 000	10 000	10 000	10 000
2. Februari	8 000	8 000	10 000	10 000	10 000
3. Maret	8 000	8 000	10 000	10 000	10 000
4. April	8 000	8 000	10 000	10 000	10 000
5. Mei	8 000	8 000	10 000	10 000	10 000
6. Juni	8 000	8 000	10 000	10 000	10 000
7. Juli	8 000	8 000	10 000	10 000	10 000
8. Agustus	8 000	8 000	10 000	10 000	10 000
9. September	8 000	8 000	10 000	10 000	10 000
10. Oktober	8 000	8 000	10 000	10 000	10 000
11. Nopember	8 000	8 000	10 000	10 000	10 000
12. Desember	6 400	8 000	10 000	10 000	10 000
RATA - RATA	7 867	8 000	10 000	10 000	10 000

Sumber : Badan Pusat Statistik Kabupaten Sinjai

Source : Central Bureau of Statistics in Sinjai

Tabel 10.2.6 Rata-Rata Harga Eceran Minyak Tanah (rupiah/liter) di Kabupaten Sinjai, 2013- 2017
Table *Average Retail Price of Karosene (rupiahs/liter) in Sinjai Regency, 2013-2017*

Bulan Month	2013	2014	2015	2016	2017
(1)	(2)	(3)	(4)	(5)	(6)
1. Januari	8 500	9 000	12 667	12 000	10 500
2. Februari	8 500	9 000	12 667	10 000	10 500
3. Maret	8 500	10 000	12 000	12 000	12 500
4. April	8 500	9 000	12 000	10 000	12 500
5. Mei	8 500	10 000	12 000	12 000	12 500
6. Juni	8 500	9 000	12 000	12 000	13 000
7. Juli	8 500	10 000	12 000	11 000	12 500
8. Agustus	10 000	15 000	12 000	10 000	12 500
9. September	10 000	15 000	12 000	11 000	12 500
10. Oktober	10 000	15 000	12 000	10 000	12 500
11. Nopember	10 000	15 000	12 000	10 000	12 500
12. Desember	10 000	15 000	12 000	11 000	12 500
RATA - RATA	9 125	11 750	12 111	10 917	12 208

Sumber : Badan Pusat Statistik Kabupaten Sinjai
 Source : Central Bureau of Statistics in Sinjai

Tabel 10.2.7 Rata-Rata Harga Eceran Tekstil Kasar (rupiah/meter) di Kabupaten Sinjai, 2013- 2017
Table *Average Retail Price of Textile (rupiahs/meter) in Sinjai Regency, 2013-2017*

Bulan Month	2013	2014	2015	2016	2017
(1)	(2)	(3)	(4)	(5)	(6)
1. Januari	25 000	25 000	55 000
2. Februari	25 000	25 000	55 000
3. Maret	25 000	25 000	55 000
4. April	25 000	25 000	55 000
5. Mei	25 000	25 000	55 000
6. Juni	25 000	25 000	55 000
7. Juli	25 000	25 000	55 000
8. Agustus	25 000	25 000	55 000
9. September	25 000	25 000	55 000
10. Oktober	25 000	25 000	55 000
11. Nopember	25 000	25 000	55 000
12. Desember	25 000	25 000	55 000
RATA – RATA	25 000	25 000	55 000

Sumber : Badan Pusat Statistik Kabupaten Sinjai

Source : *Central Bureau of Statistics in Sinjai*

Tabel 10.2.8 Rata-Rata Harga Eceran Batik Kasar (rupiah/helai) di Kabupaten Sinjai, 2013- 2017
Table Average Retail Price of Batik (rupiahs/helai) in Sinjai Regency, 2013-2017

Bulan Month	2013	2014	2015	2016	2017
(1)	(2)	(3)	(4)	(5)	(6)
1. Januari	25 000	25 000	25 000	30 000	35 000
2. Februari	25 000	25 000	25 000	30 000	35 000
3. Maret	25 000	25 000	25 000	30 000	35 000
4. April	25 000	25 000	25 000	30 000	35 000
5. Mei	25 000	25 000	25 000	30 000	35 000
6. Juni	25 000	25 000	25 000	30 000	35 000
7. Juli	25 000	25 000	30 000	30 000	35 000
8. Agustus	25 000	25 000	30 000	30 000	35 000
9. September	25 000	25 000	30 000	32 000	35 000
10. Oktober	25 000	25 000	30 000	35 000	35 000
11. Nopember	25 000	25 000	30 000	35 000	35 000
12. Desember	25 000	25 000	30 000	35 000	35 000
RATA - RATA	25 000	25 000	27 500	31 416	35 000

Sumber : Badan Pusat Statistik Kabupaten Sinjai
 Source : Central Bureau of Statistics in Sinjai

Tabel 10.2.9 Rata-Rata Harga Eceran Komoditi Palawija (rupiah) di Kabupaten Sinjai, 2017
Table *Average Retail Price of Crop Commodity (rupiahs) in Sinjai Regency, 2017*

Bulan Month	Jagung Maize (Kg)	Ubi Kayu Cassava (Kg)	Ubi Jalar Sweet Potatoes (Kg)	Kacang Tanah Peanuts (Kg)	Kacang Ijo Mung Bean (Kg)
(1)	(2)	(3)	(4)	(5)	(6)
1. Januari	6 000	3 000	3 500	18 000	18 750
2. Februari	6 000	3 000	3 500	18 000	18 750
3. Maret	5 050	3 400	3 300	18 750	18 750
4. April	5 250	3 400	3 300	18 750	18 750
5. Mei	5 500	3 400	5 050	23 000	18 750
6. Juni	5 500	3 400	4 800	22 750	18 750
7. Juli	5 500	3 400	4 800	25 000	22 500
8. Agustus	6 750	2 250	5 000	26 000	22 500
9. September	6 650	2 250	5 000	23 500	21 000
10. Oktober	7 000	2 350	5 150	25 350	21 000
11. Nopember	7 000	2 350	5 700	25 350	21 000
12. Desember	7 000	2 300	5 700	23 500	21 000
RATA-RATA 2017	6 100	2 875	4 567	22 329	20 125
2016	7 166	4 833	5 417	20 333	22 500
2015	3 793	14 208	19 979
2014	5 125	6 167	6 250	11 885	17 604
2013	5 958	3 000	4 917	17 708	15 750

Sumber : Badan Pusat Statistik Kabupaten Sinjai

Source : Central Bureau of Statistics in Sinjai

Tabel 10.2.10 **Rata-Rata Harga Eceran Sayur-Sayuran (rupiah/kg) di Kabupaten Sinjai, 2017**
Table *Average Retail Price of Vegetables (rupiahs/kg) in Sinjai Regency, 2017*

Bulan Month	Lombok Besar	Kentang	Sawi	Kangkung	Bayam
(1)	(2)	(3)	(4)	(5)	(6)
1. Januari	20 000	9 333	8 500	5 000	4 850
2. Februari	20 000	12 333	5 500	5 500	4 500
3. Maret	18 500	8 667	6 000	5 500	4 500
4. April	16 500	9 667	6 500	5 500	4 500
5. Mei	14 000	12 000	5 000	5 500	4 500
6. Juni	17 500	10 667	5 500	5 700	4 600
7. Juli	15 000	11 333	5 000	5 600	4 600
8. Agustus	20 000	13 000	5 000	5 350	4 600
9. September	17 500	12 333	6000	5 100	4 600
10. Oktober	10 000	14 000	7 000	4 750	4 500
11. Nopember	15 000	16 000	6 000	4 850	4 500
12. Desember	15 000	17 000	9 000	4 950	4 650
RATA-RATA 2017	16 583	12 194	6 250	5 275	4 575
2016	23 417	13 083	4 792	5 688	6 000
2015	23 750	10 083	4 167	5 750	5 750
2014	19 250	10 167	3 417	6 167	6 292
2013	23 167	9 875	4 083	4 858	3 750

Sumber : Badan Pusat Statistik Kabupaten Sinjai
 Source : Central Bureau of Statistics in Sinjai

Lanjutan Tabel 10.2.10 / *Continued Table 10.2.10*

Bulan <i>Month</i>	Kacang Panjang	Terung	Wortel	Tomat	Ketimun	Tauge
(1)	(7)	(8)	(9)	(10)	(11)	(12)
1. Januari	5 500	4 700	4 000	6 000	5 000	...
2. Februari	6 250	4 500	8 000	7 500	3 000	...
3. Maret	4 800	4 500	6 000	8 000	4 000	...
4. April	5 300	4 500	6 000	9 000	4 000	...
5. Mei	4 600	4 500	7 500	5 750	5 000	...
6. Juni	5 400	4 600	9 000	9 000	6 000	...
7. Juli	5 400	4 600	10 000	9 000	6 000	...
8. Agustus	5 500	4 600	8 750	15 500	6 000	...
9. September	5 500	7 400	9 000	11 500	6 300	...
10. Oktober	5 400	5 933	6 000	6 000	6 000	...
11. Nopember	5 500	5 933	5 000	4 000	6 000	...
12. Desember	5 500	5 933	6 000	7 500	5 700	...
RATA-RATA 2017	5 388	5 142	7 104	8 229	5 250	...
2016	5 563	5 583	8 208	8 792	6 750	...
2015	6 208	5 708	8 750	6 583	7 917	...
2014	6 208	6 167	4 417	6 333	9 417	...
2013	5 967	4 017	6 667	8 000	7 958	15 000

Sumber : Badan Pusat Statistik Kabupaten Sinjai

Source : *Central Bureau of Statistics in Sinjai*

Tabel 10.2.11 Rata-Rata Harga Eceran Buah-Buahan di Kabupaten Sinjai, 2017
Table Average Retail Price of Fruits in Sinjai Regency, 2017

Bulan Month	Pisang Ambon <i>Ambon's Bannanas</i> (rupiah/ kg)	Pisang Raja King's <i>Bannanas</i> (rupiah/ kg)	Pepaya Besar <i>Large Papayas</i> (rupiah/ uah)	Pepaya Sedang <i>Medium Papayas</i> (rupiah/ kg)	Jeruk <i>Oranges</i> (rupiah/ kg)	Nenas <i>Pine Apple</i> (rupiah/ buah)
(1)	(2)	(3)	(4)	(5)	(6)	(7)
1. Januari	6 000	6 500	...	3 000	...	3 500
2. Februari	4 500	6 350	...	3 000	...	4 000
3. Maret	4 000	2 500	...	3 000	...	4 000
4. April	4 500	2 800	...	3 000	...	4 000
5. Mei	5 000	2 900	...	3 000	...	4 000
6. Juni	6 500	3 600	...	3 000	...	4 000
7. Juli	6 000	3 500	...	3 250	...	4 500
8. Agustus	6 000	4 000	...	3 250	...	4 500
9. September	5 500	5 200	...	3 250	...	4 500
10. Oktober	5 200	4 300	...	3 300	...	4 500
11. Nopember	4 150	4 200	...	3 300	...	4 500
12. Desember	4 100	4 000	...	3 300	...	5 500
RATA-RATA 2017	5 121	4 154	...	3 138	...	4 292
2016	8 563	7 842	...	4 792	...	4 042
2015	9 583	7 917	...	4 333	...	3 583
2014	12 083	9 083	...	3 583	...	4 917
2013	7 250	4 992	10 000	2 767	10 000	3 958

Sumber : Badan Pusat Statistik Kabupaten Sinjai
 Source : Central Bureau of Statistics in Sinjai

Tabel 10.2.12 Rata-Rata Harga Eceran Telur di Kabupaten Sinjai, 2017
Table Average Retail Price of Eggs in Sinjai Regency, 2017

Bulan Month	Telur Ayam Buras Local Eggs (rupiah/butir)	Telur Itik Duck Eggs (rupiah/butir)	Telur Ayam Ras Ras Chicken Eggs (rupiah/kg)	Telur Asin Salted Eggs (rupiah/butir)
(1)	(2)	(3)	(4)	(5)
1. Januari	2 000	3 000	17 750	...
2. Februari	2 500	3 000	17 250	...
3. Maret	2 500	3 000	17 000	...
4. April	2 500	3 000	16 500	...
5. Mei	2 500	3 000	18 250	...
6. Juni	2 500	3 000	19 000	...
7. Juli	2 500	3 000	18 500	...
8. Agustus	2 500	3 000	17 750	...
9. September	2 500	3 000	18 000	...
10. Oktober	2 500	3 000	17 250	...
11. Nopember	2 500	3 000	17 250	...
12. Desember	2 500	3 000	17 250	...
RATA-RATA 2017	2 458	3 000	17 646	...
2016	2 292	3 000	16 833	...
2015	2 250	3 000	17 000	...
2014	2 083	2 750	16 133	3 000
2013	2 000	1 875	15 567	3 000

Sumber : Badan Pusat Statistik Kabupaten Sinjai
 Source : Central Bureau of Statistics in Sinjai

Tabel 10.2.13 Rata-Rata Harga Eceran Daging Sapi, Kerbau, Ayam dan Kambing di Kabupaten Sinjai, 2017
Table Average Retail Price of Eggs in Sinjai Regency, 2017

Bulan Month	Daging Sapi Cow's Meat (rupiah/kg)	Daging Kerbau Buffalo's Meat (rupiah/kg)	Ayam Hidup Chicken rupiah/kg)	Kambing Goat (rupiah/ekor)
(1)	(2)	(3)	(4)	(5)
1. Januari	95 000	...	105 000	2 233 333
2. Februari	105 000	...	105 000	2 233 333
3. Maret	105 000	...	112 500	2 233 333
4. April	105 000	...	112 500	...
5. Mei	105 000	...	112 500	...
6. Juni	105 000	...	125 000	...
7. Juli	105 000	...	133 333	...
8. Agustus	105 000	...	133 333	...
9. September	105 000	...	133 333	...
10. Oktober	105 000	...	133 333	...
11. Nopember	105 000	...	126 667	...
12. Desember	105 000	...	126 667	...
RATA-RATA 2017	104 167	...	121 597	...
2016	129 028	2 188 889
2015	127 500	2 171 111
2014	82 292	1 383 333
2013	79 167	73 300	55 222	1 109 167

Sumber : Badan Pusat Statistik Kabupaten Sinjai
 Source : Central Bureau of Statistics in Sinjai

Tabel 10.2.14 Rata-Rata Harga Eceran Rempah-Rempah di Kabupaten Sinjai, 2017
Table Average Retail Price of Spices in Sinjai Regency, 2017

Bulan Month	Lada Pepper (rupiah/kg)	Ketumbar Coriander (rupiah/kg)	Kemiri Candlenut (rupiah/kg)	Cengkeh Clove (rupiah/kg)	Asam Tanpa Biji Tamarind Seeds (rupiah/ons)
(1)	(2)	(3)	(4)	(5)	(6)
1. Januari	115 000	60 000	20 000	89 000	1 650
2. Februari	122 500	60 000	20 000	90 000	1 700
3. Maret	110 000	60 000	20 000	91 500	2 000
4. April	110 000	60 000	20 000	97 500	2 000
5. Mei	110 000	60 000	25 000	97 500	2 550
6. Juni	110 000	60 000	25 000	97 500	2 550
7. Juli	110 000	47 500	31 000	100 000	3 500
8. Agustus	102 500	56 500	34 000	95 000	2 050
9. September	102 500	56 500	29 500	96 000	2 050
10. Oktober	105 000	47 500	28 000	97 500	1 700
11. Nopember	105 000	47 500	28 000	97 500	1 700
12. Desember	105 000	55 000	25 500	97 500	1 950
RATA-RATA 2017	108 958	55 875	25 500	95 542	2 117
2016	134 380	54 170	20 380	108 790	1 963
2015	150 000	42 500	18 583	111 500	908
2014	102 083	20 417	17 167	135 333	758
2013	55 000	...	24 500	118 182	842

Sumber : Badan Pusat Statistik Kabupaten Sinjai

Source : Central Bureau of Statistics in Sinjai

Tabel 10.2.15 **Rata-Rata Harga Eceran Pupuk (rupiah/kg) di Kabupaten Sinjai, 2017**
Table 10.2.15 **Average Retail Price of Fertilizer (rupiahs/kg) in Sinjai Regency, 2017**

Bulan Month	P U P U K Kind of Fertilizer			
	U R E A	Za	Kcl	NP/NPK
(1)	(2)	(3)	(4)	(5)
1. Januari	1 900	1 000	3 000	2 350
2. Februari	1 900	1 000	3 000	2 350
3. Maret	1 900	1 000	3 000	2 350
4. April	1 900	1 000	3 000	2 350
5. Mei	1 900	1 000	3 000	2 350
6. Juni	1 900	1 850	3 000	2 350
7. Juli	1 900	1 850	3 000	2 350
8. Agustus	1 900	1 850	3 000	2 350
9. September	1 700	1 850	3 000	2 350
10. Oktober	1 700	1 850	3 000	2 350
11. Nopember	1 700	1 850	3 000	2 350
12. Desember	1 700	1 850	3 000	2 300
RATA-RATA 2017	1 833	1 496	3 000	2 346
2016	1 950	1 779	3 000	2 363
2015	2 000	1 900	3 500	2 475
2014	1 892	...	1 508	5 100
2013	1 900	2 400	1 600	4 000

Sumber : Badan Pusat Statistik Kabupaten Sinjai
 Source : Central Bureau of Statistics in Sinjai

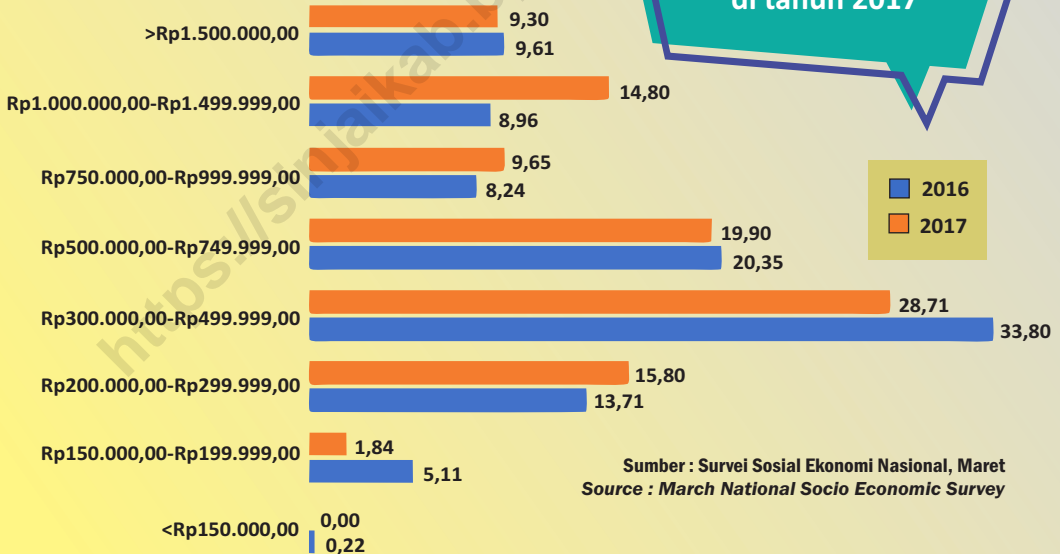
PENGELUARAN PENDUDUK DAN KONSUMSI MAKANAN

11

Population Expenditure and Food Consumption

PERSENTASE PENDUDUK MENURUT RATA-RATA PENGELUARAN PER KAPITA SEBULAN

Percentage of Population by Average Monthly Per Capita Expenditure



TAHUKAH ANDA?

Masyarakat di Kab. Sinjai makin hobi belanja di tahun 2017

Sumber : Survei Sosial Ekonomi Nasional, Maret
Source : March National Socio Economic Survey

PENGELUARAN MAKANAN

Food Expenditure


Rp385.633,00



PENGELUARAN BUKAN MAKANAN

Non Food Expenditure

Rp352.321,00



PENJELASAN TEKNIS

TECHNICAL NOTES

- 1. Pengeluaran rata-rata per kapita** adalah biaya yang dikeluarkan untuk konsumsi semua anggota rumah tangga selama sebulan, baik yang berasal dari pembelian, pemberian maupun produksi sendiri dibagi dengan banyaknya anggota rumah tangga dalam rumah tangga tersebut.
- 2. Persentase Golongan Pengeluaran** terdiri atas dua kelompok, yaitu pengeluaran untuk makanan dan bukan makanan. Tingkat kebutuhan/permintaan (demand) terhadap kedua kelompok tersebut pada dasarnya berbeda. Dalam kondisi pendapatan terbatas, mendahulukan pemenuhan kebutuhan makanan.

- 1. Per capita average expenditure is the cost spent for all household members consumption during the month, whether from purchasing, giving or own production, divided by the number of household members in the household.*
- 2. Percentage of expenditures group consisting of two groups, namely the expenditure for food and non-food. Level requirement/request (demand) against both groups are essentially different. Under conditions of limited income, putting foodself-sufficiency, so that community groups low income will be seen that majority of its revenue is used for buying food.*

ULASAN

Mayoritas Penduduk Kabupaten Sinjai memiliki pengeluaran rata-rata per kapita sebesar 300.000–499.999. Pengeluaran rata-rata per kapita sebulan untuk makanan sebesar 385.633 dan untuk bukan makanan sebesar 352.321. Secara keseluruhan, untuk konsumsi kelompok barang makanan dan bukan makanan cenderung seragam. Hal ini mengindikasikan bahwa pengeluaran/ konsumsi makanan dan bukan makanan untuk penduduk Kabupaten Sinjai memiliki besaran kebutuhan yang sama diantara keduanya.

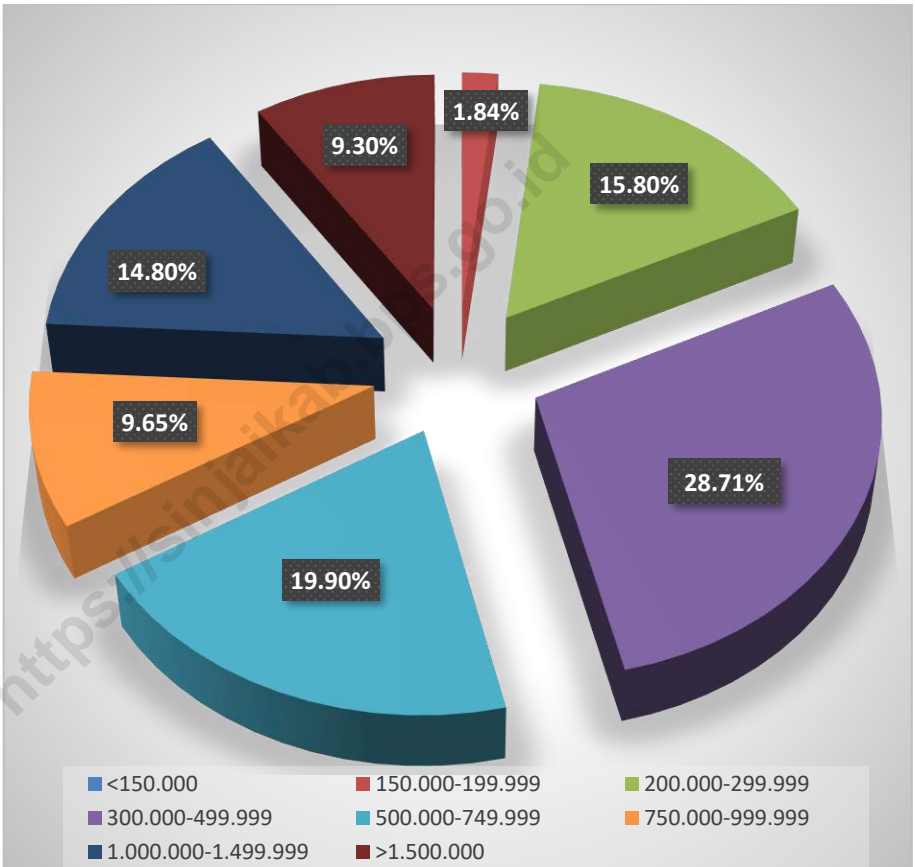
Pengeluaran rata-rata yang paling banyak dikonsumsi penduduk terdapat di bahan makanan dan minuman jadi sebesar 102.329 untuk kelompok makanan. Sedangkan untuk kelompok bukan makanan, pengeluaran rata-rata yang dikonsumsi penduduk sebesar 167.888 yakni untuk perumahan dan fasilitas rumah tangga.

DESCRIPTION

Most of people in Sinjai has average monthly per capita expenditure 300.000-499.999. Average monthly per capita expenditures for food is 386.633 and 352.321 for non-food. Overall, consumption of food and non-food groups tends to be uniform. This indicates that food and non-food expenditure/consumption for the people of Sinjai has the same amount of demand between the two.

The highest average expenditure on population consumption is found in foodstuffs and beverages about 102.329 for food. Otherwise, the highest average expenditure on population consumption for non-food is found in the housing category about 167.888.

Gambar 21 Persentase Penduduk Menurut Golongan Pengeluaran Per Kapita Sebulan di Kabupaten Sinjai , 2017
Picture Percentage of Population by Class of Expenditure Per Capita Per Month in Sinjai Regency, 2017



Sumber/Source : Survei Sosial Ekonomi Nasional Maret/March Socio Economic Survey

Tabel 11.1 **Persentase Penduduk Menurut Golongan Pengeluaran Per Kapita Sebulan di Kabupaten Sinjai , 2017**
Table 11.1 **Percentage of Population by Class of Expenditure Per Capita Per Month in Sinjai Regency, 2017**

Golongan Pengeluaran Expenditure Class (rupiah)	Persentase Penduduk Percentage of Population
(1)	(2)
< 150 000	-
150 000–199 999	1,84
200 000–299 999	15,80
300 000–499 999	28,71
500 000–749 999	19,90
750 000–999 999	9,65
1 000 000–1 499 999	14,80
>1 500 000	9,30
Jumlah/Total	100,00

Sumber: Survei Sosial Ekonomi Nasional, Maret
 Source: March National Socio Economic Survey

Tabel
Table 11.2 **Rata-rata Pengeluaran Per Kapita Sebulan Menurut Kelompok Makanan di Kabupaten Sinjai, 2017**
Monthly Average Expenditure Per Capita by Food Group in Sinjai Regency, 2017

Kelompok Makanan <i>Food Group</i>	Rata-rata Pengeluaran <i>Average Expenditure</i> (rupiah)
(1)	(2)
1. Padi-padian / <i>Cereals</i>	57 559
2. Umbi-umbian / <i>Tubers</i>	5 749
3. Ikan/udang/cumi/kerang <i>Fish/shrimp/common squid/shells</i>	50 094
4. Daging / <i>Meat</i>	9 441
5. Telur dan Susu / <i>Eggs and milk</i>	20 858
6. Sayur-sayuran / <i>Vegetables</i>	22 642
7. Kacang-kacangan / <i>Legumes</i>	6 291
8. Buah-buahan / <i>Fruits</i>	21 505
9. Minyak dan kelapa / <i>Oil and coconut</i>	10 442
10. Bahan Minuman / <i>Beverages stuffs</i>	15 745
11. Bumbu-bumbuan / <i>Spices</i>	8 484
12. Konsumsi lainnya <i>Miscellaneous food items</i>	8 164
13. Makanan dan Minuman jadi <i>Prepared food and beverages</i>	102 329
14. Rokok / <i>Cigarettes</i>	46 330
Jumlah/Total	385 633

Sumber: Survei Sosial Ekonomi Nasional, Maret
Source: March National Socio Economic Survey

Tabel
Table 11.3

Rata-rata Pengeluaran dan Persentase Rata-rata Pengeluaran Per Kapita Sebulan Menurut Kelompok Bukan Makanan di Kabupaten Sinjai, 2017
Average Expenditure and Percentage of Monthly Average Expenditure Per Capita by Non-Food Group in Sinjai Regency, 2017

Kelompok Bukan Makanan Non-Food Group	Rata-rata Pengeluaran Average Expenditure (rupiah)
(1)	(2)
1. Perumahan dan fasilitas rumah tangga <i>Housing and household facilities</i>	167 888
2. Aneka barang dan jasa <i>Goods and services</i>	64 628
3. Pakaian, alas kaki dan tutup kepala <i>Clothing, footwear, headgear</i>	22 905
4. Barang tahan lama <i>Durable goods</i>	40 643
5. Pajak, pungutan dan asuransi <i>Tax and insurance</i>	31 241
6. Keperluan pesta dan upacara/kenduri <i>Parties and ceremonies</i>	25 016
Jumlah/Total	352 321

Sumber: Survei Sosial Ekonomi Nasional, Maret
Source: March National Socio Economic Survey

PENDAPATAN REGIONAL

12

Regional Income

PRODUK DOMESTIK REGIONAL BRUTO Gross Regional Domestic Product **Tahun 2017**

9.189.912,50

ADHB

(Atas Dasar Harga Berlaku)

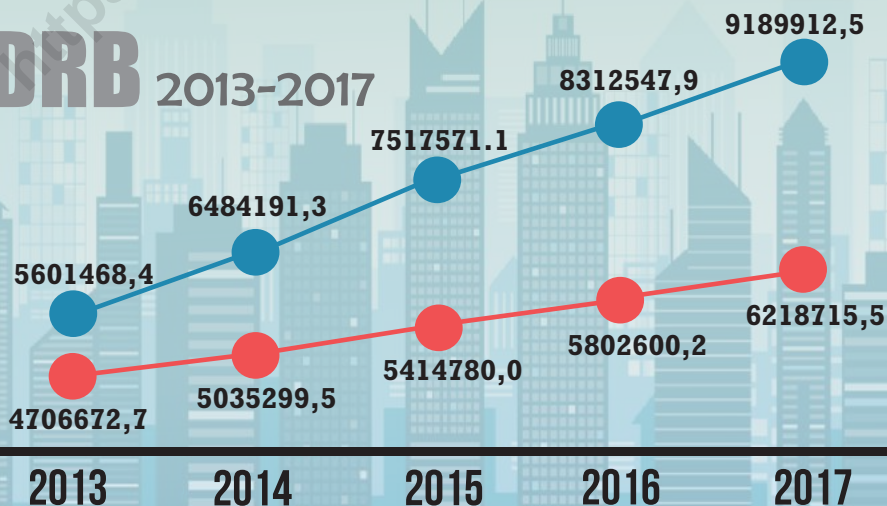


6.218.715,50

ADHK

(Atas Dasar Harga Konstan)

PDRB 2013-2017



Sumber : Badan Pusat Statistik Kabupaten Sinjai
Source : Central Bureau of Statistics of Sinjai Regency

PENJELASAN TEKNIS

TECHNICAL NOTES

1. Penghitungan statistik neraca nasional mengikuti buku petunjuk yang diterbitkan oleh Perserikatan Bangsa Bangsa (PBB) dikenal sebagai Sistem Neraca Nasional (SNN). SNN adalah rekomendasi internasional tentang bagaimana menyusun ukuran aktivitas ekonomi yang sesuai dengan standar neraca baku yang didasarkan pada prinsip-prinsip ekonomi. Rekomendasi yang dimaksud dinyatakan dalam sekumpulan konsep, definisi, klasifikasi, dan aturan neraca yang disepakati secara internasional dalam mengukur indikator tertentu seperti Produk Domestik Bruto (PDB). Salah satu bentuk adaptasi pencatatan statistik nasional adalah melakukan perubahan tahun dasar PDB Indonesia dari tahun 2000 ke 2011. Perubahan tahun dasar PDB dilakukan seiring dengan mengadopsi rekomendasi PBB yang tertuang dalam Sistem Neraca Nasional 2009 (SNA 2009).
2. Produk Domestik Regional Bruto (PDRB) pada tingkat regional (kabupaten/kota) menggambarkan kemampuan suatu wilayah untuk menciptakan nilai tambah pada suatu waktu tertentu. Untuk menyusun PDRB digunakan 2 (dua) pendekatan yaitu lapangan usaha

1. *The method used to estimate national accounts statistics is based on the standard guidelines formed by United Nation known as System of National Accounts (SNA). SNA is the internationally agreed standard set of recommendations on how to compile measures of economic activity in accordance with strict accounting conventions based on economic principles. The recommendations are expressed in term of a set of concepts, definitions, classifications and accounting rules that comprise the internationally agreed standard for measuring indicators such as Gross Domestic Product (GDP). One of the improvement in the national statistical system is to rebase GDP form base year 2000 to 2011 in order to capture current economic condition. It is in line with the United Nations (UN) recommendation on 2009 SNA.*
2. *The basic measure of the value added arising from economic activity is known as Gross Regional Domestic Product (GRDP) at the regional level (regency/municipality). To compile*

dan pengeluaran. Keduanya menyajikan komposisi data nilai tambah dirinci menurut sumber kegiatan ekonomi (lapangan usaha) dan menurut komponen penggunaannya. PDRB dari sisi lapangan usaha merupakan penjumlahan seluruh komponen nilai tambah bruto yang mampu diciptakan oleh sektor-sektor ekonomi atas berbagai aktivitas produksinya. Sedangkan dari sisi pengeluaran menjelaskan tentang penggunaan dari nilai tambah tersebut.

3. PDRB menurut lapangan usaha mengalami perubahan klasifikasi dari 9 lapangan usaha menjadi 17 lapangan usaha. PDRB menurut lapangan usaha dirinci menurut total nilai tambah dari seluruh sektor ekonomi yang mencakup lapangan usaha Pertanian, Kehutanan, dan Perikanan; Pertambangan dan Penggalian; Industri Pengolahan; Pengadaan Listrik dan Gas; Pengadaan Air, Pengelolaan Sampah, Limbah dan Daur Ulang; Konstruksi; Perdagangan Besar dan Eceran, Reparasi Mobil dan Sepeda Motor; Transportasi dan Pergudangan; Penyediaan Akomodasi dan Makan Minum; Informasi dan Komunikasi; Jasa Keuangan dan Asuransi; Real Estat; Jasa Perusahaan;

these statistics, two approaches have been used, i.e. "production approach" and "expenditure approach". The first approach is to measure value added produced by various kinds of economic activities, while the second approach is to measure final uses of the country's output. In other words, GRDP is the sum of total value added produced by all economic industries (activities) and the way of using it.

3. *GRDP by industry classification changes from 9 sectors to 17 industries. GRDP by industry is classified by types of economic activities such as Agriculture, Forestry and Fishing; Mining and Quarrying; Manufacturing; Electricity and Gas; Water supply, Sewerage, Waste Management and Remediation Activities; Construction; Wholesale and Retail Trade; Repair of Motor Vehicles; and Motorcycles; Transportation and Storage; Accommodation and Food Service Activities; Information and Communication; Financial and Insurance Activities; Real Estate Activities; Business Activities; Social Work Activities; and Other Services Activities; Public Administration; Defence and*

Administrasi Pemerintahan, Pertahanan dan Jaminan Sosial Wajib; Jasa Pendidikan; Jasa Kesehatan dan Kegiatan Sosial; dan Jasa lainnya.

Compulsory Social Security; Education; Human Health and

4. Produk Domestik Regional Bruto maupun agregat turunannya disajikan dalam 2 (dua) versi penilaian, yaitu atas dasar “harga berlaku” dan atas dasar “harga konstan”. Disebut sebagai harga berlaku karena seluruh agregat dinilai dengan menggunakan harga pada tahun berjalan, sedangkan harga konstan penilaiannya didasarkan kepada harga satu tahun dasar tertentu, dalam publikasi ini digunakan harga tahun 2011.

4. *GRDP and its aggregations are presented in two forms: at current market prices and at constant base year market prices. In presenting current market prices, all aggregates are valued at current market prices, while base year constant market prices are shown by valuing all aggregates at fixed base year prices. Year of 2011 is used as the base year in this publication.*

5. Laju pertumbuhan Produk Domestik Regional Bruto diperoleh dari perhitungan PDRB atas dasar harga konstan. Diperoleh dengan cara mengurangi nilai PDRB pada tahun ke-n terhadap nilai pada tahun ke n-1 (tahun sebelumnya), dibagi dengan nilai pada tahun ke n-1, dikalikan dengan 100 persen. Laju pertumbuhan menunjukkan perkembangan agregat pendapatan dari satu waktu tertentu terhadap waktu sebelumnya.

5. *Growth rate of Gross Regional Domestic Product is derived from GRDP at constant market prices. It is obtained by subtracting the value of GRDP year n with the value of GRDP year n-1, divided by the value of GRDP year n-1 then multiplied by 100 percent. The growth rate of GRDP explains the income growth during the given period.*

ULASAN

Struktur lapangan usaha sebagian masyarakat Sinjai tidak mengalami pergeseran dari lapangan usaha Pertanian, Kehutanan dan Perikanan ke lapangan usaha ekonomi lainnya. Dapat terlihat dari besarnya peranan masing-masing lapangan usaha terhadap pembentukan PDRB Kabupaten Sinjai.

Perekonomian Kabupaten Sinjai pada tahun 2017 mengalami peningkatan dibandingkan tahun sebelumnya. Laju pertumbuhan PDRB Kabupaten Sinjai tahun 2017 mencapai 7,23 persen sedangkan tahun 2016 sebesar 7,09 persen. Pertumbuhan ekonomi tertinggi dicapai oleh lapangan usaha pertambangan dan penggalian sebesar 12,60 persen.

Produk Domestik Regional Bruto (PDRB) Kabupaten Sinjai menurut lapangan usaha atas dasar harga berlaku tahun 2017 sebesar 9.189.912,50 juta rupiah, dengan kontribusi terbesar dari sektor pertanian, kehutanan, dan perikanan yaitu 4.247.419,10 juta rupiah atau sekitar 46,22 persen. Sedangkan PDRB Kabupaten Sinjai menurut lapangan usaha atas dasar harga konstan tahun 2017 sebesar 6.218.715,50 juta rupiah, dengan kontribusi terbesar dari sektor pertanian yaitu 2.722.250,20 juta rupiah atau sekitar 46,22 persen.

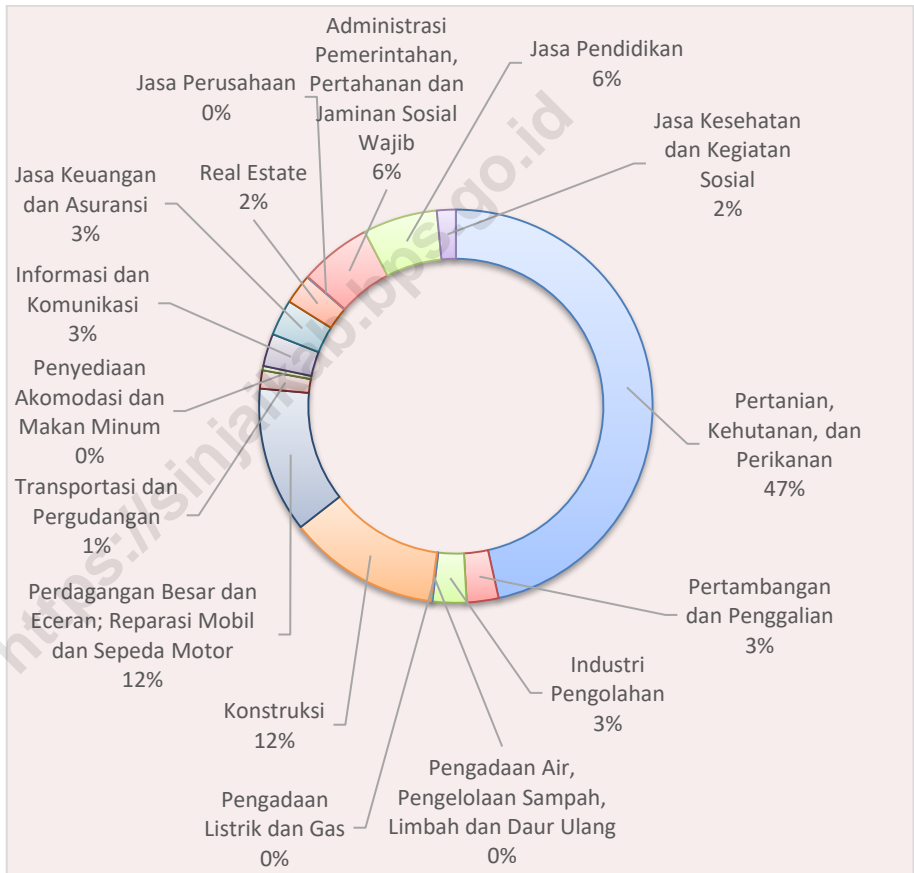
DESCRIPTION

Structure of business field of some people of Sinjai did not experience a shift from agricultural business field, forestry and fishery to other economic business field. That matter can be seen from the role of each of this business field to formation of PDRB Sinjai.

The economy of Sinjai in 2017 has increasing compared to the previous year. The growth rate of Sinjai's GRDP in 2017 reached 7,23 percent, while in 2016 it was 7,09 percent. The highest economic growth was achieved by the mining and excavation industry of 12,60 percent.

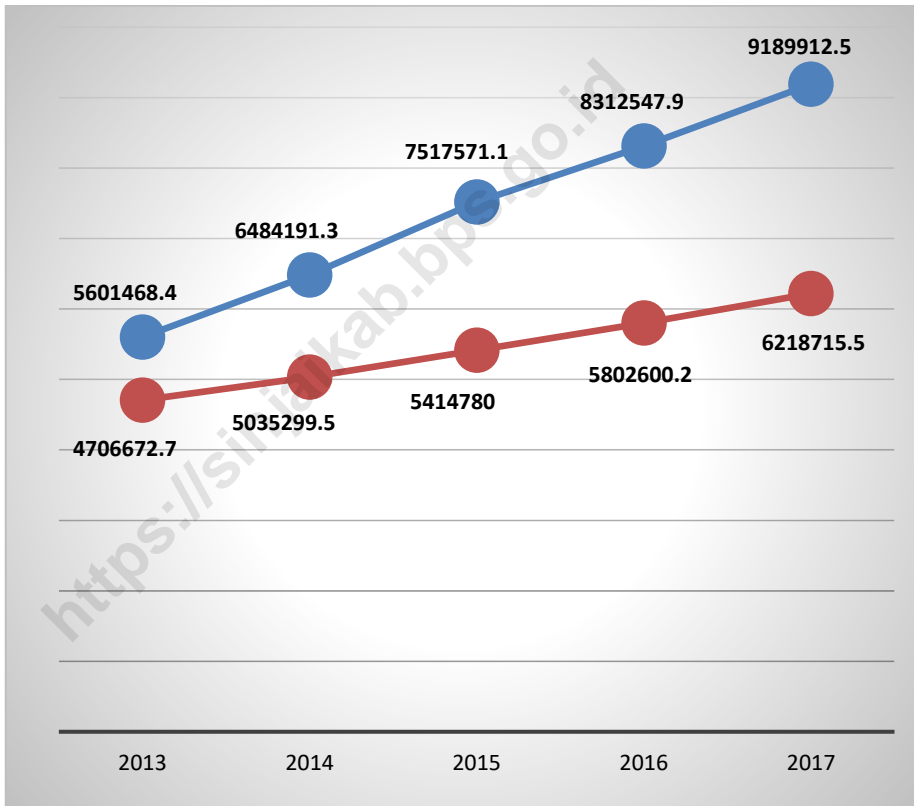
Gross Regional Domestic Product (GRDP) of Sinjai by business field at current market price in the fiscal year 2017 is 8.312.547,9 million rupiahs which is the highest contributor was agriculture about 3.848.021,5 million rupiahs or about 46,29 percent. Otherwise, GDRP of Sinjai by business field at constant base year market price in the fiscal year 2017 is 8.312.547,9 million rupiahs which is the highest contributor was agriculture about 3.848.021,5 million rupiahs or about 46,29 percent.

Gambar 22 Struktur Perekonomian Kabupaten Sinjai Tahun 2017
Picture Struktur Perekonomian Kabupaten Sinjai Tahun 2017
The Economic Structure of Sinjai by Industry, 2017



Sumber/ Source : Badan Pusat Statistik Kabupaten Sinjai /Central Bureau of Statistics of Sinjai Regency

Gambar 23 Produk Domestik Regional Bruto (PDRB) Kabupaten Sinjai, 2013-2017
Picture **Gross Regional Domestic Bruto (GRDP) of Sinjai, 2013-2017**



Sumber/ Source : Badan Pusat Statistik Kabupaten Sinjai /Central Bureau of Statistics of Sinjai Regency

Produk Domestik Regional Bruto Atas Dasar Harga Berlaku Menurut Lapangan Usaha di Kabupaten Sinjai (miliar rupiah), 2013-2017
Tabel 12.1
Table Gross Regional Domestic Product at Current Market Prices by Industry in Sinjai Regency (billion rupiahs), 2013- 2017

Kate-Gori	Uraian	2013	2014	2015	2016*)	2017**)
(1)	(2)	(3)	(4)	(5)	(6)	(7)
A	Pertanian Kehutanan dan Perikanan	2 535 503,20	2 999 105,50	3 498 075,50	3 848 021,50	4 247 419,10
B	Pertambangan dan Penggalian	117 890,10	159 767,30	196 741,70	220 442,20	239 090,70
C	Industri Pengolahan	153 024,40	177 358,50	204 934,70	227 277,40	253 708,70
D	Pengadaan Listrik dan Gas	4 635,20	5 712,50	5 380,80	6 097,00	7 401,70
E	Pengadaan Air Pengelolaan Sampah Limbah dan Daur Ulang	4 894,00	5 182,60	5 421,60	5 841,20	6 346,10
F	Konstruksi	682 669,80	790 139,90	920 719,60	1 028 059,50	1 132 864,60
G	Perdagangan Besar dan Eceran; Reparasi Mobil dan Sepeda Motor	671 801,10	741 541,20	848 327,10	962 013,90	1 093 297,20
H	Transportasi dan Pergudangan	84 228,80	101 616,40	123 439,80	128 247,30	136 887,00
I	Penyediaan Akomodasi dan Makan Minum	21 622,40	24 068,20	26 300,40	28 706,60	31 794,80
J	Informasi dan Komunikasi	175 891,50	185 727,10	197 470,50	220 676,60	245 059,70
K	Jasa Keuangan dan Asuransi	166 224,40	189 079,00	213 933,50	253 173,30	270 030,30
L	Real Estate	141 535,00	161 941,30	186 055,70	204 185,60	223 589,30
M N	Jasa Perusahaan	3 849,20	4 213,30	4 702,30	5 192,90	5 817,00
O	Administrasi Pemerintahan dan Jaminan Sosial Wajib	356 700,70	401 234,10	475 586,20	501 952,90	539 629,10
P	Jasa Pendidikan	362 540,40	400 122,00	450 448,20	494 382,30	558 206,90
Q	Jasa Kesehatan dan Kegiatan Sosial	82 586,20	97 408,60	114 058,60	127 280,20	141 645,90
R S T U	Jasa lainnya	35 872,20	39 973,80	45 974,70	50 997,50	57 124,30
PDRB BRUTO		5 601 468,40	6 484 191,30	7 517 571,10	8 312 547,90	9 189 912,50

*) Angka Sementara/*Preliminary Figures*

**) Angka Sangat Sementara/*Very Preliminary Figures*

Sumber : Badan Pusat Statistik Kabupaten Sinjai

Source : *Central Bureau of Statistics of Sinjai Regency*

Tabel 12.2 Produk Domestik Regional Bruto Atas Dasar Harga Konstan 2010 Menurut Lapangan Usaha di Kabupaten Sinjai (miliar rupiah) 2013-2017
Table 12.2 *Gross Regional Domestic Product at 2010 Constant Market Prices by Industry in Sinjai Regency (billion rupiahs) 2013-2017*

Kategori	Uraian	2013	2014	2015	2016*)	2017**)
(1)	(2)	(3)	(4)	(5)	(6)	(7)
A	Pertanian Kehutanan dan Perikanan	2 070 290,40	2 222 512,90	2 393 831,30	2 554 459,40	2 722 250 20
B	Pertambangan dan Penggalian	87 394,20	100 655,20	111 489,60	123 352,60	138 900 30
C	Industri Pengolahan	123 874,60	132 067,60	140 619,80	149 990,10	161 376 60
D	Pengadaan Listrik dan Gas	5 147,30	6 466,70	6 360,90	7 032,80	7 435 40
E	Pengadaan Air Pengelolaan Sampah Limbah dan Daur Ulang	4 468,10	4 641,80	4 670,90	4 968,50	5 320 80
F	Konstruksi	568 947,30	603 843,20	646 208,90	688 900,30	733 912 10
G	Perdagangan Besar dan Eceran; Reparasi Mobil dan Sepeda Motor	589 954,10	641 728,20	691 452,20	760 828,60	833 339 10
H	Transportasi dan Pergudangan	74 059,50	81 113,40	85 199,00	86 911,70	93 078 40
I	Penyediaan Akomodasi dan Makan Minum	18 469,50	19 969,90	21 108,00	22 468,50	24 448 70
J	Informasi dan Komunikasi	173 272,90	182 084,30	196 767,40	214 599,80	232 213 10
K	Jasa Keuangan dan Asuransi	134 280,90	142 084,10	153 561,90	177 507,50	180 768 80
L	Real Estate	117 059,80	124 676,30	132 454,80	140 013,40	149 701 30
M N	Jasa Perusahaan	3 408,80	3 549,50	3 701,60	3 948,70	4 295 80
O	Administrasi Pemerintahan Pertahanan dan Jaminan Sosial Wajib	298 445,70	308 782,40	330 748,40	336 897,00	353 926 10
P	Jasa Pendidikan	331 785,80	346 405,30	373 099,20	398 682,50	434 290 40
Q	Jasa Kesehatan dan Kegiatan Sosial	72 937,60	80 006,50	86 444,80	92 174,70	99 897 20
R S T U	Jasa lainnya	32 876,40	34 712,30	37 061,30	39 864,30	43 555 30
PDRB BRUTO		4 706 672,70	5 035 299,50	5 414 780,00	5 802 600,20	6 218 715,50

*) Angka Sementara/*Preliminary Figures*

***) Angka Sangat Sementara/*Very Preliminary Figures*

Sumber : Badan Pusat Statistik Kabupaten Sinjai

Source : *Central Bureau of Statistics of Sinjai Regency*

Tabel
Table 12.3

**Distribusi Persentase Produk Domestik Regional Bruto
(2010=100) Menurut Lapangan Usaha di Kabupaten Sinjai
(persen) 2013–2017**
*Percentage Distribution of Gross Regional Domestic Product
(2010=100) by Industry in Sinjai Regency (percent)
2013–2017*

Kate- Gori	Uraian	2013	2014	2015	2016*)	2017**)
(1)	(2)	(3)	(4)	(5)	(6)	(7)
A	Pertanian Kehutanan dan Perikanan	45,26	46,25	46,53	46,29	46,22
B	Pertambangan dan Penggalian	2,10	2,46	2,62	2,65	2,60
C	Industri Pengolahan	2,73	2,74	2,73	2,73	2,76
D	Pengadaan Listrik dan Gas	0,08	0,09	0,07	0,07	0,08
E	Pengadaan Air Pengelolaan Sampah Limbah dan Daur Ulang	0,09	0,08	0,07	0,07	0,07
F	Konstruksi	12,19	12,19	12,25	12,37	12,33
G	Perdagangan Besar dan Eceran; Reparasi Mobil dan Sepeda Motor	11,99	11,44	11,28	11,57	11,90
H	Transportasi dan Pergudangan	1,50	1,57	1,64	1,54	1,49
I	Penyediaan Akomodasi dan Makan Minum	0,39	0,37	0,35	0,35	0,35
J	Informasi dan Komunikasi	3,14	2,86	2,63	2,65	2,67
K	Jasa Keuangan dan Asuransi	2,97	2,92	2,85	3,05	2,94
L	Real Estate	2,53	2,50	2,47	2,46	2,43
M N	Jasa Perusahaan	0,07	0,06	0,06	0,06	0,06
O	Administrasi Pemerintahan					
	Pertahanan dan Jaminan Sosial					
	Wajib	6,37	6,19	6,33	6,04	5,87
P	Jasa Pendidikan	6,47	6,17	5,99	5,95	6,07
Q	Jasa Kesehatan dan Kegiatan Sosial	1,47	1,50	1,52	1,53	1,54
R S T U	Jasa lainnya	0,64	0,62	0,61	0,61	0,62
JUMLAH		100,00	100,00	100,00	100,00	100,00

*) Angka Sementara/*Preliminary Figures*

**) Angka Sangat Sementara/*Very Preliminary Figures*

Sumber : Badan Pusat Statistik Kabupaten Sinjai

Source : *Central Bureau of Statistics of Sinjai Regency*

Tabel 12.4 Laju Pertumbuhan Produk Domestik Regional Bruto (2010=100) Menurut Lapangan Usaha di Kabupaten Sinjai (miliar rupiah) 2013–2017
Table 12.4 *Growth Rate of Gross Regional Domestic Product (2010=100) by Industry in Sinjai Regency (billion rupiahs) 2013–2017*

Kategori	Uraian	2013	2014	2015	2016*)	2017**)
(1)	(2)	(3)	(4)	(5)	(6)	(7)
A	Pertanian Kehutanan dan Perikanan	5,96	7,35	7,71	6,71	6,74
B	Pertambangan dan Penggalian	9,85	15,17	10,76	10,64	12,60
C	Industri Pengolahan	8,22	6,61	6,48	6,66	7,59
D	Pengadaan Listrik dan Gas	17,75	25,63	-1,64	10,56	5,73
E	Pengadaan Air Pengelolaan Sampah Limbah dan Daur Ulang	10,09	3,89	0,63	6,37	7,21
F	Konstruksi	10,07	6,13	7,02	6,61	6,53
G	Perdagangan Besar dan Eceran; Reparasi Mobil dan Sepeda Motor	9,72	8,78	7,75	10,03	5,53
H	Transportasi dan Pergudangan	6,15	9,52	5,04	2,01	7,10
I	Penyediaan Akomodasi dan Makan Minum	6,57	8,12	5,70	6,45	8,81
J	Informasi dan Komunikasi	21,19	5,09	8,06	9,06	8,21
K	Jasa Keuangan dan Asuransi	11,17	5,81	8,08	15,59	1,80
L	Real Estate	5,47	6,51	6,24	5,71	6,92
M N	Jasa Perusahaan	4,19	4,13	4,28	6,68	8,79
O	Administrasi Pemerintahan Pertahanan dan Jaminan Sosial Wajib	3,62	3,46	7,11	1,86	4,85
P	Jasa Pendidikan	8,58	4,41	7,71	6,86	8,93
Q	Jasa Kesehatan dan Kegiatan Sosial	10,60	9,69	8,05	6,63	8,38
R S T U	Jasa lainnya	5,21	5,58	6,77	7,56	9,26
KABUPATEN SINJAI		7,79	6,98	7,54	7,16	7,23

*) Angka Sementara/*Preliminary Figures*

**) Angka Sangat Sementara/*Very Preliminary Figures*

Sumber : Badan Pusat Statistik Kabupaten Sinjai

Source : *Central Bureau of Statistics of Sinjai Regency*

Tabel 12.5 **Indeks Harga Implisit Produk Domestik Regional Bruto Menurut Lapangan Usaha di Kabupaten Sinjai (2010=100) 2013–2017**
Table **Implicit Price Index of Gross Regional Domestic Product by Industry in Sinjai Regency (2010=100) 2013–2017**

Kate- Gori	Uraian	2013	2014	2015	2016*)	2017**)
(1)	(2)	(3)	(4)	(5)	(6)	(7)
A	Pertanian Kehutanan dan Perikanan	122,50	134,90	146,10	150,60	156,00
B	Pertambangan dan Penggalian	134,90	158,70	176,50	178,70	172,10
C	Industri Pengolahan	123,50	134,30	145,70	151,50	157,20
D	Pengadaan Listrik dan Gas	90,00	88,30	84,60	86,70	99,50
E	Pengadaan Air Pengelolaan Sampah Limbah dan Daur Ulang	109,50	111,70	116,10	117,60	119,10
F	Konstruksi	120,00	130,90	142,50	149,20	154,40
G	Perdagangan Besar dan Eceran; Reparasi Mobil dan Sepeda Motor	113,90	115,60	122,70	126,40	131,20
H	Transportasi dan Pergudangan	113,70	125,30	144,90	147,60	147,10
I	Penyediaan Akomodasi dan Makan Minum	117,10	120,50	124,60	127,80	130,00
J	Informasi dan Komunikasi	101,50	102,00	100,40	102,80	105,50
K	Jasa Keuangan dan Asuransi	123,80	133,10	139,30	142,60	149,40
L	Real Estate	120,90	129,90	140,50	145,80	149,40
M N	Jasa Perusahaan	112,90	118,70	127,00	131,50	135,40
O	Administrasi Pemerintahan Pertahanan dan Jaminan Sosial Wajib	119,50	129,90	143,80	149,00	152,50
P	Jasa Pendidikan	109,30	115,50	120,70	124,00	128,50
Q	Jasa Kesehatan dan Kegiatan Sosial	113,20	121,80	131,90	138,10	141,80
R S T U	Jasa lainnya	109,10	115,20	124,10	127,90	131,20
KABUPATEN SINJAI		119,00	128,80	138,80	143,30	147,80

*) Angka Sementara/*Preliminary Figures*

**) Angka Sangat Sementara/*Very Preliminary Figures*

Sumber : Badan Pusat Statistik Kabupaten Sinjai

Source : *Central Bureau of Statistics of Sinjai Regency*

Tabel 12.6 Laju Implisit Produk Domestik Regional Bruto (2010=100) Menurut Lapangan Usaha di Kabupaten Sinjai 2013–2017
Table 12.6 *Implicit Growth Rate of Gross Regional Domestic Product (2010=100) by Industry in Sinjai Regency 2013–2017*

Kategori	Uraian	2013	2014	2015	2016*)	2017**)
(1)	(2)	(3)	(4)	(5)	(6)	(7)
A	Pertanian Kehutanan dan Perikanan	6,43	10,18	8,29	3,09	3,57
B	Pertambangan dan Penggalian	12,15	17,67	11,18	1,27	-3,68
C	Industri Pengolahan	7,94	8,71	8,52	3,97	3,75
D	Pengadaan Listrik dan Gas	-6,29	-1,90	-4,24	2,48	14,83
E	Pengadaan Air					
E	Pengelolaan Sampah Limbah dan Daur Ulang	2,44	1,93	3,96	1,29	1,33
F	Konstruksi	6,13	9,05	8,89	4,74	3,44
G	Perdagangan Besar dan Eceran; Reparasi Mobil dan Sepeda Motor	2,36	1,48	6,17	3,06	3,76
H	Transportasi dan Pergudangan	6,20	10,15	15,65	1,85	-0,33
I	Penyediaan Akomodasi dan Makan Minum	3,94	2,95	3,38	2,54	1,79
J	Informasi dan Komunikasi	0,63	0,48	-1,61	2,47	2,63
K	Jasa Keuangan dan Asuransi	5,76	7,50	4,69	2,38	5,10
L	Real Estate	9,29	7,43	8,14	3,82	2,42
M N	Jasa Perusahaan	4,88	5,12	7,02	3,52	2,97
O	Administrasi Pemerintahan dan Jaminan Sosial Wajib	3,90	8,72	10,66	3,62	2,53
P	Jasa Pendidikan	4,34	5,71	4,52	2,71	3,65
Q	Jasa Kesehatan dan Kegiatan Sosial	5,68	7,53	8,37	4,66	2,68
R S T U	Jasa lainnya	4,87	5,54	7,72	3,13	2,52
KABUPATEN SINJAI		5,49	8,20	7,81	3,18	3,18

*) Angka Sementara/*Preliminary Figures*

***) Angka Sangat Sementara/*Very Preliminary Figures*

Sumber : Badan Pusat Statistik Kabupaten Sinjai

Source : *Central Bureau of Statistics of Sinjai Regency*

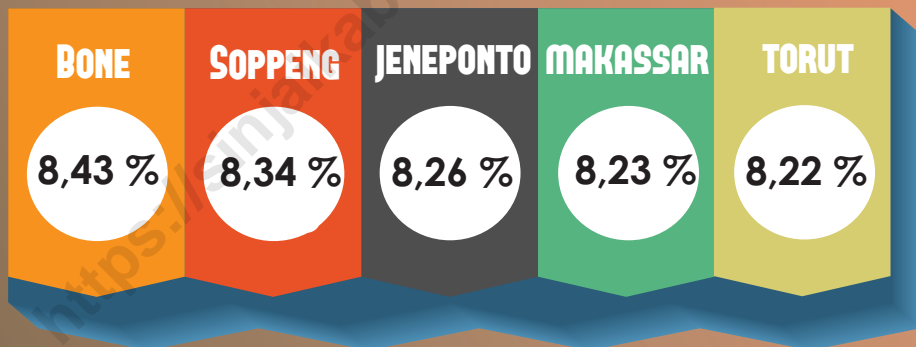
PERBANDINGAN ANTAR KABUPATEN/KOTA

13

*Regency/Municipality
Comparison*

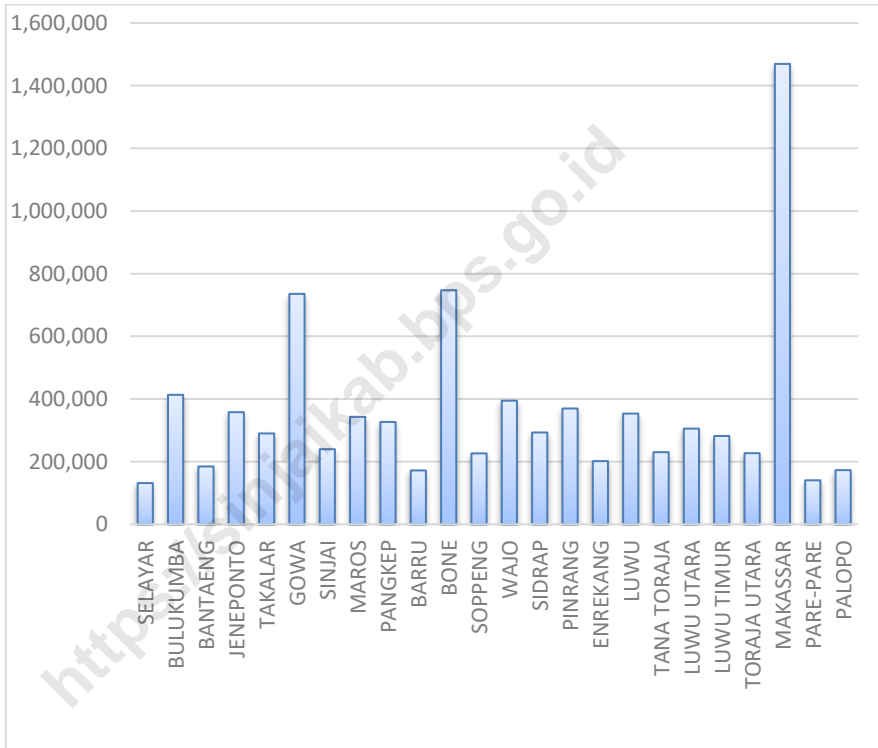
LIMA KABUPATEN/KOTA DI PROVINSI SULAWESI SELATAN DENGAN LAJU PERTUMBUHAN PDRB TERTINGGI

*Top Five Regency/Municipality in Sulawesi Selatan Province
that has the highest Growth Rate of Gross Domestic Regional Product*



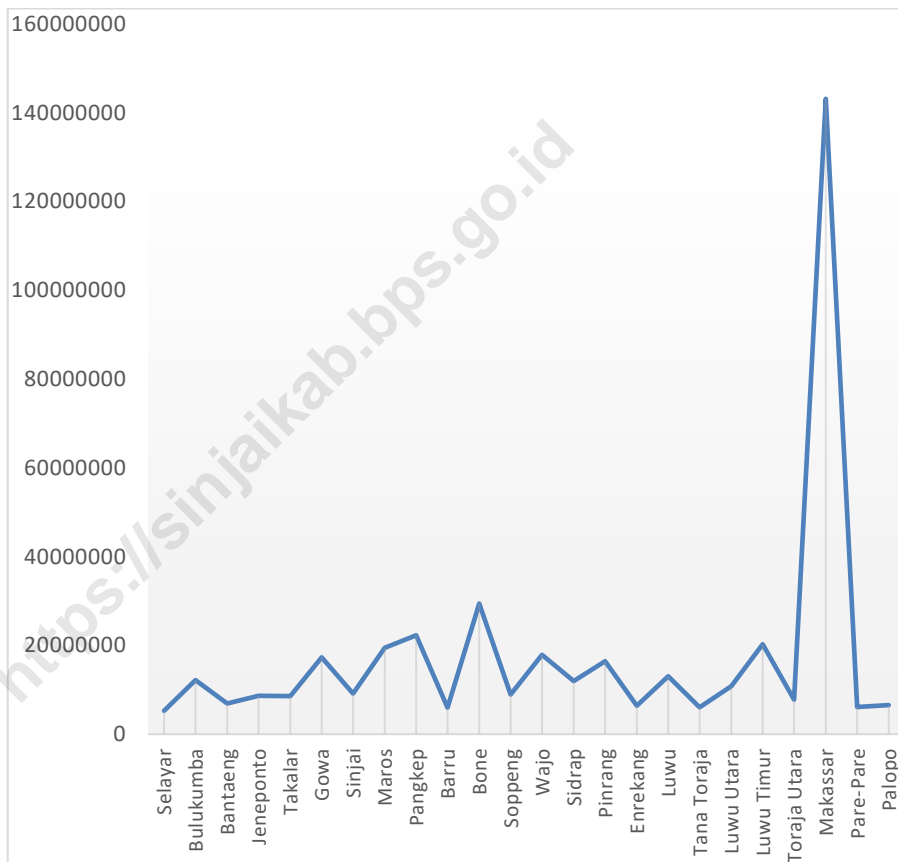
ULASAN	DESCRIPTION
<p>PENDUDUK KABUPATEN/KOTA DI PROVINSI SULAWESI SELATAN</p> <p>Penduduk Sulawesi Selatan menurut kabupaten/kota selama tiga tahun terakhir mengalami peningkatan, Kota Makassar merupakan wilayah yang memiliki jumlah penduduk 2017 terbanyak yakni sebesar 1.489.011 jiwa, disusul oleh Kabupaten Bone dengan 751.026 jiwa. Sedangkan Kota Parepare dan Kabupaten Selayar merupakan kabupaten/kota yang memiliki jumlah penduduk terkecil, yakni masing-masing 142.097 jiwa dan 176.907 jiwa.</p>	<p>POPULATION OF REGENCY/MUNICIPALITY IN SOUTH SULAWESI PROVINCE</p> <p><i>Populations in South of Sulawesi by regency/municipality for three last years its increasing. Makassar has the highest population. It is about 1.489.011 people, followed by Bone with 751.026 people. Otherwise, Parepare and Selayar has the lowest population, there are 142.097 people and 176.907 people.</i></p>
<p>PDRB KABUPATEN/KOTA DI PROVINSI SULAWESI SELATAN</p> <p>PDRB Tahun 2017 Sulawesi Selatan yakni 418.931.582,29 juta rupiah. Kabupaten/kota yang memiliki PDRB tertinggi adalah Kota Makassar sebesar 143.128.684,24 juta rupiah, sedangkan Kabupaten/kota dengan PDRB yang terkecil adalah Kabupaten Selayar, yakni sebesar 5.276.743,51.</p>	<p>GROSS DOMESTIC REGIONAL PRODUCT AT REGENCY/MUNICIPALITY IN SOUTH OF SULAWESI PROVINCE</p> <p><i>GDRP 2017 in south of Sulawesi IS about 418.931.582,29 million rupiahs. Makassar has the highest GDRP. It is about 143.128.684,24 million rupiahs. Otherwise, regency that had the lowest GDRP is Selayar, about 4.685.984,54 million rupiahs.</i></p>

Gambar 24 Jumlah Penduduk Se-Sulawesi Selatan Menurut Kabupaten/Kota, 2017
Picture Population of South Sulawesi by Regency/Municipality, 2017



Sumber/ Source : Badan Pusat Statistik Kabupaten Sinjai /Central Bureau of Statistics of Sinjai Regency

Gambar 25 Produk Domestik Regional Bruto Atas Dasar Harga Berlaku Menurut Kabupaten/Kota, 2017
Picture *Gross Regional Domestic Product at Current Market Prices by Regency/Municipality, 2017*



Sumber/ Source : Badan Pusat Statistik Kabupaten Sinjai /Central Bureau of Statistics of Sinjai Regency

Tabel 13.1 Jumlah Penduduk Menurut Kabupaten/Kota di Provinsi Sulawesi Selatan (jiwa), 2015-2017
Table 13.1 Population by Regency in Sulawesi Selatan Province, 2015-2017

No	Kabupaten/Kota	2015	2016	2017
(1)	(2)	(3)	(4)	(5)
1	Selayar	130 199	131 605	133 003
2	Bulukumba	410 485	413 229	415 713
3	Bantaeng	183 386	184 517	185 581
4	Jeneponto	355 599	357 807	359 787
5	Takalar	286 906	289 978	292 983
6	Gowa	722 702	735 493	748 200
7	Sinjai	238 099	239 689	241 208
8	Maros	339 300	342 890	346 383
9	Pangkajene Kepulauan	323 597	326 700	329 791
10	Barru	171 217	171 906	172 767
11	Bone	742 912	746 973	751 026
12	Soppeng	226 116	226 305	226 466
13	Wajo	393 218	394 495	395 583
14	Sidenreng Rappang	289 787	292 985	296 125
15	Pinrang	366 789	369 595	372 230
16	Enrekang	199 998	201 614	203 320
17	Luwu	350 218	353 277	356 305
18	Tana Toraja	228 984	230 195	231 519
19	Luwu Utara	302 687	305 372	308 001
20	Luwu Timur	275 595	281 822	287 874
21	Toraja Utara	225 516	226 988	228 414
22	Makassar	1449 401	1469 601	1 489 011
23	Pare-Pare	138 699	140 423	142 097
24	Palopo	168 894	172 916	176 907
Sulawesi Selatan		8 520 304	8 606 375	8 690 294

Sumber : Badan Pusat Statistik Provinsi Sulawesi Selatan

Source : Central Bureau of Statistics in Sulawesi Selatan

Tabel
Table 13.2

**Laju Pertumbuhan Produk Domestik Regional Bruto
(2010=100) Menurut Kabupaten/Kota di Provinsi Sulawesi
Selatan , 2014-2017**
**Growth Rate of Gross Regional Domestic Product
(2010=100) by Regency in Sulawesi Selatan Province, 2014-
2017**

No	Kabupaten/Kota	2014	2015	2016	2017
(1)	(2)	(3)	(4)	(5)	(6)
1	Selayar	9,01	8,83	7,35	7,61
2	Bulukumba	8,54	5,62	6,79	6,92
3	Bantaeng	8,33	6,64	7,39	7,32
4	Jeneponto	7,93	6,54	8,37	8,26
5	Takalar	9,76	8,42	9,61	7,39
6	Gowa	7,17	6,79	7,61	7,23
7	Sinjai	6,98	7,55	7,09	7,23
8	Maros	4,73	8,44	9,50	6,81
9	Pangkep	10,41	7,63	8,31	6,60
10	Barru	7,35	6,32	6,01	6,48
11	Bone	9,53	8,30	9,01	8,43
12	Soppeng	6,89	5,11	8,14	8,34
13	Wajo	9,67	7,06	4,98	5,22
14	Sidrap	7,87	8,03	8,81	7,11
15	Pinrang	8,11	8,24	7,44	7,85
16	Enrekang	5,99	6,91	7,64	6,89
17	Luwu	8,81	7,26	7,88	6,79
18	Tana Toraja	6,80	6,85	7,32	7,50
19	Luwu Utara	8,82	6,67	7,49	7,60
20	Luwu Timur	8,10	6,42	1,58	3,07
21	Toraja Utara	7,64	7,76	8,04	8,22
22	Makassar	7,39	7,55	8,03	8,23
23	Pare-Pare	6,33	6,30	6,87	6,99
24	Palopo	7,05	6,47	6,95	7,19
Sulawesi Selatan		7,54	7,19	7,42	7,23

Sumber : Badan Pusat Statistik Provinsi Sulawesi Selatan

Source : Central Bureau of Statistics in Sulawesi Selatan

Tabel
Table 13.3

Produk Domestik Regional Bruto Atas Dasar Harga Berlaku Menurut Kabupaten/Kota di Provinsi Sulawesi Selatan (juta rupiah), 2015-2017

Gross Regional Domestic Product at Current Market Prices by Regency in Sulawesi Selatan Province (million rupiahs), 2015-2017

No	Kabupaten/Kota	2015	2016	2017
(1)	(2)	(3)	(4)	(5)
1	Selayar	4 148 368,75	4 685 892,36	5 276 743,51
2	Bulukumba	9568 396,97	10 820 012,27	12 174 855,20
3	Bantaeng	5 579 335,48	6 283 514,26	6 951 076,49
4	Jeneponto	7 001 194,66	7 872 787,82	8 645 022,92
5	Takalar	6 822 494,75	7 756 664,11	8 576 540,04
6	Gowa	13 752 085,30	15 524 364,50	17 271 382,57
7	Sinjai	7 517 873,68	8 305 892,43	9 189 912,49
8	Maros	15 585 841,29	17 869 496,17	19 451 379,32
9	Pangkep	18 426 112,44	20 562 661, 01	22 309 718,23
10	Barru	4 942 362,22	5 462 419,08	5 970 101,11
11	Bone	23 296 117,71	26 301 035,26	29 405 396,27
12	Soppeng	6 843 608,24	7 920 144,95	8 947 107,05
13	Wajo	15 119 010,29	16 544 735,87	17 897 717,74
14	Sidrap	9 309 292,77	10 770 430,52	11 955 377,83
15	Pinrang	13 142 421,55	14 736 957,03	16 411 362,33
16	Enrekang	5 240 684,84	5 901 174,19	6 412 457,10
17	Luwu	10 362 514,60	11 860 659,19	13 041 819,79
18	Tana Toraja	4 907 676,85	5 479 195,60	6 084 149,83
19	Luwu Utara	8 697 311,52	9 790 450,39	10 800 790,73
20	Luwu Timur	19 216 561,81	19 073 331,30	20 250 364,64
21	Toraja Utara	5 886 765,18	6 815 670,23	7 788 794,40
22	Makassar	114 412 418,14	128 431 587,49	143 128 684,24
23	Pare-Pare	5 062 244,63	5 543 147,32	6 111 149,27
24	Palopo	5 351 284,90	5 906 480,42	6 550 688,67
Sulawesi Selatan		340 390 214,27	379 632 264,91	418 931 582,29

Sumber : Badan Pusat Statistik Provinsi Sulawesi Selatan
 Source : Central Bureau of Statistics in Sulawesi Selatan

DATA

MENCERDASKAN BANGSA
ENLIGHTEN THE NATION



Badan Pusat Statistik Kabupaten Sinjai

Jl. Persatuan Raya No. 123 Sinjai 92611

Telp. (0482) 21048 Email: bps7307@bps.go.id

Website : <http://sinjaikab.bps.go.id>

ISSN 0002-1571



9 770002 157088