

Katalog/Catalog : 1102001:7301

# KABUPATEN KEPULAUAN SELAYAR DALAM ANGKA

*Kepulauan Selayar Regency in Figures*

# 2018



**BADAN PUSAT STATISTIK  
KABUPATEN KEPULAUAN SELAYAR**  
*Statistics of Kepulauan Selayar Regency*



**KABUPATEN  
KEPULAUAN SELAYAR  
DALAM ANGKA**

*Kepulauan Selayar Regency in Figures*

**2018**

**Kabupaten Kepulauan Selayar Dalam Angka**  
*Kepulauan Selayar Regency in Figures*  
2018

**ISSN:** 2088-978X

**No. Publikasi/Publication Number:** 73010.1804

**Katalog/Catalog:** 1102001.7301

**Ukuran Buku/Book Size:** 14,8 cm x 21 cm

**Jumlah Halaman/Number of Pages:** xxxiv + 375 halaman /pages

**Naskah/Manuscript:**

Badan Pusat Statistik Kabupaten Kepulauan Selayar  
*BPS-Statistics of Kepulauan Selayar Regency*

**Penyunting/Editor:**

Badan Pusat Statistik Kabupaten Kepulauan Selayar  
*BPS-Statistics of Kepulauan Selayar Regency*

**Desain Kover oleh/Cover Designed by:**

Seksi Integrasi Pengolahan dan Diseminasi Statistik  
*Integrated Processing and Statistics Dissemination Section*

**Ilustrasi Kover/Cover Illustration:**

Bawah Laut Takabonerate/ *Under the Sea of Takabonerate*

**Diterbitkan oleh/Published by:**

© BPS Kabupaten Kepulauan Selayar/*BPS-Statistics of Kepulauan Selayar Regency*

**Dicetak oleh/Printed by:**

**Dilarang mengumumkan, mendistribusikan, mengomunikasikan, dan/atau  
menggandakan sebagian atau seluruh isi buku ini untuk tujuan komersial tanpa izin  
tertulis dari Badan Pusat Statistik**

*Prohibited to announce, distribute, communicate, and/or copy part or all of this book  
for commercial purpose without permission from BPS-Statistics Indonesia*

**PETA WILAYAH KABUPATEN KEPULAUAN SELAYAR**  
*MAP OF KEPULAUAN SELAYAR REGENCY*





**KEPALA BPS KABUPATEN KEPULAUAN SELAYAR**  
*CHIEF STATISTICIAN OF KEPULAUAN SELAYAR REGENCY*



**Ir. Muhammad Kamil**





## KATA PENGANTAR

Kabupaten Kepulauan Selayar Dalam Angka 2018 merupakan publikasi tahunan yang diterbitkan oleh BPS Kabupaten Kepulauan Selayar. Disadari bahwa publikasi ini belum sepenuhnya memenuhi harapan pihak pemakai data khususnya para perencana, namun diharapkan dapat membantu melengkapi penyusunan rencana pembangunan di Kabupaten Kepulauan Selayar.

Publikasi ini dapat terwujud berkat kerja sama dan bantuan dari berbagai pihak baik instansi pemerintah maupun swasta. Kepada semua pihak yang telah memberikan bantuan disampaikan penghargaan dan terima kasih yang sebesar –besarnya.

Walaupun publikasi ini telah disiapkan sebaik-baiknya, namun disadari masih ada kekurangan dan kesalahan yang terjadi. Untuk perbaikan publikasi ini, tanggapan dan saran yang bersifat konstruktif dari para pemakai sangat diharapkan.

Benteng, Agustus 2018

Kepala BPS

Kabupaten Kepulauan Selayar

**Ir. Muhammad Kamil**

NIP. 196804291994011001





## **PREFACE**

*Kepulauan Selayar Regency in Figures 2018 is an annual publication written by BPS – Statistics of Kepulauan Selayar Regency. Honestly, this publication has not perfect yet and has not filled the user's hope, especially for the planners yet, but hopefully it can help to equip compilation of development planning in this new regency.*

*This comprehensive publication has been made possible with the assistance and contribution from several governmental institutions and private organizations. To all parties who have been involved in the preparation of this publication, I would like to express my sincerest appreciation and gratitude.*

*Comments and constructive suggestions for the improvement of this publication are always welcome.*

Benteng, August 2018  
Chief Statistician of  
Kepulauan Selayar Regency

**Ir. Muhammad Kamil**

NIP. 196804291994011001

## DAFTAR ISI/CONTENTS

	Halaman Page
Peta Wilayah Kabupaten Kepulauan Selayar/ <i>Map of Kepulauan Selayar Regency</i> .....	iii
Kepala BPS Kabupaten Kepulauan Selayar/ <i>Chief Statistician of Kepulauan Selayar Regency</i> .....	v
Kata Pengantar .....	vii
<i>Preface</i> .....	viii
Daftar Isi/ <i>Contents</i> .....	ix
Daftar Tabel/ <i>List of Tables</i> .....	xi
Daftar Gambar/ <i>List of Figures</i> .....	xxxii
Penjelasan Umum/ <i>Explanatory Notes</i> .....	xxxiii
1. Geografi dan Iklim/ <i>Geography and Climate</i> .....	1
1.1 Geografi / <i>Geography</i> .....	6
1.2 Iklim/ <i>Climate</i> .....	9
2. Pemerintahan/ <i>Government</i> .....	13
2.1 Wilayah Administratif/ <i>Administrative Area</i> .....	20
2.2 Dewan Perwakilan Rakyat Daerah/ <i>The Regional House of Representative</i> .....	21
2.3 Pegawai Negeri Sipil/ <i>Civil Servants</i> .....	30
3. Kependudukan dan Ketenagakerjaan/ <i>Population and Employment</i> .....	39
3.1 Kependudukan/ <i>Population</i> .....	50
3.2 Ketenagakerjaan/ <i>Employment</i> .....	55
4. Sosial/ <i>Social</i> .....	63
4.1 Pendidikan/ <i>Education</i> .....	75
4.2 Kesehatan/ <i>Health</i> .....	99
4.3 Agama/ <i>Religion</i> .....	114
4.4 Kriminalitas/ <i>Crime</i> .....	122
4.5 Kemiskinan/ <i>Poverty</i> .....	140
4.6 Lainnya/ <i>Others</i> .....	148

5.	Pertanian/ <i>Agriculture</i> .....	149
5.1	Tanaman Pangan/ <i>Food</i> .....	161
5.2	Hortikultura/ <i>Horticulture</i> .....	169
5.3	Perkebunan/ <i>Estate Crops</i> .....	172
5.4	Peternakan/ <i>Livestock</i> .....	181
5.5	Perikanan/ <i>Fishery</i> .....	186
5.6	Kehutanan/ <i>Forestry</i> .....	194
6.	Industri, Pertambangan, Energi dan Konstruksi/ <i>Industry, Mining, Energy, and Construction</i> .....	205
6.1	Industri/ <i>Industry</i> .....	210
6.2	Energi/ <i>Energy</i> .....	215
7.	Perdagangan/ <i>Trade</i> .....	223
8.	Hotel dan Pariwisata/ <i>Hotel and Tourism</i> .....	249
8.1	Hotel/ <i>Hotel</i> .....	255
8.2	Pariwisata/ <i>Tourism</i> .....	261
9.	Transportasi dan Komunikasi/ <i>Transportation and Communication</i> .....	285
9.1	Transportasi/ <i>Transportation</i> .....	292
9.2	Komunikasi/ <i>Communication</i> .....	304
10.	Kuangan Daerah dan Harga/ <i>Local Finance and Price</i> .....	313
10.1	Kuangan Daerah/ <i>Local Finance</i> .....	318
10.2	Harga/ <i>Price</i> .....	331
11.	Pengeluaran Penduduk dan Konsumsi Makanan/ <i>Population Expenditure and Food Consumption</i> .....	335
12.	Pendapatan Regional/ <i>Regional Income</i> .....	345
13.	Perbandingan Antar Kabupaten/Kota / <i>Regency/Municipal Comparison</i> .....	369

## DAFTAR TABEL/LIST OF TABLES

	<b>Halaman Pages</b>
<b>1. Geografi dan Iklim/Geography and Climate</b>	
<b>1.1 Geografi /Geography</b>	
1.1.1 Luas Wilayah Menurut Kecamatan di Kabupaten Kepulauan Selayar, 2017/ <i>Total Area by Subdistrict in Kepulauan Selayar Regency, 2017</i>	6
1.1.2 Tinggi Wilayah di Atas Permukaan Laut (DPL) Menurut Kecamatan di Kabupaten Kepulauan Selayar, 2017/ <i>Height Above Mean Sea Level (AMSL) by Subdistrict in Kepulauan Selayar Regency, 2017</i>	7
1.1.3 Jarak dari Ibukota Kecamatan ke Ibukota Kabupaten di Kabupaten Kepulauan Selayar (km), 2017/ <i>Distance between Subdistrict Capital and Regency Capital in Kepulauan Selayar Regency (km), 2017</i>	8
<b>1.2 Iklim/ Climate</b>	
1.2.1 Jumlah Curah Hujan dan Hari Hujan Menurut Bulan di Kabupaten Kepulauan Selayar, 2017/ <i>Amount of Precipitation and Number of Rainy Days by Month in Kepulauan Selayar Regency, 2017</i>	9
<b>2. Pemerintahan/Government</b>	
<b>2.1 Wilayah Administratif/Administrative Area</b>	
2.1.1 Jumlah Desa/Kelurahan Menurut Kecamatan di Kabupaten Kepulauan Selayar, 2017/ <i>Number of Subdistricts and Villages by Subdistrict in Kepulauan Selayar Regency, 2017</i>	20
<b>2.2 Dewan Perwakilan Rakyat Daerah/The Regional House Of Representative</b>	
2.2.1 Jumlah Anggota Dewan Perwakilan Rakyat Daerah Menurut Partai Politik dan Jenis Kelamin di Kabupaten Kepulauan Selayar, 2017/ <i>Number of Members of Parliament by Political Parties and Sex in Kepulauan Selayar Regency, 2017</i>	21
2.2.2 Jumlah Anggota Dewan Perwakilan Rakyat Daerah Menurut Pendidikan dan Jenis Kelamin di Kabupaten Kepulauan Selayar, 2017/ <i>Number of Members of Parliament by Education and Sex in Kepulauan Selayar Regency, 2017</i>	22
2.2.3 Komposisi Keanggotaan Dewan Perwakilan Rakyat Daerah di Kabupaten Kepulauan Selayar Menurut Jenis Kelamin, 2017/ <i>Membership Composition of Parliament in Kepulauan Selayar Regency by Sex, 2017</i>	23

2.2.4	Jumlah Panitia Musyawarah Dewan Perwakilan Rakyat Daerah di Kabupaten Kepulauan Selayar, 2017/ <i>Number Council Committee of Parliament in Kepulauan Selayar Regency, 2017</i>	24
2.2.5	Jumlah Produk Hukum Dewan Perwakilan Rakyat Daerah di Kabupaten Kepulauan Selayar, 2016-2017/ <i>Number of Law Product of Parliament in Kepulauan Selayar Regency, 2016-2017</i>	25
2.2.6	Jumlah Sidang/Rapat Yang Dilakukan Oleh Dewan Perwakilan Rakyat Daerah Menurut Bulan di Kabupaten Kepulauan Selayar, 2017/ <i>Number of Conference/Meeting in Parliament by Month in Kepulauan Selayar Regency, 2017</i>	26
2.2.7	Jumlah Anggota BPD menurut Kecamatan di Kabupaten Kepulauan Selayar, 2017/ <i>Number of Village Parliament Members by Subdistrict in Kepulauan Selayar Regency, 2017</i>	27
2.2.8	Jumlah Peraturan Bupati dan Keputusan Bupati Menurut Bulan di Kabupaten Kepulauan Selayar, 2017/ <i>Number of Regent Regulation and Regent Decree by Months in Kepulauan Selayar, 2017</i>	28
2.2.9	Jumlah Peraturan Daerah yang Dikeluarkan Oleh Pemerintah Menurut Bulan di Kabupaten Kepulauan Selayar, 2017/ <i>Number of Regional Regulation Published by Government by Month in Kepulauan Selayar Regency, 2017</i>	29
<b>2.3 Pegawai Negeri Sipil/ Civil Servants</b>		
2.3.1	Jumlah Pegawai Negeri Sipil Menurut Dinas/Instansi Pemerintah dan Jenis Kelamin di Kabupaten Kepulauan Selayar, 2017/ <i>Number of Civil Servants by Institution/Office and Sex in Kepulauan Selayar Regency, 2017</i>	30
2.3.2	Jumlah Pegawai Negeri Sipil Menurut Pendidikan Tertinggi yang Ditamatkan dan Jenis Kelamin di Kabupaten Kepulauan Selayar, 2017/ <i>Number of Civil Servants by Educational Attainment and Sex in Kepulauan Selayar Regency, 2017</i>	35
2.3.3	Jumlah Pegawai Negeri Sipil Menurut Golongan Kepangkatan dan Jenis Kelamin di Kabupaten Kepulauan Selayar, 2017/ <i>Number of Civil Servants by Hierarchy and Sex in Kepulauan Selayar Regency, 2017</i>	36
2.3.4	Banyaknya Personil TNI dan Polri Menurut Kepangkatan dan Jenis Kelamin di Kabupaten Kepulauan Selayar, 2017/ <i>Number of Army and Police by Degree and Sex in Kepulauan Selayar Regency, 2017</i>	37
2.3.5	Jumlah Personil Pertahanan Sipil (HANSIP) per Kecamatan di Kabupaten Kepulauan Selayar, 2016-2017/ <i>Number of Civil Defense Personals by Subdistrict Kepulauan Selayar Regency, 2016-2017</i>	38

### 3. Kependudukan dan Ketenagakerjaan/*Population and Employment*

#### 3.1 Kependudukan/*Population*

- 3.1.1 Jumlah Penduduk dan Laju Pertumbuhan Penduduk Menurut Kecamatan di Kabupaten Kepulauan Selayar, 2010, 2016, dan 2017/ *Population and Population Growth Rate by Subdistrict in Kepulauan Selayar Regency, 2010, 2016, and 2017* 50
- 3.1.2 Jumlah Penduduk dan Rasio Jenis Kelamin Menurut Kecamatan di Kabupaten Kepulauan Selayar, 2017/ *Population and Sex Ratio by Subdistrict in Kepulauan Selayar Regency, 2017* 51
- 3.1.3 Distribusi dan Kepadatan Penduduk Menurut Kecamatan di Kabupaten Kepulauan Selayar, 2017/ *Population Distribution and Density by Subdistrict in Kepulauan Selayar Regency, 2017* 52
- 3.1.4 Jumlah Penduduk Menurut Kelompok Umur dan Jenis Kelamin di Kabupaten Kepulauan Selayar, 2017/ *Population by Age Group and Sex in Kepulauan Selayar Regency, 2017* 53
- 3.1.5 Jumlah Rumah Tangga Menurut Kecamatan di Kabupaten Kepulauan Selayar, 2010, 2016 dan 2017/ *Number of Households by Subdistrict in Kepulauan Selayar Regency, 2010, 2016 and 2017* 54

#### 3.2 Ketenagakerjaan/*Employment*

- 3.2.1 Jumlah Penduduk Berumur 15 Tahun Keatas Menurut Jenis Kegiatan Selama Seminggu yang Lalu dan Jenis Kelamin di Kabupaten Kepulauan Selayar, 2017/ *Population Aged 15 Years and Over by Type of Activity During The Previous Week and Sex in Kepulauan Selayar Regency, 2017* 55
- 3.2.2 Jumlah Penduduk Berumur 15 Tahun Ke Atas Menurut Pendidikan Tertinggi yang Ditamatkan dan Jenis Kegiatan Selama Seminggu yang Lalu di Kabupaten Kepulauan Selayar, 2017/ *Population Aged 15 Years and Over by Educational Attainment and Type of Activity During The Previous Week in Kepulauan Selayar Regency, 2017* 56
- 3.2.3 Jumlah Penduduk Berumur 15 Tahun Keatas yang Bekerja Selama Seminggu yang Lalu Menurut Kelompok Umur dan Jenis Kelamin di Kabupaten Kepulauan Selayar, 2017/ *Population Aged 15 Years and Over Who Worked During the Previous Week by Age Group and Sex in Kepulauan Selayar Regency, 2017* 57
- 3.2.4 Jumlah Penduduk Berumur 15 Tahun Ke Atas yang Bekerja Selama Seminggu yang Lalu Menurut Lapangan Pekerjaan Utama dan Jenis Kelamin di Kabupaten Kepulauan Selayar, 2017/ *Population Aged 15 Years and Over Who Worked During the Previous Week by Main Industry and Sex in Kepulauan Selayar Regency, 2017* 58
- 3.2.5 Jumlah Penduduk Berumur 15 Tahun Ke Atas yang Bekerja Selama Seminggu yang Lalu Menurut Jumlah Jam Kerja Seluruhnya dan Jenis Kelamin di Kabupaten Kepulauan Selayar, 2017/ *Population Aged 15 Years and Over Who Worked During the Previous Week by Total Working Hours and Sex in Kepulauan Selayar Regency, 2017* 59

- 3.2.6 Jumlah Penduduk Berumur 15 Tahun Ke Atas yang Bekerja Selama Seminggu yang Lalu Menurut Status Pekerjaan Utama dan Jenis Kelamin di Kabupaten Kepulauan Selayar, 2017/ *Population Aged 15 Years and Over Who Worked During the Previous Week by Main Employment Status and Sex in Kepulauan Selayar Regency, 2017* 60
- 3.2.7 Jumlah Pencari Kerja Terdaftar Menurut Tingkat Pendidikan Tertinggi yang Ditamatkan dan Jenis Kelamin di Kabupaten Kepulauan Selayar, 2017/ *Number of Registered Job Applicants by Educational Attainment and Sex in Kepulauan Selayar Regency, 2017* 61

#### 4. Sosial/Social

##### 4.1 Pendidikan/Education

- 4.1.1 Persentase Penduduk Usia 5–24 Tahun Menurut Jenis Kelamin, Kelompok Umur Sekolah, dan Partisipasi Sekolah di Kabupaten Kepulauan Selayar, 2017/ *Percentage of Population Aged 5-24 Years by Sex, Age Group, and School Participation in Kepulauan Selayar Regency, 2017* 75
- 4.1.2 Angka Partisipasi Murni (APM) dan Angka Partisipasi Kasar (APK) Menurut Jenjang Pendidikan di Kabupaten Kepulauan Selayar, 2017/ *Net Enrolment Rate and Gross Enrolment Rate by Educational Level in Kepulauan Selayar Regency, 2017* 76
- 4.1.3 Jumlah Sekolah, Murid, Guru, dan Rasio Murid-Guru Taman Kanak-Kanak Menurut Kecamatan di Kabupaten Kepulauan Selayar, 2017/ *Number of Schools, Pupils, Teachers, and School-Teacher Ratio of Kindergarten by Subdistrict in Kepulauan Selayar Regency, 2017* 77
- 4.1.4 Jumlah Sekolah, Murid, Guru, dan Rasio Murid-Guru Raudatul Athfal Menurut Kecamatan di Kabupaten Kepulauan Selayar, 2017/ *Number of Schools, Pupils, Teachers, and School-Teacher Ratio of Kindergarten by Subdistrict in Kepulauan Selayar Regency, 2017* 78
- 4.1.5 Jumlah Sekolah, Murid, Guru, dan Rasio Murid-Guru Sekolah Dasar (SD) Menurut Kecamatan di Kabupaten Kepulauan Selayar, 2017/ *Number of Schools, Pupils, Teachers, and School-Teacher Ratio of Primary Schools by Subdistrict in Kepulauan Selayar Regency, 2017* 79
- 4.1.6 Jumlah Sekolah, Murid, Guru, dan Rasio Murid-Guru Madrasah Ibtidaiyah (MI) Menurut Kecamatan di Kabupaten Kepulauan Selayar, 2017/ *Number of Schools, Pupils, Teachers, and School-Teacher Ratio of Madrasah Ibtidaiyah (MI) by Subdistrict in Kepulauan Selayar Regency, 2017* 80
- 4.1.7 Jumlah Sekolah, Murid, Guru, dan Rasio Murid-Guru Sekolah Menengah Pertama Menurut Kecamatan di Kabupaten Kepulauan Selayar, 2017/ 81

	<i>Number of Schools, Pupils, Teachers, and School-Teacher Ratio of Junior High Schools by Subdistrict in Kepulauan Selayar Regency, 2017</i>	
4.1.8	Jumlah Sekolah, Murid, Guru, dan Rasio Murid-Guru Madrasah Tsanawiyah (MTs) Menurut Kecamatan di Kabupaten Kepulauan Selayar, 2017/ <i>Number of Schools, Pupils, Teachers, and School-Teacher Ratio of Madrasah Tsanawiyah (MTs) by Subdistrict in Kepulauan Selayar Regency, 2017</i>	82
4.1.9	Jumlah Sekolah, Murid, Guru, dan Rasio Murid-Guru Sekolah Menengah Atas Menurut Kecamatan di Kabupaten Kepulauan Selayar, 2017/ <i>Number of Schools, Pupils, Teachers, and School-Teacher Ratio of Senior High Schools by Subdistrict in Kepulauan Selayar Regency, 2017</i>	83
4.1.10	Jumlah Sekolah, Murid, Guru, dan Rasio Murid-Guru Sekolah Menengah Kejuruan Menurut Kecamatan di Kabupaten Kepulauan Selayar, 2017/ <i>Number of Schools, Pupils, Teachers, and School-Teacher Ratio of Vocational High Schools by Subdistrict in Kepulauan Selayar Regency, 2017</i>	84
4.1.11	Jumlah Sekolah, Murid, Guru, dan Rasio Murid-Guru Madrasah Aliyah Menurut Kecamatan di Kabupaten Kepulauan Selayar, 2017/ <i>Number of Schools, Pupils, Teachers, and School-Teacher Ratio of Senior High Schools by Subdistrict in Kepulauan Selayar Regency, 2017</i>	85
4.1.12	Jumlah Guru dan Murid Sekolah Luar Biasa (SLB), SMP Terbuka, Paket-B, dan Paket-C Menurut Kecamatan di Kabupaten Kepulauan Selayar, 2017/ <i>Number of Teachers and Pupils of School for Disabled, Open Junior High School, Paket-B and Paket-C by Subdistrict in Kepulauan Selayar Regency, 2017</i>	86
4.1.13	Jumlah Ruang Kelas Taman Kanak-Kanak (TK) Negeri dan Swasta Menurut Kecamatan di Kabupaten Kepulauan Selayar, 2017/ <i>Number of Classroom of State and Private Kindergarten by Subdistrict in Kepulauan Selayar, 2017</i>	87
4.1.14	Jumlah Ruang Kelas Sekolah Dasar (SD) Negeri dan Swasta Menurut Kecamatan di Kabupaten Kepulauan Selayar, 2017/ <i>Number of Classroom of State and Private Primary School by Subdistrict in Kepulauan Selayar, 2017</i>	88
4.1.15	Jumlah Ruang Kelas Sekolah Menengah Pertama (SMP) Negeri dan Swasta Menurut Kecamatan di Kabupaten Kepulauan Selayar, 2017/ <i>Number of Classroom of State and Private Junior High School by Subdistrict in Kepulauan Selayar, 2017</i>	89
4.1.16	Jumlah Ruang Kelas Sekolah Menengah Atas (SMA) Negeri dan Swasta Menurut Kecamatan di Kabupaten Kepulauan Selayar, 2017/ <i>Number of Classroom of State and Private Senior High School by Subdistrict in Kepulauan Selayar, 2017</i>	90
4.1.17	Jumlah Ruang Kelas Sekolah Menengah Kejuruan (SMK) Negeri dan Swasta Menurut Kecamatan di Kabupaten Kepulauan Selayar, 2017/ <i>Number of Classroom of State and Private Vocational High School by Subdistrict in Kepulauan Selayar, 2017</i>	91



4.1.18	Jumlah Murid Yang Telah Lulus Taman Kanak-Kanak Menurut Kecamatan di Kabupaten Kepulauan Selayar, 2017/ <i>Number of Kindegaten Grduates by Subdistrict in Kepulauan Selayar Regency, 2017</i>	92
4.1.19	Jumlah Murid Yang Telah Lulus Sekolah Dasar Menurut Kecamatan di Kabupaten Kepulauan Selayar, 2017/ <i>Number of Primary School Grduates by Subdistrict in Kepulauan Selayar Regency, 2017</i>	93
4.1.20	Jumlah Murid Yang Telah Lulus Sekolah Menengah Pertama Menurut Kecamatan di Kabupaten Kepulauan Selayar, 2017/ <i>Number of Junior High School Grduates by Subdistrict in Kepulauan Selayar Regency, 2017</i>	94
4.1.21	Jumlah Murid Yang Telah Lulus Sekolah Menengah Atas Menurut Kecamatan di Kabupaten Kepulauan Selayar, 2016/ <i>Number of Senior High School Grduates by Subdistrict in Kepulauan Selayar Regency, 2016</i>	95
4.1.22	Jumlah Murid Yang Telah Lulus Sekolah Menengah Kejuruan Menurut Kecamatan di Kabupaten Kepulauan Selayar, 2016/ <i>Number of Vocational High School Grduates by Subdistrict in Kepulauan Selayar Regency, 2016</i>	96
4.1.23	Jumlah Lulusan Sekolah Luar Biasa (SLB), SMP Terbuka, Paket-B, dan Paket-C Menurut Kecamatan di Kabupaten Kepulauan Selayar, 2016/ <i>Number of Graduates of School for Disabled, Open Junior High School, Paket-B and Paket-C by Subdistrict in Kepulauan Selayar Regency, 2016</i>	97
4.1.24	Jumlah Perpustakaan Sekolah Menurut Kecamatan dan Level Sekolah di Kabupaten Kepulauan Selayar, 2017/ <i>Number of School's Libraries by Subdistrict and School Level in Kepulauan Selayar Regency, 2017</i>	98

## **4.2 Kesehatan/Health**

4.2.1	Jumlah Fasilitas Kesehatan Menurut Kecamatan di Kabupaten Kepulauan Selayar, 2017/ <i>Number of Health Facilities by Subdistrict in Kepulauan Selayar Regency, 2017</i>	99
4.2.2	Jumlah Tenaga Kesehatan Menurut Kecamatan di Kabupaten Kepulauan Selayar, 2017/ <i>Number of Health Personnel by Subdistrict in Kepulauan Selayar Regency, 2017</i>	100
4.2.3	Jumlah Dokter Spesialis, Dokter Umum, dan Dokter Gigi Menurut Sarana Pelayanan Kesehatan di Kabupaten Kepulauan Selayar, 2017/ <i>Number of Specialist Doctor, Generalist Doctor, and Dentist by Type of Health Facility in Kepulauan Selayar Regency, 2017</i>	101
4.2.4	Persentase Balita Yang Pernah Mendapat Imunisasi Menurut Jenis Imunisasi di Kabupaten Kepulauan Selayar, 2017/ <i>Percentage of Children Under Five Years Who Had Immunization by Type of Immunization in Kepulauan Selayar Regency, 2017</i>	102

4.2.5	Jumlah Kasus 10 Penyakit Terbanyak di Kabupaten Kepulauan Selayar, 2017/ <i>Number of Cases of the 10 Most Diseases in Kepulauan Selayar Regency, 2017</i>	103
4.2.6	Jumlah Bayi Lahir, Bayi Berat Badan Lahir Rendah (BBLR), BBLR Dirujuk, dan Bergizi Buruk di Kabupaten Kepulauan Selayar, 2017/ <i>Number of Births, Babies with Low Birth Weights (LBW), Treated LBW, and Malnutrition Cases in Kepulauan Selayar Regency, 2017</i>	104
4.2.7	Jumlah Ibu Hamil, Melakukan Kunjungan K1, Melakukan Kunjungan K4, Kurang Energi Kronis (KEK), dan Mendapat Tablet Zat Besi (Fe) di Kabupaten Kepulauan Selayar, 2013–2017/ <i>Number of Pregnant Women, Those with One Visit and four Visits of Antenatal Care, Chronic Energy Deficiency (CED), and Receiving Iron Supplement in Kepulauan Selayar Regency, 2013–2017</i>	105
4.2.8	Jumlah Remaja Usia 15-24 Tahun yang Mendapat Penyuluhan Tentang Kesehatan Reproduksi (Kespro), HIV/AIDS, dan Keluarga Berencana (KB) Menurut Kecamatan di Kabupaten Kepulauan Selayar, 2016/ <i>Number of Young People Aged 15 - 24 Who Had Counselling on Reproductive Health, HIV/AIDS, and Family Planning by Subdistrict in Kepulauan Selayar Regency, 2016</i>	106
4.2.9	Jumlah Kasus HIV/AIDS, IMS, DBD, Diare, TB, dan Malaria Menurut Kecamatan di Kabupaten Kepulauan Selayar, 2017/ <i>Number of Cases of HIV/AIDS, Sexually Transmitted Infection, Dengue Fever, Diarrhea, Tuberculosis (TB) and Malaria by Subdistrict in Kepulauan Selayar Regency, 2017</i>	107
4.2.10	Jumlah Klinik Keluarga Berencana (KKB) dan Petugas Pembantu Keluarga Berencana Desa (PPKBD) Menurut Kecamatan di Kabupaten Kepulauan Selayar, 2017/ <i>Number of Family Planning Clinics and Village Family Planning Service Units by Subdistrict in Kepulauan Selayar Regency, 2017</i>	108
4.2.11	Jumlah Pasangan Usia Subur dan Peserta KB Aktif Menurut Kecamatan di Kabupaten Kepulauan Selayar, 2017/ <i>Number of Eligible Couples and Family Planning Participants by Subdistrict in Kepulauan Selayar Regency, 2017</i>	109
4.2.12	Jumlah Kelahiran Pada Rumah Sakit dan Puskesmas per Kecamatan di Kabupaten Kepulauan Selayar, 2017/ <i>Number Child Birth in Hospital and Public Health Center by Subdistrict in Kepulauan Selayar Regency, 2017</i>	111
4.2.13	Jumlah Persalinan yang Dilakukan Oleh Tenaga Kesehatan dan Dukun Tradisional menurut Kecamatan di Kabupaten Kepulauan Selayar, 2017/ <i>Number of Child-Birth Helped by Medical Personnel and Traditional Practitioner by Subdistrict in Kepulauan Selayar Regency, 2017</i>	112
4.2.14	Pemberantasan Penyakit Kusta Menurut Jenisnya di Kabupaten Kepulauan Selayar, 2017/ <i>Fight Against Leprosy by Kind in Kepulauan Selayar Regency, 2017</i>	113

### **4.3 Agama/Religion**

- 4.3.1 Jumlah Penduduk Menurut Kecamatan dan Agama yang Dianut di Kabupaten Kepulauan Selayar, 2017/ *Population by Subdistrict and Religion in Kepulauan Selayar Regency, 2017* 114
- 4.3.2 Jumlah Tempat Peribadatan Menurut Kecamatan di Kabupaten Kepulauan Selayar, 2017/ *Number of Worship Facilities by Subdistrict in Kepulauan Selayar Regency, 2017* 115
- 4.3.3 Banyaknya Rohaniawan Islam Menurut Kecamatan di Kabupaten Kepulauan Selayar, 2017/ *Number of Islamic Spiritual Master by Subdistrict in Kepulauan Selayar Regency, 2017* 116
- 4.3.4 Banyaknya Qurban Menurut Pemberi, Penerima Dan Jenis Hewan Qurban Menurut Kecamatan di Kabupaten Kepulauan Selayar, 2017 / *Number of Sacrifice by Receivers Donor and Animal by Subdistrict in Kepulauan Selayar Regency, 2017* 117
- 4.3.5 Jumlah Jemaah Haji yang Berangkat Menurut Kecamatan di Kabupaten Kepulauan Selayar, 2013-2017 / *Number of Pilgrim Departed by Subdistrict in Kepulauan Selayar Regency, 2013-2017* 118
- 4.3.6 Banyaknya Nikah dan Rujuk Menurut Kecamatan di Kabupaten Kepulauan Selayar, 2017/ *Number of Marriage and Reconciliation by Subdistrict in Kepulauan Selayar Regency, 2017* 119
- 4.3.7 Banyaknya Nikah yang Tercatat di Catatan Sipil Menurut Kecamatan di Kabupaten Kepulauan Selayar, 2015-2017/ *Number of Marriage Recorded in The Register Office by Subdistrict in Kepulauan Selayar Regency, 2015-2017* 120
- 4.3.8 Banyaknya Perkara Diterima/Diputus oleh Pengadilan Agama Menurut Bulan di Kabupaten Kepulauan Selayar, 2017/ *Number of Cases Received/Solved by Religious Court by Month in Kepulauan Selayar Regency, 2017* 121

### **4.4 Kriminalitas/Crime**

- 4.4.1 Jumlah Tindak Pidana Menurut Kepolisian Sektor di Kabupaten Kepulauan Selayar, 2015–2017 / *Number of Reported Criminal Cases by Subdistrict Police Office in Kepulauan Selayar Regency, 2015–2017* 122
- 4.4.2 Persentase Penyelesaian Tindak Pidana Menurut Kepolisian Resort di Kabupaten Kepulauan Selayar, 2015–2017 / *Percentage of Crime Clearance Rate by Subdistrict Police Office in Kepulauan Selayar Regency, 2015–2017* 123
- 4.4.3 Persentase Penyelesaian Tindak Pidana Menurut Kelompok Usia di Kabupaten Kepulauan Selayar, 2017 / *Percentage of Crime Clearance Rate by age in Kepulauan Selayar Regency, 2017* 124

4.4.4	Jumlah Tahanan Kejaksaan Negeri Selayar Menurut Bulan dan Jenis Perkara di Kabupaten Kepulauan Selayar, 2017 / <i>Number of Criminal Arrested by State Prosecutor Office by Month and Type in Kepulauan Selayar Regency, 2017</i>	125
4.4.5	Jumlah Tahanan Diselesaikan Kejaksaan Negeri Selayar Menurut Bulan dan Jenis Perkara di Kabupaten Kepulauan Selayar, 2017 / <i>Number of Solved Criminal by State Prosecutor Office by Month and Type in Kepulauan Selayar Regency, 2017</i>	126
4.4.6	Jumlah Penyelesaian Tahanan Negeri Selayar Menurut Bulan dan Jenis Penyelesaian di Kabupaten Kepulauan Selayar, 2017 / <i>Number of Arrest Finished by State Prosecutor Office by Month and Type of Decision in Kepulauan Selayar Regency, 2017</i>	127
4.4.7	Jumlah Perkara dan Terdakwa Dalam Perkara Pidana Dirinci Menurut Bulan dan Jenis Perkara di Kabupaten Kepulauan Selayar, 2017 / <i>Number of Cases and Accused in Criminal Case by Month and by Type of Cases in Kepulauan Selayar Regency, 2017</i>	128
4.4.8	Jumlah Perkara dan Terdakwa Dalam Perkara Pidana Yang Diselesaikan Dirinci Menurut Bulan dan Jenis Perkara di Kabupaten Kepulauan Selayar, 2017/ <i>Number of Cases and Accused in Solved Criminal Case by Month and by Type of Cases in Kepulauan Selayar Regency, 2017</i>	129
4.4.9	Jumlah Perkara Pidana Biasa, Pidana Anak, Pidana Cepat, Pidana Singkat dan Pidana Lalu-Lintas di Kabupaten Kepulauan Selayar, 2017 / <i>Number of Common Criminal, Child Criminal, Quick Criminal, Short Criminal and Traffic Criminal in Kepulauan Selayar Regency, 2017</i>	130
4.4.10	Isi Lembaga Pemasyarakatan Menurut Status dan Jenis Kelamin di Kabupaten Kepulauan Selayar, 2017 / <i>Number of Prisoners in Jail by Status and Sex in Kepulauan Selayar Regency, 2017</i>	132
4.4.11	Isi Lembaga Pemasyarakatan Menurut Status dan Jenis Kelamin di Kabupaten Kepulauan Selayar, 2017 / <i>Number of Prisoners in Jail by Status and Sex in Kepulauan Selayar Regency, 2017</i>	133
4.4.12	Tambahan Narapidana Berdasarkan Putusan Pengadilan Negeri Selayar per Bulan menurut Kelompok Usia dan Jenis Kelamin di Kabupaten Kepulauan Selayar, 2017 / <i>Extra Criminal Addition Based Upon Civil Court Decision Selayar by Month, Age Grup, and Sex Year in Kepulauan Selayar Regency, 2017</i>	135
4.4.13	Tambahan Narapidana Berdasarkan Putusan Pengadilan Negeri Selayar Menurut Bulan, Lama Dipenjara dan Jenis Kelamin di Kabupaten Kepulauan Selayar, 2017 / <i>Extra Criminal Addition Based Upon Civil Court Decision Selayar by Month, Prison Time, and Sex in Kepulauan Selayar Regency, 2017</i>	136
4.4.14	Jumlah Pelanggaran Lalu Lintas di Kabupaten Kepulauan Selayar, 2017 / <i>Number of Traffic Violation in Kepulauan Selayar Regency, 2017</i>	138
4.4.15	Jumlah Kecelakaan Lalu Lintas dan Kerugian Materi di Kabupaten Kepulauan Selayar, 2017 / <i>Number of Traffic Accidents and Material Lost in Kepulauan Selayar Regency, 2017</i>	139

#### **4.5 Kemiskinan/Poverty**

- 4.5.1 Jumlah Keluarga Menurut Kecamatan dan Klasifikasi Keluarga di Kabupaten Kepulauan Selayar, 2016/ *Number of Households by Subdistrict and Household Classification in Kepulauan Selayar Regency, 2016* 140
- 4.5.2 Garis Kemiskinan dan Penduduk Miskin di Kabupaten Kepulauan Selayar, 2013–2017 / *Poverty Line and Number of Poor People in Kepulauan Selayar Regency, 2013–2017* 141
- 4.5.4 Jumlah Penyandang Masalah Kesejahteraan Sosial Menurut Kecamatan di Kabupaten Kepulauan Selayar, 2017 / *Number of Shoulder Strap of Social Safe by Subdistrict in Kepulauan Selayar Regency, 2017* 142
- 4.5.5 Penanganan Masalah Kesejahteraan Sosial Menurut Kecamatan di Kabupaten Kepulauan Selayar, 2016 / *Handling of Social Prosperity Problem by Subdistrict in Kepulauan Selayar Regency, 2016* 144
- 4.5.6 Jumlah Kepala Keluarga Miskin yang Menerima Raskin Menurut Kecamatan di Kabupaten Kepulauan Selayar, 2013-2017 / *Number of Poor Household Head According Receiver by Subdistrict in Kepulauan Selayar Regency, 2013-2017* 146

#### **4.6 Lainnya/Others**

- 4.6.1 Jumlah SIM yang Dikeluarkan Menurut Jenisnya di Kabupaten Kepulauan Selayar, 2017 / *Number of Driver's License Approved in Kepulauan Selayar Regency, 2017* 147

### **5. Pertanian/Agriculture**

#### **5.1 Tanaman Pangan/Food Crops**

- 5.1.1 Luas Lahan Sawah Menurut Kecamatan dan Jenis Pengairan di Kabupaten Kepulauan Selayar (hektar), 2017 / *Area of Wetland by Subdistrict and Type of Irrigation in Kepulauan Selayar Regency, 2017* 161
- 5.1.2 Luas Lahan Tegal/Kebun, Ladang/Huma, dan Lahan yang Sementara Tidak Diusahakan Menurut Kecamatan di Kabupaten Kepulauan Selayar (hektar), 2017 / *Area of Dry Field/Garden, Shifting Cultivation, Land and Temporarily Unused Land by Subdistrict in Kepulauan Selayar Regency (hectare), 2017* 163
- 5.1.3 Luas Panen Padi Sawah dan Padi Ladang Menurut Kecamatan di Kabupaten Kepulauan Selayar (hektar), 2017 / *Harvested Area of Wetland and Dryland Paddy by Subdistrict in Kepulauan Selayar Regency (hectare), 2017* 164
- 5.1.4 Luas Panen Jagung, Kedelai, Kacang Tanah, Kacang Hijau, Ubi Kayu, Ubi Jalar Menurut Kecamatan di Kabupaten Kepulauan Selayar (hektar), 2017 / *Harvested Area of Maize, Soybean, Peanut, Mungbean, Cassava, and Sweet Potato by Subdistrict in Kepulauan Selayar Regency (hectare), 2017* 165

5.1.5	Produksi Padi Sawah dan Padi Ladang Menurut Kecamatan di Kabupaten Kepulauan Selayar (ton), 2017 / <i>Production of Wetland and Dryland Paddy by Subdistrict in Kepulauan Selayar Regency (tons), 2017</i>	166
5.1.6	Produksi Panen Jagung, Kedelai, Kacang Tanah, Kacang Hijau, Ubi Kayu, Ubi Jalar Menurut Kecamatan di Kabupaten Kepulauan Selayar (ton), 2017 / <i>Production Area of Maize, Soybean, Peanut, Mungbean, Cassava, and Sweet Potato by Subdistrict in Kepulauan Selayar Regency (tons), 2017</i>	167
5.1.7	Luas Panen dan Produksi Melinjo Menurut Kecamatan di Kabupaten Kepulauan, 2017 / <i>Harvested Area and Production of Melinjo by Subdistrict in Kepulauan Selayar Regency (tons), 2017</i>	168
<b>5.2 Hortikultura/Horticulture</b>		
5.2.1	Luas Panen Tanaman Sayuran Menurut Kecamatan dan Jenis Sayuran di Kabupaten Kepulauan Selayar (hektar), 2017 / <i>Harvested Area of Vegetables by Subdistrict and Kind of Plant in Kepulauan Selayar Regency (hectare), 2017</i>	169
5.2.2	Produksi Tanaman Sayuran Menurut Kecamatan dan Jenis Sayuran di Kabupaten Kepulauan Selayar (ton), 2017 / <i>Production of Vegetables by Subdistrict and Kind of Plant in Kepulauan Selayar Regency (tons), 2017</i>	170
5.2.3	Produksi Buah-buahan Menurut Kecamatan dan Jenis Buah-buahan di Kabupaten Kepulauan Selayar (ton), 2017 / <i>Production of Fruit by Subdistrict and Kind of Fruit in Kepulauan Selayar Regency (tons), 2017</i>	171
<b>5.3 Perkebunan/ Estate Crops</b>		
5.3.1	Luas Tanaman Perkebunan Menurut Kecamatan dan Jenis Tanaman di Kabupaten Kepulauan Selayar (hektar), 2017 / <i>Planted Area of Estate Crops by Subdistrict and Kind of Crop in Kepulauan Selayar Regency (hectare), 2017</i>	172
5.3.2	Produksi Tanaman Perkebunan Menurut Kecamatan dan Jenis Tanaman di Kabupaten Kepulauan Selayar (ton), 2017 / <i>Production of Estate Crops by Subdistrict and Kind of Crop in Kepulauan Selayar Regency (tons), 2017</i>	175
5.3.3	Jumlah Pohon Tanaman Perkebunan Menurut Kecamatan dan Jenis Tanaman di Kabupaten Kepulauan Selayar (hektar), 2017 / <i>Number of Tree of Estate Crops by Subdistrict and Kind of Crop in Kepulauan Selayar Regency (hectare), 2017</i>	178
<b>5.4 Perikanan/Fishery</b>		
5.4.1	Populasi Ternak Menurut Kecamatan dan Jenis Ternak di Kabupaten Kepulauan Selayar, 2017 / <i>Livestock Population by Subdistrict and Kind of Livestock in Kepulauan Selayar Regency, 2017</i>	181
5.4.2	Populasi Unggas Menurut Kecamatan dan Jenis Unggas di Kabupaten Kepulauan Selayar, 2017 / <i>Poultry Population by Subdistrict and Kind of Poultry in Kepulauan Selayar Regency, 2017</i>	182

5.4.3	Jumlah Ternak yang Dipotong Menurut Kecamatan dan Jenis Ternak di Kabupaten Kepulauan Selayar, 2016 / <i>Livestock Slaughtered by Sub District and Kind of Livestock in Kepulauan Selayar Regency, 2016</i>	183
5.4.4	Produksi Daging, Kulit dan Telur Menurut Jenis Ternak di Kabupaten Kepulauan Selayar, 2017 / <i>Production of Meats, Leathers and Eggs by Kind of Cattle in Kepulauan Selayar Regency, 2017</i>	184
5.4.5	Banyaknya Ternak yang Divaksinasi Menurut Jenis Ternak di Kabupaten Kepulauan Selayar, 2017 / <i>Number of Cattles Vaccinated by Kind of Cattle in Kepulauan Selayar Regency, 2017</i>	185

## 5.5 Perikanan/Fishery

5.5.1	Jumlah Rumah Tangga Perikanan Tangkap Menurut Kecamatan dan Subsektor di Kabupaten Kepulauan Selayar, 2016 dan 2017/ <i>Number of Fish Capture Households by Subdistrict and Subsector in Kepulauan Selayar Regency, 2016 and 2017</i>	186
5.5.2	Produksi Perikanan Tangkap Menurut Kecamatan dan Subsektor di Kabupaten Kepulauan Selayar (ton), 2016 dan 2017/ <i>Production of Fish Capture by Subdistrict and Subsector in Kepulauan Selayar Regency (ton), 2015 and 2017</i>	187
5.5.3	Jumlah Rumah Tangga Perikanan Budidaya Menurut Kecamatan dan Jenis Budidaya di Kabupaten Kepulauan Selayar, 2017 / <i>Number of Aquaculture Households by Subdistrict and Type of Aquaculture in Kepulauan Selayar Regency, 2017</i>	188
5.5.4	Produksi Perikanan Budaya Menurut Kecamatan dan Subsektor di Kabupaten Kepulauan Selayar (ton), 2016 / <i>Production of Aquaculture Fish by Subdistrict and Subsector in Kepulauan Selayar Regency (ton), 2016</i>	189
5.5.5	Jumlah Perahu/Kapal Menurut Kecamatan dan Jenis Kapal di Kabupaten Kepulauan Selayar, 2016 / <i>Number of Fishing Boats by Subdistrict and Type of Boat in Kepulauan Selayar Regency, 2016</i>	190
5.5.6	Jumlah Pendaratan Ikan di Kabupaten Kepulauan Selayar, 2017/ <i>The Landing Places of Fishing in Kepulauan Selayar Regency, 2017</i>	191
5.5.7	Jumlah Daerah Perlindungan Laut Dirinci Menurut Kecamatan di Kabupaten Kepulauan Selayar, 2017 / <i>Number of Marine Sanctuary by Subdistrict in Kepulauan Selayar Regency, 2017</i>	192
5.5.8	Potensi Sumberdaya Peisir di Kabupaten Kepulauan Selayar, 2016 / <i>Potential Coastal Resources in Kepulauan Selayar Regency, 2016</i>	193

## 5.6 Kehutanan/ Forestry

5.6.1	Luas Kawasan Hutan dan Perairan Menurut Kecamatan di Kabupaten Kepulauan Selayar (hektar), 2016 / <i>Forest and Inland Water Area by Subdistrict in Kepulauan Selayar Regency (hectare), 2016</i>	194
5.6.2	Produksi Kayu Hutan Menurut Jenis Produksi di Kabupaten Kepulauan Selayar (m <sup>3</sup> ), 2012–2016 / <i>Timber Production by Type of Product in Kepulauan Selayar Regency (m<sup>3</sup>), 2012–2016</i>	195

5.6.3	Luas Kawasan Lahan Kritis Dalam Kawasan Hutan Per Kecamatan di Kabupaten Kepulauan Selayar (hektar), 2016 / <i>Critical Forest Area by Subdistrict in Kepulauan Selayar Regency, 2016</i>	196
5.6.4	Jumlah dan Luas Daerah Aliran Sungai (DAS) Per Kecamatan Di Kabupaten Kepulauan Selayar (hektar), 2016/ <i>Number and Area of River (DAS) by Subdistrict in Kepulauan Selayar Regency, 2016</i>	197
5.6.5	Produksi Hasil Hutan Dirinci menurut Bulan di Kabupaten Kepulauan Selayar, 2016/ <i>Number of Forest Product Divide by Month in Kepulauan Selayar Regency, 2016</i>	198
5.6.6	Luas Tanaman Kehutanan Menurut Kecamatan dan Jenis Tanaman di Kabupaten Kepulauan Selayar (hektar), 2016/ <i>Area of Forest Crop Crops by Subdistrict and Kind of Crop in Kepulauan Selayar Regency (hectare), 2016</i>	199
5.6.7	Jumlah Pohon Tanaman Kehutanan Menurut Kecamatan dan Jenis Tanaman di Kabupaten Kepulauan Selayar (hektar), 2016/ <i>Number of Trees of Forest Crop Crops by Subdistrict and Kind of Crop in Kepulauan Selayar Regency (hectare), 2016</i>	201
5.6.8	Jumlah Gergaji Kayu Dirinci Menurut Kecamatan di Kabupaten Kepulauan Selayar, 2016/ <i>Number of Chainsaw by Subdistrict in Kepulauan Selayar Regency, 2016</i>	203

## **6. Industri, Pertambangan, Energi dan Konstruksi/ *Industry, Mining, Energy, and Construction***

### **6.1 Industri/Industry**

6.1.1	Jumlah Perusahaan, Tenaga Kerja, dan Nilai Produksi Menurut Klasifikasi Industri di Kabupaten Kepulauan Selayar (dalam ribu rupiah), 2017/ <i>Number of Establishment, Employees, and Production Value by Industrial Classification in Kepulauan Selayar Regency (in thousand rupiahs), 2017</i>	210
6.1.2	Investasi, Nilai Bahan Dan Nilai Tambah Menurut Klasifikasi Industri di Kabupaten Kepulauan Selayar (dalam ribu rupiah), 2017/ <i>Investment, Intermediate Input and Value Added of Manufacturing Industries by Industrial Classification in Kepulauan Selayar Regency (in thousand rupiahs), 2017</i>	211
6.1.3	Jumlah Perusahaan dan Tenaga Kerja Menurut Kecamatan di Kabupaten Kepulauan Selayar, 2017/ <i>Number of Establishment and Employees by Subdistricts in Kepulauan Selayar Regency, 2017</i>	212
6.1.4	Jumlah Perusahaan, Tenaga Kerja Dan Nilai Produksi Menurut Jenis Industri Di Kabupaten Kepulauan Selayar, 2016/ <i>Number of Establishments, Workers and Production Values by Industries Scale in Kepulauan Selayar, 2016</i>	213



## **6.2 Energi/Energy**

6.2.1	Daya Terpasang, Produksi, dan Distribusi Listrik PT. PLN (Persero) pada Cabang/Ranting PLN di Kabupaten Kepulauan Selayar, 2013–2017/ <i>Installed Capacity, Production, and Distribution of Electricity of State Electricity Company at Branch Level in Kepulauan Selayar Regency, 2013–2017</i>	215
6.2.2	Jumlah Pelanggan Listrik Menurut Kecamatan di Kabupaten Kepulauan Selayar, 2013–2017/ <i>Number of Registered Electricity Costumers by Subdistrict in Kepulauan Selayar Regency, 2013–2017</i>	216
6.2.3	Rasio Elektrifikasi di Kabupaten Kepulauan Selayar (persen), 2013–2017/ <i>Electrification Ratio in Kepulauan Selayar Regency (percentage), 2013–2017</i>	217
6.2.4	Banyaknya Pelanggan dan kWh Terjual Menurut Jenis Tarif di Kabupaten Kepulauan Selayar, 2017/ <i>Number of Consumers and kwh Sold by Classification of in Kepulauan Selayar Regency, 2017</i>	218
6.2.5	Jumlah Pelanggan dan Air yang Disalurkan Menurut Pelanggan di Kabupaten Kepulauan Selayar, 2017/ <i>Number of Customer and Distributed Clean Water by Type of Customers in Kepulauan Selayar Regency, 2017</i>	219
6.2.6	Banyaknya Perlengkapan Mesin Dan Kekuatannya Pada Perusahaan Air Minum Kabupaten Kepulauan Selayar, 2017/ <i>Number of Machines and Power by Regency State Water Company of Kepulauan Selayar Regency, 2017</i>	220
6.2.7	Jumlah Air Yang Didistribusikan, Yang Terjual, Tingkat Kehilangan Air Dan Reservoir Distribusi Pada Perusahaan Air Minum Kabupaten Kepulauan Selayar, 2016 – 2017/ <i>Number of Distributed Water,Sold Water, Water Loosing Degree and Distribution Reservoir by Regency State Water Company in Kepulauan Selayar, 2016 - 2017</i>	221

## **7. Perdagangan/Trade**

7.1	Jumlah Perusahaan Menurut Bentuk Badan Hukum di Kabupaten Kepulauan Selayar, 2013–2017/ <i>Number of Establishments by Type of Business Entity in Kepulauan Selayar Regency, 2013–2017</i>	230
7.2	Jumlah Pedagang Menurut Kecamatan di Kabupaten Kepulauan Selayar, 2017/ <i>Number of Merchants by Subdistrict in Kepulauan Selayar Regency, 2017</i>	231
7.3	Jumlah Sarana Perdagangan Menurut Jenisnya di Kabupaten Kepulauan Selayar, 2013–2017/ <i>Number of Trading Facilities by Type of Facility in Kepulauan Selayar Regency, 2013–2017</i>	232
7.4	Jumlah Koperasi Menurut Jenis Koperasi dan Kecamatan di Kabupaten Kepulauan Selayar, 2017/ <i>Number of Cooperatives by Type of Cooperative and Subdistrict in Kepulauan Selayar Regency, 2017</i>	233
7.5	Jumlah Simpanan Koperasi Unit Desa (KUD) dan Non-Koperasi Unit Desa (Non-KUD) di Kabupaten Kepulauan Selayar, 2013-2017/ <i>Deposits of</i>	234

	<i>Villages Unit Cooperative (KUD) and Non-Villages Unit Cooperative (Non-KUD) in Kepulauan Selayar Regency, 2013-2017</i>	
7.6	Banyak Koperasi Menurut Jenisnya di Kabupaten Kepulauan Selayar, 2017/ <i>Number of Cooperative by Type in Kepulauan Selayar Regency, 2017</i>	235
7.7	Banyak Anggota Koperasi Menurut Jenisnya di Kabupaten Kepulauan Selayar, 2017/ <i>Cooperative Members by Type in Kepulauan Selayar Regency, 2017</i>	236
7.8	Banyaknya Simpanan Koperasi Menurut Jenisnya Di Kabupaten Kepulauan Selayar Tahun (rupiah), 2017/ <i>Number of Basic Contribution by Type Cooperative in Kepulauan Selayar Regency (rupiahs), 2017</i>	237
7.9	Banyaknya Piutang Koperasi Menurut Jenisnya di Kabupaten Kepulauan Selayar (rupiah), 2016/ <i>Number of Account Cooperative by Type in Kepulauan Selayar Regency (rupiahs), 2016</i>	238
7.10	Banyaknya Cadangan Koperasi Menurut Jenisnya di Kabupaten Kepulauan Selayar (rupiah), 2016/ <i>Number of Reserve Cooperative by Type in Kepulauan Selayar Regency (rupiahs), 2016</i>	239
7.11	Banyaknya Hutang Koperasi Menurut Jenisnya di Kabupaten Kepulauan Selayar (rupiah), 2016/ <i>Debts of Cooperatives by Type in Kepulauan Selayar Regency (rupiahs), 2016</i>	240
7.12	Banyaknya Sisa Hasil Usaha (SHU) Koperasi Menurut Jenisnya di Kabupaten Kepulauan Selayar (rupiah), 2017/ <i>Total Net Income of Cooperatives by Type in Kepulauan Selayar Regency (rupiahs), 2017</i>	241
7.13	Banyaknya Volume Usaha Koperasi Menurut Jenisnya di Kabupaten Kepulauan Selayar (rupiah), 2017/ <i>Number of Business Volume of Cooperatives by Type in Kepulauan Selayar Regency (rupiahs), 2017</i>	242
7.14	Sebaran Dana-Dana Perkuatan Dari Kementerian Koperasi Dan UMKM Republik Indonesia Dirinci Menurut Jenis Koperasi per Kecamatan di Kabupaten Kepulauan Selayar, 2016/ <i>Distribution of Funds from Minister of Koperasi and UMKM by Type and by Subdistrict of Kepulauan Selayar Regency, 2016</i>	243
7.15	Perkembangan Perusahaan Menurut Status Kegiatan Setiap Bulan di Kabupaten Kepulauan Selayar, 2017/ <i>Development of Companies by Activities by Month in Kepulauan Selayar Regency, 2017</i>	244
7.16	Perkembangan Penerbitan Tanda Daftar Perusahaan Berdasarkan UU No. 3 Tahun 1982 di kabupaten Kepulauan Selayar, 2017/ <i>Development of Issued Company Legal Certificates Based on UU No. 3 Year 1982 in Kepulauan Selayar Regency, 2017</i>	245
7.17	Pengadaan, Penyaluran Dan Stok Cadangan Beras Pemerintah Di Kabupaten Kepulauan Selayar (kilogram), 2017/ <i>Actual Supply, Distribution and Stock of Government Rice Reserves in Kepulauan Selayar Regency (kilograms), 2017</i>	246
7.18	Pengadaan Beras Menurut Sumbernya Di Kabupaten Kepulauan Selayar (kilogram), 2017/ <i>Rice Supplies By Source in Kepulauan Selayar Regency (kilograms), 2017</i>	247

7.19	Penyaluran Beras Menurut Golongan Anggaran Di Kabupaten Kepulauan Selayar (kilogram), 2017/ <i>Distribution of Rice by Budget Group in Kepulauan Selayar Regency (kilograms), 2017</i>	248
------	--	-----

## 8. Hotel dan Pariwisata/ *Hotel and Tourism*

### 8.1 Hotel/ *Hotel*

8.1.1	Jumlah Hotel dan Akomodasi Lainnya Menurut Klasifikasi di Kabupaten Kepulauan Selayar, 2013–2017/ <i>Number of Hotel and Other Accomodations by Classification in Kepulauan Selayar Regency, 2013–2017</i>	255
8.1.2	Rata-rata Lama Menginap Tamu Asing dan Tamu Domestik Menurut Bulan di Kabupaten Kepulauan Selayar (hari), 2017/ <i>Average Length of Stay of Foreign and Domestic Visitors by Month in Kepulauan Selayar Regency (day), 2017</i>	256
8.1.3	Persentase Tingkat Penghunian Kamar Hotel dan Akomodasi Lainnya Menurut Jenis Hotel dan Bulan di Kabupaten Kepulauan Selayar, 2017/ <i>Room Occupancy Rate of Hotels and Other Accommodations by Type of Accomodation and Month in Kepulauan Selayar Regency, 2017</i>	257
8.1.4	Jumlah Restoran/Rumah Makan Menurut Kecamatan di Kabupaten Kepulauan Selayar, 2017 dan 2017/ <i>Number of Restaurant by Subdistrict in Kepulauan Selayar Regency, 2016 and 2017</i>	258
8.1.5	Banyaknya Hotel Dirinci Menurut Akomodasinya di Kabupaten Kepulauan Selayar, 2017/ <i>Number of Hotels, Rooms, Beds and Distance of Accommodation in Kepulauan Selayar Regency, 2017</i>	259
8.1.6	Nama Hotel Dirinci Menurut Tarif Minimum Dan Maksimum di Kabupaten Kepulauan Selayar (rupiah), 2017/ <i>Name of Hotel by Minimum Rate and Maximum Rate in Kepulauan Selayar Regency (rupiahs), 2017</i>	260

### 8.2 Pariwisata/ *Tourism*

8.2.1	Keadaan Pariwisata Alam di Taman Nasional Takabonerate, 2017/ <i>Condition of Natural Tourism at Takabonerate National Park, 2017</i>	261
8.2.2	Potensi Sumber Daya Alam di Taman Nasional Takabonerate, 2017/ <i>Natural Resources Potential at Takabonerate National Park, 2017</i>	262
8.2.3	Lokasi Ekowisata di Taman Nasional Takabonerate, 2017 / <i>Ecotourism Locaations at Takabonerate National Park, 2017</i>	264
8.2.4	Jumlah Pengunjung Dan Pendapatan Di Taman Nasional Takabonerate, 2017/ <i>Number of Visitors and Income in National Park Takabonerate, 2017</i>	266
8.2.5	Jumlah Wisatawan Yang Berkunjung Ke Kabupaten Kepulauan Selayar dirinci Menurut Objek Wisata, 2017 / <i>Number of Tourist Visits by Tourism Object in Kepulauan Selayar Regency, 2017</i>	267
8.2.6	Obyek Wisata di Kabupaten Kepulauan Selayar, 2017 / <i>Tourism Objects in Kepulauan Selayar Regency, 2017</i>	268

8.2.7	Potensi Kesenian dan Kebudayaan di Kabupaten Kepulauan Selayar, 2017 / <i>Art and Coulture Potencies in Kepulauan Selayar Regency, 2017</i>	281
8.2.8	Permainan Rakyat di Kabupaten Kepulauan Selayar, 2017/ <i>Traditional Games in Kepulauan Selayar Regency, 2017</i>	282

## 9. Transportasi dan Komunikasi/*Transportation and Communication*

### 9.1 Transportasi/*Transportation*

9.1.1	Panjang Jalan Menurut Kecamatan dan Pemerintahan yang Berwenang Mengelolanya di Kabupaten Kepulauan Selayar (km), 2017 / <i>Length of Roads by Subdistrict and Level of Government Authority in Kepulauan Selayar Regency (km), 2017</i>	292
9.1.2	Panjang Jalan Menurut Kecamatan dan Jenis Permukaan Jalan di Kabupaten Kepulauan Selayar (km), 2017 / <i>Length of Roads by Subdistrict and Type of Road Surface in Kepulauan Selayar Regency (km), 2017</i>	293
9.1.3	Panjang Jalan Menurut Kecamatan dan Kondisi Jalan di Kabupaten Kepulauan Selayar (km), 2017 / <i>Length of Roads by Subdistrict and Road Condition in Kepulauan Selayar Regency (km), 2017</i>	294
9.1.4	Jumlah Kendaraan Bermotor Menurut Kecamatan dan Jenis Kendaraan di Kabupaten Kepulauan Selayar, 2017 / <i>Number of Motor Vehicles by Subdistrict and Type of Vehicle in Kepulauan Selayar Regency, 2017</i>	295
9.1.5	Banyaknya Bus Angkutan Melayani Trayek Antar Kota Menurut Nama Bus, Daya Angkut, Rata-Rata Angkutan Di Kabupaten Kepulauan Selayar, 2017 / <i>Number of Buses Serving Inter Town Route by Name, Capacity and Load Average in Kepulauan Selayar Regency, 2017</i>	296
9.1.6	Perkembangan Jumlah Kendaraan Bermotor Roda 4-6 (Wajib Uji) dan Kendaraan Bermotor Roda 2 Menurut STNK di Kabupaten Kepulauan Selayar, 2013-2017 / <i>The Growth of Number Of 4-6 Wheels Vehicle And 2 Wheels Vehicle By STNK in Kepulauan Selayar Regency, 2013-2017</i>	297
9.1.7	Jumlah Dermaga/Pelabuhan Dan Tambatan Perahu Dirinci Per Kecamatan di Kabupaten Kepulauan Selayar, 2017 / <i>Number Of Ports And Quays By Subistrict In Kepulauan Selayar Regency, 2017</i>	298
9.1.8	Banyaknya Penumpang Berangkat dan Bagasi Dimuat Melalui Bandara Aroepala Kabupaten Kepulauan Selayar Dirinci Perbulan, 2017 / <i>Number Of Passengers Departed And Baggage Loaded At Aroepala Air Port Kepulauan Selayar Regency By Month, 2017</i>	299
9.1.9	Banyaknya Penumpang Datang dan Bagasi Dibongkar Melalui Bandara Aroepala Kabupaten Kepulauan Selayar Dirinci Perbulan, 2017/ <i>Number Of Passengers And Baggages Arrived At Aroepala Air Port Kepulauan Selayar Regency By Month, 2017</i>	300
9.1.10	Jumlah Penerbangan yang Dilakukan di Bandara Aroepala Kabupaten Kepulauan Selayar Dirinci Perbulan, 2017/ <i>Number of Flight Occurred At Aroepala Air Port Kepulauan Selayar Regency By Month, 2017</i>	301

9.1.11	Jumlah Kunjungan Kapal Pada Pelabuhan Menurut Bulan di Kabupaten Kepulauan Selayar, 2017/ <i>Number of Ship Call in the Port by Months in Kepulauan Selayar Regency, 2017</i>	302
--------	---	-----

## **9.2 Komunikasi/Communication**

9.2.1	Jumlah Kantor Pos Pembantu Menurut Kecamatan di Kabupaten Kepulauan Selayar, 2013–2017 / <i>Number of Auxiliary Post Office by Subdistrict in Kepulauan Selayar Regency, 2013–2017</i>	304
9.2.2	Banyaknya Surat Pos Yang Diterima Menurut Jenisnya Pada Kantor Pos Kabupaten Kepulauan Selayar, 2017 / <i>Number of Mails Received By Post Office by Kind Mails In Kepulauan Selayar Regency, 2017</i>	305
9.2.3	Banyaknya Surat Pos Yang Dikirim Menurut Jenisnya Pada Kantor Pos Kabupaten Kepulauan Selayar, 2017 / <i>Number of Mails Sent By Post Office by Kind Mails In Kepulauan Selayar Regency, 2017</i>	306
9.2.4	Banyaknya Wesel Pos Yang Dikirim Perbulan di Kabupaten Kepulauan Selayar (ribu rupiah), 2017 / <i>Total Amount of Money Order Sent Detailed by Month In Kepulauan Selayar Regency (thousand rupiah), 2017</i>	307
9.2.5	Banyaknya Wesel Pos Yang Diterima Perbulan di Kabupaten Kepulauan Selayar (rupiah), 2017/ <i>Total Amount of Money Order Received Detailed by Month In Kepulauan Selayar Regency (rupiah), 2017</i>	308
9.2.6	Banyaknya Paket Pos Yang Dikirim Menurut Jenisnya Pada Kantor Pos Kabupaten Kepulauan Selayar, 2017 / <i>Number of Postal Packages Sent by Kind in Kepulauan Selayar Post Office, 2017</i>	309
9.2.7	Banyaknya Paket Pos Yang Diterima Menurut Jenisnya Pada Kantor Pos Kabupaten Kepulauan Selayar, 2017 / <i>Number of Postal Packages Received by Kind in Kepulauan Selayar Post Office, 2017</i>	310
9.2.8	Banyaknya Giro Dan Cek Pos Dirinci Perbulan Di Kabupaten Kepulauan Selayar (ribu rupiah), 2017 / <i>Number of Clearing and Post check by Month in Kepulauan Selayar Regency (thousand rupiah), 2017</i>	311
9.2.9	Banyaknya Sambungan Induk Telepon Menurut Segmentasi Pelanggan Di Kabupaten Kepulauan Selayar, 2013-2017/ <i>Number of Main Telephone Connection By Consumer Segment in Kepulauan Selayar Regency, 2013-2017</i>	312

## **10. Keuangan Daerah dan Harga/Local Finance and Price**

### **10.1 Keuangan Daerah/Local Finance**

10.1.1	Realisasi Pendapatan Pemerintah Kabupaten Kepulauan Selayar Menurut Jenis Pendapatan (rupiah), 2017 / <i>Actual Revenues of Government of Kepulauan Selayar Regency by Source of Revenues (rupiahs), 2017</i>	318
--------	---	-----

10.1.2	Realisasi Belanja Pemerintah Kabupaten Kepulauan Selayar Menurut Jenis Belanja (rupiah), 2017 / <i>Actual Expenditures of Government of Kepulauan Selayar Regency by Kind of Expenditures (rupiahs), 2017</i>	319
10.1.3	Realisasi Pembiayaan Pemerintah Kabupaten Kepulauan Selayar Menurut Jenis Pembiayaan (rupiah), 2017 / <i>Actual Financing of Government of Kepulauan Selayar Regency by Kind of Financing (rupiahs), 2017</i>	320
10.1.4	Posisi Pemupukan Dana dari Masyarakat Oleh Bank Umum Dan Bank Perkreditan Rakyat di Kabupaten Kepulauan Selayar (ribuan rupiah), 2017 / <i>Deposits Accumulation by Commercial Bank and Rural Banks of Kepulauan Selayar Regency (thousand rupiahs), 2017</i>	321
10.1.5	Posisi Kredit Perbankan Bank Umum dan Bank Perkreditan Rakyat Menurut Sektor Ekonomi di Kabupaten Kepulauan Selayar (ribuan rupiah), 2017 / <i>Actual Banks Loans Commercial Bank and Rural Bank by Economic Sectors in Kepulauan Selayar Regency (thousand rupiahs), 2017</i>	322
10.1.6	Premi Asuransi Dan Target Dirinci Per Jenis Penerimaan Di Kabupaten Kepulauan Selayar, 2016 / <i>Insurance and Target of Receipts Kepulauan Selayar Regency, 2016</i>	323
10.1.7	Realisasi Kewajiban Perusahaan Asuransi Kepada Nasabah Dirinci Per Jenis Pembayaran Dan Polis Di Kabupaten Kepulauan Selayar (rupiah), 2016 / <i>Actual Liabilities Of Insurance To Clients By Type Payment And Policies Kepulauan Selayar Regency (rupiah), 2016</i>	324
10.1.8	Banyaknya Uang Pinjaman, Pelunasan, Lelang Dan Modal Lancar (Tunggakan) Perum Pegadaian Cabang Kabupaten Kepulauan Selayar, 2017/ <i>Number Of Money Loan, Cash Return, Auction And Fluency Capital At Pawnshop Service In Kepulauan Selayar Regency, 2017</i>	325
10.1.9	Jumlah Barang Jaminan Dan Tunggakan Pada Perum Pegadaian Cabang Kabupaten Kepulauan Selayar, 2017/ <i>Number Of Good Deposit And Credit Balance Pawnshop Service In Kepulauan Selayar Regency, 2017</i>	326
10.1.10	Target Dan Realisasi Pajak Bumi Dan Bangunan Di Kabupaten Kepulauan Selayar (rupiah), 2017/ <i>Targets and Realization of Land and Building Tax in Kepulauan Selayar Regency (rupiah), 2017</i>	327

## **10.2 Harga / Price**

10.2.1	Rata-Rata Harga Eceran 9 Bahan Pokok di Kabupaten Kepulauan Selayar, 2017/ <i>Average Retail Price of 9 Main Requirement In Kepulauan Selayar Regency, 2017</i>	331
--------	---	-----

## **11. Pengeluaran Penduduk dan Konsumsi Makanan/ Population Expenditure and Food Consumption**

11.1	Persentase Penduduk Menurut Golongan Pengeluaran Per Kapita Sebulan di Kabupaten Kepulauan Selayar, 2017/ <i>Percentage of Population by Expenditure Per Capita Per Month Class in Kepulauan</i>	341
------	--	-----

	<i>Selayar Regency, 2017</i>	
11.2	Rata-rata Pengeluaran dan Persentase Rata-rata Pengeluaran Per Kapita Sebulan Menurut Kelompok Makanan di Kabupaten Kepulauan Selayar, 2017/ <i>Average Expenditure and Percentage of Average Expenditure Per Capita Per Month by Food Group in Kepulauan Selayar Regency, 2017</i>	342
11.3	Rata-rata Pengeluaran dan Persentase Rata-rata Pengeluaran Per Kapita Sebulan Menurut Kelompok Bukan Makanan di Kabupaten Kepulauan Selayar, 2017/ <i>Average Expenditure and Percentage of Average Expenditure Per Capita Per Month by Non-Food Group in Kepulauan Selayar Regency, 2017</i>	343

## 12. Pendapatan Regional/Regional Income

12.1	Produk Domestik Regional Bruto Atas Dasar Harga Berlaku Menurut Lapangan Usaha di Kabupaten Kepulauan Selayar (juta rupiah), 2013–2017/ <i>Gross Regional Domestic Product at Current Market Prices by Industry in Kepulauan Selayar Regency (million rupiahs), 2013–2017</i>	355
12.2	Produk Domestik Regional Bruto Atas Dasar Harga Konstan Menurut Lapangan Usaha di Kabupaten Kepulauan Selayar (juta rupiah), 2013–2017/ <i>Gross Regional Domestic Product at Current Market Prices by Industry in Kepulauan Selayar Regency (million rupiahs), 2013–2017</i>	357
12.3	Distribusi Persentase Produk Domestik Regional Bruto Atas Dasar Harga Berlaku Menurut Lapangan Usaha di Kabupaten Kepulauan Selayar (persen), 2013–2017/ <i>Percentage Distribution of Gross Regional Domestic Product at Current Market Prices by Industry in Kepulauan Selayar Regency (percent), 2013–2017</i>	359
12.4	Laju Pertumbuhan Produk Domestik Regional Bruto Atas Dasar Harga Konstan 2013 Menurut Lapangan Usaha di Kabupaten Kepulauan Selayar (persen), 2013–2017/ <i>Growth Rate of Gross Regional Domestic Product at 2013 Constant Market Prices by Industry in Kepulauan Selayar Regency (percent), 2013–2017</i>	361
12.5	Laju Implisit Produk Domestik Regional Bruto Menurut Lapangan Usaha di Kabupaten Kepulauan Selayar, 2013–2017/ <i>Implicit Growth Rate of Gross Regional Domestic Product by Industry in Kepulauan Selayar Regency, 2013–2017</i>	363
12.6	Perkembangan Produk Domestik Regional Bruto di Kabupaten Kepulauan Selayar, 2013 – 2017/ <i>Growth of Gross Regional Domestic Product of Kepulauan Selayar Regency, 2013 – 2017</i>	365
12.7	PDRB perkapita dan Pertumbuhan Ekonomi di Kabupaten Kepulauan Selayar, 2013-2017/ <i>Percapita Income and Growth Economic of Kepulauan Selayar Regency, 2013-2017</i>	366
12.8	Kontribusi PDRB Kabupaten Kepulauan Selayar terhadap PDRB Sulawesi Selatan, 2013-2017/ <i>Gross Regional Domestic Product of Kepulauan Selayar Regency's contribution to Gross Regional Domestic Product of Sulawesi Selatan, 2013-2017</i>	367

### **13. Perbandingan Antar Kabupaten/Kota / *Regency/Municipal Comparison***

- |      |   |     |
|------|---|-----|
| 13.1 | Jumlah Penduduk Menurut Kabupaten/Kota di Provinsi Sulawesi Selatan , 2013–2017/ <i>Population by Regency/City in Sulawesi Selatan Province, 2013–2017</i>  | 373 |
| 13.2 | Laju Pertumbuhan Produk Domestik Regional Bruto Atas Dasar Harga Konstan 2010 Menurut Kabupaten/Kota di Provinsi Sulawesi Selatan (persen), 2013–2017/ <i>Growth Rate of Gross Regional Domestic Product at 2010 Constant Market Prices by Regency/City in Sulawesi Selatan Province (percent), 2013–2017</i> | 374 |
| 13.3 | Jumlah Penduduk Miskin Menurut Kabupaten/Kota di Provinsi Sulawesi Selatan (ribu), 2013–2017/ <i>Number of Poor People by Regency/City in Sulawesi Selatan Province (thousand), 2013–2017</i>   | 375 |



## DAFTAR GAMBAR/LIST OF FIGURES

	<b>Halaman Pages</b>
1 Luas Wilayah Menurut Kecamatan di Kabupaten Kepulauan Selayar, 2017/ <i>Total Area by Subdistrict in Kepulauan Selayar Regency, 2017</i>	5
2 Jumlah Produk Hukum Dewan Perwakilan Rakyat Daerah di Kabupaten Kepulauan Selayar, 2017/ <i>Number of Law Product of Parliament in Kepulauan Selayar Regency, 2017</i>	19
3 Piramida Penduduk di Kabupaten Kepulauan Selayar, 2017/ <i>Population Pyramid of Kepulauan Selayar Regency, 2017</i>	49
4 Jumlah Kasus Penyakit Terbanyak di Kabupaten Kepulauan Selayar, 2017/ <i>Number of Cases of Most Diseases in Kepulauan Selayar Regency, 2017</i>	74
5 Jumlah Perusahaan Menurut Bentuk Badan Hukum di Kabupaten Kepulauan Selayar, 2017/ <i>Number of Establishments by Type of Business Entity in Kepulauan Selayar Regency, 2017</i>	229
6 Panjang Jalan Menurut Kecamatan dan Kondisi Jalan di Kabupaten Kepulauan Selayar, 2017/ <i>Length of Roads by Subdistrict and Road Condition in Kepulauan Selayar Regency, 2017</i>	291
7 Rata-Rata Harga Eceran Bahan Pokok di Kabupaten Kepulauan Selayar, 2017/ <i>Average Retail Price of Main Requirement in Kepulauan Selayar Regency, 2017</i>	317
8 Persentase Penduduk Menurut Golongan Pengeluaran Per Kapita Sebulan di Kabupaten Kepulauan Selayar, 2017/ <i>Percentage of Population by Expenditure Per Capita Per Month in Kepulauan Selayar Regency, 2017</i>	340
9 Laju Pertumbuhan Ekonomi di Kepulauan Selayar, 2017/ <i>Economic Growth in Kepulauan Selayar Regency, 2017</i>	354
10 Perbandingan Laju Pertumbuhan Ekonomi di Sulawesi Selatan, 2017/ <i>Comparison of Economic Growth in Sulawesi Selatan, 2017</i>	372

## PENJELASAN UMUM/EXPLANATORY NOTES

Tanda-tanda, satuan-satuan, dan lain-lainnya yang digunakan dalam publikasi ini adalah sebagai berikut:

*Symbols, measurement units, and acronyms which are used in this publication, are as follows:*

### 1. TANDA-TANDA/SYMBOLS

Data tidak tersedia/ <i>Data not available</i>	: ...
Tidak ada atau nol / <i>Null or zero</i>	: –
Data dapat diabaikan/ <i>Data negligible</i>	: 0
Tanda decimal/ <i>Decimal point</i>	: ,
Data tidak dapat ditampilkan/ <i>Not applicable</i>	: NA
Angka perkiraan/ <i>Estimated figures</i>	: e
Angka sementara/ <i>Preliminary figures</i>	: x
Angka sangat sementara/ <i>Very preliminary figures</i>	: xx
Angka diperbaiki/ <i>Revised figures</i>	: r

### 2. SATUAN/UNITS

barel/ <i>barrel</i>	: 158,99 liter/ <i>litres</i> = 1/6,2898 m <sup>3</sup>
hektar (ha)/ <i>hectare (ha)</i>	: 10 000 m <sup>2</sup>
kilometer (km)/ <i>kilometres (km)</i>	: 1 000 meter/ <i>meters (m)</i>
knot/ <i>knot</i>	: 1,8523 km/jam (km/hour)
kuintal/ <i>quintal</i>	: 100 kg
KWh	: 1 000 Watt <i>hour</i>
MWh	: 1 000 KWh
liter (untuk beras)/ <i>litre (for rice)</i>	: 0,80 kg
ons/ <i>ounce</i>	: 28,31 gram/ <i>grams</i>
ton	: 1 000 kg

Satuan lain: buah, dus, butir, helai/lembar, kaleng, batang, pulsa, ton kilometer (ton-km), jam, menit, persen (%).

*Other units: unit, pack, pieces, sheet, tin, pulse, ton-kilometres(ton-km), hour, minute, percent (%).*

Perbedaan angka di belakang koma disebabkan oleh pembulatan angka.

*The difference in decimal numbers is caused by rounding.*



# BAB 1 GEOGRAFI DAN IKLIM

## Chapter 1 Goegraphy and Climate

10 503,69 km<sup>2</sup>

**Luas Wilayah Kabupaten Kepulauan Selayar**  
The area of Kepulauan Selayar Regency

1 357,03 km<sup>2</sup>

**daratan**  
mainland

9 146,66 km<sup>2</sup>

**lautan**  
ocean





### PENJELASAN TEKNIS

1. Secara astronomis, Kepulauan Selayar terletak antara 5°42' - 7°35' Lintang Selatan dan 120°15' - 122°30' Bujur Timur
2. Berdasarkan posisi geografisnya, Kepulauan Selayar memiliki batas-batas:  
Utara – Kabupaten Bulukumba  
Timur – Laut Flores  
Barat – Laut Flores dan Selat Makassar  
Selatan – Provinsi Nusa Tenggara Timur
3. Kepulauan Selayar memiliki luas wilayah 10.503,69 km<sup>2</sup> dengan 1.357,03 km<sup>2</sup> adalah luas daratan dan luas wilayah laut seluas 9.146,66 km<sup>2</sup>.

### TECHNICAL NOTES

1. *Astronomically, Kepulauan Selayar is located between 5°42' - 7°35' South Latitude and 120°15' - 122°30' East Longitude.*
2. *In term of geographic position, Kepulauan Selayar has boundaries as follows :  
North – Bulukmba Regency  
East – Flores Sea  
West – Flores Sea and Makassar Strait  
South – Province of Nusa Tenggara Timur*
3. *Kepulauan Selayar owned total 10,503.69 km<sup>2</sup> which can be detailed as 1,357.03 km<sup>2</sup> are soil and 9,146.66 km<sup>2</sup> are ocean.*

# GEOGRAPHY AND CLIMATE

## ULASAN

### Geografi

Kabupaten Kepulauan Selayar adalah Kabupaten yang terletak di Sulawesi Selatan yang memiliki 11 kecamatan didalamnya. 5 kecamatan terletak di pulau utama dan 6 kecamatan terletak di luar pulau utama. Kabupaten Kepulauan Selayar memiliki luas wilayah daratan seluas 1.357,03 km<sup>2</sup> dengan luas wilayah terluas berada di kecamatan Bontosikuyu dan luas wilayah terkecil berada di Kecamatan Benteng. Dengan kondisi geografis yang ada, kecamatan Pasilambena merupakan kecamatan terjauh yang berjarak ± 193 km dari ibukota kabupaten.

### Iklim

Iklim di Kabupaten Kepulauan Selayar diamati dengan 8 stasiun Meteorologi di Pasimasunggu, Takabonerate, Pasimasunggu Timur, Bontosikuyu, Bontoharu, Benteng, Bontomanai, dan Bontomatene.

Pada tahun 2017, Berdasarkan amatan dari kedelapan stasiun meteorology tersebut didapatkan hasil bahwa bulan Februari, Maret dan Desember menjadi bulan dengan hari hujan terbanyak yaitu 18 Hari.

## DESCRIPTION

### Geography

*Kepulauan Selayar Regency is a Regency-state of Sulawesi Selatan Province and composed of 11 sub-districts. 5 of them located in main island, while the rest located outside the main island. Kepulauan Selayar has total area up to 1,357.15 square km where the largest portion of area located in sub-Subdistrict of Bontosikuyu and the least portion of it located in sub-Subdistrict of Benteng. Meanwhile, subdistrict of Pasilambena was the furthest location from Regency Capital, spreading the distance of 193 kilometers.*

### Climate

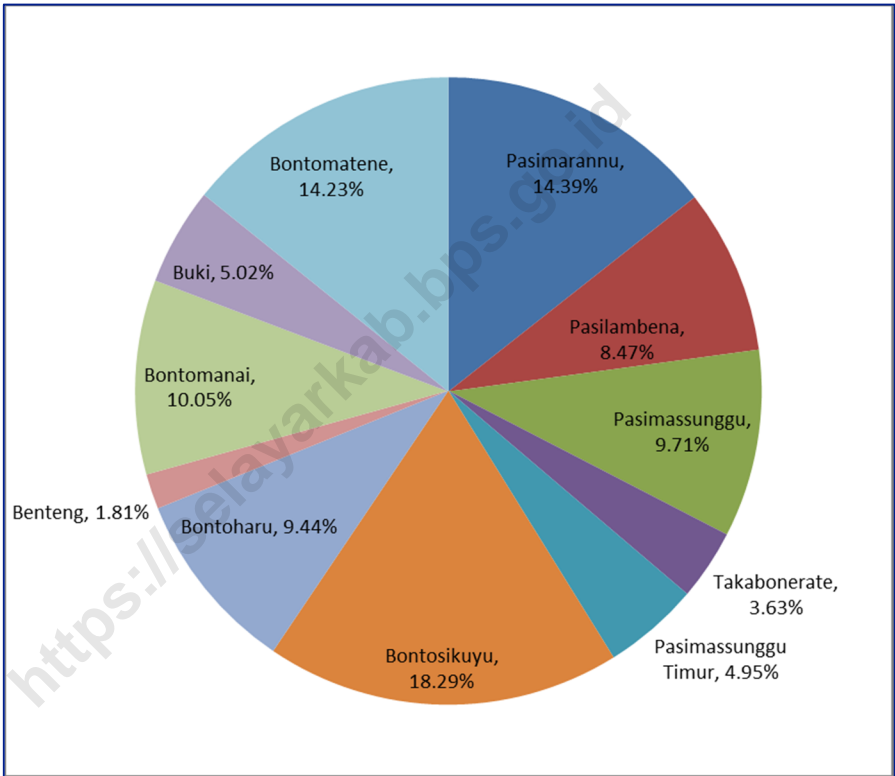
*The climate in Kepulauan Selayar Regency is observed with 8 Meteorological Stations in Pasimasunggu, Takabonerate, Pasimasunggu Timur, Bontosikuyu, Bontoharu, Benteng, Bontomanai, and Bontomatene sub district.*

*By 2017, based on observation from the eight Meteorological Stations it was found that February, Marc, and December became the month with the most rainy day.*

Gambar  
Picture

1

Luas Wilayah Menurut Kecamatan di Kabupaten Kepulauan Selayar, 2017  
Total Area by Subdistrict in Kepulauan Selayar Regency, 2017





## GEOGRAPHY AND CLIMATE

### 1.1 GEOGRAFI/GEOGRAPHY

Tabel 1.1.1 Luas Wilayah Menurut Kecamatan di Kabupaten Kepulauan Selayar, 2017  
Table 1.1.1 Total Area by Subdistrict in Kepulauan Selayar Regency, 2017

Kecamatan Subdistrict	Luas (km <sup>2</sup> ) Total Area (square.km)	Persentase Percentage
(1)	(2)	(3)
Pasimarannu	195,33	14,39
Pasilambena	114,88	8,47
Pasimassunggu	131,8	9,71
Takabonerate	49,3	3,63
Pasimassunggu Timur	67,14	4,95
Bontosikuyu	248,22	18,29
Bontoharu	128,12	9,44
Benteng	24,63	1,81
Bontomanai	136,42	10,05
Buki	68,14	5,02
Bontomatene	193,05	14,23
<b>Kepulauan Selayar</b>	<b>1 357,03</b>	<b>100,00</b>

Sumber : Dinas Pemberdayaan Masyarakat dan Desa Kabupaten Kepulauan Selayar  
Source : Rural and Community Empowerment Office of Kepulauan Selayar Regency

**Tinggi Wilayah di Atas Permukaan Laut (DPL) Menurut Kecamatan di Kabupaten Kepulauan Selayar, 2017**  
**Height Above Mean Sea Level (AMSL) by Subdistrict in Kepulauan Selayar Regency, 2017**

Kecamatan <i>Subdistrict</i>	Ibukota Kecamatan <i>Capital of Subdistrict</i>	Tinggi/Height (meter)
(1)	(2)	(3)
Pasimarannu	Bonerate	0 - 324
Pasilambena	Latokdok	0 - 351
Pasimassunggu	Benteng Jamepa	0 - 530
Takabonerate	Batang	0 - 287
Pasimassunggu Timur	Ujung Jamepa	0 - 530
Bontosikuyu	Pariangan	0 - 607
Bontoharu	Matalalang	0 - 507
Benteng	Benteng	0 - 507
Bontomanai	Polebungin	0 - 531
Buki	Buki	0 - 207
Bontomatene	Batangmata	0 - 282

Sumber : Badan Pusat Statistik Kabupaten Kepulauan Selayar

Source : BPS - Statistics of Kepulauan Selayar Regency

## GEOGRAPHY AND CLIMATE

**Tabel** 1.1.3 **Jarak dari Ibukota Kecamatan ke Ibukota Kabupaten di Kabupaten Kepulauan Selayar (km), 2017**  
**Table** 1.1.3 **Distance between Subdistrict Capital and Regency Capital in Kepulauan Selayar Regency (km), 2017**

Kecamatan <i>Subdistrict</i>	Ibukota Kecamatan <i>Capital of Subdistrict</i>	Jarak ke Ibukota Kabupaten <i>Distance to Regency Capital</i>
(1)	(2)	(3)
Pasimarannu	Bonerate	± 140
Pasilambena	Latokdok	± 193
Pasimassunggu	Benteng Jampea	± 85
Takabonerate	Batang	± 75
Pasimassunggu Timur	Ujung Jampea	± 96
Bontosikuyu	Pariangan	± 18
Bontoharu	Matalalang	± 3
Benteng	Benteng	0
Bontomanai	Polebungin	± 18
Buki	Buki	± 19
Bontomatene	Batangmata	± 27

Sumber : Badan Pusat Statistik Kabupaten Kepulauan Selayar

Source : BPS - Statistics of Kepulauan Selayar Regency

## 1.2 IKLIM/CLIMATE

**Tabel 1.2.1** Jumlah Curah Hujan dan Hari Hujan Menurut Bulan di Kabupaten Kepulauan Selayar, 2017  
**Table 1.2.1** *Amount of Precipitation and Number of Rainy Days by Month in Kepulauan Selayar Regency, 2017*

Lokasi Stasiun Pengamatan <i>Location of Observation Stations</i>	Bulan / Month					
	Januari / January		Februari / February		Maret / March	
	Curah Hujan/ Precipitation (mm <sup>3</sup> )	Hari Hujan/ Rainy Days	Curah Hujan/ Precipitation (mm <sup>3</sup> )	Hari Hujan/ Rainy Days	Curah Hujan/ Precipitation (mm <sup>3</sup> )	Hari Hujan/ Rainy Days
(1)	(2)	(3)	(4)	(5)	(6)	(7)
Pasimarannu*	-	-	-	-	-	-
Pasilambena*	-	-	-	-	-	-
Pasimassunggu	156	5	533	8	488	8
Takabonerate	56	6	342	9	60	9
Pasimassunggu Timur	191	13	220	17	145	17
Bontosikuyu	70	5	157	10	61	10
Bontoharu	136	10	245	15	137	15
Benteng	172	8	311	14	169	13
Bontomanai	250	11	390	18	90	18
Buki*	-	-	-	-	-	-
Bontomatene	45	4	148	9	21	4

Sumber : Dinas Pertanian dan Ketahanan Pangan Kabupaten Kepulauan Selayar  
 Source : *Agriculture and Food Stability Service of Kepulauan Selayar Regency*

\* Satelit Rusak / *Broken Satellite*

## GEOGRAPHY AND CLIMATE

Lanjutan Tabel/Continued Table 1.2.1

Lokasi Stasiun Pengamatan	Bulan / Month					
	April / April		Mei / May		Juni / June	
	Curah Hujan/ Precipitation (mm <sup>3</sup> )	Hari Hujan/ Rainy Days	Curah Hujan/ Precipitation (mm <sup>3</sup> )	Hari Hujan/ Rainy Days	Curah Hujan/ Precipitation (mm <sup>3</sup> )	Hari Hujan/ Rainy Days
(1)	(8)	(9)	(10)	(11)	(12)	(13)
Pasimarannu*	-	-	-	-	-	-
Pasilambena*	-	-	-	-	-	-
Pasimassunggu	275	6	319	8	80	6
Takabonerate	153	3	480	13	-	-
Pasimassunggu Timur	108	11	107	14	140	9
Bontosikuyu	65	8	75	9	-	-
Bontoharu	136	16	229	10	247	16
Benteng	175	11	241	13	430	13
Bontomanai	106	10	172	12	237	16
Buki*	-	-	-	-	-	-
Bontomatene	124	7	66	7	346,5	12

Sumber : Dinas Pertanian dan Ketahanan Pangan Kabupaten Kepulauan Selayar  
 Source : Agriculture and Food Stability Service of Kepulauan Selayar Regency

\* Satelit Rusak / Broken Satellite

Lanjutan Tabel/*Continued Table 1.2.1*

Lokasi Stasiun Pengamatan  <i>Location of Observation Stations</i>	Bulan / Month					
	Juli / July		Agustus / August		September / September	
	Curah Hujan/ Precipitation (mm <sup>3</sup> )	Hari Hujan/ Rainy Days	Curah Hujan/ Precipitation (mm <sup>3</sup> )	Hari Hujan/ Rainy Days	Curah Hujan/ Precipitation (mm <sup>3</sup> )	Hari Hujan/ Rainy Days
(1)	(14)	(15)	(16)	(17)	(18)	(19)
Pasimarannu*	-	-	-	-	-	-
Pasilambena*	-	-	-	-	-	-
Pasimassunggu	-	-	39	2	26	3
Takabonerate	-	-	-	-	-	-
Pasimassunggu Timur	30	7	1	2	2	1
Bontosikuyu	27	5	-	-	-	-
Bontoharu	126	12	-	-	3	3
Benteng	-	-	122	10	3	2
Bontomanai	120	6	9	2	-	-
Buki*	-	-	-	-	-	-
Bontomatene	-	-	97	6	-	-

Sumber : Dinas Pertanian dan Ketahanan Pangan Kabupaten Kepulauan Selayar  
 Source : *Agriculture and Food Stability Service of Kepulauan Selayar Regency*

\* Satelit Rusak / *Broken Satellite*

## GEOGRAPHY AND CLIMATE

Lanjutan Tabel/Continued Table 1.2.1

Lokasi Stasiun Pengamatan  <i>Location of Observation Stations</i>	Bulan / Month					
	Oktober/October		November/November		Desember/December	
	Curah Hujan/ Precipitation (mm <sup>3</sup> )	Hari Hujan/ Rainy Days	Curah Hujan/ Precipitation (mm <sup>3</sup> )	Hari Hujan/ Rainy Days	Curah Hujan/ Precipitation (mm <sup>3</sup> )	Hari Hujan/ Rainy Days
(1)	(20)	(21)	(22)	(23)	(24)	(25)
Pasimarannu*	-	-	-	-	-	-
Pasilambena*	-	-	-	-	-	-
Pasimassunggu	30	3	232	11	436	15
Takabonerate	10	1	614	9	220	11
Pasimassunggu Timur	10	4	121	9	495	18
Bontosikuyu	20	3	73	10	263	16
Bontoharu	36	3	124	9	362	12
Benteng	29,5	6	155,5	8	488	10
Bontomanai	3	2	166	8	287	14
Buki*	-	-	-	-	-	-
Bontomatene	30	6	87	4	61	6

Sumber : Dinas Pertanian dan Ketahanan Pangan Kabupaten Kepulauan Selayar  
 Source : Agriculture and Food Stability Service of Kepulauan Selayar Regency

\* Satelit Rusak / Broken Satellite

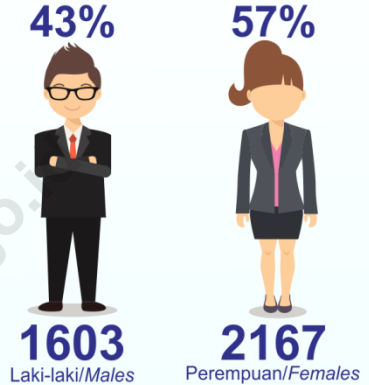
# BAB 2 PEMERINTAHAN

## Chapter 2 GOVERNMENT

Jumlah PNS Berdasarkan Golongan  
Number of Civil Servant by Rank



Jumlah PNS Berdasarkan Jenis Kelamin  
Number of Civil Servant by Sex



Kabupaten Kepulauan Selayar terdiri dari:  
Kepulauan Selayar Regency consists of:

7 Kelurahan /  
Urban  
Communities

81 Desa /  
Villages



317

Dusun / Rural

27

Lingkungan

415

RK

519

RT





**PENJELASAN TEKNIS**

1. Menurut Undang-Undang Dasar Republik Indonesia 1945 (hasil amandemen kedua), yaitu pada Bab VI tentang Pemerintahan Daerah, Pasal 18, Ayat 1, dinyatakan bahwa "*Negara Kesatuan Republik Indonesia dibagi atas daerah-daerah provinsi dan daerah provinsi itu dibagi atas kabupaten dan kota, yang tiap-tiap provinsi, kabupaten, dan kota itu mempunyai pemerintahan daerah, yang diatur dengan undang-undang.*"
2. **Kecamatan** adalah wilayah administratif yang merupakan kepanjangan tangan dari pemerintah kabupaten atau kota. Kecamatan dipimpin oleh seorang camat, masing-masing merupakan pegawai negeri sipil serta bertanggung jawab kepada bupati atau wali kota yang melingkupi batas-batas wilayahnya. Setiap kecamatan terdiri dari beberapa kelurahan/desa atau nama lain.
3. Tingkatan di bawah kecamatan adalah **Kelurahan** atau desa. Kelurahan dipimpin oleh seorang lurah, sedangkan **Desa** dipimpin oleh seorang kepala desa.

**TECHNICAL NOTES**

1. *As stated in Undang-Undang Dasar Republik Indonesia 1945 (after second amendment), in Chapter IV, clause 18, verse 1, stated "Negara Kesatuan Republik Indonesia divided by Provinces whereas the province itself divided by Regencies and Cities, and owned local government and regulated by Constitution"*
2. **Subdistrict** is an administrative area located within Regency or City which led by Camat. Camat itself is a legal civil servant and report directly to Bupati or Walikota. Subdistrict consist of Urban Communities/Village
3. **Urban Communities** is one level below Subdistrict and led by Lurah, meanwhile and certain area Urban Communities can be called **Village** and led by Kepala Desa.

## GOVERNMENT

4. **Dusun** adalah suatu daerah dimana beberapa rumah atau keluarga yang bertempat tinggal. Dusun merupakan Dati V yang merupakan bagian dari sebuah desa. Untuk beberapa wilayah, menggunakan sinonim **Lingkungan** untuk wilayah Kelurahan dalam penyebutannya.
5. **Rukun Warga (RW)** adalah pembagian wilayah di Indonesia di bawah Dusun atau Lingkungan.
6. **Rukun Tetangga (RT)** adalah pembagian wilayah di Indonesia di bawah Rukun Warga.
7. **Badan Permusyawaratan Desa (BPD)** merupakan lembaga perwujudan demokrasi dalam penyelenggaraan pemerintahan desa. BPD dapat dianggap sebagai "parlemen"-nya desa. BPD merupakan lembaga baru di desa pada era otonomi daerah di Indonesia.
8. **Anggota BPD** adalah wakil dari penduduk desa bersangkutan berdasarkan keterwakilan wilayah yang ditetapkan dengan cara musyawarah dan mufakat.
4. **Rural** is an area contain house and families that settled their life. Rural is Level 5 administrative area which is also part of Village. In an Urban Communities neighbors, Rural used to be called **Lingkungan**.
5. **Rukun Warga (RW)** is administrative area that put it all together to construct Dusun or Lingkungan.
6. **Rukun Tetangga (RT)** is one level area below RW
7. **Village Parliament Members (BPD)** is an institution born based on democracy in local government. BPD can be called the parliament of the village in the autonomy era in Indonesia lately.
8. **The member of BPD** are representative of specific area which elected by deliberation.

## ULASAN

## DESCRIPTION

**Wilayah Administratif**

Secara administratif, Kabupaten Kepulauan Selayar memiliki 11 kecamatan yang terdiri dari 81 desa, 7 kelurahan, 317 dusun, 27 lingkungan, 415 RK/RW dan 519 RT. Kecamatan Bontosikuyu memiliki pembagian desa terbanyak yaitu 12 desa, sedangkan Pasilambena, Pasimassunggu Timur, dan Bontoharu masing-masing memiliki 6 desa. Selain itu, Kabupaten Kepulauan Selayar memiliki total 437 anggota BPD yang tersebar diseluruh kecamatan, namun di kecamatan Benteng tidak ada anggota BPD yang terbentuk. Selama 2017, Kabupaten Kepulauan Selayar menghasilkan 94 Peraturan Bupati, 1.578 Keputusan Bupati, dan 11 Perda.

**Dewan Perwakilan Rakyat Daerah**

Kepulauan Selayar memiliki total 25 Anggota Dewan Perwakilan Rakyat Daerah, dengan presentase anggota terbanyak adalah Partai Golkar yaitu 28%. Selain itu, 96% anggota Dewan Perwakilan Rakyat Daerah di Kepulauan Selayar memiliki pendidikan Strata 1 keatas. Selama 2017, Dewan Perwakilan Rakyat Daerah telah menghasilkan 31 Produk Hukum untuk Kepulauan Selayar yang membutuhkan 124 Sidang/Rapat.

**Administrative Area**

*Kepulauan Selayar has 11 Subdistricts consist of 81 villages. 7 urban communities, 317 rurals, 27 lingkungan, 415 RK/RW and 519 RT. In terms of number, Subdistrict of Bontosikuyu has the largest number of village, which is 12 villages. On a contrary, Subdistrict of Pasilambena, Pasimassunggu Timur, and Bontoharu only have 6 villages each. Other than that, Kepulauan Selayar had 437 member of Village Parliament in total, but in Subdistrict of Benteng, there's no member of it. In 2017, Kepulauan Selayar gave birth to 94 Regent Regulation, 1,578 Regent Decree and 11 Regional Regulation.*

**The Regional House Of Representative**

*Kepulauan Selayar has 25 members in Regional House of Representative where 28% of them mostly from Golkar Party. Also in the term of education background, 96% of them finished Strata 1 degree above. Finally, in 2017, they had resulted 31 of Law Product after 124 Conferences/Meetings.*

## GOVERNMENT

### Pegawai Negeri Sipil

Sekitar 3.770 PNS dari instansi non-vertikal bekerja di Kepulauan Selayar dimana 1.071 PNS bekerja di SD/Sederajat, sedangkan 7 PNS bekerja di Kelurahan Batangmata Sapo dan Kelurahan Bontobangun. Dari segi pendidikan, 98,41% PNS memiliki pendidikan SMA keatas. Untuk persebaran Golongan Kepangkatan, 39 PNS berada di golongan 1, 1002 PNS berada di golongan 2, 1926 PNS berada di golongan 3 dan 803 PNS berada di golongan 4.

### Civil Servants

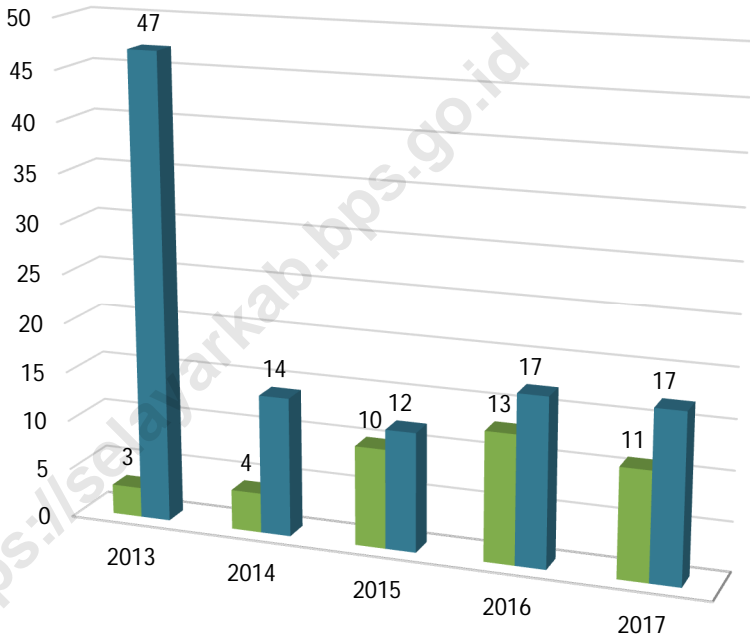
*About 3,770 Civil Servants from non-vertical Institution on duty in Kepulauan Selayar where 1,071 of them worked in Elementary School, on a contrary only 7 of civil servants worked in Urban Communities of Batangmata Sapo and Bontobangun. In term of education, 98.41% of them finished high school. Also, in they were allocated in different hierarcies. 39 civil servants in Range 1, 1002 in Range 2, 1926 in Range 3 and 803 in Range 4.*

Gambar  
Picture

2

Jumlah Produk Hukum Dewan Perwakilan Rakyat Daerah di Kabupaten  
Kepulauan Selayar, 2017

Number of Law Product of Parliament in Kepulauan Selayar Regency, 2017



■ Peraturan Daerah/Regional Regulation

■ Keputusan Dewan/Council Decision

## GOVERNMENT

### 2.1 WILAYAH ADMINISTRATIF/ADMINISTRATIVE AREA

Tabel 2.1.1 Jumlah Desa/Kelurahan Menurut Kecamatan di Kabupaten Kepulauan Selayar, 2017  
Table 2.1.1 Number of Subdistricts and Villages by Subdistrict in Kepulauan Selayar Regency, 2017

Kecamatan Subdistrict	Desa Village	Kelurahan Urban Communities	Dusun Rural	Lingkungan	RK	RT
(1)	(2)	(3)	(4)	(5)	(6)	(7)
Pasimarannu	8	-	31	-	13	10
Pasilambena	6	-	21	-	29	27
Pasimassunggu	7	-	28	-	34	63
Takabonerate	9	-	29	-	27	40
Pasimassunggu Timur	6	-	22	-	23	21
Bontosikuyu	12	-	47	-	46	62
Bontoharu	6	2	24	13	43	81
Benteng	-	3	-	14	43	89
Bontomanai	10	-	46	-	65	35
Bontomatene	10	2	42	-	55	35
Buki	7	-	27	-	37	56
<b>Kepulauan Selayar</b>	<b>81</b>	<b>7</b>	<b>317</b>	<b>27</b>	<b>415</b>	<b>519</b>

Sumber : Dinas Pemberdayaan Masyarakat dan Desa Kabupaten Kepulauan Selayar  
Source : Rural and Community Empowerment Office of Kepulauan Selayar Regency

## 2.2 DEWAN PERWAKILAN RAKYAT DAERAH THE REGIONAL HOUSE OF REPRESENTATIVE

Jumlah Anggota Dewan Perwakilan Rakyat Daerah Menurut Partai Politik dan Jenis Kelamin di Kabupaten Kepulauan Selayar, 2017

Tabel 2.2.1 *Number of Members of Parliament by Political Parties and Sex in Kepulauan Selayar Regency, 2017*

	Partai Politik <i>Political Parties</i>	Jenis Kelamin/Sex			Persentase <i>Percentage</i>
		Laki-Laki <i>Male</i>	Perempuan <i>Female</i>	Jumlah <i>Total</i>	
	(1)	(2)	(3)	(4)	(5)
1.	GOLKAR	6	1	7	28,00
2.	DEMOKRAT	3	-	3	12,00
3.	GERINDRA	2	1	3	12,00
4.	PKS	2	1	3	12,00
5.	PDIP	1	-	1	4,00
6.	PPP	-	1	1	4,00
7.	NASDEM	2	-	2	8,00
8.	PAN	2	-	2	8,00
9.	PKB	2	-	2	8,00
10	HANURA	1	-	1	4,00
<b>Jumlah / Total</b>		<b>21</b>	<b>4</b>	<b>25</b>	<b>100,00</b>

Sumber : DPRD Kabupaten Kepulauan Selayar

Source : *Regional Parliament of Kepulauan Selayar Regency*



## GOVERNMENT

**Tabel** 2.2.2 **Jumlah Anggota Dewan Perwakilan Rakyat Daerah Menurut Pendidikan dan Jenis Kelamin di Kabupaten Kepulauan Selayar, 2017**  
**Table** 2.2.2 **Number of Members of Parliament by Education and Sex in Kepulauan Selayar Regency, 2017**

Pendidikan <i>Education</i>	Jenis Kelamin/Sex			Persentase <i>Percentage</i>
	Laki-Laki <i>Male</i>	Perempuan <i>Female</i>	Jumlah <i>Total</i>	
(1)	(2)	(3)	(4)	(5)
SMU/ <i>High school</i>	-	1	1	4,00
Diploma I / <i>Diploma 1</i>	-	-	-	-
Diploma II / <i>Diploma 2</i>	-	-	-	-
Diploma III / <i>Diploma 3</i>	-	-	-	-
Diploma IV / <i>Diploma 4</i>	-	-	-	-
Strata 1 / <i>Strata 1</i>	19	3	22	88,00
Strata 2 / <i>Strata 2</i>	2	-	2	8,00
Strata 3 / <i>Strata 3</i>	-	-	-	-
Lainnya / <i>Others</i>	-	-	-	-
<b>Jumlah / <i>Total</i></b>	<b>21</b>	<b>4</b>	<b>25</b>	<b>100,00</b>

Sumber : DPRD Kabupaten Kepulauan Selayar  
 Source : Regional Parliament of Kepulauan Selayar Regency

Tabel  
Table

2.2.3

Komposisi Keanggotaan Dewan Perwakilan Rakyat Daerah di Kabupaten Kepulauan Selayar Menurut Jenis Kelamin, 2017  
*Membership Composition of Parliament in Kepulauan Selayar Regency by Sex, 2017*

	Komposisi Keanggotaan <i>Membership Composition</i>	Jenis Kelamin/Sex			Persentase <i>Percentage</i>
		Laki-Laki <i>Male</i>	Perempuan <i>Female</i>	Jumlah <i>Total</i>	
	(1)	(2)	(3)	(4)	(5)
1.	Ketua/Wakil Ketua <i>Chairman/Vice Chairman</i>	3	-	3	12,00
2.	Komisi I <i>Commission I</i>	5	2	7	28,00
3.	Komisi II <i>Commission II</i>	6	1	7	28,00
4.	Komisi III <i>Commission III</i>	7	1	8	32,00
<b>Jumlah / Total</b>		<b>21</b>	<b>4</b>	<b>25</b>	<b>100,00</b>

Sumber : DPRD Kabupaten Kepulauan Selayar  
 Source : *Regional Parliament of Kepulauan Selayar Regency*

## GOVERNMENT

Tabel 2.2.4 Jumlah Panitia Musyawarah Dewan Perwakilan Rakyat Daerah di Kabupaten Kepulauan Selayar, 2017  
Table Number Council Committee of Parliament in Kepulauan Selayar Regency, 2017

	Nama Panitia Committees	Jenis Kelamin/Sex			Persentase Percentage
		Laki-Laki Male	Perempuan Female	Jumlah Total	
	(1)	(2)	(3)	(4)	(5)
1.	Panitia Musyawarah Council Committee	12	3	15	51,72
2.	Panitia Anggaran Budgeting Committee	13	1	14	48,28
<b>Jumlah / Total</b>		<b>25</b>	<b>4</b>	<b>29</b>	<b>100.00</b>

Sumber : DPRD Kabupaten Kepulauan Selayar  
Source : Regional Parliament of Kepulauan Selayar Regency

Tabel  
Table

2.2.5

Jumlah Produk Hukum Dewan Perwakilan Rakyat Daerah di Kabupaten Kepulauan Selayar, 2016 - 2017  
*Number of Law Product of Parliament in Kepulauan Selayar Regency, 2016 - 2017*

	<b>Produk Hukum Law Product</b>	<b>2016</b>	<b>2017</b>
	(1)	(2)	(3)
1.	Peraturan Daerah <i>Regional Regulation</i>	13	11
2.	Keputusan Dewan <i>Council Decision</i>	17	17
3.	Keputusan Pimpinan Dewan <i>Decision From Head Of Parliament</i>	3	3
	<b>Jumlah / Total</b>	<b>33</b>	<b>31</b>

Sumber : DPRD Kabupaten Kepulauan Selayar  
 Source : *Regional Parliament of Kepulauan Selayar Regency*

## **GOVERNMENT**

**Tabel**  
**Table**         **2.2.6**  
                    **Jumlah Sidang/Rapat Yang Dilakukan Oleh Dewan Perwakilan Rakyat Daerah Menurut Bulan di Kabupaten Kepulauan Selayar, 2017**  
                    **Number of Conference/Meeting in Parliament by Month in Kepulauan Selayar Regency, 2017**

<b>Bulan</b> <b>Month</b>	<b>Sidang/Rapat</b> <b>Conference/Meeting</b>						<b>Jumlah</b> <b>Total</b>
	<b>1</b>	<b>2</b>	<b>3</b>	<b>4</b>	<b>5</b>	<b>6</b>	
(1)	(2)	(3)	(4)	(5)	(6)	(7)	(8)
Januari/January	-	-	5	-	1	-	6
Februari/February	-	2	3	-	1	-	6
Maret/March	-	-	8	-	-	2	10
April/April	-	2	2	-	1	-	5
Mei/May	2	1	6	-	4	2	15
Juni/June	-	1	-	-	-	-	1
Juli/July	5	-	7	1	3	-	16
Agustus/August	2	1	2	1	2	1	9
September/September	2	1	6	1	1	4	15
Oktober/October	-	-	-	-	1	8	9
November/November	1	1	1	3	-	8	14
Desember/December	2	-	9	5	1	1	18
<b>Jumlah/Total</b>	14	9	49	11	15	26	124

Catatan :<sup>1</sup> Rapat Paripurna/Plenary Meeting         <sup>2</sup> Rapat Pimpinan/Meetings of the Leader  
          :<sup>3</sup> Rapat Komisi/Meetings of the Commission     <sup>4</sup> Rapat Panitia Anggaran/Budget Meeting  
          :<sup>5</sup> Panitia Musyawarah/Consultative Meeting   <sup>6</sup> Rapat Lainnya/Others

Sumber : DPRD Kabupaten Kepulauan Selayar  
Source : Regional Parliament of Kepulauan Selayar Regency

**Tabel** 2.2.7 **Jumlah Anggota BPD menurut Kecamatan di Kabupaten Kepulauan Selayar, 2017**  
**Table** 2.2.7 **Number of Village Parliament Members by Subdistrict in Kepulauan Selayar Regency, 2017**

Kecamatan Subdistrict	Banyak Anggota BPD Number of Village Parliament Members
(1)	(2)
Pasimarannu	42
Pasilambena	32
Pasimassunggu	37
Takabonerate	47
Pasimassunggu Timur	30
Bontosikuyu	64
Bontoharu	32
Benteng	-
Bontomanai	54
Bontomatene	64
Buki	35
<b>Kepulauan Selayar</b>	<b>437</b>

Sumber : Dinas Pemberdayaan Masyarakat dan Desa Kabupaten Kepulauan Selayar  
 Source : *Rural and Community Empowerment Office of Kepulauan Selayar Regency*

## GOVERNMENT

**Tabel** 2.2.8 **Jumlah Peraturan Bupati dan Keputusan Bupati Menurut Bulan di Kabupaten Kepulauan Selayar, 2017**  
**Table** *Number of Regent Regulation and Regent Decree by Months in Kepulauan Selayar, 2017*

<b>Bulan</b> <i>Month</i>	<b>Peraturan Bupati</b> <i>Regent Regulation</i>	<b>Keputusan Bupati</b> <i>Regent Decree</i>
(1)	(2)	(3)
Januari/ <i>January</i>	12	103
Februari/ <i>February</i>	0	189
Maret/ <i>March</i>	3	261
April/ <i>April</i>	4	185
Mei/ <i>May</i>	4	112
Juni/ <i>June</i>	2	86
Juli/ <i>July</i>	8	162
Agustus/ <i>August</i>	4	62
September/ <i>September</i>	31	54
Oktober/ <i>October</i>	3	158
November/ <i>November</i>	10	168
Desember/ <i>December</i>	13	38
<b>Jumlah / Total</b>	<b>94</b>	<b>1 578</b>

Sumber : Bagian Hukum Setda Kabupaten Kepulauan Selayar  
 Source : *Department of Law Local Secretary of Kepulauan Selayar Regency*

Tabel  
Table

2.2.9

Jumlah Peraturan Daerah yang Dikeluarkan Oleh Pemerintah Menurut Bulan di Kabupaten Kepulauan Selayar, 2017  
*Number of Regional Regulation Published by Government by Month in Kepulauan Selayar Regency, 2017*

Bulan Month	Peraturan Daerah / <i>Regional Regulation</i>	
	2016	2017
(1)	(2)	(3)
Januari/ <i>January</i>	-	2
Februari/ <i>February</i>	1	-
Maret/ <i>March</i>	-	-
April/ <i>April</i>	1	-
Mei/ <i>May</i>	-	-
Juni/ <i>June</i>	-	-
Juli/ <i>July</i>	-	-
Agustus/ <i>August</i>	8	2
September/ <i>September</i>	1	1
Oktober/ <i>October</i>	-	-
November/ <i>November</i>	1	2
Desember/ <i>December</i>	1	4
<b>Jumlah / Total</b>	<b>13</b>	<b>11</b>

Sumber : Bagian Hukum Setda Kabupaten Kepulauan Selayar

Source : *Department of Law Local Secretary of Kepulauan Selayar Regency*



## GOVERNMENT

### 2.3 PEGAWAI NEGERI SIPIL/CIVIL SERVANTS

Tabel 2.3.1 Jumlah Pegawai Negeri Sipil Menurut Dinas/Instansi Pemerintah dan Jenis Kelamin di Kabupaten Kepulauan Selayar, 2017  
Table 2.3.1 Number of Civil Servants by Institution/Office and Sex in Kepulauan Selayar Regency, 2017

Dinas/Instansi Pemerintahan <i>Institution/Office</i>	Jenis Kelamin/Sex		
	Laki-Laki <i>Male</i>	Perempuan <i>Female</i>	Jumlah <i>Total</i>
(1)	(2)	(3)	(4)
1. Sekretariat Daerah	111	70	181
2. Sekretariat DPRD	17	13	30
3. Inspektorat	22	20	42
4. Badan Kepegawaian Pendidikan dan Pelatihan Daerah	18	21	39
5. Badan Perencanaan Pembangunan, Penelitian, dan Pengembangan Daerah	21	12	33
6. Badan Kesatuan Bangsa dan Politik	5	14	19
7. Badan Penganggulangan Bencana Daerah	14	10	24
8. Dinas Kelautan dan Perikanan	23	19	42
9. Dinas Kependudukan dan Pencatatan Sipil	11	17	28
10. Dinas Kesehatan	15	35	50
11. Dinas Kepariwisataaan	18	18	36

Lanjutan Tabel/Continued Table 2.3.1

Dinas/Instansi Pemerintahan <i>Institution/Office</i>	Jenis Kelamin/Sex		
	Laki-Laki <i>Male</i>	Perempuan <i>Female</i>	Jumlah <i>Total</i>
(1)	(2)	(3)	(4)
12. Dinas Perindustrian, Perdagangan, Koperasi, Usaha Kecil dan Menengah	20	22	42
13. Dinas Pekerjaan Umum dan Penataan Ruang	40	22	62
14. Dinas Pendidikan dan Kebudayaan	36	21	57
15. Dinas Pendapatan, Pengelolaan Keuangan Dan Asset Daerah	26	35	61
16. Dinas Perhubungan	38	14	52
17. Dinas Perumahan dan Pemukiman	13	8	21
18. Dinas Lingkungan Hidup dan Kehutanan	23	16	39
19. Dinas Sosial	18	13	31
20. Dinas Penanaman Modal, Pelayanan Terpadu Satu Pintu dan Tenaga Kerja	28	17	45
21. Dinas Kepemudaan dan Olahraga	16	12	28
22. Dinas Perpustakaan dan Kearsipan	10	13	23

## GOVERNMENT

Lanjutan Tabel/Continued Table 2.3.1

	Dinas/Instansi Pemerintahan <i>Institution/Office</i>	Jenis Kelamin/Sex		
		Laki-Laki <i>Male</i>	Perempuan <i>Female</i>	Jumlah <i>Total</i>
	(1)	(2)	(3)	(4)
23.	Dinas Pemberdayaan Masyarakat dan Desa	14	10	24
24.	Dinas Pertanian dan Ketahanan Pangan	49	45	94
25.	Dinas Pemberdayaan Perempuan, Perlindungan Anak, Pengendalian Penduduk dan Keluarga Berencana	10	24	34
26.	Rumah Sakit Umum Daerah K.H. Hayyung	40	109	149
27.	Sekretariat KPUD	10	0	10
28.	Satuan Polisi Pamong Praja dan Pemadam Kebakaran	47	8	55
29.	Kec. Bontomatene	11	14	25
30.	Kec. Buki	12	5	17
31.	Kec. Bontomanai	5	12	17
32.	Kec. Benteng	7	9	16
33.	Kec. Bontoharu	11	8	19

Lanjutan Tabel/*Continued Table 2.3.1*

Dinas/Instansi Pemerintahan <i>Institution/Office</i>	Jenis Kelamin/Sex		
	Laki-Laki <i>Male</i>	Perempuan <i>Female</i>	Jumlah <i>Total</i>
(1)	(2)	(3)	(4)
34. Kec. Bontosikuyu	11	7	18
35. Kec. Takabonerate	13	2	15
36. Kec. Pasimasunggu	14	5	19
37. Kec. Pasimasunggu Timur	12	-	12
38. Kec. Pasimarannu	13	2	15
39. Kec. Pasilambena	9	1	10
40. Kel. Batangmata	5	5	10
41. Kel. Batangmata Sapo	5	2	7
42. Kel. Bontobangun	4	3	7
43. Kel. Putabangun	4	7	11
44. Kel. Benteng	3	5	8

## GOVERNMENT

Lanjutan Tabel/*Continued Table 2.3.1*

Dinas/Instansi Pemerintahan <i>Institution/Office</i>	Jenis Kelamin/Sex		
	Laki-Laki <i>Male</i>	Perempuan <i>Female</i>	Jumlah <i>Total</i>
(1)	(2)	(3)	(4)
45. Kel. Benteng Utara	6	4	10
46. Kel. Benteng Selatan	5	7	12
47. Puskesmas	82	278	360
48. UPTD	71	39	110
49. SMP/Sederajat	204	309	513
50. SD/Sederajat	383	688	1 071
51. TK/Sederajat	0	117	117
<b>Jumlah/Total</b>	<b>1 603</b>	<b>2 167</b>	<b>3 770</b>

Sumber : Badan Kepegawaian, Pendidikan dan Pelatihan Daerah Kabupaten Kepulauan Selayar  
Source : *Representative of Personal Affairs of Kepulauan Selayar Regency*

**Tabel** 2.3.2 **Jumlah Pegawai Negeri Sipil Menurut Pendidikan Tertinggi yang Ditamatkan dan Jenis Kelamin di Kabupaten Kepulauan Selayar, 2017**  
**Table** 2.3.2 **Number of Civil Servants by Educational Attainment and Sex in Kepulauan Selayar Regency, 2017**

Pendidikan Terakhir <i>Educational Attainment</i>	Jenis Kelamin/Sex		
	Laki-Laki <i>Male</i>	Perempuan <i>Female</i>	Jumlah <i>Total</i>
(1)	(2)	(3)	(4)
Sampai dengan SD <i>Up to Primary School</i>	19	4	23
SLTP/Sederajat <i>General/Vocational Junior High School</i>	32	5	37
SMA/Sederajat <i>General/Vocational Senior High School</i>	469	489	958
Diploma I dan II <i>Diploma I, II</i>	162	343	505
Diploma III/Sarjana Muda <i>Diploma III/Bachelor</i>	101	316	417
Tingkat Sarjana/Doktor/Ph.d <i>University Graduates</i>	820	1 010	1 830
<b>Jumlah/Total</b>	<b>1 603</b>	<b>2 167</b>	<b>3 770</b>

Sumber : Badan Kepegawaian, Pendidikan dan Pelatihan Daerah Kabupaten Kepulauan Selayar  
 Source : *Representative of Personal Affairs of Kepulauan Selayar Regency*

## GOVERNMENT

Tabel  
Table 2.3.3

Jumlah Pegawai Negeri Sipil Menurut Golongan Kepangkatan dan Jenis Kelamin di Kabupaten Kepulauan Selayar, 2017  
*Number of Civil Servants by Hierarchy and Sex in Kepulauan Selayar Regency, 2017*

Golongan Kepangkatan <i>Hierarchy</i>	Jenis Kelamin/Sex		
	Laki-Laki <i>Male</i>	Perempuan <i>Female</i>	Jumlah <i>Total</i>
(1)	(2)	(3)	(4)
I/A (Juru Muda)	3	-	3
I/B (Juru Muda Tingkat I)	6	2	8
I/C (Juru)	16	2	18
I/D (Juru Tingkat I)	9	1	10
<b>Golongan I/Range I</b>	<b>34</b>	<b>5</b>	<b>39</b>
II/A (Pengatur Muda)	134	110	244
II/B (Pengatur Muda Tingkat I)	64	82	146
II/C (Pengatur)	148	250	398
II/D (Pengatur Tingkat I)	90	124	214
<b>Golongan II/Range II</b>	<b>436</b>	<b>566</b>	<b>1002</b>
III/A (Penata Muda)	207	323	530
III/B (Penata Muda Tingkat I)	161	326	487
III/C (Penata)	168	262	430
III/D (Penata Tingkat I)	222	257	479
<b>Golongan III/Range III</b>	<b>758</b>	<b>1168</b>	<b>1926</b>
IV/A (Pembina)	226	293	519
IV/B (Pembina Tingkat I)	120	132	252
IV/C (Pembina Utama Muda)	28	2	30
IV/D (Pembina Utama Madya)	1	-	1
IV/E (Pembina Utama)	-	1	1
<b>Golongan IV/Range IV</b>	<b>375</b>	<b>428</b>	<b>803</b>
<b>Jumlah/Total</b>	<b>1 603</b>	<b>2 167</b>	<b>3 770</b>

Sumber : Badan Kepegawaian, Pendidikan dan Pelatihan Daerah Kabupaten Kepulauan Selayar  
Source : *Representative of Personal Affairs of Kepulauan Selayar Regency*

Tabel  
Table

2.3.4

Banyaknya Personil TNI dan Polri Menurut Kepangkatan dan Jenis Kelamin di Kabupaten Kepulauan Selayar, 2017  
*Number of Army and Police by Degree and Sex in Kepulauan Selayar Regency, 2017*

Kesatuan Unit	Laki Laki Male		Perempuan Female		Jumlah Total	
	TNI Army	POLISI Police	TNI Army	POLISI Police	TNI Army	POLISI Police
(1)	(2)	(3)	(4)	(5)	(6)	(7)
Perwira Tinggi <i>High Officers</i>	-	-	-	-	-	-
Perwira Menengah <i>Middle-ranked Officers</i>	3	4	-	-	3	4
Perwira Pertama <i>First Officers</i>	5	34	-	-	5	34
Bintara Tinggi <i>Warrant Officers</i>	6	42	-	-	6	42
Bintara <i>Non-Commissioned Officers</i>	53	205	-	13	53	218
Tamtama <i>Enlisted</i>	31	-	-	-	31	-
<b>Jumlah / Total</b>	<b>98</b>	<b>285</b>	<b>-</b>	<b>13</b>	<b>98</b>	<b>298</b>

Sumber : KODIM dan POLRES Kabupaten Kepulauan Selayar  
 Source : KODIM and POLICE Station of Kepulauan Selayar Regency



## GOVERNMENT

**Tabel** 2.3.5 **Jumlah Personil Pertahanan Sipil (HANSIP) per Kecamatan di Kabupaten Kepulauan Selayar, 2017**  
**Table** 2.3.5 **Number of Civil Defense Personals by Subdistrict Kepulauan Selayar Regency, 2017**

Kecamatan <i>Subdistrict</i>	Personil Pertahanan Sipil <i>Civil Defense Personals</i>	
	2016	2017
(1)	(2)	(3)
Pasimarannu	44	52
Pasilambena	32	39
Pasimassunggu	38	47
Takabonerate	48	63
Pasimassunggu Timur	34	40
Bontosikuyu	80	94
Bontoharu	64	69
Benteng	80	80
Bontomanai	80	90
Bontomatene	72	81
Buki	44	50
<b>Kepulauan Selayar</b>	<b>616</b>	<b>705</b>

Sumber : Satuan Polisi Pamong Praja dan Pemadam Kebakaran Kabupaten Kepulauan Selayar  
 Source : *Public Order Enforcers and Firefighter Unit of Kepulauan Selayar Regency*

# BAB 3 KEPENDUDUKAN DAN KETENAGAKERJAAN

## Chapter 3 POPULATION AND EMPLOYMENT

Jumlah Penduduk Kabupaten Kepulauan Selayar  
*Population of Kepulauan Selayar*

**133 003** Jiwa/People



Perempuan  
*Females* **69 035**  
*Jiwa/People*



Laki-Laki  
*Males* **63 968**  
*Jiwa/People*

Rasio Jenis Kelamin  
*Sex Ratio*



Kepadatan Penduduk per km<sup>2</sup>  
*Population Density per square km*

**92**



Tingkat Partisipasi Angkatan Kerja  
*Economically Active Participation Rate*



**39,48**



**83,71**

Tingkat Pengangguran  
*Unemployment Rate*



**0,92**



**3,10**



# KEPENDUDUKAN DAN KETENAGAKERJAAN

## PENJELASAN TEKNIS

1. **Sumber utama data kependudukan** adalah sensus penduduk yang dilaksanakan setiap sepuluh tahun sekali. Sensus penduduk telah dilaksanakan sebanyak enam kali sejak Indonesia merdeka, yaitu tahun 1961, 1971, 1980, 1990, 2000, 2010.

Di dalam sensus penduduk, pencacahan dilakukan terhadap seluruh penduduk yang berdomisili di wilayah teritorial Indonesia termasuk warga Negara asing kecuali anggota korps diplomatik Negara sahabat beserta keluarganya.

Metode pengumpulan data dalam sensus dilakukan dengan wawancara antara petugas sensus dengan responden dan juga melalui *e-census*. Pencatatan penduduk menggunakan konsep *usual residence*, yaitu konsep dimana penduduk biasa bertempat tinggal. Bagi penduduk yang bertempat tinggal tetap dicacah di tempat dimana mereka ditemukan petugas sensus pada malam 'Hari Sensus'. Termasuk penduduk yang tidak bertempat tinggal tetap adalah tuna wisma, awak kapal berbendera Indonesia, penghuni perahu/rumah apung, masyarakat terpencil/terasing, dan pengungsi. Bagi mereka yang mempunyai tempat tinggal tetap dan sedang bepergian ke luar wilayah lebih dari enam bulan, tidak dicacah di tempat tinggalnya, tetapi dicacah di

## TECHNICAL NOTES

1. **The main source of demographic data** is population census, which is conducted every ten years. Population Census has been conducted six times since Indonesia's independence: 1961, 1971, 1980, 1990, 2000, and 2010.

*The population census enumerates all residents who domicile in the entire territory of Indonesia including foreign citizens except the diplomatic corps members and their families.*

*The method of data collection in a population census involves interviewing respondents and conducting e-census. Enumeration of the population uses the concept of "usual residence", which is the concept of "places where people usually live". De jure was applied to permanent residents, while the facto was applied to non-permanent residents. The permanent residents were enumerated in place where they normally live, the non-permanent residents were enumerated where they were found by the enumerators, on the night of "Census Date". The non-permanent residents include homeless people, ship crew, boat people, remote area community, and internally displaced persons. Those who had permanent residence and had been travelling away from their home for six months or more were not enumerated in their permanent place, but in the place*

## POPULATION AND EMPLOYMENT

tempat tujuannya.

Untuk tahun yang tidak dilaksanakan sensus penduduk, data kependudukan diperoleh dari hasil proyeksi penduduk. Proyeksi penduduk merupakan suatu perhitungan ilmiah yang didasarkan pada asumsi dari komponen-komponen perubahan penduduk, yaitu kelahiran, kematian, dan migrasi. Proyeksi penduduk Indonesia 2010-2020 menggunakan data dasar penduduk hasil SP2010.

Dalam publikasi ini, data yang disajikan merupakan hasil SP2010 (Mei), penduduk pertengahan tahun 2010 (Juni) dan hasil dari proyeksi penduduk 2010 dan 2015.

Tabel hasil SP2010 merujuk pada Mei sedangkan hasil proyeksi penduduk merujuk pada pertengahan tahun (Juni).

2. **Penduduk Indonesia** adalah semua orang yang berdomisili di wilayah teritorial Indonesia selama 6 bulan atau lebih dan atau mereka yang berdomisili kurang dari 6 bulan tetapi bertujuan menetap.
3. **Rata-rata pertumbuhan penduduk** adalah angka yang menunjukkan tingkat penambahan penduduk pertahun dalam jangka waktu tertentu.

where they were during the census.

For the periods where the population census is not conducted, population projection is done to estimate population during those years. The population projection is an estimate based on the demographic components, such as birth, death, and migration. Indonesia's 2010-2020 population projection used the 2010 Population Census as the base population.

The population data in this publication is the result of the 2010 Population Census (May), midyear population of 2010 (June), and population Projection for 2010 and 2015.

The tables of 2010 Population Census result refer to May and population projection refer to mid-year population (June).

2. **The Population of Indonesia** are all residents of the entire territory of Indonesia who have stayed for six months or longer, and those who intended to stay more than six months even though their length of stay is less than six months.
3. **The average growth rate of population** is the annual population growth rate over a certain period.

## KEPENDUDUKAN DAN KETENAGAKERJAAN

4. **Kepadatan penduduk** adalah banyaknya penduduk per kilometer persegi.
  5. **Rasio jenis kelamin** adalah perbandingan antara banyaknya penduduk laki-laki dan banyaknya penduduk perempuan pada suatu daerah dan waktu tertentu. Biasanya dinyatakan dengan banyaknya penduduk laki-laki untuk 100 penduduk perempuan
  6. **Rumah tangga** adalah seseorang atau sekelompok orang yang mendiami sebagian atau seluruh bangunan fisik/sensus dan biasanya tinggal bersama serta pengelolaan maka dari suatu dapur. Yang dimaksud makan dari suatu dapur adalah jika pengurusan kebutuhan sehari-harinya dikelola bersama-sama menjadi satu.
  7. **Anggota rumah tangga** adalah semua orang yang biasanya bertempat tinggal di suatu rumah tangga, baik yang berada di rumah pada waktu pencacahan maupun yang sementara tidak ada.
  8. **Rata-rata anggota rumah tangga** adalah angka yang menunjukkan rata-rata jumlah anggota rumah tangga per rumah tangga.
4. **Population density** is the number of inhabitants per square kilometer.
  5. **Sex ratio** is the ratio of male population to female population in a given area and time, usually expressed as the number of males for every 100 females.
  6. **Household** is an individual or group of people living in a physical/census building unit or part of it and usually commit on a common provision for food and other essentials of living. Common provision for food means one organizing daily needs for all of household members.
  7. **Household member** are those who usually lives in a household regardless of their location at the time of enumeration.
  8. **Average household size** is the average number of household members per household.

## POPULATION AND EMPLOYMENT

9. **Sumber utama data ketenagakerjaan** adalah Survei Angkatan Kerja Nasional (SAKERNAS). Survei ini khusus dirancang untuk mengumpulkan informasi/ data ketenagakerjaan. Pada beberapa survei sebelumnya, pengumpulan data ketenagakerjaan dipadukan dalam kegiatan lainnya, seperti Survei Sosial Ekonomi Nasional (Susenas), Sensus Penduduk (SP) dan Survei Penduduk Antar Sensus (SUPAS). Sakernas pertama kali diselenggarakan pada tahun 1976, kemudian dilanjutkan pada tahun 1977 dan 1978. Pada tahun 1986 - 1993, Sakernas diselenggarakan secara triwulan di seluruh provinsi di Indonesia, baru sejak tahun 1994 – 2001, Sakernas dilaksanakan secara tahunan, yaitu setiap bulan Agustus. Pada tahun 2002 - 2004, di samping Sakernas Tahunan dilakukan pula Sakernas triwulanan. Pada tahun 2005 – 2010, pengumpulan data Sakernas dilaksanakan secara semesteran pada Februari (Semester I) dan Agustus (Semester II). Tahun 2011 mulai dilakukan kembali secara triwulanan, yaitu Februari (Triwulan I), Mei (Triwulan II), Agustus (Triwulan III), dan November (Triwulan IV). Sakernas Triwulanan ini dimaksudkan untuk memantau indikator ketenagakerjaan secara dini di Indonesia yang mengacu pada *The Key Indicators of the Labor Market* (KILM) yang direkomendasikan oleh *The International Labor Organization* (ILO).
9. *The main source of employment data is National Labour Force Survey (Sakernas). This survey is specifically designed to collect information on labour force statistics. Previously, the collection of such data was integrated with other surveys, such as National Socio-Economic Survey (Susenas), Population Census (SP), and intercensal Population Survey (SUPAS). The first Sakernas was conducted in 1976, then conducted annually during the period 1977 – 1978. During 1986 – 1993, Sakernas was conducted quarterly in all provinces in Indonesia, only since 1994 until 2001 Sakernas was conducted yearly, every August of the year. During the period 2002 – 2004, besides a yearly Sakernas, BPS also conducted a quarterly Sakernas. During the period 2005 – 2010, Sakernas has been conducted in semester period, i.e February (Semester I) and August (Semester II). In 2011 is conducted back on a quarterly basis which is: February (First Quarter), May (Second Quarter), August (Third Quarter), and November (Fourth Quarter). A Quarterly Sakernas is aimed to monitor the prompt indicators of Indonesian labour market which referred to the Key Indicators of Labour Market (KILM) recommended by The International Labour Organization (ILO).*

## KEPENDUDUKAN DAN KETENAGAKERJAAN

10. **Penduduk usia kerja** adalah penduduk yang berumur 15 tahun keatas.
  11. **Angkatan kerja** adalah penduduk usia kerja (15 tahun keatas) yang bekerja, punya pekerjaan namun sementara tidak bekerja, dan pengangguran.
  12. **Bekerja** adalah melakukan pekerjaan dengan maksud memperoleh atau membantu memperoleh pendapatan atau keuntungan dan lamanya bekerja paling sedikit 1 jam secara terus menerus dalam seminggu yang lalu (termasuk pekerja keluarga tanpa upah yang membantu dalam suatu usaha/kegiatan ekonomi).
  13. **Jumlah jam kerja seluruhnya** adalah jumlah jam kerja yang digunakan untuk bekerja (tidak termasuk jam kerja istirahat resmi dan jam kerja yang digunakan untuk hal-hal di luar pekerjaan).
  14. **Lapangan usaha** adalah bidang kegiatan dari pekerjaan/tempat bekerja dimana seseorang bekerja. Klasifikasi lapangan usaha mengikuti Klasifikasi Baku Lapangan Usaha Indonesia (KBLI) dalam 1 digit.
  15. **Status pekerjaan** adalah kedudukan seseorang dalam unit usaha/kegiatan
10. **Working age population** is persons of 15 years and over.
  11. **Labor force or economically active** are persons of 15 years and over, who in the previous week were working, temporarily absent from work but having jobs, and unemployment.
  12. The concept of **working** means activity intended to earn income by doing work or helping to do work at least one hour continuously during the reference week (including unpaid family worker/s for any economic activity).
  13. **Total working hours** is the total hours spent by an employee to perform all jobs (excluding the time used for other activities which are not classified as work).
  14. **Industry** is field of a person's activity or establishment. The classification of industries follows the Indonesia Standard Industrial Classification (KBLI) in one digit.
  15. **Employment status** is the status of a person at his place of work or



## **POPULATION AND EMPLOYMENT**

dalam melakukan pekerjaan.

16. **Pekerja tak dibayar** adalah seseorang yang bekerja membantu usaha untuk memperoleh penghasilan/keuntungan yang dilakukan oleh salah seorang anggota rumah tangga atau bukan anggota rumah tangga tanpa mendapat upah/gaji.

*establishment where he was employed.*

16. **Unpaid worker** is a person who intended to work without pay in an establishment run by other members of the family, relative or neighbor.

<https://selayarkab.bps.go.id>

# KEPENDUDUKAN DAN KETENAGAKERJAAN

## ULASAN

## DESCRIPTION

### Kependudukan

Jumlah Penduduk di Kabupaten Kepulauan Selayar pada tahun 2017 adalah 133.003 dimana penduduk paling banyak berada di Kecamatan Benteng dan penduduk paling sedikit berada di Kecamatan Buki. Menurut kelompok umur, mayoritas penduduk di Kepulauan Selayar berada di umur 0-4.

Sedangkan jumlah rumah tangga di Kabupaten Kepulauan Selayar berkisar diangka 33.392 rumah tangga.

### Ketenagakerjaan

Jumlah angkatan kerja di Kepulauan Selayar per 2017 adalah 57.203. Dari jumlah tersebut, 2,34% adalah pengangguran terbuka. Selain itu, jumlah bukan angkatan kerja adalah 37.815 dengan rincian 7.780 sekolah, 24.553 mengurus rumah tangga dan 5.482 lainnya.

Untuk tahun 2017, Tingkat Pengangguran di Kepulauan Selayar adalah 2,34 dan Tingkat Partisipasi Angkatan Kerja adalah 62,03.

Sedangkan menurut pembagian lapangan pekerjaan utama, 35,68% penduduk bekerja di sektor Pertanian, Kehutanan, Perburuan dan Perikanan sedangkan 9,34% bekerja di sektor Industri Pengolahan. Jika dilihat dari jumlah jam kerja selama seminggu lalu, mayoritas angkatan kerja di Selayar bekerja selama 35 jam keatas.

Menurut Dinas Penanaman Modal,

### Population

*Population in Kepulauan Selayar Regency, per 2017, is 133,033 where the most populated area located in Subdistrict of Benteng and the least populated area located in Subdistrict of Buki. Elsewhere, from the point of Age Group, majority of people aged 0 - 4. .*

*While the number of household recorded in 2015 was 33,392.*

### Employment

*In 2017, number of Economically Active is 57,203 where 2.34 % of them were unemployment. On a contrary, the number of Economically Inactive is 37,815 where 7,780 were attending school, 24,553 were housekeeping and 5,482 were others.*

*Still in 2017, the Unemployment Rate is 2.34 and Economically Active Participation Rate is 62.03.*

*Elsewhere, by classifying to main industry, 35.68% of populated aged 15 above worked in Agriculture, Forestry, Hunting, and Fisheries and 9.34% worked in Manufacturing Industry. Also, considering the Total Working Hour during previous week, majority of worker in Kepulauan Selayar have worked more than 35 hours.*

*From the Investment, Integrated Service and*

## **POPULATION AND EMPLOYMENT**

Pelayanan Terpadu Satu Pintu dan Tenaga Kerja Kabupaten Kepulauan Selayar pada tahun 2017 terdapat 152 penduduk yang mencari kerja. Dari jumlah tersebut mayoritas pencari kerja berasal dari lulusan Sekolah Menengah Atas

*Workers Service of Kepulauan Selayar Regency, the number of registered job applicants in 2017 was 152 applicants and most of them was Senior High School graduate.*

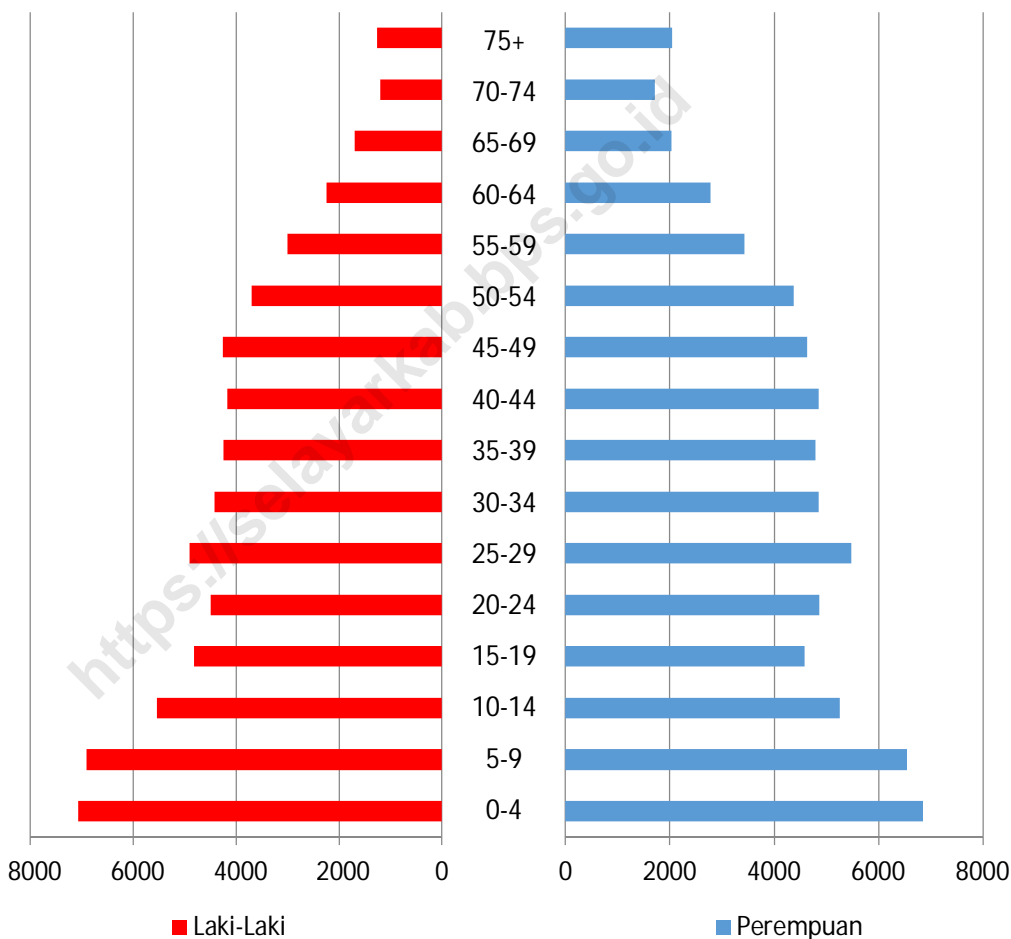
<https://selayarkab.bps.go.id>

## KEPENDUDUKAN DAN KETENAGAKERJAAN

Gambar  
Picture

3

Piramida Penduduk di Kabupaten Kepulauan Selayar, 2017  
*Population Pyramid of Kepulauan Selayar Regency, 2017*



## POPULATION AND EMPLOYMENT

### 3.1 KEPENDUDUKAN/POPULATION

**Tabel** 3.1.1 Jumlah Penduduk dan Laju Pertumbuhan Penduduk Menurut Kecamatan di Kabupaten Kepulauan Selayar, 2010, 2016, dan 2017  
**Table** 3.1.1 *Population and Population Growth Rate by Subdistrict in Kepulauan Selayar Regency, 2010, 2016, and 2017*

Kecamatan <i>District</i>	Jumlah Penduduk <i>Population</i>			Laju Pertumbuhan Penduduk per Tahun <i>Annual Population Growth Rate (%)</i>	
	2010	2016	2017	2010-2017	2016-2017
(1)	(2)	(3)	(4)	(5)	(6)
Pasimarannu	8 959	9 254	9 281	3.59	0.29
Pasilambena	6 786	7 495	7 602	12.02	1.43
Pasimassunggu	7 625	8 292	8 392	10.06	1.21
Takabonerate	12 296	13 469	13 643	10.95	1.29
Pasimassunggu Timur	7 307	7 497	7 515	2.85	0.24
Bontosikuyu	14 332	15 073	15 170	5.85	0.64
Bontoharu	12 484	13 346	13 471	7.391	0.94
Benteng	21 344	25 020	25 627	20.07	2.43
Bontomanai	12 226	12 712	12 768	4.43	0.44
Bontomatene	12 571	13 065	13 123	4.39	0.44
Buki	6 125	6 382	6 411	4.67	0.45
<b>Kepulauan Selayar</b>	<b>122 055</b>	<b>131 605</b>	<b>133 003</b>	<b>8.97</b>	<b>1.06</b>

Sumber : Proyeksi Penduduk Indonesia 2010–2020  
Source : *Indonesia Population Projection 2010–2020*

## KEPENDUDUKAN DAN KETENAGAKERJAAN

**Tabel 3.1.2** Jumlah Penduduk dan Rasio Jenis Kelamin Menurut Kecamatan di Kabupaten Kepulauan Selayar, 2017  
*Table 3.1.2 Population and Sex Ratio by Subdistrict in Kepulauan Selayar Regency, 2017*

Kecamatan <i>District</i>	Jenis Kelamin <i>Sex</i>			Rasio Jenis Kelamin
	Laki-Laki <i>Male</i>	Perempuan <i>Female</i>	Jumlah <i>Total</i>	<i>Sex Ratio</i>
(1)	(2)	(3)	(4)	(5)
Pasimarannu	4 311	4 970	9 281	86,74
Pasilambena	3 677	3 925	7 602	93,68
Pasimassunggu	3 974	4 418	8 392	89,95
Takabonerate	6 715	6 928	13 643	96,93
Pasimassunggu Timur	3 564	3 951	7 515	90,21
Bontosikuyu	7 381	7 789	15 170	94,76
Bontoharu	6 558	6 913	13 471	94,86
Benteng	12 318	13 309	25 627	92,55
Bontomanai	6 295	6 473	12 768	97,25
Bontomatene	6 113	7 010	13 123	87,20
Buki	3 062	3 349	6 411	91,43
<b>Kepulauan Selayar</b>	<b>63 968</b>	<b>69 035</b>	<b>133 003</b>	<b>92,66</b>

Sumber : Proyeksi Penduduk Indonesia 2010–2020  
 Source : *Indonesia Population Projection 2010–2020*

## POPULATION AND EMPLOYMENT

Tabel 3.1.3 Distribusi dan Kepadatan Penduduk Menurut Kecamatan di Kabupaten Kepulauan Selayar, 2017  
 Table Population Distribution and Density by Subdistrict in Kepulauan Selayar Regency, 2017

Kecamatan District	Persentase Penduduk Percentage of Total Population	Kepadatan Penduduk per km <sup>2</sup> Population Density per sq.km
(1)	(2)	(3)
Pasimarannu	6.98	47
Pasilambena	5.72	61
Pasimassunggu	6.31	43
Takabonerate	10.26	261
Pasimassunggu Timur	5.65	91
Bontosikuyu	11.41	61
Bontoharu	10.13	105
Benteng	19.27	1 028
Bontomanai	9.60	93
Bontomatene	9.87	68
Buki	4.82	93
<b>Kepulauan Selayar</b>	<b>100,00</b>	<b>92</b>

Sumber : Proyeksi Penduduk Indonesia 2010–2020  
 Source : Indonesia Population Projection 2010–2020

## KEPENDUDUKAN DAN KETENAGAKERJAAN

**Tabel** 3.1.4 Jumlah Penduduk Menurut Kelompok Umur dan Jenis Kelamin di Kabupaten Kepulauan Selayar, 2017  
**Table** 3.1.4 *Population by Age Group and Sex in Kepulauan Selayar Regency, 2017*

Kelompok Umur <i>Age Group</i>	Jenis Kelamin/Sex		
	Laki-Laki <i>Male</i>	Perempuan <i>Female</i>	Jumlah <i>Total</i>
(1)	(2)	(3)	(4)
0-4	7 078	6 852	13 930
5-9	6 912	6 538	13 450
10-14	5 547	5 255	10 802
15-19	4 818	4 586	9 404
20-24	4 491	4 860	9 351
25-29	4 913	5 472	10 385
30-34	4 426	4 846	9 272
35-39	4 244	4 786	9 030
40-44	4 170	4 846	9 016
45-49	4 263	4 631	8 894
50-54	3 701	4 372	8 073
55-59	2 999	3 429	6 428
60-64	2 243	2 774	5 017
65-69	1 693	2 027	3 720
70-74	1 204	1 716	2 920
75+	1 266	2 045	3 311
<b>Jumlah/Total</b>	<b>63 968</b>	<b>69 035</b>	<b>133 003</b>

Sumber : Proyeksi Penduduk Indonesia 2010-2020  
 Source : *Indonesia Population Projection 2010-2020*



## POPULATION AND EMPLOYMENT

**Tabel** 3.1.5 **Jumlah Rumah Tangga Menurut Kecamatan di Kabupaten Kepulauan Selayar, 2010, 2016 dan 2017**  
**Table** 3.1.5 **Number of Households by Subdistrict in Kepulauan Selayar Regency, 2010, 2016 and 2017**

Kecamatan <i>District</i>	Rumah Tangga/ <i>Household</i>		
	2010	2016	2017
(1)	(2)	(3)	(4)
Pasimarannu	2 411	2 579	2 591
Pasilambena	1 685	1 990	2 019
Pasimassunggu	1 975	2 240	2 271
Takabonerate	2 894	3 095	3 140
Pasimassunggu Timur	1 857	1 914	1 919
Bontosikuyu	3 720	3 822	3 848
Bontoharu	3 049	3 203	3 228
Benteng	5 010	5 952	6 084
Bontomanai	3 130	3 186	3 205
Bontomatene	3 400	3 414	3 432
Buki	1 612	1 646	1 655
<b>Kepulauan Selayar</b>	<b>30 743</b>	<b>33 041</b>	<b>33 392</b>

Sumber : Proyeksi Penduduk Indonesia 2010–2020  
 Source : *Indonesia Population Projection 2010–2020*

## KEPENDUDUKAN DAN KETENAGAKERJAAN

### 3.2 KETENAGAKERJAAN/EMPLOYMENT

**Tabel** 3.2.1 **Jumlah Penduduk Berumur 15 Tahun Keatas Menurut Jenis Kegiatan Selama Seminggu yang Lalu dan Jenis Kelamin di Kabupaten Kepulauan Selayar, 2017**  
**Table** 3.2.1 **Population Aged 15 Years and Over by Type of Activity During The Previous Week and Sex in Kepulauan Selayar Regency, 2017**

Kegiatan Utama Main Activity	Jenis Kelamin/Sex		
	Laki-Laki Male	Perempuan Female	Jumlah Total
(1)	(2)	(3)	(4)
<b>Angkatan Kerja/Economically Active</b>	<b>37 260</b>	<b>19 943</b>	<b>57 203</b>
Bekerja/Working	36 106	19 760	55 866
Pengangguran Terbuka/Unemployment	1 154	183	1 337
<b>Bukan Angkatan Kerja/ Economically Inactive</b>	<b>7 249</b>	<b>30 566</b>	<b>37 815</b>
Sekolah/Attending School	3 152	4 628	7 780
Mengurus Rumah Tangga/Housekeeping	706	23 847	24 553
Lainnya/Others	3 391	2 091	5 482
<b>Jumlah/Total</b>	<b>44 509</b>	<b>50 509</b>	<b>95 018</b>
<b>Tingkat Partisipasi Angkatan Kerja/ Economically Active Participation Rate</b>	<b>83,71</b>	<b>39,48</b>	<b>62,03</b>
<b>Tingkat Pengangguran / Unemployment Rate</b>	<b>3,10</b>	<b>0,92</b>	<b>2,34</b>

Sumber : Survei Angkatan Kerja Nasional Agustus  
 Source : August National Labor Force Survey

## POPULATION AND EMPLOYMENT

Jumlah Penduduk Berumur 15 Tahun Ke Atas Menurut Pendidikan Tertinggi yang Ditamatkan dan Jenis Kegiatan Selama Seminggu yang Lalu di Kabupaten Kepulauan Selayar, 2017

Tabel  
Table 3.2.2

*Population Aged 15 Years and Over by Educational Attainment and Type of Activity During The Previous Week in Kepulauan Selayar Regency, 2017*

Pendidikan Tertinggi yang Ditamatkan <i>Educational Attainment</i>	Angkatan Kerja/ <i>Economically Active</i>		
	Bekerja <i>Working</i>	Pengangguran Terbuka <i>Unemployment</i>	Jumlah Total
(1)	(2)	(3)	(4)
Tidak Tamat dan Tamat Sekolah Dasar <i>Not Yet Completed and Completed Primary School</i>	27 665	438	28 103
Sekolah Menengah Pertama <i>Junior High School</i>	7 343	108	7 451
Sekolah Menengah Atas <i>Senior High School</i>	8 902	608	9 510
Sekolah Menengah Atas Kejuruan <i>Vocational Senior High School</i>	2 172	183	2 355
Diploma I/II/III/Akademi <i>Diploma I/II/III/Academy</i>	1 792	0	1 792
Universitas <i>University</i>	7 992	0	7 992
<b>Jumlah/Total</b>	<b>55 866</b>	<b>1 337</b>	<b>57 203</b>

Sumber : Survei Angkatan Kerja Nasional Agustus  
Source : August National Labor Force Survey

## KEPENDUDUKAN DAN KETENAGAKERJAAN

Jumlah Penduduk Berumur 15 Tahun Keatas yang Bekerja Selama Seminggu yang Lalu Menurut Kelompok Umur dan Jenis Kelamin di Kabupaten Kepulauan Selayar, 2017

Tabel  
Table

3.2.3

*Population Aged 15 Years and Over Who Worked During the Previous Week by Age Group and Sex in Kepulauan Selayar Regency, 2017*

Kelompok Umur <i>Age Group</i>	Jenis Kelamin/Sex		
	Laki-Laki <i>Male</i>	Perempuan <i>Female</i>	Jumlah <i>Total</i>
(1)	(2)	(3)	(4)
15-19	1 829	183	2 012
20-24	2 246	561	2 807
25-29	3 611	1 393	5 004
30-34	6 461	4 267	10 728
35-39	4 457	2 542	6 999
40-44	4 667	2 768	7 435
45-49	4 262	2 098	6 360
50-54	2 867	2 477	5 344
55-59	2 602	1 604	4 206
60+	4 258	2 050	6 308
<b>Jumlah/Total</b>	<b>37 260</b>	<b>19 943</b>	<b>57 203</b>

Sumber : Survei Angkatan Kerja Nasional Agustus  
Source : August National Labor Force Survey

## POPULATION AND EMPLOYMENT

Tabel  
Table 3.2.4

Jumlah Penduduk Berumur 15 Tahun Ke Atas yang Bekerja Selama Seminggu yang Lalu Menurut Lapangan Pekerjaan Utama dan Jenis Kelamin di Kabupaten Kepulauan Selayar, 2017  
*Population Aged 15 Years and Over Who Worked During the Previous Week by Main Industry and Sex in Kepulauan Selayar Regency, 2017*

Lapangan Pekerjaan Utama <sup>1</sup> <i>Main Industry<sup>1</sup></i>	Jenis Kelamin/Sex		
	Laki-Laki <i>Male</i>	Perempuan <i>Female</i>	Jumlah <i>Total</i>
(1)	(2)	(3)	(4)
1	15 393	4 538	19 931
2	3 691	1 528	5 219
3	2 613	5 665	8 278
4	6 653	7 847	14 500
5	7 756	182	7 938
<b>Jumlah/Total</b>	<b>36 106</b>	<b>19 760</b>	<b>55 866</b>

Keterangan/Note :  
 1 Pertanian, Kehutanan, Perburuan, dan Perikanan/*Agriculture, Forestry, Hunting, and Fisheries*  
 2 Industri Pengolahan/*Manufacturing Industry*  
 3 Perdagangan Besar, Eceran, Rumah Makan, dan Hotel/*Wholesale Trade, Retail Trade, Restaurants, and Hotels*  
 4 Jasa Kemasyarakatan, Sosial, dan Perorangan/*Community, Social, and Personal Services*  
 5 Lainnya/*Others*

Sumber : Survei Angkatan Kerja Nasional Agustus  
 Source : August National Labor Force Survey

## KEPENDUDUKAN DAN KETENAGAKERJAAN

Jumlah Penduduk Berumur 15 Tahun Ke Atas yang Bekerja Selama Seminggu yang Lalu Menurut Jumlah Jam Kerja Seluruhnya dan Jenis Kelamin di Kabupaten Kepulauan Selayar, 2017

Tabel  
Table

3.2.5

*Population Aged 15 Years and Over Who Worked During the Previous Week by Total Working Hours and Sex in Kepulauan Selayar Regency, 2017*

Jumlah Jam Kerja Seluruhnya (jam) <i>Total Working Hours (hours)</i>	Jenis Kelamin/Sex		
	Laki-Laki <i>Male</i>	Perempuan <i>Female</i>	Jumlah <i>Total</i>
(1)	(2)	(3)	(4)
0 <sup>1</sup>	1 075	233	1 308
1-14	1 747	1 587	3 334
15-34	8 191	5 952	14 143
35+	25 093	11 988	37 081
<b>Jumlah/Total</b>	<b>36 106</b>	<b>19 760</b>	<b>55 866</b>

Keterangan/Note : <sup>1</sup> Sementara tidak bekerja/ *Temporarily out of work*

Sumber : Survei Angkatan Kerja Nasional Agustus

Source : *August National Labor Force Survey*

## POPULATION AND EMPLOYMENT

Jumlah Penduduk Berumur 15 Tahun Ke Atas yang Bekerja Selama Seminggu yang Lalu Menurut Status Pekerjaan Utama dan Jenis Kelamin di Kabupaten Kepulauan Selayar, 2017

Tabel  
Table 3.2.6

*Population Aged 15 Years and Over Who Worked During the Previous Week by Main Employment Status and Sex in Kepulauan Selayar Regency, 2017*

Status Pekerjaan Utama <i>Main Employment Status</i>	Jenis Kelamin/Sex		
	Laki-Laki <i>Male</i>	Perempuan <i>Female</i>	Jumlah <i>Total</i>
(1)	(2)	(3)	(4)
Berusaha sendiri <i>Own account worker</i>	13 594	6 798	20 392
Berusaha dibantu buruh tidak tetap/buruh tak dibayar <i>Employer assisted by temporary worker/unpaid worker</i>	5 515	988	6 503
Berusaha dibantu buruh tetap/buruh dibayar <i>Employer assisted by permanent worker/paid worker</i>	2 255	453	2 708
Buruh/Karyawan/Pegawai <i>Regular employee</i>	11 437	7 994	19 431
Pekerja bebas <i>Casual employee</i>	991	126	1 117
Pekerja keluarga/tak dibayar <i>Family worker/unpaid worker</i>	2 314	3 401	5 715
<b>Jumlah/Total</b>	<b>3 6106</b>	<b>19 760</b>	<b>55 866</b>

Sumber : Survei Angkatan Kerja Nasional Agustus  
Source : August National Labor Force Survey

## KEPENDUDUKAN DAN KETENAGAKERJAAN

**Tabel** 3.2.7 **Jumlah Pencari Kerja Terdaftar Menurut Tingkat Pendidikan Tertinggi yang Ditamatkan dan Jenis Kelamin di Kabupaten Kepulauan Selayar, 2017**  
**Table** 3.2.7 **Number of Registered Job Applicants by Educational Attainment and Sex in Kepulauan Selayar Regency, 2017**

Pendidikan Tertinggi yang Ditamatkan <i>Educational Attainment</i>	Jenis Kelamin/Sex		
	Laki-Laki <i>Male</i>	Perempuan <i>Female</i>	Jumlah <i>Total</i>
(1)	(2)	(3)	(4)
Tidak/Belum Pernah Sekolah <i>No Schooling</i>	-	-	-
Tidak/Belum Tamat SD <i>Not Yet Completed Primary School</i>	-	-	-
Sekolah Dasar <i>Primary School</i>	1	-	1
Sekolah Menengah Pertama <i>Junior High School</i>	-	-	-
Sekolah Menengah Atas <i>Senior High School</i>	41	21	62
Diploma I/II/III/Akademi <i>Diploma I/II/III/Academy</i>	-	54	54
Universitas <i>University</i>	10	25	35
<b>Jumlah/Total</b>	<b>52</b>	<b>100</b>	<b>152</b>

Sumber : Dinas Penanaman Modal, Pelayanan Terpadu Satu Pintu dan Tenaga Kerja Kabupaten Kepulauan Selayar

Source : *Investment, Integrated Service and Workers Service of Kepulauan Selayar Regency*





# BAB 4 SOSIAL

## Chapter 4 SOCIAL

Angka Partisipasi Murni (APM) dan Angka Partisipasi Kasar (APK)  
Net Enrolment Rate (NER) and Gross Enrolment Rate (GER)



Jumlah Fasilitas Kesehatan  
Number of Health Facilities



Rumah Sakit  
Hospital



Puskesmas  
Public Health Center



Posyandu  
Maternal & Child Health Center

Garis Kemiskinan dan Penduduk Miskin di Kabupaten Kepulauan Selayar  
Poverty Line and Number of Poor People in Kepulauan Selayar Regency

Garis Kemiskinan  
Poverty Line



310 978 Rupiah

Penduduk Miskin  
Number of Poor People



17 615 Jiwa/People



## PENJELASAN TEKNIS

1. **Tidak/belum pernah sekolah** adalah mereka yang tidak pernah atau belum pernah terdaftar dan tidak pernah atau belum pernah aktif mengikuti pendidikan di suatu jenjang pendidikan formal. Termasuk juga yang tamat/belum tamat taman kanak-kanak tetapi tidak melanjutkan ke sekolah dasar.
2. **Masih bersekolah** adalah mereka yang terdaftar dan aktif mengikuti pendidikan formal dan non formal (Paket A, B, atau C), baik pendidikan dasar, menengah maupun pendidikan tinggi. Bagi mahasiswa yang sedang cuti dianggap masih bersekolah.
3. **Tidak bersekolah lagi** adalah mereka yang pernah terdaftar dan aktif mengikuti pendidikan di suatu jenjang pendidikan formal dan non formal (Pake A, B, atau C), tetapi pada saat pencacahan tidak lagi terdaftar dan tidak aktif mengikuti pendidikan.
4. **Tamat sekolah** adalah menyelesaikan pelajaran yang ditandai dengan lulus ujian akhir pada kelas atau tingkat terakhir suatu jenjang pendidikan di sekolah negeri maupun swasta dengan mendapatkan tanda tamat belajar/ijazah. Seseorang yang belum mengikuti pelajaran pada kelas tertinggi tetapi telah mengikuti ujian akhir dan lulus dianggap tamat

## TECHNICAL NOTES

1. **Not/never attending school** is someone who has never attended or never been registered in a formal education, such as primary, secondary, and tertiary education. Those who just completed kindergarten are considered as never attended school.
2. **Attending school** is someone who is currently attending primary, secondary, or tertiary education, including package A, package B, or package C. College student who postpones his/her study is considered as attending school.
3. **Not attending school anymore** is someone who had enrolled and participated in formal and non-formal education in the past including package A, package B, or package C, but currently does not attend school.
4. **Completed particular level of education** is someone who has completed particular level of education in private or public school and accepting graduation certificate. Someone who has never attended the highest grade but passed the final exam is considered as completed particular level of education.

## **SOCIAL**

sekolah.

5. **Dapat membaca dan menulis** artinya dapat membaca dan menulis kata-kata/kalimat sederhana dengan suatu aksara tertentu.
  6. **Jalur Pendidikan di Indonesia** terdiri atas 1) pendidikan formal, 2) pendidikan non formal, dan 3) pendidikan informal yang ketiganya dapat saling melengkapi dan memperkaya (Undang-Undang No. 20 Tahun 2013 tentang Sistem Pendidikan Nasional).
  7. **Jenjang Pendidikan Formal** terdiri atas pendidikan dasar, pendidikan menengah, dan pendidikan tinggi. Jenis pendidikan yang diajarkan mencakup pendidikan umum, kejuruan, akademik, profesi, vokasi, keagamaan, dan khusus.
    - a. Pendidikan Dasar berbentuk Sekolah Dasar (SD) dan Madrasah Ibtidaiyah (MI) atau bentuk lain yang sederajat serta sekolah menengah pertama (SMP) dan Madrasah Tsanawiyah (MTS), atau bentuk lain yang sederajat.
    - b. Pendidikan menengah berbentuk sekolah menengah atas (SMA), Madrasah Aliyah (MA), Sekolah menengah kejuruan (SMK), dan bentuk lain yang sederajat.
    - c. Pendidikan tinggi merupakan jenjang pendidikan setelah
5. **Able to read and write** is the ability to read and write at least a simple sentence in any letter of alphabets.
  6. **The Education System** in Indonesia consists of 1) a formal education, 2) non-formal education, and 3) informal education that all three can be complementary and enriching (Law No. 20 Year 2013 about The National Education System).
  7. **The Formal Education Level** consists of primary education, secondary education, and high education. The kind of education that taught consists of general education, vocational, academic, professional, religious, and specific education.
    - a. The Primary Education consists of Elementary School or other equivalent forms and Junior High School and MTs, or other equivalent forms.
    - b. The Secondary Education consists of the senior high school, MA, Vocational School, and Vocational Madrasah Aliyah, or other equivalent forms.
    - c. The High Education consists of the education level after the secondary education that consists of diplomas, bachelor,

pendidikan menengah yang mencakup program pendidikan diploma, sarjana, magister, spesialis, dan dokter yang diselenggarakan oleh perguruan tinggi. Perguruan tinggi dapat berbentuk akademi, politeknik, sekolah tinggi, institut, atau universitas.

*master, specialist, and doctoral degrees that are held by the college. The colleges can be academy, polytechnic, high school, institute, or university.*

8. **Rumah sakit** adalah tempat pemeriksaan dan perawatan kesehatan, biasanya berada di bawah pengawasan dokter/ tenaga medis, yang melayani penderita yang sakit untuk berobat rawat jalan atau rawat inap.
  9. **Rumah Sakit Bersalin** adalah rumah sakit khusus untuk persalinan, dilengkapi pelayanan spesialis pemeriksaan kehamilan, persalinan, rawat inap dan rawat jalan ibu dan anak yang berada di bawah pengawasan dokter spesialis kandungan.
  10. **Rumah Bersalin** adalah sarana pelayanan kesehatan dengan izin sebagai rumah bersalin, dilengkapi pelayanan pemeriksaan kehamilan, persalinan serta pemeriksaan ibu dan anak yang berada di bawah pengawasan bidan senior.
8. **Hospital** is a place for health check, usually controlled/supervised by doctors/medical personnel to serve the ill patients to get outpatient or inpatient treatment services.
  9. **Maternity Hospital** is a specialized hospital for childbirth, has specialist inspection service to pregnancy, childbirth, hospitalization and outpatient for mothers and children that is under the supervision of an obstetrician.
  10. **Maternity House** is health care facility with a license as a maternity house, equipped with prenatal care, childbirth and examination of mothers and children which is under the supervision of a senior midwife.

## SOCIAL

11. **Poliklinik** adalah sarana pelayanan sarana yang dipakai untuk pelayanan berobat jalan, biasanya berada di bawah pengawasan dokter/ tenaga medis.
11. **Polyclinic** is a health facility in which to get outpatient services, usually under the control of doctor/medical personnel.
12. **Puskesmas (Pusat Kesehatan Masyarakat)** adalah unit pelaksanaan teknis dinas kesehatan kabupaten/kota yang mempunyai fungsi utama sebagai penyelenggara pelayanan kesehatan tingkat pertama. Wilayah kerja puskesmas maksimal adalah satu kecamatan dan untuk dapat menjangkau wilayah kerjanya, puskesmas mempunyai jaringan pelayanan yang meliputi unit puskesmas pembantu (pustu), unit puskesmas keliling (puskel), dan unit bidan desa/ komunitas (Peraturan Menteri Kesehatan RI No. 75 Tahun 2015 Tentang Pusat Kesehatan Masyarakat ).
12. **Public Health Center** is technical implementation unit of regency health department that have the primary function as a first-level health care providers. The working area standard of public health center is one district and to reach their working areas, public health center have a service network covering subsidiary of public health center, mobile public health center units, and midwife units (Regulation of the Minister of Health of Indonesia Number 75 Year 2014 about Public Health Center)
13. **Apotek** adalah suatu tempat tertentu yang digunakan untuk melakukan pekerjaan kefarmasian, dan penyaluran/ penjualan obat atau bahan farmasi dan perbekalan kesehatan lainnya kepada masyarakat yang dikelola oleh tenaga apoteker (Peraturan Menteri Kesehatan RI No. 1332 Tahun 2002 Tentang Perubahan Atas Peraturan Menteri Kesehatan RI No 922/MENKES/PER/X/1993 Tentang
13. **Pharmacy** is a specific place that is used for pharmaceutical jobs, and distribution/sale of drugs/ pharmaceuticals and other medical supplies to people that are administered by trained pharmacist (Regulation of the Minister of Health of Indonesia Number 922/MENKES/PER/X/1993 about provision and Procedures for Administration of Licensed Pharmacies).

dan Tata Cara Pemberian Izin Apotek).

14. **Imunisasi** adalah memasukkan kuman atau racun penyakit tertentu yang sudah dilemahkan (vaksin) ke dalam tubuh dengan cara disuntik atau diminum (diteteskan dalam mulut) dengan maksud agar terjadi kekebalan tubuh terhadap penyakit tersebut.

15. **Jumlah tindak pidana** menggambarkan jumlah kasus tindak pidana yang terjadi pada kurun waktu tertentu.

16. **Persentase penyelesaian tindak pidana**

$$= \frac{\text{jumlah peristiwa tindak pidana yang diselesaikan}}{\text{jumlah peristiwa tindak pidana yang dilaporkan}} \times 100\%$$

**Persentase penyelesaian peristiwa tindak pidana** menyatakan persentase penyelesaian tindak pidana oleh polisi. Suatu tindak pidana dinyatakan sebagai kasus yang selesai di tingkat kepolisian, apabila:

1. Berkas perkaranya sudah siap untuk diserahkan atau telah diserahkan kepada kejaksaan.
2. Dalam hal delik aduan, pengaduannya dicabut dalam tenggang waktu yang telah ditentukan menurut undang-undang;
3. Telah diselesaikan oleh kepolisian berdasarkan azas plichtmatigheid (kewajiban berdasarkan kewenangan hukum);

14. **Immunization** is putting enervated microbe of a certain disease into human body by injection or drinking (dropping into mouth) to make the body immune to that disease.

15. **Crime total** refers to the number of criminal cases occurring during a given period.

16. **Crime clearance rate**

$$= \frac{\text{number of cleared criminal cases}}{\text{number of reported criminal cases}} \times 100\%$$

**Crime clearance rate** refers to percentage of crime clearance by police. A criminal case is categorized as a cleared case by police, if:

1. All documents are ready to submit or already submitted to justice court;
2. In the case of attense that warrants complaint, the complaint was withdraw within a given period state in the law;
3. The case was cleared by police based on the principle of plichtmatigheid (obligation on the basis of law authority);



## **SOCIAL**

4. Kasus yang dimaksud tidak termasuk kompetensi kepolisian;
  5. Tersangka meninggal dunia;
  6. Kasus kadaluwarsa.
17. Untuk mengukur kemiskinan BPS menggunakan konsep kemampuan memenuhi kebutuhan dasar (basic needs approach). Dengan pendekatan ini, kemiskinan dipandang sebagai ketidakmampuan dari sisi ekonomi untuk memenuhi kebutuhan dasar makanan dan bukan makanan yang diukur dari sisi pengeluaran. Metode yang digunakan adalah menghitung Garis Kemiskinan (GK), yang terdiri dari dua komponen yaitu Garis Kemiskinan Makanan (GKM) dan Garis Kemiskinan Non- Makanan (GKNM). Perhitungan Garis Kemiskinan dilakukan secara terpisah untuk daerah perkotaan dan perbedaan.
18. **Penduduk miskin** adalah penduduk yang memiliki rata-rata pengeluaran per kapita per bulan di bawah garis kemiskinan.
19. **Garis Kemiskinan Makanan (GKM)** merupakan nilai pengeluaran kebutuhan minimum makanan yang disetarakan dengan 2.100 kkalori per kapita per hari. Garis kemiskinan Non - Makanan (GKNM) adalah kebutuhan minimum untuk perumahan, sandang, pendidikan, kesehatan, dan kebutuhan dasar lainnya.
4. *The case was not the responsibility of police office;*
  5. *The suspect died;*
  6. *The case was out of data.*
17. *To measure poverty, BPS-Statistics Indonesia has used the concept of basic needs approach. Therefore, poverty is viewed as economic inability to fulfill food and non-food basic needs which are measured by consumption/ expenditure. The method used is calculating poverty line, which consists of two components that are Food poverty Line (FPL) and Non-Food Poverty line (NFPL). The poverty line was calculated separately for urban and rural areas.*
18. *A person whose expenditure per capita per month is below the poverty line is considered to be **poor**.*
19. ***The Food Poverty Line** refers to the daily minimum requirement of 2.100 kcal per capita per days. The Non-Food Poverty Line refers to minimum requirement for household necessities for clothing, education, health, and other basic individual needs.*

**ULASAN**

**DESCRIPTION**

**Pendidikan**

Berdasarkan Survei Sosial Ekonomi Nasional Kor, Maret 2017, Angka Partisipasi Murni (APM) tertinggi berada pada jenjang SD/MI dengan APM mencapai 98,64 sedangkan Angka Partisipasi Kasar (APK) tertinggi berada pada jenjang SD/MI dengan APK 108,71

Menurut Dinas Pendidikan dan Kebudayaan Kabupaten Kepulauan Selayar dan Kementerian Agama, pada tahun 2017 terdapat 140 TK, 20 Raudatul Afthal, 139 Sekolah Dasar, 13 Madrasah Ibtidaiyah, 52 SMP, 11 Madrasah Tsanawiyah, 11 SMA, 9 SMK, dan 1 Madrasah Aliyah.

**Kesehatan**

Pada tahun 2017 terdapat 1 Rumah Sakit di Kepulauan Selayar yang terletak di Kecamatan Bontoharu. Kemudian juga terdapat 14 Puskesmas, dan 289 Posyandu, yang tersebar di seluruh Kabupaten Kepulauan Selayar.

Selain didukung dengan fasilitas tersebut, Kepulauan Selayar memiliki tenaga kesehatan antara lain 16 Tenaga Medis, 93 Tenaga Keperawatan, 94 Tenaga Kebidanan, dan 3 Tenaga Kefarmasian. Dokter yang ada di Kepulauan Selayar terdiri dari 9 Dokter Spesialis, 14 Dokter Umum, dan 10 Dokter Gigi.

**Education**

*From the result of National Socio Economic Survey Kor, March 2017, the highest number of Net Enrollment Rate (NER) was earned in Elementary School level with NER 98.64 while Gross Enrollment Rate (GER) also in Elementary School level with GER 108.71*

*Data from Kepulauan Selayar Regency's Service of National Education and Department of Religious Affair, in 2017 Kepulauan Selayar is home to 140 Kindergatens, 20 Raudathul Afthal, 139 Primary Schools, 13 Madrasah Ibtidaiyah, 52 Junior High Schools, 11 Madrasah Tsanawiyah, 11 Senior High Schools, 9 Vocational High Schools, and 1 Madrasah Aliyah.*

**Health**

*In 2017, there's only one Hospital established in Kepulauan Selayar located in Subdistrict of Bontoharu. Then, there are 14 Public Health Centers, and 289 Maternal & Child Health Centers spread in whole Kepulauan Selayar Regency.*

*Other than those facilities, Kepulauan Selayar owned Health Personnel which can be detailed as; 16 Medical Personnel, 93 Nursing Personnel, 94 Midwifery Personnel, and 3 Pharmacy Personel. Also, there are 9 Specialist Doctors, 14 Generalist Doctors and 10 Dentists*

## **SOCIAL**

Dari data Dinas Kesehatan Kabupaten Kepulauan Selayar, penyakit paling banyak terjadi pada tahun 2017 adalah ISPA dengan 21.757 penderita.

Namun, selama 5 tahun terakhir jumlah bayi dengan gizi buruk menunjukkan penurunan dengan hanya 8 bayi menderita gizi buruk pada tahun 2017.

Selama tahun 2017, pemerintah gencar melaksanakan Penyuluhan HIV/AIDS di setiap. Hal ini terbukti positif dengan hanya 13 penderita HIV/AIDS di Kepulauan Selayar.

### **Agama**

Dari sisi agama, mayoritas penduduk Selayar beragama Islam menurut catatan Kementerian Agama Kabupaten Kepulauan Selayar dan juga terdapat penganut Budha di Kepulauan Selayar yang bermukim di Kecamatan Benteng. Dengan mayoritas penduduk Kepulauan Selayar beragama Islam, diikuti juga dengan jumlah tempat peribadatan untuk agama Islam yaitu total 350 Masjid dan 310 Mushola.

Untuk jumlah Jemaah haji mengalami kenaikan kuota selama 5 tahun terakhir dengan jumlah Jemaah haji tahun 2017 adalah 112 jemaah.

### **Kriminalitas**

Dari sisi kriminalitas, selama tahun 2017 terjadi total 490 tindak pidana. Dan tindak pidana terbanyak terjadi di Kecamatan Benteng dengan jumlah 310 tindak pidana. Dari 490 tindak pidana yang terjadi di tahun 2017, 76,14% telah dilakukan penyelesaian

*Data from Service of Health showed that 10 Most Diseases occurs in 2017. Upper respiratory tract infections (URI or URTI) ranked first in the list with 21,757 cases reported.*

*In 5 last years, the number of babies with malnutrition showed significant drop with only 8 babies suffered malnutrition in 2017.*

*During 2017, the local government had vigorously held HIV/AIDS Counselling in each Subdistricts. It has proven effective resulted only 13 person infected HIV/AIDS.*

### **Religion**

*Islam is the largest faith in Kepulauan Selayar. According data in 2017, majority of population in Kepulauan Selayar embraced it as their faith. On the other hand, there are Buddha settled in Subdistrict of Benteng. With the majority of population embraced Islam, it followed with establishment of 350 mosques and 310 musholas.*

*As the number of pilgrim, Kepulauan Selayar showed a little up in last 5 years, but in 2017 the number of pilgrim departed are 112 persons.*

### **Crime**

*During 2017, total of 490 criminal cases happened in Kepulauan Selayar reported to police with the largest number of cases occurred in Subdistrict of Benteng with 310 cases reported. Within 490 cases, 76.14% has*

oleh Kepolisian Resort Kepulauan Selayar.

Selama tahun 2017, Lembaga Pemasyarakatan di Kepulauan Selayar terisi 92 orang dimana 48 orang adalah Narapidanda dan 44 orang adalah Tahanan.

### **Kemiskinan**

Pada tahun 2016 dari 35.541 keluarga yang ada di Kepulauan Selayar, terdapat 5.699 keluarga yang masih memiliki klasifikasi Pra-Sejahtera.

Sedangkan hasil dari Survei Sosial Ekonomi Nasional 2017, garis kemiskinan Kepulauan Selayar berapada pada angka Rp 310.978,- dengan Jumlah Penduduk Miskin sebanyak 17.620.

Menurut data dari Bagian Ekonomi Setda Kabupaten Kepulauan Selayar, pada tahun 2017 terdapat 9.490 Kepala Keluarga Miskin yang menerima Raskin.

*been solved.*

*Still in 2017, State Prison of Kepulauan Selayar Regency imprisoned 48 criminals and 44 prisoners*

### **Poverty**

*Within 35,541 households in Kepulauan Selayar, 5,699 of them classified as Pre-prosperous Family.*

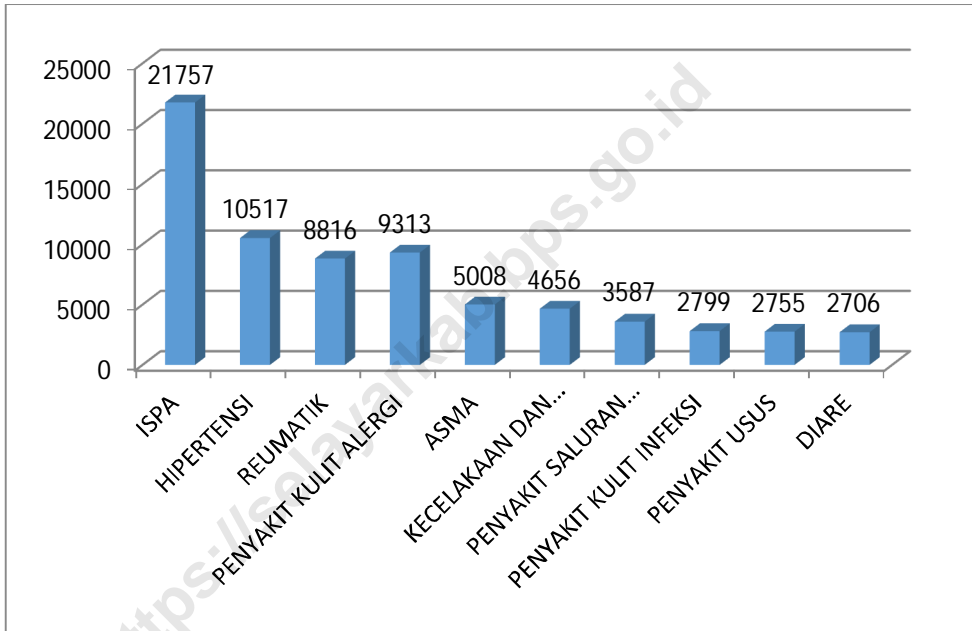
*While the result of National Socio Economic Survey showed that the poverty line in 2017 is 310,978 rupiahs and the number of poor people is 17,620.*

*Data from Economic Division of Local Secretary showed that only 9,490 household received Raskin in 2017.*

Gambar  
Picture

4

Jumlah Kasus Penyakit Terbanyak di Kabupaten Kepulauan Selayar, 2017  
Number of Cases of Most Diseases in Kepulauan Selayar Regency, 2017



## 4.1 PENDIDIKAN/EDUCATION

Persentase Penduduk Usia 5–24 Tahun Menurut Jenis Kelamin, Kelompok Umur Sekolah, dan Partisipasi Sekolah di Kabupaten Kepulauan Selayar, 2017

Tabel

4.1.1

Table

*Percentage of Population Aged 5-24 Years by Sex, Age Group, and School Participation in Kepulauan Selayar Regency, 2017*

Jenis Kelamin dan Kelompok Umur Sekolah <i>Sex and School Age Group</i>	Partisipasi Sekolah/ <i>School Participation</i>		
	Tidak/Belum Pernah Sekolah <i>Not/Never Attending School</i>	Masih Sekolah <i>Attending School</i>	Tidak Sekolah Lagi <i>Not Attending School Anymore</i>
(1)	(2)	(3)	(4)
<b>Laki-Laki/Male</b>			
5-6	91,47	8,53	0,00
7-12	0,94	97,94	1,12
13-15	0,00	91,12	8,88
16-18	1,03	66,32	32,65
19-24	3,77	25,65	70,57
<b>Perempuan/Female</b>			
5-6	79,89	20,11	0,00
7-12	1,89	99,29	0,00
13-15	0,00	100,00	0,00
16-18	0,00	48,05	51,95
19-24	0,00	22,50	77,50
<b>Laki-Laki+Perempuan / Male + Female</b>			
5-6	86,50	13,50	0,00
7-12	0,82	98,64	0,54
13-15	0,00	96,00	4,00
16-18	0,61	58,95	40,44
19-24	1,89	24,07	74,05

Sumber : Survei Sosial Ekonomi Nasional Kor, Maret 2017

Source : *National Socio Economic Survey kor, March 2017*

## SOCIAL

**Tabel** 4.1.2 **Angka Partisipasi Murni (APM) dan Angka Partisipasi Kasar (APK) Menurut Jenjang Pendidikan di Kabupaten Kepulauan Selayar, 2017**  
**Table** *Net Enrolment Rate and Gross Enrolment Rate by Educational Level in Kepulauan Selayar Regency, 2017*

<b>Jenjang Pendidikan</b> <i>Educational Level</i>	<b>APM</b> <i>Net Enrollment Rate</i>	<b>APK</b> <i>Gross Enrollment Rate</i>
(1)	(2)	(3)
SD/MI <i>Elementary School</i>	98,64	108,71
SMP/MTs <i>Junior High School</i>	83,64	87,08
SMA/SMK/MA <i>Senior High School</i>	50,11	68,65

Sumber : Survei Sosial Ekonomi Nasional Kor, Maret 2017  
Source : *National Socio Economic Survey kor, March 2017*

**Tabel** 4.1.3 **Jumlah Sekolah, Murid, Guru, dan Rasio Murid-Guru Taman Kanak-Kanak Menurut Kecamatan di Kabupaten Kepulauan Selayar, 2017**  
**Table** 4.1.3 **Number of Schools, Pupils, Teachers, and School-Teacher Ratio of Kindergarten by Subdistrict in Kepulauan Selayar Regency, 2017**

Kecamatan Subdistrict	Sekolah Schools	Murid Pupils	Guru Teachers	Rasio Murid- Guru/Pupil- Teacher Ratio
(1)	(2)	(3)	(4)	(5)
Pasimarannu	9	428	28	15
Pasilambena	4	153	18	9
Pasimassunggu	7	228	25	9
Takabonerate	9	431	34	13
Pasimassunggu Timur	9	284	40	7
Bontosikuyu	16	426	57	7
Bontoharu	13	450	48	9
Benteng	21	1 167	127	9
Bontomanai	25	621	88	7
Bontomatene	16	503	77	7
Buki	11	301	30	10
<b>Kepulauan Selayar</b>	<b>140</b>	<b>4 992</b>	<b>572</b>	<b>9</b>

Sumber : Dinas Pendidikan dan Kebudayaan Kabupaten Kepulauan Selayar  
 Source : Education and Cultural Agency of Kepulauan Selayar Regency



## SOCIAL

Tabel  
Table 4.1.4

Jumlah Sekolah, Murid, Guru, dan Rasio Murid-Guru Raudatul Athfal Menurut Kecamatan di Kabupaten Kepulauan Selayar, 2017  
*Number of Schools, Pupils, Teachers, and School-Teacher Ratio of Kindergarten by Subdistrict in Kepulauan Selayar Regency, 2017*

Kecamatan <i>Subdistrict</i>	Sekolah <i>Schools</i>	Murid <i>Pupils</i>	Guru <i>Teachers</i>	Rasio Murid- Guru/ <i>Pupil- Teacher Ratio</i>
(1)	(2)	(3)	(4)	(5)
Pasimarannu	-	-	-	-
Pasilambena	-	-	-	-
Pasimassunggu	-	-	-	-
Takabonerate	-	-	-	-
Pasimassunggu Timur	-	-	-	-
Bontosikuyu	5	174	25	7
Bontoharu	5	98	16	6
Benteng	3	131	18	7
Bontomanai	1	5	3	2
Bontomatene	4	162	41	4
Buki	2	45	10	5
<b>Kepulauan Selayar</b>	<b>20</b>	<b>615</b>	<b>113</b>	<b>5</b>

Sumber : Kementrian Agama Kabupaten Kepulauan Selayar  
Source : *Religion Ministry of Kepulauan Selayar Regency*

**Tabel** 4.1.5 **Jumlah Sekolah, Murid, Guru, dan Rasio Murid-Guru Sekolah Dasar (SD) Menurut Kecamatan di Kabupaten Kepulauan Selayar, 2017**  
**Table** 4.1.5 **Number of Schools, Pupils, Teachers, and School-Teacher Ratio of Primary Schools by Subdistrict in Kepulauan Selayar Regency, 2017**

Kecamatan Subdistrict	Sekolah Schools	Murid Pupils	Guru Teachers	Rasio Murid- Guru/Pupil- Teacher Ratio
(1)	(2)	(3)	(4)	(5)
Pasimarannu	10	1 299	97	13
Pasilambena	10	1 272	79	16
Pasimassunggu	10	1 344	121	11
Takabonerate	13	2 042	125	16
Pasimassunggu Timur	9	1 015	103	10
Bontosikuyu	20	1 791	248	7
Bontoharu	13	1 527	191	8
Benteng	9	2 449	219	11
Bontomanai	18	1 368	219	6
Bontomatene	17	1 290	233	6
Buki	10	548	122	4
<b>Kepulauan Selayar</b>	<b>139</b>	<b>15 945</b>	<b>1 757</b>	<b>9</b>

Sumber : Dinas Pendidikan dan Kebudayaan Kabupaten Kepulauan Selayar  
 Source : Education and Cultural Agency of Kepulauan Selayar Regency

## SOCIAL

Tabel  
Table 4.1.6

Jumlah Sekolah, Murid, Guru, dan Rasio Murid-Guru Madrasah Ibtidaiyah (MI) Menurut Kecamatan di Kabupaten Kepulauan Selayar, 2017  
Number of Schools, Pupils, Teachers, and School-Teacher Ratio of Madrasah Ibtidaiyah (MI) by Subdistrict in Kepulauan Selayar Regency, 2017

Kecamatan Subdistrict	Sekolah Schools	Murid Pupils	Guru Teachers	Rasio Murid- Guru/Pupil- Teacher Ratio
(1)	(2)	(3)	(4)	(5)
Pasimarannu	-	-	-	-
Pasilambena	-	-	-	-
Pasimassunggu	-	-	-	-
Takabonerate	-	-	-	-
Pasimassunggu Timur	-	-	-	-
Bontosikuyu	1	25	13	2
Bontoharu	3	145	33	4
Benteng	2	386	32	12
Bontomanai	3	69	33	2
Bontomatene	-	-	-	-
Buki	4	159	69	2
<b>Kepulauan Selayar</b>	<b>13</b>	<b>784</b>	<b>180</b>	<b>4</b>

Sumber : Kementrian Agama Kabupaten Kepulauan Selayar  
Source : Religion Ministry of Kepulauan Selayar Regency

**Tabel 4.1.7** Jumlah Sekolah, Murid, Guru, dan Rasio Murid-Guru Sekolah Menengah Pertama Menurut Kecamatan di Kabupaten Kepulauan Selayar, 2017  
*Number of Schools, Pupils, Teachers, and School-Teacher Ratio of Junior High Schools by Subdistrict in Kepulauan Selayar Regency, 2017*

Kecamatan Subdistrict	Sekolah Schools	Murid Pupils	Guru Teachers	Rasio Murid- Guru/Pupil- Teacher Ratio
(1)	(2)	(3)	(4)	(5)
Pasimarannu	3	515	40	13
Pasilambena	5	467	37	13
Pasimassunggu	5	442	49	9
Takabonerate	7	600	69	9
Pasimassunggu Timur	3	348	42	8
Bontosikuyu	7	703	101	7
Bontoharu	4	646	80	8
Benteng	4	1 603	131	12
Bontomanai	5	483	75	6
Bontomatene	6	758	111	7
Buki	3	118	42	3
<b>Kepulauan Selayar</b>	<b>52</b>	<b>6 683</b>	<b>777</b>	<b>9</b>

Sumber : Dinas Pendidikan dan Kebudayaan Kabupaten Kepulauan Selayar  
 Source : Education and Cultural Agency of Kepulauan Selayar Regency

## SOCIAL

Tabel  
Table 4.1.8

Jumlah Sekolah, Murid, Guru, dan Rasio Murid-Guru Madrasah Tsanawiyah (MTs) Menurut Kecamatan di Kabupaten Kepulauan Selayar, 2017  
*Number of Schools, Pupils, Teachers, and School-Teacher Ratio of Madrasah Tsanawiyah (MTs) by Subdistrict in Kepulauan Selayar Regency, 2017*

Kecamatan <i>Subdistrict</i>	Sekolah <i>Schools</i>	Murid <i>Pupils</i>	Guru <i>Teachers</i>	Rasio Murid- Guru/ <i>Pupil- Teacher Ratio</i>
(1)	(2)	(3)	(4)	(5)
Pasimarannu	-	-	-	-
Pasilambena	-	-	-	-
Pasimassunggu	-	-	-	-
Takabonerate	-	-	-	-
Pasimassunggu Timur	1	58	16	4
Bontosikuyu	1	40	8	5
Bontoharu	2	119	33	4
Benteng	2	229	45	5
Bontomanai	3	108	42	3
Bontomatene	-	-	-	-
Buki	2	128	46	3
<b>Kepulauan Selayar</b>	<b>11</b>	<b>682</b>	<b>190</b>	<b>4</b>

Sumber : Kementrian Agama Kabupaten Kepulauan Selayar  
Source : *Religion Ministry of Kepulauan Selayar Regency*

**Tabel** 4.1.9 **Jumlah Sekolah, Murid, Guru, dan Rasio Murid-Guru Sekolah Menengah Atas Menurut Kecamatan di Kabupaten Kepulauan Selayar, 2017**  
**Table** 4.1.9 **Number of Schools, Pupils, Teachers, and School-Teacher Ratio of Senior High Schools by Subdistrict in Kepulauan Selayar Regency, 2017**

Kecamatan Subdistrict	Sekolah Schools	Murid Pupils	Guru Teachers	Rasio Murid- Guru/Pupil- Teacher Ratio
(1)	(2)	(3)	(4)	(5)
Pasimarannu	1	387	20	19
Pasilambena	-	-	-	-
Pasimassunggu	-	-	-	-
Takabonerate	1	207	29	7
Pasimassunggu Timur	1	395	27	15
Bontosikuyu	1	235	22	11
Bontoharu	2	252	36	7
Benteng	2	1 063	80	13
Bontomanai	1	18	11	2
Bontomatene	1	516	50	10
Buki	1	160	19	8
<b>Kepulauan Selayar</b>	<b>11</b>	<b>3 233</b>	<b>294</b>	<b>11</b>

Sumber : Dinas Pendidikan dan Kebudayaan Kabupaten Kepulauan Selayar  
 Source : Education and Cultural Agency of Kepulauan Selayar Regency

## SOCIAL

Tabel  
Table 4.1.10

Jumlah Sekolah, Murid, Guru, dan Rasio Murid-Guru Sekolah Menengah Kejuruan Menurut Kecamatan di Kabupaten Kepulauan Selayar, 2017  
*Number of Schools, Pupils, Teachers, and School-Teacher Ratio of Vocational High Schools by Subdistrict in Kepulauan Selayar Regency, 2017*

Kecamatan <i>Subdistrict</i>	Sekolah <i>Schools</i>	Murid <i>Pupils</i>	Guru <i>Teachers</i>	Rasio Murid- Guru/ <i>Pupil- Teacher Ratio</i>
(1)	(2)	(3)	(4)	(5)
Pasimarannu	-	-	-	-
Pasilambena	1	41	10	4
Pasimassunggu	1	199	34	6
Takabonerate	-	-	-	-
Pasimassunggu Timur	-	-	-	-
Bontosikuyu	1	41	6	7
Bontoharu	1	3	1	3
Benteng	3	1 272	153	8
Bontomanai	1	151	28	5
Bontomatene	1	28	13	2
Buki	-	-	-	-
<b>Kepulauan Selayar</b>	<b>9</b>	<b>1 735</b>	<b>245</b>	<b>7</b>

Sumber : Dinas Pendidikan dan Kebudayaan Kabupaten Kepulauan Selayar  
Source : *Education and Cultural Agency of Kepulauan Selayar Regency*

**Tabel** 4.1.11 **Jumlah Sekolah, Murid, Guru, dan Rasio Murid-Guru Madrasah Aliyah Menurut Kecamatan di Kabupaten Kepulauan Selayar, 2017**  
**Table** 4.1.11 **Number of Schools, Pupils, Teachers, and School-Teacher Ratio of Senior High Schools by Subdistrict in Kepulauan Selayar Regency, 2017**

Kecamatan Subdistrict	Sekolah Schools	Murid Pupils	Guru Teachers	Rasio Murid- Guru/Pupil- Teacher Ratio
(1)	(2)	(3)	(4)	(5)
Pasimarannu	-	-	-	-
Pasilambena	-	-	-	-
Pasimassunggu	-	-	-	-
Takabonerate	-	-	-	-
Pasimassunggu Timur	-	-	-	-
Bontosikuyu	-	-	-	-
Bontoharu	-	-	-	-
Benteng	1	294	43	7
Bontomanai	-	-	-	-
Bontomatene	-	-	-	-
Buki	-	-	-	-
<b>Kepulauan Selayar</b>	<b>1</b>	<b>294</b>	<b>43</b>	<b>7</b>

Sumber : Kementrian Agama Kabupaten Kepulauan Selayar  
 Source : Religion Ministry of Kepulauan Selayar Regency



## SOCIAL

Tabel  
Table 4.1.12

Jumlah Sekolah, Murid, Guru, dan Rasio Murid-Guru Sekolah Luar Biasa (SLB) Menurut Kecamatan di Kabupaten Kepulauan Selayar 2017  
*Number of Schools, Pupils, Teachers, and School-Teacher Ratio of Schools for Disabled by Subdistrict in Kepulauan Selayar Regency, 2017*

Kecamatan <i>Subdistrict</i>	Sekolah <i>Schools</i>	Murid <i>Pupils</i>	Guru <i>Teachers</i>	Rasio Murid-Guru <i>Pupil-Teachers Ratio</i>
(1)	(2)	(3)	(4)	(5)
Pasimarannu	-	-	-	-
Pasilambena	-	-	-	-
Pasimassunggu	-	-	-	-
Takabonerate	-	-	-	-
Pasimassunggu Timur	-	-	-	-
Bontosikuyu	-	-	-	-
Bontoharu	1	55	30	2
Benteng	-	-	-	-
Bontomanai	-	-	-	-
Bontomatene	-	-	-	-
Buki	-	-	-	-
<b>Kepulauan Selayar</b>	<b>1</b>	<b>55</b>	<b>30</b>	<b>2</b>

Sumber : Dinas Pendidikan dan Kebudayaan Kabupaten Kepulauan Selayar  
Source : *Education and Cultural Agency of Kepulauan Selayar Regency*

**Tabel** 4.1.13 **Jumlah Ruang Kelas Taman Kanak-Kanak (TK) Negeri dan Swasta Menurut Kecamatan di Kabupaten Kepulauan Selayar, 2017**  
**Table** 4.1.13 **Number of Classroom of State and Private Kindergarten by Subdistrict in Kepulauan Selayar, 2017**

Kecamatan Subdistrict	TK Negeri State Kindergarten	TK Swasta Private Kindergarten	Jumlah Total
(1)	(2)	(3)	(4)
Pasimarannu	17	4	21
Pasilambena	7	3	10
Pasimassunggu	12	3	15
Takabonerate	23	4	27
Pasimassunggu Timur	14	5	19
Bontosikuyu	19	8	27
Bontoharu	18	6	24
Benteng	14	37	51
Bontomanai	24	8	32
Bontomatene	25	9	34
Buki	5	8	13
<b>Kepulauan Selayar</b>	<b>178</b>	<b>95</b>	<b>273</b>

Sumber : Dinas Pendidikan dan Kebudayaan Kabupaten Kepulauan Selayar  
 Source : Education and Cultural Agency of Kepulauan Selayar Regency

## SOCIAL

Tabel  
Table 4.1.14

Jumlah Ruang Kelas Sekolah Dasar (SD) Negeri dan Swasta Menurut Kecamatan di Kabupaten Kepulauan Selayar, 2017  
*Number of Classroom of State and Private Primary School by Subdistrict in Kepulauan Selayar, 2017*

Kecamatan <i>Subdistrict</i>	SD Negeri <i>State Primary School</i>	SD Swasta <i>Private Primary School</i>	Jumlah <i>Total</i>
(1)	(2)	(3)	(4)
Pasimarannu	58	-	58
Pasilambena	67	-	67
Pasimassunggu	66	-	66
Takabonerate	86	-	86
Pasimassunggu Timur	57	-	57
Bontosikuyu	133	-	133
Bontoharu	88	-	88
Benteng	100	1	101
Bontomanai	106	-	106
Bontomatene	106	-	106
Buki	60	-	60
<b>Kepulauan Selayar</b>	<b>927</b>	<b>1</b>	<b>928</b>

Sumber : Dinas Pendidikan dan Kebudayaan Kabupaten Kepulauan Selayar  
Source : *Education and Cultural Agency of Kepulauan Selayar Regency*

**Tabel** 4.1.15 **Jumlah Ruang Kelas Sekolah Menengah Pertama (SMP) Negeri dan Swasta Menurut Kecamatan di Kabupaten Kepulauan Selayar, 2017**  
**Table** 4.1.15 **Number of Classroom of State and Private Junior High School by Subdistrict in Kepulauan Selayar, 2017**

Kecamatan Subdistrict	SMP Negeri State Junior High School	SMP Swasta Private Junior High School	Jumlah Total
(1)	(2)	(3)	(4)
Pasimarannu	15	-	15
Pasilambena	21	-	21
Pasimassunggu	20	5	25
Takabonerate	29	-	29
Pasimassunggu Timur	16	-	16
Bontosikuyu	36	-	36
Bontoharu	24	8	32
Benteng	56	7	63
Bontomanai	30	-	30
Bontomatene	40	-	40
Buki	12	-	12
<b>Kepulauan Selayar</b>	<b>299</b>	<b>20</b>	<b>319</b>

Sumber : Dinas Pendidikan dan Kebudayaan Kabupaten Kepulauan Selayar  
 Source : Education and Cultural Agency of Kepulauan Selayar Regency

## SOCIAL

Tabel  
Table 4.1.16

Jumlah Ruang Kelas Sekolah Menengah Atas (SMA) Negeri dan Swasta Menurut Kecamatan di Kabupaten Kepulauan Selayar, 2017  
*Number of Classroom of State and Private Senior High School by Subdistrict in Kepulauan Selayar, 2017*

Kecamatan <i>Subdistrict</i>	SMA Negeri <i>State Senior High School</i>	SMA Swasta <i>Private Senior High School</i>	Jumlah <i>Total</i>
(1)	(2)	(3)	(4)
Pasimarannu	15	-	15
Pasilambena	-	-	-
Pasimassunggu	-	-	-
Takabonerate	4	-	4
Pasimassunggu Timur	12	-	12
Bontosikuyu	10	-	10
Bontoharu	7	6	13
Benteng	24	9	33
Bontomanai	5	-	5
Bontomatene	21	-	21
Buki	7	-	7
<b>Kepulauan Selayar</b>	<b>105</b>	<b>15</b>	<b>120</b>

Sumber : Dinas Pendidikan dan Kebudayaan Kabupaten Kepulauan Selayar  
Source : *Education and Cultural Agency of Kepulauan Selayar Regency*

**Tabel** 4.1.17 **Jumlah Ruang Kelas Sekolah Menengah Kejuruan (SMK) Negeri dan Swasta Menurut Kecamatan di Kabupaten Kepulauan Selayar, 2017**  
**Table** 4.1.17 **Number of Classroom of State and Private Vocational High School by Subdistrict in Kepulauan Selayar, 2017**

Kecamatan Subdistrict	SMK Negeri State Vocational High School	SMK Swasta Private Vocational High School	Jumlah Total
(1)	(2)	(3)	(4)
Pasimarannu	-	-	-
Pasilambena	3	-	3
Pasimassunggu	1	-	1
Takabonerate	-	-	-
Pasimassunggu Timur	-	-	-
Bontosikuyu	6	-	6
Bontoharu	-	3	3
Benteng	57	-	57
Bontomanai	10	-	10
Bontomatene	4	-	4
Buki	-	-	-
<b>Kepulauan Selayar</b>	<b>81</b>	<b>3</b>	<b>84</b>

Sumber : Dinas Pendidikan dan Kebudayaan Kabupaten Kepulauan Selayar  
 Source : Education and Cultural Agency of Kepulauan Selayar Regency

## SOCIAL

Tabel  
Table 4.1.18

Jumlah Murid Yang Telah Lulus Taman Kanak-Kanak Menurut Kecamatan di Kabupaten Kepulauan Selayar, 2017  
*Number of Kindegaten Grduates by Subdistrict in Kepulauan Selayar Regency, 2017*

Kecamatan <i>Subdistrict</i>	Murid/ <i>Pupil</i>		Presentase Kelulusan <i>Passing Rate (%)</i>
	Laki-Laki <i>Male</i>	Perempuan <i>Female</i>	
(1)	(2)	(3)	(4)
Pasimarannu	140	107	100,00
Pasilambena	55	39	100,00
Pasimassunggu	82	65	100,00
Takabonerate	124	115	100,00
Pasimassunggu Timur	90	62	100,00
Bontosikuyu	95	85	100,00
Bontoharu	93	74	100,00
Benteng	153	148	100,00
Bontomanai	136	97	100,00
Bontomatene	93	79	100,00
Buki	50	33	100,00
<b>Kepulauan Selayar</b>	<b>1 111</b>	<b>904</b>	<b>100,00</b>

Sumber : Dinas Pendidikan dan Kebudayaan Kabupaten Kepulauan Selayar  
Source : *Education and Cultural Agency of Kepulauan Selayar Regency*

**Tabel** 4.1.19 **Jumlah Murid Yang Telah Lulus Sekolah Dasar Menurut Kecamatan di Kabupaten Kepulauan Selayar, 2017**  
**Table** 4.1.19 **Number of Primary School Graduates by Subdistrict in Kepulauan Selayar Regency, 2017**

Kecamatan <i>Subdistrict</i>	Murid/ <i>Pupil</i>		Presentase Kelulusan <i>Passing Rate (%)</i>
	Laki-Laki <i>Male</i>	Perempuan <i>Female</i>	
(1)	(2)	(3)	(4)
Pasimarannu	85	112	99,00
Pasilambena	106	100	97,99
Pasimassunggu	111	108	98,62
Takabonerate	125	166	93,97
Pasimassunggu Timur	81	86	86,00
Bontosikuyu	150	149	97,99
Bontoharu	156	144	99,48
Benteng	247	218	100,00
Bontomanai	139	123	100,00
Bontomatene	112	120	91,40
Buki	64	64	100,00
<b>Kepulauan Selayar</b>	<b>1 376</b>	<b>1 390</b>	<b>98,40</b>

Sumber : Dinas Pendidikan dan Kebudayaan Kabupaten Kepulauan Selayar  
 Source : Education and Cultural Agency of Kepulauan Selayar Regency



## SOCIAL

Tabel  
Table 4.1.20

Jumlah Murid Yang Telah Lulus Sekolah Menengah Pertama Menurut Kecamatan di Kabupaten Kepulauan Selayar, 2017  
*Number of Junior High School Graduates by Subdistrict in Kepulauan Selayar Regency, 2017*

Kecamatan <i>Subdistrict</i>	Murid/ <i>Pupil</i>		Persentase Kelulusan <i>Passing Rate (%)</i>
	Laki-Laki <i>Male</i>	Perempuan <i>Female</i>	
(1)	(2)	(3)	(4)
Pasimarannu	75	92	...
Pasilambena	68	64	...
Pasimassunggu	49	80	...
Takabonerate	55	87	...
Pasimassunggu Timur	32	40	...
Bontosikuyu	127	103	...
Bontoharu	78	107	...
Benteng	229	218	...
Bontomanai	60	71	...
Bontomatene	124	120	...
Buki	19	20	...
<b>Kepulauan Selayar</b>	<b>916</b>	<b>1 002</b>	...

Sumber : Dinas Pendidikan dan Kebudayaan Kabupaten Kepulauan Selayar  
Source : *Education and Cultural Agency of Kepulauan Selayar Regency*

Keterangan : Data persentase kelulusan tidak tersedia  
Note : *Passing rate data not available*

**Tabel** 4.1.21 **Jumlah Murid Yang Telah Lulus Sekolah Menengah Atas Menurut Kecamatan di Kabupaten Kepulauan Selayar, 2016\***  
**Table** 4.1.21 **Number of Senior High School Graduates by Subdistrict in Kepulauan Selayar Regency, 2016\***

Kecamatan <i>Subdistrict</i>	Murid/ <i>Pupil</i>		Presentase Kelulusan <i>Passing Rate (%)</i>
	Laki-Laki <i>Male</i>	Perempuan <i>Female</i>	
(1)	(2)	(3)	(4)
Pasimarannu	54	50	100,00
Pasilambena	-	-	-
Pasimassunggu	-	-	-
Takabonerate	31	36	100,00
Pasimassunggu Timur	38	48	100,00
Bontosikuyu	24	46	100,00
Bontoharu	12	5	100,00
Benteng	147	190	100,00
Bontomanai	-	-	-
Bontomatene	81	92	100,00
Buki	-	-	-
<b>Kepulauan Selayar</b>	<b>387</b>	<b>467</b>	<b>100,00</b>

Sumber : Dinas Pendidikan dan Kebudayaan Kabupaten Kepulauan Selayar  
 Source : *Education and Cultural Agency of Kepulauan Selayar Regency*

Keterangan : Data tahun 2017 tidak tersedia  
 Note : *Data of 2017 not available*

## SOCIAL

Tabel  
Table 4.1.22

Jumlah Murid Yang Telah Lulus Sekolah Menengah Kejuruan Menurut Kecamatan di Kabupaten Kepulauan Selayar, 2016\*  
Number of Vocational High School Graduates by Subdistrict in Kepulauan Selayar Regency, 2016\*

Kecamatan Subdistrict	Murid/Pupil		Presentase Kelulusan Passing Rate (%)
	Laki-Laki Male	Perempuan Female	
(1)	(2)	(3)	(4)
Pasimarannu	-	-	-
Pasilambena	3	3	100.00
Pasimassunggu	33	24	100.00
Takabonerate	-	-	-
Pasimassunggu Timur	-	-	-
Bontosikuyu	-	-	-
Bontoharu	-	-	-
Benteng	146	241	100.00
Bontomanai	29	26	100.00
Bontomatene	-	-	-
Buki	-	-	-
<b>Kepulauan Selayar</b>	<b>211</b>	<b>294</b>	<b>100.00</b>

Sumber : Dinas Pendidikan dan Kebudayaan Kabupaten Kepulauan Selayar  
Source : Education and Cultural Agency of Kepulauan Selayar Regency

Keterangan : Data tahun 2017 tidak tersedia  
Note : Data of 2017 not available

**Tabel 4.1.23** Jumlah Lulusan Sekolah Luar Biasa (SLB), SMP Terbuka, Paket-B, dan Paket-C Menurut Kecamatan di Kabupaten Kepulauan Selayar, 2016\*  
**Table** *Number of Graduates of School for Disabled, Open Junior High School, Paket-B and Paket-C by Subdistrict in Kepulauan Selayar Regency, 2016\**

Kecamatan Subdistrict	SLB School for Disabled		SMP Terbuka Open JHS		Paket-B Paket-B		Paket-C Paket-C	
	Laki- Laki Male	Perem- puan Female	Laki- Laki Male	Perem- puan Female	Laki- Laki Male	Perem- puan Female	Laki- Laki Male	Perem- puan Female
(1)	(2)	(3)	(4)	(5)	(6)	(7)	(8)	(9)
Pasimarannu	-	-	-	-	-	-	-	-
Pasilambena	-	-	-	-	-	-	-	-
Pasimassunggu	-	-	-	-	-	-	-	-
Takabonerate	-	-	-	-	-	-	-	-
Pasimassunggu Timur	-	-	-	-	-	-	-	-
Bontosikuyu	-	-	-	-	-	-	69	50
Bontoharu	2	5	-	-	-	-	-	-
Benteng	-	-	-	-	26	14	-	-
Bontomanai	-	-	-	-	9	14	-	-
Bontomatene	-	-	-	-	-	-	-	-
Buki	-	-	-	-	-	-	-	-
<b>Kepulauan Selayar</b>	<b>2</b>	<b>5</b>	<b>-</b>	<b>-</b>	<b>35</b>	<b>28</b>	<b>69</b>	<b>50</b>

Sumber : Dinas Pendidikan dan Kebudayaan Kabupaten Kepulauan Selayar  
 Source : Education and Cultural Agency of Kepulauan Selayar Regency

Keterangan : Data tahun 2017 tidak tersedia  
 Note : Data of 2017 not available

## SOCIAL

Tabel  
Table 4.1.24

Jumlah Perpustakaan Sekolah Menurut Kecamatan dan Level Sekolah di Kabupaten Kepulauan Selayar, 2017  
*Number of School's Libraries by Subdistrict and School Level in Kepulauan Selayar Regency, 2017*

Kecamatan Subdistrict	Sekolah Dasar Primary School		Sekolah Menengah Pertama Junior High School		Sekolah Menengah Atas Senior High School	
	Negeri State	Swasta Private	Negeri State	Swasta Private	Negeri State	Swasta Private
(1)	(2)	(3)	(4)	(5)	(6)	(7)
Pasimarannu	10	-	3	-	1	-
Pasilambena	10	-	4	-	-	-
Pasimassunggu	10	-	4	1	-	-
Takabonerate	12	-	6	-	1	-
Pasimassunggu Timur	9	-	2	-	1	-
Bontosikuyu	18	-	8	-	1	-
Bontoharu	13	-	3	1	1	1
Benteng	8	-	4	1	1	1
Bontomanai	17	-	4	-	1	-
Bontomatene	16	-	6	-	1	-
Buki	10	-	3	-	1	-
<b>Kepulauan Selayar</b>	<b>133</b>	<b>-</b>	<b>47</b>	<b>3</b>	<b>9</b>	<b>2</b>

Sumber : Dinas Pendidikan dan Kebudayaan Kabupaten Kepulauan Selayar  
Source : Education and Cultural Agency of Kepulauan Selayar Regency

## 4.2 KESEHATAN/HEALTH

**Tabel** Jumlah Fasilitas Kesehatan Menurut Kecamatan di Kabupaten Kepulauan Selayar, 2017  
**Table** 4.2.1 *Number of Health Facilities by Subdistrict in Kepulauan Selayar Regency, 2017*

Kecamatan Subdistrict	Rumah Sakit Hospital	Rumah Bersalin Maternity Hospital	Puskesmas Public Health Center	Posyandu Maternal & Child Health Center	Klinik/ Balai Kesehatan Clinic/ Health Center	Polindes Village Maternity
(1)	(2)	(3)	(4)	(5)	(6)	(7)
Pasimarannu	-	-	1	16	-	-
Pasilambena	-	-	1	17	-	-
Pasimassunggu	-	-	1	20	-	-
Takabonerate	-	-	1	26	-	-
Pasimassunggu Timur	-	-	1	20	-	-
Bontosikuyu	-	-	2	47	-	-
Bontoharu	1	-	1	25	-	-
Benteng	-	-	1	23	-	-
Bontomanai	-	-	2	38	-	-
Bontomatene	-	-	2	34	-	-
Buki	-	-	1	23	-	-
<b>Kepulauan Selayar</b>	<b>1</b>	<b>-</b>	<b>14</b>	<b>289</b>	<b>-</b>	<b>-</b>

Sumber : Dinas Kesehatan Kabupaten Kepulauan Selayar  
 Source : Health Department of Kepulauan Selayar Regency

## SOCIAL

Tabel  
Table 4.2.2

Jumlah Tenaga Kesehatan Menurut Kecamatan di Kabupaten Kepulauan Selayar, 2017  
*Number of Health Personnel by Subdistrict in Kepulauan Selayar Regency, 2017*

Kecamatan <i>Subdistrict</i>	Tenaga Kesehatan/ <i>Health Personnel</i>				
	Tenaga Medis <i>Medical Personnel</i>	Tenaga Keperawatan <i>Nursing Personnel</i>	Tenaga Kebidanan <i>Midwifery Personnel</i>	Tenaga Kefarmasian <i>Pharmacy Personnel</i>	Tenaga Kesehatan Lainnya <i>Other Health Personnel</i>
(1)	(2)	(3)	(4)	(5)	(6)
Pasimarannu	-	5	7	-	3
Pasilambena	-	4	3	-	1
Pasimasunggu	-	3	5	1	5
Takabonerate	-	6	14	-	2
Pasimasunggu Timur	-	7	5	-	3
Bontosikuyu	3	8	12	1	6
Bontoharu	1	10	10	-	10
Benteng	5	17	6	1	8
Bontomanai	3	13	3	-	9
Bontomatene	2	18	19	1	6
Buki	2	2	10	-	5
<b>Kepulauan Selayar</b>	<b>16</b>	<b>93</b>	<b>94</b>	<b>3</b>	<b>58</b>

Sumber : Dinas Kesehatan Kabupaten Kepulauan Selayar  
Source : Health Department of Kepulauan Selayar Regency

Tabel  
Table

4.2.3

Jumlah Dokter Spesialis, Dokter Umum, dan Dokter Gigi Menurut Sarana Pelayanan Kesehatan di Kabupaten Kepulauan Selayar, 2017  
*Number of Specialist Doctor, Generalist Doctor, and Dentist by Type of Health Facility in Kepulauan Selayar Regency, 2017*

Unit Kerja <i>Work Unit</i>	Dokter Spesialis <i>Specialist Doctors</i>	Dokter Umum <i>Generalist Doctors</i>	Dokter Gigi <i>Dentist</i>
(1)	(2)	(3)	(4)
Rumah Sakit Umum	9	6	2
Pasimarannu	-	-	-
Pasilambena	-	-	-
Pasimasunggu	-	-	-
Takabonerate	-	-	-
Pasimasunggu Timur	-	-	-
Bontosikuyu	-	2	1
Bontoharu	-	-	1
Benteng	-	3	2
Bontomanai	-	1	2
Bontomatene	-	1	1
Buki	-	1	1
<b>Kepulauan Selayar</b>	<b>9</b>	<b>14</b>	<b>10</b>

Sumber : Dinas Kesehatan Kabupaten Kepulauan Selayar

Source : Health Department of Kepulauan Selayar Regency



## SOCIAL

### Persentase Balita Yang Pernah Mendapat Imunisasi Menurut Jenis Imunisasi dan Frekuensi Pemberian Imunisasi di Kabupaten Kepulauan Selayar, 2017

Tabel  
Table 4.2.4

*Percentage of Children Under Five Years Who Had Immunization by Type of Immunization and Frequency of Immunization in Kepulauan Selayar Regency, 2017*

<b>Jenis Imunisasi</b> <i>Type of Immunization</i>	<b>Pernah</b> <i>Ever</i>	<b>Tidak</b> <i>Never</i>	<b>Tidak tahu</b> <i>Do not know</i>	
Apakah pernah diimunisasi BCG?	80.79	18.64	0.57	
Apakah pernah diimunisasi DPT?	76.83	19.78	3.39	
Apakah pernah diimunisasi polio?	80.25	18.32	1.43	
Apakah pernah diimunisasi CAMPAK?	44.81	35.60	19.59	
Apakah pernah diimunisasi HEPA?	75.89	16.22	7.89	
<b>Frekuensi Pemberian Imunisasi</b> <i>Frequency of Immunization</i>	<b>1</b>	<b>2</b>	<b>3+</b>	<b>Tidak tahu</b> <i>Do not know</i>
Frekuensi memperoleh DPT	73.24	4.27	18.73	3.76
Frekuensi memperoleh Polio	75.09	2.81	20.51	1.59
Frekuensi memperoleh Hepatitis B	73.93	0.58	16.60	8.89

Sumber : Survei Sosial Ekonomi Nasional Kor, Maret  
Source : *National Socio Economic Survey kor, March*

**Tabel** 4.2.5 **Jumlah Kasus 10 Penyakit Terbanyak di Kabupaten Kepulauan Selayar, 2017**  
**Table** 4.2.5 **Number of Cases of the 10 Most Diseases in Kepulauan Selayar Regency, 2017**

	<b>Jenis Penyakit</b> <i>The Type of Disease</i>	<b>Jumlah Kasus</b> <i>Number Of Cases</i>	<b>Jumlah Meninggal</b> <i>Number Of Dead</i>
	(1)	(2)	(3)
1	ISPA	21 757	
2	HIPERTENSI	10 517	
3	REUMATIK	8 816	
4	PENYAKIT KULIT ALERGI	9 313	
5	ASMA	5 008	
6	KECELAKAAN DAN RUDAPAKSA	4 656	
7	PENYAKIT SALURAN PERNAPASAN BAWAH	3 587	
8	PENYAKIT KULIT INFEKSI	2 799	
9	PENYAKIT USUS	2 755	
10	DIARE	2 706	

Sumber : Dinas Kesehatan Kabupaten Kepulauan Selayar  
 Source : Health Department of Kepulauan Selayar Regency

## SOCIAL

Tabel  
Table 4.2.6

Jumlah Bayi Lahir, Bayi Berat Badan Lahir Rendah (BBLR), BBLR Dirujuk, dan Bergizi Buruk di Kabupaten Kepulauan Selayar, 2013-2017  
*Number of Births, Babies with Low Birth Weights (LBW), Treated LBW, and Malnutrition Cases in Kepulauan Selayar Regency, 2013-2017*

Tahun Year	Bayi Lahir Births	BBLR/LBW		Gizi Buruk Malnutrition
		Jumlah Total	Dirujuk Treated	
(1)	(2)	(3)	(4)	(5)
2013	1 965	105	-	71
2014	1 840	77	-	8
2015	1 912	89	-	5
2016	1 862	97	-	9
2017	1 941	78	-	8

Sumber : Dinas Kesehatan Kabupaten Kepulauan Selayar  
Source : Health Department of Kepulauan Selayar Regency

Tabel

Table

4.2.7

Jumlah Ibu Hamil, Melakukan Kunjungan K1, Melakukan Kunjungan K4, Kurang Energi Kronis (KEK), dan Mendapat Tablet Zat Besi (Fe) di Kabupaten Kepulauan Selayar, 2013–2017

*Number of Pregnant Women, Those with One Visit and four Visits of Antenatal Care, Chronic Energy Deficiency (CED), and Receiving Iron Supplement in Kepulauan Selayar Regency, 2013–2017*

Tahun Years	Jumlah Ibu Hamil Pregnant Women	Melakukan Kunjungan K1 One Visit	Melakukan Kunjungan K4 Four Visits	Kurang Energi Kronis (KEK) Chronic Energy Deficiency (CED)	Mendapat Zat Besi (Fe) Receiving Iron Supplement
(1)	(2)	(3)	(4)	(5)	(6)
2013	2 170	2 170	1 999	124	1 965
2014	2 192	2 096	1 869	72	1 869
2015	2 304	2 219	1 900	641	1 759
2016	2 410	2 171	1 959	189	2 174
2017	2 292	2 149	1 951	252	2 149

Sumber : Dinas Kesehatan Kabupaten Kepulauan Selayar

Source : Health Department of Kepulauan Selayar Regency

## SOCIAL

Tabel  
Table 4.2.8

Jumlah Remaja Usia 15-24 Tahun yang Mendapat Penyuluhan Tentang Kesehatan Reproduksi (Kespro), HIV/AIDS, dan Keluarga Berencana (KB) Menurut Kecamatan di Kabupaten Kepulauan Selayar, 2016\*  
*Number of Young People Aged 15 - 24 Who Had Counselling on Reproductive Health, HIV/AIDS, and Family Planning by Subdistrict in Kepulauan Selayar Regency, 2016\**

Kecamatan <i>Subdistrict</i>	Penyuluhan Kespro <i>Reproductive Health Counselling</i>	Penyuluhan HIV/AIDS <i>HIV/AIDS Counselling</i>	Penyuluhan KB <i>Family Planning Counselling</i>
(1)	(2)	(3)	(4)
Pasimarannu	143	143	135
Pasilambena	82	91	78
Pasimassunggu	132	145	122
Takabonerate	96	110	91
Pasimassunggu Timur	147	169	126
Bontosikuyu	217	225	210
Bontoharu	220	235	208
Benteng	335	217	174
Bontomanai	141	152	136
Bontomatene	192	218	153
Buki	126	132	107
<b>Kepulauan Selayar</b>	<b>1 831</b>	<b>1 837</b>	<b>1 540</b>

Sumber : Dinas Kesehatan Kabupaten Kepulauan Selayar  
Source : Health Department of Kepulauan Selayar Regency

Keterangan : Data tahun 2017 tidak tersedia  
Note : Data of 2017 not available

**Tabel** 4.2.9 **Jumlah Kasus HIV/AIDS, IMS, DBD, Diare, TB, dan Malaria Menurut Kecamatan di Kabupaten Kepulauan Selayar, 2017**  
**Table** 4.2.9 **Number of Cases of HIV/AIDS, Sexually Transmitted Infection, Dengue Fever, Diarrhea, Tuberculosis (TB) and Malaria by Subdistrict in Kepulauan Selayar Regency, 2017**

Kecamatan Subdistrict	HIV/AIDS HIV/AIDS	IMS / Sexually Transmitted Infection	DBD Dengue Fever	Diare Diarrhea	TB Tuberculosis	Malaria Malaria
(1)	(2)	(3)	(4)	(5)	(6)	(7)
Pasimarannu	3	-	-	238	13	18
Pasilambena	-	-	-	38	9	-
Pasimasunggu	-	-	-	223	33	5
Takabonerate	-	-	-	76	13	2
Pasimasunggu Timur	-	-	-	161	17	6
Bontosikuyu	-	-	-	300	32	-
Bontoharu	1	-	-	163	36	2
Benteng	3	-	-	194	56	1
Bontomanai	3	-	-	554	19	-
Bontomatene	2	-	-	646	25	-
Buki	1	-	-	193	13	-
<b>Kepulauan Selayar</b>	<b>13</b>	<b>-</b>	<b>-</b>	<b>2 786</b>	<b>266</b>	<b>34</b>

Sumber : Dinas Kesehatan Kabupaten Kepulauan Selayar  
 Source : Health Department of Kepulauan Selayar Regency

## SOCIAL

Jumlah Klinik Keluarga Berencana (KKB) dan Petugas Pembantu Keluarga Berencana Desa (PPKBD) Menurut Kecamatan di Kabupaten Kepulauan Selayar, 2017

Tabel  
Table 4.2.10

*Number of Family Planning Clinics and Village Family Planning Service Units by Subdistrict in Kepulauan Selayar Regency, 2017*

Kecamatan <i>Subdistrict</i>	KKB <i>Family Planning Clinics</i>	PPKBD <i>Village Family Planning Support Officer</i>
(1)	(2)	(3)
Pasimarannu	1	7
Pasilambena	1	6
Pasimassunggu	1	7
Takabonerate	1	9
Pasimassunggu Timur	1	6
Bontosikuyu	2	12
Bontoharu	2	12
Benteng	3	3
Bontomanai	2	10
Bontomatene	2	12
Buki	1	7
<b>Kepulauan Selayar</b>	<b>17</b>	<b>91</b>

Sumber : Dinas Pemberdayaan Perempuan, Perlindungan Anak, Pengendalian Penduduk, dan Keluarga Berencana Kabupaten Kepulauan Selayar

Source : *Women's Empowerment, Child Protection, Control Population and Family Planning of Kepulauan Selayar Regency*

**Tabel** 4.2.11 **Jumlah Pasangan Usia Subur dan Peserta KB Aktif Menurut Kecamatan di Kabupaten Kepulauan Selayar, 2017**  
**Table** 4.2.11 **Number of Eligible Couples and Family Planning Participants by Subdistrict in Kepulauan Selayar Regency, 2017**

Kecamatan Subdistrict	Jumlah PUS Eligible Couples	Peserta KB Aktif Family Planning Participants			
		IUD	MOW	MOP	Kondom Condom
(1)	(2)	(3)	(4)	(5)	(6)
Pasimarannu	1 772	7	6	-	169
Pasilambena	1 250	-	2	-	-
Pasimassunggu	1 407	2	9	-	3
Takabonerate	2 283	4	15	-	17
Pasimassunggu Timur	1 185	6	5	-	2
Bontosikuyu	2 327	31	29	1	73
Bontoharu	2 045	26	50	7	127
Benteng	2 961	142	91	17	417
Bontomanai	1 929	48	56	2	327
Bontomatene	1 670	11	34	-	151
Buki	822	50	17	-	163
<b>Kepulauan Selayar</b>	<b>19 651</b>	<b>327</b>	<b>314</b>	<b>27</b>	<b>1 449</b>



## SOCIAL

Lanjutan Tabel/*Continued Table 4.2.11*

Kecamatan <i>Subdistrict</i>	eserta KB Aktif <i>Family Planning Participants</i>			Jumlah <i>Total</i>
	Implan <i>Implants</i>	Suntikan <i>Injection</i>	Pil <i>Pill</i>	
(1)	(7)	(8)	(9)	(10)
Pasimarannu	234	865	130	1 411
Pasilambena	41	858	124	1 025
Pasimassunggu	410	417	156	997
Takabonerate	225	1 237	212	1 710
Pasimassunggu Timur	169	522	39	743
Bontosikuyu	239	1 142	240	1 755
Bontoharu	127	958	210	1 505
Benteng	204	1 191	471	2 533
Bontomanai	119	734	180	1 466
Bontomatene	214	657	138	1 205
Buki	66	333	153	782
<b>Kepulauan Selayar</b>	<b>2 048</b>	<b>8 914</b>	<b>2 053</b>	<b>15 132</b>

Sumber : Dinas Pemberdayaan Perempuan, Perlindungan Anak, Pengendalian Penduduk, dan Keluarga Berencana Kabupaten Kepulauan Selayar

Source : *Women's Empowerment, Child Protection, Control Population and Family Planning of Kepulauan Selayar Regency*

**Tabel** 4.2.12 **Jumlah Kelahiran Pada Rumah Sakit dan Puskesmas per Kecamatan di Kabupaten Kepulauan Selayar, 2017**  
**Table** 4.2.12 **Number Child Birth in Hospital and Public Health Center by Subdistrict in Kepulauan Selayar Regency, 2017**

Kecamatan Subdistrict	Kelahiran Birth		
	Hidup Life	Mati Death	Jumlah Total
(1)	(2)	(3)	(4)
Pasimarannu	151	2	153
Pasilambena	118	3	121
Pasimasunggu	116	-	116
Takabonerate	197	2	199
Pasimasunggu Timur	103	1	104
Bontosikuyu	225	2	227
Bontoharu	172	2	174
Benteng	421	6	427
Bontomanai	191	7	198
Bontomatene	123	3	126
Buki	93	3	96
<b>Kepulauan Selayar</b>	<b>1 910</b>	<b>31</b>	<b>1 941</b>

Sumber : Dinas Kesehatan Kabupaten Kepulauan Selayar  
Source : Health Department of Kepulauan Selayar Regency

## SOCIAL

Tabel  
Table 4.2.13

Jumlah Persalinan yang Dilakukan Oleh Tenaga Kesehatan dan Dukun Tradisional menurut Kecamatan di Kabupaten Kepulauan Selayar, 2017  
*Number of Child-Birth Helped by Medical Personnel and Traditional Practitioner by Subdistrict in Kepulauan Selayar Regency, 2017*

Kecamatan <i>Subdistrict</i>	Persalinan Oleh <i>Child-Birth by</i>		
	Tenaga Kesehatan <i>Medical Personnel</i>	Dukun <i>Tradisional Practitioner</i>	Jumlah <i>Total</i>
(1)	(2)	(3)	(4)
Pasimarannu	15	-	152
Pasilambena	9	20	119
Pasimasunggu	14	-	116
Takabonerate	22	18	198
Pasimasunggu Timur	15	-	104
Bontosikuyu	30	-	227
Bontoharu	31	-	173
Benteng	37	-	426
Bontomanai	28	2	198
Bontomatene	45	-	125
Buki	19	3	95
<b>Kepulauan Selayar</b>	<b>265</b>	<b>43</b>	<b>1 933</b>

Sumber : Dinas Kesehatan Kabupaten Kepulauan Selayar  
Source : Health Department of Kepulauan Selayar Regency

**Tabel** 4.2.14 **Pemberantasan Penyakit Kusta Menurut Jenisnya di Kabupaten Kepulauan Selayar, 2017**  
**Table** 4.2.14 **Fight Against Leprosy by Kind in Kepulauan Selayar Regency, 2017**

	<b>Kegiatan Activity</b>	<b>Target Target</b>	<b>Realisasi Realization</b>	<b>Persentase Percentage (%)</b>
	(1)	(2)	(3)	(4)
1.	Pemeriksaan Kontak	170	170	100,00
2.	Pemeriksaan Anak Sekolah	-	-	-
3.	Pengobatan Kombinasi	17	17	100,00
4.	Pengobatan Tunggal DDS	-	-	-
5.	Penemuan Penderita Baru	23	23	100,00
6.	Pengambilan BTA	17	3	17,65
7.	RFT PB (Tahun x-1)	2	2	100,00
8.	RFT MB (Tahun x-2)	13	13	100,00

Sumber : Dinas Kesehatan Kabupaten Kepulauan Selayar  
 Source : Health Department of Kepulauan Selayar Regency

## SOCIAL

### 4.3 AGAMA/RELIGION

Jumlah Penduduk Menurut Kecamatan dan Agama yang Dianut di  
Kabupaten Kepulauan Selayar, 2017

Tabel 4.3.1 *Population by Subdistrict and Religion in Kepulauan Selayar Regency, 2017*

Kecamatan Subdistrict	Islam Islam	Protestan Christian	Katolik Catholic	Hindu Hindu	Budha Buddha	Lainnya Other
(1)	(2)	(3)	(4)	(5)	(6)	(7)
Pasimarannu	9 281	-	-	-	-	-
Pasilambena	7 602	-	-	-	-	-
Pasimassunggu	8 390	2	-	-	-	-
Takabonerate	13 643	-	-	-	-	-
Pasimassunggu Timur	7 515	-	-	-	-	-
Bontosikuyu	14 853	191	-	126	-	-
Bontoharu	13 459	6	-	6	-	-
Benteng	25 047	507	50	4	19	-
Bontomanai	12 758	-	-	10	-	-
Bontomatene	13 106	17	-	-	-	-
Buki	6 411	-	-	-	-	-
<b>Kepulauan Selayar</b>	<b>132 065</b>	<b>723</b>	<b>50</b>	<b>146</b>	<b>19</b>	<b>-</b>

Sumber : Kementrian Agama Kabupaten Kepulauan Selayar  
Source : Religion Ministry of Kepulauan Selayar Regency

**Tabel** 4.3.2 **Jumlah Tempat Peribadatan Menurut Kecamatan di Kabupaten Kepulauan Selayar, 2017**  
**Table** 4.3.2 **Number of Worship Facilities by Subdistrict in Kepulauan Selayar Regency, 2017**

Kecamatan Subdistrict	Masjid Mosque	Mushola Mushola	Gereja Protestan Christian Church	Gereja Katholik Catholic Church	Pura Temple	Vihara Vihara
(1)	(2)	(3)	(4)	(5)	(6)	(7)
Pasimarannu	12	3	-	-	-	-
Pasilambena	15	-	-	-	-	-
Pasimassunggu	18	2	-	-	-	-
Takabonerate	17	2	-	-	-	-
Pasimassunggu Timur	18	-	-	-	-	-
Bontosikuyu	49	-	1	-	-	-
Bontoharu	43	-	-	-	-	-
Benteng	21	15	-	-	-	-
Bontomanai	71	1	-	-	-	-
Bontomatene	53	8	-	-	-	-
Buki	33	-	-	-	-	-
<b>Kepulauan Selayar</b>	<b>350</b>	<b>310</b>	<b>1</b>	<b>-</b>	<b>-</b>	<b>-</b>

Sumber : Kementrian Agama Kabupaten Kepulauan Selayar  
 Source : Religion Ministry of Kepulauan Selayar Regency

## SOCIAL

Tabel  
Table 4.3.3

Banyaknya Rohaniawan Islam Menurut Kecamatan di Kabupaten Kepulauan Selayar, 2017  
*Number of Islamic Spiritual Master by Subdistrict in Kepulauan Selayar Regency, 2017*

Kecamatan <i>Subdistrict</i>	Ulama <i>Coconis</i>	Muballiq <i>Intermediaty</i>	Khatib <i>Preacer</i>	Penyuluh Agama Islam
(1)	(2)	(3)	(4)	(5)
Pasimarannu	-	19	27	7
Pasilambena	-	8	25	6
Pasimassunggu	-	53	64	6
Takabonerate	-	14	28	4
Pasimassunggu Timur	-	10	20	4
Bontosikuyu	-	18	58	10
Bontoharu	-	7	72	9
Benteng	-	56	88	13
Bontomanai	-	7	26	7
Bontomatene	-	44	123	7
Buki	-	27	5	7
<b>Kepulauan Selayar</b>	<b>-</b>	<b>263</b>	<b>516</b>	<b>80</b>

Sumber : Kementerian Agama Kabupaten Kepulauan Selayar  
Source : *Religion Ministry of Kepulauan Selayar Regency*

**Tabel** 4.3.4 **Banyaknya Qurban Menurut Pemberi, Penerima Dan Jenis Hewan Qurban Menurut Kecamatan di Kabupaten Kepulauan Selayar, 2017**  
**Table** 4.3.4 **Number of Sacrifice by Receivers Donor and Animal by Subdistrict in Kepulauan Selayar Regency, 2017**

Kecamatan <i>Subdistrict</i>	Pemberi <i>Donor</i>	Penerima <i>Receiver</i>	Jumlah Hewan <i>Number Of Animal</i>		
			Kerbau <i>Buffalo</i>	Sapi <i>Cows</i>	Kambing <i>Goats</i>
(1)	(2)	(3)	(4)	(5)	(6)
Pasimarannu	...	...	-	-	-
Pasilambena	...	...	-	-	-
Pasimassunggu	...	...	4	16	11
Takabonerate	...	...	-	6	38
Pasimassunggu Timur	...	...	-	-	-
Bontosikuyu	...	...	2	40	76
Bontoharu	...	...	5	52	17
Benteng	...	...	2	75	6
Bontomanai	...	...	-	-	-
Bontomatene	...	...	44	73	71
Buki	...	...	-	-	-
<b>Kepulauan Selayar</b>	...	...	<b>57</b>	<b>262</b>	<b>219</b>

Sumber : Kementrian Agama Kabupaten Kepulauan Selayar  
 Source : Religion Ministry of Kepulauan Selayar Regency

Keterangan : Data Pemberi dan Penerima qurban tidak tersedia  
 Note : Data of Donor and Receiver of Sacrifice is not available



## SOCIAL

Tabel  
Table 4.3.5

Jumlah Jemaah Haji yang Berangkat Menurut Kecamatan di Kabupaten Kepulauan Selayar, 2013-2017  
Number of Pilgrim Departed by Subdistrict in Kepulauan Selayar Regency, 2013-2017

Kecamatan Subdistrict	2013	2014	2015	2016	2017
(1)	(2)	(3)	(4)	(5)	(6)
Pasimarannu	2	4	2	7	21
Pasilambena	5	4	-	3	1
Pasimassunggu	9	1	1	-	3
Takabonerate	11	-	13	4	9
Pasimassunggu Timur	1	3	7	-	12
Bontosikuyu	2	6	3	2	7
Bontoharu	9	10	-	6	8
Benteng	32	42	46	38	37
Bontomanai	4	6	3	8	6
Bontomatene	14	13	10	16	8
Buki	2	1	3	1	-
<b>Kepulauan Selayar</b>	<b>91</b>	<b>90</b>	<b>88</b>	<b>85</b>	<b>112</b>

Sumber : Kementerian Agama Kabupaten Kepulauan Selayar  
Source : Religion Ministry of Kepulauan Selayar Regency

Tabel  
Table

4.3.6

Banyaknya Nikah dan Rujuk Menurut Kecamatan di Kabupaten Kepulauan Selayar, 2017  
*Number of Marriage and Reconciliation by Subdistrict in Kepulauan Selayar Regency, 2017*

Kecamatan Subdistrict	Nikah Marriage	Rujuk Reconciliation	Keterangan Note
(1)	(2)	(3)	(4)
Pasimarannu	88	-	
Pasilambena	49	-	
Pasimassunggu	59	-	
Takabonerate	105	-	
Pasimassunggu Timur	60	-	
Bontosikuyu	95	-	
Bontoharu	85	-	
Benteng	137	-	
Bontomanai	94	-	
Bontomatene	100	-	
Buki	32	-	
<b>Kepulauan Selayar</b>	<b>904</b>	<b>0</b>	

Sumber : Kementrian Agama Kabupaten Kepulauan Selayar  
 Source : *Religion Ministry of Kepulauan Selayar Regency*

## SOCIAL

Tabel  
Table 4.3.7

**Banyaknya Nikah yang Tercatat pada Kantor Urusan Agama (KUA) Menurut Kecamatan di Kabupaten Kepulauan Selayar, 2015-2017**  
*Number of Marriage Recorded at The Office of Religious Affairs by Subdistrict in Kepulauan Selayar Regency, 2015-2017*

Kecamatan Subdistrict	2015	2016	2017
(1)	(2)	(3)	(4)
Pasimarannu	84	85	88
Pasilambena	59	56	49
Pasimassunggu	73	41	59
Takabonerate	104	92	105
Pasimassunggu Timur	4	51	60
Bontosikuyu	115	86	95
Bontoharu	89	80	85
Benteng	142	149	137
Bontomanai	102	99	94
Bontomatene	118	96	100
Buki	0	0	32
<b>Kepulauan Selayar</b>	<b>890</b>	<b>835</b>	<b>904</b>

Sumber : Kementrian Agama Kabupaten Kepulauan Selayar  
Source : Religion Ministry of Kepulauan Selayar Regency

**Tabel**  
**Table** 4.3.8

**Banyaknya Perkara Diterima/Diputus oleh Pengadilan Agama  
Menurut Bulan di Kabupaten Kepulauan Selayar, 2017**  
**Number of Cases Received/Solved by Religious Court by Month  
in Kepulauan Selayar Regency, 2017**

Bulan Month	Sisa 2016 2016's Remnant	Sisa Awal Bulan Mounth Remant	Diterima 2017 Received in 2017	Jumlah Total	Diputuskan 2017 Solved in 2017	Sisa 2017 2017's Remnant	Kasasi Cassa- tion
(1)	(2)	(3)	(4)	(5)	(6)	(7)	(8)
Januari/January	8	-	11	19	3	16	-
Februari/February	-	16	9	25	7	18	-
Maret/March	-	18	11	29	13	16	-
April/April	-	16	20	36	13	23	-
Mei/May	-	23	48	71	16	55	-
Juni/June	-	55	15	70	61	9	-
Juli/July	-	9	14	23	10	13	-
Agustus/August	-	13	15	28	14	14	-
September/September	-	14	16	30	11	19	-
Oktober/October	-	19	20	39	25	14	-
November/November	-	14	11	25	12	13	-
Desember/December	-	13	1	14	10	4	-
<b>Jumlah / Total</b>	<b>8</b>	<b>-</b>	<b>191</b>	<b>188</b>	<b>195</b>	<b>4</b>	<b>-</b>

Sumber : Pengadilan Agama Kabupaten Kepulauan Selayar  
Source : Religious Court of Kepulauan Selayar Regency

## SOCIAL

### 4.4 KRIMINALITAS/CRIME

**Tabel** 4.4.1 **Jumlah Tindak Pidana Menurut Kepolisian Sektor di Kabupaten Kepulauan Selayar, 2015–2017**  
**Table** 4.4.1 **Number of Reported Criminal Cases by Subdistrict Police Office in Kepulauan Selayar Regency, 2015–2017**

<b>Kepolisian Sektor Subdistrict Police Office</b>	<b>2015</b>	<b>2016</b>	<b>2017</b>
(1)	(2)	(3)	(4)
Pasimarannu	5	7	19
Pasilambena	-	-	-
Pasimassunggu	21	2	30
Takabonerate	27	5	15
Pasimassunggu Timur	-	-	-
Bontosikuyu	61	15	31
Bontoharu	26	-	-
Benteng	277	430	310
Bontomanai	28	17	42
Bontomatene	16	14	43
Buki	-	-	-
<b>Kepulauan Selayar</b>	<b>461</b>	<b>490</b>	<b>490</b>

Sumber : Kepolisian Resort Kabupaten Kepulauan Selayar  
Source : Kepulauan Selayar Regency's Police Station

**Tabel** 4.4.2 **Persentase Penyelesaian Tindak Pidana Menurut Kepolisian Sektor di Kabupaten Kepulauan Selayar, 2015–2017**  
**Table** 4.4.2 **Percentage of Crime Clearance Rate by Subdistrict Police Office in Kepulauan Selayar Regency, 2015–2017**

<b>Kepolisian Sektor Subdistrict Police Office</b>	<b>2015</b>	<b>2016</b>	<b>2017</b>
(1)	(2)	(3)	(4)
Pasimarannu	20,00	42,85	31,57
Pasilambena	100,00	-	-
Pasimassunggu	23,81	100,00	66,66
Takabonerate	44,44	60,00	66,66
Pasimassunggu Timur	100,00	-	-
Bontosikuyu	18,03	33,33	87,09
Bontoharu	100,00	-	-
Benteng	87,73	72,79	85,48
Bontomanai	32,14	29,41	47,61
Bontomatene	50,00	42,85	44,18
Buki	100,00	-	-
<b>Kepulauan Selayar</b>	<b>70,50</b>	<b>68,78</b>	<b>76,14</b>

Sumber : Kepolisian Resort Kabupaten Kepulauan Selayar  
 Source : Kepulauan Selayar Regency's Police Station

## SOCIAL

Tabel  
Table 4.4.3

Persentase Penyelesaian Tindak Pidana Menurut Kelompok Usia di Kabupaten Kepulauan Selayar, 2017  
*Percentage of Crime Clearance Rate by Age in Kepulauan Selayar Regency, 2017*

Bulan Month	Dewasa / Adult			Anak-Anak/Children		
	Laki-Laki Male	Perempuan Female	Jumlah Total	Laki-Laki Male	Perempuan Female	Jumlah Total
(1)	(2)	(3)	(4)	(5)	(6)	(7)
Januari/January	6	2	8	1	-	1
Februari/February	11	1	12	5	-	5
Maret/March	6	-	6	-	-	-
April/April	9	2	11	-	-	-
Mei/May	8	2	10	5	-	5
Juni/June	6	-	6	-	-	-
Juli/July	5	1	6	-	-	-
Agustus/August	6	-	6	2	-	2
September/September	4	-	4	-	-	-
Oktober/October	8	-	8	-	-	-
November/November	12	2	14	1	-	1
Desember/December	4	1	5	-	-	-
<b>Kepulauan Selayar</b>	<b>85</b>	<b>11</b>	<b>96</b>	<b>14</b>	<b>-</b>	<b>14</b>

Sumber : Kantor Kejaksaan Negeri Kabupaten Kepulauan Selayar  
Source : Kepulauan Selayar Regency State Prosecutor Office

Tabel  
Table

4.4.4

**Jumlah Tahanan Kejaksaan Negeri Selayar Menurut Bulan dan Jenis Perkara di Kabupaten Kepulauan Selayar, 2017**  
**Number of Criminal Arrested by State Prosecutor Office by Month and Type in Kepulauan Selayar Regency, 2017**

Bulan Month	Jenis Perkara Pidana / Type Of Crime							Jum-lah
	1	2	3	4	5	6	7	
(1)	(2)	(3)	(4)	(5)	(6)	(7)	(8)	(9)
Januari/January	7	-	-	2	1	-	4	14
Februari/February	8	-	-	3	2	-	17	30
Maret/March	11	-	-	-	-	-	2	13
April/April	6	-	-	-	5	-	1	12
Mei/May	12	-	-	-	-	-	4	16
Juni/June	3	-	-	-	-	-	2	5
Juli/July	2	-	-	1	2	-	1	6
Agustus/August	3	-	-	-	2	-	2	7
September/September	2	-	-	4	2	-	1	9
Oktober/October	3	-	-	-	-	-	4	7
November/November	10	-	-	1	2	-	6	19
Desember/December	5	-	-	-	-	-	-	5
<b>Kepulauan Selayar</b>	<b>72</b>	<b>-</b>	<b>-</b>	<b>11</b>	<b>16</b>	<b>-</b>	<b>44</b>	<b>143</b>

Ket/Note : <sup>1</sup> Biasa/Common <sup>5</sup> Narkotik/Drugs<sup>2</sup> Ekonomi/Economic <sup>6</sup> Imigrasi/Immigration<sup>3</sup> Subversi/Subversion <sup>7</sup> Lainnya/Others<sup>4</sup> Korupsi/CorruptionSumber : Kantor Kejaksaan Negeri Kabupaten Kepulauan Selayar  
Source : Kepulauan Selayar Regency State Prosecutor Office



## SOCIAL

Tabel  
Table 4.4.5

Jumlah Tahanan Diselesaikan Kejaksaan Negeri Selayar Menurut Bulan dan Jenis Perkara di Kabupaten Kepulauan Selayar, 2017  
*Number of Solved Criminal by State Prosecutor Office by Month and Type in Kepulauan Selayar Regency, 2017*

Bulan Month	Jenis Perkara Pidana / Type Of Crime							Jum-lah
	1	2	3	4	5	6	7	
(1)	(2)	(3)	(4)	(5)	(6)	(7)	(8)	(9)
Januari/January	7	-	-	2	1	-	4	14
Februari/February	8	-	-	3	2	-	17	30
Maret/March	11	-	-	-	-	-	2	13
April/April	6	-	-	-	5	-	1	12
Mei/May	12	-	-	-	-	-	4	16
Juni/June	3	-	-	-	-	-	2	5
Juli/July	2	-	-	1	2	-	1	6
Agustus/August	3	-	-	-	2	-	2	7
September/September	2	-	-	4	2	-	1	9
Oktober/October	3	-	-	-	-	-	4	7
November/November	10	-	-	1	2	-	6	19
Desember/December	5	-	-	-	-	-	-	5
<b>Kepulauan Selayar</b>	<b>72</b>	<b>-</b>	<b>-</b>	<b>11</b>	<b>16</b>	<b>-</b>	<b>44</b>	<b>143</b>

Ket/Note : <sup>1</sup> Biasa/Common <sup>5</sup> Narkotik/Drugs

<sup>2</sup> Ekonomi/Economic <sup>6</sup> Imigrasi/Immigration

<sup>3</sup> Subversi/Subversion <sup>7</sup> Lainnya/Others

<sup>4</sup> Korupsi/Corruption

Sumber : Kantor Kejaksaan Negeri Kabupaten Kepulauan Selayar  
Source : Kepulauan Selayar Regency State Prosecutor Office

Tabel  
Table

4.4.6

**Jumlah Penyelesaian Tahanan Negeri Selayar Menurut Bulan dan Jenis Penyelesaian di Kabupaten Kepulauan Selayar, 2017**  
**Number of Arrest Finished by State Prosecutor Office by Month and Type of Decision in Kepulauan Selayar Regency, 2017**

Bulan Month	Jenis Penyelesaian/Type of Decision				Jumlah Total
	1	2	3	4	
(1)	(2)	(3)	(4)	(5)	(6)
Januari/January	-	14	-	-	14
Februari/February	-	30	-	-	30
Maret/March	-	13	-	-	13
April/April	-	12	-	-	12
Mei/May	-	16	-	-	16
Juni/June	-	5	-	-	5
Juli/July	-	6	-	-	6
Agustus/August	-	7	-	-	7
September/September	-	9	-	-	9
Oktober/October	-	7	-	-	7
November/November	-	19	-	-	19
Desember/December	-	5	-	-	5
<b>Kepulauan Selayar</b>	-	<b>143</b>	-	-	<b>143</b>

Ket/Note : <sup>1</sup> Dimerdekakan/Granted Freedom      <sup>3</sup> Dikirim ke Kejaksaan Lain/ Transferred to Others

<sup>2</sup> Dilimpahkan ke PN/Delegated to PN      <sup>4</sup> Divonis/Diputus Bebas / Convicted/Released

Sumber : Kantor Kejaksaan Negeri Kabupaten Kepulauan Selayar  
 Source : Kepulauan Selayar Regency State Prosecutor Office

## SOCIAL

Tabel  
Table 4.4.7

Jumlah Perkara dan Terdakwa Dalam Perkara Pidana Dirinci Menurut Bulan dan Jenis Perkara di Kabupaten Kepulauan Selayar, 2017  
*Number of Cases and Accused in Criminal Case by Month and by Type of Cases in Kepulauan Selayar Regency, 2017*

Bulan Month	Biasa/ Tolakan - Ordinary		Sumir Short		Rol/Pelanggaran - Violation	
	Perkara Cases	Terdakwa Accused	Perkara Cases	Terdakwa Accused	Perkara Cases	Terdakwa Accused
(1)	(2)	(3)	(4)	(5)	(6)	(7)
Januari/January	5	8	-	-	2/50	2/50
Februari/February	14	30	-	-	9/45	9/45
Maret/March	6	11	-	-	-/38	-/38
April/April	10	11	-	-	1/83	1/83
Mei/May	9	9	-	-	2/62	2/62
Juni/June	8	10	-	-	-/24	-/24
Juli/July	4	10	-	-	-/25	-/25
Agustus/August	8	10	-	-	1/20	1/20
September/September	4	4	-	-	-/23	-/23
Oktober/October	9	9	-	-	2/20	2/20
November/November	13	20	-	-	-/78	-/78
Desember/December	5	5	-	-	2/32	2/32
<b>Kepulauan Selayar</b>	<b>95</b>	<b>137</b>	<b>-</b>	<b>-</b>	<b>19/500</b>	<b>19/500</b>

Sumber : Pengadilan Negeri Kabupaten Kepulauan Selayar  
Source : Civil Court of Kepulauan Selayar Regency

Jumlah Perkara dan Terdakwa Dalam Perkara Pidana Yang Diselesaikan Dirinci Menurut Bulan dan Jenis Perkara di Kabupaten Kepulauan Selayar, 2017

Tabel  
Table 4.4.8

*Number of Cases and Accused in Solved Criminal Case by Month and by Type of Cases in Kepulauan Selayar Regency, 2017*

Bulan Month	Dijatuhi Hukuman <i>Justiced</i>		Dibebaskan <i>Released</i>		Belum Diputus <i>Not Sentenced Yet</i>	
	Perkara Cases	Terdakwa Accused	Perkara Cases	Terdakwa Accused	Perkara Cases	Terdakwa Accused
(1)	(2)	(3)	(4)	(5)	(6)	(7)
Januari/January	63	64	-	-	32	32
Februari/February	53	53	-	-	43	67
Maret/March	54	58	-	-	33	56
April/April	106	123	-	-	20	26
Mei/May	72	72	-	-	21	27
Juni/June	35	40	-	-	19	21
Juli/July	31	32	-	-	16	24
Agustus/August	30	32	-	-	15	23
September/September	24	24	-	-	18	26
Oktober/October	33	33	-	-	19	25
November/November	85	85	-	-	25	38
Desember/December	50	61	-	-	14	16
<b>Kepulauan Selayar</b>	<b>636</b>	<b>677</b>	<b>-</b>	<b>-</b>	<b>275</b>	<b>381</b>

Sumber : Pengadilan Negeri Kabupaten Kepulauan Selayar  
Source : Civil Court of Kepulauan Selayar Regency

## SOCIAL

Tabel  
Table 4.4.9

Jumlah Perkara Pidana Biasa, Pidana Anak, Pidana Cepat, Pidana Singkat dan Pidana Lalu-Lintas di Kabupaten Kepulauan Selayar, 2017  
*Number of Common Criminal, Child Criminal, Quick Criminal, Short Criminal and Traffic Criminal in Kepulauan Selayar Regency, 2017*

Bulan Month	Sisa Bulan Lalu Remainder from Last Month	Masuk Bulan Ini Submitted This Month	Beban Bulan Ini This Month's Load	Putus Resolved	Belum Penunjukan Majelis Hakim Haven't Appoint Panel of Judges
(1)	(2)	(3)	(4)	(5)	(6)
Januari/January	39	55	30	64	-
Februari/February	30	68	41	57	-
Maret/March	41	44	32	53	-
April/April	32	94	20	106	-
Mei/May	20	73	21	72	-
Juni/June	21	32	17	35	-
Juli/July	17	29	15	31	-
Agustus/August	15	29	14	30	-
September/September	14	27	17	24	-
Oktober/October	17	31	18	30	-
November/November	18	91	24	85	-
Desember/December	24	40	14	50	-
<b>Kepulauan Selayar</b>		<b>613</b>		<b>637</b>	

Lanjutan Tabel/ Table Continued 4.4.9

<b>Bulan Month</b>	<b>Putus Sampai Bulan Ini Resolved until This Month</b>	<b>Minutasi Bulan Ini Minutasi in this Month</b>	<b>Putus Belum Minutasi Resolved without Minutasi</b>	<b>Sisa Akhir Perkara Case Remnant</b>	<b>Terdakwa Accused</b>
(1)	(7)	(8)	(9)	(10)	(11)
Januari/January	64	63	43	31	58
Februari/February	57	56	42	43	81
Maret/March	53	56	41	31	58
April/April	106	103	46	19	126
Mei/May	72	86	32	21	72
Juni/June	35	29	38	18	40
Juli/July	31	39	30	16	32
Agustus/August	30	31	29	15	32
September/September	24	29	25	18	24
Oktober/October	30	38	5	19	33
November/November	85	87	3	25	85
Desember/December	50	53	-	14	61
<b>Kepulauan Selayar</b>		<b>670</b>			<b>702</b>

Sumber : Pengadilan Negeri Kabupaten Kepulauan Selayar  
 Source : Civil Court of Kepulauan Selayar Regency

## SOCIAL

Tabel  
Table 4.4.10

Isi Lembaga Pemasyarakatan Menurut Status dan Jenis Kelamin di Kabupaten Kepulauan Selayar, 2017  
*Number of Prisoners in Jail by Status and Sex in Kepulauan Selayar Regency, 2017*

Status Dalam Lembaga <i>Inmates Status</i>	Laki-Laki <i>Male</i>	Perempuan <i>Female</i>	Jumlah <i>Total</i>
(1)	(2)	(3)	(4)
<b>A. Narapidana / Criminals</b>			
Pidana Mati / <i>Death Penalty</i>	-	-	-
Pidana Penjara Seumur Hidup/ <i>Life Long Sentenced</i>	-	-	-
Pidana Penjara Lebih Dari 1 Tahun / <i>Imprisoned More Than One Year</i>	31	3	34
Pidana Penjara 3 Bulan - 1 Tahun / <i>Imprisoned More Than Three Month- One Year</i>	10	-	10
Pidana Penjara Sampai Dengan 3 Bulan / <i>Imprisoned Up To Three Months</i>	-	-	-
Pidana Kurungan / <i>Detention</i>	3	1	4
Pidana Penjara Untuk Lembaga Pemasyarakatan Lain / <i>Sentenced For Other Prisons</i>	-	-	-
<b>Jumlah Narapidana/Total Of Criminals</b>	<b>44</b>	<b>4</b>	<b>48</b>
<b>B. Tahanan / Prisoners</b>			
Dalam Pemeriksaan Jaksa / <i>Under Interrogation Of Presecution</i>	9	-	9
Dalam Pemeriksaan Hakim Pertama / <i>Under Interrogation Of The First Judge</i>	24	3	27
Dengan Surat Keputusan Yang Masih Dapat Dirubah / <i>With Changeable Decision</i>	8	-	8
Lainnya / <i>Others</i>	-	-	-
<b>Jumlah Tahanan / Total Of Prisoners</b>	<b>41</b>	<b>3</b>	<b>44</b>
<b>Jumlah Titipan / Total Of The Entrusted</b>	<b>-</b>	<b>-</b>	<b>-</b>
<b>Jumlah Keseluruhan / Grand Total</b>	<b>85</b>	<b>7</b>	<b>92</b>

Sumber : Rumah Tahanan Negara Kabupaten Kepulauan Selayar  
Source : *State Prison of Kepulauan Selayar Regency*

Tabel  
Table

4.4.11

Isi Lembaga Pemasyarakatan Menurut Status dan Jenis Kelamin di  
Kabupaten Kepulauan Selayar, 2017  
*Number of Prisoners in Jail by Status and Sex in Kepulauan Selayar  
Regency, 2017*

Jenis Kejahatan/ Pelanggaran <i>Crimes/Offences</i>	Nara Pidana <i>Criminals</i>		Tahanan <i>Prisoners</i>		Titipan <i>Entrusted</i>		Jumlah <i>Total</i>	
	L/M	P/F	L/M	P/F	L/M	P/F	L/M	P/F
(1)	(2)	(3)	(4)	(5)	(6)	(7)	(8)	(9)
<b>A. Kejahatan/ Crimes</b>								
Politik / <i>Political</i>	-	-	-	-	-	-	-	-
Thd. Kepala Negara <i>Against President</i>	-	-	-	-	-	-	-	-
Thd. Ketertiban <i>Public Order</i>	-	-	-	-	-	-	-	-
Pembakaran / <i>Burning</i>	-	-	-	-	-	-	-	-
Penyuapan / <i>Bribery</i>	-	-	-	-	-	-	-	-
Mata Uang / <i>Currencies</i>	-	-	-	-	-	-	-	-
Pemalsu Materi-Surat <i>/Letter-Stamp Forgi</i>	-	-	-	-	-	-	-	-
Kesusilaan / <i>Moral Ethics</i>	11	-	8	-	-	-	19	-
Perjudian / <i>Gambling</i>	2	-	-	-	-	-	2	-
Penculikan / <i>Kidnapping</i>	-	-	-	-	-	-	-	-
Pembunuhan / <i>Murder</i>	2	-	-	-	-	-	2	-
Penganiayaan / <i>Oppression</i>	3	-	4	-	-	-	7	-
Pencurian / <i>Thief</i>	11	1	3	-	-	-	14	-
Perampokan / <i>Robbery</i>	-	-	-	-	-	-	-	-

Sumber : Rumah Tahanan Negara Kabupaten Kepulauan Selayar  
Source : *State Prison of Kepulauan Selayar Regency*



## SOCIAL

Lanjutan Tabel/ Table Continued 4.4.11

Jenis Kejahatan/ Pelanggaran Crimes/Offences	Nara Pidana Criminals		Tahanan Prisoners		Titipan Entrusted		Jumlah Total	
	L/M	P/F	L/M	P/F	L/M	P/F	L/M	P/F
(1)	(2)	(3)	(4)	(5)	(6)	(7)	(8)	(9)
Memeras Mengancam / <i>Black Mail</i>	-	-	-	-	-	-	-	-
Penggelapan / <i>Embezzlement</i>	-	-	-	-	-	-	-	-
Penipuan / <i>Deceit</i>	-	2	-	1	-	-	-	3
Merusak Barang / <i>Destruction</i>	-	-	-	-	-	-	-	-
Dalam Jabatan / <i>At Job</i>	-	-	-	-	-	-	-	-
Penadahan / <i>Receiving Stolen Goods</i>	1	-	1	-	-	-	2	-
Ekonomi / <i>Economic</i>	-	-	-	-	-	-	-	-
Penyalahgunaan Narkotika/ <i>Narcotics</i>	16	2	7	-	-	-	23	2
Korupsi/ <i>Corruption</i>	-	-	-	-	-	-	-	-
Penangkapan Ikan Ilegal/ <i>Illegal Fishing</i>	3	-	1	-	-	-	3	-
Lain-Lain / <i>Others</i>	4	2	-	1	-	-	4	3
<b>Jumlah Kejahatan Total Of Crimes</b>	<b>53</b>	<b>7</b>	<b>24</b>	<b>2</b>	<b>-</b>	<b>-</b>	<b>76</b>	<b>9</b>
<b>B. Pelanggaran/Offence</b>								
Pelanggaran KUHP <i>KUHP Violation</i>	-	-	-	-	-	-	-	-
Pelanggaran Ekonomi <i>Economical Offence</i>	-	-	-	-	-	-	-	-
<b>Jumlah Pelanggaran Total Of Offence</b>	<b>53</b>	<b>7</b>	<b>24</b>	<b>2</b>	<b>-</b>	<b>-</b>	<b>76</b>	<b>9</b>

Sumber : Rumah Tahanan Negara Kabupaten Kepulauan Selayar  
Source : State Prison of Kepulauan Selayar Regency

Tambahan Narapidana Berdasarkan Putusan Pengadilan Negeri Selayar per Bulan menurut Kelompok Usia dan Jenis Kelamin di Kabupaten Kepulauan Selayar, 2017

Tabel  
Table 4.4.12

*Extra Criminal Addition Based Upon Civil Court Decision Selayar by Month, Age Grup, and Sex Year in Kepulauan Selayar Regency, 2017*

Bulan Month	Dewasa Adulth		Pemuda Youth		Anak-Anak Children		Jumlah Total	
	L/M	P/F	L/M	P/F	L/M	P/F	L/M	P/F
(1)	(2)	(3)	(4)	(5)	(6)	(7)	(8)	(9)
Januari/January	3		-	-	-	-	3	-
Februari/February	1	1	-	-	-	-	1	1
Maret/March	19	1	-	-	-	-	19	1
April/April	5	4	-	-	-	-	5	4
Mei/May	24	-	-	-	-	-	24	-
Juni/June	7	-	-	-	-	-	7	-
Juli/July	6	-	-	-	-	-	6	-
Agustus/August	8	4	-	-	-	-	8	4
September/September	9	-	-	-	-	-	9	-
Oktober/October	2	-	-	-	-	-	2	-
November/November	18	1	-	-	-	-	18	1
Desember/December	9	-	-	-	-	-	9	-
<b>Kepulauan Selayar</b>	<b>111</b>	<b>11</b>	<b>-</b>	<b>-</b>	<b>-</b>	<b>-</b>	<b>111</b>	<b>11</b>

Sumber : Rumah Tahanan Negara Kabupaten Kepulauan Selayar  
Source : State Prison of Kepulauan Selayar Regency

## SOCIAL

Tambahan Narapidana Berdasarkan Putusan Pengadilan Negeri Selayar Menurut Bulan, Lama Dipenjara dan Jenis Kelamin di Kabupaten Kepulauan Selayar, 2017

Tabel  
Table 4.4.13

*Extra Criminal Addition Based Upon Civil Court Decision Selayar by Month, Prison Time, and Sex in Kepulauan Selayar Regency, 2017*

Bulan Month	Seumur Hidup Life Age		Lebih Dari 5 Tahun More Than 5 Years		1 S.D. 5 Tahun 1 to 5 Years	
	L/M	P/F	L/M	P/F	L/M	P/F
(1)	(2)	(3)	(4)	(5)	(6)	(7)
Januari/January	-	-	-	-	-	-
Februari/February	-	-	1	-	-	-
Maret/March	-	-	-	-	19	1
April/April	-	-	-	-	5	-
Mei/May	-	-	-	-	4	-
Juni/June	-	-	-	-	1	-
Juli/July	-	-	-	-	1	-
Agustus/August	-	-	-	-	3	-
September/September	-	-	-	-	1	-
Oktober/October	-	-	-	-	-	-
November/November	-	-	-	-	6	-
Desember/December	-	-	-	-	4	-
<b>Kepulauan Selayar</b>	-	-	<b>1</b>	-	<b>44</b>	<b>1</b>

Lanjutan Tabel/ Table Continued 4.4.13

Bulan Month	Kurang Dari 1 Tahun Less Than 1 Year		Jumlah Total	
	L/M	P/F	L/M	P/F
(1)	(8)	(9)	(10)	(11)
Januari/January	1	-	1	-
Februari/February	-	-	1	-
Maret/March	11	-	30	1
April/April	2	-	7	-
Mei/May	16	-	20	-
Juni/June	5	-	6	-
Juli/July	5	-	6	-
Agustus/August	4	-	7	-
September/September	5	-	6	-
Oktober/October	1	-	1	-
November/November	6	-	12	-
Desember/December	3	-	7	-
<b>Kepulauan Selayar</b>	<b>59</b>	<b>-</b>	<b>104</b>	<b>1</b>

Sumber : Rumah Tahanan Negara Kabupaten Kepulauan Selayar  
 Source : State Prison of Kepulauan Selayar Regency

## SOCIAL

**Tabel** 4.4.14 **Jumlah Pelanggaran Lalu Lintas di Kabupaten Kepulauan Selayar, 2017**  
**Table** *Number of Traffic Violation in Kepulauan Selayar Regency, 2017*

<b>Bulan</b> <i>Month</i>	<b>Ditindak</b> <i>Acted</i>	<b>Divonis</b> <i>Verdict</i>	<b>Jumlah Denda</b> <i>Total</i> <b>Amount Of Fines (Rupiah)</b>
(1)	(2)	(3)	(4)
Januari/ <i>January</i>	70	50	4 000 000
Februari/ <i>February</i>	55	60	3 850 000
Maret/ <i>March</i>	45	42	4 900 000
April/ <i>April</i>	60	85	14 200 000
Mei/ <i>May</i>	85	62	7 900 000
Juni/ <i>June</i>	10	30	3 250 000
Juli/ <i>July</i>	10	25	6 850 000
Agustus/ <i>August</i>	35	20	3 850 000
September/ <i>September</i>	20	23	2 950 000
Oktober/ <i>October</i>	25	20	3 800 000
November/ <i>November</i>	65	78	11 250 000
Desember/ <i>December</i>	40	45	1 750 000
<b>Kepulauan Selayar</b>	<b>520</b>	<b>540</b>	<b>68 550 000</b>

Sumber : Kepolisian Resort Kabupaten Kepulauan Selayar  
 Source : *Kepulauan Selayar Regency's Police Station*

**Tabel** 4.4.15 **Jumlah Kecelakaan Lalu Lintas dan Kerugian Materi di Kabupaten Kepulauan Selayar, 2017**  
**Table** 4.4.15 **Number of Traffic Accidents and Material Lost in Kepulauan Selayar Regency, 2017**

Bulan Month	Jumlah Kecelakaan Number of Accident	Mati Death	Luka Berat Serious Injury	Luka Ringan Minor Injury	Kerugian Materi Material Lost (Rupiah)
(1)	(2)	(3)	(4)	(5)	(4)
Januari/January	5	1	-	10	4 000 000
Februari/February	11	-	2	12	4 500 000
Maret/March	7	2	-	11	33 100 000
April/April	10	1	2	16	16 500 000
Mei/May	10	-	1	16	1 700 000
Juni/June	7	-	2	9	2 050 000
Juli/July	7	-	-	8	800 000
Agustus/August	12	1	-	19	8 100 000
September/September	15	1	2	21	8 450 000
Oktober/October	17	3	1	17	7 350 000
November/November	12	1	1	12	18 950 000
Desember/December	10	2	-	11	1 650 000
<b>Kepulauan Selayar</b>	<b>123</b>	<b>12</b>	<b>11</b>	<b>162</b>	<b>107 150 000</b>

Sumber : Kepolisian Resort Kabupaten Kepulauan Selayar  
 Source : Kepulauan Selayar Regency's Police Station

## SOCIAL

### 4.5 KEMISKINAN/POVERTY

**Tabel** 4.5.1 **Jumlah Keluarga Menurut Kecamatan dan Klasifikasi Keluarga di Kabupaten Kepulauan Selayar, 2016\***  
**Table** 4.5.1 **Number of Households by Subdistrict and Household Classification in Kepulauan Selayar Regency, 2016\***

Kecamatan Subdistrict	Pra Sejahtera Pre- prosperous Family	Keluarga Sejahtera Prosperous Family				Jumlah Total
		I	II	III	III+	
(1)	(2)	(3)	(4)	(5)	(6)	(7)
Pasimarannu	428	645	1 344	734	-	3 151
Pasilambena	1 150	595	266	9	-	2 020
Pasimassunggu	604	545	285	737	89	2 260
Takabonerate	857	537	855	1 319	-	3 568
Pasimassunggu Timur	193	617	204	1 042	48	2 104
Bontosikuyu	706	923	1 259	1 268	41	4 197
Bontoharu	284	528	485	2 370	11	3 678
Benteng	90	168	2 285	2 416	42	5 001
Bontomanai	589	611	694	1 559	138	3 591
Bontomatene	532	635	1 087	1 650	239	4 143
Buki	266	274	251	1 023	14	1 828
<b>Kepulauan Selayar</b>	<b>5 699</b>	<b>6 078</b>	<b>9 015</b>	<b>14 127</b>	<b>622</b>	<b>35 541</b>

Sumber : Dinas Pemberdayaan Masyarakat dan Desa Kabupaten Kepulauan Selayar  
 Source : Rural and Community Empowerment Office of Kepulauan Selayar Regency

Keterangan : Data tahun 2017 tidak tersedia  
 Note : Data of 2017 not available

**Tabel** 4.5.2 **Garis Kemiskinan dan Penduduk Miskin di Kabupaten Kepulauan Selayar, 2013–2017**  
**Table** 4.5.2 **Poverty Line and Number of Poor People in Kepulauan Selayar Regency, 2013–2017**

Tahun Year	Garis Kemiskinan Poverty Line (rupiah)	Penduduk Miskin Number of Poor People	
		Jumlah Total	Persentase Percentage
(1)	(2)	(3)	(4)
2013	261 261	18 200	14,23
2014	276 769	16 950	13,13
2015	286 032	16 900	12,94
2016	296 540	17 210	13,11
2017	310 978	17 615	13,28

Sumber : Survei Sosial Ekonomi Nasional  
 Source : National Socio Economic Survey



## SOCIAL

Tabel  
Table 4.5.4

Jumlah Penyandang Masalah Kesejahteraan Sosial Menurut Kecamatan di Kabupaten Kepulauan Selayar, 2017  
*Number of Shoulder Strap of Social Safe by Subdistrict in Kepulauan Selayar Regency, 2017*

<b>KECAMATAN Subdistrict</b>	<b>Anak Terlantar Neglect Child</b>	<b>Penyandang Cacat Physical Defect</b>	<b>Bekas Narapidana Ex Prosoner</b>	<b>Lanjut Usia Terlantar Advenced Age</b>	<b>Wanita Rawan Sosial Ekonom Economic Social Gristle Woman</b>
(1)	(2)	(3)	(4)	(5)	(6)
Pasimarannu	83	105	21	494	0
Pasilambena	3	23	15	68	777
Pasimassunggu	0	0	65	0	102
Takabonerate	8	11	0	6	175
Pasimassunggu Timur	0	65	6	29	0
Bontosikuyu	1	50	1	389	0
Bontoharu	53	28	2	87	2
Benteng	0	112	7	146	64
Bontomanai	1	45	5	0	0
Bontomatene	13	321	53	688	35
Buki	19	18	13	0	13
<b>Kepulauan Selayar</b>	<b>181</b>	<b>776</b>	<b>188</b>	<b>1907</b>	<b>1168</b>

Lanjutan Tabel/ Table Continued 4.5.4

<b>KECAMATAN Subdistrict</b>	<b>Fakir Miskin/ Keluarga Miskin The Poor</b>	<b>Keluarga Berumah Tak Layak Huni House of Unsuitable</b>	<b>Keluarga Berma Salah Psikologis Physiology Family</b>	<b>Korban Bencana Alam Natural Disaster</b>	<b>Masya Rakat Daerah Rawan Bencana Troubled Society</b>	<b>Wanita Tuna Susila Prostitute</b>
(1)	(7)	(8)	(9)	(10)	(11)	(12)
Pasimarannu	1212	135	33	12	14	0
Pasilambena	1435	0	0	0	0	0
Pasimassunggu	150	92	0	0	0	0
Takabonerate	477	394	0	0	0	0
Pasimassunggu Timur	909	3	0	0	0	0
Bontosikuyu	875	3	0	0	0	0
Bontoharu	1034	3	0	0	0	0
Benteng	467	47	4	0	9	0
Bontomanai	78	5	0	0	0	0
Bontomatene	1003	54	1	0	0	0
Buki	34	4	1	0	0	0
<b>Kepulauan Selayar</b>	<b>7674</b>	<b>742</b>	<b>39</b>	<b>12</b>	<b>23</b>	<b>0</b>

Sumber : Dinas Sosial Kabupaten Kepulauan Selayar  
 Source : Social Service of Kepulauan Selayar Regency

## SOCIAL

Tabel  
Table 4.5.5

Penanganan Masalah Kesejahteraan Sosial Menurut Kecamatan di Kabupaten Kepulauan Selayar, 2016\*  
*Handling of Social Prosperity Problem by Subdistrict in Kepulauan Selayar Regency, 2016\**

<b>KECAMATAN Subdistrict</b>	<b>Anak Terlantar Neglect Child</b>	<b>Penyandang Cacat Physical Defect</b>	<b>Bekas Narapidana Ex Prosoner</b>	<b>Lanjut Usia Terlantar Advanced Age</b>	<b>Wanita Rawan Sosial Ekonomi Economic Social Gristle Woman</b>
(1)	(2)	(3)	(4)	(5)	(6)
Pasimarannu	-	-	1	1	2
Pasilambena	-	-	-	1	-
Pasimassunggu	-	-	-	-	-
Takabonerate	-	-	-	-	-
Pasimassunggu Timur	-	-	-	-	-
Bontosikuyu	-	-	3	6	5
Bontoharu	-	-	1	7	-
Benteng	-	3	-	7	3
Bontomanai	-	-	2	4	2
Bontomatene	-	-	-	4	-
Buki	-	-	-	-	-
<b>Kepulauan Selayar</b>	<b>-</b>	<b>3</b>	<b>7</b>	<b>30</b>	<b>12</b>

Lanjutan Tabel/ Table Continued 4.5.5

<b>KECAMATAN Subdistrict</b>	<b>Fakir Miskin/ Keluarga Miskin The Poor</b>	<b>Keluarga Berumah Tak Layak Huni House of Unsuitable</b>	<b>Keluarga Berma Salah Psikologis Physiology Family</b>	<b>Korban Bencana Alam Natural Disaster</b>	<b>Masya Rakat Daerah Rawan Bencana Troubled Society</b>	<b>Wanita Tuna Susila Prostitute</b>
(1)	(7)	(8)	(9)	(10)	(11)	(12)
Pasimarannu	40	-	-	-	-	-
Pasilambena	19	-	-	-	-	-
Pasimassunggu	36	-	2	-	-	-
Takabonerate	43	1	-	1	-	-
Pasimassunggu Timur	24	-	-	-	-	-
Bontosikuyu	55	12	1	-	-	-
Bontoharu	42	38	5	6	-	-
Benteng	55	24	2	8	-	-
Bontomanai	71	7	-	-	-	-
Bontomatene	81	2	-	-	-	-
Buki	15	-	-	-	-	-
<b>Kepulauan Selayar</b>	<b>481</b>	<b>84</b>	<b>10</b>	<b>15</b>	<b>-</b>	<b>-</b>

Sumber : Dinas Sosial Kabupaten Kepulauan Selayar  
 Source : Social Service of Kepulauan Selayar Regency

Keterangan : Data tahun 2017 tidak tersedia  
 Note : Data of 2017 not available

## SOCIAL

Tabel  
Table 4.5.6

Jumlah Kepala Keluarga Miskin yang Menerima Raskin Menurut Kecamatan di Kabupaten Kepulauan Selayar, 2013-2017  
Number of Poor Household Head According Receiver by Subdistrict in Kepulauan Selayar Regency, 2013-2017

Kecamatan Subdistrict	2013	2014	2015	2016	2017
(1)	(2)	(3)	(4)	(5)	(6)
Pasimarannu	1 059	1 059	1 059	1 059	729
Pasilambena	934	934	934	934	1 063
Pasimassunggu	795	795	795	795	894
Takabonerate	1 089	1 089	1 089	1 089	1 274
Pasimassunggu Timur	877	877	877	877	909
Bontosikuyu	940	940	940	940	1 008
Bontoharu	989	989	989	989	1 034
Benteng	564	564	564	564	467
Bontomanai	626	626	626	626	706
Bontomatene	951	951	951	951	979
Buki	391	391	391	391	427
<b>Kepulauan Selayar</b>	<b>9 215</b>	<b>9 215</b>	<b>9 215</b>	<b>9 215</b>	<b>9 490</b>

Sumber : Dinas Sosial Kabupaten Kepulauan Selayar  
Source : Social Service of Kepulauan Selayar Regency

## 4.6 LAINNYA/OTHERS

**Tabel** 4.6.1 Jumlah SIM yang Dikeluarkan Menurut Jenisnya di Kabupaten Kepulauan Selayar, 2017  
**Table** 4.6.1 *Number of Driver's License Approved in Kepulauan Selayar Regency, 2017*

Bulan Month	A	A Umum General	B.I	B.I Umum General	B.II	B.II Umum General	C	Jumlah Total
(1)	(2)	(3)	(4)	(5)	(6)	(7)	(8)	(9)
Januari/January	46	-	1	3	-	-	178	228
Februari/February	56	-	4	3	-	-	133	196
Maret/March	71	3	3	1	1	-	199	278
April/April	48	-	2	2	-	-	194	246
Mei/May	75	-	1	4	-	-	278	358
Juni/June	55	-	-	-	-	-	171	226
Juli/July	57	1	1	1	1	-	287	348
Agustus/August	46	-	2	3	-	1	216	268
September/September	38	-	-	3	-	1	140	182
Oktober/October	38	-	-	-	-	-	143	181
November/November	60	-	-	1	-	1	251	313
Desember/December	60	-	1	4	-	-	227	292
<b>Kepulauan Selayar</b>	<b>650</b>	<b>4</b>	<b>15</b>	<b>25</b>	<b>2</b>	<b>3</b>	<b>2 417</b>	<b>3 116</b>

Sumber : Kepolisian Resort Kabupaten Kepulauan Selayar  
 Source : Kepulauan Selayar Regency's Police Station



# BAB 5 PERTANIAN

## Chapter 5 AGRICULTURE

Luas Lahan Sawah di  
Kabupaten Kepulauan Selayar  
Tahun 2016 adalah  
*Area of Wetland in  
Kepulauan Selayar Regency, 2016 is*

**3 825 Ha**

Luas Panen Padi Sawah di  
Kabupaten Kepulauan Selayar  
Tahun 2016 adalah  
*Harvested Area of Wetland Paddy in  
Kepulauan Selayar Regency, 2016 is*

**4 998 Ha**

Produksi Perikanan  
Tangkap  
*Production of Fish Capture*

**20152,20 ton**

Produksi Melinjo  
*Production of Melinjo*

**54,48 ton**





**PENJELASAN TEKNIS**

1. **Lahan sawah** adalah lahan pertanian yang berpetak-petak dan dibatasi oleh pematang (galengan), saluran untuk menahan/ menyalurkan air, yang biasanya ditanami padi sawah tanpa memandang dari mana diperoleh atau status lahan tersebut. Lahan yang dimaksud termasuk lahan yang terdaftar di Pajak Bumi Bangunan, luran Pembangunan Daerah, lahan bengkok, lahan serobotan, lahan rawa yang ditanami padi dan lahan bekas tanaman tahunan yang telah dijadikan sawah, baik yang ditanami padi, palawija atau tanaman semusim lainnya.
2. **Tegal/Kebun** adalah lahan pertanian bukan sawah (lahan kering) yang ditanami tanaman semusim atau tahunan dan terpisah dengan halaman sekitar rumah serta penggunaannya tidak berpindah pindah.
3. **Ladang/Huma** adalah lahan pertanian bukan sawah (lahan kering) yang biasanya ditanami tanaman semusim dan penggunaannya hanya semusim atau dua musim, kemudian akan ditinggalkan bila sudah tidak subur lagi (berpindah-pindah). Kemungkinan lahan ini beberapa tahun kemudian akan dikerjakan kembali jika sudah subur.

**TECHNICAL NOTES**

1. **Wetland** is agricultural land that separated by small dykes to resist water, where the main crop is usually wetland paddy without considering where it is got from or the status of the land. It includes the land that is registered at land income tax office, regional development contribution, 'bengkok' land, illegal ownership, swamps for rice cultivation, and annual crop land mark that has been used as rice field, which are both planted with paddy, secondary crops or the other seasonal crops.
2. **Dry field/Garden** is a dryland (unirrigated land) which is planted with seasonal or annual crops and separately from the yard around the house without shifting.
3. **Unirrigated agricultural field /Shifting cultivation land** is dryland (unirrigated land) that usually is cultivated for seasonal crops and utilized only for one or two seasons, then it will be left when it is not fertile (shifting). Maybe, this land will be used again in a few years if it has been fertile.

## AGRICULTURE

4. **Lahan yang sementara tidak diusahakan** adalah lahan yang biasanya diusahakan tetapi untuk sementara (lebih dari 1 (satu) tahun tetapi kurang dari atau sama dengan 2 (dua) tahun) tidak diusahakan, termasuk lahan sawah yang tidak diusahakan selama lebih dari 2 (dua) tahun.
4. *Temporarily unused land* is land that is regularly used but temporarily (more than a year but less or equal than two years) is unused, it includes wetland that is not cultivated more than two years.
5. Data pokok tanaman pangan yang dikumpulkan adalah luas panen dan produktivitas (hasil per hektar). Produksi tanaman pangan merupakan hasil perkalian antara luas panen dengan produktivitas. Pengumpulan data luas panen dilakukan setiap bulan dengan pendekatan area kecamatan di seluruh wilayah Indonesia. Pengumpulan data produktivitas dilakukan melalui pengukuran langsung pada plot ubinan berukuran 2½ m x 2½ m. Pengumpulan data produktivitas dilakukan setiap subround (empat bulanan) pada waktu panen petani.
5. The main food crops data collected consists of harvested area and productivity (yield per hectare). Food crops production is generated by harvested area multiplied by productivity. The harvested area data is collected every month using sub district area approach in all sub district in Indonesia. The productivity data collection is conducted by a direct measurement in 2½m x 2½m crop cutting plot. The productivity measurement is conducted in every subround (four monthly) at the time when farmers are harvesting their crops.
6. Data produksi padi dan palawija yang disajikan adalah dalam kualitas: gabah kering giling (padi), pipilan kering (jagung), biji kering (kedelai dan kacang tanah), dan umbi basah (ubi kayu dan ubi jalar).
6. Production of paddy and secondary crops data are presented in the form of: dry unhusked rice (paddy), dry loose maize (maize), dry shells crops (soybeans and peanuts), and fresh roots (cassava and sweet potatoes).
7. **Tanaman sayuran dan buah-buahan semusim**  
**Tanaman sayuran semusim** adalah tanaman sumber vitamin, garam
7. **Seasonal vegetable and fruit plants**  
**Seasonal vegetable plants** are plants which are the sources of vitamin, mineral salt, etc, consumed from the

mineral dan lain-lain yang dikonsumsi dari bagian tanaman yang berupa daun, bunga, buah, dan umbinya, yang berumur kurang dari satu tahun.

**Tanaman buah-buahan semusim** adalah tanaman sumber vitamin, garam mineral, dan lain-lain yang dikonsumsi dari bagian tanaman yang berupa buah, berumur kurang dari satu tahun, tidak berbentuk pohon/rumpun tetapi menjalar dan berbatang lunak.

8. **Tanaman buah-buahan dan sayuran tahunan**

**Tanaman buah-buahan tahunan** adalah tanaman sumber vitamin, garam mineral, dan lain-lain yang dikonsumsi dari bagian tanaman yang berupa buah dan merupakan tanaman tahunan.

**Tanaman sayuran tahunan** adalah tanaman sumber vitamin, garam mineral, dan lain-lain yang dikonsumsi dari bagian tanaman yang berupa daun dan atau buah yang berumur lebih dari satu tahun.

9. **Tanaman biofarmaka** adalah tanaman yang bermanfaat untuk obat-obatan, kosmetik, dan kesehatan yang dikonsumsi atau digunakan dari bagian-bagian tanaman seperti daun, batang, buah, umbi (rimpang) ataupun akar

*part of the plant in the form of leaf, flower, fruit, and root with the age of less than one year.*

***Seasonal fruit plants** are plants which are the sources of vitamin, mineral salt, etc, consumed from the part of the plant in the form of fruits. These plants are creeps with the age of less than one year.*

8. **Annual fruit and vegetable plants**

***Annual fruit plants** are plants which are the sources of vitamin, contained mineral salt, etc, consumed from the part of plant in the form of fruit and more than one year of age.*

***Annual vegetable plants** are plants which are the sources of vitamin, contained mineral salt, etc, consumed from the part of the plant in the form of vegetable and more than one year of age.*

9. **Medicinal plants** are plants which are useful for medicine. It is consumed from part of the plant such as leaf, flower, fruit, tuber, and root.

## AGRICULTURE

10. **Luas panen tanaman hortikultura** adalah luas tanaman sayuran, buah-buahan, biofarmaka, dan tanaman hias yang diambil hasilnya/dipanen pada periode pelaporan.

11. **Luas panen untuk tanaman sayuran** adalah luas tanaman yang dipanen sekaligus/habis/dibongkar dan luas tanaman yang dipanen berkali-kali (lebih dari satu kali)/belum habis.

**Tanaman yang dipanen sekaligus/habis/dibongkar** adalah tanaman yang sehabis panen langsung dibongkar/dicabut, terdiri dari bawang merah, bawang putih, bawang daun, kentang, kol/kubis, kembang kol, petersai/sawi, wortel, lobak, dan kacang merah.

**Tanaman yang dipanen berkali-kali (lebih dari satu kali)/belum habis** adalah tanaman yang pemanenannya lebih dari satu kali dan biasanya dibongkar apabila panen terakhir sudah tidak memadai lagi, terdiri dari: kacang panjang, cabe besar, cabe rawit, jamur, tomat, terung, buncis, ketimun, labu siam, kangkung, bayam, melon, semangka, dan blewah.

12. **Produksi hortikultura** adalah hasil menurut bentuk produk dari setiap tanaman sayuran, buah-buahan, biofarmaka dan tanaman hias yang diambil berdasarkan luas yang dipanen/tanaman yang menghasilkan

10. *Harvested area of horticulture is area which vegetable, fruit, medicinal and ornamental plant of crop harvested during the period of report.*

11. *Harvested area of vegetables is area of entirely plant harvested/demolished and plant harvested several times/undemolished.*

*Entirely plants harvested/ demolished are plants usually harvested once and demolished to be substituted by other plants, consisting of: shallots, garlic, leeks, potato, cabbage, cauli flower, mustard green, carrots, chinese radish, and red kidney beans.*

*Plants harvested several times/ undemolished are plants usually harvested more than once and demolished in the case that the last harvest was economically not profitable. They consist of: yard long beans, chilli, small chilli, mushroom, tomatoes, egg plant, french beans, cucumber, pumpkin/chajota, swamp cabbage, spinach, melon, watermelon, and blewah.*

12. *Horticulture production is the standard production quantity form of vegetable, fruit, medicinal and ornamental plant based on harvested area/the number of production plants reported monthly/quarterly.*

pada bulan/triwulan laporan.

13. **Kawasan hutan** adalah wilayah tertentu yang berupa hutan, yang ditunjuk dan atau ditetapkan oleh pemerintah untuk dipertahankan keberadaannya sebagai hutan tetap. Hal ini untuk menjamin kepastian hukum mengenai status kawasan hutan, letak batas dan luas suatu wilayah tertentu yang sudah ditunjuk menjadi kawasan hutan tetap.

Kawasan hutan Indonesia ditetapkan oleh Menteri Kehutanan dalam bentuk Surat Keputusan Menteri Kehutanan tentang Penunjukan Kawasan Hutan ini disusun berdasarkan hasil pemaduserasian antara Rencana Tata Ruang Wilayah Provinsi (RTRWP) dengan Tata Guna Hutan Kesepakatan (TGHK).

Penunjukan kawasan hutan mencakup pula kawasan perairan yang menjadi bagian dari Kawasan Suaka Alam (SKA) dan Kawasan Pelestarian Alam (KPA)

14. **Kawasan Suaka Alam (KSA)** adalah kawasan dengan ciri khas tertentu, baik di darat maupun di perairan yang mempunyai fungsi pokok sebagai kawasan pengawetan keanekaragaman tumbuhan dan satwa serta ekosistemnya, yang juga berfungsi sebagai wilayah sistem penyangga kehidupan.

13. **Forest area** is a specific territory of forest ecosystem determined and or decided by the government as a permanent forest. Such decision is important to maintain the size of forest area and to ensure its legitimation and boundary demarcation of permanent forest.

*Indonesian forest area is determined by the Minister of Forestry in the format of Ministerial Decree on the Designation of Provincial Forest Area and Inland Water, Coastal and Marine Ecosystem. The designation of Forest Area is formulated based on integrated and harmonized of Provincial Spatial Planning (RTRWP) and Forest Land Use by Consensus (TGHK).*

*The designation of forest area in some cases also cover inland water, coastal and marine ecosystem that may become part Sanctuary Reserve Area (KSA) and Nature Conservation Area (KPA).*

14. **A Sanctuary Reserve Area** is a specific terrestrial or aquatic area having specific criteria for preserving biodiversity plant and animal as well as ecosystem, which also serve as life support system.

## AGRICULTURE

15. **Kawasan Pelestarian Alam (KPA)** adalah kawasan dengan ciri khas tertentu, baik di darat maupun di perairan yang mempunyai fungsi pokok perlindungan sistem penyangga kehidupan, pengawetan keanekaragaman jenis tumbuhan dan satwa, serta pemanfaatan secara lestari sumber daya alam hayati dan ekosistemnya.
16. **Hutan Konservasi** adalah kawasan hutan dengan ciri khas tertentu, yang mempunyai fungsi pokok pengawetan keanekaragaman tumbuhan dan satwa serta ekosistemnya.
17. **Hutan Lindung** adalah kawasan hutan yang mempunyai fungsi pokok sebagai perlindungan sistem penyangga kehidupan untuk mengatur tata air, mencegah banjir, mengendalikan erosi, mencegah intrusi air laut, dan memelihara kesuburan tanah.
18. **Lahan Kritis**  
Penetapan lahan kritis mengacu pada lahan yang telah sangat rusak karena kehilangan penutupan vegetasinya, sehingga kehilangan atau berkurang fungsinya sebagai penahan air, pengendalian erosi, siklus hara, pengatur iklim mikro, dan retensi karbon. Berdasarkan kondisi vegetasinya, kondisi dapat diklasifikasikan sebagai: sangat kritis,
15. **A Nature Conservation area** is a specific terrestrial or aquatic area whose main function is to serve life support system and preserve diversity of plant and animal species, as well as to provide a sustainable utilization of living resources and their ecosystems.
16. **Conservation Forest** is a forest area having specific characteristic established for the purposes of conservation of animal and plant species as well as their ecosystem.
17. **Protection Forest** is a forest area designated to serve life support system, maintain hydrological system, prevent of flood, erosion control, seawater intrusion, and maintain soil fertility.
18. **Critical Lands**  
*Critical land refers to a piece of land severely damaged due to lost of its vegetation cover so that its functions as water retention, erosion control, nutrient cycling, micro climate regulator and carbon retention are completely depleted. Based upon its vegetation condition, the land could be classified as: very critical, critical, slight critical, potential critical, and normal*

kritis, agak kritis, potensial kritis, dan kondisi normal

19. **Kayu Bulat**

Produksi hasil hutan utama yang dihasilkan dari hutan adalah kayu bulat. Produksi kayu bulat ini di hasilkan dari hutan alam melalui kegiatan perusahaan Hak Pengusahaan Hutan (HPH/IUPHHK), kegiatan ijin pemanfaatan kayu (IPK) dalam rangka pembukaan wilayah hutan, pembangunan hutan tanaman industri (HTI), serta kegiatan hutan rakyat.

20. **Kayu Gergajian**

Merupakan kayu hasil konversi kayu bulat dengan menggunakan mesin gergaji, mempunyai bentuk yang teratur dengan sisi-sisi sejajar sudut-sudutnya siku dengan ketebalan tibak lebih dari 6 cm dan kadar air tidak lebih dari 18 persen. Kayu gergajian yang diolah langsung dari kayu bulat, wajib didukung dengan dokumen yang sah.

21. **Kayu Lapis**

Kayu Lapis adalah panel kayu yang tersusun dari lapisan *veneer* dibagian luarnya, sedangkan dibagian intinya (*core*) bisa berupa *veneer* atau material lain, diikat dengan lem kemudian di-press (ditekan) sedemikian rupa sehingga menjadi panel yang kuat. Termasuk dalam artian ini adalah kayu lapis yang dilapisi lagi dengan material lain.

*condition.*

19. **Log**

*The main product of commercial forest operation is log. The log is harvested from various sources such as natural forest granted to concessionaires (IUPHHK/HPH), land clearing activities (IPK), industrial forest plantation (HTI) and community forest.*

20. **Sawn Timber**

*Constitutes a sawmill product derived from logs as raw material. The product is characterized with regular forms having parallel sides at right angle to each other, thickness not more than 6 cm and moisture content not to exceed 18 percent. Sawn timber produced directly from logs must be certified by a legal document.*

21. **Plywood**

*Plywood is wood panel consisting of layers pressed together in between veneers; the core may be veneer or some other material, bound together with glue and pressed tightly together to make a strong panel. Included to this definition is plywood covered with other materials.*



## **AGRICULTURE**

22. **Rumah Tangga Perikanan Tangkap** adalah rumah tangga yang melakukan kegiatan penangkapan ikan/binatang air lainnya/tanaman air dengan tujuan sebagian/seluruh hasilnya untuk dijual.
23. **Rumah Tangga Perikanan Budidaya** adalah rumah tangga yang melakukan kegiatan budidaya ikan/binatang air lainnya/tanaman air dengan tujuan sebagian/seluruh hasilnya untuk dijual.
22. *A capture fishery household is a household conducting activities in culturing fishes/other aquatic animals/aquatic plants, for which the products are wholly or partly to be sold.*
23. *An aquaculture fishery household is a household conducting activities in culturing fishes/other aquatic animals/aquatic plants, for which the products are wholly or partly to be sold.*

**ULASAN****DESCRIPTION****Tanaman Pangan**

Kondisi tanaman pangan di Kepulauan Selayar didukung dengan lahan sawah yang ada di beberapa kecamatan. Menurut data Dinas Pertanian dan Ketahanan Pangan Kabupaten Kepulauan Selayar, pada tahun 2017 dihasilkan 36.654,98 ton padi sawah dan 8.263,97 ton jagung. Sementara itu, jika dilihat dari jenis pengairan di Kepulauan Selayar, Irigasi Sederhana dan Tadah Hujan masih menjadi pilihan utama.

**Hortikultura**

Tanaman hortikultura sayuran yang paling banyak dihasilkan di Kepulauan Selayar adalah dari jenis Kacang-kacangan dimana dari 118 hektar mampu menghasilkan 129,70 ton pada tahun 2017. Sedangkan pada jenis buah-buahan, makanan khas Kepulauan Selayar yaitu Jeruk, menduduki peringkat pertama produksi buah-buahan pada tahun 2017 dengan menghasilkan 2.564 ton.

**Perkebunan**

Sesuai letak geografisnya, lebih dari 50% tanaman perkebunan dipergunakan untuk penanaman Kelapa (Kelapa Dalam dan Hibrida). Tidak hanya itu saja, Kepulauan Selayar juga merupakan salah satu penghasil Kemiri dengan kisaran hasil pada tahun 2017 adalah 3.421,90 ton.

**Food Crops**

*Area of wetland in Kepulauan Selayar become the pillar of food crops in many Subdistricts. As shown in data from Agriculture and Food Stability Service of Kepulauan Selayar Regency, during 2017, Kepulauan Selayar harvested 36,654.98 tons of wetland paddy and 8,263.97 tons of maize. Meanwhile, if we take a look in type of irrigation used by farmers most of them used traditional irrigation and rain depend as their main irrigation.*

**Horticulture**

*The most productive vegetable in Kepulauan Selayar is Nuts which provide 129.70 tons from 118 hectare area in 2017. While the most productive fruit is Orange, as Kepulauan Selayar's trademark in the first of most production fruit in 2017 with 2,564 tons oranges.*

**Estate Crops**

*Due to geographical condition, more than 50% of estate crops used for coconuts (Coconut and Hybrid). Kepulauan Selayar is not only coconut-based estate crops but also one of the producer of Candlenut where it reached 3,421.90 tons in production.*

## **AGRICULTURE**

### **Peternakan**

Populasi ternak di Kepulauan Selayar mayoritas adalah Kambing dengan jumlah ternak terbanyak berada di Kecamatan Bontomatene. Sedangkan dari populasi unggas, jumlah ayam kampung masih mendominasi dengan jumlah unggas sebanyak 270.834 ekor di tahun 2017.

### **Perikanan**

Pada tahun 2017, dari sektor perikanan tangkap jumlah rumah tangga meningkat jika dibandingkan dengan tahun 2016 yaitu 7.146. Sedangkan produksi perikanan tangkap pada tahun 2017 adalah 20.152,20 ton.

Sedangkan dari sektor perikanan budaya, 58,58% rumah tangga perikanan menggunakan jenis budidaya tambak yaitu 471. Untuk jenis budidaya laut sebanyak 171 rumah tangga, jaring apung 115 rumah tangga, dan jenis kolam sebanyak 47 rumah tangga.

### **Kehutanan**

Wilayah kehutanan di Kepulauan Selayar masih didominasi oleh Hutan Lindung dan kemudian diikuti dengan Hutan Produksi yang masih Terbatas. Dari hutan yang ada di Kepulauan Selayar mampu memproduksi 328,76 m<sup>3</sup> Kayu BuLat pada tahun 2016, sedikit meningkat dari tahun sebelumnya. Sedangkan jika dilihat dari jumlah pohon yang tumbuh di Hutan, lebih dari 2 juta pohon jati tumbuh subur di seluruh wilayah Kepulauan Selayar.

### **Livestock**

*Majority of livestock lived in Kepulauan Selayar is Goat with the most populated livestock located in Subdistrict of Bontomatene. Moreover, the poltery population was dominated by Native Chicken with 270,834 chickens in 2017.*

### **Fishery**

*In 2017, from the fish capture sector the number of household is increase if compared by 2016 was 7,146. While fish capture production in 2017 is 20,152.20 tons.*

*Whereas from aquaculture sector, 58.58% of fishery houtholds used the type brackish water pond, namely 471. For the number of marine culture houtholds as 171, floating cage houtholds 115, and type of pond is 47 Houtholds .*

### **Forestry**

*The forest of Kepulauan Selayar dominated by Protection Forest, followed by Limited Production Forest. From the current forest, the timber production gave 328.76 m<sup>3</sup> of Logs in 2016, little bit increase from 2015.*

*Elsewhere, if we focused on the number of tree grow in Kepulauan Selayar. Teak is top-tier tree with 2 millions tree stand throughout the island.*

## 5.1 TANAMAN PANGAN/FOOD CROPS

Luas Lahan Sawah Menurut Kecamatan dan Jenis Pengairan di Kabupaten Kepulauan Selayar (hektar), 2017

Tabel  
Table 5.1.1 *Area of Wetland by Subdistrict and Type of Irrigation in Kepulauan Selayar Regency, 2017*

Kecamatan <i>Subdistrict</i>	Irigasi Teknis <i>Technical Irrigation</i>	Irigasi Setengah Teknis <i>Semi Technical Irrigation</i>	Irigasi Sederhana/ Desa <i>Traditional Irrigation</i>
(1)	(2)	(3)	(4)
Pasimarannu	-	-	-
Pasilambena	-	-	-
Pasimassunggu	-	-	1 176
Takabonerate	-	-	-
Pasimassunggu Timur	-	-	412
Bontosikuyu	-	-	-
Bontoharu	-	-	61
Benteng	-	-	-
Bontomanai	-	-	47
Bontomatene	-	-	-
Buki	-	-	-
<b>Kepulauan Selayar</b>	-	-	<b>1 696</b>

## AGRICULTURE

Lanjutan Tabel/*Continued Table* 5.1.1

Kecamatan <i>Subdistrict</i>	Tadah Hujan <i>Rain Depend</i>	Lainnya <i>Others</i>	Jumlah <i>Total</i>
(1)	(5)	(6)	(7)
Pasimarannu	-	-	-
Pasilambena	-	-	-
Pasimassunggu	768	-	1 944
Takabonerate	-	-	-
Pasimassunggu Timur	1 351	-	1 763
Bontosikuyu	2	-	2
Bontoharu	7	-	68
Benteng	-	-	-
Bontomanai	1	-	48
Bontomatene	-	-	-
Buki	-	-	-
<b>Kepulauan Selayar</b>	<b>2 129</b>	<b>-</b>	<b>3 825</b>

Sumber : Dinas Pertanian dan Ketahanan Pangan Kabupaten Kepulauan Selayar  
Source : *Agriculture and Food Stability Service of Kepulauan Selayar Regency*

**PERTANIAN**

**Luas Lahan Tegal/Kebun, Ladang/Huma, dan Lahan yang Sementara Tidak Diusahakan Menurut Kecamatan di Kabupaten Kepulauan Selayar (hektar), 2017**

**Tabel**  
**Table** 5.1.2

**Area of Dry Field/Garden, Shifting Cultivation, Land and Temporarily Unused Land by Subdistrict in Kepulauan Selayar Regency (hectare), 2017**

<b>Kecamatan Subdistrict</b>	<b>Tegal/Kebun Dry Field/Garden</b>	<b>Ladang/Huma Shifting Cultivation</b>	<b>Sementara Tidak Diusahakan Temporarily Unused</b>
(1)	(2)	(3)	(4)
Pasimarannu	175	739	-
Pasilambena	543	845	1 095
Pasimassunggu	9	34	54
Takabonerate	148	219	43
Pasimassunggu Timur	23	38	25
Bontosikuyu	389	265	342
Bontoharu	858	531	1 218
Benteng	16	34	-
Bontomanai	-	898	-
Bontomatene	739	1 007	2 063
Buki	453	252	776
<b>Kepulauan Selayar</b>	<b>3 353</b>	<b>4 862</b>	<b>5 616</b>

Sumber : Dinas Pertanian dan Ketahanan Pangan Kabupaten Kepulauan Selayar  
Source : Agriculture and Food Stability Service of Kepulauan Selayar Regency

## AGRICULTURE

**Tabel** 5.1.3 **Luas Panen Padi Sawah dan Padi Ladang Menurut Kecamatan di Kabupaten Kepulauan Selayar (hektar), 2017**  
**Table** 5.1.3 **Harvested Area of Wetland and Dryland Paddy by Subdistrict in Kepulauan Selayar Regency (hectare), 2017**

Kecamatan Subdistrict	Padi Sawah Wetland Paddy	Padi Ladang Dryland Paddy
(1)	(2)	(3)
Pasimarannu	-	-
Pasilambena	-	-
Pasimassunggu	2 799	12
Takabonerate	-	-
Pasimassunggu Timur	2 111	-
Bontosikuyu	1	16
Bontoharu	21	5
Benteng	-	-
Bontomanai	66	-
Bontomatene	-	-
Buki	-	-
<b>Kepulauan Selayar</b>	<b>4 998</b>	<b>33</b>

Sumber : Dinas Pertanian dan Ketahanan Pangan Kabupaten Kepulauan Selayar  
 Source : Agriculture and Food Stability Service of Kepulauan Selayar Regency

Tabel  
Table

5.1.4

Luas Panen Jagung, Kedelai, Kacang Tanah, Kacang Hijau, Ubi Kayu, Ubi Jalar Menurut Kecamatan di Kabupaten Kepulauan Selayar (hektar), 2017  
*Harvested Area of Maize, Soybean, Peanut, Mungbean, Cassava, and Sweet Potato by Subdistrict in Kepulauan Selayar Regency (hectare), 2017*

Kecamatan Subdistrict	Jagung Maize	Kedelai Soybean	Kacang Tanah Peanut	Kacang Hijau Mungbean	Ubi Kayu Cassava	Ubi Jalar Sweet Potato
(1)	(2)	(3)	(4)	(5)	(6)	(7)
Pasimarannu	950	-	50	361	15	-
Pasilambena	336	-	17	15	40	8
Pasimassunggu	202	-	30	9	31	9
Takabonerate	250	-	145	2	60	7
Pasimassunggu Timur	82	-	20	15	15	9
Bontosikuyu	136	-	45	27	45	35
Bontoharu	115	-	81	11	51	21
Benteng	40	-	2	2	-	-
Bontomanai	71	1	10	2	10	2
Bontomatene	168	-	38	9	20	5
Buki	35	-	35	-	22	7
<b>Kepulauan Selayar</b>	<b>2 385</b>	<b>1</b>	<b>473</b>	<b>453</b>	<b>309</b>	<b>98</b>

Sumber : Dinas Pertanian dan Ketahanan Pangan Kabupaten Kepulauan Selayar  
 Source : Agriculture and Food Stability Service of Kepulauan Selayar Regency



## AGRICULTURE

**Tabel** 5.1.5 **Produksi Padi Sawah dan Padi Ladang Menurut Kecamatan di Kabupaten Kepulauan Selayar (ton), 2017**  
**Table** 5.1.5 **Production of Wetland and Dryland Paddy by Subdistrict in Kepulauan Selayar Regency (tons), 2017**

Kecamatan Subdistrict	Padi Sawah Wetland Paddy	Padi Ladang Dryland Paddy
(1)	(2)	(3)
Pasimarannu	-	-
Pasilambena	-	-
Pasimassunggu	20 527,86	67,52
Takabonerate	-	-
Pasimassunggu Timur	15 482,07	-
Bontosikuyu	7,33	90,03
Bontoharu	154,01	28,13
Benteng	-	-
Bontomanai	483,71	-
Bontomatene	-	-
Buki	-	-
<b>Kepulauan Selayar</b>	<b>36 654,98</b>	<b>185,68</b>

Sumber : Dinas Pertanian dan Ketahanan Pangan Kabupaten Kepulauan Selayar  
 Source : Agriculture and Food Stability Service of Kepulauan Selayar Regency

Tabel  
Table

5.1.6

Produksi Panen Jagung, Kedelai, Kacang Tanah, Kacang Hijau, Ubi Kayu, Ubi Jalar Menurut Kecamatan di Kabupaten Kepulauan Selayar (ton), 2017  
*Production Area of Maize, Soybean, Peanut, Mungbean, Cassava, and Sweet Potato by Subdistrict in Kepulauan Selayar Regency (tons), 2017*

Kecamatan Subdistrict	Jagung Maize	Kedelai Soybean	Kacang Tanah Peanut	Kacang Hijau Mungbean	Ubi Kayu Cassava	Ubi Jalar Sweet Potato
(1)	(2)	(3)	(4)	(5)	(6)	(7)
Pasimarannu	2 368,00	-	48,25	613,70	252,81	-
Pasilambena	839,79	-	16,15	25,35	676,00	101,74
Pasimassunggu	363,00	-	28,68	14,91	522,33	114,44
Takabonerate	1 049,65	-	142,97	3,32	1 011,36	89,25
Pasimassunggu Timur	160,74	-	19,02	25,05	252,73	114,44
Bontosikuyu	788,97	-	43,17	44,70	739,20	444,50
Bontoharu	675,03	-	77,52	18,63	859,70	270,90
Benteng	233,60	-	1,80	3,36	-	0,50
Bontomanai	346,38	1,00	9,56	3,30	168,49	25,30
Bontomatene	1 221,00	-	54,16	44,90	1 046,52	101,74
Buki	217,81	-	33,60	-	370,92	89,11
<b>Kepulauan Selayar</b>	<b>8 263,97</b>	<b>1,00</b>	<b>474,88</b>	<b>797,22</b>	<b>5 900,06</b>	<b>1 351,92</b>

Sumber : Dinas Pertanian dan Ketahanan Pangan Kabupaten Kepulauan Selayar  
 Source : Agriculture and Food Stability Service of Kepulauan Selayar Regency

## AGRICULTURE

Tabel 5.1.7 Luas Panen dan Produksi Melinjo Menurut Kecamatan di Kabupaten Kepulauan Selayar, 2017  
 Table 5.1.7 *Harvested Area and Production of Melinjo by Subdistrict in Kepulauan Selayar Regency (tons), 2017*

Kecamatan Subdistrict	Luas Panen Harvested Area (Ha)	Produksi Production (Ton)
(1)	(2)	(3)
Pasimarannu	-	-
Pasilambena	-	-
Pasimassunggu	-	-
Takabonerate	-	-
Pasimassunggu Timur	-	-
Bontosikuyu	1,30	5,20
Bontoharu	7,27	21,81
Benteng	0,02	0,20
Bontomanai	4,08	3,67
Bontomatene	6,64	19,46
Buki	2,11	4,14
<b>Kepulauan Selayar</b>	<b>21,42</b>	<b>54,48</b>

Sumber : Dinas Pertanian dan Ketahanan Pangan Kabupaten Kepulauan Selayar  
 Source : *Agriculture and Food Stability Service of Kepulauan Selayar Regency*

## 5.2 HORTIKULTURA/HORTICULTURE

**Tabel** 5.2.1 **Luas Panen Tanaman Sayuran Menurut Kecamatan dan Jenis Sayuran di Kabupaten Kepulauan Selayar (hektar), 2017**  
**Table** 5.2.1 **Harvested Area of Vegetables by Subdistrict and Kind of Plant in Kepulauan Selayar Regency (hectare), 2017**

Kecamatan Subdistrict	Kacang- Kacangan Nuts	Cabai Chilli	Tomat Tomato	Terung Eggplant	Petsai Chinese Cabbage	Lainnya Others
(1)	(2)	(3)	(4)	(5)	(6)	(7)
Pasimarannu	17	4	4	4	3	-
Pasilambena	20	-	6	-	-	-
Pasimassunggu	7	-	2	6	2	-
Takabonerate	16	1	2	4	-	-
Pasimassunggu Timur	6	-	1	3	-	-
Bontosikuyu	9	4	1	-	1	-
Bontoharu	8	4	2	9	-	-
Benteng	-	-	-	-	-	-
Bontomanai	13	3	3	1	-	-
Bontomatene	12	2	2	1	3	-
Buki	10	1	2	2	2	-
<b>Kepulauan Selayar</b>	<b>118</b>	<b>19</b>	<b>25</b>	<b>30</b>	<b>11</b>	<b>-</b>

Sumber : Dinas Pertanian dan Ketahanan Pangan Kabupaten Kepulauan Selayar  
 Source : Agriculture and Food Stability Service of Kepulauan Selayar Regency

## AGRICULTURE

Tabel 5.2.2 **Produksi Tanaman Sayuran Menurut Kecamatan dan Jenis Sayuran di Kabupaten Kepulauan Selayar (ton), 2017**  
*Table 5.2.2 Production of Vegetables by Subdistrict and Kind of Plant in Kepulauan Selayar Regency (tons), 2017*

Kecamatan <i>Subdistrict</i>	Kacang- Kacangan <i>Nuts</i>	Cabai <i>Chilli</i>	Tomat <i>Tomato</i>	Terung <i>Eggplant</i>	Petsai <i>Chinese Cabbage</i>	Lainnya <i>Others</i>
(1)	(2)	(3)	(4)	(5)	(6)	(7)
Pasimarannu	19,19	0,70	2,20	1,10	-	-
Pasilambena	25,20	0,30	6,00	0,30	-	-
Pasimassunggu	7,20	-	1,00	6,40	-	-
Takabonerate	17,13	0,10	0,60	0,80	-	-
Pasimassunggu Timur	7,38	0,90	0,90	-	-	-
Bontosikuyu	13,50	6,21	6,20	8,70	6,20	0,20
Bontoharu	6,40	4,80	0,20	0,36	0,70	-
Benteng	-	-	-	-	-	-
Bontomanai	11,70	7,40	0,30	1,40	2,60	-
Bontomatene	12,00	1,60	2,00	1,20	-	-
Buki	10,00	0,30	0,60	0,60	0,70	-
<b>Kepulauan Selayar</b>	<b>129,70</b>	<b>22,31</b>	<b>20,00</b>	<b>20,86</b>	<b>10,20</b>	<b>0,20</b>

Sumber : Dinas Pertanian dan Ketahanan Pangan Kabupaten Kepulauan Selayar  
 Source : *Agriculture and Food Stability Service of Kepulauan Selayar Regency*

**Tabel** 5.2.3 **Produksi Buah-buahan Menurut Kecamatan dan Jenis Buah-buahan di Kabupaten Kepulauan Selayar (ton), 2017**  
**Table** 5.2.3 **Production of Fruit by Subdistrict and Kind of Fruit in Kepulauan Selayar Regency (tons), 2017**

Kecamatan Subdistrict	Mangga Mango	Durian Durian	Jeruk Orange	Pisang Banana	Pepaya Papaya	Nanas Pine- apple	Lainnya Others
(1)	(2)	(3)	(4)	(5)	(6)	(7)	(8)
Pasimarannu	733,66	-	0,28	63,58	26,32	0,69	-
Pasilambena	15,72	-	-	65,72	15,09	-	-
Pasimassunggu	6,98	-	-	9,93	1,19	0,11	-
Takabonerate	18,74	-	-	33,84	19,72	-	-
Pasimassunggu Timur	51,57	-	-	6,22	1,27	-	-
Bontosikuyu	123,47	-	40,00	39,71	14,86	1,32	-
Bontoharu	285,69	0,05	-	71,69	20,10	-	-
Benteng	13,85	-	-	5,73	1,84	-	-
Bontomanai	57,78	0,40	680,00	78,48	6,98	1,35	-
Bontomatene	57,16	-	1826,72	39,97	23,87	3,31	-
Buki	41,42	-	17,00	20,07	11,32	0,40	-
<b>Kepulauan Selayar</b>	<b>1 406,04</b>	<b>0,45</b>	<b>2 564,00</b>	<b>434,94</b>	<b>142,56</b>	<b>7,18</b>	<b>-</b>

Sumber : Dinas Pertanian dan Ketahanan Pangan Kabupaten Kepulauan Selayar  
 Source : Agriculture and Food Stability Service of Kepulauan Selayar Regency

## AGRICULTURE

### 5.3 PERKEBUNAN/ESTATE CROPS

Luas Tanaman Perkebunan Menurut Kecamatan dan Jenis Tanaman di Kabupaten Kepulauan Selayar (hektar), 2017

Tabel 5.3.1 *Planted Area of Estate Crops by Subdistrict and Kind of Crop in Kepulauan Selayar Regency (hectare), 2017*

Kecamatan <i>Subdistrict</i>	Kapuk <i>Kapok</i>	Kopi Robusta <i>Robusta</i>	Cengkeh <i>Clove</i>	Lada <i>Pepper</i>	Jambu Mete <i>Cashew</i>	Kelapa Dalam <i>Coconut</i>
(1)	(2)	(3)	(4)	(5)	(6)	(7)
Pasimarannu	1,00	-	-	-	565,00	306,00
Pasilambena	-	-	-	-	135,00	1 361,00
Pasimassunggu	1,00	-	-	-	418,00	924,00
Takabonerate	1,00	-	-	-	42,00	646,00
Pasimassunggu Timur	-	-	-	-	306,00	765,00
Bontosikuyu	11,00	1,00	439,00	4,00	611,00	2 821,07
Bontoharu	5,00	-	35,00	3,00	324,00	1 797,00
Benteng	-	-	-	-	-	67,50
Bontomanai	5,00	6,00	727,00	95,00	393,00	4 455,00
Bontomatene	7,00	2,00	28,00	2,00	574,00	3 483,00
Buki	3,00	-	44,00	8,00	340,00	1 716,00
<b>Kepulauan Selayar</b>	<b>34,00</b>	<b>9,00</b>	<b>1 273,00</b>	<b>112,00</b>	<b>3 708,00</b>	<b>18 341,57</b>

Lanjutan Tabel/Continued Table 5.3.1

Kecamatan Subdistrict	Kelapa Hibrida Hybrid Coconut	Kemiri Candlenut	Pala Nutmeg	Kakao Cocoa	Panili Vanilla	Kenari Walnut
(1)	(8)	(9)	(10)	(11)	(12)	(13)
Pasimarannu	3,00	2,00	-	30,00	-	-
Pasilambena	4,00	3,00	10,00	13,00	-	-
Pasimassunggu	18,00	4,00	4,00	114,00	-	-
Takabonerate	2,00	-	-	-	-	-
Pasimassunggu Timur	2,00	1,00	18,00	74,00	-	-
Bontosikuyu	101,00	1 394,00	343,00	69,00	20,00	19,00
Bontoharu	87,00	186,00	85,00	32,00	1,00	22,50
Benteng	0,50	-	-	-	-	-
Bontomanai	18,00	249,00	1 318,00	118,00	21,00	155,00
Bontomatene	27,00	82,00	21,00	149,00	-	41,00
Buki	2,00	88,00	81,00	24,00	-	91,00
<b>Kepulauan Selayar</b>	<b>264,50</b>	<b>2 009,00</b>	<b>1 880,00</b>	<b>623,00</b>	<b>42,00</b>	<b>328,50</b>



## AGRICULTURE

Lanjutan Tabel/*Continued Table* 5.3.1

Kecamatan Subdistrict	Sagu Sago	Asam Jawa Tamarind	Aren/Enau Sugar Palm	Jarak Pagar Jathropa
(1)	(14)	(15)	(16)	(17)
Pasimarannu	-	0,26	-	-
Pasilambena	-	0,62	-	-
Pasimassunggu	-	0,57	4,98	-
Takabonerate	-	0,13	-	-
Pasimassunggu Timur	-	-	1,16	-
Bontosikuyu	-	1,27	22,01	-
Bontoharu	-	1,25	7,68	-
Benteng	-	-	-	-
Bontomanai	-	1,29	9,43	-
Bontomatene	-	0,44	21,50	-
Buki	-	0,28	1,19	-
<b>Kepulauan Selayar</b>	-	<b>6,11</b>	<b>67,95</b>	-

Sumber : Dinas Pertanian dan Ketahanan Pangan Kabupaten Kepulauan Selayar  
 Source : *Agriculture and Food Stability Service of Kepulauan Selayar Regency*

Tabel  
Table

5.3.2

**Produksi Tanaman Perkebunan Menurut Kecamatan dan Jenis Tanaman di Kabupaten Kepulauan Selayar (ton), 2017**  
**Production of Estate Crops by Subdistrict and Kind of Crop in Kepulauan Selayar Regency (tons), 2017**

Kecamatan Subdistrict	Kapuk Kapok	Kopi Robusta Robusta	Cengkeh Clove	Lada Pepper	Jambu Mete Cashew	Kelapa Dalam Coconut
(1)	(2)	(3)	(4)	(5)	(6)	(7)
Pasimarannu	0,22	-	-	-	392,00	290,05
Pasilambena	-	-	-	-	89,53	2 031,27
Pasimassunggu	0,32	-	-	-	260,35	1 044,17
Takabonerate	0,30	-	-	-	16,64	729,10
Pasimassunggu Timur	-	-	-	-	232,01	817,34
Bontosikuyu	1,80	0,10	37,34	0,47	242,46	5 051,22
Bontoharu	0,86	-	0,56	0,33	131,31	2 204,75
Benteng	-	-	-	-	-	89,38
Bontomanai	0,44	0,98	64,09	10,87	163,12	2 152,81
Bontomatene	1,08	0,12	0,50	0,16	309,07	4 294,64
Buki	0,61	-	-	1,08	174,81	2 287,20
<b>Kepulauan Selayar</b>	<b>5,63</b>	<b>1,20</b>	<b>102,49</b>	<b>12,91</b>	<b>2 011,30</b>	<b>20 992,00</b>

## AGRICULTURE

Lanjutan Tabel/*Continued Table* 5.3.2

Kecamatan <i>Subdistrict</i>	Kelapa Hibrida <i>Hybrid Coconut</i>	Kemiri <i>Candlenut</i>	Pala <i>Nutmeg</i>	Kakao <i>Cocoa</i>	Panili <i>Vanilla</i>	Kenari <i>Walnut</i>
(1)	(8)	(9)	(10)	(11)	(12)	(13)
Pasimarannu	3,59	2,83	-	9,20	-	-
Pasilambena	6,71	3,89	0,08	3,40	-	-
Pasimassunggu	12,64	1,46	-	72,31	-	-
Takabonerate	2,11	-	-	-	-	-
Pasimassunggu Timur	2,30	1,15	-	39,61	-	-
Bontosikuyu	80,17	2 752,32	8,23	8,72	0,07	18,11
Bontoharu	51,44	168,77	2,84	2,30	-	19,76
Benteng	0,09	-	-	-	-	-
Bontomanai	8,65	397,14	264,58	12,34	0,19	137,72
Bontomatene	10,28	51,43	2,32	7,90	-	23,22
Buki	1,50	42,91	100,99	3,20	-	68,89
<b>Kepulauan Selayar</b>	<b>179,48</b>	<b>3 421,90</b>	<b>379,04</b>	<b>158,98</b>	<b>0,26</b>	<b>267,70</b>

Lanjutan Tabel/*Continued Table* 5.3.2

Kecamatan <i>Subdistrict</i>	Sagu <i>Sago</i>	Asam Jawa <i>Tamarind</i>	Aren/Enau <i>Sugar Palm</i>	Jarak Pagar <i>Jathropa</i>
(1)	(14)	(15)	(16)	(17)
Pasimarannu	-	0,26	-	-
Pasilambena	-	0,62	-	-
Pasimassunggu	-	0,57	4,98	-
Takabonerate	-	0,13	-	-
Pasimassunggu Timur	-	-	1,16	-
Bontosikuyu	-	1,27	22,01	-
Bontoharu	-	1,25	7,68	-
Benteng	-	-	-	-
Bontomanai	-	1,29	9,43	-
Bontomatene	-	0,44	21,50	-
Buki	-	0,28	1,19	-
<b>Kepulauan Selayar</b>	-	<b>6,11</b>	<b>67,95</b>	-

Sumber : Dinas Pertanian dan Ketahanan Pangan Kabupaten Kepulauan Selayar  
 Source : *Agriculture and Food Stability Service of Kepulauan Selayar Regency*

## AGRICULTURE

**Tabel** 5.3.3 **Jumlah Pohon Tanaman Perkebunan Menurut Kecamatan dan Jenis Tanaman di Kabupaten Kepulauan Selayar (hektar), 2017**  
**Table** 5.3.3 **Number of Tree of Estate Crops by Subdistrict and Kind of Crop in Kepulauan Selayar Regency (hectare), 2017**

Kecamatan Subdistrict	Kapuk Kapok	Kopi Robusta Robusta	Cengkeh Clove	Lada Pepper	Jambu Mete Cashew	Kelapa Dalam Coconut
(1)	(2)	(3)	(4)	(5)	(6)	(7)
Pasimarannu	100	-	-	-	57	43 758
Pasilambena	-	-	-	-	13 500	194 623
Pasimassunggu	100	-	-	-	41 800	132 132
Takabonerate	100	-	-	-	4 200	92 378
Pasimassunggu Timur	-	-	-	-	30 600	109 395
Bontosikuyu	1 300	1 600	80 800	800	61 100	555 555
Bontoharu	500	-	5 000	600	32 400	256 971
Benteng	-	-	-	-	-	9 652
Bontomanai	500	9 600	142 400	19 600	39 300	637 074
Bontomatene	700	3 200	5 600	400	57 400	498 069
Buki	300	-	8 800	1 600	34 000	245 388
<b>Kepulauan Selayar</b>	<b>3 600</b>	<b>14 400</b>	<b>242 600</b>	<b>23 000</b>	<b>314 357</b>	<b>2 774 995</b>

Lanjutan Tabel/Continued Table 5.3.3

Kecamatan Subdistrict	Kelapa Hibrida Hybrid Coconut	Kemiri Candlenut	Pala Nutmeg	Kakao Cocoa	Panili Vanilla	Kenari Walnut
(1)	(8)	(9)	(10)	(11)	(12)	(13)
Pasimarannu	468	200	-	3 333	-	-
Pasilambena	624	300	1 250	14 443	-	-
Pasimassunggu	2 808	400	500	126 654	-	-
Takabonerate	312	-	-	-	-	-
Pasimassunggu Timur	312	100	2 250	82 214	-	-
Bontosikuyu	14 118	139 400	42 875	76 659	88 880	1 900
Bontoharu	13 572	18 600	10 625	35 552	4 444	2 250
Benteng	78	-	-	-	-	-
Bontomanai	2 808	24 900	163 752	131 098	93 324	15 500
Bontomatene	4 212	8 200	2 625	165 539	-	4 100
Buki	312	8 800	10 125	26 664	-	9 100
<b>Kepulauan Selayar</b>	<b>39 624</b>	<b>200 900</b>	<b>234 002</b>	<b>662 156</b>	<b>186 648</b>	<b>32 850</b>

## AGRICULTURE

Lanjutan Tabel/*Continued Table* 5.3.3

Kecamatan Subdistrict	Sagu Sago	Asam Jawa Tamarind	Aren/Enau Sugar Palm	Jarak Pagar Jathropa
(1)	(14)	(15)	(16)	(17)
Pasimarannu	-	68	-	-
Pasilambena	-	408	-	-
Pasimassunggu	-	272	3 060	-
Takabonerate	-	272	-	-
Pasimassunggu Timur	-	-	612	-
Bontosikuyu	-	816	11 016	-
Bontoharu	-	680	4 284	-
Benteng	-	-	-	-
Bontomanai	-	544	9 792	-
Bontomatene	-	408	816	-
Buki	-	272	816	-
<b>Kepulauan Selayar</b>	-	<b>3 740</b>	<b>30 396</b>	-

Sumber : Dinas Pertanian dan Ketahanan Pangan Kabupaten Kepulauan Selayar  
 Source : *Agriculture and Food Stability Service of Kepulauan Selayar Regency*

## 5.4 PETERNAKAN/LIVESTOCK

**Tabel** 5.4.1 **Populasi Ternak Menurut Kecamatan dan Jenis Ternak di Kabupaten Kepulauan Selayar, 2017**  
**Table** 5.4.1 **Livestock Population by Subdistrict and Kind of Livestock in Kepulauan Selayar Regency, 2017**

Kecamatan Subdistrict	Sapi Perah Dairy Cattle	Sapi Potong Beef Cattle	Kerbau Buffalo	Kuda Horse	Kambing Goat	Domba Sheep	Babi Pig
(1)	(2)	(3)	(4)	(5)	(6)	(7)	(8)
Pasimarannu	-	463	55	53	10 423	-	-
Pasilambena	-	208	1	334	2 185	-	-
Pasimassunggu	-	1 866	2 258	596	8 683	-	-
Takabonerate	-	18	-	34	2 257	-	-
Pasimassunggu Timur	-	48	1 808	389	4 671	-	-
Bontosikuyu	-	4 022	141	1 147	8 762	-	-
Bontoharu	-	4 857	148	98	1 389	-	-
Benteng	-	-	-	-	150	-	-
Bontomanai	-	2 530	196	378	6 530	59	-
Bontomatene	-	2 732	9	547	30 527	-	-
Buki	-	2 149	84	293	4 512	-	-
<b>Kepulauan Selayar</b>	<b>-</b>	<b>18 893</b>	<b>4 700</b>	<b>3 869</b>	<b>80 089</b>	<b>59</b>	<b>-</b>

Sumber : Dinas Pertanian dan Ketahanan Pangan Kabupaten Kepulauan Selayar  
 Source : Agriculture and Food Stability Service of Kepulauan Selayar Regency



## AGRICULTURE

Tabel 5.4.2 **Populasi Unggas Menurut Kecamatan dan Jenis Unggas di Kabupaten Kepulauan Selayar, 2017**  
 Table *Poultry Population by Subdistrict and Kind of Poultry in Kepulauan Selayar Regency, 2017*

Kecamatan <i>Subdistrict</i>	Ayam Kampung <i>Native Chicken</i>	Ayam Petelur <i>Layer</i>	Ayam Pedaging <i>Broiler</i>	Itik/Itik Manila <i>Duck/Muscovy Duck</i>
(1)	(2)	(3)	(4)	(5)
Pasimarannu	23 693	-	-	430
Pasilambena	15 098	-	-	151
Pasimassunggu	17 484	-	-	389
Takabonerate	15 535	-	-	87
Pasimassunggu Timur	27 022	-	-	1 198
Bontosikuyu	36 342	-	-	2 380
Bontoharu	34 003	4 360	4 698	342
Benteng	14 846	5 507	5 407	432
Bontomanai	42 978	6 060	1 922	676
Bontomatene	27 754	-	-	1 299
Buki	16 079	1 444	-	4 079
<b>Kepulauan Selayar</b>	<b>270 834</b>	<b>17 371</b>	<b>12 027</b>	<b>11 463</b>

Sumber : Dinas Pertanian dan Ketahanan Pangan Kabupaten Kepulauan Selayar  
 Source : *Agriculture and Food Stability Service of Kepulauan Selayar Regency*

Tabel  
Table

5.4.3

**Jumlah Ternak yang Dipotong Menurut Kecamatan dan Jenis Ternak di Kabupaten Kepulauan Selayar, 2016\***  
***Livestock Slaughtered by Sub Subdistrict and Kind of Livestock in Kepulauan Selayar Regency, 2016\****

Kecamatan Subdistrict	Sapi Potong Beef Cattle	Kerbau Buffalo	Kuda Horse	Kambing Goat	Domba Sheep	Babi/Pig
(1)	(2)	(3)	(4)	(5)	(6)	(7)
Pasimarannu	7	-	-	483	-	-
Pasilambena	11	-	17	162	-	-
Pasimassunggu	74	101	15	322	-	-
Takabonerate	-	-	-	194	-	-
Pasimassunggu Timur	4	81	-	268	-	-
Bontosikuyu	179	19	48	518	-	-
Bontoharu	270	21	1	110	-	-
Benteng	-	-	-	-	77	-
Bontomanai	156	18	5	487	-	-
Bontomatene	198	-	-	1 719	-	-
Buki	119	10	-	346	-	-
<b>Kepulauan Selayar</b>	<b>1 018</b>	<b>250</b>	<b>86</b>	<b>4 609</b>	<b>77</b>	<b>-</b>

Sumber : Dinas Pertanian dan Ketahanan Pangan Kabupaten Kepulauan Selayar  
 Source : Agriculture and Food Stability Service of Kepulauan Selayar Regency

Keterangan : Data tahun 2017 tidak tersedia  
 Note : Data of 2017 not available

## AGRICULTURE

**Tabel** 5.4.4 **Produksi Daging, Kulit dan Telur Menurut Jenis Ternak di Kabupaten Kepulauan Selayar, 2017**  
**Table** 5.4.4 **Production of Meats, Leathers and Eggs by Kind of Cattle in Kepulauan Selayar Regency, 2017**

Jenis Ternak <i>Kind of Cattle</i>	Jenis Produksi <i>Type Of Production</i>				
	Daging <i>Meats</i> (Kg)	Karkas <i>Carcass</i> (Kg)	Jeroan <i>Innards</i> (Kg)	Telur <i>Eggs</i> (Butir/Pcs)	Telur <i>Eggs</i> (Kg)
(1)	(2)	(3)	(4)	(5)	(6)
Sapi Potong <i>Beef Cattle</i>	153 037	20 424	5 106	-	-
Kerbau <i>Buffalo</i>	25 171	35 805	8 951	-	-
Kuda <i>Horse</i>	8 854	1 225	245	-	-
Kambing <i>Goat</i>	37 095	54 688	13 672	-	-
Domba <i>Sheep</i>	-	-	-	-	-
Ayam Kampung <i>Native Chicken</i>	-	-	-	-	-
Ayam Petelur <i>Broiler</i>	43 097	74 306	7 431	799 537	11 935
Ayam Pedaging <i>Layer</i>	767	1 323	132	1 234 724	179 167
Itik/Itik Manila <i>Duck/Muscovy Duck</i>	3 929	6 775	677	-	-

Sumber : Dinas Pertanian dan Ketahanan Pangan Kabupaten Kepulauan Selayar  
 Source : *Agriculture and Food Stability Service of Kepulauan Selayar Regency*

**Tabel** 5.4.5 **Banyaknya Ternak yang Ditangani Menurut Kecamatan dan Jenis Ternak di Kabupaten Kepulauan Selayar, 2017**  
**Table** 5.4.5 **Number of Livestock Handled by Sub Subdistrict and Kind of Livestock in Kepulauan Selayar Regency, 2017**

<b>Kecamatan Subdistrict</b>	<b>Ayam</b>	<b>Domba</b>	<b>Kambing</b>	<b>Sapi</b>
(1)	(2)	(3)	(4)	(5)
Pasimarannu	-	-	-	-
Pasilambena	-	-	-	-
Pasimassunggu	-	-	-	-
Takabonerate	-	-	-	-
Pasimassunggu Timur	-	-	-	-
Bontosikuyu	112	-	20	199
Bontoharu	181	-	84	299
Benteng	91	-	-	2
Bontomanai	273	7	75	408
Bontomatene	60	-	284	509
Buki	-	-	29	172
<b>Kepulauan Selayar</b>	<b>717</b>	<b>7</b>	<b>492</b>	<b>1 589</b>

Sumber : Dinas Pertanian dan Ketahanan Pangan Kabupaten Kepulauan Selayar  
 Source : Agriculture and Food Stability Service of Kepulauan Selayar Regency

## AGRICULTURE

### 5.5 PERIKANAN/FISHERY

Tabel 5.5.1 Jumlah Rumah Tangga Perikanan Tangkap Menurut Kecamatan dan Subsektor di Kabupaten Kepulauan Selayar, 2016 dan 2017  
*Table 5.5.1 Number of Fish Capture Households by Subdistrict and Subsector in Kepulauan Selayar Regency, 2016 and 2017*

Kecamatan <i>Subdistrict</i>	Perikanan Laut <i>Marine Fisheries</i>		Perairan Umum <i>Inland Water</i>		Jumlah <i>Total</i>	
	2016	2017	2016	2017	2016	2017
(1)	(2)	(3)	(4)	(5)	(6)	(7)
Pasimarannu	649	1 086	-	-	649	1 086
Pasilambena	1 305	568	-	-	1 305	568
Pasimassunggu	495	407	-	-	495	407
Takabonerate	1 483	1 570	-	-	1 483	1 570
Pasimassunggu Timur	299	292	-	-	299	292
Bontosikuyu	921	1 213	-	-	921	1 213
Bontoharu	816	874	-	-	816	874
Benteng	23	67	-	-	23	67
Bontomanai	298	206	-	-	298	206
Bontomatene	509	705	-	-	509	705
Buki	176	158	-	-	176	158
<b>Kepulauan Selayar</b>	<b>6 974</b>	<b>7 146</b>	<b>-</b>	<b>-</b>	<b>6 974</b>	<b>7 146</b>

Sumber : Dinas Kelautan dan Perikanan Kabupaten Kepulauan Selayar  
 Source : *Fishery and Sea Office of Kepulauan Selayar Regency*

Tabel  
Table

5.5.2

**Produksi Perikanan Tangkap Menurut Kecamatan dan Subsektor di Kabupaten Kepulauan Selayar (ton), 2016 dan 2017**  
***Production of Fish Capture by Subdistrict and Subsector in Kepulauan Selayar Regency (ton), 2016 and 2017***

Kecamatan <i>Subdistrict</i>	Perikanan Laut <i>Marine Fisheries</i>		Perairan Umum <i>Inland Water</i>		Jumlah <i>Total</i>	
	2016	2017	2016	2017	2016	2017
(1)	(2)	(3)	(4)	(5)	(6)	(7)
Pasimarannu	2 656,80	3 062,00	-	-	2 656,80	3 062,00
Pasilambena	4 370,00	1 600,70	-	-	4 370,00	1 600,70
Pasimassunggu	2 129,60	1 147,50	-	-	2 129,60	1 147,50
Takabonerate	5 486,50	4 429,40	-	-	5 486,50	4 429,40
Pasimassunggu Timur	1 032,30	823,10	-	-	1 032,30	823,10
Bontosikuyu	2 906,60	3 421,30	-	-	2 906,60	3 421,30
Bontoharu	2 743,80	2 484,10	-	-	2 743,80	2 484,10
Benteng	231,90	167,70	-	-	231,90	167,70
Bontomanai	649,90	581,80	-	-	649,90	581,80
Bontomatene	1 293,60	1 989,50	-	-	1 293,60	1 989,50
Buki	591,60	445,10	-	-	591,60	445,10
<b>Kepulauan Selayar</b>	<b>24 092,60</b>	<b>20 152,20</b>	<b>-</b>	<b>-</b>	<b>24 092,60</b>	<b>20 152,20</b>

Sumber : Dinas Kelautan dan Perikanan Kabupaten Kepulauan Selayar  
 Source : *Fishery and Sea Office of Kepulauan Selayar Regency*

## AGRICULTURE

**Tabel** 5.5.3 **Jumlah Rumah Tangga Perikanan Budidaya Menurut Kecamatan dan Jenis Budidaya di Kabupaten Kepulauan Selayar, 2017**  
**Table** 5.5.3 **Number of Aquaculture Households by Subdistrict and Type of Aquaculture in Kepulauan Selayar Regency, 2017**

<b>Kecamatan Subdistrict</b>	<b>1</b>	<b>2</b>	<b>3</b>	<b>4</b>	<b>5</b>	<b>6</b>	<b>Jumlah Total</b>
(1)	(2)	(3)	(4)	(5)	(6)	(7)	(8)
Pasimarannu	171	-	-	-	-	-	171
Pasilambena	-	-	-	-	2	-	2
Pasimassunggu	-	30	-	-	-	-	30
Takabonerate	-	1	-	-	2	-	3
Pasimassunggu Timur	-	148	-	-	-	-	148
Bontosikuyu	-	57	-	-	-	-	57
Bontoharu	-	133	2	-	111	-	246
Benteng	-	3	1	-	-	-	4
Bontomanai	-	5	26	-	-	-	31
Bontomatene	-	92	-	-	-	-	92
Buki	-	2	18	-	-	-	20
<b>Kepulauan Selayar</b>	<b>171</b>	<b>471</b>	<b>47</b>	<b>-</b>	<b>115</b>	<b>-</b>	<b>804</b>

Ket/Note : <sup>1</sup> Budidaya Laut / Marine Culture      3 Kolam / Pond      5 Jaring Apung / Floating Cage

<sup>2</sup> Tambak/ Brackish Water Pond      4 Keramba/ Cage      6 Sawah Paddy Field

Sumber : Dinas Kelautan dan Perikanan Kabupaten Kepulauan Selayar

Source : Fishery and Sea Office of Kepulauan Selayar Regency

Tabel  
Table

5.5.4

**Produksi Perikanan Budaya Menurut Kecamatan dan Subsektor di Kabupaten Kepulauan Selayar (ton), 2016\***  
*Production of Aquaculture Fish by Subdistrict and Subsector in Kepulauan Selayar Regency (ton), 2016\**

Kecamatan Subdistrict	1	2	3	4	5	6	Jumlah Total
(1)	(2)	(3)	(4)	(5)	(6)	(7)	(8)
Pasimarannu	78,52	-	-	-	-	-	78,52
Pasilambena	-	-	-	-	3,57	-	3,57
Pasimassunggu	-	6,71	-	-	-	-	6,71
Takabonerate	-	-	-	-	0,33	-	0,33
Pasimassunggu Timur	-	60,52	-	-	-	-	60,52
Bontosikuyu	19,41	71,74	-	-	1,79	-	92,94
Bontoharu	-	112,96	3,15	-	16,81	-	132,92
Benteng	-	0,45	0,85	-	-	-	1,30
Bontomanai	-	0,03	-	-	-	-	0,03
Bontomatene	72,23	-	-	-	-	-	72,23
Buki	-	0,02	-	-	-	-	0,02
<b>Kepulauan Selayar</b>	<b>170,16</b>	<b>252,43</b>	<b>4,00</b>	<b>-</b>	<b>22,50</b>	<b>-</b>	<b>449,09</b>

Ket/Note : <sup>1</sup> Budidaya Laut / Marine Culture    3 Kolam / Pond    5 Jaring Apung / Floating Cage  
<sup>2</sup> Tambak/ Brackish Water Pond    4 Keramba/ Cage    6 Sawah Paddy Field

Sumber : Dinas Kelautan dan Perikanan Kabupaten Kepulauan Selayar  
Source : Fishery and Sea Office of Kepulauan Selayar Regency

Keterangan : Data tahun 2017 tidak tersedia  
Note : Data of 2017 not available



## AGRICULTURE

Tabel 5.5.5 Jumlah Perahu/Kapal Menurut Kecamatan dan Jenis Kapal di Kabupaten Kepulauan Selayar, 2016\*  
 Table Number of Fishing Boats by Subdistrict and Type of Boat in Kepulauan Selayar Regency, 2016\*

Kecamatan Subdistrict	Perahu Tanpa Motor Nonpowered Boat	Perahu Motor Tempel Outboard Motorboat	Kapal Motor Inboard Motorboat
(1)	(2)	(3)	(4)
Pasimarannu	143	240	177
Pasilambena	188	176	1 028
Pasimassunggu	56	181	240
Takabonerate	126	332	1 080
Pasimassunggu Timur	50	145	97
Bontosikuyu	113	533	285
Bontoharu	142	535	135
Benteng	0	37	12
Bontomanai	100	138	42
Bontomatene	112	245	124
Buki	31	62	31
<b>Kepulauan Selayar</b>	<b>1 061</b>	<b>2 624</b>	<b>3 251</b>

Sumber : Dinas Kelautan dan Perikanan Kabupaten Kepulauan Selayar  
 Source : Fishery and Sea Office of Kepulauan Selayar Regency

Keterangan : Data tahun 2017 tidak tersedia  
 Note : Data of 2017 not available

**Tabel** 5.5.6 **Jumlah Pendaratan Ikan di Kabupaten Kepulauan Selayar, 2017**  
**Table** 5.5.6 **The Landing Places of Fishing in Kepulauan Selayar Regency, 2017**

Kecamatan <i>Subdistrict</i>	Pantai <i>Beach</i>	Sungai <i>River</i>
(1)	(2)	(3)
Pasimarannu	8	-
Pasilambena	6	-
Pasimassunggu	9	-
Takabonerate	13	-
Pasimassunggu Timur	5	-
Bontosikuyu	15	-
Bontoharu	6	-
Benteng	2	-
Bontomanai	3	-
Bontomatene	9	-
Buki	3	-
<b>Kepulauan Selayar</b>	<b>79</b>	<b>-</b>

Sumber : Dinas Kelautan dan Perikanan Kabupaten Kepulauan Selayar  
 Source : Fishery and Sea Office of Kepulauan Selayar Regency

## AGRICULTURE

**Tabel 5.5.7** Jumlah Daerah Perlindungan Laut Dirinci Menurut Kecamatan di Kabupaten Kepulauan Selayar, 2017  
**Table** *Number of Marine Sanctuary by Subdistrict in Kepulauan Selayar Regency, 2017*

Kecamatan Subdistrict	Jumlah DPL Number Of Marine Sanctuary	Luas Area (m <sup>2</sup> )	Jenis Biota Yang Dilingungi Protected Sea Creature	Keterangan Note
(1)	(2)	(3)	(4)	(5)
Pasimarannu	6	2 052	TK	
Pasilambena	5	788	TK	
Pasimassunggu	6	428	TK	
Takabonerate	10	1 044	-	
Pasimassunggu Timur	4	403	TK	
Bontosikuyu	10	786	TK	
Bontoharu	4	179	TK + MANE	
Benteng	-	-	-	
Bontomanai	2	174	TK	
Bontomatene	5	179	TK	
Buki	2	56	TK	
<b>Kepulauan Selayar</b>	<b>54</b>	<b>6 089</b>		

Sumber : Dinas Kelautan dan Perikanan Kabupaten Kepulauan Selayar  
 Source : Fishery and Sea Office of Kepulauan Selayar Regency

**Tabel 5.5.8** Potensi Sumberdaya Peisir di Kabupaten Kepulauan Selayar, 2016\*  
**Table** *Potential Coastal Resources in Kepulauan Selayar Regency, 2016\**

Sumber Daya Resources	Jumlah Total (Ha)	Luas / Area (Ha)		
		Baik Good	Sedang Medium	Rusak Damaged
(1)	(2)	(3)	(4)	(5)
Mangrove	470	...	..	...
Terumbu Karang	82 413.12	...	...	...
Lamun	4 823	...	...	...
<b>Kepulauan Selayar</b>	<b>87 706.12</b>	...	...	...

Sumber : Dinas Kelautan dan Perikanan Kabupaten Kepulauan Selayar  
 Source : *Fishery and Sea Office of Kepulauan Selayar Regency*

Keterangan : Data tahun 2017 tidak tersedia  
 Note : *Data of 2017 not available*

## AGRICULTURE

### 5.6 KEHUTANAN/FORESTY

Luas Kawasan Hutan dan Perairan Menurut Kecamatan di Kabupaten Kepulauan Selayar (hektar), 2016\*

Tabel 5.6.1 *Forest and Inland Water Area by Subdistrict in Kepulauan Selayar Regency (hectare), 2016\**

Kecamatan <i>Subdistrict</i>	Hutan Lindung <i>Protection Forest</i>	Suaka Alam dan Pelestarian Alam <i>Sanctuary Reserve and Nature Conservati- on Area</i>	Hutan Produksi <i>Production Forest</i>			Jumlah Luas Hutan dan Perairan <i>Total Forest and Water Area</i>
			Terbatas <i>Limited</i>	Tetap <i>Permanent</i>	Dapat Dikonversi <i>Convertible</i>	
(1)	(2)	(3)	(4)	(5)	(6)	(7)
Pasimarannu	-	-	-	-	-	-
Pasilambena	-	-	-	-	-	-
Pasimassunggu	6 203,92	-	-	-	-	6 203,92
Takabonerate	-	-	-	-	-	-
Pasimassunggu Timur	3 788,88	-	2 889,70	-	-	6 678,58
Bontosikuyu	-	-	-	5 778,33	-	5 778,30
Bontoharu	-	-	-	-	-	-
Benteng	-	-	-	-	-	-
Bontomanai	-	-	-	-	-	-
Bontomatene	-	-	-	-	-	-
Buki	-	-	-	-	-	-
<b>Kepulauan Selayar</b>	<b>9 992,80</b>	<b>-</b>	<b>2 889,70</b>	<b>5 778,33</b>	<b>-</b>	<b>18 660,83</b>

Sumber : Dinas Lingkungan Hidup dan Kehutanan Kabupaten Kepulauan Selayar  
 Source : *Environment and Forestry Service of Kepulauan Selayar Regency*

Keterangan : Data tahun 2017 tidak tersedia  
 Note : *Data of 2017 not available*

**Tabel** 5.6.2 **Produksi Kayu Hutan Menurut Jenis Produksi di Kabupaten Kepulauan Selayar (m<sup>3</sup>), 2012–2016\***  
**Table** 5.6.2 **Timber Production by Type of Product in Kepulauan Selayar Regency (m<sup>3</sup>), 2012–2016\***

Tahun Year	Kayu Bulat Logs	Kayu Gergajian Sawn Timber	Kayu Lapis Plywood
(1)	(2)	(3)	(4)
2016	328,76	208,56	-
2015	254,37	-	-
2014	253,73	-	-
2013	251,43	-	-
2012	249,99	230,50	-

Sumber : Dinas Lingkungan Hidup dan Kehutanan Kabupaten Kepulauan Selayar  
 Source : *Environment and Forestry Service of Kepulauan Selayar Regency*

Keterangan : Data tahun 2017 tidak tersedia  
 Note : *Data of 2017 not available*

## AGRICULTURE

Tabel 5.6.3 Luas Kawasan Lahan Kritis Dalam Kawasan Hutan Per Kecamatan di Kabupaten Kepulauan Selayar (hektar), 2016\*  
Table Critical Forest Area by Subdistrict in Kepulauan Selayar Regency, 2016\*

Kecamatan Subdistrict	Hutan Negara State Forest	Lainnya Others	Jumlah Total
(1)	(2)	(3)	(4)
Pasimarannu	122,86	-	122,86
Pasilambena	-	-	-
Pasimassunggu	1 052,17	-	1 052,17
Takabonerate	-	-	-
Pasimassunggu Timur	3 014,78	-	3 014,78
Bontosikuyu	11 470,98	-	11 470,98
Bontoharu	-	-	0
Benteng	6,65	-	6,65
Bontomanai	8 589,16	-	8 589,16
Bontomatene	2 047,15	-	2 047,15
Buki	594,09	-	594,09
<b>Kepulauan Selayar</b>	<b>26 897,84</b>	<b>-</b>	<b>26 897,84</b>

Sumber : Dinas Lingkungan Hidup dan Kehutanan Kabupaten Kepulauan Selayar  
Source : Environment and Forestry Service of Kepulauan Selayar Regency

Keterangan : Data tahun 2017 tidak tersedia  
Note : Data of 2017 not available

**Tabel** 5.6.4 **Jumlah dan Luas Daerah Aliran Sungai (DAS) Per Kecamatan Di Kabupaten Kepulauan Selayar (hektar), 2016\***  
**Table** 5.6.4 **Number and Area of River (DAS) by Subdistrict in Kepulauan Selayar Regency, 2016\***

Kecamatan Subdistrict	Luas DAS Area of River (Ha)	Jumlah Total (Unit)
(1)	(2)	(3)
Pasimarannu	1 643,12	1
Pasilambena	-	-
Pasimassunggu	3 105,90	1
Takabonerate	-	-
Pasimassunggu Timur	518,10	1
Bontosikuyu	1 977,13	6
Bontoharu	893,89	4
Benteng	484,48	2
Bontomanai	2 564,56	6
Bontomatene	855,39	4
Buki	-	-
<b>Kepulauan Selayar</b>	<b>12 042,57</b>	<b>25</b>

Sumber : Dinas Pertanian dan Ketahanan Pangan Kabupaten Kepulauan Selayar  
 Source : Agriculture and Food Stability Service of Kepulauan Selayar Regency

Keterangan : Data tahun 2017 tidak tersedia  
 Note : Data of 2017 not available



## AGRICULTURE

Tabel  
Table

5.6.5

Produksi Hasil Hutan Dirinci menurut Bulan di Kabupaten Kepulauan Selayar, 2016\*  
Number of Forest Product Divide by Month in Kepulauan Selayar Regency, 2016\*

Bulan Mounth	Rimba Campuran Mixed (m <sup>3</sup> )	Bambu Bamboo (batang)	Lebah Madu Honey Bee (liter)	Aren Sugar Palm (ton)
(1)	(2)	(3)	(4)	(5)
Januari / January	32,46	3 782	291	2,00
Pebruari / February	47,61	4 102	227	2,09
Maret / March	32,57	5 614	288	2,55
April / April	51,06	12 875	417	2,81
Mei / May	9,12	18 551	340	2,57
Juni / June	8,99	22 507	386	3,12
Juli / July	31,97	17 000	540	2,64
Agustus / August	34,10	20 151	360	2,65
September / September	55,52	19 140	300	2,64
Oktober / October	37,84	21 587	271	2,98
Nopember / November	30,52	20 166	300	2,98
Desember / December	3,90	19 687	255	2,97
<b>Jumlah/Total</b>	<b>375,66</b>	<b>185 162</b>	<b>3 975</b>	<b>32,00</b>

Sumber : Dinas Lingkungan Hidup dan Kehutanan Kabupaten Kepulauan Selayar  
Source : Environment and Forestry Service of Kepulauan Selayar Regency

Keterangan : Data tahun 2017 tidak tersedia  
Note : Data of 2017 not available

Tabel  
Table

5.6.6

Luas Tanaman Kehutanan Menurut Kecamatan dan Jenis Tanaman di Kabupaten Kepulauan Selayar (hektar), 2016\*  
*Area of Forest Crop Crops by Subdistrict and Kind of Crop in Kepulauan Selayar Regency (hectare), 2016\**

Kecamatan <i>Subdistrict</i>	Galum- pang <i>Galum- pang</i>	Sampaga/ Ansana <i>Sampaga/ Ansana</i>	Mahoni <i>Mahogany</i>	Holasa/ Bitti <i>Holasa/ Bitti</i>	Jati <i>Teak</i>
(1)	(2)	(3)	(4)	(5)	(6)
Pasimarannu	-	0,17	267,22	451,57	678,76
Pasilambena	12,05	0,61	0,44	48,99	235,67
Pasimassunggu	30,03	21,41	12,44	88,64	924,42
Takabonerate	0,32	0,44	0,11	11,84	9,35
Pasimassunggu Timur	14,62	0,27	14,91	53,75	799,77
Bontosikuyu	45,25	46,54	84,15	244,38	1,085,22
Bontoharu	7,77	10,10	2,01	127,75	260,15
Benteng	0,67	2,91	20,76	1,53	3,82
Bontomanai	31,20	29,37	7,69	36,10	703,29
Bontomatene	41,59	16,18	3,40	71,68	691,51
Buki	22,81	7,88	-	36,63	284,35
<b>Kepulauan Selayar</b>	<b>206,31</b>	<b>135,88</b>	<b>413,13</b>	<b>1 172,86</b>	<b>5 676,31</b>

## AGRICULTURE

Lanjutan Tabel/*Continued Table* 5.6.6

Kecamatan Subdistrict	Bilalang Bilalang	Bayam/ Merbau Merbau	Ketapang Ketapan	Bambu Bamboo	Nyamplung Nyamplung
(1)	(7)	(8)	(9)	(10)	(11)
Pasimarannu	0,21	0,37	6,42	16,49	12,09
Pasilambena	0,54	0,14	2,02	42,20	-
Pasimassunggu	24,51	31,23	36,82	205,25	41,25
Takabonerate	0,19	0,17	0,21	68,99	-
Pasimassunggu Timur	18,73	15,14	40,03	139,94	13,75
Bontosikuyu	43,55	11,23	56,50	544,24	92,84
Bontoharu	-	-	3,70	519,39	15,24
Benteng	0,92	-	0,57	4,99	-
Bontomanai	34,48	-	22,69	473,53	82,57
Bontomatene	15,59	-	41,69	248,11	10,14
Buki	21,24	-	12,27	377,61	18,40
<b>Kepulauan Selayar</b>	<b>159,96</b>	<b>58,28</b>	<b>222,92</b>	<b>2 640,74</b>	<b>286,28</b>

Sumber : Dinas Lingkungan Hidup dan Kehutanan Kabupaten Kepulauan Selayar  
 Source : *Environment and Forestry Service of Kepulauan Selayar Regency*

Keterangan : Data tahun 2017 tidak tersedia  
 Note : *Data of 2017 not available*

**Tabel** 5.6.7 **Jumlah Pohon Tanaman Kehutanan Menurut Kecamatan dan Jenis Tanaman di Kabupaten Kepulauan Selayar (hektar), 2016\***  
**Table** 5.6.7 **Number of Trees of Forest Crop Crops by Subdistrict and Kind of Crop in Kepulauan Selayar Regency (hectare), 2016\***

Kecamatan Subdistrict	Galum- pang Galum- pang	Sampaga/ Ansana Sampaga/ Ansana	Mahoni Mahogany	Holasa/ Bitti Holasa/ Bitti	Jati Teak
(1)	(2)	(3)	(4)	(5)	(6)
Pasimarannu	-	69	26 135	81 918	159 026
Pasilambena	4 822	242	175	19 595	94 268
Pasimassunggu	12 009	8 563	4 972	35 455	369 772
Takabonerate	127	178	45	4 737	3 739
Pasimassunggu Timur	5 851	107	5 963	21 515	319 912
Bontosikuyu	18 100	18 620	33 662	97 751	434 089
Bontoharu	3 106	4 041	803	51 098	104 059
Benteng	269	1 165	8 302	613	1 530
Bontomanai	12 480	11 749	3 074	14 442	281 315
Bontomatene	16 637	6 470	1 362	28 672	276 605
Buki	9 123	3 151	-	14 651	113 738
<b>Kepulauan Selayar</b>	<b>82 524</b>	<b>54 355</b>	<b>84 493</b>	<b>370 447</b>	<b>2 158 053</b>

## AGRICULTURE

Tabel/Continued Table 5.6.7

Kecamatan Subdistrict	Bilalang Bilalang	Bayam/ Merbau Merbau	Ketapang Ketapan	Bambu Bamboo	Nyamplung Nyamplung
(1)	(7)	(8)	(9)	(10)	(11)
Pasimarannu	82	150	2 568	6 597	4 836
Pasilambena	215	55	808	16 880	-
Pasimassunggu	9 804	12 492	14 729	82 101	16 500
Takabonerate	75	68	82	27 595	-
Pasimassunggu Timur	7 488	6 053	16 015	55 974	5 500
Bontosikuyu	17 421	4 492	22 601	217 697	37 134
Bontoharu	-	-	1 480	207 755	6 097
Benteng	369	-	229	1 995	-
Bontomanai	13 793	-	9 076	189 412	33 028
Bontomatene	6 237	-	16 675	99 243	4 054
Buki	8 494	-	4 907	151 045	7 359
<b>Kepulauan Selayar</b>	<b>63 978</b>	<b>23 310</b>	<b>89 170</b>	<b>1 056 294</b>	<b>114 508</b>

Sumber : Dinas Lingkungan Hidup dan Kehutanan Kabupaten Kepulauan Selayar  
 Source : Environment and Forestry Service of Kepulauan Selayar Regency

Keterangan : Data tahun 2017 tidak tersedia  
 Note : Data of 2017 not available

**Tabel** 5.6.8 **Jumlah Gergaji Kayu Dirinci Menurut Kecamatan di Kabupaten Kepulauan Selayar, 2016\***  
**Table** 5.6.8 **Number of Chainsaw by Subdistrict in Kepulauan Selayar Regency, 2016\***

Kecamatan Subdistrict	Chainsaw (Unit)	Sawmill (Unit)
(1)	(2)	(3)
Pasimarannu	-	-
Pasilambena	1	-
Pasimassunggu	4	-
Takabonerate	2	-
Pasimassunggu Timur	-	-
Bontosikuyu	12	-
Bontoharu	34	-
Benteng	16	-
Bontomanai	14	-
Bontomatene	18	-
Buki	17	-
<b>Kepulauan Selayar</b>	<b>118</b>	<b>-</b>

Sumber : Dinas Lingkungan Hidup dan Kehutanan Kabupaten Kepulauan Selayar  
 Source : *Environment and Forestry Service of Kepulauan Selayar Regency*

Keterangan : Data tahun 2017 tidak tersedia  
 Note : *Data of 2017 not available*



# BAB 6 INDUSTRI, PERTAMBANGAN, ENERGI, DAN KONSTRUKSI

## Chapter 6 INDUSTRY, MINING, ENERGY, AND CONSTRUCTION



Jumlah  
Pelanggan Listrik  
Number of  
Registered Electricity

21948



Rasio Elektrifikasi  
Electrification Ratio

65,73



Jumlah  
Pelanggan PDAM  
Number of Customer  
Regency/State Water Company

6889



Unit Usaha  
Establishment

581



Tenaga Kerja  
Employees

1286







# INDUSTRI, PERTAMBANGAN, ENERGI DAN KONSTRUKSI

## PENJELASAN TEKNIS

1. **Perusahaan atau usaha industri** adalah suatu unit (kesatuan) usaha yang melakukan kegiatan ekonomi, bertujuan menghasilkan barang atau jasa, terletak pada suatu bangunan atau lokasi tertentu, dan mempunyai catatan administrasi tersendiri mengenai produksi dan struktur biaya serta ada seorang atau lebih yang bertanggung jawab atas usaha tersebut.
2. **Input atau biaya antara** adalah biaya yang dikeluarkan dalam proses industri yang berupa bahan baku, bahan bakar, barang lainnya diluar bahan baku/bahan penolong, jasa industri, sewa gedung, dan biaya jasa nonindustri.
3. **Output** adalah nilai keluaran yang dihasilkan dari proses kegiatan industri yang berupa barang yang dihasilkan, tenaga listrik yang dijual, jasa industri, keuntungan jual beli, pertambahan stok barang setengah jadi, dan penerimaan lain.
4. **Nilai tambahan** adalah besarnya output dikurangi besarnya nilai input (antara).
5. **Industri manufaktur** dikelompokkan ke dalam 4 golongan berdasarkan banyaknya pekerja yaitu :

## TECHNICAL NOTES

1. **A manufacturing establishment** is defined as a production unit engaged in economic activity, producing goods or services, located in a building or in a certain location, keeping a business record concerning the production and cost structure, and having a person or more that are responsible to those activities.
2. **Input or intermediate cost** is defined as cost of raw materials and supporting materials, fuel, other materials, electricity, industrial services, building rent, and nonindustrial services, etc.
3. **Output** is defined as total value of all processed goods which include production, electricity sold, industrial services, profits, change in stocks and other incomes.
4. **Value added** is defined as subtraction from output to input.
5. **Manufacturing industries** are categorized into four groups, based on the number of employees:
  1. **Large scale manufacturing** (100

## **INDUSTRY, MINING, ENERGY, AND CONSTRUCTION**

1. **Industri besar** (100 orang pekerja atau lebih),
2. **Industri sedang/menengah** (20-99) orang pekerja)
3. **Industri kecil** (5-19 orang pekerja)
4. **Industri mikro** ( 1-4 orang pekerja)
6. **Rasio Elektrifikasi** adalah persentase rumah tangga yang sudah teraliri listrik dibandingkan dengan jumlah rumah tangga.
7. **Tingkat Kehilangan Air** adalah jumlah air yang tidak terjual dari air yang sudah didistribusikan yang dinyatakan dalam bentuk persentase.
8. **Reservoir Distribusi** adalah bangunan penampungan air bersih dari instalasi pengolahan untuk kemudian didistribusikan ke daerah pelayanan melalui jaringan pipa.
- employees or more)*
2. **Medium scale manufacturing** (20 – 99 employees)
3. **Small scale manufacturing** (5 – 19 employees)
4. **Micro industry** (1 – 4 employees).
6. **Electrification Ratio** is percentage of household with electricity installed compared to total household.
7. **Water Loosing Degree** is the unsold water which already distributed, mainly expressed using percentage.
8. **Distribution Reservoir** is building especially for storing clean water from processing installment with purpose to distribute via pipe later.

# INDUSTRI, PERTAMBANGAN, ENERGI DAN KONSTRUKSI

## ULASAN

## DESCRIPTION

### Industri

Kepulauan Selayar memiliki total 581 unit usaha, dan Kecamatan Takabonerate memiliki unit usaha terbanyak yaitu 139 unit usaha. Dari total 581 unit usaha jumlah tenaga kerja adalah 1.286 orang.

### Industry

*Kepulauan Selayar has a total of 581 establishment, and Takabonerate District has the largest establishment of 139 establishment. Out of a total of 581 establishment, the total number of workers is 1,286 people.*

### Energi

Jika melihat dari Rasio Elektrifikasi, lebih dari separuh rumah tangga di Kepulauan Selayar telah dialiri listrik.

### Energy

*Judging from Electification Ratio, more than half of households in Kepulauan Selayar have elecitry runs in their house.*

Sedangkan dari ketersediaan air di Kepulauan Selayar mengalami kenaikan jumlah Air yang didistribusikan dari tahun 2016. Dengan didukung 19 Reservoir Distribusi, jumlah air yang didistribusikan tahun 2017 adalah 1.182.036 m<sup>3</sup>. Namun pada tahun 2017 terjadi kenaikan Tingkat Kehilangan Air menjadi 32% dari air yang didistribusikan.

*While in the availability of water in Kepulauan Selayar, it increase compared with 2016. Supported with 19 Distribution Reservoir, 1,182,036 m<sup>3</sup> of water had distributed in 2017. Unfortunately, in 2017 the number Water Loosing Degree also increase from 31% to 32%.*

## INDUSTRY, MINING, ENERGY, AND CONSTRUCTION

### 6.1 INDUSTRI/INDUSTRY

**Tabel** Jumlah Perusahaan, Tenaga Kerja, dan Nilai Produksi Menurut Klasifikasi Industri di Kabupaten Kepulauan Selayar (dalam ribu rupiah), 2017  
**Table** 6.1.1 *Number of Establishment, Employees, and Production Value by Industrial Classification in Kepulauan Selayar Regency (in thousand rupiahs), 2017*

Klasifikasi Industri <i>Industrial Classification</i>	Perusahaan <i>Establishments</i>	Tenaga Kerja <i>Employee</i>	Nilai Produksi <i>Production Value</i>
(1)	(2)	(3)	(4)
31 Industri Makanan, Minuman Dan Tembakau <i>/Manufactured Of Food Beverages And Tobacco</i>	3 489,00	7 394,00	129 764 559,50
32 Industri Tekstil, Pakaian Jadi, Permadani Dan Kulit/ <i>Manufactured Textile, Wearing, Apparel And Leathers Industries</i>	137,00	193,00	671 380,00
33 Industri Kayu Dan Barang-Barang Dari Kayu Termasuk Perabot Rumah Tangga/ <i>Manufactured Of Wood And Wood Product Including Furniture</i>	37,00	102,00	457 816,50
34 Industri Kertas Dan Barang-Barang Dari Kertas Percetakan Dan Penerbitan/ <i>Manufactured Of Paper And Paper Product Printing And Publishing</i>	3,00	6,00	10 800,00
35 Industri Kimia Dan Barang Dari Bahan Kimia, Minyak Bumi, Batu Bara, Karet Dan Plastik/ <i>Manufactured Of Chemical And Petroleum, Coal, Rubber And Plastic</i>	25,00	81,00	617 220,00
36 Industri Barang Galian Bukan Logam, Kecuali Minyak Bumi Dan Batu Bara/ <i>Manufactured Of Non Metallic Product Except Product Of Petroleum And Coal</i>	-	-	-
37 Industri Logam Dasar/ <i>Manufactured Basic Metal Industries</i>	-	-	-
38 Industri Barang-Barang Dari Logam, Mesin Dan Peralatannya / <i>Manufactured Of Fabricated Metal, Machinery And Equipment</i>	295,00	666,00	2 909 166,00
39 Ind. Pengolahan Lainnya/ <i>Others</i>	-	-	-
<b>Kepulauan Selayar</b>	<b>3 986,00</b>	<b>8 442,00</b>	<b>134 430 942,00</b>

Sumber : Dinas Perindustrian, Perdagangan, Koperasi, Usaha Kecil, dan Menengah Kabupaten Kepulauan Selayar

Source : *Industry, Trade, Cooperation, Small and Medium Enterprises Office of Kepulauan Selayar Regency*

## INDUSTRI, PERTAMBANGAN, ENERGI DAN KONSTRUKSI

**Tabel** 6.1.2 **Investasi, Nilai Bahan Dan Nilai Tambah Menurut Klasifikasi Industri di Kabupaten Kepulauan Selayar (dalam ribu rupiah), 2017**  
**Table** 6.1.2 **Investment, Intermediate Input and Value Added of Manufacturing Industries by Industrial Classification in Kepulauan Selayar Regency (in thousand rupiahs), 2017**

	<b>Klasifikasi Industri</b> <i>Industrial Classification</i>	<b>Investasi</b> <i>Investment</i>	<b>Nilai Bahan</b> <i>Input</i>	<b>Nilai Tambah</b> <i>Value Added</i>
	(1)	(2)	(3)	(4)
31	Industri Makanan, Minuman Dan Tembakau <i>/Manufactured Of Food Beverages And Tobacco</i>	12 052 725,00	...	...
32	Industri Tekstil, Pakaian Jadi, Permadani Dan Kulit/ <i>Manufactured Textile, Wearing, Apparel And Leathers Industries</i>	114 757,00	...	...
33	Industri Kayu Dan Barang-Barang Dari Kayu Termasuk Perabot Rumah Tangga/ <i>Manufactured Of Wood And Wood Product Including Furniture</i>	170 972,00	...	...
34	Industri Kertas Dan Barang-Barang Dari Kertas Percetakan Dan Penerbitan/ <i>Manufactured Of Paper And Paper Product Printing And Publishing</i>	15 695,00	...	...
35	Industri Kimia Dan Barang Dari Bahan Kimia, Minyak Bumi, Batu Bara, Karet Dan Plastik/ <i>Manufactured Of Chemical And Petroleum, Coal, Rubber And Plastic</i>	535 891,00	...	...
36	Industri Barang Galian Bukan Logam, Kecuali Minyak Bumi Dan Batu Bara/ <i>Manufactured Of Non Metallic Product Except Product Of Petroleum And Coal</i>	-	...	...
37	Industri Logam Dasar/ <i>Manufactured Basic Metal Industries</i>	-	...	...
38	Industri Barang-Barang Dari Logam, Mesin Dan Peralatannya/ <i>Manufactured Of Fabricated Metal, Machinery And Equipment</i>	22 548 687,50	...	...
39	Ind. Pengolahan Lainnya/ <i>Others</i>	-	...	...
<b>Kepulauan Selayar</b>		<b>35 438 727,50</b>	...	...

Sumber : Dinas Perindustrian, Perdagangan, Koperasi, Usaha Kecil, dan Menengah Kabupaten Kepulauan Selayar

Source : Industry, Trade, Cooperation, Small and Medium Enterprises Office of Kepulauan Selayar Regency

## INDUSTRY, MINING, ENERGY, AND CONSTRUCTION

Tabel 6.1.3 Jumlah Perusahaan dan Tenaga Kerja Menurut Kecamatan di Kabupaten Kepulauan Selayar, 2017  
Table Number of Establishment and Employees by Subdistricts in Kepulauan Selayar Regency, 2017

Kecamatan <i>Subdistrict</i>	Unit Usaha <i>Establishment</i>	Tenaga Kerja <i>Employees</i>
(1)	(2)	(3)
Pasimarannu	69	109
Pasilambena	-	-
Pasimassunggu	86	89
Takabonerate	139	139
Pasimassunggu Timur	111	191
Bontosikuyu	26	81
Bontoharu	19	118
Benteng	99	413
Bontomanai	9	42
Bontomatene	14	48
Buki	9	56
<b>Kepulauan Selayar</b>	<b>581</b>	<b>1 286</b>

Sumber : Dinas Perindustrian, Perdagangan, Koperasi, Usaha Kecil, dan Menengah Kabupaten Kepulauan Selayar

Source : Industry, Trade, Cooperation, Small and Medium Enterprises Office of Kepulauan Selayar Regency

## INDUSTRI, PERTAMBANGAN, ENERGI DAN KONSTRUKSI

**Tabel** 6.1.4 **Jumlah Perusahaan, Tenaga Kerja Dan Nilai Produksi Menurut Jenis Industri Di Kabupaten Kepulauan Selayar, 2016\***  
**Table** 6.1.4 **Number of Establishments, Workers and Production Values by Industries Scale in Kepulauan Selayar, 2016\***

Uraian <i>Description</i>	Perusahaan <i>Establishment</i>	Tenaga Kerja <i>Worker</i>	Nilai Investasi <i>Investment Value</i> (000 Rp)
(1)	(2)	(3)	(4)
Industri Besar <i>Large Scale Manufacturing</i>	-	-	-
Industri Sedang <i>Medium Scale Manufacturing</i>	-	-	-
Industri Kecil <i>Small Scale Manufacturing</i>	286	451	7 935 206
Industri Mikro <sup>1</sup> <i>Micro Industry<sup>1</sup></i>	...	...	...
Lainnya <i>Other</i>	-	-	-



## INDUSTRY, MINING, ENERGY, AND CONSTRUCTION

Lanjutan Tabel/*Continued Table* 6.1.4

<b>Uraian Description</b>	<b>Nilai Produksi Output (000 Rp)</b>	<b>Nilai Bahan Input (000 Rp)</b>	<b>Nilai Tambah Value Added (000 Rp)</b>
(1)	(5)	(6)	(7)
Industri Besar <i>Large Scale Manufacturing</i>	-	-	-
Industri Sedang <i>Medium Scale Manufacturing</i>	-	-	-
Industri Kecil <i>Small Scale Manufacturing</i>	13 840 054	60 019 583	7 935 206
Industri Mikro <sup>1</sup> <i>Micro Industry</i> <sup>1</sup>	...	...	...
Lainnya <i>Other</i>	-	-	-

Keterangan/*Note* : <sup>1</sup> Data bergabung dengan Industri Kecil/*Joint Data with Small Scale Manufacturing*

Sumber : Dinas Perindustrian, Perdagangan, Koperasi, Usaha Kecil, dan Menengah Kabupaten Kepulauan Selayar

Source : *Industry, Trade, Cooperation, Small and Medium Enterprises Office of Kepulauan Selayar Regency*

Keterangan : Data tahun 2017 tidak tersedia

Note : *Data of 2017 not available*

# INDUSTRI, PERTAMBANGAN, ENERGI DAN KONSTRUKSI

## 6.2 ENERGI/ENERGY

Tabel  
Table

6.2.1

Daya Terpasang, Produksi, dan Distribusi Listrik PT. PLN (Persero) pada Cabang/Ranting PLN di Kabupaten Kepulauan Selayar, 2013–2017  
*Installed Capacity, Production, and Distribution of Electricity of State Electricity Company at Branch Level in Kepulauan Selayar Regency, 2013–2017*

Tahun Year	Daya Terpasang <i>Installed Capacity (KW)</i>	Produksi Listrik <i>Production (KWh)</i>	Listrik Terjual <i>Electricity Sold (KWh)</i>	Dipakai Sendiri <i>Own Usage (KWh)</i>	Susut/Hilang <i>Shrunked (KWh)</i>
(1)	(2)	(3)	(4)	(5)	(6)
2017	9204	30 844 776	29 542 793	1 022 063	1 301 983
2016	7 844	28 880 165	27 630 100	2 650 030	1 250 065
2015	7 844	26 679 660	10 594 916	1 047 590	1 688 267
2014	7 844	23 281 650	22 579 408	901 092	376 490
2013	6 620	23 254 470	23 591 378	901 601	252 302

Sumber : Perusahaan Listrik Negara Ranting Selayar

Source : *State Electricity Public Enterprice, Sub Branch of Selayar*

## INDUSTRY, MINING, ENERGY, AND CONSTRUCTION

**Tabel** 6.2.2 **Jumlah Pelanggan Listrik Menurut Kecamatan di Kabupaten Kepulauan Selayar, 2013–2017**  
**Table** 6.2.2 **Number of Registered Electricity Costumers by Subdistrict in Kepulauan Selayar Regency, 2013–2017**

Kecamatan Subdistrict	2013	2014	2015	2016	2017
(1)	(2)	(3)	(4)	(5)	(6)
Pasimarannu	-	-	-	-	-
Pasilambena	-	-	-	-	-
Pasimassunggu	452	456	456	602	441
Takabonerate	-	-	-	-	-
Pasimassunggu Timur	-	-	-	-	-
Bontosikuyu	2 592	2610	2 698	2 712	1 834
Bontoharu	1 210	1322	1 421	1 732	2 457
Benteng	9 004	9266	9 479	9 561	12 619
Bontomanai	-	-	1 879	1 992	1 363
Bontomatene	3 380 <sup>1</sup>	5011 <sup>1</sup>	1 923	2 001	1 737
Buki	-	-	1 478	1 699	1 497
<b>Jumlah/Total</b>	<b>16 638</b>	<b>18 665</b>	<b>19 334</b>	<b>20 299</b>	<b>21 948</b>

Ket/Note : <sup>1</sup> Data masih bersatu dengan kecamatan induk/ Joint data with main Subdistrict

Sumber : Perusahaan Listrik Negara Ranting Selayar

Source : State Electricity Public Enterprice, Sub Branch of Selayar

## INDUSTRI, PERTAMBANGAN, ENERGI DAN KONSTRUKSI

**Tabel** 6.2.3 **Rasio Elektrifikasi di Kabupaten Kepulauan Selayar (persen), 2013–2017**  
**Table** 6.2.3 **Electrification Ratio in Kepulauan Selayar Regency (percentage), 2013–2017**

Tahun Year	Rasio Elektrifikasi Electrification Ratio
(1)	(2)
2017	65,73
2016	61,34
2015	59,15
2014	55,78
2013	51,50

Sumber : Perusahaan Listrik Negara Ranting Selayar  
Source : *State Electricity Public Enterprice, Sub Branch of Selayar*

## INDUSTRY, MINING, ENERGY, AND CONSTRUCTION

**Tabel** 6.2.4 **Banyaknya Pelanggan dan kWh Terjual Menurut Jenis Tarif di Kabupaten Kepulauan Selayar, 2017**  
**Table** 6.2.4 **Number of Consumers and Kwh Sold by Classification of in Kepulauan Selayar Regency, 2017**

Jenis Tarif <i>Tarif Classification</i>	Pelanggan <i>Customer</i>	Daya Power (VA)	Pemakaian Usage (kWh)	Terjual Sold (Rp)
(1)	(2)	(3)	(4)	(5)
Kategori - S	581	953 700	115 417	92 455 517
Kategori - R	19 786	16 799 300	1 719 433	1 850 569 807
Kategori - B	929	2 710 650	396 585	467 584 075
Kategori - I	14	604 100	92 623	100 273 495
Kategori - P	271	1 740 550	359 147	507 818 495
Kategori - L	11	73 700	6 109	10 047 254
<b>Jumlah/Total</b>	<b>21 592</b>	<b>22 882 000</b>	<b>2 689 314</b>	<b>3 028 748 643</b>

Sumber : Perusahaan Listrik Negara Ranting Selayar  
 Source : State Electricity Public Enterprice, Sub Branch of Selayar

## INDUSTRI, PERTAMBANGAN, ENERGI DAN KONSTRUKSI

**Tabel** 6.2.5 **Jumlah Pelanggan dan Air yang Disalurkan Menurut Pelanggan di Kabupaten Kepulauan Selayar, 2017**  
**Table** 6.2.5 **Number of Customer and Distributed Clean Water by Type of Customers in Kepulauan Selayar Regency, 2017**

Jenis Konsumen <i>Type of Customers</i>	Pelanggan <i>Customers</i>	Air Disalurkan <i>Distributed Water (m<sup>3</sup>)</i>	Nilai/ <i>Value</i> (rupiah)
(1)	(2)	(3)	(4)
Sosial/ <i>Social</i>	271	43 226	169 553 000
Rumah Tangga/ <i>Household</i>	6 408	683 141	3 217 929 750
Instansi Pemerintah <i>Government Institution</i>	136	53 710	341 993 500
Niaga/ <i>Trade</i>	65	21 449	119 686 250
Industri/ <i>Industry</i>	5	5 847	43 791 500
Khusus/ <i>Exclusive</i>	4	563	3 885 500
<b>Jumlah/Total</b>	<b>6 889</b>	<b>807 936</b>	<b>3 896 839 500</b>

Sumber : Perusahaan Daerah Air Minum (PDAM) Kabupaten Kepulauan Selayar  
 Source : *Regency State Water Company (PDAM) of Kepulauan Selayar Regency*

## INDUSTRY, MINING, ENERGY, AND CONSTRUCTION

Tabel 6.2.6 Banyaknya Perlengkapan Mesin Dan Kkuatannya Pada Perusahaan Air Minum Kabupaten Kepulauan Selayar, 2017  
Table Number of Machines and Power by Regency State Water Company of Kepulauan Selayar Regency, 2017

Mesin Machine	Banyaknya Number	Kekuatan Power
(1)	(2)	(3)
Mesin Penggerak Utama Main Machine	12	1 109 kva
Perusahaan Listrik Negara State Electricity Company	3	536,5 kva
Motor Listrik Electric Motor	4	612 kva
Generator Generator	4	845 kva

Sumber : Perusahaan Daerah Air Minum (PDAM) Kabupaten Kepulauan Selayar  
Source : Regency State Water Company (PDAM) of Kepulauan Selayar Regency

## INDUSTRI, PERTAMBANGAN, ENERGI DAN KONSTRUKSI

Jumlah Air Yang Didistribusikan, Yang Terjual, Tingkat Kehilangan Air Dan Reservoir Distribusi Pada Perusahaan Air Minum Kabupaten Kepulauan Selayar, 2016 - 2017

Tabel  
Table 6.2.7

*Number of Distributed Water, Sold Water, Water Loosing Degree and Distribution Reservoir by Regency State Water Company in Kepulauan Selayar, 2016 - 2017*

	Uraian <i>Description</i>	2016	2017
	(1)	(2)	(3)
1.	Air Yang Didistribusikan (M <sup>3</sup> ) <i>Water Distributed (M<sup>3</sup>)</i>	1 133 182	1 182 036
2.	Air Yang Terjual (M <sup>3</sup> ) <i>Sold Water (M<sup>3</sup>)</i>	778 775	807 936
3.	Tingkat Kehilangan Air (%) <i>Water Loosing Degree (%)</i>	31	32
4.	Reservoir Distribusi <i>Distribution Reservoirs</i>	19	19
5.	Nilai Produksi (ribu rupiah) <sup>1</sup> <i>Production Value (thousand rupiahs) <sup>1</sup></i>	4 256 232	4 500 011
6.	Jumlah Tenaga Kerja <i>Man Power</i>	58	58
7.	Harga Satuan (rupiah) <i>Price (rupiahs)</i>	3 756	3 807

<sup>1</sup> Nilai Produksi/*Production Value* = Air Yang Didistribusikan X Harga Satuan/ *Water Distributed X Price*

Sumber : Perusahaan Daerah Air Minum (PDAM) Kabupaten Kepulauan Selayar  
Source : *Regency State Water Company (PDAM) of Kepulauan Selayar Regency*





# BAB 7 PERDAGANGAN

## Chapter 7 TRADE

### Jumlah Perusahaan Menurut Bentuk Badan Hukum

*Number of Establishments by Type of Business Entity*



### Jumlah Sarana Perdagangan Menurut Jenisnya

*Number of Trading Facilities by Type of Facility*





### PENJELASAN TEKNIS

1. **Badan Hukum** adalah kesatuan yuridis (hukum), teknis, dan ekonomis yang bertujuan mencari laba atau keuntungan.
  1. **Perseroan Terbatas** adalah suatu badan hukum untuk menjalankan usaha yang memiliki modal terdiri dari saham-saham, yang pemiliknya memiliki bagian sebanyak saham yang dimilikinya
  2. **CV/Firma** adalah suatu persekutuan yang didirikan oleh seorang atau beberapa orang yang mempercayakan uang atau barang kepada seorang atau beberapa orang yang menjalankan perusahaan dan bertindak sebagai pemimpin.
  3. **Koperasi** adalah organisasi bisnis yang dimiliki dan dioperasikan oleh orang-seorang demi kepentingan bersama.
  4. **Perorangan** adalah bisnis yang dimiliki, dioperasikan dan dipertanggungjawabkan oleh satu orang.
  5. Lainnya
2. **Pedagang Besar** adalah pedagang yang kegiatannya membeli barang dalam jumlah yang besar dan menjualnya kembali dengan jumlah yang besar.

### TECHNICAL NOTES

1. **Law Firm** is a juridical entity of law, technical, and economical which aim for profit or gain.
  1. **Joint-Stock Company** is a legal entity to run a business consists of capital stock, which is part of owner shares.
  2. **Kommanditgesellschaft/ Firma** is organization founded by one or more person which trusted their money or shares to their leader.
  3. **Cooperative** is a business organization owned and operated by the individual for the common interest.
  4. **Individual business** is a businesses owned, operated and accounted for by one person.
  5. **Others**
2. **Wholesaler** is a trader whose activities are buying goods in large quantities and reselling it at large quantities.

## TRADE

3. **Pedagang Menengah** adalah pedagang yang membeli barang dagangan dalam jumlah besar dan menjualnya kembali kepada para pedagang kecil dalam jumlah sedang atau kecil.
4. **Pedagang Kecil** adalah pedagang yang membeli barang dagangan dalam jumlah sedang dan menjualnya kembali kepada konsumen akhir. Termasuk didalamnya pedagang mikro.
5. **Sarana Perdagangan** yang ada di wilayah Kepulauan Selayar antara lain ;
  1. **Pasar** adalah tempat bertemunya pembeli dan penjual untuk melakukan transaksi jual beli barang atau jasa.
  2. **Toko** adalah tempat tertutup yang di dalamnya terjadi kegiatan perdagangan dengan jenis benda atau barang yang khusus
  3. **Kios** adalah toko kecil yang fungsinya sama dengan toko, namun memiliki ukuran lebih kecil.
  4. **Warung** adalah usaha kecil milik keluarga yang berbentuk kedai, kios, toko kecil, atau restoran sederhana
6. **Koperasi** adalah badan usaha yang beranggotakan orang seorang atau badan hukum koperasi dengan melandaskan kegiatannya berdasarkan prinsip koperasi sekaligus sebagai gerakan ekonomi rakyat yang berdasar atas asas kekeluargaan.
3. **Medium Trader** is a trader whose activities are buying goods in large quantities and reselling it to small trader in a medium or small quantities.
4. **Small Trader** is a trader whose activities are buying goods in medium quantities and sell it to consumer. Also, it include the micro trader.
5. **Trading Facilities** located in Kepulauan Selayar ;
  1. **Market** is a meeting place for buyers and sellers to make buying and selling goods or services.
  2. **Shop** is covered in it occurs trade activities with types of objects or special items
  3. **Newsstand** is a small shop that functions the same as the stores, but has a smaller size.
  4. **Warung** is a small family owned business in the form of shops , stalls , small shops , or a simple restaurant
6. **Cooperative** is an establishment that its members are people or establishments with legal status of cooperative and its activities based on people economic movement.

## PERDAGANGAN

7. **Jenis Koperasi** yang ada di Kepulauan Selayar antara lain;

1. Koperasi Unit Desa (KUD)
2. KPR
3. Koperasi Karyawan (KOPKAR)
4. Koperasi Pegawai Negeri (KPN)
5. Koperasi Tani
6. Koperasi Serba Usaha (KSU)
7. Koperasi Simpan Pinjam (KSP)
8. Koperasi Pesantren (Kopontren)
9. Koperasi TNI/Polri
10. KSP Cabang

7. These are **Types of Cooperative** mainly used in Kepulauan Selayar;

1. *Koperasi Unit Desa (KUD)*
2. *KPR*
3. *Koperasi Karyawan (KOPKAR)*
4. *Koperasi Pegawai Negeri (KPN)*
5. *Koperasi Tani*
6. *Koperasi Serba Usaha (KSU)*
7. *Koperasi Simpan Pinjam (KSP)*
8. *Koperasi Pesantren (Kopontren)*
9. *Koperasi TNI/Polri*
10. *KSP Cabang*

## **TRADE**

### **ULASAN**

#### **Perdagangan**

Pada tahun 2017 terdapat 760 perusahaan yang menopang ekonomi Kepulauan Selayar dimana 51,71% merupakan perusahaan perorangan.

Untuk memenuhi kegiatan perdagangan di Kepulauan Selayar terdapat beberapa sarana perdagangan antara lain 35 pasar, 150 toko, 116 kios dan 67 warung.

Sarana penunjang kegiatan ekonomi lain yang ada di Kepulauan Selayar adalah berdirinya 191 Koperasi di seluruh wilayah yang memiliki simpanan koperasi mencapai 12 milyar rupiah pada tahun 2017.

### **DESCRIPTION**

#### **Trading**

*In 2017 nearly 760 establishment reported as gear supported flow of economy in Kepulauan Selayar where 51.71% of it classified as Individual Business.*

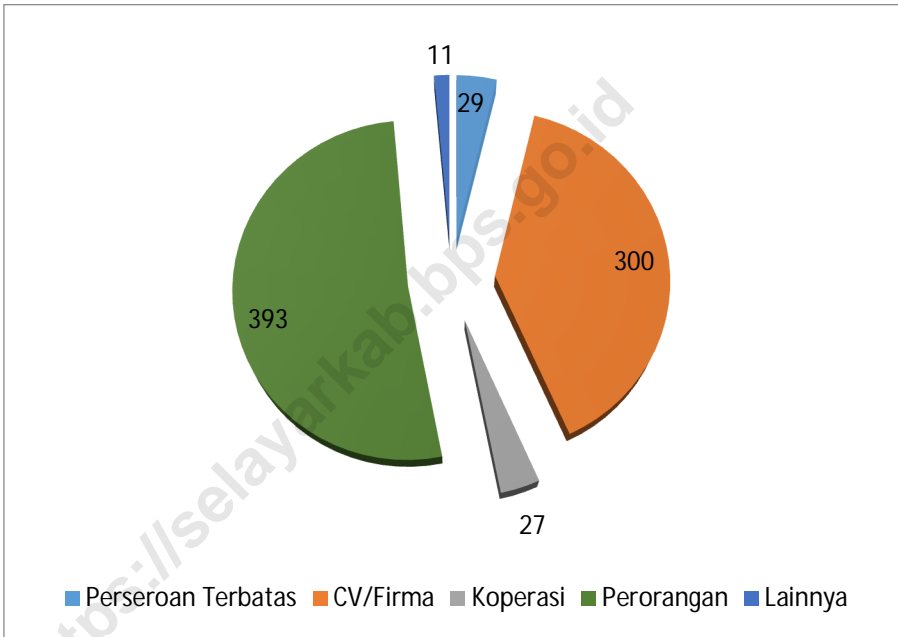
*To fulfill their role in trading, Kepulauan Selayar provided 35 markets, 150 shops, 116 newsstands, and 67 warungs as it trading facilities.*

*Also, there are 191 cooperative operated in whole area of Kepulauan Selayar which able to deposit nearly 12 billion rupiahs in 2017.*

Gambar  
Picture

5

Jumlah Perusahaan Menurut Bentuk Badan Hukum di Kabupaten Kepulauan Selayar, 2017  
*Number of Establishments by Type of Business Entity in Kepulauan Selayar Regency, 2017*





## TRADE

Tabel 7.1 Jumlah Perusahaan Menurut Bentuk Badan Hukum di Kabupaten Kepulauan Selayar, 2013–2017  
Table 7.1 Number of Establishments by Type of Business Entity in Kepulauan Selayar Regency, 2013–2017

Tipe Badan Hukum Type of Business Entity	2013	2014	2015	2016	2017
(1)	(2)	(3)	(4)	(5)	(6)
Perseroan Terbatas	6	7	11	23	29
CV/Firma	111	154	204	283	300
Koperasi	16	19	23	27	27
Perorangan	99	153	246	332	393
Lainnya	3	4	4	9	11
<b>Jumlah/Total</b>	<b>235</b>	<b>337</b>	<b>488</b>	<b>674</b>	<b>760</b>

Sumber : Dinas Penanaman Modal, Pelayanan Terpadu Satu Pintu dan Tenaga Kerja Kabupaten Kepulauan Selayar

Source : Investment, Integrated Service and Workers Service of Kepulauan Selayar Regency

**Tabel** 7.2 **Jumlah Pedagang Menurut Kecamatan di Kabupaten Kepulauan Selayar, 2017**  
**Table** 7.2 **Number of Merchants by Subdistrict in Kepulauan Selayar Regency, 2017**

Kecamatan <i>Subdistrict</i>	Pedagang Besar <i>Wholesaler</i>	Pedagang Menengah <i>Medium Trader</i>	Pedagang Kecil <i>Small Trader</i>
(1)	(2)	(3)	(4)
Pasimarannu	-	1	5
Pasilambena	-	-	1
Pasimassunggu	-	2	-
Takabonerate	-	2	3
Pasimassunggu Timur	-	2	1
Bontosikuyu	1	4	18
Bontoharu	-	7	18
Benteng	1	83	293
Bontomanai	-	4	18
Bontomatene	-	9	10
Buki	-	1	2
<b>Kepulauan Selayar</b>	<b>2</b>	<b>115</b>	<b>369</b>

Sumber : Dinas Penanaman Modal, Pelayanan Terpadu Satu Pintu dan Tenaga Kerja Kabupaten Kepulauan Selayar

Source : *Investment, Integrated Service and Workers Service of Kepulauan Selayar Regency*

## TRADE

**Tabel** 7.3 **Jumlah Sarana Perdagangan Menurut Jenisnya di Kabupaten Kepulauan Selayar, 2013–2017**  
**Table** 7.3 **Number of Trading Facilities by Type of Facility in Kepulauan Selayar Regency, 2013–2017**

<b>Sarana Perdagangan</b> <b>Trading Facilities</b>	<b>2013</b>	<b>2014</b>	<b>2015</b>	<b>2016</b>	<b>2017</b>
(1)	(3)	(4)	(5)	(6)	(6)
Pasar/Market	32	32	32	32	35
Toko/Store	69	100	121	136	150
Kios	72	94	91	116	116
Warung	9	12	16	16	67
<b>Jumlah/Total</b>	<b>182</b>	<b>238</b>	<b>260</b>	<b>300</b>	<b>368</b>

Sumber : Dinas Perindustrian, Perdagangan, Koperasi, Usaha Kecil, dan Menengah Kabupaten Kepulauan Selayar

Source : Industry, Trade, Cooperation, Small and Medium Enterprises Office of Kepulauan Selayar Regency

Tabel  
Table

7.4

Jumlah Koperasi Menurut Jenis Koperasi dan Kecamatan di Kabupaten Kepulauan Selayar, 2017  
*Number of Cooperatives by Type of Cooperative and Subdistrict in Kepulauan Selayar Regency, 2017*

Kecamatan <i>Subdistrict</i>	KUD	KPR	KOPKAR	Lainnya <i>Other</i>	Jumlah <i>Total</i>
(1)	(2)	(3)	(4)	(5)	(6)
Pasimarannu	1	-	-	8	9
Pasilambena	-	-	-	6	6
Pasimassunggu	1	-	-	7	8
Takabonerate	1	-	-	8	9
Pasimassunggu Timur	-	-	-	6	6
Bontosikuyu	3	-	-	12	15
Bontoharu	-	-	-	12	12
Benteng	1	-	-	85	86
Bontomanai	2	-	-	12	14
Bontomatene	3	-	-	16	19
Buki	1	-	-	6	7
<b>Kepulauan Selayar</b>	<b>13</b>	<b>-</b>	<b>-</b>	<b>178</b>	<b>191</b>

Sumber : Dinas Perindustrian, Perdagangan, Koperasi, Usaha Kecil, dan Menengah Kabupaten Kepulauan Selayar

Source : *Industry, Trade, Cooperation, Small and Medium Enterprises Office of Kepulauan Selayar Regency*

## TRADE

Tabel  
Table

7.5

Jumlah Simpanan Koperasi Unit Desa (KUD) dan Non-Koperasi Unit Desa (Non-KUD) di Kabupaten Kepulauan Selayar, 2013-2017  
*Deposits of Villages Unit Cooperative (KUD) and Non-Villages Unit Cooperative (Non-KUD) in Kepulauan Selayar Regency, 2013-2017*

Tahun Year	KUD Villages Unit Cooperative	Non-KUD Non-Villages Unit Cooperative	Jumlah Total
(1)	(2)	(3)	(4)
2017	79 033 773	12 662 242 874	12 741 276 647
2016	79 033 773	13 835 295 356	13 914 329 129
2015	79 033 773	6 158 859 859	6 237 893 632
2014	79 033 773	6 156 159 859	6 235 193 632
2013	86 823 773	37 721 343 447	37 808 167 220

Sumber : Dinas Perindustrian, Perdagangan, Koperasi, Usaha Kecil, dan Menengah Kabupaten Kepulauan Selayar

Source : *Industry, Trade, Cooperation, Small and Medium Enterprises Office of Kepulauan Selayar Regency*

**Tabel 7.6** Banyak Koperasi Menurut Jenisnya di Kabupaten Kepulauan Selayar, 2017  
**Table** *Number of Cooperative by Type in Kepulauan Selayar Regency, 2017*

Jenis Koperasi <i>Type Of Cooperative</i>	Banyaknya Koperasi <i>Number Of Cooperatives</i>		
	Primer <i>Prime</i>	Pusat <i>Center</i>	Jumlah <i>Total</i>
(1)	(2)	(3)	(4)
1. KUD (Koperasi Unit Desa)	13	-	13
2. KPN (Koperasi Pegawai Negeri)	23	-	23
3. Koperasi Tani	11	-	11
4. KSU (Koperasi Serba Usaha)	122	-	122
5. KSP (Koperasi Simpan Pinjam)	3	-	3
6. Kopontren	2	-	2
7. Koperasi Tni/Polri	2	-	2
8. KSP Cabang	2	-	2
9. Koperasi Lainnya	13	-	13
<b>Jumlah/Total</b>	<b>191</b>	<b>-</b>	<b>191</b>

Sumber : Dinas Perindustrian, Perdagangan, Koperasi, Usaha Kecil, dan Menengah Kabupaten Kepulauan Selayar

Source : *Industry, Trade, Cooperation, Small and Medium Enterprises Office of Kepulauan Selayar Regency*

## TRADE

**Tabel** 7.7 **Banyak Anggota Koperasi Menurut Jenisnya di Kabupaten Kepulauan Selayar, 2017**  
**Table** 7.7 **Cooperative Members by Type in Kepulauan Selayar Regency, 2017**

	Jenis Koperasi <i>Type Of Cooperative</i>	Banyaknya Anggota Koperasi <i>Number Of Members</i>		
		Primer <i>Prime</i>	Pusat <i>Center</i>	Jumlah <i>Total</i>
	(1)	(2)	(3)	(4)
1.	KUD (Koperasi Unit Desa)	6 349	-	6 349
2.	KPN (Koperasi Pegawai Negeri)	2 508	-	2 508
3.	Koperasi Tani	597	-	597
4.	KSU (Koperasi Serba Usaha)	3 872	-	3 872
5.	KSP (Koperasi Simpan Pinjam)	226	-	226
6.	Kopontren	90	-	90
7.	Koperasi Tni/Polri	430	-	430
8.	KSP Cabang	877	-	877
9.	Koperasi Lainnya	986	-	986
<b>Jumlah/Total</b>		<b>15 935</b>	<b>-</b>	<b>15 935</b>

Sumber : Dinas Perindustrian, Perdagangan, Koperasi, Usaha Kecil, dan Menengah Kabupaten Kepulauan Selayar

Source : *Industry, Trade, Cooperation, Small and Medium Enterprises Office of Kepulauan Selayar Regency*

Tabel  
Table

7.8

**Banyaknya Simpanan Koperasi Menurut Jenisnya Di Kabupaten Kepulauan Selayar Tahun (rupiah), 2017**  
*Number of Basic Contribution by Type Cooperative in Kepulauan Selayar Regency (rupiahs), 2017*

	Jenis Koperasi <i>Type Of Cooperative</i>	Banyaknya Simpanan Koperasi <i>Number Of Basic Cooperatives</i>		
		Primer <i>Prime</i>	Pusat <i>Center</i>	Jumlah <i>Total</i>
	(1)	(2)	(3)	(4)
1	KUD (Koperasi Unit Desa)	79 033 773	-	79 033 773
2	KPN (Koperasi Pegawai Negeri)	1 866 771	-	1 866 771
3	Koperasi Tani	377 807 373	-	377 807 373
4	KSU (Koperasi Serba Usaha)	3 197 413 074	-	3 197 413 074
5	KSP (Koperasi Simpan Pinjam)	52 846 260	-	52 846 260
6	Kopontren	18 997 500	-	18 997 500
7	Koperasi Tni/Polri	6 666 849 218	-	6 666 849 218
8	KSP Cabang	2 109 527 912	-	2 109 527 912
9	Koperasi Lainnya	236 934 766	-	236 934 766
	<b>Jumlah/Total</b>	<b>12 741 276 647</b>	<b>-</b>	<b>12 741 276 647</b>

Sumber : Dinas Perindustrian, Perdagangan, Koperasi, Usaha Kecil, dan Menengah Kabupaten Kepulauan Selayar

Source : *Industry, Trade, Cooperation, Small and Medium Enterprises Office of Kepulauan Selayar Regency*



## TRADE

Tabel  
Table

7.9

**Banyaknya Piutang Koperasi Menurut Jenisnya di Kabupaten Kepulauan Selayar (rupiah), 2016\***  
**Number of Account Cooperative by Type in Kepulauan Selayar Regency (rupiahs), 2016\***

	Jenis Koperasi <i>Type Of Cooperative</i>	Banyaknya Piutang <i>Number Of Account</i>		
		Primer <i>Prime</i>	Pusat <i>Center</i>	Jumlah <i>Total</i>
	(1)	(2)	(3)	(4)
1	KUD (Koperasi Unit Desa)	-	-	-
2	KPN (Koperasi Pegawai Negeri)	1 562 648 500	-	1 562 648 500
3	Koperasi Tani	173 248 670	-	173 248 670
4	KSU (Koperasi Serba Usaha)	1 880 155 600	-	1 880 155 600
5	KSP (Koperasi Simpan Pinjam)	472 300 450	-	472 300 450
6	Kopontren	51 425 310	-	51 425 310
7	Koperasi Tni/Polri	6 391 840 280	-	6 391 840 280
8	KSP Cabang	8 752 486 000	-	8 752 486 000
9	Koperasi Lainnya	89 408 193	-	89 408 193
	<b>Jumlah/Total</b>	<b>19 373 513 003</b>	<b>-</b>	<b>19 373 513 003</b>

Sumber : Dinas Perindustrian, Perdagangan, Koperasi, Usaha Kecil, dan Menengah Kabupaten Kepulauan Selayar

Source : *Industry, Trade, Cooperation, Small and Medium Enterprises Office of Kepulauan Selayar Regency*

Keterangan : Data tahun 2017 tidak tersedia

Note : *Data of 2017 not available*

**Tabel 7.10** Banyaknya Cadangan Koperasi Menurut Jenisnya di Kabupaten Kepulauan Selayar (rupiah), 2016\*  
*Table 7.10* *Number of Reserve Cooperative by Type in Kepulauan Selayar Regency (rupiahs), 2016\**

	Jenis Koperasi <i>Type Of Cooperative</i>	Banyaknya Cadangan Koperasi <i>Number Of Reserve Cooperatives</i>		
		Primer <i>Prime</i>	Pusat <i>Center</i>	Jumlah <i>Total</i>
	(1)	(2)	(3)	(4)
1	KUD (Koperasi Unit Desa)	-	-	-
2	KPN (Koperasi Pegawai Negeri)	432 650 721	3 167 924	435 818 645
3	Koperasi Tani	23 400 000	-	23 400 000
4	KSU (Koperasi Serba Usaha)	72 580 613	-	72 580 613
5	KSP (Koperasi Simpan Pinjam)	44 685 289	-	44 685 289
6	Kopontren	2 940 375	-	2 940 375
7	Koperasi Tni/Polri	1 178 934 160	-	1 178 934 160
8	KSP Cabang	141 155 420	-	141 155 420
9	Koperasi Lainnya	48 261 300	-	48 261 300
	<b>Jumlah/Total</b>	<b>1 944 607 878</b>	<b>3 167 924</b>	<b>1 947 775 802</b>

Sumber : Dinas Perindustrian, Perdagangan, Koperasi, Usaha Kecil, dan Menengah Kabupaten Kepulauan Selayar

Source : *Industry, Trade, Cooperation, Small and Medium Enterprises Office of Kepulauan Selayar Regency*

Keterangan : Data tahun 2017 tidak tersedia

Note : *Data of 2017 not available*

## TRADE

Tabel  
Table 7.11

**Banyaknya Hutang Koperasi Menurut Jenisnya di Kabupaten Kepulauan Selayar (rupiah), 2016\***  
*Debts of Cooperatives by Type in Kepulauan Selayar Regency (rupiahs), 2016\**

	Jenis Koperasi <i>Type Of Cooperative</i>	Banyaknya Hutang Koperasi <i>Amount of Debts</i>		
		Primer <i>Prime</i>	Pusat <i>Center</i>	Jumlah Total
	(1)	(2)	(3)	(4)
1	KUD (Koperasi Unit Desa)	-	-	-
2	KPN (Koperasi Pegawai Negeri)	750 480 761	1 000 000	751 480 761
3	Koperasi Tani	62 750 000	-	62 750 000
4	KSU (Koperasi Serba Usaha)	-	1 000 000 000	1 000 000 000
5	KSP (Koperasi Simpan Pinjam)	105 545 600	-	105 545 600
6	Kopontren	111 737 500	-	111 737 500
7	Koperasi Tni/Polri	-	-	-
8	KSP Cabang	1 285 876 098	-	1 285 876 098
9	Koperasi Lainnya	567 913 800	-	567 913 800
	<b>Jumlah/Total</b>	<b>2 884 303 759</b>	<b>1 001 000 000</b>	<b>3 885 303 759</b>

Sumber : Dinas Perindustrian, Perdagangan, Koperasi, Usaha Kecil, dan Menengah Kabupaten Kepulauan Selayar

Source : *Industry, Trade, Cooperation, Small and Medium Enterprises Office of Kepulauan Selayar Regency*

Keterangan : Data tahun 2017 tidak tersedia

Note : *Data of 2017 not available*

Tabel  
Table

7.12

Banyaknya Sisa Hasil Usaha (SHU) Koperasi Menurut Jenisnya di Kabupaten Kepulauan Selayar (rupiah), 2017  
*Total Net Income of Cooperatives by Type in Kepulauan Selayar Regency (rupiahs), 2017*

	Jenis Koperasi <i>Type Of Cooperative</i>	Banyaknya SHU <i>Number Net Income</i>		
		Primer <i>Prime</i>	Pusat <i>Center</i>	Jumlah <i>Total</i>
	(1)	(2)	(3)	(4)
1	KUD (Koperasi Unit Desa)	-	-	-
2	KPN (Koperasi Pegawai Negeri)	245 449 173	-	245 449 173
3	Koperasi Tani	6 725 000	-	6 725 000
4	KSU (Koperasi Serba Usaha)	383 388 133	-	383 388 133
5	KSP (Koperasi Simpan Pinjam)	-	-	-
6	Kopontren	-	-	-
7	Koperasi Tni/Polri	1 080 573 704	-	1 080 573 704
8	KSP Cabang	905 137 827	-	905 137 827
9	Koperasi Lainnya	35 835 000	-	35 835 000
	<b>Jumlah/Total</b>	<b>2 657 108 837</b>	<b>-</b>	<b>2 657 108 837</b>

Sumber : Dinas Perindustrian, Perdagangan, Koperasi, Usaha Kecil, dan Menengah Kabupaten Kepulauan Selayar

Source : *Industry, Trade, Cooperation, Small and Medium Enterprises Office of Kepulauan Selayar Regency*

## TRADE

Tabel  
Table 7.13

**Banyaknya Volume Usaha Koperasi Menurut Jenisnya di Kabupaten Kepulauan Selayar (rupiah), 2017**  
*Number of Business Volume of Cooperatives by Type in Kepulauan Selayar Regency (rupiahs), 2017*

	Jenis Koperasi <i>Type Of Cooperative</i>	Banyaknya Volume Usaha <i>Number of Business Volume</i>		
		Primer <i>Prime</i>	Pusat <i>Center</i>	Jumlah <i>Total</i>
	(1)	(2)	(3)	(4)
1	KUD (Koperasi Unit Desa)	-	-	-
2	KPN (Koperasi Pegawai Negeri)	2 260 790 953	-	2 260 790 953
3	Koperasi Tani	91 200 000	-	91 200 000
4	KSU (Koperasi Serba Usaha)	1 078 543 534	-	1 078 543 534
5	KSP (Koperasi Simpan Pinjam)	-	-	-
6	Kopontren	-	-	-
7	Koperasi Tni/Polri	11 307 119 935	-	11 307 119 935
8	KSP Cabang	12 143 622 120	-	12 143 622 120
9	Koperasi Lainnya	469 039 996	-	469 039 996
	<b>Jumlah/Total</b>	<b>27 350 316 538</b>	<b>-</b>	<b>27 350 316 538</b>

Sumber : Dinas Perindustrian, Perdagangan, Koperasi, Usaha Kecil, dan Menengah Kabupaten Kepulauan Selayar

Source : *Industry, Trade, Cooperation, Small and Medium Enterprises Office of Kepulauan Selayar Regency*

Sebaran Dana-Dana Perkuatan Dari Kementerian Koperasi Dan UMKM Republik Indonesia Dirinci Menurut Jenis Koperasi per Kecamatan di Kabupaten Kepulauan Selayar, 2016\*

Tabel  
Table 7.14

*Distribution of Funds from Minister of Koperasi and UMKM by Type and by Subdistrict of Kepulauan Selayar Regency, 2016\**

Kecamatan Subdistrict	Koperasi Unit Desa	Koperasi Serba Usaha	Koperasi Wanita	Koperasi Lainnya / LKM	Jumlah
(1)	(2)	(3)	(4)	(5)	(6)
Pasimarannu	100 000 000	-	-	-	100 000 000
Pasilambena	-	250 000 000	-	-	250 000 000
Pasimassunggu	-	100 000 000	-	-	100 000 000
Takabonerate	100 000 000	-	-	-	100 000 000
Pasimassunggu Timur	-	-	-	-	-
Bontosikuyu	100 000 000	-	-	50 000 000	150 000 000
Bontoharu	-	-	100 000 000	165 000 000	265 000 000
Benteng	100 000 000	450 000 000	525 000 000	400 000 000	1 475 000 000
Bontomanai	200 000 000	100 000 000	50 000 000	250 000 000	600 000 000
Bontomatene	100 000 000	100 000 000	-	-	200 000 000
Buki	100 000 000	-	-	-	100 000 000
<b>Kepulauan Selayar</b>	<b>800 000 000</b>	<b>1000 000 000</b>	<b>675 000 000</b>	<b>865 000 000</b>	<b>3 340 000 000</b>

Sumber : Dinas Perindustrian, Perdagangan, Koperasi, Usaha Kecil, dan Menengah Kabupaten Kepulauan Selayar

Source : *Industry, Trade, Cooperation, Small and Medium Enterprises Office of Kepulauan Selayar Regency*

Keterangan : Data tahun 2017 tidak tersedia

Note : *Data of 2017 not available*

## TRADE

Tabel  
Table 7.15

Perkembangan Perusahaan Menurut Status Kegiatan Setiap Bulan di  
Kabupaten Kepulauan Selayar, 2017  
*Development of Companies by Activities by Month in Kepulauan Selayar  
Regency, 2017*

Bulan Month	Mendirikan Perusahaan Baru <i>Building New Business</i>				Melanjutkan Siup <i>Continue Business</i>				Perluasan PK ke PB <i>Business change</i>
	PMK	PK	PM	PB	PMK	PK	PM	PB	
(1)	(2)	(3)	(4)	(5)	(6)	(7)	(8)	(9)	(10)
Januari/ <i>January</i>	-	1	-	-	1	2	-	-	-
Februari/ <i>February</i>	-	6	1	-	1	8	3	-	-
Maret/ <i>March</i>	1	1	-	-	-	5	2	-	-
April/ <i>April</i>	-	3	1	-	-	1	1	-	-
Mei/ <i>May</i>	4	9	1	-	1	2	1	-	-
Juni/ <i>June</i>	4	1	1	1	-	2	-	-	-
Juli/ <i>July</i>	3	2	-	-	2	5	2	-	-
Agustus/ <i>August</i>	5	4	1	-	-	5	1	-	-
September/ <i>September</i>	2	5	1	-	2	2	-	-	-
Oktober/ <i>October</i>	2	6	-	-	-	1	-	-	-
November/ <i>November</i>	1	4	-	-	-	3	1	-	-
Desember/ <i>December</i>	3	6	-	1	-	1	-	-	-
<b>Jumlah / Total</b>	<b>25</b>	<b>48</b>	<b>6</b>	<b>2</b>	<b>7</b>	<b>37</b>	<b>11</b>	<b>-</b>	<b>-</b>

Sumber : Dinas Penanaman Modal, Pelayanan Terpadu Satu Pintu dan Tenaga Kerja  
Kabupaten Kepulauan Selayar

Source : *Investment, Integrated Service and Workers Service of Kepulauan Selayar Regency*

Tabel  
Table 7.16

Perkembangan Penerbitan Tanda Daftar Perusahaan Berdasarkan UU No. 3 Tahun 1982 di kabupaten Kepulauan Selayar, 2017  
*Development of Issued Company Legal Certificates Based on UU No. 3 Year 1982 in Kepulauan Selayar Regency, 2017*

Bulan Month	Bentuk Perusahaan Type Of Company					
	PT	Koperasi Cooperation	CV	FA	PO	B.U.L
(1)	(2)	(3)	(4)	(5)	(6)	(7)
Januari/January	-	-	2	-	1	-
Februari/February	1	1	11	-	7	-
Maret/March	1	-	4	-	5	-
April/April	1	-	3	-	2	-
Mei/May	3	-	4	-	13	-
Juni/June	2	-	2	-	5	-
Juli/July	1	-	7	-	7	-
Agustus/August	-	-	7	-	9	1
September/September	1	1	1	-	9	-
Oktober/October	-	-	-	-	9	-
November/November	-	1	-	-	9	-
Desember/December	1	-	1	-	7	2
<b>Jumlah / Total</b>	<b>11</b>	<b>3</b>	<b>42</b>	<b>-</b>	<b>83</b>	<b>3</b>

Sumber : Dinas Penanaman Modal, Pelayanan Terpadu Satu Pintu dan Tenaga Kerja Kabupaten Kepulauan Selayar

Source : *Investment, Integrated Service and Workers Service of Kepulauan Selayar Regency*



## TRADE

Tabel  
Table 7.17

Pengadaan, Penyaluran Dan Stok Cadangan Beras Pemerintah Di Kabupaten Kepulauan Selayar (kilogram), 2017  
*Actual Supply, Distribution and Stock of Government Rice Reserves in Kepulauan Selayar Regency (kilograms), 2017*

Bulan Month	Stok Awal First Stock	Pengadaan Supply	Penyaluran Distribution	Stok Akhir Last Stock
(1)	(2)	(3)	(4)	(5)
Januari/January	377 060	-	-	377 060
Februari/February	377 060	-	-	377 060
Maret/March	377 060	600 000	-	977 060
April/April	977 060	-	1 000	976 060
Mei/May	976 060	-	240 750	735 310
Juni/June	735 310	-	185 085	550 225
Juli/July	550 225	883 500	564 075	869 650
Agustus/August	869 650	30 000	189 270	710 380
September/September	710 380	590 000	359 880	940 500
Oktober/October	940 500	105 000	246 945	798 555
November/November	798 555	103 500	172 815	729 240
Desember/December	729 240	330 000	836 850	222 390
<b>Jumlah / Total</b>		<b>2 642 000</b>	<b>2 796 670</b>	

Sumber : Dolog Kabupaten Kepulauan Selayar  
Source : Dolog of Kepulauan Selayar Regency

**Tabel** 7.18 **Pengadaan Beras Menurut Sumbernya Di Kabupaten Kepulauan Selayar (kilogram), 2017**  
**Table** 7.18 **Rice Supplies By Source in Kepulauan Selayar Regency (kilograms), 2017**

<b>Bulan</b> <i>Month</i>	<b>Produksi Sendiri</b> <i>Self-Production</i>	<b>Impor Dari Daerah Lain</b> <i>Import From Other Region</i>
(1)	(2)	(3)
Januari/ <i>January</i>	-	-
Februari/ <i>February</i>	-	-
Maret/ <i>March</i>	-	600 000
April/ <i>April</i>	-	-
Mei/ <i>May</i>	-	-
Juni/ <i>June</i>	-	-
Juli/ <i>July</i>	-	883 500
Agustus/ <i>August</i>	-	30 000
September/ <i>September</i>	-	590 000
Oktober/ <i>October</i>	-	105 000
November/ <i>November</i>	-	103 500
Desember/ <i>December</i>	-	330 000
<b>Jumlah / Total</b>	-	<b>2 642 000</b>

Sumber : Dolog Kabupaten Kepulauan Selayar  
 Source : Dolog of Kepulauan Selayar Regency

## TRADE

Tabel  
Table 7.19

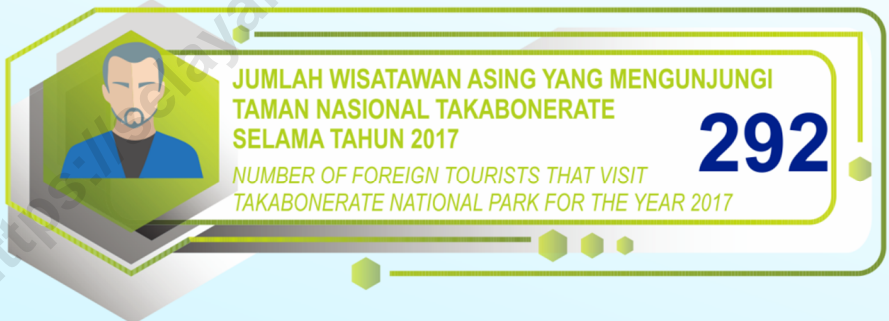
Penyaluran Beras Menurut Golongan Anggaran Di Kabupaten Kepulauan Selayar (kilogram), 2017  
*Distribution of Rice by Budget Group in Kepulauan Selayar Regency (kilograms), 2017*

Bulan Month	Depsos/ Bencana Alam Social / Natural Disaster	Raskin Poor Rice	Lainnya Others	Jumlah Total
(1)	(2)	(3)	(4)	(5)
Januari/January	-	-	-	-
Februari/February	-	-	-	-
Maret/March	-	-	-	-
April/April	1 000	-	-	1 000
Mei/May	-	240 750	-	240 750
Juni/June	-	185 085	-	185 085
Juli/July	-	564 075	-	564 075
Agustus/August	-	189 270	-	189 270
September/September	-	359 880	-	359 880
Oktober/October	-	246 945	-	246 945
November/November	-	172 815	-	172 815
Desember/December	-	836 850	-	836 850
<b>Jumlah / Total</b>	<b>1 000</b>	<b>2 795 670</b>	<b>-</b>	<b>2 796 670</b>

Sumber : Dolog Kabupaten Kepulauan Selayar  
Source : Dolog of Kepulauan Selayar Regency

# BAB 8 HOTEL DAN PARIWISATA

## Chapter 8 HOTEL AND TOURISM





### PENJELASAN TEKNIS

1. Konsep definisi pariwisata mengikuti rekomendasi *United Nations World Tourism Organization* (UNWTO) dan *International Union of Office Travel Organization* (IUOTO).
2. **Wisatawan mancanegara (wisman)** ialah setiap pengunjung yang mengunjungi suatu Negara di luar tempat tinggalnya, didorong oleh satu atau beberapa keperluan tanpa bermaksud memperoleh penghasilan di tempat yang dikunjungi dan lamanya kunjungan tersebut tidak lebih dari satu tahun (12 bulan).

Definisi ini mencakup 2 (dua) kategori wisatawan mancanegara, yaitu:

- a. **Wisatawan (turis)** ialah setiap pengunjung seperti definisi diatas yang tinggal paling sedikit 24 jam, akan tetapi tidak lebih dari 1 (satu) tahun di tempat yang dikunjungi, dengan maksud antara lain, berlibur, rekreasi, olah raga, bisnis, menghadiri pertemuan, studi, dan kunjungan dengan alasan kesehatan.
- b. **Excursionist** ialah setiap pengunjung seperti definisi diatas yang tinggal kurang dari 24 jam di tempat yang dikunjungi (termasuk "Cruise Passengers"). *Cruise Passengers* ialah setiap pengunjung yang tiba di suatu

### TECHNICAL NOTES

1. *The concept and definition of tourism refers to the recommendations of the United Nations World Tourism Organization (UNWTO) and International Union of Office Travel Organization (IUOTO).*
2. **An International Visitor** is any person visiting a country other than his usual place of residence for any reason other than for earning income in the country visited, and the length of stay is no more than one year (12 months).

*This definition covers two categories of foreign visitors, namely:*

- a. **"Tourist"** is any visitor staying for at least 24 hours, but no more than one year, in the country visited, with the intention of visiting, and for any of these purposes:
  - *Pleasure, recreation and sports,*
  - *Business, visiting friends and relatives, missions, attending meetings, conferences, visit for health reasons and study.*
- b. **"Excursionist"** is any visitor staying less than 24 hours in the country visited including, "Cruise Passengers", i.e. visitors arriving in a country without staying in any accommodation available in

## **HOTEL AND TOURISM**

Negara di mana mereka tidak menginap di akomodasi yang tersedia di Negara tersebut, misalnya dengan kapal laut.

3. **Rata-rata lama tinggal** adalah rata-rata tinggal wisatawan mancanegara di Indonesia untuk satu kali kunjungan.
4. **Usaha penyediaan akomodasi** adalah usaha yang menyediakan pelayanan penginapan yang dapat dilengkapi dengan pelayanan pariwisata lainnya. Usaha penyediaan akomodasi dapat berupa hotel, vila, pondok wisata, bumi perkemahan, persinggahan caravan, dan akomodasi lainnya yang digunakan untuk tujuan pariwisata.
5. **Hotel** adalah penyediaan akomodasi secara harian berupa kamar-kamar di dalam satu bangunan yang dapat dilengkapi dengan jasa pelayanan makan dan minum, kegiatan hiburan dan atau fasilitas lainnya. Hotel terdiri dari hotel berbintang dan hotel non bintang.
6. **Hotel bintang** adalah usaha penyediaan jasa pelayanan penginapan, makan minum serta jasa lainnya bagi umum dengan menggunakan sebagian atau seluruh bangunan. Usaha ini dikelola secara komersial serta memenuhi ketentuan persyaratan sebagai hotel bintang (termasuk berlian) yang diterapkan dalam surat keputusan instansi yang membinanya. Misalnya hotel bintang

*the visited country.*

3. **Average length of stay** is the average stay duration of foreign visitor in Indonesia for one trip.
4. **The business of providing accommodation** is a business that provides specialty services that can be equipped with other tourism services. It includes hotel, villa, cottage, camping, caravan stop, and other accommodation that are used for tourism purposes.
5. **Hotel** is daily supply of accommodation rooms within a building which can be equipped with eating and drinking services, entertainment activities and/or other facilities. Hotel consists of a classified hotel and a non-classified hotel.
6. **A classified hotel** is the business of providing an accommodation, eating and drinking as well as other services for the public by using the building or a part of a building. It is managed commercially and meets specified requirements as a star hotel (including diamonds) set forth in the decree of fostering agency. For example, five star hotel, four star hotel, and so on.

lima, hotel bintang empat dan seterusnya.

7. **Tingkat penghunian kamar hotel** adalah persentase banyaknya malam kamar yang dihuni terhadap banyaknya malam kamar yang tersedia.
8. **Rata-rata lamanya tamu menginap** adalah banyaknya malam tempat tidur yang terpakai (malam tamu) dengan banyaknya tamu yang menginap di hotel atau akomodasi lainnya.
7. **Room occupancy rate** is the number of room-nights occupied divided by the number of room-nights available, multiplied by 100 percent.
8. **Average length of stay** is the number of bed-nights used (guest night) divided by the number of guests coming to spend the night at the accommodation.



# **HOTEL AND TOURISM**

## **ULASAN**

### **Hotel**

Berdasarkan hasil Survei Perusahaan/Usaha Jasa Akomodasi ada tahun 2017, Kepulauan Selayar memiliki 2 Hotel dengan Bintang 1 dan 1 Hotel dengan Bintang 3 serta 18 Akomodasi Lain.

Masih di tahun 2017, rata-rata lama menginap tamu asing adalah 1,12 dan tamu domestic adalah 1,68. Jika melihat dari presentasi tingkat penghunian kamar pada hotel tertinggi terjadi pada bulan Nopember dengan tingkat penghunian kamar mencapai 39,16%.

### **Pariwisata**

Sektor Pariwisata di Kepulauan Selayar mencapai puncaknya pada bulan April 2017 dengan rincian 29 wisatawan di Pantai Barat Baloiya, 81 wisatawan mengunjungi Pantai Timur dan 1.161 wisatawan mengunjungi Benteng.

Untuk destinasi wisata utama di Kepulauan Selayar, yaitu Taman Nasional Takabonerate mengalami penurunan wisatawan nusantara menjadi 1.977 wisatawan selama tahun 2017 sedangkan wisatawan asing mengalami kenaikan menjadi 292 wisatawan. Dari kunjungan tersebut, Unit Taman Nasional Takabonerate memperoleh pendapatan total sebesar Rp. 137.250.000,00.

## **DESCRIPTION**

### **Hotel**

*Result from Accommodation Services Establishment Survey shown that Kepulauan Selayar owned 2 1-Star Hotel, 1 3-Star Hotels, and 18 Other Accomodations in 2016.*

*Still in 2017, the average length of stay of foreign visitors is 1.12 and the average length of stay of domestic visitors is 1.68. Furthermore, judging from the room occupancy rate of hotel reached it peak at November 2017 with 39.16% room occupied.*

### **Tourism**

*Tourism of Kepulauan Selayar reached it peak at April 2017 with 29 visitors at Pantai Barat Baloiya, 81 visitors at Pantai Timur and 1,161 visitors at Benteng.*

*As for the most famous landmark in Kepulauan Selayar, which is National Park of Takabonerate had decrease in domestic tourists to 1,977 tourists during 2017 while foreign tourists had increase to 292 tourists. But, in term of income, Unit of Takabonerate Park received 137,250,000.00 rupiah in return.*

## 8.1 HOTEL/HOTEL

**Tabel** 8.1.1 **Jumlah Hotel dan Akomodasi Lainnya Menurut Klasifikasi di Kabupaten Kepulauan Selayar, 2013–2017**  
**Table** 8.1.1 **Number of Hotel and Other Accomodations by Classification in Kepulauan Selayar Regency, 2013–2017**

Year Year	Hotel/Hotels					Akomodasi Lainnya Other Accommodation
	Bintang 1 1 Star	Bintang 2 2 Star	Bintang 3 3 Star	Bintang 4 4 Star	Bintang 5 5 Star	
(1)	(2)	(3)	(4)	(5)	(6)	(7)
2013	3	-	-	-	-	5
2014	1	2	-	-	-	7
2015	1	2	-	-	-	7
2016	2	-	1	-	-	18
2017	2	-	1	-	-	18

Sumber : Survei Perusahaan/Usaha Jasa Akomodasi  
 Source : Accommodation Services Establishment Survey

## HOTEL AND TOURISM

Tabel 8.1.2 Rata-rata Lama Menginap Tamu Asing dan Tamu Domestik Menurut Bulan di Kabupaten Kepulauan Selayar (hari), 2017  
Table 8.1.2 Average Length of Stay of Foreign and Domestic Visitors by Month in Kepulauan Selayar Regency (day), 2017

Bulan Month	Tamu Asing Foreign Visitor	Tamu Domestik Domestic Visitor
(1)	(2)	(3)
Januari / January	1,25	1,54
Februari / February	2,25	1,51
Maret / March	0	1,54
April / April	3	1,66
Mei / May	0	2,32
Juni / June	0	1,41
Juli / July	0	1,24
Agustus / August	0	1,86
September / September	3	1,76
Oktober / October	1	1,23
November / November	1	2,12
Desember / December	2	2
<b>Jumlah/Total</b>	<b>1,12</b>	<b>1,68</b>

Sumber : Survei Perusahaan/Usaha Jasa Akomodasi  
Source : Accommodation Services Establishment Survey

Tabel  
Table

8.1.3

Persentase Tingkat Penghunian Kamar Hotel dan Akomodasi Lainnya Menurut Jenis Hotel dan Bulan di Kabupaten Kepulauan Selayar, 2017  
*Room Occupancy Rate of Hotels and Other Accommodations by Type of Accommodation and Month in Kepulauan Selayar Regency, 2017*

Bulan Month	Hotel Berbintang Star Hotel	Hotel Nonbintang Nonstar Hotel
(1)	(2)	(3)
Januari / January	11,17	2,72
Februari / February	12,06	5,83
Maret / March	18,18	11,54
April / April	23,83	15,09
Mei / May	23,59	6,79
Juni / June	9,52	4,04
Juli / July	19,62	4,92
Agustus / August	17,87	14,26
September / September	21,5	6,14
Oktober / October	24,31	4,58
November / November	39,16	12,63
Desember / December	20,45	3,23
<b>Jumlah/Total</b>	<b>20,1</b>	<b>7,64</b>

Sumber : Survei Perusahaan/Usaha Jasa Akomodasi  
 Source : Accommodation Services Establishment Survey

## HOTEL AND TOURISM

Tabel 8.1.4 Jumlah Restoran/Rumah Makan Menurut Kecamatan di Kabupaten Kepulauan Selayar, 2015 dan 2017  
Table Number of Restaurant by Subdistrict in Kepulauan Selayar Regency, 2015 and 2017

Kecamatan Subdistrict	2015	2016	2017
(1)	(2)	(3)	(4)
Pasimarannu	-	-	-
Pasilambena	-	-	-
Pasimassunggu	-	-	-
Takabonerate	-	-	2
Pasimassunggu Timur	-	-	-
Bontosikuyu	2	2	5
Bontoharu	-	-	-
Benteng	59	59	73
Bontomanai	-	-	1
Bontomatene	-	-	-
Buki	-	-	-
<b>Kepulauan Selayar</b>	<b>61</b>	<b>61</b>	<b>81</b>

Sumber : Dinas Kepariwisataaan Kabupaten Kepulauan Selayar  
Source : Tourism Agency of Kepulauan Selayar Regency

## HOTEL DAN PARIWISATA

**Tabel 8.1.5** Banyaknya Hotel Dirinci Menurut Akomodasinya di Kabupaten Kepulauan Selayar, 2017  
**Table 8.1.5** *Number of Hotels, Rooms, Beds and Distance of Accommodation in Kepulauan Selayar Regency, 2017*

Nama Hotel <i>Name Of Hotel</i>	Banyaknya <i>Number Of</i>		Jarak Akomodasi Dari/Ke <i>Distance From (Km)</i>		
	Kamar <i>Rooms</i>	Tempat Tidur <i>Beds</i>	Pel. Laut Pamataata/ <i>Sea Port. Pamataata</i>	Terminal Bus <i>Bus Terminal</i>	Pelabuhan Udara <i>Airport</i>
(1)	(2)	(3)	(4)	(5)	(6)
Selayar Beach	37	58	50	3	7
Berlian	6	6	50	3	7
Wisma Tana Doang	8	8	50	3	7
Mess Masjid Raya	3	3	50	3	7
Reyhan Square	20	25	50	3	7
Syafira	18	25	50	3	7
Pondok Bonerate	8	8	50	3	7
Wisma Reyhan	11	18	50	3	7
Baruga Bonerate	10	10	50	3	7
Wisma Reyhan II	10	10	50	3	7
D'Sorea Garden	5	10	60	3	6

Sumber : Survei Perusahaan/Usaha Jasa Akomodasi  
 Source : *Accommodation Services Establishment Survey*

## HOTEL AND TOURISM

**Tabel** 8.1.6 **Nama Hotel Dirinci Menurut Tarif Minimum Dan Maksimum di Kabupaten Kepulauan Selayar (rupiah), 2017**  
**Table** *Name of Hotel by Minimum Rate and Maximum Rate in Kepulauan Selayar Regency (rupiahs), 2017*

Nama Hotel <i>Name Of Hotel</i>	Alamat <i>Address</i>	Tarif Kamar per Malam <i>Room Rate per Night</i>	
		Minimum <i>Minimum</i>	Maksimum <i>Maximum</i>
(1)	(2)	(3)	(4)
Selayar Beach	Sukarno Hatta No 2, Jl. Telp. (0414) 21295	150 000	550 000
Berlian	Jl. Sudirman Jend No 45, Telp (0414) 21219	100 000	200 000
Wisma Tana Doang	Jl. Jend. Sudirman No. 15, Telp. (0414) 21543	220 000	220 000
Mess Masjid Raya	Jl. Kartini No 13, Benteng	200 000	200 000
Reyhan Square	Jl. Jendral Ahmad Yani	250 000	350 000
Syafira	Jl. Jendral Sudirman No 21, Telepon 22767, 22768 fax 22764	250 000	500 000
Pondok Bonerate	Jl. Muh. Krg Bonto 2C, Benteng Telp (0414) 22253	150 000	200 000
Wisma Reyhan	Jl. Jend. Ahmad yani No. , Benteng	250 000	275 000
Baruga Bonerate	Jl. Jend. Ahmad yani No. , Benteng	250 000	290 000
Wisna Reyhan II	Jl Jendral Sudirman No. 80	225 000	275 000
D'Sorea Garden	Jl. Poros Bandara, Parappa	250 000	350 000

Sumber : Survei Perusahaan/Usaha Jasa Akomodasi  
 Source : *Accommodation Services Establishment Survey*

## PARIWISATA/TOURISM

**Tabel** 8.2.1 Keadaan Pariwisata Alam di Taman Nasional Takabonerate, 2017  
**Table** Condition of Natural Tourism at Takabonerate National Park, 2017

Keadaan Condition	Keterangan Information
(1)	(2)
Luas Wilayah / Region Area	530 765 Ha
Letak / Location	- Utara : Semenanjung Sulawesi Selatan - Selatan : Pulau Flores - Barat : Laut Jawa - Timur : Laut Banda 120° 55' – 121° 21" E 6° 23' – 7° 05' S
Karakteristik Kawasan/ Region Characteristic	Kawasan ini terdiri dari 21 buah pulau serta puluhan taka dan bugin, umumnya terbentuk dari endapan pasir dan biosfer. Merupakan Karang Atoll terbesar ketiga di dunia (terbesar di Asia Tenggara) seluas 220.000 Ha.
Resort/Police Post	5 (lima) resort. Sptn Wilayah I Tarupa ada 3 (tiga) Resort Tarupa, Resort Tinabo, Resort Rajuni-Latonde dan SPTN Wilayah II Jinato ada 2 yaitu Resort Jinato dan Resort Pasitallu.
Dermaga / Quay	1 unit (di Pulau Tinabo)
Wisma Tamu / Guest House	2 unit (di Pulau Tinabo)
Dive Center	1 unit (di Pulau Tinabo)
Perahu Katamaran – The Boat	-
Kapal Cepat / Speed Boat	2 unit
Kano / Canoe	2 unit
Lampu Suar	-
Kapal Kayu	2 unit

Sumber : Unit Taman Nasional Takabonerate  
 Source : Unit Takabonerate National Park



## HOTEL AND TOURISM

**Tabel** 8.2.2 **Potensi Sumber Daya Alam di Taman Nasional Takabonerate, 2017**  
**Table** 8.2.2 **Natural Resources Potential at Takabonerate National Park, 2017**

	<b>Jenis Kind</b>	<b>Jumlah Total</b>	<b>Jenis Dominan Primary Kind</b>
	(1)	(2)	(3)
1.	Karang / <i>Rocks</i>	242	Famili Acroporidae, Fungidae, dan Dendrophylladae
2.	Ikan / <i>Fishes</i>	564	Famili Chaetodontidae, Apogonidae, Pomachantidae, Labridae, Scaridae, Serranidae, Mullidae, Serranidae, Gobiidae, Lucanidae, dan Caesionidae
3.	Moluska / <i>Molluscs</i>	299	Famili Gastropoda (keong-keongan) dan Pelecypoda (kerang-kerangan)
4.	Reptilia / <i>Reptiles</i>	4	Penyu Hijau, Penyu Sisik, Penyu Lekang, Penyu Tempayan, dan Ular Laut (3 jenis)
5.	Krustasea / <i>Crustaceans</i>	15	Kepiting dan Udang
6.	Mamalia / <i>Mammals</i>	5	Ikan Paus, Lumba-lumba, dan Dugong-Dugong
7.	Ekinodermata/ <i>Echinodermatas</i>	64	Teripang, bulu babi, lili laut, dan bintang laut
8.	Lamun / <i>Lamun</i>	11	Thalassodedron ciliata, Halophila ovalis, Cymdocea rotuda, Cymdocea serrulata, Thallasia hempriichii dan Enhalus acoroides
9.	Rumput Laut / <i>Seaweed</i>		Chlorophyceae
10.	Makro Alga / <i>Alga</i>	112	Alga hijau, Alga Coklat, Alga Merah
11.	Burung / <i>Birds</i>	34	Burung darat, Burung Laut

Lanjutan Tabel/*Continued Table 8.2.2*

	Jenis <i>Kind</i>	Jumlah <i>Total</i>	Jenis Dominan <i>Primary Kind</i>
	(1)	(2)	(3)
12.	Hiu / <i>Sharks</i>	-	Whitetip Shark, Silvertip Shark
13.	Pari / <i>Ray</i>	-	<i>Taeniura Lymma</i>
14.	Burung Darat	-	-
15.	Burung Pantai	-	
16.	Burung Laut	-	
17.	Flora Darat	70	Kelapa ( <i>Cocos nucifera</i> ), ketapang, <i>pemphis acidulata</i>
	- <i>Baringtonia Formation</i>		
	- <i>Pescaprae Formation</i>		

Sumber : Unit Taman Nasional Takabonerate

Source : *Unit Takabonerate National Park*

## HOTEL AND TOURISM

**Tabel** 8.2.3 **Lokasi Ekowisata di Taman Nasional Takabonerate, 2017**  
**Table** 8.2.3 **Ecotourism Locations at Takabonerate National Park, 2017**

	<b>Nama Lokasi</b> <i>Name Of Location</i>	<b>Luas Area</b>	<b>Aktivitas Yang Dapat Dilakukan</b> <i>Tourism Activities</i>
	(1)	(2)	(3)
1	Pulau Tinabo Besar	272,77	Menyelam, snorkel, berjemur, berenang, canoing, camping, fishing
2	Pulau Belang-belang	214,53	Menyelam, snorkel, camping
3	Pulau Lantigiang	111,29	Menyelam, snorkel, berenang
4	Pulau Rajuni	1 023,29	Menyelam, snorkel, berjemur, berenang, camping, fishing, ber-katamaran
5	Pulau Latondu	2 453,73	Menyelam, snorkel, berjemur, berenang, camping, fishing
6	Pulau Tarupa	762,12	Menyelam, snorkel, berjemur, berenang, camping, fishing
7	Taka Gantarang	1 877,37	Menyelam, snorkel, berjemur, berenang, camping, fishing
8	Taka Belanda	1 507,02	Menyelam, snorkel, fishing
9	Bunging Belle	679,98	Menyelam, snorkel, fishing
10	Taka Taburi	5 931,51	Menyelam, snorkel, fishing
11	Taka Bongko	1 265,80	Menyelam, snorkel, fishing
12	Pulau Pasitallu	5 931,51	Menyelam, snorkel, berjemur, berenang, camping, fishing
13	Taka Meriam	1 827,0	Menyelam, snorkel, fishing

Lanjutan Tabel/*Continued Table 8.2.3*

	<b>Nama Lokasi / Name Of Location</b>	<b>Luas/ Area</b>	<b>Aktifitas Yang Dapat Dilakukan Tourism Activities</b>
	(1)	(2)	(3)
14	Taka Subuh	1 011,0	Menyelam, snorkel, fishing
15	Taka Kayu Bulan	1 786,0	Menyelam, snorkel, fishing
16	Pulau Jinato	661,59	Menyelam, snorkel, berjemur, berenang, camping, fishing
17	Taka Rajuni	2 899,0	Menyelam, snorkel, fishing
18	Taka Tero	2 599,0	Menyelam, snorkel, fishing
19	Taka Bubbe	1 367,0	Menyelam, snorkel, fishing
20	Taka Sepe	1 621,0	Menyelam, snorkel, fishing
21	Taka Tumbor	6 178,0	Menyelam, snorkel, fishing
22	Taka Sirobe	1 617,0	Menyelam, snorkel, fishing

Sumber : Unit Taman Nasional Takabonerate  
 Source : *Unit Takabonerate National Park*

## HOTEL AND TOURISM

**Tabel** 8.2.4 **Jumlah Pengunjung Dan Pendapatan Di Taman Nasional Takabonerate, 2017**  
**Table** 8.2.4 **Number of Visitors and Income in National Park Takabonerate, 2017**

<b>Bulan Month</b>	<b>Wisatawan Asing Foreign Tourists (Orang/Person)</b>	<b>Wisatawan Nusantara/ Domestic Tourists (Orang/Person)</b>	<b>Pendapatan Income (Rp)</b>
(1)	(2)	(3)	(4)
Januari / January	-	89	3 770 000
Februari / February	-	-	-
Maret / March	-	81	7 205 000
April / April	-	-	-
Mei / May	25	304	15 605 000
Juni / June	-	202	10 270 000
Juli / July	10	150	6 525 000
Agustus / August	15	128	5 395 000
September / September	48	227	17 720 000
Oktober / October	189	443	60 595 000
November / November	5	335	9 575 000
Desember / December	-	18	590 000
<b>Jumlah/Total</b>	<b>292</b>	<b>1 977</b>	<b>137 250 000</b>

Sumber : Unit Taman Nasional Takabonerate  
 Source : Unit Takabonerate National Park

**Tabel** 8.2.5 **Jumlah Wisatawan Yang Berkunjung Ke Kabupaten Kepulauan Selayar dirinci Menurut Objek Wisata, 2017**  
**Table** 8.2.5 **Number of Tourist Visits by Tourism Object in Kepulauan Selayar Regency, 2017**

Bulan <i>Month</i>	Pantai Barat Baloiya	Pantai Timur	Benteng	Lainnya
(1)	(2)	(3)	(4)	(4)
Januari / <i>January</i>	-	16	194	7
Februari / <i>February</i>	-	37	231	11
Maret / <i>March</i>	17	83	452	63
April / <i>April</i>	29	81	1 161	157
Mei / <i>May</i>	28	52	384	-
Juni / <i>June</i>	45	39	190	12
Juli / <i>July</i>	106	11	995	37
Agustus / <i>August</i>	50	16	388	88
September / <i>September</i>	36	23	966	221
Oktober / <i>October</i>	-	83	356	-
November / <i>November</i>	44	62	640	699
Desember / <i>December</i>	71	41	345	15
<b>Jumlah/ Total</b>	<b>426</b>	<b>544</b>	<b>6 302</b>	<b>1 310</b>

Sumber : Dinas Kepariwisata Kabupaten Kepulauan Selayar  
 Source : *Tourism Agency of Kepulauan Selayar Regency*

## HOTEL AND TOURISM

Tabel 8.2.6 Obyek Wisata di Kabupaten Kepulauan Selayar, 2017  
Table Tourism Objects in Kepulauan Selayar Regency, 2017

Lokasi <i>Location</i>	Nama Obyek Wisata <i>Name Of Tourism Object</i>	Jenis Obyek Wisata <i>Kind Of Tourism Object</i>	Jarak Dari Kota <i>Distance From City (km)</i>
(1)	(2)	(3)	(4)
<b>1. Kecamatan / Subdistrict</b>			
<b>Pasimarannu</b>			
* Desa Bonea <i>Bonea Village</i>	Tari Pangaru <i>Pangaru Art</i>	Wisata Budaya <i>Culture Tourism</i>	150
* Desa Majapahit <i>Majapahit Village</i>	- Gua Majapahit <i>Majapahit Cave</i>	Wisata Alam <i>Nature Tourism</i>	152
	- Tari Batanda <i>Batanda Art</i>	Wisata Budaya <i>Culture Tourism</i>	150
	- Rumah Adat	Wisata Budaya <i>Culture Tourism</i>	150
* Desa Bonerate	- Pantai Pasir Putih <i>White Sand Beach</i>	Wisata Bahari <i>Marine Tourism</i>	151
	- Pembuatan Perahu <i>Making a ship</i>	Wisata Alam <i>Nature Tourism</i>	150
* Desa Batu Bungkung	- Pantai Pasir Putih <i>White Sand Beach</i>	Wisata Bahari <i>Marine Tourism</i>	152
* Desa Lambego	- Pantai Pasir Putih <i>White Sand Beach</i>	Wisata Bahari <i>Marine Tourism</i>	125
* Desa Komba-komba	- Pantai Pasir Putih <i>White Sand Beach</i>	Wisata Bahari <i>Marine Tourism</i>	120

Lanjutan Tabel/Continued Table 8.2.6

Lokasi <i>Location</i>	Nama Obyek Wisata <i>Name Of Tourism Object</i>	Jenis Obyek Wisata <i>Kind Of Tourism Object</i>	Jarak Dari Kota <i>Distance From City (Km)</i>
(1)	(2)	(3)	(4)
<b>2. Kecamatan /Subdistrict</b>			
<b>Pasilambena</b>			
* Desa Garaupa <i>Garaupa Village</i>	- Gua Tengkorak <i>Tengkorak Cave</i>	Wisata Alam <i>Nature Tourism</i>	200
	- Gua Buranga <i>Buranga Cave</i>	Wisata Alam <i>Nature Tourism</i>	200
	- Kuburan Tua <i>Old Grave</i>	Wisata Budaya <i>Culture Tourism</i>	200
	- Kapal portugis yang tenggelam	Wisata Sejarah	200
* Desa Kalaotoa	- Perkampungan Tua <i>The Old Village</i>	Wisata Budaya <i>Culture Tourism</i>	202
* Desa Pulau Madu	- Pantai Pulau Madu <i>Honey Island Beach</i>	Wisata Bahari <i>Marine Tourism</i>	200
* Desa Karumpa	- Pantai Karumpa <i>Karumpa Beach</i>	Wisata Bahari <i>Marine Tourism</i>	200
	- Pantai Pasilambena <i>Pasilambena Beach</i>	Wisata Bahari <i>Marine Tourism</i>	200
<b>3. Kecamatan /Subdistrict</b>			
<b>Pasimasunggu</b>			
* Desa Kembang ragi	- Makam Ali Kabar <i>Ali Akbar's Grave</i>	Wisata Keagamaan <i>Religious Tourism</i>	109
	- Pusaka Jampea <i>Patrimony</i>	Wisata Budaya <i>Culture Tourism</i>	109
* Desa Tanamalala	- Pulau Tanamalala <i>Tanamalala Island</i>	Wisata bahari <i>Marine Tourism</i>	112
	- Pulau Bembe <i>Bembe Island</i>	Wisata Bahari <i>Marine Tourism</i>	



## HOTEL AND TOURISM

Lanjutan Tabel/*Continued Table 8.2.6*

Lokasi <i>Location</i>	Nama Obyek Wisata Name <i>Of Tourism Object</i>	Jenis Obyek Wisata <i>Kind Of Tourism Object</i>	Jarak Dari Kota <i>Distance From City (Km)</i>
(1)	(2)	(3)	(4)
	- Pulau Jai Lamu <i>Jai Lamu Island</i>	Wisata Bahari <i>Marine Tourism</i>	
* Jamea	- Tari Kondo Buleng	Wisata Budaya <i>Culture Tourism</i>	115
* Desa Labuang Pamajang	- Perairan Batu So'bolo	Wisata Bahari	110
* Pulau Batu	- Pulau Batu <i>Stone Island</i>	Wisata Bahari <i>Marine Tourism</i>	76
<b>4. Kecamatan / Subdistrict</b>			
<b>Taka Bonerate</b>			
* Zona Inti	- Taman Nasional Taka Bonerate	Wisata Bahari	90
<i>Main Zone</i>	<i>Taka Bonerate National Park</i>	<i>Marine Tourism</i>	
* Desa Nyiur Indah	- Buhung Tuma	Wisata Alam <i>Nature Tourism</i>	78
	- Buhung Batu Eja	Wisata Alam <i>Nature Tourism</i>	77
	- Pantai Bone Lambere <i>Bone Lambere Beach</i>	Wisata Bahari <i>Marine Tourism</i>	79
* Desa Kayuadi	- Pantai Appa <i>Appa Beach</i>	Wisata Bahari <i>Marine Tourism</i>	79
	- Pulau Kauna <i>Kauna Island</i>	Wisata Bahari <i>Marine Tourism</i>	

Lanjutan Tabel/Continued Table 8.2.6

Lokasi <i>Location</i>	Nama Obyek Wisata <i>Name Of Tourism Object</i>	Jenis Obyek Wisata <i>Kind Of Tourism Object</i>	Jarak Dari Kota <i>Distance From City (Km)</i>
(1)	(2)	(3)	(4)
<b>5. Kecamatan /Subdistrict</b>			
<b>Bontosikuyu</b>			
* Desa Binanga Sombaya <i>Binanga Sombaya Village</i>	- Kuburan Tua <i>The old grave</i>	Wisata Budaya <i>Cultural Tourism</i>	35
	- Pulau Malimbu <i>Malimbu Island</i>	Wisata Bahari <i>Marine Tourism</i>	30
* Desa Laiyolo <i>Laiyolo Village</i>	- Sapolohe (Rumah Adat)	Wisata Budaya <i>Cultural Tourism</i>	28
* Desa Laiyolo Baru <i>New laiyolo Village</i>	- Air Terjun Patikore' <i>Patikore' Waterfall</i>	Wisata Tirta	24
	- Air Terjun Uhe Gonggong <i>Uhe Gonggong Waterfall</i>	Wisata Tirta	38
	- Pantai Batu Etang <i>Batu Etang Beach</i>	Wisata Bahari <i>Marine Tourism</i>	40
	- Pantai Ngapaloka <i>Ngapaloka Beach</i>	Wisata Bahari <i>Marine Tourism</i>	38
	- Wisata Jammeng <i>Jammeng Resort</i>	Wisata Bahari <i>Marine Tourism</i>	50
	- Pantai Hara <i>Hara Beach</i>	Wisata Bahari <i>Marine Tourism</i>	
	- Gua Tanjung Kandaeng <i>Tanjung Kandaeng Cave</i>	Wisata Kartz <i>Kartz Tourism</i>	
	- Pantai Sombolow <i>Sombolow Beach</i>	Wisata Bahari <i>Marine Tourism</i>	28
	- Pantai Maja-Maja <i>Maja-Maja Beach</i>	Wisata Bahari <i>Marine Tourism</i>	27
	- Pantai Laburu <i>Laburu Beach</i>	Wisata Bahari <i>Marine Tourism</i>	26

## HOTEL AND TOURISM

Lanjutan Tabel/*Continued Table 8.2.6*

Lokasi <i>Location</i>	Nama Obyek Wisata <i>Name Of Tourism Object</i>	Jenis Obyek Wisata <i>Kind Of Tourism Object</i>	Jarak Dari Kota <i>Distance From City (Km)</i>
(1)	(2)	(3)	(4)
	- Pantai Komba <i>Komba Beach</i>	Wisata Bahari <i>Marine Tourism</i>	26
	- Pantai Bonesialla <i>Bonesialla beach</i>	Wisata Bahari <i>Marine Tourism</i>	35
	- Perkampungan Jammeng <i>Jammeng Village</i>	Wisata Alam	25
* Desa Harapan <i>Harapan Village</i>	- Pemandian Lantapamangka	Wisata Tirta	35
	- Pantai Sangkulu-kulu <i>Sangkulu-kulu Beach</i>	Wisata Bahari <i>Marine Tourism</i>	15
* Desa Appatana <i>Appatana Village</i>	- Pantai Appatana <i>Appatana beach</i>	Wisata Bahari <i>Marine Tourism</i>	52
	- Gua Alam Appatana <i>Cave Appatana</i>	Wisata Kartz <i>Kartz Tourism</i>	50
* Desa Lowa <i>Lowa village</i>	- Pantai Bonetappalang <i>Bonetappalang beach</i>	Wisata Bahari <i>Marine tourism</i>	36
	- Pantai Pinang <i>Pinang Beach</i>	Wisata Bahari <i>Marine tourism</i>	35
	- Gua Batu Baba <i>Batu Baba Cave</i>	Wisata Kartz <i>Kartz Tourism</i>	
	- Batu Karapuh <i>Batu Karapuh</i>	Wisata Bahari <i>Marine Tourism</i>	33
	- Bone Sela <i>Bone Sela</i>	Wisata Bahari <i>Marine Tourism</i>	43
	- Pantai Bahosangkara <i>Bahosangkara Beach</i>	Wisata Bahari <i>Marine Tourism</i>	42
	- Pantai Sungguminasa <i>Sungguminasa Beach</i>	Wisata Bahari <i>Marine Tourism</i>	41

Lanjutan Tabel/*Continued Table 8.2.6*

<b>Lokasi</b> <i>Location</i>	<b>Nama Obyek Wisata</b> <i>Name Of Tourism Object</i>	<b>Jenis Obyek Wisata</b> <i>Kind Of Tourism Object</i>	<b>Jarak Dari Kota</b> <i>Distance From City</i> (Km)
(1)	(2)	(3)	(4)
	- Gua Bonetappalang <i>Bonetappalang Cave</i>	Wisata Kartz <i>Kartz Tourism</i>	45
* Desa Lantibongang	- Pantai Pattumbukang <i>Pattumbukang Beach</i>	Wisata Bahari <i>Marine Tourism</i>	40
	- Pantai Hangkoang <i>Hangkoang Beach</i>	Wisata Bahari <i>Marine Tourism</i>	39
	- Pantai Manambeang <i>Manambeang Beach</i>	Wisata Bahari <i>Marine Tourism</i>	37
	- Pantai Balambang <i>Balambang Beach</i>	Wisata Bahari <i>Marine Tourism</i>	36
	- Pantai Doliseang <i>Doliseang Beach</i>	Wisata Bahari <i>Marine Tourism</i>	35
	- Pantai Lambu <i>Lambu Beach</i>	Wisata Bahari <i>Marine Tourism</i>	34
	- Pantai Langkoni <i>Langkoni Beach</i>	Wisata Bahari <i>Marine Tourism</i>	33
	- Pantai Monge <i>Monge Beach</i>	Wisata Bahari <i>Marine Tourism</i>	32
	- Pantai Tambajako <i>Tambajako Beach</i>	Wisata Bahari <i>Marine Tourism</i>	31
	- Pantai Soreang <i>Soreang Beach</i>	Wisata Bahari <i>Marine Tourism</i>	30
* Desa Patikarya <i>Patikarya village</i>	- Pantai Baloiya <i>Baloiya beach</i>	Wisata Bahari <i>Marine tourism</i>	10
	- BMKT Sangkulu-kulu <i>BMKT Sangkulu-kulu</i>	Arkeologi Bawah Laut <i>Under Sea Archeology</i>	15
	- Gua Alam Baloiya <i>Baloiya Cave</i>	Wisata Kartz <i>Kartz Tourism</i>	9

## HOTEL AND TOURISM

Lanjutan Tabel/Continued Table 8.2.6

Lokasi <i>Location</i>	Nama Obyek Wisata <i>Name Of Tourism Object</i>	Jenis Obyek Wisata <i>Kind Of Tourism Object</i>	Jarak Dari Kota <i>Distance From City (Km)</i>
(1)	(2)	(3)	(4)
<b>6. Kecamatan</b>			
<b>/Subdistrict</b>			
<b>Bontoharu</b>			
* Desa Bontoborusu <i>Bontoborusu Village</i>	- Pantai Dongkalan <i>Dongkalan Beach</i>	Wisata Bahari <i>Marine Tourism</i>	10
	- Pantai Jeneiya <i>Jeneiya Beach</i>	Wisata Bahari <i>Marine Tourism</i>	10
	- Pantai Liangtarrusu <i>Liangtarrusu Beach</i>	Wisata Bahari <i>Marine Tourism</i>	
	- Pantai Liang Kareta <i>Liang kareta Beach</i>	Wisata Bahari <i>Marine Tourism</i>	8
	- Pantai Je'neiya <i>Je'neiya Beach</i>	Wisata Bahari <i>Marine Tourism</i>	5
* Desa Bontosunggu <i>Bontosunggu Village</i>	- Jangkar Raksasa <i>The Big Anchor</i>	Wisata Budaya <i>Cultural Tourism</i>	6
	- Meriam Kuno <i>Ancient Gun</i>	Wisata Sejarah <i>History tourism</i>	11
* Desa Bontobangun <i>Bontobangun Village</i>	- Pantai Lembang <i>Lembang Beach</i>	Wisata Bahari <i>Marine Tourism</i>	14
	- Topa <i>Topa</i>	Wisata Alam <i>Nature Tourism</i>	5
	- Gong Nekara	Wisata Budaya <i>Cultural Tourism</i>	4
	- Benteng Bontobangun	Wisata Sejarah	5
* Kelurahan Putabangun <i>Putabangun Ward</i>	- Air Terjun Balang Kelambu <i>Balang kelambu Water Fall</i>	Wisata Tirta	6

Lanjutan Tabel/Continued Table 8.2.6

Lokasi <i>Location</i>	Nama Obyek Wisata <i>Name Of Tourism Object</i>	Jenis Obyek Wisata <i>Kind Of Tourism Object</i>	Jarak Dari Kota <i>Distance From City (Km)</i>
(1)	(2)	(3)	(4)
	- Makam We Tenri Dio <i>We Tenri Dio Graveyard</i>	Wisata Sejarah <i>History tourism</i>	7
	- Meriam Lato	Wisata Budaya	5
	- Kerajinan Gerabah Kolo-kolo	Wisata Budaya	5
* Desa Kalepadang <i>Kalepadang Village</i>	- Perkampungan Tua Bitombang <i>Bitombang Old Village</i>	Wisata Sejarah <i>History tourism</i>	6
	-Pantai Lembang Baera <i>Lembang Baera Beach</i>	Wisata Bahari <i>Marine Tourism</i>	21
	-Pantai Api-Apiang <i>Api-Apiang Beach</i>	Wisata Bahari <i>Marine Tourism</i>	19
	-Pantai Batu Lohe <i>Batu Lohe beach</i>	Wisata Bahari <i>Marine Tourism</i>	18
	-Pantai Balang Kasonra <i>Balang Kasonra Beach</i>	Wisata Bahari <i>Marine Tourism</i>	17
	-Pantai Lantibongang <i>Lantibongang beach</i>	Wisata Bahari <i>Marine Tourism</i>	17
	-Pantai Tola <i>Tola Beach</i>	Wisata Bahari <i>Marine Tourism</i>	13
<b>7. Kecamatan /Subdistrict Benteng</b>			
* Kelurahan Benteng <i>Benteng Ward</i>	- Benteng Pertahanan <i>Fortress</i>	Wisata Budaya <i>Cultural tourism</i>	-
	- Rumah Tahanan Negara <i>Nation jail</i>	Wisata Sejarah <i>History tourism</i>	-
	- Musium Nekara <i>Nekara Museum</i>	Wisata Budaya <i>Cultural tourism</i>	-
	- Plaza Marina <i>Plaza Marina</i>	Wisata Bahari <i>Marine Tourism</i>	-

## HOTEL AND TOURISM

Lanjutan Tabel/Continued Table 8.2.6

Lokasi <i>Location</i>	Nama Obyek Wisata <i>Name Of Tourism Object</i>	Jenis Obyek Wisata <i>Kind Of Tourism Object</i>	Jarak Dari Kota <i>Distance From City (Km)</i>
(1)	(2)	(3)	(4)
<b>8. Kecamatan / Subdistrict</b>			
<b>Bontomanai</b>			
* Desa Mare-Mare <i>Mare-Mare Village</i>	Permandian alam Eremata <i>Eremata Nature Swimming pool</i>	Wisata Alam <i>Nature Tourism</i>	13
	- Kompleks Makam Mare-Mare <i>Mare-Mare Graveyard</i>	Wisata Sejarah <i>History tourism</i>	
* Desa Bonea Makmur <i>Bonea Makmur Village</i>	Air Terjun Suttia <i>Suttia Waterfall</i>	Wisata Alam <i>Nature Tourism</i>	20
* Desa Bontomarannu <i>Bontomarannu Village</i>	- Mesjid Tua Gantarang <i>Gantarang Old Mosque</i>	Wisata Budaya <i>Cultural tourism</i>	14
	- Pantai Babaere <i>Babaere Beach</i>	Wisata Bahari <i>Marine Tourism</i>	9
	- Puncak	Wisata Alam <i>Nature Tourism</i>	11
	- Labuan Bajo dan Mata Ere	Wisata Bahari <i>Marine Tourism</i>	12
	- Perkampungan Tua Gantarang <i>Gantarang Old Village</i>	Wisata Sejarah <i>History tourism</i>	30
	- Benda Pusaka Kerajaan Gantarang <i>Gantarang Royal Heritage</i>	Wisata Sejarah <i>History tourism</i>	30
	- Dinding Benteng Kerajaan Gantarang <i>Gantarang Royal Fort</i>	Wisata Sejarah <i>History tourism</i>	30
	- Pakkojokang	Wisata Sejarah <i>History tourism</i>	30

Lanjutan Tabel/*Continued Table 8.2.6*

Lokasi <i>Location</i>	Nama Obyek Wisata <i>Name Of Tourism Object</i>	Jenis Obyek Wisata <i>Kind Of Tourism Object</i>	Jarak Dari Kota <i>Distance From City (Km)</i>
(1)	(2)	(3)	(4)
	- Pusat Bumi (To'do)	Wisata Sejarah <i>History tourism</i>	30
	- Tempat Pembakaran Mayat <i>Cremation Place</i>	Wisata Sejarah <i>History tourism</i>	30
* Desa Barugaiya <i>Barugaiya Village</i>	- Gaukan Opu	Wisata Budaya <i>Cultural tourism</i>	10
* Desa Parak <i>Parak Village</i>	- Pantai Appabatu <i>Appabatu Beach</i>	Wisata Bahari <i>Marine Tourism</i>	4
* Desa Bonea Timur <i>Bonea Timur Village</i>	- Kampung Bissorang <i>Bissorang Village</i>	Wisata Sejarah <i>History tourism</i>	10
	- Pantai Ngapalohe <i>Ngapalohe Beach</i>	Wisata Alam <i>Nature Tourism</i>	12
	- Kebun Cengkeh Lembang Bau <i>Lembang bau Clove Garden</i>	Wisata Agro <i>Agro Tourism</i>	8
	- Kebun Pala Laloasa <i>Laloasa Nutmeg Garden</i>	Wisata Agro <i>Agro Tourism</i>	20



## HOTEL AND TOURISM

Lanjutan Tabel/*Continued Table 8.2.6*

Lokasi <i>Location</i>	Nama Obyek Wisata <i>Name Of Tourism Object</i>	Jenis Obyek Wisata <i>Kind Of Tourism Object</i>	Jarak Dari Kota <i>Distance From City (Km)</i>
(1)	(2)	(3)	(4)
<b>9. Kecamatan / Subdistrict</b>			
<b>Bontomatene</b>			
* Desa Bongaiya <i>Bongaiya Village</i>	- Pantai Taloiya <i>Taloiya Beach</i>	Wisata Bahari <i>Marine Beach</i>	30
	- Sumur Tajuiya <i>Tajuiya Well</i>	Wisata Alam <i>Nature Tourism</i>	30
	- Pantai Pa'badilang <i>Pa'badilang Beach</i>	Wisata Bahari <i>Marine Tourism</i>	-
	- Pantai Labuang Nipaiya <i>Labuang Nipaiya Beach</i>	Wisata Bahari <i>Marine Tourism</i>	-
	- Pantai Rampang-Rampangan <i>Rampang-Rampangan Beach</i>	Wisata Bahari <i>Marine Tourism</i>	39,5
	- Pantai Pamatata <i>Pamatata Beach</i>	Wisata Bahari <i>Marine Tourism</i>	48
	- Kompleks Makam Bonelohe <i>Bonelohe Graveyard</i>	Wisata Sejarah <i>History tourism</i>	35
	- Ujung Pa'Badilang <i>Ujung Pa'badilang</i>	Wisata Sejarah <i>History tourism</i>	42
	- Makam Tua Bungayya <i>Bungayya Old Grave</i>	Wisata Sejarah <i>History tourism</i>	35
* Desa Barat Lambongan <i>Barat Lambongan Village</i>	- Gua Ereposo <i>Ereposo Cave</i>	Wisata Kartz <i>Kartz Tourism</i>	32
	- Tanjung Harapan <i>Tanjung Harapan</i>	Wisata Bahari <i>Marine Tourism</i>	25

Lanjutan Tabel/*Continued Table 8.2.6*

Lokasi <i>Location</i>	Nama Obyek Wisata <i>Name Of Tourism Object</i>	Jenis Obyek Wisata <i>Kind Of Tourism Object</i>	Jarak Dari Kota <i>Distance From City (Km)</i>
(1)	(2)	(3)	(4)
* Desa Tanete <i>Tanete Village</i>	- Makam Tua Bulaenna Parangia <i>Bulaenna Parangia Old Grave</i>	Wisata Budaya <i>Cultural tourism</i>	39
	- Pantai Tanaera <i>Tanaera Beach</i>	Wisata Bahari <i>Marine Tourism</i>	50
* Desa Menara Indah <i>Menara Indah Village</i>	- Pulau Pasi <i>Pasi Island</i>	Wisata Bahari <i>Marine Tourism</i>	41,5
* Desa Bontonasaluk <i>Bontonasaluk Village</i>	- Pantai Lansangireng <i>Lansangireng Beach</i>	Wisata Bahari <i>Marine Tourism</i>	30
	- Masjid Tua Saluk <i>Saluk Old Mosque</i>	Wisata Sejarah <i>History tourism</i>	29
* Desa Kayu Bauk <i>Kayu Bauk Village</i>	- Pantai Lembangia <i>Lembangia Beach</i>	Wisata Bahari <i>Marine Tourism</i>	30
* Desa Maharayya <i>Maharayya Village</i>	- Kebun Mentee <i>Cashew Garden</i>	Wisata Agro <i>Agro Tourism</i>	20
* Desa Batangmata	- Kompleks Makam Opu Bembeng <i>Opu Bembeng Graveyard</i>	Wisata Sejarah <i>History tourism</i>	21
	- Kompleks Makam Batangmata <i>Batangmata Graveyard</i>	Wisata Sejarah <i>History tourism</i>	

## HOTEL AND TOURISM

Lanjutan Tabel/*Continued Table 8.2.6*

Lokasi <i>Location</i>	Nama Obyek Wisata <i>Name Of Tourism Object</i>	Jenis Obyek Wisata <i>Kind Of Tourism Object</i>	Jarak Dari Kota <i>Distance From City (Km)</i>
(1)	(2)	(3)	(4)
	- Kompleks Makam Opu Dg. Massese <i>Opu Dg. Massese Graveyard</i>	Wisata Sejarah <i>History tourism</i>	21
	- Rumah Adat Batangmata <i>Batangmata Custom House</i>	Wisata Sejarah <i>History tourism</i>	20
<b>9. Kecamatan / Subdistrict</b>			
<b>Buki</b>			
* Desa Lalang Bata <i>Lalang Bata Village</i>	- Kuburan Tua Silolo <i>Silolo Old Grave</i>	Wisata Budaya <i>Cultural tourism</i>	24
* Desa Bontolempangan <i>Bontolempangan Beach</i>	- Pantai karang Indah <i>Karang Indah Beach</i>	Wisata Bahari <i>Marine Tourism</i>	17
* Desa Buki <i>Buki Village</i>	- Benteng Pertahanan <i>Battlement</i>	Wisata Budaya <i>Cultural tourism</i>	18
	- Istana Lalaki Buki <i>Lalaki Buki Palace</i>	Wisata Budaya <i>Cultural tourism</i>	22

Sumber : Dinas Kepariwisataaan Kabupaten Kepulauan Selayar  
 Source : *Tourism Agency of Kepulauan Selayar Regency*

**Tabel** 8.2.7 **Potensi Kesenian dan Kebudayaan di Kabupaten Kepulauan Selayar, 2017**  
**Table** 8.2.7 **Art and Coulture Potencies in Kepulauan Selayar Regency, 2017**

Jenis Kesenian Dan Kebudayaan <i>Kind Of Art And Culture</i>	Lokasi <i>Location</i>	Jarak Dari Ibukota Kabupaten <i>Distance From Regency Capital</i>
(1)	(2)	(3)
<b>I TARI – TARIAN / Dances</b>		
1.1 Tari Pakarena Balabulo, Tari Silonreng	Kec. Bontosikuyu	17
1.2 Tari Pakarena Bontobangun	Kec. Bontoharu	5
1.3 Tari Pakarena Gantarang	Kec. Bontomanai	12
1.4 Tari Pangaru	Kec. Pasilambena	150
1.5 Tari Honaria Oleibu	Kec. Pasilambena	150
1.6 Tari Bulang-Bulang Keke, Tari Ana'Rara Tana Doang, Tari Tana Ada', Tari Lambo	Kec. Benteng	0
<b>II MUSIK DAN LAGU TRADISIONAL</b>		
2.1 Rambang	Semua Kecamatan	
2.2 Dide'	Kec. Bontomatene	25
	Kec. Bontomanai	12
2.3 Batti – Batti	Kec. Benteng	
	Kec. Bontomanai	12
<b>III PERMAINAN RAKYAT</b>		
Manca' Pa'dang, Kantau, A'Bangkeng		
3.1 Ka'daro, A'Longga, Accake, A'Gasing, A'Asing	Semua Kecamatan	
3.2 Tojeng	Kecamatan Daratan	
<b>IV PESTA RAKYAT</b>		
4.1 Perkawinan Adat	Semua Kecamatan	
4.2 Mauludan Tradisional	Semua Kecamatan	
4.3 Jala Ombong, Anrio Sappara	Kec. Bontosikuyu	17
4.4 A'dinging - dinging	Kec. Bontomanai	12
4.5 Anrio Rara, Anrunrung Baju, Akkatang, Assunna', Attaralu	Kec. Bontomatene	20

Sumber : Dinas Kepariwisata Kabupaten Kepulauan Selayar  
 Source : *Tourism Agency of Kepulauan Selayar Regency*

## HOTEL AND TOURISM

Tabel 8.2.8 Permainan Rakyat di Kabupaten Kepulauan Selayar, 2017  
Table Traditional Games in Kepulauan Selayar Regency, 2017

Nama Permainan Game's Name	Keterangan Description
(1)	(2)
1 Manca Pa'dang (Silat Tradisional)	Silat ini dimainkan oleh laki-laki dengan memakai alat (pedang) sebagai atraksi pertunjukan dalam penjemputan tamu agung atau dalam pesta perkawinan bangsawan. Yang memainkan silat ini biasanya adalah para abdi kerajaan.
2 Kontaw (Silat Tradisional)	Silat ini dimainkan oleh laki-laki tanpa memakai alat atau dengan tangan kosong, sebagai atraksi pertunjukan dalam penjemputan tamu agung atau dalam pesta perkawinan bangsawan. Yang memainkan silat ini biasanya adalah para abdi kerajaan.
3 Attojeng (Permainan Rakyat)	Permainan ini biasanya dilakukan oleh sepasang laki-laki dan perempuan dengan menggunakan tambang yang dikaitkan pada pohon yang sengaja dibuat. Laki-laki bertugas mendorong (mengayun) si perempuan setelah sebelumnya dikaitkan pinggangnya pada tali sehingga si perempuan tidak jatuh ketika diayun. Perempuan yang diayun itu pun harus mampu menjaga keseimbangannya sehingga ayunannya tidak terlalu tinggi, karena kalau melebihi pinggang, maka dia akan kena denda, entah disuruh menyanyi atau hukuman lainnya. Permainan ini biasa digelar pada saat acara pengantin, atau pesta rakyat Ambangtangtana (syukuran dan tolak bala). Setiap ayunan pertama dimulai selalu diawali dengan anyu' bala atau mohon izin di hadapan penguasa.
4 A' Rongko'jangan	Permainan yang dilakukan oleh 2 kelompok yang berlawanan pada malam bulan purnama. Alat yang digunakan sarung plekat. Salah satu kelompok memiliki seseorang untuk dikurung dijadikan jangan (ayam). Kemudian ditutup dengan sarung dan ujung sarung di atas kepala dipegang orang yang dikurung jongkok sambil jalan. Setelah ketemu kedua ayam tersebut lalu ditebak siapa orangnya.

Lanjutan Tabel/*Continued Table 8.2.8*

Nama Permainan <i>Game's Name</i>		Keterangan <i>Description</i>
(1)	(2)	
5	A'lanja	Seni ketangkasan menguji kemampuan yakni antara satu kelompok dengan kelompok lain dengan cara saling menyepak kaki. Satu kelompok terdiri atas 2 orang secara bergantian dan diiringi pukulan gendang, gong, kannong-kannong dan pui-pui (berpakaian adat).
6	A'bujang ngomi	Permainan rakyat yang dilakukan dengan menggunakan kartu (bujang ngomi). Jumlah pemain disesuaikan dengan keadaan dan aturan main yang berlaku.
7	A'pa'laga jarang	Salah satu atraksi mengadu kuda yang dilaksanakan pada hari Jumat di Bonerate. Acara ini dimaksudkan untuk mendapatkan kuda yang kuat dan berani. Masyarakat Bonerate merasa terhormat bila memiliki kuda yang hebat.
8	A' parlos	Permainan yang dilakukan pada malam hari oleh beberapa orang dengan satu orang penjaga dan yang lainnya bersembunyi. Seterusnya siapa yang ditemukan tempat persembunyiannya maka dia yang menjaga.
9	A'tangkala	Permainan yang dilakukan secara berkelompok dengan membuat satu kotak di tanah yang masing-masing sudut dijaga oleh kelompok yang lain. Satu kelompok terdiri atas 4 orang.
10	A'asing	Permainan yang dilakukan dua regu dengan menggunakan beberapa kotak di tanah yang setiap garis kotak tersebut dijaga oleh anggota kelompok.

Sumber : Dinas Kepariwisataaan Kabupaten Kepulauan Selayar  
 Source : *Tourism Agency of Kepulauan Selayar Regency*

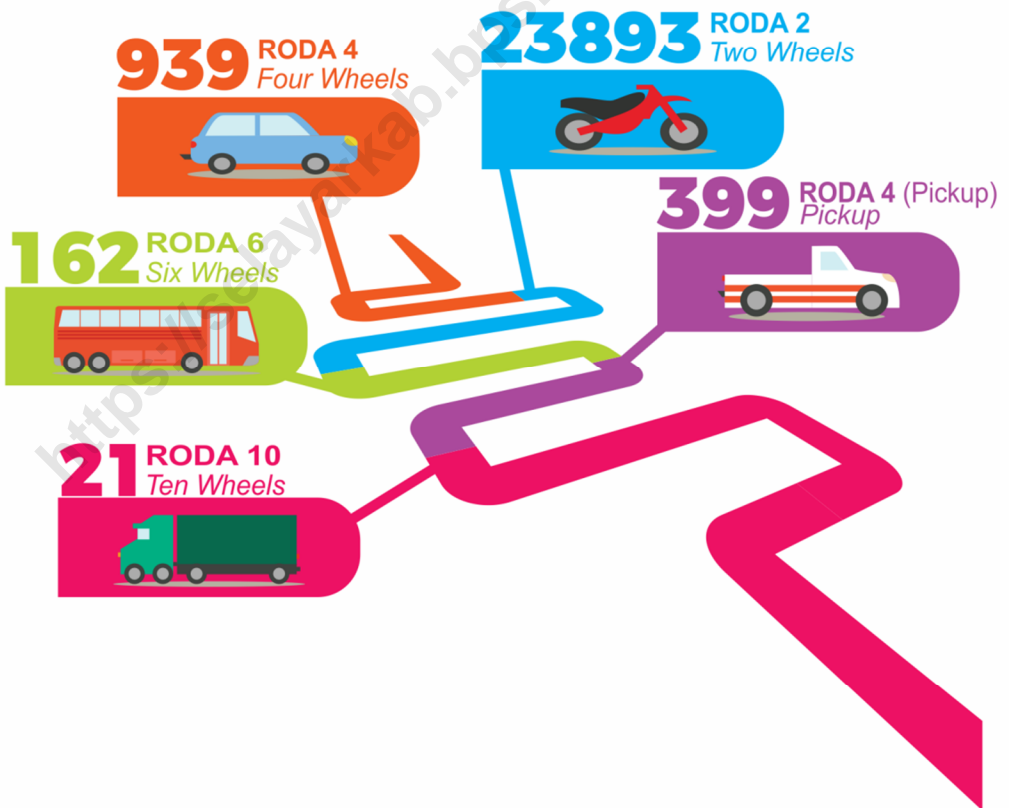


# BAB 9 TRANSPORTASI DAN KOMUNIKASI

## Chapter 9 TRANSPORTATION AND COMMUNICATION

### JUMLAH KENDARAAN DI KEPULAUAN SELAYAR TAHUN 2016

Number of Motor Vehicles in Kepulauan Selayar Regency, 2016







# TRANSPORTASI DAN KOMUNIKASI

## PENJELASAN TEKNIS

1. Data transportasi dan komunikasi meliputi:
  - a. Panjang jalan
  - b. Angkutan darat
  - c. Angkutan laut
  - d. Angkutan udara
  - e. Pos dan telekomunikasi
2. **Kendaraan Bermotor** adalah setiap kendaraan yang digerakkan oleh peralatan teknik yang ada pada kendaraan tersebut, biasanya digunakan untuk angkutan orang atau barang di atas jalan raya selain kendaraan yang berjalan di atas rel. kendaraan bermotor yang dicatat adalah semua jenis kendaraan kecuali kendaraan bermotor TNI/Polri dan Korps Diplomatik.
3. **Mobil Penumpang** adalah setiap kendaraan bermotor yang dilengkapi dengan tempat duduk untuk sebanyak-banyaknya delapan orang, tidak termasuk tempat duduk untuk pengemudi, baik dilengkapi atau tidak dilengkapi bagasi.
4. **Mobil Bis** adalah setiap kendaraan bermotor yang dilengkapi dengan tempat duduk untuk lebih dari delapan orang, tidak termasuk tempat duduk untuk pengemudi, baik dilengkapi atau tidak dilengkapi bagasi.

## TECHNICAL NOTES

1. *Data on transportations and communications cover:*
  - a. *Length of road*
  - b. *Land transportation*
  - c. *Sea transportation*
  - d. *Air transportation*
  - e. *Post and telecommunication*
2. **Motor vehicles** are any kind of vehicles motorized by machine set up in those vehicles, they are usually used for transporting people or goods on roads except vehicles moving along a railway line. The data cover all kinds of motor vehicles except those belong to Indonesia Army Force Indonesian State Police and Diplomatic Corps.
3. **Passenger cars** are any motor vehicles with no more than eight seats, excluding seat for driver, it can be with or without hoot.
4. **Buses** are large passenger cars having seats for more than eight passengers, excluding seat for driver, it can be with or without hoot.

## **TRANSPORTATION AND COMMUNICATION**

5. **Mobil truk** adalah setiap kendaraan bermotor yang digunakan untuk angkutan barang, selain mobil penumpang, mobil bis dan kendaraan bermotor roda dua.
6. Data Panjang jalan Negara dan jalan provinsi bersumber dari Kementerian Pekerjaan Umum. Sedangkan jalan kabupaten/kota bersumber dari Dinas Pekerjaan Umum Kabupaten/Kota, diolah dari daftar PJ-II/5.
7. **Kunjungan kapal** adalah kapal yang datang di pelabuhan baik untuk berlabuh di perairan maupun bersandar di dermaga.
8. **Kantor Pos** adalah tempat pemberi pelayanan komunikasi tertulis dan atau surat elektronik, layanan paket, layanan logistic, layanan transaksi keuangan, dan layanan keagenan pos untuk kepentingan umum. Rumah pos berfungsi sama seperti kantor pos dan kantor pos pembantu, bedanya rumah pos biasanya terletak di daerah terpencil.
9. **Cek** adalah perintah tertulis nasabah kepada bank untuk menarik dananya sejumlah tertentu atas namanya atau atas unjuk.
5. **Trucks** are any motor vehicles used to transport goods excluding passenger cars, buses, and motorcycles.
6. Data on the length of state and provincial roads were taken from the Ministry of Public Works, while the regency/city roads data were taken from Regency Public Works Offices, based on PJ-II/5 questionnaire.
7. **Ship call** is a ship arriving at a port either for mooring or berthing.
8. **Post Office** is a service provider facility of written communication and or electronic mail, parcel service, logistics services, financial transaction services, and postal services to the public. Postal house has the same function as the post office and subsidiary of post office, the difference is that postal house is usually located in remote areas.
9. **A cheque** is a document that orders a bank to pay a specific amount of money from a person's account to the person in whose name the cheque has been issued.

## TRANSPORTASI DAN KOMUNIKASI

10. **Giro** adalah surat perintah untuk memindahbukukan sejumlah uang dari rekening seseorang kepada rekening lain yang ditunjuk surat tersebut.
10. **A giro** is a payment transfer from one bank account to another bank account and instigated by the payer, not the payee.

<https://selayarkab.bps.go.id>

# TRANSPORTATION AND COMMUNICATION

## ULASAN

### Transportasi

Sepanjang 867,58 km jalan disediakan untuk kegiatan transportasi di Kepulauan Selayar pada tahun 2017 dengan 53,23% dari total panjang jalan sudah dilapisi dengan aspal.

Posisi pada akhir tahun 2017, Dinas Perhubungan Kabupaten Kepulauan Selayar mencatat bahwa pada transportasi darat terdapat 21 kendaraan Roda 10, 162 roda 6, 399 pickup, 939 roda 4, dan 23.893 roda 2 yang beroperasi.

Sedangkan dari transportasi laut 15 dermaga/pelabuhan tersedia untuk tempat persinggahan kapal. Hal ini terbukti dengan padatnya lalu lintas penyebrangan kapal yang mencapai angka 3.818 penyeberangan sepanjang tahun 2017.

Dari transportasi udara, Kepulauan Selayar memiliki Bandara Areoppala yang berhasil melakukan 475 penerbangan sepanjang tahun 2017 dengan penerbangan terbanyak terjadi di bulan Desember.

### Komunikasi

Dari sektor komunikasi, Kepulauan Selayar memiliki dukungan 2 Kantor Pos Pembantu yang terletak di Kecamatan Bontosikuyu dan Benteng. Melalui Kantor Pos ini sebanyak 92.637 surat domestik telah diterima dan sebanyak 35.919 surat domestik telah dikirim. Tidak kalah dalam jaringan induk telepon, Kepulauan Selayar telah memiliki 7.965 sambungan.

## DESCRIPTION

### Transportation

*867.58 kilometers of road provided for the sole purpose of transportation in Kepulauan Selayar in 2017. It's said that 53.23% of total road was hardened with pavement.*

*In 2017, Transportation Office of Kepulauan Selayar Regency stated that there are 21 ten wheels, 162 six wheels, 399 pickup, 939 four wheels, and 23,893 two wheels in Kepulauan Selayar.*

*As of sea transportation, 15 ports have been made available for ship calls. It's proven by the end of 2017, 3,818 voyages held in those 15 ports.*

*Finally, in air transportation area, Kepulauan Selayar owned airport called Bandara Areoppala which successfully held 475 flights during 2017 where the most flight occurred in December.*

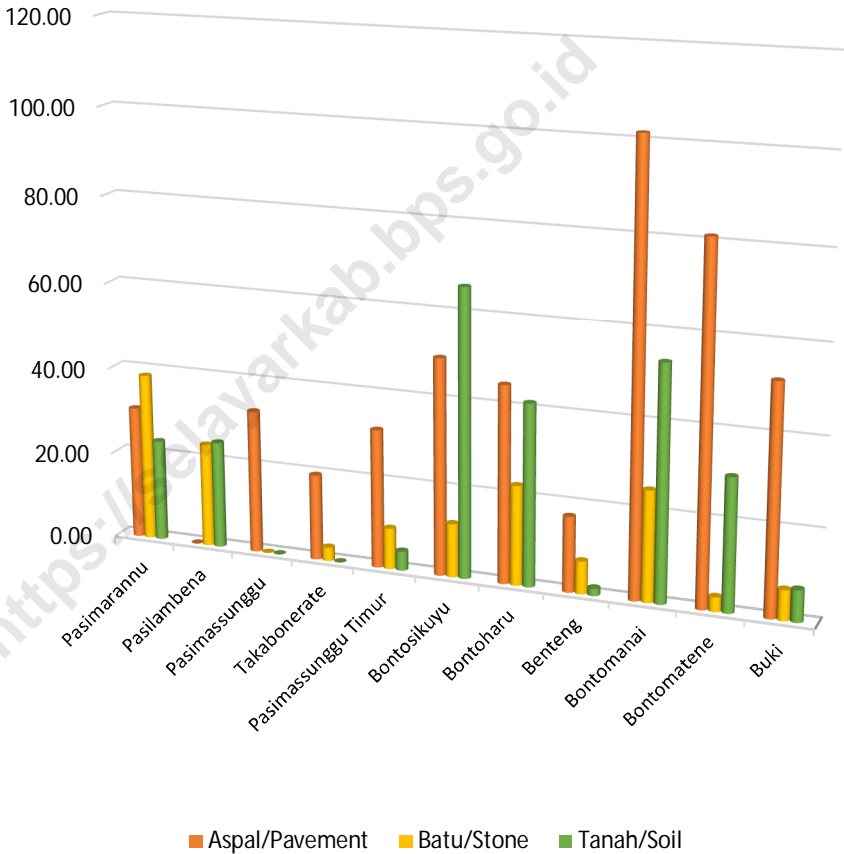
### Communication

*In the area of communication, Kepulauan Selayar was supported by 2 Auxiliary Post Office in Subdistrict of Bontosikuyu and Benteng. 35,919 domestic mails was sent through them and also received 92,637 domestic mails during 2017. Furthermore, 9,965 telephone connection established.*

Gambar  
Picture

6

Panjang Jalan Menurut Kecamatan dan Kondisi Jalan di Kabupaten Kepulauan Selayar, 2017  
Length of Roads by Subdistrict and Road Condition in Kepulauan Selayar Regency, 2017



## TRANSPORTATION AND COMMUNICATION

### 9.1 TRANSPORTASI/TRANSPORTATION

Tabel 9.1.1 Panjang Jalan Menurut Kecamatan dan Pemerintahan yang Berwenang Mengelolanya di Kabupaten Kepulauan Selayar (km), 2017  
 Table 9.1.1 Length of Roads by Subdistrict and Level of Government Authority in Kepulauan Selayar Regency (km), 2017

Kecamatan Subdistrict	Pemerintahan yang Berwenang Mengelola Level of Government Authority			
	Negara State	Provinsi Province	Kabupaten/Kota Regency/City	Jumlah Total
(1)	(2)	(3)	(4)	(5)
Pasimarannu	...	...	92,30	...
Pasilambena	...	...	48,40	...
Pasimassunggu	...	...	32,90	...
Takabonerate	...	...	22,80	...
Pasimassunggu Timur	...	...	45,60	...
Bontosikuyu	...	...	128,00	...
Bontoharu	...	...	109,50	...
Benteng	...	...	26,38	...
Bontomanai	...	...	180,60	...
Bontomatene	...	...	114,90	...
Buki	...	...	66,20	...
<b>Jumlah/Total</b>	...	...	867,58	...

Sumber : Dinas Pekerjaan Umum dan Penataan Ruang Kabupaten Kepulauan Selayar  
 Source : Public Works and Spatial Planning Office of Kepulauan Selayar Regency

## TRANSPORTASI DAN KOMUNIKASI

**Tabel** 9.1.2 **Panjang Jalan Menurut Kecamatan dan Jenis Permukaan Jalan di Kabupaten Kepulauan Selayar (km), 2017**  
**Table** 9.1.2 **Length of Roads by Subdistrict and Type of Road Surface in Kepulauan Selayar Regency (km), 2017**

Kecamatan Subdistrict	Jenis Permukaan Jalan/ Type of Road Surface			
	Aspal Pavement	Batu Stone	Tanah Soil	Jumlah Total
(1)	(2)	(3)	(4)	(5)
Pasimarannu	30,50	38,50	23,30	92,30
Pasilambena	-	23,80	24,60	48,40
Pasimassunggu	32,90	-	-	32,90
Takabonerate	19,70	3,10	-	22,80
Pasimassunggu Timur	31,80	9,40	4,40	45,60
Bontosikuyu	49,60	12,30	66,10	128,00
Bontoharu	45,10	22,80	41,60	109,50
Benteng	17,24	7,49	1,65	26,38
Bontomanai	101,70	25,30	53,60	180,60
Bontomatene	81,30	3,30	30,30	114,90
Buki	52,00	6,90	7,30	66,20
<b>Jumlah/Total</b>	<b>461,84</b>	<b>152,89</b>	<b>252,85</b>	<b>867,58</b>

Sumber : Dinas Pekerjaan Umum dan Penataan Ruang Kabupaten Kepulauan Selayar  
 Source : Public Works and Spatial Planning Office of Kepulauan Selayar Regency



## TRANSPORTATION AND COMMUNICATION

Tabel 9.1.3 Panjang Jalan Menurut Kecamatan dan Kondisi Jalan di Kabupaten Kepulauan Selayar (km), 2017  
 Table Length of Roads by Subdistrict and Road Condition in Kepulauan Selayar Regency (km), 2017

Kecamatan Subdistrict	Kondisi Jalan/Road Condition			
	Baik Good	Sedang Moderate	Rusak Damaged	Rusak Berat Severely Damaged
(1)	(2)	(3)	(4)	(5)
Pasimarannu	16,2	16,8	59,3	...
Pasilambena	3,6	3,6	41,2	...
Pasimassunggu	4,8		28,1	...
Takabonerate		8,1	14,7	...
Pasimassunggu Timur	1,9	1,7	42	...
Bontosikyuy	35,2	1,8	91	...
Bontoharu	41,3	8,8	59,4	...
Benteng	20,49	1,6	4,29	...
Bontomanai	60,6	23,8	96,2	...
Bontomatene	17,1	29,5	68,3	...
Buki	30,3	10,1	25,8	...
<b>Jumlah/Total</b>	<b>231,49</b>	<b>105,8</b>	<b>530,29</b>	<b>...</b>

Sumber : Dinas Pekerjaan Umum dan Penataan Ruang Kabupaten Kepulauan Selayar  
 Source : Public Works and Spatial Planning Office of Kepulauan Selayar Regency

## TRANSPORTASI DAN KOMUNIKASI

**Tabel 9.1.4** Jumlah Kendaraan Bermotor Menurut Kecamatan dan Jenis Kendaraan di Kabupaten Kepulauan Selayar, 2017  
*Number of Motor Vehicles by Subdistrict and Type of Vehicle in Kepulauan Selayar Regency, 2017*

Kecamatan <i>Subdistrict</i>	Jenis Kendaraan/ <i>Type of Vehicle</i>					Jumlah <i>Total</i>
	Roda 2 <i>Two wheels</i>	Roda 4 <i>Four wheels</i>	Roda 4 <i>(pickup) Pickup</i>	Roda 6 <i>Six wheels</i>	Roda 10 <i>Ten wheels</i>	
(1)	(2)	(3)	(4)	(5)	(6)	(7)
Pasimarannu	409	39	5	-	-	453
Pasilambena	1 264	4	-	-	-	1 268
Pasimassunggu	1 237	10	29	-	-	1 276
Takabonerate	1 178	2	-	-	-	1 180
Pasimassunggu Timur	1 233	21	21	4	-	1 279
Bontosikuyu	2 174	112	64	6	-	2 356
Bontoharu	2 770	175	28	2	-	2 975
Benteng	4 908	296	79	62	4	5 349
Bontomanai	2 925	77	63	23	2	3 090
Bontomatene	3 212	155	76	52	15	3 510
Buki	2 583	48	34	13	-	2 678
<b>Kepulauan Selayar</b>	<b>23 893</b>	<b>939</b>	<b>399</b>	<b>162</b>	<b>21</b>	<b>25 414</b>

Sumber : Dinas Perhubungan Kabupaten Kepulauan Selayar  
 Source : *Transportation Office of Kepulauan Selayar Regency*

## TRANSPORTATION AND COMMUNICATION

Tabel  
Table 9.1.5

Banyaknya Bus Angkutan Melayani Trayek Antar Kota Menurut Nama Bus, Daya Angkut, Rata-Rata Angkutan Di Kabupaten Kepulauan Selayar, 2017  
Number of Buses Serving Inter Town Route by Name, Capacity and Load Average in Kepulauan Selayar Regency, 2017

Merek Pengusaha / Bis Names Of Buses	Banyaknya Armada Number Of Buses	Rata-Rata Daya Angkut Average Capacity (Orang/ Person)	Rata-Rata Angkutan Average Load (Orang/ Person)
(1)	(2)	(3)	(4)
Jabal Rahma	1	25	25
Sumber Mas	2	45	45
Sumber Baru	2	30	30
Alam Jaya	2	30	30
Aneka Trans	2	45	45
Cahaya Mujur	2	25	25
Aneka Putra Jaya	2	45	45
Aneka Sejahtera	2	45	45
<b>Jumlah/ Total</b>	15		

Sumber : Dinas Perhubungan Kabupaten Kepulauan Selayar  
Source : Transportation Office of Kepulauan Selayar Regency

## TRANSPORTASI DAN KOMUNIKASI

**Perkembangan Jumlah Kendaraan Bermotor Roda 4-6 (Wajib Uji) dan Kendaraan Bermotor Roda 2 Menurut STNK di Kabupaten Kepulauan Selayar, 2013-2017**

**Tabel**  
**Table**

9.1.6

***The Growth of Number Of 4-6 Wheels Vehicle And 2 Wheels Vehicle By STNK in Kepulauan Selayar Regency, 2013-2017***

Jenis-Jenis Kendaraan <i>Type of Vehicle</i>	2013	2014	2015	2016	2017
(1)	(2)	(3)	(4)	(5)	(6)
I. Mobil Penumpang – <i>Passenger Mobile</i>					
1. Umum – <i>Public</i>	134	175	225	114	85
2. Tidak Umum – <i>Private</i>	-	-	-	-	-
ii. Mobil Bus – <i>Bus Mobile</i>					
1. Umum – <i>Public</i>	14	15	22	22	12
2. Tidak Umum – <i>Private</i>	3	17	-	6	6
iii. Mobil Barang – <i>The Goods Mobile</i>					
1. Umum – <i>Public</i>	216	332	401	547	291
2. Tidak Umum – <i>Private</i>	39	42	-	23	70
iv. Kereta Gandeng – <i>Truck With Trailer</i>					
1. Umum – <i>Public</i>	-	-	-	-	-
2. Tidak Umum – <i>Private</i>	-	-	-	-	-
v. Kereta Tempelan – <i>The Patch Truck</i>					
1. Umum – <i>Public</i>	-	-	-	-	-
2. Tidak Umum – <i>Private</i>	-	-	-	-	-

Sumber : Dinas Perhubungan Kabupaten Kepulauan Selayar  
Source : *Transportation Office of Kepulauan Selayar Regency*

## TRANSPORTATION AND COMMUNICATION

Tabel  
Table 9.1.7

Jumlah Dermaga/Pelabuhan Dan Tambatan Perahu Dirinci Per Kecamatan di Kabupaten Kepulauan Selayar, 2017  
Number Of Ports And Quays By Subdistrict In Kepulauan Selayar Regency, 2017

Kecamatan Subdistrict	Dermaga/Pelabuhan Port	Tambatan Perahu Quays
(1)	(2)	(3)
Pasimarannu	1	6
Pasilambena	2	5
Pasimassunggu	1	5
Takabonerate	2	10
Pasimassunggu Timur	1	2
Bontosikuyu	1	6
Bontoharu	1	3
Benteng	4	-
Bontomanai	-	1
Bontomatene	2	3
Buki	-	1
<b>Jumlah/Total</b>	<b>15</b>	<b>42</b>

Sumber : Dinas Perhubungan Kabupaten Kepulauan Selayar  
Source : Transportation Office of Kepulauan Selayar Regency

## TRANSPORTASI DAN KOMUNIKASI

**Tabel**  
**Table**

9.1.8

**Banyaknya Penumpang Berangkat dan Bagasi Dimuat Melalui Bandara Aroepala Kabupaten Kepulauan Selayar Dirinci Perbulan, 2017**  
**Number Of Passengers Departed And Baggage Loaded At Aroepala Air Port Kepulauan Selayar Regency By Month, 2017**

Bulan Month	Penumpang Berangkat Passengers Departed (Orang/ Person)	Bagasi Baggage (Kg)
(1)	(2)	(3)
Januari / January	1 469	6 089
Februari / February	1 244	5 396
Maret / March	1 722	8 216
April / April	1 668	7 853
Mei / May	1 813	8 079
Juni / June	1 682	8 074
Juli / July	2 021	10 772
Agustus / August	1 922	8 650
September / September	1 952	9 695
Oktober / October	2 068	9 760
November / November	2 042	10 365
Desember / December	2 116	11 567
<b>Jumlah/ Total</b>	<b>21 719</b>	<b>104 516</b>

Sumber : Bandara Aroepala Kabupaten Kepulauan Selayar  
Source : Aroepala Airport of Kepulauan Selayar Regency

## TRANSPORTATION AND COMMUNICATION

**Tabel** 9.1.9 **Banyaknya Penumpang Datang dan Bagasi Dibongkar Melalui Bandara Aroeppala Kabupaten Kepulauan Selayar Dirinci Perbulan, 2017**  
**Table** 9.1.9 **Number Of Passengers And Baggages Arrived At Aroeppala Air Port Kepulauan Selayar Regency By Month, 2017**

Bulan Month	Penumpang Datang Passengers Arrived (Orang/ Person)	Bagasi Baggage (Kg)
(1)	(2)	(3)
Januari / January	1 427	6 167
Februari / February	1 096	4 544
Maret / March	1 437	6 143
April / April	1 455	6 551
Mei / May	1 580	6 231
Juni / June	1 511	8 383
Juli / July	1 827	7 662
Agustus / August	1 812	7 747
September / September	1 732	7 065
Oktober / October	1 829	8 357
November / November	1 928	8 576
Desember / December	1 836	8 185
<b>Jumlah/Total</b>	<b>19 470</b>	<b>85 611</b>

Sumber : Bandara Aroeppala Kabupaten Kepulauan Selayar  
 Source : Aroeppala Airport of Kepulauan Selayar Regency

## TRANSPORTASI DAN KOMUNIKASI

**Tabel** 9.1.10 **Jumlah Penerbangan yang Dilakukan di Bandara Aroepala Kabupaten Kepulauan Selayar Dirinci Perbulan, 2017**  
**Table** 9.1.10 **Number of Flight Occurred At Aroepala Air Port Kepulauan Selayar Regency By Month, 2017**

Bulan Month	Datang Arrival	Pergi Departure
(1)	(2)	(3)
Januari / January	31	31
Februari / February	28	28
Maret / March	31	31
April / April	30	30
Mei / May	43	43
Juni / June	42	42
Juli / July	45	45
Agustus / August	45	45
September / September	42	42
Oktober / October	43	43
November / November	44	44
Desember / December	51	51
<b>Jumlah/Total</b>	<b>475</b>	<b>475</b>

Sumber : Bandara Aroepala Kabupaten Kepulauan Selayar  
 Source : Aroepala Airport of Kepulauan Selayar Regency



## TRANSPORTATION AND COMMUNICATION

Tabel / Table 9.1.11 Jumlah Kunjungan Kapal Pada Pelabuhan Menurut Bulan di Kabupaten Kepulauan Selayar, 2017  
Number of Ship Call in the Port by Months in Kepulauan Selayar Regency, 2017

Bulan Month	Kunjungan Kapal Ship Call				
	Jampea	Ujung	Kayuadi	Bonerate	Jinato
(1)	(2)	(3)	(4)	(5)	(6)
Januari / January	57	54	12	49	4
Februari / February	22	18	8	20	4
Maret / March	23	26	8	29	5
April / April	43	39	19	36	4
Mei / May	41	43	17	47	4
Juni / June	39	41	14	43	5
Juli / July	41	38	13	44	4
Agustus / August	42	40	10	37	4
September / September	37	42	9	39	0
Oktober / October	35	36	9	28	2
November / November	40	31	11	41	7
Desember / December	28	31	12	22	7
<b>Jumlah/Total</b>	<b>448</b>	<b>439</b>	<b>142</b>	<b>435</b>	<b>50</b>

Sumber : Dinas Perhubungan Kabupaten Kepulauan Selayar  
Source : Transportation Office of Kepulauan Selayar Regency

## TRANSPORTASI DAN KOMUNIKASI

Lanjutan Tabel/*Continued Table* 9.1.11

<b>Bulan Month</b>	<b>Kunjungan Kapal Ship Call</b>				<b>Jumlah</b>
	<b>Kalaotoa</b>	<b>Patumbukang</b>	<b>Benteng Selayar</b>	<b>Pamatata</b>	
(1)	(7)	(8)	(9)	(10)	(11)
Januari / <i>January</i>	14	14	91	64	359
Februari / <i>February</i>	6	6	76	55	215
Maret / <i>March</i>	8	8	114	50	271
April / <i>April</i>	4	4	117	60	326
Mei / <i>May</i>	12	12	125	63	364
Juni / <i>June</i>	8	8	121	74	353
Juli / <i>July</i>	9	9	120	75	353
Agustus / <i>August</i>	7	7	139	45	331
September / <i>September</i>	8	8	111	61	315
Oktober / <i>October</i>	8	8	151	63	340
November / <i>November</i>	8	8	133	66	345
Desember / <i>December</i>	6	6	71	63	246
<b>Jumlah/Total</b>	<b>98</b>	<b>98</b>	<b>1369</b>	<b>739</b>	<b>3818</b>

Sumber : Dinas Perhubungan Kabupaten Kepulauan Selayar  
 Source : *Transportation Office of Kepulauan Selayar Regency*

## TRANSPORTATION AND COMMUNICATION

### 9.2 KOMUNIKASI/COMMUNICATION

Tabel 9.2.1 Jumlah Kantor Pos Pembantu Menurut Kecamatan di Kabupaten Kepulauan Selayar, 2013–2017  
Table 9.2.1 Number of Auxiliary Post Office by Subdistrict in Kepulauan Selayar Regency, 2013–2017

Kecamatan Subdistrict	2013	2014	2015	2016	2017
(1)	(2)	(3)	(4)	(5)	(6)
Pasimarannu	-	-	-	-	-
Pasilambena	-	-	-	-	-
Pasimassunggu	-	-	-	-	-
Takabonerate	-	-	-	-	-
Pasimassunggu Timur	-	-	-	-	-
Bontosikuyu	-	-	1	1	1
Bontoharu	-	-	-	-	-
Benteng	1	1	1	1	1
Bontomanai	-	-	-	-	-
Bontomatene	-	-	-	-	-
Buki	-	-	-	-	-
<b>Jumlah/Total</b>	<b>1</b>	<b>1</b>	<b>2</b>	<b>2</b>	<b>2</b>

Sumber : Kantor Pos Kabupaten Kepulauan Selayar  
Source : Post Office Kepulauan Selayar Regency

## TRANSPORTASI DAN KOMUNIKASI

**Tabel**  
**Table**

9.2.2

**Banyaknya Surat Pos Yang Diterima Menurut Jenisnya Pada Kantor Pos  
Kabupaten Kepulauan Selayar, 2017**  
**Number of Mails Received By Post Office by Kind Mails In Kepulauan  
Selayar Regency, 2017**

<b>Bulan Month</b>	<b>Dalam Negeri/Domestic</b>			<b>Luar Negeri/Abroad</b>		
	<b>Biasa Ordinary</b>	<b>Kilat Express</b>	<b>Jumlah Total</b>	<b>Biasa Ordinary</b>	<b>Kilat Express</b>	<b>Jumlah Total</b>
(1)	(2)	(3)	(4)	(5)	(6)	(7)
Januari / <i>January</i>	1 680	1 725	3 405	-	-	-
Februari / <i>February</i>	1 785	1 925	3 710	-	-	-
Maret / <i>March</i>	1 750	1 635	3 385	-	-	-
April / <i>April</i>	1 980	1 970	3 950	-	-	-
Mei / <i>May</i>	1 995	2 390	4 385	-	-	-
Juni / <i>June</i>	1 955	1 981	3 936	-	-	-
Juli / <i>July</i>	3 271	3 890	7 161	-	-	-
Agustus / <i>August</i>	3 430	3 562	6 992	-	-	-
September / <i>September</i>	3 591	3 685	7 276	-	-	-
Oktober / <i>October</i>	4 620	7 960	12 580	-	-	-
November / <i>November</i>	5 945	6 785	12 730	-	-	-
Desember / <i>December</i>	10 632	12 495	23 127	-	-	-
<b>Jumlah/Total</b>	<b>42 634</b>	<b>50 003</b>	<b>92 637</b>	<b>-</b>	<b>-</b>	<b>-</b>

Sumber : Kantor Pos Kabupaten Kepulauan Selayar  
Source : Post Office Kepulauan Selayar Regency

## TRANSPORTATION AND COMMUNICATION

**Tabel** 9.2.3 **Banyaknya Surat Pos Yang Dikirim Menurut Jenisnya Pada Kantor Pos Kabupaten Kepulauan Selayar, 2017**  
**Table** 9.2.3 **Number of Mails Sent By Post Office by Kind Mails In Kepulauan Selayar Regency, 2017**

Bulan Month	Dalam Negeri/Domestic			Luar Negeri/Abroad		
	Biasa Ordinary	Kilat Express	Jumlah Total	Biasa Ordinary	Kilat Express	Jumlah Total
(1)	(2)	(3)	(4)	(5)	(6)	(7)
Januari / January	132	2 765	2 897	-	-	-
Februari / February	170	1 890	2 060	-	-	-
Maret / March	162	1 970	2 132	-	-	-
April / April	270	1 382	1 652	-	-	-
Mei / May	268	1 990	2 258	-	-	-
Juni / June	289	2 405	2 694	-	-	-
Juli / July	290	2 538	2 828	-	-	-
Agustus / August	281	2 725	3 006	-	-	-
September / September	199	3 025	3 224	-	-	-
Oktober / October	435	3 525	3 960	-	-	-
November / November	439	4 612	5 051	-	-	-
Desember / December	452	3 705	4 157	-	-	-
<b>Jumlah/Total</b>	<b>3 387</b>	<b>32 532</b>	<b>35 919</b>	<b>-</b>	<b>-</b>	<b>-</b>

Sumber : Kantor Pos Kabupaten Kepulauan Selayar  
 Source : Post Office Kepulauan Selayar Regency

## TRANSPORTASI DAN KOMUNIKASI

Tabel  
Table

9.2.4

**Banyaknya Wesel Pos Yang Dikirim Perbulan di Kabupaten Kepulauan Selayar (ribu rupiah), 2017**  
**Total Amount of Money Order Sent Detailed by Month In Kepulauan Selayar Regency (thousand rupiah), 2017**

<b>Bulan Month</b>	<b>Dalam Negeri/ Domestic</b>		<b>Luar Negeri/ Abroad</b>		<b>Jumlah Total</b>	
	<b>Volume Volume</b>	<b>Nilai Value</b>	<b>Volume Volume</b>	<b>Nilai Value</b>	<b>Volume Volume</b>	<b>Nilai Value</b>
(1)	(2)	(3)	(4)	(5)	(6)	(7)
Januari / <i>January</i>	86	252 850	-	-	86	252 850
Februari / <i>February</i>	83	267 150	-	-	83	267 150
Maret / <i>March</i>	90	292 820	-	-	90	292 820
April / <i>April</i>	93	402 125	-	-	93	402 125
Mei / <i>May</i>	96	445 175	-	-	96	445 175
Juni / <i>June</i>	99	715 312	-	-	99	715 312
Juli / <i>July</i>	98	708 251	-	-	98	708 251
Agustus / <i>August</i>	102	722 950	-	-	102	722 950
September / <i>September</i>	101	725 125	-	-	101	725 125
Oktober / <i>October</i>	121	719 320	-	-	121	719 320
November / <i>November</i>	111	720 125	-	-	111	720 125
Desember / <i>December</i>	121	895 325	-	-	121	895 325
<b>Jumlah/Total</b>	<b>1 201</b>	<b>6 866 528</b>	<b>-</b>	<b>-</b>	<b>1 201</b>	<b>6 866 528</b>

Sumber : Kantor Pos Kabupaten Kepulauan Selayar  
Source : Post Office Kepulauan Selayar Regency

## TRANSPORTATION AND COMMUNICATION

**Tabel** 9.2.5 **Banyaknya Wesel Pos Yang Diterima Perbulan di Kabupaten Kepulauan Selayar (rupiah), 2017**  
**Table** 9.2.5 **Total Amount of Money Order Received Detailed by Month In Kepulauan Selayar Regency (rupiah), 2017**

Bulan Month	Dalam Negeri/ Domestic		Luar Negeri/ Abroad		Jumlah Total	
	Volume Volume	Nilai Value	Volume Volume	Nilai Value	Volume Volume	Nilai Value
(1)	(2)	(3)	(4)	(5)	(6)	(7)
Januari / January	110	513 425	50	12 475	160	525 900
Februari / February	127	612 325	40	11 325	167	623 650
Maret / March	126	615 152	-	-	126	615 152
April / April	130	529 950	-	-	130	529 950
Mei / May	132	615 320	-	-	132	615 320
Juni / June	145	820 132	-	-	145	820 132
Juli / July	146	795 320	-	-	146	795 320
Agustus / August	140	872 150	-	-	140	872 150
September / September	149	745 175	-	-	149	745 175
Oktober / October	148	892 732	-	-	148	892 732
November / November	160	927 112	-	-	160	927 112
Desember / December	158	982 120	-	-	158	982 120
<b>Jumlah/Total</b>	<b>1 671</b>	<b>8 920 913</b>	<b>90</b>	<b>23 800</b>	<b>1 761</b>	<b>8 944 713</b>

Sumber : Kantor Pos Kabupaten Kepulauan Selayar  
 Source : Post Office Kepulauan Selayar Regency

## TRANSPORTASI DAN KOMUNIKASI

**Tabel**  
**Table**

9.2.6

**Banyaknya Paket Pos Yang Dikirim Menurut Jenisnya Pada Kantor Pos  
Kabupaten Kepulauan Selayar, 2017**  
*Number of Postal Packages Sent by Kind in Kepulauan Selayar Post Office,  
2017*

<b>Bulan Month</b>	<b>Dalam Negeri Domestic</b>		<b>Luar Negeri Abroad</b>		<b>Jumlah Total</b>
	<b>Biasa Ordinary</b>	<b>Udara Air</b>	<b>Biasa Ordinary</b>	<b>Udara Air</b>	
(1)	(2)	(3)	(4)	(5)	(6)
Januari / <i>January</i>	30	60	-	-	90
Februari / <i>February</i>	22	75	-	-	97
Maret / <i>March</i>	38	70	-	-	108
April / <i>April</i>	46	75	-	-	121
Mei / <i>May</i>	32	70	-	-	102
Juni / <i>June</i>	29	62	-	-	91
Juli / <i>July</i>	31	78	-	-	109
Agustus / <i>August</i>	27	80	-	-	107
September / <i>September</i>	32	71	-	-	103
Oktober / <i>October</i>	25	70	-	-	95
November / <i>November</i>	21	65	-	-	86
Desember / <i>December</i>	20	59	-	-	79
<b>Jumlah/Total</b>	<b>353</b>	<b>835</b>	<b>-</b>	<b>-</b>	<b>1 188</b>

Sumber : Kantor Pos Kabupaten Kepulauan Selayar  
Source : Post Office Kepulauan Selayar Regency



## TRANSPORTATION AND COMMUNICATION

Tabel  
Table 9.2.7

Banyaknya Paket Pos Yang Diterima Menurut Jenisnya Pada Kantor Pos Kabupaten Kepulauan Selayar, 2017  
*Number of Postal Packages Received by Kind in Kepulauan Selayar Post Office, 2017*

Bulan Month	Dalam Negeri Domestic		Luar Negeri Abroad		Jumlah Total
	Biasa Ordinary	Udara Air	Biasa Ordinary	Udara Air	
(1)	(2)	(3)	(4)	(5)	(6)
Januari / January	25	1 565 000	25	1 565 000	1 565 025
Februari / February	30	1 725 000	30	1 725 000	1 725 030
Maret / March	36	2 150 000	36	2 150 000	2 150 036
April / April	30	2 150 250	30	2 150 250	2 150 280
Mei / May	29	1 578 000	29	1 578 000	1 578 029
Juni / June	30	2 250 000	30	2 250 000	2 250 030
Juli / July	40	1 750 000	40	1 750 000	1 750 040
Agustus / August	35	2 178 000	35	2 178 000	2 178 035
September / September	32	2 750 000	32	2 750 000	2 750 032
Oktober / October	30	2 280 000	30	2 280 000	2 280 030
November / November	29	3 795 000	29	3 795 000	3 795 029
Desember / December	28	3 125 000	28	3 125 000	3 125 028
<b>Jumlah/Total</b>	<b>374</b>	<b>27 296 250</b>	<b>374</b>	<b>27 296 250</b>	<b>27 296 624</b>

Sumber : Kantor Pos Kabupaten Kepulauan Selayar  
Source : Post Office Kepulauan Selayar Regency

## TRANSPORTASI DAN KOMUNIKASI

**Tabel 9.2.8** Banyaknya Giro Dan Cek Pos Dirinci Perbulan Di Kabupaten Kepulauan Selayar (ribu rupiah), 2017  
**Table** 9.2.8 *Number of Clearing and Post check by Month in Kepulauan Selayar Regency (thousand rupiah), 2017*

Kecamatan <i>Subdistrict</i>	Penerimaan/ <i>Receiving</i>		Pembayaran/ <i>Payment</i>	
	Volume <i>Volume</i>	Nilai <i>Value</i>	Volume <i>Volume</i>	Nilai <i>Value</i>
(1)	(2)	(3)	(4)	(5)
Januari / <i>January</i>	25	1 565 000	25	1 565 000
Februari / <i>February</i>	30	1 725 000	30	1 725 000
Maret / <i>March</i>	36	2 150 000	36	2 150 000
April / <i>April</i>	30	2 150 250	30	2 150 250
Mei / <i>May</i>	29	1 578 000	29	1 578 000
Juni / <i>June</i>	30	2 250 000	30	2 250 000
Juli / <i>July</i>	40	1 750 000	40	1 750 000
Agustus / <i>August</i>	35	2 178 000	35	2 178 000
September / <i>September</i>	32	2 750 000	32	2 750 000
Oktober / <i>October</i>	30	2 280 000	30	2 280 000
November / <i>November</i>	29	3 795 000	29	3 795 000
Desember / <i>December</i>	28	3 125 000	28	3 125 000
<b>Jumlah/Total</b>	<b>374</b>	<b>27 296 250</b>	<b>374</b>	<b>27 296 250</b>

Sumber : Kantor Pos Kabupaten Kepulauan Selayar  
 Source : *Post Office Kepulauan Selayar Regency*

## TRANSPORTATION AND COMMUNICATION

**Tabel** 9.2.9 **Banyaknya Sambungan Induk Telepon Menurut Segmentasi Pelanggan Di Kabupaten Kepulauan Selayar, 2013-2017**  
**Table** 9.2.9 **Number of Main Telephone Connection By Consumer Segment in Kepulauan Selayar Regency, 2013-2017**

Segmentasi Segment	2013	2014	2015	2016	2017
(1)	(2)	(3)	(4)	(5)	(6)
Kapasitas Sentral Central Capacity	2 227	2 227	2 227	2 227	7 000
Bisnis/Indihome Corporate Line	34	13	13	13	965
Residental Personal Line	1 327	943	837	741	-
Sosial Social	-	-	-	-	-
Lain-Lain The Others	-	-	-	-	-
<b>Jumlah/Total</b>	<b>3 588</b>	<b>3 183</b>	<b>3 077</b>	<b>3 077</b>	<b>7 965</b>

Sumber : Kantor Cabang Telkom Kabupaten Kepulauan Selayar  
 Source : Telkom Branch Office Kepulauan Selayar Regency

# BAB 10 KEUANGAN DAERAH DAN HARGA

## Chapter 10 LOCAL FINANCE AND PRICE

### Realisasi Pendapatan dan Belanja Pemerintah Kabupaten Kepulauan Selayar Tahun 2017

Actual Revenues and Expenditures of Government of Kepulauan Selayar Regency, 2017

#### Pendapatan Daerah Revenues



#### Belanja Daerah Expenditures

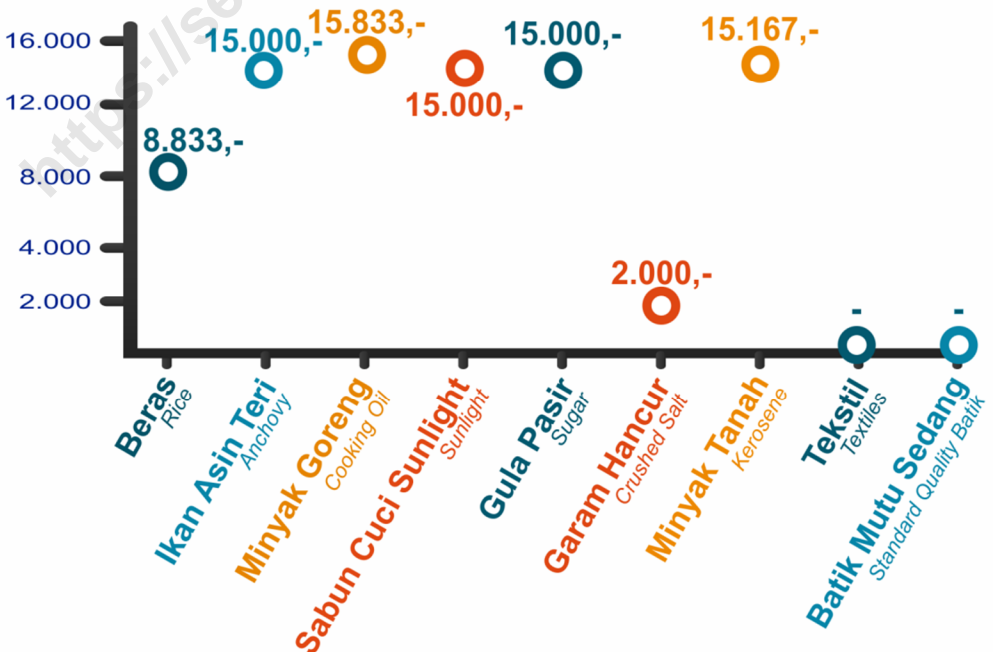


#### Defisit Anggaran Deficit



### Rata-Rata Harga Eceran 9 Bahan Pokok di Kabupaten Kepulauan Selayar, 2017

Average Retail Price of 9 Main Requirement In Kepulauan Selayar Regency, 2017





### PENJELASAN TEKNIS

1. **Pendapatan Asli Daerah (PAD)** adalah pendapatan yang diperoleh daerah yang dipungut berdasarkan peraturan daerah sesuai dengan peraturan daerah yang bersangkutan dalam membiayai kegiatannya.
2. **Dana Perimbangan** adalah dana yang bersumber dari pendapatan APBN yang dialokasikan kepada Daerah untuk mendanai kebutuhan daerah dalam rangka pelaksanaan desentralisasi.
3. **Lain-lain Pendapatan yang Sah** adalah pendapatan lainnya dari pemerintah pusat dan atau dari instansi pusat, serta dari daerah lainnya.

### TECHNICAL NOTES

1. **Original Local Government Revenue** is revenue that withheld based on local regulations in accordance with the legislation, for the purposes of financing their activities.
2. **Balanced Budget** is the fund coming from the state budget that allocated to regions to fund their needs in the context of decentralization.
3. **Other Legal Revenue** is other income that coming from the central government and or from the central agencies, as well as from other local government.

**ULASAN**

**DESCRIPTION**

**Keuangan Daerah**

Pada tahun 2017, Kepulauan Selayar mengalami defisit anggaran sejumlah 56 milyar rupiah. Pendapatan terbesar bersumber dari dana perimbangan, sedangkan belanja terbesar digunakan pada belanja pegawai.

Selain itu, jika melihat dari posisi pemupukan Dana Dari Masyarakat, nasabah Bank Umum dan Bank Perkreditan Rakyat di Kepulauan Selayar rata-rata menabung 614 milyar per bulan.

**Harga**

Harga bahan pokok di Kepulauan Selayar memiliki pola yang naik dan turun namun cenderung stabil. Untuk harga tertinggi pada bahan pokok masih dipegang oleh Minyak Goreng dengan rata-rata harga Rp. 17.000,- dan harga terendah adalah Garam Hancur Rp.2.000,-

**Local Finance**

*In 2017, Kepulauan Selayar had 56 billion rupiahs deficit in its balance. While The largest income comes from balancing funds, while the biggest expenditure is used on personnel expenditure.*

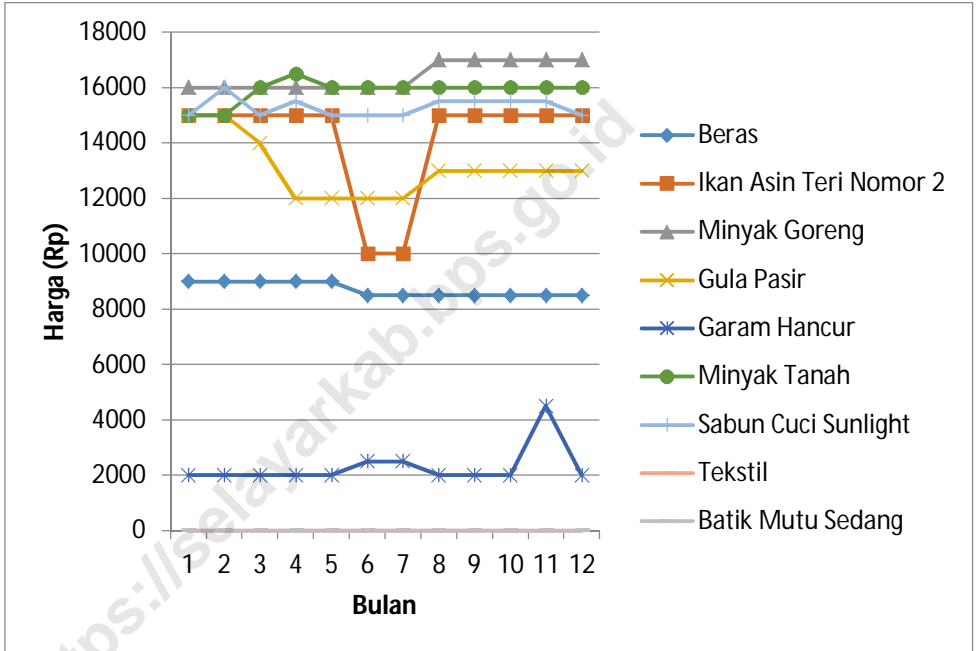
*Also, from the report of Deposits Accumulation, client of Commercial Bank and Rural Bank averagely spent 614 billion per month in saving.*

**Price**

*Price of Main Household Requirement in Kepulauan Selayar has common pattern with it's up and down but on a constant value. The highest price hold by Cooking Oil with average retail price is 17,000 rupiahs. On a contrary Crushed Salt is the lowest price on 2,000 rupiahs as it price.*

Gambar  
Picture 7

Rata-Rata Harga Eceran Bahan Pokok di Kabupaten Kepulauan Selayar, 2017  
Average Retail Price of Main Requirement in Kepulauan Selayar Regency, 2017





## LOCAL FINANCE AND PRICE

### 10.1 KEUANGAN DAERAH/LOCAL FINANCE

Tabel 10.1.1 Realisasi Pendapatan Pemerintah Kabupaten Kepulauan Selayar Menurut Jenis Pendapatan (rupiah), 2017  
 Table 10.1.1 Actual Revenues of Government of Kepulauan Selayar Regency by Source of Revenues (rupiahs), 2017

No. Number	Jenis Pendapatan Source of Revenues	Anggaran Budget (Rp)
(1)	(2)	(3)
<b>1</b>	<b>PENDAPATAN</b>	<b>904 027 071 600,00</b>
<b>1.1</b>	<b>Pendapatan Asli Daerah</b>	<b>91 886 920 000,00</b>
1.1.1	Pendapatan Pajak Daerah	7 437 500 000,00
1.1.2	Pendapatan Restribusi Daerah	2 508 500 000,00
1.1.3	Pendapatan Hasil Pengelolaan Kekayaan Daerah yang Dipisahkan	13 041 820 000,00
1.1.4	Lain-lain Pendapatan Asli Daerah yang Sah	68 899 100 000,00
<b>1.2</b>	<b>Dana Perimbangan</b>	<b>722 538 481 000,00</b>
1.2.1	Dana Bagi Hasil Pajak/Bagi Hasil Bukan Pajak	19 150 296 000,00
1.2.2	Dana Alokasi Umum	531 175 255 000,00
1.2.3	Dana Alokasi Khusus	172 212 930 000,00
<b>1.3</b>	<b>Lain-lain Pendapatan Asli Daerah yang Sah</b>	<b>89 601 670 600,00</b>
1.3.3	Dana Bagi Hasil Pajak dari Provinsi dan Pemerintah Daerah Lainnya	20 690 573 000,00
1.3.5	Bantuan Keuangan dari Provinsi atau Pemerintah Daerah Lainnya	4 201 713 600,00
1.3.6	Dana Desa	64 709 384 000,00
<b>JUMLAH PENDAPATAN</b>		<b>904 027 071 600,00</b>

Sumber : Badan Pengelolaan Keuangan, Pendapatan dan Aset Daerah Kab Kepulauan Selayar  
 Source : Regional Finance Management, Revenue and Assets of Kepulauan Selayar Regency

## KEUANGAN DAERAH DAN HARGA

**Tabel** 10.1.2 **Realisasi Belanja Pemerintah Kabupaten Kepulauan Selayar Menurut Jenis Belanja (rupiah), 2017**  
**Table** 10.1.2 **Actual Expenditures of Government of Kepulauan Selayar Regency by Kind of Expenditures (rupiahs), 2017**

No. Number	Jenis Belanja Kind of Expenditures	Anggaran Budget (Rp)
(1)	(2)	(3)
<b>2</b>	<b>BELANJA</b>	<b>960 096 538 110,00</b>
<b>2.1</b>	<b>BELANJA TIDAK LANGSUNG</b>	<b>450 873 973 000,00</b>
2.1.1	Belanja Pegawai	313 681 161 000,00
2.1.3	Belanja Subsidi	2 562 672 000,00
2.1.4	Belanja Hibah	7 025 000 000,00
2.1.5	Belanja Bantuan Sosial	4 458 200 000,00
2.1.6	Belanja Bagi Hasil Kepada Provinsi/Kabupaten/Kota	1 735 000 000,00
2.1.7	Belanja Bantuan Keuangan kepada Provinsi/Kabupaten/Kota dan Pemerintah Desa	120 411 940 000,00
2.1.8	Belanja Tidak Terduga	1 000 000 000,00
<b>2.2</b>	<b>BELANJA LANGSUNG</b>	<b>509 222 565 110,00</b>
2.2.1	Belanja Pegawai	82 437 180 480,00
2.2.2	Belanja Barang dan Jasa	236 472 550 624,00
2.2.3	Belanja Modal	190 312 834 006,00
	<b>JUMLAH BELANJA</b>	<b>960 096 538 110,00</b>
	<b>SURPLUS / (DEFISIT)</b>	<b>(56 069 466 510,00)</b>

Sumber : Badan Pengelolaan Keuangan, Pendapatan dan Aset Daerah Kab Kepulauan Selayar  
 Source : *Regional Finance Management, Revenue and Assets of Kepulauan Selayar Regency*

Tabel  
Table 10.1.3

Realisasi Pembiayaan Pemerintah Kabupaten Kepulauan Selayar Menurut Jenis Pembiayaan (rupiah), 2017  
Actual Financing of Government of Kepulauan Selayar Regency by Kind of Financing (rupiahs), 2017

No. Number	Jenis Pembiayaan Kind of Financing	Anggaran Budget (Rp)
(1)	(2)	(3)
<b>3</b>	<b>PEMBIAYAAN DAERAH</b>	
<b>3.1</b>	<b>Penerimaan Pembiayaan Daerah</b>	<b>59 209 467 182.20</b>
3.1.1	Sisa Lebih Perhitungan Anggaran Tahun Anggaran Sebelumnya	59 209 467 182.20
<b>3.2</b>	<b>Pengeluaran Pembiayaan Daerah</b>	<b>3 140 000 000.00</b>
3.2.2	Penyertaan Modal (Investasi) Pemerintah Daerah	2 500 000 000.00
3.2.3	Pembayaran Pokok Utang	640 000 000.00
	<b>Pembiayaan Netto</b>	<b>56 069 467 182.20</b>
	<b>Sisa Lebih Pembiayaan Anggaran (SILPA)</b>	<b>672.20</b>

Sumber : Badan Pengelolaan Keuangan, Pendapatan dan Aset Daerah Kab Kepulauan Selayar  
Source : Regional Finance Management, Revenue and Assets of Kepulauan Selayar Regency

Tabel  
Table

10.1.4

Posisi Pemupukan Dana dari Masyarakat Oleh Bank Umum Dan Bank Perkreditan Rakyat di Kabupaten Kepulauan Selayar (ribuan rupiah), 2017  
*Deposits Accumulation by Commercial Bank and Rural Banks of Kepulauan Selayar Regency (thousand rupiahs), 2017*

Bulan Month	Giro Clearing	Deposito Deposits	Tabungan Saving	Jumlah Total
(1)	(2)	(3)	(4)	(5)
Januari / January	75 259 393,87	138 804 903,00	349 821 398,84	563 885 695,71
Februari / February	75 973 709,50	158 329 806,00	330 533 946,37	564 837 461,87
Maret / March	75 284 250,33	187 310 346,00	315 716 017,61	578 310 613,94
April / April	110 326 877,10	226 056 236,00	308 386 800,61	644 769 913,71
Mei / May	94 900 665,70	225 752 207,00	313 496 704,65	634 149 577,34
Juni / June	63 515 595,25	225 157 319,00	347 997 441,49	636 670 355,74
Juli / July	81 244 434,59	221 328 768,00	346 222 299,24	648 795 501,83
Agustus / August	60 742 159,60	223 162 539,00	335 914 017,99	619 818 716,59
September / September	69 407 244,44	222 349 498,00	333 151 816,98	624 908 559,42
Oktober / October	98 273 599,59	222 894 009,00	332 299 108,99	653 466 717,58
November / November	70 899 545,46	214 326 815,00	342 085 349,82	627 311 710,27
Desember / December	107 689 116,35	85 193 962,00	389 388 440,44	582 271 518,79
<b>Rata-Rata Per Bulan Average Per Month</b>	<b>81 959 715,98</b>	<b>195 888 867,33</b>	<b>337 084 445,25</b>	<b>614 933 028,57</b>

Sumber : Bank Rakyat Indonesia, Bank Sulselbar Cabang Kepulauan Selayar, Bank Negara Indonesia, dan Bank Perkreditan Rakyat

Source : Bank Rakyat Indonesia, Bank Sulselbar Branch Kepulauan Selayar, Bank Negara Indonesia, and Rural Bank

Tabel  
Table 10.1.5

Posisi Kredit Perbankan Bank Umum dan Bank Perkreditan Rakyat Menurut Sektor Ekonomi di Kabupaten Kepulauan Selayar (ribuan rupiah), 2017  
*Actual Banks Loans Commercial Bank and Rural Bank by Economic Sectors in Kepulauan Selayar Regency (thousand rupiahs), 2017*

Sektor Ekonomi <i>Economic Sector</i>	Target <i>Target</i>	Realisasi <i>Realization</i>	Selisih
(1)	(2)	(3)	(4)
Pertanian <i>Agriculture</i>	14 830 576.55	15 683 284.46	1 428 227.90
Perindustrian <i>Manufacture. Industry</i>	3 697 100.01	5 082 717.01	1 408 444.15
Perdagangan <i>Trade</i>	88 033 895.68	95 250 368.06	8 378 556.85
Perhubungan <i>Transportation</i>	2 228 199.98	4 006 340.32	1 875 909.13
Jasa-Jasa <i>Services</i>	7 768 651.64	10 221 008.03	2 762 084.89
Lain-Lain <i>Others</i>	155 529 564.77	157 293 511.64	2 864 937.41
<b>Jumlah <i>Total</i></b>	<b>272 087 988.62</b>	<b>287 537 229.52</b>	<b>15 449 240.89</b>

Sumber : Bank Rakyat Indonesia, Bank Sulselbar Cabang Kepulauan Selayar, Bank Negara Indonesia, dan Bank Perkreditan Rakyat  
Source : *Bank Rakyat Indonesia, Bank Sulselbar Branch Kepulauan Selayar, Bank Negara Indonesia, and Rural Bank*

**Tabel** 10.1.6 **Premi Asuransi Dan Target Dirinci Per Jenis Penerimaan Di Kabupaten Kepulauan Selayar, 2016\***  
**Table** *Insurance and Target of Receipts Kepulauan Selayar Regency, 2016\**

	<b>Jenis Penerimaan</b> <i>Type Of Receipts</i>	<b>Target</b> <i>Target</i>	<b>Realisasi</b> <i>Realization</i>
	(1)	(2)	(3)
1	Asuransi Perorangan <i>Personal Insurance</i>	900 000 000	810 000 000
2	Asuransi Perkumpulan <i>Group Insurance</i>	-	-
3	Asuransi BUMIDA 67 <i>BUMIDA 67 Insurance</i>	-	-
4	Investasi/Bunga <i>Investment/Interest</i>	-	-
	<b>Jumlah/Total</b>	<b>900 000 000</b>	<b>810 000 000</b>

Sumber : AJB Bumi Putera 1912 Pos Kepulauan Selayar  
 Source : AJB Bumi Putera 1912 of Kepulauan Selayar

Keterangan : Data tahun 2017 tidak tersedia  
 Note : Data of 2017 not available

**LOCAL FINANCE AND PRICE**

**Tabel**  
**Table** 10.1.7

**Realisasi Kewajiban Perusahaan Asuransi Kepada Nasabah Dirinci Per Jenis Pembayaran Dan Polis Di Kabupaten Kepulauan Selayar (rupiah), 2016\***  
**Actual Liabilities Of Insurance To Clients By Type Payment And Policies Kepulauan Selayar Regency (rupiah), 2016\***

	Jenis Pembayaran <i>Type Of Payment</i>	Target <i>Target</i>	Realisasi Polis <i>Actual Policy</i>		
			Perorangan <i>Individual</i>	Kumpulan <i>Group</i>	Jumlah <i>Total</i>
	(1)	(2)	(3)	(4)	(5)
1	Dana Kelangsungan Belajar <i>On-Going Learning Fund</i>	250 000 000	250 000 000	-	250 000 000
2	Selesai Kontrak (Ekspirasi) <i>Finishing Contract</i>	600 000 000	600 000 000	-	600 000 000
3	Pinjaman Gadai Polis <i>Pawning Loan Policy</i>	-	50 000 000	-	50 000 000
4	Klaim Meninggal <i>Death Claim</i>	-	200 000 000	-	200 000 000
5	Tunjangan Cacat Tetap Total / Sebagaian <i>Total Fund for Permanent Disability/Partial</i>	-	50 000 000	-	50 000 000
6	Biaya Rawat Inap <i>Cost of Hospitalization</i>	-	50 000 000	-	50 000 000
	<b>Jumlah/Total</b>	<b>850 000 000</b>	<b>1 200 000 000</b>	<b>-</b>	<b>1 200 000 000</b>

Sumber : AJB Bumi Putera 1912 Pos Kepulauan Selayar  
Source : AJB Bumi Putera 1912 of Kepulauan Selayar

Keterangan : Data tahun 2017 tidak tersedia  
Note : Data of 2017 not available

Tabel  
Table

10.1.8

Banyaknya Uang Pinjaman, Pelunasan, Lelang dan Modal Lancar (Tunggakan) PT. Pegadaian (Persero) Kabupaten Kepulauan Selayar, 2017  
Number Of Money Loan, Cash Return, Auction And Fluency Capital At Pawnshop Inc. In Kepulauan Selayar Regency, 2017

Bulan Month	Pinjaman Credits	Pelunasan/ Cash Return	Lelang Auction	Modal Lancar Fluency Capital
(1)	(2)	(3)	(4)	(5)
Januari / January	4 240 930 000	447 770 000	53 300 000	-
Februari / February	4 934 040 000	982 470 000	130 480 000	-
Maret / March	5 811 970 000	1 177 550 000	252 630 000	-
April / April	5 147 550 000	1 100 470 000	170 910 000	-
Mei / May	5 196 370 000	1 506 010 000	252 970 000	-
Juni / June	4 765 130 000	1 593 010 000	170 630 000	-
Juli / July	5 567 730 000	1 504 950 000	148 500 000	-
Agustus / August	5 569 540 000	1 794 220 000	176 600 000	-
Septemeber / September	5 403 740 000	1 634 580 000	277 240 000	-
Oktober / October	5 293 120 000	1 807 240 000	221 240 000	-
November / November	4 977 900 000	2 243 840 000	196 370 000	-
Desember / December	4 561 420 000	1 824 570 000	169 500 000	-
<b>Jumlah/Total</b>	<b>61 469 440 000</b>	<b>17 616 680 000</b>	<b>2 220 370 000</b>	<b>-</b>

Sumber : PT Pegadaian (Persero) Kepulauan Selayar  
Source : Pawnshop Inc. Kepulauan Selayar



**LOCAL FINANCE AND PRICE**

**Tabel** 10.1.9 **Jumlah Barang Jaminan Dan Tunggakan Pada PT. Pegadaian (Persero) Kabupaten Kepulauan Selayar, 2017**  
**Table** 10.1.9 **Number Of Good Deposit And Credit Balance Pawnshop Inc. In Kepulauan Selayar Regency, 2017**

<b>Bulan</b> <b>Month</b>	<b>Pinjaman</b> <b>Credits</b>	<b>Pelunasan</b> <b>Cash Return</b>	<b>Lelang</b> <b>Auction</b>	<b>Tunggakan</b> <b>Credit Balance</b>
(1)	(2)	(3)	(4)	(5)
Januari / January	1 635	149	51	-
Februari / February	1 607	301	62	-
Maret / March	1 920	427	108	-
April / April	1 665	369	98	-
Mei / May	1 757	503	139	-
Juni / June	1 492	507	113	-
Juli / July	1 919	484	97	-
Agustus / August	1 785	555	64	-
Septemeber / September	1 719	548	150	-
Oktober / October	1 777	592	111	-
November / November	1 645	672	122	-
Desember / December	1 487	547	73	-
<b>Jumlah/Total</b>	<b>20 408</b>	<b>5 654</b>	<b>1 188</b>	<b>-</b>

Sumber : PT Pegadaian (Persero) Kepulauan Selayar  
 Source : Pawnshop Inc. Kepulauan Selayar

**Tabel** 10.1.10 **Target Dan Realisasi Pajak Bumi Dan Bangunan Di Kabupaten Kepulauan Selayar (rupiah), 2017**  
**Table** 10.1.10 **Targets and Realization of Land and Building Tax in Kepulauan Selayar Regency (rupiah), 2017**

Kode Code	Desa/Kelurahan Village/Ward	Penerimaan PBB	
		Land And Building Tax Received	
		Target Target	Realisasi Realization
(1)	(2)	(3)	(4)
001	KOMBA-KOMBA	6 889 781	6 889 781
002	LAMBEGO	5 058 795	5 058 795
003	BONERATE	5 683 026	5 683 026
004	MAJAPAHIT	5 691 603	5 691 603
005	BATU BINGKUNG	10 097 168	10 097 168
006	BONEA	1 707 005	1 707 005
007	SAMBALI	2 422 681	2 422 681
008	LAMANTU	5 790 314	5 790 314
<b>010</b>	<b>PASIMARANNU</b>	<b>43 340 373</b>	<b>43 340 373</b>
001	PULO MADU	10 296 327	10 296 327
002	GARAUPA	2 984 442	2 984 442
003	KALAO TOA	11 411 608	11 411 608
004	LEMBANG MATENE	19 045 556	19 045 556
005	KARUMPA	5 190 318	5 190 318
006	GARAUPA RAYA	8 009 442	8 009 442
<b>011</b>	<b>PASI LAMBENA</b>	<b>56 937 693</b>	<b>56 937 693</b>
001	TANAMALALA	5 179 467	5 179 467
002	KEMBANG RAGI	34 373 783	34 373 783
003	LABUANG PAMAJANG	17 185 551	17 185 551
004	MA' MINASA	35 150 514	35 150 514
009	BONTOSAILE	17 214 107	17 214 107
010	MASSUNGKE	9 889 986	9 889 986
011	TELUK KAMPE	-	-
<b>020</b>	<b>PASIMASUNGGU</b>	<b>118 993 408</b>	<b>118 993 408</b>
001	LEMBANG BAJI	15 536 732	15 536 732
002	BONTOMALLING	28 233 419	28 233 419
003	BONTOBULAENG	16 077 664	16 077 664
004	BONTOBARU	12 565 821	12 565 821
005	BONTO JATI	11 023 678	11 023 678
006	UJUNG	16 933 066	16 933 066
<b>022</b>	<b>PASIMASUNGGU TIMUR</b>	<b>100 370 380</b>	<b>100 370 380</b>

Lanjutan Tabel/*Continued Table* 10.1.10

Kode Code	Desa/Kelurahan Village/Ward	Penerimaan PBB <i>Land And Building Tax Received</i>	
		Target Target	Realisasi Realization
(1)	(2)	(3)	(4)
001	TAMBUNA	3 662 667	3 662 667
002	KAYUADI	8 422 051	8 422 051
003	BATANG	12 069 652	12 069 652
004	NYIUR INDAH	13 538 283	13 538 283
005	JINATO	8 716 520	8 716 520
006	RAJUNI	4 153 109	4 153 109
007	LATONDU	1 714 200	1 714 200
008	TARUPA	1 792 848	1 792 848
009	KHUSUS PASITALLU	-	-
<b>021</b>	<b>TAKA BONERATE</b>	<b>54 069 330</b>	<b>54 069 330</b>
001	POLASSI	3 737 221	3 737 221
002	TAMBOLONGAN	7 147 464	7 147 464
003	APPATANAH	2 390 214	2 390 214
004	LOWA	17 831 855	17 831 855
005	LANTIMBONGAN	18 527 274	18 527 274
006	BINANGA SOMBALYA	11 855 489	11 855 489
007	LAIYOLO	9 806 748	9 806 748
008	LAIYOLO BARU	13 265 016	13 265 016
009	HARAPAN	12 589 280	12 589 280
010	PATIKARYA	9 636 223	9 636 223
011	PATILERENG	28 440 057	28 440 057
012	KHUSUS BAHULUANG	979 586	979 586
<b>030</b>	<b>BONTOSIKUYU</b>	<b>136 206 427</b>	<b>136 206 427</b>

Lanjutan Tabel/Continued Table 10.1.10

Kode Code	Desa/Kelurahan Village/Ward	Penerimaan PBB Land And Building Tax Received	
		Target Target	Realisasi Realization
(1)	(2)	(3)	(4)
001	BONTOBORUSU	28 201 983	28 201 983
002	BONTOLEBANG	4 487 291	4 487 291
003	BONTOSUNGGU	65 724 827	65 724 827
004	BONTOBANGUN	34 300 604	29 566 646
008	PUTABANGUN	22 252 035	22 252 035
009	BONTOTANGNGA	50 578 031	50 578 031
010	KAHU-KAHU	589 682	589 682
011	KALEPADANG	14 612 850	14 612 850
<b>040</b>	<b>BONTOHARU</b>	<b>220 747 303</b>	<b>216 013 345</b>
001	BENTENG SELATAN	180 495 452	120 607 770
002	BENTENG	308 362 245	229 371 441
003	BENTENG UTARA	137 432 715	85 272 276
<b>041</b>	<b>BENTENG</b>	<b>626 290 412</b>	<b>435 251 487</b>
001	PARAK	37 205 020	37 205 020
002	JAMBUIYA	20 861 328	20 861 328
003	BONTOMARANNU	26 753 111	26 753 111
004	BONEA TIMUR	27 727 728	27 727 728
005	MARE-MARE	27 312 689	27 312 689
006	BARUGAIYA	15 402 340	15 402 340
007	POLEBUNGING	28 925 390	27 617 240
008	BONEA MAKMUR	35 128 134	35 128 134
009	BONTO KORAANG	17 332 805	17 332 805
010	KABURU	11 436 639	11 436 639
<b>041</b>	<b>BONTOMANAI</b>	<b>248 085 184</b>	<b>246 777 034</b>

**LOCAL FINANCE AND PRICE**

**Lanjutan Tabel/Continued Table 10.1.10**

Kode Code	Desa/Kelurahan Village/Ward	Penerimaan PBB <i>Land And Building Tax Received</i>	
		Target Target	Realisasi Realization
(1)	(2)	(3)	(4)
001	KOHALA	10 987 742	10 987 742
002	BONTOLEMPANGAN	5 571 687	5 571 687
003	BALANG BUTUNG	8 962 350	8 962 350
004	LALANG BATA	16 946 493	16 946 493
005	BUKI	11 645 901	11 645 901
006	MEKAR INDAH	8 729 599	7 708 983
007	BUKI TIMUR	11 938 894	11 938 894
<b>051</b>	<b>BUKI</b>	<b>74 782 666</b>	<b>73 762 050</b>
006	MAHARAYYA	11 798 016	11 798 016
007	ONTO	9 798 574	9 798 574
008	BATANGMATA SAPO	30 802 746	21 253 573
009	BATANGMATA	20 069 842	12 573 324
010	BARAT LAMBONGAN	7 679 008	7 679 008
011	BONTONASALUK	10 578 820	10 578 820
012	KAYUBAU	15 149 739	15 149 739
013	TANETE	16 393 780	16 393 780
014	PAMATATA	23 345 377	23 345 377
015	BONGAIYA	13 663 341	13 663 341
016	MENARA INDAH	8 699 792	8 699 792
017	TAMALANREA	23 239 735	23 239 735
<b>050</b>	<b>BONTOMATENE</b>	<b>191 218 770</b>	<b>174 173 079</b>

Sumber : Badan Pengelolaan Keuangan, Pendapatan dan Aset Daerah Kab Kepulauan Selayar  
 Source : *Regional Finance Management, Revenue and Assets of Kepulauan Selayar Regency*

10.2 HARGA/PRICE

Tabel 10.2.1 Rata-Rata Harga Eceran 9 Bahan Pokok di Kabupaten Kepulauan Selayar, 2017  
 Table Average Retail Price of 9 Main Requirement In Kepulauan Selayar Regency, 2017

	Komoditi <i>Commodity</i>	Satuan <i>Unit</i>	Harga per Satuan (Rupiah) <i>Price per Unit (Rupiahs)</i>			
			Januari <i>January</i>	Februari <i>February</i>	Maret <i>March</i>	April <i>April</i>
	(1)	(2)	(3)	(4)	(5)	(6)
1.	Beras <i>Rice</i>	Kilogram <i>Kilogram</i>	9 000	9 000	9 000	9 000
2.	Ikan Asin Teri Nomor 2 <i>Anchovy</i>	Kilogram <i>Kilogram</i>	15 000	15 000	15 000	15 000
3.	Minyak Goreng <i>Cooking Oil</i>	Liter <i>Litre</i>	16 000	16 000	16 000	16 000
4.	Gula Pasir <i>Sugar</i>	Kilogram <i>Kilogram</i>	15 000	15 000	14 000	12 000
5.	Garam Hancur <i>Crushed Salt</i>	Bungkus <i>Package</i>	2 000	2 000	2 000	2 000
6.	Minyak Tanah <i>Kerosene</i>	Liter <i>Litre</i>	15 000	15 000	16 000	16 500
7.	Sabun Cuci Sunlight <i>Sunlight</i>	Buah <i>Piece</i>	15 000	16 000	15 000	15 500
8.	Tekstil <i>Textiles</i>	Meter <i>Metre</i>	-	-	-	-
9.	Batik Mutu Sedang <i>Standard Quality Batik</i>	Helai <i>Sheet</i>	-	-	-	-

Lanjutan Tabel/*Continued Table 10.2.1*

	Komoditi <i>Commodity</i>	Satuan <i>Unit</i>	Harga per Satuan <i>Price per Unit</i>			
			Mei <i>May</i>	Juni <i>June</i>	Juli <i>July</i>	Agustus <i>August</i>
	(1)	(2)	(3)	(4)	(5)	(6)
1.	Beras <i>Rice</i>	Kilogram <i>Kilogram</i>	9 000	8 500	8 500	8 500
2.	Ikan Asin Teri Nomor 2 <i>Anchovy</i>	Kilogram <i>Kilogram</i>	15 000	10 000	10 000	15 000
3.	Minyak Goreng <i>Cooking Oil</i>	Liter <i>Litre</i>	16 000	16 000	16 000	17 000
4.	Gula Pasir <i>Sugar</i>	Kilogram <i>Kilogram</i>	12 000	12 000	12 000	13 000
5.	Garam Hancur <i>Crushed Salt</i>	Bungkus <i>Package</i>	2 000	2 500	2 500	2 000
6.	Minyak Tanah <i>Kerosene</i>	Liter <i>Litre</i>	16 000	16 000	16 000	16 000
7.	Sabun Cuci Sunlight <i>Sunlight</i>	Buah <i>Piece</i>	15 000	15 000	15 000	15 500
8.	Tekstil <i>Textiles</i>	Meter <i>Metre</i>	-	-	-	-
9.	Batik Mutu Sedang <i>Standard Quality Batik</i>	Helai <i>Sheet</i>	-	-	-	-

Lanjutan Tabel/*Continued Table* 10.2.1

	Komoditi <i>Commodity</i>	Satuan <i>Unit</i>	Harga per Satuan <i>Price per Unit</i>			
			September <i>September</i>	Oktober <i>October</i>	November <i>November</i>	Desember <i>December</i>
	(1)	(2)	(3)	(4)	(5)	(6)
1.	Beras <i>Rice</i>	Kilogram <i>Kilogram</i>	8 500	8 500	8 500	8 500
2.	Ikan Asin Teri <i>Anchovy</i>	Kilogram <i>Kilogram</i>	15 000	15 000	15 000	15 000
3.	Minyak Goreng <i>Cooking Oil</i>	Liter <i>Litre</i>	17 000	17 000	17 000	17 000
4.	Gula Pasir <i>Sugar</i>	Kilogram <i>Kilogram</i>	13 000	13 000	13 000	13 000
5.	Garam Hancur <i>Crushed Salt</i>	Bungkus <i>Package</i>	2 000	2 000	4 500	2 000
6.	Minyak Tanah <i>Kerosene</i>	Liter <i>Litre</i>	16 000	16 000	16 000	16 000
7.	Sabun Cuci Sunlight <i>Sunlight</i>	Buah <i>Piece</i>	15 500	15 500	15 500	15 000
8.	Tekstil <i>Textiles</i>	Meter <i>Metre</i>	-	-	-	-
9.	Batik Mutu Sedang <i>Standard Quality Batik</i>	Helai <i>Sheet</i>	-	-	-	-

Sumber : Dinas Perindustrian, Perdagangan, Koperasi, Usaha Kecil, dan Menengah Kabupaten Kepulauan Selayar

Source : *Industry, Trade, Cooperation, Small and Medium Enterprises Office of Kepulauan Selayar Regency*





# BAB 11 PENGELUARAN PENDUDUK DAN KONSUMSI MAKANAN

## Chapter 11 POPULATION EXPENDITURE AND FOOD CONSUMPTION

Rata-rata Pengeluaran Per Kapita Sebulan Menurut Kelompok Makanan  
*Average Expenditure Per Capita Per Month by Food Group*

Perkotaan <i>Urban</i>	Perdesaan <i>Rural</i>	Perkotaan + Perdesaan <i>Urban + Rural</i>
Rp 562 130	Rp 541 123	Rp 545 341

Rata-rata Pengeluaran Per Kapita Sebulan Menurut Kelompok Bukan Makanan  
*Average Expenditure Per Capita Per Month by Non-Food Group*

Perkotaan <i>Urban</i>	Perdesaan <i>Rural</i>	Perkotaan + Perdesaan <i>Urban + Rural</i>
Rp 709 995	Rp 317 760	Rp 396 528





# PENGELUARAN PENDUDUK DAN KONSUMSI MAKANAN

## PENJELASAN TEKNIS

1. Susenas pertama kali dilaksanakan pada tahun 1963. Dalam dua dekade terakhir, sampai dengan tahun 2010, Susenas dilaksanakan setiap tahun. Susenas di desain memiliki 3 modul (Modul Konsumsi/Pengeluaran Rumah Tangga, Modul Sosial, Budaya dan Pendidikan, serta Modul Perumahan dan Kesehatan) dan setiap modul dilaksanakan setiap 3 tahun sekali. Pada tahun 2011 dilaksanakan Susenas Modul Konsumsi/Pengeluaran Rumah Tangga. Pelaksanaannya secara triwulanan, yaitu setiap tahun akan dilakukan pengumpulan data pada bulan Maret, Juni, September, dan Desember. Mulai tahun 2015 dilaksanakan Susenas Modul Konsumsi/Pengeluaran Rumah Tangga. Pelaksanaannya secara Semesteran, yaitu setiap tahun akan dilakukan pengumpulan data pada bulan Maret, dan September.
2. Sejak tahun 2015-2017 Susenas dilaksanakan secara semesteran. Data hasil pencacahan setiap semesteran hanya di bulan September dapat disajikan baik untuk tingkat nasional maupun provinsi, sedangkan untuk bulan Maret datanya dapat disajikan sampai dengan tingkat kabupaten/kota.
3. Pelaksanaan Susenas Maret 2017 mencakup 300.000 rumah tangga

## TECHNICAL NOTES

1. *Susenas was first implemented in 1963. In the last two decades, up to 2010, Susenas was held every year. Susenas is designed to have 3 modules (Household Consumption / Expenditure Modules, Social, Cultural and Education Modules, and Housing and Health Modules) and each module is carried out every 3 years. In 2011 the Susenas Consumption Module / Household Expenditure was implemented. The implementation is on a quarterly basis, which is to collect data every year in March, June, September and December. Starting in 2015 the Susenas Consumption Module / Household Expenditure was implemented. The implementation is Semesterly, which is to collect data every year in March and September.*
2. *Since 2015-2017 Susenas was held semi-annually. Data from the enumeration every semester only in September can be presented both at the national and provincial levels, while for March the data can be presented up to the regency / city level.*
3. *The implementation of the Susenas Maret 2017 covers 300,000 sample*

## **POPULATION EXPENDITURE AND FOOD CONSUMPTION**

sampel yang tersebar di seluruh provinsi dan 514 Kabupaten/Kota di Indonesia, di mana untuk Susenas September 2017 sebanyak 75.000 rumah tangga.

4. Data konsumsi/pengeluaran yang dikumpulkan pada Susenas Maret 2017 dibagi menjadi dua kelompok, yaitu konsumsi makanan dan bukan makanan
5. Konsumsi/ pengeluaran makanan dirinci menjadi 215 komoditi, masing-masing dikumpulkan data kuantitas dan nilainya.
6. Untuk konsumsi bukan makanan, pada umumnya yang dikumpulkan hanya dat nilainya, kecuali untuk beberapa jenis pengeluaran tertentu seperti penggunaan listrik, air, gas, dan bahan bakar minyak (BBM) yang juga dikumpulkan kuantitasnya.
7. **Pengeluaran rata-rata per kapita** adalah biaya yang dikeluarkan untuk konsumsi semua anggota rumah tangga selama sebulan baik yang berasal dari pembelian, pemberian maupun produksi sendiri dibagi dengan banyaknya anggota rumah tangga dalam rumah tangga tersebut.

*households spread across all provinces and 514 regency / cities in Indonesia, where for Susenas September 2017 is 75,000 households.*

4. *The data of consumption/expenditure collected in Susenas Maret 2017 are divided into two groups, namely food and non-food consumption.*
5. *Consumption/expenditure on food covers 215 commodities, both quantity data and values are collected.*
6. *For consumption of non-food, the data collected in general are only their values, except for certain types of expenditure, such as electricity, water, gas, and fuel, which are also collected for their quantity data.*
7. ***Per capita Average Expenditure*** *is the cost spent for all household members' consumption during the month, whether from purchasing, giving or own production, divided by the number of household members in the household.*

## PENGELUARAN PENDUDUK DAN KONSUMSI MAKANAN

### ULASAN

### DESCRIPTION

#### **Pengeluaran Penduduk**

Berdasarkan hasil Survei Sosial Ekonomi Nasional Kor, Maret 2017 didapatkan hasil bahwa sebanyak 14,00% penduduk dari Kepulauan Selayar termasuk dari golongan yang memiliki pengeluaran Rp. 300.000 – Rp. 499.999 per kapita sebulan.

#### **Konsumsi Makanan**

Sedangkan dari sisi pengeluaran menurut kelompok makanan, penduduk lebih banyak memberikan pengeluarannya untuk makanan dan minuman jadi pada tahun 2017

#### **Population Expenditure**

*Based on National Socio Economic Survey kor, March 2017 showed that 14.00% of population in Kepulauan Selayar classified as population with 300,000 – 499,999 rupiahs of expenditure per capita per month.*

#### **Food Consumption**

*In term of Food Group Consumption, the population choose to consume Prepared food and beverages in 2017.*

## POPULATION EXPENDITURE AND FOOD CONSUMPTION

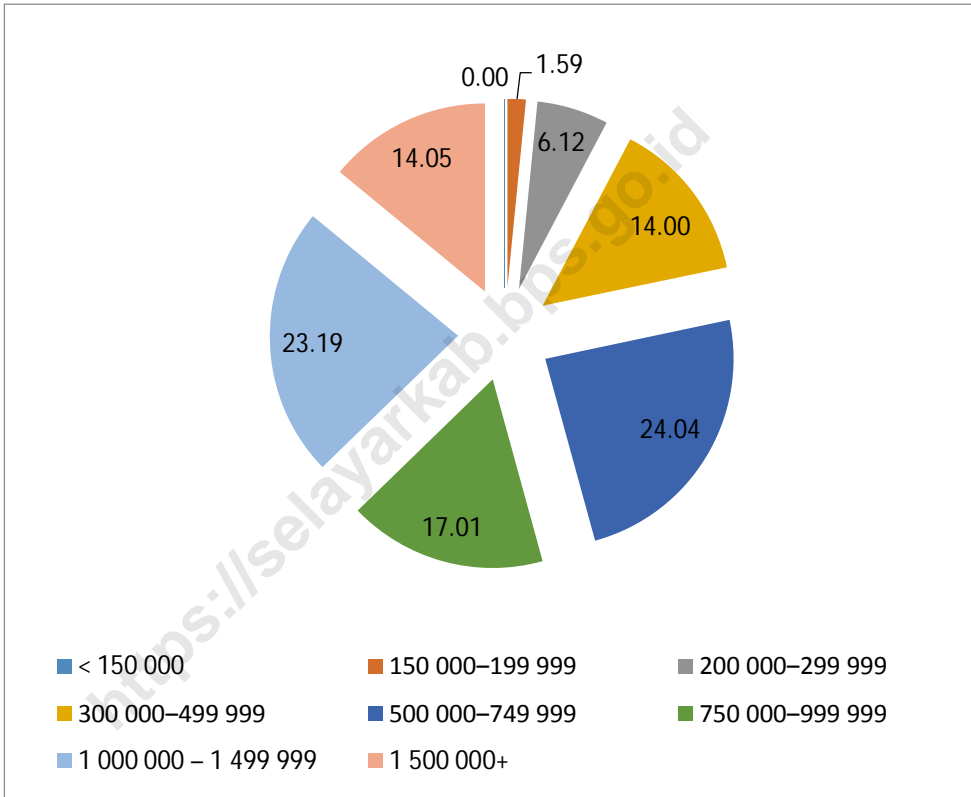
Persentase Penduduk Menurut Golongan Pengeluaran Per Kapita Sebulan di Kabupaten Kepulauan Selayar, 2017

Percentage of Population by Expenditure Per Capita Per Month in Kepulauan Selayar Regency, 2017

Gambar

8

Picture



## PENGELUARAN PENDUDUK DAN KONSUMSI MAKANAN

**Tabel** 11.1 **Persentase Penduduk Menurut Golongan Pengeluaran Per Kapita Sebulan di Kabupaten Kepulauan Selayar, 2017**  
**Table** 11.1 **Percentage of Population by Expenditure Per Capita Per Month Class in Kepulauan Selayar Regency, 2017**

Golongan Pengeluaran <i>Expenditure Class</i> (rupiah)	Persentase Penduduk <i>Percentage of Population</i>
(1)	(2)
< 150 000	0,00
150 000–199 999	1,59
200 000–299 999	6,12
300 000–499 999	14,00
500 000–749 999	24,04
750 000–999 999	17,01
1 000 000 – 1 499 999	23,19
1 500 000+	14,05
<b>Jumlah/Total</b>	<b>100,00</b>

Sumber : Survei Sosial Ekonomi Nasional 2017

Source : National Socio Economic Survey 2017



## POPULATION EXPENDITURE AND FOOD CONSUMPTION

**Tabel** 11.2 Rata-rata Pengeluaran Per Kapita Sebulan Menurut Kelompok Makanan di Kabupaten Kepulauan Selayar, 2017  
**Table** 11.2 *Average Expenditure Per Capita Per Month by Food Group in Kepulauan Selayar Regency, 2017*

Kelompok Makanan <i>Food Group</i>	Perkotaan <i>Urban</i> (rupiah)	Perdesaan <i>Rural</i> (rupiah)	Perkotaan+Perdesaan <i>Urban+Rural</i> (rupiah)
(1)	(2)	(3)	(4)
Padi-padian/ <i>Cereals</i>	54 220	80 246	75 020
Umbi-umbian/ <i>Tubers</i>	6 010	7 047	6 838
Ikan/Udang/Cumi/Kerang <i>Fish/Prawn/Squid/Clam</i>	50 988	54 665	53 927
Daging/ <i>Meat</i>	1 687	4 876	4 235
Telur dan susu/ <i>Eggs and milk</i>	33 247	17 662	20 792
Sayur-sayuran/ <i>Vegetables</i>	29 532	27 704	28 071
Kacang-kacangan/ <i>Legumes</i>	5 969	6 902	6 715
Buah-buahan/ <i>Fruits</i>	27 454	19 457	21 063
Minyak dan Kelapa/ <i>Oil and Coconut</i>	11 784	16 003	15 156
Bahan minuman/ <i>Beverage stuffs</i>	17 995	26 181	24 537
Bumbu-bumbuan/ <i>Spices</i>	15 568	14 864	15 005
Konsumsi lainnya/ <i>Miscellaneous food items</i>	16 413	13 970	14 460
Makanan dan minuman jadi <i>Prepared food and beverages</i>	228 040	162 030	175 286
Rokok/ <i>Cigarette</i>	63 225	89 516	84 237
<b>Jumlah/Total</b>	<b>562 130</b>	<b>541 123</b>	<b>545 341</b>

Sumber : Survei Sosial Ekonomi Nasional 2017  
 Source : National Socio Economic Survey 2017

## PENGELUARAN PENDUDUK DAN KONSUMSI MAKANAN

**Tabel** 11.3 **Rata-rata Pengeluaran Per Kapita Sebulan Menurut Kelompok Bukan Makanan di Kabupaten Kepulauan Selayar, 2017**  
**Table** 11.3 **Average Expenditure Per Capita Per Month by Non-Food Group in Kepulauan Selayar Regency, 2017**

Kelompok Bukan Makanan <i>Non-Food Group</i>	Perkotaan <i>Urban</i> (rupiah)	Perdesaan <i>Rural</i> (rupiah)	Perkotaan+Perdesaan <i>Urban+Rural</i> (rupiah)
(1)	(2)	(3)	(4)
Perumahan dan fasilitas rumah tangga/ <i>Housing and household facility</i>	253 016	169 317	186 125
Aneka barang dan jasa/ <i>Goods and services</i>	132 174	60 296	74 731
Pakaian, alas kaki, dan tutup kepala <i>Clothing, footwear, and headgear</i>	56 901	19 403	26 933
Barang yang tahan lama/ <i>Durable goods</i>	190 755	36 342	67 351
Pajak, pungutan, dan asuransi <i>Taxes and insurances</i>	60 189	19 710	27 839
Keperluan pesta dan upacara <i>Parties and ceremonies</i>	16 960	12 693	13 550
<b>Jumlah/Total</b>	<b>709 995</b>	<b>317 760</b>	<b>396 528</b>

Sumber : Survei Sosial Ekonomi Nasional 2017  
 Source : National Socio Economic Survey 2017



# BAB 12 PENDAPATAN REGIONAL

## Chapter 12 REGIONAL INCOME

Pendapatan Perkapita Kabupaten Kepulauan Selayar pada tahun 2017 adalah 39 Juta Rupiah



*Income Per Capita in Kepulauan Selayar Regency in 2017 is 39 Million Rupiah*

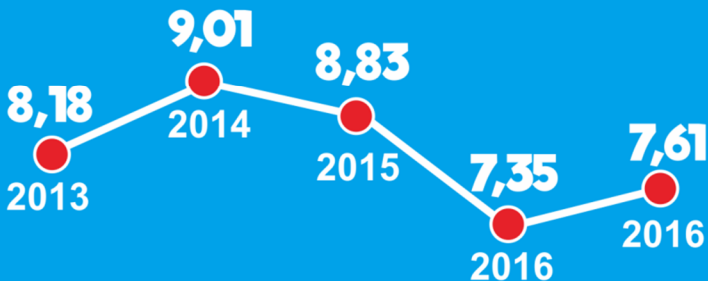
PDRB atas dasar harga berlaku, Tahun 2017 mencapai 5,2 triliun Rupiah

*GRDP at current prices, 2017 reaches 5.2 trillion Rupiah*



### Laju Pertumbuhan Ekonomi

#### *Economic Growth*





### PENJELASAN TEKNIS

1. Penghitungan statistik neraca nasional mengikuti buku petunjuk yang diterbitkan oleh Perserikatan Bangsa Bangsa (PBB) dikenal sebagai Sistem Neraca Nasional (SNN). SNN adalah rekomendasi internasional tentang bagaimana menyusun ukuran aktivitas ekonomi yang sesuai dengan standar neraca baku yang didasarkan pada prinsip-prinsip ekonomi. Rekomendasi yang dimaksud dinyatakan dalam sekumpulan konsep, definisi, klasifikasi, dan aturan neraca yang disepakati secara internasional dalam mengukur indikator tertentu seperti Produk Domestik Bruto (PDB). Salah satu bentuk adaptasi pencatatan statistik nasional adalah melakukan perubahan tahun dasar PDB Indonesia dari tahun 2000 ke 2010. Perubahan tahun dasar PDB dilakukan seiring dengan mengadopsi rekomendasi PBB yang tertuang dalam Sistem Neraca Nasional 2008 (SNA 2008).
2. Produk Domestik Bruto pada tingkat nasional serta Produk Domestik Regional Bruto (PDRB) pada tingkat regional (provinsi) menggambarkan kemampuan suatu wilayah untuk menciptakan nilai tambah pada suatu waktu tertentu. Untuk menyusun PDB maupun PDRB digunakan 2 pendekatan, yaitu lapangan usaha dan pengeluaran. Keduanya menyajikan komposisi data nilai tambah dirinci

### TECHNICAL NOTES

1. *The method used to estimate national accounts statistics is based on the standard guidelines formed by United Nation known as System of National Accounts (SNA). SNA is the internationally agreed standard set of recommendations on how to compile measures of economic activity in accordance with strict accounting conventions based on economic principles. The recommendations are expressed in term of a set of concepts, definitions, classifications and accounting rules that comprise the internationally agreed standard for measuring indicators such as Gross Domestic Product (GDP). One of the improvement in the national statistical system is to rebase GDP form base year 2000 to 2010 in order to capture current economic condition. It is in line with the United Nations (UN) recommendation on 2008 SNA.*
2. *The basic measure of the value added arising from economic activity is known as Gross Domestic Product at the national level and Gross Regional Domestic Product (GRDP) at the regional level (provinces/regencies/municipalities). To compile these statistics, two approaches have been used, i.e. "production approach" and "expenditure approach". The first*

## REGIONAL INCOME

menurut sumber kegiatan ekonomi (lapangan usaha) dan menurut komponen penggunaannya. PDB maupun PDRB dari sisi lapangan usaha merupakan penjumlahan seluruh komponen nilai tambah bruto yang mampu diciptakan oleh sektor-sektor ekonomi atas berbagai aktivitas produksinya. Sedangkan dari sisi pengeluaran menjelaskan tentang penggunaan dari nilai tambah tersebut.

3. PDB menurut lapangan usaha mengalami perubahan klasifikasi dari 9 lapangan usaha menjadi 17 lapangan usaha. PDB menurut lapangan usaha dirinci menurut total nilai tambah dari seluruh sektor ekonomi yang mencakup lapangan usaha Pertanian, Kehutanan, dan Perikanan; Pertambangan dan Penggalian; Industri Pengolahan; Pengadaan Listrik dan Gas; Pengadaan Air, Pengelolaan Sampah, Limbah dan Daur Ulang; Konstruksi; Perdagangan Besar dan Eceran, Reparasi Mobil dan Sepeda Motor; Transportasi dan Pergudangan; Penyediaan Akomodasi dan Makan Minum; Informasi dan Komunikasi; Jasa Keuangan dan Asuransi; Real Estat; Jasa Perusahaan; Administrasi Pemerintahan, Pertahanan dan Jaminan Sosial Wajib; Jasa Pendidikan; Jasa Kesehatan dan Kegiatan Sosial; dan Jasa lainnya

*approach is to measure value added produced by various kinds of economic activities, while the second approach is to measure final uses of the country's output. In other words, GDP/GRDP is the sum of total value added produced by all economic industries (activities) and the way of using it.*

3. *GDP by industry classification changes from 9 sectors to 17 industries. GDP by industry is classified by types of economic activities such as Agriculture, Forestry and Fishing; Mining and Quarrying; Manufacturing; Electricity and Gas; Water supply, Sewerage, Waste Management and Remediation Activities; Construction; Wholesale and Retail Trade; Repair of Motor Vehicles and Motorcycles; Transportation and Storage; Accommodation and Food Service Activities; Information and Communication; Financial and Insurance Activities; Real Estate Activities; Business Activities; Public Administration; Defence and Compulsory Social Security; Education; Human Health and Social Work Activities; and Other Services Activities.*

## PENDAPATAN REGIONAL

4. PDB menurut pengeluaran mengalami perubahan klasifikasi dimana pengeluaran konsumsi Lembaga Non Profit yang Melayani Rumah Tangga (LNPRT) yang sebelumnya termasuk bagian dari pengeluaran konsumsi rumah tangga menjadi komponen terpisah. Sehingga klasifikasi PDB menurut pengeluaran dirinci menjadi 7 komponen yaitu komponen pengeluaran konsumsi rumah tangga, pengeluaran konsumsi LNPRT, pengeluaran konsumsi pemerintah, pembentukan modal tetap bruto, perubahan inventori, ekspor barang dan jasa, dan impor barang dan jasa.
  5. Pengeluaran konsumsi rumah tangga mencakup berbagai pengeluaran konsumsi akhir rumah tangga atas barang dan jasa untuk memenuhi kebutuhan individu ataupun kelompok secara langsung. Pengeluaran rumah tangga di sini mencakup makanan dan minuman selain restoran; pakaian, alas kaki dan jasa perawatannya; perumahan dan perlengkapan rumah tangga; kesehatan dan pendidikan; transportasi dan komunikasi; restoran dan hotel serta lainnya.
  6. Pengeluaran Konsumsi Pemerintah terdiri dari Pengeluaran Konsumsi Individu dan Pengeluaran Konsumsi Kolektif. Barang dan jasa individu merupakan barang dan jasa privat,
4. *GDP by expenditure classification changes where consumption expenditure Non-profit Institutions Serving Households (NPISH) previously included as part of household consumption expenditure is taken out into separate component. So that, GDP by type of expenditures is classified into: household consumption expenditure, NPISH consumption expenditure, government consumption expenditure, gross fixed capital formation, changes in inventories, exports of goods and services, and imports of goods and services.*
  5. *Household consumption expenditures consist of expenditures incurred by households, which are used for both individual or collective needs. Household consumptions are classified into food and beverages other than restaurants; clothing, footwear, and related maintenance services; housing and household equipment; health and education; transport and communication; restaurants and hotels; and others.*
  6. *Government consumption expenditure consists of Individual Consumption Expenditure and Collective Consumption Expenditure. Individual goods and services are private goods*



## REGIONAL INCOME

dimana ciri-ciri barang privat adalah a) *Scarcity*, yaitu ada kelangkaan / keterbatasan dalam jumlah; b) *Excludable consumption*, yaitu konsumsi suatu barang dapat dibatasi hanya pada mereka yang memenuhi persyaratan tertentu (biasanya harga); c) *Rivalrous competition*, yaitu konsumsi oleh satu konsumen akan mengurangi atau menghilangkan kesempatan pihak lain untuk melakukan hal serupa. Contoh barang dan jasa yang dihasilkan pemerintah dan tergolong sebagai barang dan jasa individu adalah jasa pelayanan kesehatan pemerintah di rumah sakit/puskesmas dan jasa pendidikan di sekolah/universitas negeri. Sedangkan barang dan jasa kolektif ekuivalen dengan barang publik yang memiliki ciri a) *Non rivalry*, yaitu penggunaan satu konsumen terhadap suatu barang tidak mengurangi kesempatan konsumen lain untuk juga mengkonsumsi barang tersebut; b) *Non excludable*, yaitu apabila suatu barang publik tersedia, maka tidak ada yang dapat menghalangi siapapun untuk memperoleh manfaat dari barang tersebut atau dengan kata lain setiap orang memiliki akses ke barang tersebut. Contoh barang dan jasa yang dihasilkan pemerintah dan tergolong sebagai barang dan jasa kolektif adalah jasa pertahanan yang dilakukan TNI dan keamanan yang dilakukan kepolisian.

*and services, which the characteristics of private goods is a) Scarcity, that there is a scarcity/limited in number; b) Excludable consumption, the consumption of goods can be limited only to those who meet certain requirements (usually the price); c) Rivalrous competition, ie consumption by the consumer will reduce or eliminate the chance of another party to do so. Examples of goods and services produced by government and classified as goods and services of individuals is the government health services in hospitals/health centers and education services in schools/universities. Collective goods and services equivalent to public goods characterized by a) Non-rivalry, namely the use of a consumer for an item does not reduce the chance of another consumer to also consume goods; b) Non-excludable, i.e. when a public good available, then nothing can hinder anyone to benefit from the goods or in other words everyone has access to the goods. Examples of goods and services produced by government and classified as collective goods and services is carried military defense services and the police's security.*

## PENDAPATAN REGIONAL

7. Pembentukan Modal Tetap Bruto (PMTB) mencakup pengadaan, pembuatan, dan pembelian barang modal. Barang modal dimaksud adalah barang-barang yang digunakan untuk proses produksi, tahan lama atau yang mempunyai umur pemakaian lebih dari satu tahun seperti bangunan, mesin-mesin dan alat angkutan. Termasuk pula di sini perbaikan besar (berat) yang sifatnya memperpanjang umur atau mengubah bentuk atau kapasitas barang modal tersebut. Pengeluaran barang modal untuk keperluan militer juga dicakup sebagai PMTB. Klasifikasi komponen PMTB dibagi menjadi 6 sub komponen yaitu Konstruksi; Mesin dan Peralatan; Kendaraan; Peralatan Lainnya; *Cultivated Biological Resources* (CBR) dan Produk Kekayaan Intelektual.
  8. Ekspor barang dan jasa merupakan transaksi perdagangan barang dan jasa dari penduduk (residen) ke bukan penduduk (nonresiden). Impor barang dan jasa adalah transaksi perdagangan dari bukan penduduk ke penduduk. Ekspor atau impor barang terjadi pada saat terjadi perubahan hak kepemilikan barang antara penduduk dengan bukan penduduk (dengan atau tanpa perpindahan fisik barang tersebut). Pada PDB dengan tahun dasar 2010, ekspor dan impor barang dirinci menjadi nonmigas dan migas.
7. *Gross Fixed Capital Formation (GFCF) includes procurement, manufacture, and the purchase of capital goods. Capital goods are goods which are used for the production process, durable or have a service life of more than one year such as buildings, machinery, and transportation equipment. Including here: huge improvement that are to extend the life or changing the shape or the capacity of the capital goods. Capital expenditures for military purposes are also covered as GFCF. GFCF component are classified into six sub-components: Construction; Machinery and Equipment; vehicle; Other equipment; Cultivated Biological Resources (CBR) and Intellectual Property Product.*
  8. *Exports of goods and services consist of transactions of goods and services from residents to non-residents. Imports of goods and services consist of transaction of goods and services from non-residents to residents. Exports and imports of goods occur when there are changes in ownership of goods between residents and non-residents (with or without physical movements of goods across frontiers). On the GDP at 2010 basic year, exports and imports of goods specified into non- oil and gas and oil and gas.*

## REGIONAL INCOME

9. Produk Domestik Bruto maupun agregat turunannya disajikan dalam 2 (dua) versi penilaian, yaitu atas dasar "harga berlaku" dan atas dasar "harga konstan". Disebut sebagai harga berlaku karena seluruh agregat dinilai dengan menggunakan harga pada tahun berjalan, sedangkan harga konstan penilaiannya didasarkan kepada harga satu tahun dasar tertentu, dalam publikasi ini digunakan harga tahun 2010.
  10. Laju pertumbuhan Produk Domestik Bruto diperoleh dari perhitungan PDB atas dasar harga konstan. Diperoleh dengan cara mengurangi nilai PDB pada tahun ke-n terhadap nilai pada tahun ke n-1 (tahun sebelumnya), dibagi dengan nilai pada tahun ke n-1, dikalikan dengan 100 persen. Laju pertumbuhan menunjukkan perkembangan agregat pendapatan dari satu waktu tertentu terhadap waktu sebelumnya.
9. *GDP and its aggregations are presented in two forms: at current market prices and at constant base year market prices. In presenting current market prices, all aggregates are valued at current market prices, while base year constant market prices are shown by valuing all aggregates at fixed base year prices. Year of 2010 is used as the base year in this publication.*
  10. *Growth rate of Gross Domestic Product is derived from GDP at constant market prices. It is obtained by subtracting the value of GDP year n with the value of GDP year n-1, divided by the value of GDP year n-1 then multiplied by 100 percent. The growth rate of GDP explains the income growth during the given period.*

**ULASAN**

**DESCRIPTION**

**Produk Domestik Regional Bruto**

Berdasarkan hasil perhitungan PDRB tahun 2017, angka PDRB atas dasar harga berlaku mencapai 5,2 triliun rupiah dengan kontribusi dari Kategori A (Pertanian, Kehutanan dan Perikanan) masih menjadi penyumbang terbesar dengan sumbangan sebesar 46,6%.

Menurut perhitungan, pada tahun 2017 penduduk Kabupaten Kepulauan Selayar memiliki pendapatan perkapita sebesar 39 juta rupiah.

Jika dilihat dari sisi pertumbuhan ekonomi, Kepulauan Selayar memiliki pertumbuhan ekonomi sebesar 7,61% dimana angka ini meningkat jika dibandingkan dengan tahun sebelumnya.

Dalam publikasi ini dilakukan beberapa revisi angka yang sebelumnya pernah dirilis di publikasi sebelumnya karena digunakannya angka sementara dan angka sangat sementara.

**Gross Regional Domestic Product**

*By the calculation of Gross Regional Domestic Product (GRDP) in 2017, the value reached 5.2 trillion rupiahs where Category A (Agriculture, Forestry and Fishery) remain the biggest contributor with 46.6% contribution for GDRP.*

*By the calculation, in 2016 the per capita income in Kepulauan Selayar Regency reached 39 million rupiah*

*In term of economic growth, Kepulauan Selayar had 7.61 % of economic growth in 2017, slightly increase from 2016.*

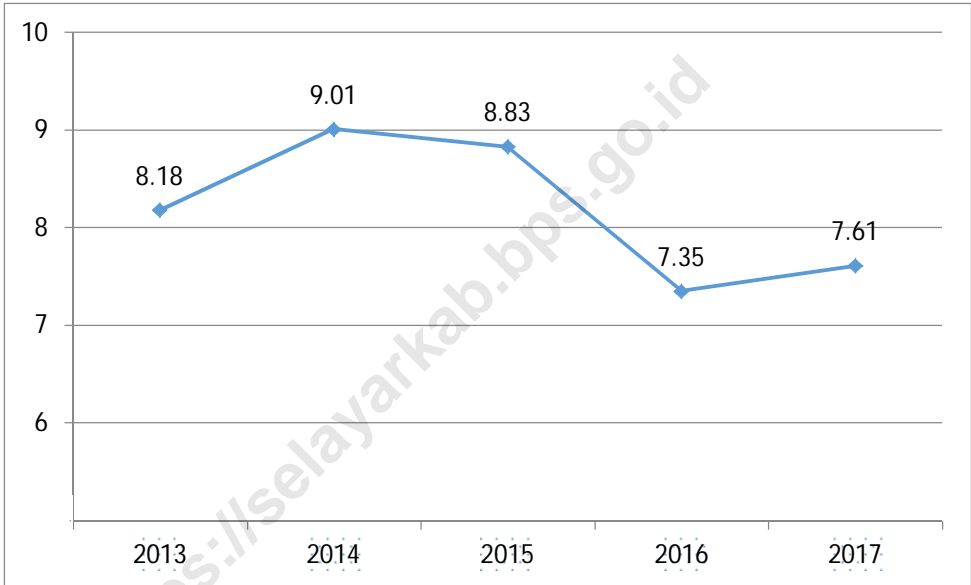
*In this publication we adjusted some revised figures from previous publication because of preliminary figures and very preliminary figures.*

## REGIONAL INCOME

Gambar  
Picture

9

Laju Pertumbuhan Ekonomi di Kepulauan Selayar, 2017  
*Economic Growth in Kepulauan Selayar Regency, 2017*



## PENDAPATAN REGIONAL

Tabel  
Table

12.1

**Produk Domestik Regional Bruto Atas Dasar Harga Berlaku Menurut Lapangan Usaha di Kabupaten Kepulauan Selayar (juta rupiah), 2013–2017**  
*Gross Regional Domestic Product at Current Market Prices by Industry in Kepulauan Selayar Regency (million rupiahs), 2013–2017*

Kategori Category	Lapangan Usaha Industry	2013	2014	2015
(1)	(2)	(3)	(4)	(5)
A	Pertanian, Kehutanan, dan Perikanan	1 246 101,78	1 580 000,04	1 913 845,89
B	Pertambangan dan Penggalian	23 791,88	31 332,40	40 300,44
C	Industri Pengolahan	87 581,43	98 236,62	108 399,88
D	Pengadaan Listrik dan Gas	2 580,06	2 870,72	2 993,01
E	Pengadaan Air, Pengelolaan Sampah, Limbah dan Daur Ulang	3 625,08	4 046,73	4 204,57
F	Konstruksi	544 596,06	677 643,29	810 690,53
G	Perdagangan Besar dan Eceran; Reparasi Mobil dan Sepeda Motor	234 962,32	263 205,52	301 646,39
H	Transportasi dan Pergudangan	64 884,22	81 132,86	99 026,28
I	Penyediaan Akomodasi dan Makan Minum	6 137,57	7 146,47	8 150,85
J	Informasi dan Komunikasi	75 650,70	81 067,04	85 964,93
K	Jasa Keuangan dan Asuransi	35 502,06	42 274,35	50 542,52
L	Real Estate	45 791,73	52 903,58	60 015,44
M,N	Jasa Perusahaan	477,39	583,90	690,42
O	Administrasi Pemerintahan, Pertahanan dan Jaminan Sosial Wajib	270 545,12	304 514,64	363 863,32
P	Jasa Pendidikan	174 620,15	193 348,17	214 452,61
Q	Jasa Kesehatan dan Kegiatan Sosial	51 184,12	58 937,31	66 690,50
R,S,T,U	Jasa lainnya	12 828,74	14 859,94	16 891,15
<b>Produk Domestik Regional Bruto Gross Regional Domestic Product</b>		<b>2 880 860,40</b>	<b>3 494 103,60</b>	<b>4 148 368,75</b>

## REGIONAL INCOME

Lanjutan Tabel/Continued Table 12.1

Kategori Category	Lapangan Usaha Industry	2016 <sup>*)</sup>	2017 <sup>**)</sup>
(1)	(2)	(6)	(7)
A	Pertanian, Kehutanan, dan Perikanan	2 176 963,66	2 458 712,95
B	Pertambangan dan Penggalian	47 587,79	49 637,16
C	Industri Pengolahan	121 406,65	135 961,37
D	Pengadaan Listrik dan Gas	3 397,26	4 516,05
E	Pengadaan Air, Pengelolaan Sampah, Limbah dan Daur Ulang	4 513,45	4 965,59
F	Konstruksi	953 813,00	1 090 218,64
G	Perdagangan Besar dan Eceran; Reparasi Mobil dan Sepeda Motor	355 887,10	399 108,98
H	Transportasi dan Pergudangan	110 682,53	119 707,89
I	Penyediaan Akomodasi dan Makan Minum	9 301,93	10 436,04
J	Informasi dan Komunikasi	95 928,65	108 380,05
K	Jasa Keuangan dan Asuransi	59 686,01	65 707,90
L	Real Estate	67 773,10	75 100,22
M,N	Jasa Perusahaan	803,86	910,37
O	Administrasi Pemerintahan, Pertahanan dan Jaminan Sosial Wajib	336 022,05	364 788,30
P	Jasa Pendidikan	245 790,33	280 624,20
Q	Jasa Kesehatan dan Kegiatan Sosial	76 585,28	85 052,33
R,S,T,U	Jasa lainnya	19 749,71	22 915,44
<b>Produk Domestik Regional Bruto Gross Regional Domestic Product</b>		<b>4 685 892,36</b>	<b>5 276 743,51</b>

Sumber : Diolah dari Hasil Sensus, Survei, dan Berbagai Sumber Lainnya  
 Source : Based on Census, Surveys, and Other Sources

Keterangan \*) : Angka Sementara  
 \*\*) : Angka Sangat Sementara

## PENDAPATAN REGIONAL

**Tabel**  
**Table** 12.2

**Produk Domestik Regional Bruto Atas Dasar Harga Konstan 2010 Menurut Lapangan Usaha di Kabupaten Kepulauan Selayar (juta rupiah), 2013–2017**  
**Gross Regional Domestic Product at Current Market Prices 2010 by Industry in Kepulauan Selayar Regency (million rupiahs), 2013–2017**

Kategori <i>Category</i>	Lapangan Usaha <i>Industry</i>	2013	2014	2015
(1)	(2)	(3)	(4)	(5)
A	Pertanian, Kehutanan, dan Perikanan	967 719,69	1 084 850,29	1 188 492,86
B	Pertambangan dan Penggalian	17 623,92	19 894,20	22 164,48
C	Industri Pengolahan	76 404,34	80 529,71	84 955,16
D	Pengadaan Listrik dan Gas	3 179,27	3 563,76	3 866,80
E	Pengadaan Air, Pengelolaan Sampah, Limbah dan Daur Ulang	3 337,99	3 535,45	3 567,66
F	Konstruksi	396 697,40	430 618,91	473 435,26
G	Perdagangan Besar dan Eceran; Reparasi Mobil dan Sepeda Motor	203 424,31	221 138,37	237 819,59
H	Transportasi dan Pergudangan	52 394,08	58 021,31	62 604,63
I	Penyediaan Akomodasi dan Makan Minum	5 422,78	5 691,18	5 975,49
J	Informasi dan Komunikasi	71 893,34	76 779,09	84 881,35
K	Jasa Keuangan dan Asuransi	28 022,54	28 693,62	31 677,15
L	Real Estate	39 683,63	43 064,31	46 444,99
M,N	Jasa Perusahaan	378,58	426,06	451,94
O	Administrasi Pemerintahan, Pertahanan dan Jaminan Sosial Wajib	229 423,02	236 986,27	255 025,16
P	Jasa Pendidikan	146 810,21	151 894,36	161 671,07
Q	Jasa Kesehatan dan Kegiatan Sosial	43 046,14	45 991,19	48 936,24
R,S,T,U	Jasa lainnya	10 913,61	11 671,27	12 428,93
<b>Produk Domestik Regional Bruto</b> <b>Gross Regional Domestic Product</b>		<b>2 296 374,87</b>	<b>2 503 349,35</b>	<b>2 724 398,75</b>



## REGIONAL INCOME

Lanjutan Tabel/*Continued Table 12.2*

Kategori Category	Lapangan Usaha Industry	2016 <sup>*)</sup>	2017 <sup>**)</sup>
(1)	(2)	(8)	(9)
A	Pertanian, Kehutanan, dan Perikanan	1 293 676,40	1 398 591,69
B	Pertambangan dan Penggalian	24 418,25	26 443,14
C	Industri Pengolahan	90 954,84	97 776,84
D	Pengadaan Listrik dan Gas	4 319,64	4 583,89
E	Pengadaan Air, Pengelolaan Sampah, Limbah dan Daur Ulang	3 781,54	4 106,02
F	Konstruksi	519 783,52	563 777,17
G	Perdagangan Besar dan Eceran; Reparasi Mobil dan Sepeda Motor	265 993,43	279 093,50
H	Transportasi dan Pergudangan	68 410,69	75 390,82
I	Penyediaan Akomodasi dan Makan Minum	6 529,38	7 155,96
J	Informasi dan Komunikasi	92 457,81	101 004,71
K	Jasa Keuangan dan Asuransi	36 489,76	37 984,57
L	Real Estate	49 916,83	54 006,39
M,N	Jasa Perusahaan	488,78	531,10
O	Administrasi Pemerintahan, Pertahanan dan Jaminan Sosial Wajib	227 789,15	240 293,70
P	Jasa Pendidikan	173 128,03	184 585,00
Q	Jasa Kesehatan dan Kegiatan Sosial	52 886,13	56 836,02
R,S,T,U	Jasa lainnya	13 691,92	15 228,06
<b>Produk Domestik Regional Bruto Gross Regional Domestic Product</b>		<b>2 924 716,09</b>	<b>3 147 388,58</b>

Sumber : Diolah dari Hasil Sensus, Survei, dan Berbagai Sumber Lainnya  
 Source : Based on Census, Surveys, and Other Sources

Keterangan \*) : Angka Sementara  
 \*\*) : Angka Sangat Sementara

## PENDAPATAN REGIONAL

**Distribusi Persentase Produk Domestik Regional Bruto Atas Dasar Harga Berlaku Menurut Lapangan Usaha di Kabupaten Kepulauan Selayar (persen), 2013–2017**

**Tabel** 12.3  
**Table**

***Percentage Distribution of Gross Regional Domestic Product at Current Market Prices by Industry in Kepulauan Selayar Regency (percent), 2013–2017***

Kategori <i>Category</i>	Lapangan Usaha <i>Industry</i>	2013	2014	2015
(1)	(2)	(3)	(4)	(5)
A	Pertanian, Kehutanan, dan Perikanan	43,25	45,22	46,13
B	Pertambangan dan Penggalian	0,83	0,90	0,97
C	Industri Pengolahan	3,04	2,81	2,61
D	Pengadaan Listrik dan Gas	0,09	0,08	0,07
E	Pengadaan Air, Pengelolaan Sampah, Limbah dan Daur Ulang	0,13	0,12	0,10
F	Konstruksi	18,90	19,39	19,54
G	Perdagangan Besar dan Eceran; Reparasi Mobil dan Sepeda Motor	8,16	7,53	7,27
H	Transportasi dan Pergudangan	2,25	2,32	2,39
I	Penyediaan Akomodasi dan Makan Minum	0,21	0,20	0,20
J	Informasi dan Komunikasi	2,63	2,32	2,07
K	Jasa Keuangan dan Asuransi	1,23	1,21	1,22
L	Real Estate	1,59	1,51	1,45
M,N	Jasa Perusahaan	0,02	0,02	0,02
O	Administrasi Pemerintahan, Pertahanan dan Jaminan Sosial Wajib	9,39	8,72	8,77
P	Jasa Pendidikan	6,06	5,53	5,17
Q	Jasa Kesehatan dan Kegiatan Sosial	1,78	1,69	1,61
R,S,T,U	Jasa lainnya	0,45	0,43	0,41
<b>Produk Domestik Regional Bruto <i>Gross Regional Domestic Product</i></b>		<b>100,00</b>	<b>100,00</b>	<b>100,00</b>

## REGIONAL INCOME

Lanjutan Tabel/*Continued Table* 12.3

Kategori <i>Category</i>	Lapangan Usaha <i>Industry</i>	2016 <sup>*)</sup>	2017 <sup>**)</sup>
(1)	(2)	(8)	(9)
A	Pertanian, Kehutanan, dan Perikanan	46,46	46,60
B	Pertambangan dan Penggalian	1,02	0,94
C	Industri Pengolahan	2,59	2,58
D	Pengadaan Listrik dan Gas	0,07	0,09
E	Pengadaan Air, Pengelolaan Sampah, Limbah dan Daur Ulang	0,10	0,09
F	Konstruksi	20,35	20,66
G	Perdagangan Besar dan Eceran; Reparasi Mobil dan Sepeda Motor	7,59	7,56
H	Transportasi dan Pergudangan	2,36	2,27
I	Penyediaan Akomodasi dan Makan Minum	0,20	0,20
J	Informasi dan Komunikasi	2,05	2,05
K	Jasa Keuangan dan Asuransi	1,27	1,25
L	Real Estate	1,45	1,42
M,N	Jasa Perusahaan	0,02	0,02
O	Administrasi Pemerintahan, Pertahanan dan Jaminan Sosial Wajib	7,17	6,91
P	Jasa Pendidikan	5,25	5,32
Q	Jasa Kesehatan dan Kegiatan Sosial	1,63	1,61
R,S,T,U	Jasa lainnya	0,42	0,43
<b>Produk Domestik Regional Bruto Gross</b> <b>Regional Domestic Product</b>		<b>100,00</b>	<b>100,00</b>

Sumber : Diolah dari Hasil Sensus, Survei, dan Berbagai Sumber Lainnya  
*Source : Based on Census, Surveys, and Other Sources*

Keterangan \*) : Angka Sementara  
 \*\*) : Angka Sangat Sementara

## PENDAPATAN REGIONAL

Tabel  
Table

12.4

**Laju Pertumbuhan Produk Domestik Regional Bruto Atas Dasar Harga Konstan 2010 Menurut Lapangan Usaha di Kabupaten Kepulauan Selayar (persen), 2013–2017**  
*Growth Rate of Gross Regional Domestic Product at 2010 Constant Market Prices by Industry in Kepulauan Selayar Regency (percent), 2013–2017*

Kategori Category	Lapangan Usaha Industry	2013	2014	2015
(1)	(2)	(3)	(4)	(5)
A	Pertanian, Kehutanan, dan Perikanan	6,72	12,10	9,55
B	Pertambangan dan Penggalian	10,32	12,88	11,41
C	Industri Pengolahan	7,42	5,40	5,50
D	Pengadaan Listrik dan Gas	8,32	12,09	8,50
E	Pengadaan Air, Pengelolaan Sampah, Limbah dan Daur Ulang	9,14	5,92	0,91
F	Konstruksi	13,53	8,55	9,94
G	Perdagangan Besar dan Eceran; Reparasi Mobil dan Sepeda Motor	7,75	8,71	7,54
H	Transportasi dan Pergudangan	8,71	10,74	7,90
I	Penyediaan Akomodasi dan Makan Minum	6,17	4,95	5,00
J	Informasi dan Komunikasi	11,50	6,80	10,55
K	Jasa Keuangan dan Asuransi	14,40	2,39	10,40
L	Real Estate	8,73	8,52	7,85
M,N	Jasa Perusahaan	14,51	12,54	6,07
O	Administrasi Pemerintahan, Pertahanan dan Jaminan Sosial Wajib	5,33	3,30	7,61
P	Jasa Pendidikan	7,16	3,46	6,44
Q	Jasa Kesehatan dan Kegiatan Sosial	6,41	6,84	6,40
R,S,T,U	Jasa lainnya	5,60	6,94	6,49
<b>Produk Domestik Regional Bruto Gross Regional Domestic Product</b>		<b>8,18</b>	<b>9,01</b>	<b>8,83</b>

## REGIONAL INCOME

Lanjutan Tabel/Continued Table 12,4

Kategori Category	Lapangan Usaha Industry	2016 <sup>*)</sup>	2017 <sup>**)</sup>
(1)	(2)	(7)	(8)
A	Pertanian, Kehutanan, dan Perikanan	8,85	8,11
B	Pertambangan dan Penggalian	10,17	8,29
C	Industri Pengolahan	7,06	7,50
D	Pengadaan Listrik dan Gas	11,71	6,12
E	Pengadaan Air, Pengelolaan Sampah, Limbah dan Daur Ulang	5,99	8,58
F	Konstruksi	9,79	8,46
G	Perdagangan Besar dan Eceran; Reparasi Mobil dan Sepeda Motor	11,85	4,92
H	Transportasi dan Pergudangan	9,27	10,20
I	Penyediaan Akomodasi dan Makan Minum	9,27	9,60
J	Informasi dan Komunikasi	8,93	9,24
K	Jasa Keuangan dan Asuransi	15,19	4,10
L	Real Estate	7,48	8,19
M,N	Jasa Perusahaan	8,15	8,66
O	Administrasi Pemerintahan, Pertahanan dan Jaminan Sosial Wajib	(10,68)	5,49
P	Jasa Pendidikan	7,09	6,62
Q	Jasa Kesehatan dan Kegiatan Sosial	8,07	7,47
R,S,T,U	Jasa lainnya	10,16	11,22
<b>Produk Domestik Regional Bruto Gross Regional Domestic Product</b>		<b>7,35</b>	<b>7,61</b>

Sumber : Diolah dari Hasil Sensus, Survei, dan Berbagai Sumber Lainnya  
Source : Based on Census, Surveys, and Other Sources

Keterangan \*) : Angka Sementara  
\*\*) : Angka Sangat Sementara

## PENDAPATAN REGIONAL

Tabel  
Table

12.5

**Laju Implisit Produk Domestik Regional Bruto Menurut Lapangan Usaha di Kabupaten Kepulauan Selayar (persen), 2013–2017**  
*Implicit Growth Rate of Gross Regional Domestic Product by Industry in Kepulauan Selayar Regency (percent), 2013–2017*

Kategori Category	Lapangan Usaha Industry	2013	2014	2015
(1)	(2)	(3)	(4)	(5)
A	Pertanian, Kehutanan, dan Perikanan	10.01	13.11	10.57
B	Pertambangan dan Penggalian	13.04	16.67	15.45
C	Industri Pengolahan	5.34	6.42	4.60
D	Pengadaan Listrik dan Gas	(15.14)	(0.74)	(3.91)
E	Pengadaan Air, Pengelolaan Sampah, Limbah dan Daur Ulang	2.38	5.40	2.96
F	Konstruksi	10.68	14.63	8.81
G	Perdagangan Besar dan Eceran; Reparasi Mobil dan Sepeda Motor	2.80	3.05	6.57
H	Transportasi dan Pergudangan	7.09	12.92	13.12
I	Penyediaan Akomodasi dan Makan Minum	2.98	10.95	8.63
J	Informasi dan Komunikasi	1.33	0.34	(4.08)
K	Jasa Keuangan dan Asuransi	7.31	16.29	8.30
L	Real Estate	5.17	6.46	5.19
M,N	Jasa Perusahaan	7.97	8.68	11.47
O	Administrasi Pemerintahan, Pertahanan dan Jaminan Sosial Wajib	3.19	8.96	11.04
P	Jasa Pendidikan	7.13	7.02	4.21
Q	Jasa Kesehatan dan Kegiatan Sosial	5.67	7.77	6.35
R,S,T,U	Jasa lainnya	7.72	8.31	6.74
<b>Produk Domestik Regional Bruto Gross Regional Domestic Product</b>		<b>8.04</b>	<b>11.26</b>	<b>9.09</b>

## REGIONAL INCOME

Lanjutan Tabel/*Continued Table 12.5*

Kategori <i>Category</i>	Lapangan Usaha <i>Industry</i>	2016 <sup>*)</sup>	2017 <sup>*)</sup>
(1)	(2)	(7)	(8)
A	Pertanian, Kehutanan, dan Perikanan	4.50	4.47
B	Pertambangan dan Penggalian	7.18	(3.68)
C	Industri Pengolahan	4.61	4.17
D	Pengadaan Listrik dan Gas	1.61	25.27
E	Pengadaan Air, Pengelolaan Sampah, Limbah dan Daur Ulang	1.27	1.32
F	Konstruksi	7.16	5.38
G	Perdagangan Besar dan Eceran; Reparasi Mobil dan Sepeda Motor	5.49	6.88
H	Transportasi dan Pergudangan	2.28	(1.86)
I	Penyediaan Akomodasi dan Makan Minum	4.44	2.37
J	Informasi dan Komunikasi	2.45	3.42
K	Jasa Keuangan dan Asuransi	2.52	5.76
L	Real Estate	5.07	2.42
M,N	Jasa Perusahaan	7.65	4.23
O	Administrasi Pemerintahan, Pertahanan dan Jaminan Sosial Wajib	3.39	2.91
P	Jasa Pendidikan	7.03	7.09
Q	Jasa Kesehatan dan Kegiatan Sosial	6.26	3.34
R,S,T,U	Jasa lainnya	6.14	4.32
<b>Produk Domestik Regional Bruto Gross</b> <b>Regional Domestic Product</b>		<b>5.22</b>	<b>4.64</b>

Sumber : Diolah dari Hasil Sensus, Survei, dan Berbagai Sumber Lainnya  
*Source : Based on Census, Surveys, and Other Sources*

Keterangan \*) : Angka Sementara  
 \*\*) : Angka Sangat Sementara

## PENDAPATAN REGIONAL

**Tabel 12.6** Perkembangan Produk Domestik Regional Bruto di Kabupaten Kepulauan Selayar, 2013 – 2017  
*Growth of Gross Regional Domestic Product of Kepulauan Selayar Regency, 2013 – 2017*

Periode <i>Period</i>	PDRB/GRDP (Jutaan Rp/ <i>Million Rp</i> )		Pertumbuhan Ekonomi/ <i>Economic Growth</i> (%)
	Harga Berlaku <i>At Current Market Prices</i>	Harga Konstan 2010 <i>At Constant 2010 Market Prices</i>	
(1)	(2)	(3)	(4)
2013	2 880 860,4	2 296 374,9	8,18
2014	3 494 103,6	2 503 349,4	9,01
2015	4 148 368,8	2 724 398,8	8,83
2016 <sup>*)</sup>	4 685 892,4	2 924 716,1	7,35
2017 <sup>**)</sup>	5 276 743,5	3 147 388,6	7,61

Sumber : Diolah dari Hasil Sensus, Survei, dan Berbagai Sumber Lainnya  
*Source : Based on Census, Surveys, and Other Sources*

Keterangan

\*) : Angka Sementara

\*\*\*) : Angka Sangat Sementara



## REGIONAL INCOME

Tabel 12.7 PDRB perkapita dan Pertumbuhan Ekonomi di Kabupaten Kepulauan Selayar, 2013-2017  
 Table 12.7 *Percapita Income and Growth Economic of Kepulauan Selayar Regency, 2013-2017*

Periode <i>Period</i>	Harga Berlaku <i>At Current Market Prices</i>	Harga Konstan 2010 <i>At Constant 2010 Market Prices</i>
(1)	(2)	(3)
<b>PDRB Perkapita (Rp) GRDP Percapita (Rp)</b>		
2013	22 644 713	18 050 424
2014	27 139 934	19 444 396
2015	31 861 756	20 924 883
2016 <sup>**</sup> )	35 605,732	22 223 442
2017 <sup>**</sup> )	39 673 868	23 664 042
<b>Pertumbuhan Ekonomi Economic Growth (%)</b>		
2013	8,18	
2014	9,01	
2015	8,83	
2016 <sup>*)</sup>	7,35	
2017 <sup>**</sup> )	7,61	

Sumber : Diolah dari Hasil Sensus, Survei, dan Berbagai Sumber Lainnya  
 Source : *Based on Census, Surveys, and Other Sources*

### Keterangan

\*) : Angka Sementara

\*\*\*) : Angka Sangat Sementara

## PENDAPATAN REGIONAL

**Tabel** 12.8 **Kontribusi PDRB Kabupaten Kepulauan Selayar terhadap PDRB Sulawesi Selatan, 2013-2017**  
**Table** 12.8 **Gross Regional Domestic Product of Kepulauan Selayar Regency's contribution to Gross Regional Domestic Product of Sulawesi Selatan, 2013-2017**

Periode Period	PDRB/GRDP (Jutaan Rp/ Million Rp)		Kontribusi Contribution (%)
	Kepulauan Selayar	Sulawesi Selatan	
(1)	(2)	(3)	(4)
<b>Atas Dasar Harga Berlaku At Current Market Prices</b>			
2013	2 880 860,40	258 836 416,19	1,11
2014	3 494 103,60	298 033 804,83	1,17
2015	4 148 368,75	340 390 214,27	1,22
2016 <sup>*)</sup>	4 685 892,36	379 632 264,91	1,23
2017 <sup>**)</sup>	5 276 743,51	418 931 582,29	1,26
<b>Atas Dasar Harga Konstan 2010 At Constant 2010 Market Prices</b>			
2013	2 296 374,87	217 589 132,10	1,06
2014	2 503 349,35	233 988 050,61	1,07
2015	2 724 398,75	250 802 993,05	1,09
2016 <sup>*)</sup>	2 924 716,09	269 423 089,13	1,09
2017 <sup>**)</sup>	3 147 388,58	288 908 616,10	1,09

Sumber : Diolah dari Hasil Sensus, Survei, dan Berbagai Sumber Lainnya  
 Source : Based on Census, Surveys, and Other Sources



# BAB 13 PERBANDINGAN ANTAR KAB/KOTA

## Chapter 13 Regency/ Municipal Comparison

Laju pertumbuhan ekonomi <sup>\*\*)</sup> Angka Sangat Sementara

Urutan 3 terbesar pertumbuhan ekonomi di Provinsi Sulawesi Selatan



### Laju Pertumbuhan Ekonomi Terbawah

Berdasarkan angka sangat sementara laju pertumbuhan ekonomi terbawah Luwu Timur 3,07%

### Penduduk Miskin

Berdasarkan persentase penduduk miskin terbesar berada di Kabupaten Pangkep 16,22%

### Persebaran Penduduk

17% Penduduk Provinsi Sulawesi Selatan berdomisili di Kota Makassar



## PERBANDINGAN ANTAR KABUPATEN/KOTA

### ULASAN

#### **Pertumbuhan Ekonomi**

Pertumbuhan ekonomi merupakan indikator pertumbuhan suatu daerah dalam satu periode. Kabupaten Bone memiliki pertumbuhan ekonomi terbesar yaitu 8,43% dan Kabupaten Luwu Timur memiliki pertumbuhan ekonomi paling kecil dengan pertumbuhan ekonomi sebesar 3,07%. Sedangkan Kabupaten Kepulauan Selayar memiliki pertumbuhan ekonomi sebesar 7,61%.

### DESCRIPTION

#### ***Economic Growth***

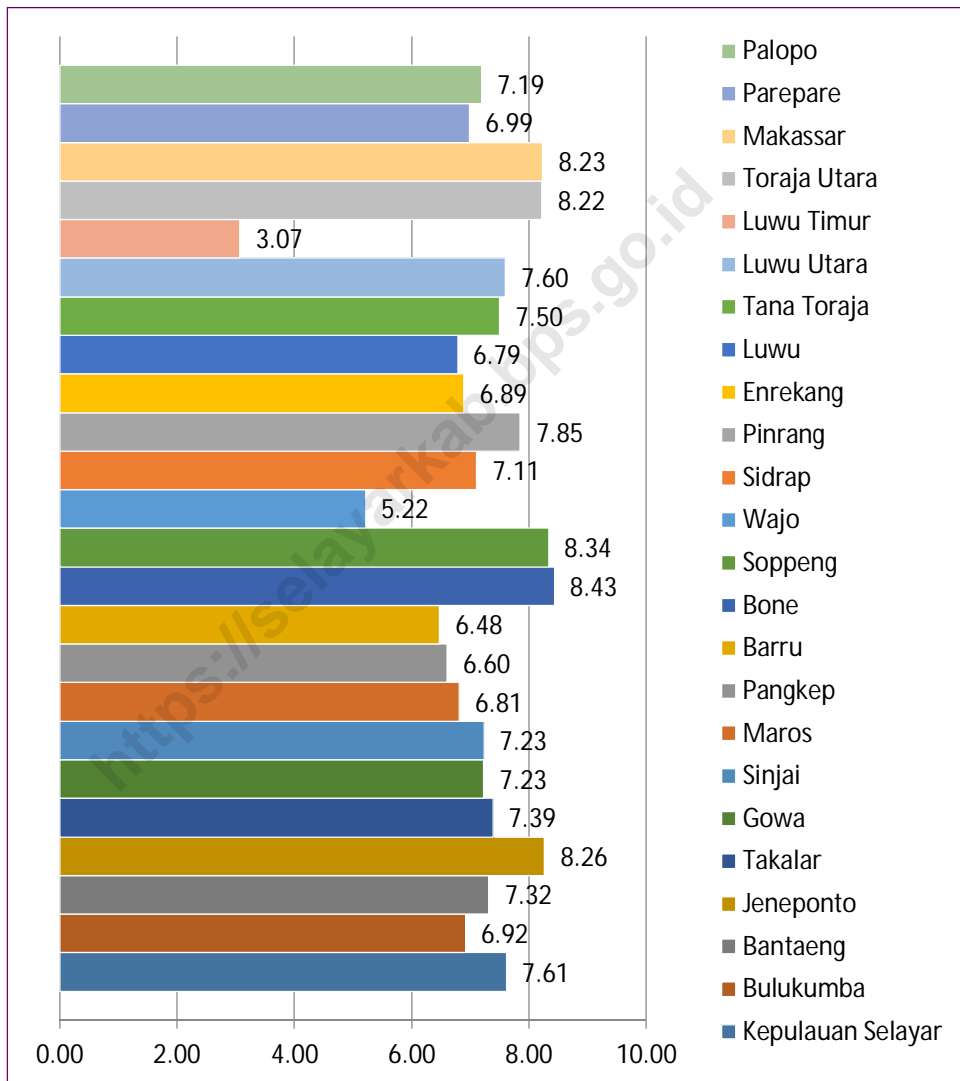
*Economic growth is an indicator of the growth of an area in a period. Bone Regency has the largest economic growth of 8.43% and Luwu Timur Regency has the smallest economic growth with economic growth of 3.07%. While the Kepulauan Selayar Regency has an economic growth of 7.61%.*

## REGENCY/MUNICIPAL COMPARISON

Gambar  
Picture

10

Perbandingan Laju Pertumbuhan Ekonomi di Sulawesi Selatan, 2017  
Comparison of Economic Growth in Sulawesi Selatan, 2017



## PERBANDINGAN ANTAR KABUPATEN/KOTA

**Tabel 13.1** Jumlah Penduduk Menurut Kabupaten/Kota di Provinsi Sulawesi Selatan, 2013–2017  
**Table** 13.1 *Population by Regency/City in Sulawesi Selatan Province, 2013–2017*

Kabupaten/Kota Regency/City	2013	2014	2015	2016	2017
(1)	(2)	(3)	(4)	(5)	(6)
<b>Kabupaten/Regency</b>					
Kepulauan Selayar	127 220	128 744	130 199	131 605	133 003
Bulukumba	404 896	407 775	410 485	413 229	415 713
Bantaeng	181 006	182 283	183 386	184 517	185 581
Jeneponto	351 111	353 287	355 599	357 807	359 787
Takalar	280 590	283 762	286 906	289 978	292 983
Gowa	696 096	709 386	722 702	735 493	748 200
Sinjai	234 886	236 497	238 099	239 689	241 208
Maros	331 796	335 596	339 300	342 890	346 383
Pangkajene Kepulauan	317 110	320 293	323 597	326 700	329 791
Barru	169 302	170 316	171 217	171 906	172 767
Bone	734 119	738 515	742 912	746 973	751 026
Soppeng	225 512	225 709	226 116	226 305	226 466
Wajo	390 603	391 980	393 218	394 495	395 583
Sidrap	283 307	286 610	289 787	292 985	296 125
Pinrang	361 293	364 087	366 789	369 595	372 230
Enrekang	196 394	198 194	199 998	201 614	203 320
Luwu	343 793	347 096	350 218	353 277	356 305
Tana Toraja	226 212	227 588	228 984	230 195	231 519
Luwu Utara	297 313	299 989	302 687	305 372	308 001
Luwu Timur	263 012	269 405	275 595	281 822	287 874
Toraja Utara	222 393	224 003	225 516	226 988	228 414
<b>Kota/City</b>					
Makassar	1 408 072	1 429 242	1 449 401	1 469 601	1 489 011
Pare Pare	135 192	136 903	138 699	140 423	142 097
Palopo	160 819	164 903	168 894	172 916	176 907
<b>Sulawesi Selatan</b>	<b>8 342 047</b>	<b>8 432 163</b>	<b>8 520 304</b>	<b>8 606 375</b>	<b>8 690 294</b>

Sumber : Proyeksi Penduduk Indonesia 2010–2020  
 Source : *Indonesia Population Projection 2010–2020*



## REGENCY/MUNICIPAL COMPARISON

Laju Pertumbuhan Produk Domestik Regional Bruto Atas Dasar Harga Konstan 2010 Menurut Kabupaten/Kota di Provinsi Sulawesi Selatan (persen), 2013–2017

Tabel  
Table 13.2

*Growth Rate of Gross Regional Domestic Product at 2010 Constant Market Prices by Regency/City in Sulawesi Selatan Province (percent), 2013–2017*

Kabupaten/Kota Regency/City	2013	2014	2015	2016*	2017**
(1)	(3)	(4)	(5)	(6)	(6)
<b>Kabupaten/Regency</b>					
Kepulauan Selayar	8,18	9,01	8,83	7,35	7,61
Bulukumba	7,77	8,54	5,62	6,79	6,92
Bantaeng	9,00	8,33	6,64	7,39	7,32
Jeneponto	6,64	7,93	6,54	8,37	8,26
Takalar	8,80	9,76	8,42	9,61	7,39
Gowa	9,42	7,17	6,79	7,61	7,23
Sinjai	7,79	6,98	7,55	7,09	7,23
Maros	6,28	4,73	8,44	9,50	6,81
Pangkajene Kepulauan	9,33	10,41	7,63	8,31	6,60
Barru	7,87	7,35	6,32	6,01	6,48
Bone	6,30	9,53	8,30	9,01	8,43
Soppeng	7,23	6,89	5,11	8,14	8,34
Wajo	6,92	9,67	7,06	4,98	5,22
Sidrap	6,93	7,87	8,03	8,81	7,11
Pinrang	7,27	8,11	8,24	7,44	7,85
Enrekang	5,84	5,99	6,91	7,64	6,89
Luwu	7,74	8,81	7,26	7,88	6,79
Tana Toraja	7,19	6,80	6,85	7,32	7,50
Luwu Utara	7,39	8,82	6,67	7,49	7,60
Luwu Timur	6,30	8,10	6,42	1,58	3,07
Toraja Utara	9,74	7,64	7,76	8,04	8,22
<b>Kota/City</b>					
Makassar	8,55	7,39	7,55	8,03	8,23
Pare Pare	7,95	6,33	6,30	6,87	6,99
Palopo	8,02	7,05	6,47	6,95	7,19
<b>Sulawesi Selatan</b>	<b>7,62</b>	<b>7,54</b>	<b>7,19</b>	<b>7,42</b>	<b>7,23</b>

Sumber : Diolah dari Hasil Sensus, Survei, dan Berbagai Sumber Lainnya

Source : Based on Census, Surveys, and Other Sources

\*) : Angka Sementara / Provisional Figures

\*\*\*) : Angka Sangat Sementara / Very Provisional Figures

## PERBANDINGAN ANTAR KABUPATEN/KOTA

**Tabel 13.3** Jumlah Penduduk Miskin Menurut Kabupaten/Kota di Provinsi Sulawesi Selatan (ribu), 2013–2017  
*Number of Poor People by Regency/City in Sulawesi Selatan Province (thousand), 2013–2017*

Kabupaten/Kota Regency/City	2013	2014	2015	2016	2017
(1)	(3)	(4)	(5)	(6)	(6)
<b>Kabupaten/Regency</b>					
Kepulauan Selayar	18,20	16,95	16,90	17,21	17,62
Bulukumba	36,70	34,19	33,36	33,25	33,10
Bantaeng	18,90	17,66	17,55	17,53	17,91
Jeneponto	58,10	54,15	53,87	55,32	55,35
Takalar	29,30	27,37	27,12	27,05	26,99
Gowa	61,00	57,03	59,47	61,52	62,77
Sinjai	24,30	22,63	21,99	22,51	22,25
Maros	43,10	40,13	40,08	39,02	38,50
Pangkajene Kepulauan	56,40	52,60	53,85	52,86	53,38
Barro	17,50	16,60	16,10	16,24	16,76
Bone	87,70	80,46	75,01	75,69	77,13
Soppeng	21,30	19,78	18,88	19,12	18,76
Wajo	31,90	30,34	30,08	29,46	29,19
Sidrap	17,90	16,72	16,03	15,92	15,72
Pinrang	32,10	29,92	30,51	31,28	31,43
Enrekang	29,70	27,60	27,60	26,98	26,71
Luwu	52,00	48,53	48,64	50,58	49,80
Tana Toraja	31,30	29,09	28,59	28,42	29,18
Luwu Utara	46,20	43,02	41,89	43,75	44,04
Luwu Timur	22,20	20,78	19,67	21,08	21,94
Toraja Utara	36,80	33,88	34,37	33,02	32,85
<b>Kota/City</b>					
Makassar	66,40	64,23	63,24	66,78	68,19
Pare Pare	8,60	8,07	8,41	8,02	8,07
Palopo	15,50	14,59	14,51	15,02	15,44
<b>Sulawesi Selatan</b>	<b>863,10</b>	<b>806,32</b>	<b>797,72</b>	<b>807,63</b>	<b>813,07</b>

Sumber : Survei Sosial Ekonomi Nasional  
 Source : National Socio Economic Survey



# DATA

**MENCERDASKAN BANGSA**

— *Enlighten The Nation* —



**BADAN PUSAT STATISTIK  
KABUPATEN KEPULAUAN SELAYAR**  
*Statistics of Kepulauan Selayar Regency*

Jl. RE. Martadinata No. 5 Benteng, Kepulauan Selayar 92812  
Telp.: 0414 21037

Homepage : <http://selayarkab.bps.go.id> Email: [bps7301@bps.go.id](mailto:bps7301@bps.go.id)